

KABUPATEN KUTAI TIMUR DALAM ANGKA

*KUTAI TIMUR REGENCY
IN FIGURES*

2020



<https://kutimkab.bps.go.id>



**BADAN PUSAT STATISTIK
KABUPATEN KUTAI TIMUR
BPS-STATISTICS OF KUTAI TIMUR REGENCY**

KABUPATEN KUTAI TIMUR DALAM ANGKA

*KUTAI TIMUR REGENCY
IN FIGURES*

2020



<https://kutimkab.bps.go.id>



KABUPATEN KUTAI TIMUR DALAM ANGKA
Kutai Timur Regency in Figures
2020

ISSN: 1907-2090

No. Publikasi/*Publication Number*: 64040.2001

Katalog /*Catalog*: 1102001.6404

Ukuran Buku/*Book Size*: 14,8 cm x 21 cm

Jumlah Halaman/*Number of Pages* : xxxii + 236 hal/*pages*

Naskah/*Manuscript*:

BPS Kabupaten Kutai Timur

BPS-Statistics of Kutai Timur Regency

Penyunting/*Editor*:

BPS Kabupaten Kutai Timur

BPS-Statistics of Kutai Timur

Gambar Kover/*Cover Design*:

Seksi Integrasi Pengolahan dan Diseminasi Statistik

Section of Integration Processing and Statistics Dissemination

Ilustrasi Kover/*Cover Illustration*:

Patung Dayak Kecamatan Telen

Diterbitkan oleh/*Published by*:

©BPS Kabupaten Kutai Timur/*BPS-Statistics of Kutai Timur Regency*

Dicetak oleh/*Printed by*:

BPS Kabupaten Kutai Timur/*BPS-Statistics of Kutai Timur Regency*

Dilarang mengumumkan, mendistribusikan, mengomunikasikan, dan/atau menggandakan sebagian atau seluruh isi buku ini untuk tujuan komersil tanpa izin tertulis dari Badan Pusat Statistik.

Prohibited to announce, distribute, communicate, and/or copy part or all of this book for commercial purpose without permission from BPS-Statistics Indonesia.

PETA WILAYAH KABUPATEN KUTAI TIMUR MAP OF KUTAI TIMUR REGENCY



KEPALA BPS KABUPATEN KUTAI TIMUR
CHIEF STATISTICIAN OF KUTAI TIMUR REGENCY



Akhmad Junaidi, SE.,M.Si.



KATA PENGANTAR

Kabupaten Kutai Timur Dalam Angka 2020 merupakan publikasi tahunan yang diterbitkan oleh BPS Kabupaten Kutai Timur. Disadari bahwa publikasi ini belum sepenuhnya memenuhi harapan pihak pemakai data khususnya para perencana, namun diharapkan dapat membantu melengkapi penyusunan rencana pembangunan di Kabupaten Kutai Timur.

Publikasi ini dapat terwujud berkat kerja sama dan bantuan dari berbagai pihak baik instansi pemerintah maupun swasta. Kepada semua pihak yang telah memberikan bantuan disampaikan penghargaan dan terima kasih yang sebesar-besarnya.

Walaupun publikasi ini telah disiapkan sebaik-baiknya, namun disadari masih ada kekurangan dan kesalahan yang terjadi. Untuk perbaikan publikasi ini, tanggapan dan saran yang bersifat konstruktif dari para pemakai sangat diharapkan.

25 , April 2020
Kepala BPS
Kabupaten Kutai Timur



Akhmad Julaidi, SE., M.Si



PREFACE

Kutai Timur Regency in Figures 2020 is an annual publication written by BPS Regency of Kutai Timur. Honestly, this publication has not perfect yet and has not filled the user's hope, especially for the planners yet, but hopely it can help to equip compilation of development planning in this new regency.

This comprehensive publication has been made possible with the assistance and contribution from several governmental institutions and private organizations. To all parties who have been involved in the preparation of this publication, I would like to express my sincerest appreciation and gratitude.

Comments and constructive suggestions for the improvement of this publication are always welcome.

25, April 2020
Chief Statistician of
Kutai Timur Regency

Akhmad Junaidi, SE., M.Si

DAFTAR ISI / CONTENTS

	Halaman <i>Page</i>
Kata Pengantar/ <i>Preface</i>	vii
Daftar Isi/ <i>Contents</i>	ix
Daftar Tabel/ <i>List of Tables</i>	xi
Daftar Gambar/ <i>List of Figures</i>	xxv
Daftar Singkatan/ <i>List of Abbreviations</i>	xxix
Statistik Kunci/ <i>Key Statistics</i>	xxxii
1. Geografi dan Iklim/ <i>Geography and Climate</i>	1
2. Pemerintahan/ <i>Government</i>	15
3. Penduduk dan Ketenagakerjaan/ <i>Population and Employment</i>	35
4. Sosial dan Kesejahteraan Rakyat/ <i>Social and Welfare</i>	49
5. Pertanian, Kehutanan, Peternakan, dan Perikanan/ <i>Agriculture, Forestry, Livestock, and Fishery</i>	95
6. Industri, Pertambangan, dan Energi/ <i>Industry, Mining, and Energy</i>	135
7. Pariwisata/ <i>Tourism</i>	145
8. Transportasi dan Komunikasi/ <i>Transportation and Communication</i>	153
9. Perbankan, Koperasi, dan Harga-harga/ <i>Banking, Cooperative, dan Prices</i>	165
10. Pengeluaran Penduduk/ <i>Population Expenditure</i>	175
11. Perdagangan/ <i>Trade</i>	185
12. Sistem Neraca Regional/ <i>System of Regional Accounts</i>	193
13. Perbandingan Antar Kabupaten/Kota/ <i>Regency/Municipal Comparison</i>	211

DAFTAR TABEL/LIST OF TABLES

Halaman
Page

1.	GEOGRAFI DAN IKLIM/GEOGRAPHY AND CLIMATE	
1.1	KEADAAN GEOGRAFI	
	GEOGRAPHY CONDITION	
1.1.1	Luas Daerah dan Jumlah Pulau Menurut Kecamatan di Kabupaten Kutai Timur, 2019 <i>Total Area and Number of Islands by Subdistrict in Kutai Timur Regency, 2019</i>	8
1.1.2	Tinggi Wilayah dan Jarak ke Ibukota Kabupaten/Kota Menurut Kecamatan di Kabupaten Kutai Timur, 2019 <i>Altitude and Distance to the Capital of Regency by Subdistrict in Kutai Timur Regency/Municipality, 2019</i>	10
1.2	KEADAAN IKLIM	
	CLIMATE CONDITION	
1.2.1	Pengamatan Unsur Iklim Menurut Bulan di Stasiun XXX, 2019 <i>Observation of Climate Elements By Months at XXX Station, 2019</i>	11
2.	PEMERINTAHAN/GOVERNMENT	
2.1	WILAYAH ADMINISTRATIF	
	ADMINISTRATIVE AREA	
2.1.1	Jumlah Desa ¹ /Kelurahan Menurut Kecamatan di Kabupaten Kutai Timur, 2015–2019 <i>Number of Villages¹/Kelurahan by Subdistrict in Kutai Timur Regency, 2015–2019</i>	20
2.2	DEWAN PERWAKILAN RAKYAT DAERAH	
	REGIONAL HOUSE OF REPRESENTATIVE	
2.2.1	Jumlah Anggota Dewan Perwakilan Rakyat Daerah Menurut Partai Politik dan Jenis Kelamin di Kabupaten Kutai Timur, 2019 <i>Number of Regional House of Representatives's Members by Political Parties and Sex in Kutai Timur Regency/Municipality 2019</i>	21
2.3	SUMBER DAYA MANUSIA	

HUMAN RESOURCES

2.3.1	Jumlah Pegawai Negeri Sipil Menurut Jabatan dan Jenis Kelamin di Kabupaten Kutai Timur, Desember 2018 dan Desember 2019 <i>Number of Civil Servants by Occupation and Sex in Kutai Timur Regency, December 2018 dan December 2019</i>	22
2.3.2	Jumlah Pegawai Negeri Sipil Menurut Tingkat Pendidikan dan Jenis Kelamin di Kabupaten Kutai Timur, Desember 2018 dan Desember 2019 <i>Number of Civil Servants by Educational Level and Sex in Kutai Timur Regency, December 2018 and December 2019</i>	24
2.3.3	Jumlah Pegawai Negeri Sipil Menurut Tingkat Kepangkatan dan Jenis Kelamin di Kabupaten Kutai Timur, Desember 2018 dan Desember 2019 <i>Number of Civil Servants by Hierarchy and Sex in Kutai Timur Regency, December 2018 and December 2019</i>	26
2.4	KEUANGAN PEMERINTAH	
	GOVERNMENT FINANCE	
2.4.1	Realisasi Pendapatan Pemerintah Kabupaten Kutai Timur Menurut Jenis Pendapatan (ribu rupiah), 2016–2019 <i>Actual Kutai Timur Regency Government Revenues by Kind of Revenues (thousand rupiahs), 2016–2019</i>	28
2.4.2	Realisasi Belanja Pemerintah Kabupaten Kutai Timur Menurut Jenis Belanja (ribu rupiah), 2016–2019 <i>Actual Kutai Timur Regency Government Expenditures by Kind of Expenditures (thousand rupiahs), 2016–2019</i>	30
3.	PENDUDUK DAN KETENAGAKERJAAN/	

POPULATION AND EMPLOYMENT

3.1 PENDUDUK

POPULATION

3.1.1 Penduduk, Laju Pertumbuhan Penduduk per Tahun, Distribusi Persentase Penduduk, Kepadatan Penduduk, Rasio Jenis Kelamin Penduduk Menurut Kecamatan di Kabupaten Kutai Timur 2019
Population, Annual Population Growth Rate, Percentage Distribution of Population, Population Density, and Population Sex Ratio by Subdistrict in Kutai Timur Regency/Municipality, 2019..... 42

3.2 KETENAGAKERJAAN

EMPLOYMENT

3.2.1 Jumlah Penduduk Berumur 15 Tahun Keatas Menurut Jenis Kegiatan Selama Seminggu yang Lalu dan Jenis Kelamin di Kabupaten Kutai Timur, 2019
Population Aged 15 Years and Over by Type of Activity During The Previous Week and Sex in Kutai Timur Regency/Municipality, 2019 45

3.2.2 Penduduk Berumur 15 Tahun ke Atas Menurut Pendidikan Tertinggi yang Ditamatkan dan Jenis Kegiatan Selama Seminggu yang Lalu di Kabupaten Kutai Timur, 2019
Population 15 Years of Age and Over by Educational Attainment and Type of Activity During the Previous Week in Kutai Timur Regency/Municipality, 2019..... 46

3.2.3 Penduduk Berumur 15 Tahun Ke Atas yang Bekerja Selama Seminggu yang Lalu Menurut Status Pekerjaan Utama dan Jenis Kelamin di Kabupaten Kutai Timur, 2019
Population 15 Years of Age and Over who Worked During The Previous Week by Main Employment Status and Sex in Kutai Timur Regency/Municipality, 2019 48

4. SOSIAL DAN KESEJAHTERAAN RAKYAT/SOCIAL AND WELFARE

4.1 PENDIDIKAN

EDUCATION

4.1.1	Jumlah Sekolah, Guru, dan Murid Taman Kanak-Kanak (TK) di Bawah Kementerian Pendidikan dan Kebudayaan Menurut Kecamatan di Kabupaten Kutai Timur, 2018/2019 dan 2019/2020 <i>Number of Schools, Teachers, and Pupils in Kindergarten Under The Ministry of Education and Culture by Subdistrict in Kutai Timur Regency, 2018/2019 dan 2019/2020</i>	66
4.1.2	Jumlah Sekolah, Guru, dan Murid Raudatul Athfal (RA) di Bawah Kementerian Agama Menurut Kecamatan di Kabupaten Kutai Timur, 2018/2019 dan 2019/2020 <i>Number of Schools, Teachers, and Pupils in Raudatul Athfal (RA) Under The Ministry of Religious Affairs by Subdistrict in Kutai Timur Regency, 2018/2019 dan 2019/2020</i>	69
4.1.3	Jumlah Sekolah, Guru, dan Murid Sekolah Dasar (SD) di Bawah Kementerian Pendidikan dan Kebudayaan Menurut Kecamatan di Kabupaten Kutai Timur, 2018/2019 dan 2019/2020 <i>Number of Schools, Teachers, and Pupils in Primary Schools Under The Ministry of Education and Culture by Subdistrict in Kutai Timur Regency, 2018/2019 dan 2019/2020</i>	70
4.1.4	Jumlah Sekolah, Guru, dan Murid Madrasah Ibtidaiyah (MI) di Bawah Kementerian Agama Menurut Kecamatan Menurut Kecamatan di Kabupaten Kutai Timur, 2018/2019 dan 2019/2020 <i>Number of Schools, Teachers, and Pupils in Madrasah Ibtidaiyah (MI) Under The Ministry of Religious Affairs by Subdistrict in Kutai Timur Regency, 2018/2019 dan 2019/2020</i>	73
4.1.5	Jumlah Sekolah, Guru, dan Murid Sekolah Menengah Pertama (SMP) di Bawah Kementerian Pendidikan dan Kebudayaan Menurut Kecamatan di Kabupaten Kutai Timur, 2018/2019 dan 2019/2020 <i>Number of Schools, Teachers, and Pupils in Junior High Schools Under The Ministry of Education and Culture by Subdistrict in Kutai Timur Regency, 2018/2019 dan 2019/2020</i>	74
4.1.6	Jumlah Sekolah, Guru, dan Murid Madrasah Tsanawiyah	

	(MTs) di Bawah Kementerian Agama Menurut Kecamatan di Kabupaten Kutai Timur, 2018/2019 dan 2019/2020 <i>Number of Schools, Teachers, and Pupils in Madrasah Tsanawiyah (MTs) Under The Ministry of Religious Affairs by Subdistrict in Kutai Timur Regency, 2018/2019 dan 2019/2020</i>	77
4.1.7	Jumlah Sekolah, Guru, dan Murid Sekolah Menengah Atas (SMA) di Bawah Kementerian Pendidikan dan Kebudayaan Menurut Kecamatan di Kabupaten Kutai Timur, 2018/2019 dan 2019/2020 <i>Number of Schools, Teachers, and Pupils in Senior High Schools Under The Ministry of Education and Culture by Subdistrict in Kutai Timur Regency, 2018/2019 dan 2019/2020</i>	78
4.1.8	Jumlah Sekolah, Guru, dan Murid Sekolah Menengah Kejuruan (SMK) di Bawah Kementerian Pendidikan dan Kebudayaan Menurut Kecamatan di Kabupaten Kutai Timur, 2018/2019 dan 2019/2020 <i>Number of Schools, Teachers, and Pupils in Vocational High Schools Under The Ministry of Education and Culture by Subdistrict in Kutai Timur Regency, 2018/2019 dan 2019/2020</i>	81
4.1.9	Jumlah Sekolah, Guru, dan Murid Madrasah Aliyah (MA) di Bawah Kementerian Agama Menurut Kecamatan di Kabupaten Kutai Timur, 2018/2019 dan 2019/2020 <i>Number of Schools, Teachers, and Pupils in Madrasah Aliyah (MA) Under the Ministry of Religious Affairs by Subdistrict in Kutai Timur Regency, 2018/2019 dan 2019/2020</i>	82
4.1.10	Jumlah Desa ¹ /Kelurahan yang Memiliki Fasilitas Sekolah Menurut Kecamatan dan Tingkat Pendidikan di Kabupaten Kutai Timur, 2014– 2019 <i>Number of Villages¹/Kelurahan Having Educational Facilities by Subdistrict and Educational Level in Kutai Timur Regency, 2014– 2019</i>	85
4.1.11	Angka Partisipasi Murni (APM) dan Angka Partisipasi Kasar (APK) Menurut Jenjang Pendidikan di Kabupaten Kutai Timur, 2018 dan 2019 <i>Net Participation Rates and Gross Participation Rates by Educational Level in Kutai Timur Regency, 2018 and 2019</i>	90
4.1.12	Persentase Penduduk Berumur 15 Tahun ke Atas yang Melek Huruf Menurut Kelompok Umur di Kabupaten Kutai Timur 2018 dan 2019	

	<i>Percentage of Literate People Aged 15 Years and Over by Age Group in Kutai Timur Regency, 2018 and 2019.....</i>	91
4.2	KESEHATAN	
	HEALTH.....	
4.2.1	Jumlah Desa ¹ /Kelurahan Yang Memiliki Sarana Kesehatan Menurut Kecamatan di Kabupaten Kutai Timur,2014–2019 <i>Number of Villages¹/Kelurahan Having Health Facilities by Subdistrict in Kutai Timur Regency, 2014–2019.....</i>	92
4.3	AGAMA DAN SOSIAL LAINNYA	
	RELIGION AND OTHER SOCIAL AFFAIRS	
4.3.1	Persentase Penduduk Menurut Kecamatan dan Agama yang Dianut di Kabupaten Kutai Timur, 2019 <i>Population by Subdistrict and Religion in Kutai Timur Regency, 2019...</i>	98
4.3.2	Jumlah Tempat Peribadatan Menurut Kecamatan di Kabupaten Kutai Timur, 2019 <i>Number of Places of Worship by Subdistrict in Kutai Timur Regency, 2019.....</i>	99
4.3.3	Jumlah Desa ¹ /Kelurahan yang Mengalami Bencana Alam ² Menurut Kecamatan di Kabupaten Kutai Timur,2011–2018 <i>Number of Villages¹/Kelurahan that Had Natural Disaster² by Subdistrict in Kutai Timur Regency, 2011–2018</i>	100
4.4	KEMISKINAN	
	POVERTY	
4.4.1	Garis Kemiskinan, Jumlah, dan Persentase Penduduk Miskin di Kabupaten Kutai Timur, 2012–2019 <i>Poverty Line, Number, and Percentage of Poor People in Kutai Timur Regency, 2012–2019.....</i>	
4.4.2	Indeks Kedalaman Kemiskinan dan Indeks Keparahan Kemiskinan di Kabupaten Kutai Timur, 2012–2019 <i>Poverty Gap Index and Poverty Severity Index in Kutai Timur Regency, 2012–2019.....</i>	
5.	PERTANIAN, KEHUTANAN, PETERNAKAN, DAN PERIKANAN/	
	AGRICULTURE, FORESTRY, LIVESTOCK, AND FISHERY	
5.1	HORTIKULTURA	

HORTICULTURE

5.1.1	Luas Panen Tanaman Sayuran Menurut Kecamatan dan Jenis Tanaman di Kabupaten Kutai Timur (ha), 2018 dan 2019 <i>Harvested Area of Vegetables by Subdistrict and Kind of Plant in Kutai Timur Regency (ha), 2018 and 2019</i>	114
5.1.2	Produksi Tanaman Sayuran Menurut Kecamatan dan Jenis Tanaman di Kabupaten Kutai Timur (kwintal), 2018 dan 2019 <i>Production of Vegetables by Subdistrict and Kind of Plant in Kutai Timur Regency (quintal), 2018 dan 2019</i>	117
5.1.3	Luas Panen Tanaman Sayuran dan Buah-buahan Semusim Menurut Jenis Tanaman di Kabupaten Kabupaten Kutai Timur (ha), 2016–2019 <i>Harvested Area of Seasonal Vegetables and Fruits by Kind of Plant in Kutai Timur Regency (ha), 2016–2019</i>	120
5.1.4	Produksi Tanaman Sayuran dan Buah-buahan Semusim Menurut Jenis Tanaman di Kabupaten Kutai Timur(ton), 2016–2019 <i>Production of Seasonal Vegetables and Fruits by Kind of Plant in Kutai Timur Regency (ha), 2016–2019</i>	121
5.1.5	Luas Panen Tanaman Biofarmaka Menurut Kecamatan dan Jenis Tanaman di Kabupaten Kutai Timur (m ²), 2018 dan 2019 <i>Harvested Area of Medicinal Plants by Subdistrict and Kind of Plant in Kutai Timur Regency (m²), 2018 and 2019</i>	122
5.1.6	Produksi Tanaman Biofarmaka Menurut Kecamatan dan Jenis Tanaman di Kabupaten Kutai Timur (kg), 2018 and 2019 <i>Production of Medicinal Plants by Subdistrict and Kind of Plant in Kutai Timur Regency (kg), 2018 and 2019</i>	124
5.1.7	Luas Panen Tanaman Biofarmaka Menurut Jenis Tanaman di Kabupaten Kutai Timur (m ²), 2016–2019 <i>Harvested Area of Medicinal Plants by Kind of Plant in Kutai Timur Regency (m²), 2016–2019</i>	126
5.1.8	Produksi Tanaman Biofarmaka Menurut Jenis Tanaman di Kabupaten Kutai Timur (kg), 2016–2019	

	<i>Production of Medicinal Plants by Kind of Plant in Kutai Timur Regency (kg), 2016–2019</i>	127
5.1.9	Luas Panen Tanaman Hias Menurut Kecamatan dan Jenis Tanaman di Kabupaten Kutai Timur (m ²), 2018 and 2019 <i>Harvested Area of Ornamental Plants by Subdistrict and Kind of Plant in Kutai Timur Regency (m²), 2018 and 2019</i>	128
5.1.10	Produksi Tanaman Hias Menurut Kecamatan dan Jenis Tanaman di Kabupaten Kutai Timur (tangkai), 2018 and 2019 <i>Production of Ornamental Plants by Subdistrict and Kind of Plant in Kutai Timur Regency (stalks), 2018 and 2019</i>	130
5.1.11	Luas Panen Tanaman Hias Menurut Jenis Tanaman di Kabupaten Kutai Timur (m ²), 2016–2019 <i>Harvested Area of Ornamental Plants by Kind of Plant in Kutai Timur Regency (m²), 2016–2019</i>	132
5.1.12	Produksi Tanaman Hias Menurut Jenis Tanaman di Kabupaten Kutai Timur (tangkai), 2016–2019 <i>Production of Ornamental Plants by Kind of Plant n Kutai Timur Regency (stalks), 2016–2019</i>	134
5.1.13	Produksi Buah-buahan Menurut Kecamatan dan Jenis Tanaman di Kabupaten Kutai Timur (ton), 2018 and 2019 <i>Production of Fruits by Subdistrict and Kind of Plant in Kutai Timur Regency (ton), 2018 and 2019</i>	136
5.1.14	Produksi Buah–Buahan dan Sayuran Tahunan Menurut Jenis Tanaman (ton) di Kabupaten Kutai Timur , 2016–2019 <i>Production of Annual Fruits and Vegetables by Kind of Plant in Kutai Timur Regency (ton), 2016–2019</i>	139
5.2	PERKEBUNAN	
	ESTATE CROPS	
5.2.1	Luas Areal Tanaman Perkebunan Menurut Kecamatan dan Jenis Tanaman di Kabupaten Kutai Timur (ha), 2018 dan 2019 <i>Planted Area of Estate Crops by Subdistrict and Type of Crops in Kutai Timur Regency (ha), 2018 dan 2019</i>	141
5.2.2	Produksi Perkebunan Menurut Kecamatan dan Jenis Tanaman di Kabupaten Kutai Timur (ton), 2018 dan 2019	

	<i>Production of Estate by Subdistrict and Type of Crops in Kutai Timur Regency (ton), 2018 and 2019.....</i>	145
6.	INDUSTRI, PERTAMBANGAN, DAN ENERGI/ INDUSTRY, MINING, AND ENERGY	
6.1	Daya Terpasang, Produksi, dan Distribusi Listrik PT. PLN (Persero) pada Cabang/Ranting PLN Menurut Kecamatan di Kabupaten Kutai Timur, 2019 <i>Installed Electricity Power, Production, and Distribution of PT. PLN (Persero) at PLN Branch by Subdistrict in Kutai Timur Regency/ Regency, 2019</i>	156
6.2	Jumlah Pelanggan Listrik Menurut Kecamatan di Kabupaten Kutai Timur, 2015–2019 <i>Number of Electricity Customers by Subdistrict in Kutai Timur Regency, 2015–2019.....</i>	157
6.3	Jumlah Pelanggan dan Air yang Disalurkan Menurut Kecamatan di Kabupaten Kutai Timur 2019 <i>Number of Customers and Distributed Water by Subdistrict in Kutai Timur Regency, 2019</i>	158
7.	PARIWISATA/TOURISM	
7.1	Jumlah Rumah Makan/Restoran Menurut Kecamatan di Kabupaten Kutai Timur, 2016–2019 <i>Number of Restaurants by Subdistrict in Kutai Timur Regency/ Municipality, 2016–2019.....</i>	166
8.	TRANSPORTASI DAN KOMUNIKASI/ TRANSPORTATION AND COMMUNICATION	
8.1	TRANSPORTASI TRANSPORTATION	
8.1.1	Panjang Jalan Menurut Tingkat Kewenangan	

	Pemerintahan di Kabupaten Kutai Timur (km), 2017–2019 <i>Length of Roads by Level of Government Authority in Kutai Timur Regency(km), 2017–2019</i>	174
8.1.2	Panjang Jalan Menurut Jenis Permukaan Jalan di Kabupaten Kutai Timur (km), 2017–2019 <i>Length of Roads by Type of Road Surface in Kutai Timur Regency (km), 2017–2019</i>	175
8.1.3	Panjang Jalan Menurut Kondisi Jalan di Kabupaten Kutai Timur (km), 2017–2019 <i>Length of Roads by Condition of Roads in Kutai Timur Regency (km), 2017–2019</i>	176
8.2	KOMUNIKASI COMMUNICATION	
8.2.1	Jumlah Kantor Pos Pembantu Menurut Kecamatan di Kabupaten Kutai Timur, 2016–2019 <i>Number of Post Offices Subsidiaries by Subdistrict in Kutai Timur Regency, 2016–2019</i>	177
9.	PERBANKAN, KOPERASI, DAN HARGA-HARGA/ BANKING, COOPERATIVE, AND PRICES	
9.1	Jumlah Koperasi Aktif Menurut Kecamatan di Kabupaten Kutai Timur, 2016–2019 <i>Number of Active Cooperative by Subdistrict in Kutai Timur Regency/ Municipality, 2016–2019</i>	184
9.2	Jumlah Koperasi Menurut Jenis Koperasi dan Kecamatan di Kabupaten Kutai Timur, 2019 <i>Number of Cooperative by Kind of Cooperative and Subdistrict in Kutai Timur Regency/Municipality, 2019</i>	185
10.	PENGELUARAN PENDUDUK/POPULATION EXPENDITURE	
10.1	Rata-rata Pengeluaran per Kapita Sebulan Menurut Kelompok Komoditas (rupiah) di Kabupaten Kutai Timur, 2018 dan 2019 <i>Monthly Average Expenditure per Capita by Commodity Group (rupiahs) in Kutai Timur Regency, 2018 and 2019</i>	194
10.2	Persentase Pengeluaran per Kapita Sebulan Menurut Kelompok Komoditas di Kabupaten Kutai Timur, 2018 dan 2019	

	<i>Percentage of Monthly Expenditure per Capita by Commodity Group in Kutai Timur Regency 2018 and 2019</i>	195
10.3	Persentase Penduduk Menurut Golongan Pengeluaran Per Kapita Sebulan di Kabupaten Kutai Timur , 2018 dan 2019 <i>Percentage of Population by Per Capita Spending Group a Month in Kutai Timur Regency, 2018 and 2019</i>	196
11.	PERDAGANGAN/TRADE	
11.1	Jumlah Sarana Perdagangan Menurut Jenisnya di Kabupaten Kutai Timur 2016–2019 <i>Number of Trading Facilities by Type of Facility in Kutai Timur Regency, 2016–2019.....</i>	204
12.	SISTEM NERACA REGIONAL/SYSTEM OF REGIONAL ACCOUNTS	
12.1.	Produk Domestik Regional Bruto Atas Dasar Harga Berlaku Menurut Lapangan Usaha di Kabupaten Kutai Timur (miliar rupiah), 2015–2019 <i>Gross Regional Domestic Product at Current Market Prices by Industry in Kutai Timur Regency (billion rupiahs), 2015–2019.....</i>	212
12.2	Produk Domestik Regional Bruto Atas Dasar Harga Konstan 2010 Menurut Lapangan Usaha di Kabupaten Kutai Timur (miliar rupiah), 2015–2019 <i>Gross Regional Domestic Product at 2010 Constant Market Prices by Industry in Kutai Timur Regency (billion rupiahs), 2015–2019</i>	214
12.3	Distribusi Persentase Produk Domestik Regional Bruto Atas Dasar Harga Berlaku Menurut Lapangan Usaha di Kabupaten Kutai Timur, 2015–2019 <i>Percentage Distribution of Gross Regional Domestic Product at Current Market Prices by Industry in Kutai Timur Regency , 2015–2019</i>	216
12.4	Laju Pertumbuhan Produk Domestik Regional Bruto Atas Dasar Harga Konstan 2010 Menurut Lapangan Usaha di Kabupaten Kutai Timur (persen), 2016–2019 <i>Growth Rate of Gross Regional Domestic Product at 2010 Constant Market Prices by Industry in Kutai Timur Regency (percent), 2016–</i>	

	Halaman Page
2019	218
12.5 Produk Domestik Regional Bruto Atas Dasar Harga Berlaku Menurut Jenis Pengeluaran di Kabupaten Kutai Timur (miliar rupiah), 2015–2019 <i>Gross Regional Domestic Product at Current Market Prices by Type of Expenditure in Kutai Timur Regency (billion rupiahs), 2015–2019</i>	220
12.6 Produk Domestik Regional Bruto Atas Dasar Harga Konstan 2010 Menurut Jenis Pengeluaran di Kabupaten Kutai Timur (miliar rupiah), 2015–2019 <i>Gross Regional Domestic Product at 2010 Constant Market Prices by Type of Expenditure in Kutai Timur Regency (billion rupiahs), 2015– 2019</i>	221
13. PERBANDINGAN ANTAR KABUPATEN/ KOTA/ REGENCY/MUNICIPAL COMPARISON	
13.1 Jumlah Penduduk Menurut Kabupaten/Kota di Provinsi Kalimantan Timur (ribu), 2015–2019 <i>Population by Regency/Municipality in Kalimantan Timur Province (thousand), 2015–2019.....</i>	230
13.2 Laju Pertumbuhan Produk Domestik Regional Bruto Atas Dasar Harga Konstan 2010 Menurut Kabupaten/ Kota di Provinsi Kalimantan Timur (persen), 2015–2019 <i>Rate of Growth of Gross Regional Domestic Products at Constant 2010 Prices by Regency/Municipality in Kalimantan Timur Province (percent), 2015–2019.....</i>	231
13.3 Jumlah Penduduk Miskin Menurut Kabupaten/ Kota di Provinsi Kalimantan Timur (ribu), 2015–2019 <i>Number of Poor Population by Regency/Municipality in Kalimantan Timur Province (thousand), 2015–2019.....</i>	232
13.4 Indeks Pembangunan Manusia Menurut Kabupaten/ Kota di Provinsi Kalimantan Timur, 2015–2019 <i>Human Development Index by Regency/Municipality in Kalimantan Timur Province, 2015–2019</i>	233

<https://kutimkab.bps.go.id>

DAFTAR GAMBAR/LIST OF FIGURES

		Halaman <i>Page</i>
1.1	Luas Daerah menurut Kecamatan (%), 2019 <i>Area of Subdistrict (%), 2019</i>	6
1.2	“	7
2.1	Luas Daerah menurut Kecamatan (%), 2019 <i>Area of Subdistrict (%), 2019</i>	18
2.2	“	19
3.1	Luas Daerah menurut Kecamatan (%), 2019 <i>Area of Subdistrict (%), 2019</i>	40
3.2	“	41
4.1	Luas Daerah menurut Kecamatan (%), 2019 <i>Area of Subdistrict (%), 2019</i>	64
4.2	“	65
5.1	Luas Daerah menurut Kecamatan (%), 2019 <i>Area of Subdistrict (%), 2019</i>	112
5.2	“	113
6.1	Luas Daerah menurut Kecamatan (%), 2019 <i>Area of Subdistrict (%), 2019</i>	154
6.2	“	155
7.1	Luas Daerah menurut Kecamatan (%), 2019 <i>Area of Subdistrict (%), 2019</i>	164
7.2	“	165

8.1	Luas Daerah menurut Kabupaten/Kota (%), 2019 <i>Area of Regency/Municipality (%), 2019</i>	172
8.2	173
9.1	Luas Daerah menurut Kecamatan (%), 2019 <i>Area of Subdistrict (%), 2019</i>	182
9.2	183
10.1	Luas Daerah menurut Kabupaten/Kota (%), 2019 <i>Area of Regency/Municipality (%), 2019</i>	192
10.2	193
11.1	Luas Daerah menurut Kecamatan (%), 2019 <i>Area of Subdistrict (%), 2019</i>	202
11.2	203
12.1	Luas Daerah menurut Kecamatan (%), 2019 <i>Area of Subdistrict (%), 2019</i>	210
12.2	211
13.1	Luas Daerah Menurut Kabupaten/Kota (%), 2019 <i>Area of Regency/Municipality (%), 2019</i>	228
13.2	229

PENJELASAN UMUM/EXPLANATORY NOTES

Tanda-tanda, satuan-satuan, dan lain-lainnya yang digunakan dalam publikasi ini adalah sebagai berikut:

Symbols, measurement units, and acronyms which are used in this publication, are as follows:

1. TANDA-TANDA/SYMBOLS

Data tidak tersedia/Data not available	: ...
Tidak ada atau nol /Null or zero	: -
Data dapat diabaikan/Data negligible	: 0
Tanda decimal/Decimal point	: ,
Data tidak dapat ditampilkan/Not applicable	: NA
Angka estimasi/Estimated figures	: e
Angka diperbaiki/Revised figures	: r
Angka sementara/Preliminary figures	: x
Angka sangat sementara/Very preliminary figures	: xx
Angka sangat sangat sementara/Very very preliminary figures	: xxx

2. SATUAN/UNITS

barel/barrel	: 158,99 liter/ <i>litres</i> = 1/6,2898 m ³
hektar (ha)/ <i>hectare (ha)</i>	: 10 000 m ²
kilometer (km)/ <i>kilometres (km)</i>	: 1 000 meter/ <i>meters (m)</i>
knot/ <i>knot</i>	: 1,8523 km/jam (<i>km/hour</i>)
kuintal/ <i>quintal</i>	: 100 kg
KWh	: 1 000 Watt hour
MWh	: 1 000 KWh
liter (untuk beras)/ <i>litre (for rice)</i>	: 0,80 kg
MMSCF	: 1/35,3 m ³
metrik ton (m.ton)/ <i>metric ton (m. ton)</i>	: 0,98421 long ton = 1 000 kg
ons/ <i>ounce</i>	: 28,31 gram/ <i>grams</i>
ton	: 1 000 kg

Satuan lain: buah, dus, butir, helai/lembar, kaleng, batang, pulsa, ton kilometer (ton-km), jam, menit, persen (%).

Other units: unit, pack, pieces, sheet, tin, pulse, ton-kilometres(ton-km), hour, minute, percent (%).

Perbedaan angka di belakang koma disebabkan oleh pembulatan angka.

The difference in decimal numbers is caused by rounding.

DAFTAR SINGKATAN/ LIST OF ABBREVIATIONS

SI	: Stasiun Iklim
SIMPK	: Stasiun Meteorologi Pertanian Khusus
t.t	: Tempat tidur
BCG	: Bacillus Calmette Guerin
DPT	: Difteri, Pertusis, Tetanus
TT	: Tetanus Toxoid
IOT	: Industri Obat Tradisional/ <i>Traditional Medicine Industry</i>
IKOT	: Industri Kecil Obat Tradisional/ <i>Traditional Medicine Small</i>
Alkes	: Alat kesehatan/ <i>Health Kits</i>
PKRT	: Perbekalan Kesehatan Rumah tangga/ <i>Household Health Logistics</i>
Kompl	: Komplemen/ <i>Complement</i>
IRTP	: Industri Pangan Produksi Rumah Tangga/ <i>Foods Home Industry</i>
PBF	: Pedagang Besar Farmasi/ <i>Pharmacy Whole-seller</i>
GFK	: Gudang Farmasi Kab/Kota/Regency/ <i>Municipality Pharmacy Warehouse</i>
RB	: Rumah Bersalin/ <i>Delivery House</i>
Pustu	: Puskesmas pembantu/ <i>Auxiliary Public Health Center</i>
BP	: Balai Pengobatan/ <i>Polyclinic</i>
TPS	: Tempat Pembuangan Sementara / <i>landfill</i>
Jamkesmas	: Jaminan kesehatan masyarakat miskin/ <i>Poor public health insurance</i>
PJKMU	: Program Jaminan Kesehatan Masyarakat Umum
SIUP	: Surat Ijin Usaha Perdagangan/ <i>Trading Permission Letter</i>
TDP	: Tanda Daftar Perusahaan/ <i>Company Registration Identity</i>
API	: Angka Pengenal Importir/ <i>Importer's Identity Number</i>

Statistik Kunci, 2017–2019 Key Statistics, 2017–2019

Rincian/Description	Satuan/Unit	2017	2018	2019
(1)	(2)	(3)	(4)	(5)
SOSIAL/SOCIAL				
Penduduk ¹ /Population ¹	juta/million	261,9	265,0	265,0
Laju Pertumbuhan Penduduk ¹ /Population Growth ¹	%	1,23	1,19	1,19
Angka Harapan Hidup ^{1-e} /Life Expectancy Rate ¹	tahun/years	71,1	71,2	71,2
Angka Melek Huruf Usia 15+ /Literacy Rate Aged 15+	%	95,5	95,7	95,7
Tingkat Partisipasi Angkatan Kerja -TPAK ^{2,3} Labour Force Participation Rate-LFPR ^{2,3}	%	66,7	67,3	67,3
Tingkat Pengangguran Terbuka-TPT ² Unemployment Rate-UR ²	%	5,5 ⁴	5,3 ⁴	5,3 ⁴
Penduduk Miskin ⁵ /Poor People ⁴	juta/million	27,8	25,9	25,9
Persentase Penduduk Miskin ⁴ Percentage of Poor People ⁴	%	10,6	9,8	9,8
Indeks Pembangunan Manusia-IPM ⁵ Human Development Index ⁵	–	70,8	71,4	71,4
EKONOMI/ECONOMIC				
Produk Domestik Regional Bruto (PDRB) Harga Berlaku ⁶ Gross Regional Domestic Bruto (GRDP) at Current Price ⁶	triliun rupiah trillion rupiahs	13 587,2 ^x	14 837,4 ^{xx}	14 837,4 ^{xx}
Laju Pertumbuhan Ekonomi ⁸ /Economic Growth ⁷	%	5,1 ^x	5,2 ^{xx}	5,2 ^{xx}
PDRB Per Kapita Harga Berlaku ^{6,8} Per Capita of GRDP at Current Price ^{6,8}	juta rupiah million rupiahs	51,9 ^x	56,0 ^{xx}	56,0 ^{xx}

- Catatan/Notes: ¹ Hasil proyeksi penduduk Indonesia 2010–2035 (pertengahan tahun/Juni)/The result of Indonesia population prjection 2010–2035 (mid year/June)
- ² Kondisi Agustus/Condition at August
- ³ Menggunakan penimbang hasil proyeksi penduduk tahun 2010–2035/Weighted by the 2010–2035 population projection
- ⁴ Kondisi Maret/Condition at March
- ⁵ Sejak tahun 2010, IPM dihitung dengan metode baru. Komponen IPM metode baru adalah angka harapan hidup saat lahir, harapan lama sekolah, rata-rata lama sekolah, dan pengeluaran per kapita/Since 2010, HDI was calculated using new method. New HDI component are life expectancy at birth, expected years of schooling, means years of schooling, and expenditure per capita
- ⁶ Mulai tahun 2010 mengadopsi System of National Account 2008 (SNA 2008)/Since 2010 is in line with System of National Account 2008 (SNA 2008)
- ⁷ Menggunakan tahun dasar 2010 (2010=100)/Using 2010 base year (2010=100)
- ⁸ Menggunakan proyeksi penduduk berdasarkan hasil SP2010/Using population projection based on SP2010

01

GEOGRAFI DAN IKLIM **GEOGRAPHY AND CLIMATE**



PENJELASAN TEKNIS

1. 1. Kabupaten Kutai Timur dengan luas wilayah 35.747,50 km² atau 17 % dari total luas Provinsi Kalimantan Timur, terletak antara 118°58'19" Bujur Timur dan 115°56'26" Bujur Timur serta diantara 1°52'39" Lintang Utara dan 0°02'10" Lintang Selatan
2. 2. Kabupaten Kutai Timur merupakan kabupaten hasil pemekaran dari Kabupaten Kutai berdasarkan UU Nomor 47 Tahun 1999, Tentang Pemekaran Wilayah Provinsi dan Kabupaten yang diresmikan oleh Menteri Dalam Negeri pada tanggal 28 Oktober 1999.
3. 3. Saat ini di Kabupaten Kutai Timur terdapat 18 (delapan belas) kecamatan yang sebelumnya hanya terdiri dari 11 (sebelas) kecamatan.
4. 4. Jika dilihat dari batas-batas wilayah dan posisinya maka Kutai Timur merupakan kabupaten yang menghubungkan beberapa daerah/kabupaten/kota di Kalimantan Timur, yaitu antara wilayah utara (Kabupaten Berau) dengan wilayah tengah (Kota Bontang, Kabupaten Kutai Kartanegara dan Kota Samarinda).
5. 5. Wilayah Kutai Timur terdiri dari daratan dan perairan, yang mana untuk wilayah daratan tidak terlepas dari gugusan gunung/ pegunungan yang

TECHNICAL NOTES

1. *Kutai Timur Regency with 35.747,50 km² area or 17% of the total area of Kalimantan Timur Province, situated between 118 ° 58'19 " east longitude and 115 ° 56'26" east longitude and between 1 ° 52'39 " north latitude and 0 ° 02'10" south latitude.*
2. *Kutai Timur Regency is the new district from expansion of Kutai Regency based on Law No. 47 of 1999, regarding the splitting of the Province and District, inaugurated by the Minister of Home Affairs on 28 October 1999.*
3. *Currently, in Kutai Timur regency there are 18 (eighteen) subdistricts which previously only consisted of 11 (eleven) subdistricts.*
4. *4. Seen from the boundaries of the region and its position, Kutai Timur Regency connecting several regency and municipalities in Kalimantan Timur, which is between the northern (Berau) and central region (Bontang, Kutai Kartanegara and Samarinda).*
5. *5. Kutai Timur Regency consists of land and water, the mainland can not be separated from the cluster of mountain area of about 8 (eight) and the highest mountain is Menyapa Mountain which height is reaching 2000 m. While the territorial waters of the ocean*

jumlahnya sekitar 8 (delapan) gunung dan yang tertinggi adalah Gunung Menyapa dengan ketinggian mencapai 2000 m. Sedangkan wilayah perairan berupa laut/ pantai, sungai dan danau, untuk sungai terdapat diseluruh kecamatan namun yang terpanjang Sungai Kedang Kepala terletak di Kecamatan Muara Wahau dengan panjang 319 km, hal ini berbeda dengan danau yang hanya terdapat di Kecamatan Muara Bengkal yaitu Danau Ngayau dan Danau Karang.

6. Kutai Timur yang beriklim tropis mempunyai musim yang hampir sama dengan wilayah Indonesia pada umumnya, yaitu adanya musim kemarau dan musim penghujan. Musim kemarau biasanya terjadi pada bulan Mei sampai dengan bulan Oktober, sedang musim penghujan terjadi pada bulan November sampai dengan bulan April. Keadaan ini terus berlangsung setiap tahun yang diselingi dengan musim peralihan pada bulan-bulan tertentu.

/ beaches, rivers and lakes, there are rivers throughout the district but the longest river located in the outstretched head of Muara Wahau Subdistrict with 319 km long, different from the lake which is only found in Muara Bengkal Subdistrict, Lake Ngayau and Lake Karang.

6. *Kutai Timur tropical climates have a similar season to parts of Indonesia in general, which is dry and rainy season. The dry season usually occurs in May to October, while the rainy season occurs from November to April. This situation takes place every year interspersed with transitional season in certain month.*

<https://kutimkab.bps.go.id>

Gambar 1.1 **Luas Daerah menurut Kecamatan (%), 2019**
Figures **Area of Subdistrict (%), 2019**



Gambar 1.1

Sumber/Source : Berdasarkan Peraturan Menteri Dalam Negeri No. 66 Tahun 2011 tanggal 28 Desember 2011
Based on Minister Of Home Affairs Regulation No 66/2011, December 28,2011

Gambar 1.2 ...
Figures ...



Sumber/Source :

1.1 KEADAAN GEOGRAFI GEOGRAPHY CONDITION

Tabel
Table 1.1.1 **Luas Daerah dan Jumlah Pulau Menurut Kecamatan di Kabupaten Kutai Timur, 2019**
Total Area and Number of Islands by Subdistrict in Kutai Timur Regency, 2019

Kecamatan Subdistrict	Ibukota Kecamatan Capital of Subdistrict	Luas Total Area (km ² /sq.km)
(1)	(2)	(3)
Muara Ancalong	Kelinjau Ilir	2 739,30
Busang	Long Lees	3 721,62
Long Mesangat	Sumber Sari	526,98
Muara Wahau	Muara Wahau	5 724,32
Kongbeng	Miau Baru	3 129,61
Muara Bengkal	Muara Bengkal Ulu	581,27
Batu Ampar	Batu Timbau	1 522,80
Sanggatta Utara	Sanggatta Utara	204,50
Bengalon	Sepaso	1 262,59
Teluk Pandan	Teluk Pandan	3 196,24
Sanggatta Selatan	Sanggatta Selatan	831,00
Rantau Pulung	Kebon Agung	1 660,85
Sangkulirang	Benua Baru Ilir	143,82
Kaliorang	Bukit Makmur	3 322,58
Sandaran	Manubar	438,91
Kaubun	Bumi Etam	3 419,30
Karangan	Karangan Hilir	257,45
Kutai Timur	Sanggatta Utara	3 064,36

Lanjutan Tabel/*Continued Table* 1.1.1

Kecamatan <i>Subdistrict</i>	Persentase terhadap Luas Kabupaten <i>Percentage to Regency Area</i>	Jumlah Pulau <i>Number of Islands</i>
(1)	(4)	(5)
Muara Ancalong	7,66	
Busang	10,41	
Long Mesangat	1,47	
Muara Wahau	16,01	
Kongbeng	8,75	
Muara Bengkal	1,63	
Batu Ampar	4,26	
Sanggata Utara	0,57	
Bengalon	3,53	
Teluk Pandan	8,94	
Sanggata Selatan	2,32	
Rantau Pulung	4,65	
Sangkulirang	0,40	
Kaliorang	9,29	
Sandaran	1,23	
Kaubun	9,57	
Karangan	0,72	
Kutai Timur	8,57	

Sumber/*Source*: Badan Perencanaan Pembangunan Daerah Kabupaten Kutai Timur/ Regional Development Planning Board, Kutai Timur

Tabel 1.1.2 **Tinggi Wilayah dan Jarak ke Ibukota Kabupaten/Kota Menurut Kecamatan di Kabupaten Kutai Timur, 2019**
Altitude and Distance to the Capital of Regency by Subdistrict in Kutai Timur Regency/Municipality, 2019

Kecamatan Subdistrict	Tinggi Wilayah (mdpl) Altitude (m a.s.l)	Jarak ke Ibukota Kabupaten/Kota Distance to the Capital of Regency
(1)	(2)	(3)
Muara Ancalong		369,0
Busang		267,0
Long Mesangat		196,0
Muara Wahau		119,0
Kongbeng		150,0
Muara Bengkal		217,0
Batu Ampar		369,0
Sanggata Utara		175,0
Bengalon		7,5
Teluk Pandan		60,0
Sanggata Selatan		88,0
Rantau Pulung		62,0
Sangkulirang		87,0
Kaliorang		151,0
Sandaran		96,0
Kaubun		201,0
Karangan		125,0
Kutai Timur		170,0

Sumber/Source: Dinas Pemberdayaan Masyarakat dan Desa Kabupaten Kutai Timur/ Community and Village Empowerment Agency, Kutai Timur

1.2 KEADAAN IKLIM CLIMATE CONDITION

Tabel 1.2.1 Pengamatan Unsur Iklim Menurut Bulan di Stasiun XXX, 2019
Table 1.2.1 *Observation of Climate Elements By Months at XXX Station, 2019*

Bulan Month	Suhu/Temperature (°C)			Kelembaban/Humidity (%)		
	Minimum	Rata-rata Average	Maksimum Maximum	Minimum	Rata-rata Average	Maksimum Maximum
(1)	(2)	(3)	(4)	(5)	(6)	(7)
Januari/January						
Februari/February						
Maret/March						
April/April						
Mei/May						
Juni/June						
Juli/July						
Agustus/August						
September/September						
Oktober/October						
November/November						
Desember/December						

Lanjutan Tabel/*Continued Table 1.2.1*

Bulan <i>Month</i>	Kecepatan Angin (m/det) <i>Wind Velocity (m/sec)</i>			Tekanan Udara/Atmospheric Pressure (mb)		
	Minimum	Rata-rata <i>Average</i>	Maksimum <i>Maximum</i>	Minimum	Rata-rata <i>Average</i>	Maksimum <i>Maximum</i>
(1)	(8)	(9)	(10)	(11)	(12)	(13)
Januari/ <i>January</i>						
Februari/ <i>February</i>						
Maret/ <i>March</i>						
April/ <i>April</i>						
Mei/ <i>May</i>						
Juni/ <i>June</i>						
Juli/ <i>July</i>						
Agustus/ <i>August</i>						
September/ <i>September</i>						
Oktober/ <i>October</i>						
November/ <i>November</i>						
Desember/ <i>December</i>						

Lanjutan Tabel/*Continued Table 1.2.1*


Bulan Month	Jumlah Curah Hujan Number of Precipitation (mm)	Jumlah Hari Hujan (hari) Number of Rainy Days (day)	Penyinaran Matahari Duration of Sunshine (%)
(1)	(14)	(15)	(16)
Januari/January			
Februari/February			
Maret/March			
April/April			
Mei/May			
Juni/June			
Juli/July			
Agustus/August			
September/September			
Oktober/October			
November/November			
Desember/December			

Catatan/Note: ...

Sumber/Source: ...

02

**PEMERINTAHAN
GOVERNMENT**



PENJELASAN TEKNIS

1. Anggota Dewan Perwakilan Rakyat Daerah (DPRD) dipilih melalui pemilihan umum (pemilu) dan dilantik dalam masa jabatan lima tahun.
2. Susunan pemerintahan Daerah Kabupaten Kutai Timur 2015–2019 terdiri dari Bupati, Wakil Bupati, Sekretariat Daerah, Lembaga Teknis Daerah, dan Instansi Penunjang Lembaga Teknis lainnya.
3. Lembaga tinggi negara terdiri dari Majelis Permusyawaratan Rakyat (MPR), Dewan Perwakilan Rakyat (DPR), Badan Pemeriksa Keuangan (BPK), dan Mahkamah Agung (MA), Dewan Perwakilan Daerah (DPD), Mahkamah Konstitusi (MK), dan Komisi Yudisial (KY).
4. Kementerian terdiri dari kementerian koordinator dan kementerian.
5. Kementerian koordinator terdiri dari bidang politik, hukum, dan keamanan (Polhukam), bidang perekonomian, bidang pembangunan manusia dan kebudayaan, dan bidang kemaritiman.

TECHNICAL NOTES

1. *Regional House of Representatives (DPRD) members are elected through a general election and appointed for a five years length of service.*
2. *The government structure of the Kutai Timur Regency period 2015–2019 consists of Bupati, Vice Bupati, Regional Secretary, Local Technical Institutions, Ministerial Level Institutions, and Non-ministerial Institutions.*
3. *State high institution consist of The People's Consultative Assembly, The House of Representative, The Audit Board of the Republic of Indonesia, Supreme Court, Local Councils, Constitutional Court, and Judicial Commision.*
4. *Ministries consist of coordinating ministry and departmental ministry.*
5. *Coordinating ministries consist of Coordinating Ministry for Political, Legal, and Security Affairs, Coordinating Ministry for the Economy, Coordinating Ministry for Maritime Affairs, and Coordinating Ministry for Human Development and Culture*

Gambar 2.1 **Luas Daerah menurut Kecamatan (%), 2019**
Figures *Area of Subdistrict (%), 2019*



Gambar 2.1

Sumber/Source : ...

Gambar 2.2 ...
Figures 2.2 ...



Gambar 2.2

Sumber/Source :

2.1 WILAYAH ADMINISTRATIF ADMINISTRATIVE AREA

Tabel 2.1.1 Jumlah Desa¹/Kelurahan Menurut Kecamatan di Kabupaten Kutai Timur, 2015–2019
Table 2.1.1 Number of Villages¹/Kelurahan by Subdistrict in Kutai Timur Regency, 2015–2019

Kecamatan Subdistrict	2015	2016	2017	2018	2019
(1)	(2)	(3)	(4)	(5)	(6)
Muara Ancalong	9	9	9	9	9
Busang	6	6	6	6	6
Long Mesangat	7	7	7	7	7
Muara Wahau	10	10	10	10	10
Telen	8	8	8	8	8
Kongbeng	7	7	7	7	7
Muara Bengkal	7	7	7	7	7
Batu Ampar	7	7	7	7	7
Sangatta Utara	4	4	4	4	4
Bengalon	11	11	11	11	11
Teluk Pandan	6	6	6	6	6
Sangatta Selatan	4	4	4	4	4
Rantau Pulung	9	9	9	9	9
Sangkulirang	15	15	15	15	15
Kaliorang	7	7	7	7	7
Sandaran	9	9	9	9	9
Kaubun	8	8	8	8	8
Karangan	7	7	7	7	7
Kutai Timur	141	141	141	141	141

Catatan/Note: ¹Termasuk Unit Permukiman Transmigrasi (UPT)/Include Transmigration Settlement Unit
Sumber/Source: Peraturan Kepala Badan Pusat Statistik Nomor 1 Tahun 2020 Tanggal 5 Februari 2020 tentang Perubahan Atas Peraturan Kepala Badan Pusat Statistik Nomor 3 Tahun 2019 tentang Kode dan Nama Wilayah Kerja Statistik Tahun 2019/Chief Statistician Regulation Number 1/2020, February 5 2020, as a revision of Chief Statistician Regulation Number 3 of 2019 on Code and Name of Regional Level of Data Collection.

2.2 DEWAN PERWAKILAN RAKYAT DAERAH REGIONAL HOUSE OF REPRESENTATIVE

Tabel 2.2.1 Jumlah Anggota Dewan Perwakilan Rakyat Daerah Menurut Partai Politik dan Jenis Kelamin di Kabupaten Kutai Timur, 2019
Number of Regional House of Representatives's Members by Political Parties and Sex in Kutai Timur Regency/ Municipality 2019

Partai Politik <i>Political Parties</i>	Laki-laki <i>Male</i>	Perempuan <i>Female</i>	Jumlah <i>Total</i>
(1)	(2)	(3)	(4)
Partai Persatuan Pembangunan (PPP)	7	2	9
Partai Golongan Karya (Golkar)	5	2	7
Partai Nasional Demokrat (Nasdem)	3	2	5
Partai Demokrat	4	-	4
Partai Demokrasi Indonesia Perjuangan (PDI P)	4	-	4
Partai Amanat Nasional	3	-	3
Partai Gerakan Indonesia Raya (Gerindra)	3	-	3
PKS	2	-	2
Partai Berkarya	2	-	2
PKB	1	-	1
Nama Kabupaten/Kota	34	6	40

Sumber/Source: Sekretariat DPRD Kab. Kutai Timur/Sekretariat Legislature Kutai Timur Regency

2.3 SUMBER DAYA MANUSIA HUMAN RESOURCES

Tabel 2.3.1 Jumlah Pegawai Negeri Sipil Menurut Jabatan dan Jenis Kelamin di Kabupaten Kutai Timur, Desember 2018 dan Desember 2019
Number of Civil Servants by Occupation and Sex in Kutai Timur Regency, December 2018 dan December 2019

Jabatan <i>Occupation</i>	2018		Jumlah <i>Total</i>
	Laki-laki <i>Male</i>	Perempuan <i>Female</i>	
(1)	(2)	(3)	(4)
Fungsional Tertentu <i>Specific Functional</i>	811	670	1 481
Fungsional Umum <i>Staf General Functional</i>	1 654	1 876	3 530
Struktural/Structural	456	646	1 102
Eselon V/5th Echelon	357	225	582
Eselon IV/4th Echelon	363	263	626
Eselon III/3rd Echelon	363	263	626
Eselon II/2nd Echelon	73	14	87
Eselon I/1st Echelon	29	5	34
Jumlah/Total	4106	3962	8 068

Lanjutan Tabel/*Continued Table 2.3.1*

Jabatan <i>Occupation</i>	2019		Jumlah <i>Total</i>
	Laki-laki <i>Male</i>	Perempuan <i>Female</i>	
(1)	(5)	(6)	(7)
Fungsional Tertentu <i>Specific Functional</i>	815	692	1 507
Fungsional Umum <i>Staf General Functional</i>	1 745	2 079	3 824
Struktural/Structural	456	646	1 102
Eselon V/5th Echelon	357	225	582
Eselon IV/4th Echelon	363	263	626
Eselon III/3rd Echelon	363	263	626
Eselon II/2nd Echelon	73	14	87
Eselon I/1st Echelon	29	5	34
Jumlah/Total	4201	4187	8388

Sumber/*Source*: Badan Kepegawaian, Pendidikan, dan Pelatihan Kabupaten Kutai Timur

Tabel
Table 2.3.2

Jumlah Pegawai Negeri Sipil Menurut Tingkat Pendidikan dan Jenis Kelamin di Kabupaten Kutai Timur, Desember 2018 dan Desember 2019
Number of Civil Servants by Educational Level and Sex in Kutai Timur Regency, December 2018 and December 2019

Tingkat Pendidikan <i>Educational Level</i>	2018		
	Laki-laki <i>Male</i>	Perempuan <i>Female</i>	Jumlah <i>Total</i>
(1)	(2)	(3)	(4)
Sampai dengan SD <i>Up to Primary School</i>	29	19	48
SMP/Sederajat <i>General Vocational Junior High School</i>	25	9	34
SMA/Sederajat <i>General/Vocational Senior High School</i>	838	520	1 358
Diploma I, II/Akta I, II <i>Diploma I, II/Akta I, II</i>	61	38	99
Diploma III/Akta III/Sarjana Muda <i>Diploma III/Akta III/Bachelor</i>	292	622	914
Tingkat Sarjana/Doktor/Ph.D <i>University Graduates</i>	1 784	1 893	3 677
Jumlah/Total	3 029	3 122	6 151

Lanjutan Tabel/*Continued Table 2.3.2*

Tingkat Pendidikan <i>Educational Level</i>	2019		
	Laki-laki <i>Male</i>	Perempuan <i>Female</i>	Jumlah <i>Total</i>
(1)	(2)	(3)	(4)
Sampai dengan SD <i>Up to Primary School</i>	29	19	48
SMP/Sederajat <i>General Vocational Junior High School</i>	25	9	34
SMA/Sederajat <i>General/Vocational Senior High School</i>	838	520	1 358
Diploma I, II/Akta I, II <i>Diploma I, II/Akta I, II</i>	61	38	99
Diploma III/Akta III/Sarjana Muda <i>Diploma III/Akta III/Bachelor</i>	292	622	914
Tingkat Sarjana/Doktor/ <i>Ph.D</i> <i>University Graduates</i>	1 784	1 893	3 677
Jumlah/Total	3 029	3 122	6 151

Sumber/Source: Badan Kepegawaian, Pendidikan, dan Pelatihan Kabupaten Kutai Timur

Tabel
Table 2.3.3**Jumlah Pegawai Negeri Sipil Menurut Tingkat
Kepangkatan dan Jenis Kelamin di Kabupaten Kutai
Timur, Desember 2018 dan Desember 2019**
**Number of Civil Servants by Hierarchy and Sex in Kutai
Timur Regency, December 2018 and December 2019**

Pangkat/Golongan/Ruang Hierarchy	2018		
	Laki-laki Male	Perempuan Female	Jumlah Total
(1)	(2)	(3)	(4)
1. I/A (Juru Muda)	2	-	2
2. I/B (Juru Muda Tingkat I)	11	12	23
3. I/C (Juru)	18	7	25
4. I/D (Juru Tingkat I)	8	5	13
Golongan I/Range I	39	24	63
5. II/A (Pengatur Muda)	68	51	119
6. II/B (Pengatur Muda Tingkat I)	139	53	192
7. II/C (Pengatur)	330	329	668
8. II/D (Pengatur Tingkat I)	181	152	336
Golongan II/Range II	722	584	1 315
9. III/A (Penata Muda)	470	616	1 093
10. III/B (Penata Muda Tingkat I)	517	777	1 294
11. III/C (Penata)	421	528	952
12. III/D (Penata Tingkat I)	386	329	715
Golongan III/Range III	1 804	2 250	4 054
13. IV/A (Pembina)	345	231	576
14. IV/B (Pembina Tingkat I)	85	24	109
15. IV/C (Pembina Utama Muda)	28	5	33
16. IV/D (Pembina Utama Madya)	1	-	1
17. IV/E (Pembina Utama)	-	-	-
Golongan IV/Range IV	-	-	-
Jumlah/Total	3 015	3 115	6 130

Lanjutan Tabel/*Continued Table 2.3.3*

Pangkat/Golongan/Ruang <i>Hierarchy</i>	2019		
	Laki-laki <i>Male</i>	Perempuan <i>Female</i>	Jumlah <i>Total</i>
(1)	(5)	(6)	(7)
1. I/A (Juru Muda)	2	-	2
2. I/B (Juru Muda Tingkat I)	11	12	23
3. I/C (Juru)	18	7	25
4. I/D (Juru Tingkat I)	8	5	13
Golongan I/Range I	39	24	63
5. II/A (Pengatur Muda)	68	51	119
6. II/B (Pengatur Muda Tingkat I)	139	53	192
7. II/C (Pengatur)	339	329	668
8. II/D (Pengatur Tingkat I)	181	155	336
Golongan II/Range II	727	588	1 315
9. III/A (Penata Muda)	477	616	1 093
10. III/B (Penata Muda Tingkat I)	517	777	1 294
11. III/C (Penata)	424	528	952
12. III/D (Penata Tingkat I)	386	329	715
Golongan III/Range III	1 804	2 250	4 054
13. IV/A (Pembina)	345	231	576
14. IV/B (Pembina Tingkat I)	85	24	109
15. IV/C (Pembina Utama Muda)	28	5	33
16. IV/D (Pembina Utama Madya)	1	-	1
17. IV/E (Pembina Utama)	-	-	-
Golongan IV/Range IV	-	-	-
Jumlah/Total	3 029	3 122	6 151

Sumber/*Source*: Badan Kepegawaian, Pendidikan, dan Pelatihan Kabupaten Kutai Timur

2.4 KEUANGAN PEMERINTAH GOVERNMENT FINANCE

Tabel 2.4.1 Realisasi Pendapatan Pemerintah Kabupaten Kutai Timur Menurut Jenis Pendapatan (ribu rupiah), 2016–2019
Table 2.4.1 Actual Kutai Timur Regency Government Revenues by Kind of Revenues (thousand rupiahs), 2016–2019

Jenis Pendapatan/Kind of Revenues	2016	2017
(1)	(2)	(3)
1. Pendapatan Asli Daerah (PAD)/Regional Revenue	125 900 761,99	477 803 740,27
1.1 Pajak Daerah/Regional Tax	52 511 706,29	52 287 570,96
1.2 Retribusi Daerah/Regional Retribution	7 745 307,69	5 653 867,50
1.3 Hasil Perusahaan Milik Daerah dan Pengelolaan Kekayaan Daerah yang Dipisahkan/Regional-Owned Company Revenue and Separated Management of Regional Wealth	7 966 155,92	6 476 032,34
1.4 Lain-lain PAD yang Sah/Other Regional Revenue	57 677 592,09	413 386 269,47
2. Dana Perimbangan/Balance Funds	2 418 510 634,52	2 221 155 168,08
2.1 Bagi Hasil Pajak/Tax Sharing Revenue	175 960 385,75	192 386 443,13
2.2 Bagi Hasil Bukan Pajak/Sumber Daya Alam/Non-Tax Sharing Revenue/Natural Resources	1 876 800 611,77	1 373 598 969,93
2.3 Dana Alokasi Umum/General Allocation Fund	341 077 077,00	528 907 493,39
2.4 Dana Alokasi Khusus/Special Allocation Fund	24 672 560,00	126 262 261,63
3. Lain-lain Pendapatan yang Sah/Other Revenue	494 216 896,55	669 508 654,90
3.1 Pendapatan Hibah/Grant	752 350,00	-
3.2 Dana Darurat/Emergency Fund	-	-
3.3 Dana Bagi Hasil Pajak dari Provinsi dan Pemerintah Daerah Lainnya/Tax Sharing Revenue from Provincial and Other Regional Governments	378 457 072,55	479 582 023,40
3.4 Dana Penyesuaian dan Otonomi Daerah/Regional Adjustment and Autonomy Fund	43 173 974,00	66 016 830,00
3.5 Bantuan Keuangan dari Provinsi atau Pemerintah Daerah Lainnya/Financial Assistance from Provincial or Other Regional Governments	71 833 500,00	75 772 300,00
3.6 Lainnya/Others	-	48 137 501,50
Jumlah/Total	3 307 456 790,56	3 213 920 051,41

Lanjutan Tabel/*Continued Table 2.4.1*

Jenis Pendapatan/ <i>Kind of Revenues</i>	2018	2019
(1)	(4)	(5)
1. Pendapatan Asli Daerah (PAD)/<i>Regional Revenue</i>	155 723 065,37	...
1.1 Pajak Daerah/ <i>Regional Tax</i>	95 450 000,00	...
1.2 Retribusi Daerah/ <i>Regional Retribution</i>	9 450 700,00	...
1.3 Hasil Perusahaan Milik Daerah dan Pengelolaan Kekayaan Daerah yang Dipisahkan/ <i>Regional-Owned Company Revenue and Separated Management of Regional Wealth</i>	8 414 020,00	...
1.4 Lain-lain PAD yang Sah/ <i>Other Regional Revenue</i>	42 408 345,37	...
2. Dana Perimbangan/<i>Balance Funds</i>		...
2.1 Bagi Hasil Pajak/ <i>Tax Sharing Revenue</i>	1 908 524 860,64	...
2.2 Bagi Hasil Bukan Pajak/Sumber Daya Alam/ <i>Non-Tax Sharing Revenue/Natural Resources</i>	244 505 626,00	...
2.3 Dana Alokasi Umum/ <i>General Allocation Fund</i>	980 267 505,64	...
2.4 Dana Alokasi Khusus/ <i>Special Allocation Fund</i>	545 653 514,00	...
3. Lain-lain Pendapatan yang Sah/<i>Other Revenue</i>	138 098 215,00	...
3.1 Pendapatan Hibah/ <i>Grant</i>	703 532 731,00	...
3.2 Dana Darurat/ <i>Emergency Fund</i>	52 040 281,00	...
3.3 Dana Bagi Hasil Pajak dari Provinsi dan Pemerintah Daerah Lainnya/ <i>Tax Sharing Revenue from Provincial and Other Regional Governments</i>	-	...
3.4 Dana Penyesuaian dan Otonomi Daerah/ <i>Regional Adjustment and Autonomy Fund</i>	458 157 467,00	...
3.5 Bantuan Keuangan dari Provinsi atau Pemerintah Daerah Lainnya/ <i>Financial Assistance from Provincial or Other Regional Governments</i>	7 500 000,00	...
3.6 Lainnya/ <i>Others</i>	66 072 500,00	...
Jumlah/<i>Total</i>	119 762 483,00	...

Sumber/*Source*: Badan Pengelola Keuangan dan Aset Daerah Kabupaten Kutai Timur/ Regional Financial and Asset Management Agency, Kutai Timur

Tabel
Table 2.4.2**Realisasi Belanja Pemerintah Kabupaten Kutai Timur
Menurut Jenis Belanja (ribu rupiah), 2016–2019
Actual Kutai Timur Regency Government Expenditures by
Kind of Expenditures (thousand rupiahs), 2016–2019**

Jenis Pendapatan Kind of Revenues	2016	2017
(1)	(2)	(3)
1. Belanja Tidak Langsung/Indirect Expenditures	1 109 314 727,11	1 057 042 057,69
1.1 Belanja Pegawai/Personnel Expenditures	831 562 253,16	695 753 660,63
1.2 Belanja Bunga/Interest Expenditures	-	-
1.3 Belanja Subsidi/Subsidies Expenditures	9 929 628,75	18 224 983,00
1.4 Belanja Hibah/Grant Expenditures	105 610 218,10	142 353 875,71
1.5 Belanja Bantuan Sosial/Social Aid Expenditures	7 225 860,00	5 852 100,00
1.6 Belanja Bagi Hasil/Sharing Fund Expenditure	-	-
1.7 Belanja Bantuan Keuangan/Financial Aids Expenditures	154 166 756,10	192 839 392,56
1.8 Belanja Tidak Terduga/Unpredicted Expenditures	820 011,00	2 018 045,79
2. Belanja Langsung/Direct Expenditures	2 400 220 327,96	3 002 471 693,55
2.1 Belanja Pegawai/Personnel Expenditures	229 310 887,57	607 559 925,80
2.2 Belanja Barang dan Jasa/Goods and Services Expenditures	711 468 725,27	935 471 052,63
2.3 Belanja Modal/Capital Expenditure	1 459 440 715,12	1 459 440 715,12
Jumlah/Total		

Lanjutan Tabel/*Continued Table 2.4.2*

Jenis Pendapatan <i>Kind of Revenues</i>	2018	2019 ¹
(1)	(4)	(5)
1. Belanja Tidak Langsung/<i>Indirect Expenditures</i>	969 067 551,08	364 434 593,28
1.1 Belanja Pegawai/ <i>Personnel Expenditures</i>	699 871 976,14	665 806,69
1.2 Belanja Bunga/ <i>Interest Expenditures</i>	-	-
1.3 Belanja Subsidi/ <i>Subsidies Expenditures</i>	10 183 744,00	5 925 683,53
1.4 Belanja Hibah/ <i>Grant Expenditures</i>	67 834 938,00	92 482 820,06
1.5 Belanja Bantuan Sosial/ <i>Social Aid Expenditures</i>	-	4 660 000,00
1.6 Belanja Bagi Hasil/ <i>Sharing Fund Expenditure</i>	-	-
1.7 Belanja Bantuan Keuangan/ <i>Financial Aids Expenditures</i>	190 926 892,94	259 200 283,00
1.8 Belanja Tidak Terduga/ <i>Unpredicted Expenditures</i>	250 000,00	1 500 000,00
2. Belanja Langsung/<i>Direct Expenditures</i>	2 853 987 058,04	-
2.1 Belanja Pegawai/ <i>Personnel Expenditures</i>	699 871 976,14	-
2.2 Belanja Barang dan Jasa/ <i>Goods and Services Expenditures</i>	1 028 763 887,27	-
2.3 Belanja Modal/ <i>Capital Expenditure</i>	1 125 351 194,63	-
Jumlah/<i>Total</i>		364 434 593,28

Catatan/*Note*: 1 Anggaran/Budget

Sumber/*Source*: Badan Pengelola Keuangan dan Aset Daerah Kabupaten Kutai Timur/ Regional Financial and Asset Management Agency, Kutai Timur

03

PENDUDUK DAN KETENAGAKERJAAN POPULATION AND EMPLOYMENT



PENJELASAN TEKNIS

1. Sumber utama data kependudukan adalah sensus penduduk yang dilaksanakan setiap sepuluh tahun sekali. Sensus penduduk telah dilaksanakan sebanyak enam kali sejak Indonesia merdeka, yaitu tahun 1961, 1971, 1980, 1990, 2000, dan 2010.
2. Di dalam sensus penduduk, pencacahan dilakukan terhadap seluruh penduduk yang berdomisili di wilayah teritorial Indonesia termasuk warga negara asing kecuali anggota korps diplomatik negara sahabat beserta keluarganya.
3. Metode pengumpulan data dalam sensus dilakukan dengan wawancara antara petugas sensus dengan responden dan juga melalui e-census. Pencatatan penduduk menggunakan konsep usual residence, yaitu konsep di mana penduduk biasa bertempat tinggal. Bagi penduduk yang bertempat tinggal tetap dicacah di mana mereka biasa tinggal, sedangkan untuk penduduk yang tidak bertempat tinggal tetap dicacah di tempat di mana mereka ditemukan petugas sensus pada malam 'Hari Sensus'. Termasuk penduduk yang tidak bertempat tinggal tetap adalah tuna wisma, awak kapal berbendera Indonesia, penghuni perahu/rumah apung, masyarakat terpencil/terasing,

TECHNICAL NOTES

1. *The main source of demographic data is population census, which is conducted every ten years. Population Census has been conducted six times since Indonesia's independence: 1961, 1971, 1980, 1990, 2000, and 2010. The population census enumerates all residents who domicile in the entire territory of Indonesia including foreign citizens except the diplomatic corps members and their families. The method of data collection in a population census involves interviewing respondents and conducting e-census. Enumeration of the population uses the concept of "usual residence", which is the concept of "places where people usually live". De jure was applied to the permanent residents, while de facto was applied to non-permanent residents. The permanent residents were enumerated in place where they normally live, the non-permanent residents were enumerated where they were found by the enumerators, on the night of 'Census Date'. The non permanent residents include homeless people, ship crew, boat people, remote area community, and internally displaced persons. Those who had permanent residence and had been travelling away from their home for six months or more were not*

dan pengungsi. Bagi mereka yang mempunyai tempat tinggal tetap dan sedang bepergian ke luar wilayah lebih dari enam bulan, tidak dicacah di tempat tinggalnya, tetapi dicacah di tempat tujuannya. Untuk tahun yang tidak dilaksanakan sensus penduduk, data kependudukan diperoleh dari hasil proyeksi penduduk. Proyeksi penduduk merupakan suatu perhitungan ilmiah yang didasarkan pada asumsi dari komponen-komponen perubahan penduduk, yaitu kelahiran, kematian, dan migrasi. Proyeksi Penduduk Indonesia 2010–2035 menggunakan data dasar penduduk hasil SP2010.

4. Penduduk adalah semua orang yang berdomisili di wilayah teritorial selama 6 bulan atau lebih dan atau mereka yang berdomisili kurang dari 6 bulan tetapi bertujuan menetap.
5. Laju pertumbuhan penduduk adalah angka yang menunjukkan persentase pertambahan penduduk dalam jangka waktu tertentu.
6. Kepadatan penduduk adalah rasio banyaknya penduduk per kilometer persegi.

enumerated in their permanent place, but in the place where they were during the census.

For the periods where the population census is not conducted, population projection is done to estimate population during those years. The population projection is an estimate based on the demographic components, such as birth, death, and migration. Indonesia's 2011–2035 population projection used the 2010 Population Census as the base population.

2. *The population of Indonesia are all residents of the entire territory of Indonesia who have stayed for six months or longer, and those who intended to stay more than six months even though their length of stay is less than six months.*
3. *The growth rate of population is the number that show percentage of population growth within a specified period.*
4. *Population density is ratio of population per square kilometer.*
5. *Sex ratio is the ratio of male population to female population in a given area and time, usually expressed as the number of males for every 100 females.*
6. *Population distribution is the pattern of population distribution in an area, either by geographic boundaries or by government administrative boundaries.*

7. Komposisi penduduk adalah pola persebaran penduduk menurut karakteristiknya, contoh: penduduk menurut kelompok umur, penduduk menurut jenis kelamin
8. Rumah tangga adalah seseorang atau sekelompok orang yang mendiami sebagian atau seluruh bangunan fisik/sensus dan biasanya tinggal bersama serta pengelolaan makan dari satu dapur. Yang dimaksud makan dari satu dapur adalah jika pengurusan kebutuhan sehari-harinya dikelola bersama-sama menjadi satu.
9. Anggota rumah tangga adalah semua orang yang biasanya bertempat tinggal di suatu rumah tangga, baik yang berada di rumah pada waktu pencacahan maupun yang sementara tidak ada.
10. Rata-rata anggota rumah tangga adalah angka yang menunjukkan rata-rata jumlah anggota rumah tangga per rumah tangga.
11. Istilah migrasi seumur hidup disebut bila provinsi tempat tinggal seseorang pada saat pencacahan berbeda dengan provinsi tempat lahirnya.
12. Istilah migrasi risen disebut bila provinsi tempat tinggal seseorang pada saat pencacahan berbeda dengan provinsi tempat tinggalnya 5 tahun yang lalu.
7. *Population composition is the pattern of population distribution by its characteristics, example: population by age group, population by sex*
8. *Household is an individual or group of people living in a physical/census building unit or part of it and usually commit on a common provision for food and other essentials of living. Common provision for food means one organising daily needs for all of household members.*
9. *Household member are those who usually lives in a household regardless of their location at the time of enumeration.*
10. *Average household size is the average number of household members per household.*
11. *Lifetime migration terminology is when the province of residence of a person at the time of enumeration is different from the province where he/she was born.*
12. *Recent migration terminology is when the province of residence of a person at the time of enumeration is different from the province where he/she lived 5 years ago.*
13. *Working age population is population aged 15 years and over.*
14. *Labor force or economically active are persons aged 15 years and over, who in the previous week were working, temporarily absent from work but having jobs, and unemployment.*

13. Penduduk usia kerja adalah penduduk yang berumur 15 tahun ke atas.
14. Angkatan kerja adalah penduduk usia kerja (15 tahun ke atas) yang bekerja, punya pekerjaan namun sementara tidak bekerja, dan pengangguran.
15. Bekerja adalah kegiatan ekonomi yang dilakukan oleh seseorang dengan maksud memperoleh atau membantu memperoleh pendapatan atau keuntungan dan lamanya bekerja paling sedikit 1 jam secara terus menerus dalam seminggu yang lalu (termasuk pekerja keluarga tanpa upah yang membantu dalam suatu usaha/ kegiatan ekonomi).
16. Jumlah jam kerja seluruhnya adalah jumlah jam kerja yang digunakan untuk bekerja (tidak termasuk jam kerja istirahat resmi dan jam kerja yang digunakan untuk hal-hal di luar pekerjaan).
17. Lapangan usaha adalah bidang kegiatan dari pekerjaan/tempat bekerja di mana seseorang bekerja. Klasifikasi lapangan usaha mengikuti Klasifikasi Baku Lapangan Usaha Indonesia (KBLI) dalam 1 digit.
18. Status pekerjaan adalah kedudukan seseorang dalam unit usaha/kegiatan dalam melakukan pekerjaan.
15. *Working is economic activity conducted by a person and intended to earn income by doing work or helping to do work at least one hour continuously during the reference week (including unpaid family worker/s for any economic activity).*
16. *Total working hours is the total hours spent by an employee to perform all jobs (excluding the time used for other activities which are not classified as work).*
17. *Industry is field of a person's activity or establishment. The classification of industries follows*
18. *Employment status is the status of a person at his place of work or establishment where he was employed.*
19. *Own-account worker is working or trying to bear the economic risk, ie with no return of the cost of production which has been issued in the course of their business, and do not use paid workers and unpaid workers, including the nature of the job requires special technology or expertise.*
20. *Employer assisted by temporary workers/unpaid worker is a person who works at his own risk and assisted by temporary worker/unpaid worker.*
21. *Employer assisted by permanent workers/paid workers is a person who does his bussiness at her/his own risk at least one assisted by paid permanent worker.*

19. Berusaha sendiri tanpa dibantu orang lain adalah bekerja atau berusaha dengan menanggung risiko secara ekonomis, yaitu dengan tidak kembalinya ongkos produksi yang telah dikeluarkan dalam rangka usahanya tersebut, serta tidak menggunakan pekerja dibayar maupun pekerja tak dibayar, termasuk yang sifat pekerjaannya memerlukan teknologi atau keahlian khusus.
20. Berusaha dibantu buruh tidak tetap/buruh tidak dibayar adalah bekerja atau berusaha atas risiko sendiri, dan menggunakan buruh/pekerja tak dibayar dan atau buruh/pekerja tidak tetap.
21. Berusaha dibantu buruh tetap/buruh dibayar adalah berusaha atas risiko sendiri dan mempekerjakan paling sedikit satu orang buruh/pekerja tetap yang dibayar.
22. Pekerja tak dibayar adalah seseorang yang bekerja membantu usaha untuk memperoleh penghasilan yang dilakukan salah seorang anggota rumah tangga atau bukan anggota rumah tangga tanpa mendapat upah baik berupa uang atau barang.
22. *Employee is a person who work permanently for other people or institution/Agency/ company and gains some money/cash or goods as wage/salary. Labor who have no permanent employer is not categorized as a laborer/ worker/ employee but casual worker. A laborers in general is considered to have a permanent employer if he has the same employer during the past month, particularly for building construction sector is 3 months. If the employer is an institution, more than 1 (one) employer is allowed.*
23. *Casual employee is a person who does not work permanently for other people/employer/ institution (more than 1 employer during the last 1 month) in agricultural sector, either home industry or not home industry, or in non-agricultural sector based on remuneration paid with money or goods, and based on daily or contact payment system.*
24. *Unpaid worker is a person who intended to work without pay either with money or good, in an establishment run by other members of the family, relative or neighbour.*

23. Buruh/karyawan/pegawai adalah seseorang yang bekerja pada orang lain atau instansi/kantor/ perusahaan secara tetap dengan menerima upah/gaji baik berupa uang maupun barang. Buruh yang tidak mempunyai majikan tetap, tidak digolongkan sebagai buruh/karyawan, tetapi sebagai pekerja bebas. Seseorang dianggap memiliki majikan tetap jika memiliki 1 (satu) majikan (orang/rumah tangga) yang sama dalam sebulan terakhir, khusus pada sektor bangunan batasannya tiga bulan. Apabila majikannya instansi/lembaga, boleh lebih dari satu.
24. Pekerja bebas adalah seseorang yang bekerja pada orang lain/majikan/institusi yang tidak tetap (lebih dari 1 majikan dalam sebulan terakhir) di usaha pertanian baik berupa usaha rumah tangga maupun bukan usaha rumah tangga, ataupun di nonpertanian atas dasar balas jasa dengan menerima upah atau imbalan baik berupa uang maupun barang, dan baik dengan sistem pembayaran harian maupun borongan

Gambar 3.1 **Luas Daerah menurut Kecamatan (%), 2019**
Figures **Area of Subdistrict (%), 2019**



Gambar 3.1

Sumber/Source : Berdasarkan Peraturan Menteri Dalam Negeri No. 66 Tahun 2011 tanggal 28 Desember 2011
Based on Minister Of Home Affairs Regulation No 66/2011, December 28,2011

Gambar 3.2 ...
Figures ...



Sumber/Source :

3.1 PENDUDUK POPULATION

Tabel 3.1.1 **Penduduk, Laju Pertumbuhan Penduduk per Tahun, Distribusi Persentase Penduduk, Kepadatan Penduduk, Rasio Jenis Kelamin Penduduk Menurut Kecamatan di Kabupaten Kutai Timur 2019**
Population, Annual Population Growth Rate, Percentage Distribution of Population, Population Density, and Population Sex Ratio by Subdistrict in Kutai Timur Regency/ Municipality, 2019

Kecamatan Subdistrict	Penduduk (ribu) Population (thousand)	Laju Pertumbuhan Penduduk per Tahun 2018–2019 Annual Population Growth Rate (%) 2018–2019
(1)	(2)	(3)
Muara Ancalong	18 334	3,95
Busang	6 325	3,93
Long Mesangat	6 214	3,93
Muara Wahau	23 067	3,95
Telen	8 455	3,95
Kongbeng	22 919	3,96
Muara Bengkal	16 596	3,95
Batu Ampar	6 143	3,92
Sanggatta Utara	106 504	4,03
Bengalon	33 609	4,07
Teluk Pandan	18 026	4,04
Sanggatta Selatan	26 812	4,01
Rantau Pulung	10 544	3,93
Sangkulirang	23 750	3,97
Kaliorang	11 734	3,96
Sandaran	9 521	3,96
Kaubun	14 199	4,03
Karangan	13 359	3,91
Kutai Timur	376 111	3,99
Hasil Registrasi/Registration Result

Lanjutan Tabel/*Continued Table* 3.1.1

Kecamatan <i>Subdistrict</i>	Persentase Penduduk <i>Percentage of Total Population</i>	Kepadatan Penduduk per km ² <i>Population Density per sq.km</i>
(1)	(7)	(8)
Muara Ancalong	4.87	7
Busang	1.68	2
Long Mesangat	1.65	12
Muara Wahau	6.13	4
Telen	2.25	3
Kongbeng	6.09	39
Muara Bengkal	4.41	11
Batu Ampar	1.63	30
Sangatta Utara	28.32	84
Bengalon	8.94	11
Teluk Pandan	4.79	22
Sangatta Selatan	7.13	16
Rantau Pulung	2.80	73
Sangkulirang	6.31	7
Kaliorang	3.12	27
Sandaran	2.53	3
Kaubun	3.78	55
Karangan	3.55	4
Kutai Timur	100	11
Hasil Registrasi/ <i>Registration Result</i>

Lanjutan Tabel/*Continued Table* 3.1.1

Kecamatan Subdistrict	Rasio Jenis Kelamin Population Sex Ratio
(1)	(11)
Muara Ancalong	1,09
Busang	1,13
Long Mesangat	1,14
Muara Wahau	1,21
Telen	1,20
Kongbeng	1,16
Muara Bengkal	1,08
Batu Ampar	1,10
Sanggata Utara	1,21
Bengalon	1,20
Teluk Pandan	1,15
Sanggata Selatan	1,16
Rantau Pulung	1,17
Sangkulirang	1,17
Kaliorang	1,13
Sandaran	1,18
Kaubun	1,23
Karangan	1,33
Kutai Timur	1,18
Hasil Registrasi/ <i>Registration Result</i>	...

Catatan/*Note*: ¹ Data dari Hasil Proyeksi Penduduk Indonesia 2010–2035 (Pertengahan tahun/Juni)/*Data from the result of Indonesia Population Projection 2010–2035 (mid year/June)*

Sumber/*Source*: Dinas Kependudukan dan Pencatatan Sipil Kabupaten Kutai Timur/*Population and Civil Registration Agency of Kutai Timur Regency*

**3.2 KETENAGAKERJAAN
EMPLOYMENT**

Tabel 3.2.1 Jumlah Penduduk Berumur 15 Tahun Keatas Menurut Jenis Kegiatan Selama Seminggu yang Lalu dan Jenis Kelamin di Kabupaten Kutai Timur, 2019
Population Aged 15 Years and Over by Type of Activity During The Previous Week and Sex in Kutai Timur Regency/ Municipality, 2019

Kegiatan Utama <i>Main Activity</i>	Jenis Kelamin/Sex		
	Laki-Laki <i>Male</i>	Perempuan <i>Female</i>	Jumlah <i>Total</i>
(1)	(2)	(3)	(4)
Angkatan Kerja <i>Economically Active</i>	130 063	58 085	188 148
Bekerja/ <i>Working</i>	124 610	53 128	177 738
Pengangguran Terbuka <i>Unemployment</i>	5 453	4 957	10 410
Bukan Angkatan Kerja <i>Economically Inactive</i>	19 955	63 658	83 613
Sekolah/ <i>Attending School</i>	11 497	10 365	21 862
Mengurus Rumah Tangga <i>Housekeeping</i>	4 143	52 102	56 245
Lainnya/ <i>Others</i>	4 315	1 191	5 506
Jumlah/Total	150 018	121 743	271 761

Sumber/Source: BPS, Survei Angkatan Kerja Nasional (Sakernas) Agustus/BPS-Statistics Indonesia, August National Labor Force Survey

Tabel
Table 3.2.2

Penduduk Berumur 15 Tahun ke Atas Menurut Pendidikan Tertinggi yang Ditamatkan dan Jenis Kegiatan Selama Seminggu yang Lalu di Kabupaten Kutai Timur, 2019
Population 15 Years of Age and Over by Educational Attainment and Type of Activity During the Previous Week in Kutai Timur Regency/Municipality, 2019

Pendidikan Tertinggi yang Ditamatkan ¹ <i>Educational Attainment¹</i>	Angkatan Kerja/Economically Active			Persentase Bekerja terhadap Angkatan Kerja <i>Percentage of Working to Economically Active</i>
	Bekerja <i>Working</i>	Pengangguran ² <i>Unemployment²</i>	Jumlah Angkatan Kerja <i>Total of Economically Active</i>	
(1)	(2)	(3)	(4)	(5)
0	56942	901	57843	98,44%
1	28266	777	29043	97,32%
2	70942	5479	76421	92,83%
3	21588	3253	24841	86,90%
Jumlah/Total	177738	10410	188148	94,47%

Lanjutan Tabel/*Continued Table 3.2.2*

Pendidikan Tertinggi yang Ditamatkan ¹ <i>Educational Attainment¹</i>	Bukan Angkatan Kerja <i>Not Economically Active</i>	Jumlah Total	Persentase Angkatan Kerja terhadap Penduduk Usia Kerja <i>Percentage of Economically Active to Working Age Population</i>
(1)	(6)	(7)	(8)
0	30496	88339	65,48%
1	26548	55591	52,24%
2	24182	100603	75,96%
3	2387	27228	91,23%
Jumlah/Total	83613	271761	69,23%

Catatan/Note: ¹ 0. ≤ Sekolah Dasar (SD)/≤ *Primary School*
 1. Sekolah Menengah Pertama/*Junior High School*
 2. Sekolah Menengah Atas/*Senior High School*
 3. Perguruan Tinggi/*Collage*
² 1. Mencari pekerjaan/*Looking for work*
 2. Mempersiapkan usaha/*Establishing a new business/firm*
 3. Merasa tidak mungkin mendapat pekerjaan/*Hopeless of job*
 4. Sudah punya pekerjaan tetapi belum mulai bekerja/*Have a job in future start*

Sumber/Source: BPS, Survei Angkatan Kerja Nasional (Sakernas) Agustus/BPS-Statistics Indonesia, August National Labor Force Survey

Tabel
Table 3.2.3**Penduduk Berumur 15 Tahun Ke Atas yang Bekerja Selama Seminggu yang Lalu Menurut Status Pekerjaan Utama dan Jenis Kelamin di Kabupaten Kutai Timur, 2019**
Population 15 Years of Age and Over who Worked During The Previous Week by Main Employment Status and Sex in Kutai TImur Regency/Municipality, 2019

Status Pekerjaan Utama <i>Main Employment Status</i>	Laki-Laki <i>Male</i>	Perempuan <i>Female</i>	Jumlah <i>Total</i>
(1)	(2)	(3)	(4)
Berusaha sendiri <i>Own account worker</i>	21472	12321	33793
Berusaha dibantu buruh tidak tetap/buruh tidak dibayar <i>Employer assisted by temporary worker/unpaid worker</i>	10202	5836	16038
Berusaha dibantu buruh tetap/buruh dibayar <i>Employer assisted by permanent worker/paid worker</i>	7011	666	7677
Buruh/Karyawan/Pegawai/ <i>Employee</i>	74814	23171	97985
Pekerja bebas <i>Casual worker</i>	4156	491	4647
Pekerja keluarga/tak dibayar <i>Family worker/unpaid worker</i>	6955	10643	17598
Jumlah/Total	124610	53128	177738

Sumber/Source: BPS, Survei Angkatan Kerja Nasional (Sakernas) Agustus/BPS-Statistics Indonesia, August National Labor Force Survey

04

SOSIAL DAN KESEJAHTERAAN RAKYAT ***SOCIAL AND WELFARE***



PENJELASAN TEKNIS

1. Tidak/belum pernah sekolah adalah mereka yang tidak pernah atau belum pernah terdaftar dan tidak pernah atau belum pernah aktif mengikuti pendidikan di suatu jenjang pendidikan formal. Termasuk juga yang tamat/belum tamat taman kanak-kanak tetapi tidak melanjutkan ke sekolah dasar.
2. Masih bersekolah adalah mereka yang terdaftar dan aktif mengikuti pendidikan formal dan nonformal (Paket A, B, atau C), baik pendidikan dasar, menengah maupun pendidikan tinggi. Bagi mahasiswa yang sedang cuti dianggap masih bersekolah.
3. Tidak bersekolah lagi adalah mereka yang pernah terdaftar dan aktif mengikuti pendidikan di suatu jenjang pendidikan formal dan nonformal (Paket A, B, atau C), tetapi pada saat pencacahan tidak lagi terdaftar dan tidak aktif mengikuti pendidikan.
4. Tamat sekolah adalah menyelesaikan pelajaran yang ditandai dengan lulus ujian akhir pada kelas atau tingkat terakhir suatu jenjang pendidikan di sekolah Tsanawiyah (MTs), atau bentuk lain yang sederajat. Pendidikan Menengah berbentuk Sekolah Menengah Atas (SMA), Madrasah Aliyah (MA), Sekolah Menengah Kejuruan (SMK), dan Madrasah Aliyah Kejuruan (MAK),

TECHNICAL NOTES

1. *Not/never attending school is someone who has never attended or never been registered in a formal education, such as primary, secondary, and tertiary education. Those who just completed kindergarten are considered as never attended school.*
2. *Attending school is someone who is currently attending primary, secondary, or tertiary education, including package A, package B, or package C. College student who postpones his/her study is considered as attending school.*
3. *Not attending school anymore is someone who had enrolled and participated in formal and non-formal education in the past including package A, package B, or package C, but currently does not attend school.*
4. *Completed particular level of education is someone who has completed particular level of education in private or public school and accepting graduation certificate. Someone who has never attended the highest grade but passed the final exam is considered as completed particular level of education.*
5. *Able to read and write is the ability to read and write at least a simple sentence in any letter of alphabets.*
6. *The Education System in Indonesia consists of 1) a formal education, 2) non-formal education, and*

- atau bentuk lain yang sederajat.
- c. Pendidikan Tinggi merupakan jenjang pendidikan setelah pendidikan menengah yang mencakup program pendidikan diploma, sarjana, magister, spesialis, dan doktor yang diselenggarakan oleh perguruan tinggi. Perguruan tinggi dapat berbentuk akademi, politeknik, sekolah tinggi, institut, atau universitas.
 8. Rumah Sakit adalah tempat pemeriksaan dan perawatan kesehatan, biasanya berada di bawah pengawasan dokter/tenaga medis, yang melayani penderita yang sakit untuk berobat rawat jalan atau rawat inap.
 9. Rumah Sakit Bersalin adalah rumah sakit khusus untuk persalinan, dilengkapi pelayanan spesialis pemeriksaan kehamilan, persalinan, rawat inap dan rawat jalan ibu dan anak yang berada di bawah pengawasan dokter spesialis kandungan.
 10. Rumah Bersalin adalah sarana pelayanan kesehatan dengan izin sebagai rumah bersalin, dilengkapi pelayanan pemeriksaan kehamilan, persalinan serta pemeriksaan ibu dan anak yang berada di bawah pengawasan bidan senior.
- 3) *informal education that all three can be complementary and enriching (Law No. 20 Year 2014 about The National Education System).*
 7. *The Formal Education Level consists of primary education, secondary education, and high education. The kind of education that taught consists of general education, vocational, academic, professional, religious, and specific education.*
 - a. *The Primary Education consists of Elementary School and Islamic Elementary School or other equivalent forms and Junior High School and MTs, or other equivalent forms.*
 - b. *The Secondary Education consists of the senior high school, MA, Vocational School, and Vocational Madrasah Aliyah, or other equivalent forms.*
 - c. *The High Education consists of the education level after the secondary education that consists of diplomas, bachelor, master, specialist, and doctoral degrees that are held by the college. The colleges can be academy, polytechnic, high school, institute, or university.*
 9. *Maternity Hospital is a specialized hospital for childbirth, has specialist inspection service to pregnancy, childbirth, hospitalization and outpatient for mothers and children that is under the supervision of an obstetrician.*

10. Rumah Bersalin adalah sarana pelayanan kesehatan dengan izin sebagai rumah bersalin, dilengkapi pelayanan pemeriksaan kehamilan, persalinan serta pemeriksaan ibu dan anak yang berada di bawah pengawasan bidan senior.
11. Poliklinik adalah sarana kesehatan yang dipakai untuk pelayanan berobat jalan, biasanya berada di bawah pengawasan dokter/tenaga medis.
12. Puskesmas (Pusat Kesehatan Masyarakat) adalah unit pelaksana teknis dinas kesehatan kabupaten/ kota yang mempunyai fungsi utama sebagai penyelenggara pelayanan kesehatan tingkat pertama. Wilayah kerja puskesmas maksimal adalah satu kecamatan dan untuk dapat menjangkau wilayah kerjanya, puskesmas mempunyai jaringan pelayanan yang meliputi unit Puskesmas Pembantu (Pustu), unit Puskesmas Keliling (Puskel), dan unit bidan desa/komunitas (Peraturan Menteri Kesehatan RI No. 75 Tahun 2015 Tentang Pusat Kesehatan Masyarakat).
10. *Maternity House is health care facility with a license as a maternity house, equipped with prenatal care, childbirth and examination of mothers and children which is under the supervision of a senior midwife.*
11. *Polyclinic is a health facility in which to get outpatient services, usually under the control of doctor/ medical personnel.*
12. *Public Health Center is technical implementation unit of regency health department that have the primary function as a first-level health care providers. The working area standard of public health center is one district and to reach their working areas, public health centers have a service network covering subsidiary of public health center, mobile public health center units, and midwife units (Regulation of the Minister of Health of Indonesia Number 75 Year 2015 about Public Health Center).*
13. *Pharmacy is a specific place that is used for pharmaceutical jobs, and distribution/sale of drugs/ pharmaceuticals and other medical supplies to people that are administered by trained pharmacist (Regulation of the Minister of Health of Indonesia Number 1332 Year 2002 about the Changes of Regulation of the Minister of Health of Indonesia Number 922/MENKES/PER/X/1993 about Pro-vision and Procedures for Administration*

13. Apotek adalah suatu tempat tertentu yang digunakan untuk melakukan pekerjaan kefarmasian, dan penyaluran/ penjualan obat atau bahan farmasi dan perbekalan kesehatan lainnya kepada masyarakat yang dikelola oleh tenaga apoteker (Peraturan Menteri Kesehatan RI No. 1332 Tahun 2002 Tentang Perubahan Atas Peraturan Menteri Kesehatan RI No. 922/MENKES/PER/X/1993 Tentang Ketentuan dan Tata Cara Pemberian Izin Apotek).
14. Imunisasi adalah memasukkan kuman atau racun penyakit tertentu yang sudah dilemahkan (vaksin) ke dalam tubuh dengan cara disuntik atau diminum (diteteskan dalam mulut) dengan maksud agar terjadi kekebalan tubuh terhadap penyakit tersebut.
15. Keluhan kesehatan adalah keadaan seseorang yang mengalami gangguan kesehatan/ kejiwaan, baik karena penyakit akut, kronis, kecelakaan, kriminal, atau hal lain.
16. Mengobati sendiri adalah upaya oleh anggota rumah tangga/ keluarga dengan melakukan pengobatan sendiri tanpa datang ke tempat fasilitas kesehatan atau memanggil dokter/petugas kesehatan ke rumahnya (misal minum obat modern, jamu, kerokan, kompres, kop, pijat) agar sembuh atau menjadi lebih ringan keluhan kesehatannya.
14. *Immunization is putting enervated microbe of a certain disease into human body by injection or drinking (dropping into mouth) to make the body immune to that disease.*
15. *Health complaint is a condition where a person has health or mental problems because of acute illness, chronically illness, accident, crimes, or others.*
16. *Self treatment is an effort of household members/family to have a health treatment by themselves without visiting health facilities or a doctor/health personnel (for instance, by taking modern medicine, herb medicine, scratching with a coin, compress, cupping suction, massage) in order to recover from illness or reduce the health complaint.*
17. *The case detection rate for all forms of tuberculosis is the number of new and replase tuberculosis cases diagnosed and treated in national tuberculosis control programmes and notified to WHO, divided by WHO's estimate of the number of incident tuberculosis cases for the same year, expressed as a percentage.*
18. *The treatment success rate for new pulmonary smear-positive tuberculosis cases is the proportion (expressed as a percentage) of new smear-positive tuberculosis cases registered under a national tuberculosis control*

17. Angka penemuan kasus tuberkulosis adalah jumlah kasus baru tuberkulosis (TB) dan kasus TB yang didiagnosis kambuh yang diobati dalam program penanggulangan TB nasional dan dilaporkan kepada WHO, dibagi dengan perkiraan WHO terhadap jumlah kasus insiden tuberkulosis pada tahun yang sama, dinyatakan sebagai persentase.
18. Angka keberhasilan pengobatan tuberkulosis smear positive/Basil Tahan Asam (BTA) positif adalah proporsi (dinyatakan sebagai persentase) kasus TB BTA positif yang terdaftar di bawah program pengendalian TB nasional pada tahun tertentu yang dinyatakan berhasil menyelesaikan pengobatan. Dengan atau tanpa bukti bakteriologi keberhasilan ("sembuh" dan "menyelesaikan pengobatan" masing-masing).
19. Kasus kumulatif AIDS adalah kumulatif kasus AIDS sampai dengan referensi waktu tertentu.
20. BCG (Bacillus Calmette Guerin) merupakan vaksinasi untuk mencegah penyakit TBC, diberikan pada bayi baru lahir atau anak, dengan suntikan pada kulit pangkal lengan atas. Bekas suntikan kemudian akan membentuk tonjolan kecil jaringan parut pada kulit lengan atas. Suntikan BCG diberikan kepada anak sebanyak 1 kali.

programme in a given year that succesfully completed treatment. With or without bacteriological evidence of succes ("cured" and "treatment completed" respectively).
19. *Cummulative AIDS case is cummulative AIDS cases with reference to a particular time.*
20. *BCG (Bacillus Calmette Guerin) is a vaccine to prevent TBC disease, given to newborns or children, by injection at the base of the skin of the upper arm. Injection site will form little bumps of scar tissue in the skin of the upper arm. BCG injections given to children 1 times.*
21. *DPT (Diphtheria, Pertussis, Tetanus) is a vaccine to prevent the diphtheria, pertussis, and tetanus disease, given to infants aged 3 months and above, with a shot in the thigh, repeated one month and two months later, so that the complete DPT immunization shots at toddler totaling 3 times (sometimes the time interval between injections can be more than 1 month).*
22. *Floor area is the total area which is occupied and utilized daily.*
23. *Pipe water is a water source that comes from water that has been through a process of purification and sanitation before distribute to consumers through an instalation of water lines. This water source is usually distributed by PAM/PDAM/ BPAM. This include a pipe water that sold at retail.*

21. DPT (Difteri, Pertusis, Tetanus) merupakan vaksin untuk mencegah penyakit Difteri, Pertusis, dan Tetanus yang diberikan pada bayi berumur 3 bulan ke atas, dengan suntikan pada paha, diulang 1 bulan dan 2 bulan kemudian, sehingga suntikan imunisasi DPT lengkap pada balita berjumlah 3 kali (kadang-kadang selang waktu antar suntikan bisa lebih dari 1 bulan).
22. Luas lantai adalah luas lantai yang ditempati dan digunakan untuk keperluan sehari-hari (sebatas atap).
23. Air leding adalah sumber air yang berasal dari air yang telah melalui proses penjernihan dan penyehatan sebelum dialirkan kepada konsumen melalui instalasi berupa saluran air. Sumber air ini biasanya diusahakan oleh PAM/PDAM/BPAM. Termasuk dalam hal ini air leding yang didapat secara eceran.
24. Sumur terlindung adalah air yang berasal dari dalam tanah yang digali dan lingkaran sumur tersebut dilindungi oleh tembok paling sedikit 0,8 meter di atas tanah dan 3 meter ke bawah tanah, serta ada lantai semen sejauh 1 meter dari lingkaran sumur.
24. *Protected wells is water that comes from the soil were excavated and the circumference of the well was protected by walls at least 0.8 meters above ground and 3 meters underground, and cement floor as far as 1 meter from the well circumference.*
25. *Own ownership property status is a status of dwelling occupied belongs to the head of household or one of the household member. Houses bought through bank credit or houses with leasing status were also categorized as an own property*
26. *Reported crime incidence includes all criminal cases reported and received by police Agency, and all crimes caught by police.*
27. *Crime total refers to the number of criminal cases occurring during a given period.*
28. *Crime rate*

=(Number of criminal cases year t)/(Total population year t) x 100.000

Crime rate indicates the probability of population exposed to risk of crime, expressed in every 100,000 people.

25. Status penguasaan bangunan tempat tinggal milik sendiri adalah jika tempat tinggal tersebut pada waktu pencacahan betul-betul sudah milik kepala rumah tangga atau salah seorang anggota rumah tangga. Rumah yang dibeli secara angsuran melalui kredit bank atau rumah dengan status sewa beli dianggap rumah milik sendiri.

26. Peristiwa tindak pidana yang dilaporkan ialah setiap peristiwa yang diterima kepolisian dari laporan masyarakat, atau peristiwa dimana pelakunya tertangkap tangan oleh kepolisian.

27. Jumlah tindak pidana menggambarkan jumlah kasus tindak pidana yang terjadi pada kurun waktu tertentu.

28. Resiko penduduk terjadi tindak pidana per 100.000 penduduk

$$= (\text{Jumlah tindak pidana tahun } t) / (\text{Jumlah penduduk tahun } t) \times 100.000$$

Resiko penduduk terjadi tindak pidana per 100.000 penduduk mengindikasikan peluang penduduk berisiko terkena tindak pidana. Biasanya dinyatakan dalam setiap 100.000 penduduk.

29. *Crime clock*

$$= (365 \times 24 \times 60 \times 60) / (\text{Number of criminal cases year } t) \times (\text{second})$$

Crime clock indicates the time interval of occurrence between one crime to another crime.

Crime clearance rate

$$= (\text{Number of cleared @ criminal cases}) / (\text{Number of reported @ criminal cases}) \times 100\%$$

30. *Crime clearance rate refers to percentage of crime clearance by police. A criminal case is categorized as a cleared case by police, if:*

All documents are ready to submit or already submitted to justice court;

In the case of attense that warrants complaint, the complaint was withdraw within a given period state in the law;

The case was cleared by police based on the principle of plichmatigheid (obligation on the basis of law outhority);

The case was not the responsibility of police Agency;

The suspect died;

The case was out of date.

29. Selang waktu terjadi tindak pidana tahun t

$$=(365 \times 24 \times 60 \times 60) / (\text{Jumlah tindak pidana tahun } t) \times (\text{detik})$$

Selang waktu terjadi tindak pidana tahun t mengindikasikan selang waktu terjadinya satu tindak kejahatan dengan kejahatan yang lain.

30. Persentase penyelesaian tindak pidana

$$= (\text{Jumlah tindak pidana @yang diselesaikan}) / (\text{Jumlah peristiwa tindak pidana @yang dilaporkan}) \times 100\%$$

Persentase penyelesaian peristiwa tindak pidana menyatakan persentase penyelesaian tindak pidana oleh polisi. Suatu tindak pidana dinyatakan sebagai kasus yang selesai di tingkat kepolisian, apabila:

1. berkas perkaranya sudah siap untuk diserahkan atau telah diserahkan kepada kejaksaan;
2. dalam hal delik aduan, pengaduannya dicabut dalam tenggang waktu yang telah ditentukan menurut undang-undang;
3. telah diselesaikan oleh kepolisian berdasarkan azas plichtmatigheid (kewajiban berdasarkan kewenangan hukum);

31. *Natural Disaster is an event or series of events that threaten and disrupt the lives and livelihoods caused by natural factors such as: earthquake, tsunami, volcanic eruption, flood, flash flood, drought, typhoon/ cyclone, and landslide so it can lead to result in loss of material and non-material.*

32. *Fatality is a person reported killed or death in the wake of a disaster.*

33. *Missing person is a person reported missing or who cannot be located or who cannot be accounted for in the wake of a disaster.*

34. *Casualty is a person suffering injury or illness, in a state of light injury, moderate injury, or heavy injury, which in undergoing treatment as either an outpatient or inpatient*

35. *Severely damaged is the criteria of damage that resulted most buildings collapsed or damaged its structural components.*

36. *Damaged is the criteria of damage that resulted defective fraction of structural components and supporting components damaged, but the building still stands.*

37. *Lightly damaged is the criteria of damage that resulted partially cracked structural components, but the structure still can be used and the building still stands.*

4. kasus yang dimaksud tidak termasuk kompetensi kepolisian
 5. tersangka meninggal dunia;
 6. kasus kadaluwarsa.
31. Bencana Alam adalah peristiwa atau serangkaian peristiwa yang mengancam dan mengganggu kehidupan/penghidupan masyarakat yang disebabkan oleh faktor alam antara lain berupa gempa bumi, tsunami, gunung meletus, banjir, kekeringan, angin topan, dan tanah longsor sehingga mengakibatkan kerugian materi maupun non-materi.
 32. Korban meninggal adalah orang yang dilaporkan tewas atau meninggal dunia akibat bencana.
 33. Korban hilang adalah orang yang dilaporkan hilang atau tidak ditemukan atau tidak diketahui keberadaannya setelah terjadi bencana.
 34. Korban luka/sakit adalah orang yang mengalami luka-luka atau sakit, dalam keadaan luka ringan, luka sedang maupun luka parah/berat, baik yang berobat jalan maupun rawat inap.
 35. Rusak Berat adalah kriteria kerusakan yang mengakibatkan bangunan roboh atau sebagian besar komponen struktur rusak.
38. *To measure poverty, BPS-Statistics Indonesia has used the concept of basic needs approach. Therefore, poverty is viewed as economic inability to fulfill food and non-food basic needs which are measured by consumption/expenditure. The method used is calculating poverty line, which consists of two components that are Food Poverty Line (FPL) and Non-Food Poverty Line (NFPL). The poverty line was calculated separately for urban and rural areas.*
 39. *A person whose expenditure per capita per month is below the poverty line is considered to be poor.*
 40. *The Food Poverty Line refers to the daily minimum requirement of 2,100 kcal per capita per day. The Non-Food Poverty Line refers to the minimum requirement for household necessities for clothing, education, health, and other basic individual needs.*
 41. *Poverty Measures*
 - a. *Head Count Index (HCI-P0) simply measures the percentage of the population that is counted as poor, often denoted by P0.*
 - b. *Poverty Gap Index-P1 measures the extent to which individuals fall below the poverty line (the poverty gaps) as a proportion of the poverty line. Higher value of the index shows that the gap between average expenditure of the poor and the poverty line is wider.*

36. Rusak sedang adalah kriteria kerusakan yang mengakibatkan sebagian kecil komponen struktur rusak, dan komponen penunjang rusak namun bangunan masih tetap berdiri.
37. Rusak ringan adalah kriteria kerusakan yang mengakibatkan sebagian komponen struktur retak (struktur masih bisa digunakan) dan bangunan masih tetap berdiri.
38. Untuk mengukur kemiskinan, BPS menggunakan konsep kemampuan memenuhi kebutuhan dasar (basic needs approach). Dengan pendekatan ini, kemiskinan dipandang sebagai ketidakmampuan dari sisi ekonomi untuk memenuhi kebutuhan dasar makanan dan bukan makanan yang diukur dari sisi pengeluaran. Metode yang digunakan adalah menghitung Garis Kemiskinan (GK), yang terdiri dari dua komponen yaitu Garis Kemiskinan Makanan (GKM) dan Garis Kemiskinan Non-Makanan (GKNM). Penghitungan Garis Kemiskinan dilakukan secara terpisah untuk daerah perkotaan dan perdesaan.
39. Penduduk miskin adalah penduduk yang memiliki rata-rata pengeluaran per kapita per bulan di bawah Garis Kemiskinan.

Poverty Severity Index-P2 describes inequality among the poor. This is simply a weighted sum of poverty gaps (as a proportion of the poverty line), where the weights are the proportionate poverty gaps themselves. Hence, by squaring the poverty gap index, the measure implicitly puts more weight on observations that fall well below the poverty line. Higher value of the index shows that inequality among the poor is higher.

Foster-Greer-Thorbecke (1984) developed poverty measures that may be written as:

$$P_a = 1/n \sum_{(i=1)}^q [(z-y_i)/z]^a$$

where:

$a=0, 1, 2$

z =the poverty line

y_i =Average expenditure per capita per month of the poor ($i=1,2,\dots,q$),

$y_i < z$

q =the number of poor

n =the total population

if $a=0$ is obtained Head Count Index (P0), if $a=1$ is obtained Poverty Gap Index-P1, and if $a=2$ is obtained Poverty Severity Index-P2.

40. Garis Kemiskinan Makanan (GKM) merupakan nilai pengeluaran kebutuhan minimum makanan yang disetarakan dengan 2.100 kkalori per kapita per hari. Garis Kemiskinan Non-Makanan (GKNM) adalah kebutuhan minimum untuk perumahan, sandang, pendidikan, kesehatan, dan kebutuhan dasar lainnya.
41. Ukuran Kemiskinan
- a. Head Count Index (HCI-P0) adalah persentase penduduk miskin yang berada di bawah Garis Kemiskinan (GK).
 - b. Indeks Kedalaman Kemiskinan (PovertyGapIndex-P1) merupakan ukuran rata-rata kesenjangan pengeluaran masing-masing penduduk miskin terhadap garis kemiskinan. Semakin tinggi nilai indeks, semakin jauh rata-rata pengeluaran penduduk dari garis kemiskinan.
 - c. Indeks Keparahan Kemiskinan (Poverty Severity Index-P2) memberikan gambaran mengenai penyebaran pengeluaran di antara penduduk miskin. Semakin tinggi nilai indeks, semakin tinggi ketimpangan pengeluaran di antara penduduk miskin.
- Foster-Greer-Thorbecke (1984) merumuskan suatu ukuran yang digunakan untuk mengukur tingkat kemiskinan sebagai berikut:

42. *The Human Development Index (HDI) explains how people can access development results in obtaining income, health, education and so forth. HDI was introduced by United Nations Development Programme (UNDP) in 1990 and published periodically in the annual report of the Human Development Report. HDI was formed by three basic dimensions: a long and healthy life; knowledge; and a decent standard of living.*

$$P_a = 1/n \sum_{(i=1)}^n [(z-y_i)/z]^a$$

dimana:

$a=0, 1, 2$

z =Garis kemiskinan

y_i =Rata-rata pengeluaran perkapita sebulan penduduk yang berada di bawah garis kemiskinan ($i=1,2,\dots,q$), $y_i < z$

q =Banyaknya penduduk yang berada di bawah garis kemiskinan

n =Jumlah penduduk

Jika $a=0$, diperoleh Head Count Index (P0), jika $a=1$ diperoleh indeks kedalaman kemiskinan (Poverty Gap Index-P1) dan jika $a=2$ disebut indeks keparahan kemiskinan (Poverty Severity Index-P2).

42. Indeks Pembangunan Manusia (IPM) menjelaskan bagaimana penduduk dapat mengakses hasil pembangunan dalam memperoleh pendapatan, kesehatan, pendidikan dan sebagainya. IPM diperkenalkan oleh UNDP pada tahun 1990 dan dipublikasikan secara berkala dalam laporan tahunan Human Development Report (HDR). IPM dibentuk oleh 3 (tiga) dimensi dasar: Umur panjang dan hidup sehat; pengetahuan; dan standar hidup layak.

<https://kutimkab.bps.go.id>

Gambar 4.1 Luas Daerah menurut Kecamatan (%), 2019
Figures 4.1 Area of Subdistrict (%), 2019



Gambar 4.1

Sumber/Source : Berdasarkan Peraturan Menteri Dalam Negeri No. 66 Tahun 2011 tanggal 28 Desember 2011
Based on Minister Of Home Affairs Regulation No 66/2011, December 28, 2011

Gambar 4.2 ...
Figures ...



Sumber/Source :

4.1 PENDIDIKAN EDUCATION

Tabel 4.1.1 Jumlah Sekolah, Guru, dan Murid Taman Kanak-Kanak (TK) di Bawah Kementerian Pendidikan dan Kebudayaan Menurut Kecamatan di Kabupaten Kutai Timur, 2018/2019 dan 2019/2020
Number of Schools, Teachers, and Pupils in Kindergarten Under The Ministry of Education and Culture by Subdistrict in Kutai Timur Regency, 2018/2019 dan 2019/2020

Kecamatan Subdistrict	Sekolah/Schools					
	Negeri/Public		Swasta/Private		Jumlah/Total	
	2018/2019	2019/2020	2018/2019	2019/2020	2018/2019	2019/2020
(1)	(2)	(3)	(4)	(5)	(6)	(7)
Muara Ancalong		2		4		6
Busang		1		5		6
Long Mesangat		1		5		6
Muara Wahau		2		13		15
Telen		1		5		6
Kongbeng		1		10		11
Muara Bengkal		1		6		7
Batu Ampar		1		4		5
Sanggata Utara		1		39		40
Bengalon		1		15		16
Teluk Pandan		1		8		9
Sanggata Selatan		1		6		7
Rantau Pulung		2		5		7
Sangkulirang		1		14		15
Kaliorang		1		11		12
Sandaran		1		3		4
Kaubun		2		6		8
Karangan		1		5		6
Kutai Timur		22		164		186

Lanjutan Tabel/*Continued Table* 4.1.1

Kecamatan Subdistrict	Guru ¹ /Teachers ¹					
	Negeri/Public		Swasta/Private		Jumlah/Total	
	2018/2019	2019/2020	2018/2019	2019/2020	2018/2019	2019/2020
(1)	(8)	(9)	(10)	(11)	(12)	(13)
Muara Ancalong		15		8		8
Busang		2		10		10
Long Mesangat		4		9		9
Muara Wahau		16		54		54
Telen		1		12		12
Kongbeng		4		36		36
Muara Bengkal		14		25		25
Batu Ampar		10		9		9
Sanggata Utara		18		245		245
Bengalon		4		53		53
Teluk Pandan		6		23		23
Sanggata Selatan		6		21		21
Rantau Pulung		4		9		9
Sangkulirang		11		34		34
Kaliorang		3		24		24
Sandaran		4		9		9
Kaubun		17		15		15
Karangan		5		15		15
Kutai Timur		144		611		611

Lanjutan Tabel/Continued Table 4.1.1

Kecamatan Subdistrict	Murid/Students					
	Negeri/Public		Swasta/Private		Jumlah/Total	
	2018/2019	2019/2020	2018/2019	2019/2020	2018/2019	2019/2020
(1)	(14)	(15)	(16)	(17)	(18)	(19)
Muara Ancalong		151		197		348
Busang		60		166		226
Long Mesangat		34		130		164
Muara Wahau		250		896		1 146
Telen		54		377		431
Kongbeng		70		746		816
Muara Bengkal		59		355		414
Batu Ampar		100		107		207
Sangatta Utara		254		3 112		3 366
Bengalon		65		849		914
Teluk Pandan		65		318		383
Sangatta Selatan		72		365		437
Rantau Pulung		119		207		326
Sangkulirang		168		613		781
Kaliorang		51		527		578
Sandaran		34		242		276
Kaubun		85		175		260
Karangan		98		299		397
Kutai Timur		1 789		9 681		11 470

Catatan/Note: ¹ Jumlah guru termasuk kepala sekolah dan guru/The total of teachers including headmaster and teacher

Sumber/Source: Kementerian Pendidikan dan Kebudayaan, Data Semester Ganjil/Ministry of Educations and Culture, Odd Semester Data

Tabel
Table 4.1.2**Jumlah Sekolah, Guru, dan Murid Raudatul Athfal (RA)
di Bawah Kementerian Agama Menurut Kecamatan di
Kabupaten Kutai Timur, 2018/2019 dan 2019/2020**
**Number of Schools, Teachers, and Pupils in Raudatul Athfal
(RA) Under The Ministry of Religious Affairs by Subdistrict in
Kutai Timur Regency, 2018/2019 dan 2019/2020**

Kecamatan Subdistrict	Sekolah/Schools		Guru/Teachers		Murid/Pupils	
	2018/2019	2019/2020	2018/2019	2019/2020	2018/2019	2019/2020
(1)	(2)	(3)	(4)	(5)	(6)	(7)
Muara Ancalong	-	-	-	-	-	-
Busang	-	-	-	-	-	-
Long Mesangat	-	-	-	-	-	-
Muara Wahau	-	-	-	-	-	-
Telen	-	-	-	-	-	-
Kongbeng	-	-	-	-	-	-
Muara Bengkal	-	-	-	-	-	-
Batu Ampar	-	-	-	-	-	-
Sangatta Utara	3	3	16	19	170	209
Bengalon	-	-	-	-	-	-
Teluk Pandan	1	1	4	3	45	39
Sangatta Selatan	-	-	-	-	-	-
Rantau Pulung	-	-	-	-	-	-
Sangkulirang	1	1	4	3	71	56
Kaliorang	-	-	-	-	-	-
Sandaran	-	-	-	-	-	-
Kaubun	-	-	-	-	-	-
Karangan	-	-	-	-	-	-
Kutai Timur	5	5	24	25	286	304

Sumber/Source: Kementerian Agama, Data Semester Ganjil/Ministry of Religious Affairs, Odd Semester Data

Tabel
Table 4.1.3**Jumlah Sekolah, Guru, dan Murid Sekolah Dasar (SD)
di Bawah Kementerian Pendidikan dan Kebudayaan
Menurut Kecamatan di Kabupaten Kutai Timur, 2018/2019
dan 2019/2020****Number of Schools, Teachers, and Pupils in Primary Schools
Under The Ministry of Education and Culture by Subdistrict
in Kutai Timur Regency, 2018/2019 dan 2019/2020**

Kecamatan Subdistrict	Sekolah/Schools					
	Negeri/Public		Swasta/Private		Jumlah/Total	
	2018/2019	2019/2020	2018/2019	2019/2020	2018/2019	2019/2020
(1)	(2)	(3)	(4)	(5)	(6)	(7)
Muara Ancalong	12	12	1	1	13	13
Busang	6	6	-	-	6	6
Long Mesangat	7	7	-	-	7	7
Muara Wahau	18	18	2	2	20	20
Telen	7	7	1	2	8	9
Kongbeng	11	11	-	-	11	11
Muara Bengkal	9	9	1	1	10	10
Batu Ampar	6	7	-	-	6	7
Sangatta Utara	13	13	13	14	26	27
Bengalon	19	19	4	4	23	23
Teluk Pandan	5	6	-	-	5	6
Sangatta Selatan	11	13	1	1	12	14
Rantau Pulung	8	8	-	-	8	8
Sangkulirang	19	19	2	2	21	21
Kaliorang	9	9	-	-	9	9
Sandaran	12	12	-	-	12	12
Kaubun	8	8	1	1	9	9
Karangan	8	8	-	-	8	8
Kutai Timur	188	192	26	28	214	220

Lanjutan Tabel/*Continued Table* 4.1.3

Kecamatan <i>Subdistrict</i>	Guru ¹ / <i>Teachers</i> ¹					
	Negeri/ <i>Public</i>		Swasta/ <i>Private</i>		Jumlah/ <i>Total</i>	
	2018/2019	2019/2020	2018/2019	2019/2020	2018/2019	2019/2020
(1)	(8)	(9)	(10)	(11)	(12)	(13)
Muara Ancalong	128	134	13	13	141	147
Busang	62	66	-	-	62	66
Long Mesangat	62	68	-	-	62	68
Muara Wahau	208	224	25	28	233	252
Telen	64	72	10	30	74	102
Kongbeng	150	166	-	-	150	166
Muara Bengkal	104	109	7	8	111	117
Batu Ampar	58	71	-	-	58	71
Sangatta Utara	381	398	264	289	645	687
Bengalon	221	235	38	38	259	273
Teluk Pandan	65	71	-	-	65	71
Sangatta Selatan	151	166	8	9	159	175
Rantau Pulung	81	88	-	-	81	88
Sangkulirang	171	189	13	15	184	204
Kaliorang	94	111	-	-	94	111
Sandaran	112	120	-	-	112	120
Kaubun	89	105	8	10	97	115
Karangan	84	96	-	-	84	96
Kutai Timur	2 285	2 489	386	440	2 671	2 929

Lanjutan Tabel/Continued Table 4.1.3

Kecamatan Subdistrict	Murid/Students					
	Negeri/Public		Swasta/Private		Jumlah/Total	
	2018/2019	2019/2020	2018/2019	2019/2020	2018/2019	2019/2020
(1)	(14)	(15)	(16)	(17)	(18)	(19)
Muara Ancalong	1 601	1 666	368	361	368	361
Busang	673	644	-	-	-	-
Long Mesangat	781	785	-	-	-	-
Muara Wahau	3 660	3 845	541	573	541	573
Telen	994	949	631	848	631	848
Kongbeng	2 858	2 940	-	-	-	-
Muara Bengkal	1 637	1 564	120	146	120	146
Batu Ampar	799	961	-	-	-	-
Sangatta Utara	8 192	8 388	4 891	5 048	4 891	5 048
Bengalon	3 948	4 175	695	767	695	767
Teluk Pandan	1 257	1 324	-	-	-	-
Sangatta Selatan	2 697	2 854	174	183	174	183
Rantau Pulung	1 368	1 412	-	-	-	-
Sangkulirang	2 710	2 769	234	289	234	289
Kaliorang	1 722	1 908	-	-	-	-
Sandaran	1 827	1 989	-	-	-	-
Kaubun	1 827	1 886	158	196	158	196
Karangan	1 721	1 750	-	-	-	-
Kutai Timur	40 272	41 809	7 812	8 411	7 812	8 411

Catatan/Note: ¹ Jumlah guru termasuk kepala sekolah dan guru/The total of teachers including headmaster and teacher

Sumber/Source: Kementerian Pendidikan dan Kebudayaan, Data Semester Ganjil/Ministry of Educations and Culture, Odd Semester Data

Tabel
Table 4.1.4

Jumlah Sekolah, Guru, dan Murid Madrasah Ibtidaiyah (MI) di Bawah Kementerian Agama Menurut Kecamatan Menurut Kecamatan di Kabupaten Kutai Timur, 2018/2019 dan 2019/2020

Number of Schools, Teachers, and Pupils in Madrasah Ibtidaiyah (MI) Under The Ministry of Religious Affairs by Subdistrict in Kutai Timur Regency, 2018/2019 dan 2019/2020

Kecamatan Subdistrict	Sekolah/Schools		Guru/Teachers		Murid/Pupils	
	2018/2019	2019/2020	2018/2019	2019/2020	2018/2019	2019/2020
(1)	(2)	(3)	(4)	(5)	(6)	(7)
Muara Ancalong	...	-	...	-	...	-
Busang	...	-	...	-	...	-
Long Mesangat	...	-	...	-	...	-
Muara Wahau	...	-	...	-	...	-
Telen	...	-	...	-	...	-
Kongbeng	...	-	...	-	...	-
Muara Bengkal	...	-	...	-	...	-
Batu Ampar	...	-	...	-	...	-
Sangatta Utara	...	3	...	58	...	945
Bengalon	...	-	...	-	...	-
Teluk Pandan	...	2	...	16	...	154
Sangatta Selatan	...	-	...	-	...	-
Rantau Pulung	...	-	...	-	...	-
Sangkulirang	...	1	...	3	...	312
Kaliorang	...	1	...	12	...	144
Sandaran	...	-	...	-	...	-
Kaubun	...	-	...	-	...	-
Karangan	...	-	...	-	...	-
Kutai Timur	...	7	...	89	...	1 555

Sumber/Source: Kementerian Agama, Data Semester Ganjil/Ministry of Religious Affairs, Odd Semester Data

Tabel
Table 4.1.5

Jumlah Sekolah, Guru, dan Murid Sekolah Menengah Pertama (SMP) di Bawah Kementerian Pendidikan dan Kebudayaan Menurut Kecamatan di Kabupaten Kutai Timur, 2018/2019 dan 2019/2020
Number of Schools, Teachers, and Pupils in Junior High Schools Under The Ministry of Education and Culture by Subdistrict in Kutai Timur Regency, 2018/2019 dan 2019/2020

Kecamatan Subdistrict	Sekolah/Schools					
	Negeri/Public		Swasta/Private		Jumlah/Total	
	2018/2019	2019/2020	2018/2019	2019/2020	2018/2019	2019/2020
(1)	(2)	(3)	(4)	(5)	(6)	(7)
Muara Ancalong	4	4	-	-	4	4
Busang	2	2	-	-	2	2
Long Mesangat	2	2	-	-	2	2
Muara Wahau	3	3	2	3	5	6
Telen	3	3	1	1	4	4
Kongbeng	4	4	1	2	5	6
Muara Bengkal	4	4	-	-	4	4
Batu Ampar	2	2	-	-	2	2
Sanggata Utara	5	5	11	11	16	16
Bengalon	4	5	2	2	6	7
Teluk Pandan	2	3	-	-	2	3
Sanggata Selatan	2	2	3	3	5	5
Rantau Pulung	2	2	1	1	3	3
Sangkulirang	5	5	-	-	5	5
Kaliorang	4	4	-	-	4	4
Sandaran	5	5	-	-	5	5
Kaubun	5	5	-	-	5	5
Karangan	3	3	-	1	3	4
Kutai Timur	61	63	21	24	82	87

Lanjutan Tabel/*Continued Table 4.1.5*

Kecamatan Subdistrict	Guru ¹ /Teachers ¹					
	Negeri/Public		Swasta/Private		Jumlah/Total	
	2018/2019	2019/2020	2018/2019	2019/2020	2018/2019	2019/2020
(1)	(8)	(9)	(10)	(11)	(12)	(13)
Muara Ancalong	41	47	-	-	41	47
Busang	17	22	-	-	17	22
Long Mesangat	19	24	-	-	19	24
Muara Wahau	47	47	25	32	72	79
Telen	22	24	15	11	37	35
Kongbeng	69	67	11	16	80	83
Muara Bengkal	44	49	-	-	44	49
Batu Ampar	21	22	-	-	21	22
Sangatta Utara	154	169	142	157	296	326
Bengalon	78	86	14	15	92	101
Teluk Pandan	30	33	-	-	30	33
Sangatta Selatan	43	46	12	15	55	61
Rantau Pulung	31	33	5	6	36	39
Sangkulirang	54	57	-	-	54	57
Kaliorang	41	45	-	-	41	45
Sandaran	43	48	-	-	43	48
Kaubun	51	55	-	-	51	55
Karangan	25	30	-	6	25	36
Kutai Timur	830	904	224	258	1 054	1 162

Lanjutan Tabel/*Continued Table 4.1.5*

Kecamatan Subdistrict	Murid/Students					
	Negeri/Public		Swasta/Private		Jumlah/Total	
	2018/2019	2019/2020	2018/2019	2019/2020	2018/2019	2019/2020
(1)	(14)	(15)	(16)	(17)	(18)	(19)
Muara Ancalong	618	622	-	-	618	622
Busang	308	303	-	-	308	303
Long Mesangat	335	347	-	-	335	347
Muara Wahau	817	847	343	450	1 160	1 297
Telen	263	304	215	226	478	530
Kongbeng	1 185	1 183	91	132	1 276	1 315
Muara Bengkal	652	698	-	-	652	698
Batu Ampar	274	249	-	-	274	249
Sangatta Utara	2 872	3 010	1 703	1 886	4 575	4 896
Bengalon	1 374	1 430	96	92	1 470	1 522
Teluk Pandan	407	420	-	-	407	420
Sangatta Selatan	741	773	100	76	841	849
Rantau Pulung	465	497	43	18	508	515
Sangkulirang	926	919	-	-	926	919
Kaliorang	586	568	-	-	586	568
Sandaran	608	637	-	-	608	637
Kaubun	731	758	-	-	731	758
Karangan	418	421	-	99	418	520
Kutai Timur	13 580	13 986	2 591	2 979	16 171	16 965

Catatan/Note: ¹ Jumlah guru termasuk kepala sekolah dan guru/*The total of teachers including headmaster and teacher*

Sumber/Source: Kementerian Pendidikan dan Kebudayaan, Data Semester Ganjil/*Ministry of Educations and Culture, Odd Semester Data*

Tabel
Table 4.1.6

Jumlah Sekolah, Guru, dan Murid Madrasah Tsanawiyah (MTs) di Bawah Kementerian Agama Menurut Kecamatan di Kabupaten Kutai Timur, 2018/2019 dan 2019/2020
Number of Schools, Teachers, and Pupils in Madrasah Tsanawiyah (MTs) Under The Ministry of Religious Affairs by Subdistrict in Kutai Timur Regency , 2018/2019 dan 2019/2020

Kecamatan Subdistrict	Sekolah/Schools		Guru/Teachers		Murid/Pupils	
	2018/2019	2019/2020	2018/2019	2019/2020	2018/2019	2019/2020
(1)	(2)	(3)	(4)	(5)	(6)	(7)
Muara Ancalong	...	1	...	19	...	200
Busang	...	-	...	-	...	-
Long Mesangat	...	1	...	11	...	30
Muara Wahau	...	-	...	-	...	-
Telen	...	-	...	-	...	-
Kongbeng	...	1	...	10	...	184
Muara Bengkal	...	1	...	12	...	138
Batu Ampar	...	-	...	-	...	-
Sangatta Utara	...	2	...	28	...	402
Bengalon	...	-	...	-	...	-
Teluk Pandan	...	2	...	16	...	177
Sangatta Selatan	...	1	...	8	...	68
Rantau Pulung	...	1	...	5	...	44
Sangkulirang	...	1	...	13	...	190
Kaliorang	...	-	...	-	...	-
Sandaran	...	-	...	-	...	-
Kaubun	...	-	...	-	...	-
Karangan	...	-	...	-	...	-
Kutai Timur	...	11	...	122	...	1433

Sumber/Source: Kementerian Agama, Data Semester Ganjil/Ministry of Religious Affairs, Odd Semester Data

Tabel
Table 4.1.7

Jumlah Sekolah, Guru, dan Murid Sekolah Menengah Atas (SMA) di Bawah Kementerian Pendidikan dan Kebudayaan Menurut Kecamatan di Kabupaten Kutai Timur, 2018/2019 dan 2019/2020
Number of Schools, Teachers, and Pupils in Senior High Schools Under The Ministry of Education and Culture by Subdistrict in Kutai Timur Regency, 2018/2019 dan 2019/2020

Kecamatan Subdistrict	Sekolah/Schools					
	Negeri/Public		Swasta/Private		Jumlah/Total	
	2018/2019	2019/2020	2018/2019	2019/2020	2018/2019	2019/2020
(1)	(2)	(3)	(4)	(5)	(6)	(7)
Muara Ancalong	2	2	-	-	2	2
Busang	2	2	-	-	2	2
Long Mesangat	1	1	-	-	1	1
Muara Wahau	2	2	-	-	2	2
Telen	-	-	-	-	-	-
Kongbeng	1	1	1	1	2	2
Muara Bengkal	1	1	-	-	1	1
Batu Ampar	1	1	-	-	1	1
Sangatta Utara	2	2	-	-	2	2
Bengalon	1	1	-	-	1	1
Teluk Pandan	1	1	-	-	1	1
Sangatta Selatan	1	1	-	-	1	1
Rantau Pulung	1	1	-	-	1	1
Sangkulirang	1	1	-	-	1	1
Kaliorang	1	1	-	-	1	1
Sandaran	1	1	-	-	1	1
Kaubun	1	1	-	-	1	1
Karangan	-	1	-	-	-	1
Kutai Timur	20	21	1	1	21	22

Lanjutan Tabel/*Continued Table 4.1.7*

Kecamatan Subdistrict	Guru ¹ /Teachers ¹					
	Negeri/Public		Swasta/Private		Jumlah/Total	
	2018/2019	2019/2020	2018/2019	2019/2020	2018/2019	2019/2020
(1)	(8)	(9)	(10)	(11)	(12)	(13)
Muara Ancalong	36	43	-	-	36	43
Busang	12	23	-	-	12	23
Long Mesangat	13	22	-	-	13	22
Muara Wahau	33	37	-	-	33	37
Telen	-	-	-	-	-	-
Kongbeng	14	16	9	11	23	27
Muara Bengkal	21	22	-	-	21	22
Batu Ampar	13	17	-	-	13	17
Sanggata Utara	81	82	-	-	81	82
Bengalon	14	15	-	-	14	15
Teluk Pandan	14	14	-	-	14	14
Sanggata Selatan	26	29	-	-	26	29
Rantau Pulung	16	18	-	-	16	18
Sangkulirang	19	20	-	-	19	20
Kaliorang	16	16	-	-	16	16
Sandaran	14	17	-	-	14	17
Kaubun	16	19	-	-	16	19
Karangan	-	10	-	-	-	10
Kutai Timur	358	420	9	11	367	431

Lanjutan Tabel/*Continued Table 4.1.7*

Kecamatan Subdistrict	Murid/Students					
	Negeri/Public		Swasta/Private		Jumlah/Total	
	2018/2019	2019/2020	2018/2019	2019/2020	2018/2019	2019/2020
(1)	(14)	(15)	(16)	(17)	(18)	(19)
Muara Ancalong	474	454	-	-	474	454
Busang	238	241	-	-	238	241
Long Mesangat	299	329	-	-	299	329
Muara Wahau	529	554	-	-	529	554
Telen	-	-	-	-	-	-
Kongbeng	210	259	178	214	388	473
Muara Bengkal	360	362	-	-	360	362
Batu Ampar	180	210	-	-	180	210
Sanggata Utara	1 779	1 794	-	-	1 779	1 794
Bengalon	321	351	-	-	321	351
Teluk Pandan	151	176	-	-	151	176
Sanggata Selatan	527	502	-	-	527	502
Rantau Pulung	273	342	-	-	273	342
Sangkulirang	386	481	-	-	386	481
Kaliorang	218	224	-	-	218	224
Sandaran	226	279	-	-	226	279
Kaubun	290	298	-	-	290	298
Karangan	-	39	-	-	-	39
Kutai Timur	6 461	6 895	178	214	6 639	7 109

Catatan/Note: ¹ Jumlah guru termasuk kepala sekolah dan guru/*The total of teachers including headmaster and teacher*

Sumber/Source: Kementerian Pendidikan dan Kebudayaan, Data Semester Ganjil/*Ministry of Educations and Culture, Odd Semester Data*

Tabel
Table 4.1.8

Jumlah Sekolah, Guru, dan Murid Sekolah Menengah Kejuruan (SMK) di Bawah Kementerian Pendidikan dan Kebudayaan Menurut Kecamatan di Kabupaten Kutai Timur, 2018/2019 dan 2019/2020
Number of Schools, Teachers, and Pupils in Vocational High Schools Under The Ministry of Education and Culture by Subdistrict in Kutai Timur Regency, 2018/2019 dan 2019/2020

Kecamatan Subdistrict	Sekolah/Schools		Guru/Teachers		Murid/Pupils	
	2018/2019	2019/2020	2018/2019	2019/2020	2018/2019	2019/2020
(1)	(2)	(3)	(4)	(5)	(6)	(7)
Muara Ancalong	-	-	-	-	-	-
Busang	-	-	-	-	-	-
Long Mesangat	-	-	-	-	-	-
Muara Wahau	1	1	24	27	486	532
Telen	1	1	11	13	142	124
Kongbeng	2	3	34	39	602	713
Muara Bengkal	1	1	17	21	269	270
Batu Ampar	-	-	-	-	-	-
Sanggata Utara	6	6	155	158	2 315	2 588
Bengalon	3	3	38	43	680	708
Teluk Pandan	1	1	13	14	239	293
Sanggata Selatan	2	2	24	23	219	228
Rantau Pulung	1	1	10	12	133	147
Sangkulirang	4	4	51	57	682	785
Kaliorang	1	1	19	25	372	408
Sandaran	-	-	-	-	-	-
Kaubun	-	-	-	-	-	-
Karangan	1	1	12	13	168	209
Kutai Timur	24	25	408	445	6 307	7 005

Sumber/Source: Kementerian Agama, Data Semester Ganjil/Ministry of Religious Affairs, Odd Semester Data

Tabel
Table 4.1.9

Jumlah Sekolah, Guru, dan Murid Madrasah Aliyah (MA) di Bawah Kementerian Agama Menurut Kecamatan di Kabupaten Kutai Timur, 2018/2019 dan 2019/2020
Number of Schools, Teachers, and Pupils in Madrasah Aliyah (MA) Under the Ministry of Religious Affairs by Subdistrict in Kutai Timur Regency, 2018/2019 dan 2019/2020

Kecamatan Subdistrict	Sekolah/Schools					
	Negeri/Public		Swasta/Private		Jumlah/Total	
	2018/2019	2019/2020	2018/2019	2019/2020	2018/2019	2019/2020
(1)	(2)	(3)	(4)	(5)	(6)	(7)
Muara Ancalong	...	-	...	-	...	-
Busang	...	-	...	-	...	-
Long Mesangat	...	-	...	-	...	-
Muara Wahau	...	-	...	-	...	-
Telen	...	-	...	-	...	-
Kongbeng	...	-	...	-	...	-
Muara Bengkal	...	-	...	-	...	-
Batu Ampar	...	-	...	-	...	-
Sanggatta Utara	...	-	...	1	...	1
Bengalon	...	-	...	-	...	-
Teluk Pandan	...	-	...	1	...	1
Sanggatta Selatan	...	-	...	-	...	-
Rantau Pulung	...	-	...	-	...	-
Sangkulirang	...	-	...	1	...	1
Kaliorang	...	-	...	-	...	-
Sandaran	...	-	...	-	...	-
Kaubun	...	-	...	-	...	-
Karangan	...	-	...	-	...	-
Kutai Timur	...	-	...	3	...	3

Lanjutan Tabel/Continued Table 4.1.9

Kecamatan Subdistrict	Guru ¹ /Teachers ¹					
	Negeri/Public		Swasta/Private		Jumlah/Total	
	2018/2019	2019/2020	2018/2019	2019/2020	2018/2019	2019/2020
(1)	(8)	(9)	(10)	(11)	(12)	(13)
Muara Ancalong	...	-	...	-	...	-
Busang	...	-	...	-	...	-
Long Mesangat	...	-	...	-	...	-
Muara Wahau	...	-	...	-	...	-
Telen	...	-	...	-	...	-
Kongbeng	...	-	...	-	...	-
Muara Bengkal	...	-	...	-	...	-
Batu Ampar	...	-	...	-	...	-
Sanggatta Utara	...	-	...	10	...	10
Bengalon	...	-	...	-	...	-
Teluk Pandan	...	-	...	9	...	9
Sanggatta Selatan	...	-	...	-	...	-
Rantau Pulung	...	-	...	-	...	-
Sangkulirang	...	-	...	19	...	19
Kaliorang	...	-	...	-	...	-
Sandaran	...	-	...	-	...	-
Kaubun	...	-	...	-	...	-
Karangan	...	-	...	-	...	-
Kutai Timur	...	-	...	38	...	38

Lanjutan Tabel/Continued Table 4.1.9

Kecamatan Subdistrict	Murid/Students					
	Negeri/Public		Swasta/Private		Jumlah/Total	
	2018/2019	2019/2020	2018/2019	2019/2020	2018/2019	2019/2020
(1)	(14)	(15)	(16)	(17)	(18)	(19)
Muara Ancalong	...	-	...	-	...	-
Busang	...	-	...	-	...	-
Long Mesangat	...	-	...	-	...	-
Muara Wahau	...	-	...	-	...	-
Telen	...	-	...	-	...	-
Kongbeng	...	-	...	-	...	-
Muara Bengkal	...	-	...	-	...	-
Batu Ampar	...	-	...	-	...	-
Sanggata Utara	...	-	...	23	...	23
Bengalon	...	-	...	-	...	-
Teluk Pandan	...	-	...	25	...	25
Sanggata Selatan	...	-	...	-	...	-
Rantau Pulung	...	-	...	-	...	-
Sangkulirang	...	-	...	58	...	58
Kaliorang	...	-	...	-	...	-
Sandaran	...	-	...	-	...	-
Kaubun	...	-	...	-	...	-
Karangan	...	-	...	-	...	-
Kutai Timur	...	-	...	106	...	106

Sumber/Source: Kementerian Agama, Data Semester Ganjil/Ministry of Religious Affairs, Odd Semester Data

Tabel
Table 4.1.10

Jumlah Desa¹/Kelurahan yang Memiliki Fasilitas Sekolah Menurut Kecamatan dan Tingkat Pendidikan di Kabupaten Kutai Timur, 2014– 2019
Number of Villages¹/Kelurahan Having Educational Facilities by Subdistrict and Educational Level in Kutai Timur Regency, 2014– 2019

Kecamatan Subdistrict	SD Primary School		
	2014	2018	2019
(1)	(2)	(3)	(4)
Muara Ancalong	8	9	9
Busang	6	6	6
Long Mesangat	7	7	7
Muara Wahau	10	10	10
Telen	7	7	7
Kongbeng	7	7	7
Muara Bengkal	7	7	7
Batu Ampar	4	6	6
Sangatta Utara	4	4	4
Bengalon	11	11	10
Teluk Pandan	6	6	6
Sangatta Selatan	4	4	4
Rantau Pulung	8	8	8
Sangkulirang	14	14	14
Kaliorang	7	7	7
Sandaran	7	9	9
Kaubun	8	8	8
Karangan	7	7	7
Kutai Timur	132	137	136

Lanjutan Tabel/*Continued Table* 4.1.10

Kecamatan Subdistrict	SMP Junior High School		
	2014	2018	2019
(1)	(5)	(6)	(7)
Muara Ancalong	5	5	5
Busang	2	2	2
Long Mesangat	2	2	3
Muara Wahau	3	4	5
Telen	3	3	3
Kongbeng	4	4	4
Muara Bengkal	6	5	5
Batu Ampar	2	2	2
Sangatta Utara	4	4	4
Bengalon	4	7	5
Teluk Pandan	5	5	5
Sangatta Selatan	3	3	3
Rantau Pulung	4	4	4
Sangkulirang	6	6	6
Kaliorang	4	4	4
Sandaran	5	4	7
Kaubun	5	5	5
Karangan	3	4	5
Kutai Timur	70	73	77

Lanjutan Tabel/*Continued Table* 4.1.10

Kecamatan Subdistrict	SMA Senior High School		
	2014	2018	2019
(1)	(8)	(9)	(10)
Muara Ancalong	2	2	2
Busang	1	2	2
Long Mesangat	1	1	1
Muara Wahau	0	2	2
Telen	0	0	–
Kongbeng	2	2	2
Muara Bengkal	2	2	1
Batu Ampar	1	1	1
Sangatta Utara	3	2	2
Bengalon	1	1	1
Teluk Pandan	2	2	2
Sangatta Selatan	2	0	–
Rantau Pulung	1	1	1
Sangkulirang	1	1	1
Kaliorang	4	1	1
Sandaran	1	2	2
Kaubun	1	1	1
Karangan	0	0	–
Kutai Timur	25	23	22

Lanjutan Tabel/*Continued Table* 4.1.10

Kecamatan Subdistrict	SMK Vocational School		
	2014	2018	2019
(1)	(11)	(12)	(13)
Muara Ancalong	0	0	–
Busang	0	0	–
Long Mesangat	0	0	–
Muara Wahau	1	1	1
Telen	1	1	1
Kongbeng	1	1	1
Muara Bengkal	2	1	1
Batu Ampar	0	0	–
Sangatta Utara	3	3	3
Bengalon	3	3	2
Teluk Pandan	0	1	1
Sangatta Selatan	2	2	2
Rantau Pulung	0	1	1
Sangkulirang	2	5	4
Kaliorang	3	1	1
Sandaran	0	0	–
Kaubun	0	0	–
Karangan	1	1	1
Kutai Timur	19	21	19

Lanjutan Tabel/Continued Table 4.1.10

Kecamatan Subdistrict	Perguruan Tinggi University		
	2014	2018	2019
(1)	(14)	(15)	(16)
Muara Ancalong	0	0	–
Busang	0	0	–
Long Mesangat	0	0	–
Muara Wahau	0	0	–
Telen	0	0	–
Kongbeng	0	0	–
Muara Bengkal	0	0	–
Batu Ampar	0	0	–
Sangatta Utara	3	2	2
Bengalon	0	0	–
Teluk Pandan	0	0	–
Sangatta Selatan	0	0	–
Rantau Pulung	0	0	–
Sangkulirang	0	0	–
Kaliorang	2	0	–
Sandaran	0	0	–
Kaubun	0	0	–
Karangan	0	0	–
Kutai Timur	5	2	2

Catatan/Note: ¹ Desa pada tabel ini termasuk Unit Permukiman Transmigrasi (UPT) yang masih dibina oleh kementerian terkait dan nagari di Provinsi Sumatera Barat/Villages in this table include Transmigration Settlement Unit which is still fostered by the relevant ministries and the nagari in the Province of Sumatera Barat

Sumber/Source: BPS, Pendataan Potensi Desa (Podes)/ BPS-Statistics Indonesia, Village Potential Data Collection

Tabel 4.1.11 Angka Partisipasi Murni (APM) dan Angka Partisipasi Kasar (APK) Menurut Jenjang Pendidikan di Kabupaten Kutai Timur, 2018 dan 2019
Net Participation Rates and Gross Participation Rates by Educational Level in Kutai Timur Regency, 2018 and 2019

Jenjang Pendidikan Educational Level	Angka Partisipasi Murni (APM) Net Participation Rates		Angka Partisipasi Kasar (APK) Gross Participation Rates	
	2018	2019	2018	2019
(1)	(2)	(3)	(4)	(5)
SD/MI Elementary School				
SMP/MTs Junior High School				
SMA/SMK/MA Senior High School				

Sumber/Source: BPS, Survei Sosial Ekonomi Nasional (Susenas)/BPS-Statistics Indonesia, National Socioeconomic Survey

Tabel
Table 4.1.12

Persentase Penduduk Berumur 15 Tahun ke Atas yang Melek Huruf Menurut Kelompok Umur di Kabupaten Kutai Timur 2018 dan 2019
Percentage of Literate People Aged 15 Years and Over by Age Group in Kutai Timur Regency, 2018 and 2019

Kelompok Umur <i>Age Group</i>	2018	2019
(1)	(2)	(3)
15–19		
20–24		
25–29		
30–34		
35–39		
40–44		
45–49		
50+		
Jumlah/Total		
15–24		
15–44		
15+		
45+		

Sumber/Source: BPS, Survei Sosial Ekonomi Nasional (Susenas)/BPS-Statistics Indonesia, National Socioeconomic Survey

4.2 KESEHATAN HEALTH

Tabel 4.2.1 **Jumlah Desa¹/Kelurahan Yang Memiliki Sarana Kesehatan Menurut Kecamatan di Kabupaten Kutai Timur, 2014–2019**
Number of Villages¹/Kelurahan Having Health Facilities by Subdistrict in Kutai Timur Regency, 2014–2019

Kecamatan Subdistrict	Rumah Sakit Hospital		
	2014	2018	2019
(1)	(2)	(3)	(4)
Muara Ancalong	0	0	–
Busang	0	0	–
Long Mesangat	0	0	–
Muara Wahau	0	0	–
Telen	0	0	–
Kongbeng	0	0	–
Muara Bengkal	0	0	–
Batu Ampar	0	0	–
Sangatta Utara	3	2	2
Bengalon	0	0	1
Teluk Pandan	0	0	–
Sangatta Selatan	0	0	–
Rantau Pulung	0	0	–
Sangkulirang	0	1	1
Kaliorang	0	0	–
Sandaran	0	0	–
Kaubun	0	0	–
Karangan	1	0	–
Kutai Timur	4	3	4

Lanjutan Tabel/*Continued Table* 4.2.1

Kecamatan <i>Subdistrict</i>	Rumah Sakit Bersalin <i>Maternity Hospital</i>		
	2014	2018	2019
(1)	(5)	(6)	(7)
Muara Ancalong	0	0	–
Busang	0	0	–
Long Mesangat	0	0	–
Muara Wahau	0	0	–
Telen	0	0	–
Kongbeng	0	0	–
Muara Bengkal	2	0	–
Batu Ampar	0	0	–
Sangatta Utara	1	1	2
Bengalon	0	0	–
Teluk Pandan	0	0	–
Sangatta Selatan	0	0	–
Rantau Pulung	0	0	–
Sangkulirang	0	0	–
Kaliorang	0	0	–
Sandaran	0	0	–
Kaubun	0	0	–
Karangan	0	0	–
Kutai Timur	3	1	2

Lanjutan Tabel/Continued Table 4.2.1

Kecamatan Subdistrict	Poliklinik Polyclinic		
	2014	2018	2019
(1)	(8)	(9)	(10)
Muara Ancalong	0	1	1
Busang	0	0	2
Long Mesangat	0	0	–
Muara Wahau	2	2	4
Telen	0	3	–
Kongbeng	1	1	2
Muara Bengkal	0	0	1
Batu Ampar	1	0	–
Sanggata Utara	4	1	4
Bengalon	1	0	1
Teluk Pandan	0	1	2
Sanggata Selatan	2	1	2
Rantau Pulung	0	0	–
Sangkulirang	1	5	3
Kaliorang	0	1	–
Sandaran	0	0	2
Kaubun	0	0	1
Karangan	2	0	1
Kutai Timur	14	16	26

Lanjutan Tabel/*Continued Table* 4.2.1

Kecamatan <i>Subdistrict</i>	Puskesmas <i>Public Health Center</i>		
	2014	2018	2019
(1)	(11)	(12)	(13)
Muara Ancalong	1	1	1
Busang	2	1	1
Long Mesangat	1	1	1
Muara Wahau	1	2	2
Telen	1	1	1
Kongbeng	1	1	1
Muara Bengkal	4	1	1
Batu Ampar	1	1	1
Sangatta Utara	2	2	2
Bengalon	4	2	2
Teluk Pandan	2	1	1
Sangatta Selatan	1	1	1
Rantau Pulung	1	1	1
Sangkulirang	1	1	1
Kaliorang	3	1	1
Sandaran	1	1	1
Kaubun	2	1	1
Karangan	1	1	1
Kutai Timur	30	21	21

Lanjutan Tabel/Continued Table 4.2.1

Kecamatan Subdistrict	Puskesmas Pembantu Subsidiary of Public Health Center		
	2014	2018	2019
(1)	(14)	(15)	(16)
Muara Ancalong	5	4	6
Busang	3	5	4
Long Mesangat	5	7	7
Muara Wahau	9	8	6
Telen	4	6	6
Kongbeng	7	7	7
Muara Bengkal	7	5	5
Batu Ampar	6	6	6
Sangatta Utara	1	2	1
Bengalon	6	8	6
Teluk Pandan	5	6	5
Sangatta Selatan	3	4	4
Rantau Pulung	7	7	7
Sangkulirang	12	15	15
Kaliorang	5	6	4
Sandaran	6	8	8
Kaubun	7	8	7
Karangan	5	6	6
Kutai Timur	103	118	110

Lanjutan Tabel/Continued Table 4.2.1

Kecamatan Subdistrict	Apotek Pharmacy		
	2014	2018	2019
(1)	(17)	(18)	(19)
Muara Ancalong	1	0	–
Busang	0	0	–
Long Mesangat	0	0	–
Muara Wahau	0	2	1
Telen	0	0	–
Kongbeng	0	1	1
Muara Bengkal	1	2	1
Batu Ampar	0	0	–
Sangatta Utara	3	3	4
Bengalon	2	2	2
Teluk Pandan	0	1	1
Sangatta Selatan	1	1	1
Rantau Pulung	0	0	–
Sangkulirang	1	1	1
Kaliorang	2	1	–
Sandaran	0	0	–
Kaubun	0	0	1
Karangan	0	0	–
Kutai Timur	11	14	13

Catatan/Note: ¹ Desa pada tabel ini termasuk Unit Permukiman Transmigrasi (UPT) yang masih dibina oleh kementerian terkait dan nagari di Provinsi Sumatera Barat/Villages in this table include Transmigration Settlement Unit which is still fostered by the relevant ministries and the nagari in the Province of Sumatera Barat

Sumber/Source: BPS, Pendataan Potensi Desa (Podes)/BPS-Statistics Indonesia, Village Potential Data Collecting

4.3 AGAMA DAN SOSIAL LAINNYA RELIGION AND OTHER SOCIAL AFFAIRS

Tabel 4.3.1 Persentase Penduduk Menurut Kecamatan dan Agama yang Dianut di Kabupaten Kutai Timur, 2019
Population by Subdistrict and Religion in Kutai Timur Regency, 2019

Kecamatan Subdistrict	Islam	Protestan Protestant	Katolik Catholic	Hindu	Budha Buddha	Lainnya Others
(1)	(2)	(3)	(4)	(5)	(6)	(7)
Muara Ancalong	90,47	8,32	1,17	0,04	-	0,00
Busang	33,87	58,28	7,83	-	-	0,02
Long Mesangat	71,52	15,72	8,58	4,18	-	0,00
Muara Wahau	72,66	22,68	84,94	0,67	0,27	0,04
Telen	64,1	40,47	13,27	0,4	0,01	0,01
Kongbeng	67,28	18,03	13,54	1,1	0,05	0,00
Muara Bengkal	96,74	1,36	1,8	0,08	0,01	0,01
Batu Ampar	90,72	2,76	6,28	0,17	0,04	0,03
Sanggata Utara	80,75	14,75	4,21	0,23	0,06	0,01
Bengalon	84,68	8,65	6,6	0,04	0,03	0,00
Teluk Pandan	96,52	3,05	0,36	0,06	0,02	0,00
Sanggata Selatan	92,83	5,39	1,77	0,01	0,01	0,00
Rantau Pulung	87,34	3,11	9,13	0,42	-	0,00
Sangkulirang	87,96	4,09	7,83	0,06	0,05	0,01
Kaliorang	74,77	2,94	17,56	4,7	0,03	0,00
Sandaran	85,44	6,65	7,88	0,03	-	0,00
Kaubun	63,63	3,00	28,11	5,22	0,03	0,00
Karangan	82,34	5,51	12,07	0,07	0,01	0,00
Kutai Timur	79,09	12,49	12,94	0,97	0,03	0,01

Sumber/Source: Kementerian Agama Kabupaten Kutai Timur

Tabel
Table 4.3.2**Jumlah Tempat Peribadatan Menurut Kecamatan di
Kabupaten Kutai Timur, 2019**
*Number of Places of Worship by Subdistrict in Kutai Timur
Regency, 2019*

Kecamatan Subdistrict	Masjid Mosque	Mushola Pray Room	Gereja Protestan Protestant Church	Gereja Katholik Catholic Church	Pura Temple	Vihara
(1)	(2)	(3)	(4)	(5)	(6)	(7)
Muara Ancalong	9	8	8	4	-	-
Busang	4	4	9	4	-	-
Long Mesangat	14	10	19	2	-	-
Muara Wahau	28	48	24	9	-	-
Telen	5	1	9	2	-	-
Kongbeng	32	39	20	3	4	-
Muara Bengkal	7	8	1	-	-	-
Batu Ampar	12	5	5	3	4	-
Sangatta Utara	70	65	34	5	2	1
Bengalon	55	37	28	4	-	-
Teluk Pandan	44	19	5	-	-	-
Sangatta Selatan	36	12	8	3	-	-
Rantau Pulung	18	30	8	3	1	-
Sangkulirang	18	7	5	1	-	-
Kaliorang	25	20	5	3	5	-
Sandaran	18	8	3	2	-	-
Kaubun	26	30	5	3	6	-
Karangan	24	18	3	4	-	-
Kutai Timur	445	369	199	55	22	1

Sumber/Source: Kementerian Agama Kabupaten Kutai Timur

Tabel 4.3.3 **Jumlah Desa¹/Kelurahan yang Mengalami Bencana Alam² Menurut Kecamatan di Kabupaten Kutai Timur, 2011–2018**
Table 4.3.3 **Number of Villages¹/Kelurahan that Had Natural Disaster² by Subdistrict in Kutai Timur Regency, 2011–2018**

Kecamatan Subdistrict	Banjir/Flood		
	2011	2014	2018
(1)	(2)	(3)	(4)
Muara Ancalong	0	1	8
Busang	0	3	5
Long Mesangat	1	3	5
Muara Wahau	1	0	5
Telen	0	0	7
Kongbeng	0	0	0
Muara Bengkal	7	7	7
Batu Ampar	3	1	3
Sangatta Utara	1	4	3
Bengalon	4	3	7
Teluk Pandan	3	3	4
Sangatta Selatan	2	4	3
Rantau Pulung	5	6	4
Sangkulirang	0	0	0
Kaliorang	1	1	0
Sandaran	0	2	0
Kaubun	1	0	1
Karangan	0	5	6
Kutai Timur	29	43	68

Lanjutan Tabel/*Continued Table* 4.3.3

Kecamatan Subdistrict	Gempa Bumi/ <i>Earthquake</i>		
	2011	2014	2018
(1)	(5)	(6)	(7)
Muara Ancalong	0	0	0
Busang	0	0	0
Long Mesangat	0	0	0
Muara Wahau	0	0	0
Telen	0	0	0
Kongbeng	0	0	0
Muara Bengkal	0	0	0
Batu Ampar	0	0	0
Sangatta Utara	0	0	0
Bengalon	0	0	0
Teluk Pandan	0	0	0
Sangatta Selatan	0	0	0
Rantau Pulung	0	0	0
Sangkulirang	0	0	0
Kaliorang	0	0	0
Sandaran	0	0	0
Kaubun	0	0	0
Karangan	0	0	0
Kutai Timur	0	0	0

Lanjutan Tabel/Continued Table 4.3.3

Kecamatan Subdistrict	Tanah Longsor/Landslide		
	2011	2014	2018
(1)	(8)	(9)	(10)
Muara Ancalong	0	1	0
Busang	0	0	1
Long Mesangat	1	1	1
Muara Wahau	0	0	0
Telen	0	0	0
Kongbeng	0	0	0
Muara Bengkal	2	0	2
Batu Ampar	0	0	1
Sangatta Utara	0	2	1
Bengalon	0	0	0
Teluk Pandan	0	0	0
Sangatta Selatan	0	1	0
Rantau Pulung	0	0	0
Sangkulirang	0	0	0
Kaliorang	0	0	1
Sandaran	0	0	0
Kaubun	0	0	0
Karangan	0	0	0
Kutai Timur	3	5	7

Catatan/Note: ¹ Desa pada tabel ini termasuk Unit Permukiman Transmigrasi (UPT) yang masih dibina oleh kementerian terkait dan nagari di Provinsi Sumatera Barat/Villages in this table are included in Transmigration Settlement Unit which is still fostered by the relevant ministries and the nagari in the Province of Sumatera Barat

² Terjadi dalam tiga tahun terakhir sampai dengan saat pencacahan/Occured during the last three years by the time of enumeration

Sumber/Source: BPS, Pendataan Potensi Desa (Podes)/BPS-Statistics Indonesia, Village Potential Data Collecting

4.4 KEMISKINAN POVERTY

Tabel 4.4.1 **Garis Kemiskinan, Jumlah, dan Persentase Penduduk Miskin di Kabupaten Kutai Timur, 2012–2019**
Table **Poverty Line, Number, and Percentage of Poor People in Kutai Timur Regency, 2012–2019**

Tahun Year	Garis Kemiskinan (rupiah/kapita/bulan) Poverty Line (rupiah/capita/month)	Jumlah Penduduk Miskin (ribu) Number of Poor People (thousand)	Persentase Penduduk Miskin Percentage of Poor People
(1)	(2)	(3)	(4)
2012	364 353	25 200	8,77
2013	397 482	27 200	9,06
2014	408 224	28 300	9,10
2015	431 328	29 570	9,31
2016	470 228	30 170	9,16
2017	512 345	31 950	9,20
2018	543 442	33 020	9,22
2019	569 449	35 310	9,48

Sumber/Source: .BPS, Survei Sosial Ekonomi Nasional Maret/BPS-Statistics Indonesia, March National Socioeconomic Survey


Tabel 4.4.2 **Indeks Kedalaman Kemiskinan dan Indeks Keparahan Kemiskinan di Kabupaten Kutai Timur, 2012–2019**
Poverty Gap Index and Poverty Severity Index in Kutai Timur Regency, 2012–2019

Tahun Year	Indeks Kedalaman Kemiskinan Poverty Gap Index	Indeks Keparahan Kemiskinan Poverty Severity Index
(1)	(2)	(3)
2012	0,32	0,21
2013	0,33	0,21
2014	0,33	0,22
2015	0,35	0,21
2016	0,34	0,23
2017	0,32	0,24
2018	0,35	0,24
2019	0,36	0,23

Sumber/Source: .BPS, Survei Sosial Ekonomi Nasional Maret/BPS-Statistics Indonesia, March National Socioeconomic Survey

05

**PERTANIAN, KEHUTANAN, PETERNAKAN,
DAN PERIKANAN
AGRICULTURE, FORESTRY, LIVESTOCK,
AND FISHERY**



PENJELASAN TEKNIS

1. Lahan sawah adalah lahan pertanian yang berpetak-petak dan dibatasi oleh pematang (galangan), saluran untuk menahan/ menyalurkan air, yang biasanya ditanami padi sawah tanpa memandang dari mana diperoleh atau status lahan tersebut. Lahan yang dimaksud termasuk lahan yang terdaftar di Pajak Bumi Bangunan, luran Pembangunan Daerah, lahan bengkok, lahan serobotan, lahan rawa yang ditanami padi dan lahan bekas tanaman tahunan yang telah dijadikan sawah, baik yang ditanami padi, palawija atau tanaman semusim lainnya.
2. Tegak/Kebun adalah lahan pertanian bukan sawah (lahan kering) yang ditanami tanaman semusim atau tahunan dan terpisah dengan halaman sekitar rumah serta penggunaannya tidak berpindah pindah.
3. Ladang/Huma adalah lahan pertanian bukan sawah (lahan kering) yang biasanya ditanami tanaman semusim dan penggunaannya hanya semusim atau dua musim, kemudian akan ditinggalkan bila sudah tidak subur lagi (berpindah-pindah). Kemungkinan lahan ini beberapa tahun kemudian akan dikerjakan kembali jika sudah subur.

TECHNICAL NOTES

1. *Wetland is agricultural land that separated by small dykes to resist water, where the main crop is usually wetland paddy without considering where it is got from or the status of the land. It includes the land that is registered at land income tax Agency, regional development contribution, 'bengkok' land, illegal ownership, swamps for rice cultivation, and annual crop land mark that has been used as rice field, which are both planted with paddy, secondary crops or the other seasonal crops.*
2. *Dry field/Garden is an dryland (unirrigated land) which is planted with seasonal or annual crops and separately from the yard around the house without shifting*
3. *Unirrigated agricultural field / Shifting cultivation land is dryland (unirrigated land) that usually is cultivated for seasonal crops and utilized only for one or two seasons, then it will be left when it is not fertile (shifting). Maybe, this land will be used again in a few years if it has been fertile.*
4. *Temporarily unused land is land that is regularly used but temporarily (more than a year but less or equal than two years) is unused, it includes wetland that is not cultivated more than two years.*
5. *The main food crops data collected*

4. Lahan yang sementara tidak diusahakan adalah lahan yang biasanya diusahakan tetapi untuk sementara (lebih dari 1 (satu) tahun tetapi kurang dari atau sama dengan 2 (dua) tahun) tidak diusahakan, termasuk lahan sawah yang tidak diusahakan selama lebih dari 2 (dua) tahun.
 5. Data pokok tanaman pangan yang dikumpulkan adalah luas panen. Pengumpulan data luas panen dilakukan setiap bulan dengan pendekatan area kecamatan di seluruh wilayah Kutai Timur.
 6. Tanaman sayuran dan buah-buahan semusim
 Tanaman sayuran semusim adalah tanaman sumber vitamin, garam mineral dan lain-lain yang dikonsumsi dari bagian tanaman yang berupa daun, bunga, buah, dan umbinya, yang berumur kurang dari satu tahun.
 Tanaman buah-buahan semusim adalah tanaman sumber vitamin, garam mineral, dan lain-lain yang dikonsumsi dari bagian tanaman yang berupa buah, berumur kurang dari satu tahun, tidak berbentuk pohon/rumpun tetapi menjalar dan berbatang lunak.
 7. Tanaman biofarmaka adalah tanaman yang bermanfaat untuk obat-obatan, kosmetik, dan kesehatan yang dikonsumsi atau digunakan dari bagian-bagian tanaman seperti daun, batang, buah, umbi (rimpang) ataupun akar.
- consists of harvested. The harvested area data is collected every month using sub district area approach in all subdistrict in Kutai Timur.*
6. *Seasonal vegetable and fruit plants*
Seasonal vegetable plants are plants which are the sources of vitamin, mineral salt, etc, consumed from the part of the plant in the form of leaf, flower, fruit, and root with the age of less than one year.
Seasonal fruit plants are plants which are the sources of vitamin, mineral salt, etc, consumed from the part of the plant in the form of fruits. These plants are creeps with the age of less than one year.
 7. *Annual fruit and vegetable plants*
Annual fruit plants are plants which are the sources of vitamin, contained mineral salt, etc, consumed from the part of plant in the form of fruit and more than one year of age.
Annual vegetable plants are plants which are the sources of vitamin, contained mineral salt, etc, consumed from the part of the plant in the form of vegetable and more than one year of age.
 8. *Medicinal plants are plants which are useful for medicine. It is consumed from part of the plant such as leaf, flower, fruit, tuber, and root.*
 9. *Ornamental plants are plants which have a beauty value, either in shape, colour of leaf or crown of flower, and they are often used as a yard decorator.*

- 8.. Tanaman buah-buahan dan sayuran tahunan
 Tanaman buah-buahan tahunan adalah tanaman sumber vitamin, garam mineral, dan lain-lain yang dikonsumsi dari bagian tanaman yang berupa buah dan merupakan tanaman tahunan.
 Tanaman sayuran tahunan adalah tanaman sumber vitamin, garam mineral, dan lain-lain yang dikonsumsi dari bagian tanaman yang berupa daun dan atau buah yang berumur lebih dari satu tahun.
8. Tanaman biofarmaka adalah tanaman yang bermanfaat untuk obat-obatan, kosmetik, dan kesehatan yang dikonsumsi atau digunakan dari bagian-bagian tanaman seperti daun, batang, buah, umbi (rimpang) ataupun akar.
9. Tanaman hias adalah tanaman yang mempunyai nilai keindahan baik bentuk, warna daun, tajuk maupun bunganya, sering digunakan untuk penghias pekarangan dan lain sebagainya.
10. Luas panen tanaman hortikultura adalah luas tanaman sayuran, buah-buahan, biofarmaka, dan tanaman hias yang diambil hasilnya/dipanen pada periode pelaporan.
10. *Harvested area of horticulture is area which vegetable, fruit, medicinal and ornamental plant of crop harvested during the period of report.*
11. *Harvested area of vegetables is area of entirely plant harvested/ demolished and plant harvested several times/undemolished. Entirely plants harvested/ demolished are plants usually harvested once and demolished to be substituted by other plants, consisting of: shallots, garlic, leeks, potato, cabbage, cauli flower, mustard green, carrots, chinese radish, and red kidney beans. Plants harvested several times/ undemolished are plants usually harvested more than once and demolished in the case that the last harvest was economically not profitable. They consist of : yard long beans, chili, small chili, mushroom, tomatoes, egg plant, french beans, cucumber, pumpkin/ chajota, swamp cabbage, spinach, melon, watermelon, and blewah .*
12. *Horticulture production is the standard production quantity form of vegetable, fruit, medicinal and ornamental plant based on harvested area/the number of production plants reported monthly/quarterly.*
13. *Data on estates are secondary data obtained from Plantation Agency of Kutai Timur.*

11. Luas panen untuk tanaman sayuran adalah luas tanaman yang dipanen sekaligus/habis/dibongkar dan luas tanaman yang dipanen berkali-kali (lebih dari satu kali)/belum habis. Tanaman yang dipanen sekaligus/habis/dibongkar adalah tanaman yang sehabis panen langsung dibongkar/dicabut, terdiri dari bawang merah, bawang putih, bawang daun, kentang, kol/kubis, kembang kol, petsai/sawi, wortel, lobak, dan kacang merah. Tanaman yang dipanen berkali-kali (lebih dari satu kali)/belum habis adalah tanaman yang pemanenannya lebih dari satu kali dan biasanya dibongkar apabila panen terakhir sudah tidak memadai lagi, terdiri dari: kacang panjang, cabe besar, cabe rawit, jamur, tomat, terung, buncis, ketimun, labu siam, kangkung, bayam, melon, semangka, dan blewah.
12. Produksi hortikultura adalah hasil menurut bentuk produk dari setiap tanaman sayuran, buah-buahan, biofarmaka dan tanaman hias yang diambil berdasarkan luas yang dipanen/tanaman yang menghasilkan pada bulan/triwulan laporan.
13. Data perkebunan merupakan data sekunder yang bersumber dari Dinas Perkebunan Kabupaten Kutai Timur.
14. Data populasi ternak bersumber dari Dinas Pertanian.
14. *Data of domestic livestock population are obtain from the Livestock Agency.*
15. *Fishery Statistics are secondary data obtained from Marine and Fishery Agency. Fishery statistics are categorized into capture fisheries and aquaculture. Capture fisheries are further classified into marine capture fisheries and inland open water capture fisheries. Aquaculture are further classified into several types of culture: marine culture, brackish water pond, fresh water pond, cage, floating net, and fish breeding in paddy fields.*
16. *A capture fishery household is a household conducting activities in catching fishes/other aquatic animals/aquatic plants, for which the products are wholly or partly to be sold.*
17. *An aquaculture fishery household is a household conducting activities in culturing fishes/other aquatic animals/aquatic plants, for which the products are wholly or partly to be sold. different types of parameters.*

15. Data statistik perikanan merupakan data sekunder yang bersumber dari Dinas Kelautan dan Perikanan. Statistik perikanan dibedakan atas data Perikanan Tangkap dan Perikanan Budidaya. Perikanan Tangkap diklasifikasikan atas penangkapan ikan di laut dan penangkapan ikan di perairan umum. Perikanan Budidaya diklasifikasikan atas jenis budidaya yaitu budidaya laut, tambak, kolam, karamba, jaring apung, dan sawah.
16. Rumah Tangga Perikanan Tangkap adalah rumah tangga yang melakukan kegiatan penangkapan ikan/binatang air lainnya/tanaman air dengan tujuan sebagian/seluruh hasilnya untuk dijual.
17. Rumah Tangga Perikanan Budidaya adalah rumah tangga yang melakukan kegiatan budidaya ikan/binatang air lainnya/tanaman air dengan tujuan sebagian/seluruh hasilnya untuk dijual.

Gambar 5.1 **Luas Daerah menurut Kecamatan (%), 2019**
Figures **Area of Subdistrict (%), 2019**



Sumber/Source : Berdasarkan Peraturan Menteri Dalam Negeri No. 66 Tahun 2011 tanggal 28 Desember 2011
Based on Minister Of Home Affairs Regulation No 66/2011, December 28,2011

Gambar 5.2 ...
Figures ...



Sumber/Source :

**5.1 HORTIKULTURA
HORTICULTURE**

Tabel 5.1.1 Luas Panen Tanaman Sayuran Menurut Kecamatan dan Jenis Tanaman di Kabupaten Kutai Timur (ha), 2018 dan 2019
Harvested Area of Vegetables by Subdistrict and Kind of Plant in Kutai Timur Regency (ha), 2018 and 2019

Kecamatan Subdistrict	Bawang Merah/Shallot		Cabai/Chili	
	2018	2019	2018	2019
(1)	(2)	(3)	(4)	(5)
Muara Ancalong	-	-	5	7
Busang	-	-	6	6
Long Mesangat	-	-	4	2
Muara Wahau	-	-	4	4
Telen	-	-	4	2
Kongbeng	-	-	12	6
Muara Bengkal	-	-	3	5
Batu Ampar	-	-	8	5
Sangatta Utara	-	-	27	13
Bengalon	-	-	17	16
Teluk Pandan	-	-	97	28
Sangatta Selatan	-	-	22	47
Rantau Pulung	-	-	7	12
Sangkulirang	-	-	9	5
Kaliorang	1	-	7	14
Sandaran	-	-	3	2
Kaubun	-	-	10	9
Karangan	-	-	5	-
Kutai Timur	1	-	245	183

Lanjutan Tabel/*Continued Table* 5.1.1

Kecamatan Subdistrict	Kentang/Potato		Kubis/Cabbage	
	2018	2019	2018	2019
(1)	(6)	(7)	(8)	(9)
Muara Ancalong	-	-	-	-
Busang	-	-	-	-
Long Mesangat	-	-	-	-
Muara Wahau	-	-	-	-
Telen	-	-	-	-
Kongbeng	-	-	-	-
Muara Bengkal	-	-	-	-
Batu Ampar	-	-	-	-
Sangatta Utara	-	-	-	-
Bengalon	-	-	-	-
Teluk Pandan	-	-	-	-
Sangatta Selatan	-	-	-	-
Rantau Pulung	-	-	-	-
Sangkulirang	-	-	-	-
Kaliorang	-	-	-	-
Sandaran	-	-	-	-
Kaubun	-	-	-	-
Karangan	-	-	-	-
Kutai Timur	-	-	-	-

Lanjutan Tabel/Continued Table 5.1.1

Kecamatan Subdistrict	Petsai Chinese Cabbage		Lainnya	
	2018	2019	2018	2019
(1)	(10)	(11)	(12)	(13)
Muara Ancalong	-	-	27	43
Busang	-	-	42	27
Long Mesangat	11	10	33	25
Muara Wahau	11	10	36	30
Telen	4	10	22	18
Kongbeng	14	11	55	54
Muara Bengkal	10	8	34	9
Batu Ampar	-	-	45	47
Sangatta Utara	8	11	116	83
Bengalon	17	11	36	55
Teluk Pandan	46	30	228	533
Sangatta Selatan	17	30	71	156
Rantau Pulung	11	6	27	51
Sangkulirang	-	-	48	43
Kaliorang	11	12	33	29
Sandaran	-	-	19	23
Kaubun	8	11	38	37
Karangan	-	-	27	24
Kutai Timur	168	160	910	1 287

Catatan/Note: ...

Sumber/Source: BPS, Statistik Pertanian Hortikultura SPH-SBS/BPS-Statistics Indonesia, Agricultural Statistic for Horticulture SPH-SBS

Tabel
Table 5.1.2

Produksi Tanaman Sayuran Menurut Kecamatan dan Jenis Tanaman di Kabupaten Kutai Timur (kwintal), 2018 dan 2019

Production of Vegetables by Subdistrict and Kind of Plant in

Kecamatan Subdistrict	Bawang Merah/Shallot		Cabai/Chili	
	2018	2019	2018	2019
(1)	(2)	(3)	(4)	(5)
Muara Ancalong	-	-	176	80
Busang	-	-	390	182
Long Mesangat	-	-	-	-
Muara Wahau	-	-	-	-
Telen	-	-	-	-
Kongbeng	-	-	278	204
Muara Bengkal	-	-	37	239
Batu Ampar	-	-	212	-
Sangatta Utara	-	-	400	420
Bengalon	-	-	290	143
Teluk Pandan	-	-	959	561
Sangatta Selatan	-	-	521	855
Rantau Pulung	-	-	-	501
Sangkulirang	-	-	153	133
Kaliorang	2	-	159	299
Sandaran	-	-	-	-
Kaubun	-	-	26	157
Karangan	-	-	-	-
Kutai Timur	2	-	3 601	3 774

Lanjutan Tabel/Continued Table 5.1.2

Kecamatan Subdistrict	Kentang/Potato		Kubis/Cabbage	
	2018	2019	2018	2019
(1)	(6)	(7)	(8)	(9)
Muara Ancalong	-	-	-	-
Busang	-	-	-	-
Long Mesangat	-	-	-	-
Muara Wahau	-	-	-	-
Telen	-	-	-	-
Kongbeng	-	-	-	-
Muara Bengkal	-	-	-	-
Batu Ampar	-	-	-	-
Sanggata Utara	-	-	-	-
Bengalon	-	-	-	-
Teluk Pandan	-	-	-	-
Sanggata Selatan	-	-	-	-
Rantau Pulung	-	-	-	-
Sangkulirang	-	-	-	-
Kaliorang	-	-	-	-
Sandaran	-	-	-	-
Kaubun	-	-	-	-
Karangan	-	-	-	-
Kutai Timur	-	-	-	-

Lanjutan Tabel/*Continued Table* 5.1.2

Kecamatan Subdistrict	Petai Chinese Cabbage		Tomat/Tomato		Bawang Putih/Garlic	
	2018	2019	2018	2019	2018	2019
(1)	(10)	(11)	(12)	(13)	(14)	(15)
Muara Ancalong	-	-	-	247	-	-
Busang	-	-	322	197	-	-
Long Mesangat	119	198	-	-	-	-
Muara Wahau	53	200	-	-	-	-
Telen	30	233	-	-	-	-
Kongbeng	90	145	200	318	-	-
Muara Bengkal	19	158	-	-	-	-
Batu Ampar	-	-	-	-	-	-
Sanggata Utara	142	225	520	1 051	-	-
Bengalon	309	210	124	515	-	-
Teluk Pandan	920	565	1 880	770	-	-
Sanggata Selatan	286	502	540	1 310	-	-
Rantau Pulung	202	142	-	297	-	-
Sangkulirang	-	-	537	329	-	-
Kaliorang	196	226	-	67	-	-
Sandaran	-	-	-	-	-	-
Kaubun	142	196	-	55	-	-
Karangan	-	-	100	-	-	-
Kutai Timur	2 508	3 000	4 223	5 156	-	-

Catatan/Note: ...

Sumber/Source: BPS, Statistik Pertanian Hortikultura SPH-SBS/BPS-Statistics Indonesia, Agricultural Statistic for Horticulture SPH-SBS

Tabel
Table 5.1.3

Luas Panen Tanaman Sayuran dan Buah-buahan Semusim Menurut Jenis Tanaman di Kabupaten Kutai Timur (ha), 2016–2019
Harvested Area of Seasonal Vegetables and Fruits by Kind of Plant in Kutai Timur Regency (ha), 2016–2019

Jenis Tanaman <i>Kind of Plants</i>	2016	2017	2018	2019
(1)	(2)	(3)	(4)	(5)
Bawang Daun/ Scallion	12	26
Bawang Merah/ Shallots	1	-
Bawang Putih/ Garlic	-	-
Bayam/ Spinach	193	165
Blewah/ Blewah	23	9
Buncis/ string bean	35	47
Cabai Besar/ Chili/Big chili	113	69
Cabai Rawit/ Chili/Cayenne Pepper	132	114
Jamur/ Mushrooms	306	426
Kacang Merah/ Red Beans	-	-
Kacang Panjang/ Long Beans	162	126
Kangkung/ Water Spinach	211	212
Kembang Kol/ Cauliflower	3	7

Sumber/Source: BPS, Statistik Pertanian Hortikultura SPH-SBS/BPS-Statistics Indonesia, Agricultural Statistic for Horticulture SPH-SBS

Tabel 5.1.4 **Produksi Tanaman Sayuran dan Buah-buahan Semusim Menurut Jenis Tanaman di Kabupaten Kutai Timur(ton), 2016–2019**
Production of Seasonal Vegetables and Fruits by Kind of Plant in Kutai Timur Regency (ha), 2016–2019

Jenis Tanaman <i>Kind of Plants</i>	2016	2017	2018	2019
(1)	(2)	(3)	(4)	(5)
Kentang/ Potato	-	-
Ketimun/ Cucumber	118	100
Kubis/ Cabbage	-	-
Labu Siam/ Chayote	2	3
Lobak/ Radish	-	-
Melon/ Melon	9	12
Paprika/ Bell Pepper	-	-
Petsai/Sawi/ Chinese Cabbage/ mustard green	168	160
Semangka/ Water Melon	38	44
Stroberi/ Strawberry	-	-
Terung/ Eggplant	110	92
Tomat/ Tomato	87	83
Wortel/ Carrot	-	-

Sumber/Source: BPS, Statistik Pertanian Hortikultura SPH-SBS/BPS-Statistics Indonesia, Agricultural Statistic for Horticulture SPH-SBS

Tabel
Table 5.1.5

Luas Panen Tanaman Biofarmaka Menurut Kecamatan dan Jenis Tanaman di Kabupaten Kutai Timur (m²), 2018 dan 2019
Harvested Area of Medicinal Plants by Subdistrict and Kind of Plant in Kutai Timur Regency (m²), 2018 and 2019

Kecamatan Subdistrict	Jahe/Ginger		Laos/Lengkuas/Galanga	
	2018	2019	2018	2019
(1)	(2)	(3)	(4)	(5)
Muara Ancalong	-	2	14	130
Busang	25	75	40	150
Long Mesangat	-	-	-	-
Muara Wahau	-	-	-	-
Telen	-	-	-	-
Kongbeng	8	27	9	30
Muara Bengkal	2	-	2	-
Batu Ampar	8	35	9	45
Sanggata Utara	45	25	5	50
Bengalon	-	-	-	-
Teluk Pandan	-	-	-	-
Sanggata Selatan	8	30	10	30
Rantau Pulung	7	35	10	35
Sangkulirang	-	-	-	-
Kaliorang	-	-	-	-
Sandaran	-	-	-	-
Kaubun	-	-	-	-
Karangan	-	-	-	-
Kutai Timur	103	229	99	470

Lanjutan Tabel/*Continued Table* 5.1.5

Kecamatan Subdistrict	Kencur/ <i>East Indian Galangal</i>		Kunyit/ <i>Turmeric</i>	
	2018	2019	2018	2019
(1)	(6)	(7)	(8)	(9)
Muara Ancalong	5	25	9	41
Busang	13	60	14	55
Long Mesangat	-	-	-	-
Muara Wahau	-	-	-	-
Telen	-	-	-	-
Kongbeng	-	-	4	12
Muara Bengkal	1	-	4	-
Batu Ampar	4	25	4	30
Sanggata Utara	17	55	17	15
Bengalon	-	-	-	-
Teluk Pandan	-	-	-	-
Sanggata Selatan	-	-	4	1
Rantau Pulung	4	30	4	25
Sangkulirang	-	-	-	-
Kaliorang	-	-	-	-
Sandaran	-	-	-	-
Kaubun	-	-	-	-
Karangan	-	-	-	-
Kutai Timur	44	195	60	179

Sumber/*Source*: BPS, Statistik Pertanian Hortikultura SPH-TBF/BPS-Statistics Indonesia, *Agricultural Statistic for Horticulture SPH-TBF*

Tabel
Table 5.1.6

Produksi Tanaman Biofarmaka Menurut Kecamatan dan Jenis Tanaman di Kabupaten Kutai Timur (kg), 2018 and 2019

Production of Medicinal Plants by Subdistrict and Kind of Plant in Kutai Timur Regency (kg), 2018 and 2019

Kecamatan Subdistrict	Jahe/Ginger		Laos/Lengkuas/Galanga	
	2018	2019	2018	2019
(1)	(2)	(3)	(4)	(5)
Muara Ancalong	-	4	103	215
Busang	80	130	142	550
Long Mesangat	-	-	-	-
Muara Wahau	-	-	-	-
Telen	-	-	-	-
Kongbeng	48	41	63	135
Muara Bengkal	12	-	14	-
Batu Ampar	30	55	35	210
Sangatta Utara	185	60	35	150
Bengalon	-	-	-	-
Teluk Pandan	-	-	-	-
Sangatta Selatan	48	45	70	150
Rantau Pulung	42	55	70	130
Sangkulirang	-	-	-	-
Kaliorang	-	-	-	-
Sandaran	-	-	-	-
Kaubun	-	-	-	-
Karangan	-	-	-	-
Kutai Timur	445	390	532	1 540

Lanjutan Tabel/*Continued Table 5.1.6*

Kecamatan Subdistrict	Kencur/ <i>East Indian Galangal</i>		Kunyit/ <i>Turmeric</i>	
	2018	2019	2018	2019
(1)	(6)	(7)	(8)	(9)
Muara Ancalong	20	30	45	77
Busang	22	70	30	82
Long Mesangat	-	-	-	-
Muara Wahau	-	-	-	-
Telen	-	-	-	-
Kongbeng	-	-	20	19
Muara Bengkal	4	-	20	-
Batu Ampar	16	32	20	47
Sangatta Utara	63	60	80	35
Bengalon	-	-	-	-
Teluk Pandan	-	-	-	-
Sangatta Selatan	-	-	20	2
Rantau Pulung	16	35	20	38
Sangkulirang	-	-	-	-
Kaliorang	-	-	-	-
Sandaran	-	-	-	-
Kaubun	-	-	-	-
Karangan	-	-	-	-
Kutai Timur	141	227	255	300

Catatan/*Note*: ...Sumber/*Source*: BPS, Statistik Pertanian Hortikultura SPH-TBF/BPS-*Statistics Indonesia, Agricultural Statistic for Horticulture SPH-TBF*

Tabel
Table 5.1.7

Luas Panen Tanaman Biofarmaka Menurut Jenis Tanaman di Kabupaten Kutai Timur (m²), 2016–2019
Harvested Area of Medicinal Plants by Kind of Plant in Kutai Timur Regency (m²), 2016–2019

Jenis Tanaman Kind of Plants	2016	2017	2018	2019
(1)	(2)	(3)	(4)	(5)
Dlingo/Dringo/ Calamus	1	16
Jahe/ Ginger	103	229
Kapulaga/ Java Cardamom	1	34
Keji Beling/ Verbenaceae	2	27
Kencur/ East Indian Galangal	44	195
Kunyit/ Turmeric	60	179
Laos/Lengkuas/ Galanga	99	470
Lempuyang/ Zingiber Aromaticum	1	49
Lidah Buaya/ Aloe vera	7	22
Mahkota Dewa/ Phaleria Macrocarpa	15	69
Mengkudu/Pace/ Indian Mulberry	16	84
Sambiloto/ King of Bitter	3	17
Temuireng/ Black Turmeric	9	111
Temukunci/ Chinese Keys	18	52
Temulawak/ Java Turmeric	35	148

Sumber/Source: BPS, Statistik Pertanian Hortikultura SPH-TBF/BPS-Statistics Indonesia, Agricultural Statistic for Horticulture SPH-TBF

Tabel 5.1.8 **Produksi Tanaman Biofarmaka Menurut Jenis Tanaman di Kabupaten Kutai Timur (kg), 2016–2019**
Table 5.1.8 **Production of Medicinal Plants by Kind of Plant in Kutai Timur Regency (kg), 2016–2019**

Jenis Tanaman Kind of Plants	2016	2017	2018	2019
(1)	(2)	(3)	(4)	(5)
Dlingo/Dringo/ Calamus	4	26
Jahe/ Ginger	445	390
Kapulaga/ Java Cardamom	2	35
Keji Beling/ Verbenaceae	6	34
Kencur/ East Indian Galangal	141	227
Kunyit/ Turmeric	255	300
Laos/Lengkuas/ Galanga	532	1 540
Lempuyang/ Zingiber Aromaticum	4	56
Lidah Buaya/ Aloe vera	87	95
Mahkota Dewa/ Phaleria Macrocarpa	188	836
Mengkudu/Pace/ Indian Mulberry	306	243
Sambiloto/ King of Bitter	7	17
Temuireng/ Black Turmeric	35	156
Temukunci/ Chinese Keys	42	73
Temulawak/ Java Turmeric	85	244

Catatan/Note: ...

Sumber/Source: BPS, Statistik Pertanian Hortikultura SPH-TBF/BPS-Statistics Indonesia, Agricultural Statistic for Horticulture SPH-TBF

Tabel 5.1.9 **Luas Panen Tanaman Hias Menurut Kecamatan dan Jenis Tanaman di Kabupaten Kutai Timur (m²), 2018 and 2019**
Harvested Area of Ornamental Plants by Subdistrict and Kind of Plant in Kutai Timur Regency (m²), 2018 and 2019

Kecamatan Subdistrict	Anggrek/ <i>Orchid</i>		Krisan/ <i>Chrysantemum</i>	
	2018	2019	2018	2019
(1)	(2)	(3)	(4)	(5)
Muara Ancalong	-	-	-	-
Busang	-	-	-	-
Long Mesangat	-	-	-	-
Muara Wahau	-	-	-	-
Telen	-	-	-	-
Kongbeng	5	41	-	-
Muara Bengkal	-	-	1	-
Batu Ampar	-	-	-	-
Sanggatta Utara	14	30	14	21
Bengalon	-	-	-	-
Teluk Pandan	-	-	-	-
Sanggatta Selatan	-	-	-	-
Rantau Pulung	-	-	-	-
Sangkulirang	-	-	-	-
Kaliorang	-	-	-	-
Sandaran	-	-	-	-
Kaubun	-	-	-	-
Karangan	-	-	-	-
Kutai Timur	19	71	15	21

Lanjutan Tabel/*Continued Table* 5.1.9

Kecamatan <i>Subdistrict</i>	Mawar/Rose		Sedap Malam/Tuberose	
	2018	2019	2018	2019
(1)	(6)	(7)	(8)	(9)
Muara Ancalong	-	-	-	-
Busang	-	-	-	-
Long Mesangat	-	-	-	-
Muara Wahau	-	-	-	-
Telen	-	-	-	-
Kongbeng	4	46	-	-
Muara Bengkal	1	-	2	-
Batu Ampar	-	-	-	-
Sangatta Utara	20	-	4	10
Bengalon	-	-	-	-
Teluk Pandan	-	-	-	-
Sangatta Selatan	-	-	-	-
Rantau Pulung	-	-	-	-
Sangkulirang	-	-	-	-
Kaliorang	-	-	-	-
Sandaran	-	-	-	-
Kaubun	-	-	-	-
Karangan	-	-	-	-
Kutai Timur	25	46	6	10

Sumber/*Source*: BPS, Statistik Pertanian Hortikultura SPH-TH/BPS-Statistics Indonesia, *Agricultural Statistik for Horticulture SPH-TH*

Tabel
Table 5.1.10

Produksi Tanaman Hias Menurut Kecamatan dan Jenis Tanaman di Kabupaten Kutai Timur (tangkai), 2018 and 2019

Production of Ornamental Plants by Subdistrict and Kind of Plant in Kutai Timur Regency (stalks), 2018 and 2019

Kecamatan Subdistrict	Anggrek/ <i>Orchid</i>		Krisan/ <i>Chrysantemum</i>	
	2018	2019	2018	2019
(1)	(2)	(3)	(4)	(5)
Muara Ancalong	-	-	-	-
Busang	-	-	-	-
Long Mesangat	-	-	-	-
Muara Wahau	-	-	-	-
Telen	-	-	-	-
Kongbeng	85	60	-	-
Muara Bengkal	-	-	1	-
Batu Ampar	-	-	-	-
Sanggata Utara	180	35	130	21
Bengalon	-	-	-	-
Teluk Pandan	-	-	-	-
Sanggata Selatan	-	-	-	-
Rantau Pulung	-	-	-	-
Sangkulirang	-	-	-	-
Kaliorang	-	-	-	-
Sandaran	-	-	-	-
Kaubun	-	-	-	-
Karangan	-	-	-	-
Kutai Timur	265	95	131	21

Lanjutan Tabel/*Continued Table* 5.1.10

Kecamatan Subdistrict	Mawar/Rose		Sedap Malam/Tuberose	
	2018	2019	2018	2019
(1)	(6)	(7)	(8)	(9)
Muara Ancalong	-	-	-	-
Busang	-	-	-	-
Long Mesangat	-	-	-	-
Muara Wahau	-	-	-	-
Telen	-	-	-	-
Kongbeng	55	55	-	-
Muara Bengkal	10	-	20	-
Batu Ampar	-	-	-	-
Sangatta Utara	360	-	80	10
Bengalon	-	-	-	-
Teluk Pandan	-	-	-	-
Sangatta Selatan	-	-	-	-
Rantau Pulung	-	-	-	-
Sangkulirang	-	-	-	-
Kaliorang	-	-	-	-
Sandaran	-	-	-	-
Kaubun	-	-	-	-
Karangan	-	-	-	-
Kutai Timur	425	55	100	10

Sumber/Source: BPS, Statistik Pertanian Hortikultura SPH-TH/BPS-Statistics Indonesia, *Agricultural Statistik for Horticulture SPH-TH*

Tabel 5.1.11 **Luas Panen Tanaman Hias Menurut Jenis Tanaman di Kabupaten Kutai Timur (m²), 2016–2019**
Table 5.1.11 **Harvested Area of Ornamental Plants by Kind of Plant in Kutai Timur Regency (m²), 2016–2019**

Jenis Tanaman <i>Kind of Plants</i>	2016	2017	2018	2019
(1)	(2)	(3)	(4)	(5)
Anggrek/ Orchid	19	71
Anthurium Bunga/ Flamingo Lily Flower	2	32
Anthurium Daun/ Anthurium	2	2
Anyelir/ Carnation	-	-
Balanceng/ Dieffenbacia	-	-
Dracaena/ Dracaena	2	-
Euphorbia/ Euphorbia	-	-
Gladiol/ Gladiol	-	-
Hanjuang/ Cordyline	-	-
Herbras/ Gerbera	-	-
Kamboja Jepang/ Adenium	-	-
Keladi Hias/ Caladium	-	-

Lanjutan Tabel/*Continued Table* 5.1.11

Jenis Tanaman <i>Kind of Plants</i>	2016	2017	2018	2019
(1)	(2)	(3)	(4)	(5)
Krisan/ Chrysantemum	15	21
Mawar/ Rose	25	46
Melati/ Jasmine	8	31
Monstera/ Monstera	-	-
Pakis/ Leather Leaf Fern	13	15
Palem/ Palm	82	40
Pedang-Pedangan/ Sansevieria	5	36
Philodendron/ Philodendron	-	-
Pisang-Pisangan/ Heliconia	2	10
Sedap Malam/ Tuberose	6	10
Soka/ Ixora	-	-
Sri Rejeki/ Aglaonema	4	-

Sumber/*Source*: BPS, Statistik Pertanian Hortikultura SPH-TH/*BPS-Statistics Indonesia, Agricultural Statistik for Horticulture SPH-TH*

Tabel
Table 5.1.12

**Produksi Tanaman Hias Menurut Jenis Tanaman di
Kabupaten Kutai Timur (tangkai), 2016–2019**
*Production of Ornamental Plants by Kind of Plant n Kutai
Timur Regency (stalks), 2016–2019*

Jenis Tanaman <i>Kind of Plants</i>	2016	2017	2018	2019
(1)	(2)	(3)	(4)	(5)
Anggrek/ Orchid	265	95
Anthurium Bunga/ Flamingo Lily Flower	20	40
Anthurium Daun/ Anthurium	20	20
Anyelir/ Carnation	-	-
Balanceng/ Dieffenbacia	-	-
Dracaena/ Dracaena	20	-
Euphorbia/ Euphorbia	-	-
Gladiol/ Gladiol	-	-
Hanjuang/ Cordyline	-	-
Herbras/ Gerbera	-	-
Kamboja Jepang/ Adenium	-	-
Keladi Hias/ Caladium	-	-

Lanjutan Tabel/*Continued Table* 5.1.12

Jenis Tanaman <i>Kind of Plants</i>	2016	2017	2018	2019
(1)	(2)	(3)	(4)	(5)
Krisan/ Chrysantemum	131	21
Mawar/ Rose	425	55
Melati/ Jasmine	95	40
Monstera/ Monstera	-	-
Pakis/ Leather Leaf Fern	150	15
Palem/ Palm	163	64
Pedang-Pedangan/ Sansevieria	40	71
Philodendron/ Philodendron	-	-
Pisang-Pisangan/ Heliconia	40	10
Sedap Malam/ Tuberose	100	10
Soka/ Ixora	-	-
Sri Rejeki/ Aglaonema	60	-

Sumber/*Source*: BPS, Statistik Pertanian Hortikultura SPH-TH/*BPS-Statistics Indonesia, Agricultural Statistik for Horticulture SPH-TH*

Tabel
Table 5.1.13

Produksi Buah-buahan Menurut Kecamatan dan Jenis Tanaman di Kabupaten Kutai Timur (ton), 2018 and 2019
Production of Fruits by Subdistrict and Kind of Plant in Kutai Timur Regency (ton), 2018 and 2019

Kecamatan Subdistrict	Mangga/Mango		Durian/Durian	
	2018	2019	2018	2019
(1)	(2)	(3)	(4)	(5)
Muara Ancalong	252	253	224	412
Busang	130	293	900	132
Long Mesangat	329	1 323	1 750	1 270
Muara Wahau	127	583	889	342
Telen	35	140	75	495
Kongbeng	22	255	200	735
Muara Bengkal	550	785	206	2 803
Batu Ampar	74	153	200	181
Sangatta Utara	145	189	152	480
Bengalon	249	333	249	4 020
Teluk Pandan	151	86	216	1 886
Sangatta Selatan	71	58	77	80
Rantau Pulung	4 149	1 019	2 874	1 000
Sangkulirang	260	282	50	1 518
Kaliorang	286	176	125	2 376
Sandaran	10	20	263	220
Kaubun	9 624	1 996	252	142
Karangan	12	394	-	1 997
Kutai Timur	16 476	8 338	8 702	20 089

Lanjutan Tabel/*Continued Table* 5.1.13

Kecamatan Subdistrict	Jeruk/Orange		Pisang/Banana	
	2018	2019	2018	2019
(1)	(6)	(7)	(8)	(9)
Muara Ancalong	422	125	2 880	2 054
Busang	608	226	22 374	20 778
Long Mesangat	1 930	1 101	8 649	6 567
Muara Wahau	790	495	2 364	2 956
Telen	271	238	1 210	905
Kongbeng	507	397	1 175	1 346
Muara Bengkal	615	291	537	368
Batu Ampar	47	17	6 272	5 517
Sanggata Utara	276	687	2 396	5 789
Bengalon	610	683	4 909	4 359
Teluk Pandan	2 337	828	39 075	26 454
Sanggata Selatan	324	122	2 604	2 294
Rantau Pulung	28 553	21 016	9 918	7 685
Sangkulirang	132	398	3 073	4 067
Kaliorang	98 219	22 684	245 153	373 020
Sandaran	287	166	1 103	1 031
Kaubun	10 874	4 734	179 880	1 050
Karangan	467	353	25 347	8 281
Kutai Timur	147 269	54 561	558 919	474 521

Lanjutan Tabel/Continued Table 5.1.13

Kecamatan Subdistrict	Pepaya/Papaya		Salak/Salacca	
	2018	2019	2018	2019
(1)	(10)	(11)	(12)	(13)
Muara Ancalong	204	91	52	18
Busang	1 680	570	208	90
Long Mesangat	289	99	503	171
Muara Wahau	55	64	74	19
Telen	-	-	784	122
Kongbeng	1 291	571	27	24
Muara Bengkal	62	51	252	60
Batu Ampar	57	34	21	7
Sanggata Utara	269	325	23	13
Bengalon	1 942	1 231	104	73
Teluk Pandan	587	114	1 337	344
Sanggata Selatan	31	18	19	11
Rantau Pulung	2 644	1 000	43	18
Sangkulirang	540	257	43	49
Kaliorang	1 346	328	188	102
Sandaran	208	54	39	16
Kaubun	1 116	363	294	123
Karangan	26	27	-	-
Kutai Timur	12 347	5 197	4 011	1 260

Sumber/Source: BPS, Statistik Pertanian Hortikultura SPH-BST/BPS-Statistics Indonesia, Agricultural Statistic for Horticulture SPH-BST

Tabel
Table 5.1.14

Produksi Buah–Buahan dan Sayuran Tahunan Menurut Jenis Tanaman (ton) di Kabupaten Kutai Timur, 2016–2019
Production of Annual Fruits and Vegetables by Kind of Plant in Kutai Timur Regency (ton), 2016–2019

Jenis Tanaman Kind of Plants	2016	2017	2018	2019
(1)	(2)	(3)	(4)	(5)
Alpukat/ Avocado	2 839	1 000
Anggur/ Grape	-	-
Apel/ Apple	-	-
Belimbing/ Star Fruit	4 034	842
Duku/Langsar/Kokosan/ Duku	618	5 231
Durian/ Durian	8 702	20 089
Jambu Air/ Water Apple	1 801	1 292
Jambu Biji/ Guava	12 709	1 950
Jengkol/ Jengkol	12 090	1 398
Jeruk Besar/ Pomelo	3 178	600
Jeruk Siam/Kepron/ Orange/ Tangerine	147 269	54 561
Mangga/ Mango	16 476	8 338
Manggis/ Mangosteen	37	35

Lanjutan Tabel/Continued Table 5.1.14

Jenis Tanaman <i>Kind of Plants</i>	2016	2017	2018	2019
(1)	(2)	(3)	(4)	(5)
Markisa/Konyal/ Passion fruit	-	-
Melinjo/ Gnetum/Melinjo	2 132	594
Nangka/Cempedak/ Jackfruit	26 771	8 697
Nenas/ Pineapple	1 527	1 272
Pepaya/ Papaya	12 347	5 197
Petai/ Twisted Cluster Bean	2 296	1 137
Pisang/ Banana	558 919	474 521
Rambutan/ Rambutan	20 304	29 933
Salak/ Snakefruit	4 011	1 260
Sawo/ Sapodilla/Sawo	1 969	882
Sirsak/ Soursop	2 118	852
Sukun/ Breadfruit	3 210	1 722

Sumber/Source: BPS, Statistik Pertanian Hortikultura SPH-BST/BPS-Statistics Indonesia, Agricultural Statistic for Horticulture SPH-BST

5.2 PERKEBUNAN ESTATE CROPS

Tabel 5.2.1 Luas Areal Tanaman Perkebunan Menurut Kecamatan dan Jenis Tanaman di Kabupaten Kutai Timur (ha), 2018 dan 2019
Planted Area of Estate Crops by Subdistrict and Type of Crops in Kutai Timur Regency (ha), 2018 dan 2019

Kecamatan Subdistrict	Kelapa Sawit/Oil Palm		Kelapa/Coconut	
	2018	2019	2018	2019
(1)	(2)	(3)	(4)	(5)
Muara Ancalong	4 082,13	4,66	5,00	0,01
Busang	1 503,39	1,50	256,76	0,26
Long Mesangat	1 755,29	2,25	27,08	0,03
Muara Wahau	21 227,42	21,25	16,00	0,02
Telen	8 846,65	8,87	16,90	0,02
Kongbeng	14 612,63	14,97	22,00	0,02
Muara Bengkal	2 678,66	3,43	5,77	0,00
Batu Ampar	495,64	0,50	7,00	0,01
Sanggata Utara	134,00	0,13	7,00	0,01
Bengalon	9 610,94	9,55	1,00	0,00
Teluk Pandan	881,30	0,88	64,00	0,06
Sanggata Selatan	488,30	0,49	41,10	0,04
Rantau Pulung	4 884,76	4,86	4,75	0,00
Sangkulirang	6 374,04	6,38	357,00	0,36
Kaliorang	1 765,29	2,09	130,00	0,13
Sandaran	6 929,03	6,74	291,74	0,29
Kaubun	7 857,27	7,90	43,00	0,04
Karangan	5 999,35	6,00	0,00	–
Kutai Timur	100 126,07	102,47	1 296,10	1,30

Lanjutan Tabel/Continued Table 5.2.1

Kecamatan Subdistrict	Karet/Rubber		Kopi/Coffee	
	2018	2019	2018	2019
(1)	(6)	(7)	(8)	(9)
Muara Ancalong	751,00	0,75	0,60	0,00
Busang	805,70	0,81	36,05	0,04
Long Mesangat	1 111,25	1,11	2,00	0,00
Muara Wahau	262,00	0,26	1,70	0,00
Telen	596,00	0,60	–	–
Kongbeng	255,00	0,26	6,25	0,01
Muara Bengkal	346,78	0,35	8,00	0,01
Batu Ampar	1 377,40	1,38	7,00	0,01
Sanggata Utara	311,00	0,31	1,00	0,00
Bengalon	516,00	0,52	–	–
Teluk Pandan	280,50	0,28	–	–
Sanggata Selatan	857,00	0,86	6,00	0,01
Rantau Pulung	684,10	0,68	–	–
Sangkulirang	2 371,99	0,36	1,00	0,00
Kaliorang	81,00	0,08	5,00	0,01
Sandaran	998,00	0,16	12,00	0,01
Kaubun	214,00	0,21	12,25	0,01
Karangan	1 472,86	0,30	–	–
Kutai Timur	13 291,58	9,27	98,85	0,10

Lanjutan Tabel/*Continued Table 5.2.1*

Kecamatan Subdistrict	Kakao/Cocoa		Tebu/Sugar cane	
	2018	2019	2018	2019
(1)	(10)	(11)	(12)	(13)
Muara Ancalong	97,00	0,10	–	–
Busang	2 291,30	2,29	–	–
Long Mesangat	10,00	0,01	–	–
Muara Wahau	21,50	0,02	–	–
Telen	6,00	0,01	–	–
Kongbeng	21,50	0,02	–	–
Muara Bengkal	4,45	0,00	–	–
Batu Ampar	0,00	–	–	–
Sangatta Utara	7,00	0,01	–	–
Bengalon	1,25	0,00	–	–
Teluk Pandan	59,00	0,06	–	–
Sangatta Selatan	4,50	0,00	–	–
Rantau Pulung	2,25	0,00	–	–
Sangkulirang	159,00	0,16	–	–
Kaliorang	55,13	0,06	–	–
Sandaran	505,55	0,51	–	–
Kaubun	19,00	0,02	–	–
Karangan	151,00	0,15	–	–
Kutai Timur	3 415,43	3,42	–	–

Lanjutan Tabel/Continued Table 5.2.1

Kecamatan Subdistrict	Teh/Tea		Tembakau/Tobacco	
	2018	2019	2018	2019
(1)	(14)	(15)	(16)	(17)
Muara Ancalong	–	–	–	–
Busang	–	–	–	–
Long Mesangat	–	–	–	–
Muara Wahau	–	–	–	–
Telen	–	–	–	–
Kongbeng	–	–	–	–
Muara Bengkal	–	–	–	–
Batu Ampar	–	–	–	–
Sangatta Utara	–	–	–	–
Bengalon	–	–	–	–
Teluk Pandan	–	–	–	–
Sangatta Selatan	–	–	–	–
Rantau Pulung	–	–	–	–
Sangkulirang	–	–	–	–
Kaliorang	–	–	–	–
Sandaran	–	–	–	–
Kaubun	–	–	–	–
Karangan	–	–	–	–
Kutai Timur	–	–	–	–

Tabel
Table 5.2.2

Produksi Perkebunan Menurut Kecamatan dan Jenis Tanaman di Kabupaten Kutai Timur (ton), 2018 dan 2019
Production of Estate by Subdistrict and Type of Crops in Kutai Timur Regency (ton), 2018 and 2019

Kecamatan Subdistrict	Kelapa Sawit/Oil Palm		Kelapa/Coconut	
	2018	2019	2018	2019
(1)	(2)	(3)	(4)	(5)
Muara Ancalong	60,63	51,39	0,00	0,00
Busang	–	10,59	0,11	0,10
Long Mesangat	8,59	9,32	0,01	0,01
Muara Wahau	230,56	268,04	0,01	0,01
Telen	93,00	89,74	0,00	0,00
Kongbeng	166,07	166,52	0,01	0,01
Muara Bengkal	24,65	34,72	0,00	0,00
Batu Ampar	5,17	4,99	0,00	0,00
Sangatta Utara	1,09	0,85	0,00	0,00
Bengalon	78,00	69,75	0,00	0,00
Teluk Pandan	12,86	9,72	0,04	0,04
Sangatta Selatan	1,81	5,14	0,00	0,00
Rantau Pulung	35,98	39,14	0,00	0,00
Sangkulirang	48,86	62,84	0,29	0,37
Kaliorang	18,59	19,68	0,10	0,09
Sandaran	13,46	27,72	0,34	0,31
Kaubun	79,44	74,37	0,01	0,01
Karangan	51,60	43,11	0,00	–
Kutai Timur	940,16	987,63	0,91	0,94

Lanjutan Tabel/Continued Table 5.2.2

Kecamatan Subdistrict	Karet/Rubber		Kopi/Coffee	
	2018	2019	2018	2019
(1)	(6)	(7)	(8)	(9)
Muara Ancalong	0,08	0,08	0,00	0,00
Busang	0,00	–	0,03	0,03
Long Mesangat	0,46	0,42	0,00	0,00
Muara Wahau	0,04	0,03	0,00	0,00
Telen	0,11	0,10	0,00	–
Kongbeng	0,04	0,03	0,00	0,00
Muara Bengkal	0,03	0,02	0,00	0,00
Batu Ampar	0,03	0,03	0,00	0,00
Sanggata Utara	0,03	0,02	0,00	0,00
Bengalon	0,01	0,01	0,00	–
Teluk Pandan	0,00	0,00	0,00	–
Sanggata Selatan	0,00	0,00	0,00	0,00
Rantau Pulung	0,09	0,08	0,00	–
Sangkulirang	0,00	0,00	0,00	0,00
Kaliorang	0,00	–	0,00	0,00
Sandaran	0,00	–	0,00	0,00
Kaubun	0,00	0,00	0,00	0,00
Karangan	0,00	–	0,00	–
Kutai Timur	0,91	0,83	0,05	0,04

Lanjutan Tabel/*Continued Table* 5.2.2

Kecamatan Subdistrict	Kakao/Cocoa		Tebu/Sugar cane	
	2018	2019	2018	2019
(1)	(10)	(11)	(12)	(13)
Muara Ancalong	0,03	0,03	–	–
Busang	1,16	1,07	–	–
Long Mesangat	0,01	0,01	–	–
Muara Wahau	0,00	0,00	–	–
Telen	0,00	–	–	–
Kongbeng	0,01	0,01	–	–
Muara Bengkal	0,00	0,00	–	–
Batu Ampar	0,00	–	–	–
Sangatta Utara	0,00	0,00	–	–
Bengalon	0,00	0,00	–	–
Teluk Pandan	0,02	0,01	–	–
Sangatta Selatan	0,00	0,00	–	–
Rantau Pulung	0,00	0,00	–	–
Sangkulirang	0,03	0,03	–	–
Kaliorang	0,02	0,02	–	–
Sandaran	0,04	0,03	–	–
Kaubun	0,00	0,00	–	–
Karangan	0,06	0,06	–	–
Kutai Timur	1,37	1,26	–	–

Lanjutan Tabel/*Continued Table* 5.2.2

Kecamatan <i>Subdistrict</i>	Teh/ <i>Tea</i>		Tembakau/ <i>Tobacco</i>	
	2018	2019	2018	2019
(1)	(14)	(15)	(16)	(17)
Muara Ancalong	–	–	–	–
Busang	–	–	–	–
Long Mesangat	–	–	–	–
Muara Wahau	–	–	–	–
Telen	–	–	–	–
Kongbeng	–	–	–	–
Muara Bengkal	–	–	–	–
Batu Ampar	–	–	–	–
Sanggata Utara	–	–	–	–
Bengalon	–	–	–	–
Teluk Pandan	–	–	–	–
Sanggata Selatan	–	–	–	–
Rantau Pulung	–	–	–	–
Sangkulirang	–	–	–	–
Kaliorang	–	–	–	–
Sandaran	–	–	–	–
Kaubun	–	–	–	–
Karangan	–	–	–	–
Kutai Timur	–	–	–	–

Sumber/*Source*: Dinas Pertanian Kabupaten Kutai Timur

06

INDUSTRI, PERTAMBANGAN, DAN ENERGI
INDUSTRY, MINING, AND ENERGY



PENJELASAN TEKNIS

1. Pengumpulan data industri besar dan sedang dilakukan melalui Survei Industri Besar dan Sedang yang dilaksanakan setiap tahun secara lengkap (sensus) sejak tahun 1975. Survei Industri Besar dan Sedang mencakup semua perusahaan industri yang mempunyai tenaga kerja 20 orang atau lebih dengan menggunakan kuesioner II A.
2. Klasifikasi industri yang digunakan dalam survei ini berdasar kepada Klasifikasi Baku Lapangan Usaha Indonesia (KBLI). KBLI adalah klasifikasi lapangan usaha yang berdasar kepada International Standard Industrial Classification of All Economic Activities (ISIC) revisi 4 yang telah disesuaikan dengan kondisi Indonesia.
3. Industri manufaktur adalah suatu kegiatan ekonomi yang melakukan kegiatan mengubah suatu barang dasar secara mekanis, kimia, atau dengan tangan sehingga menjadi barang jadi/setengah jadi, dan atau barang yang kurang nilainya menjadi barang yang lebih tinggi nilainya, dan sifatnya lebih dekat kepada pemakai akhir. Termasuk dalam kegiatan ini adalah jasa industri dan pekerjaan perakitan.
4. Jasa industri adalah kegiatan industri yang melayani keperluan pihak lain. Pada kegiatan ini bahan baku disediakan oleh pihak

TECHNICAL NOTES

1. *Data collection of large and medium scale manufacturing is conducted through The Large and Medium Manufacturing Establishment Survey that has been done annually for all industries (census) since 1975. Large and Medium Manufacturing Establishment Survey covers all manufactures/industries with 20 workers or more by questionnaire II A.*
2. *The industrial classification adopted in this survey refers to the Klasifikasi Baku Lapangan Usaha Indonesia (KBLI). KBLI is classification of economic activities based on the International Standard Industrial Classification of All Economic Activities (ISIC rev 4) that has been modified according to the local condition in Indonesia.*
3. *Manufacturing industry is defined as an economic activity processing basic goods mechanically, chemicals or manually into final or intermediate goods. It is also defined as processing of lower value goods into higher value goods as final or intermediate products. The activities also include services for manufacturing and assembling.*
4. *Services for manufacturing is defined as a manufacturing activity which serving other manufacturing establishments. In this case, raw materials are supplied by others while the workers are paid*

- lain sedangkan pihak pengolah hanya melakukan pengolahannya dengan mendapat imbalan sebagai balas jasa (upah maklon).
5. Perusahaan atau usaha industri adalah suatu unit (kesatuan) usaha yang melakukan kegiatan ekonomi, bertujuan menghasilkan barang atau jasa, terletak pada suatu bangunan atau lokasi tertentu, dan mempunyai catatan administrasi tersendiri mengenai produksi dan struktur biaya serta ada seorang atau lebih yang bertanggung jawab atas usaha tersebut.
 6. Industri manufaktur dikelompokkan ke dalam 4 golongan berdasarkan banyaknya pekerja, yaitu: industri besar (100 orang pekerja atau lebih), industri sedang/menengah (20–99 orang pekerja), industri kecil (5–19 orang pekerja), dan industri mikro (1–4 orang pekerja).
 7. Pelanggan adalah individu atau kelompok, baik rumah tangga, perusahaan atau institusi non profit yang membeli air bersih dari perusahaan air bersih.
 8. Air disalurkan adalah volume air bersih dari perusahaan air bersih as a compensation for processing raw materials.
 5. A manufacturing establishment is defined as a production unit engaged in economic activity, producing goods or services, located in a building or in a certain location, keeping a business record concerning the production and cost structure, and having a person or more that are responsible to those activities.
 6. Manufacturing industries are categorized into four groups, based on the number of employees: large scale manufacturing (100 employees or more), medium scale manufacturing (20–99 employees), small scale manufacturing (5–19 employees), and micro industry (1–4 employees).
 7. Customers are individuals or groups, whether household, company or non-profit institutions that buy water supply from water supply establishment.
 8. Distributed water is the volume of water supply from water supply establishment.

<https://kutimkab.bps.go.id>

Gambar 6.1 **Luas Daerah menurut Kecamatan (%), 2019**
Figures **Area of Subdistrict (%), 2019**



Gambar 6.1

Sumber/Source : Berdasarkan Peraturan Menteri Dalam Negeri No. 66 Tahun 2011 tanggal 28 Desember 2011
Based on Minister Of Home Affairs Regulation No 66/2011, December 28,2011

Gambar 6.2 ...
Figures ...



Gambar 6.2

Sumber/Source :

Tabel
Table 6.1

Daya Terpasang, Produksi, dan Distribusi Listrik PT. PLN (Persero) pada Cabang/Ranting PLN Menurut Kecamatan di Kabupaten Kutai Timur, 2019
Installed Electricity Power, Production, and Distribution of PT. PLN (Persero) at PLN Branch by Subdistrict in Kutai Timur Regency/Regency, 2019

Kecamatan Subdistrict	Daya Terpasang Installed Electricity Power (KW)	Produksi Listrik Electricity Production (KWh)	Listrik Terjual Electricity Sold (KWh)	Dipakai Sendiri Own Used (KWh)	Susut/ Hilang Shrinkage/ Lost (KWh)
(1)	(2)	(3)	(4)	(5)	(6)
Muara Ancalong
Busang
Long Mesangat
Muara Wahau
Telen
Kongbeng
Muara Bengkal
Batu Ampar
Sanggata Utara
Bengalon
Teluk Pandan
Sanggata Selatan
Rantau Pulung
Sangkulirang
Kaliorang
Sandaran
Kaubun
Karangan
Kutai Timur	...	190 572 455	173512483	52801	...

Sumber/Source: Perusahaan Listrik Negara (PLN) Cabang Sanggata/State Electricity Company (PT PLN), Kutai Timur

Tabel
Table 6.2**Jumlah Pelanggan Listrik Menurut Kecamatan di
Kabupaten Kutai Timur, 2015–2019**
**Number of Electricity Customers by Subdistrict in Kutai
Timur Regency, 2015–2019**

Kecamatan Subdistrict	2015	2016	2017	2018	2019
(1)	(2)	(3)	(4)	(5)	(6)
Muara Ancalong
Busang
Long Mesangat
Muara Wahau
Telen
Kongbeng
Muara Bengkal
Batu Ampar
Sanggata Utara
Bengalon
Teluk Pandan
Sanggata Selatan
Rantau Pulung
Sangkulirang
Kaliorang
Sandaran
Kaubun
Karangan
Kutai Timur	33 523	36 927	45380	52961	60 613

Sumber/Source: Perusahaan Listrik Negara (PLN) Cabang Sangatta/State Electricity Company (PT PLN), Kutai Timur


Tabel
Table 6.3**Jumlah Pelanggan dan Air yang Disalurkan Menurut Kecamatan di Kabupaten Kutai Timur 2019**
Number of Customers and Distributed Water by Subdistrict in Kutai Timur Regency, 2019

Kecamatan Subdistrict	Pelanggan Number of Customers	Air Disalurkan Distributed Water (m ³)	Nilai Value (Rp)
(1)	(2)	(3)	(4)
Muara Ancalong	1 084	287 743	1 870 401 400
Busang	388	78 370	509 709 900
Long Mesangat	229	44 602	274 795 000
Muara Wahau	1 359	471 524	3 082 465 006
Telen	385	95 536	623 987 100
Kongbeng	475	123 216	798 179 850
Muara Bengkal	1 069	307 902	1 819 138 750
Batu Ampar	466	109 893	700 519
Sanggata Utara	15 601	8 655 999	48 617 934 826
Bengalon	1 146	282 593	2 308 831 950
Teluk Pandan	200	28 621	183 183 850
Sanggata Selatan	1 572	517 519	3 371 532 550
Rantau Pulung	361	81 386	581 113 400
Sangkulirang	-	-	-
Kaliorang	28	4 213	28 389 300
Sandaran	52	11 777	75 834 800
Kaubun	239	75 806	525 715 700
Karangan	254	55 842	387 964 800
Kutai Timur	24 908	11 235 542	65 759 697 932

Sumber/Source: PDAM Kabupaten Kutai Timur/ Local Water Company. Kutai Timur

07

**PARIWISATA
TOURISM**



PENJELASAN TEKNIS

1. Wisatawan mancanegara (wisman) ialah setiap pengunjung yang mengunjungi suatu negara di luar tempat tinggalnya, didorong oleh satu atau beberapa keperluan tanpa bermaksud memperoleh penghasilan di tempat yang dikunjungi dan lamanya kunjungan tersebut tidak lebih dari satu tahun (12 bulan). Definisi ini mencakup 2 (dua) kategori wisatawan mancanegara, yaitu :
 - a. Wisatawan (turis) ialah setiap pengunjung seperti definisi di atas yang tinggal paling sedikit 24 jam, akan tetapi tidak lebih dari 1 (satu) tahun di tempat yang dikunjungi, dengan maksud antara lain: berlibur, rekreasi, olah raga, bisnis, menghadiri pertemuan, studi, dan kunjungan dengan alasan kesehatan.
 - b. Excursionist ialah setiap pengunjung seperti definisi di atas yang tinggal kurang dari 24 jam di tempat yang dikunjungi (termasuk "Cruise passengers"). Cruise Passengers ialah setiap pengunjung yang tiba di suatu negara di mana mereka tidak menginap di akomodasi yang tersedia di negara tersebut, misalnya dengan kapal laut.
2. Rata-rata lama tinggal adalah rata-rata waktu tinggal wisatawan mancanegara di Indonesia untuk satu kali kunjungan.

TECHNICAL NOTES

1. *An International Visitor is any person visiting a country other than his usual place of residence for any reason other than for earning income in the country visited, and the length of stay is no more than one year (12 months). This definition covers two categories of foreign visitors, namely:*
 - a. *"Tourist" is any visitor staying for at least 24 hours, but no more than one year, in the country visited, with the intention of visiting, and for any of these purposes: Pleasure, recreation and sports, Business, visiting friends and relatives, missions, attending meetings, conferences, visit for health reasons and study.*
 - b. *"Excursionist" is any visitor staying less than 24 hours in the country visited including, "Cruise Passengers", i.e. visitors arriving in a country without staying in any accommodation available in the visited country.*
2. *Average length of stay is the average stay duration of foreign visitor in Indonesia for one trip.*

3. Usaha penyediaan akomodasi adalah usaha yang menyediakan pelayanan penginapan yang dapat dilengkapi dengan pelayanan pariwisata lainnya. Usaha penyediaan akomodasi dapat berupa hotel, vila, pondok wisata, bumi perkemahan, persinggahan karavan, dan akomodasi lainnya yang digunakan untuk tujuan pariwisata.
 4. (malam tamu) dengan banyaknya tamu yang menginap di hotel atau akomodasi lainnya.
3. *The business of providing accommodation is a business that provides specialty services that can be equipped with other tourism services. It includes hotel, villa, cottage, camping, caravan stop, and other accommodation that are used for tourism purposes.*
 4. *A star hotel is the business of providing an accommodation, eating and drinking as well as other services for the public by using a building or a part of a building. It is managed commercially and meets specified requirements as a star hotel (including diamonds) set forth in the decree of fostering agency. For example, five star hotel, four star hotel, and so on.*

<https://kutimkab.bps.go.id>

Gambar 7.1 **Luas Daerah menurut Kecamatan (%), 2019**
Figures *Area of Subdistrict (%), 2019*



Gambar 7.1

Sumber/Source : Berdasarkan Peraturan Menteri Dalam Negeri No. 66 Tahun 2011 tanggal 28 Desember 2011
Based on Minister Of Home Affairs Regulation No 66/2011, December 28, 2011

Gambar 7.2 ...
Figures ...



Sumber/Source :

Tabel
Table 7.1**Jumlah Rumah Makan/Restoran Menurut Kecamatan di
Kabupaten Kutai Tlmur, 2016–2019**
**Number of Restaurants by Subdistrict in Kutai Tlmur
Regency/Municipality, 2016–2019**

Kecamatan Subdistrict	2016	2017	2018	2019
(1)	(2)	(3)	(4)	(5)
Muara Ancalong				
Busang				
Long Mesangat				
Muara Wahau				
Telen				
Kongbeng				
Muara Bengkal				
Batu Ampar				
Sangatta Utara				
Bengalon				
Teluk Pandan				
Sangatta Selatan				
Rantau Pulung				
Sangkulirang				
Kaliorang				
Sandaran				
Kaubun				
Karangan				
Kutai Timur				

Catatan/Note: ...

Sumber/Source: ...

08

TRANSPORTASI DAN KOMUNIKASI
TRANSPORTATION AND COMMUNICATION



PENJELASAN TEKNIS

1. Kendaraan bermotor adalah setiap kendaraan yang digerakkan oleh peralatan teknik yang ada pada kendaraan tersebut, biasanya digunakan untuk angkutan orang atau barang di atas jalan raya selain kendaraan yang berjalan di atas rel. Kendaraan bermotor yang dicatat adalah semua jenis kendaraan kecuali kendaraan bermotor TNI/Polri dan Korps Diplomatik.
2. Mobil penumpang adalah setiap kendaraan bermotor yang dilengkapi dengan tempat duduk untuk sebanyak-banyaknya delapan orang, tidak termasuk tempat duduk untuk pengemudi, baik dilengkapi atau tidak dilengkapi bagasi.
3. Mobil bis adalah setiap kendaraan bermotor yang dilengkapi dengan tempat duduk untuk lebih dari delapan orang, tidak termasuk tempat duduk untuk pengemudi, baik dilengkapi atau tidak dilengkapi bagasi.
4. Mobil truk adalah setiap kendaraan bermotor yang digunakan untuk angkutan barang, selain mobil penumpang, mobil bis dan kendaraan bermotor roda dua.

Kantor Pos adalah tempat

TECHNICAL NOTES

1. *Motor vehicles are any kind of vehicles motorized by machine set up in those vehicles, they are usually used for transporting peoples or goods on roads except vehicles moving along a railway line. The data cover all kinds of motor vehicles except those belong to Indonesia Army Force Indonesian State Police and Diplomatic Corps.*
2. *Passenger cars are any motor vehicles with no more than eight seats, excluding seat for driver, it can be with or without hoot.*
3. *Buses are large passenger cars having seats for more than eight passengers, excluding seat for driver, it can be with or without hoot.*
4. *Trucks are any motor vehicles used to transport goods excluding passenger cars, buses, and motorcycles.*

Post Agency is a service provider facility of written communication and or electronic mail, parcel service, logistics services, financial transaction services, and postal services to the public. Postal house has the same function as the post Agency and subsidiary of post Agency, the difference is that postal house is usually located in remote areas.

pemberi pelayanan komunikasi tertulis dan atau surat elektronik, layanan paket, layanan logistik, layanan transaksi keuangan, dan layanan keagenan pos untuk kepentingan umum. Rumah pos berfungsi sama seperti kantor pos dan kantor pos pembantu, bedanya rumah pos biasanya terletak di daerah terpencil

<https://kutimkab.bps.go.id>

<https://kutimkab.bps.go.id>

Gambar 8.1 **Luas Daerah menurut Kabupaten/Kota (%), 2019**
Figures **Area of Regency/Municipality (%), 2019**



Gambar 8.1

Sumber/Source : Berdasarkan Peraturan Menteri Dalam Negeri No. 66 Tahun 2011 tanggal 28 Desember 2011
Based on Minister Of Home Affairs Regulation No 66/2011, December 28, 2011

Gambar 8.2 ...
Figures ...



Sumber/Source :

8.1 TRANSPORTASI TRANSPORTATION

Tabel 8.1.1 Panjang Jalan Menurut Tingkat Kewenangan Pemerintahan di Kabupaten Kutai Timur (km), 2017–2019
Table *Length of Roads by Level of Government Authority in Kutai Timur Regency(km), 2017–2019*

Tingkat Kewenangan Pemerintahan <i>Level of Government Authority</i>	2017	2018	2019
(1)	(2)	(3)	(4)
Negara/ <i>State</i>	375,55	375,55	189,090
Provinsi/ <i>Province</i>	260,50	260,50	116,830
Kabupaten/Kota <i>Regency/Municipality</i>	1 105,75	1 105,75	799,830
Jumlah/Total	1 741,80	1 741,80	1 105,750

Sumber/*Source*: Dinas Pekerjaan Umum Kabupaten Kutai Timur/ Public Work Service, Kutai Timur

Tabel 8.1.2 Panjang Jalan Menurut Jenis Permukaan Jalan di Kabupaten Kutai Timur (km), 2017–2019
Table *Length of Roads by Type of Road Surface in Kutai Timur Regency (km), 2017–2019*

Jenis Permukaan Jalan <i>Type of Road Surface</i>	2017	2018	2019
(1)	(2)	(3)	(4)
Aspal/ <i>Paved</i>	538,82	538,82	154,488
Kerikil/ <i>Gravel</i>	392,404
Tanah/ <i>Soil</i>	184,859
Lainnya/ <i>Others</i>	262,09	262,09	68,091
Jumlah/<i>Total</i>	1 741,80	1 741,80	799,842

Sumber/*Source*: Dinas Pekerjaan Umum Kabupaten Kutai Timur/ Public Work Service, Kutai Timur

Tabel 8.1.3 Panjang Jalan Menurut Kondisi Jalan di Kabupaten Kutai Timur (km), 2017–2019
Length of Roads by Condition of Roads in Kutai Timur Regency (km), 2017–2019

Kondisi Jalan Condition of Roads	2017	2018	2019
(1)	(2)	(3)	(4)
Baik/Good		677,53	111,335
Sedang/Moderate		450,96	253,531
Rusak/Damage		408,51	220,262
Rusak Berat/Severely Damage		204,81	215,005
Jumlah/Total		1 741,81	1 105,750

Sumber/Source: Dinas Pekerjaan Umum Kabupaten Kutai Timur/ Public Work Service, Kutai Timur

8.2 KOMUNIKASI COMMUNICATION

Tabel 8.2.1 Jumlah Kantor Pos Pembantu Menurut Kecamatan di Kabupaten Kutai Timur, 2016–2019
Number of Post Offices Subsidiaries by Subdistrict in Kutai Timur Regency, 2016–2019

Kecamatan Subdistrict	2016	2017	2018	2019
(1)	(2)	(3)	(4)	(5)
Muara Ancalong	1	1	1	1
Busang	-	-	-	-
Long Mesangat	-	-	1	1
Muara Wahau	1	1	-	-
Telen	-	-	1	1
Kongbeng	1	1	-	-
Muara Bengkal	-	-	1	1
Batu Ampar	-	-	2	2
Sanggata Utara	2	2	1	1
Bengalon	1	1	1	1
Teluk Pandan	1	1	-	-
Sanggata Selatan	-	-	-	-
Rantau Pulung	-	-	-	-
Sangkulirang	1	1	1	1
Kaliorang	-	-	-	-
Sandaran	-	-	-	-
Kaubun	-	-	-	-
Karangan	-	-	-	-
Kutai Timur	8	8	9	9

Sumber/Source: Kantor Pos Kabupaten Kutai Timur/ Post Agency, Kutai Timur

09

PERBANKAN, KOPERASI, DAN HARGA-HARGA
BANKING, COOPERATIVE, AND PRICES



PENJELASAN TEKNIS

1. Realisasi Penerimaan dan Pengeluaran Pemerintah Kabupaten adalah realisasi/perhitungan APBD Kabupaten pada tiap tahun anggaran.
2. Pendapatan Asli Daerah (PAD) adalah pendapatan yang diperoleh daerah yang dipungut berdasarkan peraturan daerah sesuai dengan peraturan perundang-undangan, guna keperluan daerah yang bersangkutan dalam membiayai kegiatannya.
3. Dana Perimbangan adalah dana yang bersumber dari pendapatan APBN yang dialokasikan kepada Daerah untuk mendanai kebutuhan daerah dalam rangka pelaksanaan desentralisasi.
4. Lain-lain Pendapatan yang Sah adalah pendapatan lainnya dari pemerintah pusat dan atau dari instansi pusat, serta dari daerah lainnya

TECHNICAL NOTES

1. *Actual revenue and expenditure of Regency Government is the realization/regency budget calculations for every fiscal year.*
2. *Original Local Government Revenue is revenue that withheld based on local regulations in accordance with the legislation, for the purposes of financing their activities.*
3. *Balanced Budget is the fund coming from the state budget that allocated to regions to fund their needs in the context of decentralization.*
4. *Other Legal Revenue is other income that coming from the central government and or from the central agencies, as well as from other local government.*

Gambar 9.1 **Luas Daerah menurut Kecamatan (%), 2019**
Figures **Area of Subdistrict (%), 2019**



Gambar 9.1

Sumber/Source : Berdasarkan Peraturan Menteri Dalam Negeri No. 66 Tahun 2011 tanggal 28 Desember 2011
Based on Minister Of Home Affairs Regulation No 66/2011, December 28,2011

Gambar 9.2 ...
Figures ...



Sumber/Source :

Tabel
Table 9.1**Jumlah Koperasi Aktif Menurut Kecamatan di Kabupaten Kutai Timur, 2016–2019**
Number of Active Cooperative by Subdistrict in Kutai Timur Regency/Municipality, 2016–2019

Kecamatan Subdistrict	2016	2017	2018	2019
(1)	(2)	(3)	(4)	(5)
Muara Ancalong				
Busang				
Long Mesangat				
Muara Wahau				
Telen				
Kongbeng				
Muara Bengkal				
Batu Ampar				
Sanggata Utara				
Bengalon				
Teluk Pandan				
Sanggata Selatan				
Rantau Pulung				
Sangkulirang				
Kaliorang				
Sandaran				
Kaubun				
Karangan				
Kutai Timur				623

Tabel
Table 9.2

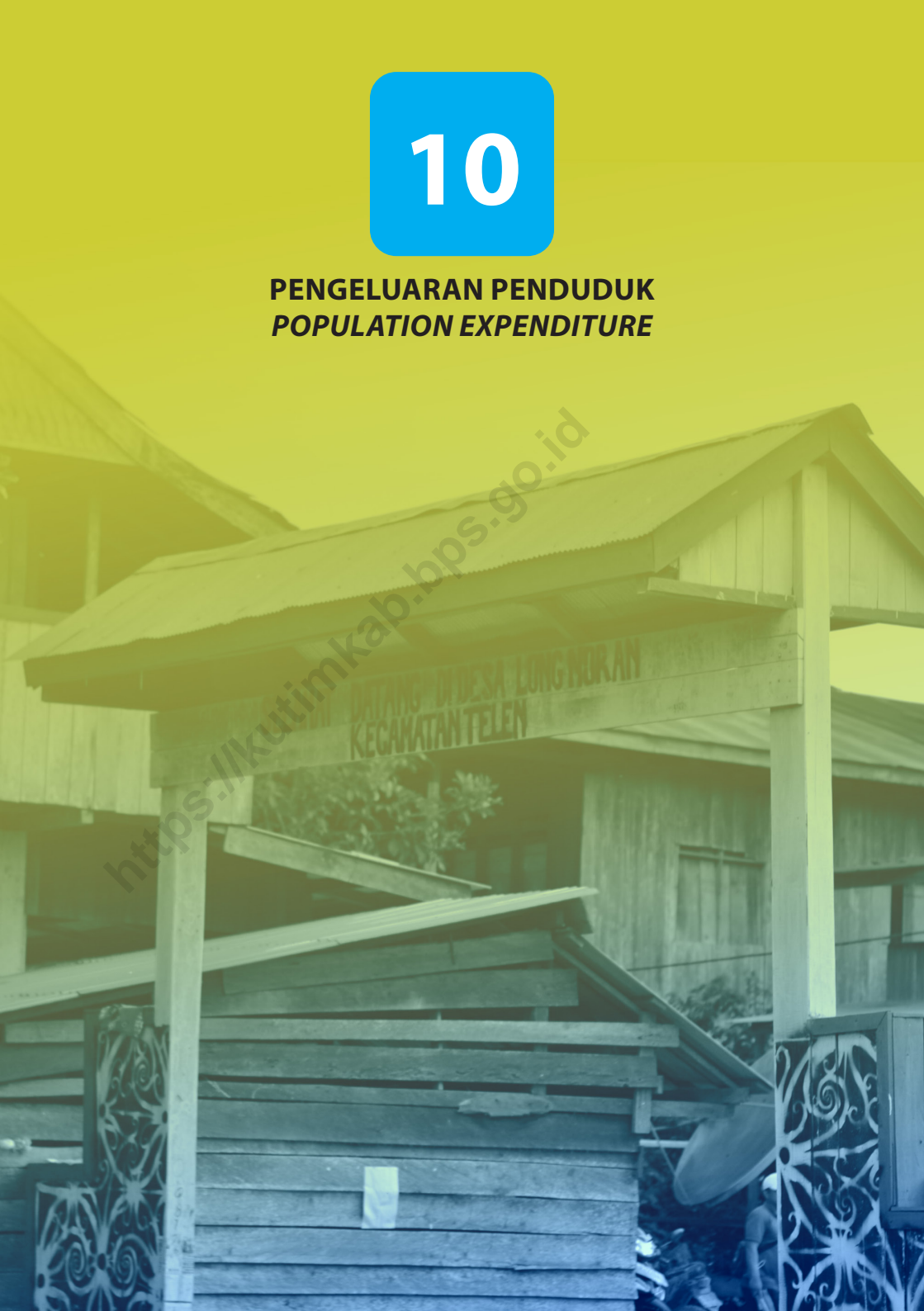
Jumlah Koperasi Menurut Jenis Koperasi dan Kecamatan di Kabupaten Kutai Timur, 2019
Number of Cooperative by Kind of Cooperative and Subdistrict in Kutai Timur Regency/Municipality, 2019

Kecamatan Subdistrict	Jenis Koperasi/ Kind of Cooperative					Jumlah Total
	KUD	KPRI	KOPKAR	KOPPAS	Lainnya Other	
(1)	(2)	(3)	(4)	(5)	(6)	(7)
Muara Ancalong	7	1	-	-	37	45
Busang	3	-	-	-	15	18
Long Mesangat	3	1	1	-	18	23
Muara Wahau	1	1	4	-	83	89
Telen	-	-	1	-	26	27
Kongbeng	3	1	1	-	70	75
Muara Bengkal	1	-	1	-	43	45
Batu Ampar	2	-	2	-	19	23
Sanggata Utara	2	1	11	-	260	274
Bengalon	2	-	9	-	122	133
Teluk Pandan	1	-	1	-	19	21
Sanggata Selatan	-	-	1	-	52	53
Rantau Pulung	3	-	-	-	31	34
Sangkulirang	4	2	3	-	66	75
Kaliorang	2	1	-	-	37	40
Sandaran	-	-	-	-	42	42
Kaubun	2	1	1	-	36	40
Karangan	3	-	3	-	44	50
Kutai Timur	39	9	39	-	1020	1107

Sumber/Source: Dinas Koperasi, Perdagangan, dan UMKM

10

PENGELUARAN PENDUDUK
POPULATION EXPENDITURE



PENJELASAN TEKNIS

TECHNICAL NOTES

1. Kegiatan pengumpulan data sosial dan ekonomi yang dilaksanakan secara rutin oleh BPS melalui Survei Sosial Ekonomi Nasional (Susenas).
2. Sejak tahun 2011 sampai dengan 2014, pengumpulan data Susenas konsumsi pengeluaran rumah tangga dilaksanakan secara triwulanan. Mulai tahun 2015 pengumpulan data Susenas dilaksanakan dua kali dalam setahun, yaitu pada Maret dan September.
3. Data konsumsi/pengeluaran yang dikumpulkan pada Susenas Maret dibagi menjadi 2 kelompok, yaitu makanan dan bukan makanan. Jumlah komoditas makanan sebanyak 112 komoditas. Pengumpulan data kelompok makanan meliputi banyaknya komoditas yang dikonsumsi beserta nilai pengeluarannya.
4. Pengumpulan data pada sebagian besar kelompok bulan makanan hanya mencakup nilai pengeluaran barang yang dikonsumsi, kecuali beberapa jenis barang tertentu juga dikumpulkan kuantitasnya, seperti listrik, air, gas, dan bahan bakar minyak (BBM)

1. Socioeconomic data collection activities are carried out regularly by the BPS-Statistics Indonesia through the National Socioeconomic Survey (Susenas).
2. Since 2011 to 2014, Susenas data collection of household consumption/expenditures was conducted quarterly. Starting in 2015, collecting of data Susenas carry out twice a year, in March and September.
3. The consumption/expenditure data collected in March Susenas are divided into two groups, namely food and non-food. The number of food commodity are 112 commodities. The food group data collection includes quantity and value of commodities consumed.
4. Data collection on mostly non-food groups cover only the value of expenditures consumed except for certain commodities can also collected its quantity, such as the use of electricity, water, gas, and fuel oil (BBM).
5. *the survey time reference period is previous week before enumeration date for food consumption, and last month or last year for non-food consumption.*

5. Referensi waktu survei yang digunakan adalah selama seminggu terakhir untuk konsumsi makanan dan sebulan atau setahun terakhir untuk konsumsi bukan makanan

<https://kutimkab.bps.go.id>

<https://kutimkab.bps.go.id>

Gambar 10.1 **Luas Daerah menurut Kabupaten/Kota (%), 2019**
Figures **Area of Regency/Municipality (%), 2019**



Gambar 10.1

Sumber/Source : Berdasarkan Peraturan Menteri Dalam Negeri No. 66 Tahun 2011 tanggal 28 Desember 2011
Based on Minister Of Home Affairs Regulation No 66/2011, December 28, 2011

Gambar 10.2 ...
Figures ...



Sumber/Source :

Tabel
Table 10.1**Rata-rata Pengeluaran per Kapita Sebulan Menurut Kelompok Komoditas (rupiah) di Kabupaten Kutai Timur, 2018 dan 2019**
Monthly Average Expenditure per Capita by Commodity Group (rupiahs) in Kutai Timur Regency, 2018 and 2019

Kelompok Komoditas/Commodity Group	2018	2019
(1)	(2)	(3)
Makanan/Food		
Padi-padian/ <i>Cereals</i>		
Umbi-umbian/ <i>Tubers</i>		
Ikan/udang/cumi/kerang/ <i>Fish/shrimp/common squid/shells</i>		
Daging/ <i>Meat</i>		
Telur dan susu/ <i>Eggs and milk</i>		
Sayur-sayuran/ <i>Vegetables</i>		
Kacang-kacangan/ <i>Legumes</i>		
Buah-buahan/ <i>Fruits</i>		
Minyak dan kelapa/ <i>Oil and coconut</i>		
Bahan minuman/ <i>Beverage stuffs</i>		
Bumbu-bumbuan/ <i>Spices</i>		
Konsumsi lainnya/ <i>Miscellaneous food items</i>		
Makanan dan minuman jadi/ <i>Prepared food and beverages</i>		
Rokok/ <i>Cigarettes</i>		
Jumlah makanan/Total food		
Bukan makanan/Non-food		
Perumahan dan fasilitas rumah tangga/ <i>Housing and household facilities</i>		
Aneka komoditas dan jasa/ <i>Goods and services</i>		
Pakaian, alas kaki, dan tutup kepala/ <i>Clothing, footwear, and headgear</i>		
Komoditas tahan lama/ <i>Durable goods</i>		
Pajak, pungutan, dan asuransi/ <i>Taxes and insurance</i>		
Keperluan pesta dan upacara/kenduri/ <i>Parties and ceremonies</i>		
Jumlah bukan makanan/Total non-food		
Jumlah/Total		

Sumber/Source: BPS, Survei Sosial Ekonomi Nasional (Susenas) Maret/BPS-Statistics Indonesia, National Socioeconomic Survey March

Tabel
Table 10.2

Persentase Pengeluaran per Kapita Sebulan Menurut Kelompok Komoditas di Kabupaten Kutai Timur, 2018 dan 2019
Percentage of Monthly Expenditure per Capita by Commodity Group in Kutai Timur Regency 2018 and 2019

Kelompok Komoditas/Commodity Group	2018	2019
(1)	(2)	(3)
Makanan/Food		
Padi-padian/ <i>Cereals</i>		
Umbi-umbian/ <i>Tubers</i>		
Ikan/udang/cumi/kerang/ <i>Fish/shrimp/common squid/shells</i>		
Daging/ <i>Meat</i>		
Telur dan susu/ <i>Eggs and milk</i>		
Sayur-sayuran/ <i>Vegetables</i>		
Kacang-kacangan/ <i>Legumes</i>		
Buah-buahan/ <i>Fruits</i>		
Minyak dan kelapa/ <i>Oil and coconut</i>		
Bahan minuman/ <i>Beverage stuffs</i>		
Bumbu-bumbuan/ <i>Spices</i>		
Konsumsi lainnya/ <i>Miscellaneous food items</i>		
Makanan dan minuman jadi/ <i>Prepared food and beverages</i>		
Rokok/ <i>Cigarettes</i>		
Jumlah makanan/Total food		
Bukan makanan/Non-food		
Perumahan dan fasilitas rumah tangga/ <i>Housing and household facilities</i>		
Aneka komoditas dan jasa/ <i>Goods and services</i>		
Pakaian, alas kaki, dan tutup kepala/ <i>Clothing, footwear, and headgear</i>		
Komoditas tahan lama/ <i>Durable goods</i>		
Pajak, pungutan, dan asuransi/ <i>Taxes and insurance</i>		
Keperluan pesta dan upacara/kenduri/ <i>Parties and ceremonies</i>		
Jumlah bukan makanan/Total non-food		
Jumlah/Total		

Sumber/Source: BPS, Survei Sosial Ekonomi Nasional (Susenas) Maret/BPS-Statistics Indonesia, National Socioeconomic Survey March

Tabel
Table 10.3**Persentase Penduduk Menurut Golongan Pengeluaran Per Kapita Sebulan di Kabupaten Kutai Timur , 2018 dan 2019**
Percentage of Population by Per Capita Spending Group a Month in Kutai Timur Regency, 2018 and 2019

Golongan Pengeluaran Spending Group (Rp)	2018	2019
(1)	(2)	(3)
< 150 000		
150 000–199 999		
200 000–299 999		
300 000–499 999		
500 000–749 999		
750 000–999 999		
1 000 000–1 499 999		
> 1 500 000		
Jumlah/Total	100,00	100,00

Sumber/Source: BPS, Survei Sosial Ekonomi Nasional (Susenas) Maret/BPS-Statistics Indonesia, National Socioeconomic Survey March

11

**PERDAGANGAN
TRADE**



PENJELASAN TEKNIS

TECHNICAL NOTES

<https://kutimkab.bps.go.id>

<https://kutimkab.bps.go.id>

ULASAN

Lorem ipsum dolor sit amet, consectetur adipiscing elit, sed diam nonummy nibh euismod tincidunt ut laoreet dolore magna aliquam erat volutpat. Ut wisi enim ad minim veniam, quis nostrud exerci tation ullamcorper suscipit lobortis nisl ut aliquip ex ea commodo consequat. Duis autem vel eum iriure dolor in hendrerit in vulputate velit esse molestie consequat, vel illum dolore eu feugiat nulla facilisis at vero eros et accumsan et iusto odio dignissim qui blandit praesent luptatum zzril delenit augue dui dolore te feugait nulla facilisi.

Lorem ipsum dolor sit amet, consectetur adipiscing elit, sed diam nonummy nibh euismod tincidunt ut laoreet dolore magna aliquam erat volutpat. Ut wisi enim ad minim veniam, quis nostrud exerci tation ullamcorper suscipit lobortis nisl ut aliquip ex ea commodo consequat. Duis autem vel eum iriure dolor in hendrerit in vulputate velit esse molestie consequat, vel illum dolore eu feugiat nulla facilisis at vero eros et accumsan et iusto odio dignissim qui blandit praesent luptatum zzril delenit augue dui dolore te feugait nulla facilisi.

Lorem ipsum dolor sit amet, consectetur adipiscing elit, sed.

DESCRIPTION

Lorem ipsum dolor sit amet, consectetur adipiscing elit, sed diam nonummy nibh euismod tincidunt ut laoreet dolore magna aliquam erat volutpat. Ut wisi enim ad minim veniam, quis nostrud exerci tation ullamcorper suscipit lobortis nisl ut aliquip ex ea commodo consequat. Duis autem vel eum iriure dolor in hendrerit in vulputate velit esse molestie consequat, vel illum dolore eu feugiat nulla facilisis at vero eros et accumsan et iusto odio dignissim qui blandit praesent luptatum zzril delenit augue dui dolore te feugait nulla facilisi.

Lorem ipsum dolor sit amet, consectetur adipiscing elit, sed diam nonummy nibh euismod tincidunt ut laoreet dolore magna aliquam erat volutpat. Ut wisi enim ad minim veniam, quis nostrud exerci tation ullamcorper suscipit lobortis nisl ut aliquip ex ea commodo consequat. Duis autem vel eum iriure dolor in hendrerit in vulputate velit esse molestie consequat, vel illum dolore eu feugiat nulla facilisis at vero eros et accumsan et iusto odio dignissim qui blandit praesent luptatum zzril delenit augue dui dolore te feugait nulla facilisi.

Lorem ipsum dolor sit amet, consectetur adipiscing elit, sed.

Gambar 11.1 **Luas Daerah menurut Kecamatan (%), 2019**
Figures **Area of Subdistrict (%), 2019**



Gambar 11.1

Sumber/Source : Berdasarkan Peraturan Menteri Dalam Negeri No. 66 Tahun 2011 tanggal 28 Desember 2011
Based on Minister Of Home Affairs Regulation No 66/2011, December 28,2011

Gambar 11.2 ...
Figures ...



Sumber/Source :

Tabel
Table 11.1

**Jumlah Sarana Perdagangan Menurut Jenisnya di
Kabupaten Kutai Timur 2016–2019**
**Number of Trading Facilities by Type of Facility in Kutai
Timur Regency, 2016–2019**

Jenis Sarana Perdagangan <i>Type of Trading Facilities</i>	2016	2017	2018	2019
(1)	(2)	(3)	(4)	(5)
Pasar/Market	4	5	6	7
Toko/Store	290	289	276	330
Kios	1 101	1 204	1 236	1 348
Warung	568	678	689	721
Jumlah/Total	1963	2176	2207	2406

Sumber/Source: Dinas Koperasi, Perdagagnagn dan UMKM

12

SISTEM NERACA REGIONAL SYSTEM OF REGIONAL ACCOUNTS



PENJELASAN TEKNIS

1. Sumber data yang digunakan dalam bab ini berasal dari Badan Pusat Statistik Provinsi Kalimantan Timur.
2. Penghitungan statistik neraca regional yang digunakan di sini mengikuti buku petunjuk yang diterbitkan oleh Perserikatan Bangsa Bangsa yang dikenal sebagai "Sistem Neraca Nasional". Namun, penerapan statistik neraca regional tersebut telah disesuaikan dengan kondisi sosial ekonomi Kalimantan Timur.
3. Produk Domestik Regional Bruto (PDRB) pada tingkat regional (provinsi) menggambarkan kemampuan suatu wilayah untuk menciptakan output (nilai tambah) pada suatu waktu tertentu. Untuk menyusun PDRB digunakan 2 pendekatan yaitu Lapangan Usaha dan Pengeluaran. PDRB dari sisi lapangan usaha merupakan penjumlahan seluruh komponen nilai tambah bruto yang mampu diciptakan oleh sektor-sektor ekonomi atas berbagai aktivitas produksinya. Sedangkan dari sisi penggunaan menjelaskan tentang penggunaan dari nilai tambah tersebut.
4. Penduduk miskin adalah penduduk yang memiliki rata-rata pengeluaran per kapita per bulan di bawah Garis Kemiskinan.
5. Indeks Pembangunan Manusia

TECHNICAL NOTES

1. *Source of data used in this chapter comes from the BPS Statistics of Kalimantan Timur.*
2. *Calculation of regional accounts statistics which is used here follows the user guide published by the United Nations known as the "System of National Accounts". However, the application of regional account statistics has been adjusted to the socio-economic conditions of Kalimantan Timur.*
3. *The basic measure of the value added arising from economic is known as Gross Regional Domestic Product (GRDP) at the regional level (provinces). To compile these statistics, two approaches have been used, i.e. "production approach" and "expenditure approach". The first approach is to measure value added produced by various kinds of economic activities, while the second approach is to measure final uses of the country's output. In other words, GRDP is the sum of total value added produced by all economic industries (activities) and the way of using it.*
4. *A person whose expenditure per capita per month is below the poverty line is considered to be poor.*
5. *The Human Development Index (HDI) is a summary measure of average in key dimension of human development: a long and healthy*

(IPM) adalah ukuran ringkas rata-rata capaian/keberhasilan dimensi utama pembangunan manusia yaitu: umur panjang dan hidup sehat, mempunyai pengetahuan, dan memiliki standar hidup yang layak.

life, being knowledgeable, and have decent standard of living.

<https://kutimkab.bps.go.id>

<https://kutimkab.bps.go.id>

Gambar 12.1 **Luas Daerah menurut Kecamatan (%), 2019**
Figures **Area of Subdistrict (%), 2019**



Gambar 12.1

Sumber/Source : Berdasarkan Peraturan Menteri Dalam Negeri No. 66 Tahun 2011 tanggal 28 Desember 2011
Based on Minister Of Home Affairs Regulation No 66/2011, December 28,2011

Gambar 12.2 ...
Figures ...



Sumber/Source :

Tabel 12.1. **Produk Domestik Regional Bruto Atas Dasar Harga Berlaku Menurut Lapangan Usaha di Kabupaten Kutai Timur (miliar rupiah), 2015–2019**
Gross Regional Domestic Product at Current Market Prices by Industry in Kutai Timur Regency (billion rupiahs), 2015–2019

	Lapangan Usaha/Industry	2015	2016	2017	2018	2019
	(1)	(2)	(3)	(4)	(5)	(6)
A	Pertanian, Kehutanan, dan Perikanan/ <i>Agriculture, Forestry, and Fishing</i>	7 635,25	8 269,31	9 289,04	9 731,51	10 233,19
B	Pertambangan dan Penggalian/ <i>Mining and Quarrying</i>	75 081,90	75 117,17	98 107,27	104 293,21	109 015,24
C	Industri Pengolahan/ <i>Manufacturing</i>	2 555,04	3 102,86	3 620,84	3 770,79	3 860,82
D	Pengadaan Listrik dan Gas/ <i>Electricity and Gas</i>	7,44	8,61	10,62	12,35	13,66
E	Pengadaan Air; Pengelolaan Sampah, Limbah, dan Daur Ulang/ <i>Water Supply; Sewerage, Waste Management, and Remediation Activities</i>	11,58	12,73	14,16	14,30	15,43
F	Konstruksi/ <i>Construction</i>	2 168,45	2 225,63	2 248,19	2 420,01	2 504,53
G	Perdagangan Besar dan Eceran; Reparasi Mobil dan Sepeda Motor/ <i>Wholesale and Retail Trade; Repair of Motor Vehicles and Motorcycles</i>	1 719,41	1 808,05	2 006,71	2 205,00	2 395,58
H	Transportasi dan Pergudangan/ <i>Transportation and Storage</i>	1 076,10	1 120,93	1 233,18	1 337,54	1 439,98
I	Penyediaan Akomodasi dan Makan Minum/ <i>Accommodation and Food Service Activities</i>	207,69	226,12	255,44	281,52	306,52
J	Informasi dan Komunikasi/ <i>Information and Communication</i>	249,92	271,40	293,89	317,30	336,88

Lanjutan Tabel/*Continued Table* 12.1

	Lapangan Usaha/Industry	2015	2016	2017	2018	2019
	(1)	(2)	(3)	(4)	(5)	(6)
K	Jasa Keuangan dan Asuransi/ <i>Financial and Insurance Activities</i>	141,41	151,25	165,48	176,85	187,39
L	Real Estat/ <i>Real Estate Activities</i>	297,29	301,36	318,88	346,18	366,15
M,N	Jasa Perusahaan/ <i>Business Activities</i>	73,90	76,41	80,05	84,29	89,83
O	Administrasi Pemerintahan, Pertahanan, dan Jaminan Sosial Wajib/ <i>Public Administration and Defence; Compulsory Social Security</i>	1 111,64	1 147,67	1 136,08	1 164,27	1 175,71
P	Jasa Pendidikan/ <i>Education</i>	926,19	1 032,29	1 134,36	1 239,36	1 360,80
Q	Jasa Kesehatan dan Kegiatan Sosial/ <i>Human Health and Social Work Activities</i>	125,37	140,89	152,25	169,76	186,52
R,S,T,U	Jasa Lainnya/ <i>Other Services Activities</i>	150,54	173,61	198,30	215,36	236,85
	Produk Domestik Regional Bruto/<i>Gross Regional Domestic Product</i>	93 539,10	95 186,30	120 264,73	127 779,59	133 725,07

Catatan/Note: * Angka sementara / Preliminary Figures

** Angka sangat sementara / Very Preliminary Figures

Sumber/Source: BPS, berbagai sensus, survei dan sumber lain/*BPS-Statistics Indonesia, various census, survey, and other sources*

Tabel
Table 12.2

Produk Domestik Regional Bruto Atas Dasar Harga Konstan 2010 Menurut Lapangan Usaha di Kabupaten Kutai Timur (miliar rupiah), 2015–2019
Gross Regional Domestic Product at 2010 Constant Market Prices by Industry in Kutai Timur Regency (billion rupiahs), 2015–2019

	Lapangan Usaha/Industry	2015	2016	2017	2018	2019
	(1)	(2)	(3)	(4)	(5)	(6)
A	Pertanian, Kehutanan, dan Perikanan/ <i>Agriculture, Forestry, and Fishing</i>	5 184,37	5 194,86	5 452,32	5 785,21	6 072,07
B	Pertambangan dan Penggalian/ <i>Mining and Quarrying</i>	71 079,00	69 962,30	72 166,86	73 404,84	79 769,27
C	Industri Pengolahan/ <i>Manufacturing</i>	2 055,32	2 204,84	2 325,45	2 471,97	2 624,77
D	Pengadaan Listrik dan Gas/ <i>Electricity and Gas</i>	7,57	8,32	9,09	10,39	11,40
E	Pengadaan Air; Pengelolaan Sampah, Limbah, dan Daur Ulang/ <i>Water Supply; Sewerage, Waste Management, and Remediation Activities</i>	10,58	11,12	11,79	11,76x	12,30
F	Konstruksi/ <i>Construction</i>	1 634,49	1 570,60	1 504,70	1 535,20	1 558,45
G	Perdagangan Besar dan Eceran; Reparasi Mobil dan Sepeda Motor/ <i>Wholesale and Retail Trade; Repair of Motor Vehicles and Motorcycles</i>	1 445,94	1 455,38	1 541,96	1 643,46x	1 713,20
H	Transportasi dan Pergudangan/ <i>Transportation and Storage</i>	779,83	798,86	847,90	887,33	941,79
I	Penyediaan Akomodasi dan Makan Minum/ <i>Accommodation and Food Service Activities</i>	173,25	182,12	194,60	212,07	224,17
J	Informasi dan Komunikasi/ <i>Information and Communication</i>	236,90	251,07	262,32	275,40	285,81

Lanjutan Tabel/*Continued Table 12.2*

	Lapangan Usaha/Industry	2015	2016	2017	2018	2019
	(1)	(2)	(3)	(4)	(5)	(6)
K	Jasa Keuangan dan Asuransi/ <i>Financial and Insurance Activities</i>	129,23	133,71	140,45	146,56	152,23
L	Real Estat/ <i>Real Estate Activities</i>	291,42	289,56	301,92	318,59	328,62
M,N	Jasa Perusahaan/ <i>Business Activities</i>	55,47	53,74	56,09	57,81	59,89
O	Administrasi Pemerintahan, Pertahanan, dan Jaminan Sosial Wajib/ <i>Public Administration and Defence; Compulsory Social Security</i>	710,03	691,00	669,55	682,19	688,45
P	Jasa Pendidikan/ <i>Education</i>	679,26	730,68	786,08	837,11	881,60
Q	Jasa Kesehatan dan Kegiatan Sosial/ <i>Human Health and Social Work Activities</i>	100,41	109,41	116,01	125,25	131,92
R,S,T,U	Jasa Lainnya/ <i>Other Services Activities</i>	116,71	124,12	133,17	140,12	148,54
	Produk Domestik Regional Bruto/<i>Gross Regional Domestic Product</i>	84 689,77	83 771,69	86 520,25	88 545,27	95 604,48

Catatan/Note: * Angka sementara / Preliminary Figures

** Angka sangat sementara / Very Preliminary Figures

Sumber/Source: BPS, berbagai sensus, survei dan sumber lain/*BPS-Statistics Indonesia, various census, survey, and other sources*

Tabel
Table 12.3

Distribusi Persentase Produk Domestik Regional Bruto Atas Dasar Harga Berlaku Menurut Lapangan Usaha di Kabupaten Kutai Timur, 2015–2019
Percentage Distribution of Gross Regional Domestic Product at Current Market Prices by Industry in Kutai Timur Regency, 2015–2019

	Lapangan Usaha/Industry	2015	2016	2017	2018	2019
	(1)	(2)	(3)	(4)	(5)	(6)
A	Pertanian, Kehutanan, dan Perikanan/ <i>Agriculture, Forestry, and Fishing</i>	8,16	8,69	7,72	7,62	7,65
B	Pertambangan dan Penggalian/ <i>Mining and Quarrying</i>	80,27	78,92	81,58	81,62	81,52
C	Industri Pengolahan/ <i>Manufacturing</i>	2,73	3,26	3,01	2,95	2,89
D	Pengadaan Listrik dan Gas/ <i>Electricity and Gas</i>	0,01	0,01	0,01	0,01	0,01
E	Pengadaan Air; Pengelolaan Sampah, Limbah, dan Daur Ulang/ <i>Water Supply; Sewerage, Waste Management, and Remediation Activities</i>	0,01	0,01	0,01	0,01	0,01
F	Konstruksi/ <i>Construction</i>	2,32	2,34	1,87	1,89x	1,87
G	Perdagangan Besar dan Eceran; Reparasi Mobil dan Sepeda Motor/ <i>Wholesale and Retail Trade; Repair of Motor Vehicles and Motorcycles</i>	1,84	1,90	1,67	1,73	1,79
H	Transportasi dan Pergudangan/ <i>Transportation and Storage</i>	1,15	1,18	1,03	1,05	1,08
I	Penyediaan Akomodasi dan Makan Minum/ <i>Accommodation and Food Service Activities</i>	0,22	0,24	0,21	0,22	0,23
J	Informasi dan Komunikasi/ <i>Information and Communication</i>	0,27	0,29	0,24	0,25	0,25
K	Jasa Keuangan dan Asuransi/ <i>Financial and Insurance Activities</i>	0,15	0,16	0,14	0,14	0,14

Lanjutan Tabel/*Continued Table* 12.3

Lapangan Usaha/ <i>Industry</i>		2015	2016	2017	2018	2019
(1)		(2)	(3)	(4)	(5)	(6)
L	Real Estat/ <i>Real Estate Activities</i>	0,32	0,32	0,27	0,27	0,27
M,N	Jasa Perusahaan/ <i>Business Activities</i>	0,08	0,08	0,07	0,07	0,07
O	Administrasi Pemerintahan, Pertahanan, dan Jaminan Sosial Wajib/ <i>Public Administration and Defence; Compulsory Social Security</i>	1,19	1,21	0,95	0,91	0,88
P	Jasa Pendidikan/ <i>Education</i>	0,99	1,08	0,94	0,97	1,02
Q	Jasa Kesehatan dan Kegiatan Sosial/ <i>Human Health and Social Work Activities</i>	0,13	0,15	0,13	0,13	0,14
R,S,T,U	Jasa Lainnya/ <i>Other Services Activities</i>	0,16	0,18	0,17	0,17	0,18
Produk Domestik Regional Bruto/<i>Gross Regional Domestic Product</i>		100,00	100,00	100,00	100,00	100,00

Catatan/*Note*: * Angka sementara / Preliminary Figures

** Angka sangat sementara / Very Preliminary Figures

Sumber/*Source*: BPS, berbagai sensus, survei dan sumber lain/*BPS-Statistics Indonesia, various census, survey, and other sources*

Tabel
Table 12.4

Laju Pertumbuhan Produk Domestik Regional Bruto Atas Dasar Harga Konstan 2010 Menurut Lapangan Usaha di Kabupaten Kutai Timur (persen), 2016–2019
Growth Rate of Gross Regional Domestic Product at 2010 Constant Market Prices by Industry in Kutai Timur Regency (percent), 2016–2019

	Lapangan Usaha/ <i>Industry</i>	2016	2017	2018	2019
	(1)	(2)	(3)	(4)	(5)
A	Pertanian, Kehutanan, dan Perikanan/ <i>Agriculture, Forestry, and Fishing</i>	8,69	7,72	7,62	7,65
B	Pertambangan dan Penggalian/ <i>Mining and Quarrying</i>	78,92	81,58	81,62	81,52
C	Industri Pengolahan/ <i>Manufacturing</i>	3,26	3,01	2,95	2,89
D	Pengadaan Listrik dan Gas/ <i>Electricity and Gas</i>	0,01	0,01	0,01	0,01
E	Pengadaan Air; Pengelolaan Sampah, Limbah, dan Daur Ulang/ <i>Water Supply; Sewerage, Waste Management, and Remediation Activities</i>	0,01	0,01	0,01	0,01
F	Konstruksi/ <i>Construction</i>	2,34	1,87	1,89	1,87
G	Perdagangan Besar dan Eceran; Reparasi Mobil dan Sepeda Motor/ <i>Wholesale and Retail Trade; Repair of Motor Vehicles and Motorcycles</i>	1,90	1,67	1,73	1,79
H	Transportasi dan Pergudangan/ <i>Transportation and Storage</i>	1,18	1,03	1,05	1,08
I	Penyediaan Akomodasi dan Makan Minum/ <i>Accommodation and Food Service Activities</i>	0,24	0,21	0,22	0,23
J	Informasi dan Komunikasi/ <i>Information and Communication</i>	0,29	0,24	0,25	0,25
K	Jasa Keuangan dan Asuransi/ <i>Financial and Insurance Activities</i>	0,16	0,14	0,14	0,14
L	Real Estat/ <i>Real Estate Activities</i>	0,32	0,27	0,27	0,27
M,N	Jasa Perusahaan/ <i>Business Activities</i>	0,08	0,07	0,07	0,07

Lanjutan Tabel/*Continued Table* 12.4

Lapangan Usaha/Industry		2016	2017	2018	2019
(1)	(2)	(3)	(4)	(5)	(5)
O	Administrasi Pemerintahan, Pertahanan, dan Jaminan Sosial Wajib/ <i>Public Administration and Defence; Compulsory Social Security</i>	1,21	0,95	0,91	0,88
P	Jasa Pendidikan/ <i>Education</i>	1,08	0,94	0,97	1,02
Q	Jasa Kesehatan dan Kegiatan Sosial/ <i>Human Health and Social Work Activities</i>	0,15	0,13	0,13	0,14
R,S,T,U	Jasa Lainnya/ <i>Other Services Activities</i>	0,18	0,17	0,17	0,18
Produk Domestik Regional Bruto/Gross Regional Domestic Product		100,00	100,00	100,00	100,00

Catatan/Note: * Angka sementara / Preliminary Figures

** Angka sangat sementara / Very Preliminary Figures

Sumber/Source: BPS, berbagai sensus, survei dan sumber lain/*BPS-Statistics Indonesia, various census, survey, and other sources*

Tabel
Table 12.5

Produk Domestik Regional Bruto Atas Dasar Harga Berlaku Menurut Jenis Pengeluaran di Kabupaten Kutai Timur (miliar rupiah), 2015–2019
Gross Regional Domestic Product at Current Market Prices by Type of Expenditure in Kutai Timur Regency (billion rupiahs), 2015–2019

Jenis Pengeluaran Type of Expenditure	2015	2016	2017	2018*	2019**
(1)	(2)	(3)	(4)	(5)	(6)
Pengeluaran Konsumsi Rumah Tangga <i>Household Consumption Expenditure</i>	6 340 520,30	6 735 320,59	7 329 850,24	7 624 456,91	8 111 211,94
Pengeluaran Konsumsi LNPR <i>NPISH Consumption Expenditure</i>	253 349,23	243 198,72	263 804,91	289 096,30	318 002,49
Pengeluaran Konsumsi Pemerintah <i>Government Consumption Expenditure</i>	2 360 778,77	2 218 574,00	1 916 485,92	2 213 551,16	2 380 712,79
Pembentukan Modal Tetap Bruto <i>Gross Fixed Capital Formation</i>	18 647 563,63	17 848 655,14	18 628 543,85	20 333 962,08	22 071 843,66
Perubahan Inventori <i>Changes in Inventories</i>	1 492 405,98	411 875,28	434 504,78	444 520,11	163 659,98
Ekspor Barang dan Jasa/ <i>Exports of Goods and Services</i>	64 444 483,89	67 728 671,86	91 691 539,06	96 873 998,49	100 679 643,01
Produk Domestik Regional Bruto/<i>Gross Regional Domestic Product</i>	93 539 101,79	95 186 295,59	120 264 728,76	127 779 585,05	133 725 073,87

Catatan/Note: * Angka sementara / Preliminary Figures

** Angka sangat sementara / Very Preliminary Figures

Sumber/Source: BPS, berbagai sensus, survei dan sumber lain/BPS-Statistics Indonesia, various census, survey, and other sources

Tabel
Table 12.6

Produk Domestik Regional Bruto Atas Dasar Harga Konstan 2010 Menurut Jenis Pengeluaran di Kabupaten Kutai Timur (miliar rupiah), 2015–2019
Gross Regional Domestic Product at 2010 Constant Market Prices by Type of Expenditure in Kutai Timur Regency (billion rupiahs), 2015–2019

Jenis Pengeluaran Type of Expenditure	2015	2016	2017	2018*	2019**
(1)	(2)	(3)	(4)	(5)	(6)
Pengeluaran Konsumsi Rumah Tangga <i>Household Consumption Expenditure</i>	4 641 211,47	4 693 874,03	4 850 319,81	4 893 896,84	5 092 463,82
Pengeluaran Konsumsi LNPRT <i>NPISH Consumption Expenditure</i>	181 349,54	166 481,39	172 837,37	184 096,14	195 699,82
Pengeluaran Konsumsi Pemerintah <i>Government Consumption Expenditure</i>	1 509 758,54	1 305 382,30	1 098 030,06	1 224 691,90	1 314 287,89
Pembentukan Modal Tetap Bruto <i>Gross Fixed Capital Formation</i>	14 390 517,93	12 900 473,63	13 021 055,39	13 727 169,24	14 396 016,62
Perubahan Inventori <i>Changes in Inventories</i>	1 262 832,43	354 544,84	354 699,72	337 208,07	128 573,02
Ekspor Barang dan Jasa/ <i>Exports of Goods and Services</i>	62 704 102,20	64 350 938,22	67 023 307,57	68 178 204,18	74 477 433,88
Produk Domestik Regional Bruto/<i>Gross Regional Domestic Product</i>	84 689 772,11	83 771 694,41	86 520 249,92	88 545 266,36	95 604 475,04

Catatan/Note: * Angka sementara / Preliminary Figures

** Angka sangat sementara / Very Preliminary Figures

Sumber/Source: BPS, berbagai sensus, survei dan sumber lain/BPS-Statistics Indonesia, various census, survey, and other sources

13

**PERBANDINGAN ANTAR KABUPATEN/KOTA
REGENCY/MUNICIPAL COMPARISON**



PENJELASAN TEKNIS

1. Sumber data yang digunakan dalam bab ini berasal dari Badan Pusat Statistik Provinsi Kalimantan Timur.
2. Penghitungan statistik neraca regional yang digunakan di sini mengikuti buku petunjuk yang diterbitkan oleh Perserikatan Bangsa Bangsa yang dikenal sebagai "Sistem Neraca Nasional". Namun, penerapan statistik neraca regional tersebut telah disesuaikan dengan kondisi sosial ekonomi Kalimantan Timur.
3. Produk Domestik Regional Bruto (PDRB) pada tingkat regional (provinsi) menggambarkan kemampuan suatu wilayah untuk menciptakan output (nilai tambah) pada suatu waktu tertentu. Untuk menyusun PDRB digunakan 2 pendekatan yaitu Lapangan Usaha dan Pengeluaran. PDRB dari sisi lapangan usaha merupakan penjumlahan seluruh komponen nilai tambah bruto yang mampu diciptakan oleh sektor-sektor ekonomi atas berbagai aktivitas produksinya. Sedangkan dari sisi penggunaan menjelaskan tentang penggunaan dari nilai tambah tersebut.
4. Penduduk miskin adalah penduduk yang memiliki rata-rata pengeluaran per kapita per bulan di bawah Garis Kemiskinan.
5. Indeks Pembangunan Manusia

TECHNICAL NOTES

1. *Source of data used in this chapter comes from the BPS Statistics of Kalimantan Timur.*
2. *Calculation of regional accounts statistics which is used here follows the user guide published by the United Nations known as the "System of National Accounts". However, the application of regional account statistics has been adjusted to the socio-economic conditions of Kalimantan Timur.*
3. *The basic measure of the value added arising from economic is known as Gross Regional Domestic Product (GRDP) at the regional level (provinces). To compile these statistics, two approaches have been used, i.e. "production approach" and "expenditure approach". The first approach is to measure value added produced by various kinds of economic activities, while the second approach is to measure final uses of the country's output. In other words, GRDP is the sum of total value added produced by all economic industries (activities) and the way of using it.*
4. *A person whose expenditure per capita per month is below the poverty line is considered to be poor.*
5. *The Human Development Index (HDI) is a summary measure of average in key dimension of human development: a long and healthy life,*

(IPM) adalah ukuran ringkas rata-rata capaian/keberhasilan dimensi utama pembangunan manusia yaitu: umur panjang dan hidup sehat, mempunyai pengetahuan, dan memiliki standar hidup yang layak.

being knowledgeable, and have decent standard of living.

<https://kutimkab.bps.go.id>

<https://kutimkab.bps.go.id>

Gambar 13.1 **Luas Daerah Menurut Kabupaten/Kota (%), 2019**
Figures **Area of Regency/Municipality (%), 2019**



Gambar 13.1

Sumber/Source :

Gambar 13.2 ...
Figures ...



Sumber/Source : ...

Tabel
Table 13.1

Jumlah Penduduk Menurut Kabupaten/Kota di Provinsi Kalimantan Timur (ribu), 2015–2019
Population by Regency/Municipality in Kalimantan Timur Province (thousand), 2015–2019

Kabupaten/Kota Regency/ Municipality	2015	2016	2017	2018	2019
(1)	(2)	(3)	(4)	(5)	(6)
Paser	256 175	262 301	268 261	274 206	
Kutai Barat	144 892	145 838	146 307	146 998	
Kutai Kartanegara	700 439	717 789	735 016	752 091	
Kutai Timur	306 974	320 115	333 591	347 468	
Berau	203 223	208 893	214 828	220 601	
Penajam Paser Utara	152 119	154 235	156 001	157 711	
Mahakam Ulu	25 894	25 970	26 089	26 305	
Balikpapan	605 096	615 574	625 968	636 012	
Samarinda	797 006	812 597	828 303	843 446	
Bontang	159 614	163 326	166 868	170 611	
Kalimantan Timur	3 351 432	3 426 638	3 501 232	3 575 449	

Sumber/Source: Badan Pusat Statistik Provinsi Kalimantan Timur/ Statistics of Kalimantan Timur Province

Tabel 13.2
Table

Laju Pertumbuhan Produk Domestik Regional Bruto Atas Dasar Harga Konstan 2010 Menurut Kabupaten/Kota di Provinsi Kalimantan Timur (persen), 2015–2019
Rate of Growth of Gross Regional Domestic Products at Constant 2010 Prices by Regency/Municipality in Kalimantan Timur Province (percent), 2015–2019

Kabupaten/Kota Regency/Municipality	2015	2016	2017	2018	2019
(1)	(2)	(3)	(4)	(5)	(6)
Paser					
Kutai Barat					
Kutai Kartanegara					
Kutai Timur					
Berau					
Penajam Paser Utara					
Mahakam Ulu					
Balikpapan					
Samarinda					
Bontang					
Kalimantan Timur					

Catatan/Note: ...

Sumber/Source: ...

Tabel
Table 13.3

**Jumlah Penduduk Miskin Menurut Kabupaten/Kota di
Provinsi Kalimantan Timur (ribu), 2015–2019**
**Number of Poor Population by Regency/Municipality in
Kalimantan Timur Province (thousand), 2015–2019**

Kabupaten/Kota Regency/Municipality	2015	2016	2017	2018	2019
(1)	(2)	(3)	(4)	(5)	(6)
Paser	20,14	20,34	22,82	23,17	25,30
Kutai Barat	13,20	12,92	12,12	12,65	12,80
Kutai Kartanegara	52,14	52,53	56,99	55,82	56,57
Kutai Timur	27,17	28,30	29,57	30,17	31,95
Berau	9,69	9,77	11,21	11,47	11,86
Penajam Paser Utara	11,69	11,58	12,17	11,66	12
Mahakam Ulu	-	-	2,83	2,88	3,07
Balikpapan	14,92	15,02	17,89	17,55	17,86
Samarinda	36,61	36,65	39,25	38,95	40,01
Bontang	8,15	8,21	8,02	8,60	8,75
Kalimantan Timur	193,71	195,32	212,87	212,92	220,17

Sumber/Source: Badan Pusat Statistik Provinsi Kalimantan Timur/ Statistics of Kalimantan Timur Province

Tabel
Table 13.4**Indeks Pembangunan Manusia Menurut Kabupaten/Kota
di Provinsi Kalimantan Timur, 2015–2019**
*Human Development Index by Regency/Municipality in
Kalimantan Timur Province, 2015–2019*

Kabupaten/Kota Regency/Municipality	2015	2016	2017	2018	2019
(1)	(2)	(3)	(4)	(5)	(6)
Paser	69,61	69,87	70,30	71,00	71,16
Kutai Barat	68,13	68,91	69,34	69,99	70,18
Kutai Kartanegara	70,71	71,20	71,78	72,19	72,75
Kutai Timur	69,79	70,39	70,76	71,10	71,91
Berau	72,02	72,26	72,72	73,05	73,56
Penajam Paser Utara	68,07	68,60	69,26	69,96	70,59
Mahakam Ulu	63,81	64,32	64,89	65,51	66,09
Balikpapan	77,53	77,93	78,18	78,57	79,01
Samarinda	77,84	78,39	78,69	78,91	79,46
Bontang	78,34	78,58	78,78	78,92	79,47
Kalimantan Timur	73,21	73,82	74,17	74,59	75,12

Sumber/Source: Badan Pusat Statistik Provinsi Kalimantan Timur/ Statistics of Kalimantan Timur Province



Sensus
Penduduk
2020

#MencatatIndonesia



DATA

MENCERDASKAN BANGSA

Enlighten The Nation

<https://kutimkab.bps.go.id>



**BADAN PUSAT STATISTIK
KABUPATEN KUTAI TIMUR**

BPS-STATISTICS OF KUTAI TIMUR REGENCY

Jl. AW Syahrani, Kawasan Perkantoran Bukit Pelangi,
Sangatta Utara, Kutai Timur 64611

Telp/Fax (0549)23223, E-mail: bps6404@bps.go.id

Website: <https://kutimkab.bps.go.id>

