

KABUPATEN PASER DALAM **ANGKA**

Paser Regency in Figures



2020



**BADAN PUSAT STATISTIK
KABUPATEN PASER**
BPS-Statistics of Paser Regency

KABUPATEN PASER DALAM **ANGKA**

Paser Regency in Figures



2020

KABUPATEN PASER DALAM ANGKA
Paser Regency in Figures
2020

ISSN: 2686-4134

No. Publikasi/Publication Number: 64010.2002

Katalog /Catalog: 1102001.6401

Ukuran Buku/Book Size: 14,8 cm x 21 cm

Jumlah Halaman/Number of Pages : xliv + 486 halaman/pages

Naskah/Manuscript:

Badan Pusat Statistik Kabupaten Paser

BPS-Statistics of of Paser Regency

Penyunting/Editor:

Badan Pusat Statistik Kabupaten Paser

BPS-Statistics of of Paser Regency

Gambar Kover/Cover Design:

Seksi Integrasi Pengolahan dan Diseminasi Statistik

Section of Integration Processing and Statistics Dissemination

Ilustrasi Kover/Cover Illustration:

Tugu Usuk Bulau/Usuk Bulau Monument

Diterbitkan oleh/Published by:

© **BPS Kabupaten Paser/BPS-Statistics of Paser Regency**

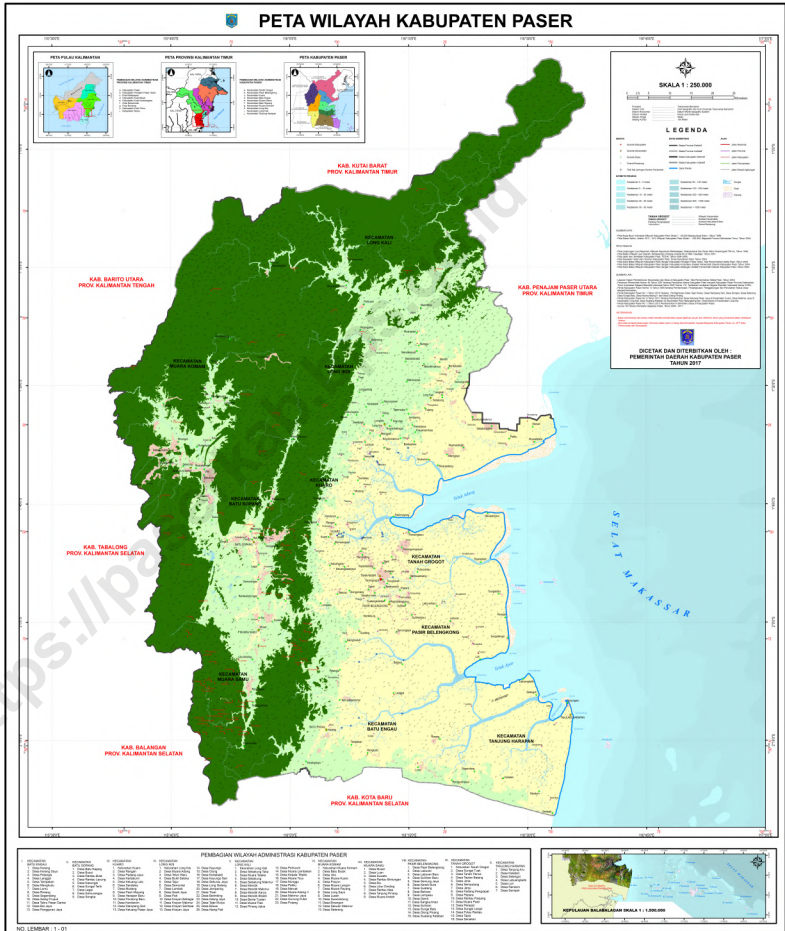
Dicetak oleh/Printed by:

CV Suvi Sejahtera

Dilarang mengumumkan, mendistribusikan, mengomunikasikan, dan/atau menggandakan sebagian atau seluruh isi buku ini untuk tujuan komersil tanpa izin tertulis dari Badan Pusat Statistik.

Prohibited to announce, distribute, communicate, and/or copy part or all of this book for commercial purpose without permission from BPS-Statistics Indonesia.

PETA WILAYAH KABUPATEN PASER MAP OF PASER REGENCY



KEPALA BPS KABUPATEN PASER
CHIEF STATISTICIAN OF PASER REGENCY



Hotbel Purba, SST



KATA PENGANTAR

Kabupaten Paser Dalam Angka 2020, adalah publikasi yang diterbitkan oleh Badan Pusat Statistik Kabupaten Paser dalam rangka penyajian data Statistik Sektorial untuk mendukung perencanaan pembangunan daerah dan indikator statistik sektorial utama (KOR) . Publikasi ini menyajikan data secara komprehensif dari berbagai bidang dan ulasan deskriptif tentang hal-hal yang penting dari bidang-bidang yang bersangkutan. Buku ini dimaksudkan untuk memberi gambaran tentang pembangunan di Kabupaten Paser.

Kabupaten Paser Dalam Angka 2020, memuat table-tabel utama (kor) dan tabel-tabel modul. Dalam semua tabel telah diusahakan untuk dapat menyajikan data tahun terakhir (2019). Jika data tahun terakhir belum tersedia, beberapa di antaranya disajikan angka sementara yang didasarkan atas dokumen-dokumen yang telah masuk dan atau seri data yang ada.

Publikasi ini dapat terwujud berkat kerjasama dan bantuan dari berbagai pihak, baik instansi pemerintah maupun swasta. Kepada semua pihak yang telah memberikan bantuan, kami sampaikan penghargaan dan ucapan terima kasih yang sebesar-besarnya.

Walaupun publikasi ini telah dipersiapkan sebaik-baiknya, mungkin masih ada kekurangan dan kesalahan yang terjadi. Tanggapan dan saran dari para pengguna data sangat kami harapkan untuk perbaikan ke depannya.

Paser, April 2020
Kepala Badan Pusat Statistik
Kabupaten Paser



Hotbel Purba, SST



PREFACE

Paser Regency in Figures 2020, is a publication published by BPS-Statistic of Paser Regency in the context of presentation of Sectoral Statistics to support regional development planning and main sectoral statistical indicators (core). This publication presents comprehensive data from various fields and descriptive reviews of the essentials of the respective fields. This book is intended to illustrate the development of Paser Regency.

Paser Regency in Figures 2020, contains the main tables (core) and module tables. It has been attempted to present the latest data for all tables (2019). If last year's data is not yet available, some of these are presented with tentative tables based on existing documents and/or existing data series.

This publication has been made possible, thanks to the assistance and contributions of various government institutions and private organizations. To all those who have provided assistance, we extend our appreciation and greatest gratitude.

Although this publication has been well prepared, there may still be shortcomings and errors. For further improvements, we are very open and grateful for any responses and suggestions.

Paser, April 2020
Chief Statiscian of
Paser Regency



Hotbel Purba, SST

DAFTAR ISI / CONTENTS

	Halaman <i>Page</i>
Kata Pengantar/Preface	viii
Daftar Isi / Contents	ix
Daftar Tabel / List of Tables	xi
Daftar Gambar / List of Figures	xxxvii
1. Geografi dan Iklim/Geography and Climate	1
1.1 Keadaan Geografi/Geography Condition	10
1.2 Keadaan Iklim /Climate Condition	21
2. Pemerintahan/Government	27
2.1 Wilayah Administratif/Administrative Area.....	42
2.2 Pemilihan Umum /General Election	44
2.3 Sumber Daya Manusia /Human Resources	50
2.4 Keuangan Daerah/Local Finance	66
2.5 Pertanahan/Land Affairs.....	78
3. Penduduk Dan Ketenagakerjaan/Population And Employment	81
3.1 Penduduk/Population	93
3.2 Ketenagakerjaan /Employment.....	103
4. Sosial dan Kesejahteraan Rakyat/Social and Welfare	115
4.1 Pendidikan /Education.....	134
4.2 Kesehatan /Health.....	165
4.3 Kriminal /Crime.....	193
4.4 Agama Dan Sosial Lainnya/Religion And Other Social Affairs	206
4.5 Kemiskinan/Poverty.....	232
5. Pertanian, Peternakan, dan Perikanan/Agriculture, Forestry, Live-stock, and Fishery	235
5.1 Tanaman Pangan /Food Crops.....	251
5.2 Hortikultura/Horticulture	257
5.3 Perkebunan/Estate Crops	322
5.4 Peternakan /Livestock	334
5.5 Perikanan/Fishery	340
6. Pertambangan dan Energi/Mining and Energy	357
6.1 Pertambangan/Mining	363
6.2 Listrik dan Air Minum/Electricity and Water Supply.....	364

7. Pariwisata/Tourism	379
8. Transportasi dan Komunikasi/Transportation and Communication .	389
8.1 Transportasi/Transportation.....	396
8.2 Komunikasi/Communication	415
9. Perbankan dan Koperasi/Banking and Cooperative	419
9.1 Perbankan/Banking	426
9.2 Koperasi /Cooperative	434
10. Pengeluaran Penduduk dan Konsumsi Makanan/Population Expenditure and Consumption	441
11. Perdagangan/Trade	449
12. Sistem Neraca Regional/System of Regional Accounts	461
13. Perbandingan antar kabupaten/kota/Regency/Municipal Com- parison	479

DAFTAR TABEL / LIST OF TABLES

Halaman
Page

1. GEOGRAFI DAN IKLIM/GEOGRAPHY AND CLIMATE

1.1 KEADAAN GEOGRAFI/GEOGRAPHY CONDITION

1.1.1	Luas Daerah dan Jumlah Pulau Menurut Kecamatan di Kabupaten Paser, 2019 <i>Total Area and Number of Islands by Subdistrict in Paser Regency, 2019</i>	10
1.1.2	Tinggi Wilayah dan Jarak ke Ibukota di Kabupaten Paser, 2019 <i>Altitude and Distance to the Capital in Paser Regency, 2019</i>	12
1.1.3	Letak, Batas, dan Luas Kabupaten Paser, 2019 <i>Location, Border and Area of Paser Regency, 2019</i>	13
1.1.4	Koordinat Universal Transverse Mercator (UTM) dan Koordinat Geografi Tiap ibukota Kecamatan di Kabupaten Paser, 2019 <i>Universal Transverse Mercator Coordinate and Geographic Coordinate Position of Subdistrict Capital in Paser Regency, 2019</i>	14
1.1.5	Nama-Nama Sungai Menurut Kecamatan di Kabupaten Paser, 2019 <i>Rivers by Subdistrict in Paser Regency, 2019</i>	16
1.1.6	Nama-Nama Pegunungan Menurut Kecamatan di Kabupaten Paser, 2019 <i>Mountains by Subdistrict in Paser Regency, 2019</i>	19
1.2	KEADAAN IKLIM/CLIMATE CONDITION	
1.2.1	Banyaknya Curah Hujan Kabupaten Paser Menurut Pos Pengamatan Dirinci Per Bulan (mili meter), 2019 <i>Number of Rainfall in Selected Station by Month (milli meter) in Paser Regency, 2019</i>	21
1.2.2	Banyaknya Hari Hujan Menurut Pos Pengamatan Dirinci Per Bulan di Kabupaten Paser, 2019 <i>Number of Rain Days at Selected Station by Month in Paser Regency, 2019</i>	24

2. PEMERINTAHAN/GOVERNMENT

2.1 WILAYAH ADMINISTRATIF/ADMINISTRATIVE AREA

- 2.1.1 Jumlah Desa¹/Kelurahan Menurut Kecamatan di Kabupaten Paser, 2015-2019
Number of Villages¹/Kelurahan by Subdistrict in Paser Regency, 2015-2019..... 42
- 2.1.2 Jumlah Kelurahan Menurut Kecamatan di Kabupaten Paser, 2015-2019
Number of Kelurahan by Subdistrict in Paser Regency, 2015-2019..... 43

2.2 PEMILIHAN UMUM /GENERAL ELECTION

- 2.2.1 Jumlah Anggota Dewan Perwakilan Rakyat Daerah Menurut Partai Politik dan Jenis Kelamin di Kabupaten Paser, 2019
Number of Members of The Regional House of Representatives by Political Parties and Sex in Paser Regency, 2019..... 44
- 2.2.2 Komposisi Personalita Pimpinan dan Keanggotaan Fraksi - Fraksi DPRD Kabupaten Paser Periode, 2019
Composition of Leader Personality and The Members of Fractions of Paser Regency Parllimentary Period, 2019..... 45
- 2.2.3 Banyaknya Peraturan Daerah, Surat Keputusan dan Surat Keputusan Pimpinan DPRD Kabupaten Paser, 2019
Number of Regional Acts, Representative Decisions and Chairman Representative Decisions of Paser Regency Parliamentary, 2019..... 46
- 2.2.4 Banyaknya Rapat-Rapat Komisi DPRD Kabupaten Paser, 2019
Number of Sessions of Paser Regency Parliamentary Commission, 2019..... 47
- 2.2.5 Banyaknya Persidangan DPRD Kabupaten Paser, 2019
Number of Representative Sessions of Paser Regency Parliamentary, 2019..... 48

2.3 SUMBER DAYA MANUSIA /HUMAN RESOURCES

- 2.3.1 Jumlah Pegawai Negeri Sipil Pemerintah Daerah Kabupaten Paser Menurut Jabatan dan Jenis Kelamin, Desember 2018 dan Desember 2019
Number of Civil Servants in Local Government of Paser Regency by Occupation and Sex, December 2018 and December 2019..... 50
- 2.3.2 Jumlah Pegawai Negeri Sipil Pemerintah Daerah Kabupaten Paser Menurut Tingkat Pendidikan dan Jenis Kelamin, Desember 2018 dan Desember 2019
Number of Civil Servants in Local Government of Paser Regency by Educational Level and Sex, December 2018 and December 2019..... 52
- 2.3.3 Jumlah Pegawai Negeri Sipil Pemerintah Daerah Kabupaten Paser Menurut Tingkat Kepangkatan dan Jenis Kelamin, Desember 2018 dan Desember 2019
Number of Civil Servants in Local Government of Paser Regency by Hierarchy and Sex, December 2018 dan December 2019..... 54
- 2.3.4 Jumlah Pegawai Negeri Sipil Pemerintah Daerah Kabupaten Paser Menurut Jenis Kelamin, 2015-2019
Number of Civil Servants in Local Government of Paser Regency by Sex, 2015-2019..... 56
- 2.3.5 Jumlah Pegawai Negeri Sipil Pemerintah Daerah Kabupaten Paser Menurut Dinas/Instansi Pemerintah dan Jenis Kelamin, 2019
Number of Civil Servants in Local Government of Paser Regency by Institution/Office and Sex, 2019..... 57
- 2.3.6 Jumlah Pegawai Negeri Sipil Pemerintah Daerah Kabupaten Paser Menurut Tingkat Pendidikan dan Golongan, Desember 2019
Number of Civil Servants in Local Government of Paser Regency by Educational Level and Degree, December 2019..... 63
- 2.3.7 Banyaknya Anggota Linmas Terlatih di Kabupaten Paser Menurut Kecamatan, 2019
Number of Personel Mass Protection in Paser Regency by Subdistrict, 2019..... 64
- 2.3.8 Organisasi Kemasyarakatan, LSM, dan OKP di Kabupaten Paser Dirinci Menurut Organisasi, 2015-2019
Number of Ormas, LSM, and OKP in Paser Regency by Organization, 2015-2019..... 65

2.4	KEUANGAN DAERAH /LOCAL FINANCE	
2.4.1	Anggaran Pendapatan Pemerintah Kabupaten Paser Menurut Jenis Pendapatan (ribu rupiah), 2016-2019 <i>Budget of Paser Regency Government Revenues by Kind of Revenues (thousand rupiahs), 2016–2019</i>	66
2.4.2	Realisasi Pendapatan Pemerintah Kabupaten Paser Menurut Jenis Pendapatan (ribu rupiah), 2016-2019 <i>Actual Paser Regency Government Revenues by Kind of Revenues (thousand rupiahs), 2016–2019</i>	68
2.4.3	Anggaran Belanja Pemerintah Kabupaten Paser Menurut Jenis Belanja (ribu rupiah), 2016-2019 <i>Budget of Paser Regency Government Expenditures by Kind of Expenditures (thousand rupiahs), 2016–2019</i>	70
2.4.4	Realisasi Belanja Pemerintah Kabupaten Paser Menurut Jenis Belanja (ribu rupiah), 2016-2019 <i>Actual Paser Regency Government Expenditures by Kind of Expenditures (thousand rupiahs), 2016–2019</i>	72
2.4.5	Ringkasan Anggaran Pemerintah Kabupaten Paser dan Realisasinya (ribu rupiah), 2018-2019 <i>Paser Regency Government Budget and Realization (thousand rupiahs), 2018- 2019</i>	74
2.4.6	Target dan Realisasi Penerimaan Pajak Daerah di Kabupaten Paser (ribu rupiah), 2016 - 2019 <i>Target and Actual Receipt of Local Taxes in Paser Regency (thousand rupiahs), 2016 - 2019</i>	76
2.5	PERTANAHAN /LAND AFFAIRS	
2.5.1	Penghasilan Negara Yang Masuk Melalui Kantor Pertanahan Kabupaten Paser Dirinci Per Bulan (Rupiah), 2019 <i>Country Revenue from National Land Board Office of Paser Regency by Month (Rupiah), 2019</i>	78
2.5.2	Banyaknya Permohonan dan Penyelesaian Tentang Pertanahan di Kabupaten Paser, 2019 <i>Number of Applicant and Solving of Land Issue in Paser Regency, 2019</i>	79

3. PENDUDUK DAN KETENAGAKERJAAN/POPULATION AND EMPLOYMENT

3.1 PENDUDUK/POPULATION

- 3.1.1 Penduduk, Laju Pertumbuhan Penduduk per Tahun, Distribusi Persentase Penduduk, Kepadatan Penduduk, Rasio Jenis Kelamin Penduduk Menurut Kecamatan di Kabupaten Paser, 2019
Population, Annual Population Growth Rate, Percentage Distribution of Population, Population Density, and Population Sex Ratio by Subdistrict in Paser Regency, 2019 93
- 3.1.2 Jumlah Penduduk Menurut Jenis Kelamin dan Kecamatan di Kabupaten Paser, 2019
Population by Sex Rand Sub District in Paser Regency, 2019..... 96
- 3.1.3 Jumlah Penduduk Menurut Kelompok Umur dan Jenis Kelamin di Kabupaten Paser, 2019
Population by Age Group and Sex in Paser Regency, 2019..... 97
- 3.1.4 Persentase Jumlah Penduduk Menurut Kelompok Usia Sekolah di Kabupaten Paser, 2019
Percentage of Population by School Age in Paser Regency, 2019..... 98
- 3.1.5 Persentase Penduduk 10 Tahun Ke Atas Menurut Ijazah/STTB Tertinggi Yang Dimiliki Kabupaten Paser, 2019
Percentage of Population at The Age of Over 10 Years Old by Latest Education Acquired in Paser Regency, 2019..... 99
- 3.1.6 Persentase Penduduk Menurut Kelompok Umur Produktif di Kabupaten Paser, 2019
Percentage of Population by Productive Age in Paser Regency, 2019.. 100
- 3.1.7 Rata-Rata Banyaknya Anggota Rumah Tangga Tiap Kepala Rumah Tangga di Kabupaten Paser, 2019
Average Number of Households Members Per Head of Households in Paser Regency, 2019..... 101
- 3.1.8 Banyaknya Penerbitan Akta Kependudukan Dirinci Per Bulan di Kabupaten Paser, 2019
Number of Demography Documents Issued Per Month in Paser Regency, 2019 102

3.2 KETENAGAKERJAAN /EMPLOYMENT

- 3.2.1 Penduduk Berumur 15 Tahun Ke Atas Menurut Jenis Kegiatan Selama Seminggu yang Lalu dan Jenis Kelamin di Kabupaten Paser, 2019
Population 15 Years of Age and Over by Type of Activity During The Previous Week and Sex in Paser Regency, 2019 103

3.2.2	Penduduk Berumur 15 Tahun Ke Atas Menurut Pendidikan Tertinggi yang Ditamatkan dan Jenis Kegiatan Selama Seminggu yang Lalu di Kabupaten Paser, 2019 <i>Population 15 Years of Age and Over by Educational Attainment and Type of Activity During The Previous Week in Paser Regency, 2019</i>	104
3.2.3	Penduduk Berumur 15 Tahun Ke Atas yang Bekerja Selama Seminggu yang Lalu Menurut Status Pekerjaan Utama dan Jenis Kelamin di Kabupaten Paser, 2019 <i>Population 15 Years of Age and Over Who Worked During the Previous Week by Main Employment Status and Sex in Paser Regency, 2019</i>	106
3.2.4	Penduduk Berumur 15 Tahun Ke Atas yang Bekerja Selama Seminggu yang Lalu Menurut Jumlah Jam Kerja pada Pekerjaan Utama dan Jenis Kelamin di Kabupaten Paser, 2019 <i>Population 15 Years of Age and Over Who Worked During the Previous Week by Number of Working Hours on Main Industry and Sex in Paser Regency, 2019</i>	107
3.2.5	Penduduk Berumur 15 Tahun Ke Atas yang Bekerja Selama Seminggu yang Lalu Menurut Jumlah Jam Kerja Seluruhnya dan Jenis Kelamin di Kabupaten Paser, 2019 <i>Population 15 Years of Age and Over Who Worked During the Previous Week by Total Working Hours and Sex in Paser Regency, 2019</i>	108
3.2.6	Penduduk Berumur 15 Tahun Ke Atas yang Bekerja Selama Seminggu yang Lalu Menurut Kelompok Umur dan Jenis Kelamin di Kabupaten Paser, 2019 <i>Population 15 Years of Age and Over Who Worked During the Previous Week by Age Group and Sex in Paser Regency, 2019</i>	109
3.2.7	Penduduk Berumur 15 Tahun Ke Atas yang Bekerja Selama Seminggu yang Lalu Menurut Lapangan Pekerjaan Utama dan Jenis Kelamin di Kabupaten Paser, 2019 <i>Population 15 Years of Age and Over Who Worked During the Previous Week by Main Industry and Sex in Paser Regency, 2019</i>	110
3.2.8	Banyaknya Pencari Kerja Terdaftar Menurut Tingkat Pendidikan Tertinggi yang Ditamatkan dan Jenis Kelamin di Kabupaten Paser, 2019 <i>Number of Registered Job Applicants by Educational Attainment and Sex in Paser Regency, 2019</i>	111

3.2.9	Banyaknya Pencari Kerja Menurut Tingkat Pendidikan Tertinggi yang Ditamatkan di Kabupaten Paser, 2019 <i>Number of Job Seekers by Educational Attainment in Paser Regency, 2019</i>	112
3.2.10	Banyaknya Pencari Kerja Menurut Golongan Umur di Kabupaten Paser, 2019 <i>Number of Job Seekers by Age Group in Paser Regency, 2019</i>	113

4. SOSIAL DAN KESEJAHTERAAN RAKYAT/SOCIAL AND WELFARE

4.1 PENDIDIKAN /EDUCATION

4.1.1	Jumlah Sekolah, Guru ¹ , dan Murid Taman Kanak-Kanak (TK) di Bawah Kementerian Pendidikan dan Kebudayaan Menurut Kecamatan di Kabupaten Paser, 2018/2019 dan 2019/2020 <i>Number of Schools, Teachers¹, and Pupils in Kindergarten Under The Ministry of Education and Culture by Sub District in Paser Regency, 2018/2019 and 2019/2020</i>	134
4.1.2	Jumlah Sekolah, Guru, dan Murid Raudatul Athfal (RA) di Bawah Kementerian Agama Menurut Kecamatan di Kabupaten Paser, 2018/2019 dan 2019/2020 <i>Number of Schools, Teachers, and Pupils in Raudatul Athfal (RA) Under The Ministry of Religious Affairs by Subdistrict in Paser Regency, 2018/2019 and 2019/2020</i>	137
4.1.3	Jumlah Sekolah, Guru ¹ , dan Murid Sekolah Dasar (SD) di Bawah Kementerian Pendidikan dan Kebudayaan Menurut Kecamatan di Kabupaten Paser, 2018/2019 dan 2019/2020 <i>Number of Schools, Teachers¹, and Pupils in Primary Schools Under The Ministry of Education and Culture by Sub District in Paser Regency, 2018/2019 and 2019/2020</i>	138
4.1.4	Jumlah Sekolah, Guru, dan Murid Madrasah Ibtidaiyah (MI) di Bawah Kementerian Agama Menurut Kecamatan di Kabupaten Paser, 2018/2019 dan 2019/2020 <i>Number of Schools, Teachers, and Pupils in Madrasah Ibtidaiyah (MI) Under The Ministry of Religious Affairs by Subdistrict in Paser Regency, 2018/2019 and 2019/2020</i>	141

4.1.5	Jumlah Sekolah, Guru ¹ , dan Murid Sekolah Menengah Pertama (SMP) di Bawah Kementerian Pendidikan dan Kebudayaan Menurut Kecamatan di Kabupaten Paser, 2018/2019 dan 2019/2020 <i>Number of Schools, Teachers¹, and Pupils in Junior High Schools Under The Ministry of Education and Culture by Sub District in Paser Regency, 2018/2019 and 2019/2020</i>	144
4.1.6	Jumlah Sekolah, Guru, dan Murid Madrasah Tsanawiyah (MTs) di Bawah Kementerian Agama Menurut Kecamatan di Kabupaten Paser, 2018/2019 dan 2019/2020 <i>Number of Schools, Teachers, and Pupils in Madrasah Tsanawiyah (MTs) Under The Ministry of Religious Affairs by Subdistrict in Paser Regency, 2018/2019 and 2019/2020</i>	147
4.1.7	Jumlah Sekolah, Guru ¹ , dan Murid Sekolah Menengah Atas (SMA) di Bawah Kementerian Pendidikan dan Kebudayaan Menurut Kecamatan di Kabupaten Paser, 2018/2019 dan 2019/2020 <i>Number of Schools, Teachers¹, and Pupils in Senior High Schools Under The Ministry of Education and Culture by Sub District in Paser Regency, 2018/2019 and 2019/2020</i>	150
4.1.8	Jumlah Sekolah, Guru ¹ , dan Murid Sekolah Menengah Kejuruan (SMK) di Bawah Kementerian Pendidikan dan Kebudayaan Menurut Kecamatan di Kabupaten Paser, 2018/2019 dan 2019/2020 <i>Number of Schools, Teachers¹, and Pupils in Vocational High Schools Under The Ministry of Education and Culture by Sub District in Paser Regency, 2018/2019 and 2019/2020</i>	153
4.1.9	Jumlah Sekolah, Guru, dan Murid Madrasah Aliyah (MA) di Bawah Kementerian Agama Menurut Kecamatan di Kabupaten Paser, 2018/2019 dan 2019/2020 <i>Number of Schools, Teachers, and Pupils in Madrasah Aliyah (MA) Under The Ministry of Religious Affairs by Subdistrict in Paser Regency, 2018/2019 and 2019/2020</i>	156
4.1.10	Jumlah Desa ¹ /Kelurahan yang Memiliki Fasilitas Sekolah Menurut Kecamatan dan Tingkat Pendidikan di Kabupaten Paser, 2014 - 2019 <i>Number of Villages¹/Kelurahan Having Educational Facilities by Subdistrict and Educational Level in Paser Regency, 2014-2019</i>	159
4.1.11	Jumlah Perguruan Tinggi ¹ , Mahasiswa, dan Tenaga Edukatif (Negeri dan Swasta) di Kabupaten Paser, 2019 <i>Number of Universities¹, Pupils, Lecturers (State and Private) in Paser Regency, 2019</i>	162

4.1.12	Persentase Penduduk Usia 7–24 Tahun Menurut Jenis Kelamin, Kelompok Umur Sekolah, dan Partisipasi Sekolah di Kabupaten Paser, 2019 <i>Percentage of Population Aged 7-24 Years by Sex, Age Group, and School Participation in Paser Regency, 2019</i>	163
4.1.13	Angka Partisipasi Murni (APM) dan Angka Partisipasi Kasar (APK) Menurut Jenjang Pendidikan di Kabupaten Paser, 2019 <i>Net Enrolment Rate and Gross Enrolment Rate by Educational Level in Paser Regency, 2019</i>	164
4.2	KESEHATAN/HEALTH	
4.2.1	Jumlah Desa/Kelurahan Yang Memiliki Sarana Kesehatan Menurut Kecamatan di Kabupaten Paser, 2014 - 2019 <i>Number of Villages Having Health Facilities by Subdistrict in Paser Regency, 2014 - 2018</i>	165
4.2.2	Jumlah Tenaga Kesehatan ¹ Menurut Kecamatan di Kabupaten Paser, 2019 <i>Number of Medical Personnel by Sub District in Paser Regency, 2019</i>	168
4.2.3	Jumlah Rumah Sakit Umum, Rumah Sakit/Rumah Bersalin, Puskesmas, Klinik/Balai Kesehatan, Posyandu, dan Polindes Menurut Kecamatan di Kabupaten Paser, 2018 dan 2019 <i>Number of General Hospital, Maternity Hospital and Public Health Center, Medical Clinic, Integrated Service Post, Village maternity Cottage by Sub District in Paser Regency, 2018 dan 2019</i>	169
4.2.4	Jumlah Dokter Spesialis, Dokter Umum, dan Dokter Gigi Menurut Sarana Pelayanan Kesehatan di Kabupaten Paser, 2019 <i>Number of Specialist Doctor, Generalist Doctor, and Dentist by Type of Health Facility in Paser Regency, 2019</i>	172
4.2.5	Banyaknya Tenaga Kesehatan di Dinas Kesehatan Kabupaten Paser Menurut Unit Kerja, 2019 <i>Number of Health Personel at Health Service in Paser Regency, 2019.</i>	173
4.2.6	Banyaknya Tenaga Kesehatan menurut Kualifikasi Pendidikan di RSUD Panglima Sebaya, 2018 - 2019 <i>Number of Health Personel by Education Qualified at Panglima Sebaya Hospital, 2018 - 2019</i>	175
4.2.7	Banyaknya Posyandu, Kader Aktif, dan Rata-Rata Kader Posyandu di Kabupaten Paser, 2019 <i>Number of Integrated Service Station, Aktive Cadre and Rate Cadre by Integrated Service Station, in Paser Regency, 2019</i>	179

4.2.8	Banyaknya Sasaran dan Bayi Diimunisasi Menurut Puskesmas di Kabupaten Paser, 2019 <i>Number of Immunized Baby and Target by Public Health Centre and Hospital in Paser Regency, 2019</i>	180
4.2.9	Jumlah Remaja Usia 15-24 Tahun yang Mendapat Penyuluhan Tentang Kesehatan Reproduksi (Kespro), HIV/AIDS, dan Keluarga Berencana (KB) Menurut Kecamatan di Kabupaten Paser, 2019 <i>Number of Young People Aged 15 - 24 Who Had Counselling on Reproductive Health, HIV/AIDS, and Family Planning by Sub District in Paser Regency, 2019</i>	181
4.2.10	Jumlah Klinik Keluarga Berencana (KKB) dan Pos Pelayanan Keluarga Berencana Desa (PPKBD) Menurut Kecamatan di Kabupaten Paser, 2019 <i>Number of Family Planning Clinics and Village Family Planning Service Units by Sub District in Paser Regency, 2019</i>	182
4.2.11	Jumlah Pasangan Usia Subur dan Peserta KB Aktif Menurut Kecamatan di Kabupaten Paser, 2019 <i>Number of Eligible Couples and Family Planning Participants by Sub District in Paser Regency, 2019</i>	183
4.2.12	Jumlah Kasus HIV/AIDS, IMS, DBD, Diare, TB, dan Malaria Menurut Kecamatan di Kabupaten Paser, 2019 <i>Number of Cases of HIV/AIDS, Sexually Transmitted Infection, Dengue Fever, Tuberculosis (TB) and Malaria by Sub District in Paser Regency, 2019</i>	185
4.2.13	Jumlah Kasus 10 Penyakit Terbanyak di Kabupaten Paser, 2019 <i>Number of Cases of the 10 Most Diseases in Paser Regency, 2019</i>	186
4.2.14	Banyaknya Penderita 10 Penyakit dan Angka Kesakitan Penderita Rawat Jalan Pada RSUD Panglima Sebaya Kabupaten Paser, 2019 <i>The Number of Outpatients with 10 Diseases and Outpatient Rate per 100 Population in the Panglima Sebaya Hospital Paser Regency, 2019</i>	187
4.2.15	Banyaknya Penderita 10 Penyakit dan Angka Kesakitan Penderita Rawat Inap Pada RSUD Panglima Sebaya Kabupaten Paser, 2019 <i>The Number of Inpatients with 10 Diseases and Inpatient Rate per 100 Population in the Panglima Sebaya Hospital Paser Regency, 2019</i>	188
4.2.16	Banyaknya Kunjungan Pasien Rawat Jalan di RSUD Panglima Sebaya Kabupaten Paser dirinci Per Bulan, 2019 <i>Number of Outpatient Visits at the Panglima Sebaya Hospital Paser Regency by Month, 2019</i>	189

4.2.17	Jumlah Kunjungan Pasien Rawat Inap di RSUD Panglima Sebaya Kabupaten Paser dirinci Perbulan, 2019 <i>Number of Inpatient Visits at the Panglima Sebaya Hospital Paser Regency by Month, 2019</i>	190
4.2.18	Banyaknya Kamar dan Tempat Tidur Rawat Inap di Rumah Sakit Umum Panglima Sebaya, 2019 <i>Number of Rooms and Beds in Panglima Sebaya Hospital, 2019</i>	192
4.3	KRIMINAL/CRIME	
4.3.1	Banyaknya Pelanggaran dan Kecelakaan Lalu Lintas di Kabupaten Paser, 2019 <i>Number of Traffic Violation and Accident in Paser Regency, 2019</i>	193
4.3.2	Banyaknya Kejahatan Kriminal Umum yang Terjadi Per Bulan di Kabupaten Paser, 2019 <i>Number of General Crime by Month in Paser Regency, 2019</i>	194
4.3.3	Banyaknya Kejahatan Kriminal Umum dan Kriminal Khusus Yang Terjadi Menurut Jenisnya di Kabupaten Paser, 2019 <i>Number of General Crime and Special Crime by Kind of Cases in Paser Regency, 2019</i>	195
4.3.4	Jumlah Kejahatan Kriminal Umum dan Kriminal Khusus Menurut Kantor Kepolisian di Kabupaten Paser, 2019 <i>Number of Traffic Violation and Accident in Paser Regency, 2019</i>	197
4.3.5	Banyaknya Perkara dan Terdakwa Tindak Pidana yang Diterima dan Diselesaikan Dirinci Per Bulan di Kabupaten Paser, 2019 <i>Number of Cases and Defendats, Accepted and Convicted by Month, in Paser Regency, 2019</i>	198
4.3.6	Jumlah Terdakwa yang Diselesaikan Menurut Kelompok Umur dan Bulan di Kabupaten Paser, 2019 <i>Number of Defendant Based on Convictionof Civil Court by Age Group and Month in Paser Regency, 2019</i>	200
4.3.7	Banyaknya Rol/Pelanggaran yang Diterima dan Diselesaikan Dirinci Per Bulan di Kabupaten Paser, 2019 <i>Number of Rule, Accepted and Convicted by Month in Paser Regency, 2019</i>	201
4.3.8	Banyaknya Tambahan Narapidana Menurut Lamanya Ditahan Dirinci Perbulan Di Kabupaten Paser Tahun, 2019 <i>Number of Additional Prisoners Based on Court Vonis by Type of Sentence and Month in Paser Regency, 2019</i>	202

4.3.9	Banyaknya Tambahan Narapidana/Tahanan Menurut Kelompok Usia dan Jenis Kelamin Dirinci Perbulan Di Kabupaten Paser Tahun, 2019 <i>Number of Additional Prisoners by Age Group and Sex by Month in Paser Regency, 2019</i>	203
4.3.10	Banyaknya Tambahan Narapidana/Tahanan Menurut Jenis Tindak Pidana Dirinci Per Bulan di Kabupaten Paser, 2019 <i>Number of Additional Prisoners by Type of Crime per Month, in Paser Regency, 2019</i>	205
4.4	AGAMA DAN SOSIAL LAINNYA/RELIGION AND OTHER SOCIAL AFFAIRS	
4.4.1	Jumlah Penduduk Menurut Kecamatan dan Agama yang Dianut di Kabupaten Paser, 2019 <i>Population by Sub District and Religion in Paser Regency, 2019</i>	206
4.4.2	Jumlah Tempat Peribadatan Menurut Kecamatan di Kabupaten Paser, 2019 <i>Number of Worship Facilities by Subdistrict in Paser Regency, 2019</i>	207
4.4.3	Jumlah Desa/Kelurahan yang Mengalami Bencana Alam ¹ Menurut Kecamatan di Kabupaten Paser, 2011, 2014, dan 2018 <i>Number of Villages that Had Natural Disaster¹ in Paser Regency, 2011, 2014, and 2018</i>	208
4.4.4	Banyaknya Nikah Menurut Kecamatan di Kabupaten Paser 2019 <i>Number of Marriages by Sub District in Paser Regency, 2019</i>	211
4.4.5	Banyaknya Akta Cerai yang Dikeluarkan Pengadilan Agama Tanah Grogot Menurut Kecamatan dan Jenis Cerai 2019 <i>Number of Divorce Certificate Issued by Religious Court of Tanah Grogot by Sub District and Type of Divorce, 2019</i>	212
4.4.6	Banyaknya Perceraian yang Diputus Pengadilan Agama Tanah Grogot Menurut Faktor Penyebab, 2019 <i>Number of Divorce by Religious Court of Tanah Grogot by Factor's, 2019</i>	213
4.4.7	Banyaknya Perkara yang Diterima Menurut Jenis dan Bulan di Kabupaten Paser, 2019 <i>Number of Cases Which Accepted by Religious Court by Type and Month in Paser Regency, 2019</i>	216
4.4.8	Banyaknya Perkara yang Diputuskan Menurut Jenis Perkara dan Bulan di Kabupaten Paser, 2019 <i>Number of Cases Which Convicted by Religious Court by Type of Cases and Month in Paser Regency, 2019</i>	223

4.5	KEMISKINAN/POVERTY	
4.5.1	Garis Kemiskinan, Jumlah, dan Persentase Penduduk Miskin di Kabupaten Paser, 2012–2019 <i>Poverty Line, Number, and Percentage of Poor People in Paser Regency, 2012–2019</i>	232
4.5.2	Indeks Kedalaman Kemiskinan dan Indeks Keparahan Kemiskinan di Kabupaten Paser, 2012–2019 <i>Poverty Gap Index and Poverty Severity Index in Paser Regency, 2012–2019</i>	233

5. PERTANIAN, PETERNAKAN, DAN PERIKANAN/AGRICULTURE, FORESTRY, LIVESTOCK, AND FISHERY

5.1	TANAMAN PANGAN/FOOD CROPS	
5.1.1	Luas Lahan Sawah Menurut Kecamatan dan Jenis Pengairan di Kabupaten Paser (ha), 2019 <i>Area of Wetland by Subdistrict and Type of Irrigation in Paser Regency (ha), 2019</i>	251
5.1.2	Luas Lahan Tegal/Kebun, Ladang/Huma, dan Lahan yang Sementara Tidak Diusahakan Menurut Kecamatan di Kabupaten Paser (ha), 2019 <i>Area of Dry Field/Garden, Shifting Cultivation, Land and Temporarily Unused Land by Subdistrict in Paser Regency (ha), 2019</i>	252
5.1.3	Luas Panen Padi Sawah dan Padi Ladang Menurut Kecamatan di Kabupaten Paser (ha), 2019 <i>Harvested Area of Wetland and Dryland Paddy by Subdistrict in Paser Regency (ha), 2019</i>	253
5.1.4	Luas Panen Jagung, Kedelai, Kacang Tanah, Kacang Hijau, Ubi Kayu, Ubi Jalar Menurut Kecamatan di Kabupaten Paser (ha), 2019 <i>Harvested Area of Maize, Soybean, Peanut, Mungbean, Cassava, and Sweet Potato by Subdistrict in Paser Regency (ha), 2019</i>	254
5.1.5	Luas Lahan Sawah Menurut Kecamatan dan Penggunaan Lahan di Kabupaten Paser (ha), 2019 <i>Wetland Area by Subdistrict and Land Use in Paser Regency (ha), 2019</i>	256

5.2 HORTIKULTURA/HORTICULTURE

5.2.1	Luas Panen Tanaman Sayuran Menurut Kecamatan dan Jenis Tanaman di Kabupaten Paser, 2018 dan 2019 <i>Harvested Area of Vegetables by Subdistrict and Kind of Plant in Paser Regency, 2018 and 2019</i>	257
5.2.2	Produksi Tanaman Sayuran Menurut Kecamatan dan Jenis Tanaman di Kabupaten Paser, 2018 dan 2019 <i>Production of Vegetables by Subdistrict and Kind of Plant in Paser Regency, 2018 and 2019</i>	266
5.2.3	Luas Panen Tanaman Sayuran dan Buah–Buahan Semusim Menurut Jenis Tanaman, 2018 dan 2019 <i>Harvested Area of Seasonal Vegetables and Fruits by Kind of Plant, 2018 and 2019</i>	275
5.2.4	Produksi Tanaman Sayuran dan Buah–Buahan Semusim Menurut Jenis Tanaman, 2018 dan 2019 <i>Production of Seasonal Vegetables and Fruits by Kind of Plant, 2018 and 2019</i>	277
5.2.5	Luas Panen Tanaman Biofarmaka Menurut Kecamatan dan Jenis Tanaman di Kabupaten Paser, 2018 dan 2019 <i>Harvested Area of Medicinal Plants by Subdistrict and Kind of Plant in Paser Regency, 2018 and 2019</i>	279
5.2.6	Produksi Tanaman Biofarmaka Menurut Kecamatan dan Jenis Tanaman di Kabupaten Paser, 2018 dan 2019 <i>Production of Medicinal Plants by Subdistrict and Kind of Plant in Paser Regency, 2018 and 2019</i>	284
5.2.7	Luas Panen Tanaman Biofarmaka Menurut Jenis Tanaman, 2018 dan 2019 <i>Harvested Area of Medicinal Plants by Kind of Plant, 2018 and 2019</i> .	289
5.2.8	Produksi Tanaman Biofarmaka Menurut Jenis Tanaman, 2018 dan 2019 <i>Production of Medicinal Plants by Kind of Plant, 2018 and 2019</i>	290
5.2.9	Luas Panen Tanaman Hias Menurut Kecamatan dan Jenis Tanaman di Kabupaten Paser, 2018 dan 2019 <i>Harvested Area of Ornamental Plants by Subdistrict and Kind of Plant in Paser Regency, 2018 and 2019</i>	291
5.2.10	Produksi Tanaman Hias Menurut Kecamatan dan Jenis Tanaman di Kabupaten Paser (tangkai), 2018 dan 2019 <i>Production of Ornamental Plants by Sub District and Kind of Plant in Paser Regency (stalks), 2018 and 2019</i>	299

5.2.11	Luas Panen Tanaman Hias Menurut Jenis Tanaman, 2018 dan 2019 <i>Harvested Area of Ornamental Plants by Kind of Plant, 2018 and 2019</i>	307
5.2.12	Produksi Tanaman Hias Menurut Jenis Tanaman, 2018 dan 2019 <i>Production of Ornamental Plants by Kind of Plant, 2018 and 2019</i>	309
5.2.13	Produksi Buah-buahan Menurut Jenis Tanaman Menurut Kecamatan di Kabupaten Paser, 2018 dan 2019 <i>Production of Fruits by Kind of Plant by Subdistrict in Paser Regency, 2018 and 2019</i>	311
5.2.14	Produksi Buah–Buahan dan Sayuran Tahunan Menurut Jenis Tanaman, 2018 dan 2019 <i>Production of Annual Fruits and Vegetables by Kind of Plant, 2018 and 2019</i>	320
5.3	PERKEBUNAN/ESTATE CROPS	
5.3.1	Luas Areal Tanaman Perkebunan Menurut Kecamatan dan Jenis Tanaman di Kabupaten Paser (ha), 2018 dan 2019 <i>Planted Area of Estate Crops by Subdistrict and Type of Crops in Paser Regency (ha), 2018 and 2019</i>	322
5.3.2	Produksi Perkebunan Menurut Kecamatan dan Jenis Tanaman di Kabupaten Paser (ton), 2018 dan 2019 <i>Production of Estate Crops by Sub District and Type of Crops in Paser Regency (ton), 2018 dan 2019</i>	326
5.3.3	Luas Areal Perkebunan Menurut Jenis Tanaman di Kabupaten Paser (ha), 2019 <i>Planted Area of Estate by Kind of Plants in Paser Regency (ha), 2019..</i>	330
5.3.4	Luas Areal Perkebunan Rakyat Menurut Jenis Tanaman di Kabupaten Paser (ha), 2019 <i>Planted Area of Smallholder Estate by Type of Crops in Paser Regency (ha), 2019</i>	331
5.3.5	Luas Areal Perkebunan Besar Negara (PTP) Menurut Jenis Tanaman di Kabupaten Paser (ha), 2019 <i>Planted Area of Government Estate (PTP) by Type of Crops in Paser Regency (ha), 2019</i>	332
5.3.6	Luas Areal Perkebunan Besar Swasta (PBS) Menurut Jenis Tanaman di Kabupaten Paser (ha), 2019 <i>Planted Area of Private Estate by Kind of Plants in Paser Regency (ha), 2019</i>	333

5.4 PETERNAKAN/LIVESTOCK

- 5.4.1 Populasi Ternak Menurut Kecamatan dan Jenis Ternak di Kabupaten Paser (ekor), 2019
Livestock Population by Sub District and Kind of Livestock in Paser Regency (head), 2019..... 334
- 5.4.2 Populasi Unggas Menurut Kecamatan dan Jenis Unggas di Kabupaten Paser, 2019
Poultry Population by Subdistrict and Kind of Poultry in Paser Regency, 2019..... 336
- 5.4.3 Banyaknya Ternak Yang Dipotong di Kabupaten Paser, 2015 - 2019
Number of Livestock Slaughtered in Paser Regency, 2015 - 2019..... 337
- 5.4.4 Banyaknya Ternak yang Lahir dan Mati di Kabupaten Paser (ekor), 2019
Number of Born and Death Livestock in Paser Regency (head), 2019..... 338
- 5.4.5 Produksi Telur Unggas di Kabupaten Paser (butir), 2015 - 2019
Production of Poultry Eggs in Paser Regency, 2015 - 2019 339

5.5 PERIKANAN/FISHERY

- 5.5.1 Jumlah Rumah Tangga Perikanan Tangkap Menurut Kecamatan dan Subsektor di Kabupaten Paser, 2018 dan 2019
Number of Fish Capture Households by Subdistrict and Subsector in Paser Regency, 2018 and 2019..... 340
- 5.5.2 Produksi Perikanan Tangkap Menurut Kecamatan dan Subsektor di Kabupaten Paser (ton), 2018 dan 2019
Production of Fish Capture by Subdistrict and Subsector in Paser Regency (ton), 2018 and 2019..... 341
- 5.5.3 Jumlah Rumah Tangga Perikanan Budidaya Menurut Kecamatan dan Jenis Budidaya di Kabupaten Paser, 2019
Number of Aquaculture Households by Subdistrict and Type of Aquaculture in Paser Regency, 2019..... 342
- 5.5.4 Produksi Perikanan Budidaya Menurut Kecamatan dan Subsektor di Kabupaten Paser (ton), 2019
Production of Aquaculture by Subdistrict and Subsector in Paser Regency (ton), 2019..... 344
- 5.5.5 Luas Budi Daya Tambak dan Kolam Air Tawar Menurut Kecamatan (ha) di Kabupaten Paser, 2019
Area of Brackish Water Pond and Fresh Water Pond by Subdistrict (ha) in Paser Regency, 2019..... 346

5.5.6	Banyaknya Perahu/Kapal Penangkap Ikan Perairan Air Laut Menurut Kecamatan dan Jenis Kapal di Kabupaten Paser, 2019 <i>Number of Marine Fishing Boats by Subdistrict and Type of Boards in Paser Regency, 2019</i>	348
5.5.7	Banyaknya Perahu/Kapal Penangkap Ikan Perairan Air Laut Menurut Kecamatan dan Jenis Kapal di Kabupaten Paser, 2019 <i>Number of Marine Fishing Boats by Subdistrict and Type of Boards in Paser Regency, 2019</i>	350
5.5.8	Banyaknya Alat Penangkap Ikan Perikanan Laut Menurut Kecamatan di Kecamatan Paser, 2019 <i>Number of Marine Fishing Apparel by Subdistrict, in Paser Regency 2019</i>	351
5.5.9	Banyaknya Alat Penangkap Ikan di Perikanan Umum Menurut Kecamatan di Kabupaten Paser, 2019 <i>Number of Open Water Fishing Apparel by Subdistrict, in Paser Regency, 2019</i>	354

6. PERTAMBANGAN DAN ENERGI/MINING AND ENERGY

6.1 PERTAMBANGAN/MINING

6.1.1	Produksi Batubara Kabupaten Paser, 2015-2018 <i>Production of Coal In Paser Regency, 2015-2018</i>	363
-------	---	-----

6.2 LISTRIK DAN AIR MINUM/ELECTRICITY AND WATER SUPPLY

6.2.1	Daya Terpasang, Produksi, dan Distribusi Listrik PT. PLN (Persero) pada Cabang/Ranting PLN Menurut Kecamatan di Kabupaten Paser, 2019 <i>Installed Electricity Power, Production, and Distribution of PT. PLN (Persero) at PLN Branch by Subdistrict in Paser Regency, 2019</i>	364
6.2.2	Jumlah Pelanggan Listrik Menurut Ranting/Sub Ranting PLN di Kabupaten Paser, 2015-2019 <i>Number of Electricity Customers by PLN's Sub Branch/Units in Paser Regency, 2015-2019</i>	365
6.2.3	Banyaknya Pelanggan Listrik dan Kapasitas Tersambung Menurut Ranting/Sub Ranting PLN di Kabupaten Paser, 2019 <i>Number of Costumer Electricity and Installed Capacity by PLN's Sub Branch/Units in Paser Regency, 2019</i>	366

6.2.4	Banyaknya Pelanggan dan Daya Tersambung Pada PLN Dirinci per Bulan di Kabupaten Paser, 2019 <i>Number of Costumer and Connected Energy at Branch and Sub Branch of Energy Supplier in a Month in Paser Regency, 2019</i>	367
6.2.5	Banyaknya Pemasangan Baru dan Penambahan Daya Listrik PLN di Kabupaten Paser, 2019 <i>Number of New Installment and Increase of Energy Supplier of Paser Regency, 2019</i>	368
6.2.6	Jumlah Pelanggan Air yang Disalurkan Menurut Kecamatan di Kabupaten Paser, 2019 <i>Number of Customers and Distributed Water by Sub District in Paser Regency, 2019</i>	369
6.2.7	Produksi Air Minum PDAM (m ³) di Kabupaten Paser, 2019 <i>Productivity of Water Supply Establishments (m³) in Paser Regency, 2019</i>	370
6.2.8	Kapasitas Air Minum PDAM (liter/detik) di Kabupaten Paser, 2019 <i>Capacity of Water Supply Establishments (liter/sec) in Paser Regency, 2019</i>	372
6.2.9	Banyaknya Pelanggan Air Minum PDAM Dirinci Perbulan di Kabupaten Paser, 2019 <i>Number of Customer Water Supply Establishment per Month in Paser Regency, 2019</i>	374
6.2.10	Distribusi Air Minum PDAM (m ³) di Kabupaten Paser, 2019 <i>Distribution of Water Suply Establishments (m³) in Paser Regency, 2019</i>	376
6.2.11	Distribusi Air Minum PDAM (m ³) di Kabupaten Paser, 2019 <i>Distribution of Water Suply Establishments (m³) in Paser Regency, 2019</i>	378

7. PARIWISATA/TOURISM

7.1	Jumlah Rumah Makan/Restoran Menurut Kecamatan di Kabupaten Paser, 2016-2019 <i>Number of Restaurant by Sub District in Paser Regency, 2016-2019</i>	387
7.2	Jumlah Pengunjung Menurut Tempat Obyek Wisata/Rekreasi di Kabupaten Paser, 2016-2019 <i>Number of Visitors According to Tourist/Recreation Places in Paser Regency, 2016-2019</i>	388

8. TRANSPORTASI DAN KOMUNIKASI/TRANSPORTATION AND COMMUNICATION

8.1 TRANSPORTASI/TRANSPORTATION

- 8.1.1 Panjang Jalan Menurut Tingkat Kewenangan Pemerintahan di Kabupaten Paser (km), 2017-2019
Length of Roads by Level of Government Authority in Paser Regency (km), 2017-2019 396
- 8.1.2 Panjang Jalan dengan Tingkat Kewenangan Pemerintahan Kabupaten Menurut Kecamatan di Kabupaten Paser (km), 2019
Length of Roads with Level of Regency Government Authority by Subdistrict in Paser Regency (km), 2019..... 397
- 8.1.3 Panjang Jalan dengan Tingkat Kewenangan Pemerintahan Kabupaten Menurut Jenis Permukaan Jalan (km) di Kabupaten Paser, 2017-2019
Length of Roads with Level of Regency Government Authority by Type of Road Surface in Paser Regency (km), 2017-2019..... 398
- 8.1.4 Panjang Jalan dengan Tingkat Kewenangan Pemerintahan Kabupaten Menurut Kecamatan di Kabupaten Paser (km), 2019
Length of Roads with Level of Regency Government Authority by Subdistrict in Paser Regency (km), 2019..... 399
- 8.1.5 Panjang Jalan dengan Tingkat Kewenangan Pemerintahan Kabupaten Menurut Kondisi Jalan di Kabupaten Paser (km), 2017-2019
Length of Roads with Level of Regency Government Authority by Road Condition in Paser Regency (km), 2017-2019..... 400
- 8.1.6 Panjang Jalan dengan Tingkat Kewenangan Pemerintahan Kabupaten Menurut Kecamatan dan Kondisi Jalan di Kabupaten Paser (km), 2019
Length of Roads with Level of Regency Government Authority by Subdistrict and Road Condition in Paser Regency (km), 2019..... 401
- 8.1.7 Banyaknya Kendaraan Bermotor yang Wajib Uji Menurut Jenis Kendaraan di Kabupaten Paser, 2015 - 2019
Number of Motorized Vehicles Tested by Kind of Motor Vehicles in Paser Regency, 2015 - 2019..... 402
- 8.1.8 Banyaknya Kendaraan Bermotor yang Terdaftar Pada Satlantas Kabupaten Paser menurut Jenis Kendaraan, 2019
Number of Motor Vehicles Registered at Police of Paser Regency by Type of Vehicle, 2019..... 403

8.1.9	Banyaknya Barang Yang Dibongkar Di Pelabuhan Kabupaten Paser (ton/m ³), 2019 <i>Number of Cargo Unloaded in The Port of Paser Regency (ton/m³), 2019.....</i>	406
8.1.10	Banyaknya Barang Yang Dimuat Di Pelabuhan Kabupaten Paser (ton/m ³), 2019 <i>Number of Cargo Loaded in The Port of Paser Regency (ton/m³), 2019.....</i>	408
8.1.11	Banyaknya Kendaraan dan Penumpang Bus Umum Trayek Samarinda-Banjarmasin Yang Berangkat/Tiba di Terminal Kuaro Kabupaten Paser 2019 <i>Number of Cars and Passengers of Samarinda - Banjarmasin Route Leave and Come Through Kuaro Terminal, in Paser Regency 2019.....</i>	410
8.1.12	Banyaknya Kendaraan dan Penumpang Bus Umum Trayek Tanah Grogot-Penajam Yang Berangkat/Tiba Terminal Tepian Batang Kabupaten Paser, 2019 <i>Number of Cars and Passengers of Tanah Grogot-Penajam Route Leave and Come Trough Tepian Batang Terminal in Paser Regency, 2019.....</i>	411
8.1.13	Banyaknya Kendaraan dan Penumpang Colt/MPU Penajam Yang Berangkat/Tiba di Terminal Tepian Batang Kabupaten Paser, 2019 <i>Number of Cars and Colt Passengers of Penajam Route Through Tepian Batang Terminal, in Paser Regency, 2019.....</i>	412
8.1.14	Banyaknya Kendaraan dan Penumpang Umum/Angdes Yang Berangkat/Tiba di Terminal Tanah Grogot Kabupaten Paser, 2019 <i>Number of Cars and Angdes Passengers Though Tanah Grogot Terminal in Paser Regency, 2019.....</i>	413
8.1.15	Banyaknya Kendaraan dan Penumpang Umum Trayek Tanah Grogot-Kuaro-Muara Komam Yang Berangkat/Tiba di Terminal Kuaro Kabupaten Paser, 2019 <i>Number of Public Vehicles and Passengers By Route Tanah Grogot-Kuaro-Muara Komam Leaving From/Entering To Kuaro Terminal Paser Regency, 2019.....</i>	414
8.2	KOMUNIKASI/COMMUNICATION	
8.2.1	Jumlah Kantor Pos Pembantu Menurut Kecamatan di Kabupaten Paser, 2016–2019 <i>Number of Post Offices Subsidiaries by Subdistrict in Paser Regency, 2016–2019.....</i>	415

8.2.2	Banyaknya Pelayanan Jasa Melalui Kantor Pos atau Pos Pembantu di Kabupaten Paser, 2019 <i>Number of Services at General Post Office/Auxiliary Post Office in Paser Regency, 2019</i>	416
8.2.3	Banyaknya Surat Pos dan Paket Pos Melalui Kantor Pos atau Pos Pembantu di Kabupaten Paser, 2019 <i>Number of Post Letters and Post Parcel of Post Office/Auxiliary Postin in Paser Regency, 2019</i>	417

9. PERBANKAN DAN KOPERASI/BANKING AND COOPERATIVE

9.1 PERBANKAN/BANKING

9.1.1	Posisi Simpanan Masyarakat (Rupiah dan Valuta Asing) pada Bank Umum dan BPR Menurut Jenis Simpanan di Kabupaten Paser (juta rupiah), 2015-2019 <i>Outstanding of Private Deposits of Commercial and Rural Banks (Rupiah and Foreign Exchange) by Type of Deposit in Paser Regency (million rupiahs), 2015-2019</i>	426
9.1.2	Posisi Pinjaman Rupiah dan Valuta Asing yang Diberikan Bank Umum dan BPR Menurut Sektor Ekonomi di Kabupaten Paser (juta rupiah), 2016-2019 <i>Outstanding of Loans in Rupiahs and Foreign Exchange of Commercial and Rural Banks by Economic Sectors in Paser Regency (million rupiahs), 2016-2019</i>	427
9.1.3	Posisi Pinjaman Rupiah dan Valuta Asing yang Diberikan Bank Umum dan BPR Menurut Jenis Penggunaan di Kabupaten Paser (jutarupiah), 2016-2019 <i>Outstanding of Loans in Rupiahs and Foreign Exchange of Commercial and Rural Banks by Type of Loans in Paser Regency (million rupiahs), 2016-2019</i>	429
9.1.4	Posisi Kredit Usaha Mikro, Kecil, dan Menengah (UMKM) yang Diberikan Bank Umum Menurut Kriteria Usaha di Kabupaten Paser (juta rupiah), 2016-2019 <i>Outstanding of Commercial Banks Credits to Micro, Small, and Medium Scale Enterprises (MSMEs) in Paser Regency (million rupiahs), 2016-2019</i>	430

9.1.5	Posisi Kredit Usaha Mikro, Kecil, dan Menengah (UMKM) yang Diberikan Bank Umum Menurut Jenis Penggunaan di Kabupaten Paser (juta rupiah), 2016-2019 <i>Outstanding of Commercial Banks Credits to Micro, Small, and Medium Scale Enterprises (MSMEs) by Type of Credits in Paser Regency (million rupiahs), 2016-2019</i>	431
9.1.6	Posisi Kredit Mikro, Kecil, dan Menengah yang Diberikan Bank Umum Menurut Sektor Ekonomi di Kabupaten Paser (juta rupiah), 2016-2019 <i>Outstanding of Commercial Banks Credits to Micro, Small, and Medium Scale Enterprise by Economic Sectors in Paser Regency (million rupiahs), 2016-2019</i>	432
9.2	KOPERASI /COOPERATIVE	
9.2.1	Banyaknya Koperasi Menurut Jenisnya di Kabupaten Paser, 2019 <i>Number of Cooperatives by Type in Paser Regency, 2019</i>	434
9.2.2	Jumlah Koperasi Aktif Menurut Kecamatan di Kabupaten Paser, 2016-2019 <i>Number of Active Cooperative by Subdistrict in Paser Regency, 2016-2019</i>	436
9.2.3	Jumlah Koperasi Menurut Jenis Koperasi dan Kecamatan di Kabupaten Paser, 2019 <i>Number of Cooperatives by Type of Cooperative and Subdistrict in Paser Regency, 2019</i>	437
9.2.4	Banyaknya Simpanan Anggota Koperasi Menurut Kecamatan (rupiah) di Kabupaten Paser, 2019 <i>Number of Member Deposits of Cooperatives by Subdistrict (rupiahs) in Paser Regency, 2019</i>	438
9.2.5	Banyaknya Modal Luar Koperasi Menurut Kecamatan (rupiah) di Kabupaten Paser, 2019 <i>Number of Out Capital of Cooperatives by Subdistrict (rupiahs) in Paser Regency, 2019</i>	439

10. PENGELUARAN PENDUDUK DAN KONSUMSI MAKANAN/ POPULATION EXPENDITURE AND CONSUMPTION

10.1	Rata-rata Pengeluaran per Kapita Sebulan Menurut Kelompok Komoditas (rupiah) di Kabupaten Paser, 2018 dan 2019 <i>Monthly Average Expenditure per Capita by Commodity Group (rupiahs) in Paser Regency, 2018 and 2019</i>	446
10.2	Persentase Pengeluaran per Kapita Sebulan Menurut Kelompok	

	Komoditas di Kabupaten Paser, 2018 dan 2019 <i>Percentage of Monthly Expenditure per Capita by Commodity Group in Paser Regency, 2018 and 2019</i>	447
10.3	Persentase Penduduk Menurut Golongan Pengeluaran Per Kapita Sebulan di Kabupaten Paser, 2019 <i>Percentage of Population by Expenditure Per Capita Per Month Class in Paser Regency, 2019</i>	448

11. PERDAGANGAN/TRADE

11.1	Jumlah Pedagang di Pasar Desa Menurut Kecamatan di Kabupaten Paser, 2019 <i>Number of Merchants in Village Market by Subdistrict in Paser Regency, 2019</i>	455
11.2	Jumlah Sarana Perdagangan Menurut Jenisnya di Kabupaten Paser, 2016-2019 <i>Number of Trading Facilities by Type of Facility in Paser Regency, 2016-2019</i>	456
11.3	Banyaknya Pasar Desa Menurut Kecamatan di Kabupaten Paser, 2019 <i>Number of Village Market by Subdistrict in Paser Regency, 2019</i>	457
11.4	Penyaluran dan Pejualan Beras (BULOG) Menurut Golongan Konsumen (kg) di Kabupaten Paser, 2015-2019 <i>Sales and Distribution of Rice (BULOG) by Consumer Groups (kg) in Paser Regency, 2015 - 2019</i>	458
11.5	Persediaan, Pengadaan, dan Penyaluran Beras (BULOG) di Kabupaten Paser (Kg), 2015 - 2019 <i>Stock, Supply and Distribution of Rice (BULOG) in Paser Regency (Kg), 2015 - 2019</i>	459
11.6	Persediaan, Pengadaan, dan Penyaluran Komoditi Lainnya (BULOG) di Kabupaten Paser (Kg), 2018 - 2019 <i>Stock, Supply and Distribution of Other Commodities (BULOG) in Paser Regency (Kg), 2018 - 2019</i>	460

12. SISTEM NERACA REGIONAL/SYSTEM OF REGIONAL ACCOUNTS

12.1	Produk Domestik Regional Bruto Atas Dasar Harga Berlaku Menurut Lapangan Usaha di Kabupaten Paser (miliar rupiah), 2015–2019 <i>Gross Regional Domestic Product at Current Market Prices by Industry in Paser Regency (billion rupiahs), 2015–2019</i>	468
12.2	Produk Domestik Regional Bruto Atas Dasar Harga Konstan 2010 Menurut Lapangan Usaha di Kabupaten Paser (miliar rupiah), 2015–2019 <i>Gross Regional Domestic Product at 2010 Constant Market Prices by Industry in Paser Regency (billion rupiahs), 2015–2019</i>	470
12.3	Distribusi Persentase Produk Domestik Regional Bruto Atas Dasar Harga Berlaku Menurut Lapangan Usaha di Kabupaten Paser (persen), 2015–2019 <i>Percentage Distribution of Gross Regional Domestic Product at Current Market Prices by Industry in Paser Regency (percent), 2015–2019</i>	472
12.4	Laju Pertumbuhan Produk Domestik Regional Bruto Atas Dasar Harga Konstan 2010 Menurut Lapangan Usaha di Kabupaten Paser (persen), 2015–2019 <i>Growth Rate of Gross Regional Domestic Product at 2010 Constant Market Prices by Industry in Paser Regency (percent), 2015–2019</i>	474
12.5	Produk Domestik Regional Bruto Atas Dasar Harga Berlaku Menurut Jenis Pengeluaran di Kabupaten Paser (miliar rupiah), 2015–2019 <i>Gross Regional Domestic Product Current Market Prices by Type of Expenditure in Paser Regency (billion rupiahs), 2015–2019</i>	476
12.6	Produk Domestik Regional Bruto Atas Dasar Harga Konstan 2010 Menurut Jenis Pengeluaran di Kabupaten Paser (miliar rupiah), 2015–2019 <i>Gross Regional Domestic Product at 2010 Constant Market Prices by Type of Expenditure in Paser Regency (billion rupiahs), 2015–2019</i>	477
12.7	Agregat Produk Domestik Regional Bruto Kabupaten Paser, 2015-2019 <i>Agregat of Gross Regional Domestic Product in Paser Regency, 2015–2019</i>	478

13. PERBANDINGAN ANTAR KABUPATEN/KOTA/REGENCY/MUNICIPAL COMPARISON

13.1	Jumlah Penduduk Menurut Kabupaten/Kota di Provinsi Kalimantan Timur (ribu), 2015–2019 <i>Population by Regency/Municipality in Kalimantan Timur Province (thousand), 2015–2019</i>	483
13.2	Laju Pertumbuhan Produk Domestik Regional Bruto Atas Dasar Harga Konstan 2010 Menurut Kabupaten/Kota di Provinsi Kalimantan Timur (persen), 2015–2019 <i>Rate of Growth of Gross Regional Domestic Products at Constant 2010 Prices by Regency/Municipality in Kalimantan Timur Province (percent), 2015–2019</i>	484
13.3	Jumlah Penduduk Miskin Menurut Kabupaten/Kota di Provinsi Kalimantan Timur (ribu), 2015–2019 <i>Number of Poor Population by Regency/Municipality in Kalimantan Timur Province (thousand), 2015–2019</i>	485
13.4	Indeks Pembangunan Manusia Menurut Kabupaten/Kota di Provinsi Kalimantan Timur, 2015–2019 <i>Human Development Index by Regency/Municipality in Kalimantan Timur Province, 2015–2019</i>	486

DAFTAR GAMBAR / LIST OF FIGURES

		Halaman <i>Page</i>
1.1	Luas Wilayah menurut Kecamatan (%) di Kabupaten Paser, 2019 <i>Area of Subdistrict (%) in Paser Regency, 2019</i>	8
1.2	Rata-Rata Curah Hujan di Kabupaten Paser (mili meter), 2015-2019 <i>Average of Rainfall in Paser Regency (mili meter), 2015-2019</i>	9
2.1	Banyaknya Desa ¹ /Kelurahan di Kabupaten Paser menurut Kecamatan, 2019 <i>Number of Villages in Paser Regency by Subdistrict, 2019</i>	38
2.2	Jumlah Pegawai Negeri Sipil Pemerintah Daerah Kabupaten Paser Menurut Jenis Kelamin, 2015-2019 <i>Number of Civil Servants in Local Government of Paser Regency by Sex, 2015-2019</i>	38
2.3	Jumlah Anggota Dewan Perwakilan Rakyat Daerah Menurut Partai Politik di Kabupaten Paser, 2019 <i>Number of Members of The Regional House of Representatives by Political Parties in Paser Regency, 2019</i>	39
2.4	Anggaran Pendapatan dan Belanja Kabupaten Paser, 2015-2019 (Rupiah) <i>Revenues and Expenditures of Paser Regency, 2015- 2019 (Rupiah) ...</i>	40
2.5	Penghasilan Negara Yang Masuk Melalui Kantor Pertanahan Kabupaten Paser Dirinci Per Bulan (Juta Rupiah), 2019 <i>Country Revenue from National Land Board Office of Paser Regency by Month (Million Rupiah), 2019</i>	41
3.1	Jumlah Penduduk Menurut Kelompok Umur dan Jenis Kelamin di Kabupaten Paser, 2019 <i>Population by Age Group and Sex in Paser Regency, 2019</i>	91
3.2	Penduduk Berumur 15 Tahun Keatas yang Bekerja Selama Seminggu yang Lalu Menurut Kelompok Umur di Kabupaten Paser, 2019 <i>Population 15 Years of Age and Over Who Worked During the Previous Week by Age Group in Paser Regency, 2019</i>	92
4.1	Banyaknya Sekolah dan Perguruan Tinggi (Negeri dan Swasta) di Kabupaten Paser, 2019 <i>Number of Schools and Universities (State and Private) in Paser Regency, 2019</i>	129

4.2	Jumlah Rumah Sakit Umum, Rumah Sakit/Rumah Bersalin, Puskesmas, Klinik/Balai Kesehatan, Posyandu, dan Polindes di Kabupaten Paser, 2019 <i>Number of General Hospital, Maternity Hospital and Public Health Center, Medical Clinic, Integrated Service Post, Village maternity Cottage in Paser Regency, 2019.....</i>	130
4.3	Banyaknya Tambahan Narapidana/Tahanan Menurut Jenis Tindak Pidana Dirinci Per Bulan di Kabupaten Paser, 2019 <i>Number of Additional Prisoners by Type of Crime per Month in Paser Regency, 2019.....</i>	131
4.4	Jumlah Penduduk Menurut Agama yang Dianut di Kabupaten Paser, 2019 <i>Population by Religion in Paser Regency, 2019.....</i>	132
4.5	Penduduk Miskin di Kabupaten Paser (%), 2014-2019 <i>Poor People in Paser Regency (%), 2014-2019.....</i>	133
5.1	Luas Panen Padi Ladang Menurut Kecamatan di Kabupaten Paser (ha), 2019 <i>Harvested Area of Dryland Paddy by Subdistrict in Paser Regency (ha), 2019.....</i>	246
5.2	Produksi Tanaman Biofarmaka Menurut Jenis Tanaman di Kabupaten Paser (kg), 2019 <i>Production of Medicinal Plants by Kind of Plant in Paser Regency (kg), 2019.....</i>	247
5.3	Luas Areal Perkebunan Menurut Jenis Tanaman di Kabupaten Paser (ha), 2019 <i>Planted Area of Estate by Kind of Plants in Paser Regency (ha), 2019..</i>	248
5.4	Produksi Telur Ayam Buras di Kabupaten Paser (butir), 2015 - 2019 <i>Production of Local Chicken Eggs in Paser Regency, 2015 - 2019.....</i>	249
5.5	Produksi Perikanan Tangkap di Kabupaten Paser (ton), 2015-2019 <i>Production of Fish Capture in Paser Regency (ton), 2015-2019.....</i>	250
6.1	Produksi Batubara Kabupaten Paser, 2015-2018 <i>Production Of Coal In Paser Regency, 2015-2018.....</i>	362
6.2	Banyaknya Pelanggan Air Minum PDAM Menurut Kecamatan di Kabupaten Paser, 2019 <i>Number of Water Supply Establishment Customer by Sub District in Paser Regency, 2019.....</i>	362
7.1	Jumlah Rumah Makan/Restoran Menurut Kecamatan di Kabupaten Paser, 2019 <i>Number of Restaurant by Sub District in Paser Regency, 2019.....</i>	386

7.2	Jumlah Pengunjung Obyek Wisata/Rekreasi di Kabupaten Paser, 2016-2019 <i>Number of Visitors of Tourist/Recreation Places in Paser Regency, 2016-2019</i>	386
8.1	Panjang Jalan dengan Tingkat Kewenangan Pemerintahan Kabupaten Menurut Kondisi Jalan di Kabupaten Paser (km), 2019 <i>Length of Roads with Level of Regency Government Authority by Road Condition in Paser Regency (km), 2019</i>	394
8.2	Banyaknya Surat Pos dan Paket Pos Melalui Kantor Pos atau Pos Pembantu di Kabupaten Paser, 2019 <i>Number of Post Letters and Post Parcel of Post Office/Auxiliary Postin in Paser Regency, 2019</i>	395
9.1	Posisi Kredit Usaha Mikro, Kecil, dan Menengah (UMKM) yang Diberikan Bank Umum Menurut Kriteria Usaha di Kabupaten Paser (juta rupiah), 2016-2019 <i>Outstanding of Commercial Banks Credits to Micro, Small, and Medium Scale Enterprises (MSMEs) in Paser Regency (million rupiahs), 2016-2019</i>	424
9.2	Jumlah Koperasi Menurut Kecamatan di Kabupaten Paser, 2019 <i>Number of Cooperatives by Subdistrict in Paser Regency, 2019</i>	425
10.1	Persentase Penduduk Menurut Golongan Pengeluaran Per Kapita Sebulan di Kabupaten Paser, 2019 <i>Percentage of Population by Expenditure Per Capita Per Month Class in Paser Regency, 2019</i>	445
11.1	Banyaknya Pasar Desa Menurut Kecamatan di Kabupaten Paser, 2019 <i>Number of Village Market by Subdistrict in Paser Regency, 2019</i>	454
12.1	Produk Domestik Regional Bruto Atas Dasar Harga Konstan 2010 di Kabupaten Paser (miliar rupiah), 2015–2019 <i>Gross Regional Domestic Product at 2010 Constant Market Prices in Paser Regency (billion rupiahs), 2015–2019</i>	467
13.1	Indeks Pembangunan Manusia Menurut Kabupaten/Kota di Provinsi Kalimantan Timur, 2019 <i>Human Development Index by Regency/Municipality in Kalimantan Timur Province, 2019</i>	482

PENJELASAN UMUM/EXPLANATORY NOTES

Tanda-tanda, satuan-satuan, dan lain-lainnya yang digunakan dalam publikasi ini adalah sebagai berikut:

Symbols, measurement units, and acronyms which are used in this publication, are as follows:

1. TANDA-TANDA/SYMBOLS

Data tidak tersedia/Data not available	: ...
Tidak ada atau nol /Null or zero	: -
Data dapat diabaikan/Data negligible	: 0
Tanda decimal/Decimal point	: ,
Data tidak dapat ditampilkan/Not applicable	: NA
Angka estimasi/Estimated figures	: e
Angka diperbaiki/Revised figures	: r
Angka sementara/Preliminary figures	: x
Angka sangat sementara/Very preliminary figures	: xx
Angka sangat sangat sementara/Very very preliminary figures	: xxx

2. SATUAN/UNITS

barel/barrel	: 158,99 liter/litres = 1/6,2898 m ³
hektar (ha)/hectare (ha)	: 10 000 m ²
kilometer (km)/kilometres (km)	: 1 000 meter/meters (m)
knot/knot	: 1,8523 km/jam (km/hour)
kuintal/quintal	: 100 kg
KWh	: 1 000 Watt hour
MWh	: 1 000 KWh
liter (untuk beras)/litre (for rice)	: 0,80 kg
MMSCF	: 1/35,3 m ³
metrik ton (m.ton)/metric ton (m. ton)	: 0,98421 long ton = 1 000 kg
ons/ounce	: 28,31 gram/grams
ton	: 1 000 kg

Satuan lain: buah, dus, butir, helai/lembar, kaleng, batang, pulsa, ton kilometer (ton-km), jam, menit, persen (%).

Other units: unit, pack, pieces, sheet, tin, pulse, ton-kilometres(ton-km), hour, minute, percent (%).

Perbedaan angka di belakang koma disebabkan oleh pembulatan angka.
The difference in decimal numbers is caused by rounding.

DAFTAR SINGKATAN/ LIST OF ABBREVIATIONS

SI	: Stasiun Iklim
SIMPK	: Stasiun Meteorologi Pertanian Khusus
t.t	: Tempat tidur
BCG	: Bacillus Calmette Guerin
DPT	: Difteri, Pertusis, Tetanus
TT	: Tetanus Toxoid
IOT	: Industri Obat Tradisional/ <i>Traditional Medicine Industry</i>
IKOT	: Industri Kecil Obat Tradisional/ <i>Traditional Medicine Small</i>
Alkes	: Alat kesehatan/ <i>Health Kits</i>
PKRT	: Perbekalan Kesehatan Rumah tangga/ <i>Household Health Logistics</i>
Kompl	: Komplemen/ <i>Complement</i>
IRTP	: Industri Pangan Produksi Rumah Tangga/ <i>Foods Home Industry</i>
PBF	: Pedagang Besar Farmasi/ <i>Pharmacy Whole-seller</i>
GFK	: Gudang Farmasi Kab/Kota/Regency/ <i>Municipality Pharmacy Warehouse</i>
RB	: Rumah Bersalin/ <i>Delivery House</i>
Pustu	: Puskesmas pembantu/ <i>Auxiliary Public Health Center</i>
BP	: Balai Pengobatan/ <i>Polyclinic</i>
TPS	: Tempat Pembuangan Sementara / <i>landfill</i>
Jamkesmas	: Jaminan kesehatan masyarakat miskin/ <i>Poor public health insurance</i>
PJKMU	: Program Jaminan Kesehatan Masyarakat Umum
SIUP	: Surat Ijin Usaha Perdagangan/ <i>Trading Permission Letter</i>
TDP	: Tanda Daftar Perusahaan/ <i>Company Registration Identity</i>
API	: Angka Pengenal Importir/ <i>Importer's Identity Number</i>


GEOGRAFI DAN IKLIM

GEOGRAPHY AND CLIMATE

BAB
CHAPTER

01

RATA-RATA CURAH HUJAN DI KABUPATEN PASER
(MILIMETER), 2017 - 2019
AVERAGE OF RAINFALL IN PASER REGENCY, (MILLIMETERS), 2017 - 2019



*) Data tidak termasuk Kecamatan Tanjung Harapan



LONG IKIS

DENGAN HARI HUJAN TERBANYAK
HIGHEST NUMBER OF RAIN DAYS

148 HARI
DAYS

RATA-RATA
AVERAGE

124

HARI HUJAN
RAIN DAYS

SUMBER : DINAS TANAMAN PANGAN DAN HORTIKULTURA KABUPATEN PASER
SOURCE : FOOD CORPS AND HORTICULTURE DEPARTMENT OF PASER REGENCY

PENJELASAN TEKNIS

1. Badan Pusat Statistik (BPS) telah melakukan pendataan **Potensi Desa (Podes)** sejak tahun 1980. Sejak saat itu, Podes dilaksanakan secara rutin sebanyak 3 kali dalam kurun waktu sepuluh tahun untuk mendukung kegiatan Sensus Penduduk, Sensus Pertanian, ataupun Sensus Ekonomi.

Dengan demikian, fakta penting terkait ketersediaan infrastruktur dan potensi yang dimiliki oleh setiap wilayah dapat dipantau perkembangannya secara berkala dan terus menerus.

2. Sejak tahun 2008, pendataan Podes mengalami perubahan dengan adanya penambahan kuesioner suplemen kecamatan dan Kecamatan di Kabupaten Paser. Penambahan kuesioner tersebut bertujuan untuk meningkatkan manfaat data Podes bagi para konsumen data dan pemerintah daerah dalam perencanaan pembangunan wilayah.
3. Data Podes merupakan satu-satunya sumber data kewilayahan yang muatannya beragam dan memberi gambaran tentang situasi pembangunan suatu wilayah (regional). Ini berbeda dengan

TECHNICAL NOTES

1. *BPS-Statistics Indonesia has already recorded **village potential (Podes)** since 1980. Since then, Podes regularly implemented 3 (three) times within ten years to support the activities of the Population Census, Agriculture Census, or Economic Census. Thus, important facts related to the availability of infrastructure and the potential possessed by each region can be monitored regularly and continually.*
2. *Since 2008, Podes has been changed especially in providing additional information from Sub District and Sub District in Paser Regency, using separate questionnaires. The goal of these changes is to provide more benefits for data users and local government in regional development planning.*
3. *Podes data is the only one Source of spatial data consisting of various information and providing a picture of development progress in a region. The Podes data are different from data resulted*

data dari hasil pendekatan rumah tangga yang lebih menekankan pada dimensi aktivitas sektoral. Keduanya sama penting dan menjadi kekayaan BPS.

4. **Cakupan Wilayah.** Pencacahan Podes dilakukan secara sensus terhadap seluruh wilayah administrasi pemerintahan terendah setingkat desa (yaitu desa, kelurahan, nagari, Unit Permukiman Transmigrasi (UPT)) yang masih dibina oleh kementerian terkait.
5. **Luas wilayah** adalah sebuah daerah yang dikuasai atau menjadi teritorial dari sebuah kedaulatan. Sebuah wilayah dikelilingi oleh batas-batas kondisi fisik alam, misalnya sungai, gunung atau laut.
6. **Iklim** adalah keadaan hawa (suhu, kelembaban, awan, hujan, dan sinar matahari) pada suatu daerah dalam jangka waktu yang agak lama (30 tahun).
7. **Sungai** adalah aliran air yang besar (biasanya buatan alam).
8. **Curah hujan** adalah banyaknya hujan yang tumpah (turun) di suatu daerah dalam jangka waktu tertentu.

from household surveys focusing on the dimension of sectoral activities. Both kind of data are important and become the trade mark of BPS on the data richness aspect.

4. **Podes Coverage.** Podes enumeration is implemented as a census of the lowest governmental administrative region equivalent to village (i.e. village, sub-district, nagari, and Transmigration Settlement Unit which is still fostered by the relevant ministries).
5. **The area** is a territory that is controlled or becomes territorial of a sovereignty. An area surrounded by boundaries of natural physical conditions, such as rivers, mountains or seas.
6. **Climate** is the state of the weather (temperature, humidity, clouds, rain, and sun) on an area within a longer period of time (30 years).
7. **The river** is large stream of water (usually made in nature).
8. **Rainfall** is the amount of rain poured down in an area within a certain period.

9. **Hari hujan** adalah hari terkumpulnya curah hujan setinggi 0.5 mm atau lebih. Apabila kurang dari ketentuan tersebut, maka hari hujan dianggap nol meskipun curah hujan tetap diperhitungkan.
9. **Rainy day** is the day of rainfall accumulated as high as 0.5 mm or more. If it is less than that, then the rainy day is considered zero even though rainfall is still calculated

<https://paserkab.bps.go.id>

ULASAN

KEADAAN GEOGRAFIS

Kabupaten Paser merupakan salah satu kabupaten di Provinsi Kalimantan Timur yang terletak paling Selatan, tepatnya pada posisi $0^{\circ} 48' 29.44''$ - $2^{\circ} 37' 24.21''$ Lintang Selatan dan $115^{\circ} 37' 0.77''$ - $118^{\circ} 1' 19.82''$ Bujur Timur. Ibukota kabupaten ini terletak di Tana Paser.

Batas wilayah Kabupaten Paser sebelah Utara meliputi Kabupaten Kutai Barat dan Kutai Kartanegara, sebelah Timur Laut berbatasan dengan Kabupaten Penajam Paser Utara, sebelah Timur berbatasan dengan Selat Makasar dan Kabupaten Mamuju (Provinsi Sulawesi Barat), sebelah Tenggara berbatasan dengan Selat Makasar dan Kabupaten Kotabaru (Provinsi Kalimantan Selatan), sebelah Selatan berbatasan dengan Kabupaten Kotabaru (Provinsi Kalimantan Selatan), sebelah Barat Daya berbatasan dengan Kabupaten Baangan Provinsi Kalimantan Selatan), sebelah Barat berbatasan dengan Kabupaten Tabalong (Provinsi Kalimantan Selatan), dan sebelah Barat Laut berbatasan dengan Kabupaten Barito Utara (Provinsi Kalimantan Tengah).

Adapun luas wilayah Kabupaten Paser adalah 11.603,94 Km². Wilayah ini terdiri dari 10 (sepuluh) kecamatan dengan 144 desa/kelurahan. Kecamatan yang memiliki luas

DESCRIPTION

GEOGRAPHY CONDITION

Paser regency is the most south regency in Kalimantan Timur, exactly at $0^{\circ} 48' 29.44''$ - $2^{\circ} 37' 24.21''$ latitude and $115^{\circ} 37' 0.77''$ - $118^{\circ} 1' 19.82''$ longitude. The capital city of this regency is Tana Paser.

Border of Paser Regency is Kutai Barat Regency at the north, Penajam Paser Utara Regency as the northeast border, Makassar Strait as the east and Mamuju Regency (Sulawesi Barat), at the southern border is Kotabaru Regency (Kalimantan Selatan), at the southwest border is Balangan regency (Kalimantan Selatan), Tabalong Regency as the western border, and the northwest border is Barito Utara Regency (Kalimantan Tengah).

The area of the Paser Regency is 11.603,94 km². This area consists of 10 subdistricts and 144 villages. The largest area is Long Kali Subdistrict which has an area of 2.385,39 km²

wilayah terbesar adalah Kecamatan Long Kali dengan luas 2.385,39 Km² dan yang memiliki luas wilayah terkecil adalah Kecamatan Tanah Grogot dengan luas 335,58 Km².

and the fewest area is Tanah Grogot subdistrict in 335,58 km² area.

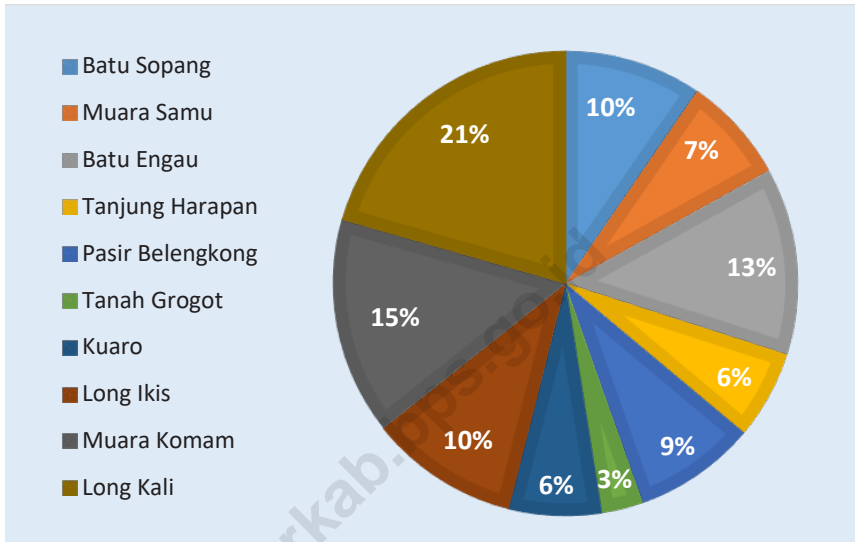
KEADAAN IKLIM

Keadaan iklim di Kabupaten Paser banyak dipengaruhi oleh lintang dan topografi wilayahnya. Dalam setahun, rata-rata jumlah hari hujan Kabupaten Paser adalah 124 hari, dengan Kecamatan Long Ikis sebagai kecamatan dengan hari hujan terbanyak selama tahun 2019, yaitu 148 hari hujan. Sedangkan rata-rata curah hujan Kabupaten Paser selama tahun 2019 adalah 173,96 milimeter, lebih tinggi dari tahun sebelumnya, yaitu 157,44 milimeter.

CLIMATE CONDITION

The climate in Paser Regency depends on latitude and topographic area. In a year, the number of rain days in the Paser Regency is 124 days, and Long Ikis subdistrict is the most frequent rain in an area, counted 148 days. The average rainfall in the regency is 173,96 millimeters, higher than the previous time.

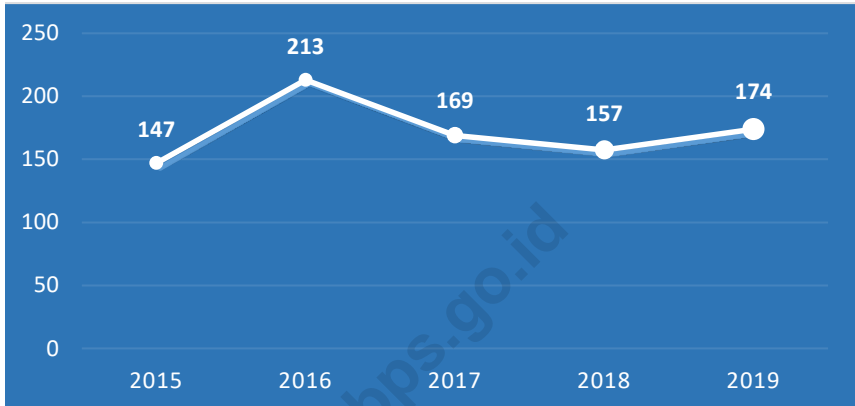
Gambar 1.1 **Luas Wilayah menurut Kecamatan (%) di Kabupaten Paser, 2019**
Figures 1.1 **Area of Subdistrict (%) in Paser Regency, 2019**



Sumber/Source: Badan Perencanaan Pembangunan Daerah, Penelitian dan Pengembangan Kabupaten Paser Kabupaten Paser/
Regional Development Planning Board of Paser Regency

Gambar 1.2
Figures

Rata-Rata Curah Hujan di Kabupaten Paser (mili meter), 2015-2019
Average of Rainfall in Paser Regency (mili meter), 2015-2019



Sumber/Source: Dinas Tanaman Pangan dan Hortikultura Kabupaten Paser/*Food Corps and Horticulture Department of Paser Regency*

1.1 KEADAAN GEOGRAFI GEOGRAPHY CONDITION

Tabel 1.1.1 **Luas Daerah dan Jumlah Pulau Menurut Kecamatan di Kabupaten Paser, 2019**
Table 1.1.1 **Total Area and Number of Islands by Subdistrict in Paser Regency, 2019**

Kecamatan Subdistrict	Ibukota Kecamatan Capital of Subdistrict	Luas Total Area (km ² /sq.km)
(1)	(2)	(3)
Batu Sopang	Batu Kajang	1 111,38
Muara Samu	Muser	855,25
Batu Engau	Kerang	1 507,26
Tanjung Harapan	Tanjung Aru	714,05
Pasir Belengkong	Pasir Belengkong	990,11
Tanah Grogot	Tanah Grogot	335,58
Kuaro	Kuaro	747,30
Long Ikis	Long Ikis	1 204,22
Muara Komam	Muara Komam	1 753,40
Long Kali	Long Kali	2 385,39
Paser	Tanah Grogot	11 603,94

Lanjutan Tabel/Continued Table 1.1.1

Kecamatan Subdistrict	Persentase terhadap Luas Kabupaten Percentage to Regency's Area	Jumlah Pulau Number of Islands
(1)	(4)	(5)
Batu Sopang	9,58	-
Muara Samu	7,37	-
Batu Engau	12,99	-
Tanjung Harapan	6,15	-
Pasir Belengkong	8,53	-
Tanah Grogot	2,89	-
Kuaro	6,44	-
Long Ikis	10,38	-
Muara Komam	15,11	-
Long Kali	20,56	-
Paser	100,00	-

Sumber/Source: Badan Perencanaan Pembangunan Daerah, Penelitian dan Pengembangan Kabupaten Paser Kabupaten Paser/
Regional Development Planning Board of Paser Regency

Tabel 1.1.2 **Tinggi Wilayah dan Jarak ke Ibukota di Kabupaten Paser, 2019**
Table *Altitude and Distance to the Capital in Paser Regency, 2019*

Kecamatan Subdistrict	Tinggi Wilayah (mdpl) Altitude (m a.s.l)	Jarak ke Ibukota Distance to the Capital (km)
(1)	(2)	(3)
Batu Sopang	25-750	58
Muara Samu	25-750	60
Batu Engau	0-100	55
Tanjung Harapan	0-100	66
Pasir Belengkong	0-750	5
Tanah Grogot	0-25	0
Kuaro	0-750	28
Long Ikis	0-750	60
Muara Komam	25-750	86
Long Kali	0-750	77
Paser	0-750	0

Sumber/Source: Badan Perencanaan Pembangunan Daerah, Penelitian dan Pengembangan Kabupaten Paser Kabupaten Paser/
 Regional Development Planning Board of Paser Regency

Tabel 1.1.3 Letak, Batas, dan Luas Kabupaten Paser, 2019
Table Location, Border and Area of Paser Regency, 2019

Letak/Location	Antara/Between	0° 48' 29,44" - -2° 37' 24,21" Lintang Selatan/South Latitude 115° 37' 0,77" - 118° 1' 19,82" Bujur Timur/East Longitude
Batas/Border	Utara/North	Kabupaten Kutai Barat dan Kabupaten Kutai Kartanegara/ Kutai Barat Regency and Kutai Kartangara Regency
	Timur Laut/Northeast	Kabupaten Penajam Paser Utara/ Penajam Paser Utara Regency
	Timur/East	Selat Makassar dan Kabupaten Mamuju (Provinsi Sulawesi Barat)/ Makassar Strait and Mamuju Regency (Sulawesi Barat Province)
	Tenggara/Southeast	Selat Makassar dan Kabupaten Kotabaru (Provinsi Kalimantan Selatan)/ Makassar Strait and Kotabaru Regency (Kalimantan Selatan Province)
	Selatan/South	Kabupaten Kotabaru (Provinsi Kalimantan Selatan)/ Kota Baru Regency (Kalimantan Selatan Province)
	Barat Daya/Southwest	Kabupaten Balangan (Kalimantan Selatan)/ Balangan Regency (Provinsi Kalimantan Selatan)
	Barat/West	Kabupaten Tabalong (Provinsi Kalimantan Selatan)/ Tabalong Regency (Kalimantan Selatan Province)
	Barat Laut/Northwest	Kabupaten Barito Utara (Provinsi Kalimantan Tengah)/ Barito Regency (Kalimantan Tengah Province)
Luas Wilayah/ Total Land Area		11 603,94 km ²

Sumber/Source: Badan Perencanaan Pembangunan Daerah, Penelitian dan Pengembangan Kabupaten Paser Kabupaten Paser/
Regional Development Planning Board of Paser Regency

Tabel 1.1.4 **Koordinat Universal Transverse Mercator (UTM) dan Koordinat Geografi Tiap ibukota Kecamatan di Kabupaten Paser, 2019**
Universal Transverse Mercator Coordinate and Geographic Coordinate Position of Subdistrict Capital in Paser Regency, 2019

Kecamatan Subdistrict	Koordinat UTM (meter) UTM Coordinate (meter)	
	Timur East	Utara North
(1)	(2)	(3)
Batu Sopang	380 300,00	9 797 650,00
Muara Samu	381 381,00	9 776 969,00
Batu Engau	397 217,00	9 753 613,00
Tanjung Harapan	454 404,00	9 757 247,00
Pasir Belengkong	441 950,00	9 783 750,00
Tanah Grogot	410 580,00	9 788 550,00
Kuaro	398 000,00	9 799 000,00
Long Ikis	410 975,00	9 825 050,00
Muara Komam	365 450,00	9 814 600,00
Long Kali	421 900,00	9 831 200,00

Sumber/Source: Badan Perencanaan Pembangunan Daerah, Penelitian dan Pengembangan Kabupaten Paser Kabupaten Paser/
 Regional Development Planning Board of Paser Regency

Lanjutan Tabel/*Continued Table 1.1.4*

Kecamatan <i>Subdistrict</i>	Koordinat Geografi <i>Geographic Coordinate</i>	
	Bujur Timur <i>East Longitude</i>	Lintang Selatan <i>South Latitude</i>
(1)	(4)	(5)
Batu Sopang	115 ^o 55'22,7"	01 ^o 49'47,03"
Muara Samu	115 ^o 56'8,1"	02 ^o 00'56,8"
Batu Engau	116 ^o 04'32,4"	02 ^o 13'43,9"
Tanjung Harapan	116 ^o 35'24,1"	02 ^o 12'43,9"
Pasir Belengkong	116 ^o 12'29,19"	01 ^o 57'22,7"
Tanah Grogot	116 ^o 11'53,51"	01 ^o 54'45,41"
Kuaro	116 ^o 04'56,76"	01 ^o 49'09,73"
Long Ikis	116 ^o 11'58,38"	01 ^o 34'56,76"
Muara Komam	116 ^o 47'25,95"	01 ^o 40'34,05"
Long Kali	116 ^o 17'48,65"	01 ^o 31'40,54"

Sumber/*Source*: Badan Perencanaan Pembangunan Daerah, Penelitian dan Pengembangan Kabupaten Paser Kabupaten Paser/
Regional Development Planning Board of Paser Regency

Tabel 1.1.5 Nama-Nama Sungai Menurut Kecamatan di Kabupaten Paser, 2019
Table 1.1.5 Rivers by Subdistrict in Paser Regency, 2019

Kecamatan Subdistrict		Nama Sungai Rivers	
(1)		(2)	
Batu Sopang	S. Kasungai S. Kendilo	S. Kelian S. Sekaen	S. Sembina S. Setiu
Muara Samu	S. Biu S. Kendilo S. Pinaan	S. Pinang S. Samu S. Sinaran	S. Suliliran S. Suweto
Batu Engau	S. Lukpon S. Lukpon2 S. Lunu S. Mayat S. Mengkudu S. Pawing S. Payau S. Pengguren S. Pesiro S. Pinaan S. Pondokbali S. Prijak	S. Putik S. Rawen S. Rengit S. Riwang S. Riwanggusung S. Rungun S. Sangkuranay S. Segandang S. Selagundi S. Selalak S. Semanen S. Semapit	S. Sembalut S. Seturun S. Sirang S. Suweto S. Tamiang S. Tampak S. Teberu S. Timbelan S. Tiram S. Tolang S. Upas
Tanjung Harapan	S. Apar Besar S. Bangotopak S. Batulenteng S. Dayau S. Jengeru	S. Keladen S. Kerang S. Landing S. Pangkul S. Pondokbali	S. Rejun S. Segandang S. Senipah S. Tepiabalai S. Tunes

Lanjutan Tabel/*Continued Table 1.1.5*

Kecamatan <i>Subdistrict</i>		Nama Sungai <i>Rivers</i>	
(1)		(2)	
Pasir Belengkong	S. Apar	S. Keluang	S. Payo
	S. Aparbesar	S. Kendilo	S. Seratai
	S. Bulu	S. Laburan	S. Suliliran
	S. Dundang	S. Pandan	S. Tiu
	S. Jenti	S. Pasir	
Tanah Grogot	S. Belengkong	S. Nia	S. Rinda
	S. Janju	S. Pasir	S. Seratai
	S. Kendilo	S. Raya	S. Soaren
	S. Lerong	S. Rayamea	S. Suliliran
Kuario	S. Banbatu	S. Peksau	S. Semendiang
	S. Janju	S. Pinang	S. Seratai
	S. Karangpuang	S. Pesiangan	S. Sesilet
	S. Keluang	S. Popo	S. Siput
	S. Kemasin	S. Rangan	S. Soaren
	S. Kuario	S. Rasau	S. Sulubesar
	S. Kung	S. Raya	S. Sulu kecil
	S. Lerong	S. Rayamea	S. Takalao
	S. Lombok	S. Rinda	S. Tandan
	S. Mentawai	S. Samarai	S. Tedung
	S. Muru	S. Sambulung	S. Temberes
	S. Nia	S. Same	S. Tampayang
	S. Padang	S. Samuntai	S. Tuakon
S. Pampang	S. Saping		

Lanjutan Tabel/*Continued Table 1.1.5*

Kecamatan <i>Subdistrict</i>		Nama Sungai <i>Rivers</i>	
(1)		(2)	
Long Ikis	S. Adang	S. Niung	S. Sementukuk
	S. Belemit	S. Penjerun	S. Serabi
	S. Gelum	S. Pias	S. Suwayo
	S. Lemo	S. Rangkang	S. Tapel
	S. Lombok	S. Samuntai	S. Tiris
	S. Munggu	S. Sebungun	
	S. Nipaulo	S. Sekurau	
Muara Komam	S. Kendilo	S. Payanganak	S. Sendawar
	S. Komam	S. Payang	S. Tamuratan
	S. Kuaro	S. Poo	S. Telake
	S. Meliri	S. Rongan	S. Tulus
	S. Mului	S. Sayo	S. Uko
	S. Nili	S. Selerong	
Long Kali	S. Belang	S. Nikan	S. Telake
	S. Buaya	S. Pias	S. Toyu
	S. Kendusan	S. Sebakung	S. Toyukanan
	S. Kesungai	S. Seran	S. Tualan
	S. Lambakan	S. Tawaokanan	S. Tulung
	S. Lamili	S. Tiwaokiri	

Sumber/*Source*: Badan Perencanaan Pembangunan Daerah, Penelitian dan Pengembangan Kabupaten Paser Kabupaten Paser/
Regional Development Planning Board of Paser Kabupaten Paser/

Tabel 1.1.6 Nama-Nama Pegunungan Menurut Kecamatan di Kabupaten Paser, 2019
Mountains by Subdistrict in Paser Regency, 2019

Kecamatan Subdistrict		Nama Gunung Mountains	
(1)		(2)	
Batu Sopang	G. Batangsaeng	G. Kepulu	G. Tambulusu
	G. Bawanak	G. Lampu	G. Telawang
	G. Bengsayo	G. Liangwe	G. Tempukon
	G. Bule	G. Liongpon	G. Tomea
	G. Dulunglomu	G. Meliat	G. Tulangsolo
	G. Jelada	G. Muntebrewe	
	G. Kekai	G. Sarempakang	
Muara Samu	G. Andreyongen	G. Lempake	G. Pinaar
	G. Bandang	G. Maliau	G. Punjungjahangan
	G. Batubelah	G. Mampinang	G. Punjunglahia
	G. Batujelamu	G. Mandaeng	G. Salobatung
	G. Batuluru	G. Maramanis	G. Sampi
	G. Bawogandrung	G. Melat	G. Satan
	G. Bawosongkong	G. Mendawai	G. Semuya
	G. Bedago	G. Mokodidamar	G. Sengbungbong
	G. Belaung	G. Nibangkao	G. Sikutuk
	G. Besisik	G. Nigantang	G. Sinabala
	G. Biu	G. Nilepang	G. Sitantanrik
	G. Halat	G. Niminjang	G. Tondoan
	G. Haurang	G. Nimogek	G. Wait
	G. Hirang	G. Ninao	G. Yahya
	G. Jelada	G. Niodan	
	G. Jumuntai	G. Pansawakan	
	G. Kedondong	G. Peliwan	

Lanjutan Tabel/*Continued Table 1.1.6*

Kecamatan <i>Subdistrict</i>		Nama Gunung <i>Mountains</i>	
(1)		(2)	
Batu Engau	G. Delapan G. Melindang	G. Merlung G. Penjawan	G. Sangbeway G. Sebelau
Tanjung Harapan	-		
Pasir Belengkong	G. Medang	G. Meranti	G. Tanahmerah
Tanah Grogot	-		
Kuaro	G. Hijau	G. Kekai	G. Kuku
Long Ikis	G. Antan	G. Lumut	
Muara Komam	G. Batugrogok G. Batukuniw G. Bengalun	G. Ketam G. Liangumpit G. Lumut	G. Sentiung G. Tambaktulang
Long Kali	G. Bulusteus G. Ontir	G. Pemantas G. Sentulang	G. Temiang

Sumber/*Source*: Badan Perencanaan Pembangunan Daerah, Penelitian dan Pengembangan Kabupaten Paser Kabupaten Paser/
Regional Development Planning Board of Paser Regency

1.2 KEADAAN IKLIM CLIMATE CONDITION

Tabel 1.2.1 **Banyaknya Curah Hujan Kabupaten Paser Menurut Pos Pengamatan Dirinci Per Bulan (mili meter), 2019**
Number of Rainfall in Selected Station by Month (milli meter) in Paser Regency, 2019

Bulan <i>Month</i>	Batu Sopang	Muara Samu	Batu Engau	Tanjung Harapan	
(1)	(2)	(3)	(4)	(5)	
Januari/ <i>January</i>	239	409	220	...	
Februari/ <i>February</i>	316	211	152	...	
Maret/ <i>March</i>	328	310	196	...	
April/ <i>April</i>	...	428	212	...	
Mei/ <i>May</i>	...	93	112	...	
Juni/ <i>June</i>	...	207	307	...	
Juli/ <i>July</i>	...	10	18	...	
Agustus/ <i>August</i>	...	17	1	...	
September/ <i>September</i>	...	0	5	...	
Oktober/ <i>October</i>	...	167	45	...	
November/ <i>November</i>	...	46	205	...	
Desember/ <i>December</i>	...	222	135	...	
Rata-Rata <i>Average</i>	2019	294,33	176,67	134,00	...
	2018	107,56	170,58	178,42	...
	2017	219,25	198,08	124,42	...

Lanjutan Tabel/*Continued Table 1.2.1*

Bulan Month	Pasir Belengkong	Tanah Grogot	Kuaro
(1)	(6)	(7)	(8)
Januari/ <i>January</i>	292	293	426
Februari/ <i>February</i>	375	562	176
Maret/ <i>March</i>	296	446	169
April/ <i>April</i>	500	359	239
Mei/ <i>May</i>	225	209	60
Juni/ <i>June</i>	265	268	36
Juli/ <i>July</i>	23	26	...
Agustus/ <i>August</i>	13
September/ <i>September</i>	20	9	...
Oktober/ <i>October</i>	37	147	8
November/ <i>November</i>	168	63	21
Desember/ <i>December</i>	106	227	210
Rata-Rata Average	2019	193,33	217,42
	2018	131,92	155,08
	2017	79,42	182,67
		112,08	237,75
		173,5	

Lanjutan Tabel/*Continued Table 1.2.1*

Bulan Month	Long Ikis	Muara Komam	Long Kali	
(1)	(9)	(10)	(11)	
Januari/ <i>January</i>	368	180	187	
Februari/ <i>February</i>	395	152	157	
Maret/ <i>March</i>	352	143	123	
April/ <i>April</i>	263	213	138	
Mei/ <i>May</i>	161	37	94	
Juni/ <i>June</i>	301	171	289	
Juli/ <i>July</i>	125	33	36	
Agustus/ <i>August</i>	1	55	25	
September/ <i>September</i>	1	12	11	
Oktober/ <i>October</i>	63	148	38	
November/ <i>November</i>	207	155	28	
Desember/ <i>December</i>	227	185	180	
Rata-Rata Average	2019	205,33	123,67	108,83
	2018	169,17	150,75	115,75
	2017	227,08	176,50	140,83

Sumber/*Source*: Dinas Tanaman Pangan dan Hortikultura Kabupaten Paser/*Food Corps and Horticulture Department of Paser Regency*

Tabel 1.2.2 Banyaknya Hari Hujan Menurut Pos Pengamatan Dirinci Per Bulan di Kabupaten Paser, 2019
Number of Rain Days at Selected Station by Month in Paser Regency, 2019

Bulan Month	Batu Sopang	Muara Samu	Batu Engau	Tanjung Harapan
(1)	(2)	(3)	(4)	(5)
Januari/January	21	12	15	...
Februari/February	22	9	14	...
Maret/March	20	11	17	...
April/April	...	16	15	...
Mei/May	...	9	13	...
Juni/June	...	10	17	...
Juli/July	...	2	4	...
Agustus/August	...	3	1	...
September/September	...	0	2	...
Oktober/October	...	9	8	...
November/November	...	0	8	...
Desember/December	...	19	15	...
2019	63	100	129	...
Jumlah Total	2018	101	96	133
	2017	210	111	102

Lanjutan Tabel/*Continued Table 1.2.2*

Bulan Month	Pasir Belengkong	Tanah Grogot	Kuaro	
(1)	(6)	(7)	(8)	
Januari/ <i>January</i>	12	15	20	
Februari/ <i>February</i>	11	13	17	
Maret/ <i>March</i>	20	22	20	
April/ <i>April</i>	24	22	19	
Mei/ <i>May</i>	19	22	14	
Juni/ <i>June</i>	15	11	14	
Juli/ <i>July</i>	4	3	0	
Agustus/ <i>August</i>	2	0	1	
September/ <i>September</i>	4	5	0	
Oktober/ <i>October</i>	9	9	3	
November/ <i>November</i>	8	8	6	
Desember/ <i>December</i>	17	15	16	
Jumlah Total	2019	145	145	130
	2018	161	178	172
	2017	131	181	119

Lanjutan Tabel/*Continued Table 1.2.2*

Bulan Month	Long Ikis	Muara Komam	Long Kali
(1)	(9)	(10)	(11)
Januari/ <i>January</i>	21	16	19
Februari/ <i>February</i>	11	9	12
Maret/ <i>March</i>	19	12	15
April/ <i>April</i>	23	17	16
Mei/ <i>May</i>	19	7	14
Juni/ <i>June</i>	15	14	14
Juli/ <i>July</i>	6	5	4
Agustus/ <i>August</i>	1	7	0
September/ <i>September</i>	1	2	3
Oktober/ <i>October</i>	8	12	7
November/ <i>November</i>	11	11	6
Desember/ <i>December</i>	13	17	17
Jumlah Total	148	129	127
2019	148	129	127
2018	159	125	137
2017	176	111	134

Sumber/*Source*: Dinas Tanaman Pangan dan Hortikultura Kabupaten Paser/*Food Corps and Horticulture Department of Paser Regency*

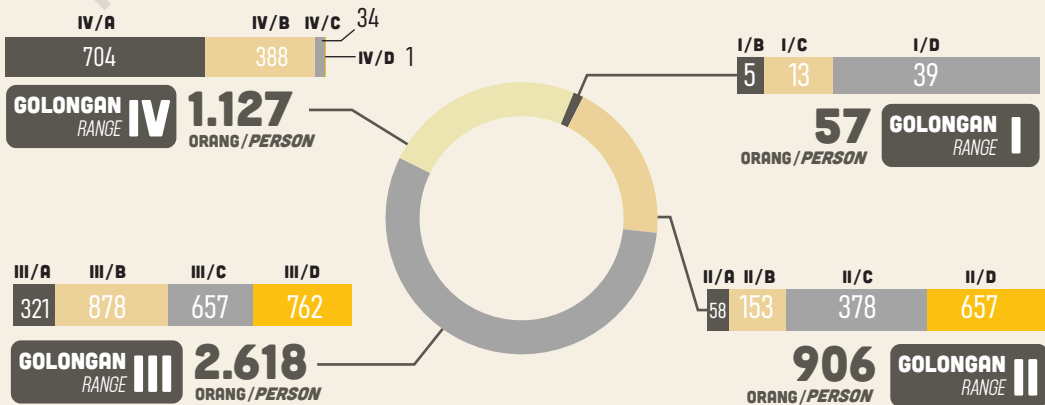
PEMERINTAHAN GOVERNMENT

BAB CHAPTER

02

JUMLAH PEGAWAI NEGERI SIPIL PEMERINTAH DAERAH KABUPATEN PASER MENURUT TINGKAT KEPANGKATAN, DESEMBER 2019

NUMBER OF CIVIL SERVANTS IN LOCAL GOVERNMENT
OF PASER REGENCY BY HIERARCHY, DECEMBER 2019



PENJELASAN TEKNIS

1. **Anggota Dewan Perwakilan Rakyat Daerah (DPRD)** dipilih melalui pemilihan umum (pemilu) dan dilantik dalam masa jabatan lima tahun.
2. **Dewan Perwakilan Rakyat Daerah provinsi (DPRD provinsi)** merupakan lembaga perwakilan rakyat daerah yang berkedudukan sebagai unsur penyelenggara pemerintahan daerah provinsi. DPRD provinsi terdiri atas anggota partai politik peserta pemilihan umum yang dipilih melalui pemilihan umum.
3. **Pemerintah Daerah di Indonesia** adalah penyelenggara pemerintahan daerah menurut asas otonomi dan tugas pembantuan dengan prinsip otonomi seluas-luasnya dalam sistem dan prinsip Negara Kesatuan Republik Indonesia sebagaimana dimaksud dalam Undang-Undang Dasar 1994 Pemerintah daerah adalah Gubernur, Bupati, atau Walikota, dan Perangkat Daerah sebagai unsur penyelenggara pemerintahan daerah.

TECHNICAL NOTES

1. **Regional House of Representatives (DPRD) members** are elected through a general election and appointed for a five-years membership.
2. **Provincial Regional House of Representatives (DPRD province)** is the representative body of the people area serves as a component of the provincial government. Provincial assembly consisting of members of political parties participating in elections are elected through general elections.
3. **Local Government in Indonesia** is the regional administration in accordance with the principle of autonomy and duty of assistance with the principle of broad autonomy within the system and the principles of the Republic of Indonesia as stipulated in the Constitution of 1994 The local government is the governor, regent or mayor, and the Region as an element of the regional administration.

4. **Negara Kesatuan Republik Indonesia** dibagi atas daerah-daerah provinsi. Daerah provinsi itu dibagi lagi atas daerah kabupaten dan daerah kota. Setiap daerah provinsi, daerah kabupaten, dan daerah kota mempunyai pemerintahan daerah yang diatur dengan undang-undang.
5. Gubernur, Bupati dan Wali Kota masing-masing sebagai Kepala Pemerintah Daerah Provinsi, Daerah Kabupaten dan Daerah Kota dipilih secara demokratis. Pemerintah daerah menjalankan otonomi seluas-luasnya, kecuali urusan pemerintahan yang oleh undang-undang ditentukan sebagai urusan Pemerintah Pusat.
6. Dalam penyelenggaraan Pemerintahan Daerah, Kepala Daerah dibantu oleh **Perangkat Daerah** yang terdiri dari:
- Unsur staf yang membantu penyusunan kebijakan dan koordinasi, diwadahi dalam Sekretariat;
 - Unsur pengawas yang diwadahi dalam bentuk Inspektorat;
 - Unsur perencana yang diwadahi dalam bentuk Badan;
4. *Unitary Republic of Indonesia is divided into areas of the province. The area was divided over the province of the districts and areas of the city. Each provincial, district, and local government areas of the city have regulated by law.*
5. *Governor, Regent and Mayor respectively as Head of the Provincial Government, Regency and City elected democratically. The local government running the widest possible autonomy, except in matters of government by law defined as the affairs of the Central Government.*
6. *In the implementation of Local Government, Regional Head is assisted by **Regional Device** comprising:*
- *On element of the staff to help policy-making and coordination, accommodated in the Secretariat;*
 - *Supervisory elements are contained in the form of Inspectorate;*
 - *Element planners are contained in the form of Agency;*

- Unsur pendukung tugas Kepala daerah dalam penyusunan dan pelaksanaan kebijakan daerah yang bersifat spesifik, diwadahi dalam Lembaga Teknis Daerah; serta
- Unsur pelaksana urusan daerah yang diwadahi dalam Dinas Daerah

7. **Sekretariat Daerah** merupakan unsur staf. Sekretariat Daerah mempunyai tugas dan kewajiban membantu Gubernur, Bupati atau Walikota dalam menyusun kebijakan dan mengoordinasikan Dinas Daerah dan Lembaga Teknis Daerah. Pengertian pertanggung jawaban Kepala Dinas, Sekretaris DPRD, dan Kepala Badan/Kantor/Direktur Rumah Sakit Daerah melalui Sekretaris Daerah adalah pertanggungjawaban administratif yang meliputi penyusunan kebijakan, perencanaan, pelaksanaan, monitoring, evaluasi, dan pelaporan pelaksanaan tugas Dinas Daerah, Sekretariat DPRD dan Lembaga Teknis Daerah, dengan demikian Kepala Dinas, Sekretaris DPRD, dan Kepala Badan/Kantor/Direktur Rumah Sakit Daerah bukan merupakan bawahan langsung Sekretaris Daerah.

- *The supporting elements of the task head region in formulation and implementation of policies that are specific areas, contained in the regional Technical Institute;*
- *As well as regional affairs executive element contained in the Regional Office*

7. **Regional Secretariat** is the staff element. Regional Secretariat has the duty and obligation to help the governor, regent or mayor in formulating policy and coordinating the Regional Office and the Regional Technical Institute. Understanding accountability Head of Department, Secretary of the Council, and Head of Agency/Office/Director of the Regional Hospital through the Regional Secretary is the administrative accountability which include policy formulation, planning, implementation, monitoring, evaluation, and reporting on the implementation task Regional Office, Parliament Secretariat and Technical Institute area, thereby Head of Department, Secretary of the Council, and Head of Agency/Office/Director of the Regional Hospital is not a direct subordinate Regional Secretary.

- 8. Badan Perencanaan Pembangunan Daerah** merupakan unsur perencanaan penyelenggaraan Pemerintahan Daerah. Badan Perencanaan Pembangunan Daerah mempunyai tugas melaksanakan penyusunan dan pelaksanaan kebijakan daerah di bidang perencanaan pembangunan daerah.
- 8. Regional Development Planning Board** is an element of planning for the regional administration. *Regional Development Planning Board has the task of carrying out the preparation and implementation of regional policies in the field of regional development planning.*
- 9. Dinas Daerah** merupakan unsur pelaksana otonomi daerah. Dinas daerah mempunyai tugas melaksanakan urusan pemerintahan daerah berdasarkan asas otonomi dan tugas pembantuan. Unit pelaksana teknis adalah unsur pelaksana tugas teknis pada dinas dan badan.
- 9. Regional Department** is implementing the element of regional autonomy. *Regional department has the tasks of regional government affairs based on the principle of autonomy and duty of assistance. Technical implementation unit is implementing elements of technical duties at the department and the agency.*
- 10. Lembaga Teknis Daerah** merupakan unsur pendukung tugas kepala daerah. Lembaga teknis daerah mempunyai tugas melaksanakan penyusunan dan pelaksanaan kebijakan daerah yang bersifat spesifik.
- 10. Regional Technical Institute** is a supporting element of the task head region. *Regional technical institute has the task of carrying out the preparation and implementation of policies that are specific areas.*
- 11. Partai Politik** adalah organisasi politik yang dibentuk oleh sekelompok warga negara republik Indonesia secara sukarela atas dasar persamaan kehendak dan cita-cita untuk memperjuangkan kepentingan anggota, masyarakat, bangsa, dan negara melalui pemilihan umum.
- 11. Political Party** is a political organization formed by a group of Indonesian citizens voluntarily on the basis of equality will and ideals to fight for the interests of its members, the community, the nation, and the country through elections.

- 12. Fraksi** adalah kelompok dalam badan legislatif yang terdiri atas beberapa anggota yang mempunyai visi yang sama.
- 12. Fraction** is a group in legislative consist of several members which have same vision.
- 13. Peraturan Daerah** adalah peraturan perundang-undangan yang dibentuk oleh DPRD dengan persetujuan bersama kepala daerah.
- 13. Regional regulation** legislation established by the Regional House of Representatives (DPRD) with the consent of the regional head.
- 14. Komisi** merupakan alat kelengkapan DPRD yang bersifat tetap dan dibentuk oleh DPRD pada awal masa jabatan keanggotaan DPRD, setiap anggota DPRD kecuali pimpinan DPRD, wajib menjadi anggota salah satu komisi.
- 14. Commission** is a permanent DPRD fittings council formed and established by the DPRD at the beginning of the membership term, each member of the DPRD except the chairman shall be a member of one of the commissions.
- 15. Rapat Paripurna** merupakan forum rapat tertinggi anggota DPRD dalam pengambilan keputusan yang dipimpin oleh ketua atau wakil ketua DPRD.
- 15. Plenary Session** is a forum of the highest meeting of DPRD members in decision-making procecc led by the chairman or vice chairman of DPRD.
- 16. Rapat paripurna istimewa** merupakan rapat anggota DPRD yang dipimpin oleh ketua atau wakil ketua untuk melaksanakan acara tertentu dan tidak mengambil keputusan.
- 16. Special plenary meeting** is a meeting of the DPRD members led by the chairman or vice chairman to carry out a particular event but not to be a decision making process
- 17. Pegawai negeri sipil (PNS)** merupakan unsur pemerintahan yang menjalankan tugas dan fungsi sebagai pelayan masyarakat dan menjalankan kegiatan operasional/ rutin tata pemerintahan.
- 17. Civil servants** is an element of government who have duties and functions as public servants and operational activities/ routine governance.

- 18. Kecamatan** adalah pembagian wilayah administratif di Indonesia di bawah kabupaten atau kota. Kecamatan terdiri atas desa-desa atau kelurahan-kelurahan.
- 18. Sub-district** is the division of administrative regions in Indonesia under the county or city. Sub-district consists of the villages or kelurahan.
- 19. Kelurahan** adalah pembagian wilayah administratif di Indonesia di bawah kecamatan. Dalam konteks otonomi daerah di Indonesia, Kelurahan merupakan wilayah kerja Lurah sebagai Perangkat Daerah Kabupaten atau kota. Kelurahan dipimpin oleh seorang Lurah yang berstatus sebagai Pegawai Negeri Sipil.
- 19. Urban Village** is the division of administrative regions in Indonesia under districts. In the context of regional autonomy in Indonesia, a village headman as a working area of the regional district or city. Urban villages led by a headman status as a civil servant.
- 20. Desa** adalah desa dan desa adat atau yang disebut dengan nama lain, selanjutnya disebut Desa, adalah kesatuan masyarakat hukum yang memiliki batas wilayah yang berwenang untuk mengatur dan mengurus urusan pemerintahan, kepentingan masyarakat setempat berdasarkan prakarsa masyarakat, hak asal usul, dan/ atau hak tradisional yang diakui dan dihormati dalam sistem pemerintahan Negara Kesatuan Republik Indonesia.
- 20. Village** is the village and the traditional village or called by other names, hereinafter called the village, is the unity of the legal community who have borders with the authority to regulate and manage the affairs of government, the interests of the local community based community initiatives, the right of origin, and/or traditional rights recognized and respected in the governance system of the Republic of Indonesia.

ULASAN**DESCRIPTION****WILAYAH ADMINISTRATIF****ADMINISTRATIVE AREA**

Sampai dengan tahun 2019, Kabupaten Paser terdiri dari 10 kecamatan, 139 desa, dan 5 kelurahan. Jumlah ini tidak mengalami perubahan dari tahun sebelumnya. Desa/Kelurahan terbanyak terdapat di kecamatan Longikis, dengan 1 kelurahan dan 25 desa, sedangkan desa/kelurahan paling sedikit terdapat di Kecamatan Tanjung Harapan yang hanya memiliki 7 desa.

Until 2019, Paser regency consists of 10 subdistricts, 139 villages and 5 kelurahan. This number not changed for years. The most village is at Long Ikis subdistrict (1 kelurahan and 25 villages), and the fewest number of villages is at Tanjung Harapan subdistrict which only has 7 villages.

PEMILIHAN UMUM**GENERAL ELECTION**

Keanggotaan DPRD Kabupaten Paser terdiri dari 11 partai politik, yaitu PKB, Partai Demokrat, Partai Golkar, PDI-P, Partai Gerindra, PKS, PPP, Partai Nasdem, PAN, PBB, dan Partai Berkarya, dengan komposisi jumlah anggota partai terbanyak adalah dari Partai PKB dan Demokrat (6 kursi dari total 30 kursi). Jika ditinjau menurut jenis kelamin, anggota DPRD Kabupaten Paser masih didominasi anggota laki-laki, yaitu 24 dari 30 anggota.

The membership of DPRD Paser (Paser Legislative Assembly) consists of 11 political parties, which are PKB, Demokrat, Golkar, PDI-P, Gerindra, PKS, PPP, Nasdem, PAN, PBB, and Berkarya, which dominant composition is from PKB and Demokrat (6 out of 30 members in total). According to sex classification, the member of Regional House of Representatives is most from male (24 out of 30 members).

Pada tahun 2019, DPRD melakukan 38 sidang pleno paripurna, 32 rapat panitia musyawarah, dan 38 rapat panitia khusus. Adapun peraturan atau surat keputusan yang dihasilkan selama tahun 2019 antara lain, 16 peraturan daerah, 43 Surat Keputusan DPRD, dan 43 Surat Keputusan Pimpinan DPRD.

In 2019, Regional House of Representatives members done 38 plenary sessions, 32 program committee sessions, and 38 drafting committee sessions. The output of regional acts or representative decisions consists 16 regional acts, 43 representative decisions and 43 chairman decisions during 2019.

PEGAWAI NEGERI SIPIL

Jumlah Pegawai Negeri Sipil (PNS) Pemerintah Daerah Kabupaten Paser berjumlah 4.708 orang, yang terbanyak ada di Sekolah-Sekolah sebanyak 1.792 orang. Jika ditinjau berdasarkan Golongan, menurut Badan Kepegawaian Pendidikan dan Pelatihan Kabupaten Paser, berdasarkan golongan I, II, III, dan IV pada tahun 2019 berturut-turut sebanyak 57 orang, 906 orang, 2.618 orang, dan 1.098 orang. Sedangkan bila ditinjau berdasarkan jenis kelamin, dalam kurun waktu 4 tahun terakhir jumlah pegawai laki-laki lebih banyak dibandingkan jumlah pegawai perempuan.

KEUANGAN DAERAH

Anggaran Pendapatan Kabupaten Paser pada tahun 2019 adalah Rp 2.521.309.628.322,00, sedangkan anggaran belanja Kabupaten Paser Rp 2.817.970.923.000,00. Dari tahun ke tahun, anggaran pendapatan Kabupaten Paser paling banyak bersumber dari dana perimbangan. Pada tahun 2019 dana perimbangan Kabupaten Paser mencapai 58,38 persen dari total anggaran pendapatan Kabupaten Paser. Selama 5 tahun terakhir, anggaran pendapatan dan belanja terbesar ada di tahun 2019.

CIVIL SERVANT

The number of Civil Servants in local government of Paser Regency was 4.685 people, the highest number in Schools with 1.792 people. The number of Civil Servants in local government of Paser Regency by Degree according to Regional Government of Paser Regency based on ranks (I, II, III, and IV) were 57 people, 906 people, 2.618 people, and 1.098 people. Meanwhile, when viewed by sex, in the last 4 years the number of male employees is greater than the number of female employees.

LOCAL FINANCE

The revenues of Paser Regency in 2019 is 2.521.309.628.322,00 rupiah, and the expenditures of Paser Regency in 2019 is 2.817.970.923.000,00 rupiah. In many years, the source of Paser Regency revenues are dominant from balance fund. In 2019, the balance fund of Paser Regency is 58,38 percent of revenue total. In 5 years, biggest revenues and expenditures occurred in 2019.

PERTANAHAN

Dalam Undang-Undang Pokok Agraria diatur tentang pemberian hak kepada seseorang atau lembaga atas kepemilikan sebidang tanah. Pemberian hak tersebut dikeluarkan Badan Pertanahan Nasional (BPN) dalam bentuk sertifikat tanah. Selama tahun 2019, jumlah penghasilan negara yang masuk melalui Badan Pertanahan Kabupaten Paser adalah sebesar Rp 1.642.387.904,00. Selama tahun 2019, penghasilan Negara terbesar ada di bulan Oktober.

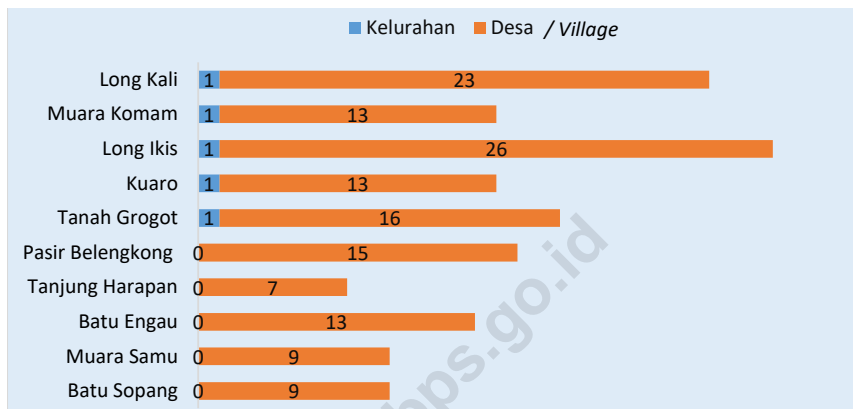
Selanjutnya mengenai penyelesaian permohonan sertifikat, jumlah sertifikat pemberian hak atas tanah yang diselesaikan oleh Badan Pertanahan Kabupaten Paser ada sebanyak 5.451.

LAND AFFAIRS

The Basic Law of Land Affairs arranges the right of people or institution for land ownership. The right has been given by the Badan Pertanahan Nasional (BPN) or National Committee of Land Affairs with the form of land certificates. During 2018, the national income based on BPN Paser as its source is Rp 709.636.279,00. In 2019, the biggest income at October.

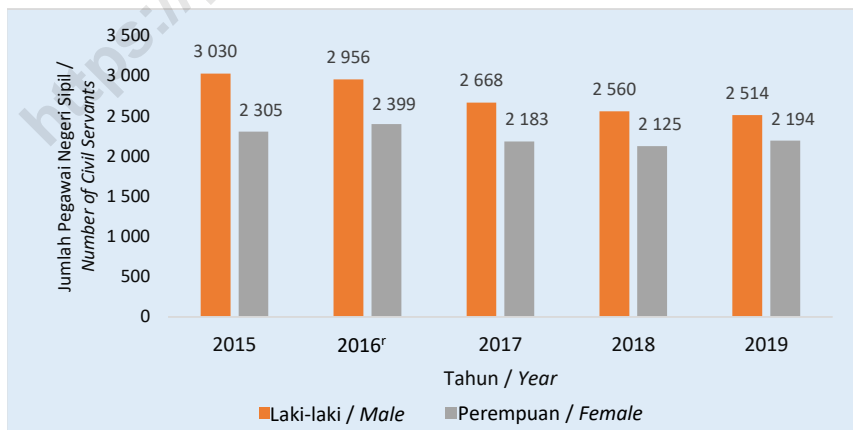
Meanwhile, the number of application for land ownership which has been approved by BPN of Paser Regency is 5.451.

Gambar 2.1 Banyaknya Desa¹/Kelurahan di Kabupaten Paser menurut Kecamatan, 2019
Figures 2.1 Number of Villages in Paser Regency by Subdistrict, 2019



Catatan/Note: ¹Termasuk kelurahan dan Unit Permukiman Transmigrasi (UPT)/Include Transmigration Settlement Unit
 Sumber/Source: Dinas Pemberdayaan Masyarakat dan Desa Kabupaten Paser/Community Empowerment Board and Village Government of Paser Regency

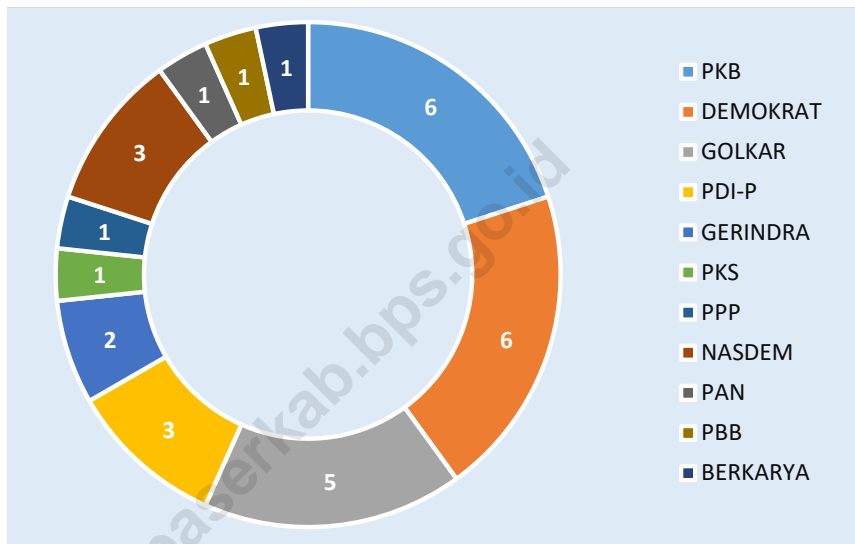
Gambar 2.2 Jumlah Pegawai Negeri Sipil Pemerintah Daerah Kabupaten Paser Menurut Jenis Kelamin, 2015-2019
Figures 2.2 Number of Civil Servants in Local Government of Paser Regency by Sex, 2015-2019



Sumber/Source: Badan Kepegawaian dan Pengembangan Sumber Daya Manusia Kabupaten Paser/Human Resources Development of Paser Regency


Gambar 2.3
Figures

Jumlah Anggota Dewan Perwakilan Rakyat Daerah Menurut Partai Politik di Kabupaten Paser, 2019
Number of Members of The Regional House of Representatives by Political Parties in Paser Regency, 2019



Sumber/Source: DPRD Kabupaten Paser/Regency Legislatif Council of Paser Regency

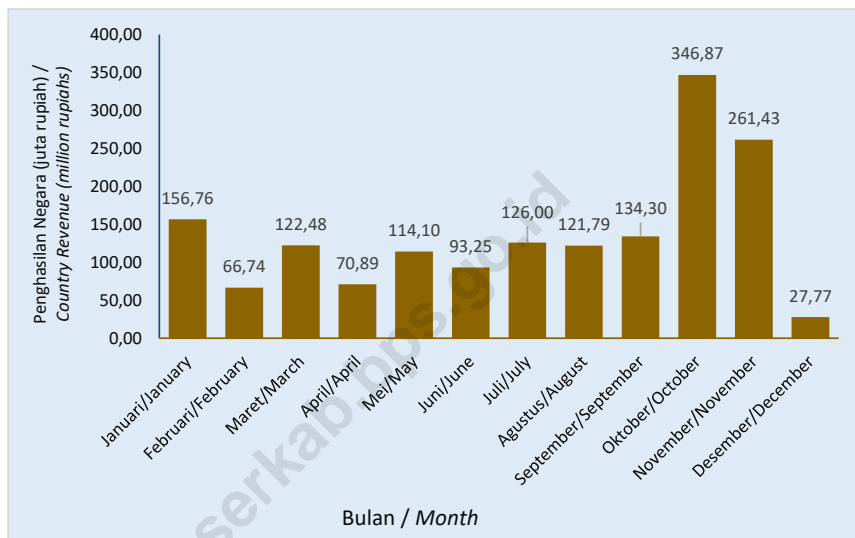
Gambar 2.4 **Anggaran Pendapatan dan Belanja Kabupaten Paser, 2015-2019 (Rupiah)**
Figures **Revenues and Expenditures of Paser Regency, 2015-2019 (Rupiah)**



Sumber/Source: Badan Keuangan dan Aset Daerah Kabupaten Paser/Finance and Local Assets Services of Paser Regency

Gambar 2.5
Figures

**Penghasilan Negara Yang Masuk Melalui Kantor
Pertanahan Kabupaten Paser Dirinci Per Bulan (Juta
Rupiah), 2019**
**Country Revenue from National Land Board Office of
Paser Regency by Month (Million Rupiah), 2019**



Sumber/Source: Kantor Pertanahan Kabupaten Paser/National Land Board of Paser Regency

2.1 WILAYAH ADMINISTRATIF ADMINISTRATIVE AREA

Tabel 2.1.1 **Jumlah Desa¹/Kelurahan Menurut Kecamatan di Kabupaten Paser, 2015-2019**
Number of Villages¹/Kelurahan by Subdistrict in Paser Regency, 2015-2019

Kecamatan Subdistrict	2015	2016	2017	2018	2019
(1)	(2)	(3)	(4)	(5)	(6)
Batu Sopang	9	9	9	9	9
Muara Samu	9	9	9	9	9
Batu Engau	13	13	13	13	13
Tanjung Harapan	7	7	7	7	7
Pasir Belengkong	15	15	15	15	15
Tanah Grogot	16	16	16	16	16
Kuaro	13	13	13	13	13
Long Ikis	26	26	26	26	26
Muara Komam	13	13	13	13	13
Long Kali	23	23	23	23	23
Paser	144	144	144	144	144

Catatan/Note: ¹Termasuk kelurahan dan Unit Permukiman Transmigrasi (UPT)/Include Transmigration Settlement Unit
Sumber/Source: Dinas Pemberdayaan Masyarakat dan Desa Kabupaten Paser/Community Empowerment Board and Village Government of Paser Regency

Tabel 2.1.2 Jumlah Kelurahan Menurut Kecamatan di Kabupaten Paser, 2015-2019
Table *Number of Kelurahan by Subdistrict in Paser Regency, 2015-2019*

Kecamatan Subdistrict	2015	2016	2017	2018	2019
(1)	(2)	(3)	(4)	(5)	(6)
Batu Sopang	-	-	-	-	-
Muara Samu	-	-	-	-	-
Batu Engau	-	-	-	-	-
Tanjung Harapan	-	-	-	-	-
Pasir Belengkong	-	-	-	-	-
Tanah Grogot	1	1	1	1	1
Kuaro	1	1	1	1	1
Long Ikis	1	1	1	1	1
Muara Komam	1	1	1	1	1
Long Kali	1	1	1	1	1
Paser	5	5	5	5	5

Sumber/Source: Dinas Pemberdayaan Masyarakat dan Desa Kabupaten Paser/Community Empowerment Board and Village Government of Paser Regency

2.2 PEMILIHAN UMUM GENERAL ELECTION

Tabel 2.2.1 **Jumlah Anggota Dewan Perwakilan Rakyat Daerah Menurut Partai Politik dan Jenis Kelamin di Kabupaten Paser, 2019**
Number of Members of The Regional House of Representatives by Political Parties and Sex in Paser Regency, 2019

Partai Politik Political Parties	Laki-Laki/Male	Perempuan/Female	Jumlah/Total
(1)	(2)	(3)	(4)
PKB	5	1	6
DEMOKRAT	3	3	6
GOLKAR	5	-	5
PDI-P	3	-	3
GERINDRA	1	1	2
PKS	1	-	1
PPP	1	-	1
NASDEM	2	1	3
PAN	1	-	1
PBB	1	-	1
BERKARYA	1	-	1
Jumlah/Total	24	6	30

Sumber/Source: DPRD Kabupaten Paser/Regency Legislatif Council of Paser Regency

Tabel 2.2.2 **Komposisi Personalia Pimpinan dan Keanggotaan Fraksi - Fraksi DPRD Kabupaten Paser Periode, 2019**
Composition of Leader Personality and The Members of Fractions of Paser Regency Parliamtary Period, 2019

Fraksi Fraction	Jabatan Functions	Nama Anggota Name of Member
(1)	(2)	(3)
1. Fraksi Partai Kebangkitan Bangsa	Ketua DPRD	Hendra Wahyudi, ST
	Wakil Ketua I	H. Abdulla, SE
	Wakil Ketua II	H. Fadly Imawan, SP, MM
2. Fraksi Partai Demokrat	Ketua	dr. Fahmi Fadli
	Wakil Ketua	Eva Sanjaya
	Sekretaris	Elly Ermayanti, S.Pd
	Anggota	Edwin Santoso M. Ramlie S Bakti
3. Fraksi Partai Golongan Karya	Ketua	Hj. Dian Yuniarti, S.Sos
	Wakil Ketua	H. Hendrawan Putra, ST
	Sekretaris	Noverie Amilia Parmiesca
	Anggota	Erlina, S.Hut
		Lamaludin Umar
4. Fraksi Partai Demokrasi Indonesia Perjuangan	Ketua	Ikhwan Antasari
	Wakil Ketua	Sutarno
	Sekretaris	Basri. M
	Anggota	Abdul Azis, SH
		Rahmadi, SE
		Supian Sabilar Rusdi
5. Fraksi Partai Nasional Demokrat	Ketua	Muhamad Saleh, ST
	Sekretaris	Yairus Pawe
	Anggota	Budi Santoso, ST.M.Si
6. Fraksi Partai Indonesia Raya Sejahtera	Ketua	Ahmad Raffi, ST
	Sekretaris	Muhamad Jarnawi, SH
	Anggota	Aspiana
6. Fraksi Partai Indonesia Raya Sejahtera	Ketua	Hamransyah, SH
	Sekretaris	H. Fathur Rahman, ST
	Anggota	Sri Nordianti

Sumber/Source: DPRD Kabupaten Paser/Regency Legislatif Council of Paser Regency

Tabel 2.2.3 Banyaknya Peraturan Daerah, Surat Keputusan dan Surat Keputusan Pimpinan DPRD Kabupaten Paser, 2019
Number of Regional Acts, Representative Decisions and Chairman Representative Decisions of Paser Regency Parliamentary, 2019

Bulan Month	Peraturan Daerah Regional Acts	SK DPRD Representative Decision	SK Pimpinan DPRD Chairman Decisions
(1)	(2)	(3)	(4)
Januari/January	-	1	4
Februari/February	-	3	3
Maret/March	-	-	3
April/April	-	-	4
Mei/May	-	2	5
Juni/June	-	3	2
Juli/July	5	4	4
Agustus/August	4	5	2
September/September	-	13	-
Oktober/October	-	1	6
November/November	-	9	4
Desember/December	7	2	6
Jumlah/Total	16	43	43

Sumber/Source: DPRD Kabupaten Paser/Regency Legislatif Council of Paser Regency

Tabel 2.2.4 Banyaknya Rapat-Rapat Komisi DPRD Kabupaten Paser, 2019
Table *Number of Sessions of Paser Regency Parliamentary Commission, 2019*

Bulan Month	Komisi/Commission		
	I	II	III
(1)	(2)	(3)	(4)
Januari/January	4	-	1
Februari/February	2	1	1
Maret/March	1	-	-
April/April	1	-	-
Mei/May	-	-	-
Juni/June	-	-	-
Juli/July	1	1	-
Agustus/August	1	-	-
September/September	-	-	-
Oktober/October	3	1	-
November/November	2	2	3
Desember/December	1	1	-
Jumlah/Total	16	6	5

Sumber/Source: DPRD Kabupaten Paser/Regency Legislatif Council of Paser Regency

Tabel 2.2.5 Banyaknya Persidangan DPRD Kabupaten Paser, 2019
Table 2.2.5 **Number of Representative Sessions of Paser Regency Parliamentary, 2019**

Bulan Month	Sidang Pleno/Plenary Sessions		
	Paripurna Plenary	Paripurna Khusus Special Plenary	Istimewa Extra Ordinary
(1)	(2)	(3)	(4)
Januari/January	1	-	-
Februari/February	2	-	-
Maret/March	1	-	-
April/April	1	-	-
Mei/May	1	-	-
Juni/June	4	-	-
Juli/July	4	-	-
Agustus/August	7	-	-
September/September	8	-	-
Oktober/October	3	-	-
November/November	4	-	-
Desember/December	2	-	-
Jumlah/Total	38	0	0

Lanjutan Tabel/*Continued Table 2.2.5*

Bulan <i>Month</i>	Rapat-Rapat DPRD/ <i>Representative Sessions</i>			
	Panitia Musyawarah Program Committee	Panitia Anggaran Budget Committee	Panitia Khusus Drafting Committee	Rapat Pimpinan Chairman Session
(1)	(5)	(6)	(7)	(8)
Januari/ <i>January</i>	3	-	-	-
Februari/ <i>February</i>	2	-	8	-
Maret/ <i>March</i>	3	-	4	-
April/ <i>April</i>	2	-	-	-
Mei/ <i>May</i>	4	-	-	-
Juni/ <i>June</i>	2	-	4	-
Juli/ <i>July</i>	4	-	4	-
Agustus/ <i>August</i>	2	-	-	-
September/ <i>September</i>	-	-	4	-
Oktober/ <i>October</i>	4	-	2	-
November/ <i>November</i>	2	-	3	-
Desember/ <i>December</i>	4	-	9	-
Jumlah/<i>Total</i>	32	0	38	0

Sumber/*Source*: DPRD Kabupaten Paser/*Regency Legislatif Council of Paser Regency*

2.3 SUMBER DAYA MANUSIA HUMAN RESOURCES

Tabel 2.3.1 **Jumlah Pegawai Negeri Sipil Pemerintah Daerah Kabupaten Paser Menurut Jabatan dan Jenis Kelamin, Desember 2018 dan Desember 2019**
Table **Number of Civil Servants in Local Government of Paser Regency by Occupation and Sex, December 2018 and December 2019**

Jabatan <i>Occupation</i>	2018		
	Laki-Laki <i>Male</i>	Perempuan <i>Female</i>	Jumlah <i>Total</i>
(1)	(2)	(3)	(4)
Fungsional Tertentu <i>Specific Functional</i>	1 032	1 346	2 378
Fungsional Umum <i>Staf General Functional</i>	983	545	1 528
Struktural/Structural	545	234	779
Eselon V/5th Echelon	-	-	-
Eselon IV/4th Echelon	387	193	580
Eselon III/3rd Echelon	132	36	168
Eselon II/2nd Echelon	26	5	31
Eselon I/1st Echelon	-	-	-
Jumlah/Total	2 560	2 125	4 685

Lanjutan Tabel/*Continued Table 2.3.1*

Jabatan <i>Occupation</i>	2019		
	Laki-Laki <i>Male</i>	Perempuan <i>Female</i>	Jumlah <i>Total</i>
(1)	(5)	(6)	(7)
Fungsional Tertentu <i>Specific Functional</i>	1 028	1 344	2 372
Fungsional Umum <i>Staf General Functional</i>	960	618	1 578
Struktural/Structural	526	232	758
Eselon V/ <i>5th Echelon</i>	-	-	-
Eselon IV/ <i>4th Echelon</i>	373	188	561
Eselon III/ <i>3rd Echelon</i>	123	39	162
Eselon II/ <i>2nd Echelon</i>	30	5	35
Eselon I/ <i>1st Echelon</i>	-	-	-
Jumlah/Total	2 514	2 194	4 708

Sumber/*Source*: Badan Kepegawaian dan Pengembangan Sumber Daya Manusia Kabupaten Paser/*Human Resources Development of Paser Regency*

Tabel 2.3.2 Jumlah Pegawai Negeri Sipil Pemerintah Daerah Kabupaten Paser Menurut Tingkat Pendidikan dan Jenis Kelamin, Desember 2018 dan Desember 2019
Number of Civil Servants in Local Government of Paser Regency by Educational Level and Sex, December 2018 and December 2019

Tingkat Pendidikan <i>Educational Level</i>	2018		
	Laki-Laki <i>Male</i>	Perempuan <i>Female</i>	Jumlah <i>Total</i>
(1)	(2)	(3)	(4)
Sampai dengan SD <i>Up to Primary School</i>	54	1	55
SMP/Sederajat <i>General/Vocational Junior High School</i>	80	7	87
SMA/Sederajat <i>General/Vocational Senior High School</i>	818	450	1 268
Diploma I, II/Akta I, II <i>Diploma I, II/Akta I, II</i>	220	213	433
Diploma III/Akta III/Sarjana Muda <i>Diploma III/Akta III/Bachelor</i>	175	362	537
Tingkat Sarjana/Doktor/Ph.d <i>University Graduates</i>	1 213	1 092	2 305
Jumlah/Total	2 560	2 125	4 685

Lanjutan Tabel/*Continued Table 2.3.2*

Tingkat Pendidikan <i>Educational Level</i>	2019		
	Laki-Laki <i>Male</i>	Perempuan <i>Female</i>	Jumlah <i>Total</i>
(1)	(5)	(6)	(7)
Sampai dengan SD <i>Up to Primary School</i>	44	-	44
SMP/Sederajat <i>General/Vocational Junior High School</i>	55	-	55
SMA/Sederajat <i>General/Vocational Senior High School</i>	771	392	1 163
Diploma I, II/Akta I, II <i>Diploma I, II/Akta I, II</i>	176	178	354
Diploma III/Akta III/Sarjana Muda <i>Diploma III/Akta III/Bachelor</i>	190	432	622
Tingkat Sarjana/Doktor/Ph.d <i>University Graduates</i>	1 278	1 192	2 470
Jumlah/Total	2 514	2 194	4 708

Sumber/*Source*: Badan Kepegawaian dan Pengembangan Sumber Daya Manusia Kabupaten Paser/*Human Resources Development of Paser Regency*

Tabel 2.3.3 Jumlah Pegawai Negeri Sipil Pemerintah Daerah Kabupaten Paser Menurut Tingkat Kepangkatan dan Jenis Kelamin, Desember 2018 dan Desember 2019
Number of Civil Servants in Local Government of Paser Regency by Hierarchy and Sex, December 2018 and December 2019

Pangkat/Golongan/Ruang Hierarchy	2018		
	Laki-Laki Male	Perempuan Female	Jumlah Total
(1)	(2)	(3)	(4)
1. I/A (Juru Muda)	-	-	-
2. I/B (Juru Muda Tingkat I)	7	-	7
3. I/C (Juru)	31	-	31
4. I/D (Juru Tingkat I)	23	-	23
Golongan I/Range I	61	-	61
5. II/A (Pengatur Muda)	96	24	120
6. II/B (Pengatur Muda Tingkat I)	97	39	136
7. II/C (Pengatur)	289	140	429
8. II/D (Pengatur Tingkat I)	112	80	192
Golongan II/Range II	594	283	877
9. III/A (Penata Muda)	232	401	633
10. III/B (Penata Muda Tingkat I)	273	363	636
11. III/C (Penata)	316	316	632
12. III/D (Penata Tingkat I)	425	323	748
Golongan III/Range III	1 246	1 403	2 649
13. IV/A (Pembina)	480	301	781
14. IV/B (Pembina Tingkat I)	150	132	282
15. IV/C (Pembina Utama Muda)	28	5	33
16. IV/D (Pembina Utama Madya)	1	-	1
17. IV/E (Pembina Utama)	-	1	1
Golongan IV/Range IV	659	439	1 098
Jumlah/Total	2 560	2 125	4 685

Lanjutan Tabel/*Continued Table 2.3.3*

Pangkat/Golongan/Ruang <i>Hierarchy</i>	2019		
	Laki-Laki <i>Male</i>	Perempuan <i>Female</i>	Jumlah <i>Total</i>
(1)	(5)	(6)	(7)
1. I/A (Juru Muda)	-	-	-
2. I/B (Juru Muda Tingkat I)	5	-	5
3. I/C (Juru)	13	-	13
4. I/D (Juru Tingkat I)	39	-	39
Golongan I/Range I	57	-	57
5. II/A (Pengatur Muda)	49	9	58
6. II/B (Pengatur Muda Tingkat I)	106	47	153
7. II/C (Pengatur)	208	170	378
8. II/D (Pengatur Tingkat I)	218	99	317
Golongan II/Range II	581	325	906
9. III/A (Penata Muda)	138	183	321
10. III/B (Penata Muda Tingkat I)	341	537	878
11. III/C (Penata)	308	349	657
12. III/D (Penata Tingkat I)	432	330	762
Golongan III/Range III	1 219	1 399	2 618
13. IV/A (Pembina)	429	275	704
14. IV/B (Pembina Tingkat I)	198	190	388
15. IV/C (Pembina Utama Muda)	29	5	34
16. IV/D (Pembina Utama Madya)	1	-	1
17. IV/E (Pembina Utama)	-	-	-
Golongan IV/Range IV	657	470	1 127
Jumlah/Total	2 514	2 194	4 708

Sumber/*Source*: Badan Kepegawaian dan Pengembangan Sumber Daya Manusia Kabupaten Paser/*Human Resources Development of Paser Regency*

Tabel 2.3.4 **Jumlah Pegawai Negeri Sipil Pemerintah Daerah Kabupaten Paser Menurut Jenis Kelamin, 2015-2019**
Table **Number of Civil Servants in Local Government of Paser Regency by Sex, 2015-2019**

Tahun Years	Laki-Laki Male	Perempuan Female	Jumlah Total
(1)	(2)	(3)	(4)
2015	3 030	2 305	5 335
2016	2 956	2 399	5 355
2017	2 668	2 183	4 851
2018	2 560	2 125	4 685
2019	2 514	2 194	4 708

Sumber/Source: Badan Kepegawaian dan Pengembangan Sumber Daya Manusia Kabupaten Paser/Human Resources Development of Paser Regency

Tabel 2.3.5 Jumlah Pegawai Negeri Sipil Pemerintah Daerah Kabupaten Paser Menurut Dinas/Instansi Pemerintah dan Jenis Kelamin, 2019
Number of Civil Servants in Local Government of Paser Regency by Institution/Office and Sex, 2019

	Dinas/Instansi Pemerintahan <i>Institution/Office</i>	Jenis Kelamin/Sex		
		Laki-Laki <i>Male</i>	Perempuan <i>Female</i>	Jumlah <i>Total</i>
	(1)	(2)	(3)	(4)
1	Badan Kepegawaian, Pendidikan dan Pelatihan	24	11	35
2	Badan Penanggulangan Bencana Daerah	35	10	45
3	Badan Pendapatan Daerah	29	22	51
4	Badan Pengelolaan Keuangan Dan Aset Daerah	27	19	46
5	Badan Perencanaan Pembangunan Daerah	31	21	52
6	Dinas Kearsipan dan Perpustakaan	16	24	40
7	Dinas Kependudukan Dan Pencatatan Sipil	18	27	45
8	Dinas Kesehatan	27	30	57
9	Dinas Ketahanan Pangan	24	14	38
10	Dinas Komunikasi, Informatika, Statistik Dan Persandian	24	10	34
11	Dinas Lingkungan Hidup	67	16	83
12	Dinas Pekerjaan Umum dan Tata Ruang	27	17	44
13	Dinas Pemberdayaan Masyarakat dan Desa	22	11	33
14	Dinas Pemuda, Olah Raga dan Pariwisata	25	10	35
15	Dinas Penanaman Modal dan Pelayanan Terpadu Satu Pintu	12	22	34
16	Dinas Pendidikan dan Kebudayaan	69	30	99
17	Dinas Pengendalian Penduduk, Keluarga Berencana, Pemberdayaan Perempuan dan Perlindungan Anak	13	28	41
18	Dinas Perhubungan	29	7	36
19	Dinas Perikanan	23	7	30
20	Dinas Perindustrian, Perdagangan dan Koperasi, Usaha Kecil dan Menengah	24	15	39

Lanjutan Tabel/Continued Table 2.3.5

	Dinas/Instansi Pemerintahan <i>Institution/Office</i>	Jenis Kelamin/Sex		
		Laki-Laki <i>Male</i>	Perempuan <i>Female</i>	Jumlah <i>Total</i>
	(1)	(2)	(3)	(4)
21	Dinas Pertanian	92	35	127
22	Dinas Perumahan, Kawasan Pemukiman dan Pertanahan	41	13	54
23	Dinas Sosial	21	9	30
24	Dinas Tenaga Kerja Dan Transmigrasi	23	11	34
25	Inspektorat	38	21	59
26	Kantor Kesatuan Bangsa Dan Politik	13	10	23
27	Kecamatan Batu Engau	17	3	20
28	Kecamatan Batu Sopang	15	10	25
29	Kecamatan Kuaro	17	6	23
30	Kecamatan Long Ikis	17	8	25
31	Kecamatan Long Kali	23	2	25
32	Kecamatan Muara Komam	11	2	13
33	Kecamatan Muara Samu	12	-	12
34	Kecamatan Pasir Belengkong	24	10	34
35	Kecamatan Tanah Grogot	17	10	27
36	Kecamatan Tanjung Harapan	10	1	11
37	Kelurahan Kuaro	2	7	9
38	Kelurahan Long Ikis	7	2	9
39	Kelurahan Long Kali	7	3	10
40	Kelurahan Muara Komam	3	3	6

Lanjutan Tabel/*Continued Table 2.3.5*

	Dinas/Instansi Pemerintahan <i>Institution/Office</i>	Jenis Kelamin/Sex		
		Laki-Laki <i>Male</i>	Perempuan <i>Female</i>	Jumlah <i>Total</i>
	(1)	(2)	(3)	(4)
41	Kelurahan Tanah Grogot	6	6	12
42	Rumah Sakit Umum Daerah Panglima Sebaya	109	140	249
43	Rumah Sakit Umum Pratama Kerang	12	19	31
44	Satuan Polisi Pamong Praja	97	3	100
45	Sekolah-Sekolah	843	949	1792
46	Sekretariat Daerah	113	71	184
47	Sekretariat Dewan Pengurus Korpri Kabupaten Paser	14	20	34
48	Sekretariat Dewan Perwakilan Rakyat Daerah	34	14	48
49	Sekretariat Komisi Pemilihan Umum Daerah	3	2	5
50	UPT Balai Benih Tanaman Pangan dan Hortikultura (BBTPH)	2	1	3
51	UPT Balai Benih Tanaman Perkebunan (BBTP)	1	2	3
52	UPT Balai Benih Udang (BBU) Tanjung Aru	2	-	2
53	UPT Balai Latihan Kerja	1	3	4
54	UPT Balai Pembibitan Ternak (BPT) Petangis	2	-	2
55	UPT Balai Penyuluh Pertanian (BPP) Batu Engau	2	-	2
56	UPT Balai Penyuluh Pertanian (BPP) Batu Sopang	3	-	3
57	UPT Balai Penyuluh Pertanian (BPP) Kuaro	2	-	2
58	UPT Balai Penyuluh Pertanian (BPP) Long Ikis	3	-	3
59	UPT Balai Penyuluh Pertanian (BPP) Long Kali	4	-	4
60	UPT Balai Penyuluh Pertanian (BPP) Pasir Belengkong	2	-	2

Lanjutan Tabel/Continued Table 2.3.5

	Dinas/Instansi Pemerintahan <i>Institution/Office</i>	Jenis Kelamin/Sex		
		Laki-Laki <i>Male</i>	Perempuan <i>Female</i>	Jumlah <i>Total</i>
	(1)	(2)	(3)	(4)
61	UPT Balai Penyuluh Pertanian (BPP) Tanah Grogot	1	1	2
62	UPT Laboratorium Pengujian Bahan dan Material	3	2	5
63	UPT Metrologi Legal	4	1	5
64	UPT Pasar Penyembolum Senaken	13	1	14
65	UPT Pelabuhan Tana Paser	3	1	4
66	UPT Pengawasan Lalu Lintas Ternak (PLLT) Muara Komam	1	-	1
67	UPT Pengelola Gedung Perkantoran Gentung Temiang	2	-	2
68	UPT Pengujian Kendaraan Bermotor	7	1	8
69	UPT Peralatan dan Pengelolaan Alat Berat	11	2	13
70	UPT Plaza Kendilo	10	-	10
71	UPT Pusat Kesehatan Hewan (PKH) Batu Engau	2	-	2
72	UPT Pusat Kesehatan Hewan (PKH) Kuaro	4	-	4
73	UPT Pusat Kesehatan Hewan (PKH) Long Ikis	3	-	3
74	UPT Pusat Kesehatan Hewan (PKH) Pasir Belengkong	4	1	5
75	UPT Pusat Kesehatan Hewan (PKH) Tanah Grogot	3	-	3
76	UPT Puskesmas Tanah Grogot	-	1	1
77	UPT Rumah Potong Hewan (RPH) Jone	2	-	2
78	UPT Terminal Kota Tanah Grogot	5	-	5
79	UPT Terminal Kuaro	8	-	8
80	UPTD Jaminan Kesehatan	3	1	4

Lanjutan Tabel/*Continued Table 2.3.5*

	Dinas/Instansi Pemerintahan <i>Institution/Office</i>	Jenis Kelamin/Sex		
		Laki-Laki <i>Male</i>	Perempuan <i>Female</i>	Jumlah <i>Total</i>
	(1)	(2)	(3)	(4)
81	UPTD Laboratorium Kesehatan Daerah	8	9	17
82	UPTD Panti Wreda Bulau Sayang Janju	3	-	3
83	UPTD Pendidikan dan Kebudayaan Kecamatan Kuaro	2	-	2
84	UPTD Pendidikan dan Kebudayaan Kecamatan Long Ikis	1	-	1
85	UPTD Pendidikan dan Kebudayaan Kecamatan Muara Komam	1	-	1
86	UPTD Pendidikan dan Kebudayaan Kecamatan Pasir Belengkong	1	-	1
87	UPTD Pendidikan dan Kebudayaan Kecamatan Tanah Grogot	3	1	4
88	UPTD Perbekalan Obat Dan Alat Kesehatan	3	7	10
89	UPTD PSPD Long Ikis	2	-	2
90	UPTD PSPD Pasir Belengkong	1	1	2
91	UPTD Puskesmas Batu Kajang	12	24	36
92	UPTD Puskesmas Kayungo	9	13	22
93	UPTD Puskesmas Kerang	7	23	30
94	UPTD Puskesmas Krayan	12	15	27
95	UPTD Puskesmas Kuaro	15	32	47
96	UPTD Puskesmas Lolo	6	19	25
97	UPTD Puskesmas Long Ikis	9	35	44
98	UPTD Puskesmas Long Kali	8	16	24
99	UPTD Puskesmas Mendik	13	21	34
100	UPTD Puskesmas Muara Komam	11	18	29

Lanjutan Tabel/Continued Table 2.3.5

	Dinas/Instansi Pemerintahan <i>Institution/Office</i>	Jenis Kelamin/Sex		
		Laki-Laki <i>Male</i>	Perempuan <i>Female</i>	Jumlah <i>Total</i>
	(1)	(2)	(3)	(4)
101	UPTD Puskesmas Muser	7	14	21
102	UPTD Puskesmas Padang Pangrapat	8	18	26
103	UPTD Puskesmas Pasir Belengkong	7	24	31
104	UPTD Puskesmas Sebakung	8	12	20
105	UPTD Puskesmas Senaken	6	29	35
106	UPTD Puskesmas Suatang Baru	9	16	25
107	UPTD Puskesmas Suliliran Baru	6	23	29
108	UPTD Puskesmas Tanah Grogot	5	45	50
109	UPTD Puskesmas Tanjung Aru	6	19	25
110	UPTD Sanggar Kegiatan Belajar (SKB) Sangkuriman	3	1	4
111	UPTD Sanggar Kegiatan Belajar Sangkuriman	2	-	2
	Jumlah/Total	2 514	2 194	4 708

Sumber/Source: Badan Kepegawaian dan Pengembangan Sumber Daya Manusia Kabupaten Paser/Human Resources Development of Paser Regency

Tabel 2.3.6 Jumlah Pegawai Negeri Sipil Pemerintah Daerah Kabupaten Paser Menurut Tingkat Pendidikan dan Golongan, Desember 2019
Number of Civil Servants in Local Government of Paser Regency by Educational Level and Degree, December 2019

Tingkat Pendidikan Educational Level	Golongan/Degree				CPNS	Jumlah Total
	I	II	III	IV		
(1)	(2)	(3)	(4)	(5)	(6)	(7)
Sampai dengan SD <i>Up to Primary School</i>	33	11	-	-	-	44
SMP/Sederajat <i>General/Vocational Junior High School</i>	19	36	-	-	-	55
SMA/Sederajat <i>General/Vocational Senior High School</i>	5	656	373	129	-	1 163
Diploma I/Akta I <i>Diploma I/Akta I</i>	-	5	9	10	-	24
Diploma II/Akta II <i>Diploma II/Akta II</i>	-	30	105	195	-	330
Diploma III/Akta III/Sarjana Muda <i>Diploma III/Akta III/Bachelor</i>	-	62	432	22	106	622
S1/DIV	-	-	1 527	566	61	2 154
S2	-	-	110	204	-	314
S3	-	-	1	1	-	2
Jumlah/Total	57	800	2 557	1 127	167	4 708

Sumber/Source: Badan Kepegawaian dan Pengembangan Sumber Daya Manusia Kabupaten Paser/*Human Resources Development of Paser Regency*

Tabel 2.3.7 Banyaknya Anggota Linmas Terlatih di Kabupaten Paser Menurut Kecamatan, 2019
Table *Number of Personnel Mass Protection in Paser Regency by Subdistrict, 2019*

Kecamatan Subdistrict	Jumlah (Orang) Number (Person)
(1)	(2)
Batu Sopang	180
Muara Samu	96
Batu Engau	180
Tanjung Harapan	102
Pasir Belengkong	256
Tanah Grogot	495
Kuaro	250
Long Ikis	395
Muara Komam	168
Long Kali	304
Cadangan Kabupaten/District Reserve	50
Paser	2 476

Sumber/Source: Satpol PP Kabupaten Paser/Satpol PP of Paser Regency

Tabel 2.3.8 Organisasi Kemasyarakatan, LSM, dan OKP di Kabupaten Paser Dirinci Menurut Organisasi, 2015-2019
Number of Ormas, LSM, and OKP in Paser Regency by Organization, 2015-2019

Uraian Description	2015	2016	2017	2018	2019
(1)	(2)	(3)	(4)	(5)	(6)
Paguyuban <i>Circle of Friends</i>	9	9	9	9	9
Organisasi Kelompok Partisan <i>Partisan Group Organization</i>	9	9	9	9	9
Organisasi Kemasyarakatan (Ormas) <i>Community Organizations</i>	13	13	13	13	13
Lembaga Swadaya Masyarakat (LSM) <i>Non-Governmental Organization (NGO)</i>	7	7	7	7	7
Yayasan <i>Foundation</i>	15	15	15	15	15
Jumlah/Total	144	144	144	144	144

Sumber/Source: Badan Kesatuan Bangsa Dan Politik Kabupaten Paser/*Regional of Civil Defence Quarter and Politic of Paser Regency*

2.4 KEUANGAN DAERAH LOCAL FINANCE

Tabel
Table 2.4.1 **Anggaran Pendapatan Pemerintah Kabupaten Paser Menurut Jenis Pendapatan (ribu rupiah), 2016-2019**
Budget of Paser Regency Government Revenues by Kind of Revenues (thousand rupiahs), 2016-2019

Jenis Pendapatan/Kind of Revenues	2016	2017
(1)	(2)	(3)
1. Pendapatan Asli Daerah (PAD)/Regional Revenue	102 867 446,62	109 816 256,59
1.1 Pajak Daerah/Regional Tax	19 212 078,01	27 170 797,47
1.2 Retribusi Daerah/Regional Retribution	7 139 430,00	7 507 680,00
1.3 Hasil Perusahaan Milik Daerah dan Pengelolaan Kekayaan Daerah yang Dipisahkan/Regional-Owned Company Revenue and Separated Management of Regional Wealth	4 938 739,94	7 057 781,47
1.4 Lain-lain PAD yang Sah/Other Regional Revenue	71 577 198,67	68 079 997,65
2. Dana Perimbangan/Balance Funds	1 378 673 848,47	1 104 696 204,84
2.1 Bagi Hasil Pajak/Tax Sharing Revenue	114 011 345,25	77 317 157,69
2.2 Bagi Hasil Bukan Pajak/Sumber Daya Alam/Non-Tax Sharing Revenue/Natural Resources	720 771 759,87	464 634 695,16
2.3 Dana Alokasi Umum/General Allocation Fund	385 289 924,00	384 005 124,00
2.4 Dana Alokasi Khusus/Special Allocation Fund	158 600 819,35	178 739 228,00
3. Lain-lain Pendapatan yang Sah/Other Revenue	337 806 231,82	438 260 063,52
3.1 Pendapatan Hibah/Grant	3 000 000,00	22 428 032,52
3.2 Dana Darurat/Emergency Fund	-	-
3.3 Dana Bagi Hasil Pajak dari Provinsi dan Pemerintah Daerah Lainnya/Tax Sharing Revenue from Provincial and Other Regional Governments	159 364 136,00	194 235 037,00
3.4 Dana Penyesuaian dan Otonomi Daerah/Regional Adjustment and Autonomy Fund	91 098 557,00	117 545 744,00
3.5 Bantuan Keuangan dari Provinsi atau Pemerintah Daerah Lainnya/Financial Assistance from Provincial or Other Regional Governments	83 954 715,00	104 051 250,00
3.6 Lainnya/Others	388 823,82	-
Jumlah/Total	1 819 347 526,91	1 652 772 524,95

Lanjutan Tabel/*Continued Table 2.4.1*

Jenis Pendapatan/ <i>Kind of Revenues</i>	2018	2019
(1)	(4)	(5)
1. Pendapatan Asli Daerah (PAD)/<i>Regional Revenue</i>	147 354 078,71	167 013 658,19
1.1 Pajak Daerah/ <i>Regional Tax</i>	28 883 100,00	42 000 000,00
1.2 Retribusi Daerah/ <i>Regional Retribution</i>	7 617 938,00	8 674 500,00
1.3 Hasil Perusahaan Milik Daerah dan Pengelolaan Kekayaan Daerah yang Dipisahkan/ <i>Regional-Owned Company Revenue and Separated Management of Regional Wealth</i>	6 842 166,42	6 765 981,70
1.4 Lain-lain PAD yang Sah/ <i>Other Regional Revenue</i>	104 010 874,29	109 573 176,49
2. Dana Perimbangan/<i>Balance Funds</i>	1 294 651 469,83	1 472 162 698,03
2.1 Bagi Hasil Pajak/ <i>Tax Sharing Revenue</i>	88 676 500,33	76 128 020,00
2.2 Bagi Hasil Bukan Pajak/Sumber Daya Alam/ <i>Non-Tax Sharing Revenue/Natural Resources</i>	662 988 778,50	790 218 212,03
2.3 Dana Alokasi Umum/ <i>General Allocation Fund</i>	386 895 907,00	410 681 304,00
2.4 Dana Alokasi Khusus/ <i>Special Allocation Fund</i>	156 090 284,00	195 135 162,00
3. Lain-lain Pendapatan yang Sah/<i>Other Revenue</i>	535 345 372,31	882 133 272,11
3.1 Pendapatan Hibah/ <i>Grant</i>	38 106 946,39	37 252 000,00
3.2 Dana Darurat/ <i>Emergency Fund</i>	-	-
3.3 Dana Bagi Hasil Pajak dari Provinsi dan Pemerintah Daerah Lainnya/ <i>Tax Sharing Revenue from Provincial and Other Regional Governments</i>	207 812 538,93	288 555 729,11
3.4 Dana Penyesuaian dan Otonomi Daerah/ <i>Regional Adjustment and Autonomy Fund</i>	134 225 887,00	122 624 619,00
3.5 Bantuan Keuangan dari Provinsi atau Pemerintah Daerah Lainnya/ <i>Financial Assistance from Provincial or Other Regional Governments</i>	155 200 000,00	433 700 924,00
3.6 Lainnya/ <i>Others</i>	-	-
Jumlah/<i>Total</i>	1 977 350 920,85	2 521 309 628,32

Sumber/*Source*: Badan Keuangan dan Aset Daerah Kabupaten Paser/*Finance and Local Assets Services of Paser Regency*

Tabel 2.4.2 Realisasi Pendapatan Pemerintah Kabupaten Paser Menurut Jenis Pendapatan (ribu rupiah), 2016-2019
Table 2.4.2 Actual Paser Regency Government Revenues by Kind of Revenues (thousand rupiahs), 2016-2019

Jenis Pendapatan/Kind of Revenues	2016	2017
(1)	(2)	(3)
1. Pendapatan Asli Daerah (PAD)/Regional Revenue	146 407 539,64	112 644 016,10
1.1 Pajak Daerah/Regional Tax	18 734 271,47	27 417 173,25
1.2 Retribusi Daerah/Regional Retribution	7 093 249,23	7 464 071,85
1.3 Hasil Perusahaan Milik Daerah dan Pengelolaan Kekayaan Daerah yang Dipisahkan/Regional-Owned Company Revenue and Separated Management of Regional Wealth	5 411 420,45	7 057 781,47
1.4 Lain-lain PAD yang Sah/Other Regional Revenue	115 168 598,48	70 704 989,53
2. Dana Perimbangan/Balance Funds	1 361 945 793,87	984 388 323,02
2.1 Bagi Hasil Pajak/Tax Sharing Revenue	76 373 446,15	66 380 113,93
2.2 Bagi Hasil Bukan Pajak/Sumber Daya Alam/Non-Tax Sharing Revenue/Natural Resources	809 494 259,13	384 546 300,35
2.3 Dana Alokasi Umum/General Allocation Fund	385 289 924,00	384 005 124,00
2.4 Dana Alokasi Khusus/Special Allocation Fund	90 788 164,60	149 456 784,74
3. Lain-lain Pendapatan yang Sah/Other Revenue	356 263 733,87	436 456 010,03
3.1 Pendapatan Hibah/Grant	3 000 000,00	38 263 263,03
3.2 Dana Darurat/Emergency Fund	-	-
3.3 Dana Bagi Hasil Pajak dari Provinsi dan Pemerintah Daerah Lainnya/Tax Sharing Revenue from Provincial and Other Regional Governments	138 089 883,00	176 595 753,00
3.4 Dana Penyesuaian dan Otonomi Daerah/Regional Adjustment and Autonomy Fund	130 830 312,05	117 545 744,00
3.5 Bantuan Keuangan dari Provinsi atau Pemerintah Daerah Lainnya/Financial Assistance from Provincial or Other Regional Governments	83 954 715,00	104 051 250,00
3.6 Lainnya/Others	388 823,82	-
Jumlah/Total	1 864 617 067,37	1 533 488 349,14

Lanjutan Tabel/*Continued Table 2.4.2*

Jenis Pendapatan/ <i>Kind of Revenues</i>	2018	2019 ¹
(1)	(4)	(5)
1. Pendapatan Asli Daerah (PAD)/<i>Regional Revenue</i>	149 405 400,46	166 152 866,58
1.1 Pajak Daerah/ <i>Regional Tax</i>	33 764 533,65	48 875 114,20
1.2 Retribusi Daerah/ <i>Regional Retribution</i>	8 476 539,16	9 563 179,54
1.3 Hasil Perusahaan Milik Daerah dan Pengelolaan Kekayaan Daerah yang Dipisahkan/ <i>Regional-Owned Company Revenue and Separated Management of Regional Wealth</i>	8 517 034,52	6 765 981,71
1.4 Lain-lain PAD yang Sah/ <i>Other Regional Revenue</i>	98 647 293,14	100 948 591,13
2. Dana Perimbangan/<i>Balance Funds</i>	1 377 083 776,27	1 620 239 684,96
2.1 Bagi Hasil Pajak/ <i>Tax Sharing Revenue</i>	77 700 447,42	76 869 212,06
2.2 Bagi Hasil Bukan Pajak/Sumber Daya Alam/ <i>Non-Tax Sharing Revenue/Natural Resources</i>	761 308 544,26	956 235 783,50
2.3 Dana Alokasi Umum/ <i>General Allocation Fund</i>	386 808 566,96	410 681 304,00
2.4 Dana Alokasi Khusus/ <i>Special Allocation Fund</i>	151 266 217,63	176 453 385,40
3. Lain-lain Pendapatan yang Sah/<i>Other Revenue</i>	532 735 273,47	861 890 796,89
3.1 Pendapatan Hibah/ <i>Grant</i>	37 561 890,87	42 567 438,67
3.2 Dana Darurat/ <i>Emergency Fund</i>	-	-
3.3 Dana Bagi Hasil Pajak dari Provinsi dan Pemerintah Daerah Lainnya/ <i>Tax Sharing Revenue from Provincial and Other Regional Governments</i>	207 297 046,00	264 547 365,63
3.4 Dana Penyesuaian dan Otonomi Daerah/ <i>Regional Adjustment and Autonomy Fund</i>	132 676 336,60	121 075 068,60
3.5 Bantuan Keuangan dari Provinsi atau Pemerintah Daerah Lainnya/ <i>Financial Assistance from Provincial or Other Regional Governments</i>	155 200 000,00	433 700 924,00
3.6 Lainnya/ <i>Others</i>	-	-
Jumlah/<i>Total</i>	2 059 224 450,21	2 648 283 348,44

Catatan/*Note*: ¹ Belum diaudit /*unaudited*Sumber/*Source*: BPS, Survei Keuangan Daerah/*Finance and Local Assets Services of Paser Regency*

Tabel 2.4.3 Anggaran Belanja Pemerintah Kabupaten Paser Menurut Jenis Belanja (ribu rupiah), 2016-2019
Table 2.4.3 Budget of Paser Regency Government Expenditures by Kind of Expenditures (thousand rupiahs), 2016–2019

Jenis Belanja Kind of Expenditures	2016	2017
(1)	(2)	(3)
1. Belanja Tidak Langsung/Indirect Expenditures	886 233 606,91	907 714 762,30
1.1 Belanja Pegawai/Personnel Expenditures	668 741 394,95	656 420 867,45
1.2 Belanja Bunga/Interest Expenditures	-	-
1.3 Belanja Subsidi/Subsidies Expenditures	-	-
1.4 Belanja Hibah/Grant Expenditures	12 970 144,41	26 006 427,14
1.5 Belanja Bantuan Sosial/Social Aid Expenditures	-	-
1.6 Belanja Bagi Hasil/Sharing Fund Expenditure	-	3 129 547,75
1.7 Belanja Bantuan Keuangan/Financial Aids Expenditures	204 022 067,54	221 157 919,97
1.8 Belanja Tidak Terduga/Unpredicted Expenditures	500 000,00	1 000 000,00
2. Belanja Langsung/Direct Expenditures	949 645 597,94	1 072 686 246,27
2.1 Belanja Pegawai/Personnel Expenditures	151 751 446,58	137 142 040,30
2.2 Belanja Barang dan Jasa/Goods and Services Expenditures	359 163 428,84	449 978 488,59
2.3 Belanja Modal/Capital Expenditure	438 730 722,52	485 565 717,38
Jumlah/Total	1 835 879 204,85	1 980 401 008,58

Lanjutan Tabel/*Continued Table 2.4.3*

Jenis Belanja <i>Kind of Expenditures</i>	2018	2019
(1)	(4)	(5)
1. Belanja Tidak Langsung/<i>Indirect Expenditures</i>	930 511 686,88	1 054 687 371,25
1.1 Belanja Pegawai/ <i>Personnel Expenditures</i>	658 584 374,49	731 176 446,79
1.2 Belanja Bunga/ <i>Interest Expenditures</i>	-	-
1.3 Belanja Subsidi/ <i>Subsidies Expenditures</i>	-	-
1.4 Belanja Hibah/ <i>Grant Expenditures</i>	31 257 904,97	45 346 500,00
1.5 Belanja Bantuan Sosial/ <i>Social Aid Expenditures</i>	-	4 475 000,00
1.6 Belanja Bagi Hasil/ <i>Sharing Fund Expenditure</i>	3 090 000,00	5 067 450,00
1.7 Belanja Bantuan Keuangan/ <i>Financial Aids Expenditures</i>	229 792 668,57	262 621 974,46
1.8 Belanja Tidak Terduga/ <i>Unpredicted Expenditures</i>	7 786 738,85	6 000 000,00
2. Belanja Langsung/<i>Direct Expenditures</i>	1 208 424 139,12	1 763 283 551,75
2.1 Belanja Pegawai/ <i>Personnel Expenditures</i>	155 184 676,88	173 914 278,82
2.2 Belanja Barang dan Jasa/ <i>Goods and Services Expenditures</i>	503 814 675,28	683 957 117,93
2.3 Belanja Modal/ <i>Capital Expenditure</i>	549 424 786,96	905 412 155,01
Jumlah/<i>Total</i>	2 138 935 826,00	2 817 970 923,00

Sumber/*Source*: Badan Keuangan dan Aset Daerah Kabupaten Paser/*Finance and Local Assets Services of Paser Regency*

Tabel 2.4.4 Realisasi Belanja Pemerintah Kabupaten Paser Menurut Jenis Belanja (ribu rupiah), 2016-2019
Actual Paser Regency Government Expenditures by Kind of Expenditures (thousand rupiahs), 2016–2019

Jenis Belanja <i>Kind of Expenditures</i>	2016	2017
(1)	(2)	(3)
1. Belanja Tidak Langsung/<i>Indirect Expenditures</i>	808 630 186,31	782 274 252,39
1.1 Belanja Pegawai/ <i>Personnel Expenditures</i>	619 753 605,19	540 406 243,08
1.2 Belanja Bunga/ <i>Interest Expenditures</i>	-	-
1.3 Belanja Subsidi/ <i>Subsidies Expenditures</i>	-	-
1.4 Belanja Hibah/ <i>Grant Expenditures</i>	8 063 223,25	23 607 419,57
1.5 Belanja Bantuan Sosial/ <i>Social Aid Expenditures</i>	-	-
1.6 Belanja Bagi Hasil/ <i>Sharing Fund Expenditure</i>	-	2 995 426,75
1.7 Belanja Bantuan Keuangan/ <i>Financial Aids Expenditures</i>	180 618 994,87	214 273 863,50
1.8 Belanja Tidak Terduga/ <i>Unpredicted Expenditures</i>	194 363,00	991 299,50
2. Belanja Langsung/<i>Direct Expenditures</i>	736 787 940,51	914 257 675,23
2.1 Belanja Pegawai/ <i>Personnel Expenditures</i>	129 391 738,96	130 760 754,06
2.2 Belanja Barang dan Jasa/ <i>Goods and Services Expenditures</i>	277 895 313,57	325 692 864,04
2.3 Belanja Modal/ <i>Capital Expenditure</i>	329 500 887,97	457 804 057,13
Jumlah/<i>Total</i>	1 545 418 126,82	1 696 531 927,62

Lanjutan Tabel/*Continued Table 2.4.4*

Jenis Belanja <i>Kind of Expenditures</i>	2018	2019 ¹
(1)	(4)	(5)
1. Belanja Tidak Langsung/<i>Indirect Expenditures</i>	856 705 754,09	926 153 398,76
1.1 Belanja Pegawai/ <i>Personnel Expenditures</i>	595 334 835,92	610 380 921,90
1.2 Belanja Bunga/ <i>Interest Expenditures</i>	-	-
1.3 Belanja Subsidi/ <i>Subsidies Expenditures</i>	-	-
1.4 Belanja Hibah/ <i>Grant Expenditures</i>	28 877 948,40	41 593 776,06
1.5 Belanja Bantuan Sosial/ <i>Social Aid Expenditures</i>	-	2 975 000,00
1.6 Belanja Bagi Hasil/ <i>Sharing Fund Expenditure</i>	2 177 206,50	4 139 353,50
1.7 Belanja Bantuan Keuangan/ <i>Financial Aids Expenditures</i>	222 637 630,23	261 065 487,30
1.8 Belanja Tidak Terduga/ <i>Unpredicted Expenditures</i>	7 678 133,05	5 998 860,00
2. Belanja Langsung/<i>Direct Expenditures</i>	1 045 767 438,49	1 578 136 893,20
2.1 Belanja Pegawai/ <i>Personnel Expenditures</i>	145 871 022,75	161 831 124,35
2.2 Belanja Barang dan Jasa/ <i>Goods and Services Expenditures</i>	369 881 126,81	544 912 071,80
2.3 Belanja Modal/ <i>Capital Expenditure</i>	530 015 288,93	871 393 697,06
Jumlah/<i>Total</i>	1 902 473 192,58	2 504 290 291,97

Catatan/*Note*: ¹ Belum diaudit /*unaudited*

Sumber/*Source*: BPS, Survei Keuangan Daerah/*Finance and Local Assets Services of Paser Regency*

Tabel 2.4.5 Ringkasan Anggaran Pemerintah Kabupaten Paser dan Realisasinya (ribu rupiah), 2018-2019
Table Paser Regency Government Budget and Realization (thousand rupiahs), 2018-2019

Rincian Description	2018	
	Anggaran Budget	Realisasi Realization
(1)	(2)	(3)
Pendapatan/Revenues	1 977 350 920 850,21	2 059 224 450 206,35
Pendapatan Asli Daerah (PAD) Regional Revenue	147 354 078 710,84	149 405 400 464,48
Dana Perimbangan Balance Funds	1 294 651 469 828,37	1 377 083 776 270,00
Lain-lain Pendapatan yang Sah Other Revenue	535 345 372 311,00	532 735 273 471,87
Belanja/Expenditures	2 138 935 826 000,00	1 902 473 192 578,65
Belanja Tidak Langsung Indirect Expenditures	930 511 686 883,14	856 705 754 092,96
Belanja Langsung Direct Expenditures	1 208 424 139 116,86	1 045 767 438 485,69

Lanjutan Tabel/*Continued Table 2.4.5*

Rincian <i>Description</i>	2019	
	Anggaran <i>Budget</i>	Realisasi ¹ <i>Realization¹</i>
(1)	(4)	(5)
Pendapatan/Revenues	2 521 309 628 322,00	2 648 283 348 438,05
Pendapatan Asli Daerah (PAD) <i>Regional Revenue</i>	167 013 658 185,73	166 152 866 582,05
Dana Perimbangan <i>Balance Funds</i>	1 472 162 698 028,00	1 620 239 684 963,00
Lain-lain Pendapatan yang Sah <i>Other Revenue</i>	882 133 272 108,27	861 890 796 893,00
Belanja/Expenditures	2 817 970 923 000,00	2 504 290 291 966,41
Belanja Tidak Langsung <i>Indirect Expenditures</i>	1 054 687 371 250,00	926 153 398 762,00
Belanja Langsung <i>Direct Expenditures</i>	1 763 283 551 750,00	1 578 136 893 204,41

Catatan/Note: ¹ Belum diaudit /*unaudited*

Sumber/Source: Badan Keuangan dan Aset Daerah Kabupaten Paser/*Finance and Local Assets Services of Paser Regency*

Tabel 2.4.6 Target dan Realisasi Penerimaan Pajak Daerah di Kabupaten Paser (ribu rupiah), 2016 - 2019
Target and Actual Receipt of Local Taxes in Paser Regency (thousand rupiahs), 2016 - 2019

Jenis Pajak Daerah Type of Local Taxes	2016		2017	
	Target/Target	Realisasi/Actual	Target/Target	Realisasi/Actual
(1)	(2)	(3)	(4)	(5)
Pajak Hotel Hotel Tax	352 743,39	292 099,04	388 000,00	266 934,61
Pajak Restoran Restaurant Tax	9 286 739,31	9 657 160,55	10 312 000,00	9 442 282,36
Pajak Hiburan Entertainment Tax	21 000,00	12 249,00	29 000,00	18 770,50
Pajak Reklame Advertisement Tax	213 630,95	389 207,32	235 000,00	380 018,63
Pajak Penerangan Jalan Street Lighting Tax	2 446 305,00	3 289 457,70	5 460 000,00	7 191 280,94
Pajak Pengambilan Bahan Galian Golongan C Tax Collection On Excise from Class C	2 091 659,37	990 445,72	2 300 000,00	2 036 918,98
Pajak Parkir Parking Tax	-	472,80	-	1 410,00
Pajak Air Bawah Tanah Underground Water Tax	-	-	-	-
Pajak Sarang Burung Walet Swallow Bird Nest Tax	-	13 918,32	10 000,00	30 523,53
Pajak Bumi dan Bangunan (PBB) Land and Building Tax	2 300 000,00	2 810 199,61	4 736 797,47	3 374 078,83
Pajak Bea Perolehan Hak atas Tanah dan Bangunan (BPHTB) Customs and Land Acquisition Tax	2 500 000,00	1 279 061,41	3 700 000,00	4 674 954,87

Lanjutan Tabel/Continued Table 2.4.6

Jenis Pajak Daerah <i>Type of Local Taxes</i>	2018		2019	
	Target/Target	Realisasi/Actual	Target/Target	Realisasi/Actual
(1)	(6)	(7)	(8)	(9)
Pajak Hotel <i>Hotel Tax</i>	380 600,00	377 801,26	380 600,00	412 393,26
Pajak Restoran <i>Restaurant Tax</i>	10 058 000,00	11 055 726,76	10 299 000,00	11 176 393,91
Pajak Hiburan <i>Entertainment Tax</i>	18 500,00	16 013,00	177 500,00	191 998,60
Pajak Reklame <i>Advertisement Tax</i>	300 000,00	490 239,04	484 000,00	515 770,59
Pajak Penerangan Jalan <i>Street Lighting Tax</i>	7 070 000,00	8 911 180,21	9 000 000,00	9 890 364,83
Pajak Pengambilan Bahan Galian Golongan C <i>Tax Collection On Excise from Class C</i>	1 500 000,00	2 909 699,41	3 713 390,09	4 780 754,49
Pajak Parkir <i>Parking Tax</i>	-	4 281,60	300 000,00	194 433,80
Pajak Air Bawah Tanah <i>Underground Water Tax</i>	-	-	-	3 436,62
Pajak Sarang Burung Walet <i>Swallow Bird Nest Tax</i>	20 000,00	45 178,33	25 000,00	38 570,17
Pajak Bumi dan Bangunan (PBB) <i>Land and Building Tax</i>	4 436 000,00	2 938 086,21	4 436 000,00	3 468 544,43
Pajak Bea Perolehan Hak atas Tanah dan Bangunan (BPHTB) <i>Customs and Land Acquisition Tax</i>	5 100 000,00	7 019 327,82	13 184 509,91	18 202 453,51

Sumber/Source: Badan Pendapatan Daerah Kabupaten Paser/Local Revenues Services of Paser Regency

2.5 PERTANAHAN LAND AFFAIRS

Tabel 2.5.1 **Penghasilan Negara Yang Masuk Melalui Kantor
Pertanahan Kabupaten Paser Dirinci Per Bulan (Rupiah),
2019**
*Country Revenue from National Land Board Office of Paser
Regency by Month (Rupiah), 2019*

Bulan Month	PNBP
(1)	(2)
Januari/January	156 764 625,00
Februari/February	66 737 023,00
Maret/March	122 481 012,00
April/April	70 887 248,00
Mei/May	114 101 867,00
Juni/June	93 254 419,00
Juli/July	125 999 587,00
Agustus/August	121 794 256,00
September/September	134 302 341,00
Oktober/October	346 872 117,00
November/November	261 425 683,00
Desember/December	27 767 726,00
Jumlah/Total	1 642 387 904,00

Sumber/Source: Kantor Pertanahan Kabupaten Paser/National Land Board of Paser Regency

Tabel 2.5.2 Banyaknya Permohonan dan Penyelesaian Tentang Pertanahan di Kabupaten Paser, 2019
Table *Number of Applicant and Solving of Land Issue in Paser Regency, 2019*

Rincian Description	Permohonan/Applicant		Diselesaikan/Solved		Sisa Rent
	Fisik (Bidang) Physical (Field)	Keuangan Finance (Rupiah)	Fisik (Bidang) Physical (Field)	Keuangan Finance (Rupiah)	
(1)	(2)	(3)	(4)	(5)	(6)
Pengukuran <i>Measurement</i>	4 360	323 266 150,00	4 157	274 718 190,00	203
Peta Bidang <i>Location Map</i>	2 960	-	-	-	-
Kutipan Peta Bidang <i>Location Map Copy</i>	2 960	-	-	-	-
SKPT <i>Certificate of Land Owner</i>	99	4 950 000,00	92	46 000 000,00	7
Sertifikat Pemberian Hak Atas Tanah (termasuk PIR NES) <i>Certificate of Land Utility (including for NES)</i>	5 508	335 738 740,00	5 451	287 190 780,00	57
Sertifikat Peralihan Hak Atas Tanah (termasuk Wakaf) <i>Certificate of Exchange</i>	681	60 180 147,00	611	51 949 581,00	70
Sertifikat Tanggungan Kredit Verban & Hipotik <i>Certificate of Credit Guaranty & Mortgage Guaranty</i>	802	336 100 000,00	724	330 250 000,00	78

Sumber/Source: Kantor Pertanahan Kabupaten Paser/National Land Board of Paser Regency

PENDUDUK DAN KETENAGAKERJAAN

POPULATION AND EMPLOYMENT

BAB
CHAPTER

03

222,55

JIWA
PERSON
/KM²



TANAH GROGOT


DENGAN KEPADATAN PENDUDUK
TERTINGGI

WITH THE HIGHEST POPULATION DENSITY

JUMLAH PENDUDUK KABUPATEN PASER /
POPULATION IN PASER REGENCY, 2019

24,64

JIWA/KM²
PERSON/KM²



RASIO JENIS KELAMIN
SEX RATIO

112.78



SUMBER : HASIL PROYEKSI PENDUDUK INDONESIA 2010-2035 (PERTENGAHAN TAHUN/JUNI)
SOURCE : THE RESULT OF INDONESIA POPULATION PROJECTION 2010-2035 (MID YEAR/JUNE)

PENJELASAN TEKNIS

1. Sumber utama data kependudukan adalah sensus penduduk yang dilaksanakan setiap sepuluh tahun sekali. Sensus penduduk telah dilaksanakan sebanyak enam kali sejak Indonesia merdeka, yaitu tahun 1961, 1971, 1980, 1990, 2000, dan 2010.

Di dalam sensus penduduk, pencacahan dilakukan terhadap seluruh penduduk yang berdomisili di wilayah teritorial Indonesia termasuk warga negara asing kecuali anggota korps diplomatik negara sahabat beserta keluarganya. Metode pengumpulan data dalam sensus dilakukan dengan wawancara antara petugas sensus dengan responden dan juga melalui e-census. Pencatatan penduduk menggunakan konsep usual residence, yaitu konsep di mana penduduk biasa bertempat tinggal. Bagi penduduk yang bertempat tinggal tetap dicacah di mana mereka biasa tinggal, sedangkan untuk penduduk yang tidak bertempat tinggal tetap dicacah di tempat di mana mereka ditemukan petugas sensus pada malam 'Hari Sensus'. Termasuk penduduk yang tidak bertempat tinggal tetap adalah tuna wisma, awak

TECHNICAL NOTES

1. *The main Source of demographic data is population census, which is conducted every ten years. Population Census has been conducted six times since Indonesia's independence: 1961, 1971, 1980, 1990, 2000, and 2012.*

The population census enumerates all residents who domicile in the entire territory of Indonesia including foreign citizens except the diplomatic corps members and their families. The method of data collection in a population census involves interviewing respondents and conducting e-census. Enumeration of the population uses the concept of "usual residence", which is the concept of "places where people usually live". De jure was applied to the permanent residents, while de facto was applied to non-permanent residents. The permanent residents were enumerated in place where they normally live, the non-permanent residents were enumerated where they were found by the enumerators, on the night of 'Census Date'. The non permanent residents include homeless people, ship crew, boat people, remote area community,

kapal berbendera Indonesia, penghuni perahu/rumah apung, masyarakat terpencil/terasing, dan pengungsi. Bagi mereka yang mempunyai tempat tinggal tetap dan sedang bepergian ke luar wilayah lebih dari enam bulan, tidak dicacah di tempat tinggalnya, tetapi dicacah di tempat tujuannya.

Untuk tahun yang tidak dilaksanakan sensus penduduk, data kependudukan diperoleh dari hasil proyeksi penduduk. Proyeksi penduduk merupakan suatu perhitungan ilmiah yang didasarkan pada asumsi dari komponen-komponen perubahan penduduk, yaitu kelahiran, kematian, dan migrasi. Proyeksi penduduk Indonesia 2012–2035 menggunakan data dasar penduduk hasil SP2012.

2. **BPS - Penduduk Indonesia** adalah semua orang yang berdomisili di wilayah teritorial Indonesia selama 6 bulan atau lebih dan atau mereka yang berdomisili kurang dari 6 bulan tetapi bertujuan menetap.
3. **Disdukcapil - Penduduk** adalah setiap orang baik warga negara Indonesia maupun Warga Negara Asing yang bertempat tinggal di wilayah di Negara RI dan telah memenuhi ketentuan Peraturan Perundang-undangan yang berlaku.

and internally displaced persons. Those who had permanent residence and had been travelling away from their home for six months or more were not enumerated in their permanent place, but in the place where they were during the census.

For the periods where the population census is not conducted, population projection is done to estimate population during those years. The population projection is an estimate based on the demographic components, such as birth, death, and migration. Indonesia's 2012–2035 population projection used the 2012 Population Census as the base population.

2. **BPS - The population of Indonesia** are all residents of the entire territory of Indonesia who have stayed for six months or longer, and those who intended to stay more than six months even though their length of stay is less than six months.
3. **Disdukcapil - Population** is any person both Indonesian citizens and Foreign Citizens who reside in the territory of the Republic of Indonesia and has complied with the provisions of the applicable Laws and Regulations.

4. **Laju pertumbuhan penduduk** adalah angka yang menunjukkan persentase pertambahan penduduk dalam jangka waktu tertentu.
 5. **Kepadatan penduduk** adalah rasio Jumlah penduduk per kilometer persegi.
 6. **Rasio jenis kelamin** adalah perbandingan antara penduduk laki-laki dan penduduk perempuan pada suatu wilayah dan waktu tertentu. Biasanya dinyatakan dengan Jumlah penduduk laki-laki untuk 100 penduduk perempuan.
 7. **Distribusi penduduk** adalah pola persebaran penduduk di suatu wilayah, baik berdasarkan batas-batas geografis maupun berdasarkan batas-batas administrasi pemerintahan.
 8. **Komposisi penduduk** adalah pola persebaran penduduk menurut karakteristiknya, contoh: penduduk menurut kelompok umur, penduduk menurut jenis kelamin.
 9. **Penduduk usia kerja** adalah penduduk yang berumur 15 tahun ke atas.
4. ***The growth rate of population*** is the number that show percentage of population growth within a specified period.
 5. ***Population density*** is ratio of population per square kilometer.
 6. ***Sex ratio*** is the ratio of males population to females population in a given area and time, usually expressed as the number of males for every 100 females.
 7. ***Population distribution*** is the pattern of population distribution in an area, either by geographic boundaries or by government administrative boundaries.
 8. ***Population compotition*** is the pattern of population distribution by its characteristics, example: population by age group, population by sex.
 9. ***Working age population*** is persons of 15 years and over.

- 10. Angkatan kerja** adalah penduduk usia kerja (15 tahun ke atas) yang bekerja, punya pekerjaan namun sementara tidak bekerja, dan pengangguran.
- 11. Bekerja** adalah kegiatan ekonomi yang dilakukan oleh seseorang dengan maksud memperoleh atau membantu memperoleh pendapatan atau keuntungan dan lamanya bekerja paling sedikit 1 jam secara terus menerus dalam seminggu yang lalu (termasuk pekerja keluarga tanpa upah yang membantu dalam suatu usaha/kegiatan ekonomi).
- 12. Jumlah jam kerja seluruhnya** adalah jumlah jam kerja yang digunakan untuk bekerja (tidak termasuk jam kerja istirahat resmi dan jam kerja yang digunakan untuk hal-hal di luar pekerjaan).
- 13. Lapangan usaha** adalah bidang kegiatan dari pekerjaan/tempat bekerja di mana seseorang bekerja. Klasifikasi lapangan usaha mengikuti Klasifikasi Baku Lapangan Usaha Indonesia (KBLI) dalam 1 digit.
- 14. Status pekerjaan** adalah kedudukan seseorang dalam unit usaha/kegiatan dalam melakukan pekerjaan.
- 10. Labor force or economically active** are persons of 15 years and over, who in the previous week were working, temporarily absent from work but having jobs, and unemployment.
- 11. Working** is economic activity conducted by a person and intended to earn income by doing work or helping to do work at least one hour continuously during the reference week (including unpaid family worker/s for any economic activity).
- 12. Total working hours** is the total hours spent by an employee to perform all jobs (excluding the time used for other activities which are not classified as work).
- 13. Industry** is field of a person's activity or establishment. The classification of industries follows the Indonesia Standard Industrial Classification (KBLI) in one digit.
- 14. Employment status** is the status of a person at his place of work or establishment where he was employed.

- 15. Berusaha sendiri tanpa dibantu orang lain** adalah bekerja atau berusaha dengan menanggung risiko secara ekonomis, yaitu dengan tidak kembalinya ongkos produksi yang telah dikeluarkan dalam rangka usahanya tersebut, serta tidak menggunakan pekerja dibayar maupun pekerja tak dibayar, termasuk yang sifat pekerjaannya memerlukan teknologi atau keahlian khusus.
- 15. *Own-account worker*** is a person who works at his own risk without assisted by paid per mount worker or unpaid worker include technical job or skill job.
- 16. Berusaha dibantu buruh tidak tetap/buruh tidak dibayar** adalah bekerja atau berusaha atas risiko sendiri, dan menggunakan buruh/pekerja tak dibayar dan atau buruh/pekerja tidak tetap.
- 16. *Employer assisted by temporary workers/unpaid worker*** is a person who works at his own risk and assisted by temporary worker/unpaid worker.
- 17. Berusaha dibantu buruh tetap/buruh dibayar** adalah berusaha atas risiko sendiri dan mempekerjakan paling sedikit satu orang buruh/pekerja tetap yang dibayar.
- 17. *Employer assisted by permanent workers/paid workers*** is a person who does his business at her/his own risk at least one assisted by paid permanent worker.
- 18. Buruh/karyawan/pegawai** adalah seseorang yang bekerja pada orang lain atau instansi/kantor/ perusahaan secara tetap dengan menerima upah/gaji baik berupa uang maupun barang. Buruh yang tidak mempunyai majikan tetap, tidak digolongkan sebagai buruh/karyawan, tetapi sebagai pekerja bebas.
- 18. *Employee*** is a person who work permanently for other people or institution/office/company and gains some money/cash or goods as wage/salary. Labor who have no permanent employer is not categorized as a laborer/worker/ employee but casual worker.

Seseorang dianggap memiliki majikan tetap jika memiliki 1 (satu) majikan (orang/rumah tangga) yang sama dalam sebulan terakhir, khusus pada sektor bangunan batasannya tiga bulan. Apabila majikannya instansi/ lembaga, boleh lebih dari satu.

A laborers in general is considered to have a permanent employer if he has the same employer during the past month, particularly for building construction sector is 3 months. If the employer is an institution, more than 1 (one) employer is allowed.

19. Pekerja bebas adalah seseorang yang bekerja pada orang lain/majikan/institusi yang tidak tetap (lebih dari 1 majikan dalam sebulan terakhir) di usaha pertanian baik berupa usaha rumah tangga maupun bukan usaha rumah tangga, ataupun di nonpertanian atas dasar balas jasa dengan menerima upah atau imbalan baik berupa uang maupun barang, dan baik dengan sistem pembayaran harian maupun borongan.

19. Casual employee is a person who does not work permanently for other people/employer/institution (more than 1 employer during the last 1 month) in agricultural sector, either home industry or not home industry, or in non-agricultural sector based on remuneration paid with money or goods, and based on daily or contact payment system.

20. Pekerja tak dibayar adalah seseorang yang bekerja membantu usaha untuk memperoleh penghasilan/keuntungan yang dilakukan oleh salah seorang anggota rumah tangga atau bukan anggota rumah tangga tanpa mendapat upah/gaji baik berupa uang maupun barang.

20. Unpaid worker is a person who intended to work without pay, either with money or good, in an establishment run by other members of the family, relative or neighbour.

ULASAN

DESCRIPTION

PENDUDUK

Berdasarkan hasil proyeksi penduduk, pada tahun 2018, jumlah penduduk Kabupaten Paser mencapai 279.975 jiwa dan meningkat menjadi 285.894 jiwa pada tahun 2019. Dengan kata lain, pada tahun 2019 laju pertumbuhan penduduknya mencapai 2,11% dibandingkan tahun 2018. Jika ditinjau berdasarkan jenis kelamin, jumlah penduduk laki-laki masih lebih banyak dibandingkan jumlah penduduk perempuan. Adapun rasio jenis kelamin kabupaten Paser tahun 2019 adalah 112,78, yang artinya dari 100 penduduk perempuan terdapat 112 penduduk laki-laki. Jika dilihat berdasarkan kelompok umur, penduduk di Kabupaten Paser didominasi oleh penduduk usia muda.

POPULATION

Based on population projection, In 2018, 279.975 people lived in Paser Regency and increased to 285.894 people in 2019. So, the population growth in 2019 is 2,11 percent. According to sex, male people are more than female people. The number of sex ratio is 112,78. It means there are 112 male people in 100 female people. Young people are the most population in 2019.

KETENAGAKERJAAN

Tenaga kerja adalah modal dalam pembangunan ekonomi. Jumlah dan komposisi tenaga kerja akan mengalami perubahan seiring dengan pertumbuhan penduduk. Tenaga Kerja yang aktif secara ekonomi disebut angkatan kerja. Tingkat Partisipasi Angkatan (TPAK) adalah persentase penduduk usia 15 tahun keatas yang merupakan angkatan kerja.

EMPLOYMENT

Labor is capital in economic development. The number and composition of the workforce will change along with population growth. Economically active labor is called the labor force. Economically Active Participation Rate is the percentage of the population aged 15 years and over who constitute the labor force.

Selama kurun waktu 2018-2019, angkatan kerja di Kabupaten Paser meningkat dari 135.854 orang menjadi 137.737 orang. Jika ditinjau berdasarkan jenis kelamin, terlihat bahwa TPAK laki-laki lebih tinggi dibanding TPAK perempuan. Tahun 2018, TPAK laki-laki sebesar 85,28 persen, sedangkan TPAK perempuan sebesar 44,62 persen. Jika ditinjau berdasarkan kelompok umur, kelompok umur 25 hingga 44 tahun memiliki proporsi yang lebih besar dibandingkan kelompok umur yang lain.

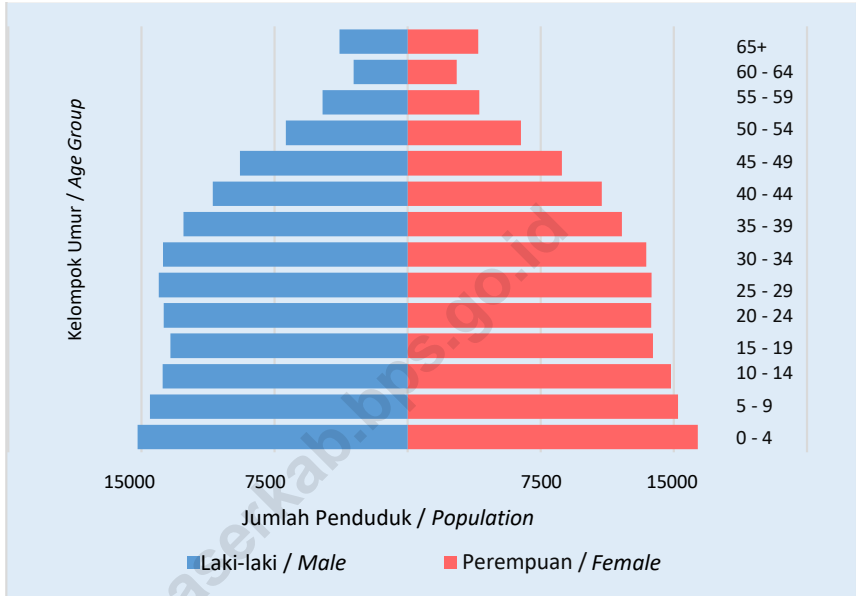
Proporsi pekerja menurut lapangan pekerjaan juga merupakan salah satu ukuran untuk melihat potensi perekonomian suatu wilayah. Hal ini dikarenakan indikator tersebut merupakan cerminan perekonomian suatu wilayah. Untuk tahun 2019, masih sama dengan tahun-tahun sebelumnya, sektor pertanian, kehutanan, perburuan, dan perikanan (37,25%) masih merupakan sektor dominan yang paling banyak menyerap tenaga kerja.

During the period 2018-2019, the labor force in Paser Regency increased from 135,854 people to 137,737 people. When viewed by sex, it appears that the male's Economically Active Participation Rate is higher than the female's Economically Active Participation Rate. In 2018, male's Economically Active Participation Rate was 85.28 percent, while female's Economically Active Participation Rate was 44.62 percent. If reviewed by age group, the age group of 25 to 44 years has a more basic proportion than the other age groups.

The proportion of workers according to employment is also one measure to see the economic potential of a region. This is because these indicators are a reflection of the economy of a region. For 2019, it is still the same as in previous years, the agriculture, forestry, hunting, and fisheries sector (37.25%) is still the dominant sector that absorbs the most labor.

Gambar 3.1
Figures

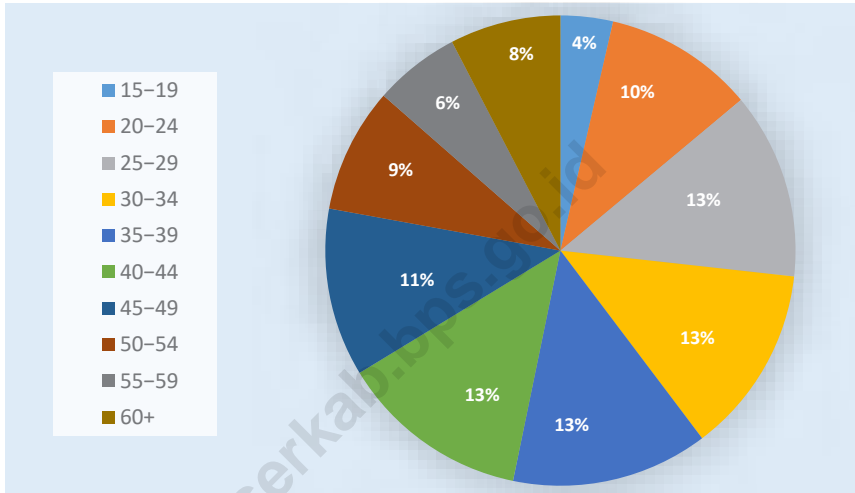
Jumlah Penduduk Menurut Kelompok Umur dan Jenis Kelamin di Kabupaten Paser, 2019
Population by Age Group and Sex in Paser Regency, 2019



Sumber/Source: BPS, Proyeksi Penduduk Indonesia 2010-2035/BPS-Statistics Indonesia, Indonesia Population Projection 2010-2035

Gambar 3.2
Figures

Penduduk Berumur 15 Tahun Keatas yang Bekerja Selama Seminggu yang Lalu Menurut Kelompok Umur di Kabupaten Paser, 2019
Population 15 Years of Age and Over Who Worked During the Previous Week by Age Group in Paser Regency, 2019



Sumber/Source: BPS, Survei Angkatan Kerja Nasional (Sakernas) Agustus/ BPS-Statistics of Paser Regency, August National Labor Force Survey

**3.1 PENDUDUK
POPULATION**

Tabel 3.1.1 Penduduk, Laju Pertumbuhan Penduduk per Tahun, Distribusi Persentase Penduduk, Kepadatan Penduduk, Rasio Jenis Kelamin Penduduk Menurut Kecamatan di Kabupaten Paser, 2019
Population, Annual Population Growth Rate, Percentage Distribution of Population, Population Density, and Population Sex Ratio by Subdistrict in Paser Regency, 2019

Kecamatan <i>Subdistrict</i>	Penduduk <i>Population</i>	Laju Pertumbuhan Penduduk per Tahun 2018-2019 <i>Annual Population Growth Rate 2018-2019 (%)</i>
(1)	(2)	(3)
Batu Sopang	22 904	4,20
Muara Samu	6 511	3,43
Batu Engau	16 832	6,42
Tanjung Harapan	8 356	2,96
Pasir Belengkong	28 447	1,26
Tanah Grogot	74 683	3,13
Kuaro	28 864	0,55
Long Ikis	40 418	0,91
Muara Komam	12 829	1,37
Long Kali	25 510	0,90
Paser		
Hasil Registrasi/ <i>Registration Result</i>	265 354	2,29
Hasil Proyeksi ¹ / <i>Projection Result</i>	285 894	2,11

Lanjutan Tabel/Continued Table 3.1.1

Kecamatan Subdistrict	Persentase Penduduk Percentage of Total Population	Kepadatan Penduduk per km ² Population Density per sq.km
(1)	(4)	(5)
Batu Sopang	8,63	20,61
Muara Samu	2,45	7,61
Batu Engau	6,34	11,17
Tanjung Harapan	3,15	11,70
Pasir Belengkong	10,72	28,73
Tanah Grogot	28,14	222,55
Kuaro	10,88	38,62
Long Ikis	15,23	33,56
Muara Komam	4,83	7,32
Long Kali	9,61	10,69
Paser		
Hasil Registrasi/Registration Result	100,00	22,87
Hasil Proyeksi ¹ /Projection Result	100,00	24,64

Lanjutan Tabel/Continued Table 3.1.1

Kecamatan Subdistrict	Rasio Jenis Kelamin Population Sex Ratio
(1)	(6)
Batu Sopang	111,64
Muara Samu	114,88
Batu Engau	113,77
Tanjung Harapan	110,58
Pasir Belengkong	110,05
Tanah Grogot	104,21
Kuaro	107,71
Long Ikis	108,06
Muara Komam	110,80
Long Kali	110,95
Paser	
Hasil Registrasi/Registration Result	108,43
Hasil Proyeksi ¹ /Projection Result	112,78

Catatan/Note: ¹ Hasil Proyeksi Penduduk Indonesia 2010-2035 (Pertengahan Tahun/Juni)/The result of Indonesia Population Projection 2010-2035 (mid year/June)

Sumber/Source: Dinas Kependudukan dan Pencatatan Sipil Kabupaten Paser/Population and Civil Registration Agency of Paser Regency

Tabel 3.1.2 Jumlah Penduduk Menurut Jenis Kelamin dan Kecamatan di Kabupaten Paser, 2019
Table Population by Sex and Sub District in Paser Regency, 2019

Kecamatan Subdistrict	Jenis Kelamin Sex	
	Laki-Laki Male	Perempuan Female
(1)	(2)	(3)
Batu Sopang	12 082	10 822
Muara Samu	3 481	3 030
Batu Engau	8 958	7 874
Tanjung Harapan	4 388	3 968
Pasir Belengkong	14 904	13 543
Tanah Grogot	38 111	36 572
Kuaro	14 968	13 896
Long Ikis	20 992	19 426
Muara Komam	6 743	6 086
Long Kali	13 417	12 093
Paser		
Hasil Registrasi/Registration Result	138 044	127 310
Hasil Proyeksi ¹ /Projection Result	151 533	134 361

Catatan/Note: ¹ Hasil Proyeksi Penduduk Indonesia 2010-2035 (Pertengahan Tahun/Juni)/The result of Indonesia Population Projection 2010-2035 (mid year/June)

Sumber/Source: Dinas Kependudukan dan Pencatatan Sipil Kabupaten Paser/Population and Civil Registration Agency of Paser Regency

Tabel 3.1.3 Jumlah Penduduk Menurut Kelompok Umur dan Jenis Kelamin di Kabupaten Paser, 2019
Population by Age Group and Sex in Paser Regency, 2019

Kelompok Umur <i>Age Group</i>	Jenis Kelamin <i>Sex</i>		Jumlah <i>Total</i>
	Laki-Laki <i>Male</i>	Perempuan <i>Female</i>	
(1)	(2)	(3)	(4)
0-4	15 363	14 649	30 012
5-9	14 676	13 641	28 317
10-14	13 935	13 291	27 226
15-19	13 498	12 376	25 874
20-24	13 886	12 290	26 176
25-29	14 163	12 302	26 465
30-34	13 917	12 044	25 961
35-39	12 749	10 821	23 570
40-44	11 084	9 793	20 877
45-49	9 544	7 786	17 330
50-54	6 931	5 722	12 653
55-59	4 845	3 609	8 454
60-64	3 068	2 475	5 543
65+	3 874	3 562	7 436
Jumlah/Total	151 533	134 361	285 894

Sumber/Source: BPS, Proyeksi Penduduk Indonesia 2010-2035/BPS-Statistics Indonesia, Indonesia Population Projection 2010-2035

Tabel 3.1.4 **Persentase Jumlah Penduduk Menurut Kelompok Usia Sekolah di Kabupaten Paser, 2019**
Table 3.1.4 **Percentage of Population by School Age in Paser Regency, 2019**

Kelompok Umur <i>Age Group</i>	Jenis Kelamin <i>Sex</i>		
	Laki-Laki <i>Male</i>	Perempuan <i>Female</i>	Jumlah <i>Total</i>
(1)	(2)	(3)	(4)
7-12	48,06	51,35	49,69
13-15	29,18	24,75	26,99
16-18	22,77	23,90	23,32
Jumlah/Total	100,00	100,00	100,00

Sumber/Source: BPS Kabupaten Paser, Survei Sosial Ekonomi Nasional (Susenas)/BPS-Statistics of Paser Regency, National Socio Economic Survey

Tabel 3.1.5 **Persentase Penduduk 10 Tahun Ke Atas Menurut Ijazah/ STTB Tertinggi Yang Dimiliki Kabupaten Paser, 2019**
Percentage of Population at The Age of Over 10 Years Old by Latest Education Acquired in Paser Regency, 2019

Pendidikan Tertinggi yang Ditamatkan <i>Educational Attainment</i>	Jenis Kelamin <i>Sex</i>		Jumlah <i>Total</i>
	Laki-Laki <i>Male</i>	Perempuan <i>Female</i>	
(1)	(2)	(3)	(4)
Tidak Punya Ijazah <i>No Graduating</i>	14,60	20,97	17,57
SD <i>Primary School</i>	32,76	29,98	31,46
SMP/ sederajat <i>General/Vocational Junior High School</i>	19,86	19,39	19,64
SMA umum/kejuruan/ sederajat <i>General/Vocational Senior High School</i>	24,44	20,62	22,66
Diploma/Sarjana/ <i>Diploma/Bachelor/University Graduates</i>	8,35	9,04	8,67
Jumlah/Total	100,00	100,00	100,00

Sumber/Source: BPS Kabupaten Paser, Survei Sosial Ekonomi Nasional (Susenas)/BPS-Statistics of Paser Regency, National Socio Economic Survey

Tabel 3.1.6 **Persentase Penduduk Menurut Kelompok Umur Produktif di Kabupaten Paser, 2019**
Percentage of Population by Productive Age in Paser Regency, 2019

Kelompok Umur Age Group	Persentase Penduduk Percentage of Population			Dependency Ratio		
	Laki-Laki Male	Perempuan Female	Jumlah Total	Laki-Laki Male	Perempuan Female	Jumlah Total
(1)	(2)	(3)	(4)	(5)	(6)	(7)
0-14	29,02	30,95	29,93	-	-	-
15-64	68,42	66,40	67,47	46,15	50,60	48,21
65+	2,56	2,65	2,60	-	-	-
Jumlah/Total	100,00	100,00	100,00			

Sumber/Source: BPS, Proyeksi Penduduk Indonesia 2010-2035/BPS-Statistics Indonesia, Indonesia Population Projection 2010-2035

Tabel 3.1.7 Rata-Rata Banyaknya Anggota Rumah Tangga Tiap Kepala Rumah Tangga di Kabupaten Paser, 2019
Average Number of Households Members Per Head of Households in Paser Regency, 2019

Kecamatan Subdistrict	Rumah Tangga Households	Penduduk ¹ (Jiwa) Populations ¹ (Person)	Rata-rata Anggota Rumah Tangga Average of Member Households
(1)	(2)	(3)	(4)
Batu Sopang	6 343	27 929	4,40
Muara Samu	1 904	6 446	3,39
Batu Engau	5 553	19 917	3,59
Tanjung Harapan	2 545	10 394	4,08
Pasir Belengkong	7 382	29 055	3,94
Tanah Grogot	16 877	73 631	4,36
Kuaro	7 594	30 048	3,96
Long Ikis	11 556	42 008	3,64
Muara Komam	4 260	15 579	3,66
Long Kali	8 001	30 887	3,86
Paser	72 015	285 894	3,97

Catatan/Note: ¹ Hasil Proyeksi Penduduk Indonesia 2010-2035 (Pertengahan Tahun/Juni)/The result of Indonesia Population Projection 2010-2035 (mid year/June)

Sumber/Source: BPS, Proyeksi Penduduk Indonesia 2010-2035/BPS-Statistics Indonesia, Indonesia Population Projection 2010-2035

Tabel 3.1.8 Banyaknya Penerbitan Akta Kependudukan Dirinci Per Bulan di Kabupaten Paser, 2019
Table 3.1.8 Number of Demography Documents Issued Per Month in Paser Regency, 2019

Bulan Month	Jenis Kegiatan dan Volume Pelayanan Activity Type and Service Volume					
	Akta Perkawinan Marriage Certificate	Akta Perceraian Divorce Deed	Akta Kematian Death Certificate	Akta Pengakuan dan Pengesahan Anak Children's Deed of Recognition and Endorsement	Kutipan Ke-2 Second Quote	Akta Kelahiran Birth Certificate
(1)	(2)	(3)	(4)	(5)	(6)	(7)
Januari/January	17	1	129	-	-	857
Februari/February	20	-	119	-	-	787
Maret/March	23	3	108	-	-	783
April/April	9	-	107	-	-	632
Mei/May	9	2	81	-	-	639
Juni/June	9	-	84	-	-	540
Juli/July	17	-	122	-	-	954
Agustus/August	10	-	93	-	-	663
September/September	18	-	111	-	-	663
Oktober/October	19	2	192	-	-	883
November/November	25	4	154	-	-	921
Desember/December	5	2	122	-	-	681
Jumlah/Total	181	14	1 422	0	0	9 003

Sumber/Source: Dinas Kependudukan dan Pencatatan Sipil Kabupaten Paser/Population and Civil Registration Agency of Paser Regency

3.2 KETENAGAKERJAAN EMPLOYMENT

Tabel 3.2.1 Penduduk Berumur 15 Tahun Ke Atas Menurut Jenis Kegiatan Selama Seminggu yang Lalu dan Jenis Kelamin di Kabupaten Paser, 2019
Population 15 Years of Age and Over by Type of Activity During The Previous Week and Sex in Paser Regency, 2019

Kegiatan Utama <i>Main Activity</i>	Jenis Kelamin <i>Sex</i>		
	Laki-Laki <i>Male</i>	Perempuan <i>Female</i>	Jumlah <i>Total</i>
(1)	(2)	(3)	(4)
Angkatan Kerja/<i>Economically Active</i>			
Bekerja/ <i>Working</i>	91 528	39 943	131 471
Pengangguran Terbuka/ <i>Unemployment</i>	3 324	2 942	6 266
Bukan Angkatan Kerja/<i>Economically Inactive</i>			
Sekolah/ <i>Attending School</i>	10 361	8 731	19 092
Mengurus Rumah Tangga/ <i>Housekeeping</i>	1 763	42 506	44 269
Lainnya/ <i>Others</i>	4 254	1 996	6 250
Jumlah/<i>Total</i>	111 230	96 118	207 348
Tingkat Partisipasi Angkatan Kerja (TPAK) <i>Economically Active Participation Rate</i>	85,28	44,62	66,43
Tingkat Pengangguran <i>Unemployment Rate</i>	3,50	6,86	4,55

Sumber/*Source*: BPS, Survei Angkatan Kerja Nasional (Sakernas) Agustus/ *BPS-Statistics of Paser Regency, August National Labor Force Survey*

Tabel 3.2.2 **Penduduk Berumur 15 Tahun Ke Atas Menurut Pendidikan Tertinggi yang Ditamatkan dan Jenis Kegiatan Selama Seminggu yang Lalu di Kabupaten Paser, 2019**
Population 15 Years of Age and Over by Educational Attainment and Type of Activity During The Previous Week in Paser Regency, 2019

Pendidikan Tertinggi yang Ditamatkan ¹ <i>Educational Attainment¹</i>	Angkatan Kerja/ <i>Economically Active</i>			Persentase Bekerja terhadap Angkatan Kerja <i>Percentage of Working to Economically Active</i>
	Bekerja <i>Working</i>	Pengangguran ² <i>Unemployment²</i>	Jumlah Angkatan Kerja <i>Total of Economically Active</i>	
(1)	(2)	(3)	(4)	(5)
0	39 751	333	40 084	21 313
1	27 002	2 060	29 062	12 865
2	12 938	1 551	14 489	3 734
3	3 505	555	4 060	199
Jumlah/Total	131 471	6 266	137 737	69 611

Lanjutan Tabel/*Continued Table 3.2.2*

Pendidikan Tertinggi yang Ditamatkan ¹ <i>Educational Attainment¹</i>	Bukan Angkatan Kerja <i>Not Economically Active</i>	Jumlah <i>Total</i>	Persentase Angkatan Kerja terhadap Penduduk Usia Kerja <i>Percentage of Economically Active to Working Age Population</i>
(1)	(6)	(7)	(8)
0	30 721	86 201	64,36
1	20 953	43 630	51,98
2	16 599	60 150	72,40
3	1 338	17 367	92,30
Jumlah/Total	69 611	207 348	66,43

- Catatan/Note:
- 1
 0. ≤ Sekolah Dasar (SD)/≤ *Primary School*
 1. Sekolah Menengah Pertama/*Junior High School*
 2. Sekolah Menengah Atas/*Senior High School*
 3. Perguruan Tinggi/*Collage*
 - 2
 1. Mencari pekerjaan/*Looking for work*
 2. Mempersiapkan usaha/*Establishing a new business/firm*
 3. Merasa tidak mungkin mendapat pekerjaan/*Hopeless of job*
 4. Sudah punya pekerjaan tetapi belum mulai bekerja/*Have a job in future start*

Sumber/Source: BPS, Survei Angkatan Kerja Nasional (Sakernas) Agustus/ *BPS-Statistics of Paser Regency, August National Labor Force Survey*

Tabel 3.2.3 Penduduk Berumur 15 Tahun Ke Atas yang Bekerja Selama Seminggu yang Lalu Menurut Status Pekerjaan Utama dan Jenis Kelamin di Kabupaten Paser, 2019
Population 15 Years of Age and Over Who Worked During the Previous Week by Main Employment Status and Sex in Paser Regency, 2019

Status Pekerjaan Utama Main Employment Status	Laki-Laki Male	Perempuan Female	Jumlah Total
(1)	(2)	(3)	(4)
Berusaha sendiri <i>Own account worker</i>	21 687	9 823	31 510
Berusaha dibantu buruh tidak tetap/buruh tak dibayar <i>Employer assisted by temporary worker/unpaid worker</i>	11 121	4 933	16 054
Berusaha dibantu buruh tetap/buruh dibayar <i>Employer assisted by permanent worker/paid worker</i>	5 865	657	6 522
Buruh/Karyawan/Pegawai <i>Employee</i>	43 180	14 027	57 207
Pekerja bebas <i>Casual worker</i>	5 136	273	5 409
Pekerja keluarga <i>Family worker</i>	4 539	10 230	14 769
Jumlah/Total	91 528	39 943	131 471

Sumber/Source: BPS, Survei Angkatan Kerja Nasional (Sakernas) Agustus/ BPS-Statistics of Paser Regency, August National Labor Force Survey

Tabel 3.2.4
Table

Penduduk Berumur 15 Tahun Ke Atas yang Bekerja Selama Seminggu yang Lalu Menurut Jumlah Jam Kerja pada Pekerjaan Utama dan Jenis Kelamin di Kabupaten Paser, 2019
Population 15 Years of Age and Over Who Worked During the Previous Week by Number of Working Hours on Main Industry and Sex in Paser Regency, 2019

Jumlah Jam Kerja Pada Pekerjaan Utama (jam) <i>Number of Working Hours on Main Industry (hours)</i>	Jenis Kelamin <i>Sex</i>		
	Laki-Laki <i>Male</i>	Perempuan <i>Female</i>	Jumlah <i>Total</i>
(1)	(2)	(3)	(4)
0 ¹	2 779	807	3 586
1-14	5 775	4 545	10 320
15-24	9 367	6 037	15 404
25-34	10 343	6 526	16 869
35-40	12 880	6 925	19 805
41+	50 384	15 103	65 487
Jumlah/Total	91 528	39 943	131 471

Catatan/Note: ¹ Sementara tidak bekerja/Temporarily not working
Sumber/Source: BPS, Survei Angkatan Kerja Nasional (Sakernas) Agustus/ BPS-Statistics of Paser Regency, August National Labor Force Survey

Tabel 3.2.5 Penduduk Berumur 15 Tahun Ke Atas yang Bekerja Selama Seminggu yang Lalu Menurut Jumlah Jam Kerja Seluruhnya dan Jenis Kelamin di Kabupaten Paser, 2019
Population 15 Years of Age and Over Who Worked During the Previous Week by Total Working Hours and Sex in Paser Regency, 2019

Jumlah Jam Kerja Seluruhnya (jam) <i>Total Working Hours (hours)</i>	Jenis Kelamin Sex		
	Laki-Laki Male	Perempuan Female	Jumlah Total
(1)	(2)	(3)	(4)
0 ¹	2 779	807	3 586
1-14	5 775	4 357	10 132
15-24	8 240	5 318	13 558
25-34	8 803	6 855	15 658
35-40	10 928	6 949	17 877
41+	55 003	15 657	70 660
Jumlah/Total	91 528	39 943	131 471

Catatan/Note: ¹ Sementara tidak bekerja/*Temporarily not working*

Sumber/Source: BPS, Survei Angkatan Kerja Nasional (Sakernas) Agustus/ BPS-Statistics of Paser Regency, August National Labor Force Survey

Tabel
Table 3.2.6

Penduduk Berumur 15 Tahun Keatas yang Bekerja Selama Seminggu yang Lalu Menurut Kelompok Umur dan Jenis Kelamin di Kabupaten Paser, 2019
Population 15 Years of Age and Over Who Worked During the Previous Week by Age Group and Sex in Paser Regency, 2019

Kelompok Umur <i>Age Group</i>	Jenis Kelamin <i>Sex</i>		
	Laki-Laki <i>Male</i>	Perempuan <i>Female</i>	Jumlah <i>Total</i>
(1)	(2)	(3)	(4)
15–19	3 096	1 641	4 737
20–24	8 457	5 127	13 584
25–29	11 632	5 228	16 860
30–34	12 937	4 085	17 022
35–39	12 769	5 016	17 785
40–44	11 515	5 656	17 171
45–49	10 767	4 443	15 210
50–54	8 062	3 224	11 286
55–59	5 259	2 528	7 787
60+	7 034	2 995	10 029
Jumlah/Total	91 528	39 943	131 471

Sumber/Source: BPS, Survei Angkatan Kerja Nasional (Sakernas) Agustus/ BPS-Statistics of Paser Regency, August National Labor Force Survey

Tabel 3.2.7 Penduduk Berumur 15 Tahun Ke Atas yang Bekerja Selama Seminggu yang Lalu Menurut Lapangan Pekerjaan Utama dan Jenis Kelamin di Kabupaten Paser, 2019
Population 15 Years of Age and Over Who Worked During the Previous Week by Main Industry and Sex in Paser Regency, 2019

Lapangan Pekerjaan Utama ¹ Main Industry ¹	Jenis Kelamin Sex		
	Laki-Laki Male	Perempuan Female	Jumlah Total
(1)	(2)	(3)	(4)
1	38 574	10 408	48 982
2	10 071	220	10 291
3	2 803	1 430	4 233
4	1 000	164	1 164
5	6 470	-	6 470
6	13 873	16 764	30 637
7	5 665	119	5 784
8	1 987	842	2 829
9	11 085	9 996	21 081
Jumlah/Total	91 528	39 943	131 471

Catatan/Note: ¹ 1 Pertanian, Kehutanan, Perburuan, dan Perikanan/Agriculture, Forestry, Hunting, Fisheries
 2 Pertambangan dan Penggalian/Mining and Quarrying
 3 Industri Pengolahan/Manufacturing Industry
 4 Listrik, Gas, dan Air/Electricity, Gas, and Water
 5 Bangunan/Construction
 6 Perdagangan Besar, Eceran, Rumah Makan, dan Hotel/Wholesale Trade, Retail Trade, Restaurants, and Hotels
 7 Angkutan, Pergudangan, dan Komunikasi/Transportation, Warehousing, Communication
 8 Keuangan, Asuransi, Usaha Persewaan Bangunan, Tanah, dan Jasa Perusahaan/Financial, Insurance, Real Estate, and Business Services
 9 Jasa Kemasyarakatan, Sosial, dan Perorangan/Community, Social, and Personal Services

Sumber/Source: BPS, Survei Angkatan Kerja Nasional (Sakernas) Agustus/ BPS-Statistics of Paser Regency, August National Labor Force Survey

Tabel 3.2.8 Banyaknya Pencari Kerja Terdaftar Menurut Tingkat Pendidikan Tertinggi yang Ditamatkan dan Jenis Kelamin di Kabupaten Paser, 2019
Number of Registered Job Applicants by Educational Attainment and Sex in Paser Regency, 2019

Pendidikan Tertinggi yang Ditamatkan <i>Educational Attainment</i>	Jenis Kelamin Sex		Jumlah Total
	Laki-Laki Male	Perempuan Female	
(1)	(2)	(3)	(4)
Tidak/Belum Pernah Sekolah <i>No Schooling</i>	-	-	-
Tidak/Belum Tamat SD <i>Not Yet Completed Primary School</i>	6	-	6
Sekolah Dasar <i>Primary School</i>	18	-	18
Sekolah Menengah Pertama <i>Junior High School</i>	117	7	124
Sekolah Menengah Atas (Umum) <i>Senior High School (General)</i>	714	160	874
Sekolah Menengah Atas (Kejuruan) <i>Senior High School (Vocational)</i>	622	154	776
Diploma I/II/III/Akademi <i>Diploma I/II/III/Academy</i>	116	153	269
Universitas <i>University</i>	259	276	535
Jumlah/Total	1 852	750	2 602

Sumber/Source: Dinas Tenaga Kerja dan Transmigrasi Kabupaten Paser/*Manpower and Transmigration Service of Paser Regency*

Tabel 3.2.9 Banyaknya Pencari Kerja Menurut Tingkat Pendidikan Tertinggi yang Ditamatkan di Kabupaten Paser, 2019
Table 3.2.9 Number of Job Seekers by Educational Attainment in Paser Regency, 2019

Pendidikan Tertinggi yang Ditamatkan Educational Attainment	Terdaftar Registered	Ditempatkan Placed	Belum Ditempatkan Unplaced	Dihapuskan Wiped Out
(1)	(2)	(3)	(4)	(5)
Tidak/Belum Pernah Sekolah No Schooling	-	-	-	-
Tidak/Belum Tamat SD Not Yet Completed Primary School	6	-	-	6
Sekolah Dasar Primary School	18	1	4	13
Sekolah Menengah Pertama Junior High School	124	10	7	107
Sekolah Menengah Atas (Umum) Senior High School (General)	874	242	38	594
Sekolah Menengah Atas (Kejuruan) Senior High School (Vocational)	776	89	162	525
Diploma I/II/III/Akademi Diploma I/II/III/Academy	269	119	55	95
Universitas University	535	102	159	274
Jumlah/Total	2 602	563	425	1 614

Sumber/Source: Dinas Tenaga Kerja dan Transmigrasi Kabupaten Paser/Manpower and Transmigration Service of Paser Regency

Tabel 3.2.10 Banyaknya Pencari Kerja Menurut Golongan Umur di Kabupaten Paser, 2019
Number of Job Seekers by Age Group in Paser Regency, 2019

Kelompok Umur <i>Age Group</i>	Terdaftar <i>Registered</i>	Ditempatkan <i>Placed</i>	Belum Ditempatkan <i>Unplaced</i>	Dihapuskan <i>Wiped Out</i>
(1)	(2)	(3)	(4)	(5)
15-19	639	15	151	473
20-29	1 597	349	265	983
30-44	350	199	7	144
45-54	15	-	2	13
55+	1	-	-	1
2019	2 602	563	425	1 614
2018	3 057	503	383	2 171
Jumlah Total	2 959	504	2 034	421
2016	2 159	65	594	1 500
2015	2 423	465	494	1 464

Sumber/Source: Dinas Tenaga Kerja dan Transmigrasi Kabupaten Paser/*Manpower and Transmigration Service of Paser Regency*

SOSIAL DAN KESEJAHTERAAN RAKYAT


SOCIAL AND WELFARE

BAB
CHAPTER

04

JUMLAH MURID DIDOMINASI OLEH **PENDIDIKAN DASAR**

TOTAL OF STUDENTS IS DOMINATED BY PRIMARY SCHOOLS



PENJELASAN TEKNIS

1. **Tidak/belum pernah sekolah** adalah mereka yang tidak pernah atau belum pernah terdaftar dan tidak pernah atau belum pernah aktif mengikuti pendidikan di suatu jenjang pendidikan formal. Termasuk juga yang tamat/belum tamat taman kanak-kanak tetapi tidak melanjutkan ke sekolah dasar.
2. **Masih bersekolah** adalah mereka yang terdaftar dan aktif mengikuti pendidikan formal dan nonformal (Paket A, B, atau C), baik pendidikan dasar, menengah maupun pendidikan tinggi. Bagi mahasiswa yang sedang cuti dianggap masih bersekolah.
3. **Tidak bersekolah lagi** adalah mereka yang pernah terdaftar dan aktif mengikuti pendidikan di suatu jenjang pendidikan formal dan nonformal (Paket A, B, atau C), tetapi pada saat pencacahan tidak lagi terdaftar dan tidak aktif mengikuti pendidikan.
4. **Tamat sekolah** adalah menyelesaikan pelajaran yang ditandai dengan lulus ujian akhir pada kelas atau tingkat terakhir suatu jenjang pendidikan di sekolah negeri maupun swasta dengan mendapatkan tanda tamat belajar/ijazah. Seseorang

TECHNICAL NOTES

1. **Not/never attending school** is someone who has never attended or never been registered in a formal education, such as primary, secondary, and tertiary education. Those who just completed kindergarten are considered as never attended school.
2. **Attending school** is someone who is currently attending primary, secondary, or tertiary education, including package A, package B, or package C. College student who postpones his/her study is considered as attending school.
3. **Not attending school anymore** is someone who had enrolled and participated in formal and non-formal education in the past including package A, package B, or package C, but currently does not attend school.
4. **Completed particular level of education** is someone who has completed particular level of education in private or public school and accepting graduation certificate. Someone who has never attended the highest grade but passed the final exam

yang belum mengikuti pelajaran pada kelas tertinggi tetapi telah mengikuti ujian akhir dan lulus dianggap tamat sekolah.

is considered as completed particular level of education

5. Dapat membaca dan menulis artinya dapat membaca dan menulis kata-kata/kalimat sederhana dengan suatu aksara tertentu.

5. *Able to read and write* is the ability to read and write at least a simple sentence in any letter of alphabets.

6. Jalur Pendidikan di Indonesia terdiri atas 1) pendidikan formal, 2) pendidikan nonformal, dan 3) pendidikan informal yang ketiganya dapat saling melengkapi dan memperkaya (Undang-Undang No. 20 Tahun 2015 tentang Sistem Pendidikan Nasional).

6. *The Education System in Indonesia* consists of 1) a formal education, 2) non-formal education, and 3) informal education that all three can be complementary and enriching (Law No. 20 Year 2015 about The National Education System).

7. Jenjang Pendidikan Formal terdiri atas pendidikan dasar, pendidikan menengah, dan pendidikan tinggi. Jenis pendidikan yang diajarkan mencakup pendidikan umum, kejuruan, akademik, profesi, vokasi, keagamaan, dan khusus.

7. *The Formal Education Level* consists of primary education, secondary education, and high education. The kind of education that taught consists of general education, vocational, academic, professional, religious, and specific education.

- Pendidikan Dasar berbentuk Sekolah Dasar (SD) dan Madrasah Ibtidaiyah (MI) atau bentuk lain yang sederajat serta Sekolah Menengah Pertama (SMP) dan Madrasah Tsanawiyah (MTs), atau bentuk lain yang sederajat.
- Pendidikan Menengah berbentuk Sekolah Menengah Atas (SMA), Madrasah Aliyah

- *The Primary Education consists of Elementary School and Islamic Elementary School or other equivalent forms and Junior High School and MTs, or other equivalent forms.*

- *The Secondary Education consists of the senior high school, MA, Vocational School,*

(MA), Sekolah Menengah Kejuruan (SMK), dan Madrasah Aliyah Kejuruan (MAK), atau bentuk lain yang sederajat.

- Pendidikan Tinggi merupakan jenjang pendidikan setelah pendidikan menengah yang mencakup program pendidikan diploma, sarjana, magister, spesialis, dan doktor yang diselenggarakan oleh perguruan tinggi. Perguruan tinggi dapat berbentuk akademi, politeknik, sekolah tinggi, institut, atau universitas.
- 8. Rumah Sakit** adalah tempat pemeriksaan dan perawatan kesehatan, biasanya berada di bawah pengawasan dokter/tenaga medis, yang melayani penderita yang sakit untuk berobat rawat jalan atau rawat inap.
- 9. Rumah Sakit Bersalin** adalah rumah sakit khusus untuk persalinan, dilengkapi pelayanan spesialis pemeriksaan kehamilan, persalinan, rawat inap dan rawat jalan ibu dan anak yang berada di bawah pengawasan dokter spesialis kandungan.
- 10. Rumah Bersalin** adalah sarana pelayanan kesehatan dengan izin sebagai rumah bersalin, dilengkapi pelayanan pemeriksaan kehamilan,
- and Vocational Madrasah Aliyah, or other equivalent forms.*
- *The High Education consists of the education level after the secondary education that consists of diplomas, bachelor, master, specialist, and doctoral degrees that are held by the college. The colleges can be academy, polytechnic, high school, institute, or university.*
- 8. Hospital** is a place for health check, usually controlled/supervised by doctors/medical personnel to serve the ill patients to get outpatient or inpatient treatment services.
- 9. Maternity Hospital** is a specialized hospital for childbirth, has specialist inspection service to pregnancy, childbirth, hospitalization and outpatient for mothers and children that is under the supervision of an obstetrician.
- 10. Maternity House** is health care facility with a license as a maternity house, equipped with prenatal care, childbirth and examination of mothers

persalinan serta pemeriksaan ibu dan anak yang berada di bawah pengawasan bidan senior

11. Poliklinik adalah sarana kesehatan untuk pelayanan berobat jalan, biasanya berada di bawah pengawasan dokter/tenaga medis.

12. Puskesmas (Pusat Kesehatan Masyarakat) adalah unit pelaksana teknis dinas kesehatan Kecamatan yang mempunyai fungsi utama sebagai penyelenggara pelayanan kesehatan tingkat pertama. Wilayah kerja puskesmas maksimal adalah satu kecamatan dan untuk dapat menjangkau wilayah kerjanya, puskesmas mempunyai jaringan pelayanan yang meliputi unit Puskesmas Pembantu (Pustu), unit Puskesmas Keliling (Puskel), dan unit bidan desa/komunitas (Peraturan Menteri Kesehatan RI No. 75 Tahun 2016 Tentang Pusat Kesehatan Masyarakat).

13. Apotek adalah suatu tempat tertentu yang digunakan untuk melakukan pekerjaan kefarmasian, dan penyaluran/penjualan obat atau bahan farmasi dan perbekalan kesehatan lainnya kepada masyarakat yang dikelola oleh tenaga apoteker (Peraturan Menteri Kesehatan RI No. 1332

and children which is under the supervision of a senior midwife.

11. Polyclinic is a health facility in which to get outpatient services, usually under the control of doctor/medical personnel.

12. Public Health Center is technical implementation unit of regency health department that have the primary function as a first-level health care providers. The working area standard of public health center is one district and to reach their working areas, public health centers have a service network covering subsidiary of public health center, mobile public health center units, and midwife units (Regulation of the Minister of Health of Indonesia Number 75 Year 2016 about Public Health Center).

13. Pharmacy is a specific place that is used for pharmaceutical jobs, and distribution/sale of drugs/pharmaceuticals and other medical supplies to people that are administered by trained pharmacist (Regulation of the Minister of Health of Indonesia Number 1332 Year 2002 about the Changes of Regulation

Tahun 2002 Tentang Perubahan Atas Peraturan Menteri Kesehatan RI No. 922/MENKES/PER/X/1993 Tentang Ketentuan dan Tata Cara Pemberian Izin Apotek).

of the Minister of Health of Indonesia Number 922/MENKES/PER/X/1993 about Pro-vision and Procedures for Administration of Licensed Pharmacies).

14. Imunisasi adalah memasukkan kuman atau racun penyakit tertentu yang sudah dilemahkan (vaksin) ke dalam tubuh dengan cara disuntik atau diminum (diteteskan dalam mulut) dengan maksud agar terjadi kekebalan tubuh terhadap penyakit tersebut.

14. Immunization is putting enervated microbe of a certain disease into human body by injection or drinking (dropping into mouth) to make the body immune to that disease.

15. Keluhan kesehatan adalah keadaan seseorang yang mengalami gangguan kesehatan atau kejiwaan, baik karena penyakit akut, penyakit kronis, kecelakaan, kriminal, atau hal lain.

15. Health complaint is a condition where a person has health or mental problems because of acute illness, chronically illness, accident, crimes, or others.

16. Mengobati sendiri adalah upaya oleh anggota rumah tangga/keluarga dengan melakukan pengobatan sendiri tanpa datang ke tempat fasilitas kesehatan atau memanggil dokter/petugas kesehatan ke rumahnya (misal minum obat modern, jamu, kerokan, kompres, kop, pijat) agar sembuh atau menjadi lebih ringan keluhan kesehatannya.

16. Self treatment is an effort of household members/family to have a health treatment by themselves without visiting health facilities or a doctor/health personnel (for instance, by taking modern medicine, herb medicine, chief with a coin, compress, cupping suction, massage) in order to recover from illness or reduce the health complaint.

- 17. Kasus kumulatif AIDS** adalah kumulatif kasus AIDS sampai dengan referensi waktu tertentu.
- 18. BCG (Bacillus Calmette Guerin)** merupakan vaksinasi untuk mencegah penyakit TBC, diberikan pada bayi baru lahir atau anak, dengan suntikan pada kulit pangkal lengan atas. Bekas suntikan kemudian akan membentuk tonjolan kecil jaringan parut pada kulit lengan atas. Suntikan BCG diberikan kepada anak sebanyak 1 kali.
- 19. DPT (Difteri, Pertusis, Tetanus)** merupakan vaksin untuk mencegah penyakit Difteri, Pertusis, dan Tetanus yang diberikan pada bayi berumur 3 bulan ke atas, dengan suntikan pada paha, diulang 1 bulan dan 2 bulan kemudian, sehingga suntikan imunisasi DPT lengkap pada balita berjumlah 3 kali (kadang-kadang selang waktu antar suntikan bisa lebih dari 1 bulan).
- 20. Peristiwa tindak pidana yang dilaporkan** ialah setiap peristiwa yang diterima kepolisian dari laporan masyarakat, atau peristiwa dimana pelakunya tertangkap tangan oleh kepolisian.
- 17. Cummulative AIDS case** is cummulative AIDS cases with reference to a particular time.
- 18. BCG (Bacillus Calmette Guerin)** is a vaccine to prevent TBC disease, given to newborns or children, by injection at the base of the skin of the upper arm. Injection site will form little bumps of scar tissue in the skin of the upper arm. BCG injections given to children 1 times.
- 19. DPT (Diphtheria, Pertussis, Tetanus)** is a vaccine to prevent the diphtheria, pertussis, and tetanus disease, given to infants aged 3 months and above, with a shot in the thigh, repeated one month and two months later, so that the complete DPT immunization shots at toddler totaling 3 times (sometimes the time interval between injections can be more than 1 month).
- 20. Reported crime incidence** includes all criminal cases reported and received by police office, and all crimes caught by police.

- 21. Jumlah tindak pidana** menggambarkan jumlah kasus tindak pidana yang terjadi pada kurun waktu tertentu.
- 21. *Crime total*** refers to the number of criminal cases occurring during a given period.
- 22. Bencana Alam** adalah peristiwa atau serangkaian peristiwa yang mengancam dan mengganggu kehidupan/penghidupan masyarakat yang disebabkan oleh faktor alam antara lain berupa gempa bumi, tsunami, gunung meletus, banjir, kekeringan, angin topan, dan tanah longsor sehingga mengakibatkan kerugian materi maupun non-materi.
- 22. *Natural Disaster*** is an event or series of events that threaten and disrupt the lives and livelihoods caused by natural factors such as: earthquake, tsunami, volcanic eruption, flood, flash flood, drought, typhoon/cyclone, and landslide so it can lead to result in loss of material and non-material.
- 23. Untuk mengukur kemiskinan, BPS menggunakan konsep kemampuan memenuhi kebutuhan dasar (basic needs approach). Dengan pendekatan ini, kemiskinan dipandang sebagai ketidakmampuan dari sisi ekonomi untuk memenuhi kebutuhan dasar makanan dan bukan makanan yang diukur dari sisi pengeluaran. Metode yang digunakan adalah menghitung Garis Kemiskinan (GK), yang terdiri dari dua komponen yaitu Garis Kemiskinan Makanan (GKM) dan Garis Kemiskinan Non-Makanan (GKNM). Penghitungan Garis Kemiskinan dilakukan secara terpisah untuk daerah perkotaan dan perdesaan.**
- 23. To measure poverty, BPS-Statistics Indonesia has used the concept of basic needs approach. Therefore, poverty is viewed as economic inability to fulfill food and non-food basic needs which are measured by consumption/ expenditure. The method used is calculating poverty line, which consists of two components that are Food Poverty Line (FPL) and Non-Food Poverty Line (NFPL). The poverty line was calculated separately for urban and rural areas.**

24. Penduduk miskin adalah penduduk yang memiliki rata-rata pengeluaran per kapita per bulan di bawah Garis Kemiskinan.

25. Garis Kemiskinan Makanan (GKM) merupakan nilai pengeluaran kebutuhan minimum makanan yang disetarakan dengan 2.100 kkalori per kapita per hari. Garis Kemiskinan Non-Makanan (GKNM) adalah kebutuhan minimum untuk perumahan, sandang, pendidikan, kesehatan, dan kebutuhan dasar lainnya.

26. Ukuran Kemiskinan

- Head Count Index (HCI-P0) adalah persentase penduduk miskin yang berada di bawah Garis Kemiskinan (GK).
- Indeks Kedalaman Kemiskinan (Poverty Gap Index-P1) merupakan ukuran rata-rata kesenjangan pengeluaran masing-masing penduduk miskin terhadap garis kemiskinan. Semakin tinggi nilai indeks, semakin jauh rata-rata pengeluaran penduduk dari garis kemiskinan.
- Indeks Keparahan Kemiskinan (Poverty Severity Index-P2) memberikan gambaran mengenai penyebaran pengeluaran di antara

24. *A person whose expenditure per capita per month is below the poverty line is considered to be **poor**.*

25. ***The Food Poverty Line** refers to the daily minimum requirement of 2,100 kcal per capita per day. The Non-Food Poverty Line refers to the minimum requirement for household necessities for clothing, education, health, and other basic individual needs.*

26. Poverty Measures

- *Head Count Index (HCI-P0) simply measures the percentage of the population that is counted as poor, often denoted by P0.*
- *Poverty Gap Index-P1 measures the extent to which individuals fall below the poverty line (the poverty gaps) as a proportion of the poverty line. Higher value of the index shows that the gap between average expenditure of the poor and the poverty line is wider.*
- *Poverty Severity Index-P2 describes inequality among the poor. This is simply a weighted sum of poverty gaps (as a proportion of the poverty*

penduduk miskin. Semakin tinggi nilai indeks, semakin tinggi ketimpangan pengeluaran di antara penduduk miskin.

- Foster-Greer-Thorbecke(1984) merumuskan suatu ukuran yang digunakan untuk mengukur tingkat kemiskinan sebagai berikut:

$$P_a = \frac{1}{n} \sum_{i=1}^q \left[\frac{z - y_i}{z} \right]^a$$

dimana:

a = 0, 1, 2

z = Garis kemiskinan

y_i = Rata-rata pengeluaran perkapita sebulan penduduk yang berada di bawah garis kemiskinan (i=1,2,...,q), y_i < z

q = Jumlah penduduk yang berada di bawah garis kemiskinan

n = Jumlah penduduk

Jika a=0, diperoleh Head Count Index (P0), jika a=1 diperoleh indeks kedalaman kemiskinan (Poverty Gap Index-P1) dan jika a=2 disebut indeks keparahan kemiskinan (Poverty Severity Index-P2).

line), where the weights are the proportionate poverty gaps themselves. Hence, by squaring the poverty gap index, the measure implicitly puts more weight on observations that fall well below the poverty line. Higher value of the index shows that inequality among the poor is higher.

- Foster-Greer-Thorbecke (1984) developed poverty measures that may be written as:

$$P_a = \frac{1}{n} \sum_{i=1}^q \left[\frac{z - y_i}{z} \right]^a$$

where:

a = 0, 1, 2

z = Poverty line

y_i = Average expenditure per capita per month of the poor (i=1,2,..., q), y_i < z

q = Number of poor (average expenditure per capita under poverty line)

n = Total population

If a=0 is obtained Head Count Index (P0), if a=1 is obtained Poverty Gap Index-P1, and if a=2 is obtained Poverty Severity Index-P2.

ULASAN**PENDIDIKAN**

Kemajuan dunia pendidikan pada suatu wilayah tidak lepas dari campur tangan pemerintah baik pemerintah pusat maupun daerah. Salah satu wujud peran serta pemerintah dalam kemajuan dunia pendidikan adalah peningkatan jumlah sekolah dari tahun ke tahun. Sampai dengan tahun 2019, jumlah sekolah yang ada di Kabupaten Paser berdasarkan tingkat pendidikan adalah TK (Taman Kanak-Kanak) sebanyak 142 unit, RA (Raudatul Athfal) sebanyak 11 unit, SD (Sekolah Dasar) 226 unit, MI (Madrasah Ibtidaiyah) sebanyak 13 unit, SMP (Sekolah Menengah Pertama) sebanyak 77 unit, MTs (Madrasah Tsanawiyah) sebanyak 17 unit, SMA (Sekolah Menengah Atas) sebanyak 19 unit, SMK (Sekolah Menengah Kejuruan) sebanyak 13 unit, MA (Madrasah Aliyah) sebanyak 12 unit, dan Perguruan Tinggi sebanyak 4 unit.

Selain itu, jumlah penduduk yang berpartisipasi dalam jenjang pendidikan juga menjadi tolok ukur dalam kemajuan pendidikan yang digambarkan dengan Angka Partisipasi Kasar (APK). Angka Partisipasi Kasar menunjukkan tingkat partisipasi penduduk secara umum di suatu tingkat pendidikan. Pada tahun 2019, nilai APK untuk jenjang pendidikan SD/MI sebesar 110,33, lebih tinggi dibandingkan

DESCRIPTION**EDUCATION**

The improvement in the field of education cannot be separated from the efforts of the national nor local government. One of the concrete effort done by government to improve the people's education is the increasing number of schools year by year. Until the end of 2019, number of schools in Paser Regency group by grade are 142 units of Kindergarten Schools, 11 units of RA (Raudatul Athfal), 226 units of Primary Schools, 13 units of MI (Madrasah Ibtidaiyah), 77 units of Junior High Schools, 17 units of MTs (Madrasah Tsanawiyah), 19 units of Senior High Schools, 13 units of Vocational High Schools, 12 units of MA (Madrasah Aliyah), and 4 units of academy/universities.

Besides, the number of people participating in education levels also involved in education improvement, illustrated by Gross Enrollment Rate. The Gross Enrollment Rate shows the general level of population participation at an educational level. In 2019, the Gross Enrollment Rate value for Primary School education level is 110,33, higher than the Gross Enrollment Rate for Junior High School

APK untuk jenjang pendidikan SMP/MTs dan SMA/SMK/MA.

and Senior High School education levels.

KESEHATAN

Upaya pemerintah untuk meningkatkan derajat dan status kesehatan masyarakat dilakukan terus menerus dari tahun ke tahunnya. Upaya-upaya tersebut dilakukan antara lain dengan meningkatkan ketersediaan dan keterjangkauan fasilitas dan sarana kesehatan. Hingga akhir tahun 2019, jumlah fasilitas kesehatan di Kabupaten Paser, antara lain 3 rumah sakit, 19 puskesmas, 32 klinik/balai kesehatan, 372 posyandu, dan 21 polindes.

HEALTH

Government efforts to improve the degree and status of public health are carried out continuously from year to year. These efforts have been carried out among others by increasing the availability and affordability of health facilities and facilities. Until the end of 2019, the number of health facilities in Paser Regency, including 3 hospitals, 19 health centers, 32 clinics/health centers, 372 maternal and child health centers, and 21 village maternities.

KRIMINALITAS

Berdasarkan data Rumah Tahanan Negara Tanah Grogot, secara keseluruhan terdapat penambahan 351 narapidana/tahanan tindak pidana pada tahun 2019 yang terdiri dari 321 narapidana kejahatan dan 30 narapidana pelanggaran. Angka ini menurun bila dibandingkan data penambahan narapidana pada tahun 2018.

CRIME

According to State Prison of Tanah Grogot, there are 351 additional prisoners in total in 2019, consists of 321 crime prisoners and 20 offense prisoners. This number is lower compared to the addition of prisoners data in 2018.

Jika ditinjau berdasarkan jenis kelamin, 91% penambahan narapidana pada tahun 2019 merupakan narapidana laki-laki (320 orang). Jika ditinjau berdasarkan usia, pada tahun 2019 terdapat penambahan 322 narapidana dewasa (lebih dari 21 tahun), 23 narapidana pemuda (18-20 tahun), dan 6 narapidana anak-anak (kurang dari 18 tahun).

According to sex, 91 percent of prisoners are male prisoners. According to age groups there are 322 adult prisoners (more than 21 years old), 23 young prisoners (18-20 years old), and 6 children prisoners (less than 18 years old).

AGAMA

Sama seperti tahun-tahun sebelumnya, pada tahun 2019 mayoritas penduduk Kabupaten Paser beragama Islam. Berdasarkan data Kementerian Agama Kabupaten Paser, penduduk Kabupaten Paser 93,53% beragama Islam, 3,29% beragama Protestan, 2,87% beragama Katolik, 0,15% beragama Hindu, 0,16% beragama Budha, dan 0.001% beragama lainnya.

Seiring berkembangnya ragam agama di Kabupaten Paser, tentunya perlu didukung dengan tempat peribadatan yang mengakomodir seluruh agama. Pada tahun 2018, tempat peribadatan yang tersedia di Kabupaten Paser antara lain 330 masjid, 445 mushola, 5 gereja protestan, 25 gereja katolik, dan 1 pura. Untuk vihara dan kelenteng belum tersedia di Kabupaten Paser.

KEMISKINAN

Jumlah penduduk miskin di Kabupaten Paser sebanyak 9,03 persen pada tahun 2018 mengalami penurunan menjadi 8,95 persen pada tahun 2019 dengan garis kemiskinan Rp 477.440,00. Besar kecilnya jumlah penduduk miskin dipengaruhi oleh ukuran garis kemiskinan, karena penduduk miskin adalah penduduk yang memiliki rata-rata pengeluaran per kapita per bulan di bawah garis kemiskinan.

RELIGION

In 2019, most of the Paser Regency population are Muslims. According to Regional Office of Religious Affairs Department of Paser Regency, 93,53% people are Muslim, 3,29% are Christians, 2,87% are Catholics, 0,15% are Hindus, 0,16% are Buddhas, and 0,001% are the others.

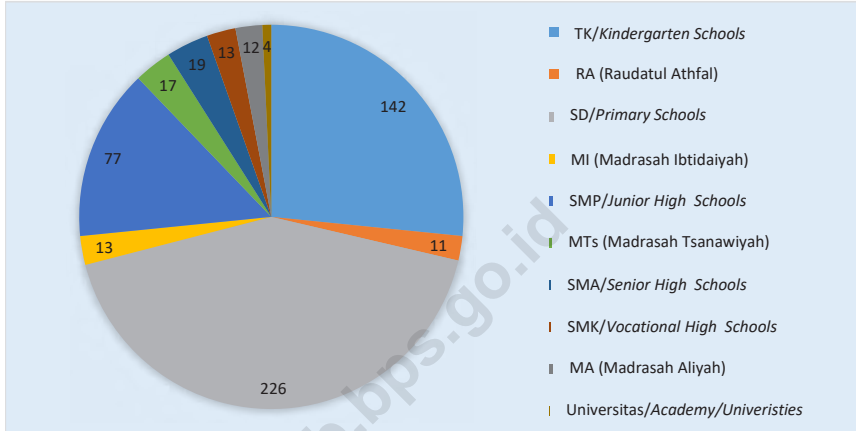
Religion facilities must be developed due to religion growth in Paser Regency. There are 330 mosques, 445 mushollas, 5 Christian churches, 25 catholic churches, and 1 temple. Vihara and pagoda are currently not available in Paser Regency.

POVERTY

The number of poor people in Paser Regency decreases from 9.03 percent in 2018 to 8.95 percent in 2019 with poverty line IDR 477.440,00. The size of the poor population is influenced by the size of the poverty line, because the poor are people who have an average expenditure per capita per month below the poverty line.

Gambar 4.1
Figures

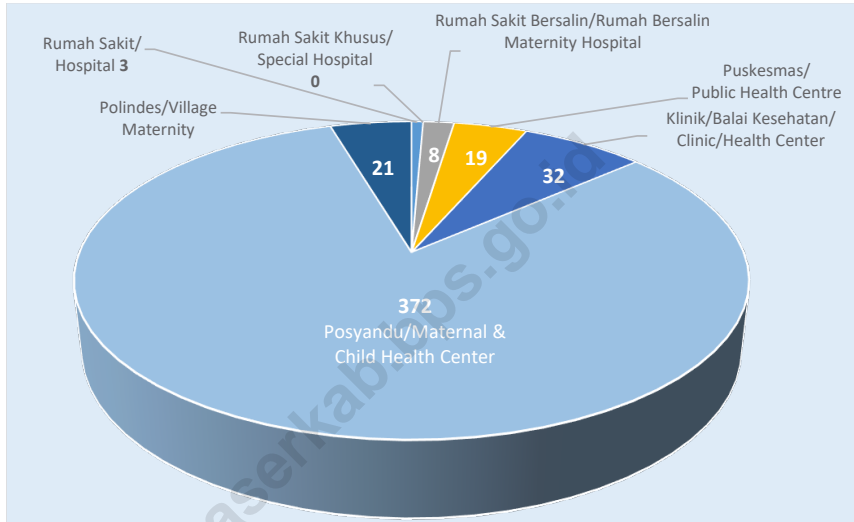
Banyaknya Sekolah dan Perguruan Tinggi (Negeri dan Swasta) di Kabupaten Paser, 2019
Number of Schools and Universities (State and Private) in Paser Regency, 2019



Sumber/Source: Kementerian Pendidikan dan Kebudayaan, Sistem Data Pokok Pendidikan, data tahun ajaran 2019/2020 semester ganjil; Kementerian Agama, EMIS, data tahun ajaran 2018/2019 semester genap laporan sampai dengan 30 Juni 2019; dan Perguruan Tinggi se-Kabupaten Paser/Ministry of Educations and Culture, Basic Education Data System, odd semester in 2019/2020; Ministry of Religious Affairs, EMIS, even semester report data in 2018/2019 up to 30th June 2019; and Universities in Paser Regency

Gambar 4.2
Figures

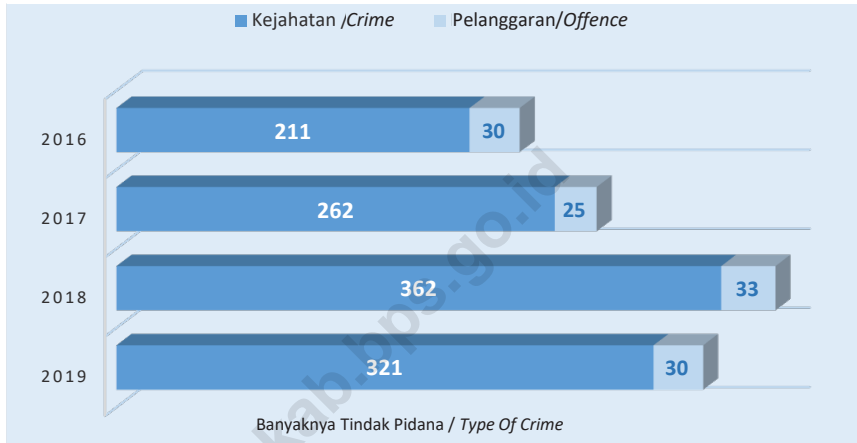
Jumlah Rumah Sakit Umum, Rumah Sakit/Rumah Bersalin, Puskesmas, Klinik/Balai Kesehatan, Posyandu, dan Polindes di Kabupaten Paser, 2019
Number of General Hospital, Maternity Hospital and Public Health Center, Medical Clinic, Integrated Service Post, Village maternity Cottage in Paser Regency, 2019



Sumber/Source: Dinas Kesehatan Kabupaten Paser/Health Service of Paser Regency

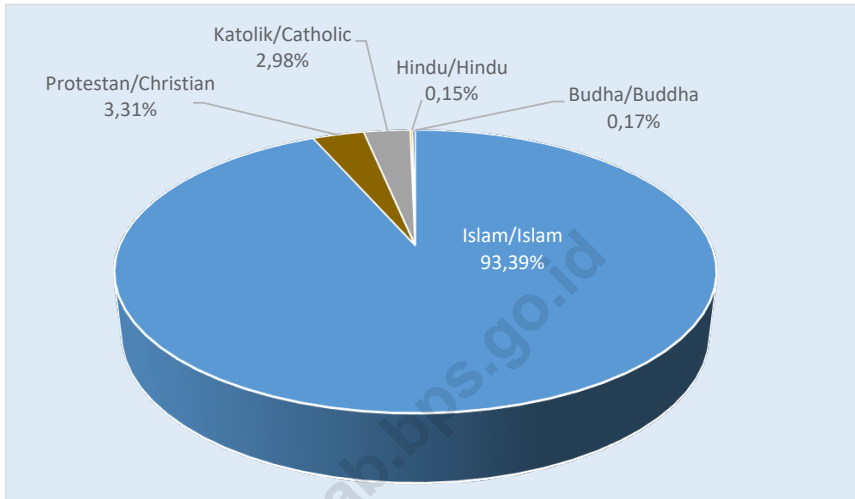
Gambar 4.3
Figures

Banyaknya Tambahan Narapidana/Tahanan Menurut Jenis Tindak Pidana Dirinci Per Bulan di Kabupaten Paser, 2019
Number of Additional Prisoners by Type of Crime per Month in Paser Regency, 2019

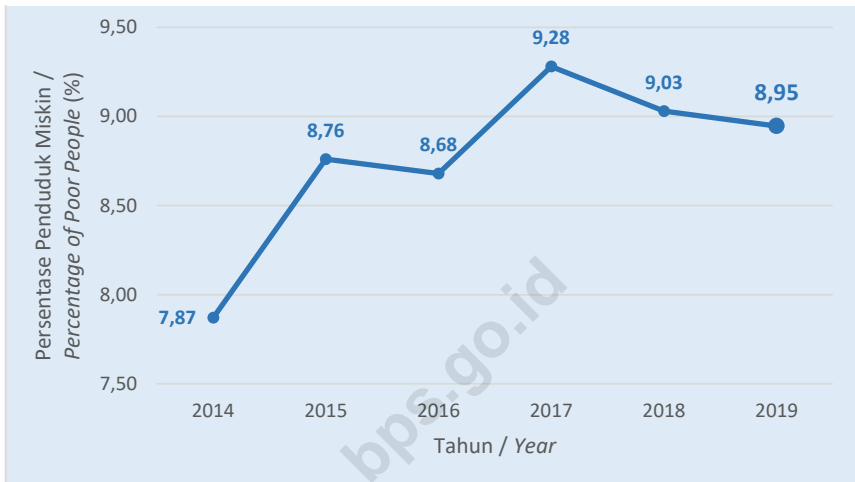


Sumber/Source: Rumah Tahanan Negara Tanah Grogot/State Prison of Tanah Grogot

Gambar 4.4 Jumlah Penduduk Menurut Agama yang Dianut di Kabupaten Paser, 2019
Figures 4.4 Population by Religion in Paser Regency, 2019



Sumber/Source: Dinas Kependudukan dan Pencatatan Sipil Kabupaten Paser/Population and Civil Registration Agency of Paser Regency

Gambar
Figures 4.5**Penduduk Miskin di Kabupaten Paser (%), 2014-2019**
Poor People in Paser Regency (%), 2014-2019

Sumber/Source: BPS Kabupaten Paser, Survei Sosial Ekonomi Nasional (Susenas)/BPS-Statistics of Paser Regency, National Socio Economic Survey

4.1 PENDIDIKAN EDUCATION

Tabel 4.1.1 **Jumlah Sekolah, Guru¹, dan Murid Taman Kanak-Kanak (TK) di Bawah Kementerian Pendidikan dan Kebudayaan Menurut Kecamatan di Kabupaten Paser, 2018/2019 dan 2019/2020**
Number of Schools, Teachers¹, and Pupils in Kindergarten Under The Ministry of Education and Culture by Sub District in Paser Regency, 2018/2019 and 2019/2020

Kecamatan Subdistrict	Sekolah/Schools					
	Negeri/Public		Swasta/Private		Jumlah/Total	
	2018/2019	2019/2020	2018/2019	2019/2020	2018/2019	2019/2020
(1)	(2)	(3)	(4)	(5)	(6)	(7)
Batu Sopang	1	1	12	12	13	13
Muara Samu	-	-	1	1	1	1
Batu Engau	1	1	6	6	7	7
Tanjung Harapan	1	1	-	-	1	1
Pasir Belengkong	3	3	15	15	18	18
Tanah Grogot	2	2	26	27	28	29
Kuaro	1	1	19	19	20	20
Long Ikis	3	2	28	29	31	31
Muara Komam	2	2	6	7	8	9
Long Kali	1	1	14	14	15	15
Paser	15	14	127	130	142	144

Lanjutan Tabel/Continued Table 4.1.1

Kecamatan Subdistrict	Guru/Teachers ¹					
	Negeri/Public		Swasta/Private		Jumlah/Total	
	2018/2019	2019/2020	2018/2019	2019/2020	2018/2019	2019/2020
(1)	(8)	(9)	(10)	(11)	(12)	(13)
Batu Sopang	...	11	...	51	65	62
Muara Samu	-	-	...	3	2	3
Batu Engau	...	8	...	16	22	24
Tanjung Harapan	...	7	-	-	3	7
Pasir Belengkong	...	19	...	61	53	80
Tanah Grogot	...	27	...	121	119	148
Kuaro	...	13	...	69	68	82
Long Ikis	...	12	...	95	90	107
Muara Komam	...	10	...	17	19	27
Long Kali	...	11	...	34	39	45
Paser	...	118	...	467	480	585

Lanjutan Tabel/Continued Table 4.1.1

Kecamatan Subdistrict	Murid/Students					
	Negeri/Public		Swasta/Private		Jumlah/Total	
	2018/2019	2019/2020	2018/2019	2019/2020	2018/2019	2019/2020
(1)	(14)	(15)	(16)	(17)	(18)	(19)
Batu Sopang	106	101	668	697	774	798
Muara Samu	-	-	36	31	36	31
Batu Engau	42	36	259	259	301	295
Tanjung Harapan	52	59	-	-	52	59
Pasir Belengkong	109	98	563	542	672	640
Tanah Grogot	195	197	1 063	1 045	1 258	1 242
Kuaro	98	96	556	589	654	685
Long Ikis	71	53	925	893	996	946
Muara Komam	57	70	165	152	222	222
Long Kali	75	79	412	349	487	428
Paser	805	789	4 647	4 557	5 452	5 346

Catatan/Note: ¹ Jumlah guru termasuk kepala sekolah dan guru/The total of teachers including headmaster and teacher
 Sumber/Source: 2018/2019 - Kementerian Pendidikan dan Kebudayaan, Sistem Data Pokok Pendidikan, data semester ganjil/
 Ministry of Educations and Culture, Basic Education Data System, odd semester
 2019/2020 - Kementerian Pendidikan dan Kebudayaan, data semester ganjil 2019/ Ministry of Educations and
 Culture, 2019 odd semester data

Tabel 4.1.2
Table

Jumlah Sekolah, Guru, dan Murid Raudatul Athfal (RA) di Bawah Kementerian Agama Menurut Kecamatan di Kabupaten Paser, 2018/2019 dan 2019/2020
Number of Schools, Teachers, and Pupils in Raudatul Athfal (RA) Under The Ministry of Religious Affairs by Subdistrict in Paser Regency, 2018/2019 and 2019/2020

Kecamatan Subdistrict	Sekolah/Schools		Guru/Teachers		Murid/Students	
	2018/2019	2019/2020	2018/2019	2019/2020	2018/2019	2019/2020
(1)	(2)	(3)	(4)	(5)	(6)	(7)
Batu Sopang
Muara Samu
Batu Engau
Tanjung Harapan
Pasir Belengkong	...	1	...	4	...	28
Tanah Grogot	...	7	...	54	...	501
Kuaro
Long Ikis	...	2	...	6	...	52
Muara Komam
Long Kali	...	1	...	7	...	36
Paser	11	11	82	71	666	617

Catatan/Note: Seluruh Raudatul Athfal (RA) berstatus swasta/All Raudatul Athfal (RA) are private.

Sumber/Source: 2018/2019 - Kementerian Agama, EMIS, data semester genap laporan sampai dengan 30 Juni 2019/
Ministry of Religious Affairs, EMIS, even semester report data up to 30th June 2019

2019/2020 - Kementerian Agama, EMIS, data semester ganjillaporan sampai dengan 15 Maret 2020/
Ministry of Religious Affairs, EMIS, odd semester report data up to March 15th, 2020

Tabel 4.1.3 **Jumlah Sekolah, Guru¹, dan Murid Sekolah Dasar (SD) di Bawah Kementerian Pendidikan dan Kebudayaan Menurut Kecamatan di Kabupaten Paser, 2018/2019 dan 2019/2020**
Number of Schools, Teachers¹, and Pupils in Primary Schools Under The Ministry of Education and Culture by Sub District in Paser Regency, 2018/2019 and 2019/2020

Kecamatan Subdistrict	Sekolah/Schools					
	Negeri/Public		Swasta/Private		Jumlah/Total	
	2018/2019	2019/2020	2018/2019	2019/2020	2018/2019	2019/2020
(1)	(2)	(3)	(4)	(5)	(6)	(7)
Batu Sopang	13	13	1	2	14	15
Muara Samu	9	9	-	-	9	9
Batu Engau	13	13	-	-	13	13
Tanjung Harapan	7	7	-	-	7	7
Pasir Belengkong	25	25	1	1	26	26
Tanah Grogot	34	34	3	4	37	38
Kuaro	26	26	3	3	29	29
Long Ikis	38	38	2	2	40	40
Muara Komam	18	18	-	-	18	18
Long Kali	30	30	1	1	31	31
Paser	213	213	11	13	224	226

Lanjutan Tabel/*Continued Table 4.1.3*

Kecamatan Subdistrict	Guru ¹ /Teachers ¹					
	Negeri/Public		Swasta/Private		Jumlah/Total	
	2018/2019	2019/2020	2018/2019	2019/2020	2018/2019	2019/2020
(1)	(8)	(9)	(10)	(11)	(12)	(13)
Batu Sopang	158	170	14	23	172	193
Muara Samu	67	77	-	-	67	77
Batu Engau	120	141	-	-	120	141
Tanjung Harapan	70	74	-	-	70	74
Pasir Belengkong	200	219	13	14	213	233
Tanah Grogot	411	442	64	73	475	515
Kuaro	228	247	20	24	248	271
Long Ikis	337	352	17	19	354	371
Muara Komam	140	155	-	-	140	155
Long Kali	253	285	7	8	260	293
Paser	1 984	2 162	135	161	2 119	2 323

Lanjutan Tabel/Continued Table 4.1.3

Kecamatan Subdistrict	Murid/Students					
	Negeri/Public		Swasta/Private		Jumlah/Total	
	2018/2019	2019/2020	2018/2019	2019/2020	2018/2019	2019/2020
(1)	(14)	(15)	(16)	(17)	(18)	(19)
Batu Sopang	2 955	3 050	313	447	3 268	3 497
Muara Samu	898	895	-	-	898	895
Batu Engau	2 024	2 254	-	-	2 024	2 254
Tanjung Harapan	1 338	1 326	-	-	1 338	1 326
Pasir Belengkong	2 750	2 780	440	436	3 190	3 216
Tanah Grogot	7 162	7 170	1 254	1 344	8 416	8 514
Kuaro	3 203	3 279	235	316	3 438	3 595
Long Ikis	4 712	4 666	201	241	4 913	4 907
Muara Komam	1 485	1 505	-	-	1 485	1 505
Long Kali	3 205	3 240	63	100	3 268	3 340
Paser	29 732	30 165	2 506	2 884	32 238	33 049

Catatan/Note: ¹ Jumlah guru termasuk kepala sekolah dan guru/The total of teachers including headmaster and teacher
 Sumber/Source: Kementerian Pendidikan dan Kebudayaan, Sistem Data Pokok Pendidikan, data semester ganjil/Ministry of
 Educations and Culture, Basic Education Data System, odd semester

Tabel
Table 4.1.4

Jumlah Sekolah, Guru, dan Murid Madrasah Ibtidaiyah (MI) di Bawah Kementerian Agama Menurut Kecamatan di Kabupaten Paser, 2018/2019 dan 2019/2020
Number of Schools, Teachers, and Pupils in Madrasah Ibtidaiyah (MI) Under The Ministry of Religious Affairs by Subdistrict in Paser Regency, 2018/2019 and 2019/2020

Kecamatan Subdistrict	Sekolah/Schools					
	Negeri/Public		Swasta/Private		Jumlah/Total	
	2018/2019	2019/2020	2018/2019	2019/2020	2018/2019	2019/2020
(1)	(2)	(3)	(4)	(5)	(6)	(7)
Batu Sopang	...	-	...	1	...	1
Muara Samu	...	-	...	-	...	-
Batu Engau	...	-	...	-	...	-
Tanjung Harapan	...	-	...	-	...	-
Pasir Belengkong	...	-	...	2	...	2
Tanah Grogot	...	1	...	3	...	4
Kuaro	...	-	...	-	...	-
Long Ikis	...	-	...	2	...	2
Muara Komam	...	1	...	-	...	1
Long Kali	...	-	...	3	...	3
Paser	2	2	11	11	13	13

Lanjutan Tabel/Continued Table 4.1.4

Kecamatan Subdistrict	Guru ¹ /Teachers ¹					
	Negeri/Public		Swasta/Private		Jumlah/Total	
	2018/2019	2019/2020	2018/2019	2019/2020	2018/2019	2019/2020
(1)	(8)	(9)	(10)	(11)	(12)	(13)
Batu Sopang	...	-	...	19	...	19
Muara Samu	...	-	...	-	...	-
Batu Engau	...	-	...	-	...	-
Tanjung Harapan	...	-	...	-	...	-
Pasir Belengkong	...	-	...	17	...	17
Tanah Grogot	...	27	...	38	...	65
Kuaro	...	-	...	-	...	-
Long Ikis	...	-	...	17	...	17
Muara Komam	...	13	...	-	...	13
Long Kali	...	-	...	25	...	25
Paser	56	40	134	116	190	156

Lanjutan Tabel/*Continued Table 4.1.4*

Kecamatan Subdistrict	Murid/Students					
	Negeri/Public		Swasta/Private		Jumlah/Total	
	2018/2019	2019/2020	2018/2019	2019/2020	2018/2019	2019/2020
(1)	(14)	(15)	(16)	(17)	(18)	(19)
Batu Sopang	...	-	...	398	...	398
Muara Samu	...	-	...	-	...	-
Batu Engau	...	-	...	-	...	-
Tanjung Harapan	...	-	...	-	...	-
Pasir Belengkong	...	-	...	174	...	174
Tanah Grogot	...	813	...	849	...	1 662
Kuaro	...	-	...	-	...	-
Long Ikis	...	-	...	334	...	334
Muara Komam	...	253	...	-	...	253
Long Kali	...	-	...	257	...	257
Paser	1 079	1 066	1 799	2 012	2 878	3 078

Sumber/Source: 2018/2019 - Kementerian Agama, EMIS, data semester genap laporan sampai dengan 30 Juni 2019/
Ministry of Religious Affairs, EMIS, even semester report data up to 30th June 2019
2019/2020 - Kementerian Agama, EMIS, data semester ganjil laporan sampai dengan 15 Maret 2020/
Ministry of Religious Affairs, EMIS, odd semester report data up to March 15th, 2020

Tabel 4.1.5 Jumlah Sekolah, Guru¹, dan Murid Sekolah Menengah Pertama (SMP) di Bawah Kementerian Pendidikan dan Kebudayaan Menurut Kecamatan di Kabupaten Paser, 2018/2019 dan 2019/2020
Number of Schools, Teachers¹, and Pupils in Junior High Schools Under The Ministry of Education and Culture by Sub District in Paser Regency, 2018/2019 and 2019/2020

Kecamatan Subdistrict	Sekolah/Schools					
	Negeri/Public		Swasta/Private		Jumlah/Total	
	2018/2019	2019/2020	2018/2019	2019/2020	2018/2019	2019/2020
(1)	(2)	(3)	(4)	(5)	(6)	(7)
Batu Sopang	4	4	-	-	4	4
Muara Samu	2	2	-	-	2	2
Batu Engau	8	8	-	-	8	8
Tanjung Harapan	6	6	-	-	6	6
Pasir Belengkong	8	8	-	-	8	8
Tanah Grogot	12	12	5	5	17	17
Kuaro	6	6	2	2	8	8
Long Ikis	8	8	1	1	9	9
Muara Komam	4	4	-	-	4	4
Long Kali	8	8	3	3	11	11
Paser	66	66	11	11	77	77

Lanjutan Tabel/*Continued Table 4.1.5*

Kecamatan Subdistrict	Guru ¹ /Teachers ¹					
	Negeri/Public		Swasta/Private		Jumlah/Total	
	2018/2019	2019/2020	2018/2019	2019/2020	2018/2019	2019/2020
(1)	(8)	(9)	(10)	(11)	(12)	(13)
Batu Sopang	60	59	-	-	60	59
Muara Samu	15	18	-	-	15	18
Batu Engau	66	69	-	-	66	69
Tanjung Harapan	48	52	-	-	48	52
Pasir Belengkong	87	91	-	-	87	91
Tanah Grogot	192	204	44	42	236	246
Kuaro	61	68	11	14	72	82
Long Ikis	110	114	16	14	126	128
Muara Komam	30	32	-	-	30	32
Long Kali	85	92	13	16	98	108
Paser	754	799	84	86	838	885

Lanjutan Tabel/Continued Table 4.1.5

Kecamatan Subdistrict	Murid/Students					
	Negeri/Public		Swasta/Private		Jumlah/Total	
	2018/2019	2019/2020	2018/2019	2019/2020	2018/2019	2019/2020
(1)	(14)	(15)	(16)	(17)	(18)	(19)
Batu Sopang	967	960	-	-	967	960
Muara Samu	254	256	-	-	254	256
Batu Engau	730	679	-	-	730	679
Tanjung Harapan	521	537	-	-	521	537
Pasir Belengkong	1 061	1 041	-	-	1 061	1 041
Tanah Grogot	3 118	3 079	464	494	3 582	3 573
Kuaro	869	785	122	128	991	913
Long Ikis	1 534	1 485	212	189	1 746	1 674
Muara Komam	317	319	-	-	317	319
Long Kali	1 111	1 116	78	94	1 189	1 210
Paser	10 482	10 257	876	905	11 358	11 162

Catatan/Note: ¹ Jumlah guru termasuk kepala sekolah dan guru/The total of teachers including headmaster and teacher
 Sumber/Source: Kementerian Pendidikan dan Kebudayaan, Sistem Data Pokok Pendidikan, data semester ganjil/Ministry of
 Educations and Culture, Basic Education Data System, odd semester

Tabel
Table 4.1.6

Jumlah Sekolah, Guru, dan Murid Madrasah Tsanawiyah (MTs) di Bawah Kementerian Agama Menurut Kecamatan di Kabupaten Paser, 2018/2019 dan 2019/2020
Number of Schools, Teachers, and Pupils in Madrasah Tsanawiyah (MTs) Under The Ministry of Religious Affairs by Subdistrict in Paser Regency, 2018/2019 and 2019/2020

Kecamatan Subdistrict	Sekolah/Schools					
	Negeri/Public		Swasta/Private		Jumlah/Total	
	2018/2019	2019/2020	2018/2019	2019/2020	2018/2019	2019/2020
(1)	(2)	(3)	(4)	(5)	(6)	(7)
Batu Sopang	...	-	...	1	...	1
Muara Samu	...	-	...	-	...	-
Batu Engau	...	-	...	-	...	-
Tanjung Harapan	...	-	...	-	...	-
Pasir Belengkong	...	-	...	2	...	2
Tanah Grogot	...	1	...	6	...	7
Kuaro	...	1	...	-	...	1
Long Ikis	...	1	...	1	...	2
Muara Komam	...	1	...	-	...	1
Long Kali	...	-	...	3	...	3
Paser	4	4	13	13	17	17

Lanjutan Tabel/Continued Table 4.1.6

Kecamatan Subdistrict	Guru ¹ /Teachers ¹					
	Negeri/Public		Swasta/Private		Jumlah/Total	
	2018/2019	2019/2020	2018/2019	2019/2020	2018/2019	2019/2020
(1)	(8)	(9)	(10)	(11)	(12)	(13)
Batu Sopang	...	-	...	17	...	17
Muara Samu	...	-	...	-	...	-
Batu Engau	...	-	...	-	...	-
Tanjung Harapan	...	-	...	-	...	-
Pasir Belengkong	...	-	...	21	...	21
Tanah Grogot	...	37	...	90	...	127
Kuaro	...	21	...	-	...	21
Long Ikis	...	41	...	6	...	47
Muara Komam	...	30	...	-	...	30
Long Kali	...	-	...	30	...	30
Paser	128	129	178	164	306	293

Lanjutan Tabel/*Continued Table 4.1.6*

Kecamatan Subdistrict	Murid/Students					
	Negeri/Public		Swasta/Private		Jumlah/Total	
	2018/2019	2019/2020	2018/2019	2019/2020	2018/2019	2019/2020
(1)	(14)	(15)	(16)	(17)	(18)	(19)
Batu Sopang	...	-	...	214	...	214
Muara Samu	...	-	...	-	...	-
Batu Engau	...	-	...	-	...	-
Tanjung Harapan	...	-	...	-	...	-
Pasir Belengkong	...	-	...	155	...	155
Tanah Grogot	...	606	...	1 278	...	1 884
Kuaro	...	301	...	-	...	301
Long Ikis	...	246	...	44	...	290
Muara Komam	...	380	...	-	...	380
Long Kali	...	-	...	235	...	235
Paser	1 466	1 533	1 533	1 926	2 999	3 459

Sumber/Source: 2018/2019 - Kementerian Agama, Data Semester Ganjil 2018/ Ministry of Religious Affairs, 2018 Odd Semester Data

2019/2020 - Kementerian Agama, EMIS, data semester ganjillaporan sampai dengan 15 Maret 2020/ Ministry of Religious Affairs, EMIS, odd semester report data up to March 15th, 2020

Tabel 4.1.7 Jumlah Sekolah, Guru¹, dan Murid Sekolah Menengah Atas (SMA) di Bawah Kementerian Pendidikan dan Kebudayaan Menurut Kecamatan di Kabupaten Paser, 2018/2019 dan 2019/2020
Number of Schools, Teachers¹, and Pupils in Senior High Schools Under The Ministry of Education and Culture by Sub District in Paser Regency, 2018/2019 and 2019/2020

Kecamatan Subdistrict	Sekolah/Schools					
	Negeri/Public		Swasta/Private		Jumlah/Total	
	2018/2019	2019/2020	2018/2019	2019/2020	2018/2019	2019/2020
(1)	(2)	(3)	(4)	(5)	(6)	(7)
Batu Sopang	1	1	-	-	1	1
Muara Samu	1	1	1	1	2	2
Batu Engau	2	2	-	-	2	2
Tanjung Harapan	1	1	1	1	2	2
Pasir Belengkong	1	1	1	1	2	2
Tanah Grogot	2	2	1	2	3	4
Kuaro	1	1	1	1	2	2
Long Ikis	2	2	-	-	2	2
Muara Komam	1	1	-	-	1	1
Long Kali	1	1	-	-	1	1
Paser	13	13	5	6	18	19

Lanjutan Tabel/*Continued Table 4.1.7*

Kecamatan Subdistrict	Guru ¹ /Teachers ¹					
	Negeri/Public		Swasta/Private		Jumlah/Total	
	2018/2019	2019/2020	2018/2019	2019/2020	2018/2019	2019/2020
(1)	(8)	(9)	(10)	(11)	(12)	(13)
Batu Sopang	43	52	-	-	43	52
Muara Samu	8	13	1	2	9	15
Batu Engau	26	32	-	-	26	32
Tanjung Harapan	14	18	-	2	14	20
Pasir Belengkong	28	29	6	6	34	35
Tanah Grogot	78	82	13	22	91	104
Kuaro	24	26	4	5	28	31
Long Ikis	62	63	-	-	62	63
Muara Komam	13	17	-	-	13	17
Long Kali	28	31	-	-	28	31
Paser	324	363	24	37	348	400

Lanjutan Tabel/Continued Table 4.1.7

Kecamatan Subdistrict	Murid/Students					
	Negeri/Public		Swasta/Private		Jumlah/Total	
	2018/2019	2019/2020	2018/2019	2019/2020	2018/2019	2019/2020
(1)	(14)	(15)	(16)	(17)	(18)	(19)
Batu Sopang	769	800	-	-	769	800
Muara Samu	102	113	16	6	118	119
Batu Engau	302	344	-	-	302	344
Tanjung Harapan	161	189	46	18	207	207
Pasir Belengkong	338	368	62	64	400	432
Tanah Grogot	1 201	1 253	238	267	1 439	1 520
Kuaro	458	450	70	74	528	524
Long Ikis	1 022	1 068	-	-	1 022	1 068
Muara Komam	176	184	-	-	176	184
Long Kali	479	514	-	-	479	514
Paser	5 008	5 283	432	429	5 440	5 712

Catatan/Note: ¹ Jumlah guru termasuk kepala sekolah dan guru/The total of teachers including headmaster and teacher
 Sumber/Source: Kementerian Pendidikan dan Kebudayaan, Sistem Data Pokok Pendidikan, data semester ganjil/Ministry of
 Educations and Culture, Basic Education Data System, odd semester

Tabel 4.1.8
Table

Jumlah Sekolah, Guru¹, dan Murid Sekolah Menengah Kejuruan (SMK) di Bawah Kementerian Pendidikan dan Kebudayaan Menurut Kecamatan di Kabupaten Paser, 2018/2019 dan 2019/2020
Number of Schools, Teachers¹, and Pupils in Vocational High Schools Under The Ministry of Education and Culture by Sub District in Paser Regency, 2018/2019 and 2019/2020

Kecamatan Subdistrict	Sekolah/Schools					
	Negeri/Public		Swasta/Private		Jumlah/Total	
	2018/2019	2019/2020	2018/2019	2019/2020	2018/2019	2019/2020
(1)	(2)	(3)	(4)	(5)	(6)	(7)
Batu Sopang	-	-	-	-	-	-
Muara Samu	-	-	-	-	-	-
Batu Engau	-	-	-	-	-	-
Tanjung Harapan	-	-	-	-	-	-
Pasir Belengkong	-	-	-	-	-	-
Tanah Grogot	4	4	3	3	7	7
Kuaro	-	-	1	1	1	1
Long Ikis	-	-	2	2	2	2
Muara Komam	-	-	1	1	1	1
Long Kali	-	-	2	2	2	2
Paser	4	4	9	9	13	13

Lanjutan Tabel/Continued Table 4.1.8

Kecamatan Subdistrict	Guru ¹ /Teachers ¹					
	Negeri/Public		Swasta/Private		Jumlah/Total	
	2018/2019	2019/2020	2018/2019	2019/2020	2018/2019	2019/2020
(1)	(8)	(9)	(10)	(11)	(12)	(13)
Batu Sopang	-	-	-	-	-	-
Muara Samu	-	-	-	-	-	-
Batu Engau	-	-	-	-	-	-
Tanjung Harapan	-	-	-	-	-	-
Pasir Belengkong	-	-	-	-	-	-
Tanah Grogot	206	211	28	22	234	233
Kuaro	-	-	11	11	11	11
Long Ikis	-	-	37	45	37	45
Muara Komam	-	-	13	19	13	19
Long Kali	-	-	20	22	20	22
Paser	206	211	109	119	315	330

Lanjutan Tabel/Continued Table 4.1.8

Kecamatan Subdistrict	Murid/Students					
	Negeri/Public		Swasta/Private		Jumlah/Total	
	2018/2019	2019/2020	2018/2019	2019/2020	2018/2019	2019/2020
(1)	(14)	(15)	(16)	(17)	(18)	(19)
Batu Sopang	-	-	-	-	-	-
Muara Samu	-	-	-	-	-	-
Batu Engau	-	-	-	-	-	-
Tanjung Harapan	-	-	-	-	-	-
Pasir Belengkong	-	-	-	-	-	-
Tanah Grogot	3 017	3 121	111	122	3 128	3 243
Kuaro	-	-	214	265	214	265
Long Ikis	-	-	659	701	659	701
Muara Komam	-	-	240	257	240	257
Long Kali	-	-	204	208	204	208
Paser	3 017	3 121	1 428	1 553	4 445	4 674

Catatan/Note: ¹ Jumlah guru termasuk kepala sekolah dan guru/The total of teachers including headmaster and teacher
 Sumber/Source: Kementerian Pendidikan dan Kebudayaan, Sistem Data Pokok Pendidikan, data semester ganjil/Ministry of
 Educations and Culture, Basic Education Data System, odd semester

Tabel 4.1.9 Jumlah Sekolah, Guru, dan Murid Madrasah Aliyah (MA) di Bawah Kementerian Agama Menurut Kecamatan di Kabupaten Paser, 2018/2019 dan 2019/2020
Number of Schools, Teachers, and Pupils in Madrasah Aliyah (MA) Under The Ministry of Religious Affairs by Subdistrict in Paser Regency, 2018/2019 and 2019/2020

Kecamatan Subdistrict	Sekolah/Schools					
	Negeri/Public		Swasta/Private		Jumlah/Total	
	2018/2019	2019/2020	2018/2019	2019/2020	2018/2019	2019/2020
(1)	(2)	(3)	(4)	(5)	(6)	(7)
Batu Sopang	...	-	...	1	...	1
Muara Samu	...	-	...	-	...	-
Batu Engau	...	-	...	-	...	-
Tanjung Harapan	...	-	...	-	...	-
Pasir Belengkong	...	-	...	1	...	1
Tanah Grogot	...	2	...	4	...	6
Kuaro	...	-	...	1	...	1
Long Ikis	...	-	...	1	...	1
Muara Komam	...	-	...	1	...	1
Long Kali	...	-	...	1	...	1
Paser	2	2	10	10	12	12

Lanjutan Tabel/*Continued Table 4.1.9*

Kecamatan Subdistrict	Guru/Teachers					
	Negeri/Public		Swasta/Private		Jumlah/Total	
	2018/2019	2019/2020	2018/2019	2019/2020	2018/2019	2019/2020
(1)	(8)	(9)	(10)	(11)	(12)	(13)
Batu Sopang	...	-	...	17	...	17
Muara Samu	...	-	...	-	...	-
Batu Engau	...	-	...	-	...	-
Tanjung Harapan	...	-	...	-	...	-
Pasir Belengkong	...	-	...	10	...	10
Tanah Grogot	...	73	...	52	...	125
Kuaro	...	-	...	8	...	8
Long Ikis	...	-	...	11	...	11
Muara Komam	...	-	...	11	...	11
Long Kali	...	-	...	6	...	6
Paser	84	73	129	115	213	188

Lanjutan Tabel/Continued Table 4.1.9

Kecamatan Subdistrict	Murid/Students					
	Negeri/Public		Swasta/Private		Jumlah/Total	
	2018/2019	2019/2020	2018/2019	2019/2020	2018/2019	2019/2020
(1)	(14)	(15)	(16)	(17)	(18)	(19)
Batu Sopang	...	-	...	74	...	74
Muara Samu	...	-	...	-	...	-
Batu Engau	...	-	...	-	...	-
Tanjung Harapan	...	-	...	-	...	-
Pasir Belengkong	...	-	...	43	...	43
Tanah Grogot	...	818	...	615	...	1 433
Kuaro	...	-	...	31	...	31
Long Ikis	...	-	...	26	...	26
Muara Komam	...	-	...	91	...	91
Long Kali	...	-	...	78	...	78
Paser	793	818	794	958	1 587	1 776

Sumber/Source: 2018/2019 - Kementerian Agama, EMIS, data semester genap laporan sampai dengan 30 Juni 2019/
Ministry of Religious Affairs, EMIS, even semester report data up to 30th June 2019
2019/2020 - Kementerian Agama, EMIS, data semester ganjillaporan sampai dengan 15 Maret 2020/
Ministry of Religious Affairs, EMIS, odd semester report data up to March 15th, 2020

Tabel 4.1.10 Jumlah Desa¹/Kelurahan yang Memiliki Fasilitas Sekolah Menurut Kecamatan dan Tingkat Pendidikan di Kabupaten Paser, 2014 - 2019
Number of Villages¹/Kelurahan Having Educational Facilities by Subdistrict and Educational Level in Paser Regency, 2014-2019

Kecamatan Subdistrict	SD Primary School			SMP Junior High School		
	2014	2018	2019	2014	2018	2019
(1)	(2)	(3)	(4)	(5)	(6)	(7)
Batu Sopang	9	9	9	2	3	3
Muara Samu	8	8	8	2	2	2
Batu Engau	13	12	12	5	8	8
Tanjung Harapan	7	7	7	2	6	6
Pasir Belengkong	14	14	14	6	8	8
Tanah Grogot	16	15	15	10	10	10
Kuaro	13	13	13	6	7	7
Long Ikis	25	26	26	9	9	9
Muara Komam	12	12	12	3	4	4
Long Kali	22	22	22	10	12	11
Paser	139	138	138	55	69	68

Lanjutan Tabel/Continued Table 4.1.10

Kecamatan Subdistrict	SMA Senior High School			SMK Vocational School		
	2014	2018	2019	2014	2018	2019
(1)	(8)	(9)	(10)	(11)	(12)	(13)
Batu Sopang	2	2	2	-	-	-
Muara Samu	1	1	2	-	-	-
Batu Engau	3	2	2	-	-	-
Tanjung Harapan	1	2	2	-	-	-
Pasir Belengkong	2	2	2	2	-	-
Tanah Grogot	4	6	8	2	2	2
Kuaro	1	2	2	1	1	1
Long Ikis	3	3	3	1	2	2
Muara Komam	1	1	1	-	1	1
Long Kali	2	2	2	3	2	2
Paser	20	23	26	9	8	8

Lanjutan Tabel/*Continued Table 4.1.10*

Kecamatan Subdistrict	Perguruan Tinggi University		
	2014	2018	2019
(1)	(14)	(15)	(16)
Batu Sopang	-	-	-
Muara Samu	-	-	-
Batu Engau	-	-	-
Tanjung Harapan	-	-	-
Pasir Belengkong	-	-	-
Tanah Grogot	2	2	3
Kuaro	-	-	-
Long Ikis	1	-	1
Muara Komam	-	-	-
Long Kali	-	-	-
Paser	3	2	4

Catatan/Note: ¹ Desa pada tabel ini termasuk Unit Permukiman Transmigrasi (UPT) yang masih dibina oleh kementerian terkait dan nagari di Provinsi Sumatera Barat/*Villages in this table include Transmigration Settlement Unit which is still fostered by the relevant ministries and the nagari in the Province of Sumatera Barat*

Sumber/Source: BPS, Pendataan Potensi Desa (Podes)/BPS–Statistics Indonesia, Village Potential Data Collection

Tabel 4.1.11 Jumlah Perguruan Tinggi¹, Mahasiswa, dan Tenaga Edukatif (Negeri dan Swasta) di Kabupaten Paser, 2019
Number of Universities¹, Pupils, Lecturers (State and Private) in Paser Regency, 2019

Kecamatan Subdistrict	Jumlah Perguruan Tinggi ¹ Number of Universities ¹		Jumlah Mahasiswa Number of Students		Jumlah Tenaga Edukatif Number of Lectures	
	Negeri Public	Swasta Private	Negeri Public	Swasta Private	Negeri Public	Swasta Private
(1)	(2)	(3)	(4)	(5)	(6)	(7)
Batu Sopang	-	-	-	-	-	-
Muara Samu	-	-	-	-	-	-
Batu Engau	-	-	-	-	-	-
Tanjung Harapan	-	-	-	-	-	-
Pasir Belengkong	-	-	-	-	-	-
Tanah Grogot	1	3	174	1 435	11	88
Kuaro	-	-	-	-	-	-
Long Ikis	-	-	-	-	-	-
Muara Komam	-	-	-	-	-	-
Long Kali	-	-	-	-	-	-
Paser	1	3	174	1 435	11	88

Catatan/Note: ¹Termasuk Institut, Sekolah Tinggi, Akademi, dan Politeknik/Including Instiute, College, Academy, and Polytechnic
 Sumber/Source: Perguruan Tinggi se-Kabupaten Paser/Universities in Paser Regency

Tabel 4.1.12 **Persentase Penduduk Usia 7–24 Tahun Menurut Jenis Kelamin, Kelompok Umur Sekolah, dan Partisipasi Sekolah di Kabupaten Paser, 2019**
Percentage of Population Aged 7-24 Years by Sex, Age Group, and School Participation in Paser Regency, 2019

Jenis Kelamin dan Kelompok Umur Sekolah <i>Sex and School Age Group</i>	Partisipasi Sekolah/School Participation		
	Tidak/Belum Pernah Sekolah <i>Not/Never Attending School</i>	Masih Sekolah <i>Attending School</i>	Tidak Sekolah Lagi <i>Not Attending School Anymore</i>
(1)	(2)	(3)	(4)
Laki-Laki/Male			
7-12	75,09%	46,04%	0,00%
13-15	24,91%	27,91%	0,51%
16-18	0,00%	16,13%	14,47%
19-24	0,00%	9,92%	85,02%
7-24	100,00%	100,00%	100,00%
Perempuan/Female			
7-12	0,00%	48,69%	0,00%
13-15	0,00%	23,46%	0,00%
16-18	0,00%	18,38%	12,95%
19-24	0,00%	9,47%	87,05%
7-24	0,00%	100,00%	100,00%
Laki-Laki+Perempuan/Male+Female			
7-12	75,09%	47,36%	0,00%
13-15	24,91%	25,69%	0,28%
16-18	0,00%	17,26%	13,79%
19-24	0,00%	9,70%	85,92%
7-24	100,00%	100,00%	100,00%

Sumber/Source: BPS Kabupaten Paser, Survei Sosial Ekonomi Nasional (Susenas)/BPS-Statistics of Paser Regency, National Socio Economic Survey

Tabel 4.1.13 Angka Partisipasi Murni (APM) dan Angka Partisipasi Kasar (APK) Menurut Jenjang Pendidikan di Kabupaten Paser, 2019
Net Enrolment Rate and Gross Enrolment Rate by Educational Level in Paser Regency, 2019

Jenjang Pendidikan Educational Level	APM Net Enrollment Rate	APK Gross Enrollment Rate
(1)	(2)	(3)
SD/MI Primary School	97,74	110,33
SMP/MTs Junior High School	81,66	96,52
SMA/SMK/MA Senior High School	62,80	97,55

Sumber/Source: BPS Kabupaten Paser, Survei Sosial Ekonomi Nasional (Susenas)/BPS-Statistics of Paser Regency, National Socio Economic Survey

4.2 KESEHATAN HEALTH

Tabel 4.2.1 Jumlah Desa/Kelurahan Yang Memiliki Sarana Kesehatan Menurut Kecamatan di Kabupaten Paser, 2014 - 2019
Number of Villages Having Health Facilities by Subdistrict in Paser Regency, 2014 - 2018

Kecamatan Subdistrict	Rumah Sakit Hospital			Rumah Sakit Bersalin Maternity Hospital		
	2014	2018	2019	2014	2018	2019
(1)	(2)	(3)	(4)	(5)	(6)	(7)
Batu Sopang	-	-	-	-	-	-
Muara Samu	-	-	-	-	-	-
Batu Engau	-	1	1	-	-	-
Tanjung Harapan	-	-	-	-	-	-
Pasir Belengkong	-	-	-	-	-	-
Tanah Grogot	1	2	2	2	-	-
Kuaro	-	-	-	-	-	-
Long Ikis	-	-	-	1	-	-
Muara Komam	-	-	-	-	-	-
Long Kali	-	-	-	-	-	-
Paser	1	3	3	3	0	0

Lanjutan Tabel/Continued Table 4.2.1

Kecamatan Subdistrict	Poliklinik Polyclinic			Puskesmas Public Health Center		
	2014	2018	2019	2014	2018	2019
(1)	(8)	(9)	(10)	(11)	(12)	(13)
Batu Sopang	2	2	2	1	1	1
Muara Samu	-	-	-	1	1	1
Batu Engau	-	1	-	1	1	1
Tanjung Harapan	-	-	-	1	1	1
Pasir Belengkong	-	1	1	3	3	3
Tanah Grogot	1	2	1	2	3	3
Kuaro	2	-	-	1	2	3
Long Ikis	5	2	4	3	3	3
Muara Komam	1	-	-	1	1	1
Long Kali	-	1	1	2	3	3
Paser	11	9	9	16	19	20

Lanjutan Tabel/Continued Table 4.2.1

Kecamatan Subdistrict	Puskesmas Pembantu Subsidiary of Public Health Center			Apotek Pharmacy		
	2014	2018	2019	2014	2018	2019
(1)	(14)	(15)	(16)	(17)	(18)	(19)
Batu Sopang	6	3	6	1	2	1
Muara Samu	8	3	6	-	1	-
Batu Engau	11	12	12	-	1	1
Tanjung Harapan	5	6	6	-	-	-
Pasir Belengkong	11	11	11	-	1	-
Tanah Grogot	14	14	14	2	3	4
Kuaro	11	11	11	1	1	1
Long Ikis	19	17	18	3	3	4
Muara Komam	9	8	12	-	-	-
Long Kali	20	18	19	-	1	1
Paser	114	103	115	7	13	12

Sumber/Source: BPS, Pendataan Potensi Desa (Podes)/BPS-Statistics Indonesia, Village Potential Data Collecting

Tabel 4.2.2 Jumlah Tenaga Kesehatan¹ Menurut Kecamatan di Kabupaten Paser, 2019
Number of Medical Personnel by Sub District in Paser Regency, 2019

Kecamatan Subdistrict	Dokter Doctor	Perawat Nurse	Bidan Midwife	Farmasi Pharmaceutical	Ahli Gizi Nutritionist
(1)	(2)	(3)	(4)	(5)	(6)
Batu Sopang	2	18	20	3	2
Muara Samu	3	14	11	4	2
Batu Engau	4	29	33	5	4
Tanjung Harapan	2	14	18	3	1
Pasir Belengkong	6	45	41	9	4
Tanah Grogot	26	37	53	10	4
Kuaro	6	46	46	5	5
Long Ikis	6	48	52	6	2
Muara Komam	3	16	22	3	1
Long Kali	4	39	39	8	5
Paser	62	306	335	56	30

Catatan/Note: Jumlah tenaga kesehatan tidak termasuk Rumah Sakit/The number of health workers does not include hospitals
 Sumber/Source: Dinas Kesehatan Kabupaten Paser/Health Service of Paser Regency

Tabel 4.2.3
Table

Jumlah Rumah Sakit Umum, Rumah Sakit/Rumah Bersalin, Puskesmas, Klinik/Balai Kesehatan, Posyandu, dan Polindes Menurut Kecamatan di Kabupaten Paser, 2018 dan 2019
Number of General Hospital, Maternity Hospital and Public Health Center, Medical Clinic, Integrated Service Post, Village maternity Cottage by Sub District in Paser Regency, 2018 dan 2019

Kecamatan Subdistrict	Rumah Sakit Hospital		Rumah Sakit Khusus Special Hospital		Rumah Sakit Bersalin/ Rumah Bersalin Maternity Hospital	
	2018	2019	2018	2019	2018	2019
(1)	(2)	(3)	(4)	(5)	(6)	(7)
Batu Sopang	-	-	-	-	-	-
Muara Samu	-	-	-	-	-	-
Batu Engau	1	1	-	-	-	-
Tanjung Harapan	-	-	-	-	-	-
Pasir Belengkong	-	-	-	-	-	-
Tanah Grogot	2	2	-	-	-	-
Kuaro	-	-	-	-	-	-
Long Ikis	-	-	-	-	-	-
Muara Komam	-	-	-	-	-	-
Long Kali	-	-	-	-	-	-
Paser	3	3	0	0	0	0

Lanjutan Tabel/Continued Table 4.2.3

Kecamatan Subdistrict	Puskesmas Public Health Centre		Klinik/Balai Kesehatan Clinic/Health Center	
	2018	2019	2018	2019
(1)	(8)	(9)	(10)	(11)
Batu Sopang	1	1	13	12
Muara Samu	1	1	-	-
Batu Engau	1	1	2	2
Tanjung Harapan	1	1	-	-
Pasir Belengkong	3	3	2	2
Tanah Grogot	3	3	9	9
Kuaro	2	2	-	-
Long Ikis	3	3	5	5
Muara Komam	1	1	-	-
Long Kali	3	3	2	2
Paser	19	19	33	32

Lanjutan Tabel/*Continued Table 4.2.3*

Kecamatan Subdistrict	Posyandu Maternal & Child Health Center		Polindes Village Maternity	
	2018	2019	2018	2019
(1)	(12)	(13)	(14)	(15)
Batu Sopang	19	19	1	1
Muara Samu	12	12	1	-
Batu Engau	15	15	-	1
Tanjung Harapan	8	8	-	-
Pasir Belengkong	60	60	7	2
Tanah Grogot	79	80	5	1
Kuaro	46	46	7	6
Long Ikis	51	51	4	8
Muara Komam	30	30	10	-
Long Kali	51	51	3	2
Paser	371	372	38	21

Sumber/*Source*: Dinas Kesehatan Kabupaten Paser/*Health Service of Paser Regency*

Tabel 4.2.4 Jumlah Dokter Spesialis, Dokter Umum, dan Dokter Gigi Menurut Sarana Pelayanan Kesehatan di Kabupaten Paser, 2019
Number of Specialist Doctor, Generalist Doctor, and Dentist by Type of Health Facility in Paser Regency, 2019

Unit Kerja Work Unit	Dokter Spesialis Specialist Doctors	Dokter Umum Generalist Doctors	Dokter Gigi Dentist
(1)	(2)	(3)	(4)
Puskesmas Public Health Center	-	38	16
Rumah Sakit Hospital	28	18	4
Institusi Diknakes/Diklat Training Institution	-	-	-
Sarana Kesehatan Lain Other Health Facilities	-	3	-
Dinas Kesehatan Health Services	-	1	-
Jumlah/Total	28	60	20

Sumber/Source: Dinas Kesehatan Kabupaten Paser/Health Service of Paser Regency

Tabel 4.2.5 **Banyaknya Tenaga Kesehatan di Dinas Kesehatan Kabupaten Paser Menurut Unit Kerja, 2019**
Table 4.2.5 **Number of Health Personnel at Health Service in Paser Regency, 2019**

Unit Kerja Work Unit	PNS Civil Servant	PTT	Jumlah Total
(1)	(2)	(3)	(4)
Dinas Kesehatan/ <i>Health Service</i>	56	18	74
Gudang Farmasi/ <i>Ware House of Pharmacy</i>	10	6	16
Puskesmas Batu Kajang/ <i>Public Health Centre of Batu Kajang</i>	37	24	61
Puskesmas Tanjung Aru/ <i>Public Health Centre of Tanjung Aru</i>	25	31	56
Puskesmas Kerang/ <i>Public Health Centre of Kerang</i>	30	24	54
Puskesmas Pasir Belengkong/ <i>Public Health Centre of Pasir Belengkong</i>	33	20	53
Puskesmas Suliliran Baru/ <i>Public Health Centre of Suliliran Baru</i>	29	28	57
Puskesmas Suatang Baru/ <i>Public Health Centre of Suatang Baru</i>	24	23	47
Puskesmas Tanah Grogot/ <i>Public Health Centre of Tanah Grogot</i>	49	28	77
Puskesmas Padang Pengrapat/ <i>Public Health Centre of Padang Pengrapat</i>	26	19	45
Puskesmas Kuaro/ <i>Public Health Centre of Kuaro</i>	46	22	68
Puskesmas Lolo/ <i>Public Health Centre of Lolo</i>	25	18	43
Puskesmas Long Ikis/ <i>Public Health Centre of Long Ikis</i>	45	40	85

Lanjutan Tabel/Continued Table 4.2.5

Unit Kerja Work Unit	PNS Civil Servant	PTT	Jumlah Total
(1)	(2)	(3)	(4)
Puskesmas Krayan/ <i>Public Health Centre of Krayan</i>	25	13	38
Puskesmas Kayungo/ <i>Public Health Centre of Kayungo</i>	22	20	42
Puskesmas Muara Komam/ <i>Public Health Centre of Muara Komam</i>	28	36	64
Puskesmas Long Kali/ <i>Public Health Centre of Long kali</i>	24	26	50
Puskesmas Mendik/ <i>Public Health Centre of Mendik</i>	34	19	53
Puskesmas Muser/ <i>Public Health Centre of Muser</i>	21	23	44
Puskemas Sebakung Taka/ <i>Public Health Centre of Sebakung Taka</i>	22	20	42
Rumah Sakit Pratama/ <i>Pratama Hospital</i>	32	24	56
Puskesmas Senaken/ <i>Public Health Centre of Senaken</i>	36	34	70
Jamkesda/ <i>Regional Health Insurance</i>	4	1	5
Labkesda/ <i>Regional Health Laboratory</i>	17	6	23
Jumlah/Total	700	523	1 223

Sumber/Source: Dinas Kesehatan Kabupaten Paser/*Health Service of Paser Regency*

Tabel
Table 4.2.6**Banyaknya Tenaga Kesehatan menurut Kualifikasi Pendidikan di RSUD Panglima Sebaya, 2018 - 2019**
Number of Health Personnel by Education Qualified at Panglima Sebaya Hospital, 2018 - 2019

Kualifikasi Pendidikan Education	2018	2019
(1)	(2)	(3)
1. Dokter Spesialis	26	29
2. Dokter Umum	18	17
3. Dokter Gigi	3	3
4. Strata 2		
a. Strata 2 kesehatan		
S-II M.Kes, S-II Magister Keperawatan, S-II Magister Kebidanan	1	3
b. Strata 2 non kesehatan	3	2
c. Strata 2 farmasi	-	-
5. Sarjana Kesehatan (SI)/Tenaga Kesehatan		
Sarjana Kesehatan Masyarakat	2	2
Sarjana Teknik Lingkungan	-	-
Sarjana Gizi	1	2
Apoteker	8	8
Sarjana Farmasi (S-I Farmasi)	1	1
Sarjana Keperawatan Ners/Keperawatan	31	42
Sarjana Keperawatan (S.Keper)	1	-
Sarjana Fisioterapi	2	3

Lanjutan Tabel/Continued Table 4.2.6

Kualifikasi Pendidikan Education	2018	2019
(1)	(2)	(3)
6. Sarjana Terapan (D-IV)/Tenaga Kesehatan		
D-IV Kebidanan	5	4
D-IV Analisis Kesehatan	1	2
D-IV Keperawatan Gawat Darurat	2	1
D-IV Keperawatan Anestesi Reanimasi	1	1
D-IV Radiodiagnostik&Radioterapi	1	2
D-IV Perawat Jiwa	1	1
D-IV Fisioterapi	1	2
D-IV Fisikawan Medis	-	1
7. Sarjana Non Kesehatan		
a. S-I Adm Negara	6	5
b. S-I Ekonomi	30	27
c. S-I Pendidikan Islam	3	3
d. S-I Administrasi Publik	1	1
e. S-I Psikologi	1	1
f. S-I Informatika	3	3
g. S-I Teknik Kimia	1	1
h. S-I Keperawatan (S-Kep)	1	1
i. S-I Keperawatan Ners (Ners)	3	2
j. S-I Kesehatan Masyarakat	10	10
k. S-I Kedokteran Umum	2	-
l. S-I Teknik Lingkungan	1	2
k. S-I Elektro	1	1

Lanjutan Tabel/*Continued Table 4.2.6*

Kualifikasi Pendidikan <i>Education</i>	2018	2019
(1)	(2)	(3)
8. Diploma III /Tenaga Kesehatan		
a. D-III Perawat	156	156
b. D-III Bidan	82	83
c. D-III Gizi	2	2
d. D-III Fisioterapi	2	1
e. D-III Analisis Kesehatan	12	14
f. D-III Perawat Gigi	2	2
g. D-III Farmasi	15	18
h. D-III Rekam Medik	7	9
i. D-III Radiologi (ATRO)	8	8
j. D-III Teknik Elektromedik	5	4
k. D-III Anastesi	2	2
l. D-III Refraksionis Optisien	1	1
m. D-III Elektronika Rekam Medik	1	-
9. D-III Non Kesehatan		
a. D-III Kesehatan Lingkungan	1	1
b. D-III Akubank	7	7
c. D-III Elektro	3	2
d. D-III Farmasi	2	2
e. D-III Keperawatan	2	3
f. D-III Teknik Gigi	1	1
g. D-III Teknik Informatika	-	1

Lanjutan Tabel/Continued Table 4.2.6

Kualifikasi Pendidikan <i>Education</i>	2018	2019
(1)	(2)	(3)
10. Diploma I Bidan	-	-
11. Diploma I Manajemen Kesehatan	1	1
12. D-I SAKMA/SPA	-	-
13. Sekolah Menengah Analis Kesehatan (SMAK)	3	1
14. Asisten Apoteker/SMF/SMK Farmasi	8	5
15. Sekolah Pembantu Ahli Gizi	-	-
16. Sekolah Perawat Kesehatan/ SPK	1	1
17. Sanitarian/SPPH	-	-
18. Analisis	-	-
19. Pekarya Kesehatan	-	-
20. Pembantu Pelaksana Perawat	-	-
21. Tenaga Administrasi (PNS/HONOR)		
SMF	-	-
D-I	-	-
SMAK	-	-
SMEA/SMK	67	75
SMA	103	122
STM	2	2
SMKK	1	1
SMP	25	21
SD	23	13
Jumlah/Total	717	742

Sumber/Source: RSUD Panglima Sebaya/Panglima Sebaya Hospital

Tabel
Table 4.2.7**Banyaknya Posyandu, Kader Aktif, dan Rata-Rata Kader Posyandu di Kabupaten Paser, 2019**
Number of Integrated Service Station, Aktive Cadre and Rate Cadre by Integrated Service Station, in Paser Regency, 2019

Kecamatan Subdistrict	Posyandu Integrated Service Station	Kader Aktif Active Cadre	Rata-Rata Kader Posyandu Rate Active Cadre by Posyandu
(1)	(2)	(3)	(4)
Batu Sopang	19	110	5
Muara Samu	10	46	5
Batu Engau	15	76	5
Tanjung Harapan	8	38	5
Pasir Belengkong	47	237	5
Tanah Grogot	84	215	3
Kuaro	47	250	6
Long Ikis	51	255	5
Muara Komam	30	156	5
Long Kali	56	223	4
Paser	367	1 606	48

Sumber/Source: Dinas Kesehatan Kabupaten Paser/Health Service of Paser Regency

Tabel 4.2.8 Banyaknya Sasaran dan Bayi Diimunisasi Menurut Puskesmas di Kabupaten Paser, 2019
Number of Immuned Baby and Target by Public Health Centre and Hospital in Paser Regency, 2019

Kecamatan Subdistrict	Puskesmas Public Health Center	Sasaran Target	Imunisasi/Immuned			
			DPT-HB- Hib3	Polio IV	Campak Measles	Imunisasi Dasar Lengkap Complete Basic Immunization
(1)	(2)	(3)	(4)	(5)	(6)	(7)
Batu Sopang	Batu Kajang	504	546	511	526	522
Muara Samu	Muser	84	116	100	117	116
Batu Engau	Kerang	325	379	367	413	413
Tanjung Harapan	Tanjung Aru	109	118	118	109	109
Pasir Belengkong	Pasir Belengkong	259	195	195	218	218
	Suliliran Baru	306	286	291	271	256
	Suatang Baru	131	142	142	126	126
Tanah Grogot	Tanah Grogot	1 070	819	785	797	797
	Senaken	377	403	399	405	316
	Padang Pengrapat	159	141	138	139	122
Kuario	Lolo	151	126	135	161	161
	Kuario	387	352	345	376	371
Long Ikis	Long Ikis	481	507	431	440	417
	Kayungo	167	105	105	106	106
	Krayan	131	124	115	99	99
Muara Komam	Muara Komam	253	167	167	206	204
Long Kali	Long Kali	238	211	206	235	235
	Mendik	167	218	223	158	156
	Sebakung Taka	95	91	93	69	60
Paser		5 394	5 046	4 866	4 971	4 804

Sumber/Source: Dinas Kesehatan Kabupaten Paser/Health Service of Paser Regency

Tabel 4.2.9
Table

Jumlah Remaja Usia 15-24 Tahun yang Mendapat Penyuluhan Tentang Kesehatan Reproduksi (Kespro), HIV/AIDS, dan Keluarga Berencana (KB) Menurut Kecamatan di Kabupaten Paser, 2019
Number of Young People Aged 15 - 24 Who Had Counselling on Reproductive Health, HIV/AIDS, and Family Planning by Sub District in Paser Regency, 2019

Kecamatan Subdistrict	Penyuluhan Kespro Reproductive Health Counselling	Penyuluhan HIV/AIDS HIV/AIDS Counselling	Penyuluhan KB Family Planning Counselling
(1)	(2)	(3)	(4)
Batu Sopang	30	30	30
Muara Samu	-	-	-
Batu Engau	60	60	60
Tanjung Harapan	-	-	-
Pasir Belengkong	30	30	30
Tanah Grogot	210	210	210
Kuaro	-	-	-
Long Ikis	30	30	30
Muara Komam	-	-	-
Long Kali	30	30	30
Paser	390	390	390

Sumber/Source: Dinas Pengendalian Penduduk, Keluarga Berencana, Pemberdayaan Perempuan, dan Perlindungan Anak Kabupaten Paser/Office of Population Control, Family Planning, Women's Empowerment, and Child Protection in Paser Regency

Tabel 4.2.10 **Jumlah Klinik Keluarga Berencana (KKB) dan Pos Pelayanan Keluarga Berencana Desa (PPKBD) Menurut Kecamatan di Kabupaten Paser, 2019**
Number of Family Planning Clinics and Village Family Planning Service Units by Sub District in Paser Regency, 2019

Kecamatan Subdistrict	Klinik Keluarga Berencana (KKB) Family Planning Clinics	Pos Pelayanan Keluarga Berencana Desa (PPKBD) Village Family Planning Service Units
(1)	(2)	(3)
Batu Sopang	14	9
Muara Samu	8	9
Batu Engau	12	13
Tanjung Harapan	6	7
Pasir Belengkong	14	15
Tanah Grogot	17	16
Kuaro	21	13
Long Ikis	14	26
Muara Komam	14	13
Long Kali	16	23
Paser	136	144

Sumber/Source: Dinas Pengendalian Penduduk, Keluarga Berencana, Pemberdayaan Perempuan, dan Perlindungan Anak Kabupaten Paser/Office of Population Control, Family Planning, Women's Empowerment, and Child Protection in Paser Regency

Tabel 4.2.11 Jumlah Pasangan Usia Subur dan Peserta KB Aktif Menurut Kecamatan di Kabupaten Paser, 2019
Table *Number of Eligible Couples and Family Planning Participants by Sub District in Paser Regency, 2019*

Kecamatan Subdistrict	Jumlah PUS Eligible Couples	Peserta KB Aktif Family Planning Participants			
		IUD	MOW	MOP	Kondom Condom
(1)	(2)	(3)	(4)	(5)	(6)
Batu Sopang	3 894	10	-	-	5
Muara Samu	1 091	-	-	-	-
Batu Engau	3 035	48	-	-	21
Tanjung Harapan	955	-	-	-	-
Pasir Belengkong	5 420	18	-	-	12
Tanah Grogot	6 893	524	120	-	85
Kuaro	4 766	33	-	-	15
Long Ikis	4 622	39	-	-	5
Muara Komam	2 451	-	-	-	-
Long Kali	7 947	16	-	-	4
Paser	41 074	688	120	0	147

Lanjutan Tabel/*Continued Table 4.2.11*

Kecamatan <i>Subdistrict</i>	Peserta KB Aktif <i>Family Planning Participants</i>			
	Implan <i>Implants</i>	Suntikan <i>Injection</i>	Pil <i>Pill</i>	Jumlah <i>Total</i>
(1)	(7)	(8)	(9)	(10)
Batu Sopang	10	386	89	500
Muara Samu	1	59	14	74
Batu Engau	92	204	296	661
Tanjung Harapan	1	59	14	74
Pasir Belengkong	57	256	36	379
Tanah Grogot	92	610	80	1511
Kuaro	20	240	83	391
Long Ikis	16	116	24	200
Muara Komam	-	56	9	65
Long Kali	18	174	57	269
Paser	307	2 160	702	4 124

Sumber/*Source*: Dinas Pengendalian Penduduk, Keluarga Berencana, Pemberdayaan Perempuan, dan Perlindungan Anak Kabupaten Paser/*Office of Population Control, Family Planning, Women's Empowerment, and Child Protection in Paser Regency*

Tabel 4.2.12 Jumlah Kasus HIV/AIDS, IMS, DBD, Diare, TB, dan Malaria Menurut Kecamatan di Kabupaten Paser, 2019
Table *Number of Cases of HIV/AIDS, Sexually Transmitted Infection, Dengue Fever, Tuberculosis (TB) and Malaria by Sub District in Paser Regency, 2019*

Kecamatan Subdistrict	HIV/AIDS HIV/AIDS	IMS Sexually Transmitted Infection	DBD Dengue Fever	Diare Diarhea	TB Tuberculosis	Malaria
(1)	(2)	(3)	(4)	(5)	(6)	(7)
Batu Sopang	4	9	7	737	23	8
Muara Samu	-	4	7	584	12	8
Batu Engau	-	18	8	522	12	47
Tanjung Harapan	2	3	-	131	6	-
Pasir Belengkong	4	6	111	1 006	26	1
Tanah Grogot	12	66	90	1 296	352	6
Kuaro	6	14	3	822	22	6
Long Ikis	8	13	1	953	41	48
Muara Komam	2	1	6	403	12	84
Long Kali	3	24	21	1 038	42	-
Paser	41	158	254	7 492	548	208

Sumber/Source: Dinas Kesehatan Kabupaten Paser/Health Service of Paser Regency

Tabel 4.2.13 **Jumlah Kasus 10 Penyakit Terbanyak di Kabupaten Paser, 2019**
Table *Number of Cases of the 10 Most Diseases in Paser Regency, 2019*

Jenis Penyakit <i>The Type of Disease</i>	Jumlah Kasus <i>Number Of Cases</i>
(1)	(2)
Nasofaringtis Akut (Common Cold)	38 267
Hipertensi Primer	18 978
Myalgia	10 136
Dipepsia	8 114
Gastritis	7 588
Febris	6 927
Dermatitis Lain Tak Spesifik (Eksema)	5 084
Chepalgia	4 998
Diare dan Gastroenteritis	4 477
Diabetes Mellitus	3 458

Sumber/Source: Dinas Kesehatan Kabupaten Paser/Health Service of Paser Regency

Tabel 4.2.14 Banyaknya Penderita 10 Penyakit dan Angka Kesakitan Penderita Rawat Jalan Pada RSUD Panglima Sebaya Kabupaten Paser, 2019
The Number of Outpatients with 10 Diseases and Outpatient Rate per 100 Population in the Panglima Sebaya Hospital Paser Regency, 2019

Jenis Penyakit <i>The Type of Disease</i>	Jumlah Kasus <i>Number Of Cases</i>	Angka Kesakitan per 100 Penduduk ¹ <i>Patient Rate per 100 Population¹</i>
(1)	(2)	(3)
DM Type II	2 595	0,91
TB Paru	1 042	0,36
LBP	989	0,35
Asma Bronkhiale	926	0,32
Hypertension	831	0,29
Pneumonia	778	0,27
CHF	678	0,24
CAD	611	0,21
COPD	576	0,20
Gangren Pulpa	568	0,20

Catatan/Note: ¹ Hasil Proyeksi Penduduk Indonesia 2010-2035 (Pertengahan Tahun/Juni)/The result of Indonesia Population Projection 2010-2035 (mid year/June)

Sumber/Source: RSUD Panglima Sebaya/Panglima Sebaya Hospital

Tabel 4.2.15 Banyaknya Penderita 10 Penyakit dan Angka Kesakitan Penderita Rawat Inap Pada RSUD Panglima Sebaya Kabupaten Paser, 2019
The Number of Inpatients with 10 Diseases and Inpatient Rate per 100 Population in the Panglima Sebaya Hospital Paser Regency, 2019

Jenis Penyakit <i>The Type of Disease</i>	Jumlah Kasus <i>Number Of Cases</i>	Angka Kesakitan per 100 Penduduk ¹ <i>Patient Rate per 100 Population¹</i>
(1)	(2)	(3)
Hipertensi	911	0,32
DM TP II	408	0,14
Dispepsia	320	0,11
Oligohydramnion	235	0,08
NHS	220	0,08
Dislipidemia	160	0,06
CKD	155	0,05
CHF	142	0,05
GEA	141	0,05
Katarak	113	0,04

Catatan/Note: ¹ Hasil Proyeksi Penduduk Indonesia 2010–2035 (Pertengahan Tahun/Juni)/*The result of Indonesia Population Projection 2010–2035 (mid year/June)*

Sumber/Source: RSUD Panglima Sebaya/Panglima Sebaya Hospital

Tabel 4.2.16 Banyaknya Kunjungan Pasien Rawat Jalan di RSUD Panglima Sebaya Kabupaten Paser dirinci Per Bulan, 2019
Number of Outpatient Visits at the Panglima Sebaya Hospital Paser Regency by Month, 2019

Bulan Month	Baru New	Lama Old	Jumlah Total
(1)	(2)	(3)	(4)
Januari/January	3 466	4 337	7 803
Februari/February	2 926	4 141	7 067
Maret/March	3 130	4 219	7 349
April/April	2 939	4 384	7 323
Mei/May	2 995	4 294	7 289
Juni/June	3 170	3 590	6 760
Juli/July	3 336	4 921	8 257
Agustus/August	2 808	4 450	7 258
September/September	2 916	4 289	7 205
Oktober/October	3 063	4 906	7 969
November/November	2 567	5 059	7 626
Desember/December	3 097	4 955	8 052
Jumlah/Total	36 413	53 545	89 958

Sumber/Source: RSUD Panglima Sebaya/Panglima Sebaya Hospital

Tabel 4.2.17 **Jumlah Kunjungan Pasien Rawat Inap di RSUD Panglima Sebaya Kabupaten Paser dirinci Perbulan, 2019**
Table *Number of Inpatient Visits at the Panglima Sebaya Hospital Paser Regency by Month, 2019*

Bulan Month	Kelas/Class			
	VIP	I	II	III
(1)	(2)	(3)	(4)	(5)
Januari/January	97	88	284	841
Februari/February	63	81	232	727
Maret/March	73	84	246	639
April/April	71	104	251	669
Mei/May	85	104	222	685
Juni/June	72	85	223	696
Juli/July	70	83	257	705
Agustus/August	66	83	230	676
September/September	70	56	154	450
Oktober/October	75	54	184	539
November/November	77	53	155	580
Desember/December	77	74	142	615
Jumlah/Total	896	949	2 580	7 822

Lanjutan Tabel/*Continued Table 4.2.17*

Bulan <i>Month</i>	Kelas/ <i>Class</i>		Jumlah <i>Total</i>
	ICU	Infeksi <i>Infection</i>	
(1)	(6)	(7)	(8)
Januari/ <i>January</i>	39	39	1 388
Februari/ <i>February</i>	33	24	1 160
Maret/ <i>March</i>	40	28	1 110
April/ <i>April</i>	38	27	1 160
Mei/ <i>May</i>	31	26	1 153
Juni/ <i>June</i>	44	30	1 150
Juli/ <i>July</i>	53	30	1 198
Agustus/ <i>August</i>	36	30	1 121
September/ <i>September</i>	32	25	787
Oktober/ <i>October</i>	54	26	932
November/ <i>November</i>	45	27	937
Desember/ <i>December</i>	40	31	979
Jumlah/<i>Total</i>	485	343	13 075

Sumber/*Source*: RSUD Panglima Sebaya/*Panglima Sebaya Hospital*

Tabel 4.2.18 **Banyaknya Kamar dan Tempat Tidur Rawat Inap di Rumah Sakit Umum Panglima Sebaya, 2019**
Table **Number of Rooms and Beds in Panglima Sebaya Hospital, 2019**

Kelas Class	Kamar Rooms	Tempat Tidur Beds
(1)	(2)	(3)
Kelas VIP/ <i>VIP Class</i>	9	9
Kelas I/ <i>Class I</i>	13	23
Kelas II/ <i>Class II</i>	6	36
Kelas III/ <i>Class II</i>	7	103
ICU	1	6
Perinatologi/ <i>Perinatology</i>	1	15
Infeksius/ <i>Infection</i>	1	6
Jumlah/Total	38	198

Sumber/Source: RSUD Panglima Sebaya/*Panglima Sebaya Hospital*

4.3 KRIMINAL CRIME

Tabel 4.3.1 Banyaknya Pelanggaran dan Kecelakaan Lalu Lintas di Kabupaten Paser, 2019
Number of Traffic Violation and Accident in Paser Regency, 2019

Bulan Month	Pelanggaran Traffic Violation		Kecelakaan Traffic Accident	
	Kejadian Occurrence	Diselesaikan Solved	Kejadian Occurrence	Diselesaikan Solved
(1)	(2)	(3)	(4)	(5)
Januari/January	708	708	3	3
Februari/February	577	577	5	5
Maret/March	388	388	5	5
April/April	420	420	6	7
Mei/May	115	115	2	3
Juni/June	35	35	7	7
Juli/July	544	544	6	7
Agustus/August	456	456	6	9
September/September	1 151	1 151	4	8
Oktober/October	720	720	2	5
November/November	390	390	3	6
Desember/December	0	0	4	6
Jumlah/Total	5 504	5 504	53	71

Sumber/Source: Polres Paser/Resort Police Office of Paser Regency

Tabel 4.3.2 Banyaknya Kejahatan Kriminal Umum yang Terjadi Per Bulan di Kabupaten Paser, 2019
Table *Number of General Crime by Month in Paser Regency, 2019*

Bulan Month	Kejadian Occurrence	Diselesaikan Solved
(1)	(2)	(3)
Januari/January	20	20
Februari/February	19	19
Maret/March	6	6
April/April	9	9
Mei/May	5	5
Juni/June	8	8
Juli/July	11	11
Agustus/August	15	14
September/September	14	11
Oktober/October	14	12
Nopember/November	11	11
Desember/December	21	16
Jumlah/Total	153	142

Sumber/Source: Polres Paser/Resort Police Office of Paser Regency

Tabel
Table 4.3.3

Banyaknya Kejahatan Kriminal Umum dan Kriminal Khusus Yang Terjadi Menurut Jenisnya di Kabupaten Paser, 2019
Number of General Crime and Special Crime by Kind of Cases in Paser Regency, 2019

Jenis Kasus <i>Kind of Cases</i>	Kejadian <i>Occurrence</i>	Diselesaikan <i>Solved</i>
(1)	(2)	(3)
Kriminal Umum/General Crime	153	142
1 Curat	21	21
2 Curas	4	4
3 Curbis	10	10
4 Curanmor	33	25
5 Penggelapan	9	9
6 Penganiayaan	11	11
7 Kebakaran	13	13
8 Pengeroyokan	7	7
9 Penipuan	3	2
10 Sajam	10	10
11 Pembunuhan	1	1
12 Cabul	4	3
13 Percobaan Pencurian	1	1
14 Perjudian	4	4
15 Pencabulan thd Anak dibawah umur	4	4
16 Persetubuhan thd Anak dibawah umur	10	10
17 Pemerksaan	1	1
18 Penemuan Mayat	1	-
19 Pembakaran Lahan	2	2
20 Pengancaman dgn Menggunakan Sajam	1	1
21 Laka Tenggelam	1	1

Lanjutan Tabel/Continued Table 4.3.3

Jenis Kasus <i>Kind of Cases</i>	Kejadian <i>Occurrence</i>	Diselesaikan <i>Solved</i>
(1)	(2)	(3)
22 Senpi	1	1
23 KDRT	1	1
Kriminal Khusus/Special Crime	10	8
1 HAKI	-	-
2 Hak Paten	-	-
3 Korupsi	1	-
4 Illegal Logging	6	6
5 Illegal Fishing	-	-
6 Migas	2	2
7 Illegal Mining	1	-
8 Lingkungan Hidup	-	-
9 Perkebunan	-	-
10 Penyelundupan	-	-
11 Kesehatan	-	-
12 Ketenaga Listikan	-	-
13 Cagar Alam	-	-
14 Peternakan dan Cagar Budaya	-	-
15 UU Pertambangan	-	-
16 Cyber Crime	-	-
17 ITE	-	-
Jumlah/Total	163	150

Sumber/Source: Polres Paser/Resort Police Office of Paser Regency

Tabel 4.3.4 Jumlah Kejahatan Kriminal Umum dan Kriminal Khusus Menurut Kantor Kepolisian di Kabupaten Paser, 2019
Table *Number of Traffic Violation and Accident in Paser Regency, 2019*

Kantor Kepolisian Police Office	Kriminal Umum General Crime	Kriminal Khusus Special Crime	Jumlah Total
(1)	(2)	(3)	(4)
Kepolisian Resort/Resort Police	69	6	75
Kepolisian Sektor/Sector Police	84	4	88
Batu Sopang	22	-	22
Muara Samu	-	-	-
Batu Engau	12	-	12
Tanjung Harapan	4	-	4
Pasir Belengkong	8	-	8
Tanah Grogot	6	1	7
Kuaro	10	-	10
Long Ikis	13	3	16
Muara Komam	2	-	2
Long Kali	7	-	7
Paser	153	10	163

Sumber/Source: Polres Paser/Resort Police Office of Paser Regency

Tabel 4.3.5 Banyaknya Perkara dan Terdakwa Tindak Pidana yang Diterima dan Diselesaikan Dirinci Per Bulan di Kabupaten Paser, 2019
Number of Cases and Defendants, Accepted and Convicted by Month, in Paser Regency, 2019

Bulan Month	Sisa Bulan Lalu Remainder from Last Month		Diterima Accepted	
	Perkara Cases	Terdakwa Defendants	Perkara Cases	Terdakwa Defendants
(1)	(2)	(3)	(4)	(5)
Januari/January	46	46	15	15
Februari/February	39	39	24	24
Maret/March	39	39	15	15
April/April	28	28	37	37
Mei/May	41	41	25	25
Juni/June	50	50	1	1
Juli/July	43	43	15	15
Agustus/August	31	31	17	17
September/September	23	23	9	9
Oktober/October	23	23	24	24
November/November	32	32	26	26
Desember/December	39	39	13	13
Jumlah/Total	434	434	221	221

Lanjutan Tabel/*Continued Table 4.3.5*

Bulan Month	Diselesaikan Convicted		Sisa Remainder	
	Perkara Cases	Terdakwa Defendants	Perkara Cases	Terdakwa Defendants
(1)	(6)	(7)	(8)	(9)
Januari/January	22	22	39	39
Februari/February	24	24	39	39
Maret/March	26	26	28	28
April/April	24	24	41	41
Mei/May	16	16	50	50
Juni/June	8	8	43	43
Juli/July	27	27	31	31
Agustus/August	25	25	23	23
September/September	9	9	23	23
Oktober/October	15	15	32	32
November/November	19	19	39	39
Desember/December	22	22	30	30
Jumlah/Total	237	237	418	418

Sumber/*Source*: Pengadilan Negeri/Ekonomi Tanah Grogot/*State/Economic Court of Tanah Grogot*

Tabel 4.3.6 Jumlah Terdakwa yang Diselesaikan Menurut Kelompok Umur dan Bulan di Kabupaten Paser, 2019
Number of Defendant Based on Conviction of Civil Court by Age Group and Month in Paser Regency, 2019

Bulan Month	< 16 Tahun Less Than 16 Years	16 - 20 Tahun 16 - 20 Years	> 21 Tahun 21 Years and Over	Jumlah Total
(1)	(2)	(3)	(4)	(5)
Januari/January	-	1	14	15
Februari/February	-	2	22	24
Maret/March	-	1	14	15
April/April	-	4	40	44
Mei/May	-	3	22	25
Juni/June	-	-	1	1
Juli/July	-	4	11	15
Agustus/August	-	2	20	22
September/September	-	-	9	9
Oktober/October	-	1	26	27
November/November	-	1	28	29
Desember/December	-	2	12	14
Jumlah/Total	0	21	219	240

Sumber/Source: Pengadilan Negeri/Ekonomi Tanah Grogot/State/Economic Court of Tanah Grogot

Tabel
Table 4.3.7**Banyaknya Rol/Pelanggaran yang Diterima dan
Diselesaikan Dirinci Per Bulan di Kabupaten Paser, 2019**
**Number of Rule, Accepted and Convicted by Month in Paser
Regency, 2019**

Bulan Month	Diterima Accepted		Diselesaikan Convicted	
	Perkara Cases	Terdakwa Defendants	Perkara Cases	Terdakwa Defendants
(1)	(2)	(3)	(4)	(5)
Januari/January	758	758	758	758
Februari/February	674	674	674	674
Maret/March	257	257	257	257
April/April	425	425	425	425
Mei/May	125	125	125	125
Juni/June	39	39	39	39
Juli/July	275	275	275	275
Agustus/August	462	462	462	462
September/September	825	825	825	825
Oktober/October	862	862	862	862
November/November	337	337	337	337
Desember/December	114	114	114	114
Jumlah/Total	5 153	5 153	5 153	5 153

Sumber/Source: Pengadilan Negeri/Ekonomi Tanah Grogot/State/Economic Court of Tanah Grogot

Tabel 4.3.8 **Banyaknya Tambahan Narapidana Menurut Lamanya Ditahan Dirinci Perbulan Di Kabupaten Paser Tahun, 2019**
Number of Additional Prisoners Based on Court Vonis by Type of Sentence and Month in Paser Regency, 2019

Bulan Month	> 5 Tahun More Than 5 Years	1 - 5 Tahun 1 - 5 Years	< 1 Tahun < 1 Years	Jumlah Total
(1)	(2)	(3)	(4)	(5)
Januari/January	-	-	-	0
Februari/February	1	1	-	2
Maret/March	7	10	7	24
April/April	5	18	4	27
Mei/May	-	6	8	14
Juni/June	2	4	2	8
Juli/July	4	18	4	26
Agustus/August	12	10	5	27
September/September	2	5	2	9
Oktober/October	8	4	4	16
November/November	5	11	5	21
Desember/December	5	12	1	18
Jumlah/Total	51	99	42	192

Sumber/Source: Pengadilan Negeri/Ekonomi Tanah Grogot/State/Economic Court of Tanah Grogot

Tabel
Table 4.3.9

Banyaknya Tambahan Narapidana/Tahanan Menurut Kelompok Usia dan Jenis Kelamin Dirinci Perbulan Di Kabupaten Paser Tahun, 2019
Number of Additional Prisoners by Age Group and Sex by Month in Paser Regency, 2019

Bulan Month	Dewasa (≥ 21 Tahun) Adult (21 Years and Over)		Pemuda (18-20 Tahun) Youth (18-20 Years)		
	Laki-Laki Male	Perempuan Female	Laki-Laki Male	Perempuan Female	
(1)	(2)	(3)	(4)	(5)	
Januari/January	20	2	-	-	
Februari/February	18	3	2	-	
Maret/March	24	2	3	1	
April/April	25	4	4	-	
Mei/May	22	3	2	-	
Juni/June	27	4	-	-	
Juli/July	26	2	2	-	
Agustus/August	23	-	-	2	
September/September	27	3	3	-	
Oktober/October	27	2	-	-	
November/November	28	3	2	-	
Desember/December	27	-	2	-	
Jumlah Total	2019	294	28	20	3
	2018	345	20	23	2
	2017	245	16	15	2
	2016	202	11	18	-

Lanjutan Tabel/Continued Table 4.3.9

Bulan Month	Anak-anak (< 18 Tahun) Children (< 18 Years)		Jumlah Total		
	Laki-Laki Male	Perempuan Female	Laki-Laki Male	Perempuan Female	
(1)	(6)	(7)	(8)	(9)	
Januari/January	1	-	21	2	
Februari/February	1	-	21	3	
Maret/March	1	-	28	3	
April/April	-	-	29	4	
Mei/May	1	-	25	3	
Juni/June	1	-	28	4	
Juli/July	-	-	28	2	
Agustus/August	1	-	24	2	
September/September	-	-	30	3	
Oktober/October	-	-	27	2	
November/November	-	-	30	3	
Desember/December	-	-	29	-	
Jumlah Total	2019	6	-	320	31
	2018	5	-	373	22
	2017	8	-	269	18
	2016	8	-	230	11

Sumber/Source: Rumah Tahanan Negara Tanah Grogot/State Prison of Tanah Grogot

Tabel 4.3.10 Banyaknya Tambahannya Narapidana/Tahanan Menurut Jenis Tindak Pidana Dirinci Per Bulan di Kabupaten Paser, 2019
Number of Additional Prisoners by Type of Crime per Month, in Paser Regency, 2019

Bulan Month	Tindak Pidana Type of Crime		Jumlah Jumlah	
	Kejahatan Crime	Pelanggaran Offence		
(1)	(2)	(3)	(4)	
Januari/January	23	3	26	
Februari/February	27	4	31	
Maret/March	23	2	25	
April/April	34	3	37	
Mei/May	37	2	39	
Juni/June	34	-	34	
Juli/July	25	3	28	
Agustus/August	31	3	34	
September/September	29	2	31	
Oktober/October	25	3	28	
November/November	15	2	17	
Desember/December	18	3	21	
Jumlah Total	2019	321	30	351
	2018	362	33	395
	2017	262	25	287
	2016	211	30	241

Sumber/Source: Rumah Tahanan Negara Tanah Grogot/State Prison of Tanah Grogot

4.4 AGAMA DAN SOSIAL LAINNYA RELIGION AND OTHER SOCIAL AFFAIRS

Tabel 4.4.1 **Jumlah Penduduk Menurut Kecamatan dan Agama yang Dianut di Kabupaten Paser, 2019**
Population by Sub District and Religion in Paser Regency, 2019

Kecamatan Subdistrict	Islam	Protestan Protestant	Katolik Catholic	Hindu	Budha Buddha	Lainnya Others
(1)	(2)	(3)	(4)	(5)	(6)	(7)
Batu Sopang	20 246	2 093	521	34	10	-
Muara Samu	5 055	238	641	227	350	-
Batu Engau	15 113	765	884	18	52	-
Tanjung Harapan	8 335	18	2	1	-	-
Pasir Belengkong	27 308	368	762	7	2	-
Tanah Grogot	72 512	1 636	448	50	37	-
Kuaro	26 527	1 672	664	1	-	-
Long Ikis	35 570	1 608	3 237	2	-	1
Muara Komam	12 545	191	27	62	4	-
Long Kali	24 601	190	715	-	4	-
Paser	247 812	8 779	7 901	402	459	1

Sumber/Source: Dinas Kependudukan dan Pencatatan Sipil Kabupaten Paser/Population and Civil Registration Agency of Paser Regency

Tabel 4.4.2 Jumlah Tempat Peribadatan Menurut Kecamatan di Kabupaten Paser, 2019
Number of Worship Facilities by Subdistrict in Paser Regency, 2019

Kecamatan Subdistrict	Masjid Mosque	Mushola Pray Room	Gereja Protestan Protestant Church	Gereja Katholik Catholic Church	Pura Temple	Vihara
(1)	(2)	(3)	(4)	(5)	(6)	(7)
Batu Sopang	18	50	9	3	-	-
Muara Samu	9	18	-	2	1	-
Batu Engau	24	56	-	4	-	-
Tanjung Harapan	9	19	-	-	-	-
Pasir Belengkong	70	90	-	2	-	-
Tanah Grogot	49	124	5	1	-	-
Kuaro	31	102	-	3	-	-
Long Ikis	50	154	-	8	-	-
Muara Komam	17	43	-	1	-	-
Long Kali	53	117	-	1	-	-
Paser	330	773	14	25	1	0

Sumber/Source: Kanwil Kementerian Agama Kabupaten Paser/Religious Affair Ministry of Paser Regency

Tabel 4.4.3 Jumlah Desa/Kelurahan yang Mengalami Bencana Alam¹ Menurut Kecamatan di Kabupaten Paser, 2011, 2014, dan 2018
Table *Number of Villages that Had Natural Disaster¹ in Paser Regency, 2011, 2014, and 2018*

Kecamatan Subdistrict	Banjir/Flood		
	2011	2014	2018
(1)	(2)	(3)	(4)
Batu Sopang	6	2	2
Muara Samu	2	7	3
Batu Engau	-	-	-
Tanjung Harapan	2	-	-
Pasir Belengkong	7	7	8
Tanah Grogot	1	6	5
Kuaro	1	1	-
Long Ikis	8	6	3
Muara Komam	2	3	-
Long Kali	12	13	14
Paser	41	45	35

Lanjutan Tabel/*Continued Table 4.4.3*

Kecamatan <i>Subdistrict</i>	Gempa Bumi/ <i>Earthquake</i>		
	2011	2014	2018
(1)	(5)	(6)	(7)
Batu Sopang	-	-	-
Muara Samu	-	3	-
Batu Engau	-	-	-
Tanjung Harapan	-	-	-
Pasir Belengkong	-	-	-
Tanah Grogot	-	-	-
Kuaro	-	-	-
Long Ikis	17	1	-
Muara Komam	-	-	-
Long Kali	-	-	-
Paser	17	4	0

Lanjutan Tabel/Continued Table 4.4.3

Kecamatan Subdistrict	Tanah Longsor/Landslide		
	2011	2014	2018
(1)	(8)	(9)	(10)
Batu Sopang	1	-	1
Muara Samu	-	-	-
Batu Engau	-	-	-
Tanjung Harapan	-	-	-
Pasir Belengkong	-	-	-
Tanah Grogot	-	-	-
Kuaro	-	-	-
Long Ikis	4	2	-
Muara Komam	-	-	-
Long Kali	-	-	-
Paser	5	2	1

Catatan/Note: ¹ Terjadi dalam tiga tahun terakhir sampai dengan saat pencacahan/ Occured during the last three years by the time of enumeration

Sumber/Source: BPS, Pendataan Potensi Desa (Podes)/ BPS-Statistics Indonesia, Village Potential Data Collecting

Tabel 4.4.4 Banyaknya Nikah Menurut Kecamatan di Kabupaten Paser 2019
Table *Number of Marriages by Sub District in Paser Regency, 2019*

Kecamatan Subdistrict	Nikah Marriages
(1)	(2)
Batu Sopang	151
Muara Samu	45
Batu Engau	123
Tanjung Harapan	51
Pasir Belengkong	237
Tanah Grogot	662
Kuaro	210
Long Ikis	306
Muara Komam	108
Long Kali	232
Paser	2 125

Sumber/Source: Kanwil Kementerian Agama Kabupaten Paser/Religius Affair Ministry of Paser Regency

Tabel 4.4.5 **Banyaknya Akta Cerai yang Dikeluarkan Pengadilan Agama Tanah Grogot Menurut Kecamatan dan Jenis Cerai 2019**
Number of Divorce Certificate Issued by Religious Court of Tanah Grogot by Sub District and Type of Divorce, 2019

Kecamatan Subdistrict	Jenis Cerai/Type of Divorce				Jumlah Total	
	Cerai Talak Divorce by Husband		Cerai Gugat Divorce by Wife		Pemohon/ Penggugat Applicant/ Plaintiff	Termohon/ Tergugat Respondent/ Criticized
	Pemohon Applicant	Termohon Respondent	Penggugat Plaintiff	Tergugat Criticized		
(1)	(2)	(3)	(4)	(5)	(6)	(7)
Batu Sopang	15	10	25	5	40	15
Muara Samu	4	-	10	3	14	3
Batu Engau	18	7	15	10	33	17
Tanjung Harapan	-	-	4	4	4	4
Pasir Belengkong	6	8	21	13	27	21
Tanah Grogot	53	48	75	58	128	106
Kuaro	13	15	23	12	36	27
Long Ikis	24	10	31	28	55	38
Muara Komam	5	3	5	5	10	8
Long Kali	4	3	9	7	13	10
Paser	142	104	218	145	360	249

Sumber/Source: Kantor Pengadilan Agama Tanah Grogot/ Regional Office of Religious Affairs Court of Tanah Grogot

Tabel
Table 4.4.6**Banyaknya Perceraian yang Diputus Pengadilan Agama Tanah Grogot Menurut Faktor Penyebab, 2019**
Number of Divorce by Religious Court of Tanah Grogot by Factor's, 2019

Bulan Month	Zina	Mabuk	Madat	Judi	Meninggalkan Salah Satu Pihak
(1)	(2)	(3)	(4)	(5)	(6)
Januari/January	-	-	-	-	18
Februari/February	-	-	-	-	12
Maret/March	-	-	-	-	14
April/April	-	-	-	-	19
Mei/May	-	-	1	-	11
Juni/June	-	-	1	-	14
Juli/July	-	-	-	-	23
Agustus/August	-	-	-	-	13
September/September	-	1	1	-	16
Oktober/October	-	-	-	-	12
November/November	-	-	-	-	22
Desember/December	-	-	1	-	8
Jumlah/Total	0	1	4	0	182

Lanjutan Tabel/*Continued Table 4.4.6*

Bulan Month	Dihukum Penjara	Poligami	KDRT	Cacat Badan	Perselisihan dan Pertengkaran Terus Menerus
(1)	(7)	(8)	(9)	(10)	(11)
Januari/ <i>January</i>	-	-	7	-	13
Februari/ <i>February</i>	3	-	9	-	23
Maret/ <i>March</i>	-	2	13	-	16
April/ <i>April</i>	4	2	15	-	20
Mei/ <i>May</i>	-	1	3	-	25
Juni/ <i>June</i>	1	-	-	-	27
Juli/ <i>July</i>	-	-	-	-	15
Agustus/ <i>August</i>	-	3	1	-	21
September/ <i>September</i>	-	-	-	-	38
Oktober/ <i>October</i>	-	-	1	-	29
November/ <i>November</i>	1	-	-	-	21
Desember/ <i>December</i>	-	-	-	-	14
Jumlah/<i>Total</i>	9	8	49	0	262

Lanjutan Tabel/*Continued Table 4.4.6*

Bulan Month	Kawin Paksa	Murtad	Ekonomi	Jumlah Total
(1)	(12)	(13)	(14)	(15)
Januari/ <i>January</i>	-	-	11	49
Februari/ <i>February</i>	-	-	14	61
Maret/ <i>March</i>	-	-	8	53
April/ <i>April</i>	-	-	17	77
Mei/ <i>May</i>	-	-	8	49
Juni/ <i>June</i>	-	1	12	56
Juli/ <i>July</i>	-	-	2	40
Agustus/ <i>August</i>	-	-	-	38
September/ <i>September</i>	-	-	2	58
Oktober/ <i>October</i>	-	-	1	43
November/ <i>November</i>	-	-	2	46
Desember/ <i>December</i>	-	-	2	25
Jumlah/Total	0	1	79	595

Sumber/*Source*: Kantor Pengadilan Agama Tanah Grogot/ *Regional Office of Religious Affairs Court of Tanah Grogot*

Tabel 4.4.7 Banyaknya Perkara yang Diterima Menurut Jenis dan Bulan di Kabupaten Paser, 2019
Number of Cases Which Accepted by Religious Court by Type and Month in Paser Regency, 2019

Bulan Month	Jenis Perkara/Type of Cases				
	Izin Poligami	Pencegahan Perkawinan	Penolakan Perkara Oleh PPN	Pembatalan Perkawinan	Kelalaian dan Kewajiban Suami/Istri
(1)	(2)	(3)	(4)	(5)	(6)
Januari/January	-	-	-	-	-
Februari/February	-	-	-	-	-
Maret/March	-	-	-	-	-
April/April	1	-	-	-	-
Mei/May	-	-	-	-	-
Juni/June	-	-	-	-	-
Juli/July	-	-	-	-	-
Agustus/August	-	-	-	1	-
September/September	-	-	-	-	-
Oktober/October	-	-	-	-	-
November/November	-	-	-	-	1
Desember/December	1	-	-	-	-
Jumlah/Total	2	0	0	1	1

Lanjutan Tabel/*Continued Table 4.4.7*

Bulan Month	Jenis Perkara/ <i>Type of Cases</i>				
	Cerai Talak	Cerai Gugat	Harta Bersama	Penguasaan Anak	Nafkah Anak oleh Ibu
(1)	(7)	(8)	(9)	(10)	(11)
Januari/ <i>January</i>	21	79	1	1	-
Februari/ <i>February</i>	13	39	-	1	-
Maret/ <i>March</i>	16	45	-	-	-
April/ <i>April</i>	14	31	-	-	-
Mei/ <i>May</i>	10	18	-	-	-
Juni/ <i>June</i>	9	28	-	1	-
Juli/ <i>July</i>	24	45	-	3	-
Agustus/ <i>August</i>	9	35	-	-	-
September/ <i>September</i>	17	34	-	-	-
Oktober/ <i>October</i>	16	31	-	-	-
November/ <i>November</i>	17	31	1	-	-
Desember/ <i>December</i>	2	11	-	-	-
Jumlah/Total	168	427	2	6	0

Lanjutan Tabel/Continued Table 4.4.7

Bulan Month	Jenis Perkara/Type of Cases				
	Hak-Hak Bekas Istri	Pengesahan Anak	Pencabutan Kekuasaan Orang Tua	Perwalian	Pencabutan Kekuasaan Wali
(1)	(12)	(13)	(14)	(15)	(16)
Januari/January	-	-	-	2	-
Februari/February	-	-	-	1	-
Maret/March	-	-	-	-	-
April/April	-	-	-	1	-
Mei/May	-	-	-	-	-
Juni/June	-	-	-	-	-
Juli/July	-	-	-	2	-
Agustus/August	-	-	-	-	-
September/September	-	-	-	1	-
Oktober/October	-	-	-	-	-
November/November	-	-	-	1	-
Desember/December	-	-	-	-	-
Jumlah/Total	0	0	0	8	0

Lanjutan Tabel/*Continued Table 4.4.7*

Bulan Month	Jenis Perkara/ <i>Type of Cases</i>				
	Penunjukan Orang Lain sebagai Wali	Ganti Rugi terhadap Wali	Asal-Usul Anak	Pen Kawin Campuran	Itsbat Nikah
(1)	(17)	(18)	(19)	(20)	(21)
Januari/ <i>January</i>	-	-	1	-	13
Februari/ <i>February</i>	-	-	-	-	8
Maret/ <i>March</i>	-	-	2	-	15
April/ <i>April</i>	-	-	1	-	7
Mei/ <i>May</i>	-	-	-	-	3
Juni/ <i>June</i>	-	-	3	-	7
Juli/ <i>July</i>	-	-	2	-	10
Agustus/ <i>August</i>	-	-	1	-	17
September/ <i>September</i>	-	-	2	-	16
Oktober/ <i>October</i>	-	-	2	-	97
November/ <i>November</i>	-	-	-	-	3
Desember/ <i>December</i>	-	-	-	-	3
Jumlah/Total	0	0	14	0	199

Lanjutan Tabel/Continued Table 4.4.7

Bulan Month	Jenis Perkara/Type of Cases				
	Izin Kawin	Dispensasi Kawin	Wali Afdhol	Pengangkaan Anak	Ekonomi Syariah
(1)	(22)	(23)	(24)	(25)	(26)
Januari/January	-	3	1	-	-
Februari/February	-	2	-	-	-
Maret/March	-	6	-	-	-
April/April	-	10	-	-	-
Mei/May	-	4	-	-	-
Juni/June	-	4	-	-	-
Juli/July	-	7	-	-	-
Agustus/August	-	10	-	-	-
September/September	-	3	1	-	-
Oktober/October	-	13	-	-	-
November/November	-	20	-	-	-
Desember/December	-	12	1	-	-
Jumlah/Total	0	94	3	0	0

Lanjutan Tabel/*Continued Table 4.4.7*

Bulan Month	Jenis Perkara/ <i>Type of Cases</i>			
	Kewarisan	Wasrat	Hibah	Wakaf
(1)	(27)	(28)	(29)	(30)
Januari/ <i>January</i>	-	-	-	-
Februari/ <i>February</i>	-	-	-	-
Maret/ <i>March</i>	-	-	-	-
April/ <i>April</i>	-	-	-	-
Mei/ <i>May</i>	1	-	-	-
Juni/ <i>June</i>	-	-	-	-
Juli/ <i>July</i>	-	-	-	-
Agustus/ <i>August</i>	-	-	-	-
September/ <i>September</i>	-	-	-	-
Oktober/ <i>October</i>	-	-	-	-
November/ <i>November</i>	-	-	-	-
Desember/ <i>December</i>	-	-	-	-
Jumlah/<i>Total</i>	1	0	0	0

Lanjutan Tabel/Continued Table 4.4.7

Bulan Month	Jenis Perkara/Type of Cases			Jumlah Total
	Zakat/Infaq/ Shodaqoh	P3HP/ Penetapan Ahli Waris	Lain-Lain	
(1)	(31)	(32)	(33)	(34)
Januari/January	-	1	1	124
Februari/February	-	1	5	70
Maret/March	-	1	3	88
April/April	-	-	1	66
Mei/May	-	1	-	37
Juni/June	-	-	-	52
Juli/July	-	1	-	94
Agustus/August	-	-	-	73
September/September	-	-	1	75
Oktober/October	-	-	1	160
November/November	-	-	-	74
Desember/December	-	-	-	30
Jumlah/Total	0	5	12	943

Sumber/Source: Kantor Pengadilan Agama Tanah Grogot/ Regional Office of Religious Affairs Court of Tanah Grogot

Tabel
Table 4.4.8**Banyaknya Perkara yang Diputuskan Menurut Jenis Perkara dan Bulan di Kabupaten Paser, 2019**
Number of Cases Which Convicted by Religious Court by Type of Cases and Month in Paser Regency, 2019

Bulan Month	Sisa Bulan Lalu	Perkara yang Diterima	Jumlah	Dicabut
(1)	(2)	(3)	(4)	(5)
Januari/January	90	124	214	5
Februari/February	154	70	224	6
Maret/March	133	88	221	6
April/April	143	66	209	5
Mei/May	140	37	177	7
Juni/June	81	52	133	2
Juli/July	84	94	178	3
Agustus/August	120	73	193	6
September/September	105	75	180	7
Oktober/October	111	160	271	3
November/November	146	74	220	3
Desember/December	97	30	127	3
Jumlah/Total		943	2 347	56

Lanjutan Tabel/Continued Table 4.4.8

Bulan Month	Jenis Perkara/Type of Cases				
	Izin Poligami	Pencegahan Perkawinan	Penolakan Perk. Oleh PPN	Pembatalan Perkawinan	Kelalaian dan Kewajiban Suami/Istri
(1)	(6)	(7)	(8)	(9)	(10)
Januari/January	-	-	-	-	-
Februari/February	-	-	-	-	-
Maret/March	-	-	-	-	-
April/April	-	-	-	-	-
Mei/May	1	-	-	-	-
Juni/June	-	-	-	-	-
Juli/July	-	-	-	-	-
Agustus/August	-	-	-	-	-
September/September	-	-	-	-	-
Oktober/October	-	-	-	-	-
November/November	-	-	-	-	-
Desember/December	-	-	-	-	-
Jumlah/Total	1	0	0	0	0

Lanjutan Tabel/*Continued Table 4.4.8*

Bulan Month	Jenis Perkara/ <i>Type of Cases</i>				
	Cerai Talak	Cerai Gugat	Harta Bersama	Penguasaan Anak	Nafkah Anak oleh Ibu
(1)	(11)	(12)	(13)	(14)	(15)
Januari/ <i>January</i>	15	31	-	-	-
Februari/ <i>February</i>	15	47	-	-	-
Maret/ <i>March</i>	14	36	-	-	-
April/ <i>April</i>	9	29	-	-	-
Mei/ <i>May</i>	11	56	-	-	-
Juni/ <i>June</i>	13	25	1	-	-
Juli/ <i>July</i>	7	28	-	-	-
Agustus/ <i>August</i>	23	37	-	1	-
September/ <i>September</i>	11	23	-	-	-
Oktober/ <i>October</i>	20	35	-	-	-
November/ <i>November</i>	7	29	-	-	-
Desember/ <i>December</i>	11	37	-	-	-
Jumlah/Total	156	413	1	1	0

Lanjutan Tabel/*Continued Table 4.4.8*

Bulan Month	Jenis Perkara/ <i>Type of Cases</i>				
	Hak-Hak Bekas Istri	Pengesahan Anak	Pencabutan Kekuasaan Orang Tua	Perwalian	Pencabutan Kekuasaan Wali
(1)	(16)	(17)	(18)	(19)	(20)
Januari/ <i>January</i>	-	-	-	-	-
Februari/ <i>February</i>	-	-	-	3	-
Maret/ <i>March</i>	-	-	-	-	-
April/ <i>April</i>	-	-	-	-	-
Mei/ <i>May</i>	-	-	-	-	-
Juni/ <i>June</i>	-	-	-	-	-
Juli/ <i>July</i>	-	-	-	-	-
Agustus/ <i>August</i>	-	-	-	2	-
September/ <i>September</i>	-	-	-	-	-
Oktober/ <i>October</i>	-	-	-	1	-
November/ <i>November</i>	-	-	-	1	-
Desember/ <i>December</i>	-	-	-	-	-
Jumlah/<i>Total</i>	0	0	0	7	0

Lanjutan Tabel/*Continued Table 4.4.8*

Bulan Month	Jenis Perkara/ <i>Type of Cases</i>				
	Penunj. Orang Lain Sbg Wali	Ganti Rugi Thd Wali	Asal-Usul Anak	Pen Kawin Campuran	Itsbat Nikah
(1)	(21)	(22)	(23)	(24)	(25)
Januari/ <i>January</i>	-	-	-	-	-
Februari/ <i>February</i>	-	-	1	-	7
Maret/ <i>March</i>	-	-	1	-	8
April/ <i>April</i>	-	-	2	-	7
Mei/ <i>May</i>	-	-	-	-	9
Juni/ <i>June</i>	-	-	-	-	1
Juli/ <i>July</i>	-	-	4	-	6
Agustus/ <i>August</i>	-	-	1	-	4
September/ <i>September</i>	-	-	3	-	15
Oktober/ <i>October</i>	-	-	1	-	32
November/ <i>November</i>	-	-	1	-	43
Desember/ <i>December</i>	-	-	-	-	1
Jumlah/Total	0	0	14	0	133

Lanjutan Tabel/Continued Table 4.4.8

Bulan Month	Jenis Perkara/Type of Cases				
	Izin Kawin	Dispensasi Kawin	Wali Afdhol	Pengangkaan Anak	Ekonomi Syariah
(1)	(26)	(27)	(28)	(29)	(30)
Januari/January	-	1	-	-	-
Februari/February	-	3	1	-	-
Maret/March	-	3	-	-	-
April/April	-	9	-	-	-
Mei/May	-	8	-	-	-
Juni/June	-	5	-	-	-
Juli/July	-	4	-	-	-
Agustus/August	-	10	-	-	-
September/September	-	5	-	-	-
Oktober/October	-	8	1	-	-
November/November	-	23	-	-	-
Desember/December	-	14	-	-	-
Jumlah/Total	0	93	2	0	0

Lanjutan Tabel/*Continued Table 4.4.8*

Bulan Month	Jenis Perkara/ <i>Type of Cases</i>				
	Kewarisan	Wasrat	Hibah	Wakaf	Zakat/Infaq/ Shodaqoh
(1)	(31)	(32)	(33)	(34)	(35)
Januari/ <i>January</i>	-	-	-	-	-
Februari/ <i>February</i>	-	-	-	-	-
Maret/ <i>March</i>	-	-	-	-	-
April/ <i>April</i>	-	-	-	-	-
Mei/ <i>May</i>	-	-	-	-	-
Juni/ <i>June</i>	-	-	-	-	-
Juli/ <i>July</i>	-	-	-	-	-
Agustus/ <i>August</i>	-	-	-	-	-
September/ <i>September</i>	-	-	-	-	-
Oktober/ <i>October</i>	-	-	-	-	-
November/ <i>November</i>	-	-	-	-	-
Desember/ <i>December</i>	-	-	-	-	-
Jumlah/<i>Total</i>	0	0	0	0	0

Lanjutan Tabel/Continued Table 4.4.8

Bulan Month	Jenis Perkara/Type of Cases				
	P3HP/ Penetapan Ahli Waris	Lain-Lain	Ditolak	Tidak Dierima	Gugur
(1)	(36)	(37)	(38)	(39)	(40)
Januari/January	-	1	4	-	3
Februari/February	-	3	3	1	1
Maret/March	-	2	6	-	2
April/April	-	1	7	1	-
Mei/May	1	1	1	-	-
Juni/June	-	-	1	-	1
Juli/July	1	-	5	-	-
Agustus/August	-	-	4	-	-
September/September	-	-	4	1	-
Oktober/October	-	1	22	1	-
November/November	-	1	14	1	-
Desember/December	-	-	3	-	1
Jumlah/Total	2	10	74	5	8

Lanjutan Tabel/*Continued Table 4.4.8*

Bulan <i>Month</i>	Jenis Perkara/ <i>Type of Cases</i>		Sisa Bulan Akhir	Perkara yang Sudah diminutasi
	Dicoret dari Register	Jumlah		
(1)	(41)	(42)	(43)	(44)
Januari/ <i>January</i>	-	60	154	60
Februari/ <i>February</i>	-	91	133	91
Maret/ <i>March</i>	-	78	143	78
April/ <i>April</i>	-	70	139	70
Mei/ <i>May</i>	-	95	82	95
Juni/ <i>June</i>	-	49	84	49
Juli/ <i>July</i>	-	58	120	58
Agustus/ <i>August</i>	-	88	105	88
September/ <i>September</i>	-	69	111	69
Oktober/ <i>October</i>	-	125	146	125
November/ <i>November</i>	-	123	97	123
Desember/ <i>December</i>	-	70	57	70
Jumlah/<i>Total</i>	0	976		976

Sumber/*Source*: Kantor Pengadilan Agama Tanah Grogot/ *Regional Office of Religious Affairs Court of Tanah Grogot*

4.5 KEMISKINAN POVERTY

Tabel 4.5.1 **Garis Kemiskinan, Jumlah, dan Persentase Penduduk Miskin di Kabupaten Paser, 2012–2019**
Poverty Line, Number, and Percentage of Poor People in Paser Regency, 2012–2019

Tahun Year	Garis Kemiskinan (rupiah/kapita/bulan) Poverty Line (rupiah/capita/month)	Jumlah Penduduk Miskin (ribu) Number of Poor People (thousand)	Persentase Penduduk Miskin Percentage of Poor People
(1)	(2)	(3)	(4)
2012	304 985	19,00	7,64
2013	329 478	20,14	7,94
2014	348 444	20,34	7,87
2015	363 060	22,82	8,76
2016	395 803	23,17	8,68
2017	433 823	25,30	9,28
2018	455 635	25,14	9,03
2019	477 440	25,45	8,95

Sumber/Source: BPS Kabupaten Paser, Survei Sosial Ekonomi Nasional (Susenas)/BPS-Statistics of Paser Regency, National Socio Economic Survey

Tabel 4.5.2 Indeks Kedalaman Kemiskinan dan Indeks Keparahan Kemiskinan di Kabupaten Paser, 2012–2019
Poverty Gap Index and Poverty Severity Index in Paser Regency, 2012–2019

Tahun Year	Indeks Kedalaman Kemiskinan Poverty Gap Index	Indeks Keparahan Kemiskinan Poverty Severity Index
(1)	(2)	(3)
2012	1,34	0,33
2013	1,21	0,32
2014	0,76	0,14
2015	1,07	0,29
2016	1,48	0,43
2017	1,32	0,27
2018	1,22	0,31
2019	1,57	0,40

Sumber/Source: BPS Kabupaten Paser, Survei Sosial Ekonomi Nasional (Susenas)/BPS-Statistics of Paser Regency, National Socio Economic Survey

PERTANIAN, PETERNAKAN, DAN PERIKANAN

AGRICULTURE, LIVESTOCK AND FISHERY

BAB
CHAPTER




05

TELUR AYAM PETELUR
LAYER POUL EGGS

15,57 JUTA
MILLIONS

TELUR AYAM KAMPUNG
LOCAL CHICKEN EGGS

7,12 JUTA
MILLIONS



TELUR ITIK
DUCK EGGS

693 RIBU
THOUSANDS

PRODUKSI TELUR
HEWAN UNGGAS DI
KABUPATEN PASER, 2019
PRODUCTION OF POULTRY
EGGS IN PASER REGENCY, 2019

SUMBER / SOURCE : DINAS PERKEBUNAN DAN PETERNAKAN KABUPATEN PASER
/ ESTATE CORPS AND LIVESTOCK DEPARTEMENT OF PASER REGENCY

PENJELASAN TEKNIS

1. **Lahan sawah** adalah lahan pertanian yang berpetak-petak dan dibatasi oleh pematang (galangan), saluran untuk menahan/ menyalurkan air, yang biasanya ditanami padi sawah tanpa memandang dari mana diperoleh atau status lahan tersebut. Lahan yang dimaksud termasuk lahan yang terdaftar di Pajak Bumi Bangunan, luran Pembangunan Daerah, lahan bengkok, lahan serobotan, lahan rawa yang ditanami padi dan lahan bekas tanaman tahunan yang telah dijadikan sawah, baik yang ditanami padi, palawija atau tanaman semusim lainnya.
2. **Tegal/Kebun** adalah lahan pertanian bukan sawah (lahan kering) yang ditanami tanaman semusim atau tahunan dan terpisah dengan halaman sekitar rumah serta penggunaannya tidak berpindah pindah.
3. **Ladang/Huma** adalah lahan pertanian bukan sawah (lahan kering) yang biasanya ditanami tanaman semusim dan penggunaannya hanya semusim atau dua musim, kemudian akan ditinggalkan bila sudah tidak subur lagi (berpindah - pindah). Kemungkinan lahan ini beberapa tahun kemudian akan

TECHNICAL NOTES

1. **Wetland** is agricultural land that separated by small dykes to resist water, where the main crop is usually wetland paddy without considering where it is got from or the status of the land. It includes the land that is registered at land income tax office, regional development contribution, 'bengkok' land, illegal ownership, swamps for rice cultivation, and annual crop land mark that has been used as rice field, which are both planted with paddy, secondary crops or the other seasonal crops.
2. **Dry field/Garden** is an dryland (unirrigated land) which is planted with seasonal or annual crops and separately from the yard around the house without shifting.
3. **Unirrigated agricultural field/ Shifting cultivation land** is dryland (unirrigated land) that usually is cultivated for seasonal crops and utilized only for one or two seasons, then it will be left when it is not fertile (shifting). Maybe, this land will be used

dikerjakan kembali jika sudah subur.

again in a few years if it has been fertile.

4. Lahan yang sementara tidak diusahakan adalah lahan yang biasanya diusahakan tetapi untuk sementara (lebih dari 1 (satu) tahun tetapi kurang dari atau sama dengan 2 (dua) tahun) tidak diusahakan, termasuk lahan sawah yang tidak diusahakan selama lebih dari 2 (dua) tahun.

4. *Temporarily unused land* is land that is regularly used but temporarily (more than a year but less or equal than twoyears) is unused, it includes wetland that is not cultivated more than two years.

5. Data pokok tanaman pangan yang dikumpulkan adalah luas panen dan produktivitas (hasil per hektar). Produksi tanaman pangan merupakan hasil perkalian antara luas panen dengan produktivitas. Pengumpulan data luas panen dilakukan setiap bulan dengan pendekatan area kecamatan di seluruh wilayah Indonesia. Pengumpulan data produktivitas dilakukan melalui pengukuran langsung pada plot ubinan berukuran 2½ m x 2½ m. Pengumpulan data produktivitas dilakukan setiap subround (empat bulanan) pada waktu panen petani.

5. *The main food crops data* collected consists of harvested area and productivity (yield per hectare). Food crops production is generated by harvested area multiplied by productivity. The harvested area data is collected every month using Sub District area approach in all Sub District in Indonesia. The productivity data collection is conducted by a direct measurement in 2½m x 2½m crop cutting plot. The productivity measurement is conducted in every subround (four monthly) at the time when farmers are harvesting their crops.

6. Data produksi padi dan palawija yang disajikan adalah dalam kualitas: gabah kering giling (padi), pipilan kering (jagung), biji kering (kedelai dan kacang tanah), dan umbi basah (ubi kayu dan ubi jalar).

6. *Production of paddy and secondary crops data* are presented in the form of: dry unhusked rice (paddy), dry loose maize (maize), dry shells crops (soybeans and peanuts), and fresh roots (cassava and sweet potatoes).

7. Tanaman sayuran dan buah-buahan semusim.

- **Tanaman sayuran semusim** adalah tanaman sumber vitamin, garam mineral dan lain-lain yang dikonsumsi dari bagian tanaman yang berupa daun, bunga, buah, dan umbinya, yang berumur kurang dari satu tahun.
- **Tanaman buah-buahan semusim** adalah tanaman sumber vitamin, garam mineral, dan lain-lain yang dikonsumsi dari bagian tanaman yang berupa buah, berumur kurang dari satu tahun, tidak berbentuk pohon / rumpun tetapi menjalar dan berbatang lunak.

8. Tanaman buah-buahan dan sayuran tahunan

- **Tanaman buah-buahan tahunan** adalah tanaman sumber vitamin, garam mineral, dan lain-lain yang dikonsumsi dari bagian tanaman yang berupa buah dan merupakan tanaman tahunan.
- **Tanaman sayuran tahunan** adalah tanaman sumber vitamin, garam mineral, dan lain-lain yang dikonsumsi dari bagian tanaman yang berupa daun dan atau buah yang berumur lebih dari satu tahun.

7. Seasonal vegetable and fruit plants

- **Seasonal vegetable plants** are plants which are the Sources of vitamin, mineral salt, etc, consumed from the part of the plant in the form of leaf, flower, fruit, and root with the age of less than one year.
- **Seasonal fruit plants** are plants which are the Sources of vitamin, mineral salt, etc, consumed from the part of the plant in the form of fruits. These plants are creeps with the age of less than one year.

8. Annual fruit and vegetable plants

- **Annual fruit plants** are plants which are the Sources of vitamin, contained mineral salt, etc, consumed from the part of plant in the form of fruit and more than one year of age.
- **Annual vegetable plants** are plants which are the Sources of vitamin, contained mineral salt, etc, consumed from the part of the plant in the form of vegetable and more than one year of age.

- 9. Tanaman biofarmaka** adalah tanaman yang bermanfaat untuk obat-obatan, kosmetik, dan kesehatan yang dikonsumsi atau digunakan dari bagian-bagian tanaman seperti daun, batang, buah, umbi (rimpang) ataupun akar.
- 9. Medicinal plants** are plants which are useful for medicine. It is consumed from part of the plant such as leaf, flower, fruit, tuber, and root.
- 10. Tanaman hias** adalah tanaman yang mempunyai nilai keindahan baik bentuk, warna daun, tajuk maupun bunganya, sering digunakan untuk penghias pekarangan dan lain sebagainya.
- 10. Ornamental plants** are plants which have a beauty value, either in shape, colour of leaf or crown of flower, and they are often used as a yard decorator.
- 11. Luas panen tanaman hortikultura** adalah luas tanaman sayuran, buah-buahan, biofarmaka, dan tanaman hias yang diambil hasilnya/dipanen pada periode pelaporan.
- 11. Harvested area of horticulture** is area which vegetable, fruit, medicinal and ornamental plant of crop harvested during the period of report.
- 12. Luas panen untuk tanaman sayuran** adalah luas tanaman yang dipanen sekaligus/habis/dibongkar dan luas tanaman yang dipanen berkali-kali (lebih dari satu kali)/belum habis.
- 12. Harvested area of vegetables** is area of entirely plant harvested/demolished and plant harvested several times/undemolished.
- 13. Tanaman yang dipanen sekaligus / habis / dibongkar** adalah tanaman yang sehabis panen langsung dibongkar/dicabut, terdiri dari bawang merah, bawang putih, bawang daun, kentang, kol/kubis, kembang kol, petsai/sawi, wortel, lobak, dan kacang merah.
- 13. Entirely plants harvested/demolished** are plants usually harvested once and demolished to be substituted by other plants, consisting of: shallots, garlic, leeks, potato, cabbage, cauliflower, mustard green, carrots, chineseradish, and red kidney beans.

- 14. Tanaman yang dipanen berkali-kali (lebih dari satu kali) / belum habis** adalah tanaman yang pemanenannya lebih dari satu kali dan biasanya dibongkar apabila panen terakhir sudah tidak memadai lagi, terdiri dari: kacang panjang, cabe besar, cabe rawit, jamur, tomat, terung, buncis, ketimun, labu siam, kangkung, bayam, melon, semangka, dan blewah.
- 14. *Plants harvested several times/ undemolished*** are plants usually harvested more than once and demolished in the case that the last harvest was economically not profitable. They consist of: yard long beans, chili, small chili, mushroom, tomatoes, eggplant, french beans, cucumber, pumpkin/ chajota, swamp cabbage, spinach, melon, watermelon, and blewah.
- 15. Produksi hortikultura** adalah hasil menurut bentuk produk dari setiap tanaman sayuran, buah-buahan, biofarmaka dan tanaman hias yang diambil berdasarkan luas yang dipanen/ tanaman yang menghasilkan pada bulan/triwulan laporan.
- 15. *Horticulture production*** is the standard production quantity form of vegetable, fruit, medicinal and ornamental plant based on harvested area / the number of production plants reported monthly/quarterly.
- 16. Rumah Tangga Perikanan Tangkap** adalah rumah tangga yang melakukan kegiatan penangkapan ikan / binatang air lainnya / tanaman air dengan tujuan sebagian/seluruh hasilnya untuk dijual.
- 16. *Capture Fishery Household*** is a household conducting activities in catching fishes / other aquatic animals / aquatic plants, for which the products are wholly or partly to be sold.
- 17. Rumah Tangga Perikanan Budidaya** adalah rumah tangga yang melakukan kegiatan budidaya ikan / binatang air lainnya / tanaman air dengan tujuan sebagian / seluruh hasilnya untuk dijual.
- 17. *Aquaculture Fishery Household*** is a household conducting activities in culturing fishes / other aquatic animals / aquatic plants, for which the products are wholly or partly to be sold.

ULASAN

DESCRIPTION

TANAMAN PANGAN

FOOD CROPS

Tahun 2019, luas lahan pertanian Kabupaten Paser adalah 1.090.380 hektar, terdiri dari 13.729 hektar lahan sawah dan 1.076.651 hektar lahan pertanian bukan sawah. Sedangkan luas lahan bukan pertanian Kabupaten Paser adalah 69.934 hektar. Adapun kecamatan dengan luas lahan pertanian terbesar adalah Kecamatan Long Kali dengan 3.705 hektar lahan sawah dan 216.326 hektar lahan pertanian bukan sawah.

In 2019, the area of Paser Regency's agricultural land was 1.090.380 hectares, consisting of 13.729 hectares of wetland area and 1.076.651 hectares of non-wetland agriculture area. While the area of non-agricultural land in Paser Regency is 69.934 hectares. The district with the largest area of agricultural land is Long Kali with 3.705 hectares of wetland area and 216.326 hectares of non-wetland fields.

Selain itu, perkembangan luas panen padi sawah pada tahun 2019 mengalami peningkatan dari tahun sebelumnya. Luas panen padi sawah meningkat dari 5.992,5 hektar pada tahun 2018 menjadi 6.706 hektar pada tahun 2019. Sedangkan untuk padi ladang mengalami peningkatan dari 2.389 hektar pada tahun 2018 menjadi 2.943 hektar pada tahun 2019. Adapun kecamatan dengan luas panen terbesar adalah Kecamatan Long Kali dengan luas panen padi sawah sebesar 3.275 hektar atau sekitar 48,8 persen dari total luas panen padi sawah se-Kabupaten Paser dan luas panen padi ladang sebesar 443 hektar atau sekitar 15,05 persen dari total luas panen padi ladang se-Kabupaten Paser.

In addition, the development of wetland paddy harvests in 2019 has increased from the previous year. Wetland paddy harvested area increased from 5.992,5 hectares in 2018 to 6.706 hectares in 2019. Whereas for Dryland paddy harvested area increased from 2.389 hectares in 2018 to 2.943 hectares in 2019. The subdistrict with the largest harvested area is Long Kali District with wetland paddy harvested area of 3.275 hectares or around 48,8 percent of total wetland paddy harvested area in Paser Regency and the harvested area of dryland paddy rice is 443 hectares or around 15,05 percent of total wetland paddy harvested area in Paser Regency.

HORTIKULTURA

Pertanian di Kabupaten Paser juga terdapat subsektor hortikultura yang menyediakan berbagai macam komoditas sayur-sayuran, buah, serta tanaman biofarmaka (tanaman obat) untuk memenuhi kebutuhan penduduk Kabupaten Paser.

Tanaman hortikultura di Kabupaten Paser terdiri dari tiga jenis, yaitu tanaman sayuran, biofarmaka, dan tanaman buah-buahan. Untuk jenis tanaman sayuran terdapat beberapa komoditas antara lain bawang merah, cabai, kentang, kubis, petsai, tomat, dan bawang putih. Tanaman biofarmaka terdiri dari jahe, laos/lengkuas, kencur, dan kunyit. Sedangkan untuk tanaman buah-buahan terdiri dari manga, durian, jeruk, pisang, papaya, dan salak.

Tahun 2019, tanaman biofarmaka dengan luas panen dan produksi terbesar adalah tanaman jahe. Nilai luas panen pada tahun 2019 mengalami peningkatan dari tahun sebelumnya dari 15.484m² pada tahun 2018 menjadi 18.035m² pada tahun 2019. Namun, produksi tanaman jahe menurun dari 13.864 kg menjadi 11.227 kg.

PERKEBUNAN

Usaha tanaman perkebunan di Kabupaten Paser terbagi menjadi Perkebunan Besar Negara, Perkebunan Besar Swasta dan Perkebunan Rakyat. Jenis-

HORTICULTURE

Agriculture in Paser Regency also has a horticulture subsector that provides a variety of vegetable, fruit, and medicinal plants to meet the needs of the people of Paser Regency.

Horticultural plants in Paser Regency consist of three types, such as vegetables, medicinal plants, and fruit plants. For this type of vegetable, there are several commodities including shallot, chili, potato, cabbage, Chinese cabbage, tomato, and garlic. Medicinal plants consist of ginger, galanga, east Indian galangal, and turmeric. As for fruit plants, they consist of mango, durian, orange, banana, papaya, and salacca.

In 2019, the largest harvested area and production of medicinal plants is ginger. The value of harvested area in 2019 increased from 15.484 m² in 2018 to 18.035m² in 2019. However, the production of ginger decreased from 13.864 kg to 11.227 kg.

ESTATE CROPS

Estate crops in Paser Regency classified into Government Estate, Private Estate, and Smallholder Estate.

jenis tanaman perkebunan yang dikembangkan antara lain: karet, kelapa, kelapa sawit, kopi, lada, kakao, dan lainnya yang merupakan gabungan dari beberapa tanaman perkebunan.

Luas seluruh areal perkebunan di Kabupaten Paser mencapai 201.168,42 hektar, dengan perkebunan kelapa sawit menjadi perkebunan yang mendominasi luas areal perkebunan sebesar 91,25%.

Sampai dengan tahun 2019, produk unggulan sektor perkebunan di Kabupaten Paser masih dikuasai oleh tanaman kelapa sawit dengan hasil produksi sebesar 1.987.340,35 ton, meningkat sebesar 0,38% dibandingkan dengan tahun 2018. Tanaman perkebunan lain yang juga merupakan tanaman unggulan di Kabupaten Paser adalah tanaman karet, walaupun produksi karet pada tahun 2019 mengalami penurunan sebesar 5,63 persen dibandingkan tahun 2018.

PETERNAKAN

Pada tahun 2019, populasi ternak paling banyak adalah sapi potong, yaitu sebanyak 18.626 ekor, sekitar 67,35% dari keseluruhan jumlah ternak. Untuk jenis unggas, populasi unggas paling banyak tahun 2019 adalah ayam pedaging, dengan jumlah sebanyak 383.723 ekor, 72,24% dari seluruh populasi unggas. Selain itu, produksi telur yang dihasilkan unggas pada tahun 2019

Kind of crops such as rubber, coconut, oil palm, coffee, pepper, cocoa, and other estate crops planted.

Total planted areas of estates in Paser Regency is 201.168,42 hectare and oil palm crops have widest areal which has 91,25% of total estate crops area.

Until 2019, superior products of plantation in Paser regency is still be held by oil palm, with its production is 1.987.340,35 tons, increased by 0,38% compared to 2018. Another superior product of estate crops in Paser Regency is rubber, although the production of rubber in 2019 was decreasing about 5,63% compared to the 2018.

LIVESTOCK

In 2019, the most livestock population in Paser Regency was beef cattle, with 18.626 head, about 67,35% of the total livestock population. Then, the most poultry population in 2019 was broiler chicken, which is 383.723 chicken, about 72,24% of the total poultry population. In addition, poultry egg production in 2019 reaches 23.399.034 eggs, produced by from layer peou, local chickens, and ducks.

mencapai 23.399.034 butir, berasal dari ayam petelur, ayam buras/ayam kampung, dan itik.

PERIKANAN

Perikanan dibagi ke dalam 2 kelompok, yaitu perikanan tangkap dan perikanan budidaya. Perikanan tangkap diklasifikasikan ke dalam perikanan laut dan perairan umum, sedangkan perikanan budidaya diklasifikasikan menjadi beberapa jenis, yaitu budidaya laut, tambak, kolam, keramba, jaring apung, dan sawah.

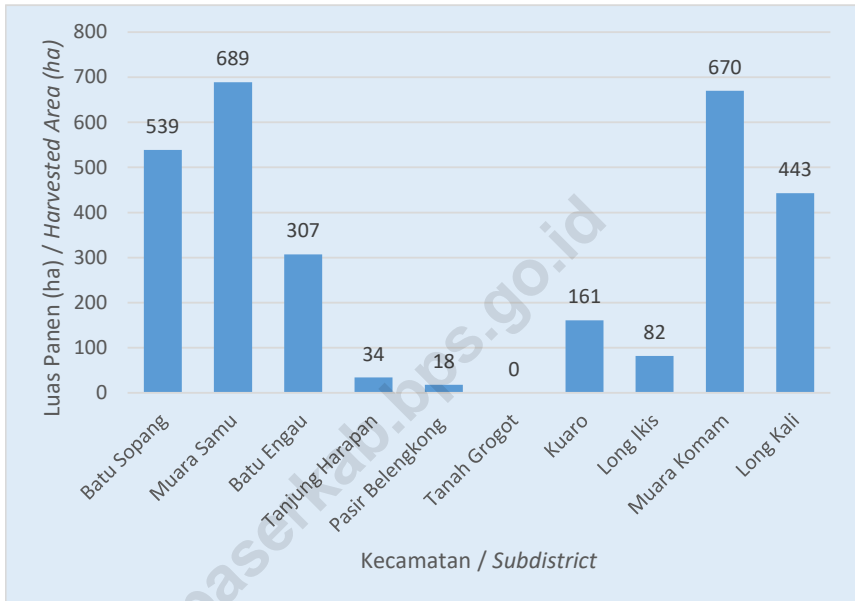
Tahun 2019 produksi perikanan tangkap Kabupaten Paser menurun sebesar 3,23% dibanding tahun 2018, yaitu dari 11.319,2 ton menjadi 10.953,5 ton. Jumlah rumah tangga perikanan tangkap pun juga mengalami penurunan dari 3.590 rumah tangga pada tahun 2018 menjadi 3.466 rumah tangga di tahun 2019.

FISHERY

Fisheries are categorized into capture fisheries and aquaculture. Capture fisheries are classified into marine capture fisheries and inland water capture fisheries, while aquaculture are further classified into marine culture, brackish water pond, fresh water pond, cage, floating net, and fish breeding in paddy fields.

In 2019, Paser Regency's capture fisheries production decreased by 3,23% compared to 2018, from 11.319,2 tons to 10.953,5 tons. The number of capture fishery households also decreased from 3.590 households in 2018 to 3.466 households in 2019.

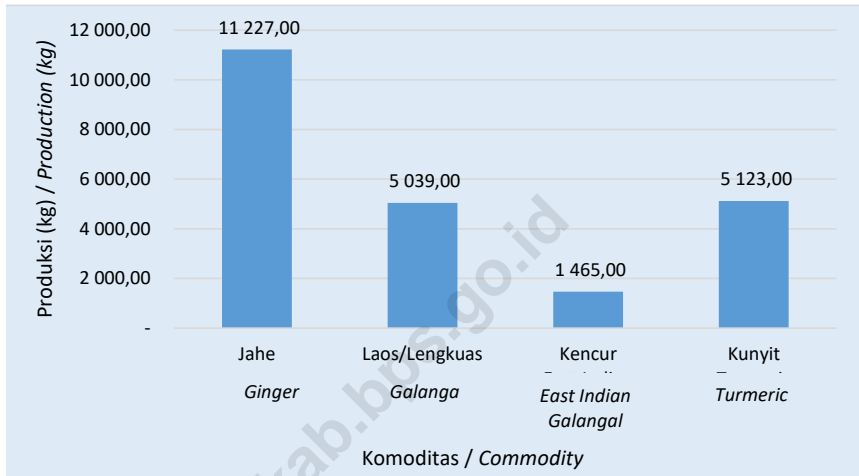
Gambar 5.1 Luas Panen Padi Ladang Menurut Kecamatan di Kabupaten Paser (ha), 2019
Figures 5.1 Harvested Area of Dryland Paddy by Subdistrict in Paser Regency (ha), 2019



Sumber/Source : Dinas Tanaman Pangan dan Hortikultura Kabupaten Paser/Food Corps and Horticulture Department of Paser Regency

Gambar 5.2
Figures

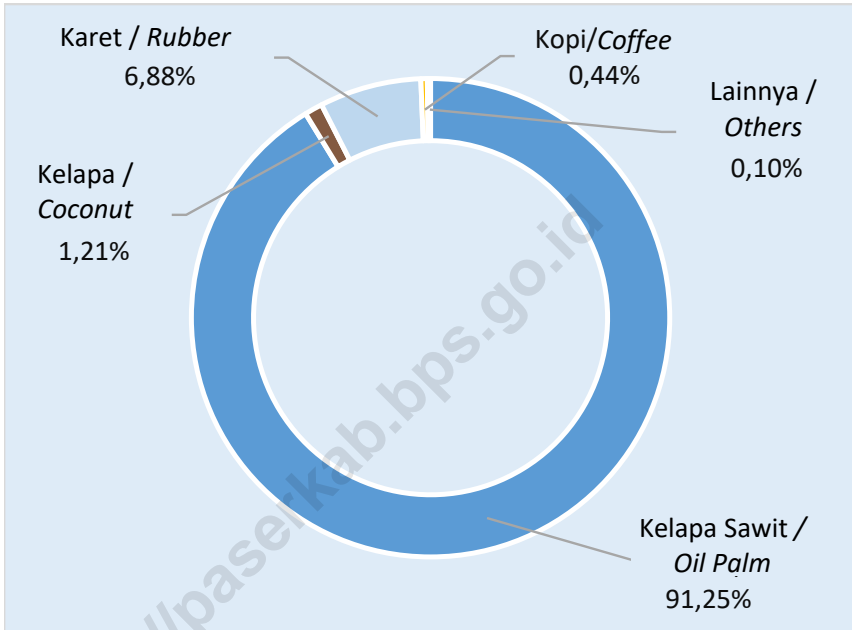
Produksi Tanaman Biofarmaka Menurut Jenis Tanaman di Kabupaten Paser (kg), 2019
Production of Medicinal Plants by Kind of Plant in Paser Regency (kg), 2019



Sumber/Source: BPS, Statistik Pertanian Hortikultura SPH-TBF/ BPS-Statistics Indonesia, Agricultural Statistic for Horticulture SPH-TBF

Gambar
Figures 5.3

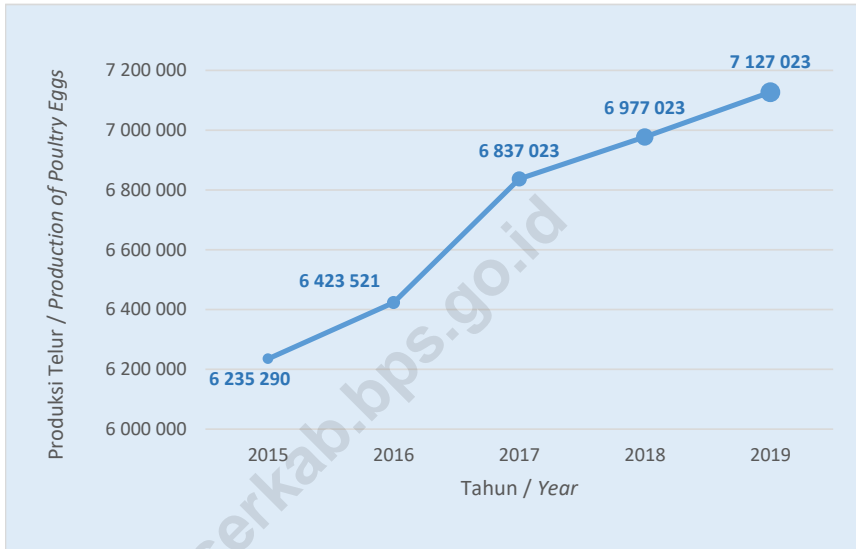
Luas Areal Perkebunan Menurut Jenis Tanaman di Kabupaten Paser (ha), 2019
Planted Area of Estate by Kind of Plants in Paser Regency (ha), 2019



Sumber/Source : Dinas Tanaman Pangan dan Hortikultura Kabupaten Paser/Food Corps and Horticulture Department of Paser Regency

Gambar 5.4
Figures

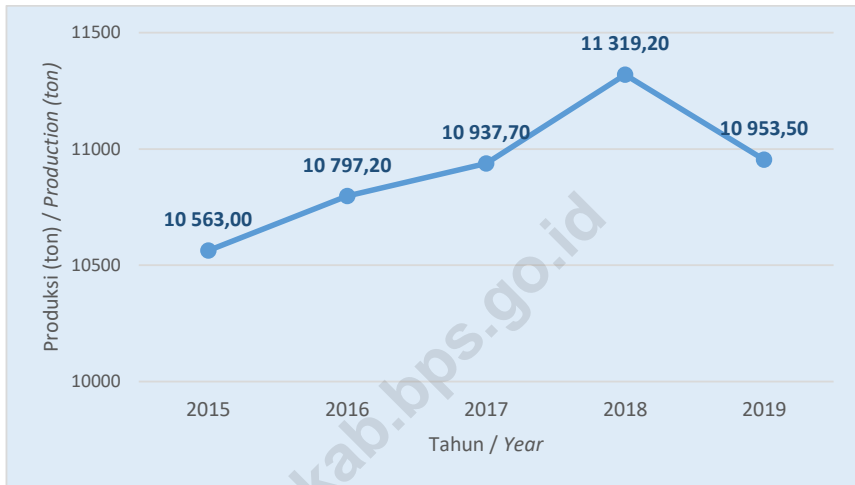
**Produksi Telur Ayam Buras di Kabupaten Paser (butir),
2015 - 2019**
*Production of Local Chicken Eggs in Paser Regency, 2015
- 2019*



Sumber/Source : Dinas Tanaman Pangan dan Hortikultura Kabupaten Paser/*Food Corps and Horticulture Department of Paser Regency*

Gambar
Figures 5.5

**Produksi Perikanan Tangkap di Kabupaten Paser (ton),
2015-2019**
*Production of Fish Capture in Paser Regency (ton), 2015-
2019*



Sumber/Source : Dinas Perikanan Kabupaten Paser/Fisheries Service of Paser Regency

5.1 TANAMAN PANGAN FOOD CROPS

Tabel 5.1.1 Luas Lahan Sawah Menurut Kecamatan dan Jenis Pengairan di Kabupaten Paser (ha), 2019
Table 5.1.1 Area of Wetland by Subdistrict and Type of Irrigation in Paser Regency (ha), 2019

Kecamatan Subdistrict	Irigasi Irrigation	Non Irigasi Non Irrigation	Jumlah Total
(1)	(2)	(3)	(4)
Batu Sopang	-	-	0
Muara Samu	-	25	25
Batu Engau	-	7	7
Tanjung Harapan	-	300	300
Pasir Belengkong	-	3 585	3 585
Tanah Grogot	-	1 456	1 456
Kuaro	-	1 400	1 400
Long Ikis	-	3 251	3 251
Muara Komam	-	-	0
Long Kali	-	3 705	3 705
Paser	0	13 729	13 729

Sumber/Source: Dinas Tanaman Pangan dan Hortikultura Kabupaten Paser/*Food Crops and Horticulture Department of Paser Regency*

Tabel 5.1.2 Luas Lahan Tegal/Kebun, Ladang/Huma, dan Lahan yang Sementara Tidak Diusahakan Menurut Kecamatan di Kabupaten Paser (ha), 2019
Area of Dry Field/Garden, Shifting Cultivation, Land and Temporarily Unused Land by Subdistrict in Paser Regency (ha), 2019

Kecamatan Subdistrict	Tegal/Kebun Dry Field/Garden	Ladang/Huma Shifting Cultivation	Sementara Tidak Diusahakan Temporarily Unused
(1)	(2)	(3)	(4)
Batu Sopang	3 953	2 876	2 881
Muara Samu	191	209	317
Batu Engau	720	1 440	715
Tanjung Harapan	20	62	1 646
Pasir Belengkong	3 129	1 979	4 744
Tanah Grogot	615	1	1 059
Kuaro	307	5 030	576
Long Ikis	7 860	264	2 134
Muara Komam	356	700	330
Long Kali	3 175	508	10 652
Paser	20 326	13 068	25 054

Sumber/Source: Dinas Tanaman Pangan dan Hortikultura Kabupaten Paser/Food Corps and Horticulture Department of Paser Regency

Tabel 5.1.3 Luas Panen Padi Sawah dan Padi Ladang Menurut Kecamatan di Kabupaten Paser (ha), 2019
Table *Harvested Area of Wetland and Dryland Paddy by Subdistrict in Paser Regency (ha), 2019*

Kecamatan <i>Subdistrict</i>	Padi Sawah <i>Wetland Paddy</i>	Padi Ladang <i>Dryland Paddy</i>
(1)	(2)	(3)
Batu Sopang	-	539
Muara Samu	10	689
Batu Engau	2	307
Tanjung Harapan	-	34
Pasir Belengkong	1 245	18
Tanah Grogot	1 249	-
Kuaro	102	161
Long Ikis	823	82
Muara Komam	-	670
Long Kali	3 275	443
Paser	6 706	2 943

Sumber/*Source*: Dinas Tanaman Pangan dan Hortikultura Kabupaten Paser/*Food Corps and Horticulture Department of Paser Regency*

Tabel 5.1.4 Luas Panen Jagung, Kedelai, Kacang Tanah, Kacang Hijau, Ubi Kayu, Ubi Jalar Menurut Kecamatan di Kabupaten Paser (ha), 2019
Harvested Area of Maize, Soybean, Peanut, Mungbean, Cassava, and Sweet Potato by Subdistrict in Paser Regency (ha), 2019

Kecamatan Subdistrict	Jagung Maize	Kedelai Soybean	Kacang Tanah Peanut
(1)	(2)	(3)	(4)
Batu Sopang	18	-	3
Muara Samu	26	-	14
Batu Engau	961	-	4
Tanjung Harapan	28	-	3
Pasir Belengkong	30	1	11
Tanah Grogot	1	-	-
Kuaro	32	-	1
Long Ikis	7	-	1
Muara Komam	6	10	5
Long Kali	29	-	-
Paser	1 138	11	42

Sumber/Source: Dinas Tanaman Pangan dan Hortikultura Kabupaten Paser/*Food Corps and Horticulture Department of Paser Regency*

Lanjutan Tabel/*Continued Table 5.1.4*

Kecamatan <i>Subdistrict</i>	Kacang Hijau <i>Mung-bean</i>	Ubi Kayu <i>Cassava</i>	Ubi Jalar <i>Sweet Potato</i>
(1)	(5)	(6)	(7)
Batu Sopang	-	14	11
Muara Samu	7	13	1
Batu Engau	-	-	-
Tanjung Harapan	-	4	-
Pasir Belengkong	-	11	1
Tanah Grogot	-	4	1
Kuaro	-	18	2
Long Ikis	-	4	1
Muara Komam	-	7	6
Long Kali	-	2	2
Paser	7	77	25

Sumber/*Source*: Dinas Tanaman Pangan dan Hortikultura Kabupaten Paser/*Food Corps and Horticulture Department of Paser Regency*

Tabel 5.1.5 Luas Lahan Sawah Menurut Kecamatan dan Penggunaan Lahan di Kabupaten Paser (ha), 2019
Wetland Area by Subdistrict and Land Use in Paser Regency (ha), 2019

Kecamatan Subdistrict	Penggunaan Lahan / Land Use			Total Luas Lahan Total of Land Area
	Sawah Wetland	Pertanian Bukan Sawah Not Wetland Agriculture	Bukan Pertanian Non Agricultural	
(1)	(2)	(3)	(4)	(5)
Batu Sopang	-	107 027	4 111	111 138
Muara Samu	25	82 695	2 805	85 525
Batu Engau	7	145 807	4 832	150 646
Tanjung Harapan	300	68 722	2 383	71 405
Pasir Belengkong	3 585	85 381	10 045	99 011
Tanah Grogot	1 456	15 379	16 723	33 558
Kuaro	1 400	67 230	6 100	74 730
Long Ikis	3 251	113 591	3 580	120 422
Muara Komam	-	174 493	847	175 340
Long Kali	3 705	216 326	18 508	238 539
Paser	13 729	1 076 651	69 934	1 160 314

Sumber/Source: Dinas Tanaman Pangan dan Hortikultura Kabupaten Paser/Food Corps and Horticulture Department of Paser Regency

5.2 HORTIKULTURA HORTICULTURE

Tabel 5.2.1 **Luas Panen Tanaman Sayuran Menurut Kecamatan dan Jenis Tanaman di Kabupaten Paser, 2018 dan 2019**
Table 5.2.1 **Harvested Area of Vegetables by Subdistrict and Kind of Plant in Paser Regency, 2018 and 2019**

Kecamatan Subdistrict	Bawang Daun Scallion (ha/ha)		Bawang Merah Shallots (ha/ha)		Bawang Putih Garlic (ha/ha)	
	2018	2019	2018	2019	2018	2019
(1)	(2)	(3)	(4)	(5)	(6)	(7)
Batu Sopang	-	-	2	1	-	-
Muara Samu	-	-	-	-	-	-
Batu Engau	-	-	11	-	-	-
Tanjung Harapan	-	-	-	-	-	-
Pasir Belengkong	-	-	1	-	-	-
Tanah Grogot	-	-	-	-	-	-
Kuaro	-	-	-	1	-	-
Long Ikis	-	-	-	-	-	-
Muara Komam	-	-	11	1	-	-
Long Kali	-	-	4	-	-	-
Paser	-	-	29	3	-	-

Lanjutan Tabel/Continued Table 5.2.1

Kecamatan Subdistrict	Bayam Spinach (ha/ha)		Blewah Blewah (ha/ha)		Buncis String Bean (ha/ha)	
	2018	2019	2018	2019	2018	2019
(1)	(8)	(9)	(10)	(11)	(12)	(13)
Batu Sopang	2	8	-	-	-	2
Muara Samu	1	1	-	-	-	-
Batu Engau	-	-	-	-	-	-
Tanjung Harapan	-	2	-	-	-	-
Pasir Belengkong	1	-	-	-	1	1
Tanah Grogot	17	25	-	-	2	3
Kuaro	2	2	-	-	3	1
Long Ikis	1	-	-	-	-	-
Muara Komam	-	2	-	-	-	1
Long Kali	1	2	-	-	3	1
Paser	25	42	-	-	9	9

Lanjutan Tabel/Continued Table 5.2.1

Kecamatan Subdistrict	Cabai Besar Chili/Big chili (ha/ha)		Cabai Rawit Chili/Cayenne Pepper (ha/ha)		Jamur Mushrooms (m ² /m ²)	
	2018	2019	2018	2019	2018	2019
(1)	(14)	(15)	(16)	(17)	(18)	(19)
Batu Sopang	9	10	7	13	-	-
Muara Samu	6	2	9	6	-	-
Batu Engau	1	2	14	2	-	-
Tanjung Harapan	-	9	8	3	-	1
Pasir Belengkong	2	2	7	7	-	-
Tanah Grogot	15	8	20	14	-	-
Kuaro	3	2	5	2	40	-
Long Ikis	-	-	4	3	-	-
Muara Komam	5	6	10	11	-	-
Long Kali	12	9	9	7	-	-
Paser	53	50	93	68	40	1

Lanjutan Tabel/Continued Table 5.2.1

Kecamatan Subdistrict	Kacang Merah Red Beans (ha/ha)		Kacang Panjang Long Beans (ha/ha)		Kangkung Water Spinach (ha/ha)	
	2018	2019	2018	2019	2018	2019
(1)	(20)	(21)	(22)	(23)	(24)	(25)
Batu Sopang	-	-	9	16	12	10
Muara Samu	-	-	8	5	1	2
Batu Engau	-	-	4	1	-	1
Tanjung Harapan	-	-	5	3	-	-
Pasir Belengkong	-	-	5	6	-	-
Tanah Grogot	-	-	21	16	23	26
Kuaro	-	-	7	3	5	2
Long Ikis	-	-	-	1	1	3
Muara Komam	-	-	2	8	-	1
Long Kali	-	-	11	5	1	2
Paser	-	-	72	64	43	47

Lanjutan Tabel/Continued Table 5.2.1

Kecamatan Subdistrict	Kembang Kol/ Cauliflower (ha/ha)		Kentang Potato (ha/ha)		Ketimun Cucumber (ha/ha)	
	2018	2019	2018	2019	2018	2019
(1)	(26)	(27)	(28)	(29)	(30)	(31)
Batu Sopang	-	-	-	-	4	9
Muara Samu	-	-	-	-	3	2
Batu Engau	-	-	-	-	3	1
Tanjung Harapan	-	-	-	-	-	3
Pasir Belengkong	-	-	-	-	2	1
Tanah Grogot	-	-	-	-	9	10
Kuaro	-	-	-	-	3	1
Long Ikis	-	-	-	-	1	2
Muara Komam	-	-	-	-	-	5
Long Kali	2	-	-	-	2	4
Paser	2	-	-	-	27	38

Lanjutan Tabel/*Continued Table 5.2.1*

Kecamatan Subdistrict	Kubis Cabbage (ha/ha)		Labu Siam Chayote (ha/ha)		Lobak Radish (ha/ha)	
	2018	2019	2018	2019	2018	2019
(1)	(32)	(33)	(34)	(35)	(36)	(37)
Batu Sopang	-	-	-	-	-	-
Muara Samu	-	-	-	-	-	-
Batu Engau	-	-	-	-	-	-
Tanjung Harapan	-	-	-	-	-	-
Pasir Belengkong	-	-	-	-	-	-
Tanah Grogot	-	-	-	-	-	-
Kuaro	-	-	1	2	-	-
Long Ikis	-	-	-	-	-	-
Muara Komam	-	-	-	-	-	-
Long Kali	-	-	4	14	-	-
Paser	-	-	5	16	-	-

Lanjutan Tabel/Continued Table 5.2.1

Kecamatan Subdistrict	Melon Melon (ha/ha)		Paprika Bell Pepper (ha/ha)		Petsai/Sawi Chinese Cabbage/ mustard green (ha/ha)	
	2018	2019	2018	2019	2018	2019
(1)	(38)	(39)	(40)	(41)	(42)	(43)
Batu Sopang	1	1	-	-	1	-
Muara Samu	1	1	-	-	3	2
Batu Engau	-	-	-	-	-	1
Tanjung Harapan	-	-	-	-	-	-
Pasir Belengkong	-	-	-	-	1	-
Tanah Grogot	-	1	-	-	18	32
Kuaro	-	-	-	-	-	1
Long Ikis	-	-	-	-	-	-
Muara Komam	-	-	-	-	-	-
Long Kali	3	-	-	-	-	-
Paser	5	3	-	-	23	36

Lanjutan Tabel/Continued Table 5.2.1

Kecamatan Subdistrict	Semangka Water Melon (ha/ha)		Stroberi Strawberry (ha/ha)		Terung Eggplant (ha/ha)	
	2018	2019	2018	2019	2018	2019
(1)	(44)	(45)	(46)	(47)	(48)	(49)
Batu Sopang	1	-	-	-	4	13
Muara Samu	7	5	-	-	10	5
Batu Engau	1	-	-	-	5	2
Tanjung Harapan	-	-	-	-	8	5
Pasir Belengkong	-	-	-	-	3	2
Tanah Grogot	7	5	-	-	10	6
Kuaro	3	9	-	-	6	2
Long Ikis	6	8	-	-	1	1
Muara Komam	-	1	-	-	3	9
Long Kali	123	188	-	-	5	7
Paser	148	216	-	-	55	52

Lanjutan Tabel/Continued Table 5.2.1

Kecamatan Subdistrict	Tomat Tomato (ha/ha)		Wortel Carrot (ha/ha)	
	2018	2019	2018	2019
(1)	(50)	(51)	(52)	(53)
Batu Sopang	10	11	-	-
Muara Samu	6	3	-	-
Batu Engau	7	3	-	-
Tanjung Harapan	4	-	-	-
Pasir Belengkong	2	1	-	-
Tanah Grogot	14	14	-	-
Kuaro	5	2	-	-
Long Ikis	-	1	-	-
Muara Komam	3	7	-	-
Long Kali	4	8	-	-
Paser	55	50	-	-

Sumber/Source: BPS, Statistik Pertanian Hortikultura SPH/ BPS-Statistics Indonesia, Agricultural Statistic for Horticulture SPH

Tabel 5.2.2 **Produksi Tanaman Sayuran Menurut Kecamatan dan Jenis Tanaman di Kabupaten Paser, 2018 dan 2019**
Production of Vegetables by Subdistrict and Kind of Plant in Paser Regency, 2018 and 2019

Kecamatan Subdistrict	Bawang Daun Scallion (kw/qui)		Bawang Merah Shallots (kw/qui)		Bawang Putih Garlic (kw/qui)	
	2018	2019	2018	2019	2018	2019
(1)	(2)	(3)	(4)	(5)	(6)	(7)
Batu Sopang	-	-	4	2	-	-
Muara Samu	-	-	-	-	-	-
Batu Engau	-	-	68	-	-	-
Tanjung Harapan	-	-	-	-	-	-
Pasir Belengkong	-	-	10	-	-	-
Tanah Grogot	-	-	-	-	-	-
Kuaro	-	-	-	11	-	-
Long Ikis	-	-	-	-	-	-
Muara Komam	-	-	620	8	-	-
Long Kali	-	-	320	-	-	-
Paser	-	-	1 022	21	-	-

Lanjutan Tabel/*Continued Table 5.2.2*

Kecamatan Subdistrict	Bayam Spinach (kw/qui)		Blewah Blewah (kw/qui)		Buncis String Bean (kw/qui)	
	2018	2019	2018	2019	2018	2019
(1)	(8)	(9)	(10)	(11)	(12)	(13)
Batu Sopang	5	24	-	-	-	8
Muara Samu	6	3	-	-	-	-
Batu Engau	-	-	-	-	-	-
Tanjung Harapan	-	21	-	-	-	-
Pasir Belengkong	15	-	-	-	26	16
Tanah Grogot	716	720	-	-	180	100
Kuaro	35	20	-	-	45	30
Long Ikis	10	-	-	-	-	-
Muara Komam	-	15	-	-	-	9
Long Kali	30	30	-	-	75	16
Paser	817	833	-	-	326	179

Lanjutan Tabel/Continued Table 5.2.2

Kecamatan Subdistrict	Cabai Besar Chili/Big chili (kw/qui)		Cabai Rawit Chili/Cayenne Pepper (kw/qui)		Jamur Mushrooms (kg/kg)	
	2018	2019	2018	2019	2018	2019
(1)	(14)	(15)	(16)	(17)	(18)	(19)
Batu Sopang	93	24	47	34	-	-
Muara Samu	55	4	72	23	-	-
Batu Engau	15	45	274	58	-	-
Tanjung Harapan	-	200	135	90	-	2
Pasir Belengkong	17	45	141	126	-	-
Tanah Grogot	742	610	1 560	1 440	-	-
Kuaro	89	79	88	89	120	-
Long Ikis	-	-	95	84	-	-
Muara Komam	128	63	293	107	-	-
Long Kali	307	169	289	118	-	-
Paser	1 446	1 239	2 994	2 169	120	2

Lanjutan Tabel/Continued Table 5.2.2

Kecamatan Subdistrict	Kacang Merah Red Beans (kw/qui)		Kacang Panjang Long Beans (kw/qui)		Kangkung Water Spinach (kw/qui)	
	2018	2019	2018	2019	2018	2019
(1)	(20)	(21)	(22)	(23)	(24)	(25)
Batu Sopang	-	-	62	49	76	20
Muara Samu	-	-	44	14	6	6
Batu Engau	-	-	55	25	-	15
Tanjung Harapan	-	-	74	78	-	-
Pasir Belengkong	-	-	63	70	-	-
Tanah Grogot	-	-	1 092	800	960	1 280
Kuaro	-	-	109	95	79	20
Long Ikis	-	-	-	4	15	20
Muara Komam	-	-	45	110	-	10
Long Kali	-	-	230	87	30	30
Paser	-	-	1 774	1 332	1 166	1 401

Lanjutan Tabel/Continued Table 5.2.2

Kecamatan Subdistrict	Kembang Kol Cauliflower (kw/qui)		Kentang Potato (kw/qui)		Ketimun Cucumber (kw/qui)	
	2018	2019	2018	2019	2018	2019
(1)	(26)	(27)	(28)	(29)	(30)	(31)
Batu Sopang	-	-	-	-	46	30
Muara Samu	-	-	-	-	31	11
Batu Engau	-	-	-	-	40	20
Tanjung Harapan	-	-	-	-	-	70
Pasir Belengkong	-	-	-	-	15	61
Tanah Grogot	-	-	-	-	640	630
Kuaro	-	-	-	-	60	30
Long Ikis	-	-	-	-	15	30
Muara Komam	-	-	-	-	-	80
Long Kali	35	-	-	-	78	73
Paser	35	-	-	-	925	1 035

Lanjutan Tabel/Continued Table 5.2.2

Kecamatan Subdistrict	Kubis Cabbage (kw/qui)		Labu Siam Chayote (kw/qui)		Lobak Radish (kw/qui)	
	2018	2019	2018	2019	2018	2019
(1)	(32)	(33)	(34)	(35)	(36)	(37)
Batu Sopang	-	-	-	-	-	-
Muara Samu	-	-	-	-	-	-
Batu Engau	-	-	-	-	-	-
Tanjung Harapan	-	-	-	-	-	-
Pasir Belengkong	-	-	-	-	-	-
Tanah Grogot	-	-	-	-	-	-
Kuaro	-	-	20	40	-	-
Long Ikis	-	-	-	-	-	-
Muara Komam	-	-	-	-	-	-
Long Kali	-	-	80	280	-	-
Paser	-	-	100	320	-	-

Lanjutan Tabel/Continued Table 5.2.2

Kecamatan Subdistrict	Melon Melon (kw/qui)		Paprika Bell Pepper (kw/qui)		Petsai/Sawi Chinese Cabbage/ mustard green (kw/qui)	
	2018	2019	2018	2019	2018	2019
(1)	(38)	(39)	(40)	(41)	(42)	(43)
Batu Sopang	65	25	-	-	10	-
Muara Samu	2	40	-	-	6	4
Batu Engau	-	-	-	-	-	12
Tanjung Harapan	-	-	-	-	-	-
Pasir Belengkong	-	-	-	-	6	-
Tanah Grogot	-	180	-	-	396	704
Kuaro	-	-	-	-	-	10
Long Ikis	-	-	-	-	-	-
Muara Komam	-	-	-	-	-	-
Long Kali	120	-	-	-	-	-
Paser	187	245	-	-	418	730

Lanjutan Tabel/*Continued Table 5.2.2*

Kecamatan Subdistrict	Semangka Water Melon (kw/qui)		Stroberi Strawberry (kw/qui)		Terung Eggplant (kw/qui)	
	2018	2019	2018	2019	2018	2019
(1)	(44)	(45)	(46)	(47)	(48)	(49)
Batu Sopang	50	-	-	-	52	32
Muara Samu	77	105	-	-	41	27
Batu Engau	40	-	-	-	130	38
Tanjung Harapan	-	-	-	-	106	150
Pasir Belengkong	-	-	-	-	56	45
Tanah Grogot	400	1 201	-	-	635	400
Kuaro	180	69	-	-	145	60
Long Ikis	680	1 000	-	-	27	18
Muara Komam	-	100	-	-	56	115
Long Kali	12 298	25 410	-	-	131	88
Paser	13 725	27 885	-	-	1 379	973

Lanjutan Tabel/Continued Table 5.2.2

Kecamatan Subdistrict	Tomat Tomato (kw/qui)		Wortel Carrot (kw/qui)	
	2018	2019	2018	2019
(1)	(50)	(51)	(52)	(53)
Batu Sopang	49	32	-	-
Muara Samu	34	9	-	-
Batu Engau	145	230	-	-
Tanjung Harapan	54	-	-	-
Pasir Belengkong	29	26	-	-
Tanah Grogot	865	1 015	-	-
Kuaro	148	119	-	-
Long Ikis	-	2	-	-
Muara Komam	114	85	-	-
Long Kali	88	158	-	-
Paser	1 526	1 676	-	-

Sumber/Source: BPS, Statistik Pertanian Hortikultura SPH/ BPS-Statistics Indonesia, Agricultural Statistic for Horticulture SPH

Tabel 5.2.3 Luas Panen Tanaman Sayuran dan Buah–Buahan Semusim Menurut Jenis Tanaman, 2018 dan 2019
Table 5.2.3 Harvested Area of Seasonal Vegetables and Fruits by Kind of Plant, 2018 and 2019

Jenis Tanaman <i>Kind of Plant</i>	Satuan <i>Unit</i>	2018	2019
(1)	(2)	(3)	(4)
Bawang Daun/ <i>Scallion</i>	ha/ha	-	-
Bawang Merah/ <i>Shallots</i>	ha/ha	29	3
Bawang Putih/ <i>Garlic</i>	ha/ha	-	-
Bayam/ <i>Spinach</i>	ha/ha	25	42
Blewah/ <i>Blewah</i>	ha/ha	-	-
Buncis/ <i>string bean</i>	ha/ha	9	9
Cabai Besar/ <i>Chili/Big chili</i>	ha/ha	53	50
Cabai Rawit/ <i>Chili/Cayenne Pepper</i>	ha/ha	93	68
Jamur/ <i>Mushrooms</i>	m ² /m ²	40	1
Kacang Merah/ <i>Red Beans</i>	ha/ha	-	-
Kacang Panjang/ <i>Long Beans</i>	ha/ha	72	64
Kangkung/ <i>Water Spinach</i>	ha/ha	43	47
Kembang Kol/ <i>Cauliflower</i>	ha/ha	2	-

Lanjutan Tabel / Continued Table 5.2.3

Jenis Tanaman <i>Kind of Plant</i>	Satuan <i>Unit</i>	2018	2019
(1)	(2)	(3)	(4)
Kentang/ <i>Potato</i>	ha/ha	-	-
Ketimun/ <i>Cucumber</i>	ha/ha	27	38
Kubis/ <i>Cabbage</i>	ha/ha	-	-
Labu Siam/ <i>Chayote</i>	ha/ha	5	16
Lobak/ <i>Radish</i>	ha/ha	-	-
Melon/ <i>Melon</i>	ha/ha	5	3
Paprika/ <i>Bell Pepper</i>	ha/ha	-	-
Petsai/Sawi/ <i>Chinese Cabbage/mustard green</i>	ha/ha	23	36
Semangka/ <i>Water Melon</i>	ha/ha	148	216
Stroberi/ <i>Strawberry</i>	ha/ha	-	-
Terung/ <i>Eggplant</i>	ha/ha	55	52
Tomat/ <i>Tomato</i>	ha/ha	55	50
Wortel/ <i>Carrot</i>	ha/ha	-	-

Sumber/Source: BPS, Statistik Pertanian Hortikultura SPH/ *BPS-Statistics Indonesia, Agricultural Statistic for Horticulture SPH*

Tabel 5.2.4 **Produksi Tanaman Sayuran dan Buah-Buahan Semusim Menurut Jenis Tanaman, 2018 dan 2019**
Table 5.2.4 **Production of Seasonal Vegetables and Fruits by Kind of Plant, 2018 and 2019**

Jenis Tanaman <i>Kind of Plant</i>	Satuan <i>Unit</i>	2018	2019
(1)	(2)	(3)	(4)
Bawang Daun/ <i>Scallion</i>	kw/qui	-	-
Bawang Merah/ <i>Shallots</i>	kw/qui	1 022	21
Bawang Putih/ <i>Garlic</i>	kw/qui	-	-
Bayam/ <i>Spinach</i>	kw/qui	817	833
Blewah/ <i>Blewah</i>	kw/qui	-	-
Buncis/ <i>string bean</i>	kw/qui	326	179
Cabai Besar/ <i>Chili/Big chili</i>	kw/qui	1 446	1 239
Cabai Rawit/ <i>Chili/Cayenne Pepper</i>	kw/qui	2 994	2 169
Jamur/ <i>Mushrooms</i>	kg/kg	120	2
Kacang Merah/ <i>Red Beans</i>	kw/qui	-	-
Kacang Panjang/ <i>Long Beans</i>	kw/qui	1 774	1 332
Kangkung/ <i>Water Spinach</i>	kw/qui	1 166	1 401
Kembang Kol/ <i>Cauliflower</i>	kw/qui	35	-

Lanjutan Tabel / Continued Table 5.2.4

Jenis Tanaman <i>Kind of Plant</i>	Satuan <i>Unit</i>	2018	2019
(1)	(2)	(3)	(4)
Kentang/ <i>Potato</i>	kw/qui	-	-
Ketimun/ <i>Cucumber</i>	kw/qui	925	1 035
Kubis/ <i>Cabbage</i>	kw/qui	-	-
Labu Siam/ <i>Chayote</i>	kw/qui	100	320
Lobak/ <i>Radish</i>	kw/qui	-	-
Melon/ <i>Melon</i>	kw/qui	187	245
Paprika/ <i>Bell Pepper</i>	kw/qui	-	-
Petsai/Sawi/ <i>Chinese Cabbage/mustard green</i>	kw/qui	418	730
Semangka/ <i>Water Melon</i>	kw/qui	13 725	27 885
Stroberi/ <i>Strawberry</i>	kw/qui	-	-
Terung/ <i>Eggplant</i>	kw/qui	1 379	973
Tomat/ <i>Tomato</i>	kw/qui	1 526	1 676
Wortel/ <i>Carrot</i>	kw/qui	-	-

Sumber/Source: BPS, Statistik Pertanian Hortikultura SPH/ *BPS-Statistics Indonesia, Agricultural Statistic for Horticulture SPH*

Tabel
Table 5.2.5

Luas Panen Tanaman Biofarmaka Menurut Kecamatan dan Jenis Tanaman di Kabupaten Paser, 2018 dan 2019
Harvested Area of Medicinal Plants by Subdistrict and Kind of Plant in Paser Regency, 2018 and 2019

Kecamatan Subdistrict	Dlingo/Dringo Calamus (m ² /m ²)		Jahe Ginger (m ² /m ²)		Kapulaga Java Cardamom (m ² /m ²)	
	2018	2019	2018	2019	2018	2019
(1)	(2)	(3)	(4)	(5)	(6)	(7)
Batu Sopang	-	-	4	5	-	-
Muara Samu	-	-	-	12 500	-	-
Batu Engau	-	-	-	1 914	-	-
Tanjung Harapan	-	-	450	8	-	-
Pasir Belengkong	-	-	5 000	3 000	-	-
Tanah Grogot	-	-	-	-	-	-
Kuaro	-	-	9	1	-	-
Long Ikis	-	-	-	200	-	-
Muara Komam	-	-	10 000	400	-	-
Long Kali	-	-	21	7	1	-
Paser	-	-	15 484	18 035	1	-

Lanjutan Tabel / Continued Table 5.2.5

Kecamatan Subdistrict	Keji Beling Verbenaceae (m ² /m ²)		Kencur East Indian Galangal (m ² /m ²)		Kunyit Turmeric (m ² /m ²)	
	2018	2019	2018	2019	2018	2019
(1)	(8)	(9)	(10)	(11)	(12)	(13)
Batu Sopang	-	-	2	1	3	2
Muara Samu	-	-	-	1 000	-	6 500
Batu Engau	-	-	9	-	-	1 124
Tanjung Harapan	-	-	396	7	363	7
Pasir Belengkong	-	-	500	1 000	500	1 000
Tanah Grogot	-	-	-	-	-	-
Kuaro	-	-	2	1	1	1
Long Ikis	-	-	-	50	-	50
Muara Komam	-	-	350	-	300	-
Long Kali	1	-	8	5	8	11
Paser	1	-	1 267	2 064	1 175	8 695

Lanjutan Tabel / Continued Table 5.2.5

Kecamatan Subdistrict	Laos/Lengkuas <i>Galanga</i> (m2/m2)		Lempuyang <i>Zingiber Aromaticum</i> (m2/m2)		Lidah Buaya <i>Aloevera</i> (m2/m2)	
	2018	2019	2018	2019	2018	2019
(1)	(14)	(15)	(16)	(17)	(18)	(19)
Batu Sopang	3	2	-	-	-	-
Muara Samu	-	5 000	-	-	-	-
Batu Engau	5	800	-	-	-	-
Tanjung Harapan	462	6	-	-	-	-
Pasir Belengkong	-	1 500	-	-	-	-
Tanah Grogot	-	-	-	-	-	-
Kuaro	2	1	1	-	-	-
Long Ikis	-	-	-	-	-	-
Muara Komam	60	90	-	-	-	-
Long Kali	8	-	1	-	-	-
Paser	540	7 399	2	-	-	-

Lanjutan Tabel / Continued Table 5.2.5

Kecamatan Subdistrict	Mahkota Dewa/ <i>Phaleria Macrocarpa</i> (pohon/tree)		Mengkudu/Pace <i>Indian Mulberry</i> (pohon/tree)		Sambiloto <i>King of Bitter</i> (m2/m2)	
	2018	2019	2018	2019	2018	2019
(1)	(20)	(21)	(22)	(23)	(24)	(25)
Batu Sopang	-	-	-	-	-	-
Muara Samu	-	-	-	-	-	-
Batu Engau	-	-	-	-	-	-
Tanjung Harapan	-	-	-	-	-	-
Pasir Belengkong	-	-	-	-	-	-
Tanah Grogot	-	-	-	-	-	-
Kuaro	-	-	-	-	-	-
Long Ikis	-	-	-	-	-	-
Muara Komam	-	-	-	-	-	-
Long Kali	-	-	-	-	-	-
Paser	-	-	-	-	-	-

Lanjutan Tabel / Continued Table 5.2.5

Kecamatan Subdistrict	Temuireng Black Turmeric (m2/m2)		Temukunci Chinese Keys (m2/m2)		Temulawak Java Turmeric (m2/m2)	
	2018	2019	2018	2019	2018	2019
(1)	(26)	(27)	(28)	(29)	(30)	(31)
Batu Sopang	-	-	-	-	-	-
Muara Samu	-	-	-	-	-	-
Batu Engau	-	-	-	-	-	20
Tanjung Harapan	-	-	-	-	265	-
Pasir Belengkong	-	-	-	-	-	-
Tanah Grogot	-	-	-	-	-	-
Kuaro	1	-	1	-	1	-
Long Ikis	-	-	-	-	-	-
Muara Komam	-	-	-	-	-	-
Long Kali	-	-	2	-	1	1
Paser	1	-	3	-	267	21

Sumber/Source: BPS, Statistik Pertanian Hortikultura SPH/ BPS-Statistics Indonesia, Agricultural Statistic for Horticulture SPH

Tabel 5.2.6 **Produksi Tanaman Biofarmaka Menurut Kecamatan dan Jenis Tanaman di Kabupaten Paser, 2018 dan 2019**
Table *Production of Medicinal Plants by Subdistrict and Kind of Plant in Paser Regency, 2018 and 2019*

Kecamatan Subdistrict	Dlingo/Dringo Calamus (kg/kg)		Jahe Ginger (kg/kg)		Kapulaga Java Cardamom (kg/kg)	
	2018	2019	2018	2019	2018	2019
(1)	(2)	(3)	(4)	(5)	(6)	(7)
Batu Sopang	-	-	3	5	-	-
Muara Samu	-	-	-	6 250	-	-
Batu Engau	-	-	-	1 723	-	-
Tanjung Harapan	-	-	340	11	-	-
Pasir Belengkong	-	-	5 000	2 700	-	-
Tanah Grogot	-	-	-	-	-	-
Kuaro	-	-	9	1	-	-
Long Ikis	-	-	-	200	-	-
Muara Komam	-	-	8 500	330	-	-
Long Kali	-	-	12	7	2	-
Paser	-	-	13 864	11 227	2	-

Lanjutan Tabel / Continued Table 5.2.6

Kecamatan Subdistrict	Keji Beling <i>Verbenaceae</i> (kg/kg)		Kencur <i>East Indian Galangal</i> (kg/kg)		Kunyit <i>Turmeric</i> (kg/kg)	
	2018	2019	2018	2019	2018	2019
(1)	(8)	(9)	(10)	(11)	(12)	(13)
Batu Sopang	-	-	2	1	4	2
Muara Samu	-	-	-	500	-	3 250
Batu Engau	-	-	8	-	-	899
Tanjung Harapan	-	-	278	9	283	11
Pasir Belengkong	-	-	450	900	450	900
Tanah Grogot	-	-	-	-	-	-
Kuaro	-	-	2	1	1	1
Long Ikis	-	-	-	50	-	50
Muara Komam	-	-	280	-	270	-
Long Kali	2	-	9	4	12	10
Paser	2	-	1 029	1 465	1 020	5 123

Lanjutan Tabel / Continued Table 5.2.6

Kecamatan Subdistrict	Laos/Lengkuas Galanga (kg/kg)		Lempuyang Zingiber Aromaticum (kg/kg)		Lidah Buaya Aloevera (kg/kg)	
	2018	2019	2018	2019	2018	2019
(1)	(14)	(15)	(16)	(17)	(18)	(19)
Batu Sopang	4	2	-	-	-	-
Muara Samu	-	2 500	-	-	-	-
Batu Engau	5	1 100	-	-	-	-
Tanjung Harapan	355	8	-	-	-	-
Pasir Belengkong	-	1 350	-	-	-	-
Tanah Grogot	-	-	-	-	-	-
Kuaro	2	1	1	-	-	-
Long Ikis	-	-	-	-	-	-
Muara Komam	369	78	-	-	-	-
Long Kali	12	-	2	-	-	-
Paser	747	5 039	3	-	-	-

Lanjutan Tabel / Continued Table 5.2.6

Kecamatan Subdistrict	Mahkota Dewa/ <i>Phaleria Macrocarpa</i> (kg/kg)		Mengkudu/Pace <i>Indian Mulberry</i> (kg/kg)		Sambiloto <i>King of Bitter</i> (kg/kg)	
	2018	2019	2018	2019	2018	2019
(1)	(20)	(21)	(22)	(23)	(24)	(25)
Batu Sopang	-	-	-	-	-	-
Muara Samu	-	-	-	-	-	-
Batu Engau	-	-	-	-	-	-
Tanjung Harapan	-	-	-	-	-	-
Pasir Belengkong	-	-	-	-	-	-
Tanah Grogot	-	-	-	-	-	-
Kuaro	-	-	-	-	-	-
Long Ikis	-	-	-	-	-	-
Muara Komam	-	-	-	-	-	-
Long Kali	-	-	-	-	-	-
Paser	-	-	-	-	-	-

Lanjutan Tabel / Continued Table 5.2.6

Kecamatan Subdistrict	Temuireng Black Turmeric (kg/kg)		Temukunci Chinese Keys (kg/kg)		Temulawak Java Turmeric (kg/kg)	
	2018	2019	2018	2019	2018	2019
(1)	(26)	(27)	(28)	(29)	(30)	(31)
Batu Sopang	-	-	-	-	-	-
Muara Samu	-	-	-	-	-	-
Batu Engau	-	-	-	-	-	16
Tanjung Harapan	-	-	-	-	220	-
Pasir Belengkong	-	-	-	-	-	-
Tanah Grogot	-	-	-	-	-	-
Kuaro	1	-	1	-	1	-
Long Ikis	-	-	-	-	-	-
Muara Komam	-	-	-	-	-	-
Long Kali	-	-	3	-	2	1
Paser	1	-	4	-	223	17

Sumber/Source: BPS, Statistik Pertanian Hortikultura SPH/ BPS-Statistics Indonesia, Agricultural Statistic for Horticulture SPH

Tabel
Table 5.2.7

Luas Panen Tanaman Biofarmaka Menurut Jenis Tanaman, 2018 dan 2019
Harvested Area of Medicinal Plants by Kind of Plant, 2018 and 2019

Jenis Tanaman <i>Kind of Plant</i>	Satuan <i>Unit</i>	2018	2019
(1)	(2)	(3)	(4)
Dlingo/Dringo/ <i>Calamus</i>	m ² /m ²	-	-
Jahe/ <i>Ginger</i>	m ² /m ²	15 484	18 035
Kapulaga/ <i>Java Cardamom</i>	m ² /m ²	1	-
Keji Beling/ <i>Verbenaceae</i>	m ² /m ²	1	-
Kencur/ <i>East Indian Galangal</i>	m ² /m ²	1 267	2 064
Kunyit/ <i>Turmeric</i>	m ² /m ²	1 175	8 695
Laos/Lengkuas/ <i>Galanga</i>	m ² /m ²	540	7 399
Lempuyang/ <i>Zingiber Aromaticum</i>	m ² /m ²	2	-
Lidah Buaya/ <i>Aloevera</i>	m ² /m ²	-	-
Mahkota Dewa/ <i>Phaleria Macrocarpa</i>	pohon/tree	-	-
Mengkudu/Pace / <i>Indian Mulberry</i>	pohon/tree	-	-
Sambiloto / <i>King of Bitter</i>	m ² /m ²	-	-
Temuireng / <i>Black Turmeric</i>	m ² /m ²	1	-
Temukunci / <i>Chinese Keys</i>	m ² /m ²	3	-
Temulawak / <i>Java Turmeric</i>	m ² /m ²	267	21

Sumber/Source: BPS, Statistik Pertanian Hortikultura SPH/ BPS-Statistics Indonesia, Agricultural Statistic for Horticulture SPH

Tabel 5.2.8 **Produksi Tanaman Biofarmaka Menurut Jenis Tanaman, 2018 dan 2019**
Table **Production of Medicinal Plants by Kind of Plant, 2018 and 2019**

Jenis Tanaman <i>Kind of Plant</i>	Satuan <i>Unit</i>	2018	2019
(1)	(2)	(3)	(4)
Dlingo/Dringo/ <i>Calamus</i>	kg/kg	-	-
Jahe/ <i>Ginger</i>	kg/kg	13 864	11 227
Kapulaga/ <i>Java Cardamom</i>	kg/kg	2	-
Keji Beling/ <i>Verbenaceae</i>	kg/kg	2	-
Kencur/ <i>East Indian Galangal</i>	kg/kg	1 029	1 465
Kunyit/ <i>Turmeric</i>	kg/kg	1 020	5 123
Laos/Lengkuas/ <i>Galanga</i>	kg/kg	747	5 039
Lempuyang/ <i>Zingiber Aromaticum</i>	kg/kg	3	-
Lidah Buaya/ <i>Aloevera</i>	kg/kg	-	-
Mahkota Dewa/ <i>Phaleria Macrocarpa</i>	kg/kg	-	-
Mengkudu/Pace / <i>Indian Mulberry</i>	kg/kg	-	-
Sambiloto / <i>King of Bitter</i>	kg/kg	-	-
Temuireng / <i>Black Turmeric</i>	kg/kg	1	-
Temukunci / <i>Chinese Keys</i>	kg/kg	4	-
Temulawak / <i>Java Turmeric</i>	kg/kg	223	17

Sumber/Source: BPS, Statistik Pertanian Hortikultura SPH/ BPS-Statistics Indonesia, Agricultural Statistic for Horticulture SPH

Tabel 5.2.9 Luas Panen Tanaman Hias Menurut Kecamatan dan Jenis Tanaman di Kabupaten Paser, 2018 dan 2019
Table 5.2.9 *Harvested Area of Ornamental Plants by Subdistrict and Kind of Plant in Paser Regency, 2018 and 2019*

Kecamatan Subdistrict	Anggrek Orchid (m ² /m ²)		Anthurium Bunga Flamingo Lily Flower (m ² /m ²)		Anthurium Daun Anthurium (m ² /m ²)	
	2018	2019	2018	2019	2018	2019
(1)	(2)	(3)	(4)	(5)	(6)	(7)
Batu Sopang
Muara Samu
Batu Engau
Tanjung Harapan
Pasir Belengkong
Tanah Grogot
Kuaro
Long Ikis
Muara Komam
Long Kali
Paser

Lanjutan Tabel / Continued Table 5.2.9

Kecamatan Subdistrict	Anyelir Carnation (m ² /m ²)		Balaceng Dieffenbacia (m ² /m ²)		Dracaen Dracaena (m ² /m ²)	
	2018	2019	2018	2019	2018	2019
(1)	(8)	(9)	(10)	(11)	(12)	(13)
Batu Sopang
Muara Samu
Batu Engau
Tanjung Harapan
Pasir Belengkong
Tanah Grogot
Kuaro
Long Ikis
Muara Komam
Long Kali
Paser

Lanjutan Tabel / Continued Table 5.2.9

Kecamatan Subdistrict	Euphorbia <i>Euphorbia</i> (m ² /m ²)		Gladiol <i>Gladiol</i> (m ² /m ²)		Hanjuang <i>Cordyline</i> (m ² /m ²)	
	2018	2019	2018	2019	2018	2019
(1)	(14)	(15)	(16)	(17)	(18)	(19)
Batu Sopang
Muara Samu
Batu Engau
Tanjung Harapan
Pasir Belengkong
Tanah Grogot
Kuaro
Long Ikis
Muara Komam
Long Kali
Paser

Lanjutan Tabel / Continued Table 5.2.9

Kecamatan Subdistrict	Herbas Gerbera (m ² /m ²)		Kamboja Jepang Adenium (m ² /m ²)		Keladi Hias Caladium (m ² /m ²)	
	2018	2019	2018	2019	2018	2019
(1)	(20)	(21)	(22)	(23)	(24)	(25)
Batu Sopang
Muara Samu
Batu Engau
Tanjung Harapan
Pasir Belengkong
Tanah Grogot
Kuaro
Long Ikis
Muara Komam
Long Kali
Paser

Lanjutan Tabel / Continued Table 5.2.9

Kecamatan Subdistrict	Krisan <i>Chrysantemum</i> (m ² /m ²)		Mawar <i>Rose</i> (m ² /m ²)		Melati <i>Jasmine</i> (m ² /m ²)	
	2018	2019	2018	2019	2018	2019
(1)	(26)	(27)	(28)	(29)	(30)	(31)
Batu Sopang
Muara Samu
Batu Engau
Tanjung Harapan
Pasir Belengkong
Tanah Grogot
Kuaro
Long Ikis
Muara Komam
Long Kali
Paser

Lanjutan Tabel / Continued Table 5.2.9

Kecamatan Subdistrict	Monstera Monstera (m ² /m ²)		Pakis Leather Leaf Fern (m ² /m ²)		Palem Palm (pohon/tree)	
	2018	2019	2018	2019	2018	2019
(1)	(32)	(33)	(34)	(35)	(36)	(37)
Batu Sopang
Muara Samu
Batu Engau
Tanjung Harapan
Pasir Belengkong
Tanah Grogot
Kuaro
Long Ikis
Muara Komam
Long Kali
Paser

Lanjutan Tabel / Continued Table 5.2.9

Kecamatan Subdistrict	Pedang-Pedangan <i>Sansevieria</i> (m ² /m ²)		Philodendron <i>Philodendron</i> (m ² /m ²)		Pisang-Pisangan <i>Heliconia</i> (m ² /m ²)	
	2018	2019	2018	2019	2018	2019
(1)	(38)	(39)	(40)	(41)	(42)	(43)
Batu Sopang
Muara Samu
Batu Engau
Tanjung Harapan
Pasir Belengkong
Tanah Grogot
Kuaro
Long Ikis
Muara Komam
Long Kali
Paser

Lanjutan Tabel / Continued Table 5.2.9

Kecamatan Subdistrict	Sedap Malam <i>Tuberose</i> (m ² /m ²)		Soka <i>Ixora</i> (m ² /m ²)		Sri Rejeki <i>Aglaonema</i> (m ² /m ²)	
	2018	2019	2018	2019	2018	2019
(1)	(44)	(45)	(46)	(47)	(48)	(49)
Batu Sopang
Muara Samu
Batu Engau
Tanjung Harapan
Pasir Belengkong
Tanah Grogot
Kuaro
Long Ikis
Muara Komam
Long Kali
Paser

Sumber/Source: BPS, Statistik Pertanian Hortikultura SPH/ BPS-Statistics Indonesia, Agricultural Statistic for Horticulture SPH

Tabel 5.2.10 **Produksi Tanaman Hias Menurut Kecamatan dan Jenis Tanaman di Kabupaten Paser (tangkai), 2018 dan 2019**
Table **5.2.10** **Production of Ornamental Plants by Sub District and Kind of Plant in Paser Regency (stalks), 2018 and 2019**

Kecamatan Subdistrict	Anggrek Orchid (tangkai/stalks)		Anthurium Bunga Flamingo Lily Flower (tangkai/stalks)		Anthurium Daun Anthurium (pohon/tree)	
	2018	2019	2018	2019	2018	2019
(1)	(2)	(3)	(4)	(5)	(6)	(7)
Batu Sopang
Muara Samu
Batu Engau
Tanjung Harapan
Pasir Belengkong
Tanah Grogot
Kuaro
Long Ikis
Muara Komam
Long Kali
Paser

Lanjutan Tabel / Continued Table 5.2.10

Kecamatan Subdistrict	Anyelir Carnation (tangkai/stalks)		Balanceng Dieffenbacia (pohon/tree)		Dracaen Dracaena (pohon/tree)	
	2018	2019	2018	2019	2018	2019
(1)	(8)	(9)	(10)	(11)	(12)	(13)
Batu Sopang
Muara Samu
Batu Engau
Tanjung Harapan
Pasir Belengkong
Tanah Grogot
Kuaro
Long Ikis
Muara Komam
Long Kali
Paser

Lanjutan Tabel / Continued Table 5.2.10

Kecamatan Subdistrict	Euphorbia <i>Euphorbia</i> (pohon/tree)		Gladiol <i>Gladiol</i> (tangkai/stalks)		Hanjuang <i>Cordyline</i> (pohon/tree)	
	2018	2019	2018	2019	2018	2019
(1)	(14)	(15)	(16)	(17)	(18)	(19)
Batu Sopang
Muara Samu
Batu Engau
Tanjung Harapan
Pasir Belengkong
Tanah Grogot
Kuaro
Long Ikis
Muara Komam
Long Kali
Paser

Lanjutan Tabel / Continued Table 5.2.10

Kecamatan Subdistrict	Herbas Gerbera (tangkai/stalks)		Kamboja Jepang Adenium (pohon/tree)		Keladi Hias Caladium (pohon/tree)	
	2018	2019	2018	2019	2018	2019
(1)	(20)	(21)	(22)	(23)	(24)	(25)
Batu Sopang
Muara Samu
Batu Engau
Tanjung Harapan
Pasir Belengkong
Tanah Grogot
Kuaro
Long Ikis
Muara Komam
Long Kali
Paser

Lanjutan Tabel / Continued Table 5.2.10

Kecamatan Subdistrict	Krisan <i>Chrysantemum</i> (tangkai/stalks)		Mawar <i>Rose</i> (tangkai/stalks)		Melati <i>Jasmine</i> (kg/kg)	
	2018	2019	2018	2019	2018	2019
(1)	(26)	(27)	(28)	(29)	(30)	(31)
Batu Sopang
Muara Samu
Batu Engau
Tanjung Harapan
Pasir Belengkong
Tanah Grogot
Kuaro
Long Ikis
Muara Komam
Long Kali
Paser

Lanjutan Tabel / Continued Table 5.2.10

Kecamatan Subdistrict	Monstera <i>Monstera</i> (pohon/tree)		Pakis <i>Leather Leaf Fern</i> (pohon/tree)		Palem <i>Palm</i> (pohon/tree)	
	2018	2019	2018	2019	2018	2019
(1)	(32)	(33)	(34)	(35)	(36)	(37)
Batu Sopang
Muara Samu
Batu Engau
Tanjung Harapan
Pasir Belengkong
Tanah Grogot
Kuaro
Long Ikis
Muara Komam
Long Kali
Paser

Lanjutan Tabel / Continued Table 5.2.10

Kecamatan Subdistrict	Pedang-Pedangan <i>Sansevieria</i> (rumpun/clumps)		Philodendron <i>Philodendron</i> (pohon/tree)		Pisang-Pisangan <i>Heliconia</i> (tangkai/stalks)	
	2018	2019	2018	2019	2018	2019
(1)	(38)	(39)	(40)	(41)	(42)	(43)
Batu Sopang
Muara Samu
Batu Engau
Tanjung Harapan
Pasir Belengkong
Tanah Grogot
Kuaro
Long Ikis
Muara Komam
Long Kali
Paser

Lanjutan Tabel / Continued Table 5.2.10

Kecamatan Subdistrict	Sedap Malam <i>Tuberose</i> (tangkai/stalks)		Soka <i>Ixora</i> (pohon/tree)		Sri Rejeki <i>Aglaonema</i> (pohon/tree)	
	2018	2019	2018	2019	2018	2019
(1)	(44)	(45)	(46)	(47)	(48)	(49)
Batu Sopang
Muara Samu
Batu Engau
Tanjung Harapan
Pasir Belengkong
Tanah Grogot
Kuaro
Long Ikis
Muara Komam
Long Kali
Paser

Sumber/Source: BPS, Statistik Pertanian Hortikultura SPH/ BPS-Statistics Indonesia, Agricultural Statistic for Horticulture SPH

Tabel 5.2.11 Luas Panen Tanaman Hias Menurut Jenis Tanaman, 2018 dan 2019
Table 5.2.11 *Harvested Area of Ornamental Plants by Kind of Plant, 2018 and 2019*

Jenis Tanaman <i>Kind of Plant</i>	Satuan <i>Unit</i>	2018	2019
(1)	(2)	(3)	(4)
Anggrek/ <i>Orchid</i>	m ² /m ²	-	-
Anthurium Bunga/ <i>Flamingo Lily Flower</i>	m ² /m ²	-	-
Anthurium Daun/ <i>Anthurium</i>	m ² /m ²	-	-
Anyelir/ <i>Carnation</i>	m ² /m ²	-	-
Balaceng/ <i>Dieffenbacia</i>	m ² /m ²	-	-
Dracaena/ <i>Dracaena</i>	m ² /m ²	-	-
Euphorbia/ <i>Euphorbia</i>	m ² /m ²	-	-
Gladiol/ <i>Gladiol</i>	m ² /m ²	-	-
Hanjuang/ <i>Cordyline</i>	m ² /m ²	-	-
Herbras/ <i>Gerbera</i>	m ² /m ²	-	-
Kamboja Jepang/ <i>Adenium</i>	m ² /m ²	-	-
Keladi Hias/ <i>Caladium</i>	m ² /m ²	-	-

Lanjutan Tabel/Continued Table 5.2.11

Jenis Tanaman <i>Kind of Plant</i>	Satuan <i>Unit</i>	2018	2019
(1)	(2)	(3)	(4)
Krisan/ <i>Chrysantemum</i>	m ² /m ²	-	-
Mawar/ <i>Rose</i>	m ² /m ²	-	-
Melati/ <i>Jasmine</i>	m ² /m ²	-	-
Monstera/ <i>Monstera</i>	m ² /m ²	-	-
Pakis/ <i>Leather Leaf Fern</i>	m ² /m ²	-	-
Palem/ <i>Palm</i>	pohon/tree	-	-
Pedang-Pedangan/ <i>Sansevieria</i>	m ² /m ²	-	-
Philodendron/ <i>Philodendron</i>	m ² /m ²	-	-
Pisang-Pisangan/ <i>Heliconia</i>	m ² /m ²	-	-
Sedap Malam/ <i>Tuberose</i>	m ² /m ²	-	-
Soka/ <i>Ixora</i>	m ² /m ²	-	-
Sri Rejeki/ <i>Aglaonema</i>	m ² /m ²	-	-

Sumber/Source: BPS, Statistik Pertanian Hortikultura SPH/ *BPS-Statistics Indonesia, Agricultural Statistic for Horticulture SPH*

Tabel 5.2.12 **Produksi Tanaman Hias Menurut Jenis Tanaman, 2018 dan 2019**
Table **5.2.12** **Production of Ornamental Plants by Kind of Plant, 2018 and 2019**

Jenis Tanaman <i>Kind of Plant</i>	Satuan <i>Unit</i>	2018	2019
(1)	(2)	(3)	(4)
Anggrek/ <i>Orchid</i>	tangkai/ <i>stalks</i>	-	-
Anthurium Bunga/ <i>Flamingo Lily Flower</i>	tangkai/ <i>stalks</i>	-	-
Anthurium Daun/ <i>Anthurium</i>	pohon/ <i>tree</i>	-	-
Anyelir/ <i>Carnation</i>	tangkai/ <i>stalks</i>	-	-
Balaceng/ <i>Dieffenbacia</i>	pohon/ <i>tree</i>	-	-
Dracaena/ <i>Dracaena</i>	pohon/ <i>tree</i>	-	-
Euphorbia/ <i>Euphorbia</i>	pohon/ <i>tree</i>	-	-
Gladiol/ <i>Gladiol</i>	tangkai/ <i>stalks</i>	-	-
Hanjuang/ <i>Cordyline</i>	pohon/ <i>tree</i>	-	-
Herbras/ <i>Gerbera</i>	tangkai/ <i>stalks</i>	-	-
Kamboja Jepang/ <i>Adenium</i>	pohon/ <i>tree</i>	-	-
Keladi Hias/ <i>Caladium</i>	pohon/ <i>tree</i>	-	-

Lanjutan Tabel/Continued Table 5.2.12

Jenis Tanaman <i>Kind of Plant</i>	Satuan <i>Unit</i>	2018	2019
(1)	(2)	(3)	(4)
Krisan/ <i>Chrysantemum</i>	tangkai/ <i>stalks</i>	-	-
Mawar/ <i>Rose</i>	tangkai/ <i>stalks</i>	-	-
Melati/ <i>Jasmine</i>	kg/ <i>kg</i>	-	-
Monstera/ <i>Monstera</i>	pohon/ <i>tree</i>	-	-
Pakis/ <i>Leather Leaf Fern</i>	pohon/ <i>tree</i>	-	-
Palem/ <i>Palm</i>	pohon/ <i>tree</i>	-	-
Pedang-Pedangan/ <i>Sansevieria</i>	rumpun/ <i>clumps</i>	-	-
Philodendron/ <i>Philodendron</i>	pohon/ <i>tree</i>	-	-
Pisang-Pisangan/ <i>Heliconia</i>	tangkai/ <i>stalks</i>	-	-
Sedap Malam/ <i>Tuberose</i>	tangkai/ <i>stalks</i>	-	-
Soka/ <i>Ixora</i>	pohon/ <i>tree</i>	-	-
Sri Rejeki/ <i>Aglaonema</i>	pohon/ <i>tree</i>	-	-

Sumber/Source: BPS, Statistik Pertanian Hortikultura SPH/ *BPS-Statistics Indonesia, Agricultural Statistic for Horticulture SPH*

Tabel 5.2.13 **Produksi Buah-buahan Menurut Jenis Tanaman Menurut Kecamatan di Kabupaten Paser, 2018 dan 2019**
Production of Fruits by Kind of Plant by Subdistrict in Paser Regency, 2018 and 2019

Kecamatan Subdistrict	Alpukat/Avocado (kw/qui)		Anggur/Grape (kw/qui)		Apel/Apple (kw/qui)	
	2018	2019	2018	2019	2018	2019
(1)	(2)	(3)	(4)	(5)	(6)	(7)
Batu Sopang	-	-	-	-	-	-
Muara Samu	3	7	-	-	-	-
Batu Engau	-	-	-	-	-	-
Tanjung Harapan	-	3	-	-	-	-
Pasir Belengkong	15	10	-	-	-	-
Tanah Grogot	92	131	-	-	-	-
Kuaro	80	80	-	-	-	-
Long Ikis	3	18	-	-	-	-
Muara Komam	-	-	-	-	-	-
Long Kali	34	38	-	-	-	-
Paser	227	287	-	-	-	-

Lanjutan Tabel / Continued Table 5.2.13

Kecamatan Subdistrict	Belimbing Star Fruit (kw/qui)		Duku/Langsat/Kokosan Duku (kw/qui)		Durian Durian (kw/qui)	
	2018	2019	2018	2019	2018	2019
(1)	(8)	(9)	(10)	(11)	(12)	(13)
Batu Sopang	-	-	77	154	156	228
Muara Samu	-	-	-	140	-	67
Batu Engau	150	102	162	162	40	40
Tanjung Harapan	26	4	12	-	10	7
Pasir Belengkong	132	132	24	145	678	695
Tanah Grogot	-	40	-	49	1 280	1 600
Kuaro	35	35	109	109	99	120
Long Ikis	7	-	-	153	150	1 100
Muara Komam	-	-	349	465	644	741
Long Kali	69	118	354	366	597	610
Paser	419	431	1 087	1 743	3 654	5 208

Lanjutan Tabel / *Continued Table 5.2.13*

Kecamatan <i>Subdistrict</i>	Jambu Air <i>Water Apple</i> (kw/qui)		Jambu Biji <i>Guava</i> (kw/qui)		Jengkol <i>Jengkol</i> (kw/qui)	
	2018	2019	2018	2019	2018	2019
(1)	(14)	(15)	(16)	(17)	(18)	(19)
Batu Sopang	-	-	-	-	-	-
Muara Samu	-	5	3	3	-	16
Batu Engau	45	60	600	793	32	40
Tanjung Harapan	13	16	19	11	-	2
Pasir Belengkong	103	110	114	125	8	11
Tanah Grogot	68	71	49	104	16	32
Kuaro	50	52	38	38	4	4
Long Ikis	34	24	8	54	33	21
Muara Komam	13	11	96	84	-	-
Long Kali	6	13	175	169	20	24
Paser	332	362	1 102	1 381	113	150

Lanjutan Tabel / Continued Table 5.2.13

Kecamatan Subdistrict	Jeruk Besar Pomelo (kw/qui)		Jeruk Siam/Kepron Orange/Tangerine (kw/qui)		Mangga Mango (kw/qui)	
	2018	2019	2018	2019	2018	2019
(1)	(20)	(21)	(22)	(23)	(24)	(25)
Batu Sopang	-	-	-	-	60	70
Muara Samu	-	6	-	-	-	10
Batu Engau	41	38	200	818	171	291
Tanjung Harapan	-	5	4	6	36	34
Pasir Belengkong	9	10	369	1 043	360	566
Tanah Grogot	-	66	-	9 482	72	394
Kuaro	65	65	49	49	20	20
Long Ikis	-	-	96	400	153	625
Muara Komam	-	-	8	21	260	200
Long Kali	82	65	27 414	13 932	86	603
Paser	197	255	28 140	25 751	1 218	2 813

Lanjutan Tabel / Continued Table 5.2.13

Kecamatan Subdistrict	Manggis Mangosteen (kw/qui)		Markisa/Konyal Passion fruit (kw/qui)		Melinjo Gnetum/Melinjo (kw/qui)	
	2018	2019	2018	2019	2018	2019
(1)	(26)	(27)	(28)	(29)	(30)	(31)
Batu Sopang	-	-	-	-	-	-
Muara Samu	-	4	-	-	2	7
Batu Engau	16	16	-	-	92	323
Tanjung Harapan	-	2	-	-	-	-
Pasir Belengkong	-	3	-	-	16	8
Tanah Grogot	-	16	-	-	140	344
Kuaro	75	75	-	-	14	14
Long Ikis	1	5	-	-	5	-
Muara Komam	-	-	-	-	-	-
Long Kali	6	55	-	-	140	78
Paser	98	176	-	-	409	774

Lanjutan Tabel / Continued Table 5.2.13

Kecamatan Subdistrict	Nangka/Cempedak Jackfruit (kw/qui)		Nenas Pineapple (kw/qui)		Pepaya Papaya (kw/qui)	
	2018	2019	2018	2019	2018	2019
(1)	(32)	(33)	(34)	(35)	(36)	(37)
Batu Sopang	100	98	25	61	36	90
Muara Samu	30	21	3	4	27	47
Batu Engau	291	560	100	100	570	840
Tanjung Harapan	9	72	13	8	6	18
Pasir Belengkong	742	617	12	30	73	55
Tanah Grogot	392	434	344	266	50	104
Kuaro	407	407	8	8	84	84
Long Ikis	30	120	24	9	85	50
Muara Komam	674	755	-	-	367	279
Long Kali	87	124	56	32	305	290
Paser	2 762	3 208	585	518	1 603	1 857

Lanjutan Tabel / Continued Table 5.2.13

Kecamatan Subdistrict	Petai Twisted Cluster Bean (kw/qui)		Pisang Banana (kw/qui)		Rambutan Rambutan (kw/qui)	
	2018	2019	2018	2019	2018	2019
(1)	(38)	(39)	(40)	(41)	(42)	(43)
Batu Sopang	-	-	560	1 260	207	230
Muara Samu	-	-	101	92	42	132
Batu Engau	226	80	12 699	11 732	375	375
Tanjung Harapan	-	2	984	134	-	21
Pasir Belengkong	384	292	2 358	2 400	3 220	1 831
Tanah Grogot	213	347	28 000	21 300	1 828	3 199
Kuaro	16	16	4 027	4 027	40	-
Long Ikis	8	8	3 974	195	88	250
Muara Komam	-	-	5 904	6 465	1 765	1 191
Long Kali	60	31	26 247	28 543	1 380	1 372
Paser	907	776	84 854	76 148	8 945	8 601

Lanjutan Tabel / Continued Table 5.2.13

Kecamatan Subdistrict	Salak Snakefruit (kw/qui)		Sawo Sapodilla/Sawo (kw/qui)	
	2018	2019	2018	2019
(1)	(44)	(45)	(46)	(47)
Batu Sopang	5	10	6	12
Muara Samu	-	-	2	6
Batu Engau	30	60	174	348
Tanjung Harapan	-	-	-	6
Pasir Belengkong	37	139	612	624
Tanah Grogot	352	897	184	242
Kuaro	34	34	66	66
Long Ikis	12	-	61	67
Muara Komam	35	44	40	36
Long Kali	166	197	17	19
Paser	671	1 381	1 162	1 426

Lanjutan Tabel / Continued Table 5.2.13

Kecamatan Subdistrict	Sirsak Soursop (kw/qui)		Sukun Breadfruit (kw/qui)	
	2018	2019	2018	2019
(1)	(48)	(49)	(50)	(51)
Batu Sopang	3	6	12	24
Muara Samu	6	9	3	10
Batu Engau	300	299	60	46
Tanjung Harapan	6	28	-	-
Pasir Belengkong	80	110	726	492
Tanah Grogot	316	439	680	855
Kuaro	5	5	13	11
Long Ikis	8	-	23	8
Muara Komam	-	-	56	63
Long Kali	65	52	159	133
Paser	789	948	1 732	1 642

Sumber/Source: BPS, Statistik Pertanian Hortikultura SPH/ BPS-Statistics Indonesia, Agricultural Statistic for Horticulture SPH

Tabel 5.2.14 **Produksi Buah–Buahan dan Sayuran Tahunan Menurut Jenis Tanaman, 2018 dan 2019**
Table 5.2.14 **Production of Annual Fruits and Vegetables by Kind of Plant, 2018 and 2019**

Jenis Tanaman <i>Kind of Plant</i>	Satuan <i>Unit</i>	2018	2019
(1)	(2)	(3)	(4)
Alpukat/ <i>Avocado</i>	kw/ <i>qui</i>	227	287
Anggur/ <i>Grape</i>	kw/ <i>qui</i>	-	-
Apel/ <i>Apple</i>	kw/ <i>qui</i>	-	-
Belimbing/ <i>Star Fruit</i>	kw/ <i>qui</i>	419	431
Duku/Langsat/Kokosan/ <i>Duku</i>	kw/ <i>qui</i>	1 087	1 743
Durian/ <i>Durian</i>	kw/ <i>qui</i>	3 654	5 208
Jambu Air/ <i>Water Apple</i>	kw/ <i>qui</i>	332	362
Jambu Biji/ <i>Guava</i>	kw/ <i>qui</i>	1 102	1 381
Jengkol/ <i>Jengkol</i>	kw/ <i>qui</i>	113	150
Jeruk Besar/ <i>Pomelo</i>	kw/ <i>qui</i>	197	255
Jeruk Siam/Keprok/ <i>Orange/Tangerine</i>	kw/ <i>qui</i>	28 140	25 751
Mangga/ <i>Mango</i>	kw/ <i>qui</i>	1 218	2 813
Manggis/ <i>Mangosteen</i>	kw/ <i>qui</i>	98	176

Lanjutan Tabel/*Continued Table 5.2.14*

Jenis Tanaman <i>Kind of Plant</i>	Satuan <i>Unit</i>	2018	2019
(1)	(2)	(3)	(4)
Markisa/Konyal/ <i>Passion fruit</i>	kw/ <i>qui</i>	-	-
Melinjo/ <i>Gnetum/Melinjo</i>	kw/ <i>qui</i>	409	774
Nangka/Cempedak/ <i>Jackfruit</i>	kw/ <i>qui</i>	2 762	3 208
Nanas/ <i>Pineapple</i>	kw/ <i>qui</i>	585	518
Pepaya/ <i>Papaya</i>	kw/ <i>qui</i>	1 603	1 857
Petai/ <i>Twisted Cluster Bean</i>	kw/ <i>qui</i>	907	776
Pisang/ <i>Banana</i>	kw/ <i>qui</i>	84 854	76 148
Rambutan/ <i>Rambutan</i>	kw/ <i>qui</i>	8 945	8 601
Salak/ <i>Snakefruit</i>	kw/ <i>qui</i>	671	1 381
Sawo/ <i>Sapodilla/Sawo</i>	kw/ <i>qui</i>	1 162	1 426
Sirsak/ <i>Soursop</i>	kw/ <i>qui</i>	789	948
Sukun/ <i>Breadfruit</i>	kw/ <i>qui</i>	1 732	1 642

Sumber/*Source*: BPS, Statistik Pertanian Hortikultura SPH-BST/*BPS-Statistics Indonesia, Agricultural Statistic for Horticulture SPH-BST*

**5.3 PERKEBUNAN
ESTATE CROPS**

Tabel 5.3.1 Luas Areal Tanaman Perkebunan Menurut Kecamatan dan Jenis Tanaman di Kabupaten Paser (ha), 2018 dan 2019
Planted Area of Estate Crops by Subdistrict and Type of Crops in Paser Regency (ha), 2018 and 2019

Kecamatan Subdistrict	Kelapa Sawit Oil Palm		Kelapa Coconut		Karet Rubber	
	2018	2019	2018	2019	2018	2019
(1)	(2)	(3)	(4)	(5)	(6)	(7)
Batu Sopang	3 627,00	3 657,00	67,00	67,00	1 174,00	1 204,00
Muara Samu	12 141,00	12 252,00	14,00	14,00	525,00	525,00
Batu Engau	53 851,00	53 851,00	379,00	379,00	1 620,00	1 620,00
Tanjung Harapan	7 841,00	7 841,00	252,00	252,00	172,00	172,00
Pasir Belengkong	27 696,42	27 716,42	142,00	142,00	786,00	776,00
Tanah Grogot	1 542,00	1 542,00	735,00	735,00	309,00	309,00
Kuaro	23 136,43	23 737,83	95,00	95,00	1 063,00	1 063,00
Long Ikis	28 269,62	28 308,62	80,00	80,00	68,00	68,00
Muara Komam	542,00	542,00	13,00	13,00	5 210,00	5 280,00
Long Kali	24 077,25	24 127,25	665,50	665,50	2 822,50	2 826,00
Paser	182 723,72	183 575,12	2 442,50	2 442,50	13 749,50	13 843,00

Lanjutan Tabel/Continued Table 5.3.1

Kecamatan Subdistrict	Kopi Coffee		Kakao Cocoa		Tebu Sugar cane	
	2018	2019	2018	2019	2018	2019
(1)	(8)	(9)	(10)	(11)	(12)	(13)
Batu Sopang	58,00	58,00	1,00	1,00	-	-
Muara Samu	101,00	101,00	24,00	24,00	-	-
Batu Engau	73,00	73,00	2,00	2,00	-	-
Tanjung Harapan	30,00	30,00	-	-	-	-
Pasir Belengkong	12,00	12,00	5,00	5,00	-	-
Tanah Grogot	38,00	38,00	2,00	2,00	-	-
Kuaro	244,30	244,30	30,50	30,50	-	-
Long Ikis	45,00	45,00	20,00	20,00	-	-
Muara Komam	75,00	75,00	-	-	-	-
Long Kali	200,00	200,00	40,50	40,50	-	-
Paser	876,30	876,30	125,00	125,00	0,00	0,00

Lanjutan Tabel/Continued Table 5.3.1

Kecamatan Subdistrict	Teh Tea		Tembakau Tobacco	
	2018	2019	2018	2019
(1)	(14)	(15)	(16)	(17)
Batu Sopang	-	-	-	-
Muara Samu	-	-	-	-
Batu Engau	-	-	-	-
Tanjung Harapan	-	-	-	-
Pasir Belengkong	-	-	-	-
Tanah Grogot	-	-	-	-
Kuaro	-	-	-	-
Long Ikis	-	-	-	-
Muara Komam	-	-	-	-
Long Kali	-	-	-	-
Paser	0,00	0,00	0,00	0,00

Lanjutan Tabel/*Continued Table 5.3.1*

Kecamatan Subdistrict	Lada Pepper		Lainnya Others	
	2018	2019	2018	2019
(1)	(18)	(19)	(20)	(21)
Batu Sopang	-	-	10,00	10,00
Muara Samu	1,00	1,00	12,00	12,00
Batu Engau	10,00	10,00	64,00	64,00
Tanjung Harapan	3,00	3,00	16,00	16,00
Pasir Belengkong	5,00	5,00	48,00	48,00
Tanah Grogot	4,50	4,50	16,75	16,75
Kuaro	17,00	17,00	11,50	10,50
Long Ikis	6,00	6,00	7,00	7,00
Muara Komam	36,00	41,00	8,50	8,50
Long Kali	9,50	9,50	16,75	16,75
Paser	92,00	97,00	210,50	209,50

Sumber/*Source*: Dinas Perkebunan dan Peternakan Kabupaten Paser/*Estate Corps and Livestock Departement of Paser Regency*

Tabel 5.3.2 **Produksi Perkebunan Menurut Kecamatan dan Jenis Tanaman di Kabupaten Paser (ton), 2018 dan 2019**
Table 5.3.2 **Production of Estate Crops by Sub District and Type of Crops in Paser Regency (ton), 2018 dan 2019**

Kecamatan Subdistrict	Kelapa Sawit Oil Palm		Kelapa Coconut		Karet Rubber	
	2018	2019	2018	2019	2018	2019
(1)	(2)	(3)	(4)	(5)	(6)	(7)
Batu Sopang	45 951,55	45 777,55	78,55	59,00	1 090,15	1 072,50
Muara Samu	108 129,20	108 015,00	19,20	18,50	545,10	528,00
Batu Engau	685 886,96	685 925,50	624,66	556,80	631,62	627,37
Tanjung Harapan	78 587,60	77 858,55	481,32	478,80	122,56	122,00
Pasir Belengkong	299 033,44	296 437,00	183,88	178,60	711,09	689,85
Tanah Grogot	10 980,30	10 860,60	1 185,20	1 170,40	68,90	68,84
Kuaro	177 814,30	194 357,55	51,16	25,27	347,02	173,65
Long Ikis	246 197,75	243 121,60	92,80	90,00	87,62	85,00
Muara Komam	6 841,20	6 347,40	18,95	18,90	1 128,00	1 125,00
Long Kali	320 409,00	318 639,60	1 091,18	1 087,68	3 971,80	3 720,88
Paser	1 979 831,30	1 987 340,35	3 826,90	3 683,95	8 703,85	8 213,08

Lanjutan Tabel/Continued Table 5.3.2

Kecamatan Subdistrict	Kopi Coffee		Kakao Cocoa		Tebu Sugar cane	
	2018	2019	2018	2019	2018	2019
(1)	(8)	(9)	(10)	(11)	(12)	(13)
Batu Sopang	11,45	9,50	-	-	-	-
Muara Samu	25,83	22,40	6,91	0,25	-	-
Batu Engau	10,15	9,69	0,66	0,65	-	-
Tanjung Harapan	5,59	5,40	-	-	-	-
Pasir Belengkong	2,44	0,56	0,72	0,70	-	-
Tanah Grogot	17,79	12,16	0,32	0,33	-	-
Kuaro	44,00	22,00	3,30	-	-	-
Long Ikis	11,68	10,50	8,15	0,60	-	-
Muara Komam	26,12	23,80	-	-	-	-
Long Kali	48,50	6,40	7,35	1,04	-	-
Paser	203,54	122,41	27,41	3,57	0,00	0,00

Lanjutan Tabel/Continued Table 5.3.2

Kecamatan Subdistrict	Teh Tea		Tembakau Tobacco	
	2018	2019	2018	2019
(1)	(14)	(15)	(16)	(17)
Batu Sopang	-	-	-	-
Muara Samu	-	-	-	-
Batu Engau	-	-	-	-
Tanjung Harapan	-	-	-	-
Pasir Belengkong	-	-	-	-
Tanah Grogot	-	-	-	-
Kuaro	-	-	-	-
Long Ikis	-	-	-	-
Muara Komam	-	-	-	-
Long Kali	-	-	-	-
Paser	0,00	0,00	0,00	0,00

Lanjutan Tabel/Continued Table 5.3.2

Kecamatan Subdistrict	Lada Pepper		Lainnya Others	
	2018	2019	2018	2019
(1)	(18)	(19)	(20)	(21)
Batu Sopang	-	-	10,00	9,00
Muara Samu	0,05	0,05	4,55	12,55
Batu Engau	1,02	1,00	71,45	58,24
Tanjung Harapan	0,75	0,74	31,80	31,78
Pasir Belengkong	1,27	1,26	13,84	12,55
Tanah Grogot	0,85	0,79	13,23	10,90
Kuaro	2,50	1,24	5,27	2,87
Long Ikis	1,34	1,20	2,25	2,10
Muara Komam	7,17	6,00	10,54	6,50
Long Kali	0,12	0,12	5,92	5,84
Paser	15,06	12,39	168,85	152,32

Sumber/Source: Dinas Perkebunan dan Peternakan Kabupaten Paser/Estate Corps and Livestock Departement of Paser Regency

Tabel 5.3.3 Luas Areal Perkebunan Menurut Jenis Tanaman di Kabupaten Paser (ha), 2019
Table 5.3.3 Planted Area of Estate by Kind of Plants in Paser Regency (ha), 2019

Jenis Tanaman Type of Crop	Tanaman Belum Menghasilkan (Haven't productive crop yet)	Tanaman Menghasilkan (Produced Crop)	Tanaman Tua/Rusak (Old Crop)	Jumlah Total
(1)	(2)	(3)	(4)	(5)
Kelapa Sawit/Oil Palm	24 986,40	142 871,72	15 717,00	183 575,12
Kelapa/Coconut	99,00	2 031,50	312,00	2 442,50
Karet/Rubber	7 154,00	5 709,50	979,50	13 843,00
Kopi/Coffee	50,30	540,00	286,00	876,30
Kakao/Cocoa	0,00	13,50	111,50	125,00
Tebu/Sugar Cane	0,00	0,00	0,00	0,00
Teh/Tea	0,00	0,00	0,00	0,00
Tembakau/Tobacco	0,00	0,00	0,00	0,00
Lada/Pepper	25,00	61,50	10,50	97,00
Lainnya/Others	66,75	120,50	22,25	209,50

Sumber/Source: Dinas Perkebunan dan Peternakan Kabupaten Paser/Estate Corps and Livestock Department of Paser Regency

Tabel 5.3.4 Luas Areal Perkebunan Rakyat Menurut Jenis Tanaman di Kabupaten Paser (ha), 2019
Planted Area of Smallholder Estate by Type of Crops in Paser Regency (ha), 2019

Jenis Tanaman <i>Type of Crop</i>	Tanaman Belum Menghasilkan <i>(Haven't productive crop yet)</i>	Tanaman Menghasilkan <i>(Produced Crop)</i>	Tanaman Tua/Rusak <i>(Old Crop)</i>	Jumlah <i>Total</i>
(1)	(2)	(3)	(4)	(5)
Kelapa Sawit/ <i>Oil Palm</i>	17 958,40	48 784,00	15 717,00	82 459,40
Kelapa/ <i>Coconut</i>	99,00	2 031,50	312,00	2 442,50
Karet/ <i>Rubber</i>	7 154,00	5 250,50	979,50	13 384,00
Kopi/ <i>Coffee</i>	50,30	540,00	286,00	876,30
Kakao/ <i>Cocoa</i>	0,00	13,50	111,50	125,00
Tebu/ <i>Sugar Cane</i>	0,00	0,00	0,00	0,00
Teh/ <i>Tea</i>	0,00	0,00	0,00	0,00
Tembakau/ <i>Tobacco</i>	0,00	0,00	0,00	0,00
Lada/ <i>Pepper</i>	25,00	61,50	10,50	97,00
Lainnya/ <i>Others</i>	66,75	120,50	22,25	209,50

Sumber/*Source*: Dinas Perkebunan dan Peternakan Kabupaten Paser/*Estate Corps and Livestock Department of Paser Regency*

Tabel 5.3.5 Luas Areal Perkebunan Besar Negara (PTP) Menurut Jenis Tanaman di Kabupaten Paser (ha), 2019
Planted Area of Government Estate (PTP) by Type of Crops in Paser Regency (ha), 2019

Jenis Tanaman <i>Type of Crop</i>	Tanaman Belum Menghasilkan <i>(Haven't productive crop yet)</i>	Tanaman Menghasilkan <i>(Produced Crop)</i>	Tanaman Tua/Rusak <i>(Old Crop)</i>	Jumlah Total
(1)	(2)	(3)	(4)	(5)
Kelapa Sawit/ <i>Oil Palm</i>	1 240,00	13 161,72	0,00	14 401,72
Kelapa/ <i>Coconut</i>	0,00	0,00	0,00	0,00
Karet/ <i>Rubber</i>	0,00	399,00	0,00	399,00
Kopi/ <i>Coffee</i>	0,00	0,00	0,00	0,00
Kakao/ <i>Cocoa</i>	0,00	0,00	0,00	0,00
Tebu/ <i>Sugar Cane</i>	0,00	0,00	0,00	0,00
Teh/ <i>Tea</i>	0,00	0,00	0,00	0,00
Tembakau/ <i>Tobaco</i>	0,00	0,00	0,00	0,00
Lada/ <i>Pepper</i>	0,00	0,00	0,00	0,00
Lainnya/ <i>Others</i>	0,00	0,00	0,00	0,00

Sumber/*Source*: Dinas Perkebunan dan Peternakan Kabupaten Paser/*Estate Corps and Livestock Departement of Paser Regency*

Tabel 5.3.6 Luas Areal Perkebunan Besar Swasta (PBS) Menurut Jenis Tanaman di Kabupaten Paser (ha), 2019
Planted Area of Private Estate by Kind of Plants in Paser Regency (ha), 2019

Jenis Tanaman <i>Type of Crop</i>	Tanaman Belum Menghasilkan <i>(Haven't productive crop yet)</i>	Tanaman Menghasilkan <i>(Produced Crop)</i>	Tanaman Tua/Rusak <i>(Old Crop)</i>	Jumlah <i>Total</i>
(1)	(2)	(3)	(4)	(5)
Kelapa Sawit/ <i>Oil Palm</i>	5 788,00	80 926,00	0,00	86 714,00
Kelapa/ <i>Coconut</i>	0,00	0,00	0,00	0,00
Karet/ <i>Rubber</i>	0,00	60,00	0,00	60,00
Kopi/ <i>Coffee</i>	0,00	0,00	0,00	0,00
Kakao/ <i>Cocoa</i>	0,00	0,00	0,00	0,00
Tebu/ <i>Sugar Cane</i>	0,00	0,00	0,00	0,00
Teh/ <i>Tea</i>	0,00	0,00	0,00	0,00
Tembakau/ <i>Tobacco</i>	0,00	0,00	0,00	0,00
Lada/ <i>Pepper</i>	0,00	0,00	0,00	0,00
Lainnya/ <i>Others</i>	0,00	0,00	0,00	0,00

Sumber/*Source*: Dinas Perkebunan dan Peternakan Kabupaten Paser/*Estate Corps and Livestock Departement of Paser Regency*

**5.4 PETERNAKAN
LIVESTOCK**

Tabel 5.4.1 Populasi Ternak Menurut Kecamatan dan Jenis Ternak di Kabupaten Paser (ekor), 2019
Livestock Population by Sub District and Kind of Livestock in Paser Regency (head), 2019

Kecamatan <i>Subdistrict</i>	Sapi Perah <i>Dairy Cattle</i>	Sapi Potong <i>Beef Cattle</i>	Kerbau <i>Buffalo</i>	Kuda <i>Horse</i>
(1)	(2)	(3)	(4)	(5)
Batu Sopang	-	336	-	-
Muara Samu	-	403	-	-
Batu Engau	-	1.573	31	-
Tanjung Harapan	-	180	58	-
Pasir Belengkong	-	2.884	-	-
Tanah Grogot	-	1.149	-	-
Kuaro	-	3.052	-	-
Long Ikis	-	6.666	50	-
Muara Komam	-	736	47	-
Long Kali	-	1.647	376	-
Paser	0	18.626	562	0

Lanjutan Tabel/Continued Table 5.4.1

Kecamatan Subdistrict	Kambing Goat	Domba Sheep	Babi Pig
(1)	(6)	(7)	(8)
Batu Sopang	211	-	162
Muara Samu	58	-	-
Batu Engau	1.339	-	-
Tanjung Harapan	76	-	-
Pasir Belengkong	1.650	-	-
Tanah Grogot	1.103	-	-
Kuaro	942	-	-
Long Ikis	1.555	-	333
Muara Komam	264	-	-
Long Kali	772	-	-
Paser	7.970	0	495

Sumber/Source: Dinas Perkebunan dan Peternakan Kabupaten Paser/Estate Corps and Livestock Departement of Paser Regency

Tabel 5.4.2 Populasi Unggas Menurut Kecamatan dan Jenis Unggas di Kabupaten Paser, 2019
Table Poultry Population by Subdistrict and Kind of Poultry in Paser Regency, 2019

Kecamatan Subdistrict	Ayam Kampung Native Chicken	Ayam Petelur Layer	Ayam Pedaging Broiler	Itik/Itik Manila Duck/Muscovy Duck
(1)	(2)	(3)	(4)	(5)
Batu Sopang	2 226	-	-	653
Muara Samu	3 723	-	-	247
Batu Engau	7 313	-	-	629
Tanjung Harapan	3 415	-	-	451
Pasir Belengkong	13 174	688	-	1 147
Tanah Grogot	19 491	-	109 900	5 054
Kuaro	16 188	-	1 323	1 167
Long Ikis	37 000	-	272 500	692
Muara Komam	4 300	-	-	1 020
Long Kali	28 279	-	-	591
Paser	135 109	688	383 723	11 651

Sumber/Source: Dinas Perkebunan dan Peternakan Kabupaten Paser/Estate Corps and Livestock Departement of Paser Regency

Tabel 5.4.3 Banyaknya Ternak Yang Dipotong di Kabupaten Paser, 2015 - 2019
Table *Number of Livestock Slaughtered in Paser Regency, 2015 - 2019*

Jenis Ternak <i>Kind of Livestock</i>	2015	2016	2017	2018	2019*
(1)	(2)	(3)	(4)	(5)	(6)
Sapi/ <i>Cow</i>	3 281	3 436	3 184	2 690	2 124
Kerbau/ <i>Buffalo</i>	5	9	6	6	...
Kambing/ <i>Goat</i>	2 471	261	691	1 238	...
Domba/ <i>Sheep</i>	107	9	-	33	...
Ayam Ras/ <i>Improved Chicken/Pedi</i>	1 967 589	1 911 694	1 999 589	2 649 742	383 723
Ayam Buras/ <i>Local Chicken</i>	458 322	1 227 201	460 622	809 212	...
Itik/ <i>Duck</i>	16 576	11 577	20 576	23 500	...

Catatan/*Note*: *) Angka sementara/*Preliminary figures*

Sumber/*Source*: Dinas Perkebunan dan Peternakan Kabupaten Paser/*Estate Corps and Livestock Departement of Paser Regency*

Tabel 5.4.4 Banyaknya Ternak yang Lahir dan Mati di Kabupaten Paser (ekor), 2019
Number of Born and Death Livestock in Paser Regency (head), 2019

Jenis Ternak Kind of Livestock	Lahir Birth	Mati Death
(1)	(2)	(3)
Sapi/Cow	2 353	362
Kerbau/Buffalo	67	79
Kambing/Goat	1 431	259
Domba/Sheep	9	4
Babi/Pig	-	-
Rusa/Dears	7	1
Ayam Ras/Improved Chicken/Pedi	659 400	13 304
Ayam Buras/Local Chicken	109 947	4 905
Itik/Duck	1 529	554

Sumber/Source: Dinas Perkebunan dan Peternakan Kabupaten Paser/Estate Corps and Livestock Departement of Paser Regency

Tabel 5.4.5 **Produksi Telur Unggas di Kabupaten Paser (butir), 2015 - 2019**
Table **Production of Poultry Eggs in Paser Regency, 2015 - 2019**

Tahun Years	Ayam Petelur Layer Poul	Ayam Buras Local Chicken	Itik Duck
(1)	(2)	(3)	(4)
2015	1 245	6 235 290	281 781
2016	-	6 423 521	270 088
2017	10 905 300	6 837 023	423 231
2018	31 158 000	6 977 023	644 011
2019	15 579 000	7 127 023	693 011

Sumber/Source: Dinas Perkebunan dan Peternakan Kabupaten Paser/Estate Corps and Livestock Department of Paser Regency

**5.5 PERIKANAN
FISHERY**

Tabel 5.5.1 Jumlah Rumah Tangga Perikanan Tangkap Menurut Kecamatan dan Subsektor di Kabupaten Paser, 2018 dan 2019
Number of Fish Capture Households by Subdistrict and Subsector in Paser Regency, 2018 and 2019

Kecamatan Subdistrict	Perikanan Laut Marine Fisheries		Perairan Umum Inland Water		Jumlah Total	
	2018	2019	2018	2019	2018	2019
(1)	(2)	(3)	(4)	(5)	(6)	(7)
Batu Sopang	-	-	-	-	-	-
Muara Samu	-	-	-	-	-	-
Batu Engau	75	71	-	-	75	71
Tanjung Harapan	1 000	955	-	-	1 000	955
Pasir Belengkong	44	39	72	72	116	111
Tanah Grogot	703	697	147	151	850	848
Kuaro	855	836	11	11	866	847
Long Ikis	212	199	-	-	212	199
Muara Komam	-	-	-	-	-	-
Long Kali	449	413	22	22	471	435
Paser	3 338	3 210	252	256	3 590	3 466

Sumber/Source: Dinas Perikanan Kabupaten Paser/Fisheries Service of Paser Regency

Tabel 5.5.2 **Produksi Perikanan Tangkap Menurut Kecamatan dan Subsektor di Kabupaten Paser (ton), 2018 dan 2019**
Production of Fish Capture by Subdistrict and Subsector in Paser Regency (ton), 2018 and 2019

Kecamatan Subdistrict	Perikanan Laut Marine Fisheries		Perairan Umum Inland Water		Jumlah Total	
	2018	2019	2018	2019	2018	2019
(1)	(2)	(3)	(4)	(5)	(6)	(7)
Batu Sopang	-	-	-	-	-	-
Muara Samu	-	-	-	-	-	-
Batu Engau	72,40	72,80	-	-	72,40	72,80
Tanjung Harapan	3 099,60	1 244,20	-	-	3 099,60	1 244,20
Pasir Belengkong	39,30	44,20	31,80	19,80	71,10	64,00
Tanah Grogot	2 172,30	2 105,20	65,00	40,40	2 237,30	2 145,60
Kuaro	1 227,10	1 380,70	4,90	3,00	1 232,00	1 383,70
Long Ikis	957,60	190,40	-	-	957,60	190,40
Muara Komam	-	-	-	-	-	-
Long Kali	3 639,50	5 846,80	9,70	6,00	3 649,20	5 852,80
Paser	11 207,80	10 884,30	111,40	69,20	11 319,20	10 953,50

Sumber/Source: Dinas Perikanan Kabupaten Paser/Fisheries Service of Paser Regency

Tabel 5.5.3 Jumlah Rumah Tangga Perikanan Budidaya Menurut Kecamatan dan Jenis Budidaya di Kabupaten Paser, 2019
Table 5.5.3 Number of Aquaculture Households by Subdistrict and Type of Aquaculture in Paser Regency, 2019

Kecamatan Subdistrict	Budidaya Laut Marine Culture	Tambak Brackish Water Pond	Kolam Fresh Water Pond	Keramba Cage
(1)	(2)	(3)	(4)	(5)
Batu Sopang	-	-	125	-
Muara Samu	-	-	100	-
Batu Engau	-	538	93	-
Tanjung Harapan	10	1 476	-	-
Pasir Belengkong	-	362	431	-
Tanah Grogot	-	848	396	-
Kuaro	81	1 029	173	24
Long Ikis	-	787	712	-
Muara Komam	-	-	131	-
Long Kali	-	706	551	-
Paser	91	5 746	2 712	24

Sumber/Source: Dinas Perikanan Kabupaten Paser/Fisheries Service of Paser Regency

Lanjutan Tabel/Continued Table 5.5.3

Kecamatan Subdistrict	Jaring Apung Floating Cage Net	Sawah Paddy Field	Jumlah Total
(1)	(6)	(7)	(8)
Batu Sopang	-	-	125
Muara Samu	-	-	100
Batu Engau	-	-	631
Tanjung Harapan	-	-	1 486
Pasir Belengkong	-	-	793
Tanah Grogot	-	-	1 244
Kuaro	-	-	1 307
Long Ikis	-	-	1 499
Muara Komam	-	-	131
Long Kali	-	-	1 257
Paser	0	0	8 573

Sumber/Source: Dinas Perikanan Kabupaten Paser/Fisheries Service of Paser Regency

Tabel 5.5.4 **Produksi Perikanan Budidaya Menurut Kecamatan dan Subsektor di Kabupaten Paser (ton), 2019**
Production of Aquaculture by Subdistrict and Subsector in Paser Regency (ton), 2019

Kecamatan Subdistrict	Budidaya Laut Marine Culture	Tambak Brackish Water Pond	Kolam Fresh Water Pond	Keramba Cage
(1)	(2)	(3)	(4)	(5)
Batu Sopang	-	-	7,61	-
Muara Samu	-	-	17,60	-
Batu Engau	-	1 055,02	10,19	-
Tanjung Harapan	-	4 074,07	-	-
Pasir Belengkong	-	608,70	30,47	-
Tanah Grogot	-	3 446,61	47,61	-
Kuaro	8,75	1 608,66	40,07	4,40
Long Ikis	-	1 687,50	44,12	-
Muara Komam	-	-	11,82	-
Long Kali	-	3 244,00	30,24	-
Paser	8,75	15 724,56	239,73	4,40

Lanjutan Tabel/*Continued Table 5.5.4*

Kecamatan <i>Subdistrict</i>	Jaring Apung <i>Floating Cage Net</i>	Sawah <i>Paddy Field</i>	Jumlah <i>Total</i>
(1)	(6)	(7)	(8)
Batu Sopang	-	-	7,61
Muara Samu	-	-	17,60
Batu Engau	-	-	1 065,21
Tanjung Harapan	-	-	4 074,07
Pasir Belengkong	-	-	639,17
Tanah Grogot	-	-	3 494,22
Kuaro	-	-	1 661,88
Long Ikis	-	-	1 731,62
Muara Komam	-	-	11,82
Long Kali	-	-	3 274,24
Paser	-	-	15 977,44

Sumber/*Source*: Dinas Perikanan Kabupaten Paser/*Fisheries Service of Paser Regency*

Tabel 5.5.5 Luas Budi Daya Tambak dan Kolam Air Tawar Menurut Kecamatan (ha) di Kabupaten Paser, 2019
Table 5.5.5 Area of Brackish Water Pond and Fresh Water Pond by Subdistrict (ha) in Paser Regency, 2019

Kecamatan Subdistrict	Tambak/Brackish Water Pond			
	Potensi Potential	Manfaat/Advantage		
		Produksi Production	Non Produksi Non Production	Luas Total Total Area
(1)	(2)	(3)	(4)	(5)
Batu Sopang	-	-	-	-
Muara Samu	-	-	-	-
Batu Engau	5 017,99	2 155,84	-	2 155,84
Tanjung Harapan	4 634,49	2 355,04	-	2 355,04
Pasir Belengkong	3 561,99	1 597,54	-	1 597,54
Tanah Grogot	6 320,59	3 032,54	-	3 032,54
Kuaro	4 941,29	2 315,24	-	2 315,24
Long Ikis	3 408,79	1 518,34	-	1 518,34
Muara Komam	-	-	-	-
Long Kali	4 864,45	2 791,45	-	2 791,45
Paser	32 749,59	15 765,99	-	15 765,99

Lanjutan Tabel/Continued Table 5.5.5

Kecamatan Subdistrict	Kolam/Fresh Water Pond			
	Potensi Potential	Manfaat/Advantage		
		Produksi Production	Non Produksi Non Production	Luas Total Total Area
(1)	(2)	(3)	(4)	(5)
Batu Sopang	80,11	13,83	-	13,83
Muara Samu	72,61	7,83	-	7,83
Batu Engau	72,61	7,83	-	7,83
Tanjung Harapan	-	-	-	-
Pasir Belengkong	81,61	14,33	-	14,33
Tanah Grogot	83,11	20,33	-	20,33
Kuaro	77,11	12,33	-	12,33
Long Ikis	84,61	18,83	-	18,83
Muara Komam	72,61	8,83	-	8,83
Long Kali	81,62	15,86	-	15,86
Paser	706,00	120,00	-	120,00

Sumber/Source: Dinas Perikanan Kabupaten Paser/Fisheries Service of Paser Regency

Tabel 5.5.6 Banyaknya Perahu/Kapal Penangkap Ikan Perairan Air Laut Menurut Kecamatan dan Jenis Kapal di Kabupaten Paser, 2019
Number of Marine Fishing Boats by Subdistrict and Type of Boards in Paser Regency, 2019

Kecamatan Subdistrict	Perahu Tanpa Motor Nonpowered Boat		Perahu Motor Tempel Outboard Motorboat
	Kecil Small	Sedang Medium	
(1)	(2)	(3)	(4)
Batu Sopang	-	-	-
Muara Samu	-	-	-
Batu Engau	-	-	48
Tanjung Harapan	-	-	18
Pasir Belengkong	-	-	15
Tanah Grogot	-	-	20
Kuaro	-	-	66
Long Ikis	-	-	48
Muara Komam	-	-	-
Long Kali	-	-	10
Paser	0	0	225

Lanjutan Tabel/Continued Table 5.5.6

Kecamatan Subdistrict	Kapal Motor Inboard Motorboat		
	0 - 5 GT	5 - 10 GT	10-30 GT
(1)	(5)	(6)	(7)
Batu Sopang	-	-	-
Muara Samu	-	-	-
Batu Engau	23	-	-
Tanjung Harapan	920	8	18
Pasir Belengkong	24	-	-
Tanah Grogot	676	7	2
Kuaro	773	4	-
Long Ikis	151	-	-
Muara Komam	-	-	-
Long Kali	406	2	-
Paser	2 973	21	20

Sumber/Source: Dinas Perikanan Kabupaten Paser/Fisheries Service of Paser Regency

Tabel 5.5.7 **Banyaknya Perahu/Kapal Penangkap Ikan Perairan Air Laut Menurut Kecamatan dan Jenis Kapal di Kabupaten Paser, 2019**
Number of Marine Fishing Boats by Subdistrict and Type of Boards in Paser Regency, 2019

Kecamatan Subdistrict	Jukung Boat	Tidak Bermotor/Nonpowered		Motor Tempel Out Board Motor Boats
		Kecil Small	Sedang Medium	
(1)	(2)	(3)	(4)	(5)
Batu Sopang	-	-	-	-
Muara Samu	-	-	-	-
Batu Engau	-	-	-	-
Tanjung Harapan	-	-	-	-
Pasir Belengkong	-	3	-	69
Tanah Grogot	-	8	-	143
Kuaro	-	11	-	-
Long Ikis	-	-	-	-
Muara Komam	-	-	-	-
Long Kali	-	2	-	20
Paser	0	24	0	232

Sumber/Source: Dinas Perikanan Kabupaten Paser/Fisheries Service of Paser Regency

Tabel 5.5.8 Banyaknya Alat Penangkap Ikan Perikanan Laut Menurut Kecamatan di Kecamatan Paser, 2019
Number of Marine Fishing Apparel by Subdistrict, in Paser Regency 2019

Kecamatan Subdistrict	Pukat Kantong Sein Nets	Pukat Cincin Purse Nets	Jaring Insang Berlapis Trammel Net	Jaring Insang Hanyut Drifnets
(1)	(2)	(3)	(4)	(5)
Batu Sopang	-	-	-	-
Muara Samu	-	-	-	-
Batu Engau	-	-	2	-
Tanjung Harapan	-	19	563	167
Pasir Belengkong	-	-	-	-
Tanah Grogot	90	-	341	75
Kuaro	52	-	379	151
Long Ikis	-	-	56	30
Muara Komam	-	-	-	-
Long Kali	262	-	78	4
Paser	404	19	1 419	427

Lanjutan Tabel/Continued Table 5.5.8

Kecamatan Subdistrict	Jaring Insang Tetap Set Gillnets Anchored	Pancing Hook and Lines	Perangkap Traps
(1)	(6)	(7)	(8)
Batu Sopang	-	-	-
Muara Samu	-	-	-
Batu Engau	4	10	-
Tanjung Harapan	205	49	71
Pasir Belengkong	25	13	-
Tanah Grogot	41	41	71
Kuaro	62	98	4
Long Ikis	97	20	-
Muara Komam	-	-	-
Long Kali	54	23	-
Paser	488	254	146

Lanjutan Tabel/*Continued Table 5.5.8*

Kecamatan <i>Subdistrict</i>	Alat Pengumpul dan Penangkap <i>Collection and Captured Gears</i>		Lain-Lain <i>Others</i>
	Alat Pengumpul Kerang <i>Shell Fish Collection</i>	Penangkap Kepiting <i>Crabs Captured Gears</i>	
(1)	(9)	(10)	(11)
Batu Sopang	-	-	-
Muara Samu	-	-	-
Batu Engau	-	81	-
Tanjung Harapan	-	116	-
Pasir Belengkong	-	39	-
Tanah Grogot	28	69	16
Kuaro	28	114	49
Long Ikis	40	43	-
Muara Komam	-	-	-
Long Kali	15	40	-
Paser	111	502	65

Sumber/*Source*: Dinas Perikanan Kabupaten Paser/*Fisheries Service of Paser Regency*

Tabel 5.5.9 Banyaknya Alat Penangkap Ikan di Perikanan Umum Menurut Kecamatan di Kabupaten Paser, 2019
Number of Open Water Fishing Apparel by Subdistrict, in Paser Regency, 2019

Kecamatan Subdistrict	Jenis Alat Penangkapan / Type of Fishing Gears					
	Jaring Insang Gill Nets		Jaring Angkat Lift Net		Pancing Hook and Lines	
	Jaring Insang Hanyut Drift Gill Nets	Jaring Insang Tetap Set Gill Nets	Amco Lift Nets	Serok Scoop Nets	Rawai Long Lines	Pancing Hook and Lines
(1)	(2)	(3)	(4)	(5)	(6)	(7)
Batu Sopang	-	-	-	-	-	-
Muara Samu	-	-	-	-	-	-
Batu Engau	-	-	-	-	-	-
Tanjung Harapan	-	-	-	-	-	-
Pasir Belengkong	-	14	-	-	52	79
Tanah Grogot	-	8	-	4	72	69
Kuaro	-	13	-	-	12	52
Long Ikis	-	-	-	-	-	-
Muara Komam	-	-	-	-	-	-
Long Kali	-	12	-	-	28	60
Paser	0	47	0	4	164	260

Lanjutan Tabel/Continued Table 5.5.9

Kecamatan Subdistrict	Perangkap / Traps			Lain-Lain / Others	
	Jermal Hampang Stow Net Guilding Barrier	Sero Guilding Barrier	Bubu Portable Traps	Jala Tebar Stocking Mesh	Garpu, Tombak, dan lainnya Fork, Spear, and others
(1)	(8)	(9)	(10)	(11)	(12)
Batu Sopang	-	-	-	-	-
Muara Samu	-	-	-	-	-
Batu Engau	-	-	-	-	-
Tanjung Harapan	-	-	-	-	-
Pasir Belengkong	-	-	12	69	-
Tanah Grogot	-	-	10	138	-
Kuaro	-	-	5	11	-
Long Ikis	-	-	-	-	-
Muara Komam	-	-	-	-	-
Long Kali	-	-	10	20	-
Paser	0	0	37	238	0

PERTAMBANGAN DAN ENERGI

MINING AND ENERGY

BAB
CHAPTER

06

SEBESAR
6.948.400 VA
DAYA BARU TERPASANG
DI KABUPATEN PASER TAHUN 2019

NEW INSTALLMENTS AT PASER REGENCY
IN 2019

SEBANYAK
10.508.131 M³

PRODUKSI AIR MINUM DI
KABUPATEN PASER TAHUN 2019

PRODUCTIVITY OF WATER SUPPLY IN PASER REGENCY IN 2019



SUMBER : PDAM KABUPATEN PASER DAN PT PLN (PERSERO) WILAYAH KABUPATEN PASER

SOURCE : REGIONAL COMPANY OF WATER SUPPLY OF PASER REGENCY AND REGIONAL PT PLN (PERSERO) OF PASER REGENCY

PENJELASAN TEKNIS

1. **Pertambangan** adalah suatu kegiatan pengambilan endapan bahan galian berharga dan bernilai ekonomis dari dalam kulit bumi, di bawah permukaan bui, dan di bawah permukaan air.
2. **Batu bara** adalah salah satu bahan bakar fosil yang terbentuk dari endapan organik, utamanya adalah sisa-sisa tumbuhan.
3. **Kapasitas listrik terpasang** adalah total kapasitas dari seluruh mesin pembangkit listrik yang dioperasikan
4. **Jumlah listrik / air bersih yang terjual/didistribusikan** adalah banyaknya listrik/air bersih yang disalurkan kepada para pelanggan.
5. **Pelanggan** adalah individu atau kelompok, baik rumah tangga, perusahaan atau institusi non profit yang membeli air bersih dari perusahaan air bersih.
6. **Air disalurkan** adalah volume air bersih dari perusahaan air bersih

TECHNICAL NOTES

1. **Mining** is an activity of taking valued quarried material from within the earth layer, under earth surface, and under water level.
2. **Coal** is a fossil fuels that formed from organic sediment, primarily plant debris.
3. **Installed electricity capacity** is the total capacity of all operated power plant machine.
4. **Sold / distributed electricity/ cleaned water** is total electricity/ cleaned water distributed to customers.
5. **Customers** are individuals or groups, whether household, company or non-profit institutions that buy water supply from water supply establishment.
6. **Distributed water** is the volume of water supply from water supply establishment.

ULASAN**DESCRIPTION****PERTAMBANGAN**

Pertambangan di Kabupaten Paser masih di dominasi oleh pertambangan Batubara. Setelah sempat turun produksi batubara dari tahun 2015 ke tahun 2016, produksi batubara mulai meningkat pada tahun 2017 dan 2018.

Produksi Batubara di Kabupaten Paser pada tahun 2015 sebesar 39.694.250 ton, turun menjadi 32.687.753 ton pada tahun 2016. Kemudian meningkat kembali menjadi 32.879.307 ton pada tahun 2017. Dan pada tahun 2018 meningkat menjadi 34.001.363 ton.

LISTRIK

Listrik adalah salah satu komoditas terpenting bagi keberlangsungan kehidupan manusia saat ini. Tanpa pasokan energi listrik, banyak kegiatan ekonomi yang akan terhambat. Pemerataan sumber energi listrik di suatu daerah juga mempengaruhi kesejahteraan ekonomi masyarakat. Sebagian besar sumber energi listrik di Kabupaten Paser hingga saat ini masih dipasok oleh PT. PLN.

Di Kabupaten Paser, terdapat dua Kantor Ranting PT. PLN, yaitu Ranting Tanah Grogot dan Ranting Long Ikis. Ranting Tanah Grogot mencakup wilayah Kecamatan Batu Sopang, Batu Engau, Tanjung Harapan, Tanah

MINING

The mining activity in Paser Regency is still dominated by Coal Mining. After having decreased in 2015 to 2016, the production of coal start to increase in 2017 and 2018.

Coal production in Paser Regency in 2015 amounted to 39,694,250 tons, it dropped to 32,687,753 tons in 2016. Then it increased again to 32,879,307 tons in 2017. And then, it increased further in 2018 to 34,001,363 tons.

ELECTRICITY

Electricity is one of the most important commodities for the continuation of human life today. Without the supply of electric energy, a lot of economic activity that would be hindered. Equal distribution of electrical energy sources in an area also affects the economic welfare of society. Most of the electrical energy sources in Paser Regency are still being supplied by PT. PLN.

In Paser Regency, there are two Branch Offices of PT. PLN, Tanah Grogot Sub-branch and Long Ikis sub-branch. The Tanah Grogot sub-branch covers a few Subdistrict, including Batu Sopang, Batu Engau, Tanjung Harapan, Tanah

Grogot, Pasir Belengkong, dan Muara Komam. Sedangkan Kantor Ranting Long Ikis mencakup wilayah Kecamatan Kuaro, Long Ikis, dan Long Kali. Pada Desember 2019, tercatat jumlah pelanggan PLN Ranting Tanah Grogot Sebanyak 48.661, terjadi peningkatan (nett) 4.365 pelanggan dibanding Desember 2018.

AIR MINUM

Perusahaan yang mendominasi pengelolaan air bersih di Kabupaten Paser adalah Perusahaan Daerah Milik Daerah (PDAM). Namun, sampai tahun 2019 PDAM belum mampu memenuhi kebutuhan air bersih untuk seluruh desa di Kabupaten Paser. Masih ada wilayah-wilayah yang belum terjangkau jaringan air bersih seperti Kecamatan Muara Samu dan Tanjung Harapan yang belum sama sekali mendapatkan layanan air bersih.

Meski demikian, jumlah pelanggan PDAM setiap tahunnya terus menunjukkan peningkatan. Pada tahun 2018 terdapat 22.185 pelanggan, kemudian meningkat pada tahun 2019 menjadi 24.127 pelanggan se-Kabupaten Paser, dengan distribusi air terbanyak pada Kecamatan Tanah Grogot sebesar 6.452.873 m³ distribusi air selama satu tahun.

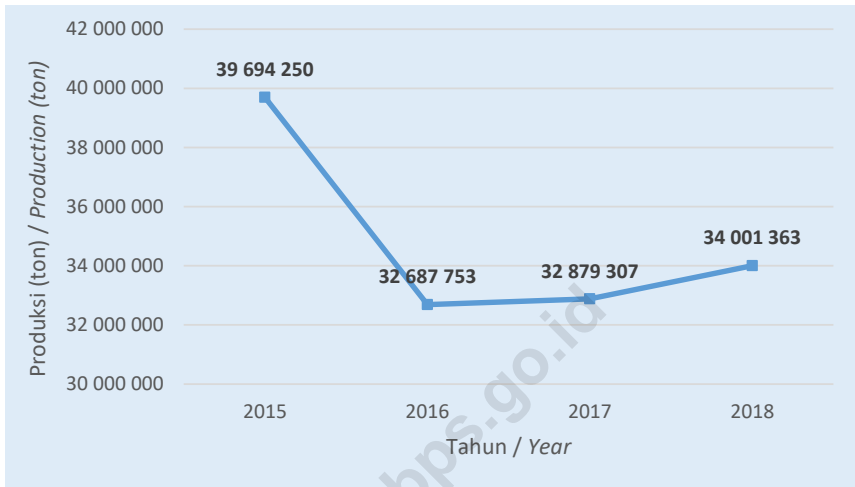
Grogot, Pasir Belengkong, and Muara Komam. Long Ikis sub-branch office covers Kuaro, Long Ikis, and Long Kali subdistricts. In December 2019, there were 48.661 customers of PLN's Tanah Grogot sub-branch, an increase of 4.365 customers (nett) compared to December 2018.

WATER SUPPLY

The companies that dominate the management of clean water in Paser Regency is Perusahaan Daerah Milik Daerah (PDAM). However, until 2019 PDAM has not been able to meet the needs of clean water for all villages in Paser Regency. There are still areas that have not been touched by clean water networks such as the Districts of Muara Samu and Tanjung Harapan that have not received any clean water services at all.

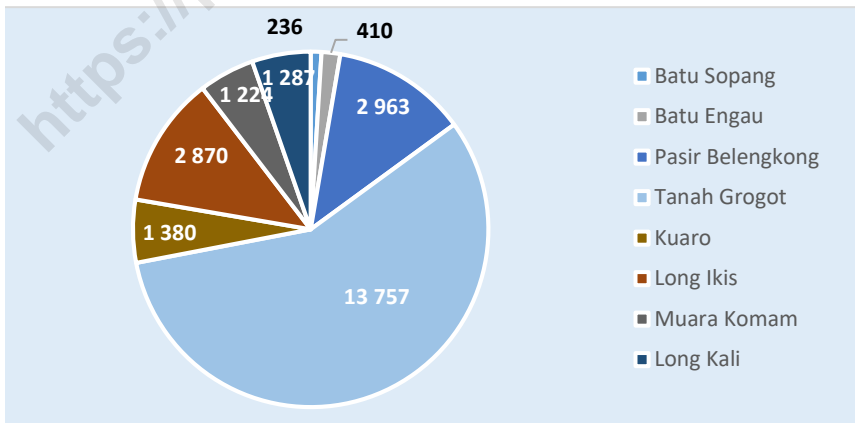
Nevertheless, the number of PDAM customers every year continues to show an increase. In 2018 there were 22.185 customers, then increased in 2019 to 24.127 customers in Paser Regency, with the most water distribution in Tanah Grogot District of 6.452.873 m³ of water distribution for one year.

Gambar 6.1 **Produksi Batubara Kabupaten Paser, 2015-2018**
Figures **Production Of Coal In Paser Regency, 2015-2018**



Sumber/Source : Dinas Energi dan Sumber Daya Mineral Provinsi Kalimantan Timur/Department of Energy and Mineral Resources of Kalimantan Timur Province

Gambar 6.2 **Banyaknya Pelanggan Air Minum PDAM Menurut Kecamatan di Kabupaten Paser, 2019**
Figures **Number of Water Supply Establishment Customer by Sub District in Paser Regency, 2019**



Sumber/Source : PDAM Kabupaten Paser/Regional Company of Water Supply of Paser Regency

6.1 PERTAMBANGAN MINING

Tabel 6.1.1 **Produksi Batubara Kabupaten Paser, 2015-2018**
Table 6.1.1 **Production of Coal In Paser Regency, 2015-2018**

Tahun Years	Produksi Production (Ton)
(1)	(2)
2015	39 694 250
2016	32 687 753
2017	32 879 307
2018	34 001 363

Sumber/Source: Dinas Energi dan Sumber Daya Mineral Provinsi Kalimantan Timur/Department of Energy and Mineral Resources of Kalimantan Timur Province

6.2 LISTRIK DAN AIR MINUM ELECTRICITY AND WATER SUPPLY

Tabel 6.2.1 Daya Terpasang, Produksi, dan Distribusi Listrik PT. PLN (Persero) pada Cabang/Ranting PLN Menurut Kecamatan di Kabupaten Paser, 2019
Installed Electricity Power, Production, and Distribution of PT. PLN (Persero) at PLN Branch by Subdistrict in Paser Regency, 2019

PLN Ranting PLN's Sub Branch	Daya Terpasang Installed Electricity Power (KW)	Produksi Listrik Electricity Production (KWh)	Listrik Terjual Electricity Sold (KWh)	Dipakai Sendiri Own Used (KWh)	Susut/Hilang Shrinkage/Lost (KWh)
(1)	(2)	(3)	(4)	(5)	(6)
Tanah Grogot ¹	10 165 000
Long Ikis ²	...	3 613 159	3 332 325
Paser	...	3 613 159	3 332 325	...	10 165 000

Catatan/Note: ¹Data Tanah Grogot termasuk Batu Sopang, Pasir Belengkong, Muara Komam, dan Batu Engau/ *Tanah Grogot data includes Batu Sopang, Pasir Belengkong, Muara Komam, and Batu Engau*

²Data Long Ikis termasuk Kuaro, Pasir Mayang, dan Long Kali/ *Long Ikis data includes Kuaro, Pasir Mayang, and Long Kali*

Sumber/Source: PT PLN (PERSERO) Wilayah Kabupaten Paser/ *Regional PT PLN (PERSERO) of Paser Regency*

Tabel 6.2.2 Jumlah Pelanggan Listrik Menurut Ranting/Sub Ranting PLN di Kabupaten Paser, 2015-2019
Table *Number of Electricity Customers by PLN's Sub Branch/Units in Paser Regency, 2015-2019*

PLN Ranting PLN's Sub Branch	2015	2016	2017	2018	2019
(1)	(2)	(3)	(4)	(5)	(6)
Tanah Grogot ¹	32 847	36 220	39 354	44 296	48 661
Long Ikis ²	14 409	15 386	16 847	19 357	...
Paser	47 256	51 606	56 201	63 653	48 661

Catatan/Note: ¹Data Tanah Grogot termasuk Batu Sopang, Pasir Belengkong, Muara Komam, dan Batu Engau/ *Tanah Grogot data includes Batu Sopang, Pasir Belengkong, Muara Komam, and Batu Engau*

²Data Long Ikis termasuk Kuaro, Pasir Mayang, dan Long Kali/ *Long Ikis data includes Kuaro, Pasir Mayang, and Long Kali*

Sumber/Source: PT PLN (PERSERO) Wilayah Kabupaten Paser/Regional PT PLN (PERSERO) of Paser Regency

Tabel 6.2.3 **Banyaknya Pelanggan Listrik dan Kapasitas Tersambung Menurut Ranting/Sub Ranting PLN di Kabupaten Paser, 2019**
Number of Customer Electricity and Installed Capacity by PLN's Sub Branch/Units in Paser Regency, 2019

PLN Ranting PLN's Sub Branch	Banyaknya Pelanggan Number of Costumers	Kapasitas Tersambung Installed Capacity (kVA)
(1)	(2)	(3)
Tanah Grogot ¹	48 661	70 003
Long Ikis ²	20 840	22 223
Paser	69 501	92 226

Catatan/Note: ¹Data Tanah Grogot termasuk Batu Sopang, Pasir Belengkong, Muara Komam, dan Batu Engau/ *Tanah Grogot data includes Batu Sopang, Pasir Belengkong, Muara Komam, and Batu Engau*

²Data Long Ikis termasuk Kuaro, Pasir Mayang, dan Long Kali/ *Long Ikis data includes Kuaro, Pasir Mayang, and Long Kali*

Sumber/Source: PT PLN (PERSERO) Wilayah Kabupaten Paser/Regional PT PLN (PERSERO) of Paser Regency

Tabel 6.2.4
Table

Banyaknya Pelanggan dan Daya Tersambung Pada PLN Dirinci per Bulan di Kabupaten Paser, 2019
Number of Customer and Connected Energy at Branch and Sub Branch of Energy Supplier in a Month in Paser Regency, 2019

Bulan/Month	Banyaknya Pelanggan Number of Costumers	Kapasitas Tersambung Installed Capacity (VA)
(1)	(2)	(3)
Januari/January	64 183	83 826 480
Februari/February	64 455	84 403 380
Maret/March	64 953	85 058 980
April/April	65 430	85 662 380
Mei/May	65 855	86 305 130
Juni/June	66 311	86 960 480
Juli/July	66 895	87 590 780
Agustus/August	67 471	88 294 930
September/September	68 181	90 084 480
Oktober/October	68 931	91 017 430
November/November	69 662	92 008 330
Desember/December	70 437	93 127 930

Sumber/Sourc: PT PLN (PERSERO) Wilayah Kabupaten Paser/Regional PT PLN (PERSERO) of Paser Regency

Tabel 6.2.5 Banyaknya Pemasangan Baru dan Penambahan Daya Listrik PLN di Kabupaten Paser, 2019
Table *Number of New Installation and Increase of Energy Supplier of Paser Regency, 2019*

Bulan/Month	Pemasangan Baru Recent Installed	
	Banyaknya Pelanggan Costumer	Kapasitas Tersambung Installed Capacity (VA)
(1)	(2)	(3)
Januari/January	406	459 950
Februari/February	263	334 100
Maret/March	482	537 550
April/April	461	490 450
Mei/May	407	442 750
Juni/June	478	483 750
Juli/July	568	565 300
Agustus/August	582	565 050
September/September	688	747 000
Oktober/October	718	694 250
November/November	714	892 400
Desember/December	742	735 850
Paser	6 509	6 948 400

Sumber/Source: PT PLN (PERSERO) Wilayah Kabupaten Paser/Regional PT PLN (PERSERO) of Paser Regency

Tabel 6.2.6 Jumlah Pelanggan Air yang Disalurkan Menurut Kecamatan di Kabupaten Paser, 2019
Table *Number of Customers and Distributed Water by Sub District in Paser Regency, 2019*

Kecamatan Subdistrict	Banyaknya Pelanggan Number of Costumers	Air Disalurkan Distributed Water (m ²)	Nilai Value (Rp)
(1)	(2)	(3)	(4)
Batu Sopang	236	64 049	414 253 320
Muara Samu	-	-	-
Batu Engau	410	121 858	727 141 550
Tanjung Harapan	-	-	-
Pasir Belengkong	2 963	650 362	3 700 703 940
Tanah Grogot	13 757	3 914 042	24 040 096 620
Kuaro	1 380	433 749	2 575 696 210
Long Ikis	2 870	738 758	4 370 120 610
Muara Komam	1 224	246 770	1 405 438 920
Long Kali	1 287	287 262	1 649 253 010
Paser	24 127	6 456 850	38 882 704 180

Sumber/Source: PDAM Kabupaten Paser/Regional Company of Water Supply of Paser Regency

Tabel 6.2.7 **Produksi Air Minum PDAM (m³) di Kabupaten Paser, 2019**
Table **Productivity of Water Supply Establishments (m³) in Paser Regency, 2019**

Bulan/Month	Batu Sopang	Muara Samu	Batu Engau	Tanjung Harapan	Pasir Belengkong
(1)	(2)	(3)	(4)	(5)	(6)
Januari/January	7 274	-	9 253	-	101 654
Februari/February	6 339	-	9 632	-	134 771
Maret/March	7 022	-	8 818	-	127 248
April/April	6 798	-	10 433	-	121 974
Mei/May	6 990	-	10 026	-	98 895
Juni/June	7 007	-	11 780	-	94 716
Juli/July	6 876	-	9 996	-	104 577
Agustus/August	7 873	-	12 032	-	104 700
September/September	7 558	-	12 748	-	123 129
Oktober/October	7 226	-	12 172	-	134 171
November/November	8 236	-	12 074	-	139 352
Desember/December	7 193	-	12 004	-	118 889

Lanjutan Tabel/*Continued Table 6.2.7*

Bulan/ <i>Month</i>	Tanah Grogot	Kuaro	Long Ikis	Muara Komam	Long Kali
(1)	(7)	(8)	(9)	(10)	(11)
Januari/ <i>January</i>	557 090	45 584	78 192	22 097	28 958
Februari/ <i>February</i>	517 278	45 596	70 686	24 494	28 489
Maret/ <i>March</i>	563 293	50 281	80 532	22 097	29 793
April/ <i>April</i>	553 988	48 868	77 760	26 244	30 667
Mei/ <i>May</i>	570 840	53 692	71 712	22 097	26 647
Juni/ <i>June</i>	559 984	54 973	77 760	26 244	31 520
Juli/ <i>July</i>	563 422	53 651	76 145	24 106	27 407
Agustus/ <i>August</i>	584 443	53 068	79 688	26 309	29 168
September/ <i>September</i>	566 883	46 687	77 760	25 965	31 177
Oktober/ <i>October</i>	557 709	48 886	80 352	24 385	33 232
November/ <i>November</i>	553 849	46 962	76 032	24 710	32 475
Desember/ <i>December</i>	561 025	49 977	78 408	23 364	31 994

Sumber/*Source*: PDAM Kabupaten Paser/*Regional Company of Water Supply of Paser Regency*

Tabel 6.2.8 Kapasitas Air Minum PDAM (liter/detik) di Kabupaten Paser, 2019
Table Capacity of Water Supply Establishments (liter/sec) in Paser Regency, 2019

Bulan/Month	Batu Sopang	Muara Samu	Batu Engau	Tanjung Harapan	Pasir Belengkong
(1)	(2)	(3)	(4)	(5)	(6)
Januari/January	5	-	8	-	38
Februari/February	5	-	9	-	56
Maret/March	5	-	7	-	48
April/April	5	-	8	-	47
Mei/May	5	-	7	-	37
Juni/June	5	-	8	-	37
Juli/July	5	-	8	-	39
Agustus/August	6	-	8	-	39
September/September	6	-	8	-	48
Oktober/October	5	-	8	-	50
November/November	6	-	8	-	54
Desember/December	5	-	8	-	44

Lanjutan Tabel/*Continued Table 6.2.8*

Bulan/ <i>Month</i>	Tanah Grogot	Kuaro	Long Ikis	Muara Komam	Long Kali
(1)	(7)	(8)	(9)	(10)	(11)
Januari/ <i>January</i>	209	20	29	11	11
Februari/ <i>February</i>	214	24	30	14	12
Maret/ <i>March</i>	211	24	30	11	12
April/ <i>April</i>	214	23	30	13	12
Mei/ <i>May</i>	215	21	27	11	10
Juni/ <i>June</i>	216	21	30	14	13
Juli/ <i>July</i>	215	20	30	12	11
Agustus/ <i>August</i>	219	20	30	12	11
September/ <i>September</i>	219	20	30	13	12
Oktober/ <i>October</i>	208	18	30	12	13
November/ <i>November</i>	214	18	30	12	13
Desember/ <i>December</i>	210	19	30	11	12

Sumber/*Source*: PDAM Kabupaten Paser/*Regional Company of Water Supply of Paser Regency*

Tabel 6.2.9 Banyaknya Pelanggan Air Minum PDAM Dirinci Perbulan di Kabupaten Paser, 2019
Table *Number of Customer Water Supply Establishment per Month in Paser Regency, 2019*

Bulan/Month	Batu Sopang	Muara Samu	Batu Engau	Tanjung Harapan	Pasir Belengkong
(1)	(2)	(3)	(4)	(5)	(6)
Januari/January	236	-	374	-	2 614
Februari/February	236	-	374	-	2 616
Maret/March	236	-	405	-	2 619
April/April	236	-	405	-	2 619
Mei/May	236	-	405	-	2 623
Juni/June	236	-	405	-	2 623
Juli/July	236	-	410	-	2 623
Agustus/August	236	-	410	-	2 892
September/September	236	-	410	-	2 919
Oktober/October	236	-	410	-	2 957
November/November	236	-	410	-	2 955
Desember/December	236	-	410	-	2 963

Lanjutan Tabel/*Continued Table 6.2.9*

Bulan/ <i>Month</i>	Tanah Grogot	Kuaro	Long Ikis	Muara Komam	Long Kali
(1)	(7)	(8)	(9)	(10)	(11)
Januari/ <i>January</i>	12 580	1 278	2 811	1 080	1 262
Februari/ <i>February</i>	12 652	1 283	2 811	1 080	1 262
Maret/ <i>March</i>	12 736	1 283	2 831	1 081	1 262
April/ <i>April</i>	12 753	1 283	2 831	1 082	1 262
Mei/ <i>May</i>	12 786	1 288	2 843	1 082	1 262
Juni/ <i>June</i>	12 803	1 288	2 843	1 082	1 262
Juli/ <i>July</i>	12 842	1 309	2 848	1 082	1 268
Agustus/ <i>August</i>	13 537	1 339	2 848	1 237	1 279
September/ <i>September</i>	13 541	1 349	2 858	1 223	1 284
Oktober/ <i>October</i>	13 596	1 366	2 870	1 224	1 287
November/ <i>November</i>	13 660	1 373	2 870	1 224	1 287
Desember/ <i>December</i>	13 757	1 380	2 870	1 224	1 287

Sumber/*Source*: PDAM Kabupaten Paser/*Regional Company of Water Supply of Paser Regency*

Tabel 6.2.10 **Distribusi Air Minum PDAM (m³) di Kabupaten Paser, 2019**
Table **Distribution of Water Supply Establishments (m³) in Paser Regency, 2019**

Bulan/Month	Batu Sopang	Muara Samu	Batu Engau	Tanjung Harapan	Pasir Belengkong
(1)	(2)	(3)	(4)	(5)	(6)
Januari/January	6 119	-	9 222	-	99 775
Februari/February	5 609	-	9 605	-	132 724
Maret/March	5 608	-	8 787	-	125 536
April/April	5 410	-	10 403	-	120 326
Mei/May	5 556	-	9 995	-	97 328
Juni/June	5 829	-	11 750	-	93 248
Juli/July	5 079	-	9 965	-	103 043
Agustus/August	6 411	-	12 001	-	103 141
September/September	6 143	-	12 718	-	121 533
Oktober/October	6 330	-	12 141	-	132 510
November/November	7 429	-	12 044	-	137 698
Desember/December	6 360	-	11 974	-	117 284

Lanjutan Tabel/*Continued Table 6.2.10*

Bulan/ <i>Month</i>	Tanah Grogot	Kuaro	Long Ikis	Muara Komam	Long Kali
(1)	(7)	(8)	(9)	(10)	(11)
Januari/ <i>January</i>	536 818	44 648	75 402	21 094	27 959
Februari/ <i>February</i>	495 880	44 546	68 166	23 589	27 511
Maret/ <i>March</i>	543 043	48 263	78 012	21 094	28 777
April/ <i>April</i>	531 114	47 205	75 060	25 274	29 626
Mei/ <i>May</i>	549 909	51 704	69 730	21 094	25 723
Juni/ <i>June</i>	535 887	52 852	74 850	25 274	30 454
Juli/ <i>July</i>	542 998	51 478	73 145	23 103	26 461
Agustus/ <i>August</i>	559 585	50 897	76 688	25 306	28 166
September/ <i>September</i>	545 484	44 493	74 832	24 995	30 118
Oktober/ <i>October</i>	533 737	46 471	77 352	23 382	32 100
November/ <i>November</i>	535 617	44 877	73 104	23 740	31 370
Desember/ <i>December</i>	542 801	47 807	75 408	22 361	30 898

Sumber/*Source*: PDAM Kabupaten Paser/*Regional Company of Water Supply of Paser Regency*

Tabel 6.2.11 **Distribusi Air Minum PDAM (m³) di Kabupaten Paser, 2019**
Table **Distribution of Water Supply Establishments (m³) in Paser Regency, 2019**

Kecamatan Subdistrict	Pelanggan Number of Customers	Air Disalurkan Distributed Water (m ²)	Nilai Value (Rp)
(1)	(2)	(3)	(4)
Sosial/Social	198	105 066	407 955 890
Rumah Tangga/Household	22 922	5 799 814	33 664 752 320
Instansi Pemerintahan/Government Institution	301	361 694	2 543 124 210
Niaga/Trade	702	187 345	2 215 692 360
Industri/Industry	4	2 931	42 179 400
Khusus/Exclusive	-	-	-
Jumlah/Total	24 127	6 456 850	38 873 704 180

Sumber/Source: PT PLN (PERSERO) Wilayah Kabupaten Paser/Regional PT PLN (PERSERO) of Paser Regency

PARIWISATA

TOURISM

BAB
CHAPTER

07

84

RESTORAN
DI KABUPATEN PASER
RESTAURANTS IN PASER REGENCY



TANAH GROGOT

23

**RESTORAN /
RUMAH MAKAN**
RESTAURANTS



LONG KALI

26

**RESTORAN /
RUMAH MAKAN**
RESTAURANTS

BATU SOPANG

10

**RESTORAN /
RUMAH MAKAN**
RESTAURANTS

SUMBER : DINAS PEMUDA OLAHRAGA,
DAN PARIWISATA
KABUPATEN PASER
SOURCE : DEPARTMENT OF YOUTH,
SPORTS AND TOURISM OF
PASER REGENCY

PENJELASAN TEKNIS

1. **Wisatawan mancanegara (wisman)** ialah setiap pengunjung yang mengunjungi suatu negara di luar tempat tinggalnya, didorong oleh satu atau beberapa keperluan tanpa bermaksud memperoleh penghasilan di tempat yang dikunjungi dan lamanya kunjungan tersebut tidak lebih dari satu tahun (12 bulan). Definisi ini mencakup 2 (dua) kategori wisatawan mancanegara, yaitu :

- **Wisatawan (turis)** ialah setiap pengunjung seperti definisi di atas yang tinggal paling sedikit 24 jam, akan tetapi tidak lebih dari 1 (satu) tahun di tempat yang dikunjungi, dengan maksud antara lain: berlibur, rekreasi, olah raga, bisnis, menghadiri pertemuan, studi, dan kunjungan dengan alasan kesehatan.
- **Excursionist** ialah setiap pengunjung seperti definisi di atas yang tinggal kurang dari 24 jam di tempat yang dikunjungi (termasuk "Cruise passengers"). *Cruise Passengers* ialah setiap pengunjung yang tiba di suatu negara di mana mereka tidak menginap di akomodasi yang tersedia di negara tersebut, misalnya dengan kapal laut.

TECHNICAL NOTES

1. **An International Visitor** is any person visiting a country other than his usual place of residence for any reason other than for earning income in the country visited, and the length of stay is no more than one year (12 months). This definition covers two categories of foreign visitors, namely :

- **"Tourist"** is any visitor staying for at least 24 hours, but no more than one year, in the country visited, with the intention of visiting, and for any of these purposes: Pleasure, recreation and sports, Business, visiting friends and relatives, missions, attending meetings, conferences, visit for health reasons and study.
- **"Excursionist"** is any visitor staying less than 24 hours in the country visited including, "Cruise Passengers", i.e. visitors arriving in a country without staying in any accommodation available in the visited country.

2. **Rata-rata lama tinggal** adalah rata-rata waktu tinggal wisatawan mancanegara di Indonesia untuk satu kali kunjungan.
 3. **Usaha penyediaan akomodasi** adalah usaha yang menyediakan pelayanan penginapan yang dapat dilengkapi dengan pelayanan pariwisata lainnya. Usaha penyediaan akomodasi dapat berupa hotel, villa, pondok wisata, bumi perkemahan, persinggahan karavan, dan akomodasi lainnya yang digunakan untuk tujuan pariwisata.
 4. **Hotel** adalah penyediaan akomodasi secara harian berupa kamar-kamar di dalam satu bangunan yang dapat dilengkapi dengan jasa pelayanan makan dan minum, kegiatan hiburan dan atau fasilitas lainnya. Hotel terdiri dari hotel berbintang dan hotel non- bintang.
 5. **Hotel bintang** adalah usaha penyediaan jasa pelayanan penginapan, makan minum serta jasa lainnya bagi umum dengan menggunakan sebagian atau seluruh bangunan. Usaha ini dikelola secara komersial serta memenuhi ketentuan persyaratan sebagai hotel bintang (termasuk berlian) yang ditetapkan dalam surat
2. **Average length of stay** is the average stay duration of foreign visitor in Indonesia for one trip.
 3. **The business of providing accommodation** is a business that provides specialty services that can be equipped with other tourism services. It includes hotel, villa, cottage, camping, caravan stop, and other accommodation that are used for tourism purposes.
 4. **Hotel** is a daily supply of accommodation rooms within a building which can be equipped with eating and drinking services, entertainment activities and/ or other facilities. Hotel consists of a classified hotel and a non-classified hotel.
 5. **Star hotel** is the business of providing an accommodation, eating and drinking as well as other services for the public by using a building or a part of a building. It is managed commercially and meets specified requirements as a star hotel (including diamonds) set forth in

keputusan instansi yang membinanya. Misalnya hotel bintang lima, hotel bintang empat dan seterusnya.

the decree of fostering agency. For example, five star hotel, four star hotel, and so on.

6. Tingkat penghunian kamar hotel adalah persentase Jumlah malam kamar yang dihuni terhadap Jumlah malam kamar yang tersedia.

6. Room occupancy rate is the number of room-nights occupied divided by the number of room-nights available, multiplied by 100 percent.

7. Rata-rata lamanya tamu menginap adalah Jumlah malam tempat tidur yang terpakai (malam tamu) dengan Jumlah tamu yang menginap di hotel atau akomodasi lainnya

7. Average length of stay is the number of bed-nights used (guest night) divided by the number of guests coming to spend the night at the accommodation

ULASAN**RUMAH MAKAN**

Saat ini sektor pariwisata merupakan salah satu sektor primadona dalam menghasilkan devisa negara. Selain itu juga diharapkan sebagai sektor yang padat karya yakni sektor yang banyak menyerap tenaga kerja, dan diharapkan berperan dalam meningkatkan pendapatan masyarakat.

Rumah makan atau restoran dapat menjadi penunjang sektor pariwisata di Kabupaten Paser. Pada tahun 2019, jumlah rumah makan atau restoran sebanyak 84 unit, menurun dari tahun 2018 yang berjumlah sebanyak 89 unit. Usaha rumah makan atau restoran paling banyak dijumpai di Kecamatan Long Kali.

PARIWISATA

Jumlah wisatawan dalam negeri (wisnus) dan manca negara (wisman) adalah tolak ukur dari semakin diminatinya Kabupaten Paser sebagai salah satu tujuan wisata. Dari 10 obyek wisata yang ada, tercatat bahwa Tahura Lati Petangis dan Museum Sadurengas merupakan obyek pariwisata dengan pengunjung terbanyak pada tahun 2019. Namun, secara keseluruhan jumlah pengunjung obyek wisata pada tahun 2019 mengalami

DESCRIPTION**RESTAURANTS**

The tourism sector is one source of foreign exchange. Besides, this sector becomes a business field that could recruit more labor and increases regional income.

Restaurants could be supporting in the tourism sector. In 2019, the number of restaurants is 84 units, decreasing from compared with 2018 which has 89 units. Most of the restaurants available in Long Kali.

TOURISM

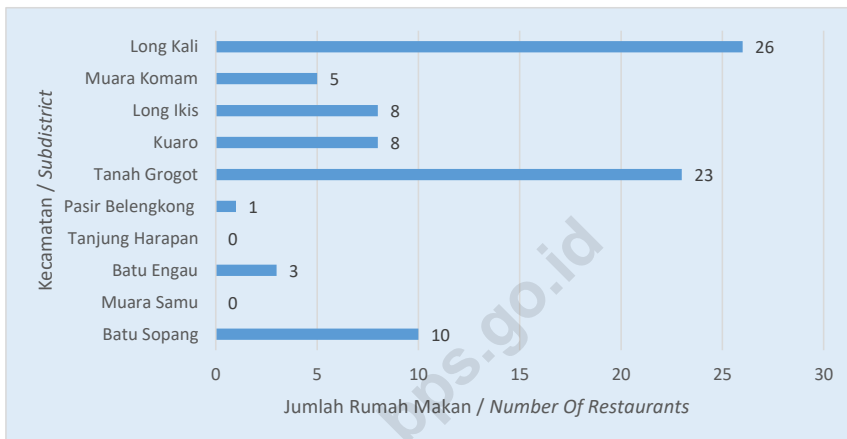
Attractions of tourists to Paser Regency represented by the number of domestic and foreign tourism. According to 10 destinations of tourist attraction, Sadurengas Museum and Tahura Lati Petangis are the most visited places in 2019. But, there is a decreasing number of visitors to all destinations. In 2019, the total

penurunan. Pada tahun 2019 jumlah pengunjung obyek wisata sebanyak 4.376 orang. Jumlah ini turun sekitar 45,68 persen dibandingkan tahun sebelumnya.

number of visitors reached 4.376 tourists. Compared to previous year, the number of visitors decreased about 45,68 percent.

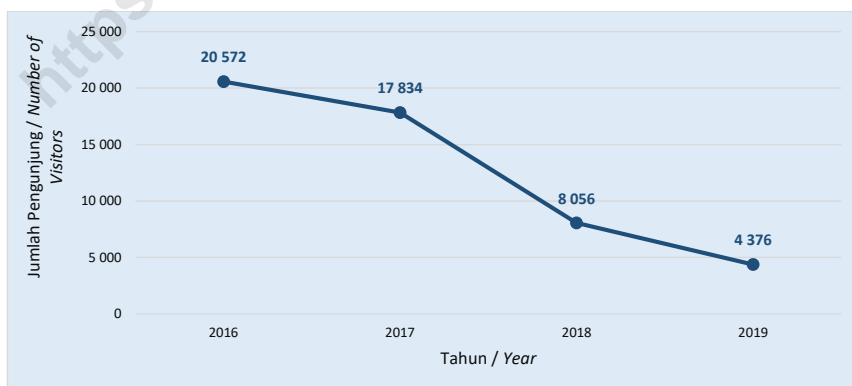
<https://paserkab.bps.go.id>

Gambar 7.1 Jumlah Rumah Makan/Restoran Menurut Kecamatan di Kabupaten Paser, 2019
Figures 7.1 Number of Restaurant by Sub District in Paser Regency, 2019



Sumber/Source : Dinas Pemuda, Olahraga, dan Pariwisata Kabupaten Paser/Department of Youth, Sports and Tourism of Paser Regency

Gambar 7.2 Jumlah Pengunjung Obyek Wisata/Rekreasi di Kabupaten Paser, 2016-2019
Figures 7.2 Number of Visitors of Tourist/Recreation Places in Paser Regency, 2016-2019



Sumber/Source : Dinas Pemuda, Olahraga, dan Pariwisata Kabupaten Paser/Department of Youth, Sports and Tourism of Paser Regency

Tabel 7.1 Jumlah Rumah Makan/Restoran Menurut Kecamatan di Kabupaten Paser, 2016-2019
Table 7.1 Number of Restaurant by Sub District in Paser Regency, 2016-2019

Kecamatan Subdistrict	2016	2017	2018	2019
(1)	(2)	(3)	(4)	(5)
Batu Sopang	10	10
Muara Samu	-	-
Batu Engau	4	3
Tanjung Harapan	-	-
Pasir Belengkong	1	1
Tanah Grogot	20	23
Kuaro	10	8
Long Ikis	8	8
Muara Komam	5	5
Long Kali	31	26
Paser	89	84

Sumber/Source: Dinas Pemuda, Olahraga, dan Pariwisata Kabupaten Paser/Department of Youth, Sports and Tourism of Paser Regency

Tabel
Table 7.2**Jumlah Pengunjung Menurut Tempat Obyek Wisata/
Rekreasi di Kabupaten Paser, 2016-2019**
**Number of Visitors According to Tourist/Recreation Places
in Paser Regency, 2016-2019**

Nama Obyek Wisata Name of Tourist Attraction	2016	2017	2018	2019
(1)	(2)	(3)	(4)	(5)
Museum Sadurengas	4 540	3 984	2 400	1 750
Tahura Lati Petangis	3 300	3 900	2 900	1 193
Doyam Turu Lempesu	600	700	200	-
Kemilau Laut Pondong	5 500	3 800	900	511
Danum Layong	1 700	1 700	400	366
Goa Loyang	1 500	900	400	181
Goa Tengkorak	1 200	1 100	500	275
Goa Losan	600	400	200	-
Liang Mangku Langit	1 092	600	100	100
Doyam Seriam	540	750	56	-
Paser	20 572	17 834	8 056	4 376

Sumber/Source: Dinas Pemuda, Olahraga, dan Pariwisata Kabupaten Paser/Department of Youth, Sports and Tourism of Paser Regency

TRANSPORTASI DAN KOMUNIKASI


TRANSPORTATION AND COMMUNICATION

BAB
CHAPTER

08

PANJANG JALAN DENGAN TINGKAT KEWENANGAN PEMERINTAHAN KABUPATEN
MENURUT JENIS PERMUKAAN JALAN DI KABUPATEN PASER, 2019

LENGTH OF ROADS WITH LEVEL OF REGENCY GOVERNMENT AUTHORITY BY
TYPE OF ROAD SURFACE IN PASER REGENCY, 2019



TIDAK DIASPAL
NOT PAVED

665,75 KM



ASPAL
PAVEMENT

247,35 KM

LAINNYA
OTHER

92,09 KM



SUMBER : DINAS PEKERJAAN UMUM DAN TATA RUANG KABUPATEN PASER
SOURCE : PUBLIC WORK SERVICE AND SPATIAL PLANNING OF PASER REGENCY

PENJELASAN TEKNIS

1. **Kendaraan bermotor** adalah setiap kendaraan yang digerakkan oleh peralatan teknik yang ada pada kendaraan tersebut, biasanya digunakan untuk angkutan orang atau barang di atas jalan raya selain kendaraan yang berjalan di atas rel. Kendaraan bermotor yang dicatat adalah semua jenis kendaraan kecuali kendaraan bermotor TNI/Polri dan Korps Diplomatik.
2. **Mobil penumpang** adalah setiap kendaraan bermotor yang dilengkapi dengan tempat duduk untuk sebanyak-banyaknya delapan orang, tidak termasuk tempat duduk untuk pengemudi, baik dilengkapi atau tidak dilengkapi bagasi.
3. **Mobil bus** adalah setiap kendaraan bermotor yang dilengkapi dengan tempat duduk untuk lebih dari delapan orang, tidak termasuk tempat duduk untuk pengemudi, baik dilengkapi atau tidak dilengkapi bagasi.
4. **Mobil truk** adalah setiap kendaraan bermotor yang digunakan untuk angkutan barang, selain mobil penumpang, mobil bis dan kendaraan bermotor roda dua.

TECHNICAL NOTES

1. **Motor vehicles** are any kind of vehicles motorized by machine set up in those vehicles, they are usually used for transporting peoples or goods on roads except vehicles moving along a railway line. The data cover all kinds of motor vehicles except those belong to Indonesia Army Force Indonesian State Police and Diplomatic Corps.
2. **Passenger cars** are any motor vehicles with no more than eight seats, excluding seat for driver, it can be with or without hoot.
3. **Buses** are large passenger cars having seats for more than eight passengers, excluding seat for driver, it can be with or without hoot.
4. **Trucks** are any motor vehicles used to transport goods excluding passenger cars, buses, and motorcycles.

5. **Kantor Pos** adalah tempat pemberi pelayanan komunikasi tertulis dan atau surat elektronik, layanan paket, layanan logistik, layanan transaksi keuangan, dan layanan keagenan pos untuk kepentingan umum. Rumah pos berfungsi sama seperti kantor pos dan kantor pos pembantu, bedanya rumah pos biasanya terletak di daerah terpencil.
5. **Post Office** is a service provider facility of written communication and or electronic mail, parcel service, logistics services, financial transaction services, and postal services to the public. Postal house has the same function as the post office and subsidiary of post office, the difference is that postal house is usually located in remote areas.

ULASAN**DESCRIPTION****TRANSPORTASI**

Jalan dan jembatan merupakan prasarana yang sangat penting bagi penunjang sarana angkutan darat. Sesuai dengan fungsinya, kondisi jalan sangat mempengaruhi kelancaran hubungan dari satu wilayah ke wilayah lain. Pada tahun 2019, panjang jalan di Kabupaten Paser adalah 1.244,35 Km, dengan 224,71 Km jalan dengan tingkat kewenangan Negara, 14,45 Km jalan dengan tingkat kewenangan Provinsi, dan 1.005,19 Km jalan dengan tingkat kewenangan kabupaten.

Jika ditinjau menurut kondisi jalan, 38,82% kondisi jalan di Kabupaten Paser masih dikategorikan rusak berat, dan hanya 20,61% saja jalan yang dikategorikan dalam kondisi baik. Kondisi jalan yang kurang baik/rusak dapat mengakibatkan suatu wilayah menjadi terisolir dan perkembangannya menjadi tertinggal dari daerah lain.

POS

Adanya jasa pos mempermudah masyarakat Kabupaten Paser dalam mengirim dan menerima apapun dari tempat yang jauh. Selama tahun 2019, ada sebanyak 325.055 jasa pengeposan melalui seluruh kantor pos atau pos pembantu di Kabupaten Paser. Sebanyak 53,89% dari jumlah jasa pengeposan digunakan untuk kepentingan dinas atau jasa pengeposan biasa.

TRANSPORTATION

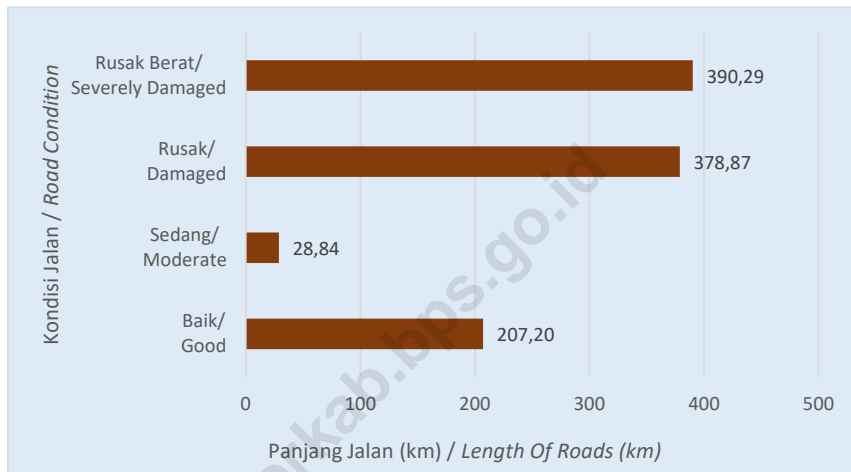
Roads and bridges are very important to support the means of land transportation. Roads' condition set the smoothness of communication among the districts. In 2019, the length of roads in Paser Regency was 1.244,35 km, with 224,71 Km roads under State Government authority, 14,45 Km roads under Province Government authority, and 1.005,19 Km roads under Regency Government authority.

About 38,82% of roads in Paser Regency categorized severely damaged road. Only 20,61% of roads are in good condition. Bad road condition impacts the mobility between places, result in isolated region and lack of development.

POST SERVICE

Post services help people in Paser Regency to deliver or receive goods from far places. In 2019, 325.055 services have done through the post office or auxiliary post in Paser Regency. About 53,89% of overall services used for official and ordinary services.

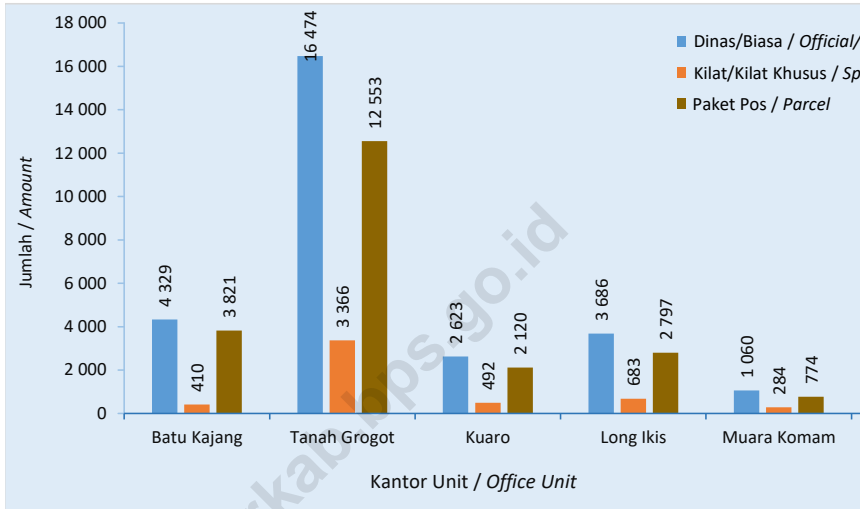
Gambar 8.1 Panjang Jalan dengan Tingkat Kewenangan Pemerintahan Kabupaten Menurut Kondisi Jalan di Kabupaten Paser (km), 2019
Length of Roads with Level of Regency Government Authority by Road Condition in Paser Regency (km), 2019



Sumber/Source: Dinas Pekerjaan Umum dan Tata Ruang Kabupaten Paser/ Public Work Service and Spatial Planning of Paser Regency

Gambar 8.2
Figures

Banyaknya Surat Pos dan Paket Pos Melalui Kantor Pos atau Pos Pembantu di Kabupaten Paser, 2019
Number of Post Letters and Post Parcel of Post Office/ Auxiliary Postin in Paser Regency, 2019



Sumber/Source: PT Pos Indonesia/ PT Pos Indonesia

8.1 TRANSPORTASI TRANSPORTATION

Tabel 8.1.1 Panjang Jalan Menurut Tingkat Kewenangan Pemerintahan di Kabupaten Paser (km), 2017-2019
Table 8.1.1 Length of Roads by Level of Government Authority in Paser Regency (km), 2017-2019

Tingkat Kewenangan Pemerintahan Level of Government Authority	2017	2018	2019 ¹
(1)	(2)	(3)	(4)
Negara/State	224,71	224,71	224,71
Provinsi/Province	242,43	319,00	14,45
Kabupaten/Regency	1.005,19	1.005,19	1.005,19
Jumlah/Total	1.472,33	1.548,90	1.244,35

Catatan/Note: ¹ Ada perubahan status kewenangan jalan provinsi / There is a change in the status of province roads authority

Sumber/Source: Dinas Pekerjaan Umum dan Tata Ruang Kabupaten Paser/ Public Work Service and Spatial Planning of Paser Regency

Tabel 8.1.2 Panjang Jalan dengan Tingkat Kewenangan Pemerintahan Kabupaten Menurut Kecamatan di Kabupaten Paser (km), 2019
Length of Roads with Level of Regency Government Authority by Subdistrict in Paser Regency (km), 2019

Kecamatan Subdistrict	Panjang Jalan Kabupaten Length of Regency Road (km)
(1)	(2)
Batu Sopang	72,78
Muara Samu	25,05
Batu Engau	103,08
Tanjung Harapan	34,39
Pasir Belengkong	126,99
Tanah Grogot	179,75
Kuaro	70,30
Long Ikis	89,34
Muara Komam	111,98
Long Kali	191,52
Paser	1 005,19

Sumber/Source: Dinas Pekerjaan Umum dan Tata Ruang Kabupaten Paser/ *Public Work Service and Spatial Planning of Paser Regency*

Tabel 8.1.3 Panjang Jalan dengan Tingkat Kewenangan Pemerintahan Kabupaten Menurut Jenis Permukaan Jalan (km) di Kabupaten Paser, 2017-2019
Table *Length of Roads with Level of Regency Government Authority by Type of Road Surface in Paser Regency (km), 2017-2019*

Jenis Permukaan Jalan Type of Road Surface	2017	2018	2019
(1)	(2)	(3)	(4)
Aspal/Paved	228,46	238,10	247,35
Tidak Diaspal/Not Paved	626,66	652,99	665,75
Lainnya/Others	150,08	114,10	92,09
Jumlah/Total	1 005,19	1 005,19	1 005,19

Sumber/Source: Dinas Pekerjaan Umum dan Tata Ruang Kabupaten Paser/ *Public Work Service and Spatial Planning of Paser Regency*

Tabel 8.1.4 Panjang Jalan dengan Tingkat Kewenangan Pemerintahan Kabupaten Menurut Kecamatan di Kabupaten Paser (km), 2019
Length of Roads with Level of Regency Government Authority by Subdistrict in Paser Regency (km), 2019

Kecamatan Subdistrict	Jenis Permukaan Jalan Type of Road Surface			Jumlah Total
	Aspal Pavement	Tidak Diaspal Not Paved	Lainnya Other	
(1)	(2)	(3)	(4)	(5)
Batu Sopang	11,95	60,83	-	72,78
Muara Samu	2,40	7,70	14,96	25,05
Batu Engau	3,00	87,09	13,00	103,08
Tanjung Harapan	-	33,54	0,85	34,39
Pasir Belengkong	43,94	79,62	3,44	126,99
Tanah Grogot	65,02	86,70	28,03	179,75
Kuaro	28,55	37,02	4,74	70,30
Long Ikis	47,54	41,80	-	89,34
Muara Komam	6,64	95,52	9,82	111,98
Long Kali	38,32	135,93	17,27	191,52
Paser	247,35	665,75	92,09	1 005,19

Sumber/Source: Dinas Pekerjaan Umum dan Tata Ruang Kabupaten Paser/ *Public Work Service and Spatial Planning of Paser Regency*

Tabel 8.1.5 Panjang Jalan dengan Tingkat Kewenangan Pemerintahan Kabupaten Menurut Kondisi Jalan di Kabupaten Paser (km), 2017-2019
Table *Length of Roads with Level of Regency Government Authority by Road Condition in Paser Regency (km), 2017-2019*

Kondisi Jalan <i>Condition of Roads</i>	2017	2018	2019
(1)	(2)	(3)	(4)
Baik/ <i>Good</i>	250,98	159,85	207,20
Sedang/ <i>Moderate</i>	193,46	22,22	28,84
Rusak/ <i>Damage</i>	293,45	309,30	378,87
Rusak Berat/ <i>Severely Damage</i>	267,31	513,82	390,29
Jumlah/Total	1 005,19	1 005,19	1 005,19

Sumber/*Source*: Dinas Pekerjaan Umum dan Tata Ruang Kabupaten Paser/ *Public Work Service and Spatial Planning of Paser Regency*

Tabel 8.1.6 Panjang Jalan dengan Tingkat Kewenangan Pemerintahan Kabupaten Menurut Kecamatan dan Kondisi Jalan di Kabupaten Paser (km), 2019
Length of Roads with Level of Regency Government Authority by Subdistrict and Road Condition in Paser Regency (km), 2019

Kecamatan Subdistrict	Kondisi Jalan Road Condition			
	Baik Good	Sedang Moderate	Rusak Damaged	Rusak Berat Severely Damaed
(1)	(2)	(3)	(4)	(5)
Batu Sopang	17,64	-	15,20	39,94
Muara Samu	2,73	-	6,22	16,09
Batu Engau	4,09	3,00	32,23	63,76
Tanjung Harapan	-	-	22,79	11,60
Pasir Belengkong	30,65	6,52	55,25	34,57
Tanah Grogot	59,83	7,62	59,45	52,86
Kuaro	13,63	4,37	25,65	26,66
Long Ikis	37,41	3,07	28,51	20,35
Muara Komam	12,99	-	58,70	40,30
Long Kali	28,23	4,26	74,87	84,16
Paser	207,20	28,84	378,87	390,29

Sumber/Source: Dinas Pekerjaan Umum dan Tata Ruang Kabupaten Paser/ *Public Work Service and Spatial Planning of Paser Regency*

Tabel 8.1.7 Banyaknya Kendaraan Bermotor yang Wajib Uji Menurut Jenis Kendaraan di Kabupaten Paser, 2015 - 2019
Table *Number of Motorized Vehicles Tested by Kind of Motor Vehicles in Paser Regency, 2015 - 2019*

Jenis Kendaraan <i>Kind of Motor Vehicles</i>	2015	2016	2017	2018	2019
(1)	(2)	(3)	(4)	(5)	(6)
Mobil Penumpang Umum/<i>Public Passenger Car</i>	238	238	239	239	239
Bis/<i>Buses</i>	199	233	233	253	283
Umum/ <i>Public</i>	50	50	50	50	50
Tidak Umum/ <i>Non Public</i>	149	183	183	203	233
Mobil Barang/<i>Cargo Vehicles</i>	7 980	8 408	8 896	9 400	9 897
Umum/ <i>Public</i>	346	346	346	346	346
Tidak Umum/ <i>Non Public</i>	7 634	8 062	8 550	9 054	9 551
Tempelan/<i>Gandengan Tidak Umum/ Non Public Patch/Trailer</i>	2	2	2	2	2
Paser	8 419	8 881	9 370	9 894	10 421

Sumber/Source: Unit Pelaksana Teknis Pengujian Kendaraan Bermotor (UPTPKB) Tanah Grogot/ *Technical Unit for Motor Vehicle Testing of Tanah Grogot*

Tabel 8.1.8 Banyaknya Kendaraan Bermotor yang Terdaftar Pada Satlantas Kabupaten Paser menurut Jenis Kendaraan, 2019
Number of Motor Vehicles Registered at Police of Paser Regency by Type of Vehicle, 2019

Jenis Kendaraan <i>Kind of Motor Vehicles</i>	Kepemilikan / Ownership					Jumlah Total
	Bukan Umum (Perorangan) <i>Not Public (Individual)</i>	Umum (Perusahaan) <i>Public (company)</i>	Pemerintah <i>Government</i>	CC/CD	Badan Internasional <i>International Agency</i>	
(1)	(2)	(3)	(4)	(5)	(6)	(7)
Mobil Penumpang Umum/Public Passenger Car	761	61	17	-	-	839
Sedan/Saloon	45	-	2	-	-	47
Station Wagon	13	1	-	-	-	14
Mini Bus	657	59	15	-	-	731
Jeep	46	1	-	-	-	47
Lain-Lain / Others	-	-	-	-	-	-
Mobil Bus/Buses	15	18	3	-	-	36
Bus	3	2	-	-	-	5
Micro Bus	12	16	3	-	-	31
Bus Gandeng / Articulated Bus	-	-	-	-	-	-
Lain-Lain / Others	-	-	-	-	-	-

Lanjutan Tabel/Continued Table 8.1.8

Jenis Kendaraan <i>Kind of Motor Vehicles</i>	Kepemilikan / Ownership					Jumlah <i>Total</i>
	Bukan Umum (Perorangan) <i>Not Public (Individual)</i>	Umum (Perusahaan) <i>Public (company)</i>	Pemerintah <i>Government</i>	CC/CD	Badan Internasional <i>International Agency</i>	
(1)	(2)	(3)	(4)	(5)	(6)	(7)
Mobil Barang/ Cargo Vehicles	465	122	17	-	-	604
Pick Up	296	17	4	-	-	317
Deliner Van	6	1	-	-	-	7
Truck	94	55	1	-	-	150
Truck Tangki	8	5	3	-	-	16
Double Cabin	59	41	8	-	-	108
Lain-Lain / <i>Others</i>	2	3	1	-	-	6
Sepeda Motor/ Motorcycles	8 235	21	91	-	-	8 347
Sepeda Motor Solo	7 316	16	26	-	-	7 358
Sepeda Motor Dengan Kereta Samping	728	-	-	-	-	728
Scooter	1	-	-	-	-	1
Trail	176	5	55	-	-	236
Lain-Lain / <i>Others</i>	14	-	10	-	-	24

Lanjutan Tabel/*Continued Table 8.1.8*

Jenis Kendaraan <i>Kind of Motor Vehicles</i>	Kepemilikan / <i>Ownership</i>					Jumlah <i>Total</i>
	Bukan Umum (Perorangan) <i>Not Public (Individual)</i>	Umum (Perusahaan) <i>Public (company)</i>	Pemerintah <i>Government</i>	CC/CD	Badan Internasional <i>International Agency</i>	
(1)	(2)	(3)	(4)	(5)	(6)	(7)
Kendaraan Khusus	1	1	27	-	-	29
Mobil Pemadam Kebakaran	-	-	4	-	-	4
Mobil Ambulance	1	1	21	-	-	23
Mobil Jenazah	-	-	1	-	-	1
Fort Lift	-	-	1	-	-	1
Lain-Lain / <i>Others</i>	-	-	-	-	-	-
Jumlah/Total	9 477	223	155	-	-	9 855

Sumber/Source: Polres Paser/Resort Police of Paser Regency

Tabel 8.1.9 Banyaknya Barang Yang Dibongkar Di Pelabuhan Kabupaten Paser (ton/m³), 2019
Table *Number of Cargo Unloaded in The Port of Paser Regency (ton/m³), 2019*

Bulan/Month	Solar	Pupuk	Alat Berat	Semen	AN
(1)	(2)	(3)	(4)	(5)	(6)
Januari/January	24 444	1 000	770	-	1 500
Februari/February	32 604	2 230	440	1 400	3 700
Maret/March	39 694	1 840	590	-	4 020
April/April	29 455	1 086	741	-	1 900
Mei/May	33 051	2 637	785	180	3 100
Juni/June	25 393	3 497	556	-	-
Juli/July	32 488	2 601	135	-	2 300
Agustus/August	38 838	2 386	100	-	4 100
September/September	25 552	1 951	200	-	3 500
Oktober/October	31 917	1 781	-	-	3 250
November/November	41 868	2 741	75	-	2 600
Desember/December	18 704	2 703	580	-	4 000
Jumlah/Total	374 008	26 453	4 972	1 580	33 970

Lanjutan Tabel/*Continued Table 8.1.9*

Bulan/ <i>Month</i>	Sirtu	Batu Split	Pasir	Jumlah Bongkar
(1)	(7)	(8)	(9)	(10)
Januari/ <i>January</i>	2 902	-	-	30 616
Februari/ <i>February</i>	-	2 403	-	42 777
Maret/ <i>March</i>	-	-	-	46 144
April/ <i>April</i>	2 203	-	-	35 385
Mei/ <i>May</i>	2 201	1 227	-	43 181
Juni/ <i>June</i>	1 907	-	-	31 353
Juli/ <i>July</i>	1 901	2 152	-	41 577
Agustus/ <i>August</i>	6 924	1 919	-	54 267
September/ <i>September</i>	-	-	-	31 203
Oktober/ <i>October</i>	-	5 407	-	42 355
November/ <i>November</i>	2 809	3 203	3 102	56 398
Desember/ <i>December</i>	-	-	-	25 987
Jumlah/<i>Total</i>	20 847	16 311	3 102	481 243

Sumber/*Source*: Kantor Unit Penyelenggara Pelabuhan Kelas II Tana Paser (Ditjen Perhubungan Laut)/
Tana Paser Class II Port Operator Unit Office (Directorate General of Sea Transportation)

Tabel 8.1.10 Banyaknya Barang Yang Dimuat Di Pelabuhan Kabupaten Paser (ton/m³), 2019
Table *Number of Cargo Loaded in The Port of Paser Regency (ton/m³), 2019*

Bulan/Month	Alat Berat	Batu Split	Carnel	Cangkang	CPO
(1)	(2)	(3)	(4)	(5)	(6)
Januari/January	1 722	1 803	2 319	1 921	41 830
Februari/February	494	1 537	2 829	75	33 338
Maret/March	1 566	2 512	1 953	-	34 429
April/April	53	7 826	2 795	-	38 768
Mei/May	1 077	2 002	2 783	-	34 286
Juni/June	-	2 002	2 701	10 845	25 507
Juli/July	730	3 003	1 851	5 371	31 752
Agustus/August	300	3 003	11 926	-	37 208
September/September	78	12 471	7 539	-	34 996
Oktober/October	1 133	7 017	1 228	-	36 164
November/November	16	4 058	4 025	-	46 336
Desember/December	75	1 041	13 287	-	43 746
Jumlah/Total	7 244	48 275	55 236	18 212	438 360

Lanjutan Tabel/*Continued Table 8.1.10*

Bulan/ <i>Month</i>	Batubara		Kayu	Jumlah
	Domestik	Ekspor		
(1)	(7)	(8)	(9)	(10)
Januari/ <i>January</i>	1 403 515	1 505 211	1 417	2 959 738
Februari/ <i>February</i>	1 215 155	1 460 217	256	2 713 901
Maret/ <i>March</i>	897 671	2 319 585	846	3 258 562
April/ <i>April</i>	873 467	2 102 649	250	3 025 808
Mei/ <i>May</i>	799 628	1 950 640	404	2 790 820
Juni/ <i>June</i>	1 084 621	1 916 193	935	3 042 804
Juli/ <i>July</i>	931 781	2 130 496	567	3 105 551
Agustus/ <i>August</i>	832 450	2 031 498	-	2 916 385
September/ <i>September</i>	996 652	2 090 090	292	3 142 118
Oktober/ <i>October</i>	866 261	2 324 728	-	3 236 531
November/ <i>November</i>	1 218 794	2 209 709	72	3 483 010
Desember/ <i>December</i>	1 080 193	1 449 004	540	2 587 886
Jumlah/<i>Total</i>	12 200 188	23 490 020	5 579	36 263 114

Sumber/*Source*: Kantor Unit Penyelenggara Pelabuhan Kelas II Tana Paser (Ditjen Perhubungan Laut)/
Tana Paser Class II Port Operator Unit Office (Directorate General of Sea Transportation)

Tabel 8.1.11 Banyaknya Kendaraan dan Penumpang Bus Umum Trayek Samarinda-Banjarmasin Yang Berangkat/Tiba di Terminal Kuaro Kabupaten Paser 2019
Table *Number of Cars and Passengers of Samarinda - Banjarmasin Route Leave and Come Through Kuaro Terminal, in Paser Regency 2019*

Bulan/Month	Kendaraan Vehicles		Penumpang Passengers	
	Berangkat Departure	Tiba Arrival	Berangkat Departure	Tiba Arrival
(1)	(2)	(3)	(4)	(5)
Januari/January	245	236	9 656	9 397
Februari/February	197	187	7 874	7 261
Maret/March	257	238	10 020	8 966
April/April	218	216	8 691	8 566
Mei/May	261	244	10 391	9 077
Juni/June	391	366	16 238	13 705
Juli/July	290	271	11 528	10 720
Agustus/August	250	240	9 972	9 493
September/September	236	229	9 301	9 066
Oktober/October	231	214	9 072	8 451
November/November	231	223	9 143	8 640
Desember/December	243	247	9 686	9 846
Jumlah/Total	3 050	2 911	121 572	113 188

Sumber/Source: Dinas Perhubungan Kabupaten Paser/Transportation Service of Paser Regency

Tabel 8.1.12 Banyaknya Kendaraan dan Penumpang Bus Umum Trayek Tanah Grogot-Penajam Yang Berangkat/Tiba Terminal Tepian Batang Kabupaten Paser, 2019
Table 8.1.12 *Number of Cars and Passengers of Tanah Grogot-Penajam Route Leave and Come Trough Tepian Batang Terminal in Paser Regency, 2019*

Bulan/Month	Kendaraan Vehicles		Penumpang Passengers	
	Berangkat Departure	Tiba Arrival	Berangkat Departure	Tiba Arrival
(1)	(2)	(3)	(4)	(5)
Januari/January	174	71	2 138	521
Februari/February	151	63	1 831	364
Maret/March	170	77	2 026	472
April/April	138	54	1 725	355
Mei/May	147	64	1 760	350
Juni/June	167	62	1 992	506
Juli/July	142	74	2 431	766
Agustus/August	172	68	2 119	444
September/September	169	65	1 881	463
Oktober/October	174	69	1 945	443
November/November	167	61	1 850	371
Desember/December	160	62	2 286	507
Jumlah/Total	1 931	790	23 984	5 562

Sumber/Source: Dinas Perhubungan Kabupaten Paser/Transportation Service of Paser Regency

Tabel 8.1.13 Banyaknya Kendaraan dan Penumpang Colt/MPU Penajam Yang Berangkat/Tiba di Terminal Tepian Batang Kabupaten Paser, 2019
Table 8.1.13 Number of Cars and Colt Passengers of Penajam Route Through Tepian Batang Terminal, in Paser Regency, 2019

Bulan/Month	Kendaraan Vehicles		Penumpang Passengers	
	Berangkat Departure	Tiba Arrival	Berangkat Departure	Tiba Arrival
(1)	(2)	(3)	(4)	(5)
Januari/January	208	300	1 643	1 685
Februari/February	178	242	1 373	1 304
Maret/March	151	339	1 235	1 581
April/April	184	309	1 538	1 537
Mei/May	167	287	1 378	1 422
Juni/June	279	482	2 592	2 854
Juli/July	184	436	1 565	2 405
Agustus/August	155	416	1 336	2 222
September/September	122	368	1 091	1 963
Oktober/October	123	405	1 094	2 211
November/November	146	426	1 303	2 287
Desember/December	165	487	1 436	2 788
Jumlah/Total	2 062	4 497	17 584	24 259

Sumber/Source: Dinas Perhubungan Kabupaten Paser/Transportation Service of Paser Regency

Tabel 8.1.14 Banyaknya Kendaraan dan Penumpang Umum/Angdes Yang Berangkat/Tiba di Terminal Tanah Grogot Kabupaten Paser, 2019
Number of Cars and Angdes Passengers Though Tanah Grogot Terminal in Paser Regency, 2019

Bulan/Month	Kendaraan Vehicles		Penumpang Passengers	
	Berangkat Departure	Tiba Arrival	Berangkat Departure	Tiba Arrival
(1)	(2)	(3)	(4)	(5)
Januari/January	143	84	1 172	251
Februari/February	96	95	439	311
Maret/March	104	82	860	257
April/April	73	55	785	149
Mei/May	99	69	745	215
Juni/June	150	172	1 105	748
Juli/July	104	113	854	385
Agustus/August	116	106	744	252
September/September	109	117	645	339
Oktober/October	137	112	690	305
November/November	100	97	467	271
Desember/December	106	123	525	495
Jumlah/Total	1 337	1 225	9 031	3 978

Sumber/Source: Dinas Perhubungan Kabupaten Paser/Transportation Service of Paser Regency

Tabel 8.1.15 Banyaknya Kendaraan dan Penumpang Umum Trayek Tanah Grogot-Kuaro-Muara Komam Yang Berangkat/Tiba di Terminal Kuaro Kabupaten Paser, 2019
Number of Public Vehicles and Passengers By Route Tanah Grogot-Kuaro-Muara Komam Leaving From/Entering To Kuaro Terminal Paser Regency, 2019

Bulan/Month	Kendaraan Vehicles		Penumpang Passengers	
	Berangkat Departure	Tiba Arrival	Berangkat Departure	Tiba Arrival
(1)	(2)	(3)	(4)	(5)
Januari/January	8	6	31	9
Februari/February	10	3	32	5
Maret/March	9	5	28	10
April/April	7	6	23	12
Mei/May	12	4	44	4
Juni/June	31	22	128	26
Juli/July	14	14	60	14
Agustus/August	10	8	39	12
September/September	15	14	59	14
Oktober/October	9	9	34	13
November/November	8	5	28	5
Desember/December	17	14	66	19
Jumlah/Total	150	110	572	143

Sumber/Source: Dinas Perhubungan Kabupaten Paser/Transportation Service of Paser Regency

8.2 KOMUNIKASI COMMUNICATION

Tabel 8.2.1 Jumlah Kantor Pos Pembantu Menurut Kecamatan di Kabupaten Paser, 2016–2019
Number of Post Offices Subsidiaries by Subdistrict in Paser Regency, 2016–2019

Kecamatan Subdistrict	2016	2017	2018	2019
(1)	(2)	(3)	(4)	(5)
Batu Sopang	1	1	1	1
Muara Samu	-	-	-	-
Batu Engau	-	-	-	-
Tanjung Harapan	-	-	-	-
Pasir Belengkong	-	-	-	-
Tanah Grogot	1	1	1	1
Kuaro	1	1	1	1
Long Ikis	1	1	1	1
Muara Komam	1	1	1	1
Long Kali	1	1	1	1
Paser	6	6	6	6

Tabel 8.2.2 Banyaknya Pelayanan Jasa Melalui Kantor Pos atau Pos Pembantu di Kabupaten Paser, 2019
Number of Services at General Post Office/Auxiliary Post Office in Paser Regency, 2019

Kantor Unit Office Unit	Wesel Pos Money Order		Pensiun Pension	
	Terima Acceptance	Bayar Pay/Send	Terima Acceptance	Bayar Pay/Send
(1)	(2)	(3)	(4)	(5)
Batu Kajang	1 766	280	-	300
Tanah Grogot	2 961	830	-	4 346
Kuaro	2 980	347	-	554
Long Ikis	3 132	743	-	336
Muara Komam	690	107	-	190
Long Kali	1 143	123	-	541
Jumlah/Total	12 672	2 430	0	6 267

Sumber/Source: PT Pos Indonesia/ PT Pos Indonesia

Tabel 8.2.3 Banyaknya Surat Pos dan Paket Pos Melalui Kantor Pos atau Pos Pembantu di Kabupaten Paser, 2019
Number of Post Letters and Post Parcel of Post Office/ Auxiliary Postin in Paser Regency, 2019

Kantor Unit <i>Office Unit</i>	Dinas/Biasa <i>Official/Ordinary</i>		Kilat/Kilat Khusus <i>Special Express</i>	
	Diposkan <i>Mailed</i>	Diserahkan <i>Received</i>	Diposkan <i>Mailed</i>	Diserahkan <i>Received</i>
(1)	(2)	(3)	(4)	(5)
Batu Kajang	4 329	30 016	410	9 134
Tanah Grogot	16 474	65 597	3 366	21 578
Kuaro	2 623	18 327	492	4 263
Long Ikis	3 686	18 774	683	3 612
Muara Komam	1 060	4 568	284	1 201
Long Kali	1 041	8 708	395	2 352
Jumlah/Total	29 213	145 990	5 630	42 140

Sumber/Source: PT Pos Indonesia/ PT Pos Indonesia

Lanjutan Tabel/*Continued Table 8.2.3*

Kantor Unit <i>Office Unit</i>	Paket Pos <i>Parcel</i>	
	Diposkan <i>Mailed</i>	Diserahkan <i>Received</i>
(1)	(6)	(7)
Batu Kajang	3 821	18 140
Tanah Grogot	12 553	30 442
Kuaro	2 120	9 517
Long Ikis	2 797	13 103
Muara Komam	774	2 777
Long Kali	673	5 365
Jumlah/Total	22 738	79 344

Sumber/*Source*: PT Pos Indonesia/ *PT Pos Indonesia*

PERBANKAN DAN KOPERASI

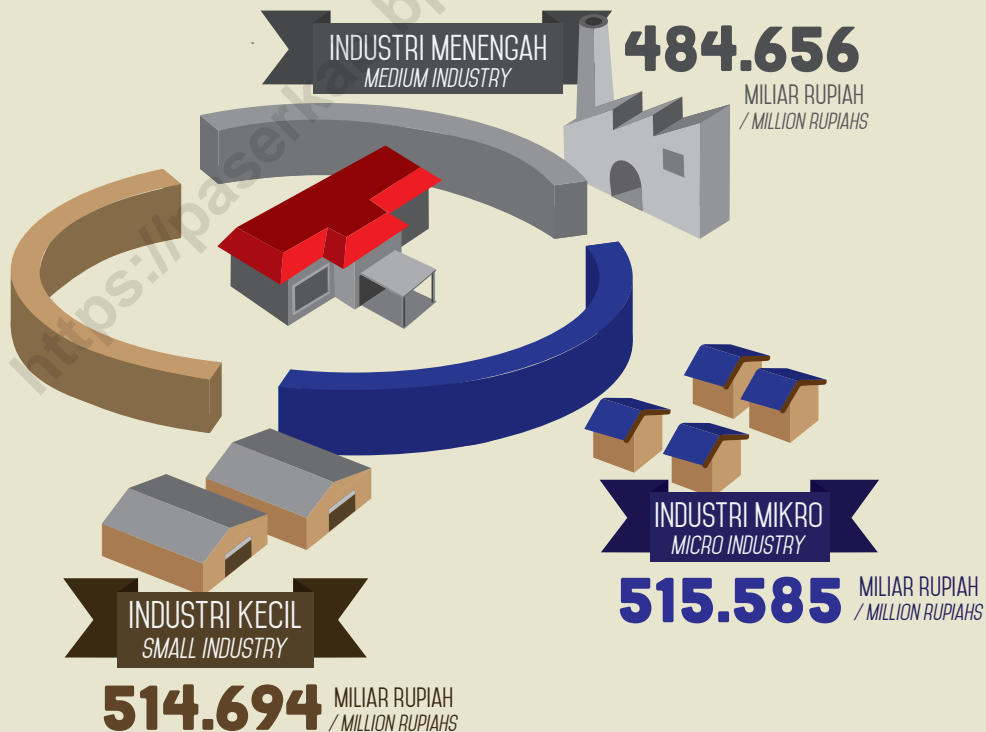
POPULATION AND EMPLOYMENT

BAB
CHAPTER

09

POSISI KREDIT UMKM YANG DIBERIKAN BANK UMUM
MENURUT KRITERIA USAHA DI KABUPATEN PASER, 2019

*OUTSTANDING OF COMMERCIAL BANKS CREDITS TO MICRO, SMALL, AND MEDIUM
SCALE ENTERPRISES (MSMEs) IN PASER REGENCY, 2019*



SUMBER : KANTOR PERWAKILAN BANK INDONESIA PROVINSI KALIMANTAN TIMUR
SOURCE : BANK OF INDONESIA-KALIMANTAN TIMUR PROVINCE

PENJELASAN TEKNIS

1. **Kantor bank** terdiri dari Kantor Cabang (KCP), Kantor Cabang Pembantu (KCP), dan kantor di bawah KCP
2. **Uang beredar dalam arti sempit (M1)** adalah keajiban sistem moneter yang terdiri dari uang kartal dan uang giral.
3. **Uang beredar dalam arti luas (M2)** atau likuiditas perekonomian adalah kewajiban sistem moneter yang terdiri atas M1, uang kuasi, dan surat berharga.
4. **Uang kartal** terdiri atas uang kertas dan uang logam yang berlaku, tidak termasuk uang kas pada Kantor Perbendaharaan dan Kas Negara (KPPN) dan bank umum.
5. **Uang giral** terdiri atas rekening giro, kiriman uang, simpanan berjangka, dan tabungan dalam rupiah yang sudah jatuh waktu, yang seluruhnya merupakan simpanan penduduk dalam rupiah pada sistem moneter.
6. **Uang kuasi** terdiri atas simpanan berjangka dan tabungan umum pada bank umum, baik dalam rupiah maupun valuta asing.

TECHNICAL NOTES

1. **Bank offices** consist of branch office (KC), sub branch office (KCP), and offices under KCP.
2. The **“broad money (M1)” in specific term** is liabilities of the monetary system consisting of currency and demand deposits.
3. The **“broad money (M2)” in a broader term or “domestic liquidity”** is liabilities of the monetary system consisting M1, quasi mne, and securities other than shares.
4. **Currency** consist of legal bank notes and coins excluding cash in the government treasury offices and commercial banks.
5. **Demand deposit** comprises current accounts, transfer, matured time, and savngs deposits in rupiah, held by residents in commercial banks.
6. **Quasi money** consist of time and savings deposits in rupiah and foreign currency held by residents in commercial banks.

7. **Koperasi** adalah badan usaha yang beranggotakan orang seorang atau badan hukum koperasi dengan melandaskan kegiatannya berdasarkan prinsip koperasi sekaligus sebagai gerakan ekonomi rakyat yang berdasarkan atas asas kekeluargaan.
7. **Cooperative** is an establishment that its member are people or establishment with legal status of cooperative and its activities based on people economic movement.

<https://paserkab.bps.go.id>

ULASAN**DESCRIPTION****PERBANKAN**

Bank merupakan salah satu lembaga yang memberikan berbagai macam layanan dibidang keuangan, seperti tabungan, deposito, kredit, transfer, belanja pra bayar dan lain-lain.

Perkembangan perbankan dapat menggambarkan perkembangan ekonomi suatu daerah. Dengan adanya layanan kredit usaha dari bank diharapkan masyarakat dapat mengembangkan usahanya dengan lebih mudah. Posisi kredit usaha kecil dan menengah pada tahun 2019 sama-sama mengalami peningkatan jumlah kredit usaha, namun usaha mikro mengalami penurunan dibandingkan tahun sebelumnya.

KOPERASI

Penyelenggaraan pembangunan koperasi diarahkan untuk meningkatkan lembaga koperasi aktif yang sehat dan meningkatkan peranan koperasi dalam penyediaan barang dan jasa bagi anggotanya. Pada tahun 2019, di Kabupaten Paser terdapat 295 unit koperasi, yang terdiri dari 34 unit KUD, 14 unit KPR, 17 unit KOPKAR, dan 230 unit koperasi lainnya. Sedangkan jika ditinjau berdasarkan kecamatan, koperasi paling banyak berada di Kecamatan Tanah Grogot.

BANKS

Banks are institutions providing various kinds of services in the finance sector, like savings, deposit, credit, transfer, prepaid expenditures, and others.

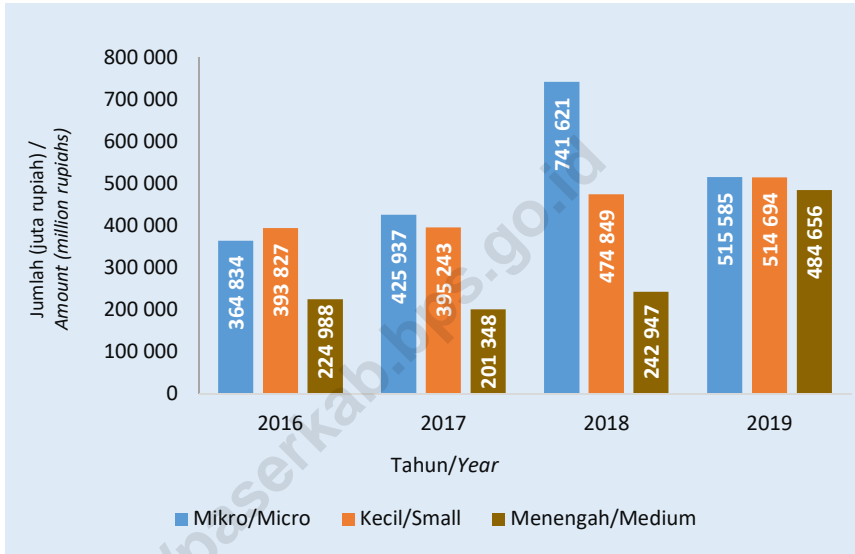
The development of banks can describe the economic development of a region. With bank credit service availability, people can grow their business much easier. Outstanding of commercial banks credit to small and medium enterprises increasing in 2019, but micro-enterprises decreased during the year.

COOPERATIVE

Implementation of cooperation building is directed to improve the activity and growth of cooperative institutions and enhance the role of cooperatives in the provision of goods and services for its members. In 2019, there were 295 cooperatives units in Paser Regency, consist of 34 units of KUD, 14 units of KPR, 17 units of KOPKAR, and 230 units of other cooperatives. Meanwhile, most cooperatives are located in Tanah Grogot subdistrict.

Gambar 9.1
Figures

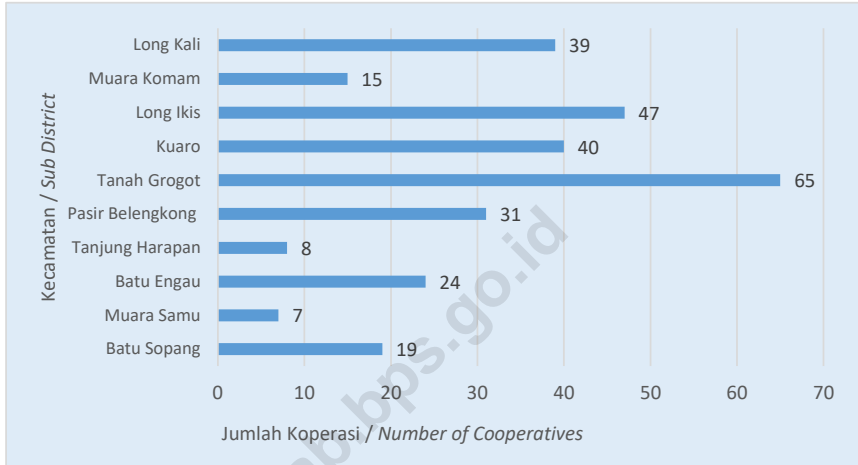
Posisi Kredit Usaha Mikro, Kecil, dan Menengah (UMKM) yang Diberikan Bank Umum Menurut Kriteria Usaha di Kabupaten Paser (juta rupiah), 2016-2019
Outstanding of Commercial Banks Credits to Micro, Small, and Medium Scale Enterprises (MSMEs) in Paser Regency (million rupiahs), 2016-2019



Sumber/Source: Kantor Perwakilan Bank Indonesia Provinsi Kalimantan Timur/Bank of Indonesia-Kalimantan Timur Province

Gambar 9.2
Figures

Jumlah Koperasi Menurut Kecamatan di Kabupaten Paser, 2019
Number of Cooperatives by Subdistrict in Paser Regency, 2019



Sumber/Source: Dinas Perindustrian, Perdagangan dan Koperasi, dan UKM Kabupaten Paser/ Trade and Cooperatives, Micro and Medium Scale Business Services of Paser Regency

9.1 PERBANKAN BANKING

Tabel 9.1.1 Posisi Simpanan Masyarakat (Rupiah dan Valuta Asing) pada Bank Umum dan BPR Menurut Jenis Simpanan di Kabupaten Paser (juta rupiah), 2015-2019
Outstanding of Private Deposits of Commercial and Rural Banks (Rupiah and Foreign Exchange) by Type of Deposit in Paser Regency (million rupiahs), 2015-2019

Jenis Simpanan Type of Deposits	2015	2016	2017	2018	2019
(1)	(2)	(3)	(4)	(5)	(6)
Giro/Demand Deposit					
Nominal/ <i>Nominal</i>	210 068	469 460	319 172	490 779	738 427
Rekening (satuan)/ <i>Account (number)</i>	1 626	1 729	1 728	1 861	1 998
Simpanan Berjangka/Time Deposit					
Nominal/ <i>Nominal</i>	767 393	700 913	735 603	1 078 755	946 323
Rekening (satuan)/ <i>Account (number)</i>	1 609	1 344	1 471	1 631	1 765
Tabungan/Saving Deposit					
Nominal/ <i>Nominal</i>	1 333 948	1 371 098	1 567 321	1 752 308	1 988 058
Jumlah bilyet (satuan)/ <i>Bilyet (number)</i>	208 336	230 840	286 691	318 190	354 327
Jumlah Nominal/<i>Nominal Total</i>	2 311 409	2 541 471	2 622 097	3 321 843	3 672 808

Sumber/*Source*: Kantor Perwakilan Bank Indonesia Provinsi Kalimantan Timur/*Bank of Indonesia-Kalimantan Timur Province*

Tabel
Table 9.1.2

Posisi Pinjaman Rupiah dan Valuta Asing yang Diberikan Bank Umum dan BPR Menurut Sektor Ekonomi di Kabupaten Paser (juta rupiah), 2016-2019
Outstanding of Loans in Rupiahs and Foreign Exchange of Commercial and Rural Banks by Economic Sectors in Paser Regency (million rupiahs), 2016-2019

Sektor Ekonomi Economic Sector	2016	2017	2018	2019
(1)	(2)	(3)	(4)	(5)
Pinjaman berdasarkan lapangan usaha/Loans by industrial origin	2 498 208	2 439 194	2 836 246	3 024 211
Pertanian, kehutanan & perikanan/Agriculture, forestry & fishery	47 662	71 974	21 350	22 555
Pertambangan dan penggalian/Mining and quarrying	100 665	95 240	452 610	769 394
Industri pengolahan/Manufacturing industry	460 685	280 992	295 024	278 382
Pengadaan listrik dan gas/Electricity and gas supply	62	3 130	45	-
Pengadaan Air, Pengelolaan Sampah, Limbah Dan Daur Ulang/Water supply, sewerage, waste management and remediation activities	313	502	580	440
Konstruksi/Construction	101 890	82 878	143 892	143 738
Perdagangan Besar Dan Eceran, Reparasi Mobil Dan Motor/Wholesale and retail trade;repair of motor vehicles and motorcycles	503 188	739 489	750 412	790 232
Transportasi Dan Pergudangan/Transportation and storage	26 782	29 552	116 123	114 175
Penyediaan Akomodasi Dan Makan Minum/Accommodation and food service activities	45 305	38 678	36 927	41 643
Informasi Dan Komunikasi/Information and communication	569	500	492	168
Jasa Keuangan Dan Asuransi/Financial and insurance activities	971	6 982	6 130	5 461
Real Estate/Real Estate	2 063	3 034	6 723	7 391

Lanjutan Tabel/Continued Table 9.1.2

Sektor Ekonomi <i>Economic Sector</i>	2016	2017	2018	2019
(1)	(2)	(3)	(4)	(5)
Jasa Perusahaan/ <i>Business Services</i>	117 606	20 586	25 804	20 274
Administrasi Pemerintahan, Pertahanan Dan Jaminan Sosial Wajib/ <i>Public administration and defence; compulsory social security</i>	-	-	264	157
Jasa Pendidikan/ <i>Education</i>	4 219	3 810	251	210
Jasa Kesehatan Dan Kegiatan Lainnya/ <i>Health and social work activities</i>	815	725	371	368
Jasa Lainnya/ <i>Other service activities</i>	1 085 411	1 061 122	979 248	829 623
Pinjaman kepada bukan lapangan usaha/<i>Loans to nonindustrial origin</i>	719 952	746 877	836 303	954 629
Rumah Tinggal/ <i>Housing</i>	28 504	33 684	55 871	68 420
Flat dan apartemen/ <i>Flat and apartment</i>	1 269	2 037	1 249	884
Rumah toko dan rumah kantor/ <i>Shophouse and officehouse</i>	-	148	-	-
Kendaraan bermotor/ <i>Vehicles</i>	45 484	31 594	35 779	32 847
Lainnya/ <i>Others</i>	644 695	679 414	743 404	852 477
Jumlah/<i>Total</i>	3 218 159	3 186 071	3 672 549	3 978 839

Sumber/Source: Kantor Perwakilan Bank Indonesia Provinsi Kalimantan Timur/*Bank of Indonesia-Kalimantan Timur Province*

Tabel 9.1.3 **Posisi Pinjaman Rupiah dan Valuta Asing yang Diberikan Bank Umum dan BPR Menurut Jenis Penggunaan di Kabupaten Paser (jutarupiah), 2016-2019**
Outstanding of Loans in Rupiahs and Foreign Exchange of Commercial and Rural Banks by Type of Loans in Paser Regency (million rupiahs), 2016-2019

Jenis Penggunaan <i>Type of Loans</i>	2016	2017	2018	2019
(1)	(2)	(3)	(4)	(5)
Modal Kerja/ <i>Working Capital</i>	1 052 925	1 240 094	1 652 161	1 603 512
Investasi/ <i>Investment</i>	1 445 283	1 199 099	1 184 085	1 420 699
Konsumsi/ <i>Consumption</i>	719 952	746 877	836 303	954 629
Jumlah/Total	3 218 159	3 186 071	3 672 549	3 978 839

Sumber/Source: Kantor Perwakilan Bank Indonesia Provinsi Kalimantan Timur/*Bank of Indonesia-Kalimantan Timur Province*

Tabel 9.1.4 **Posisi Kredit Usaha Mikro, Kecil, dan Menengah (UMKM) yang Diberikan Bank Umum Menurut Kriteria Usaha di Kabupaten Paser (juta rupiah), 2016-2019**
Outstanding of Commercial Banks Credits to Micro, Small, and Medium Scale Enterprises (MSMEs) in Paser Regency (million rupiahs), 2016-2019

Kriteria Usaha Business Criteria	2016	2017	2018	2019
(1)	(2)	(3)	(4)	(5)
Mikro/ <i>Micro</i>	364 834	425 937	741 621	515 585
Kecil/ <i>Small</i>	393 827	395 243	474 849	514 694
Menengah/ <i>Medium</i>	224 988	201 348	242 947	484 656
Jumlah/Total	983 649	1 022 529	1 459 417	1 514 935

Sumber/Source: Kantor Perwakilan Bank Indonesia Provinsi Kalimantan Timur/*Bank of Indonesia-Kalimantan Timur Province*

Tabel 9.1.5
Table

Posisi Kredit Usaha Mikro, Kecil, dan Menengah (UMKM) yang Diberikan Bank Umum Menurut Jenis Penggunaan di Kabupaten Paser (juta rupiah), 2016-2019
Outstanding of Commercial Banks Credits to Micro, Small, and Medium Scale Enterprises (MSMEs) by Type of Credits in Paser Regency (million rupiahs), 2016-2019

Jenis Penggunaan Type of Credits	2016	2017	2018	2019
(1)	(2)	(3)	(4)	(5)
<i>Modal Kerja/Working Capital</i>	675 128	731 453	801 217	819 581
<i>Investasi/Investment</i>	308 520	291 076	658 200	695 353
<i>Tidak Teridentifikasi/Unidentified</i>	-	-	-	-
Jumlah/Total	983 649	1 022 529	1 459 417	1 514 935

Sumber/Source: Kantor Perwakilan Bank Indonesia Provinsi Kalimantan Timur/Bank of Indonesia-Kalimantan Timur Province

Tabel 9.1.6 **Posisi Kredit Mikro, Kecil, dan Menengah yang Diberikan Bank Umum Menurut Sektor Ekonomi di Kabupaten Paser (juta rupiah), 2016-2019**
Outstanding of Commercial Banks Credits to Micro, Small, and Medium Scale Enterprise by Economic Sectors in Paser Regency (million rupiahs), 2016-2019

Sektor Ekonomi <i>Economic Sector</i>	2016	2017	2018	2019
(1)	(2)	(3)	(4)	(5)
Pinjaman berdasarkan lapangan usaha/Loans by industrial origin	983 649	1 022 529	1 459 417	1 514 935
Pertanian, kehutanan & perikanan/ <i>Agriculture, forestry & fishery</i>	11 617	32 510	17 962	20 523
Pertambangan dan penggalian/ <i>Mining and quarrying</i>	183	63	506	1 727
Industri pengolahan/ <i>Manufacturing industry</i>	10 923	10 943	294 999	278 305
Pengadaan listrik dan gas/ <i>Electricity and gas supply</i>	62	3 130	45	-
Pengadaan Air, Pengelolaan Sampah, Limbah Dan Daur Ulang/ <i>Water supply, sewerage, waste management and remediation activities</i>	313	502	580	389
Konstruksi/ <i>Construction</i>	95 925	70 238	125 448	118 356
Perdagangan Besar Dan Eceran, Reparasi Mobil Dan Motor/ <i>Wholesale and retail trade; repair of motor vehicles and motorcycles</i>	400 858	408 925	415 222	460 107
Transportasi Dan Pergudangan/ <i>Transportation and storage</i>	26 782	29 474	116 001	114 378
Penyediaan Akomodasi Dan Makan Minum/ <i>Accommodation and food service activities</i>	38 280	37 928	36 253	40 811
Informasi Dan Komunikasi/ <i>Information and communication</i>	569	500	454	152
Jasa Keuangan Dan Asuransi/ <i>Financial and insurance activities</i>	971	6 982	6 130	5 411
Real Estate/ <i>Real Estate</i>	2 063	3 034	6 630	7 399

Lanjutan Tabel/*Continued Table 9.1.6*

Sektor Ekonomi <i>Economic Sector</i>	2016	2017	2018	2019
(1)	(2)	(3)	(4)	(5)
Jasa Perusahaan/ <i>Business Services</i>	8 109	5 945	7 217	8 386
Administrasi Pemerintahan, Pertahanan Dan Jaminan Sosial Wajib/ <i>Public administration and defence; compulsory social security</i>		-	-	81
Jasa Pendidikan/ <i>Education</i>	598	3 807	190	167
Jasa Kesehatan Dan Kegiatan Lainnya/ <i>Health and social work activities</i>	815	725	322	368
Jasa Lainnya/ <i>Other service activities</i>	385 580	407 822	431 458	458 373
Pinjaman kepada bukan lapangan usaha/<i>Loans to nonindustrial origin</i>	0	0	0	0
Rumah Tinggal/ <i>Housing</i>	-	-	-	-
Flat dan apartemen/ <i>Flat and apartment</i>	-	-	-	-
Rumah toko dan rumah kantor/ <i>Shophouse and officehouse</i>	-	-	-	-
Kendaraan bermotor/ <i>Vehicles</i>	-	-	-	-
Lainnya/ <i>Others</i>	-	-	-	-
Jumlah/<i>Total</i>	983 649	1 022 529	1 459 417	1 514 935

Sumber/*Source*: Kantor Perwakilan Bank Indonesia Provinsi Kalimantan Timur/*Bank of Indonesia-Kalimantan Timur Province*

9.2 KOPERASI COOPERATIVE

Tabel 9.2.1 **Banyaknya Koperasi Menurut Jenisnya di Kabupaten Paser, 2019**
Table *Number of Cooperatives by Type in Paser Regency, 2019*

Jenis Koperasi <i>Type of Cooperatives</i>	Banyaknya <i>Numbers</i>
(1)	(2)
KUD	34
Koperasi Pertanian	7
Koperasi Perkebunan	19
Koperasi Perikanan	3
Koperasi Nelayan	5
Koperasi Kehutanan	1
Koppontren	4
Koperasi Karyawan	17
Koperasi Angkatan Darat	1
Koperasi Kepolisian	1
Koperasi Serba Usaha	72
Koperasi Simpan Pinjam	2
Koperasi Wisata	2

Lanjutan Tabel/*Continued Table 9.2.1*

Jenis Koperasi <i>Type of Cooperatives</i>	Banyaknya <i>Numbers</i>
(1)	(2)
Koperasi Telkom	-
Koperasi Pegawai Negeri (KPRI)	14
Koperasi Wanita	4
Koperasi Wredatama	1
Koperasi Pemuda	-
Koperasi Pertambangan	6
Koperasi Jasa	2
Koperasi Kelembagaan Kemasyarakatan	1
Koperasi Pedagang Kaki Lima	2
Kopinkra	1
Koperasi Lainnya	96
Jumlah/Total	295

Sumber/*Source*: Dinas Perindustrian, Perdagangan dan Koperasi, dan UKM Kabupaten Paser/ *Trade and Cooperatives, Micro and Medium Scale Business Services of Paser Regency*

Tabel 9.2.2 Jumlah Koperasi Aktif Menurut Kecamatan di Kabupaten Paser, 2016-2019
Table *Number of Active Cooperative by Subdistrict in Paser Regency, 2016-2019*

Kecamatan Subdistrict	2016	2017	2018	2019
(1)	(2)	(3)	(4)	(5)
Batu Sopang
Muara Samu
Batu Engau
Tanjung Harapan
Pasir Belengkong
Tanah Grogot
Kuaro
Long Ikis
Muara Komam
Long Kali
Paser	0	0	0	0

Sumber/Source: Dinas Perindustrian, Perdagangan dan Koperasi, dan UKM Kabupaten Paser/*Industry, Trade and Cooperatives, Micro and Medium Scale Business Service of Paser Regency*

Tabel 9.2.3 Jumlah Koperasi Menurut Jenis Koperasi dan Kecamatan di Kabupaten Paser, 2019
Table *Number of Cooperatives by Type of Cooperative and Subdistrict in Paser Regency, 2019*

Kecamatan Subdistrict	KUD	KPR	KOPKAR	Lainnya Other	Jumlah Total
(1)	(2)	(3)	(4)	(5)	(6)
Batu Sopang	1	-	3	15	19
Muara Samu	-	-	-	7	7
Batu Engau	2	-	4	18	24
Tanjung Harapan	-	-	-	8	8
Pasir Belengkong	6	-	3	22	31
Tanah Grogot	-	14	-	51	65
Kuaro	7	-	-	33	40
Long Ikis	13	-	3	31	47
Muara Komam	-	-	-	15	15
Long Kali	5	-	4	30	39
Paser	34	14	17	230	295

Sumber/Source: Dinas Perindustrian, Perdagangan dan Koperasi, dan UKM Kabupaten Paser/ Trade and Cooperatives, Micro and Medium Scale Business Services of Paser Regency

Tabel 9.2.4 Banyaknya Simpanan Anggota Koperasi Menurut Kecamatan (rupiah) di Kabupaten Paser, 2019
Table 9.2.4 Number of Member Deposits of Cooperatives by Subdistrict (rupiahs) in Paser Regency, 2019

Kecamatan Subdistrict	Pokok Main Dues	Wajib Obligate Dues	Cadangan Reserve Funds
(1)	(2)	(3)	(4)
Batu Sopang	113 250 000	160 092 000	60 245 500
Muara Samu	63 095 000	69 400 000	34 820 000
Batu Engau	157 235 000	756 579 010	245 997 325
Tanjung Harapan	15 850 000	51 574 000	91 741 470
Pasir Belengkong	62 000 000	5 650 000	16 218 997
Tanah Grogot	338 553 000	4 171 808 609	2 428 523 540
Kuaro	132 910 000	100 124 625	52 976 034
Long Ikis	144 682 235	729 471 845	453 712 383
Muara Komam	44 350 000	23 870 000	38 714 800
Long Kali	12 190 000	240 588 000	675 060 875
Paser	1 084 115 235	6 309 158 089	4 098 010 924

Sumber/Source: Dinas Perindustrian, Perdagangan dan Koperasi, dan UKM Kabupaten Paser/ Trade and Cooperatives, Micro and Medium Scale Business Services of Paser Regency

Tabel 9.2.5 Banyaknya Modal Luar Koperasi Menurut Kecamatan (rupiah) di Kabupaten Paser, 2019
Table 9.2.5 *Number of Out Capital of Cooperatives by Subdistrict (rupiahs) in Paser Regency, 2019*

Kecamatan Subdistrict	Sukarela Valuntary Dues	Lembaga Keuangan Financial Institute	Lain-Lain Other
(1)	(2)	(3)	(4)
Batu Sopang	61 910 000	-	20 640 000
Muara Samu	28 000 000	-	-
Batu Engau	345 478 933	73 331 910	67 243 157
Tanjung Harapan	-	-	-
Pasir Belengkong	71 400 000	-	-
Tanah Grogot	1 598 241 089	100 000 000	1 173 067 008
Kuaro	164 543 077	-	100 049 707
Long Ikis	129 505 500	-	-
Muara Komam	6 000 000	-	-
Long Kali	97 187 000	-	-
Paser	2 502 265 599	173 331 910	1 360 999 872

Sumber/Source: Dinas Perindustrian, Perdagangan dan Koperasi, dan UKM Kabupaten Paser/ Trade and Cooperatives, Micro and Medium Scale Business Services of Paser Regency

PENGELUARAN PENDUDUK DAN KONSUMSI MAKANAN


POPULATION EXPENDITURE AND FOOD CONSUMPTION

BAB CHAPTER

10

RATA-RATA PENGELUARAN DAN PERSENTASE RATA-RATA PENGELUARAN PER KAPITA SEBULAN MENURUT KELOMPOK MAKANAN DI KABUPATEN PASER, 2019

AVERAGE EXPENDITURE AND PERCENTAGE OF AVERAGE EXPENDITURE PER CAPITA PER MONTH BY FOOD GROUP IN PASER REGENCY, 2019



PENJELASAN TEKNIS

1. **Pengeluaran rata-rata per kapita** adalah biaya yang dikeluarkan untuk konsumsi semua anggota rumah tangga selama sebulan baik yang berasal dari pembelian, pemberian maupun produksi sendiri dibagi dengan banyaknya anggota rumah tangga dalam rumah tangga tersebut.

TECHNICAL NOTES

1. **Per capita Average Expenditure** is the cost spent for all household members consumption during the month, whether from purchasing, giving or own production, divided by the number of household members in the household.

<https://paserkab.bps.go.id>

ULASAN

Ukuran kesejahteraan masyarakat di suatu daerah dapat di lihat dengan menggunakan tingkat pendapatan masyarakat di wilayah tersebut. Tingkat pendapatan dapat berpengaruh terhadap daya beli masyarakat. Pendapatan yang rendah, tentunya mempersempit pilihan untuk memenuhi kebutuhan hidup.

Pengeluaran rata-rata perkapita masyarakat Kabupaten Paser pada tahun 2019 tersebar pada golongan pengeluaran per kapita perbulan Rp 300.000 – 499.999 sampai dengan Rp 1.500.000 ke atas. Ada 32,75% dari jumlah penduduk yang memiliki pengeluaran per kapita pada golongan 1.000.000-1.499.999 rupiah. Angka ini meningkat dibanding tahun 2018 sebesar 27,89%. Terdapat 3,27% penduduk dengan pengeluaran perkapita pada golongan 300.000-499.999 rupiah.

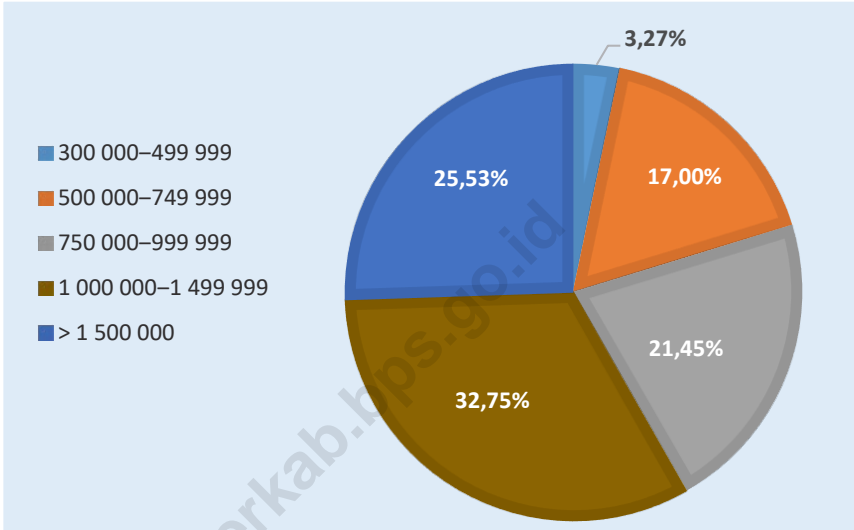
DESCRIPTION

The indicator of public welfare in an area can be measured by levels of community income in the area. Income level could impact on purchasing power parity. Low income will certainly lessen the choices to meet the needs of living.

The monthly average expenditure per capita of Paser Regency in 2019 is around Rp. 300.000 - 499.999 up to more than Rp. 1.500.000. About 27,89% of people with expenditure per capita in expenditure class of IDR 1.000.000-1.499.999. Besides, 3,27% of people with expenditure per capita in expenditure class of IDR 300.000-499.999.

Gambar 10.1
Figures

Persentase Penduduk Menurut Golongan Pengeluaran Per Kapita Sebulan di Kabupaten Paser, 2019
Percentage of Population by Expenditure Per Capita Per Month Class in Paser Regency, 2019



Sumber/Source: BPS Kabupaten Paser, Survei Sosial Ekonomi Nasional (Susenas)/BPS-Statistics of Paser Regency, National Socio Economic Survey

Tabel 10.1 **Rata-rata Pengeluaran per Kapita Sebulan Menurut Kelompok Komoditas (rupiah) di Kabupaten Paser, 2018 dan 2019**
Monthly Average Expenditure per Capita by Commodity Group (rupiahs) in Paser Regency, 2018 and 2019

Kelompok Komoditas/Commodity Group	2018	2019
(1)	(2)	(3)
Makanan/Food		
Padi-padian/ <i>Cereals</i>	70 127,38	70 747,70
Umbi-umbian/ <i>Tubers</i>	3 730,93	3 954,50
Ikan/udang/cumi/kerang/ <i>Fish/shrimp/common squid/shells</i>	70 024,97	77 310,22
Daging/ <i>Meat</i>	24 846,36	23 504,68
Telur dan susu/ <i>Eggs and milk</i>	40 032,92	34 105,27
Sayur-sayuran/ <i>Vegetables</i>	43 577,74	44 760,76
Kacang-kacangan/ <i>Legumes</i>	11 945,03	12 833,13
Buah-buahan/ <i>Fruits</i>	40 542,49	38 871,43
Minyak dan kelapa/ <i>Oil and coconut</i>	13 547,99	14 213,52
Bahan minuman/ <i>Beverage stuffs</i>	19 672,73	19 553,80
Bumbu-bumbuan/ <i>Spices</i>	13 262,03	13 670,85
Konsumsi lainnya/ <i>Miscellaneous food items</i>	14 458,31	13 559,36
Makanan dan minuman jadi/ <i>Prepared food and beverages</i>	163 787,87	185 110,29
Rokok/ <i>Cigarettes</i>	96 955,46	93 755,47
Jumlah makanan/Total food	626 512,21	645 950,97
Bukan makanan/Non-food		
Perumahan dan fasilitas rumah tangga/ <i>Housing and household facilities</i>	343 482,61	366 417,87
Aneka komoditas dan jasa/ <i>Goods and services</i>	120 216,83	118 414,20
Pakaian, alas kaki, dan tutup kepala/ <i>Clothing, footwear, and headgear</i>	28 939,31	29 626,68
Komoditas tahan lama/ <i>Durable goods</i>	48 529,73	32 264,01
Pajak, pungutan, dan asuransi/ <i>Taxes and insurance</i>	32 367,24	38 658,74
Keperluan pesta dan upacara/kenduri/ <i>Parties and ceremonies</i>	8 841,46	12 191,47
Jumlah bukan makanan/Total non-food	582 377,18	597 572,97
Jumlah/Total	1 208 889,39	1 243 523,94

Sumber/Source: BPS Kabupaten Paser, Survei Sosial Ekonomi Nasional (Susenas)/BPS-Statistics of Paser Regency, National Socio Economic Survey

Tabel 10.2 **Persentase Pengeluaran per Kapita Sebulan Menurut Kelompok Komoditas di Kabupaten Paser, 2018 dan 2019**
Percentage of Monthly Expenditure per Capita by Commodity Group in Paser Regency, 2018 and 2019

Kelompok Komoditas/Commodity Group	2018	2019
(1)	(2)	(3)
Makanan/Food		
Padi-padian/Cereals	5,80	5,69
Umbi-umbian/Tubers	0,31	0,32
Ikan/udang/cumi/kerang/Fish/shrimp/common squid/shells	5,79	6,22
Daging/Meat	2,06	1,89
Telur dan susu/Eggs and milk	3,31	2,74
Sayur-sayuran/Vegetables	3,60	3,60
Kacang-kacangan/Legumes	0,99	1,03
Buah-buahan/Fruits	3,35	3,13
Minyak dan kelapa/Oil and coconut	1,12	1,14
Bahan minuman/Beverage stuffs	1,63	1,57
Bumbu-bumbuan/Spices	1,10	1,10
Konsumsi lainnya/Miscellaneous food items	1,20	1,09
Makanan dan minuman jadi/Prepared food and beverages	13,55	14,89
Rokok/Cigarettes	8,02	7,54
Jumlah makanan/Total food	51,83	51,95
Bukan makanan/Non-food		
Perumahan dan fasilitas rumah tangga/Housing and household facilities	28,41	29,47
Aneka komoditas dan jasa/Goods and services	9,94	9,52
Pakaian, alas kaki, dan tutup kepala/Clothing, footwear, and headgear	2,39	2,38
Komoditas tahan lama/Durable goods	4,01	2,59
Pajak, pungutan, dan asuransi/Taxes and insurance	2,68	3,11
Keperluan pesta dan upacara/kenduri/Parties and ceremonies	0,73	0,98
Jumlah bukan makanan/Total non-food	48,17	48,05
Jumlah/Total	100,00	100,00

Sumber/Source: BPS Kabupaten Paser, Survei Sosial Ekonomi Nasional (Susenas)/BPS-Statistics of Paser Regency, National Socio Economic Survey

Tabel 10.3 **Persentase Penduduk Menurut Golongan Pengeluaran Per Kapita Sebulan di Kabupaten Paser, 2019**
Table 10.3 **Percentage of Population by Expenditure Per Capita Per Month Class in Paser Regency, 2019**

Golongan Pengeluaran Expenditure Class (Rupiah)	2018	2019
(1)	(2)	(3)
< 150 000	-	-
150 000 - 199 999	-	-
200 000 - 299 999	0,63	-
300 000 - 499 999	2,83	3,27
500 000 - 749 999	22,45	17,00
750 000 - 999 999	25,23	21,45
1 000 000 - 1 499 999	27,89	32,75
1 500 000 +	20,97	25,53
Jumlah/Total	100,00	100,00

Sumber/Source: BPS Kabupaten Paser, Survei Sosial Ekonomi Nasional (Susenas)/BPS-Statistics of Paser Regency, National Socio Economic Survey

PERDAGANGAN TRADE

BAB
CHAPTER

11

68



PASAR DESA DI KABUPATEN PASER

VILLAGE MARKETS IN PASER REGENCY

DAN

6.849

PEDAGANG / MERCHANTS



34,54%

TANAH GROGOT

**KECAMATAN DENGAN JUMLAH
PEDAGANG TERBESAR**
SUBDISTRICT WITH MOST MERCHANTS

2.366 **PEDAGANG**
MERCHANTS



PENJELASAN TEKNIS

1. **Pasar Desa** adalah tempat bertemunya penjual dan pembeli untuk melakukan transaksi jual beli barang atau jasa yang lokasinya ada di Desa.
2. **Toko** adalah bangunan gedung dengan fungsi usaha yang digunakan untuk menjual barang dan terdiri dari hanya satu penjual
3. **Kios** adalah bangunan permanen di area pasar yang beratap dan dipisahkan satu dengan yang lainnya dengan pemisah mulai dari lantai sampai dengan langit-langit yang dipergunakan untuk usaha berjualan
4. **Pedagang** adalah orang yang melakukan perdagangan, memperjualbelikan barang yang tidak diproduksi sendiri, untuk memperoleh suatu keuntungan
5. **Persediaan Awal** adalah stock barang/beras yang ada di gudang Bulog pada awal periode.
6. **Pemasukan** adalah penerimaan barang/beras yang masuk ke gudang Bulog baik melalui pengadaan dalam negeri/luar negeri atau melalui movereg selama periode pencatatan.

TECHNICAL NOTES

1. **Village Market** is a place where sellers and buyers meet to carry out buying and selling goods or services.
2. **Stores** are buildings with business functions that are used to sell goods and consist of only one seller
3. **Kios** is a permanent building in a covered market area and separated from one another by separating from the floor to the ceiling that is used for businesses selling
4. **Trader** is a person who trades, trades goods that are not produced themselves, to obtain a profit
5. **Existing Stock** is total stocks of goods/rice initially in the warehouse at the beginning of the period.
6. **Incoming** is the amount of goods/rice that enters the Bulog warehouse either through domestic/foreign procurement or through a movereg during the recording period.

7. **Persediaan yang dikuasai** adalah jumlah stock/ persediaan awal ditambah dengan pemasukan.
8. **Penyaluran** adalah jumlah barang/beras yang dikeluarkan dari gudang Bulog atau di distribusikan.
9. **Persediaan akhir** adalah stock barang/beras yang ada di gudang Bulog pada akhir periode, yaitu persediaan awal ditambah dengan pemasukan kemudian di kurangi dengan penyaluran/distribusi
7. **Fixed Stock** is total of existing stock plus incoming stock added.
8. **Distribution** is the amount of goods/rice released or distributed from the Bulog warehouse.
9. **Previous Stock** is total stocks of goods/rice initially in the warehouse at the end of the period, equals to existing stock plus income stock added and then reduced by distributed stocks.

ULASAN**DESCRIPTION****Pasar Desa**

Pada umumnya kondisi Pasar Desa yang ada di Kecamatan tidak beroperasi setiap hari (hanya hari-hari tertentu) namun keberadaan pasar tersebut sangat berperan dalam menggerakkan roda perekonomian.

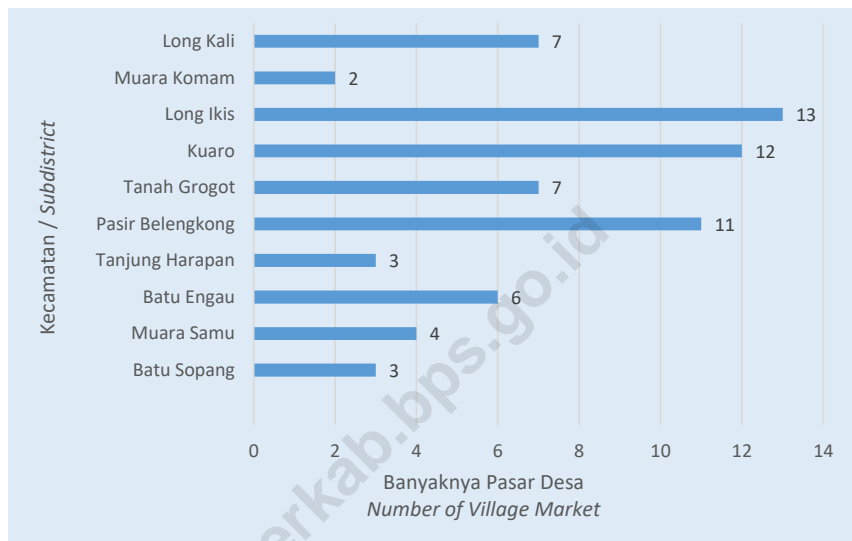
Tahun 2019, jumlah Pasar Desa yang ada di Kabupaten Paser ada sebanyak 68 unit yang tersebar di 10 kecamatan. Jumlah Pasar yang paling banyak terletak di Kecamatan Long Ikis sebanyak 13 Pasar Desa dan aling sedikit adalah Muara Komam sebanyak 2 Pasar Desa.

Village Market

In general, market conditions in sub-districts do not operate every day (open only in certain day), but the markets' existence influence the economy so much.

In 2019, there are 68 Village Markets in Paser Regency, spread over 10 subdistricts. The most number of markets in the district of Long Ikis are 13 village markets and the smallest is Muara Komam with 2 village markets.

Gambar 11.1 **Banyaknya Pasar Desa Menurut Kecamatan di Kabupaten Paser, 2019**
Figures **Number of Village Market by Subdistrict in Paser Regency, 2019**



Sumber/Source: Dinas Perindustrian, Perdagangan dan Koperasi, dan UKM Kabupaten Paser/Industry, Trade and Cooperatives, Micro and Medium Scale Business Service of Paser Regency

Tabel 11.1 Jumlah Pedagang di Pasar Desa Menurut Kecamatan di Kabupaten Paser, 2019
Number of Merchants in Village Market by Subdistrict in Paser Regency, 2019

Kecamatan Subdistrict	Pedagang Trader
(1)	(2)
Batu Sopang	270
Muara Samu	136
Batu Engau	583
Tanjung Harapan	240
Pasir Belengkong	827
Tanah Grogot	2 366
Kuaro	778
Long Ikis	1 123
Muara Komam	170
Long Kali	356
Paser	6 849

Sumber/Source: Dinas Perindustrian, Perdagangan dan Koperasi, dan UKM Kabupaten Paser/*Industry, Trade and Cooperatives, Micro and Medium Scale Business Service of Paser Regency*

Tabel 11.2 **Jumlah Sarana Perdagangan Menurut Jenisnya di Kabupaten Paser, 2016-2019**
Table 11.2 **Number of Trading Facilities by Type of Facility in Paser Regency, 2016-2019**

Jenis Sarana Perdagangan Type of Trading Facilities	2016	2017	2018	2019
(1)	(2)	(3)	(4)	(5)
Pasar/Market	104	84	...	68
Toko/Store
Kios
Warung
Jumlah/Total	104	84	...	68

Sumber/Source: Dinas Perindustrian, Perdagangan dan Koperasi, dan UKM Kabupaten Paser/Industry, Trade and Cooperatives, Micro and Medium Scale Business Service of Paser Regency

Tabel 11.3 Banyaknya Pasar Desa Menurut Kecamatan di Kabupaten Paser, 2019
Table *Number of Village Market by Subdistrict in Paser Regency, 2019*

Kecamatan Subdistrict	Jumlah Pasar Desa Village Market
(1)	(2)
Batu Sopang	3
Muara Samu	4
Batu Engau	6
Tanjung Harapan	3
Pasir Belengkong	11
Tanah Grogot	7
Kuaro	12
Long Ikis	13
Muara Komam	2
Long Kali	7
Paser	68

Sumber/Source: Dinas Perindustrian, Perdagangan dan Koperasi, dan UKM Kabupaten Paser/*Industry, Trade and Cooperatives, Micro and Medium Scale Business Service of Paser Regency*

Tabel 11.4 Penyaluran dan Pejualan Beras (BULOG) Menurut Golongan Konsumen (kg) di Kabupaten Paser, 2015-2019
Table 11.4 Sales and Distribution of Rice (BULOG) by Consumer Groups (kg) in Paser Regency, 2015 - 2019

Golongan Konsumen Consumer Group	2015	2016	2017	2018	2019
(1)	(2)	(3)	(4)	(5)	(6)
TNI/POLRI Army/Police	-	-	-	-	-
Pegawai Negeri Civil Servant	-	-	-	-	-
Peg. Otonom/Inpres Local Civil Servant	72 000	-	-	1 322	3 360
Departemen Sosial Social Department	-	-	-	-	-
Bina Tuna Warga/Rutan Orphan Person Aid	-	-	-	-	-
PN / PNP State Companies	-	-	-	-	-
Transmigrasi Transmigration	-	-	-	3 400	19 600
Pasaran umum Public Market	-	-	59 500	17 750	229 765
Karyawan/ Labour Logistics Office	11 450	10 480	8 580	7 940	4 700
Susut Decrease	-	-	15 097	-	3 741
Lain - lain Other	6 752 850	5 131 065	4 384 705	4 874 766	2 400 770
Jumlah / Total	6 836 300	5 141 545	4 467 882	4 905 178	2 661 936

Sumber/Source: Perum BULOG Kantor Cabang Pembantu Tanah Grogot/ BULOG Branch Office of Tanah Grogot

Tabel 11.5 **Persediaan, Pengadaan, dan Penyaluran Beras (BULOG) di Kabupaten Paser (Kg), 2015 - 2019**
Stock, Supply and Distribution of Rice (BULOG) in Paser Regency (Kg), 2015 - 2019

Uraian Description	2015	2016	2017	2018	2019
(1)	(2)	(3)	(4)	(5)	(6)
Persediaan Awal <i>Existing Stock</i>	1 984 861	1 417 925	2 010 105	1 931 048	1 209 560
Pemasukan <i>Incoming</i>	1 509 354	4 947 725	1 000 000	300 000	1 141 140
Koperasi / KUD & Non KUD <i>Cooperative</i>	4 760 010	786 000	3 388 825	3 883 690	1 795 200
Persediaan yang dikuasai <i>Fixed Stock</i>	8 254 225	7 151 650	6 398 930	6 114 738	4 145 900
Penyaluran <i>Distribution</i>	6 836 300	5 141 545	4 467 882	4 905 178	2 661 936
Persediaan Akhir <i>Previous Stock</i>	1 417 925	2 010 105	1 931 048	1 209 560	1 483 964

Sumber/Source: Perum BULOG Kantor Cabang Pembantu Tanah Grogot/ *BULOG Branch Office of Tanah Grogot*

Tabel 11.6 **Persediaan, Pengadaan, dan Penyaluran Komoditi Lainnya (BULOG) di Kabupaten Paser (Kg), 2018 - 2019**
Stock, Supply and Distribution of Other Commodities (BULOG) in Paser Regency (Kg), 2018 - 2019

Uraian Description	Gula/Sugar		Minyak Goreng/Oil		Daging/Meat	
	2018	2019	2018	2019	2018	2019
(1)	(2)	(3)	(4)	(5)	(6)	(7)
Persediaan Awal Existing Stock	230 150	10 920	6 000	348	-	-
Pemasukan Incoming	19 656	75 656	-	29 000	-	37 000
Koperasi KUD & Non KUD Cooperative	-	-	-	-	-	-
Persediaan yg dikuasai Fixed Stock	249 806	86 576	6 000	29 348	-	37 000
Penyaluran Distribution	238 886	86 576	5 652	15 488	-	32 652
Persediaan Akhir Previous Stock	10 920	-	348	13 860	-	4 348

Sumber/Source: Perum BULOG Kantor Cabang Pembantu Tanah Grogot/ BULOG Branch Office of Tanah Grogot

SISTEM NERACA REGIONAL

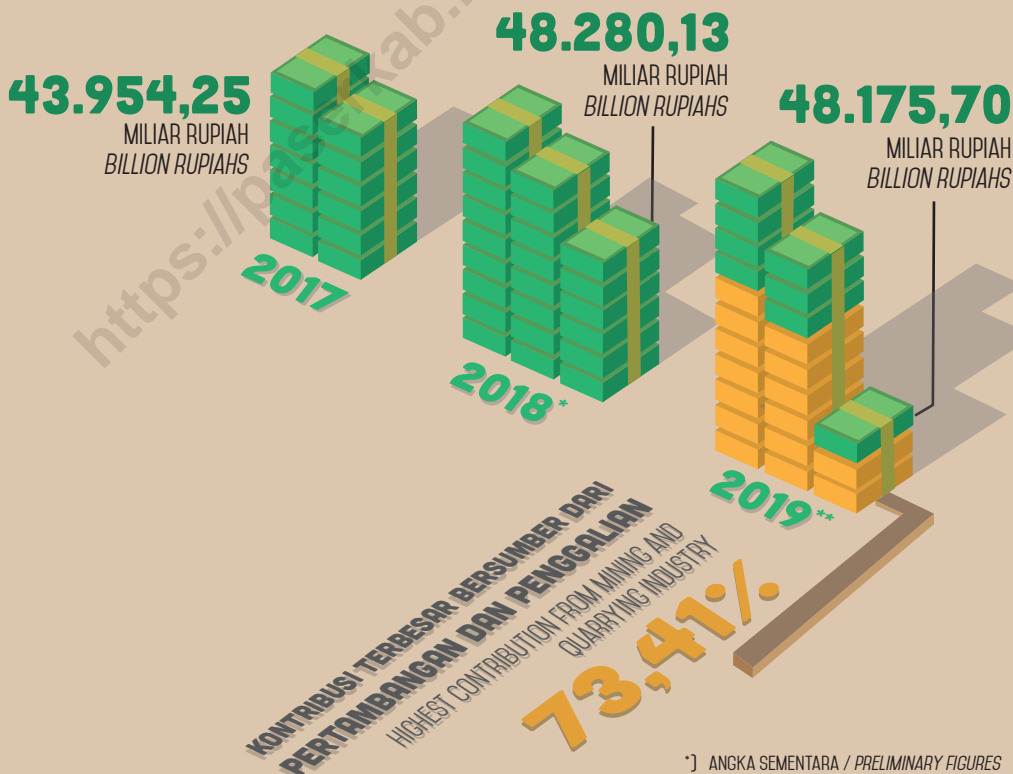
SYSTEM OF REGIONAL ACCOUNTS

BAB
CHAPTER

12

PRODUK DOMESTIK REGIONAL BRUTO ATAS DASAR HARGA BERLAKU DI KABUPATEN PASER, 2017-2019

GROSS REGIONAL DOMESTIC PRODUCT AT CURRENT MARKET PRICES
IN PASER REGENCY, 2017-2019



*) ANGKA SEMENTARA / PRELIMINARY FIGURES

***) ANGKA SANGAT SEMENTARA / VERY WHILE FIGURES

SUMBER : DIOLAH DARI HASIL SENSUS, SURVEI, DAN BERBAGAI SUMBER LAINNYA
SOURCE : BASED ON CENSUS, SURVEYS, AND OTHER SOURCES

PENJELASAN TEKNIS

1. Sumber data yang digunakan dalam bab ini berasal dari Badan Pusat Statistik Republik Indonesia (BPS- RI).
2. Penghitungan statistik neraca regional yang digunakan di sini mengikuti buku petunjuk yang diterbitkan oleh Perserikatan Bangsa Bangsa yang dikenal sebagai "Sistem Neraca Nasional". Namun, penerapan statistik neraca regional tersebut telah disesuaikan dengan kondisi sosial ekonomi Paser.
3. Produk Domestik Regional Bruto (PDRB) pada tingkat regional (provinsi) menggambarkan kemampuan suatu wilayah untuk menciptakan output (nilai tambah) pada suatu waktu tertentu. Untuk menyusun PDRB digunakan 2 pendekatan yaitu Lapangan Usaha dan Pengeluaran. PDRB dari sisi lapangan usaha merupakan penjumlahan seluruh komponen nilai tambah bruto yang mampu diciptakan oleh sektor-sektor ekonomi atas berbagai aktivitas produksinya. Sedangkan dari sisi penggunaan menjelaskan tentang penggunaan dari nilai tambah tersebut.

TECHNICAL NOTES

1. *Source of data used in this chapter comes from the BPS Statistics Indonesia (BPS-RI).*
2. *Calculation of regional accounts statistics which is used here follows the user guide published by the United Nations known as the "System of National Accounts". However, the application of regional account statistics has been adjusted to the socio-economic conditions of Paser.*
3. *The basic measure of the value added arising from economic is known as gross regional domestic product (grdp) at the regional level (provinces). To compile these statistics, two approaches have been used, i.e. "production approach" and "expenditure approach". The first approach is to measure value added produced by various kinds of economic activities, while the second approach is to measure final uses o the country's output. In other words, grdp is the sum fo total value added produced by all economic industries (activities) and the way of using it.*

ULASAN**PDRB**

Nilai PDRB merupakan hasil penjumlahan nilai tambah bruto seluruh sektor ekonomi yang dihasilkan selama satu tahun. Hasil perhitungan sangat sementara angka nominal PDRB Kabupaten Paser tahun 2019 sebesar 48,18 triliun rupiah. Bila dibandingkan dengan tahun sebelumnya angka tersebut mengalami penurunan karena adanya ketidakstabilan harga beberapa komoditas unggulan di Kabupaten Paser.

Seperti kita ketahui bersama bahwa di Kabupaten Paser terdapat tambang Batubara yang memiliki kontribusi sangat besar dalam pembentukan nilai PDRB. Jika dihitung tanpa subsektor pertambangan batubara, angka PDRB ADHB pada tahun 2019 menjadi 15,54 triliun rupiah.

PETUMBUHAN EKONOMI

Penghitungan PDRB atas dasar harga konstan ditujukan untuk melihat pertumbuhan ekonomi secara riil tanpa dipengaruhi perubahan harga barang dan jasa yang dihasilkan dalam proses kegiatan ekonomi. Berdasarkan hasil perhitungan PDRB ADHK tahun 2019, pertumbuhan ekonomi Kabupaten Paser sebesar 3,88 persen, meningkat dari tahun sebelumnya yaitu 3,68 persen.

DESCRIPTION**GRDP**

Gross Regional Domestic Product is summary of gross value added economy sectors that produced in a years. Temporary calculation result GRDP in 2019 is 48,18 trillion rupiah. Compared to the previous year the value was decreased because the prices of some of the leading commodities in Paser Regency are unstable.

We knows that Paser Regency hold Coal mining that have big contribution in forming GRDP. If the GRDP is calculated without coal mining subsector, its value being only 15,54 trillion rupiah.

ECONOMIC GROWTH

Calculation of GRDP based on constant prices intended to see real economic growth without being affected price changes of goods and services produced in the process of economic activity. Based on the calculation of GRDP based on constant prices in 2019, economic growth of Paser Regency is 3,88 percent, increase than previous year, which is 3,68 percent.

STRUKTUR EKONOMI

Struktur ekonomi merupakan indikator untuk melihat peranan masing-masing sektor terhadap pembentukan PDRB. Sektor Pertambangan dan Penggalian memberikan kontribusi terbesar terhadap pembentukan PDRB Kabupaten Paser. Besaran nilai kontribusi sektor pertambangan dan penggalian terhadap struktur perekonomian Kabupaten Paser adalah sebesar 73,41 persen. Sedangkan sektor lain yang juga memberikan nilai kontribusi cukup besar terhadap pembentukan perekonomian Kabupaten Paser adalah sektor pertanian, kehutanan, dan perikanan (10,11 persen).

PDRB PERKAPITA

Hasil perhitungan PDRB perkapita diperoleh dari PDRB atas Dasar Harga Berlaku (ADHB) dibagi jumlah penduduk pertengahan tahun. Data PDRB perkapita sering digunakan untuk mengukur tingkat kesejahteraan masyarakat suatu daerah, meskipun rata-rata perkapita yang tinggi tidak menjamin bahwa daerah tersebut telah dapat mencapai tingkat kesejahteraan masyarakat yang tinggi. PDRB perkapita Kabupaten Paser Tahun 2019 mencapai 168,51 Juta rupiah.

Seperti kita ketahui bersama bahwa di Kabupaten Paser terdapat tambang non migas (batubara) yang memiliki kontribusi sangat

ECONOMIC STRUCTURE

Economics structure is an indicator to see the role and contribution of each sectors to GRDP. Mining and digging sector is a sector has largest contribution in formation of Paser Regency GRDP. Mining and digging sector contribution to the GRDP is 73,41 percent. While the other sectors which also provide significant contribution to establishment of Paser Regency economic is agriculture, forestry, and fishing sector (10,11 percent).

GRDP PER CAPITA

The calculation of GRDP per capita obtained from GRDP at current prices divided by mid-year population. Data of GRDP per capita frequently used to measure the level of social welfare in a region, although high income per capita doesn't guarantee that the region can achieve a high level of social welfare. In 2019, GRDP per capita of Paser Regency has reached 168.51 million rupiahs per year.

We know Paser Regency hold non-oil mining that makes the biggest contribution in forming GRDP, so we

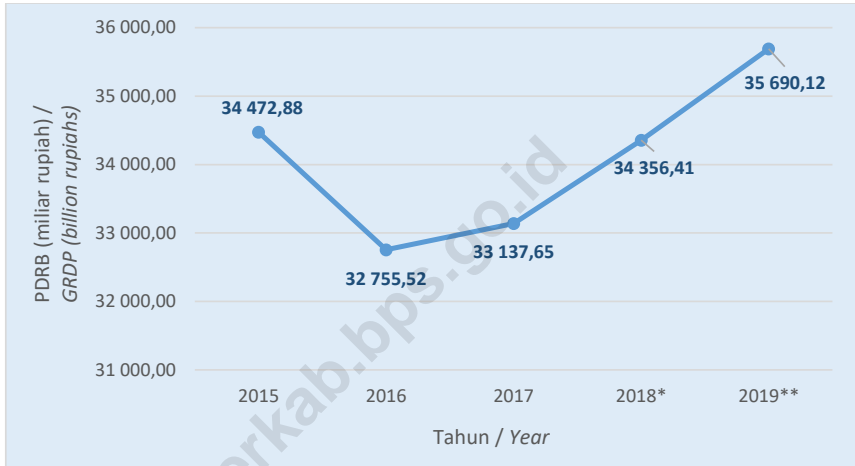
besar dalam pembentukan nilai PDRB, sehingga perlu kita lihat angka PDRB perkapita jika dihitung tanpa subsektor pertambangan non migas. Pada tahun 2019 angka PDRB perkapita tanpa tambang non migas sebesar 54,34 juta rupiah.

need to calculate GRDP per capita by excluding the oil mining. In 2019, GRDP per capita of Paser Regency without oil mining has reached 54.34 million rupiahs per year.

<https://paserkab.bps.go.id>

Gambar 12.1
Figures

Produk Domestik Regional Bruto Atas Dasar Harga Konstan 2010 di Kabupaten Paser (miliar rupiah), 2015–2019
Gross Regional Domestic Product at 2010 Constant Market Prices in Paser Regency (billion rupiahs), 2015–2019



Catatan/Note: *) Angka Sementara/Preliminary figures

**) Angka Sangat Sementara/Very Preliminary figures

Sumber/Source: Diolah dari Hasil Sensus, Survei, dan Berbagai Sumber Lainnya/Based on Census, Surveys, and Other Sources

Tabel 12.1 **Produk Domestik Regional Bruto Atas Dasar Harga Berlaku Menurut Lapangan Usaha di Kabupaten Paser (miliar rupiah), 2015–2019**
Gross Regional Domestic Product at Current Market Prices by Industry in Paser Regency (billion rupiahs), 2015–2019

Lapangan Usaha / Industry		2015	2016	2017	2018*	2019**
(1)		(2)	(3)	(4)	(5)	(6)
A	Pertanian, Kehutanan, dan Perikanan/ <i>Agriculture, Forestry, and Fishing</i>	4 325,02	4 703,65	4 962,54	4 755,62	4 871,59
B	Pertambangan dan Penggalian/ <i>Mining and Quarrying</i>	28 207,11	26 468,85	32 123,23	36 179,03	35 366,50
C	Industri Pengolahan/ <i>Manufacturing</i>	1 639,17	1 797,03	2 160,65	2 126,52	2 215,49
D	Pengadaan Listrik dan Gas/ <i>Electricity and Gas</i>	7,74	8,74	9,88	10,11	10,39
E	Pengadaan Air; Pengelolaan Sampah, Limbah, dan Daur Ulang/ <i>Water Supply; Sewerage, Waste Management, and Remediation Activities</i>	6,97	7,63	8,42	9,06	9,97
F	Konstruksi/ <i>Construction</i>	918,92	878,20	965,16	1 134,15	1 323,36
G	Perdagangan Besar dan Eceran; Reparasi Mobil dan Sepeda Motor/ <i>Wholesale and Retail Trade; Repair of Motor Vehicles and Motorcycles</i>	1 278,87	1 397,72	1 554,11	1 711,92	1 854,82
H	Transportasi dan Pergudangan/ <i>Transportation and Storage</i>	177,03	178,44	192,54	209,82	220,34
I	Penyediaan Akomodasi dan Makan Minum/ <i>Accommodation and Food Service Activities</i>	102,70	110,63	121,17	131,37	139,98

Lanjutan Tabel/*Continued Table 12.1*

Lapangan Usaha / <i>Industry</i>		2015	2016	2017	2018*	2019**
(1)		(2)	(3)	(4)	(5)	(6)
J	Informasi dan Komunikasi/ <i>Information and Communication</i>	233,71	249,47	274,08	291,81	314,61
K	Jasa Keuangan dan Asuransi/ <i>Financial and Insurance Activities</i>	144,91	152,35	160,07	175,15	185,19
L	Real Estat/ <i>Real Estate Activities</i>	123,02	125,36	131,59	138,45	141,45
M,N	Jasa Perusahaan/ <i>Business Activities</i>	22,09	22,44	23,73	25,38	26,27
O	Administrasi Pemerintahan, Pertahanan, dan Jaminan Sosial Wajib/ <i>Public Administration and Defence; Compulsory Social Security</i>	469,93	473,96	472,15	506,99	542,36
P	Jasa Pendidikan/ <i>Education</i>	432,70	466,66	517,30	567,92	618,16
Q	Jasa Kesehatan dan Kegiatan Sosial/ <i>Human Health and Social Work Activities</i>	146,87	163,61	180,77	200,19	217,85
R,S,T,U	Jasa Lainnya/ <i>Other Services Activities</i>	72,53	84,96	96,86	106,66	117,39
Produk Domestik Bruto/<i>Gross Domestic Product</i>		38 309,28	37 289,69	43 954,25	48 280,13	48 175,70

Catatan/*Note*: *) Angka Sementara/*Preliminary figures*

**) Angka Sangat Sementara/*Very Preliminary figures*

Sumber/*Source*: Diolah dari Hasil Sensus, Survei, dan Berbagai Sumber Lainnya/*Based on Census, Surveys, and Other Sources*

Tabel 12.2 **Produk Domestik Regional Bruto Atas Dasar Harga Konstan 2010 Menurut Lapangan Usaha di Kabupaten Paser (miliar rupiah), 2015–2019**
Gross Regional Domestic Product at 2010 Constant Market Prices by Industry in Paser Regency (billion rupiahs), 2015–2019

	Lapangan Usaha / Industry	2015	2016	2017	2018*	2019**
	(1)	(2)	(3)	(4)	(5)	(6)
A	Pertanian, Kehutanan, dan Perikanan/ <i>Agriculture, Forestry, and Fishing</i>	3 589,39	3 801,17	3 792,74	3 790,59	3 875,42
B	Pertambangan dan Penggalian/ <i>Mining and Quarrying</i>	26 101,32	24 156,96	24 261,13	25 180,87	26 140,45
C	Industri Pengolahan/ <i>Manufacturing</i>	1 407,45	1 396,40	1 521,86	1 595,40	1 662,25
D	Pengadaan Listrik dan Gas/ <i>Electricity and Gas</i>	7,80	8,46	8,44	8,43	8,58
E	Pengadaan Air; Pengelolaan Sampah, Limbah, dan Daur Ulang/ <i>Water Supply; Sewerage, Waste Management, and Remediation Activities</i>	5,86	6,14	6,42	6,59	7,10
F	Konstruksi/ <i>Construction</i>	727,77	685,84	720,85	785,32	867,90
G	Perdagangan Besar dan Eceran; Reparasi Mobil dan Sepeda Motor/ <i>Wholesale and Retail Trade; Repair of Motor Vehicles and Motorcycles</i>	1 075,21	1 117,91	1 186,12	1 259,17	1 315,69
H	Transportasi dan Pergudangan/ <i>Transportation and Storage</i>	142,52	140,28	145,80	152,89	158,02
I	Penyediaan Akomodasi dan Makan Minum/ <i>Accommodation and Food Service Activities</i>	79,28	82,11	86,87	92,05	95,96

Lanjutan Tabel/*Continued Table 12.2*

Lapangan Usaha / <i>Industry</i>		2015	2016	2017	2018*	2019**
(1)		(2)	(3)	(4)	(5)	(6)
J	Informasi dan Komunikasi/ <i>Information and Communication</i>	225,69	238,34	253,74	263,77	280,72
K	Jasa Keuangan dan Asuransi/ <i>Financial and Insurance Activities</i>	109,08	111,96	113,47	120,00	124,41
L	Real Estat/ <i>Real Estate Activities</i>	103,40	102,53	104,51	107,42	108,14
M,N	Jasa Perusahaan/ <i>Business Activities</i>	15,46	14,93	15,09	15,66	15,85
O	Administrasi Pemerintahan, Pertahanan, dan Jaminan Sosial Wajib/ <i>Public Administration and Defence; Compulsory Social Security</i>	365,77	351,28	340,03	356,39	369,74
P	Jasa Pendidikan/ <i>Education</i>	349,58	362,38	388,75	417,08	443,29
Q	Jasa Kesehatan dan Kegiatan Sosial/ <i>Human Health and Social Work Activities</i>	113,30	120,63	129,92	138,89	147,01
R,S,T,U	Jasa Lainnya/ <i>Other Services Activities</i>	54,03	58,20	61,92	65,91	69,59
Produk Domestik Bruto/<i>Gross Domestic Product</i>		34 472,88	32 755,52	33 137,65	34 356,41	35 690,12

Catatan/*Note*: *) Angka Sementara/*Preliminary figures*

**) Angka Sangat Sementara/*Very Preliminary figures*

Sumber/*Source*: Diolah dari Hasil Sensus, Survei, dan Berbagai Sumber Lainnya/*Based on Census, Surveys, and Other Sources*

Tabel 12.3 **Distribusi Persentase Produk Domestik Regional Bruto Atas Dasar Harga Berlaku Menurut Lapangan Usaha di Kabupaten Paser (persen), 2015–2019**
Percentage Distribution of Gross Regional Domestic Product at Current Market Prices by Industry in Paser Regency (percent), 2015–2019

Lapangan Usaha / Industry		2015	2016	2017	2018*	2019**
(1)		(2)	(3)	(4)	(5)	(6)
A	Pertanian, Kehutanan, dan Perikanan/ <i>Agriculture, Forestry, and Fishing</i>	11,29	12,61	11,29	9,85	10,11
B	Pertambangan dan Penggalian/ <i>Mining and Quarrying</i>	73,63	70,98	73,08	74,94	73,41
C	Industri Pengolahan/ <i>Manufacturing</i>	4,28	4,82	4,92	4,40	4,60
D	Pengadaan Listrik dan Gas/ <i>Electricity and Gas</i>	0,02	0,02	0,02	0,02	0,02
E	Pengadaan Air; Pengelolaan Sampah, Limbah, dan Daur Ulang/ <i>Water Supply; Sewerage, Waste Management, and Remediation Activities</i>	0,02	0,02	0,02	0,02	0,02
F	Konstruksi/ <i>Construction</i>	2,40	2,36	2,20	2,35	2,75
G	Perdagangan Besar dan Eceran; Reparasi Mobil dan Sepeda Motor/ <i>Wholesale and Retail Trade; Repair of Motor Vehicles and Motorcycles</i>	3,34	3,75	3,54	3,55	3,85
H	Transportasi dan Pergudangan/ <i>Transportation and Storage</i>	0,46	0,48	0,44	0,43	0,46
I	Penyediaan Akomodasi dan Makan Minum/ <i>Accommodation and Food Service Activities</i>	0,27	0,30	0,28	0,27	0,29

Lanjutan Tabel/*Continued Table 12.3*

Lapangan Usaha / Industry		2015	2016	2017	2018*	2019**
(1)		(2)	(3)	(4)	(5)	(6)
J	Informasi dan Komunikasi/ <i>Information and Communication</i>	0,61	0,67	0,62	0,60	0,65
K	Jasa Keuangan dan Asuransi/ <i>Financial and Insurance Activities</i>	0,38	0,41	0,36	0,36	0,38
L	Real Estat/ <i>Real Estate Activities</i>	0,32	0,34	0,30	0,29	0,29
M,N	Jasa Perusahaan/ <i>Business Activities</i>	0,06	0,06	0,05	0,05	0,05
O	Administrasi Pemerintahan, Pertahanan, dan Jaminan Sosial Wajib/ <i>Public Administration and Defence; Compulsory Social Security</i>	1,23	1,27	1,07	1,05	1,13
P	Jasa Pendidikan/ <i>Education</i>	1,13	1,25	1,18	1,18	1,28
Q	Jasa Kesehatan dan Kegiatan Sosial/ <i>Human Health and Social Work Activities</i>	0,38	0,44	0,41	0,41	0,45
R,S,T,U	Jasa Lainnya/ <i>Other Services Activities</i>	0,19	0,23	0,22	0,22	0,24
Produk Domestik Bruto/<i>Gross Domestic Product</i>		100,00	100,00	100,00	100,00	100,00

Catatan/Note: *) Angka Sementara/*Preliminary figures*

**) Angka Sangat Sementara/*Very Preliminary figures*

Sumber/Source: Diolah dari Hasil Sensus, Survei, dan Berbagai Sumber Lainnya/*Based on Census, Surveys, and Other Sources*

Tabel 12.4 **Laju Pertumbuhan Produk Domestik Regional Bruto Atas Dasar Harga Konstan 2010 Menurut Lapangan Usaha di Kabupaten Paser (persen), 2015–2019**
Growth Rate of Gross Regional Domestic Product at 2010 Constant Market Prices by Industry in Paser Regency (percent), 2015–2019

	Lapangan Usaha / Industry	2015	2016	2017	2018*	2019**
	(1)	(2)	(3)	(4)	(5)	(6)
A	Pertanian, Kehutanan, dan Perikanan/ <i>Agriculture, Forestry, and Fishing</i>	4,11	5,90	(0,22)	(0,06)	2,24
B	Pertambangan dan Penggalian/ <i>Mining and Quarrying</i>	-2,55	-7,45	0,43	3,79	3,81
C	Industri Pengolahan/ <i>Manufacturing</i>	7,12	-0,79	8,98	4,83	4,19
D	Pengadaan Listrik dan Gas/ <i>Electricity and Gas</i>	34,51	8,47	(0,23)	(0,12)	1,81
E	Pengadaan Air; Pengelolaan Sampah, Limbah, dan Daur Ulang/ <i>Water Supply; Sewerage, Waste Management, and Remediation Activities</i>	3,42	4,79	4,52	2,71	7,76
F	Konstruksi/ <i>Construction</i>	0,33	-5,76	5,11	8,94	10,52
G	Perdagangan Besar dan Eceran; Reparasi Mobil dan Sepeda Motor/ <i>Wholesale and Retail Trade; Repair of Motor Vehicles and Motorcycles</i>	4,38	3,97	6,10	6,16	4,49
H	Transportasi dan Pergudangan/ <i>Transportation and Storage</i>	4,22	-1,57	3,93	4,86	3,36
I	Penyediaan Akomodasi dan Makan Minum/ <i>Accommodation and Food Service Activities</i>	5,84	3,58	5,79	5,96	4,25

Lanjutan Tabel/*Continued Table 12.4*

Lapangan Usaha / Industry		2015	2016	2017	2018*	2019**
(1)		(2)	(3)	(4)	(5)	(6)
J	Informasi dan Komunikasi/ <i>Information and Communication</i>	7,01	5,61	6,46	3,95	6,43
K	Jasa Keuangan dan Asuransi/ <i>Financial and Insurance Activities</i>	2,65	2,64	1,35	5,75	3,67
L	Real Estat/ <i>Real Estate Activities</i>	5,55	-0,83	1,93	2,79	0,67
M,N	Jasa Perusahaan/ <i>Business Activities</i>	-2,68	-3,40	1,06	3,77	1,24
O	Administrasi Pemerintahan, Pertahanan, dan Jaminan Sosial Wajib/ <i>Public Administration and Defence; Compulsory Social Security</i>	6,90	-3,96	-3,20	4,81	3,75
P	Jasa Pendidikan/ <i>Education</i>	7,06	3,66	7,28	7,29	6,28
Q	Jasa Kesehatan dan Kegiatan Sosial/ <i>Human Health and Social Work Activities</i>	6,31	6,47	7,70	6,91	5,85
R,S,T,U	Jasa Lainnya/ <i>Other Services Activities</i>	5,14	7,72	6,39	6,45	5,58
Produk Domestik Bruto/<i>Gross Domestic Product</i>		-0,89	-4,98	1,17	3,68	3,88

Catatan/Note: *) Angka Sementara/*Preliminary figures*

**) Angka Sangat Sementara/*Very Preliminary figures*

Sumber/Source: Diolah dari Hasil Sensus, Survei, dan Berbagai Sumber Lainnya/*Based on Census, Surveys, and Other Sources*

Tabel 12.5 **Produk Domestik Regional Bruto Atas Dasar Harga Berlaku Menurut Jenis Pengeluaran di Kabupaten Paser (miliar rupiah), 2015–2019**
Gross Regional Domestic Product Current Market Prices by Type of Expenditure in Paser Regency (billion rupiahs), 2015–2019

Jenis Pengeluaran <i>Type of Expenditure</i>	2015	2016	2017	2018*	2019**
(1)	(2)	(3)	(4)	(5)	(6)
Pengeluaran Konsumsi Rumah Tangga/ <i>Household Consumption Expenditure</i>	5163,39	5316,15	5521,28	5886,53	6268,80
Pengeluaran Konsumsi LNPRT/NPISH <i>Consumption Expenditure</i>	60,92	60,53	64,83	72,68	79,88
Pengeluaran Konsumsi Pemerintah/ <i>Government Consumption Expenditure</i>	1401,21	1363,78	1280,00	1450,55	1675,32
Pembentukan Modal Tetap Bruto/ <i>Gross Fixed Capital Formation</i>	7107,95	7344,86	7983,04	9806,59	9388,43
Perubahan Inventori/ <i>Changes in Inventories</i>	363,65	228,92	127,61	94,43	47,12
Net Ekspor Barang dan Jasa/ <i>Net Exports of Goods and Services</i>	24212,16	22975,44	28977,49	30969,35	30716,15
Produk Domestik Bruto/ Gross Domestic Product	38309,28	37289,69	43954,25	48280,13	48175,70

Catatan/Note: *) Angka Sementara/*Preliminary figures*

**) Angka Sangat Sementara/*Very Preliminary figures*

Sumber/Source: Diolah dari Hasil Sensus, Survei, dan Berbagai Sumber Lainnya/*Based on Census, Surveys, and Other Sources*

Tabel
Table 12.6

Produk Domestik Regional Bruto Atas Dasar Harga Konstan 2010 Menurut Jenis Pengeluaran di Kabupaten Paser (miliar rupiah), 2015–2019
Gross Regional Domestic Product at 2010 Constant Market Prices by Type of Expenditure in Paser Regency (billion rupiahs), 2015–2019

Jenis Pengeluaran <i>Type of Expenditure</i>	2015	2016	2017	2018*	2019**
(1)	(2)	(3)	(4)	(5)	(6)
Pengeluaran Konsumsi Rumah Tangga/ <i>Household Consumption Expenditure</i>	3894,77	3806,89	3820,80	3953,71	4095,36
Pengeluaran Konsumsi LNPRT/NPISH <i>Consumption Expenditure</i>	46,57	43,72	45,43	49,25	51,86
Pengeluaran Konsumsi Pemerintah/ <i>Government Consumption Expenditure</i>	894,34	810,33	752,48	835,61	960,40
Pembentukan Modal Tetap Bruto/ <i>Gross Fixed Capital Formation</i>	5790,43	5620,19	5942,99	7146,94	6510,47
Perubahan Inventori/ <i>Changes in Inventories</i>	308,52	195,16	101,73	69,92	36,20
Net Ekspor Barang dan Jasa/ <i>Net Exports of Goods and Services</i>	23538,24	22279,22	22474,22	22300,99	24035,82
Produk Domestik Bruto/ <i>Gross Domestic Product</i>	34472,88	32755,52	33137,65	34356,41	35690,12

Catatan/Note: *) Angka Sementara/*Preliminary figures*

**) Angka Sangat Sementara/*Very Preliminary figures*

Sumber/Source: Diolah dari Hasil Sensus, Survei, dan Berbagai Sumber Lainnya/*Based on Census, Surveys, and Other Sources*

Tabel 12.7 **Agregat Produk Domestik Regional Bruto Kabupaten Paser, 2015-2019**
Table 12.7 **Agregat of Gross Regional Domestic Product in Paser Regency, 2015–2019**

Lapangan Usaha / Industry	2015	2016	2017	2018*	2019**
(1)	(2)	(3)	(4)	(5)	(6)
I. Atas Dasar Harga Berlaku					
1. Produk Domestik Regional Bruto (juta rupiah)	38 309 277,52	37 289 694,49	43 954 254,84	48 280 133,69	48 175 700,94
2. Penduduk Pertengahan Tahun (orang)	262 301,00	268 261,00	274 206,00	279 975,00	285 894,00
3. Produk Domestik Regional Bruto Perkapita (juta rupiah)	146,05	139,01	160,30	172,44	168,51
II. Atas Dasar Harga Konstan					
1. Produk Domestik Regional Bruto (juta rupiah)	34 472 875,10	32 755 516,30	33 137 650,69	34 356 414,56	35 690 117,94
2. Penduduk Pertengahan Tahun (orang)	262 301,00	268 261,00	274 206,00	279 975,00	285 894,00
3. Produk Domestik Regional Bruto Perkapita (juta rupiah)	131,42	122,10	120,85	122,71	124,84

Catatan/Note: *) Angka Sementara/Preliminary figures

**) Angka Sangat Sementara/Very Preliminary figures

Sumber/Source: Diolah dari Hasil Sensus, Survei, dan Berbagai Sumber Lainnya/Based on Census, Surveys, and Other Sources

PERBANDINGAN ANTAR KABUPATEN/KOTA

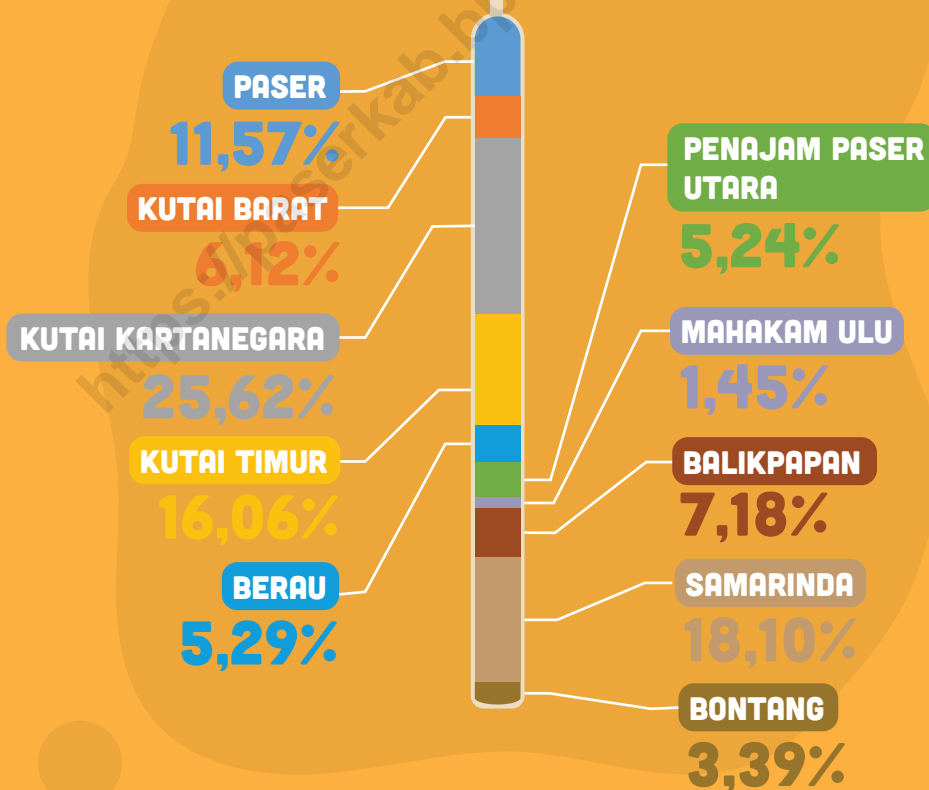
REGENCY/MUNICIPAL COMPARISON

BAB
CHAPTER

13

PERSENTASE PENDUDUK MISKIN MENURUT KABUPATEN/KOTA DI PROVINSI KALIMANTAN TIMUR, 2019

PERCENTAGE OF POOR PEOPLE BY REGENCY/MUNICIPALITY
IN KALIMANTAN TIMUR PROVINCE, 2019



SUMBER : BADAN PUSAT STATISTIK PROVINSI KALIMANTAN TIMUR
SOURCE : BPS-STATISTICS OF KALIMANTAN TIMUR PROVINCE

ULASAN

Tahun 2019, jumlah penduduk Provinsi Kalimantan Timur berjumlah 3.721.389 jiwa, dengan penduduk terbanyak berada di Kota Samarinda, yaitu 872.768 jiwa, dan penduduk paling sedikit berada di Kabupaten Mahakam Ulu dengan jumlah 26.375 jiwa.

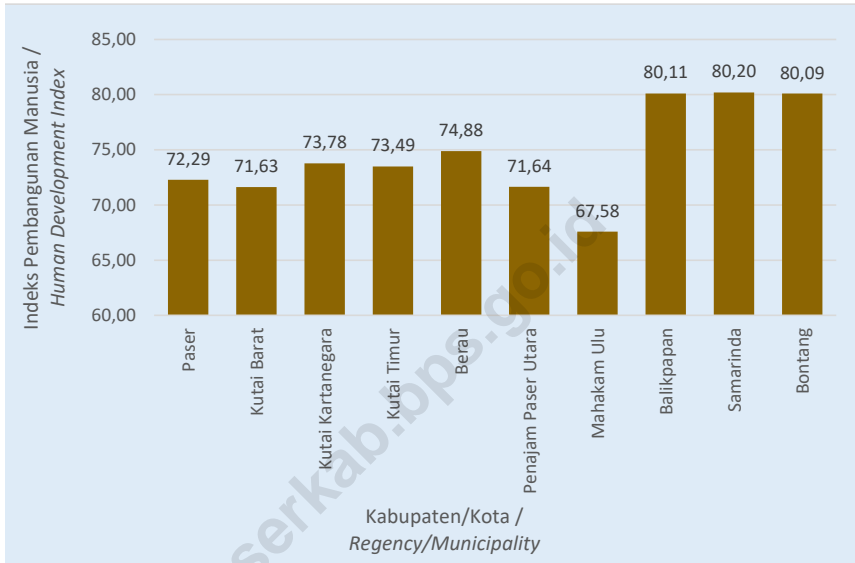
Laju pertumbuhan PDRB menunjukkan perkembangan agregat pendapatan dari satu waktu tertentu terhadap waktu sebelumnya. Pada tahun 2019, Provinsi Kalimantan Timur menunjukkan peningkatan yang cukup berarti dari 2,67 pada tahun 2018 menjadi 4,77 pada tahun 2019, dan seluruh kabupaten/kota di Provinsi Kalimantan Timur mengalami laju pertumbuhan PDRB ADHK yang positif.

DESCRIPTION

In 2019, the number of population of Kalimantan Timur Province was 3.721.389 people, with the highest number of population was Samarinda Municipality, which is 872.768 people. And the lowest number of population was Mahakam ulu Regency with 26.375 people.

The growth rate of Gross Regional Domestic Products (GRDP) explains the income growth during the given period. In 2019, Kalimantan Timur Province has been significantly increasing from 2,67 in 2018 became 4,77 in 2019, and all of Regency/Municipality in Kalimantan Province experienced positive growth rate of GRDP at constant prices.

Gambar 13.1 **Indeks Pembangunan Manusia Menurut Kabupaten/ Kota di Provinsi Kalimantan Timur, 2019**
Figures **Human Development Index by Regency/Municipality in Kalimantan Timur Province, 2019**



Sumber/Source: Badan Pusat Statistik Provinsi Kalimantan Timur/BPS-Statistics of Kalimantan Timur Province

Tabel 13.1 Jumlah Penduduk Menurut Kabupaten/Kota di Provinsi Kalimantan Timur (ribu), 2015–2019
Table *Population by Regency/Municipality in Kalimantan Timur Province (thousand), 2015–2019*

Kabupaten/Kota Regency/Municipality	2015	2016	2017	2018	2019
(1)	(2)	(3)	(4)	(5)	(6)
Kabupaten/Regency					
Paser	262,30	268,26	274,21	279,98	285,89
Kutai Barat	145,84	146,31	147,00	147,60	148,02
Kutai Kartanegara	717,79	735,02	752,09	769,34	786,12
Kutai Timur	320,12	333,59	347,47	361,67	376,11
Berau	208,89	214,83	220,60	226,51	232,29
Penajam Paser Utara	154,24	156,00	157,71	159,39	160,91
Mahakam Ulu	25,97	26,09	26,31	26,35	26,38
Kota/Municipality					
Balikpapan	615,57	625,97	636,01	645,73	655,18
Samarinda	812,60	828,30	843,45	858,08	872,77
Bontang	163,33	166,87	170,61	174,21	177,72
Kalimantan Timur	3 426,64	3 501,23	3 575,45	3 648,84	3 721,39

Catatan/Note: ¹ Hasil Proyeksi Penduduk Indonesia 2010-2035 (Pertengahan Tahun/Juni)/The result of Indonesia Population Projection 2010-2035 (mid year/June)

Sumber/Source: Badan Pusat Statistik Provinsi Kalimantan Timur/BPS-Statistics of Kalimantan Timur Province

Tabel 13.2 **Laju Pertumbuhan Produk Domestik Regional Bruto Atas Dasar Harga Konstan 2010 Menurut Kabupaten/Kota di Provinsi Kalimantan Timur (persen), 2015–2019**
Table 13.2 **Rate of Growth of Gross Regional Domestic Products at Constant 2010 Prices by Regency/Municipality in Kalimantan Timur Province (percent), 2015–2019**

Kabupaten/Kota Regency/Municipality	2015	2016	2017	2018*	2019**
(1)	(2)	(3)	(4)	(5)	(6)
Kabupaten/Regency					
Paser	-0,89	-4,98	1,17	3,68	3,88
Kutai Barat	-1,50	-0,83	3,64	5,04	5,58
Kutai Kartanegara	-7,17	-1,97	1,63	2,12	3,77
Kutai Timur	1,43	-1,08	3,28	2,34	7,97
Berau	5,94	-1,70	3,01	2,05	5,55
Penajam Paser Utara	0,14	-0,47	2,44	1,24	2,52
Mahakam Ulu	3,32	3,41	4,29	5,40	5,44
Kota/Municipality					
Balikpapan	1,19	4,92	3,84	4,95	4,78
Samarinda	0,04	0,56	3,85	4,94	4,97
Bontang	4,36	-1,39	0,55	-4,10	-2,18
Kalimantan Timur	-1,20	-0,38	3,13	2,67	4,77

Catatan/Note: *) Angka Sementara/Preliminary figures

**) Angka Sangat Sementara/Very Preliminary figures

Sumber/Source: Badan Pusat Statistik Provinsi Kalimantan Timur/BPS-Statistics of Kalimantan Timur Province

Tabel 13.3 Jumlah Penduduk Miskin Menurut Kabupaten/Kota di Provinsi Kalimantan Timur (ribu), 2015–2019
Table *Number of Poor Population by Regency/Municipality in Kalimantan Timur Province (thousand), 2015–2019*

Kabupaten/Kota Regency/Municipality	2015	2016	2017	2018	2019
(1)	(2)	(3)	(4)	(5)	(6)
Kabupaten/Regency					
Paser	22,82	23,17	25,30	25,14	25,45
Kutai Barat	12,12	12,65	12,81	13,49	13,45
Kutai Kartanegara	56,99	55,82	56,57	56,56	56,34
Kutai Timur	29,57	30,17	31,95	33,02	35,31
Berau	11,21	11,47	11,86	11,33	11,62
Penajam Paser Utara	12,17	11,66	12,00	11,76	11,52
Mahakam Ulu	2,83	2,88	3,07	3,25	3,19
Kota/Municipality					
Balikpapan	17,89	17,55	17,86	17,01	15,78
Samarinda	39,25	38,95	40,01	39,23	39,80
Bontang	8,02	8,60	8,75	8,10	7,47
Kalimantan Timur	212,89	212,92	220,17	218,90	219,92

Sumber/Source: Badan Pusat Statistik Provinsi Kalimantan Timur/BPS-Statistics of Kalimantan Timur Province

Tabel 13.4 **Indeks Pembangunan Manusia Menurut Kabupaten/Kota di Provinsi Kalimantan Timur, 2015–2019**
Table 13.4 **Human Development Index by Regency/Municipality in Kalimantan Timur Province, 2015–2019**

Kabupaten/Kota Regency/Municipality	2015	2016	2017	2018	2019
(1)	(2)	(3)	(4)	(5)	(6)
Kabupaten/Regency					
Paser	70,30	71,00	71,16	71,61	72,29
Kutai Barat	69,34	69,99	70,18	70,69	71,63
Kutai Kartanegara	71,78	72,19	72,75	73,15	73,78
Kutai Timur	70,76	71,10	71,91	72,56	73,49
Berau	72,72	73,05	73,56	74,01	74,88
Penajam Paser Utara	69,26	69,96	70,59	71,13	71,64
Mahakam Ulu	64,89	65,51	66,09	66,67	67,58
Kota/Municipality					
Balikpapan	78,18	78,57	79,01	79,81	80,11
Samarinda	78,69	78,91	79,46	79,93	80,20
Bontang	78,78	78,92	79,47	79,86	80,09
Kalimantan Timur	74,17	74,59	75,12	75,83	76,61

Sumber/Source: Badan Pusat Statistik Provinsi Kalimantan Timur/BPS-Statistics of Kalimantan Timur Province



Sensus
Penduduk
2020

DATA

MENCERDASKAN BANGSA

— *Enlighten The Nation* —



**BADAN PUSAT STATISTIK
KABUPATEN PASER**

BPS-Statistics of Paser Regency

Jl. Gajah Mada No. 76 Tana Paser

Telp/Fax : (0543) 21219

E-mail : bps6401@bps.go.id

Website : <http://paserkab.bps.go.id>

ISSN 2686-4134



9 772686 413009