

Katalog /Catalog: 1102001.6372

KOTA BANJARBARU

DALAM ANGKA

BANJARBARU MUNICIPALITY

IN FIGURES

2020



**BADAN PUSAT STATISTIK
KOTA BANJARBARU**

BPS-STATISTICS OF BANJARBARU MUNICIPALITY



KOTA BANJARBARU
DALAM ANGKA
BANJARBARU MUNICIPALITY
IN FIGURES
2020

KOTA BANJARBARU DALAM ANGKA
Banjarbaru Municipality in Figures
2020

ISSN: 2354-78633

No. Publikasi/*Publication Number*: 63721.2003

Katalog /*Catalog*: 1102001.6372

Ukuran Buku/*Book Size*: 14,8 cm x 21 cm

Jumlah Halaman/*Number of Pages* : I + 458 hal/*pages*

Naskah/*Manuscript*:

BPS Kota Banjarbaru

BPS-Statistics of Banjarbaru Municipality

Penyunting/*Editor*:

BPS Kota Banjarbaru

BPS-Statistics of Banjarbaru Municipality

Gambar Kover/*Cover Design*:

Seksi Integrasi Pengolahan dan Diseminasi Statistik

Section of Integration Processing and Statistics Dissemination

Ilustrasi Kover/*Cover Illustration*:

Menara Pandang Kemuning/*Kemuning's Tower of View*

Diterbitkan oleh/*Published by*:

©BPS Kota Banjarbaru/*BPS-Statistics of Banjarbaru Municipality*

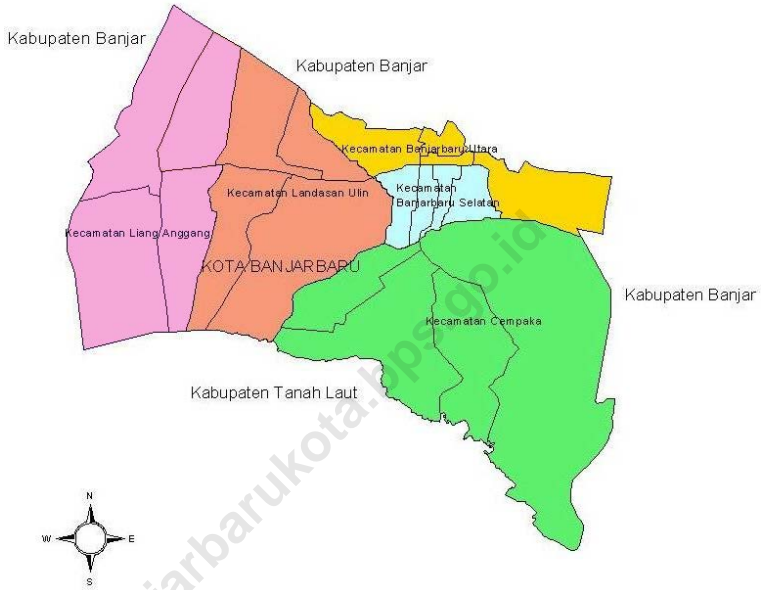
Dicetak oleh/*Printed by*:

CV. Karya Bintang Musim

Dilarang mengumumkan, mendistribusikan, mengomunikasikan, dan/atau menggandakan sebagian atau seluruh isi buku ini untuk tujuan komersil tanpa izin tertulis dari Badan Pusat Statistik.

Prohibited to announce, distribute, communicate, and/or copy part or all of this book for commercial purpose without permission from BPS-Statistics Indonesia.

PETA WILAYAH KOTA BANJARBARU MAP OF BANJARBARU MUNICIPALITY



KEPALA BPS KOTA BANJARBARU
CHIEF STATISTICIAN OF BANJARBARU MUNICIPALITY



ARIH DWI PRASETYO



KATA PENGANTAR

Sesuai dengan tugas pokoknya sebagai penyedia data, maka Badan Pusat Statistik (BPS) Kota Banjarbaru berupaya untuk memenuhi kebutuhan konsumen data. Salah satunya adalah dengan menerbitkan publikasi Kota Banjarbaru dalam Angka Tahun 2020. Publikasi ini berisikan informasi tentang kegiatan Dinas/Instansi Pemerintah dan Swasta di Kota Banjarbaru serta beberapa data hasil sensus dan survei yang dilaksanakan BPS yang disajikan dalam bentuk angka.

Kami menyadari sepenuhnya bahwa publikasi ini masih jauh dari sempurna namun kami selalu berupaya untuk menyempurnakannya dimana hal tersebut tergantung pada data yang tersedia di Dinas/Instansi Pemerintah dan Swasta. Oleh karena itu, selain saran dan kritik yang konstruktif, kami juga mengharapkan partisipasi berbagai pihak terkait untuk penyempurnaan publikasi yang akan datang.

Semoga publikasi ini dapat bermanfaat bagi kita semua dan semoga Allah SWT, Tuhan Yang Maha Esa senantiasa memberkati dan meridhoi segala usaha dan pengabdian kita. Amin.

Banjarbaru , April 2020
Kepala BPS
Kota Banjarbaru

ARIH DWI PRASETYO



PREFACE

Based on its main task as a data provider, the Central Bureau of Statistics (BPS) of Banjarbaru City attempt to satisfies the needs of data consumes. One of which is to publish Banjarbaru Municipality in Figures 2020 publication. This publication contains information about activity of the Department/Government Agencies and Private in Banjarbaru City and some data from censuses and surveys that held by BPS and presented in the form of numbers.

We realize that this publication is imperfect, but we always attempt to improve it where it is depends on the data available at Department/Government Agencies and Private. Therefore, in addition to constructive suggestions and criticism, we also expect the participation of various stakeholders to improvement forthcoming publication.

We lastly hope that it will be useful and may Allah SWT bless us and willing to all the efforts and dedications. Amin.

*Banjarbaru, April 2020
Chief Statistician of
Banjarbaru Municipality*

ARIH DWI PRASETYO

DAFTAR ISI / CONTENTS

	Halaman <i>Page</i>
Kata Pengantar/ <i>Preface</i>	vii
Daftar Isi/ <i>Contents</i>	ix
Daftar Tabel/ <i>List of Tables</i>	xi
Daftar Gambar/ <i>List of Figures</i>	xlv
Penjelasan Umum/ <i>Explanatory Notes</i>	xlvii
Daftar Singkatan/ <i>List of Abbreviations</i>	xlix
Statistik Kunci/ <i>Key Statistics</i>	i
1. Geografi dan Iklim/ <i>Geography and Climate</i>	1
2. Pemerintahan/ <i>Government</i>	19
3. Penduduk dan Ketenagakerjaan/ <i>Population and Employment</i>	65
4. Sosial dan Kesejahteraan Rakyat/ <i>Social and Welfare</i>	117
5. Pertanian, Kehutanan, Peternakan, dan Perikanan/ <i>Agriculture, Forestry, Livestock, and Fishery</i>	261
6. Industri, Pertambangan, dan Energi/ <i>Industry, Mining, and Energy</i>	319
7. Pariwisata/ <i>Tourism</i>	341
8. Transportasi dan Komunikasi/ <i>Transportation and Communication</i>	359
9. Perbankan, Koperasi, dan Harga-harga/ <i>Banking, Cooperative, dan Prices</i>	393
10. Pengeluaran Penduduk/ <i>Population Expenditure</i>	401
11. Perdagangan/ <i>Trade</i>	409
12. Sistem Neraca Regional/ <i>System of Regional Accounts</i>	417
13. Perbandingan Antar Kabupaten/Kota/ <i>Regency/Municipal Comparison</i>	447

<https://banjarbarukota.bps.go.id>

DAFTAR TABEL/LIST OF TABLES

Halaman
Page

1. GEOGRAFI DAN IKLIM/*GEOGRAPHY AND CLIMATE*

1.1 KEADAAN GEOGRAFI

GEOGRAPHY CONDITION

1.1.1	Luas Daerah dan Jumlah Pulau Menurut Kecamatan di Kota Banjarbaru, 2019	9
	<i>Total Area and Number of Islands by Subdistrict in Banjarbaru Municipality, 2019.....</i>	9
1.1.2	Tinggi Wilayah dan Jarak ke Ibukota Menurut Kecamatan di Kota Banjarbaru, 2019	11
	<i>Altitude and Distance to the Capital of Municipality by Subdistrict in Banjarbaru Municipality, 2019.....</i>	11
1.1.3	Luas Wilayah Kecamatan Menurut Kelas Lereng/Kemiringan (Ha) di Kota Banjarbaru	12
	<i>Total Area of Subdistrict by Slope Class (Ha) in Banjarbaru Municipality</i>	12
1.1.4	Luas Wilayah Kecamatan Menurut Kelas Ketinggian (Ha) di Kota Banjarbaru	13
	<i>Total Area of Subdistrict by Attitude in Banjarbaru Municipality.....</i>	13
1.1.5	Luas Wilayah Kecamatan Menurut Drainase Tanah (Ha) di Kota Banjarbaru	14
	<i>Total Area of Subdistrict by Land Drainage (Ha)in Banjarbaru Municipality.....</i>	14

1.2 KEADAAN IKLIM

CLIMATE CONDITION

1.2.1	Pengamatan Unsur Iklim Menurut Bulan di Stasiun Klimatologi Kelas I Banjarbaru, 2019	15
	<i>Observation of Climate Elements by Months at Station of Climatology Banjarbaru, 2019.....</i>	15

2. PEMERINTAHAN/*GOVERNMENT*

2.1 WILAYAH ADMINISTRATIF

ADMINISTRATIVE AREA

2.1.1	Jumlah Desa ¹ /Kelurahan Menurut Kecamatan di Kota Banjarbaru, 2015-	
-------	---	--

	Halaman Page
2019	25
<i>Number of Villages¹/Kelurahan by Subdistrict in Banjarbaru Municipality, 2015-2019</i>	25
2.1.2 Nama-Nama Kelurahan di Kota Banjarbaru Dirinci Setiap Kecamatan, 2019.....	26
<i>Name of Villages in Banjarbaru by Subdistrict, 2019</i>	26
2.2 DEWAN PERWAKILAN RAKYAT DAERAH	
REGIONAL HOUSE OF REPRESENTATIVE	
2.2.1 Walikota Administratif Banjarbaru (1966-2000) dan Walikota Banjarbaru (2000-2019).....	27
<i>Administratif Major (1966-2000) and Major of Banjarbaru (2000-2019)</i>	27
2.2.2 Walikota Walikota Banjarbaru, 2019	28
<i>Vice Major of Banjarbaru 2019</i>	28
2.2.3 Ketua DPRD Kota Banjarbaru, 2019	29
<i>Chairman of Regional House of Representative of Banjarbaru, 2019</i> ...	29
2.2.4 Banyaknya Anggota Fraksi DPRD Kota Banjarbaru, 2019.....	30
<i>Number of Regional House of Representative Fraction Members in Banjarbaru, 2019</i>	30
2.2.5 Jumlah Anggota Dewan Perwakilan Rakyat Daerah Menurut Partai Politik dan Jenis Kelamin di Kota Banjarbaru, 2019	31
<i>Number of Regional House of Representatives's Members by Political Parties and Sex in Banjarbaru Municipality, 2019</i>	31
2.2.6 Komposisi Anggota DPRD Kota Banjarbaru Menurut Periode dan Jenis Kelamin, 2019.....	32
<i>Compositions of Regional Parliamentary Members by Period and Sex in Banjarbaru, 2019</i>	32
2.2.7 Jumlah Sidang/Rapat Dewan Perwakilan Rakyat Kota Banjarbaru, 2019.....	33
<i>Number of Regional Parliamentary Meeting, 2019</i>	33
2.2.8 Jumlah Surat Keputusan DPRD Kota Banjarbaru, 2019.....	34
<i>Number of Law Product of DPRD Banjarbaru, 2019</i>	34
2.2.9 Jumlah Pemilih dan Surat Suara pada Pemilihan Gubernur dan Pemilihan Walikota di Kota Banjarbaru Tahun 2015.....	35
<i>Numbers of Registered Voter, and Unpunch Ballot On Governor and Major Election in Banjarbaru Municipality 2015</i>	35

2.2.10	Jumlah Pemilih dan Surat Suara pada Pemilihan Legislatif dan Pemilihan Presiden di Kota Banjarbaru Tahun 2019.....	36
	<i>Numbers of Registered Voter and Unpunch Ballot on Legislative and President Election 2019.....</i>	36
2.2.11	Daftar Partai Politik Peserta Pemilu di Kota Banjarbaru, 2019.....	37
	<i>List of Political Parties Party Election In Banjarbaru, 2019.....</i>	37
2.2.12	Daftar Partai Politik yang Mendaftarkan Kepengurusannya di Kota Banjarbaru, 2019.....	38
	<i>List of Registered Political Parties in Banjarbaru, 2019.....</i>	38
2.3	SUMBER DAYA MANUSIA	
	HUMAN RESOURCES	
2.3.1	Jumlah Pegawai Negeri Sipil ¹ Menurut Jabatan dan Jenis Kelamin di Kota Banjarbaru, Desember 2018 dan Desember 2019.....	39
	<i>Number of Civil Servants¹ by Occupation and Sex in Banjarbaru Municipality, December 2018 and December 2019.....</i>	39
2.3.2	Jumlah Pegawai Negeri Sipil ¹ Menurut Tingkat Pendidikan dan Jenis Kelamin di Kota Banjarbaru, Desember 2018 dan Desember 2019 ...	41
	<i>Number of Civil Servants¹ by Educational Level and Sex in Banjarbaru Municipality, December 2018 and December 2019.....</i>	41
2.3.3	Jumlah Pegawai Negeri Sipil ¹ Menurut Tingkat Kepangkatan dan Jenis Kelamin di Kota Banjarbaru, Desember 2018 dan Desember 2019.....	43
	<i>Number of Civil Servants¹ by Hierarchy and Sex in Banjarbaru Municipality, December 2018 and December 2019.....</i>	43
2.3.4	Jumlah Pegawai Negeri Sipil ¹ Menurut Instansi dan Jenis Kelamin di Kota Banjarbaru, 2019.....	45
	<i>Number of Civil Servants¹ by Institution and Sex in Banjarbaru Municipality, 2019.....</i>	45
2.3.5	Jumlah Pegawai Negeri Sipil ¹ Menurut Instansi dan Tingkat Pendidikan di Kota Banjarbaru, 2019.....	47
	<i>Number of Civil Servants¹ by Institution and Educational Level in Banjarbaru Municipality, 2019.....</i>	47
2.3.6	Jumlah Pegawai Negeri Sipil ¹ Menurut Instansi dan Golongan di Kota Banjarbaru, 2019.....	49
	<i>Number of Civil Servants¹ by Institution and Rank in Banjarbaru Municipality, 2019.....</i>	49

	Halaman Page
2.3.7 Jumlah Pegawai Negeri Sipil ¹ Menurut Instansi dan Eselon di Kota Banjarbaru, 2019	51
<i>Number of Civil Servants¹ by Institution and Echelon in Banjarbaru Municipality, 2019.....</i>	<i>51</i>
2.3.8 Jumlah Pegawai Negeri Sipil Instansi Vertikal Menurut Instansi dan Jenis Kelamin di Kota Banjarbaru, 2019.....	53
<i>Number of Vertical Government Civil Servants by Institution and Sex in Banjarbaru Municipality, 2019</i>	<i>53</i>
2.3.9 Jumlah Pegawai Negeri Sipil Instansi Vertikal Menurut Instansi dan Tingkat Pendidikan di Kota Banjarbaru, 2019	55
<i>Number of Vertical Civil Servants by Institution and Educational Level in Banjarbaru Municipality, 2019</i>	<i>55</i>
2.3.10 Jumlah Pegawai Negeri Sipil Instansi Vertikal Menurut Instansi dan Golongan di Kota Banjarbaru, 2019.....	57
<i>Number of Vertical Civil Servants by Institution and Rank in Banjarbaru Municipality, 2019.....</i>	<i>57</i>
2.4 KEUANGAN PEMERINTAH	
GOVERNMENT FINANCE	
2.4.1 Realisasi Pendapatan Pemerintah Kota Banjarbaru Menurut Jenis Pendapatan (ribu rupiah), 2016–2019	59
<i>Actual Banjarbaru Municipal Government Revenues by Kind of Revenues (thousand rupiahs), 2016–2019</i>	<i>59</i>
2.4.2 Realisasi Belanja Pemerintah Kota Banjarbaru Menurut Jenis Belanja (ribu rupiah), 2016–2019.....	61
<i>Actual Banjarbaru Municipal Government Expenditures by Kind of Expenditures (thousand rupiahs), 2016–2019.....</i>	<i>61</i>
2.4.3 Target dan Realisasi Penerimaan Pajak Bumi dan Bangunan Menurut Kecamatan, 2019.....	63
<i>Target and Realization of Land and Building Tax Revenue by Subdistrict, 2019.....</i>	<i>63</i>
2.4.4 Target dan Realisasi Penerimaan Pajak Mineral Bukan Logam dan Batuan Lainnya Kota Banjarbaru, 2019.....	64
<i>Target and Realization of Nonmetallic Mineral and Other Rock Tax Revenue by Month, 2019</i>	<i>64</i>

**3. PENDUDUK DAN KETENAGAKERJAAN/
POPULATION AND EMPLOYMENT**

**3.1 PENDUDUK
POPULATION**

3.1.1	Penduduk, Laju Pertumbuhan Penduduk, Distribusi Persentase Penduduk, Kepadatan Penduduk, Rasio Jenis Kelamin Penduduk Menurut Kecamatan di Kota Banjarbaru, 2019.....	75
	<i>Population, Population Growth Rate, Percentage Distribution of Population, Population Density, and Population Sex Ratio by Subdistrict in Banjarbaru Municipality, 2019.....</i>	75
3.1.2	Luas Wilayah, Jumlah Penduduk dan Kepadatan Penduduk Menurut Kelurahan di Kota Banjarbaru, 2019.....	78
	<i>Total Area, Population and Population Density by Villages in Banjarbaru Municipality, 2019.....</i>	78
3.1.3	Penduduk Menurut Jenis Kelamin dan Rasio Jenis Kelamin per Kelurahan di Kota Banjarbaru, 2019.....	79
	<i>Population by Sex and Sex Ratio in Banjarbaru Municipality, 2019.....</i>	79
3.1.4	Jumlah Penduduk Menurut Kelompok Umur dan Jenis Kelamin di Kota Banjarbaru, 2019.....	80
	<i>Population by Age Group and Sex in Banjarbaru Municipality, 2019.....</i>	80

**3.2 KETENAGAKERJAAN
EMPLOYMENT**

3.2.1	Jumlah Penduduk Berumur 15 Tahun ke Atas Menurut Jenis Kegiatan Selama Seminggu yang Lalu di Kota Banjarbaru, 2019.....	81
	<i>Population Aged 15 Years and Over by the Type of Activity During The Previous Week in Banjarbaru Municipality, 2019.....</i>	81
3.2.2	Jumlah Penduduk Berumur 15 Tahun Keatas Menurut Kegiatan Utama Selama Seminggu yang Lalu dan Jenis Kelamin di Kota Banjarbaru, 2019.....	82
	<i>Population Aged 15 Years and Over by the Main Activity During The Previous Week and by Sex in Banjarbaru Municipality, 2019.....</i>	82
3.2.3	Jumlah Penduduk Berumur 15 Tahun Ke Atas Menurut Pendidikan Tertinggi yang Ditamatkan dan Kegiatan Utama Selama Seminggu	

	Halaman Page
yang Lalu di Kota Banjarbaru, 2019	83
<i>Population Aged 15 Years and Over by Educational Attainment and by the Main Activity During The Previous Week in Banjarbaru Municipality, 2019.....</i>	<i>83</i>
3.2.4 Jumlah Penduduk Berumur 15 Tahun Keatas yang Bekerja Selama Seminggu yang Lalu Menurut Kelompok Umur dan Jenis Kelamin di Kota Banjarbaru, 2019	85
<i>Population Aged 15 Years and Over Who Worked During the Previous Week by Age Group and Sex in Banjarbaru Municipality, 2019</i>	<i>85</i>
3.2.5 Jumlah Penduduk Berumur 15 Tahun Ke Atas yang Bekerja Selama Seminggu yang Lalu Menurut Lapangan Pekerjaan Utama dan Jenis Kelamin di Kota Banjarbaru, 2019.....	86
<i>Population Aged 15 Years and Over Who Worked During the Previous Week by Main Industry and Sex in Banjarbaru Municipality, 2019</i>	<i>86</i>
3.2.6 Jumlah Penduduk Berumur 15 Tahun Ke Atas yang Bekerja Selama Seminggu yang Lalu Menurut Jumlah Jam Kerja Seluruhnya dan Jenis Kelamin di Kota Banjarbaru, 2019.....	87
<i>Population Aged 15 Years and Over Who Worked During the Previous Week by Total Working Hours and Sex in Banjarbaru Municipality, 2019.....</i>	<i>87</i>
3.2.7 Jumlah Penduduk Berumur 15 Tahun Ke Atas yang Bekerja Selama Seminggu yang Lalu Menurut Jumlah Jam Kerja Pada Pekerjaan Utama dan Jenis Kelamin di Kota Banjarbaru, 2019.....	88
<i>Population Aged 15 Years and Over Who Worked During the Previous Week by Number of Working Hours on Main Industry and Sex in Banjarbaru Municipality, 2019</i>	<i>88</i>
3.2.8 Jumlah Penduduk Berumur 15 Tahun Ke Atas yang Bekerja Selama Seminggu yang Lalu Menurut Status Pekerjaan Utama dan Jenis Kelamin di Kota Banjarbaru, 2019.....	89
<i>Population Aged 15 Years and Over Who Worked During the Previous Week by Main Employment Status and Sex in Banjarbaru Municipality, 2019.....</i>	<i>89</i>
3.2.9 Persentase Penduduk Berumur 15 Tahun ke Atas Menurut Kelompok Umur dan Kegiatan Terbanyak di Kota Banjarbaru, 2019	90

	<i>Percentage of Population 15 Years of Age and Over By Age Groups and Most Activity in Banjarbaru Municipality, 2019</i>	90
3.2.10	Persentase Penduduk Berumur 15 Tahun ke Atas yang Bekerja Selama Seminggu yang Lalu Menurut Lapangan Pekerjaan Utama dan Status Pekerjaan Utama di Kota Banjarbaru, 2019 <i>Percentage of Population 15 Years of Age and Over Who Work During the Previous Week by Main Employment and Main Employment Status in Banjarbaru Municipality, 2019</i>	91
3.2.11	Persentase Penduduk Berumur 15 Tahun ke Atas yang Bekerja Selama Seminggu yang Lalu Menurut Lapangan Pekerjaan Utama dan Jumlah Jam Kerja Seluruhnya di Kota Banjarbaru, 2019 <i>Percentage of Population 15 Years of Age and Over Who Work During the Previous Week by Main Employment and Number of Total Work Hours in Banjarbaru Municipality, 2019</i>	92
3.2.12	Jumlah Pencari Kerja yang Terdaftar dan yang Ditempatkan Menurut Tingkat Pendidikan di Kota Banjarbaru, 2019 <i>Number of Job Applicants Registered and Placed by Educational Level in Banjarbaru Municipality, 2019</i>	93
3.2.13	Jumlah Pencari Kerja yang Terdaftar Tidak Tamat SD Setiap Bulan di Kota Banjarbaru, 2019 <i>Monthly Job Applicants Registered (Primary Level Ungraduated) in Banjarbaru Municipality, 2019</i>	94
3.2.14	Jumlah Pencari Kerja yang Terdaftar Tingkat Sekolah Dasar Setiap Bulan di Kota Banjarbaru, 2019..... <i>Monthly Job Applicants Registered (Primary School Level) in Banjarbaru Municipality, 2019</i>	95
3.2.15	Jumlah Pencari Kerja yang Terdaftar Tingkat SLTP Setiap Bulan di Kota Banjarbaru, 2019 <i>Monthly Job Applicants Registered (Junior High School Level) in Banjarbaru Municipality, 2019</i>	96
3.2.16	Jumlah Pencari Kerja yang Terdaftar Tingkat Lanjutan Atas Setiap Bulan di Kota Banjarbaru, 2019..... <i>Monthly Job Applicants Registered (Senior High School Level) in Banjarbaru Municipality, 2019</i>	97

	Halaman
	Page
3.2.17 Jumlah Pencari Kerja yang Terdaftar Tingkat Diploma Setiap Bulan di Kota Banjarbaru, 2019.....	98
<i>Monthly Job Applicants Registered (Diploma Level) in Banjarbaru Municipality, 2019.....</i>	<i>98</i>
3.2.18 Jumlah Pencari Kerja yang Terdaftar Tingkat Sarjana S-1 Dirinci Setiap Bulan di Kota Banjarbaru, 2019.....	99
<i>Monthly Job Applicants Registered (S-1 Degree Level) in Banjarbaru Municipality, 2019.....</i>	<i>99</i>
3.2.19 Jumlah Pencari Kerja yang Terdaftar Tingkat Pasca Sarjana/S2 di Kota Banjarbaru, 2019.....	100
<i>Monthly Job Applicants Registered (Master Degree Level) in Banjarbaru Municipality, 2019.....</i>	<i>100</i>
3.2.20 Jumlah Pencari Kerja Tidak Tamat Sekolah Dasar yang Ditempatkan Setiap Bulan di Kota Banjarbaru, 2019.....	101
<i>Monthly Job Applicants Placed (Primary Level Ungraduated) in Banjarbaru Municipality, 2019.....</i>	<i>101</i>
3.2.21 Jumlah Pencari Kerja Tingkat SD yang Ditempatkan Setiap Bulan di Kota Banjarbaru, 2019.....	102
<i>Monthly Job Applicants Placed (Primary School Level) in Banjarbaru Municipality, 2019.....</i>	<i>102</i>
3.2.22 Jumlah Pencari Kerja Tingkat SLTP yang Ditempatkan Setiap Bulan di Kota Banjarbaru, 2019.....	103
<i>Monthly Job Applicants Placed (Junior High School Level) in Banjarbaru Municipality, 2019.....</i>	<i>103</i>
3.2.23 Jumlah Pencari Kerja Tingkat Lanjutan Atas yang Ditempatkan Setiap Bulan di Kota Banjarbaru, 2019.....	104
<i>Monthly Job Applicants Placed (Senior High School Level) in Banjarbaru Municipality, 2019.....</i>	<i>104</i>
3.2.24 Jumlah Pencari Kerja Tingkat Diploma yang Ditempatkan Setiap Bulan di Kota Banjarbaru, 2019.....	105
<i>Monthly Job Applicants Placed (Diploma Level) in Banjarbaru Municipality, 2019.....</i>	<i>105</i>
3.2.25 Jumlah Pencari Kerja Tingkat Sarjana yang Ditempatkan Setiap Bulan di Kota Banjarbaru, 2019.....	106
<i>Monthly Job Applicants Placed (University Degree Level) in Banjarbaru</i>	

	Halaman Page
<i>Municipality, 2019</i>	106
3.2.26 Jumlah Pencari Kerja Tingkat Pasca Sarjana/S2 yang Ditempatkan Setiap Bulan di Kota Banjarbaru, 2019.....	107
3.2.27 Jumlah Pencari Kerja Tidak Tamat Sekolah Dasar yang Dihapuskan Setiap Bulan di Kota Banjarbaru, 2019.....	108
<i>Monthly Job Application Abolished (Primary Level Ungraduated) in Banjarbaru Municipality, 2019</i>	108
3.2.28 Jumlah Pencari Kerja Tingkat Sekolah Dasar yang Dihapuskan Setiap Bulan di Kota Banjarbaru, 2019.....	109
<i>Monthly Job Application Abolished (Primary Level) in Banjarbaru Municipality, 2019</i>	109
3.2.29 Jumlah Pencari Kerja Tingkat SLTP yang Dihapuskan Setiap Bulan di Kota Banjarbaru, 2019.....	110
<i>Monthly Job Application Abolished (Junior High School Level) in Banjarbaru Municipality, 2019</i>	110
3.2.30 Jumlah Pencari Kerja Tingkat SLTA yang Dihapuskan Setiap Bulan di Kota Banjarbaru, 2019.....	111
<i>Monthly Job Application Abolished (Senior High School Level) in Banjarbaru Municipality, 2019</i>	111
3.2.31 Jumlah Pencari Kerja Tingkat Diploma yang Dihapuskan Setiap Bulan di Kota Banjarbaru, 2019.....	112
<i>Monthly Job Application Abolished (Diploma Level) in Banjarbaru Municipality, 2019</i>	112
3.2.32 Jumlah Pencari Kerja Tingkat Sarjana yang Dihapuskan Setiap Bulan di Kota Banjarbaru, 2019.....	113
<i>Monthly Job Application Abolished (University School Level) in Banjarbaru Municipality, 2019</i>	113
3.2.33 Jumlah Pencari Kerja Tingkat Pasca Sarjana/S2 yang Dihapuskan Setiap Bulan di Kota Banjarbaru, 2019.....	114
<i>Monthly Job Application Abolished (Master Degree Level) in Banjarbaru Municipality, 2019</i>	114
3.2.34 Rata-rata Kebutuhan Hidup Layak (KHL) Pekerja di Kota Banjarbaru, 2019.....	115
<i>Average of Living Needs of Worker in Banjarbaru Municipality, 2019..</i>	115

4. SOSIAL DAN KESEJAHTERAAN RAKYAT/SOCIAL AND WELFARE

4.1 PENDIDIKAN

EDUCATION

4.1.1	Jumlah Sekolah, Guru dan Murid Taman Kanak-Kanak (TK) di Bawah Kementerian Pendidikan dan Kebudayaan Menurut Kecamatan di Kota Banjarbaru, 2018/2019 dan 2019/2020	133
	<i>Number of Schools, Teachers and Pupils in Kindergarten Under The Ministry of Education and Culture by Subdistrict in Banjarbaru Municipality, 2018/2019 and 2019/2020</i>	<i>133</i>
4.1.2	Jumlah Sekolah, Guru, dan Murid Raudhatul Athfal (RA) di Bawah Kementerian Agama Menurut Kecamatan di Kota Banjarbaru, 2018/2019 dan 2019/2020	136
	<i>Number of Schools, Teachers, and Pupils in Raudhatul Athfal (RA) Under The Ministry of Religious Affairs by Subdistrict in Banjarbaru Municipality, 2018/2019 and 2019/2020</i>	<i>136</i>
4.1.3	Jumlah Sekolah, Guru, dan Murid Sekolah Dasar (SD) di Bawah Kementerian Pendidikan dan Kebudayaan Menurut Kecamatan di Kota Banjarbaru, 2018/2019 dan 2019/2020	137
	<i>Number of Schools, Teachers, and Pupils in Primary Schools Under The Ministry of Education and Culture by Subdistrict in Banjarbaru Municipality, 2018/2019 and 2019/2020</i>	<i>137</i>
4.1.4	Jumlah Sekolah, Guru, dan Murid Madrasah Ibtidaiyah (MI) di Bawah Kementerian Agama Menurut Kecamatan di Kota Banjarbaru, 2018/2019 dan 2019/2020	140
	<i>Number of Schools, Teachers, and Pupils in Madrasah Ibtidaiyah (MI) Under The Ministry of Religious Affairs by Subdistrict in Banjarbaru Municipality, 2018/2019 and 2019/2020</i>	<i>140</i>
4.1.5	Jumlah Sekolah, Guru, dan Murid Sekolah Menengah Pertama (SMP) di Bawah Kementerian Pendidikan dan Kebudayaan Menurut Kecamatan di Kota Banjarbaru, 2018/2019 dan 2019/2020	143
	<i>Number of Schools, Teachers, and Pupils in Junior High Schools Under The Ministry of Education and Culture by Subdistrict in Banjarbaru Municipality, 2018/2019 and 2019/2020</i>	<i>143</i>
4.1.6	Jumlah Sekolah, Guru, dan Murid Madrasah Tsanawiyah (MTs) di	

	Bawah Kementerian Agama Menurut Kecamatan di Kota Banjarbaru, 2018/2019 dan 2019/2020	146
	<i>Number of Schools, Teachers, and Pupils in Madrasah Tsanawiyah (MTs) Under The Ministry of Religious Affairs by Subdistrict in Banjarbaru Municipality, 2018/2019 and 2019/2020</i>	<i>146</i>
4.1.7	Jumlah Sekolah, Guru, dan Murid Sekolah Menengah Atas (SMA) di Bawah Kementerian Pendidikan dan Kebudayaan Menurut Kecamatan di Kota Banjarbaru, 2018/2019 dan 2019/2020.....	149
	<i>Number of Schools, Teachers, and Pupils in Senior High Schools Under The Ministry of Education and Culture by Subdistrict in Banjarbaru Municipality, 2018/2019 and 2019/2020</i>	<i>149</i>
4.1.8	Jumlah Sekolah, Guru, dan Murid Sekolah Menengah Kejuruan (SMK) di Bawah Kementerian Pendidikan dan Kebudayaan Menurut Kecamatan di Kota Banjarbaru, 2018/2019 dan 2019/2020.....	152
	<i>Number of Schools, Teachers, and Pupils in Vocational High Schools Under The Ministry of Education and Culture by Subdistrict in Banjarbaru Municipality, 2018/2019 and 2019/2020</i>	<i>152</i>
4.1.9	Jumlah Sekolah, Guru, dan Murid Madrasah Aliyah (MA) di Bawah Kementerian Agama Menurut Kecamatan di Kota Banjarbaru, 2018/2019 dan 2019/2020	155
	<i>Number of Schools, Teachers, and Pupils in Madrasah Aliyah (MA) Under The Ministry of Religious Affairs by Subdistrict in Banjarbaru Municipality 2018/2019 and 2019/2020</i>	<i>155</i>
4.1.10	Jumlah Desa ¹ /Kelurahan yang Memiliki Fasilitas Sekolah Menurut Kecamatan dan Tingkat Pendidikan di Kota Banjarbaru, 2014-2019	158
	<i>Number of Villages¹ Having Educational Facilities by Subdistrict and Educational Level in Banjarbaru Municipality, 2014-2019</i>	<i>158</i>
4.1.11	Angka Partisipasi Murni (APM) dan Angka Partisipasi Kasar (APK) Menurut Jenjang Pendidikan di Kota Banjarbaru, 2018 dan 2019	163
	<i>Net Participation Rates and Gross Participation Rates by Educational Level in Banjarbaru Municipality, 2018 and 2019.....</i>	<i>163</i>
4.1.12	Perguruan Tinggi Negeri dan Swasta Serta Fakultas di Kota Banjarbaru, 2019	164
	<i>State And Private University and Faculteis in Banjarbaru Municipality, 2019.....</i>	<i>164</i>

4.1.13	Jumlah Calon Mahasiswa, Mahasiswa, dan Kelulusan Pada Perguruan Tinggi di Kota Banjarbaru Tahun Ajaran 2018/2019.....	165
	<i>Number of Nominee Students, Students and Graduated Student In Universities of Banjarbaru Municipality, 2018/2019.....</i>	165
4.1.14	Jumlah Tenaga Pengajar dan Tenaga Administrasi Pada Perguruan Tinggi di Kota Banjarbaru Tahun Ajaran 2018/2019.....	167
	<i>Number of Lecturers and Administrative Staff In Universities of Banjarbaru Municipality, 2018/2019.....</i>	167
4.2	KESEHATAN	
	HEALTH	
4.2.1	Jumlah Desa/Kelurahan yang memiliki Sarana Kesehatan Menurut Kecamatan di Kota Banjarbaru, 2014-2019	169
	<i>Number of Villages Having Health Facilities by Subdistrict in Banjarbaru Municipality, 2014- 2019.....</i>	169
4.2.2	Jumlah Tenaga Kesehatan Menurut Kecamatan di Kota Banjarbaru, 2019	175
	<i>Number of Medical Personnel by Subdistrict in Banjarbaru Municipality, 2019.....</i>	175
4.2.3	Jumlah Rumah Sakit Umum, Rumah Sakit Khusus, Rumah Sakit/ Rumah Bersalin, Puskesmas, Klinik/Balai Kesehatan, Posyandu, dan Polindes Menurut Kecamatan di Kota Banjarbaru, 2018 dan 2019	176
	<i>Number of General Hospital, Special Hospital, Maternity Hospital and Public Health Center, Medical Clinic, Integrated Service Post, Village maternity Cottage by Subdistrict in Banjarbaru Municipality, 2018 and 2019.....</i>	176
4.2.4	Jumlah Puskesmas, Puskesmas Pembantu, dan Poskesdes Menurut Kecamatan di Kota Banjarbaru, 2019	179
	<i>Number of Public Health Centre (PHC), Subsidiary PHC, and Poskesdes by Subdistrict in Banjarbaru Municipality, 2019</i>	179
4.2.5	Jumlah Tenaga Kesehatan Non Dokter Menurut Unit Kesehatan di Kota Banjarbaru, 2019.....	180
	<i>Number of Non-Doctor Medical Workers by Health Units in Banjarbaru Municipality, 2019.....</i>	180
4.2.6	Jumlah Dokter Menurut Unit Kerja Kesehatan di Kota Banjarbaru,	

	Halaman
	Page
2019	181
<i>Number of Doctor by Health Units in Banjarbaru Municipality, 2019....</i>	<i>181</i>
4.2.7 Jumlah Ibu Bersalin, Jumlah Persalinan yang Ditolong Tenaga Kesehatan dan Jumlah Kematian Bayi yang Tercatat Menurut Puskesmas di Kota Banjarbaru, 2019	182
<i>Number of Maternal, Number of Childbirth, and Number of Infant Deaths by Public Health Centre (PHC) in Banjarbaru Municipality, 2019</i>	<i>182</i>
4.2.8 Jumlah Tenaga Kesehatan Non Dokter Menurut Puskesmas di Kota Banjarbaru, 2019	183
<i>Number of Non-Doctor Medical Workers by Public Health Centre in Banjarbaru Municipality, 2019</i>	<i>183</i>
4.2.9 Jumlah Tenaga Kesehatan Non Dokter Menurut Rumah Sakit atau Rumah Bersalin di Kota Banjarbaru, 2019	184
<i>Number of Non-Doctor Medical Workers by Hospital or Maternal Hospital in Banjarbaru Municipality, 2019.....</i>	<i>184</i>
4.2.10 Jumlah Puskesmas Keliling Kendaraan Bermotor di Setiap Puskesmas di Kota Banjarbaru, 2015-2019.....	185
<i>Number of Mobile Public Health Centre in Banjarbaru Municipality, 2015-2019</i>	<i>185</i>
4.2.11 Jumlah Kader Posyandu dan Dukun Bayi Menurut Puskesmas di Kota Banjarbaru, 2019	186
<i>Number of Posyandu Cadre and Traditional Midwife by PHC in Banjarbaru Municipality, 2019</i>	<i>186</i>
4.2.12 Kegiatan Poliklinik Gigi Pada Rumah Sakit Daerah (RSD) Idaman Banjarbaru, 2019	187
<i>Activity of Dental Polyclinic in Idaman Regional Hospital of Banjarbaru, 2019</i>	<i>187</i>
4.2.13 Kegiatan Poliklinik Kandungan Pada RSD Idaman Banjarbaru, 2019	188
<i>Activity of Fetus Polyclinic in Idaman Regional Hospital of Banjarbaru, 2019</i>	<i>188</i>
4.2.14 Jumlah Kelahiran Hidup dan Mati pada RSD Idaman Banjarbaru, 2019	189
<i>Number of Live Birth and Stillbirth in Idaman Regional Hospital of Banjarbaru, 2019.....</i>	<i>189</i>
4.2.15 Kegiatan Poliklinik Spesialis Anak Pada RSD Idaman Banjarbaru,	

	Halaman Page
2019.....	190
<i>Activity of Specialist Children's Polyclinic in Idaman Regional Hospital of Banjarbaru, 2019.....</i>	<i>190</i>
4.2.16 Kegiatan Poliklinik Anak (Khusus Imunisasi) Setiap Bulan Pada Rumah Sakit Daerah Idaman Banjarbaru, 2019.....	191
<i>Monthly Activity of Children Polyclinic (Only Immunization) in Idaman Regional Hospital of Banjarbaru, 2019.....</i>	<i>191</i>
4.2.17 Kegiatan Radiologi Menurut Jenis Photo Pada RSD Idaman Banjarbaru, 2019.....	193
<i>Radiology Activity by The Kind of Photo in Idaman Regional Hospital of Banjarbaru, 2019.....</i>	<i>193</i>
4.2.18 Jumlah Akseptor Keluarga Berencana Aktif Menurut Pemakaian Alat/Cara Kontrasepsi di Kota Banjarbaru, 2019.....	194
<i>Number of Active Acceptor by Kind Contraception in Banjarbaru Municipality, 2019.....</i>	<i>194</i>
4.2.19 Jumlah Akseptor Keluarga Berencana Baru Menurut Pemakaian Alat/Cara Kontrasepsi di Kota Banjarbaru, 2019.....	196
<i>Number of New Acceptor by Kind Contraception in Banjarbaru Municipality, 2019.....</i>	<i>196</i>
4.2.20 Pencapaian Target Peserta KB Aktif dan KB Baru Setiap Kecamatan di Kota Banjarbaru, 2019.....	198
<i>Obtained Target of New and Active Acceptor by Subdistrict in Banjarbaru Municipality, 2019.....</i>	<i>198</i>
4.2.21 Banyaknya Kasus Penyakit Menular Menurut Jenis Penyakit di Kota Banjarbaru, 2015-2019.....	199
<i>Numbers of Contagious Disease Cases by Type of Disease in Banjarbaru Municipality, 2015-2019.....</i>	<i>199</i>
4.2.22 Hasil Pencapaian Program Imunisasi pada Bayi Menurut Jenis Vaksinasi di Kota Banjarbaru, 2019.....	200
<i>The Achievement of Infant Vaccination Program by Kind of Vaccination in Banjarbaru Municipality, 2019.....</i>	<i>200</i>
4.2.23 Data Kematian Ibu Maternal dan Penyebabnya dirinci Menurut Kecamatan di Kota Banjarbaru, 2019.....	201
<i>Mother Maternal Mortality and Its Causes by Subdistrict in Banjarbaru Municipality, 2019.....</i>	<i>201</i>

	Halaman Page
4.2.24 Banyaknya Bayi Lahir Hidup dan Lahir Mati Menurut Kecamatan di Kota Banjarbaru, 2019.....	202
<i>The Number of Infant Born Alive or Dead by Subdistrict in Banjarbaru Municipality, 2019.....</i>	<i>202</i>
4.2.25 Data Kematian Bayi Berumur 0-6 Bulan dan Penyebabnya Menurut Puskesmas, 2019	203
<i>Infant Aged 0-6 Day's Mortality and Its Cause by PHC, 2019.....</i>	<i>203</i>
4.2.26 Data Kematian Bayi Berumur 7-28 Hari dan Penyebabnya Menurut Puskesmas di Kota Banjarbaru, 20199	204
<i>Infant Aged 7-28 Days' Mortality and Its Cause by PHC in Banjarbaru Municipality, 2019.....</i>	<i>204</i>
4.2.27 Data Kematian Bayi Berumur 29 Hari – 1 Tahun dan Penyebabnya Menurut Puskesmas di Kota Banjarbaru, 2019	205
<i>Infant Aged 29 Days – 1 Year's Mortality and Its Cause by PHC in Banjarbaru Municipality, 2019</i>	<i>205</i>
4.2.28 Jumlah Ibu Hamil, Melakukan Kunjungan K1, Melakukan Kunjungan K4, dan Mendapat Tablet Zat Besi (Fe1 dan Fe3) di Kota Banjarbaru, 2015-2019.....	206
<i>Number of Pregnant Women, Those With One Visit and Four Visits of Antenatal Care, and Receiving Iron Supplement (Fe1 and Fe3) in Banjarbaru Municipality, 2015-2019</i>	<i>206</i>
4.2.29 Jumlah Kasus/Penyakit Terbanyak pada Pasien Rawat Jalan pada Rumah Sakit Daerah Idaman Banjarbaru, 2019	207
<i>Number of Main Case of Outpatients in Idaman Banjarbaru Regional Hospital, 2019</i>	<i>207</i>
4.3 KRIMINALITAS	
CRIME	
4.3.1 Jumlah Tindak Pidana yang Masuk Pada Kejaksaan Negeri Banjarbaru Menurut Jenis Tindak Pidana Setiap Bulan di Kota Banjarbaru, 2019	208
<i>Monthly Crime Total in Banjarbaru Attorney By Types in Banjarbaru Municipality, 2019.....</i>	<i>208</i>
4.3.2 Jumlah Tindak Pidana yang Diselesaikan Kejaksaan Negeri Banjarbaru Menurut Cara Penyelesaiannya Setiap Bulan di Kota Banjarbaru, 2019	209
<i>Monthly Crime Total Cleared by Banjarbaru Judiciary by Solution in</i>	

	Halaman Page
<i>Banjarbaru Municipality, 2019</i>	209
4.3.3 Jumlah Perkara yang Masuk Termasuk Pelanggaran Lalulintas Dirinci Menurut Jenis Perkara Setiap Bulan di Kota Banjarbaru, 2019	210
<i>Monthly Number of Incoming Cases Including Traffic Offense by Type of Case in Banjarbaru Municipality, 2019</i>	210
4.3.4 Jumlah Terdakwa/Tertuduh yang Masuk Termasuk Pelanggaran Lalulintas Menurut Jenis Terdakwa Setiap Bulan di Kota Banjarbaru, 2019	211
<i>Monthly Number of The Accused/Defendant Who Entered Including Traffic Offense by Type Of Defendant in Banjarbaru Municipality, 2019</i>	211
4.3.5 Jumlah Perkara Termasuk Pelanggaran Lalulintas yang Diselesaikan Menurut Jenis Perkara Setiap Bulan di Kota Banjarbaru, 2019	212
<i>Monthly Number of Completed Cases Including Traffic Offenses By Type of Case in Banjarbaru Municipality, 2019</i>	212
4.3.6 Jumlah Terdakwa/Tertuduh Termasuk Pelanggaran Lalu lintas yang Diselesaikan Menurut Jenis Terdakwa Setiap Bulan di Kota Banjarbaru, 2019	213
<i>Monthly Number of Defendants/Suspects Including Completed Traffic Offenses By Type of Defendants in Banjarbaru Municipality, 2019</i>	213
4.3.7 Jumlah Terdakwa/Tertuduh Perkara Tindak Kejahatan Diselesaikan Menurut Sikap Terhadap Keputusan dan Jenis Kelamin Setiap Bulan di Kota Banjarbaru, 2019	214
<i>Monthly Number of The Accused/Suspect Cases of Crimes Solved by The Attitude Toward The Decision And Sex in Banjarbaru Municipality, 2019</i>	214
4.3.8 Jumlah Perkara Kejahatan Diselesaikan Menurut Jumlah Terdakwa/ Tertuduh Setiap Bulan di Kota Banjarbaru, 2019	215
<i>Monthly Number of Criminal Cases Solved by The Number of Defendants/Accused Each Month in Banjarbaru Municipality, 2019</i>	215
4.3.9 Jumlah Perkara Kejahatan Diselesaikan Setiap Bulan di Kota Banjarbaru, 2019	216
<i>Number of Criminal Cases Completed by Month in Banjarbaru Municipality, 2019</i>	216
4.3.10 Banyaknya Peristiwa Kejahatan dan Pelanggaran yang Dilaporkan dan Diselesaikan Menurut Jenis Kejahatan di Kota Banjarbaru, 2019	217

	<i>Number of Crime and Offence Reported and Cleared by Kind in Banjarbaru Municipality, 2019</i>	217
4.3.11	Jumlah Gangguan Kamtibmas yang Ditangani Kantor Satuan Polisi Pamong Praja Menurut Jenis Tindakan di Kota Banjarbaru, 2019..... <i>Total Disruption of National Security Order Police That Handled By Police Civil Services By Type of Action in Banjarbaru Municipality, 2019</i>	220 220
4.4	AGAMA DAN SOSIAL LAINNYA	
	RELIGION AND OTHER SOCIAL AFFAIRS	
4.4.1	Jumlah Penduduk Menurut Kecamatan dan Agama yang Dianut di Kota Banjarbaru, 2019	221
	<i>Population by Subdistrict and Religion in Banjarbaru Municipality, 2019</i>	221
4.4.2	Jumlah Tempat Peribadatan Menurut Kecamatan di Kota Banjarbaru, 2019	222
	<i>Number of Places of Worship by Subdistrict in Banjarbaru Municipality, 2019</i>	222
4.4.3	Jumlah Desa/Kelurahan yang Mengalami Bencana Alam ¹ Menurut Kecamatan di Kota Banjarbaru, 2014-2019	223
	<i>Number of Villages that Had Natural Disaster¹ by Subdistrict in Banjarbaru Municipality, 2014-2019</i>	223
4.4.4	Jumlah Pengunjung dan Anggota pada Unit Perpustakaan Daerah Kota Banjarbaru, 2019	226
	<i>Number of Visitors and Members of Regional Library Units of Banjarbaru Municipality, 2019</i>	226
4.4.5	Jumlah Pengunjung Menurut Tingkat Pendidikan pada Unit Perpustakaan Daerah Kota Banjarbaru, 2015-2019	227
	<i>Number of Regional Library Visitors by Education of Banjarbaru Municipality, 2015-2019</i>	227
4.4.6	Jumlah Pengunjung Museum Lambung Mangkurat Menurut Jenis Kelamin dan Jenis Pengunjung di Kota Banjarbaru, 2019.....	228
	<i>Number of Lambung Mangkurat Museum Visitors By Sex and Type of Visitors in Banjarbaru Municipality, 2019</i>	228
4.4.7	Jumlah Pengunjung Museum Lambung Mangkurat Menurut Jenis Kelamin Setiap Bulan di Kota Banjarbaru, 2019.....	229
	<i>Monthly Number of Lambung Mangkurat Museum Visitors By Sex in</i>	

	Halaman Page
<i>Banjarbaru Municipality, 2019</i>	229
4.4.8 Banyaknya Perkara yang Diterima dan Diselesaikan Pengadilan Agama Dirinci Setiap Bulan di Kota Banjarbaru, 2019	230
<i>Monthly Number of Accepted and Decided Cases in Banjarbaru Municipality, 2019</i>	230
4.4.9 Banyaknya Jenis Perkara yang Diterima dan Diselesaikan Pengadilan Agama Dirinci per Jenis Perkara di Kota Banjarbaru, 2019.....	231
4.4.10 Banyaknya Perceraian Dirinci per Jenis Penyebab di Kota Banjarbaru, 2019	233
<i>Number of Divorce by The Kind of Cases in Banjarbaru Municipality, 2019</i>	233
4.4.11 Jumlah Talak, Cerai dan Rujuk Dirinci Setiap Bulan di Kota Banjarbaru, 2019	234
<i>Number of Divorce and Reconciliation by Months in Banjarbaru Municipality, 2019</i>	234
4.4.12 Jumlah Pernikahan Dirinci Menurut Kecamatan di Kota Banjarbaru, 2015-2019	235
<i>Number of Marriages by Subdistrict in Banjarbaru Municipality, 2015-2019</i>	235
4.4.13 Jumlah Pernikahan Dirinci Menurut Bulan dan Kecamatan di Kota Banjarbaru, 2019	236
<i>Monthly Marriages by Subdistrict in Banjarbaru Municipality, 2019</i>	236
4.4.14 Jumlah Akte Kelahiran dan Perkawinan Dirinci Setiap Bulan di Kota Banjarbaru, 2019	237
<i>Number of Birth Certificates and Marriages by Month in Banjarbaru Municipality, 2019</i>	237
4.4.15 Jumlah Akte Kelahiran Menurut Jenisnya Dirinci Setiap Bulan di Kota Banjarbaru, 2019	238
<i>Monthly Birth Certificates by Types in Banjarbaru Municipality, 2019</i> ...	238
4.4.16 Jumlah Calon Jemaah Haji Menurut Jenis Kelamin dan Kecamatan di Kota Banjarbaru, 2019	239
<i>Number of Moslem Pilgrims Aspirant by Sex and Subdistrict in Banjarbaru Municipality, 2019</i>	239
4.4.17 Jumlah Calon Jemaah Haji Menurut Kelompok Umur dan Kecamatan	

	Halaman Page
di Kota Banjarbaru, 2019	240
<i>Number of Moslem Pilgrims Aspirant by Age Groups and Subdistrict in Banjarbaru Municipality, 2019</i>	<i>240</i>
4.4.18 Banyaknya Ulama, Penyuluh Agama, Majelis Ta'lim dan TPA/TKA Menurut Kecamatan di Kota Banjarbaru, 2019	241
<i>Number of Clergy, Religious Counselors, Majelis Ta'lim and TPA/TKA by Subdistricts in Banjarbaru Municipality, 2019</i>	<i>241</i>
4.4.19 Realisasi Pemeriksaan Inspektorat Daerah Kota Banjarbaru, 2019	242
<i>Realization Auditing by Regional Inspectorate of Banjarbaru Municipality, 2019.....</i>	<i>242</i>
4.4.20 Banyaknya Kasus yang Ditemukan dan Diselesaikan Oleh Inspektorat Daerah Kota Banjarbaru, 2019	243
<i>Number of Cases Found and Solved by Regional Inspectorate of Banjarbaru Municipality, 2019</i>	<i>243</i>
4.4.21 Daftar Ormas yang Mendaftar Keberadaannya di Kota Banjarbaru, 2019	244
<i>List of Registered Organizations in Banjarbaru Municipality, 2019.....</i>	<i>244</i>
4.4.22 Jumlah Sarana dan Prasarana Penanggulangan Sampah di Kota Banjarbaru, 2015-2019.....	247
<i>Numbers of Facilities and Infrastructure Waste Reduction in Banjarbaru Municipality, 2015-2019.....</i>	<i>247</i>
4.4.23 Jumlah Sarana Penanggulangan Sampah dan Rata-rata Kapasitas Muat di Kota Banjarbaru, 2019	248
<i>Numbers of Waste Reduction Facilities and Its Capacity In Banjarbaru Municipality, 2019.....</i>	<i>248</i>
4.4.24 Jumlah TPS dan/atau Bak Sampah di Kota Banjarbaru Dirinci per Kecamatan di Kota Banjarbaru, 2019	249
<i>Numbers of Trash Bin by Subdistricts in Banjarbaru Municipality, 2019</i>	<i>249</i>
4.4.25 Jumlah Bak Sampah yang Diangkut Menurut Frekuensi Pengangkutan Dirinci per Kecamatan di Kota Banjarbaru, 2019	250
<i>Number of Trash Bin by Frequency of Carriage per Subdistricts in Banjarbaru Municipality, 2019</i>	<i>250</i>
4.4.26 Pelayanan Perizinan Setiap Bulan Melalui BP2T di Kota Banjarbaru, 2019	251
<i>Licensing Services by Month in Banjarbaru Municipality, 2019.....</i>	<i>251</i>

	Halaman Page
4.4.27 Jumlah Pengurusan IMB di Kota Banjarbaru, 2019	255
<i>Number of Building Permit Administration In Banjarbaru Municipality, 2019.....</i>	<i>255</i>
4.4.28 Jumlah Sertifikat Tanah yang Dikeluarkan Kantor Pertanahan di Kota Banjarbaru, 2019	256
<i>Total Land Certificates Issued by Land Office in Banjarbaru Municipality, 2019.....</i>	<i>256</i>
4.5 KEMISKINAN DAN PEMBANGUNAN MANUSIA	
<i>POVERTY AND HUMAN DEVELOPMENT</i>	
4.5.1 Garis Kemiskinan, Jumlah, dan Persentase Penduduk Miskin di Kota Banjarbaru, 2012–2019.....	258
<i>Poverty Line, Number, and Percentage of Poor People in Banjarbaru Municipality, 2012–2019.....</i>	<i>258</i>
4.5.2 Indeks Kedalaman Kemiskinan dan Indeks Keparahan Kemiskinan di Kota Banjarbaru 2012–2019.....	259
<i>Poverty Gap Index and Poverty Severity Index in Banjarbaru Municipality, 2012–2019.....</i>	<i>259</i>
5. PERTANIAN, KEHUTANAN, PETERNAKAN, DAN PERIKANAN/	
<i>AGRICULTURE, FORESTRY, LIVESTOCK, AND FISHERY</i>	
5.1 TANAMAN PANGAN	
<i>FOOD CROPS</i>	
5.1.1 Luas Panen, Produktivitas, dan Produksi Padi Menurut Kecamatan, 2019	269
<i>Harvested Area, Productivity, dan Production of Paddy by Subdistrict, 2019.....</i>	<i>269</i>
5.1.2 Produksi Padi ¹ dan Beras Menurut Kecamatan, 2019.....	270
<i>Paddy and Rice Production¹ by Subdistrict, 2019.....</i>	<i>270</i>
5.1.3 Produksi Jagung dan Kedelai Menurut Kecamatan, 2019.....	271
<i>Production of Maize and Soybeans by Subdistrict, 2019.....</i>	<i>271</i>
5.1.4 Luas Tanam, Rusak dan Panen Menurut Jenis Tanaman di Kota Banjarbaru, 2019	272
<i>Planted, Damaged and Harvested Area by Crops in Banjarbaru Municipality, 2019.....</i>	<i>272</i>

	Halaman Page
5.1.5 Luas Tanam, Rusak dan Panen Padi Sawah Dirinci Menurut Kecamatan di Kota Banjarbaru, 2019	273
<i>Planted, Damaged and Harvested Area Wetland Paddy by Subdistrict in Banjarbaru Municipality, 2019</i>	<i>273</i>
5.1.6 Luas Tanam, Rusak dan Panen Padi Ladang Dirinci Menurut Kecamatan di Kota Banjarbaru, 2019	274
<i>Planted, Damaged and Harvested Area, Dryland Paddy by Subdistrict in Banjarbaru Municipality, 2019</i>	<i>274</i>
5.1.7 Luas Tanam, Rusak dan Panen Padi (Sawah + Ladang) Dirinci Menurut Kecamatan di Kota Banjarbaru, 2019	275
<i>Planted, Damaged and Harvested Area of Paddy by Subdistrict in Banjarbaru Municipality, 2019</i>	<i>275</i>
5.1.8 Luas Tanam, Rusak dan Panen Tanaman Jagung Dirinci Menurut Kecamatan di Kota Banjarbaru, 2019	276
<i>Planted, Damaged and Harvested Area of Corn by Subdistrict in Banjarbaru Municipality, 2019</i>	<i>276</i>
5.1.9 Luas Tanam, Rusak dan Panen Tanaman Kacang Tanah Dirinci Menurut Kecamatan di Kota Banjarbaru, 2019	277
<i>Planted, Damaged and Harvested Area of Peanuts by Subdistrict in Banjarbaru Municipality, 2019</i>	<i>277</i>
5.1.10 Luas Tanam, Rusak dan Panen Tanaman Ubi Kayu Dirinci Menurut Kecamatan di Kota Banjarbaru, 2019	278
<i>Planted, Damaged and Harvested Area of Cassava by Subdistrict in Banjarbaru Municipality, 2019</i>	<i>278</i>
5.1.11 Luas Tanam, Rusak dan Panen Tanaman Ubi Jalar Dirinci Menurut Kecamatan di Kota Banjarbaru, 2019	279
<i>Planted, Damaged and Harvested Area Sweet Potatoes by Subdistrict in Banjarbaru Municipality, 2019</i>	<i>279</i>
5.2 HORTIKULTURA	
HORTICULTURE	
5.2.1 Luas Panen Tanaman Sayuran Menurut Kecamatan dan Jenis Tanaman (ha) di Kota Banjarbaru, 2018 dan 2019.....	280
<i>Harvested Area of Vegetables by Subdistrict and Kind of Plant in Banjarbaru Municipality (ha), 2018 and 2019</i>	<i>280</i>

5.2.2	Produksi Tanaman Sayuran Menurut Kecamatan dan Jenis Tanaman (kuintal) di Kota Banjarbaru, 2018 dan 2019.....	283
	<i>Production of Vegetables by Subdistrict and Kind of Plant in Banjarbaru Municipality (quintal), 2018 dan 2019.....</i>	283
5.2.3	Luas Panen Tanaman Sayuran dan Buah–Buahan Semusim Menurut Jenis Tanaman (ha) di Kota Banjarbaru, 2016–2019	286
	<i>Harvested Area of Seasonal Vegetables and Fruits by Kind of Plant in Banjarbaru Municipality (ha), 2016–2019.....</i>	286
5.2.4	Produksi Tanaman Sayuran dan Buah–Buahan Semusim Menurut Jenis Tanaman (kuintal) di Kota Banjarbaru, 2016–2019	287
	<i>Production of Seasonal Vegetables and Fruits by Kind of Plant in Banjarbaru Municipality (quintal), 2016–2019</i>	287
5.2.5	Luas Panen Tanaman Biofarmaka Menurut Kecamatan dan Jenis Tanaman (m ²) di Kota Banjarbaru, 2018 dan 2019	288
	<i>Harvested Area of Medicinal Plants by Subdistrict and Kind of Plant in Banjarbaru Municipality (m²), 2018 and 2019.....</i>	288
5.2.6	Produksi Tanaman Biofarmaka Menurut Kecamatan dan Jenis Tanaman (kg) di Kota Banjarbaru, 2018 dan 2019.....	290
	<i>Production of Medicinal Plants by Subdistrict and Kind of Plant in Banjarbaru Municipality (kg), 2018 and 2019</i>	290
5.2.7	Luas Panen Tanaman Biofarmaka Menurut Jenis Tanaman di Kota Banjarbaru (m ²), 2016–2019.....	292
	<i>Harvested Area of Medicinal Plants by Kind of Plant in Banjarbaru Municipality (m²), 2016–2019</i>	292
5.2.8	Produksi Tanaman Biofarmaka Menurut Jenis Tanaman di Kota Banjarbaru (kg), 2016–2019	293
	<i>Production of Medicinal Plants by Kind of Plant in Banjarbaru Municipality (kg), 2016–2019.....</i>	293
5.2.9	Luas Panen Tanaman Hias Menurut Kecamatan dan Jenis Tanaman di Kota Banjarbaru (m ²), 2018 dan 2019	294
	<i>Harvested Area of Ornamental Plants by Subdistrict and Kind of Plant in Banjarbaru Municipality (m²), 2018 and 2019</i>	294
5.2.10	Produksi Tanaman Hias Menurut Kecamatan dan Jenis Tanaman di Kota Banjarbaru (tangkai), 2018 dan 2019	296
	<i>Production of Ornamental Plants by Subdistrict and Kind of Plant in</i>	

	Halaman Page
<i>Banjarbaru Municipality (stalks), 2018 and 2019</i>	296
5.2.11 Luas Panen Tanaman Hias Menurut Jenis Tanaman di Kota Banjarbaru (m ²), 2016–2019.....	298
<i>Harvested Area of Ornamental Plants by Kind of Plant in Banjarbaru Municipality (m²), 2016–2019</i>	298
5.2.12 Produksi Tanaman Hias Menurut Jenis Tanaman di Kota Banjarbaru (tangkai), 2016–2019	299
<i>Production of Ornamental Plants by Kind of Plant in Banjarbaru Municipality (stalks), 2016–2019</i>	299
5.2.13 Produksi Buah-buahan Menurut Kecamatan dan Jenis Tanaman di Kota Banjarbaru (kuintal), 2018 dan 2019.....	300
<i>Production of Fruits by Subdistrict and Kind of Plant in Banjarbaru Municipality (quintal), 2018 and 2019</i>	300
5.2.14 Produksi Buah–Buahan dan Sayuran Tahunan Menurut Jenis Tanaman di Kota Banjarbaru (kuintal), 2016–2019	303
<i>Production of Annual Fruits and Vegetables by Kind of Plant in Banjarbaru Municipality (quintal), 2016–2019</i>	303
5.3 PERKEBUNAN	
ESTATE CROPS	
5.3.1 Luas Areal Tanaman Perkebunan Menurut Kecamatan dan Jenis Tanaman (ha) di Kota Banjarbaru, 2018 dan 2019.....	304
<i>Planted Area of Estate Crops by Subdistrict and Kind of Plant (ha) in Banjarbaru Municipality, 2018 and 2019</i>	304
5.3.2 Produksi Tanaman Perkebunan Menurut Kecamatan dan Jenis Tanaman (ton) di Kota Banjarbaru, 2018 dan 2019.....	308
<i>Production of Estate Crops by Subdistrict and Kind of Plant (ton) in Banjarbaru Municipality, 2018 and 2019</i>	308
5.3.3 Luas Pengusahaan Komoditi Perkebunan di Kota Banjarbaru, 2019	312
<i>Cultivation Area of Estate Crops Commodity in Banjarbaru Municipality, 2019</i>	312
5.3.4 Produksi dan Rata-rata Produksi Komoditi Perkebunan di Kota Banjarbaru, 2019	313
<i>Production and Yield Rate of Estate Crops Commodity in Banjarbaru Municipality, 2019</i>	313

5.4 PERIKANAN

FISHERIES

5.4.1	Luas Areal Potensi Perikanan Menurut Kelurahan di Kota Banjarbaru, 2019	314
	<i>Number of Fish Area by Villages in Banjarbaru Municipality, 2019.....</i>	314
5.4.2	Produksi Budidaya Ikan Menurut Tempat Produksi di Kota Banjarbaru (ton), 2019	315
	<i>Number of Fisheries Production by Production Places in Banjarbaru Municipality (ton), 2019.....</i>	315
5.4.3	Jumlah Produksi Budidaya Ikan Menurut Jenis Ikan di Kota Banjarbaru, 2019	316
	<i>Number of Fisheries Production by Kind in Banjarbaru Municipality, 2019.....</i>	316
5.4.4	Banyaknya Produksi Penangkapan Ikan Menurut Alat Tangkap yang Digunakan Per Kelurahan di Kota Banjarbaru, 2019	317
	<i>Number of Fisheries Production by Fishing Tools in Banjarbaru Municipality, 2019.....</i>	317

**6. INDUSTRI, PERTAMBANGAN DAN ENERGI/
INDUSTRY, MINING AND ENERGY**

6.1 INDUSTRI

INDUSTRY

6.1.2	Jumlah Industri Besar (>= 100 orang) Menurut Jenis Industri dan Kecamatan di Kota Banjarbaru, 2019	327
	<i>Number of Large Manufacturing Industry (>= 100 orang) by Type of Industry and Subdistrict in Banjarbaru Municipality, 2019</i>	327
6.1.3	Jumlah Industri Sedang (20-99 orang) Menurut Jenis Industri dan Kecamatan di Kota Banjarbaru, 2019	328
	<i>Number of Medium Manufacturing Industry (20-99 persons) by Type of Industry and Subdistrict in Banjarbaru Municipality, 2019</i>	328
6.1.4	Jumlah Industri Kecil (5-19 orang) Menurut Jenis Industri dan Kecamatan di Kota Banjarbaru, 2019	329
	<i>Number of Small Manufacturing Industry (5-19 persons) by Type of Industry and Subdistrict in Banjarbaru Municipality, 2019</i>	329

6.1.5	Jumlah Industri Rumah Tangga (1-4 orang) Menurut Jenis Industri dan Kecamatan di Kota Banjarbaru, 2019.....	330
	<i>Number of Household Industry (1-4 persons) by Type of Industry and Subdistrict in Banjarbaru Municipality, 2019.....</i>	330
6.2	ENERGI	
	ENERGY	
6.2.1	Jumlah Pelanggan Listrik, VA Tersambung dan Kwh Terjual Menurut Jenis Pelanggan di Kota Banjarbaru, 2019	331
	<i>Number of Electricity Costumer, Power Installed and Sold KWH by Kind of Customer in Banjarbaru Municipality, 2019.....</i>	331
6.2.2	Nilai Listrik yang Terjual Menurut Jenis Pelanggan Setiap Bulan di Kota Banjarbaru, 2019.....	332
	<i>Monthly Value of Electricity Out Sold by Kind of Costumer in Banjarbaru Municipality, 2019.....</i>	332
6.2.3	Jumlah KWH yang Dibangkitkan per Bulan di Kota Banjarbaru, 2015-2019.....	334
	<i>Monthly Amount of The Ressurrected KWH in Banjarbaru Municipality, 2015-2019</i>	334
6.2.4	Jumlah Pelanggan dan Jumlah Air yang Disalurkan Menurut Kecamatan di Kota Banjarbaru, 2019	335
	<i>Number of Customers and Distributed Water by Subdistrict in Banjarbaru Municipality, 2019</i>	335
6.2.5	Produksi Air Minum, Distribusi, Terjual dan Susut/Hilang Setiap Bulan di Kota Banjarbaru, 2019.....	336
	<i>Drinking Water Produced, Distributed, Sold and Decreased/Lost by Month District in Banjarbaru Municipality, 2019.....</i>	336
6.2.6	Banyaknya Volume Air Minum yang Terjual Berdasarkan Jenis Konsumen Setiap Bulan di Kota Banjarbaru, 2019	337
	<i>Monthly Amount of Drinking Water Sold by Type of Consumers in Banjarbaru Municipality, 2019.....</i>	337
6.2.7	Nilai Air Minum yang Terjual Berdasarkan Jenis Konsumen Setiap Bulan di Kota Banjarbaru, 2019.....	338
	<i>Monthly Value of Drinking Water Sold by Type of Consumers in Banjarbaru Municipality, 2019.....</i>	338

6.2.8	Jumlah Sambungan Langganan Dirinci Menurut Kecamatan di Kota Banjarbaru, 2019	339
	<i>Number of Municipal Waterworks Costumers by Subdistrict in Banjarbaru Municipality, 2019</i>	339
7.	PARIWISATA/TOURISM	
7.1	Jumlah Rumah Makan/Restoran Menurut Kecamatan di Kota Banjarbaru, 2014-2019.....	347
	<i>Number of Restaurants by Subdistrict in Banjarbaru Municipality, 2014-2019</i>	347
7.2	Nama dan Alamat Hotel/Penginapan, Serta Jumlah Kamar Tersedia di Kota Banjarbaru, 2019	348
	<i>Name and Address of Hotel/Lodging, and Number of Available Room in Banjarbaru Municipality, 2019</i>	348
7.3	Nama dan Alamat Objek Wisata di Kota Banjarbaru, 2019	351
	<i>Name And Address of Tourist Objects in Banjarbaru Municipality, 2019</i>	351
7.4	Organisasi Kesenian Berstatus Aktif, Jenis dan Jumlah Anggotanya di Kecamatan Landasan Ulin, 2019	353
	<i>Active Arts Organizations, Type, and Number of Member In Landasan Ulin Subdistrict, 2019</i>	353
7.5	Organisasi Kesenian Berstatus Aktif, Jenis dan Jumlah Anggotanya di Kecamatan Liang Anggang, 2019.....	354
	<i>Active Arts Organizations, Type, and Number of Member In Liang Anggang Subdistrict, 2019</i>	354
7.6	Organisasi Kesenian Berstatus Aktif, Jenis dan Jumlah Anggotanya di Kecamatan Cempaka, 2019.....	355
	<i>Active Arts Organizations, Type, and Number of Member In Cempaka Subdistrict, 2019</i>	355
7.7	Organisasi Kesenian Berstatus Aktif, Jenis dan Jumlah Anggotanya di Kecamatan Banjarbaru Utara, 2019.....	356
	<i>Active Arts Organizations, Type, and Number of Member In Banjarbaru Utara Subdistrict, 2019</i>	356
7.8	Organisasi Kesenian Berstatus Aktif, Jenis dan Jumlah Anggotanya di Kecamatan Banjarbaru Selatan, 2019.....	357

<i>Active Arts Organizations, Type, and Number of Member In Banjarbaru Selatan Subdistrict, 2019</i>	357
--	-----

**8. TRANSPORTASI DAN KOMUNIKASI/
TRANSPORTATION AND COMMUNICATION**

8.1 TRANSPORTASI

TRANSPORTATION

8.1.1 Panjang Jalan Menurut Tingkat Kewenangan Pemerintahan di Kota Banjarbaru (km), 2017-2019.....	364
<i>Length of Roads by Level of Government Authority in Banjarbaru Municipality (km), 2017-2019</i>	364
8.1.2 Panjang Jalan Menurut Jenis Permukaan Jalan di Kota Banjarbaru (km), 2017-2019.....	365
<i>Length of Roads by Type of Road Surface in Banjarbaru Municipality (km), 2017-2019</i>	365
8.1.3 Panjang Jalan Menurut Kondisi Jalan di Kota Banjarbaru (km), 2017-2019	366
<i>Length of Roads by Condition of Roads in Banjarbaru Municipality (km), 2017-2019</i>	366
8.1.4 Panjang Jalan Menurut Kelas Jalan dan Tingkat Kewenangan Pemerintahan (km) di Kota Banjarbaru, 2019	367
<i>Length of Roads by Class of Roads and Level of Government Authority (km) in Banjarbaru Municipality, 2019</i>	367
8.1.5 Panjang Jalan Kota Menurut Jenis Permukaan Dirinci Setiap Kecamatan (km) di Kota Banjarbaru, 2019	368
<i>Length of City Roads by Type of Surface and Subdistrict (km) in Banjarbaru Municipality, 2019</i>	368
8.1.6 Panjang Jalan Kota Beraspal Menurut Kondisi Jalan Setiap Kecamatan (km) di Kota Banjarbaru, 2019	369
<i>Length of Paved Roads by Condition and Subdistrict (km) in Banjarbaru Municipality, 2019</i>	369
8.1.7 Panjang Jalan Beton Menurut Kondisi Jalan Setiap Kecamatan (km) di Kota Banjarbaru, 2019.....	370
<i>Length of Rigid Roads by Condition and Subdistrict (km) in Banjarbaru</i>	

	Halaman Page
<i>Municipality, 2019</i>	370
8.1.8 Panjang Jalan Kerikil Menurut Kondisi Jalan Setiap Kecamatan (km) di Kota Banjarbaru, 2019	371
<i>Length of Gravel Roads by Condition and Subdistrict (km) in Banjarbaru Municipality, 2019</i>	371
8.1.9 Panjang Jalan Tanah Menurut Kondisi Jalan dan Kecamatan (km) di Kota Banjarbaru, 2019	372
<i>Length of Soil Roads by Condition and Subdistrict (km) in Banjarbaru Municipality, 2019</i>	372
8.1.10 Panjang Jalan Tidak Dirinci Menurut Kondisi Jalan dan Kecamatan (km) di Kota Banjarbaru, 2019	373
<i>Length of Unspecified Roads by Condition and Subdistrict (km) in Banjarbaru Municipality, 2019</i>	373
8.1.11 Jumlah Kendaraan Roda Dua, Roda Tiga dan Roda Empat Pendaftaran Baru dan Pendaftaran Ulang Pada UPPD Banjarbaru Dirinci Menurut Jenisnya, 2015-2019.....	374
<i>Number of New Registration and Re-registration of Two Wheels, Three Wheels and Four Wheels Vehicles at UPPD Banjarbaru by Type, 2015-2019</i>	374
8.1.12 Jumlah Kendaraan Roda Dua, Roda Tiga dan Roda Empat Pendaftaran Baru Pada UPPD Banjarbaru Dirinci Per Bulan, 2019	375
<i>Two Wheels, Three Wheels and Four Wheels Vehicles New Registration at UPPD Banjarbaru by Month, 2019</i>	375
8.1.13 Pendaftaran Ulang Pada UPPD Banjarbaru Dirinci Per Bulan, 2019 ..	376
<i>Number of Two Wheels, Three Wheels and Four Wheels Vehicles Re-Registration at UPPD Banjarbaru by Month, 2019</i>	376
8.1.14 Arus Lalulintas Penumpang Berangkat dari dan Datang ke Syamsudin Noor Banjarmasin Setiap Bulan, 2019.....	377
<i>Departure Passenger Traffic Flow Departure From/Arrive to Syamsudin Noor Airport of Banjarmasin by Month, 2019</i>	377
8.1.15 Arus Lalulintas Penumpang Berangkat dari Bandar Udara Syamsudin Noor Banjarmasin Menurut Kelompok Umur Setiap Bulan, 2019.....	378
<i>Monthly Passenger Traffic Flow Departure From Syamsudin Noor Airport of Banjarmasin by Age Groups, 2019</i>	378

	Halaman
	Page
8.1.16 Arus Lalulintas Penumpang Datang Ke Bandar Udara Syamsudin Noor Banjarmasin Menurut Kelompok Umur Setiap Bulan, 2019.....	379
<i>Monthly Passenger Traffic Flow Arrive To Syamsudin Noor Airport Banjarmasin by Age Groups, 2019.....</i>	<i>379</i>
8.1.17 Arus Lalulintas Penumpang yang Berangkat Dari Bandar Udara Syamsudin Noor Banjarmasin Menurut Asal-Tujuan Setiap Bulan, 2019.....	380
<i>Monthly Passengers Traffic Flow Departing From Syamsudin Noor Airport Banjarmasin by Origin-Destination, 2019.....</i>	<i>380</i>
8.1.18 Arus Lalulintas Penumpang yang Datang Ke Bandar Udara Syamsudin Noor Banjarmasin Menurut Asal - Tujuan Setiap Bulan, 2019.....	382
<i>Monthly Passengers Traffic Flow Coming To Syamsudin Noor Airport Banjarmasin by Origin - Destination, 2019.....</i>	<i>382</i>
8.1.19 Arus Lalulintas Bagasi dan Kargo yang Keluar/Berangkat dari Bandar Udara Syamsudin Noor Banjarmasin (Kilogram), 2019.....	384
<i>Traffic Flow of Baggage and Cargo That Exit/ Departure From Syamsudin Noor Airport of Banjarmasin (Kilograms), 2019.....</i>	<i>384</i>
8.1.20 Arus Lalulintas Bagasi dan Kargo yang Datang Ke Bandar Udara Syamsudin Noor Banjarmasin Setiap Bulan, 2019.....	385
<i>Monthly Traffic Flow Baggage and Cargo That Arrive To Syamsudin Noor Airport of Banjarmasin, 2019.....</i>	<i>385</i>
8.2 KOMUNIKASI	
COMMUNICATION	
8.2.1 Jumlah Fasilitas Pelayanan Kantor Pos Cabang di Kota Banjarbaru, 2019.....	386
<i>Number of Postal Branch Service Facilities at Banjarbaru Municipality, 2019.....</i>	<i>386</i>
8.2.2 Jumlah Penerimaan Surat-Surat Pos Menurut Jenis dan Kantor Pos Cabang di Kota Banjarbaru, 2019.....	387
<i>Number of Letters Received by Type and Branch Post Office in Banjarbaru Municipality, 2019.....</i>	<i>387</i>
8.2.3 Jumlah Penerimaan Surat-Surat Pos Menurut Jenis Setiap Bulan di Kota Banjarbaru, 2019.....	388
<i>Number of Letters Received by Type by Month in Banjarbaru Municipality,</i>	

	Halaman Page
2019.....	388
8.2.4 Jumlah Penerimaan Wesel Pos Berdasarkan Jenis Setiap Bulan di Kota Banjarbaru, 2019.....	389
<i>Number of Money Order Receipts by Type and Month in Banjarbaru Municipality, 2019.....</i>	389
8.2.5 Nilai Penerimaan Wesel Pos Berdasarkan Jenis Setiap Bulan (000 Rp) di Kota Banjarbaru, 2019.....	390
<i>Value of Money Order Receipts by Type and Month (000 Rp) in Banjarbaru Municipality, 2019.....</i>	390
8.2.6 Jumlah Pembayaran Wesel Pos Berdasarkan Jenis Setiap Bulan di Kota Banjarbaru, 2019.....	391
<i>Number of of Money Order Payment by Type and Month in Banjarbaru Municipality, 2019.....</i>	391
8.2.7 Nilai Pembayaran Wesel Pos Berdasarkan Jenis Setiap Bulan (000 Rp) di Kota Banjarbaru, 2019.....	392
<i>Value of of Money Order Payment by Type and Month (000 Rp) in Banjarbaru Municipality, 2019.....</i>	392
9. PERBANKAN, KOPERASI, DAN HARGA-HARGA/ BANKING, COOPERATIVE, AND PRICES	
9.1 Jumlah Koperasi Aktif Menurut Kecamatan di Kota Banjarbaru, 2016–2019.....	397
<i>Number of Active Cooperative by Subdistrict in Banjarbaru Municipality, 2016–2019.....</i>	397
9.2 Jumlah Koperasi Menurut Jenis Koperasi dan Kecamatan di Kota Banjarbaru, 2019.....	398
<i>Number of Cooperatives by Kind of Cooperative and Subdistrict in Banjarbaru Municipality, 2019.....</i>	398
9.3 Jumlah KUD dan Non KUD Serta Anggotanya di Kota Banjarbaru, 2019.....	399
<i>Number of KUD, Non-KUD And The Members in Banjarbaru Municipality, 2019.....</i>	399
9.4 Jumlah Dana Pendidikan dan Dana Lainnya Pada KUD dan Non KUD di Kota Banjarbaru, 2019.....	400
<i>Total Education Fund and Other Fund on KUD And Non-KUD in</i>	

Banjarbaru Municipality, 2019 400

10. PENGELUARAN PENDUDUK/POPULATION EXPENDITURE

10.1 Rata-rata Pengeluaran per Kapita Sebulan Menurut Kelompok Komoditas (rupiah) di Kota Banjarbaru, 2018 dan 2019..... 405
Monthly Average Expenditure per Capita by Commodity Group (rupiahs) in Banjarbaru Municipality, 2018 and 2019 405

10.2 Persentase Pengeluaran per Kapita Sebulan Menurut Kelompok Komoditas di Kota Banjarbaru, 2018 dan 2019..... 406
Percentage of Monthly Expenditure per Capita by Commodity Group in Banjarbaru Municipality, 2018 and 2019..... 406

10.3 Persentase Penduduk Menurut Golongan Pengeluaran Per Kapita Sebulan di Kota Banjarbaru, 2018 dan 2019..... 407
Percentage of Population by Expenditure Per Capita Per Month Class in Banjarbaru Municipality, 2018 and 2019..... 407

11. PERDAGANGAN/TRADE

11.1 Jumlah Sarana Perdagangan Menurut Jenisnya di Kota Banjarbaru, 2016–2019..... 413
Number of Trading Facilities by Type of Facility in Banjarbaru Municipality, 2016–2019..... 413

11.2 Jumlah Pengusaha Kecil Formal dan Informal Serta Jumlah Tenaga Kerja Dirinci Setiap Kecamatan di Kota Banjarbaru, 2019..... 414
Number of Formal and Informal Small Firm Workers and Number of Workers by Subdistrict in Banjarbaru Municipality, 2019..... 414

11.3 Jumlah Perusahaan Menurut Bentuk Badan Hukum di Kota Banjarbaru, 2016–2019..... 415
Number of Establishments by Type of Business Entity in Banjarbaru Municipality, 2016–2019..... 415

11.4 Jumlah Pedagang Besar dan Kecil (Formal dan Informal) Dirinci Setiap Kecamatan di Kota Banjarbaru, 2019..... 416
Number of Wholesalers and Small Firm Workers (Formal and Informal) by Subdistricts in Banjarbaru Municipality, 2019..... 416

12.	SISTEM NERACA REGIONAL/SYSTEM OF REGIONAL ACCOUNTS	
12.1	Produk Domestik Regional Bruto Atas Dasar Harga Berlaku Menurut Lapangan Usaha (Miliar Rupiah) di Kota Banjarbaru, 2015-2019.....	428
	<i>Gross Regional Domestic Product at Current Market Prices by Industry (Billion Rupiahs) in Banjarbaru Municipality, 2015–2019.....</i>	428
12.2	Produk Domestik Regional Bruto Atas Dasar Harga Konstan 2010 Menurut Lapangan Usaha di Kota Banjarbaru (Miliar Rupiah), 2015-2019	430
	<i>Gross Regional Domestic Product at 2010 Constant Market Prices by Industry in Banjarbaru Municipality (Billion Rupiahs), 2015-2019.....</i>	430
12.3	Distribusi Persentase Produk Domestik Regional Bruto Atas Dasar Harga Berlaku Menurut Lapangan Usaha di Kota Banjarbaru (Persen), 2015-2019.....	432
	<i>Percentage Distribution of Gross Regional Domestic Product at Current Market Prices by Industry in Banjarbaru Municipality (Percent), 2015-2019.....</i>	432
12.4	Laju Pertumbuhan Produk Domestik Regional Bruto Atas Dasar Harga Konstan 2010 Menurut Lapangan Usaha di Kota Banjarbaru (Persen), 2015-2019.....	434
	<i>Growth Rate of Gross Regional Domestic Product at 2010 Constant Market Prices by Industry in Banjarbaru Municipality (Percent), 2015-2019.....</i>	434
12.5	Indeks Implisit Produk Domestik Regional Bruto Menurut Lapangan Usaha di Kota Banjarbaru (2010=100), 2015-2019	436
	<i>Implicit Price Index of Gross Regional Domestic Product by Industry in Banjarbaru Municipality (2010=100), 2015-2019.....</i>	436
12.6	Laju Implisit Produk Domestik Regional Bruto Menurut Lapangan Usaha di Kota Banjarbaru, 2015-2019.....	438
	<i>Implicit Growth Rate of Gross Regional Domestic Product by Industry in Banjarbaru Municipality, 2015-2019</i>	438
12.7	Produk Domestik Regional Bruto Atas Dasar Harga Berlaku Menurut Pengeluaran (Miliar Rupiah) di Kota Banjarbaru, 2015-2019.....	440
	<i>Gross Regional Domestic Product at Current Market Prices by Expenditure (Billion Rupiahs) in Banjarbaru Municipality, 2015-2019</i>	440
12.8	Produk Domestik Regional Bruto Atas Dasar Harga Konstan Menurut Pengeluaran (Miliar Rupiah) di Kota Banjarbaru, 2015-2019.....	441

	<i>Gross Regional Domestic Product at Constant Market Prices by Expenditure (Billion Rupiahs) in Banjarbaru Municipality, 2015-2019...</i>	441
12.9	Distribusi Persentase Produk Domestik Regional Bruto Atas Dasar Harga Berlaku Menurut Pengeluaran di Kota Banjarbaru (Persen), 2015-2019.....	442
	<i>Percentage Distribution of Gross Regional Domestic Product at Current Market Prices by Expenditure in Banjarbaru Municipality (Percent), 2015-2019</i>	442
12.10	Laju Pertumbuhan Produk Domestik Regional Bruto Atas Dasar Harga Konstan 2010 Menurut Pengeluaran di Kota Banjarbaru (Persen), 2015-2019.....	443
	<i>Growth Rate of Gross Regional Domestic Product at 2010 Constant Market Prices by Expenditure in Banjarbaru Municipality (Percent), 2015-2019</i>	443
12.11	Indeks Harga Implisit Produk Domestik Regional Bruto Menurut Pengeluaran di Kota Banjarbaru (2010=100), 2015-2019	444
	<i>Implicit Price Index of Gross Regional Domestic Product by Expenditure in Banjarbaru Municipality (2010=100), 2015-2019</i>	444
12.12	Laju Implisit Produk Domestik Regional Bruto Menurut Pengeluaran di Kota Banjarbaru, 2015–2019	445
	<i>Implicit Growth Rate of Gross Regional Domestic Product by Expenditure in Banjarbaru Municipality, 2015–2019.....</i>	445
12.13	Produk Domestik Regional Bruto Perkapita Kota Banjarbaru (Juta Rupiah), 2015-2019	446
	<i>Per Capita Gross Regional Domestic Product of Banjarbaru (Million Rupiahs), 2015–2019</i>	446
13.	PERBANDINGAN ANTARA KABUPATEN/KOTA/ REGENCY/MUNICIPAL COMPARISON	
13.1	Jumlah Penduduk Menurut Kabupaten/Kota di Provinsi Kalimantan Selatan, 2015-2019.....	451
	<i>Population by Regency/Municipality in Kalimantan Selatan Province, 2015–2019.....</i>	451
13.2	Laju Pertumbuhan Produk Domestik Regional Bruto Atas Dasar Harga	

	Konstan 2010 Menurut Kabupaten/Kota di Provinsi Kalimantan Selatan (persen), 2015-2019	452
	<i>Rate of Growth of Gross Regional Domestic Products at Constant 2010 Prices by Regency/Municipality in Kalimantan Selatan Province (percent), 2015-2019</i>	452
13.3	Jumlah Penduduk Miskin Menurut Kabupaten/Kota di Provinsi Kalimantan Selatan, 2015–2019	453
	<i>Number of Poor Population by Regency/Municipality in Kalimantan Selatan Province, 2015–2019.....</i>	453
13.4	Indeks Pembangunan Manusia Menurut Kabupaten/Kota di Provinsi Kalimantan Selatan, 2015–2019	454
	<i>Human Development Index by Regency/Municipality in Kalimantan Selatan Province, 2015–2019.....</i>	454
13.5	Komponen Indeks Pembangunan Manusia Menurut Kabupaten/ Kota di Provinsi Kalimantan Selatan, 2018-2019 <i>Human Development Index Components by Regency/Municipality in Kalimantan Selatan Province, 2018-2019.....</i>	455
13.6	Persentase Penduduk Menurut Kabupaten/Kota di Provinsi Kalimantan Selatan, 2015-2019 <i>Percentage Population by Regency/Municipality in Kalimantan Selatan Province, 2015-2019.....</i>	457
13.7	Tingkat Pengangguran Terbuka dan Tingkat Partisipasi Angkatan Kerja Menurut Kabupaten/Kota di Kalimantan Selatan, 2017-2019 <i>Unemployment Rate and Labor Force Participation Rate By Regency in Kalimantan Selatan, 2017-2019.....</i>	458

DAFTAR GAMBAR/LIST OF FIGURES

		Halaman <i>Page</i>
1.1	Luas Daerah Menurut Kecamatan di Kota Banjarbaru (%), 2019 ..	8
	<i>Area of Subdistrict In Banjarbaru Municipality (%), 2019.....</i>	8

<https://banjarbarukota.bps.go.id>

PENJELASAN UMUM/EXPLANATORY NOTES

Tanda-tanda, satuan-satuan, dan lain-lainnya yang digunakan dalam publikasi ini adalah sebagai berikut:

Symbols, measurement units, and acronyms which are used in this publication, are as follows:

1. TANDA-TANDA/SYMBOLS

Data tidak tersedia/Data not available	: ...
Tidak ada atau nol /Null or zero	: -
Data dapat diabaikan/Data negligible	: 0
Tanda decimal/Decimal point	: ,
Data tidak dapat ditampilkan/Not applicable	: NA
Angka estimasi/Estimated figures	: e
Angka diperbaiki/Revised figures	: r
Angka sementara/Preliminary figures	: x
Angka sangat sementara/Very preliminary figures	: xx
Angka sangat sangat sementara/Very very preliminary figures	: xxx

2. SATUAN/UNITS

barel/barrel	: 158,99 liter/litres = 1/6,2898 m ³
hektar (ha)/hectare (ha)	: 10 000 m ²
kilometer (km)/kilometres (km)	: 1 000 meter/meters (m)
knot/knot	: 1,8523 km/jam (km/hour)
kuintal/quintal	: 100 kg
KWh	: 1 000 Watt hour
MWh	: 1 000 KWh
liter (untuk beras)/litre (for rice)	: 0,80 kg
MMSCF	: 1/35,3 m ³
metrik ton (m.ton)/metric ton (m. ton)	: 0,98421 long ton = 1 000 kg
ons/ounce	: 28,31 gram/grams
ton	: 1 000 kg

Satuan lain: buah, dus, butir, helai/lembar, kaleng, batang, pulsa, ton kilometer (ton-km), jam, menit, persen (%).

Other units: unit, pack, pieces, sheet, tin, pulse, ton-kilometres(ton-km), hour, minute, percent (%).

Perbedaan angka di belakang koma disebabkan oleh pembulatan angka.

The difference in decimal numbers is caused by rounding.

<https://banjarbarukota.bps.go.id>

DAFTAR SINGKATAN/ LIST OF ABBREVIATIONS

SI	: Stasiun Iklim
SIMPK	: Stasiun Meteorologi Pertanian Khusus
t.t	: Tempat tidur
BCG	: Bacillus Calmette Guerin
DPT	: Difteri, Pertusis, Tetanus
TT	: Tetanus Toxoid
IOT	: Industri Obat Tradisional/ <i>Traditional Medicine Industry</i>
IKOT	: Industri Kecil Obat Tradisional/ <i>Traditional Medicine Small</i>
Alkes	: Alat kesehatan/ <i>Health Kits</i>
PKRT	: Perbekalan Kesehatan Rumah tangga/ <i>Household Health Logistics</i>
Kompl	: Komplemen/ <i>Complement</i>
IRTP	: Industri Pangan Produksi Rumah Tangga/ <i>Foods Home Industry</i>
PBF	: Pedagang Besar Farmasi/ <i>Pharmacy Whole-seller</i>
GFK	: Gudang Farmasi Kab/Kota/Regency/ <i>Municipality Pharmacy Warehouse</i>
RB	: Rumah Bersalin/ <i>Delivery House</i>
Pustu	: Puskesmas pembantu/ <i>Auxiliary Public Health Center</i>
BP	: Balai Pengobatan/ <i>Polyclinic</i>
TPS	: Tempat Pembuangan Sementara / <i>landfill</i>
Jamkesmas	: Jaminan kesehatan masyarakat miskin/ <i>Poor public health insurance</i>
PJKMU	: Program Jaminan Kesehatan Masyarakat Umum
SIUP	: Surat Ijin Usaha Perdagangan/ <i>Trading Permission Letter</i>
TDP	: Tanda Daftar Perusahaan/ <i>Company Registration Identity</i>
API	: Angka Pengenal Importir/ <i>Importer's Identity Number</i>

Statistik Kunci, 2017–2019 Key Statistics, 2017–2019

Rincian/Description	Satuan/Unit	2017	2018	2019
(1)	(2)	(5)	(6)	(7)
SOSIAL/SOCIAL				
Penduduk ¹ /Population ¹	jiwa/inhabitant	248 423	255 597	262 719
Laju Pertumbuhan Penduduk ¹ /Population Growth ¹	%	2,84	2,81	2,71
Angka Harapan Hidup ¹ -e _v /Life Expectancy Rate ¹	tahun/years	71,5	71,67	71,87
Tingkat Partisipasi Angkatan Kerja -TPAK ² Labour Force Participation Rate-LFPR ²	%	60,98	63,51	63,46
Tingkat Pengangguran Terbuka-TP ² Unemployment Rate-UR ²	%	5,51	5,20	5,06
Penduduk Miskin ³ /Poor People ³	jiwa/inhabitant	11 539	10 643	11 221
Persentase Penduduk Miskin ³ Percentage of Poor People ³	%	4,68	4,19	4,30
Indeks Pembangunan Manusia-IPM ⁴ Human Development Index ⁴	—	78,32	78,83	79,22
EKONOMI/ECONOMIC				
Produk Domestik Bruto (PDB) Harga Berlaku ⁵ Gross Domestic Bruto (GDP) at Current Price ⁵	miliar rupiah billion rupiahs	7 932,47	8 734,47 ^x	9 743,60 ^{xx}
Laju Pertumbuhan Ekonomi ⁶ /Economic Growth ⁶	%	6,96	6,90 ^x	6,93 ^{xx}
PDB Per Kapita Harga Berlaku ^{5,7} Per Capita of GDP at Current Price ^{5,7}	juta rupiah million rupiahs	31,93	34,17 ^x	37,09 ^{xx}

Catatan/Notes: ¹ Hasil proyeksi penduduk Indonesia 2010–2035 (pertengahan tahun/Juni)/The result of Indonesia population projection 2010–2035 (mid year/June)

² Kondisi Agustus/Condition at August

³ Kondisi Maret/Condition at March

⁴ Sejak tahun 2010, IPM dihitung dengan metode baru. Komponen IPM metode baru adalah angka harapan hidup saat lahir, harapan lama sekolah, rata-rata lama sekolah, dan pengeluaran per kapita/Since 2010, HDI was calculated using new method. New HDI component are life expectancy at birth, expected years of schooling, means years of schooling, and expenditure per capita

⁵ Mulai tahun 2010 mengadopsi System of National Account 2008 (SNA 2008)/Since 2010 is in line with System of National Account 2008 (SNA 2008)

⁶ Sebelum 2011 menggunakan tahun dasar 2000 (2000=100), mulai 2011 menggunakan tahun dasar 2010 (2010=100)/Before 2011 using 2000 base year (2000=100), since 2011 using 2010 base year (2010=100)

⁷ Mulai 2010 proyeksi penduduk berdasarkan hasil SP2010/Since 2010 population projection based on SP2010

01

GEOGRAFI DAN IKLIM GEOGRAPHY AND CLIMATE

Kota Banjarbaru

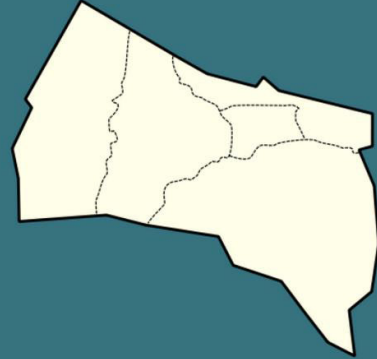
Banjarbaru Municipality

Luas Wilayah 371,38 KM²

Total Area

Terdiri dari 5 Kecamatan dan 20 Kelurahan

Consists of 5 Sub District and 20 Villages



Keadaan Iklim Kota Banjarbaru, 2019

Climate Condition in Banjarbaru Municipality

Curah Hujan (mm) 159,8

Number of rainfalls (mm)

Jumlah Hari Hujan (hari) 15,5

Number of raindays (day)

Lama penyinaran matahari (jam) 4,7

Time of sunshine (hours)

Penyinaran matahari (%) 59,2

Duration of sunshine (%)

Kecepatan angin (knot) 3,4

Wind velocity (knot)

Tekanan Udara (mb) 1.006,3

Atmospheric Pressure (mb)



PENJELASAN TEKNIS

1. Secara astronomis, Kota Banjarbaru terletak antara 3°25'40" sampai dengan 3°28'37" Lintang Selatan dan 114°41'22" sampai dengan 114°54'25" Bujur Timur. Kota Banjarbaru berada pada ketinggian 66 feet dpl, dengan wilayah relatif datar.
2. Berdasarkan posisi geografisnya, Kota Banjarbaru memiliki batas-batas: sebelah utara dengan Kecamatan Martapura Kabupaten Banjar, sebelah selatan dengan Kabupaten Tanah Laut, sebelah timur Kecamatan Karang Intan Kabupaten Banjar, dan sebelah barat Kecamatan Gambut Kabupaten Banjar.
3. Kota Banjarbaru dahulunya adalah bagian dari Kabupaten Banjar. Awal berdirinya Kota Banjarbaru terdiri dari 3 Kecamatan, yaitu: Kecamatan Landasan Ulin, Kecamatan Cempaka dan Kecamatan Banjarbaru. Selanjutnya seiring berjalannya waktu pada tahun 2008 dilakukan pemekaran Kecamatan sehingga wilayah Kota Banjarbaru menjadi 5 Kecamatan, yaitu: Kecamatan Landasan Ulin, Kecamatan Liang Anggang. Anggang, Kecamatan Cempaka, Kecamatan Banjarbaru Utara dan Kecamatan Banjarbaru Selatan. Dari Kelima kecamatan tersebut masing-masing terdiri

TECHNICAL NOTES

1. *Astronomically, Banjarbaru is located between 3°25'40" to 3°28'37" South Latitude and 114°41'22" up to 114°54'25" East Longitude. It located at an altitude of 66 feet above sea level, with relatively flat areas.*
2. *Based on its geographical position, Banjarbaru municipality has boundaries: North of Martapura Subdistrict in Banjar Regency, south of Tanah Laut Regency, east of Karang Intan Subdistrict in Banjar Regency, and west of Gambut District in Banjar Regency.*
3. *Banjarbaru municipality formerly was part of the Banjar municipality. Initially, Banjarbaru municipality consists of three districts, namely: Landasan Ulin, Cempaka and Banjarbaru District. As time goes by, in 2008 Banjarbaru expanded into five districts, namely: Landasan Ulin District, Liang Anggang District, Cempaka District, Banjarbaru Utara District and Banjarbaru Selatan District. Each districts consisting of 4 village so that there are 20 village in Banjarbaru municipality.*

dari 4 Kelurahan sehingga ada 20 Kelurahan di wilayah Kota Banjarbaru.

<https://banjarbarukota.bps.go.id>

ULASAN**DESCRIPTION**

Wilayah Kota Banjarbaru berada pada ketinggian 0–500 m dari permukaan laut, dengan ketinggian 0–7 m (36,96%), 7-25 m (33,23%), 25-100 m (26,30%), dan 100-500 m (3,51%).

Adapun kondisi fisik tanah yang dipergunakan untuk menggambarkan kondisi efektif per tumbuhan tanaman adalah kelerengan, kedalaman efektif tanah, drainase, keadaan erosi tanah, dapat dijelaskan sebagai berikut :

- Klasifikasi kelerengan Kota Banjarbaru adalah kelerengan 0-2% mencakup 88,04% luas wilayah, kelerengan 2-8 % mencakup 8,10 % wilayah, kelerengan 8-15% mencakup 0,35% luas wilayah, sedangkan sisanya kelerengan >15% mencakup 3,51% luas wilayah.
- Klasifikasi kedalaman efektif tanah terbagi dalam empat kelas yaitu kedalaman <30 cm, 30-60 cm, 60-90 cm dan >90 cm. Kota Banjarbaru secara umum mempunyai kedalaman efektif lebih dari 90 cm dimana jenis-jenis tanaman tahunan akan dapat tumbuh dan berkembang dengan baik.
- Drainase di Kota Banjarbaru tergolong baik, secara umum tidak terjadi penggenangan. Namun ada daerah yang tergenang

Banjarbaru's altitude is on 0–500 m of sea level, which are 0–7 m (36.96%), 7-25 m (33.23%), 25-100 m (26.30%), and 100-500 m (3.51%).

Physical condition of the land that can be used to describe the effectively condition for plants growth are slope, soil depth, drainage, soil erosion condition, can be explained as followed :

- *Slope clasification of Banjarbaru are 0-2% that include 88.04% from total area, slope 2-8% include 8.10%, slope 8-15% include 0.35% and upper 15% include 3.51% from total area of Banjarbaru.*
- *Classification of effective soil depth divide into four class that were depth <30 cm, 30-60 cm, 60-90 cm and >90 cm. Banjarbaru has effective soil depth more than 90 cm where annual plant will be able to grow and develop properly.*
- *Drainage in Banjarbaru are classified as good, generally does not occur inundation. However, some areas are overflowing*

- periodik yaitu tergenang kurang dari 6 (enam) bulan, terdapat di Kecamatan Landasan Ulin yang merupakan peralihan daerah rawa (persawahan) di Kecamatan Gambut dan Aluh-Aluh.
- *periodically by less than 6 (six) months, there is in Landasan Ulin Subdistrict which is wetlands (rice fields) transition in the Gambut Subdistrict and Aluh-Aluh.*
- Berdasarkan Peta Kemampuan Tanah Skala 1 : 25.000, erosi tidak terjadi di wilayah Kota Banjarbaru.
- *According to the map of soil capability 1:25,000, erosion doesn't happened in Banjarbaru Municipality.*

Berdasarkan Peta Geologi tahun 1970, batuan di Kota Banjarbaru terdiri dari Alluvium (Qha) 48,44 persen, Martapura (Qpm) 37,71 persen, Binuang (Tob) 3,64 persen, Formasi Kerawaian (Kak) 2,26 persen, Formasi Pitap (Keputusan Presiden) 3,47%.

Based on 1970's geological map, boulders in Banjarbaru consist of Alluvium (Qha) 48.44 percent, Martapura (Qpm) 37.71 percent, Binuang (Tob) 3.64 percent, Formasi Kerawaian (Kak) 2.26 percent, Pitap Formation (Presidential Decree) 3.47%.

Jenis tanah terbentuk dari faktor-faktor pembentuk tanah antara lain: batuan induk, iklim, topografi, vegetasi dan waktu. Berdasarkan peta Lembaga Penelitian Tanah Bogor tahun 1974, di wilayah Kota Banjarbaru terdapat 3 (tiga) kelompok jenis tanah yaitu Podsolik (63,82%), Lathosol (6,36%) dan Organosol (29,82%).

Soil type formed from soil-forming factors such as main rock, climate, topography, vegetation, and time. Based scale-map published by Bogor Soil Research Institute in 1974, in the Banjarbaru City there are 3 (three) group of the type of soil that is Podsolik (63.82%), Lathosol (6.36%) and Organosol (29.82%).

Seperti halnya daerah lain dalam wilayah Indonesia, Kota Banjarbaru juga mengenal dua musim yaitu musim kemarau dan penghujan. Keadaan ini berkaitan erat dengan arus angin yang bertiup di Indonesia. Pada bulan Juni sampai dengan September arus angin berasal dari Australia dan tidak banyak mengandung uap air sehingga mengakibatkan musim kemarau di Indonesia. Sebaliknya pada bulan Desember sampai dengan

Like other area in Indonesia, Banjarbaru also has two season which are dry season and rain season. This condition is influenced by wind flow blows in Indonesia. In Juni until September, the wind blow from Australia that contains less steam which caused dry season. In the contrary, in December until March, the wind that came from Asia and Pasific Ocean contains more steam after passes some ocean. In those months, rainy season usually happened.

Maret arus angin banyak mengandung uap air yang berasal dari Asia dan Samudera Pasifik setelah melewati beberapa lautan, dan pada bulan-bulan tersebut biasanya terjadi musim hujan. Keadaan seperti ini berganti pada bulan April-Mei dan Oktober-Nopember.

Berdasarkan pemantauan Badan Meteorologi, Klimatologi dan Geofisika Banjarbaru pada tahun 2019, suhu udara di Kota Banjarbaru berkisar antara 22,20°C sampai dengan 35,38°C. Suhu udara rata-rata maksimum tertinggi terjadi pada bulan Oktober (28,60°C) dan suhu minimum terendah terjadi pada Juli (26,29°C).

Selain itu sebagai daerah tropis maka kelembaban udara relatif tinggi dengan rata-rata berkisar antara 68,73% sampai 86,71%.

Rata-rata curah hujan pada tahun 2019 sebesar 159,8 mm dengan jumlah yang terendah terjadi pada bulan September dan tertinggi pada bulan Februari (349,5 mm).

Rata-rata jumlah hari hujan sebanyak 15,5 dengan jumlah hari hujan terbanyak pada bulan Januari dan Maret (26 hari), sebaliknya jumlah hari hujan terendah pada bulan September (1 hari).

Rata-rata tekanan udara di Kota Banjarbaru tahun 2019 berkisar antara 1.005,57 mb sampai dengan 1.007,53 mb. Sedangkan rata-rata kecepatan angin sekitar 3,4 knot.

These condition changes in April-May and October-November.

Based on climatology station of Banjarbaru's monitoring at 2019, air temperature average in Banjarbaru varied between 22.20°C to 35.38°C. The average highest air temperature happened in October (28.60°C) and the lowest air temperature happened in July (26.29°C).

As a tropical area, air humidity in Banjarbaru was quite high, varied between 68.73% until 86.71%.

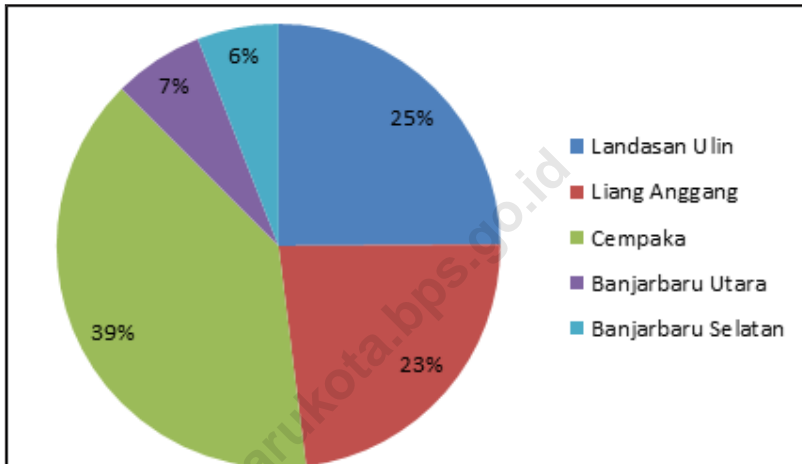
Average of rainfall in 2019 was 159.8 mm with the lowest happened in September and the highest happened in Februari (349.5 mm).

The average of rainy day was 15.5 with the highest amount happened in January and March (26 days) and the lowest happened in September (1 days).

The average of atmospheric pressure in Banjarbaru in 2019 varied between 1,005.57 mb and 1,007.53 mb. Meanwhile, the average speed of wind was about 3.4 knot.

Gambar 1.1
Figures

Luas Daerah Menurut Kecamatan di Kota Banjarbaru (%) , 2019
Area of Subdistrict In Banjarbaru Municipality (%) , 2019



Sumber/Source: Kecamatan se-Kota Banjarbaru/Subdistrict in Banjarbaru Municipality

1.1 KEADAAN GEOGRAFI GEOGRAPHY CONDITION

Tabel 1.1.1 **Luas Daerah dan Jumlah Pulau Menurut Kecamatan di Kota Banjarbaru, 2019**
Total Area and Number of Islands by Subdistrict in Banjarbaru Municipality, 2019

Kecamatan Subdistrict	Ibukota Kecamatan Capital of Subdistrict	Luas ¹ (km ²) Total Area ¹ (square.km)
(1)	(2)	(3)
Landasan Ulin	Landasan Ulin Timur	92,42
Liang Anggang	Landasan Ulin Barat	85,86
Cempaka	Sungai Tiung	146,70
Banjarbaru Utara	Komet	24,44
Banjarbaru Selatan	Loktabat Selatan	21,96
Kota Banjarbaru	Mentaos	371,38

Lanjutan Tabel/*Continued Table 1.1.1*

Kecamatan <i>Subdistrict</i>	Persentase terhadap Luas Kota <i>Percentage to Municipal Area</i>	Jumlah Pulau ² <i>Number of Islands²</i>
(1)	(4)	(5)
Landasan Ulin	24,89	0
Liang Anggang	23,12	0
Cempaka	39,50	0
Banjarbaru Utara	6,58	0
Banjarbaru Selatan	5,91	0
Kota Banjarbaru	100,00	0

Catatan/*Note*: ¹ Berdasarkan informasi Kecamatan se-Kota Banjarbaru/*Based on information from Subdistrict in Banjarbaru Municipality*

² Berdasarkan informasi Kementerian Dalam Negeri Tahun 2018/*Based on information from Ministry of Home Affairs, 2018*

Sumber/*Source*: Kecamatan se-Kota Banjarbaru/*Subdistrict in Banjarbaru Municipality*

Tabel
Table 1.1.2

**Tinggi Wilayah dan Jarak ke Ibukota Menurut Kecamatan
di Kota Banjarbaru, 2019**
*Altitude and Distance to the Capital of Municipality by
Subdistrict in Banjarbaru Municipality, 2019*

Kecamatan Subdistrict		Tinggi Wilayah (mdpl) Altitude (m.a.s.l)	Jarak ke Ibukota Distance to the Capital of Municipality
(1)		(2)	(3)
1.	Landasan Ulin	46	10 km
2.	Liang Anggang	32	16 km
3.	Cempaka	55	8 km
4.	Banjarbaru Utara	0 km
5.	Banjarbaru Selatan	53	2 km
Kota Banjarbaru		28	5 km

Sumber/Source: Kecamatan se-Kota Banjarbaru/Subdistrict in Banjarbaru Municipality

Tabel 1.1.3 **Luas Wilayah Kecamatan Menurut Kelas Lereng/ Kemiringan (Ha) di Kota Banjarbaru**
Table 1.1.3 **Total Area of Subdistrict by Slope Class (Ha) in Banjarbaru Municipality**

Kecamatan Subdistrict	Kelas Kemiringan Slope Class (Ha)			
	0-2 %	2-8 %	8-15 %	>15 %
(1)	(2)	(3)	(4)	(5)
1. Landasan Ulin	9 316,5	-	-	-
2. Liang Anggang	6 789,5	-	-	-
3. Cempaka	7 734,0	2 242,0	112,0	1 121,0
4. Banjarbaru Utara	2 352,0	171,0	-	-
5. Banjarbaru Selatan	1 937,0	170,0	-	-
Kota Banjarbaru	28 129,0	2 583,0	112,0	1 121,0

Sumber/ Source : Badan Pertanahan Kota Banjarbaru/ National Land Board of Banjarbaru Municipality

Tabel
Table 1.1.4

**Luas Wilayah Kecamatan Menurut Kelas Ketinggian (Ha)
di Kota Banjarbaru**
**Total Area of Subdistrict by Attitude in Banjarbaru
Municipality**

Kecamatan Subdistrict	Kelas Ketinggian Attitude Class (Ha)				
	0-7 m	7-25 m	25-100 m	100-500 m	>500m
(1)	(2)	(3)	(4)	(5)	(6)
1. Landasan Ulin	6 526,0	2 790,5	-	-	-
2. Liang Anggang	5 250,0	1 539,5	-	-	-
3. Cempaka	30,0	2 218,0	7 840,0	1 121,0	-
4. Banjarbaru Utara	-	2 240,0	283,0	-	-
5. Banjarbaru Selatan	-	1 827,0	280,0	-	-
Kota Banjarbaru	11 806,0	10 615,0	8 403,0	1 121,0	-

Sumber/ Source : Badan Pertanahan Kota Banjarbaru/ National Land Board of Banjarbaru Municipality

Tabel 1.1.5 Luas Wilayah Kecamatan Menurut Drainase Tanah (Ha) di Kota Banjarbaru
Table 1.1.5 Total Area of Subdistrict by Land Drainage (Ha) in Banjarbaru Municipality

Kecamatan Subdistrict	Kedalaman Efektif Tanah Land Effective Depth			Jumlah Total
	Tidak pernah tergenang Never been filled by not flowing water	Tergenang secara periodik Filled by not flowing water periodically	Tergenang secara terus menerus Always filled by not flowing water	
(1)	(2)	(3)	(4)	(5)
1. Landasan Ulin	6 519,0	1 399,0	1 398,0	9 316,5
2. Liang Anggang	499,0	1 857,0	4 433,5	6 789,5
3. Cempaka	10 985,0	224,0	-	11 209,0
4. Banjarbaru Utara	2 523,0	-	-	2 523,0
5. Banjarbaru Selatan	2 107,0	-	-	2 107,0
Kota Banjarbaru	22 633,0	3 480,0	5 831,5	31 945,0

Sumber/ Source : Badan Pertanahan Kota Banjarbaru/ National Land Board of Banjarbaru Municipality

1.2 KEADAAN IKLIM CLIMATE CONDITION

Tabel 1.2.1
Table

**Pengamatan Unsur Iklim Menurut Bulan di Stasiun
Klimatologi Kelas I Banjarbaru, 2019**
**Observation of Climate Elements by Months at Station of
Climatology Banjarbaru, 2019**

Bulan Month	Suhu/Temperature (°C)			Kelembaban/Humidity (%)		
	Minimum	Rata-rata Average	Maksimum Maximum	Minimum	Rata-rata Average	Maksimum Maximum
(1)	(2)	(3)	(4)	(5)	(6)	(7)
Januari/January	23,96	26,55	31,21	61	86,71	99
Februari/February	23,98	26,90	32,14	56	84,61	99
Maret/March	24,27	26,85	31,63	51	85,68	98
April/April	24,52	27,14	32,27	53	85,53	100
Mei/May	24,35	27,89	33,47	50	81,39	99
Juni/June	23,62	26,56	31,49	51	85,07	99
Juli/July	22,37	26,29	32,68	45	77,77	100
Agustus/August	22,20	26,89	33,92	41	72,11	98
September/September	22,60	27,84	35,37	28	68,73	96
Oktober/October	23,53	28,60	35,38	27	70,94	99
November/November	23,97	28,33	34,48	38	76,27	97
Desember/December	24,34	27,11	32,38	50	84,87	98

Sumber/ Source: Stasiun Klimatologi Kelas I Banjarbaru/ Station of Climatology Banjarbaru

Lanjutan Tabel/*Continued Table 1.2.1*

Bulan Month	Tekanan Udara Atmospheric Pressure (mb)	Kecepatan Angin/ Wind Velocity (knot)	Lama Penyinaran Matahari (jam) Time of Sunshine (hour)
(1)	(8)	(9)	(10)
Januari/ <i>January</i>	1006,21	2,98	2,90
Februari/ <i>February</i>	1007,37	3,04	4,39
Maret/ <i>March</i>	1006,39	2,99	3,62
April/ <i>April</i>	1005,57	2,91	4,19
Mei/ <i>May</i>	1005,86	3,21	5,32
Juni/ <i>June</i>	1005,77	2,70	3,71
Juli/ <i>July</i>	1006,57	3,67	5,69
Agustus/ <i>August</i>	1006,70	4,31	6,44
September/ <i>September</i>	1007,53	4,45	6,40
Oktober/ <i>October</i>	1005,96	3,94	5,27
November/ <i>November</i>	1005,98	3,31	5,14
Desember/ <i>December</i>	1005,88	2,88	3,71

Lanjutan Tabel/*Continued Table 1.2.1*

Bulan Month	Jumlah Curah Hujan Number of Precipitation (mm)	Jumlah Hari Hujan (hari) Number of Rainy Days (day)	Penyinaran Matahari Duration of Sunshine (%)
(1)	(11)	(12)	(13)
Januari/ <i>January</i>	284,5	26	36,3
Februari/ <i>February</i>	349,5	19	54,9
Maret/ <i>March</i>	282,1	26	45,2
April/ <i>April</i>	319,4	22	52,4
Mei/ <i>May</i>	54	13	66,5
Juni/ <i>June</i>	146,1	15	46,3
Juli/ <i>July</i>	19	6	71,1
Agustus/ <i>August</i>	13	2	80,5
September/ <i>September</i>	0	1	80,0
Oktober/ <i>October</i>	59,3	13	65,9
November/ <i>November</i>	121,2	18	64,3
Desember/ <i>December</i>	269	25	46,4

Sumber/ *Source*: Stasiun Klimatologi Kelas I Banjarbaru/ *Station of Climatology Banjarbaru*

02

PEMERINTAHAN GOVERNMENT

Banyaknya Anggota Fraksi DPRD Kota Banjarbaru, 2019
*Number of Regional House of Representative Fraction
Members in Banjarbaru, 2019*



Laki-Laki
Male
26
Orang/People



Jumlah Anggota DPRD
Menurut Jenis Kelamin di Kota
Banjarbaru, 2019
*Number of Regional House of
Representatives's Members
by Sex in Banjarbaru
Municipality, 2019*



Perempuan
Female
4
Orang/People

PENJELASAN TEKNIS**TECHNICAL NOTES**

- | | |
|--|---|
| <p>1. Anggota Dewan Perwakilan Rakyat Daerah (DPRD) dipilih melalui pemilihan umum (pemilu) dan dilantik dalam masa jabatan lima tahun.</p> | <p>1. <i>Regional House of Representatives (DPRD) members are elected through a general election and appointed for a five-years membership.</i></p> |
| <p>2. Susunan pemerintahan Kota Banjarbaru periode 2014–2019 terdiri dari Walikota, Wakil Walikota, DPRD, Satuan Kerja Pemerintah Daerah dan Instansi vertikal.</p> | <p>2. <i>The government structure of the municipality of Banjarbaru 2014–2019 consists of Mayor, Deputy Mayor, Council, Local Government Unit and Vertical Agencies.</i></p> |
| <p>3. Satuan Kerja Pemerintah Daerah Kota Banjarbaru meliputi: Sekretariat Daerah, Sekretariat Dewan Perwakilan Rakyat Daerah, Sekretariat Komisi Pemilihan Umum Daerah, Inspektorat, Badan Kepegawaian Pendidikan dan Pelatihan Daerah, Badan Perencanaan Pembangunan Daerah, Dinas Pengendalian Penduduk, Keluarga Berencana, Pemberdayaan Masyarakat, Perempuan, dan Perlindungan Anak, Dinas Penanaman Modal dan Pelayanan Terpadu Satu Pintu, Badan Kesatuan Bangsa dan Politik, Dinas Ketahanan Pangan, Pertanian, dan Perikanan, Dinas Lingkungan Hidup, Satuan Polisi Pamong Praja, Kantor Arsip dan Perpustakaan Daerah, Dinas Pendidikan, Dinas Kesehatan, Dinas Sosial, Dinas Kependudukan dan Pencatatan Sipil, Dinas Perhubungan, Dinas</p> | <p>3. <i>Local Government Unit Banjarbaru include: Regional Secretariat, Secretariat of Regional House of Representative the Secretariat of Electoral Commission, Inspectorate, Regional Agency for Employee Affairs and Training, Regional Development Planning Agency, Regional Office of Women's Empowerment, Children's Services, Population Control and Family Planning, Department of Investment and One Door Integrated Service, Regional Agency for National Unity and Politics , Regional Office of Food Security, Agriculture and Fisheries, Regional Office of Environment, Police Officer's Civil Services, Office of Library and Regional Archives, the Department of Education, Regional Office of Health, Social Services, Population and Civil Registration Agency, Department of Transportation, Department of</i></p> |

Komunikasi dan Informatika, Dinas Pekerjaan Umum dan Penataan Ruang, Dinas Pemuda Olahraga, Kebudayaan dan Pariwisata, Dinas Koperasi Usaha Kecil Menengah dan Tenaga Kerja, Dinas Perumahan dan Permukiman, Badan Pengelolaan Keuangan dan Asset Daerah, dan Dinas Perdagangan.

4. Instansi vertikal di Kota Banjarbaru diantaranya meliputi: Pengadilan Negeri, Pengadilan Agama, Kejaksaan Negeri, Kantor Kementerian Agama, Badan Pusat Statistik, Badan Meteorologi, Klimatologi dan Geofisika, Badan Pertanahan Nasional, Badan Narkotika Nasional, dan Kepolisian Resort Kota Banjarbaru.

Communications and Information Technology, Regional Office of Publick Works and Spatial Planning, Regional Office of Tourism, Youth and Sports, Regional Office of Cooperative, Small, Medium and Manpower, Department of Housing and Settlement, Regional Agency for Financial and Assets Management, and Regional Office of Trade.

4. *Vertical agencies in Banjarbaru include the District Court, the Religious Courts, State Attorney, Office of the Ministry of Religious Affairs, the Central Bureau of Statistics, Meteorology, Climatology, and Geophysics Agency, the National Land Agency, the National Narcotics Agency, and the Police Resort of Banjarbaru.*

ULASAN**DESCRIPTION**

Diawal ditetapkannya sebagai daerah otonom terpisah dari Kabupaten Banjar, Kota Banjarbaru terdiri dari 3 kecamatan yaitu Kecamatan Landasan Ulin, Cempaka, dan Kecamatan Banjarbaru dengan jumlah kelurahan sebanyak 12 masing-masing kecamatan terdiri dari 4 kelurahan. Dalam perkembangannya pada tahun 2004 jumlah kelurahan menjadi 17 kemudian tahun 2008 akhir menjadi 5 kecamatan yaitu Kecamatan Landasan Ulin, Kecamatan Liang Anggang, Kecamatan Cempaka, Kecamatan Banjarbaru Utara dan Banjarbaru Selatan dengan total kelurahan sebanyak 20 kelurahan.

Mulai tahun 1966 sampai dengan tahun 1999 Kota Banjarbaru masih berstatus Kota Administratif, dimana kepala wilayahnya adalah Walikota administratif. Dalam kurun waktu tersebut Kota Administratif Banjarbaru telah mengalami 10 kali pergantian walikota administratif.

Sejak diresmikan menjadi Kota Banjarbaru kepemimpinan daerah dipegang oleh Walikota Rudy Resnawan hingga tahun 2010. Kemudian pada pemilihan kepala daerah tahun 2010, Ruzaidin Noor terpilih menjadi Walikota Banjarbaru untuk masa jabatan hingga tahun 2014. Sedangkan pada Pemilu 2015, Nadjmi Adhani terpilih untuk periode kepemimpinan 2015 – 2020.

Hasil Pemilu Legislatif tahun 2019 mendaulat Fadliansyah Akbar, SH, MH

After became as a separated autonomy region of Banjar Regency, Banjarbaru consists of 3 Subdistrict, Landasan Ulin, Cempaka and Banjarbaru with 12 villages which are each Subdistrict consists of 4 villages. In 2004, numbers of villages became 17 and in 2008 became 5 Subdistrict that is Landasan Ulin, Liang Anggang, Cempaka, Banjarbaru Utara and Banjarbaru Selatan Subdistrict and total village is 20 villages.

Since 1966 until 1999, Banjarbaru municipality had Administrative City status, where the had is the Mayor of the Administrative region. Within the Banjarbaru administrative city has experienced 10 times the mayor of administrative turnover.

Since announced as Banjarbaru municipality, the leadership was handled by Major Rudy Resnawan until 2010. Then in 2010's election, M. Ruzaidin Noor was elected as Banjarbaru major for a term until 2014. While in 2015's election, Nadjmi Adhani was elected as Banjarbaru major for a term until 2020.

Legislative Election of 2019 resulted Fadliansyah Akbar, SH, MH as Chairman

sebagai Ketua DPRD Kota Banjarbaru terpilih untuk periode 2019 – 2024. DPRD Kota Banjarbaru selama tahun 2019 telah melakukan 205 kali sidang/ rapat dan telah menghasilkan 44 surat keputusan dan Peraturan Daerah.

Pada tahun 2019, realisasi pendapatan Kota Banjarbaru mencapai 1.148,12 milyar rupiah. Komponen realisasi penerimaan Kota Banjarbaru yaitu PAD Kota Banjarbaru sebesar 268,48 milyar, dana perimbangan 738,32 milyar dan lain-lain pendapatan yang sah sebesar 141,32 milyar rupiah. Pendapatan Asli Daerah (PAD) Kota Banjarbaru sebagian besar berasal dari penerimaan pajak yaitu sebesar 142,13 milyar rupiah.

Dilihat dari sisi pengeluaran, pada tahun 2019 realisasi belanja pemerintah Kota Banjarbaru sebesar 1.198,62 milyar rupiah. Pengeluaran tersebut terdiri atas belanja tidak langsung sebesar 433,34 milyar rupiah dan belanja langsung sebesar 765,27 milyar rupiah.

of Parliament Banjarbaru City for the period 2019 - 2024. During 2019, Regional House of Representatives has done 205 time parliamentary meeting and 44 regional assembly decision issued.

In 2019, realization of government revenue reached out 1,148.12 billion rupiah. Components of revenue consist of regional revenue (PAD) 268.48 billion rupiah, balance funds 738.32 billion rupiah and other regional revenue amounted to 141.32 billion rupiah. Regional revenue (PAD) of Banjarbaru largely derived from taxes is about 142.13 billion rupiah.

Realization of government expenditure reached out 1,198.62 billion rupiah. It consists of indirect expenditure 433.34 billion rupiah and direct expenditure 765.27 billion rupiah.

2.1 WILAYAH ADMINISTRATIF ADMINISTRATIVE AREA

Tabel 2.1.1 **Jumlah Desa¹/Kelurahan Menurut Kecamatan di Kota Banjarbaru, 2015-2019**
Table 2.1.1 **Number of Villages¹/Kelurahan by Subdistrict in Banjarbaru Municipality, 2015-2019**

Kecamatan Subdistrict	2015	2016	2017	2018	2019
(1)	(2)	(3)	(4)	(5)	(6)
Landasan Ulin	4	4	4	4	4
Liang Anggang	4	4	4	4	4
Cempaka	4	4	4	4	4
Banjarbaru Utara	4	4	4	4	4
Banjarbaru Selatan	4	4	4	4	4
Kota Banjarbaru	20	20	20	20	20

Catatan/Note: ¹ Termasuk kelurahan dan Unit Permukiman Transmigrasi (UPT)/Include Transmigration Settlement Unit
 Sumber/Source: Peraturan Kepala Badan Pusat Statistik Nomor 29 Tahun 2018 Tanggal 15 Januari 2018 tentang Perubahan Atas Peraturan Kepala Badan Pusat Statistik Nomor 55 Tahun 2017 tentang Kode dan Nama Wilayah Kerja Statistik Tahun 2017
Chief Statistician Regulation Number 29/2018, January 15 2018, as a revision of Chief Statistician Regulation Number 55 of 2017 on Code and Name of Regional Level of Data Collection.

Tabel
Table 2.1.2**Nama-Nama Kelurahan di Kota Banjarbaru Dirinci Setiap Kecamatan, 2019**
Name of Villages in Banjarbaru by Subdistrict, 2019

Kecamatan Subdistrict	Kelurahan Villages
(1)	(2)
[010] Landasan Ulin	[003] Landasan Ulin Timur
	[004] Guntung Payung
	[006] Syamsudin Noor
	[007] Guntung Manggis
[020] Liang Anggang	[001] Landasan Ulin Tengah
	[002] Landasan Ulin Utara
	[003] Landasan Ulin Barat
	[004] Landasan Ulin Selatan
[030] Cempaka	[001] Palam
	[002] Bangkal
	[003] Sungai Tiung
	[004] Cempaka
[031] Banjarbaru Utara	[001] Loktabat Utara
	[002] Mentaos
	[003] Komet
	[004] Sungai Ulin
[032] Banjarbaru Selatan	[001] Loktabat Selatan
	[002] Kemuning
	[003] Guntung Paikat
	[004] Sungai Besar

Sumber/ Source: Badan Pusat Statistik Kota Banjarbaru/ BPS-Statistics of Banjarbaru Municipality

2.2 DEWAN PERWAKILAN RAKYAT DAERAH REGIONAL HOUSE OF REPRESENTATIVE

Tabel 2.2.1 Walikota Administratif Banjarbaru (1966-2000) dan
Table Walikota Banjarbaru (2000-2019)
**Administratif Major (1966-2000) and Major of Banjarbaru
(2000-2019)**

Nama Pejabat Name of Placeman	Tahun Year	Keterangan Information
(1)	(2)	(3)
1. H. Baharuddin, BA	1966-1970	Walikota Administratif
2. H. Abd. Gaffar Hanafiah	1970-1975	Walikota Administratif
3. H. Abdul Moeis	1975-1981	Walikota Administratif
4. Drs. H. Abdurrahman	1981-1983	Walikota Administratif
5. Drs. H. Edy Rosasi	1983-1984	Walikota Administratif
6. Drs. H. Zawawi M. Aini	1984-1986	Walikota Administratif
7. Drs. H. Yuliansyah	1986-1990	Walikota Administratif
8. Drs. H. Raymullan	1990-1993	Walikota Administratif
9. Drs. H. Hamidhan.B	1993-1998	Walikota Administratif
10. Drs. H.A. Fakhruilli	1998-2000	Walikota Administratif
11. Drs. H. Rudy Resnawan	2000-2005	Walikota
12. Drs. H. Rudy Resnawan	2005-2010	Walikota
13. Drs. H Ruzaidin Noor	2010-2015	Walikota
14. Drs. H. Nadjmi Adhani,M.Si	2015-2020	Walikota

Sumber/ Source: Pemerintah Kota Banjarbaru / Government of Banjarbaru Municipality

Tabel
Table 2.2.2

Walikota Walikota Banjarbaru, 2019
Vice Major of Banjarbaru 2019

Nama Pejabat Name of Placeman	Tahun Jabatan Year	Keterangan Information
(1)	(2)	(3)
DR (HC) Ir. Rahmat Thohir	2000-2005	Wakil Walikota
Drs. H. Ruzaidin Noor	2005-2010	Wakil Walikota
Drs. H Ogi Fajar Nuzuli, MPd, MAP	2010-2015	Wakil Walikota
Darmawan Jaya Setiawan, SP	2015-2020	Wakil Walikota

Sumber/Source: Pemerintah Kota Banjarbaru/Government of Banjarbaru Municipality

Tabel
Table 2.2.3

Ketua DPRD Kota Banjarbaru, 2019
Chairman of Regional House of Representative of Banjarbaru, 2019

Nama Pejabat Name of Placeman	Tahun Jabatan Year	Keterangan Information
(1)	(2)	(3)
Ir. H.M. Syamli Sumas	1999-2004	Hasil Pemilu Tahun 1999
M. Nono Fardian	2004- 2006	Hasil Pemilu Tahun 2004
Arie Sophian	2006-2009	Pengganti antar waktu
Arie Sophian	2009-2014	Hasil Pemilu Tahun 2009
H. A. R. Iwansyah	2014- 2019	Hasil Pemilu Tahun 2014
Fadliansyah Akbar, SH, MH	2019 - 2024	Hasil Pemilu Tahun 2019

Sumber/Source: DPRD Kota Banjarbaru/ Regional House of Representative of Banjarbaru

Tabel 2.2.4 **Banyaknya Anggota Fraksi DPRD Kota Banjarbaru, 2019**
Table **Number of Regional House of Representative Fraction Members in Banjarbaru, 2019**

Fraksi Fraction	Banyaknya Anggota Members
(1)	(2)
1. Fraksi Partai Gerindra	6
2. Fraksi Partai Golongan Karya	6
3. Fraksi PPP	4
4. Fraksi Partai Nasdem	4
5. Fraksi PDI Perjuangan	3
6. Fraksi PKB	3
7. Fraksi Keadilan Sejahtera Amanat Nasional (Kesan)	4

Sumber/Source: DPRD Kota Banjarbaru/ Regional House of Representative of Banjarbaru

Tabel
Table 2.2.5

**Jumlah Anggota Dewan Perwakilan Rakyat Daerah
Menurut Partai Politik dan Jenis Kelamin di Kota
Banjarbaru, 2019**
*Number of Regional House of Representatives's Members by
Political Parties and Sex in Banjarbaru Municipality, 2019*

Partai Politik Political Parties	Laki-laki Male	Perempuan Female	Jumlah Total
(1)	(2)	(3)	(4)
Golongan Karya	5	-	5
Partai PDI Perjuangan	3	-	3
Partai Gerindra	5	1	6
Partai Persatuan Pembangunan	3	1	4
Partai Nasdem	4	-	4
Partai PKB	2	1	3
Partai Demokrat	1	1	2
Partai PAN	1	-	1
Partai Hanura	-	-	-
Partai PKS	2	-	2
Kota Banjarbaru	26	4	30
2018	23	7	30

Sumber/Source: DPRD Kota Banjarbaru/ Regional House of Representative of Banjarbaru

Tabel
Table 2.2.6

Komposisi Anggota DPRD Kota Banjarbaru Menurut Periode dan Jenis Kelamin, 2019
Compositions of Regional Parliamentry Members by Period and Sex in Banjarbaru, 2019

Periode Period	Perempuan Woman	Laki-laki Man	Total Total
(1)	(2)	(3)	(4)
1999-2004	2	23	25
2004-2009	2	23	25
2009-2014	6	24	30
2014-2019	7	23	30
2019-2024	4	26	30

Sumber/Source: DPRD Kota Banjarbaru/ *Regional House of Representative of Banjarbaru*

Tabel 2.2.7
Table

**Jumlah Sidang/Rapat Dewan Perwakilan Rakyat Kota
Banjarbaru, 2019**
Number of Regional Parliamentary Meeting, 2019

Jenis Sidang/Rapat Meeting	Jumlah Frequency
(1)	(2)
Sidang	
01. Sidang Paripurna	24
02. Sidang Paripurna Khusus	2
03. Sidang Paripurna Istimewa	3
Rapat	
01. Rapat Komisi	8
02. Rapat Konsultan Komisi/ Gabungan Komisi	6
03. Rapat Intern Fraksi	8
04. Rapat Fraksi-Fraksi	13
05. Rapat Badan Musyawarah	10
06. Rapat Badan Anggaran	10
07. Rapat Panitia Khusus	5
08. Rapat Badan Kehormatan	3
09. Rapat Badan Legislasi	6
Dengar Pendapat	
01. Rapat kerja/dengar pendapat konsultan komisi	56
Kunjungan Kerja	
01. Dalam provinsi	15
02. Luar provinsi	36
Jumlah/Total	205
2018	255
2017	147
2016	217
2015	290

Sumber/Source: DPRD Kota Banjarbaru/ Regional House of Representative of Banjarbaru

Tabel 2.2.8 Jumlah Surat Keputusan DPRD Kota Banjarbaru, 2019
Table Number of Law Product of DPRD Banjarbaru, 2019

Jenis Surat Keputusan <i>Kind of Product Law</i>	Banyaknya <i>Total</i>
(1)	(2)
01. Surat Keputusan Dewan Perwakilan Rakyat Daerah	17
02. Surat Keputusan Pimpinan Dewan Perwakilan Rakyat	22
03. Peraturan Daerah	5
Jumlah/Total	44
2018	50
2017	53
2016	65
2015	40

Sumber/Source: DPRD Kota Banjarbaru/ Regional House of Representative of Banjarbaru

Tabel 2.2.9
Table

Jumlah Pemilih dan Surat Suara pada Pemilihan Gubernur dan Pemilihan Walikota di Kota Banjarbaru Tahun 2015
Numbers of Registered Voter, and Unpunch Ballot On Governor and Major Election in Banjarbaru Municipality 2015

Pemilihan Umum <i>Elections</i>	Pemilih Terdaftar <i>Registered Voter</i>	Surat Suara <i>Numbers of Ballot</i>		
		Sah <i>Legal</i>	Tidak Sah <i>Non Legal</i>	Golput <i>Abstain</i>
(1)	(2)	(3)	(4)	(5)
Pemilihan Gubernur/ <i>Governor Election</i>	148 544	88 280	6 788	53 476
Pemilihan Walikota/ <i>Major Election</i>	148 544	87 117	7 880	53 547
Jumlah/Total	297 088	175 397	14 668	107 023

Sumber/ Source: Komisi Pemilihan Umum Kota Banjarbaru/ *Electoral Commission of Banjarbaru*

Tabel 2.2.10 **Jumlah Pemilih dan Surat Suara pada Pemilihan Legislatif dan Pemilihan Presiden di Kota Banjarbaru Tahun 2019**
Table **Numbers of Registered Voter and Unpunch Ballot on Legislative and President Election 2019**

Pemilihan Umum <i>Elections</i>	Kuantitas Penggunaan Hak Pilih			Surat Suara <i>Numbers of Ballot</i>	
	DPT	DPTb	DPK	Sah <i>Legal</i>	Tidak Sah <i>Non Legal</i>
(1)	(2)	(3)	(4)	(5)	(6)
1. Pemilihan Legislatif/ <i>Legislative Election</i>	480 736	10 850	42 924	476 788	57 445
a. DPR RI	120 184	2 867	10 731	118 710	15 072
b. DPD RI	120 184	3 144	10 731	118 710	15 072
c. DPRD Provinsi Kalimantan Selatan	120 184	2 484	10 731	115 478	17 921
d. DPRD Kota Banjarbaru	120 184	2 355	10 731	123 890	9 380
2. Pemilihan Presiden/ <i>President Election</i>	120 184	7 704	17 852	132 081	3 086
Jumlah/Total	600 920	18 554	60 776	608 869	60 531

Catatan/ *Note*: DPT = Daftar Pemilih Tetap
DPTb = Daftar Pemilih Tambahan
DPK = Daftar Pemilih Khusus

Sumber/ *Source*: Komisi Pemilihan Umum Kota Banjarbaru/ *Electoral Commission of Banjarbaru*

Tabel
Table 2.2.11

Daftar Partai Politik Peserta Pemilu di Kota Banjarbaru, 2019
List of Political Parties Party Election In Banjarbaru, 2019

Nama Partai Politik Name of Political Parties	
1	Partai Nasional Demokrat (Nasdem)
2	Partai Keadilan Sejahtera (PKS)
3	Partai Kebangkitan Bangsa (PKB)
4	Partai Gerakan Indonesia Raya (GERINDRA)
5	Partai Persatuan Pembangunan (PPP)
6	Partai Demokrasi Indonesia Perjuangan (PDI-P)
7	Partai Demokrat (PD)
8	Partai Keadilan dan Persatuan Indonesia (PKPI)
9	Partai Persatuan Indonesia (PERINDO)
10	Partai Berkarya
11	Partai Gerakan Perubahan Indonesia (GARUDA)
12	Partai Solidaritas Indonesia (PSI)
13	Partai Golongan Karya (Golkar)
14	Partai Bulan Bintang (PBB)
15	Partai Hati Nurani Rakyat (Hanura)
16	Partai Amanat Nasional (PAN)

Sumber/Source: Badan Kesatuan Bangsa dan Politik Kota Banjarbaru/ *Regional Agency for National Unity and Politics of Banjarbaru Municipality*

Tabel
Table 2.2.12

**Daftar Partai Politik yang Mendaftarkan
Kepengurusannya di Kota Banjarbaru, 2019**
List of Registered Political Parties in Banjarbaru, 2019

Nama Partai Politik Name of Political Parties	
1	Partai Nasional Demokrat (Nasdem)
2	Partai Keadilan Sejahtera (PKS)
3	Partai Kebangkitan Bangsa (PKB)
4	Partai Gerakan Indonesia Raya (GERINDRA)
5	Partai Persatuan Pembangunan (PPP)
6	Partai Demokrasi Indonesia Perjuangan (PDI-P)
7	Partai Demokrat (PD)
8	Partai Keadilan dan Persatuan Indonesia (PKPI)
9	Partai Persatuan Indonesia (PERINDO)
10	Partai Berkarya
11	Partai Gerakan Perubahan Indonesia (GARUDA)
12	Partai Solidaritas Indonesia (PSI)
13	Partai Golongan Karya (Golkar)
14	Partai Bulan Bintang (PBB)
15	Partai Hati Nurani Rakyat (Hanura)
16	Partai Amanat Nasional (PAN)

Sumber/Source: Badan Kesatuan Bangsa dan Politik Kota Banjarbaru/ *Regional Agency for National Unity and Politics of Banjarbaru Municipality*

2.3 SUMBER DAYA MANUSIA HUMAN RESOURCES

Tabel 2.3.1 **Jumlah Pegawai Negeri Sipil¹ Menurut Jabatan dan Jenis Kelamin di Kota Banjarbaru, Desember 2018 dan Desember 2019**
Number of Civil Servants¹ by Occupation and Sex in Banjarbaru Municipality, December 2018 and December 2019

Jabatan <i>Occupation</i>	2018		Jumlah <i>Total</i>
	Laki-laki <i>Male</i>	Perempuan <i>Female</i>	
(1)	(2)	(3)	(4)
Fungsional Tertentu <i>Specific Functional</i>	542	1 674	2 216
Fungsional Umum <i>Staf General Functional</i>	457	524	981
Struktural/Structural	367	242	609
Eselon V/5th Echelon	7	3	10
Eselon IV/4th Echelon	244	209	453
Eselon III/3rd Echelon	94	24	118
Eselon II/2nd Echelon	22	6	28
Eselon I/1st Echelon	0	0	0
Jumlah/Total	1 366	2 440	3 806

Lanjutan Tabel/*Continued Table 2.3.1*

Jabatan <i>Occupation</i>	2019		
	Laki-laki <i>Male</i>	Perempuan <i>Female</i>	Jumlah <i>Total</i>
(1)	(5)	(6)	(7)
Fungsional Tertentu <i>Specific Functional</i>	538	1 639	2 177
Fungsional Umum <i>Staf General Functional</i>	441	555	996
Struktural/Structural	350	256	606
Eselon V/5th Echelon	5	6	11
Eselon IV/4th Echelon	231	213	444
Eselon III/3rd Echelon	95	29	124
Eselon II/2nd Echelon	19	8	27
Eselon I/1st Echelon	0	0	0
Jumlah/Total	1 329	2 450	3 779

Catatan/*Note*: ¹ Pegawai Negeri Sipil yang bekerja di Pemerintah Kota Banjarbaru/*Civil Servants working in Government of Banjarbaru Municipality*

Tidak termasuk data instansi pendidikan SMA/*Exclude data from high school education institutions*

Sumber/*Source*: Badan Kepegawaian dan Pendidikan Pelatihan Kota Banjarbaru/*Regional Agency for Employee Affairs and Training of Banjarbaru Municipality*

Tabel
Table 2.3.2

Jumlah Pegawai Negeri Sipil¹ Menurut Tingkat Pendidikan dan Jenis Kelamin di Kota Banjarbaru, Desember 2018 dan Desember 2019
Number of Civil Servants¹ by Educational Level and Sex in Banjarbaru Municipality, December 2018 and December 2019

Tingkat Pendidikan <i>Educational Level</i>	2018		
	Laki-laki <i>Male</i>	Perempuan <i>Female</i>	Jumlah <i>Total</i>
(1)	(2)	(3)	(4)
Sampai dengan SD <i>Up to Primary School</i>	9	2	11
SMP/Sederajat <i>General Vocational Junior High School</i>	19	1	20
SMA/Sederajat <i>General/Vocational Senior High School</i>	246	226	472
Diploma I, II/Akta I, II <i>Diploma I, II/Akta I, II</i>	28	97	125
Diploma III/Akta III/Sarjana Muda <i>Diploma III/Akta III/Bachelor</i>	156	411	567
Tingkat Sarjana/Doktor/Ph.D <i>University Graduates</i>	908	1 703	2 611
Jumlah/Total	1 366	2 440	3 806

Lanjutan Tabel/Continued Table 2.3.2

Tingkat Pendidikan <i>Educational Level</i>	2019		
	Laki-laki <i>Male</i>	Perempuan <i>Female</i>	Jumlah <i>Total</i>
(1)	(2)	(3)	(4)
Sampai dengan SD <i>Up to Primary School</i>	8	1	9
SMP/Sederajat <i>General Vocational Junior High School</i>	17	1	18
SMA/Sederajat <i>General/Vocational Senior High School</i>	226	195	421
Diploma I, II/Akta I, II <i>Diploma I, II/Akta I, II</i>	24	79	103
Diploma III/Akta III/Sarjana Muda <i>Diploma III/Akta III/Bachelor</i>	161	462	623
Tingkat Sarjana/Doktor/Ph.D <i>University Graduates</i>	893	1 712	2 605
Jumlah/Total	1 329	2 450	3 779

Catatan/Note: ¹Pegawai Negeri Sipil yang bekerja di Pemerintah Kota Banjarbaru/*Civil Servants working in Government of Banjarbaru Municipality*

Tidak termasuk data instansi pendidikan SMA/*Exclude data from high school education institutions*

Sumber/Source: Badan Kepegawaian dan Pendidikan Pelatihan Kota Banjarbaru/*Regional Agency for Employee Affairs and Training of Banjarbaru Municipality*

Tabel
Table 2.3.3

**Jumlah Pegawai Negeri Sipil¹ Menurut Tingkat
Kepangkatan dan Jenis Kelamin di Kota Banjarbaru,
Desember 2018 dan Desember 2019**
*Number of Civil Servants¹ by Hierarchy and Sex in
Banjarbaru Municipality, December 2018 and December
2019*

Pangkat/Golongan/Ruang <i>Hierarchy</i>	2018		
	Laki-laki <i>Male</i>	Perempuan <i>Female</i>	Jumlah <i>Total</i>
(1)	(2)	(3)	(4)
1. I/A (Juru Muda)	0	0	0
2. I/B (Juru Muda Tingkat I)	2	0	2
3. I/C (Juru)	9	1	10
4. I/D (Juru Tingkat I)	6	0	6
Golongan I/Range I	17	1	18
5. II/A (Pengatur Muda)	24	8	32
6. II/B (Pengatur Muda Tingkat I)	42	42	84
7. II/C (Pengatur)	122	85	207
8. II/D (Pengatur Tingkat I)	64	109	173
Golongan II/Range II	252	244	496
9. III/A (Penata Muda)	146	382	528
10. III/B (Penata Muda Tingkat I)	203	445	648
11. III/C (Penata)	210	422	648
12. III/D (Penata Tingkat I)	174	300	474
Golongan III/Range III	733	1 549	2 282
13. IV/A (Pembina)	223	355	578
14. IV/B (Pembina Tingkat I)	115	279	394
15. IV/C (Pembina Utama Muda)	23	9	32
16. IV/D (Pembina Utama Madya)	2	2	4
17. IV/E (Pembina Utama)	1	1	2
Golongan IV/Range IV	364	646	1 010
Jumlah/Total	1 366	2 440	3 806

Lanjutan Tabel/Continued Table 2.3.3

Pangkat/Golongan/Ruang Hierarchy	2019		
	Laki-laki Male	Perempuan Female	Jumlah Total
(1)	(5)	(6)	(7)
1. I/A (Juru Muda)	0	0	0
2. I/B (Juru Muda Tingkat I)	2	0	2
3. I/C (Juru)	5	1	6
4. I/D (Juru Tingkat I)	8	0	8
Golongan I/Range I	15	1	16
5. II/A (Pengatur Muda)	16	4	20
6. II/B (Pengatur Muda Tingkat I)	42	38	80
7. II/C (Pengatur)	81	74	155
8. II/D (Pengatur Tingkat I)	90	96	186
Golongan II/Range II	229	212	441
9. III/A (Penata Muda)	140	347	487
10. III/B (Penata Muda Tingkat I)	184	426	610
11. III/C (Penata)	205	471	676
12. III/D (Penata Tingkat I)	207	368	575
Golongan III/Range III	736	1 612	2 348
13. IV/A (Pembina)	197	281	478
14. IV/B (Pembina Tingkat I)	128	331	459
15. IV/C (Pembina Utama Muda)	21	11	32
16. IV/D (Pembina Utama Madya)	2	2	4
17. IV/E (Pembina Utama)	1	0	1
Golongan IV/Range IV	349	626	974
Jumlah/Total	1 329	2 450	3 779

Catatan/Note: ¹ Pegawai Negeri Sipil yang bekerja di Pemerintah Kota Banjarbaru/Civil Servants working in Government of Banjarbaru Municipality

Tidak termasuk data instansi pendidikan SMA/Exclude data from high school education institutions

Sumber/Source: Badan Kepegawaian dan Pendidikan Pelatihan Kota Banjarbaru/ Regional Agency for Employee Affairs and Training of Banjarbaru Municipality

Tabel 2.3.4 Jumlah Pegawai Negeri Sipil¹ Menurut Instansi dan Jenis Kelamin di Kota Banjarbaru, 2019
Number of Civil Servants¹ by Institution and Sex in Banjarbaru Municipality, 2019

	Instansi <i>Institution</i>	Jenis Kelamin/Sex		
		Laki-Laki <i>Male</i>	Perempuan <i>Female</i>	Jumlah <i>Total</i>
	(1)	(2)	(3)	(4)
1.	Staf Ahli Walikota	2	1	3
2.	Sekretariat Daerah	61	55	116
3.	Sekretariat DPRD	22	9	31
4.	Sekretariat Komisi Pemilihan Daerah	1	1	2
5.	Inspektorat	27	34	61
6.	Badan-badan, Satuan dan Kantor di lingkungan Sekretariat Kota	158	88	246
7.	Dinas Pendidikan	44	51	95
8.	Dinas Kesehatan	26	57	83
9.	Dinas Sosial	13	13	26
10.	Dinas Kependudukan dan Pencatatan Sipil	18	20	38
11.	Dinas Perhubungan	35	7	42
12.	Dinas Komunikasi dan Informatika	17	17	34
13.	Dinas Pekerjaan Umum dan Penataan Ruang	32	14	46
14.	Dinas Pemuda Olahraga, Kebudayaan dan Pariwisata	18	11	29
15.	Dinas Ketahanan Pangan, Pertanian dan Perikanan	33	63	96
16.	Dinas Koperasi Usaha Kecil Menengah & Tenaga Kerja	22	23	45
17.	Dinas Lingkungan Hidup	35	19	54
18.	Dinas Penanaman Modal dan Pelayanan Terpadu Satu Pintu	16	16	32
19.	Dinas Perdagangan	29	16	45
20.	Dinas Perumahan dan Permukiman	28	11	39

Lanjutan Tabel /Continued Table 2.3.4

	Instansi <i>Institution</i>	Jenis Kelamin/Sex		
		Laki-Laki <i>Male</i>	Perempuan <i>Female</i>	Jumlah <i>Total</i>
	(1)	(2)	(3)	(4)
21.	Dinas Pengendalian Penduduk, Keluarga Berencana, Pemberdayaan Masyarakat, Perempuan, dan Perlindungan Anak	8	19	27
22.	Dinas Arsip dan Perpustakaan Daerah	13	19	32
23.	Kecamatan dan Kelurahan se Kota Banjarbaru	139	140	279
24.	RSUD dan Puskesmas	199	654	853
25.	Pendidikan TK	2	136	138
26.	Pendidikan SD	191	625	816
27.	Pendidikan SMP	134	317	451
28.	Pendidikan SMA
29.	PNS Tugas Belajar	6	14	20
30.	PNS Titipan Keluar Daerah
	Jumlah/Total	1 329	2 450	3 779
	2018	1 366	2 440	3 806
	2017	1 400	2 488	3 888
	2016	1 462	2 524	3 986
	2015	1 674	2 779	4 453

Catatan/Note: ¹ Pegawai Negeri Sipil yang bekerja di Pemerintah Kota Banjarbaru/*Civil Servants working in Government of Banjarbaru Municipality*

Tidak termasuk data instansi pendidikan SMA/*Exclude data from high school education institutions*

Sumber/Source: Badan Kepegawaian dan Pendidikan Pelatihan Kota Banjarbaru/*Regional Agency for Employee Affairs and Training of Banjarbaru Municipality*

Tabel
Table 2.3.5

Jumlah Pegawai Negeri Sipil¹ Menurut Instansi dan Tingkat Pendidikan di Kota Banjarbaru, 2019
Number of Civil Servants¹ by Institution and Educational Level in Banjarbaru Municipality, 2019

	Instansi <i>Institution</i>	Tingkat Pendidikan/ <i>Educational Level</i>							Jumlah <i>Total</i>
		SD	SMP	SMA	Dip	S1	S2	S3	
	(1)	(2)	(3)	(4)	(5)	(6)	(7)	(8)	(9)
1.	Staf Ahli Walikota	0	0	0	0	1	2	0	3
2.	Sekretariat Daerah	0	0	16	20	60	20	0	116
3.	Sekretariat DPRD	0	1	14	2	8	6	0	31
4.	Sekretariat Komisi Pemilihan Daerah	0	0	0	0	0	1	1	2
5.	Inspektorat	0	0	3	5	37	16	0	61
6.	Badan-badan, Satuan dan Kantor di lingkungan Sekretariat Kota	0	2	54	34	115	41	0	246
7.	Dinas Pendidikan	0	0	10	10	51	24	0	95
8.	Dinas Kesehatan	0	0	8	20	32	23	0	83
9.	Dinas Sosial	0	0	1	5	12	8	0	26
10.	Dinas Kependudukan dan Pencatatan Sipil	0	0	4	12	17	5	0	38
11.	Dinas Perhubungan	1	0	17	5	12	7	0	42
12.	Dinas Komunikasi dan Informatika	0	0	6	6	19	3	0	34
13.	Dinas Pekerjaan Umum dan Penataan Ruang	2	0	8	5	18	13	0	46
14.	Dinas Pemuda Olahraga, Kebudayaan dan Pariwisata	0	0	5	0	14	9	1	29
15.	Dinas Ketahanan Pangan, Pertanian dan Perikanan	0	1	9	8	61	17	0	96
16.	Dinas Koperasi Usaha Kecil Menengah & Tenaga Kerja	1	0	4	9	17	14	0	45
17.	Dinas Lingkungan Hidup	1	1	14	4	20	14	0	54
18.	Dinas Penanaman Modal dan Pelayanan Terpadu Satu Pintu	0	0	4	3	14	10	1	32
19.	Dinas Perdagangan	0	0	8	4	21	12	0	45
20.	Dinas Perumahan dan Permukiman	0	1	14	2	14	8	0	39

Lanjutan Tabel /Continued Table 2.3.5

Instansi <i>Institution</i>	Tingkat Pendidikan/ <i>Educational Level</i>							Jumlah <i>Total</i>
	SD	SMP	SMA	Dip	S1	S2	S3	
(1)	(2)	(3)	(4)	(5)	(6)	(7)	(8)	(9)
21. Dinas Pengendalian Penduduk, Keluarga Berencana, Pemberdayaan Masyarakat, Perempuan, dan Perlindungan Anak	0	0	6	2	13	6	0	27
22. Dinas Arsip dan Perpustakaan Daerah	0	0	5	3	12	12	0	32
23. Kecamatan dan Kelurahan se Kota Banjarbaru	0	3	53	61	136	26	0	279
24. RSUD dan Puskesmas	2	2	83	504	224	37	1	853
25. Pendidikan TK	0	0	6	13	117	2	0	138
26. Pendidikan Sekolah Dasar	1	6	47	54	659	49	0	816
27. Pendidikan SMP	1	1	22	9	388	30	0	451
28. Pendidikan SMA	0	0	0	0	0	0	0	0
29. PNS Tugas Belajar	0	0	0	7	12	1	0	20
30. PNS Titipan Keluar Daerah	0	0	0	0	0	0	0	0
Jumlah/Total	9	18	421	807	2 104	416	4	3 779
2018	11	20	472	773	2 093	435	2	3 806
2017	13	20	505	780	2 136	431	3	3 888
2016	29	30	589	982	1 927	333	6	3 986
2015	30	32	668	990	2 283	352	11	4 453

Catatan/Note: ¹ Pegawai Negeri Sipil yang bekerja di Pemerintah Kota Banjarbaru/*Civil Servants working in Government of Banjarbaru Municipality*

Tidak termasuk data instansi pendidikan SMA/*Exclude data from high school education institutions*

Sumber/Source: Badan Kepegawaian dan Pendidikan Pelatihan Kota Banjarbaru/*Regional Agency for Employee Affairs and Training of Banjarbaru Municipality*

Tabel
Table 2.3.6

Jumlah Pegawai Negeri Sipil¹ Menurut Instansi dan Golongan di Kota Banjarbaru, 2019
Number of Civil Servants¹ by Institution and Rank in Banjarbaru Municipality, 2019

	Instansi <i>Institution</i>	Golongan/Rank				Jumlah <i>Total</i>
		I	II	III	IV	
	(1)	(2)	(3)	(4)	(5)	(6)
1.	Staf Ahli Walikota	0	0	0	3	3
2.	Sekretariat Daerah	0	12	87	17	116
3.	Sekretariat DPRD	1	12	14	4	31
4.	Sekretariat Komisi Pemilihan Daerah	0	0	1	1	2
5.	Inspektorat	0	6	31	24	61
6.	Badan-badan, Satuan dan Kantor di lingkungan Sekretariat Kota	2	51	156	37	246
7.	Dinas Pendidikan	0	12	52	31	95
8.	Dinas Kesehatan	0	7	64	12	83
9.	Dinas Sosial	0	1	17	8	26
10.	Dinas Kependudukan dan Pencatatan Sipil	0	3	30	5	38
11.	Dinas Perhubungan	0	14	23	5	42
12.	Dinas Komunikasi dan Informatika	0	5	26	3	34
13.	Dinas Pekerjaan Umum dan Penataan Ruang	2	6	28	10	46
14.	Dinas Pemuda Olahraga, Kebudayaan dan Pariwisata	0	5	15	9	29
15.	Dinas Ketahanan Pangan, Pertanian dan Perikanan	1	8	67	20	96
16.	Dinas Koperasi Usaha Kecil Menengah & Tenaga Kerja	0	7	24	14	45
17.	Dinas Lingkungan Hidup	1	14	31	8	54
18.	Dinas Penanaman Modal dan Pelayanan Terpadu Satu Pintu	0	2	19	11	32
19.	Dinas Perdagangan	0	4	32	9	45
20.	Dinas Perumahan dan Permukiman	1	13	18	7	39

Lanjutan Tabel / Continued Table 2.3.6

	Instansi <i>Institution</i>	Golongan/Rank				Jumlah <i>Total</i>
		I	II	III	IV	
	(1)	(2)	(3)	(4)	(5)	(6)
21.	Dinas Pengendalian Penduduk, Keluarga Berencana, Pemberdayaan Masyarakat, Perempuan, dan Perlindungan Anak	0	4	14	9	27
22.	Dinas Arsip dan Perpustakaan Daerah	0	4	19	9	32
23.	Kecamatan dan Kelurahan se Kota Banjarbaru	1	42	226	10	279
24.	RSUD dan Puskesmas	3	138	648	64	853
25.	Pendidikan TK	0	7	99	32	138
26.	Pendidikan Sekolah Dasar	1	51	347	417	816
27.	Pendidikan SMP	2	11	242	196	451
28.	Pendidikan SMA	0	0	0	0	0
29.	PNS Tugas Belajar	0	2	18	0	20
30.	PNS Titipan Keluar Daerah	0	0	0	0	0
Jumlah/Total		15	441	2 348	975	3 779
2018		18	496	2 282	1 010	3 806
2017		17	602	2 213	1 056	3 888
2016		22	709	2 171	1 084	3 986
2015		24	819	2 308	1 302	4 453

Catatan/Note: ¹ Pegawai Negeri Sipil yang bekerja di Pemerintah Kota Banjarbaru/Civil Servants working in Government of Banjarbaru Municipality

Tidak termasuk data instansi pendidikan SMA/Exclude data from high school education institutions

Sumber/Source: Badan Kepegawaian dan Pendidikan Pelatihan Kota Banjarbaru/ Regional Agency for Employee Affairs and Training of Banjarbaru Municipality

Tabel
Table 2.3.7

Jumlah Pegawai Negeri Sipil¹ Menurut Instansi dan Eselon di Kota Banjarbaru, 2019
Number of Civil Servants¹ by Institution and Echelon in Banjarbaru Municipality, 2019

	Instansi <i>Institution</i>	Non Eselon	Eselon/Echelon					Jumlah Total
			I	II	III	IV	V	
	(1)	(2)	(3)	(4)	(5)	(6)	(7)	(8)
1.	Staf Ahli Walikota	0	0	3	0	0	0	3
2.	Sekretariat Daerah	76	0	4	9	27	0	116
3.	Sekretariat DPRD	19	0	0	3	9	0	31
4.	Sekretariat Komisi Pemilihan Daerah	0	0	0	1	1	0	2
5.	Inspektorat	54	0	1	4	2	0	61
6.	Badan-badan, Satuan dan Kantor di lingkungan Sekretariat Kota	150	0	5	25	66	0	246
7.	Dinas Pendidikan	72	0	1	5	17	0	95
8.	Dinas Kesehatan	68	0	0	4	11	0	83
9.	Dinas Sosial	13	0	1	4	8	0	26
10.	Dinas Kependudukan dan Pencatatan Sipil	26	0	1	4	7	0	38
11.	Dinas Perhubungan	28	0	1	3	10	0	42
12.	Dinas Komunikasi dan Informatika	20	0	1	4	9	0	34
13.	Dinas Pekerjaan Umum dan Penataan Ruang	27	0	1	5	13	0	46
14.	Dinas Pemuda Olahraga, Kebudayaan dan Pariwisata	14	0	1	4	10	0	29
15.	Dinas Ketahanan Pangan, Pertanian dan Perikanan	67	0	1	5	23	0	96
16.	Dinas Koperasi Usaha Kecil Menengah & Tenaga Kerja	25	0	1	4	15	0	45
17.	Dinas Lingkungan Hidup	36	0	1	4	13	0	54
18.	Dinas Penanaman Modal dan Pelayanan Terpadu Satu Pintu	16	0	1	5	10	0	32
19.	Dinas Perdagangan	23	0	1	5	16	0	45
20.	Dinas Perumahan dan Permukiman	25	0	1	4	9	0	39

Lanjutan Tabel/Continued Table 2.3.7

Instansi Institution	Non Eselon	Eselon/Echelon					Jumlah Total
		I	II	III	IV	V	
(1)	(2)	(3)	(4)	(5)	(6)	(7)	(8)
21. Dinas Pengendalian Penduduk, Keluarga Berencana, Pemberdayaan Masyarakat, Perempuan, dan Perlindungan Anak	10	0	1	5	11	0	27
22. Dinas Arsip dan Perpustakaan Daerah	20	0	0	4	8	0	32
23. Kecamatan dan Kelurahan se Kota Banjarbaru	148	0	0	8	123	0	279
24. RSUD dan Puskesmas	822	0	0	5	26	0	853
25. Pendidikan TK	138	0	0	0	0	0	138
26. Pendidikan Sekolah Dasar	816	0	0	0	0	0	816
27. Pendidikan SMP	440	0	0	0	0	11	451
28. Pendidikan SMA
29. PNS Tugas Belajar	20	0	0	0	0	0	20
30. PNS Titipan Keluar Daerah
Jumlah/Total	3 173	0	27	124	444	11	3779
2018	3 197	0	28	118	453	10	3 806
2017	3 263	0	24	128	462	11	3 888
2016	3 401	0	29	127	413	14	3 986
2015	3 840	0	30	133	433	17	4 453

Catatan/Note: ¹ Pegawai Negeri Sipil yang bekerja di Pemerintah Kota Banjarbaru/Civil Servants working in Government of Banjarbaru Municipality

Tidak termasuk data instansi pendidikan SMA/Exclude data from high school education institutions

Sumber/Source: Badan Kepegawaian dan Pendidikan Pelatihan Kota Banjarbaru/ Regional Agency for Employee Affairs and Training of Banjarbaru Municipality

Tabel
Table 2.3.8**Jumlah Pegawai Negeri Sipil Instansi Vertikal Menurut Instansi dan Jenis Kelamin di Kota Banjarbaru, 2019**
Number of Vertical Government Civil Servants by Institution and Sex in Banjarbaru Municipality, 2019

	Instansi <i>Institution</i>	Jenis Kelamin/ Sex		Jumlah <i>Total</i>
		Laki-laki <i>Man</i>	Perempuan <i>Woman</i>	
	(1)	(2)	(3)	(4)
1.	Badan Kepegawaian Negara (BKN)	63	48	111
2.	Badan Kependudukan dan Keluarga Berencana Nasional	1	17	18
3.	Badan Narkotika Nasional	2	3	5
4.	Badan Nasional Penempatan Perlindungan TKI	2	1	3
5.	Badan Pemeriksa Keuangan	46	35	81
6.	Badan Pengawasan Keuangan dan Pembangunan	35	17	52
7.	Badan Pusat Statistik	6	8	14
8.	Kejaksaan Agung	18	13	31
9.	Kementerian Agama	104	93	197
10.	Kementerian Agraria dan Tata Ruang/BPN	9	16	25
11.	Kementerian Dalam Negeri	-	1	1
12.	Kementerian Hukum dan Hak Asasi Manusia	90	22	112
13.	Kementerian Kelautan dan Perikanan	1	1	2
14.	Kementerian Kesehatan	12	17	29
15.	Kementerian Keuangan	28	9	37
16.	Kementerian Lingkungan Hidup dan Kehutanan	193	74	267
17.	Kementerian Pendidikan dan Kebudayaan	1	-	1
18.	Kementerian Perdagangan	5	-	5
19.	Kementerian Perhubungan	3	-	3
20.	Kementerian Perindustrian	10	12	22

Lanjutan Tabel /Continued Table 2.3.8

	Instansi <i>Institution</i>	Jenis Kelamin/ Sex		Jumlah <i>Total</i>
		Laki-laki <i>Man</i>	Perempuan <i>Woman</i>	
	(1)	(2)	(3)	(4)
21.	Kementerian Pertahanan	9	13	22
22.	Kementerian Pertanian	74	62	136
23.	Kementerian Riset, Teknologi, dan Pendidikan Tinggi	1	-	1
24.	Kementerian Sosial	1	3	4
25.	Kepolisian Negara	12	16	28
26.	Mahkamah Agung RI	24	16	40
27.	Setjen Komisi Pemilihan Umum	1	-	1
	Jumlah/Total	751	497	1 248
	2018	773	489	1 262
	2017	950	558	1 508
	2016	983	548	1 501
	2015	871	456	1 327

Sumber/Source: Kantor Regional VIII Badan Kepegawaian Negara Banjarmasin/Official Region VIII BKN of Banjarmasin

Tabel
Table 2.3.9**Jumlah Pegawai Negeri Sipil Instansi Vertikal Menurut Instansi dan Tingkat Pendidikan di Kota Banjarbaru, 2019**
Number of Vertical Civil Servants by Institution and Educational Level in Banjarbaru Municipality, 2019

	Instansi <i>Institution</i>	Tingkat Pendidikan/ <i>Educational Level</i>						Jumlah <i>Total</i>	
		SD	SMP	SMA	Dip	S1	S2		S3
	(1)	(2)	(3)	(4)	(5)	(6)	(7)	(8)	(9)
1.	Badan Kepegawaian Negara (BKN)	-	-	17	12	69	13	-	111
2.	Badan Kependudukan dan Keluarga Berencana Nasional	-	-	1	1	16	-	-	18
3.	Badan Narkotika Nasional	-	-	1	1	3	-	-	5
4.	Badan Nasional Penempatan Perlindungan TKI	-	-	1	-	2	-	-	3
5.	Badan Pemeriksa Keuangan	-	-	15	3	48	15	-	81
6.	Badan Pengawasan Keuangan dan Pembangunan	-	-	7	23	20	2	-	52
7.	Badan Pusat Statistik	-	-	4	2	7	1	-	14
8.	Kejaksaan Agung	-	-	10	17	4	-	-	31
9.	Kementerian Agama	-	-	20	2	131	44	-	197
10.	Kementerian Agraria dan Tata Ruang/BPN	-	-	5	8	10	2	-	25
11.	Kementerian Dalam Negeri	-	-	-	1	-	-	-	1
12.	Kementerian Hukum dan Hak Asasi Manusia	1	-	72	16	18	5	-	112
13.	Kementerian Kelautan dan Perikanan	-	-	-	-	2	-	-	2
14.	Kementerian Kesehatan	-	-	1	2	4	20	2	29
15.	Kementerian Keuangan	-	-	2	22	12	1	-	37
16.	Kementerian Lingkungan Hidup dan Kehutanan	6	3	107	11	104	34	2	267
17.	Kementerian Pendidikan dan Kebudayaan	-	-	-	-	1	-	-	1
18.	Kementerian Perdagangan	-	-	-	2	2	1	-	5
19.	Kementerian Perhubungan	-	-	-	3	-	-	-	3

Lanjutan Tabel /Continued Table 2.3.9

	Instansi Institution	Tingkat Pendidikan/Educational Level						Jumlah Total	
		SD	SMP	SMA	Dip	S1	S2		S3
	(1)	(2)	(3)	(4)	(5)	(6)	(7)	(8)	(9)
20.	Kementerian Perindustrian	-	-	4	1	12	5	-	22
21.	Kementerian Pertahanan	2	1	14	4	1	-	-	22
22.	Kementerian Pertanian	6	3	49	13	27	30	8	136
23.	Kementerian Riset, Teknologi, dan Pendidikan Tinggi	-	-	-	-	-	1	-	1
24.	Kementerian Sosial	-	-	1	1	2	-	-	4
25.	Kepolisian Negara	3	1	23	1	-	-	-	28
26.	Mahkamah Agung RI	-	-	9	1	22	8	-	40
27.	Setjen Komisi Pemilihan Umum	-	-	-	-	1	-	-	1
	Total/Total	18	8	363	147	518	182	12	1 248
	2018	16	10	379	171	507	169	10	1 262
	2017	36	26	483	166	636	155	6	1 508
	2016	36	25	487	166	644	139	4	1 501
	2015	33	22	423	136	589	1	0	1 327

Sumber/Source: Kantor Regional VIII Badan Kepegawaian Negara Banjarmasin/Official Region VIII BKN of Banjarmasin

Tabel
Table 2.3.10

Jumlah Pegawai Negeri Sipil Instansi Vertikal Menurut Instansi dan Golongan di Kota Banjarbaru, 2019
Number of Vertical Civil Servants by Institution and Rank in Banjarbaru Municipality, 2019

	Instansi Institution	Golongan/Rank				Jumlah Total
		I	II	III	IV	
	(1)	(2)	(3)	(4)	(5)	(6)
1.	Badan Kepegawaian Negara (BKN)	-	21	85	5	111
2.	Badan Kependudukan dan Keluarga Berencana Nasional	-	-	9	9	18
3.	Badan Narkotika Nasional	-	1	4	-	5
4.	Badan Nasional Penempatan Perlindungan TKI	-	-	3	-	3
5.	Badan Pemeriksa Keuangan	-	14	59	8	81
6.	Badan Pengawasan Keuangan dan Pembangunan	-	-	46	6	52
7.	Badan Pusat Statistik	-	3	11	-	14
8.	Kejaksaan Agung	-	5	26	-	31
9.	Kementerian Agama	-	11	152	34	197
10.	Kementerian Agraria dan Tata Ruang/BPN	-	9	14	2	25
11.	Kementerian Dalam Negeri	-	-	1	-	1
12.	Kementerian Hukum dan Hak Asasi Manusia	-	75	36	1	112
13.	Kementerian Kelautan dan Perikanan	-	-	2	-	2
14.	Kementerian Kesehatan	-	-	22	7	29
15.	Kementerian Keuangan	-	22	15	-	37
16.	Kementerian Lingkungan Hidup dan Kehutanan	4	56	189	18	267
17.	Kementerian Pendidikan dan Kebudayaan	-	-	1	-	1
18.	Kementerian Perdagangan	-	-	4	1	5
19.	Kementerian Perhubungan	-	-	3	-	3
20.	Kementerian Perindustrian	-	-	20	2	22

Lanjutan Tabel / *Continued Table 2.3.10*

	Instansi <i>Institution</i>	Golongan/ <i>Class</i>				Jumlah Total
		I	II	III	IV	
	(1)	(2)	(3)	(4)	(5)	(6)
21.	Kementerian Pertahanan	1	16	5	-	22
22.	Kementerian Pertanian	3	32	82	19	136
23.	Kementerian Riset, Teknologi, dan Pendidikan Tinggi	-	-	1	-	1
24.	Kementerian Sosial	-	1	3	-	4
25.	Kepolisian Negara	1	21	6	-	28
26.	Mahkamah Agung RI	-	-	32	8	40
27.	Setjen Komisi Pemilihan Umum	-	-	1	-	1
	Jumlah/Total	9	287	832	120	1 248
	2018	9	297	815	114	1 262
	2017	16	321	1 031	140	1 508
	2016	16	328	1 020	137	1 501
	2015	14	288	928	97	1 327

Sumber/Source: Kantor Regional VIII Badan Kepegawaian Negara Banjarmasin/Official Region VIII BKN of Banjarmasin

2.4 KEUANGAN PEMERINTAH GOVERNMENT FINANCE

Tabel 2.4.1 Realisasi Pendapatan Pemerintah Kota Banjarbaru Menurut Jenis Pendapatan (ribu rupiah), 2016–2019
Actual Banjarbaru Municipal Government Revenues by Kind of Revenues (thousand rupiahs), 2016–2019

Jenis Pendapatan/Kind of Revenues	2016	2017
(1)	(2)	(3)
1. Pendapatan Asli Daerah (PAD)/Regional Revenue	169 179 426	228 918 538
1.1 Pajak Daerah/Regional Tax	74 642 145	107 011 193
1.2 Retribusi Daerah/Regional Retribution	9 609 310	8 266 052
1.3 Hasil Perusahaan Milik Daerah dan Pengelolaan Kekayaan Daerah yang Dipisahkan/Regional-Owned Company Revenue and Separated Management of Regional Wealth	6 415 433	6 687 642
1.4 Lain-lain PAD yang Sah/Other Regional Revenue	78 512 538	106 953 651
2. Dana Perimbangan/Balance Funds	823 335 462	645 961 168
2.1 Bagi Hasil Pajak/Tax Sharing Revenue	161 150 388	97 316 279
2.2 Bagi Hasil Bukan Pajak/Sumber Daya Alam/Non-Tax Sharing Revenue/Natural Resources	-	-
2.3 Dana Alokasi Umum/General Allocation Fund	436 204 782	428 542
2.4 Dana Alokasi Khusus/Special Allocation Fund	225 980 292	120 102 822
3. Lain-lain Pendapatan yang Sah/Other Revenue	74 335 084	134 370 416
3.1 Pendapatan Hibah/Grant	457 076	-
3.2 Dana Darurat/Emergency Fund	-	-
3.3 Dana Bagi Hasil Pajak dari Provinsi dan Pemerintah Daerah Lainnya/Tax Sharing Revenue from Provincial and Other Regional Governments	73 878 008	79 931 623
3.4 Dana Penyesuaian dan Otonomi Daerah/Regional Adjustment and Autonomy Fund	-	54 439
3.5 Bantuan Keuangan dari Provinsi atau Pemerintah Daerah Lainnya/Financial Assistance from Provincial or Other Regional Governments	-	-
3.6 Lainnya/Others	-	-
Jumlah/Total	1 066 849 972	1 009 250 123

Lanjutan Tabel/Continued Table 2.4.1

Jenis Pendapatan/Kind of Revenues	2018	2019
(1)	(4)	(5)
1. Pendapatan Asli Daerah (PAD)/Regional Revenue	229 786 673	268 478 689
1.1 Pajak Daerah/Regional Tax	130 862 931	142 129 816
1.2 Retribusi Daerah/Regional Retribution	8 186 042	7 885 714
1.3 Hasil Perusahaan Milik Daerah dan Pengelolaan Kekayaan Daerah yang Dipisahkan/Regional-Owned Company Revenue and Separated Management of Regional Wealth	7 930 170	3 592 056
1.4 Lain-lain PAD yang Sah/Other Regional Revenue	82 807 530	114 871 103
2. Dana Perimbangan/Balance Funds	728 790 689	738 324 199
2.1 Bagi Hasil Pajak/Tax Sharing Revenue	146 446 620	137 681 634
2.2 Bagi Hasil Bukan Pajak/Sumber Daya Alam/Non-Tax Sharing Revenue/Natural Resources	-	-
2.3 Dana Alokasi Umum/General Allocation Fund	428 542 067	457 730 551
2.4 Dana Alokasi Khusus/Special Allocation Fund	153 802 002	142 912 014
3. Lain-lain Pendapatan yang Sah/Other Revenue	128 756 617	141 321 780
3.1 Pendapatan Hibah/Grant	27 005 324	25 901 926
3.2 Dana Darurat/Emergency Fund	-	-
3.3 Dana Bagi Hasil Pajak dari Provinsi dan Pemerintah Daerah Lainnya/Tax Sharing Revenue from Provincial and Other Regional Governments	93 001 293	105 388 204
3.4 Dana Penyesuaian dan Otonomi Daerah/Regional Adjustment and Autonomy Fund	8 750 000	10 031 650
3.5 Bantuan Keuangan dari Provinsi atau Pemerintah Daerah Lainnya/Financial Assistance from Provincial or Other Regional Governments	-	-
3.6 Lainnya/Others	-	-
Jumlah/Total	1 087 333 979	1 148 124 669

Sumber/Source: Badan Pengelolaan Keuangan dan Aset Daerah/ Regional Agency for Financial and Assets Management of Banjarbaru Municipality

Tabel
Table 2.4.2

Realisasi Belanja Pemerintah Kota Banjarbaru Menurut Jenis Belanja (ribu rupiah), 2016–2019
Actual Banjarbaru Municipal Government Expenditures by Kind of Expenditures (thousand rupiahs), 2016–2019

Jenis Pendapatan Kind of Revenues	2016	2017
(1)	(2)	(3)
1. Belanja Tidak Langsung/Indirect Expenditures	411 951 533,51	379 644 333,87
1.1 Belanja Pegawai/Personnel Expenditures	394 992 228,29	360 371 375,27
1.2 Belanja Bunga/Interest Expenditures	-	-
1.3 Belanja Subsidi/Subsidies Expenditures	445 392,00	1 879 200,00
1.4 Belanja Hibah/Grant Expenditures	13 294 502,50	14 468 148,40
1.5 Belanja Bantuan Sosial/Social Aid Expenditures	1 369 167,00	1 338 350,00
1.6 Belanja Bagi Hasil/Sharing Fund Expenditure	-	-
1.7 Belanja Bantuan Keuangan/Financial Aids Expenditures	1 102 033,72	1 161 260,20
1.8 Belanja Tidak Terduga/Unpredicted Expenditures	-	426 000,00
2. Belanja Langsung/Direct Expenditures	728 729 080,89	611 597 502,33
2.1 Belanja Pegawai/Personnel Expenditures	39 445 285,60	29 669 170,48
2.2 Belanja Barang dan Jasa/Goods and Services Expenditures	215 764 968,36	274 781 194,31
2.3 Belanja Modal/Capital Expenditure	473 518 826,93	307 147 137,54
Jumlah/Total	1 140 680 614,40	991 241 836,20

Lanjutan Tabel/Continued Table 2.4.2

Jenis Pendapatan <i>Kind of Revenues</i>	2018	2019
(1)	(4)	(5)
1. Belanja Tidak Langsung/Indirect Expenditures	413 322 488,37	433 341 596,74
1.1 Belanja Pegawai/Personnel Expenditures	395 876 080,42	414 267 219,52
1.2 Belanja Bunga/Interest Expenditures	-	1 045 863,36
1.3 Belanja Subsidi/Subsidies Expenditures	-	-
1.4 Belanja Hibah/Grant Expenditures	15 031 208,84	13 262 172,50
1.5 Belanja Bantuan Sosial/Social Aid Expenditures	1 321 980,00	3 334 400,00
1.6 Belanja Bagi Hasil/Sharing Fund Expenditure	-	-
1.7 Belanja Bantuan Keuangan/Financial Aids Expenditures	1 045 457,92	1 084 382,60
1.8 Belanja Tidak Terduga/Unpredicted Expenditures	47 761,19	347 558,76
2. Belanja Langsung/Direct Expenditures	622 254 676,44	765 274 783,27
2.1 Belanja Pegawai/Personnel Expenditures	36 218 195,41	45 251 219,62
2.2 Belanja Barang dan Jasa/Goods and Services Expenditures	304 607 814,49	359 195 591,27
2.3 Belanja Modal/Capital Expenditure	281 428 666,55	360 827 972,38
Jumlah/Total	1 035 577 164,81	1 198 616 380,01

Sumber/Source: Badan Pengelolaan Keuangan dan Aset Daerah/ Regional Agency for Financial and Assets Management of Banjarbaru Municipality

Tabel
Table 2.4.3

Target dan Realisasi Penerimaan Pajak Bumi dan Bangunan Menurut Kecamatan, 2019
Target and Realization of Land and Building Tax Revenue by Subdistrict, 2019

Kecamatan Subdistrict	Target Target (Rp)	Realisasi Realization (Rp)
(1)	(2)	(3)
Landasan Ulin	5 116 686 227	5 323 264 314
Liang Anggang	2 305 479 555	2 455 216 128
Cempaka	709 490 332	1 023 387 445
Banjarbaru Utara	2 299 921 422	2 720 831 298
Banjarbaru Selatan	1 690 982 289	1721 083 117
Jumlah/Total	12 122 559 825	13 243 782 302
2018'	11 122 559 825	13 600 028 164
2017'	12 300 000 000	12 892 009 495
2016'	12 600 000 000	10 669 329 531
2015'	11 000 000 000	10 571 484 172

Sumber/Source: Badan Pengelolaan Pajak dan Retribusi Daerah/ Regional Agency for Tax and Retribution Management of Banjarbaru Municipality

Tabel 2.4.4 Target dan Realisasi Penerimaan Pajak Mineral Bukan Logam dan Batuan Lainnya Kota Banjarbaru, 2019
Table Target and Realization of Nonmetallic Mineral and Other Rock Tax Revenue by Month, 2019

Bulan Month	Target/ Target (Rp)	Realisasi Realization (Rp)
(1)	(2)	(3)
1 Januari/January	-	-
2 Februari/February	-	-
3 Maret/March	-	-
4 April/April	-	-
5 Mei/May	-	-
6 Juni/June	-	13 280 000
7 Juli/July	-	13 504 000
8 Agustus/August	-	13 200 000
9 September/September	-	25 876 260
10 Oktober/October	-	10 400 000
11 November/November	-	8 256 000
12 Desember/December	-	-
Jumlah/Total	208 125 000	84 516 260
2018	-	212 145 600
2017	150 000 000	100 210 850
2016	558 263 538	440 115 248
2015	-	404 343 840

Sumber/Source: Badan Pengelolaan Pajak dan Retribusi Daerah/ Regional Agency for Tax and Retribution Management of Banjarbaru Municipality

03

PENDUDUK DAN KETENAGAKERJAAN POPULATION AND EMPLOYMENT

Kota Banjarbaru
Banjarbaru Municipality

2019



Jumlah Penduduk Total Population	262.719	orang people
Kepadatan Penduduk Population Density	707	penduduk per km ² population per sq.km
Rasio Jenis Kelamin Sex Ratio	106	

Sumber/Source : Data dari Hasil Proyeksi Penduduk Indonesia 2015–2045 (Pertengahan tahun/Juni)/Data from the result of Indonesia Population Projection 2015–2045 (mid year/June)

Tingkat Pengangguran
Unemployment Rate

5,06%

Tingkat Partisipasi
Angkatan Kerja
Economically Active
Participation Rate

63,46%



Laki-Laki
Man **4,48%**

Perempuan
Woman **6,06%**

Laki-Laki
Man **78,41%**

Perempuan
Woman **47,62%**

Sumber/Source: Survei Angkatan Kerja Nasional Agustus/ August National Labor Force Survey

PENJELASAN TEKNIS**TECHNICAL NOTES**

1. Sumber utama data kependudukan adalah sensus penduduk yang dilaksanakan setiap sepuluh tahun sekali. Sensus penduduk telah dilaksanakan sebanyak enam kali sejak Indonesia merdeka, yaitu tahun 1961, 1971, 1980, 1990, 2000, dan 2010. Di dalam sensus penduduk, pencacahan dilakukan terhadap seluruh penduduk yang berdomisili di wilayah teritorial Indonesia termasuk warga negara asing kecuali anggota korps diplomatik negara sahabat beserta keluarganya. Metode pengumpulan data dalam sensus dilakukan dengan wawancara antara petugas sensus dengan responden dan juga melalui *e-census*. Pencatatan penduduk menggunakan konsep *usual residence*, yaitu konsep di mana penduduk biasa bertempat tinggal. Bagi penduduk yang bertempat tinggal tetap dicacah di mana mereka biasa tinggal, sedangkan untuk penduduk yang tidak bertempat tinggal tetap dicacah di tempat di mana mereka ditemukan petugas sensus pada malam 'Hari Sensus'. Termasuk penduduk yang tidak bertempat tinggal tetap adalah tuna wisma, awak kapal berbendera Indonesia, penghuni perahu/rumah apung, masyarakat terpencil/terasing, dan pengungsi. Bagi mereka

1. *The main source of demographic data is population census, which is conducted every ten years. Population Census has been conducted six times since Indonesia's independence: 1961, 1971, 1980, 1990, 2000, and 2010. The population census enumerates all residents who domicile in the entire territory of Indonesia including foreign citizens except the diplomatic corps members and their families. The method of data collection in a population census involves interviewing respondents and conducting e-census. Enumeration of the population uses the concept of "usual residence", which is the concept of "places where people usually live". De jure was applied to the permanent residents, while de facto was applied to non-permanent residents. The permanent residents were enumerated in place where they normally live, the non-permanent residents were enumerated where they were found by the enumerators, on the night of 'Census Date'. The non permanent residents include homeless people, ship crew, boat people, remote area community, and internally displaced persons. Those who had permanent residence and had been travelling away from their home for six months or more were not enumerated in their permanent*

yang mempunyai tempat tinggal tetap dan sedang bepergian ke luar wilayah lebih dari enam bulan, tidak dicacah di tempat tinggalnya, tetapi dicacah di tempat tujuannya. Untuk tahun yang tidak dilaksanakan sensus penduduk, data kependudukan diperoleh dari hasil proyeksi penduduk. Proyeksi penduduk merupakan suatu perhitungan ilmiah yang didasarkan pada asumsi dari komponen-komponen perubahan penduduk, yaitu kelahiran, kematian, dan migrasi. Proyeksi penduduk Indonesia 2010–2035 menggunakan data dasar penduduk hasil SP2010.

place, but in the place where they were during the census. For the periods where the population census is not conducted, population projection is done to estimate population during those years. The population projection is an estimate based on the demographic components, such as birth, death, and migration. Indonesia's 2010–2035 population projection used the 2010 Population Census as the base population.

2. Penduduk Indonesia adalah semua orang yang berdomisili di wilayah teritorial Indonesia selama 6 bulan atau lebih dan atau mereka yang berdomisili kurang dari 6 bulan tetapi bertujuan menetap.
 3. Laju pertumbuhan penduduk adalah angka yang menunjukkan persentase pertambahan penduduk dalam jangka waktu tertentu.
 4. Kepadatan penduduk adalah rasio banyaknya penduduk per kilometer persegi.
 5. Rasio jenis kelamin adalah perbandingan antara penduduk
2. *The population of Indonesia are all residents of the entire territory of Indonesia who have stayed for six months or longer, and those who intended to stay more than six months even though their length of stay is less than six months.*
 3. *The growth rate of population is the number that show percentage of population growth within a specified period.*
 4. *Population density is ratio of population per square kilometer.*
 5. *Sex ratio is the ratio of male population to females population*

laki-laki dan penduduk perempuan pada suatu wilayah dan waktu tertentu. Biasanya dinyatakan dengan banyaknya penduduk laki-laki untuk 100 penduduk perempuan.

in a given area and time, usually expressed as the number of males for every 100 females.

6. Distribusi penduduk adalah pola persebaran penduduk di suatu wilayah, baik berdasarkan batas-batas geografis maupun berdasarkan batas-batas administrasi pemerintahan.
 7. Komposisi penduduk adalah pola persebaran penduduk menurut karakteristiknya, contoh: penduduk menurut kelompok umur, penduduk menurut jenis kelamin.
 8. Rumah tangga adalah seseorang atau sekelompok orang yang mendiami sebagian atau seluruh bangunan fisik/sensus dan biasanya tinggal bersama serta pengelolaan makan dari satu dapur. Yang dimaksud makan dari satu dapur adalah jika pengurusan kebutuhan sehari-harinya dikelola bersama-sama menjadi satu.
 9. Anggota rumah tangga adalah semua orang yang biasanya bertempat tinggal di suatu rumah tangga, baik yang berada di rumah pada waktu pencacahan maupun yang sementara tidak ada.
6. *Population distribution is the pattern of population distribution in an area, either by geographic boundaries or by government administrative boundaries.*
 7. *Population composition is the pattern of population distribution by its characteristics, example: population by age group, population by sex.*
 8. *Household is an individual or group of people living in a physical/census building unit or part of it and usually commit on a common provision for food and other essentials of living. Common provision for food means one organising daily needs for all of household members.*
 9. *Household member are those who usually lives in a household regardless of their location at the time of enumeration.*

10. Rata-rata anggota rumah tangga adalah angka yang menunjukkan rata-rata jumlah anggota rumah tangga per rumah tangga.
 11. Penduduk usia kerja adalah penduduk yang berumur 15 tahun ke atas.
 12. Angkatan kerja adalah penduduk usia kerja (15 tahun ke atas) yang bekerja, punya pekerjaan namun sementara tidak bekerja, dan pengangguran.
 13. Bekerja adalah kegiatan ekonomi yang dilakukan oleh seseorang dengan maksud memperoleh atau membantu memperoleh pendapatan atau keuntungan dan lamanya bekerja paling sedikit 1 jam secara terus menerus dalam seminggu yang lalu (termasuk pekerja keluarga tanpa upah yang membantu dalam suatu usaha/ kegiatan ekonomi).
 14. Jumlah jam kerja seluruhnya adalah jumlah jam kerja yang digunakan untuk bekerja (tidak termasuk jam kerja istirahat resmi dan jam kerja yang digunakan untuk hal-hal di luar pekerjaan).
 15. Lapangan usaha adalah bidang kegiatan dari pekerjaan/tempat bekerja di mana seseorang bekerja. Klasifikasi lapangan usaha mengikuti Klasifikasi Baku
10. *Average household size is the average number of household members per household.*
 11. *Working age population is persons of 15 years and over.*
 12. *Labor force or economically active are persons of 15 years and over, who in the previous week were working, temporarily absent from work but having jobs, and unemployment.*
 13. *Working is economic activity conducted by a person and intended to earn income by doing work or helping to do work at least one hour continuously during the reference week (including unpaid family worker/s for any economic activity).*
 14. *Total working hours is the total hours spent by an employee to perform all jobs (excluding the time used for other activities which are not classified as work).*
 15. *Industry is field of a person's activity or establishment. The classification of industries follows the Indonesia Standard Industrial Classification (KBLI) in one digit.*

Lapangan Usaha Indonesia (KBLI)
dalam 1 digit.

- | | |
|--|---|
| <p>16. Status pekerjaan adalah kedudukan seseorang dalam unit usaha/kegiatan dalam melakukan pekerjaan.</p> | <p>16. <i>Employment status is the status of a person at his place of work or establishment where he was employed.</i></p> |
| <p>17. Berusaha sendiri tanpa dibantu orang lain adalah bekerja atau berusaha dengan menanggung risiko secara ekonomis, yaitu dengan tidak kembalinya ongkos produksi yang telah dikeluarkan dalam rangka usahanya tersebut, serta tidak menggunakan pekerja dibayar maupun pekerja tak dibayar, termasuk yang sifat pekerjaannya memerlukan teknologi atau keahlian khusus.</p> | <p>17. <i>Own-account worker is a person who works at his own risk without assisted by paid per mount worker or unpaid worker include technical job or skill job.</i></p> |
| <p>18. Berusaha dibantu buruh tidak tetap/buruh tidak dibayar adalah bekerja atau berusaha atas risiko sendiri, dan menggunakan buruh/pekerja tak dibayar dan atau buruh/pekerja tidak tetap.</p> | <p>18. <i>Employer assisted by temporary workers/unpaid worker is a person who works at his own risk and assisted by temporary worker/unpaid worker.</i></p> |
| <p>19. Berusaha dibantu buruh tetap/buruh dibayar adalah berusaha atas risiko sendiri dan mempekerjakan paling sedikit satu orang buruh/pekerja tetap yang dibayar.</p> | <p>19. <i>Employer assisted by permanent workers/paid workers is a person who does his business at her/his own risk at least one assisted by paid permanent worker.</i></p> |
| <p>20. Buruh/karyawan/pegawai adalah seseorang yang bekerja pada orang lain atau instansi/kantor/ perusahaan secara tetap dengan menerima upah/gaji baik</p> | <p>20. <i>Employee is a person who work permanently for other people or institution/office/ company and gains some money/cash or goods as wage/salary. Labor who have</i></p> |

berupa uang maupun barang. Buruh yang tidak mempunyai majikan tetap, tidak digolongkan sebagai buruh/karyawan, tetapi sebagai pekerja bebas. Seseorang dianggap memiliki majikan tetap jika memiliki 1 (satu) majikan (orang/rumah tangga) yang sama dalam sebulan terakhir, khusus pada sektor bangunan batasannya tiga bulan. Apabila majikannya instansi/lembaga, boleh lebih dari satu.

no permanent employer is not categorized as a laborer/ worker/ employee but casual worker. A laborers in general is considered to have a permanent employer if he has the same employer during the past month, particularly for building construction sector is 3 months. If the employer is an institution, more than 1 (one) employer is allowed.

21. Pekerja bebas adalah seseorang yang bekerja pada orang lain/ majikan/institusi yang tidak tetap (lebih dari 1 majikan dalam sebulan terakhir) di usaha pertanian baik berupa usaha rumah tangga maupun bukan usaha rumah tangga, ataupun di nonpertanian atas dasar balas jasa dengan menerima upah atau imbalan baik berupa uang maupun barang, dan baik dengan sistem pembayaran harian maupun borongan

21. *Casual employee is a person who does not work permanently for other people/employer/ institution (more than 1 employer during the last 1 month) in agricultural sector, either home industry or not home industry, or in non-agricultural sector based on remuneration paid with money or goods, and based on daily or contact payment system.*

22. Pekerja tak dibayar adalah seseorang yang bekerja membantu usaha untuk memperoleh penghasilan/ keuntungan yang dilakukan oleh salah seorang anggota rumah tangga atau bukan anggota rumah tangga tanpa mendapat upah/gaji baik berupa uang maupun barang.

22. *Unpaid worker is a person who intended to work without pay either with money or good, in an establishment run by other members of the family, relative or neighbour.*

ULASAN

DESCRIPTION

Penduduk

Berdasarkan proyeksi penduduk, tahun 2019 jumlah penduduk di Kota Banjarbaru sebanyak 262.719 orang yang terdiri dari 134.987 laki-laki dan 127.732 perempuan atau dengan sex ratio 106 yang berarti jumlah laki-laki lebih banyak daripada jumlah perempuan.

Jumlah penduduk terbanyak di Kecamatan Landasan Ulin (67.542 orang) dan yang paling sedikit adalah Kecamatan Cempaka (36.762 orang). Kecamatan yang paling padat adalah Kecamatan Banjarbaru Selatan (2.544 penduduk per km²) sedangkan yang paling jarang penduduknya adalah Kecamatan Cempaka (251 penduduk per km²).

Sex rasio terbesar ada di Kecamatan Cempaka yaitu sebesar 108 sedangkan sex rasio terendah di Kecamatan Banjarbaru Utara dan Banjarbaru Selatan yaitu sebesar 105.

Ketenagakerjaan

Pada tahun 2019 tercatat 1.133 orang pencari kerja, dengan tingkat pendidikan pencari kerja terbanyak adalah tingkat SMA sebanyak 572 orang dimana jumlah yang telah ditempatkan 277 orang. Sedangkan untuk tingkat sarjana (S-1) jumlah pencari kerja sebanyak 434 orang sedangkan yang telah ditempatkan sebanyak 209 orang.

Population

Based on population projection, in 2019 number of population in Banjarbaru was 262,719 people consist of 134,987 male and 127,732 female or with sex ratio 106 which meant more male than female.

The most populated was in Landasan Ulin Subdistrict (67,542 orang people) and the lowest populated was in Cempaka Subdistrict (36,762 people). The most crowded district was Banjarbaru Selatan (2,544 persons per square km) while the most spacious was Cempaka Subdistrict (251 persons per square km).

Highest sex ratio is in Cempaka Subdistrict that is 108. And the lowest sex ratio is 105 that is in Banjarbaru Utara and Banjarbaru Selatan Subdistrict.

Employment

In 2019 there are 1,133 jobseeker registered in Banjarbaru Municipality that are most education level is Senior High School degree 572 people where 277 people of which have been placed. The S-1 degree's jobseeker was 434 people who have placed as many as 209 people.

Rata-rata kehidupan layak (KHL)
Kota Banjarbaru tahun 2019 sebesar
Rp.2.519.833,00.

*Average of living needs of worker in
Banjarbaru are IDR 2,519,833.*

<https://banjarbarukota.bps.go.id>

**3.1 PENDUDUK
POPULATION**

Tabel 3.1.1 Penduduk, Laju Pertumbuhan Penduduk, Distribusi Persentase Penduduk, Kepadatan Penduduk, Rasio Jenis Kelamin Penduduk Menurut Kecamatan di Kota Banjarbaru, 2019
Population, Population Growth Rate, Percentage Distribution of Population, Population Density, and Population Sex Ratio by Subdistrict in Banjarbaru Municipality, 2019

Kecamatan Subdistrict	Penduduk Population	Laju Pertumbuhan Penduduk per Tahun 2018–2019 Annual Population Growth Rate (%) 2018–2019
(1)	(2)	(3)
Landasan Ulin	69 352	1.71
Liang Anggang	40 113	2.50
Cempaka	32 706	-0.52
Banjarbaru Utara	50 713	1.57
Banjarbaru Selatan	44 561	-0.26
Kota Banjarbaru		
Hasil Registrasi / <i>Registration Result</i>	237 445	1,14
Hasil Proyeksi ¹ / <i>Projection Result</i> ¹	262 719	2,79

Lanjutan Tabel/Continued Table 3.1.1

Kecamatan Subdistrict	Persentase Penduduk Percentage of Total Population	Kepadatan Penduduk per km² Population Density per sq.km
(1)	(7)	(8)
Landasan Ulin	29,21	750
Liang Anggang	16,89	467
Cempaka	13,77	223
Banjarbaru Utara	21,36	2 075
Banjarbaru Selatan	18,77	2 029
Kota Banjarbaru		
Hasil Registrasi/ <i>Registration Result</i>	100,00	639
Hasil Proyeksi ¹ / <i>Projection Result</i> ¹	100,00	707

Lanjutan Tabel/*Continued Table* 3.1.1

Kecamatan Subdistrict	Rasio Jenis Kelamin Population Sex Ratio
(1)	(11)
Landasan Ulin	103
Liang Anggang	103
Cempaka	102
Banjarbaru Utara	99
Banjarbaru Selatan	101
Kota Banjarbaru	
Hasil Registrasi/ <i>Registration Result</i>	101
Hasil Proyeksi ¹ / <i>Projection Result</i> ¹	106

Catatan/*Note*: ¹Data dari Hasil Proyeksi Penduduk Indonesia 2015–2045 (Pertengahan tahun/Juni)/*Data from the result of Indonesia Population Projection 2015–2045 (mid year/June)*

Sumber/*Source*: Dinas Kependudukan dan Pencatatan Sipil Kota Banjarbaru/*Population and Civil Registration Agency Banjarbaru Municipalit*

Tabel
Table 3.1.2**Luas Wilayah, Jumlah Penduduk dan Kepadatan Penduduk Menurut Kelurahan di Kota Banjarbaru, 2019**
Total Area, Population and Population Density by Villages in Banjarbaru Municipality, 2019

Kecamatan Subdistrict	Kelurahan Villages	Luas (Km ²) Area (Km ²)	Jumlah Penduduk Population	Kepadatan Penduduk Population Density
(1)	(2)	(3)	(4)	(5)
01. Landasan Ulin	Landasan Ulin Timur	18,76	18 592	991
	Guntung Payung	15,25	8 488	557
	Syamsudin Noor	18,67	14 277	765
	Guntung Manggis	39,74	26 185	659
02. Liang Anggang	Landasan Ulin Tengah	23,86	12 426	521
	Landasan Ulin Utara	19,50	17 905	918
	Landasan Ulin Barat	16,15	8 514	527
	Landasan Ulin Selatan	26,35	7 662	291
03. Cempaka	Palam	14,75	4 024	273
	Bangkal	29,80	5 474	184
	Sungai Tiung	21,50	10 366	482
	Cempaka	80,65	16 898	209
04. Banjarbaru Utara	Loktabat Utara	14,24	23 012	1 616
	Mentaos	1,62	12 346	7 621
	Komet	2,44	5 261	2 156
	Sungai Ulin	6,14	15 420	2 511
05. Banjarbaru Selatan	Loktabat Selatan	8,58	11 006	1 283
	Kemuning	3,61	11 181	3 097
	Guntung Paikat	2,47	10 498	4 250
	Sungai Besar	7,30	23 184	3 176
Kota Banjarbaru		371,38	262 719	707

Sumber/ Source: Data dari Hasil Proyeksi Penduduk Indonesia 2015–2045 (Pertengahan tahun/Juni)/Data from the result of Indonesia Population Projection 2015–2045 (mid year/June)

Tabel
Table 3.1.3

**Penduduk Menurut Jenis Kelamin dan Rasio Jenis Kelamin
 per Kelurahan di Kota Banjarbaru, 2019**
*Population by Sex and Sex Ratio in Banjarbaru Municipality,
 2019*

Kecamatan/ Subdistrict	Kelurahan/ Villages	Jenis Kelamin/Sex		Rasio Jenis Kelamin Sex Ratio
		Laki-laki Male	Perempuan Female	
(1)	(2)	(3)	(4)	(5)
01. Landasan Ulin	Landasan Ulin Timur	9 446	9 146	103
	Guntung Payung	4 411	4 077	108
	Syamsudin Noor	7 318	6 959	105
	Guntung Manggis	13 605	12 580	108
02. Liang Anggang	Landasan Ulin Tengah	6 226	6 200	100
	Landasan Ulin Utara	9 193	8 712	105
	Landasan Ulin Barat	4 536	3 978	114
	Landasan Ulin Selatan	3 948	3 714	106
03. Cempaka	Palam	2 036	1 988	102
	Bangkal	2 782	2 692	103
	Sungai Tiung	5 323	5 043	105
	Cempaka	8 945	7 953	112
04. Banjarbaru Utara	Loktabat Utara	11 726	11 286	104
	Mentaos	6 272	6 074	103
	Komet	2 492	2 769	90
	Sungai Ulin	8 166	7 254	112
05. Banjarbaru Selatan	Loktabat Selatan	5 729	5 277	108
	Kemuning	5 715	5 466	104
	Guntung Paikat	5 332	5 166	103
	Sungai Besar	11 786	11 398	103
Kota Banjarbaru		134 987	127 732	106

Sumber/ Source: Data dari Hasil Proyeksi Penduduk Indonesia 2015–2045 (Pertengahan tahun/Juni)/Data from the result of Indonesia Population Projection 2015–2045 (mid year/June)

Tabel
Table 3.1.4**Jumlah Penduduk Menurut Kelompok Umur dan Jenis Kelamin di Kota Banjarbaru, 2019**
Population by Age Group and Sex in Banjarbaru Municipality, 2019

Kelompok Umur Age Group	Jenis Kelamin/Sex		
	Laki-Laki Male	Perempuan Female	Jumlah Total
(1)	(2)	(3)	(4)
0-4	12 394	11 875	24 269
5-9	12 192	11 586	23 778
10-14	11 866	11 289	23 155
15-19	12 380	11 572	23 952
20-24	12 700	11 163	23 863
25-29	10 714	10 655	21 369
30-34	11 311	11 035	22 346
35-39	10 742	10 838	21 580
40-44	10 342	9 741	20 083
45-49	9 291	8 650	17 941
50-54	7 327	6 409	13 736
55-59	5 454	5 254	10 708
60-64	3 490	3 039	6 529
65+	4 784	4 626	9 410
Jumlah/Total	134 987	127 732	262 719

Sumber/Source: Data dari Hasil Proyeksi Penduduk Indonesia 2015–2045 (Pertengahan tahun/Juni)/Data from the result of Indonesia Population Projection 2015–2045 (mid year/June)

3.2 KETENAGAKERJAAN EMPLOYMENT

Tabel 3.2.1 **Jumlah Penduduk Berumur 15 Tahun ke Atas Menurut Jenis Kegiatan Selama Seminggu yang Lalu di Kota Banjarbaru, 2019**
Population Aged 15 Years and Over by the Type of Activity During The Previous Week in Banjarbaru Municipality, 2019

Jenis Kegiatan <i>Type of Activity</i>		Angkatan Kerja <i>Economically Active</i>	Bukan Angkatan Kerja <i>Economically Inactive</i>	Jumlah <i>Total</i>
(1)	(2)	(3)	(4)	
1. Bekerja	115 983	-	115 983	
2. Pengangguran	6 180	-	6 180	
3. Sekolah	-	23 692	23 692	
4. Mengurus Rumah Tangga	-	41 775	41 775	
5. Lainnya	-	4 868	4 868	
Kota Banjarbaru	122 163	70 335	192 498	
2018	118 594	68 140	186 734	

Sumber/*Source*: Survei Angkatan Kerja Nasional Agustus/ *August National Labor Force Survey*

Tabel 3.2.2 Jumlah Penduduk Berumur 15 Tahun Keatas Menurut Kegiatan Utama Selama Seminggu yang Lalu dan Jenis Kelamin di Kota Banjarbaru, 2019
Population Aged 15 Years and Over by the Main Activity During The Previous Week and by Sex in Banjarbaru Municipality, 2019

Kegiatan Utama <i>Main Activity</i>	Jenis Kelamin/Sex		
	Laki-laki Male	Perempuan Female	Jumlah Total
(1)	(2)	(3)	(4)
Angkatan Kerja <i>Economically Active</i>	77 655	44 508	122 163
Bekerja/ <i>Working</i>	74 173	41 810	115 983
Pengangguran Terbuka/ <i>Unemployment</i>	3 482	2 698	6 180
Bukan Angkatan Kerja <i>Economically Inactive</i>	21 385	48 950	70 335
Sekolah/ <i>Attending School</i>	12 375	11 317	23 692
Mengurus Rumah Tangga/ <i>Housekeeping</i>	6 050	35 725	41 775
Lainnya/ <i>Others</i>	2 960	1 908	4 868
Jumlah/Total	99 040	93 458	192 498
Tingkat Partisipasi Angkatan Kerja <i>Economically Active Participation Rate</i>	78,41	47,62	63,46
Tingkat Pengangguran <i>Unemployment Rate</i>	4,48	6,06	5,06

Sumber/Source: Survei Angkatan Kerja Nasional Agustus/ August National Labor Force Survey

Tabel 3.2.3
Table

Jumlah Penduduk Berumur 15 Tahun Ke Atas Menurut Pendidikan Tertinggi yang Ditamatkan dan Kegiatan Utama Selama Seminggu yang Lalu di Kota Banjarbaru, 2019

Population Aged 15 Years and Over by Educational Attainment and by the Main Activity During The Previous Week in Banjarbaru Municipality, 2019

Pendidikan Tertinggi yang Ditamatkan <i>Educational Attainment</i>	Angkatan Kerja/ <i>Economically Active</i>			Persentase Bekerja terhadap Angkatan Kerja <i>Percentage of Working to Economically Active</i>
	Bekerja <i>Working</i>	Pengangguran ¹ <i>Unemployment¹</i>	Jumlah Angkatan Kerja <i>Total of Economically Active</i>	
(1)	(2)	(3)	(4)	(5)
Tidak/Belum Pernah Sekolah/Belum Tamat SD <i>No Schooling</i>	13 017	216	13 233	98,37
Sekolah Dasar <i>Primary School</i>	13 017	745	13 762	94,59
Sekolah Menengah Pertama <i>Junior High School</i>	17 807	891	18 698	95,23
Sekolah Menengah Atas <i>Senior High School</i>	42 364	3 069	45 433	93,24
Diploma I/II/III/Akademi <i>Diploma I/II/III/Academy</i>	3 997	171	4 168	95,90
Universitas <i>University</i>	25 781	1 088	26 869	95,95
Jumlah/Total	115 983	6 180	122 163	94,94
2018	112 431	6 163	118 594	94,80

Lanjutan Tabel/Continued Table 3.2.3

Pendidikan Tertinggi yang Ditamatkan <i>Educational Attainment</i>	Bukan Angkatan Kerja <i>Not Economically Active</i>	Jumlah <i>Total</i>	Persentase Angkatan Kerja terhadap Penduduk Usia Kerja <i>Percentage of Economically Active to Working Age Population</i>
(1)	(6)	(7)	(8)
Tidak/Belum Pernah Sekolah/Belum Tamat SD <i>No Schooling</i>	5 751	18 984	69,71
Sekolah Dasar <i>Primary School</i>	8 191	21 953	62,69
Sekolah Menengah Pertama <i>Junior High School</i>	21 220	39 918	46,84
Sekolah Menengah Atas <i>Senior High School</i>	28 061	73 494	61,82
Diploma I/II/III/Akademi <i>Diploma I/II/III/Academy</i>	1 859	6 027	69,16
Universitas <i>University</i>	5 253	32 122	83,65
Jumlah/Total	70 335	192 498	63,46
2018	68 140	186 734	63,51

Catatan/Note: ¹ 1. Mencari pekerjaan/*Looking for work*
 2. Mempersiapkan usaha/*Establishing a new business/firm*
 3. Merasa tidak mungkin mendapat pekerjaan/*Hopeless of job*
 4. Sudah punya pekerjaan tetapi belum mulai bekerja/*Have a job in future start*

Sumber/Source: BPS, Survei Angkatan Kerja Nasional (Sakernas) Agustus/BPS-Statistics Indonesia, August National Labor Force Survey

Tabel
Table 3.2.4

Jumlah Penduduk Berumur 15 Tahun Keatas yang Bekerja Selama Seminggu yang Lalu Menurut Kelompok Umur dan Jenis Kelamin di Kota Banjarbaru, 2019
Population Aged 15 Years and Over Who Worked During the Previous Week by Age Group and Sex in Banjarbaru Municipality, 2019

Kelompok Umur <i>Age Group</i>	Jenis Kelamin/Sex		Jumlah <i>Total</i>
	Laki-laki <i>Male</i>	Perempuan <i>Female</i>	
(1)	(2)	(3)	(4)
15–24	8 685	5 367	14 052
25–30	12 913	5 658	18 571
31–34	8 175	4 624	12 799
35–44	20 312	12 849	33 161
45–54	15 932	8 578	24 510
55–59	4 015	2 214	6 229
60–64	2 747	1 054	3 801
65+	1 394	1 466	2 860
Jumlah/Total	74 173	41 810	115 983
2018	68 349	44 082	112 431

Sumber/Source: Survei Angkatan Kerja Nasional Agustus/ *August National Labor Force Survey*

Tabel
Table 3.2.5

Jumlah Penduduk Berumur 15 Tahun Ke Atas yang Bekerja Selama Seminggu yang Lalu Menurut Lapangan Pekerjaan Utama dan Jenis Kelamin di Kota Banjarbaru, 2019

Population Aged 15 Years and Over Who Worked During the Previous Week by Main Industry and Sex in Banjarbaru Municipality, 2019

Lapangan Pekerjaan Utama ¹ <i>Main Industry¹</i>	Jenis Kelamin/Sex		
	Laki-laki <i>Male</i>	Perempuan <i>Female</i>	Jumlah <i>Total</i>
(1)	(2)	(3)	(4)
1	5 392	2 578	7 970
2	6 863	2	6 865
3	7 778	6 033	13 811
4	1 121	269	1 390
5	7 123	270	7 393
6	18 223	15 418	33 641
7	6 580	944	7 524
8	5 973	771	6 744
9	15 120	15 525	30 645
Jumlah/Total	74 173	41 810	115 983
2018	68 349	44 082	112 431

- Catatan/Note:
- 1 Pertanian, Kehutanan, Perburuan, dan Perikanan/Agriculture, Forestry, Hunting, and Fisheries
 - 2 Pertambangan dan Penggalian/Mining and Quarrying
 - 3 Industri Pengolahan/Manufacturing Industry
 - 4 Listrik, Gas, dan Air/Electricity, Gas, and Water
 - 5 Bangunan/Construction
 - 6 Perdagangan Besar, Eceran, Rumah Makan, dan Hotel/Wholesale Trade, Retail Trade, Restaurants, and Hotels
 - 7 Angkutan, Pergudangan, dan Komunikasi/Transportation, Warehousing, and Communication
 - 8 Keuangan, Asuransi, Usaha Persewaan Bangunan, Tanah, dan Jasa Perusahaan/Financial, Insurance, Real Estate, and Business Services
 - 9 Jasa Kemasyarakatan, Sosial, dan Perorangan/Community, Social, and Personal Services

Sumber/Source: Survei Angkatan Kerja Nasional Agustus/ August National Labor Force Survey

Tabel
Table 3.2.6

Jumlah Penduduk Berumur 15 Tahun Ke Atas yang Bekerja Selama Seminggu yang Lalu Menurut Jumlah Jam Kerja Seluruhnya dan Jenis Kelamin di Kota Banjarbaru, 2019

Population Aged 15 Years and Over Who Worked During the Previous Week by Total Working Hours and Sex in Banjarbaru Municipality, 2019

Jumlah Jam Kerja Seluruhnya (jam) <i>Total Working Hours (hours)</i>	Jenis Kelamin/Sex		Jumlah <i>Total</i>
	Laki-laki <i>Male</i>	Perempuan <i>Female</i>	
(1)	(2)	(3)	(4)
0 ¹	1 143	1 005	2 148
1–14	1 699	5 112	6 811
15–24	3 367	2 742	6 109
25–34	3 364	3 421	6 785
35–40	14 659	9 446	24 105
41+	49 941	20 084	70 025
Jumlah/Total	74 173	41 810	115 983
2018	68 349	44 082	112 431

Catatan/Note: ¹ Sementara tidak bekerja/Temporarily out of work

Sumber/Source: Survei Angkatan Kerja Nasional Agustus/ August National Labor Force Survey

Tabel
Table 3.2.7

Jumlah Penduduk Berumur 15 Tahun Ke Atas yang Bekerja Selama Seminggu yang Lalu Menurut Jumlah Jam Kerja Pada Pekerjaan Utama dan Jenis Kelamin di Kota Banjarbaru, 2019
Population Aged 15 Years and Over Who Worked During the Previous Week by Number of Working Hours on Main Industry and Sex in Banjarbaru Municipality, 2019

Jumlah Jam Kerja Pada Pekerjaan Utama (jam) <i>Number of Working Hours on Main Industry (hours)</i>	Jenis Kelamin/Sex		
	Laki-laki <i>Male</i>	Perempuan <i>Female</i>	Jumlah <i>Total</i>
(1)	(2)	(3)	(4)
0 ¹	1 143	1 005	2 148
1–14	1 699	5 276	6 975
15–24	3 668	2 580	6 248
25–34	3 690	4 122	7 812
35–40	15 355	9 748	25 103
41+	48 618	19 079	67 697
Jumlah/Total	74 173	41 810	115 983
2018	68 349	44 082	112 431

Catatan/Note: ¹ Sementara tidak bekerja/Temporarily out of work

Sumber/Source: Survei Angkatan Kerja Nasional Agustus/ August National Labor Force Survey

Tabel
Table 3.2.8

Jumlah Penduduk Berumur 15 Tahun Ke Atas yang Bekerja Selama Seminggu yang Lalu Menurut Status Pekerjaan Utama dan Jenis Kelamin di Kota Banjarbaru, 2019

Population Aged 15 Years and Over Who Worked During the Previous Week by Main Employment Status and Sex in Banjarbaru Municipality, 2019

Status Pekerjaan Utama <i>Main Employment Status</i>	Jenis Kelamin/Sex		
	Laki-laki <i>Male</i>	Perempuan <i>Female</i>	Jumlah <i>Total</i>
(1)	(2)	(3)	(4)
Berusaha sendiri <i>Own account worker</i>	16 660	10 767	27 427
Berusaha dibantu buruh tidak tetap/buruh tak dibayar <i>Employer assisted by temporary worker/unpaid worker</i>	5 089	2 555	7 644
Berusaha dibantu buruh tetap/buruh dibayar <i>Employer assisted by permanent worker/paid worker</i>	3 458	959	4 417
Buruh/Karyawan/Pegawai <i>Regular employee</i>	42 419	22 362	64 781
Pekerja bebas <i>Casual employee</i>	5 066	371	5 437
Pekerja keluarga/tak dibayar <i>Family worker/unpaid worker</i>	1 481	4 796	6 277
Jumlah/Total	74 173	41 810	115 983
2018	68 349	44 082	112 431

Sumber/ Source: BPS Kota Banjarbaru (Sakernas Agustus 2019)/ BPS - Statistics of Banjarbaru Municipality

Tabel
Table 3.2.9

Persentase Penduduk Berumur 15 Tahun ke Atas Menurut Kelompok Umur dan Kegiatan Terbanyak di Kota Banjarbaru, 2019
Percentage of Population 15 Years of Age and Over By Age Groups and Most Activity in Banjarbaru Municipality, 2019

Kelompok Umur <i>Age Groups</i>	Angkatan Kerja <i>Economically Active</i>		Bukan Angkatan Kerja <i>Non – Economically Active</i>	Jumlah <i>Total</i>
	Bekerja <i>Working</i>	Pengangguran/ Mencari Kerja <i>Unemployment/ Looking for Work</i>		
(1)	(2)	(3)	(4)	(5)
15 - 24	7,3	1,94	15,69	24,93
25 - 30	9,65	0,45	3,28	13,38
31 – 34	6,65	0,19	2,57	9,41
35 - 44	17,23	0,56	3,95	21,74
45 – 54	12,73	0,07	3,77	16,57
55 - 59	3,24	-	2,37	5,61
60 – 64	1,97	-	1,45	3,42
65+	1,48	-	3,46	4,94
Jumlah/Total	60,25	3,21	36,54	100
2018	60,21	3,30	36,49	100
2017	57,62	3,36	39,02	100
2016¹
2015	61,18	3,67	35,14	100

Catatan/Note : Sakernas tahun 2016 tidak dilaksanakan/Sakernas 2016 was not implemented

Sumber/ Source : BPS Kota Banjarbaru (Sakernas Agustus 2019)/ BPS - Statistics of Banjarbaru Municipality

Tabel 3.2.10
Table

Persentase Penduduk Berumur 15 Tahun ke Atas yang Bekerja Selama Seminggu yang Lalu Menurut Lapangan Pekerjaan Utama dan Status Pekerjaan Utama di Kota Banjarbaru, 2019
Percentage of Population 15 Years of Age and Over Who Work During the Previous Week by Main Employment and Main Employment Status in Banjarbaru Municipality, 2019

Lapangan Pekerjaan Utama Main Employment	Status Pekerjaan Utama/ Main Employment Status						Jumlah Total
	Berusaha Sendiri Own account worker	Berusaha Dibantu Buruh Tidak Tetap/ Buruh Tidak Dibayar Employer assisted by temporary /unpaid worker	Berusaha Dibantu Buruh Tetap/ Buruh Dibayar Employer assisted by permanent /paid worker	Buruh/ Karyawan Regular employee	Pekerja Bebas Casual employee	Pekerja Tak Dibayar Unpaid worker	
(1)	(2)	(3)	(4)	(5)	(6)	(7)	(8)
Primer	1,70	1,91	0,20	0,21	0,54	2,31	6,87
Sekunder	5,19	0,65	1,43	14,13	3,40	0,61	25,41
Tersier	16,76	4,03	2,18	41,51	0,75	2,49	67,72
Jumlah/ Total	23,65	6,59	3,81	55,85	4,69	5,41	100,00
2018	24,74	6,26	4,28	56,69	4,27	3,77	100,00

Catatan/Note :

- Sektor Primer : Sektor 1 Pertanian, Kehutanan, Perburuan dan Perikanan
- Sektor Sekunder : Sektor 2 Pertambangan dan Penggalian
- Sektor 3 Industri Pengolahan
- Sektor 4 Listrik, Gas dan Air
- Sektor 5 Bangunan
- Sektor Tersier : Sektor 6 Perdagangan Besar, eceran, Rumah Makan dan Hotel
- Sektor 7 Angkutan, Pergudangan dan Komunikasi
- Sektor 8 Keuangan, Asuransi, Usaha Persewaan Bangunan, Tanah dan Jasa Perusahaan
- Sektor 9 Jasa Kémasyarakatan dan Lainnya

Sumber/ Source: BPS Kota Banjarbaru (Sakernas Agustus 2019)/ BPS - Statistics of Banjarbaru Municipality

Tabel
Table 3.2.11

Persentase Penduduk Berumur 15 Tahun ke Atas yang Bekerja Selama Seminggu yang Lalu Menurut Lapangan Pekerjaan Utama dan Jumlah Jam Kerja Seluruhnya di Kota Banjarbaru, 2019
Percentage of Population 15 Years of Age and Over Who Work During the Previous Week by Main Employment and Number of Total Work Hours in Banjarbaru Municipality, 2019

Lapangan Pekerjaan Utama <i>Main Employment</i>	Jumlah Jam Kerja Seluruhnya <i>Total Work Hours</i>				Jumlah <i>Total</i>
	0	1-34	35-49	50+	
(1)	(2)	(3)	(4)	(5)	(6)
Primer	-	2,40	2,51	1,96	6,87
Sekunder	0,88	4,08	14,19	6,26	25,41
Tersier	0,97	10,51	38,06	18,18	67,72
Jumlah/Total	1,85	16,99	54,76	26,40	100
2018	0,95	18,88	47,12	33,05	100

Catatan/Note:

Sektor Primer	:	Sektor 1	Pertanian, Kehutanan, Perburuan dan Perikanan
Sektor Sekunder	:	Sektor 2	Pertambangan dan Penggalian
		Sektor 3	Industri Pengolahan
		Sektor 4	Listrik, Gas dan Air
		Sektor 5	Bangunan
Sektor Tersier	:	Sektor 6	Perdagangan Besar, eceran, Rumah Makan dan Hotel
		Sektor 7	Angkutan, Pergudangan dan Komunikasi
		Sektor 8	Keuangan, Asuransi, Usaha Persewaan Bangunan, Tanah dan Jasa Perusahaan
		Sektor 9	Jasa Kemasyarakatan dan Lainnya

Sumber/Source: BPS Kota Banjarbaru (Sakernas Agustus 2019)/ BPS - Statistics of Banjarbaru Municipality

Tabel
Table 3.2.12

Jumlah Pencari Kerja yang Terdaftar dan yang Ditempatkan Menurut Tingkat Pendidikan di Kota Banjarbaru, 2019
Number of Job Applicants Registered and Placed by Educational Level in Banjarbaru Municipality, 2019

Tingkat Pendidikan <i>Educational Level</i>	Sisa Pencari Kerja Tahun Lalu	Pencari Kerja Job Applicants	Penempatan Placed	Penghapusan Deletion	Selisih Rest
(1)	(2)	(3)	(4)	(5)	(6)
Tidak Tamat SD <i>Not completed school</i>	6	1	1	3	3
Sekolah Dasar <i>Primary School</i>	55	5	1	0	59
S M P <i>Junior High School</i>	380	20	7	33	360
S M A <i>Senior High School</i>	4 152	572	277	1 021	3 426
Sarjana Muda <i>Diploma</i>	491	94	64	103	418
Sarjana/S-1 <i>Bachelor Degree</i>	1 703	434	209	432	1 496
Pasca Sarjana/S-2 <i>Postgraduate</i>	34	7	15	7	19
Jumlah/Total	6 821	1 133	574	1 599	5 781
2018	7 013	1 843	420	1 615	6 821
2017	7 222	1 600	356	1 453	7 013
2016	6 945	1 635	78	1 278	7 224
2015	7 041	1 637	133	2 500	6 945

Sumber/ Source: Dinas Koperasi, Usaha Kecil Menengah dan Tenaga Kerja Kota Banjarbaru/ Regional Office of Cooperative, Small, Medium and Manpower of Banjarbaru Municipality

Tabel 3.2.13 **Jumlah Pencari Kerja yang Terdaftar Tidak Tamat SD**
Table 3.2.13 **Monthly Job Applicants Registered (Primary Level**
Ungraduated) in Banjarbaru Municipality, 2019

Bulan Month	Laki-laki Male	Perempuan Female	Jumlah Total
(1)	(2)	(3)	(4)
1 Januari/January	0	0	0
2 Februari/February	0	0	0
3 Maret/March	0	0	0
4 April/April	1	0	1
5 Mei/May	0	0	0
6 Juni/June	0	0	0
7 Juli/July	0	0	0
8 Agustus/August	0	0	0
9 September/September	0	0	0
10 Oktober/October	0	0	0
11 November/November	0	0	0
12 Desember/December	0	0	0
Jumlah/Total	1	0	1
2018	1	0	1
2017	1	4	5
2016	2	1	3
2015	1	0	1

Sumber/ Source: Dinas Koperasi, Usaha Kecil Menengah dan Tenaga Kerja Kota Banjarbaru/ Regional Office of Cooperative, Small, Medium and Manpower of Banjarbaru Municipality

Tabel
Table 3.2.14

Jumlah Pencari Kerja yang Terdaftar Tingkat Sekolah Dasar Setiap Bulan di Kota Banjarbaru, 2019
Monthly Job Applicants Registered (Primary School Level) in Banjarbaru Municipality, 2019

Bulan Month	Laki-laki Male	Perempuan Female	Jumlah Total
(1)	(2)	(3)	(4)
1 Januari/January	0	0	0
2 Februari/February	0	0	0
3 Maret/March	0	0	0
4 April/April	1	0	1
5 Mei/May	0	0	0
6 Juni/June	0	0	0
7 Juli/July	0	0	0
8 Agustus/August	0	0	0
9 September/September	1	1	2
10 Oktober/October	2	0	2
11 November/November	0	0	0
12 Desember/December	0	0	0
Jumlah/Total	4	1	5
2018	2	1	3
2017	0	2	2
2016	5	1	6
2015	1	0	1

Sumber/ Source: Dinas Koperasi, Usaha Kecil Menengah dan Tenaga Kerja Kota Banjarbaru/ Regional Office of Cooperative, Small, Medium and Manpower of Banjarbaru Municipality

Tabel 3.2.15 **Jumlah Pencari Kerja yang Terdaftar Tingkat SLTP Setiap Bulan di Kota Banjarbaru, 2019**
Table 3.2.15 **Monthly Job Applicants Registered (Junior High School Level) in Banjarbaru Municipality, 2019**

Bulan Month	Laki-laki Male	Perempuan Female	Jumlah Total
(1)	(2)	(3)	(4)
1 Januari/January	2	3	5
2 Februari/February	1	0	1
3 Maret/March	0	0	0
4 April/April	1	0	1
5 Mei/May	1	0	1
6 Juni/June	0	1	1
7 Juli/July	2	0	2
8 Agustus/August	0	0	0
9 September/September	0	2	2
10 Oktober/October	2	0	2
11 November/November	1	0	1
12 Desember/December	3	1	4
Jumlah/Total	13	7	20
2018	22	8	30
2017	24	5	29
2016	20	6	26
2015	30	6	36

Sumber/ Source: Dinas Koperasi, Usaha Kecil Menengah dan Tenaga Kerja Kota Banjarbaru/ Regional Office of Cooperative, Small, Medium and Manpower of Banjarbaru Municipality

Tabel
Table 3.2.16**Jumlah Pencari Kerja yang Terdaftar Tingkat Lanjutan
Atas Setiap Bulan di Kota Banjarbaru, 2019**
**Monthly Job Applicants Registered (Senior High School
Level) in Banjarbaru Municipality, 2019**

Bulan Month	Laki-laki Male	Perempuan Female	Jumlah Total
(1)	(2)	(3)	(4)
1 Januari/January	26	5	31
2 Februari/February	17	8	25
3 Maret/March	22	5	27
4 April/April	18	5	23
5 Mei/May	29	20	49
6 Juni/June	57	19	76
7 Juli/July	64	34	98
8 Agustus/August	42	32	74
9 September/September	33	18	51
10 Oktober/October	37	15	52
11 November/November	23	16	39
12 Desember/December	16	11	27
Jumlah/Total	384	188	572
2018	547	298	845
2017	667	354	1 021
2016	619	275	894
2015	496	263	759

Sumber/ Source: Dinas Koperasi, Usaha Kecil Menengah dan Tenaga Kerja Kota Banjarbaru/ Regional Office of Cooperative, Small, Medium and Manpower of Banjarbaru Municipality

Tabel 3.2.17 **Jumlah Pencari Kerja yang Terdaftar Tingkat Diploma Setiap Bulan di Kota Banjarbaru, 2019**
Table 3.2.17 **Monthly Job Applicants Registered (Diploma Level) in Banjarbaru Municipality, 2019**

Bulan Month	Laki-laki Male	Perempuan Female	Jumlah Total
(1)	(2)	(3)	(4)
1 Januari/January	17	29	46
2 Februari/February	1	3	4
3 Maret/March	1	8	9
4 April/April	1	0	1
5 Mei/May	1	1	2
6 Juni/June	1	1	2
7 Juli/July	3	2	5
8 Agustus/August	1	1	2
9 September/September	4	6	10
10 Oktober/October	2	2	4
11 November/November	0	3	3
12 Desember/December	3	3	6
Jumlah/Total	35	59	94
2018	65	180	245
2017	34	70	104
2016	66	169	235
2015	62	199	261

Sumber/ Source: Dinas Koperasi, Usaha Kecil Menengah dan Tenaga Kerja Kota Banjarbaru/ Regional Office of Cooperative, Small, Medium and Manpower of Banjarbaru Municipality

Tabel
Table 3.2.18**Jumlah Pencari Kerja yang Terdaftar Tingkat Sarjana S-1
Dirinci Setiap Bulan di Kota Banjarbaru, 2019**
*Monthly Job Applicants Registered (S-1 Degree Level) in
Banjarbaru Municipality, 2019*

Bulan Month	Laki-laki Male	Perempuan Female	Jumlah Total
(1)	(2)	(3)	(4)
1 Januari/January	56	88	144
2 Februari/February	9	16	25
3 Maret/March	11	12	23
4 April/April	11	19	30
5 Mei/May	10	9	19
6 Juni/June	8	8	16
7 Juli/July	21	11	32
8 Agustus/August	25	17	42
9 September/September	20	20	40
10 Oktober/October	5	23	28
11 November/November	8	13	21
12 Desember/December	8	6	14
Jumlah/Total	192	242	434
2018	254	457	711
2017	206	226	432
2016	206	261	467
2015	259	314	573

Sumber/ Source: Dinas Koperasi, Usaha Kecil Menengah dan Tenaga Kerja Kota Banjarbaru/ Regional Office of Cooperative, Small, Medium and Manpower of Banjarbaru Municipality

Tabel 3.2.19 Jumlah Pencari Kerja yang Terdaftar Tingkat Pasca Sarjana/S2 di Kota Banjarbaru, 2019
Table 3.2.19 Monthly Job Applicants Registered (Master Degree Level) in Banjarbaru Municipality, 2019

Bulan Month	Laki-laki Male	Perempuan Female	Jumlah Total
(1)	(2)	(3)	(4)
1 Januari/January	4	1	5
2 Februari/February	0	0	0
3 Maret/March	0	0	0
4 April/April	0	1	1
5 Mei/May	0	0	0
6 Juni/June	0	0	0
7 Juli/July	0	0	0
8 Agustus/August	0	0	0
9 September/September	0	0	0
10 Oktober/October	0	0	0
11 November/November	1	0	1
12 Desember/December	0	0	0
Jumlah/Total	5	2	7
2018	0	7	7
2017	3	4	7
2016	0	4	4
2015	2	4	6

Sumber/ Source: Dinas Koperasi, Usaha Kecil Menengah dan Tenaga Kerja Kota Banjarbaru/ Regional Office of Cooperative, Small, Medium and Manpower of Banjarbaru Municipality

Tabel
Table 3.2.20

**Jumlah Pencari Kerja Tidak Tamat Sekolah Dasar yang
 Ditempatkan Setiap Bulan di Kota Banjarbaru, 2019**
*Monthly Job Applicants Placed (Primary Level Ungraduated)
 in Banjarbaru Municipality, 2019*

Bulan <i>Month</i>	Laki-laki <i>Male</i>	Perempuan <i>Female</i>	Jumlah <i>Total</i>
(1)	(2)	(3)	(4)
1 Januari/ <i>January</i>	-	-	-
2 Februari/ <i>February</i>	0	0	0
3 Maret/ <i>March</i>	0	0	0
4 April/ <i>April</i>	0	0	0
5 Mei/ <i>May</i>	0	0	0
6 Juni/ <i>June</i>	0	0	0
7 Juli/ <i>July</i>	1	0	1
8 Agustus/ <i>August</i>	0	0	0
9 September/ <i>September</i>	0	0	0
10 Oktober/ <i>October</i>	0	0	0
11 November/ <i>November</i>	0	0	0
12 Desember/ <i>December</i>	0	0	0
Jumlah/Total	1	0	1
2018	0	0	0
2017	0	3	3
2016	0	0	0
2015	0	0	0

Sumber/ Source: Dinas Koperasi, Usaha Kecil Menengah dan Tenaga Kerja Kota Banjarbaru/ *Regional Office of Cooperative, Small, Medium and Manpower of Banjarbaru Municipality*

Tabel 3.2.21 **Jumlah Pencari Kerja Tingkat SD yang Ditempatkan Setiap Bulan di Kota Banjarbaru, 2019**
Table 3.2.21 **Monthly Job Applicants Placed (Primary School Level) in Banjarbaru Municipality, 2019**

Bulan Month	Laki-laki Male	Perempuan Female	Jumlah Total
(1)	(2)	(3)	(4)
1 Januari/January	0	0	0
2 Februari/February	0	0	0
3 Maret/March	0	0	0
4 April/April	0	0	0
5 Mei/May	0	0	0
6 Juni/June	0	0	0
7 Juli/July	0	0	0
8 Agustus/August	0	0	0
9 September/September	0	0	0
10 Oktober/October	0	0	0
11 November/November	1	0	1
12 Desember/December	0	0	0
Jumlah/Total	1	0	1
2018	1	0	1
2017	1	2	3
2016	0	0	0
2015	0	0	0

Sumber/ Source: Dinas Koperasi, Usaha Kecil Menengah dan Tenaga Kerja Kota Banjarbaru/ Regional Office of Cooperative, Small, Medium and Manpower of Banjarbaru Municipality

Tabel
Table 3.2.22

**Jumlah Pencari Kerja Tingkat SLTP yang Ditempatkan
Setiap Bulan di Kota Banjarbaru, 2019**
*Monthly Job Applicants Placed (Junior High School Level) in
Banjarbaru Municipality, 2019*

Bulan <i>Month</i>	Laki-laki <i>Male</i>	Perempuan <i>Female</i>	Jumlah <i>Total</i>
(1)	(2)	(3)	(4)
1 Januari/ <i>January</i>	0	1	1
2 Februari/ <i>February</i>	0	0	0
3 Maret/ <i>March</i>	0	0	0
4 April/ <i>April</i>	0	0	0
5 Mei/ <i>May</i>	0	0	0
6 Juni/ <i>June</i>	0	0	0
7 Juli/ <i>July</i>	1	0	1
8 Agustus/ <i>August</i>	0	0	0
9 September/ <i>September</i>	0	0	0
10 Oktober/ <i>October</i>	2	0	2
11 November/ <i>November</i>	1	0	1
12 Desember/ <i>December</i>	2	0	2
Jumlah/Total	6	1	7
2018	4	0	4
2017	6	6	12
2016	1	0	1
2015	1	0	1

Sumber/ Source : Dinas Koperasi, Usaha Kecil Menengah dan Tenaga Kerja Kota Banjarbaru/ *Regional Office of Cooperative, Small, Medium and Manpower of Banjarbaru Municipality*

Tabel 3.2.23 **Jumlah Pencari Kerja Tingkat Lanjutan Atas yang Ditempatkan Setiap Bulan di Kota Banjarbaru, 2019**
Table 3.2.23 **Monthly Job Applicants Placed (Senior High School Level) in Banjarbaru Municipality, 2019**

Bulan Month	Laki-laki Male	Perempuan Female	Jumlah Total
(1)	(2)	(3)	(4)
1 Januari/January	5	2	7
2 Februari/February	24	13	37
3 Maret/March	40	21	61
4 April/April	0	0	0
5 Mei/May	2	1	3
6 Juni/June	6	3	9
7 Juli/July	13	6	19
8 Agustus/August	5	6	11
9 September/September	43	7	50
10 Oktober/October	29	25	54
11 November/November	1	2	3
12 Desember/December	21	2	23
Jumlah/Total	189	88	277
2018	131	68	199
2017	154	106	260
2016	26	8	34
2015	14	21	35

Sumber/ Source : Dinas Koperasi, Usaha Kecil Menengah dan Tenaga Kerja Kota Banjarbaru/ Regional Office of Cooperative, Small, Medium and Manpower of Banjarbaru Municipality

Tabel
Table 3.2.24

**Jumlah Pencari Kerja Tingkat Diploma yang Ditempatkan
Setiap Bulan di Kota Banjarbaru, 2019**
*Monthly Job Applicants Placed (Diploma Level) in
Banjarbaru Municipality, 2019*

Bulan <i>Month</i>	Laki-laki <i>Male</i>	Perempuan <i>Female</i>	Jumlah <i>Total</i>
(1)	(2)	(3)	(4)
1 Januari/January	12	23	35
2 Februari/February	13	1	14
3 Maret/March	1	5	6
4 April/April	0	0	0
5 Mei/May	0	1	1
6 Juni/June	2	1	3
7 Juli/July	0	0	0
8 Agustus/August	0	0	0
9 September/September	1	0	1
10 Oktober/October	0	2	2
11 November/November	0	0	0
12 Desember/December	0	2	2
Jumlah/Total	29	35	64
2018	39	44	83
2017	11	14	25
2016	1	12	13
2015	8	28	36

Sumber/ Source : Dinas Koperasi, Usaha Kecil Menengah dan Tenaga Kerja Kota Banjarbaru/ *Regional Office of Cooperative, Small, Medium and Manpower of Banjarbaru Municipality*

Tabel 3.2.25 Jumlah Pencari Kerja Tingkat Sarjana yang Ditempatkan Setiap Bulan di Kota Banjarbaru, 2019
Table 3.2.25 Monthly Job Applicants Placed (University Degree Level) in Banjarbaru Municipality, 2019

Bulan Month	Laki-laki Male	Perempuan Female	Jumlah Total
(1)	(2)	(3)	(4)
1 Januari/January	41	76	117
2 Februari/February	29	6	35
3 Maret/March	9	5	14
4 April/April	0	0	0
5 Mei/May	5	13	18
6 Juni/June	1	0	1
7 Juli/July	3	3	6
8 Agustus/August	0	0	0
9 September/September	8	3	11
10 Oktober/October	0	0	0
11 November/November	1	1	2
12 Desember/December	4	1	5
Jumlah/Total	101	108	209
2018	51	80	131
2017	23	30	53
2016	15	14	29
2015	19	41	60

Sumber/ Source : Dinas Koperasi, Usaha Kecil Menengah dan Tenaga Kerja Kota Banjarbaru/ Regional Office of Cooperative, Small, Medium and Manpower of Banjarbaru Municipality

Tabel
Table 3.2.26

Jumlah Pencari Kerja Tingkat Pasca Sarjana/S2 yang Ditempatkan Setiap Bulan di Kota Banjarbaru, 2019
Monthly Job Applicants Placed (Master Degree Level) in Banjarbaru Municipality, 2019

Bulan Month	Laki-laki Male	Perempuan Female	Jumlah Total
(1)	(2)	(3)	(4)
1 Januari/January	3	1	4
2 Februari/February	0	0	0
3 Maret/March	0	0	0
4 April/April	3	8	11
5 Mei/May	0	0	0
6 Juni/June	0	0	0
7 Juli/July	0	0	0
8 Agustus/August	0	0	0
9 September/September	0	0	0
10 Oktober/October	0	0	0
11 November/November	0	0	0
12 Desember/December	0	0	0
Jumlah/Total	6	9	15
2018	0	2	2
2017	0	0	0
2016	0	1	1
2015	0	1	1

Sumber/ Source : Dinas Koperasi, Usaha Kecil Menengah dan Tenaga Kerja Kota Banjarbaru/ Regional Office of Cooperative, Small, Medium and Manpower of Banjarbaru Municipality

Tabel 3.2.27 Jumlah Pencari Kerja Tidak Tamat Sekolah Dasar yang Dihapuskan Setiap Bulan di Kota Banjarbaru, 2019
Monthly Job Application Abolished (Primary Level Ungraduated) in Banjarbaru Municipality, 2019

Bulan Month	Laki-laki Male	Perempuan Female	Jumlah Total
(1)	(2)	(3)	(4)
1 Januari/January	0	0	0
2 Februari/February	0	0	0
3 Maret/March	0	0	0
4 April/April	0	0	0
5 Mei/May	0	2	2
6 Juni/June	0	0	0
7 Juli/July	0	0	0
8 Agustus/August	0	0	0
9 September/September	0	0	0
10 Oktober/October	0	0	0
11 November/November	0	0	0
12 Desember/December	1	0	1
Jumlah/Total	1	2	3
2018	2	1	3
2017	1	0	1
2016	1	0	1
2015	7	2	9

Sumber/ Source : Dinas Koperasi, Usaha Kecil Menengah dan Tenaga Kerja Kota Banjarbaru/ Regional Office of Cooperative, Small, Medium and Manpower of Banjarbaru Municipality

Tabel
Table 3.2.28

**Jumlah Pencari Kerja Tingkat Sekolah Dasar yang
Dihapuskan Setiap Bulan di Kota Banjarbaru, 2019**
*Monthly Job Application Abolished (Primary Level) in
Banjarbaru Municipality, 2019*

Bulan Month	Laki-laki Male	Perempuan Female	Jumlah Total
(1)	(2)	(3)	(4)
1 Januari/January	0	0	0
2 Februari/February	0	0	0
3 Maret/March	0	0	0
4 April/April	0	0	0
5 Mei/May	0	0	0
6 Juni/June	0	0	0
7 Juli/July	0	0	0
8 Agustus/August	0	0	0
9 September/September	0	0	0
10 Oktober/October	0	0	0
11 November/November	0	0	0
12 Desember/December	0	0	0
Jumlah/Total	0	0	0
2018	8	0	8
2017	1	0	1
2016	7	2	8
2015	21	5	26

Sumber/ Source : Dinas Koperasi, Usaha Kecil Menengah dan Tenaga Kerja Kota Banjarbaru/ Regional Office of Cooperative, Small, Medium and Manpower of Banjarbaru Municipality

Tabel 3.2.29 **Jumlah Pencari Kerja Tingkat SLTP yang Dihapuskan Setiap Bulan di Kota Banjarbaru, 2019**
Table 3.2.29 **Monthly Job Application Abolished (Junior High School Level) in Banjarbaru Municipality, 2019**

Bulan Month	Laki-laki Male	Perempuan Female	Jumlah Total
(1)	(2)	(3)	(4)
1 Januari/January	3	1	4
2 Februari/February	0	0	0
3 Maret/March	1	0	1
4 April/April	2	0	2
5 Mei/May	2	6	8
6 Juni/June	2	0	2
7 Juli/July	5	2	7
8 Agustus/August	2	0	2
9 September/September	1	0	1
10 Oktober/October	1	0	1
11 November/November	1	0	1
12 Desember/December	4	0	4
Jumlah/Total	24	9	33
2018	19	8	27
2017	24	1	25
2016	22	12	34
2015	40	20	60

Sumber/ Source : Dinas Koperasi, Usaha Kecil Menengah dan Tenaga Kerja Kota Banjarbaru/ Regional Office of Cooperative, Small, Medium and Manpower of Banjarbaru Municipality

Tabel
Table 3.2.30

**Jumlah Pencari Kerja Tingkat SLTA yang Dihapuskan
Setiap Bulan di Kota Banjarbaru, 2019**
*Monthly Job Application Abolished (Senior High School
Level) in Banjarbaru Municipality, 2019*

Bulan Month	Laki-laki Male	Perempuan Female	Jumlah Total
(1)	(2)	(3)	(4)
1 Januari/January	42	21	63
2 Februari/February	40	17	57
3 Maret/March	38	27	65
4 April/April	26	14	40
5 Mei/May	89	71	160
6 Juni/June	34	16	50
7 Juli/July	141	66	207
8 Agustus/August	59	44	103
9 September/September	46	21	67
10 Oktober/October	35	21	56
11 November/November	81	22	103
12 Desember/December	36	14	50
Jumlah/Total	667	354	1 021
2018	628	281	909
2017	472	231	703
2016	364	183	547
2015	414	416	830

Sumber/ Source : Dinas Koperasi, Usaha Kecil Menengah dan Tenaga Kerja Kota Banjarbaru/ Regional Office of Cooperative, Small, Medium and Manpower of Banjarbaru Municipality

Tabel 3.2.31 **Jumlah Pencari Kerja Tingkat Diploma yang Dihapuskan Setiap Bulan di Kota Banjarbaru, 2019**
Table 3.2.31 **Monthly Job Application Abolished (Diploma Level) in Banjarbaru Municipality, 2019**

Bulan Month	Laki-laki Male	Perempuan Female	Jumlah Total
(1)	(2)	(3)	(4)
1 Januari/January	3	3	6
2 Februari/February	2	3	5
3 Maret/March	1	7	8
4 April/April	3	5	8
5 Mei/May	0	3	3
6 Juni/June	2	3	5
7 Juli/July	6	7	13
8 Agustus/August	1	8	9
9 September/September	5	7	12
10 Oktober/October	7	11	18
11 November/November	2	6	8
12 Desember/December	2	6	8
Jumlah/Total	34	69	103
2018	60	162	222
2017	56	173	229
2016	48	132	180
2015	138	247	385

Sumber/ Source : Dinas Koperasi, Usaha Kecil Menengah dan Tenaga Kerja Kota Banjarbaru/ Regional Office of Cooperative, Small, Medium and Manpower of Banjarbaru Municipality

Tabel
Table 3.2.32

**Jumlah Pencari Kerja Tingkat Sarjana yang Dihapuskan
Setiap Bulan di Kota Banjarbaru, 2019**
*Monthly Job Application Abolished (University School Level)
in Banjarbaru Municipality, 2019*

Bulan Month	Laki-laki Male	Perempuan Female	Jumlah Total
(1)	(2)	(3)	(4)
1 Januari/January	25	29	54
2 Februari/February	12	12	24
3 Maret/March	33	31	64
4 April/April	9	18	27
5 Mei/May	11	10	21
6 Juni/June	6	7	13
7 Juli/July	24	27	51
8 Agustus/August	16	20	36
9 September/September	19	14	33
10 Oktober/October	11	14	25
11 November/November	26	19	45
12 Desember/December	14	25	39
Jumlah/Total	206	226	432
2018	198	244	442
2017	224	266	490
2016	192	310	502
2015	539	629	1 168

Sumber/ Source : Dinas Koperasi, Usaha Kecil Menengah dan Tenaga Kerja Kota Banjarbaru/ Regional Office of Cooperative, Small, Medium and Manpower of Banjarbaru Municipality

Tabel 3.2.33 **Jumlah Pencari Kerja Tingkat Pasca Sarjana/S2 yang Dihapuskan Setiap Bulan di Kota Banjarbaru, 2019**
Table 3.2.33 **Monthly Job Application Abolished (Master Degree Level) in Banjarbaru Municipality, 2019**

Bulan Month	Laki-laki Male	Perempuan Female	Jumlah Total
(1)	(2)	(3)	(4)
1 Januari/January	0	2	2
2 Februari/February	0	0	0
3 Maret/March	0	0	0
4 April/April	1	0	1
5 Mei/May	1	0	1
6 Juni/June	0	0	0
7 Juli/July	0	0	0
8 Agustus/August	0	0	0
9 September/September	0	1	1
10 Oktober/October	1	1	2
11 November/November	0	0	0
12 Desember/December	0	0	0
Jumlah/Total	3	4	7
2018	0	4	4
2017	1	3	4
2016	1	5	6
2015	4	18	22

Sumber/ Source : Dinas Koperasi, Usaha Kecil Menengah dan Tenaga Kerja Kota Banjarbaru/ Regional Office of Cooperative, Small, Medium and Manpower of Banjarbaru Municipality

Tabel
Table 3.2.34

**Rata-rata Kebutuhan Hidup Layak (KHL) Pekerja di Kota
Banjarbaru, 2019**
*Average of Living Needs of Worker in Banjarbaru
Municipality, 2019*

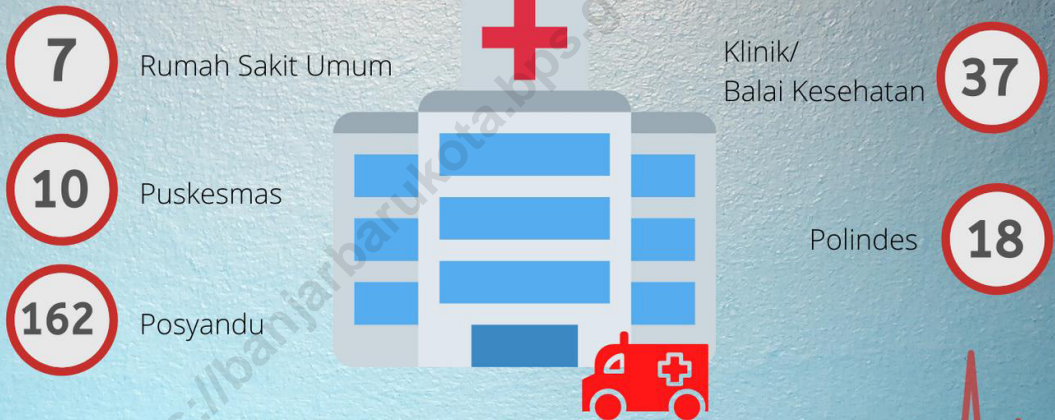
Bulan <i>Month</i>	Rupiah/Bulan <i>Rupiahs/Month</i>
(1)	(2)
1 Januari/ <i>January</i>	2 464 048
2 Februari/ <i>February</i>	2 497 779
3 Maret/ <i>March</i>	2 498 311
4 April/ <i>April</i>	2 513 291
5 Mei/ <i>May</i>	2 540 562
6 Juni/ <i>June</i>	2 518 335
7 Juli/ <i>July</i>	2 540 319
8 Agustus/ <i>August</i>	2 521 355
9 September/ <i>September</i>	2 519 804
10 Oktober/ <i>October</i>	2 541 383
11 November/ <i>November</i>	2 541 403
12 Desember/ <i>December</i>	2 541 403
Rata-rata/Averages	2 519 833
2018	2 415 749
2017	2 279 017
2016	2 204 374
2015	1 916 021

Sumber/ *Source* : Dinas Koperasi, Usaha Kecil Menengah dan Tenaga Kerja Kota Banjarbaru/ *Regional Office of Cooperative, Small, Medium and Manpower of Banjarbaru Municipality*

04

SOSIAL DAN KESEJAHTERAAN RAKYAT SOCIAL AND WELFARE

Jumlah Fasilitas Kesehatan di Kota Banjarbaru, 2019 Number of Health Facilities in Banjarbaru Municipality, 2019



Jumlah Tenaga Kesehatan di Kota Banjarbaru, 2019 Number of Medical Personnel in Banjarbaru Municipality, 2019



88	Farmasi Pharmaceuticals	512	Perawat Nurses
184	Dokter Doctors		
43	Ahli Gizi Nutritionists	242	Bidan Midwives

PENJELASAN TEKNIS

1. **Tidak/belum pernah sekolah** adalah mereka yang tidak pernah atau belum pernah terdaftar dan tidak pernah atau belum pernah aktif mengikuti pendidikan di suatu jenjang pendidikan formal. Termasuk juga yang tamat/belum tamat taman kanak-kanak tetapi tidak melanjutkan ke sekolah dasar.
2. **Masih bersekolah** adalah mereka yang terdaftar dan aktif mengikuti pendidikan formal dan nonformal (Paket A, B, atau C), baik pendidikan dasar, menengah maupun pendidikan tinggi. Bagi mahasiswa yang sedang cuti dianggap masih bersekolah.
3. **Tidak bersekolah lagi** adalah mereka yang pernah terdaftar dan aktif mengikuti pendidikan di suatu jenjang pendidikan formal dan nonformal (Paket A, B, atau C), tetapi pada saat pencacahan tidak lagi terdaftar dan tidak aktif mengikuti pendidikan.
4. **Tamat sekolah** adalah menyelesaikan pelajaran yang ditandai dengan lulus ujian akhir pada kelas atau tingkat terakhir suatu jenjang pendidikan di sekolah negeri maupun swasta dengan mendapatkan tanda tamat belajar/ijazah. Seseorang yang belum mengikuti pelajaran pada kelas tertinggi tetapi telah mengikuti ujian akhir dan lulus

TECHNICAL NOTES

1. **Not/never attending school** is someone who has never attended or never been registered in a formal education, such as primary, secondary, and tertiary education. Those who just completed kindergarten are considered as never attended school.
2. **Attending school** is someone who is currently attending primary, secondary, or tertiary education, including package A, package B, or package C. College student who postpones his/her study is considered as attending school.
3. **Not attending school anymore** is someone who had enrolled and participated in formal and non-formal education in the past including package A, package B, or package C, but currently does not attend school.
4. **Completed particular level of education** is someone who has completed particular level of education in private or public school and accepting graduation certificate. Someone who has never attended the highest grade but passed the final exam is considered as completed particular level of education.

dianggap tamat sekolah.

5. **Dapat membaca dan menulis** artinya dapat membaca dan menulis kata-kata/kalimat sederhana dengan suatu aksara tertentu.
6. **Jalur Pendidikan di Indonesia** terdiri atas 1) pendidikan formal, 2) pendidikan nonformal, dan 3) pendidikan informal yang ketiganya dapat saling melengkapi dan memperkaya (Undang-Undang No. 20 Tahun 2013 tentang Sistem Pendidikan Nasional).
7. **Jenjang Pendidikan Formal** terdiri atas pendidikan dasar, pendidikan menengah, dan pendidikan tinggi. Jenis pendidikan yang diajarkan mencakup pendidikan umum, kejuruan, akademik, profesi, vokasi, keagamaan, dan khusus.
 - a. Pendidikan Dasar berbentuk Sekolah Dasar (SD) dan Madrasah Ibtidaiyah (MI) atau bentuk lain yang sederajat serta Sekolah Menengah Pertama (SMP) dan Madrasah Tsanawiyah (MTs), atau bentuk lain yang sederajat
 - b. Pendidikan Menengah berbentuk Sekolah Menengah Atas (SMA), Madrasah Aliyah (MA), Sekolah Menengah Kejuruan (SMK), dan Madrasah Aliyah Kejuruan (MAK), atau bentuk
5. **Able to read and write** is the ability to read and write at least a simple sentence in any letter of alphabets.
6. **The Education System in Indonesia** consists of 1) a formal education, 2) non-formal education, and 3) informal education that all three can be complementary and enriching (Law No. 20 Year 2013 about The National Education System).
7. **The Formal Education Level** consists of primary education, secondary education, and high education. The kind of education that taught consists of general education, vocational, academic, professional, religious, and specific education.
 - a. The Primary Education consists of Elementary School and Islamic Elementary School or other equivalent forms and Junior High School and MTs, or other equivalent forms.
 - b. The Secondary Education consists of the senior high school, MA, Vocational School, and Vocational Madrasah Aliyah, or other equivalent forms.

- lain yang sederajat.
- c. Pendidikan Tinggi merupakan jenjang pendidikan setelah pendidikan menengah yang mencakup program pendidikan diploma, sarjana, magister, spesialis, dan doktor yang diselenggarakan oleh perguruan tinggi. Perguruan tinggi dapat berbentuk akademi, politeknik, sekolah tinggi, institut, atau universitas.
8. **Rumah Sakit** adalah tempat pemeriksaan dan perawatan kesehatan, biasanya berada di bawah pengawasan dokter/tenaga medis, yang melayani penderita yang sakit untuk berobat rawat jalan atau rawat inap.
9. **Rumah Sakit Bersalin** adalah rumah sakit khusus untuk persalinan, dilengkapi pelayanan spesialis pemeriksaan kehamilan, persalinan, rawat inap dan rawat jalan ibu dan anak yang berada di bawah pengawasan dokter spesialis kandungan.
10. **Rumah Bersalin** adalah sarana pelayanan kesehatan dengan izin sebagai rumah bersalin, dilengkapi pelayanan pemeriksaan kehamilan, persalinan serta pemeriksaan ibu dan anak yang berada di bawah pengawasan bidan senior.
- c. *The High Education consists of the education level after the secondary education that consists of diplomas, bachelor, master, specialist, and doctoral degrees that are held by the college. The colleges can be academy, polytechnic, high school, institute, or university.*
8. **Hospital** is a place for health check, usually controlled/supervised by doctors/medical personnel to serve the ill patients to get outpatient or inpatient treatment services.
9. **Maternity Hospital** is a specialized hospital for childbirth, has specialist inspection service to pregnancy, childbirth, hospitalization and outpatient for mothers and children that is under the supervision of an obstetrician.
10. **Maternity House** is health care facility with a license as a maternity house, equipped with prenatal care, childbirth and examination of mothers and children which is under the supervision of a senior midwife

- 11. Poliklinik** adalah sarana kesehatan yang dipakai untuk pelayanan berobat jalan, biasanya berada di bawah pengawasan dokter/tenaga medis.
- 12. Puskesmas (Pusat Kesehatan Masyarakat)** adalah unit pelaksana teknis dinas kesehatan kabupaten/ kota yang mempunyai fungsi utama sebagai penyelenggara pelayanan kesehatan tingkat pertama. Wilayah kerja puskesmas maksimal adalah satu kecamatan dan untuk dapat menjangkau wilayah kerjanya, puskesmas mempunyai jaringan pelayanan yang meliputi unit Puskesmas Pembantu (Pustu), unit Puskesmas Keliling (Puskel), dan unit bidan desa/komunitas (Peraturan Menteri Kesehatan RI No. 75 Tahun 2014 Tentang Pusat Kesehatan Masyarakat).
- 13. Apotek** adalah suatu tempat tertentu yang digunakan untuk melakukan pekerjaan kefarmasian, dan penyaluran/ penjualan obat atau bahan farmasi dan perbekalan kesehatan lainnya kepada masyarakat yang dikelola oleh tenaga apoteker (Peraturan Menteri Kesehatan RI No. 1332 Tahun 2002 Tentang Perubahan Atas Peraturan Menteri Kesehatan RI No. 922/MENKES/PER/X/1993 Tentang Ketentuan dan Tata Cara Pemberian Izin Apotek).
- 11. Polyclinic** is a health facility in which to get outpatient services, usually under the control of doctor/ medical personnel.
- 12. Public Health Center** is technical implementation unit of regency health department that have the primary function as a first-level health care providers. The working area standard of public health center is one district and to reach their working areas, public health centers have a service network covering subsidiary of public health center, mobile public health center units, and midwife units (Regulation of the Minister of Health of Indonesia Number 75 Year 2014 about Public Health Center).
- 13. Pharmacy** is a specific place that is used for pharmaceutical jobs, and distribution/sale of drugs/ pharmaceuticals and other medical supplies to people that are administered by trained pharmacist (Regulation of the Minister of Health of Indonesia Number 1332 Year 2002 about the Changes of Regulation of the Minister of Health of Indonesia Number 922/MENKES/PER/X/1993 about Pro-vision and Procedures for Administration of Licensed Pharmacies).

- 14. Imunisasi** adalah memasukkan kuman atau racun penyakit tertentu yang sudah dilemahkan (vaksin) ke dalam tubuh dengan cara disuntik atau diminum (diteteskan dalam mulut) dengan maksud agar terjadi kekebalan tubuh terhadap penyakit tersebut.
- 15. Keluhan kesehatan** adalah keadaan seseorang yang mengalami gangguan kesehatan atau kejiwaan, baik karena penyakit akut, penyakit kronis, kecelakaan, kriminal, atau hal lain.
- 16. Mengobati sendiri** adalah upaya oleh anggota rumah tangga/keluarga dengan melakukan pengobatan sendiri tanpa datang ke tempat fasilitas kesehatan atau memanggil dokter/petugas kesehatan ke rumahnya (misal minum obat modern, jamu, kerokan, kompres, kop, pijat) agar sembuh atau menjadi lebih ringan keluhan kesehatannya.
- 17. BCG (Bacillus Calmette Guerin)** merupakan vaksinasi untuk mencegah penyakit TBC, diberikan pada bayi baru lahir atau anak, dengan suntikan pada kulit pangkal lengan atas. Bekas suntikan kemudian akan membentuk tonjolan kecil jaringan parut pada kulit lengan atas. Suntikan BCG diberikan kepada anak sebanyak 1 kali.
- 18. DPT (Difteri, Pertusis, Tetanus)** merupakan vaksin untuk
- 14. Immunization** is putting enervated microbe of a certain disease into human body by injection or drinking (dropping into mouth) to make the body immune to that disease.
- 15. Health complaint** is a condition where a person has health or mental problems because of acute illness, chronically illness, accident, crimes, or others.
- 16. Self treatment** is an effort of household members/family to have a health treatment by themselves without visiting health facilities or a doctor/health personnel (for instance, by taking modern medicine, herb medicine, chief with a coin, compress, cupping suction, massage) in order to recover from illness or reduce the health complaint.
- 17. BCG (Bacillus Calmette Guerin)** is a vaccine to prevent TBC disease, given to newborns or children, by injection at the base of the skin of the upper arm. Injection site will form little bumps of scar tissue in the skin of the upper arm. BCG injections given to children 1 times.
- 18. DPT (Diphtheria, Pertussis, Tetanus)** is a vaccine to prevent

mencegah penyakit Difteri, Pertusis, dan Tetanus yang diberikan pada bayi berumur 3 bulan ke atas, dengan suntikan pada paha, diulang 1 bulan dan 2 bulan kemudian, sehingga suntikan imunisasi DPT lengkap pada balita berjumlah 3 kali (kadang-kadang selang waktu antar suntikan bisa lebih dari 1 bulan).

the difteria, pertussis, and tetanus disease, given to infants aged 3 months and above, with a shot in the thigh, repeated one month and two months later, so that the complete DPT immunization shots at toddler totaling 3 times (sometimes the time interval between injections can be more than 1 month).

19. Luas lantai adalah luas lantai yang ditempati dan digunakan untuk keperluan sehari-hari (sebatas atap).

19. Floor area is the total area which is occupied and utilized daily.

20. Air leding adalah sumber air yang berasal dari air yang telah melalui proses penjernihan dan penyehatan sebelum dialirkan kepada konsumen melalui instalasi berupa saluran air. Sumber air ini biasanya diusahakan oleh PAM/PDAM/BPAM. Termasuk dalam hal ini air leding yang didapat secara eceran.

20. Pipe water is a water source that comes from water that has been through a process of purification and sanitation before distribute to consumers through an instalation of water lines. This water source is usually distributed by PAM/PDAM/BPAM. This include a pipe water that sold at retail.

21. Sumur terlindung adalah air yang berasal dari dalam tanah yang digali dan lingkaran sumur tersebut dilindungi oleh tembok paling sedikit 0,8 meter di atas tanah dan 3 meter ke bawah tanah, serta ada lantai semen sejauh 1 meter dari lingkaran sumur.

21. Protected wells is water that comes from the soil were excavated and the circumference of the well was protected by walls at least 0.8 meters above ground and 3 meters underground, and cement floor as far as 1 meter from the well circumference.

22. Status penguasaan bangunan tempat tinggal milik sendiri adalah jika tempat tinggal tersebut pada waktu pencacahan

22. Own ownership property status is a status of dwelling occupied belongs to the head of household or one of the household member.

betul-betul sudah milik kepala rumah tangga atau salah seorang anggota rumah tangga. Rumah yang dibeli secara angsuran melalui kredit bank atau rumah dengan status sewa beli dianggap rumah milik sendiri.

bought through bank credit or houses with leasing status were also categorized as an own property.

23. Peristiwa tindak pidana yang dilaporkan ialah setiap peristiwa yang diterima kepolisian dari laporan masyarakat, atau peristiwa dimana pelakunya tertangkap tangan oleh kepolisian.

23. Reported crime incidence includes all criminal cases reported and received by police office, and all crimes caught by police.

24. Jumlah tindak pidana menggambarkan jumlah kasus tindak pidana yang terjadi pada kurun waktu tertentu.

24. Crime total refers to the number of criminal cases occurring during a given period.

25. Persentase penyelesaian tindak pidana

25. Crime clearance rate

$$= \frac{\text{Jumlah tindak pidana yang diselesaikan}}{\text{Jumlah peristiwa tindak pidana yang dilaporkan}} \times 100\%$$

$$= \frac{\text{Number of cleared criminal cases}}{\text{Number of reported criminal cases}} \times 100\%$$

Persentase penyelesaian peristiwa tindak pidana menyatakan persentase penyelesaian tindak pidana oleh polisi. Suatu tindak pidana dinyatakan sebagai kasus yang selesai di tingkat kepolisian, apabila:

Crime clearance rate refers to percentage of crime clearance by police. A criminal case is categorized as a cleared case by police, if:

1. berkas perkaranya sudah siap untuk diserahkan atau telah diserahkan kepada kejaksaan;
2. dalam hal delik aduan, pengaduannya dicabut dalam tenggang waktu yang telah ditentukan menurut undang-undang;

1. All documents are ready to submit or already submitted to justice court;
2. In the case of attense that warrants complaint, the complaint was withdraw within a given period state in the law;
3. The case was cleared by police based on the principle of plichmatigheid (obligation on

3. telah diselesaikan oleh kepolisian berdasarkan azas plichtmatigheid (kewajiban berdasarkan kewenangan hukum);
 4. kasus yang dimaksud tidak termasuk kompetensi kepolisian
 5. tersangka meninggal dunia;
 6. kasus kadaluwarsa.
- 26. Bencana Alam** adalah peristiwa atau serangkaian peristiwa yang mengancam dan mengganggu kehidupan/penghidupan masyarakat yang disebabkan oleh faktor alam antara lain berupa gempa bumi, tsunami, gunung meletus, banjir, kekeringan, angin topan, dan tanah longsor sehingga mengakibatkan kerugian materi maupun non-materi.
- 27. Korban meninggal** adalah orang yang dilaporkan tewas atau meninggal dunia akibat bencana.
- 28. Korban hilang** adalah orang yang dilaporkan hilang atau tidak ditemukan atau tidak diketahui keberadaannya setelah terjadi bencana.
- 29. Korban luka/sakit** adalah orang yang mengalami luka-luka atau sakit, dalam keadaan luka ringan, luka sedang maupun luka parah/berat, baik yang berobat jalan maupun rawat inap.
- 30. Rusak Berat** adalah kriteria kerusakan yang mengakibatkan
- the basis of law authority);*
4. *The case was not the responsibility responsibility of police office;*
 5. *The suspect died;*
 6. *The case was out of date.*
- 26. Natural Disaster** is an event or series of events that threaten and disrupt the lives and livelihoods caused by natural factors such as: earthquake, tsunami, volcanic eruption, flood, flash flood, drought, typhoon/cyclone, and landslide so it can lead to result in loss of material and non-material.
- 27. Fatality** is a person reported killed or death in the wake of a disaster.
- 28. Missing person** is a person reported missing or who cannot be located or who cannot be accounted for in the wake of a disaster.
- 29. Casualty** is a person suffering injury or illness, in a state of light injury, moderate injury, or heavy injury, which in undergoing treatment as either an outpatient or inpatient.
- 30. Severely damaged** is the criteria

bangunan roboh atau sebagian besar komponen struktur rusak.

31. Rusak sedang adalah kriteria kerusakan yang mengakibatkan sebagian kecil komponen struktur rusak, dan komponen penunjang rusak namun bangunan masih tetap berdiri.

32. Rusak ringan adalah kriteria kerusakan yang mengakibatkan sebagian komponen struktur retak (struktur masih bisa digunakan) dan bangunan masih tetap berdiri.

33. Untuk mengukur kemiskinan, BPS menggunakan konsep kemampuan memenuhi kebutuhan dasar (basic needs approach). Dengan pendekatan ini, kemiskinan dipandang sebagai ketidakmampuan dari sisi ekonomi untuk memenuhi kebutuhan dasar makanan dan bukan makanan yang diukur dari sisi pengeluaran. Metode yang digunakan adalah menghitung Garis Kemiskinan (GK), yang terdiri dari dua komponen yaitu Garis Kemiskinan Makanan (GKM) dan Garis Kemiskinan Non-Makanan (GKNM). Penghitungan Garis Kemiskinan dilakukan secara terpisah untuk daerah perkotaan dan perdesaan.

34. Penduduk miskin adalah penduduk yang memiliki rata-rata pengeluaran per kapita per bulan di bawah Garis Kemiskinan.

of damage that resulted most buildings collapsed or damaged its structural components.

31. Damaged is the criteria of damage that resulted defective fraction of structural components and supporting components damaged, but the building still stands.

32. Lightly damaged is the criteria of damage that resulted partially cracked structural components, but the structure still can be used and the building still stands.

33. To measure poverty, BPS-Statistics Indonesia has used the concept of basic needs approach. Therefore, poverty is viewed as economic inability to fulfill food and non-food basic needs which are measured by consumption/expenditure. The method used is calculating poverty line, which consists of two components that are Food Poverty Line (FPL) and Non-Food Poverty Line (NFPL). The poverty line was calculated separately for urban and rural areas.

34. Poor people is a person whose expenditure per capita per month is below the poverty line is considered to be poor.

35. Garis Kemiskinan Makanan (GKM) merupakan nilai pengeluaran kebutuhan minimum makanan yang disetarakan dengan 2.100 kkalori per kapita per hari. Garis Kemiskinan Non-Makanan (GKNM) adalah kebutuhan minimum untuk perumahan, sandang, pendidikan, kesehatan, dan kebutuhan dasar lainnya.

36. Ukuran Kemiskinan

- a. Head Count Index (HCI-P0) adalah persentase penduduk miskin yang berada di bawah Garis Kemiskinan (GK).
- b. Indeks Kedalaman Kemiskinan (Poverty Gap Index-P1) merupakan ukuran rata-rata kesenjangan pengeluaran masing-masing penduduk miskin terhadap garis kemiskinan. Semakin tinggi nilai indeks, semakin jauh rata-rata pengeluaran penduduk dari garis kemiskinan.
- c. Indeks Keparahan Kemiskinan (Poverty Severity Index-P2) memberikan gambaran mengenai penyebaran pengeluaran di antara penduduk miskin. Semakin tinggi nilai indeks, semakin tinggi ketimpangan pengeluaran di antara penduduk miskin.

35. The Food Poverty Line refers to the daily minimum requirement of 2,100 kcal per capita per day. The Non-Food Poverty Line refers to the minimum requirement for household necessities for clothing, education, health, and other basic individual needs.

36. Poverty Measures

- a. Head Count Index (HCI-P₀) simply measures the percentage of the population that is counted as poor, often denoted by P₀.
- b. Poverty Gap Index-P₁ measures the extent to which individuals fall below the poverty line (the poverty gaps) as a proportion of the poverty line. Higher value of the index shows that the gap between average expenditure of the poor and the poverty line is wider.
- c. Poverty Severity Index-P₂ describes inequality among the poor. This is simply a weighted sum of poverty gaps (as a proportion of the poverty line), where the weights are the proportionate poverty gaps themselves. Hence, by squaring the poverty gap index, the measure implicitly puts more weight on observations that fall well below the poverty line. Higher value of the index shows that inequality among the poor

Foster-Greer-Thorbecke (1984) merumuskan suatu ukuran yang digunakan untuk mengukur tingkat kemiskinan sebagai berikut:

$$P_a = \frac{1}{n} \sum_{i=1}^q \left[\frac{z - y_i}{z} \right]^a$$

dimana:

$a=0, 1, 2$

z =Garis kemiskinan

y_i =Rata-rata pengeluaran perkapita sebulan penduduk yang berada di bawah garis kemiskinan ($i=1,2,\dots,q$), $y_i < z$

q =Banyaknya penduduk yang berada di bawah garis kemiskinan

n =Jumlah penduduk

Jika $a=0$, diperoleh Head Count Index (P_0), jika $a=1$ diperoleh indeks kedalaman kemiskinan (Poverty Gap Index- P_1) dan jika $a=2$ disebut indeks keparahan kemiskinan (Poverty Severity Index- P_2).

37. Indeks Pembangunan Manusia (IPM) menjelaskan bagaimana penduduk dapat mengakses hasil pembangunan dalam memperoleh pendapatan,

is higher.

Foster-Greer-Thorbecke (1984) developed poverty measures that may be written as:

$$P_a = \frac{1}{n} \sum_{i=1}^q \left[\frac{z - y_i}{z} \right]^a$$

where:

$a=0, 1, 2$

z =the poverty line

y_i =Average expenditure per capita per month of the poor ($i=1,2,\dots,q$), $y_i < z$

q =the number of poor

n =the total population

if $a=0$ is obtained Head Count Index (P_0), if $a=1$ is obtained Poverty Gap Index- P_1 , and if $a=2$ is obtained Poverty Severity Index- P_2 .

37. The Human Development Index (HDI) explains how people can access development results in obtaining income, health, education and so forth. HDI was introduced

kesehatan, pendidikan dan sebagainya. IPM diperkenalkan oleh UNDP pada tahun 1990 dan dipublikasikan secara berkala dalam laporan tahunan *Human Development Report (HDR)*. IPM dibentuk oleh 3 (tiga) dimensi dasar: Umur panjang dan hidup sehat; pengetahuan; dan standar hidup layak.

by United Nations Development Programme (UNDP) in 1990 and published periodically in the annual report of the Human Development Report. HDI was formed by three basic dimensions: a long and healthy life; knowledge; and a decent standard of living.

<https://banjarbarukota.bps.go.id>

ULASAN**DESCRIPTION****Pendidikan**

Jumlah sekolah negeri di Kota Banjarbaru sebanyak 97 buah yaitu 6 TK, 67 SD/MI, 14 SMP/MTs, 5 SMA/MA dan 5 SMK. Sementara sekolah swasta ada 232 buah yaitu 158 TK/RA, 23 SD/MI, 22 SMP/MTs, 18 SMA/MA, dan 11 SMK.

Perguruan tinggi negeri yang ada di Kota Banjarbaru adalah Universitas Lambung Mangkurat dengan beberapa Fakultas seperti Fakultas Pertanian, Kehutanan, Perikanan, Kedokteran dan Fakultas Teknik, Fakultas MIPA, Program Pasca Sarjana. Selain itu juga untuk pendidikan kesehatan seperti politeknik kesehatan jurusan keperawatan, jurusan kesehatan lingkungan, analisis kesehatan dan kesehatan gigi Sedangkan perguruan tinggi swasta yang ada di Kota Banjarbaru antara lain UVAYA, UNISKA, STMIK Banjarbaru, dan lain-lain.

Kesehatan dan KB

Fasilitas kesehatan di Kota Banjarbaru berupa 7 buah rumah sakit dan 10 puskesmas yang didukung oleh 183 dokter yaitu 82 dokter umum, 24 dokter gigi, dan 77 dokter spesialis.

Tercatat sebanyak 30.698 akseptor KB aktif di tahun 2019, sedangkan akseptor KB baru sebanyak 5.798. Alat kontrasepsi terbanyak yang dipilih akseptor KB baru adalah suntikan sebanyak 3.090 akseptor

Education

Number of public schools in Banjarbaru was 97, consist of 6 kindergarten, 67 elementary schools, 14 junior high schools, 5 senior high schools, and 5 vocational schools. Meanwhile, there are 232 private schools, there are 158 kindergarten/RA, 23 elementary schools, 22 junior high, 18 senior high schools, and 11 vocational schools.

Public University in Banjarbaru is Lambung Mangkurat University, with some faculties such as Faculty Agriculture, Forestry, Fisheries, Medical, Technique, Science and Postgraduate Program. Beside that, there are medical program such as nursing department, environmental health, health analyst, and dentistry While private universities in Banjarbaru were Uvaya, UNISKA, STMIK, etc.

Health and Family Planning

Health facilities in Banjarbaru were 7 hospitals and 10 Public Health Centre (PHC) that was supported by 183 doctors, that is 82 doctors, 24 dentist, and 77 specialist.

There were 30,698 active family planning programme acceptors in 2019, while new acceptors were 5,798 Contraceptive that choosen most bu new acceptors was injection

kemudian pil sebanyak 1.536 akseptor.

Kriminal

Data dari Kepolisian Resort Banjarbaru menunjukkan bahwa jumlah tindak pidana yang dilaporkan selama tahun 2019 tercatat 433 kasus dan telah diselesaikan sebanyak 380 kasus. Disamping itu, jumlah perkara termasuk termasuk pelanggaran lalu lintas yang diselesaikan Pengadilan Negeri Banjarbaru selama tahun 2019 mencapai 11.305 kasus.

Agama dan Sosial Lainnya

Kementerian Agama Kota Banjarbaru mencatat untuk peribadatan telah tersedia 106 mesjid, 243 musholla, 2 gereja Khatolik dan 8 gereja Protestan serta 1 Pura/lainnya.

Kementerian Agama Kota Banjarbaru juga mencatat 1.758 pernikahan selama tahun 2019. Di Kota Banjarbaru, jemaah haji yang berangkat pada tahun 2019 tercatat berjumlah 1.245 orang dimana terbanyak berasal dari Banjarbaru Utara (362 orang).

Banyaknya perkara yang diterima dan diselesaikan oleh Pengadilan Agama Banjarbaru adalah masing-masing 937 dan 939 perkara dan yang terbanyak adalah perkara cerai gugat (444 kasus).

that used by 3,090 acceptors and pils that used by 1,536 acceptors.

Crime

Data from Resort Police of Banjarbaru shows that the number of reported criminal acts during 2019 was recorded at 433 cases and 380 has been solved. In addition, the number of completed cases including traffic violations that handled by State Court of Banjarbaru during 2019 was 11,305 cases.

Religion and Other Social Affairs

Religious affairs department recorded, there were 106 mosque, 243 small mosque, 2 catholic church, 8 protestan church and 1 pura/other in Banjarbaru Municipality.

Religious affairs department noted 1,758 marriages in 2019. In Banjarbaru number of Muslim Pilgrims aspirant were 1,245 persons, most of them were come from Banjarbaru Utara district (362 persons).

Number of cases that received and completed by Religious Affair Court of Banjarbaru severally 937 and 939 cases and the most were divorce cases (444 cases).

4.1 PENDIDIKAN EDUCATION

Tabel 4.1.1 Jumlah Sekolah, Guru dan Murid Taman Kanak-Kanak (TK) di Bawah Kementerian Pendidikan dan Kebudayaan Menurut Kecamatan di Kota Banjarbaru, 2018/2019 dan 2019/2020
Number of Schools, Teachers and Pupils in Kindergarten Under The Ministry of Education and Culture by Subdistrict in Banjarbaru Municipality, 2018/2019 and 2019/2020

Kecamatan Subdistrict	Sekolah/Schools					
	Negeri/Public		Swasta/Private		Jumlah/Total	
	2018/2019	2019/2020	2018/2019	2019/2020	2018/2019	2019/2020
(1)	(2)	(3)	(4)	(5)	(6)	(7)
Landasan Ulin	1	1	30	28	31	29
Liang Anggang	2	2	25	22	27	24
Cempaka	1	1	20	19	21	20
Banjarbaru Utara	1	1	30	40	31	41
Banjarbaru Selatan	1	1	33	34	34	35
Kota Banjarbaru	6	6	138	143	144	149

Lanjutan Tabel/*Continued Table* 4.1.1

Kecamatan Subdistrict	Guru ¹ /Teachers ¹					
	Negeri/Public		Swasta/Private		Jumlah/Total	
	2018/2019	2019/2020	2018/2019	2019/2020	2018/2019	2019/2020
(1)	(8)	(9)	(10)	(11)	(12)	(13)
Landasan Ulin	17	10	197	189	214	199
Liang Anggang	8	12	125	140	133	152
Cempaka	6	7	104	87	110	94
Banjarbaru Utara	10	10	240	244	250	254
Banjarbaru Selatan	21	30	174	182	195	212
Kota Banjarbaru	62	69	840	842	902	911

Lanjutan Tabel/*Continued Table* 4.1.1

Kecamatan Subdistrict	Murid/Students					
	Negeri/Public		Swasta/Private		Jumlah/Total	
	2018/2019	2019/2020	2018/2019	2019/2020	2018/2019	2019/2020
(1)	(14)	(15)	(16)	(17)	(18)	(19)
Landasan Ulin	182	101	1 982	1 921	2 164	2 022
Liang Anggang	97	163	985	1 168	1 082	1 331
Cempaka	41	45	998	800	1 039	845
Banjarbaru Utara	104	92	2 023	2 011	2 127	2 103
Banjarbaru Selatan	223	241	1 432	1 450	1 655	1 691
Kota Banjarbaru	647	642	7 420	7 350	8 067	7 992

Catatan/Note: ¹ Jumlah guru termasuk kepala sekolah dan guru/The total of teachers including headmaster and teacher

Sumber/Source: Kementerian Pendidikan dan Kebudayaan, Data Semester Ganji/Ministry of Educations and Culture, Odd Semester Data

Tabel 4.1.2 Jumlah Sekolah, Guru, dan Murid Raudhatul Athfal (RA) di Bawah Kementerian Agama Menurut Kecamatan di Kota Banjarbaru, 2018/2019 dan 2019/2020
Number of Schools, Teachers, and Pupils in Raudhatul Athfal (RA) Under The Ministry of Religious Affairs by Subdistrict in Banjarbaru Municipality, 2018/2019 and 2019/2020

Kecamatan Subdistrict	Sekolah/Schools		Guru/Teachers		Murid/Pupils	
	2018/2019	2019/2020	2018/2019	2019/2020	2018/2019	2019/2020
(1)	(2)	(3)	(4)	(5)	(6)	(7)
Landasan Ulin	4	4	22	22	248	211
Liang Anggang	4	4	18	23	198	230
Cempaka	6	6	30	29	231	190
Banjarbaru Utara	2	2	10	13	107	88
Banjarbaru Selatan	4	4	15	19	118	121
Kota Banjarbaru	20	20	95	106	902	840

Sumber/Source: Kementerian Agama, Data Semester Ganjil/Ministry of Religious Affairs, Odd Semester Data

Tabel 4.1.3
Table**Jumlah Sekolah, Guru, dan Murid Sekolah Dasar (SD)
di Bawah Kementerian Pendidikan dan Kebudayaan
Menurut Kecamatan di Kota Banjarbaru, 2018/2019 dan
2019/2020***Number of Schools, Teachers, and Pupils in Primary Schools
Under The Ministry of Education and Culture by Subdistrict
in Banjarbaru Municipality, 2018/2019 and 2019/2020*

Kecamatan Subdistrict	Sekolah/Schools					
	Negeri/Public		Swasta/Private		Jumlah/Total	
	2018/2019	2019/2020	2018/2019	2019/2020	2018/2019	2019/2020
(1)	(2)	(3)	(4)	(5)	(6)	(7)
Landasan Ulin	16	16	1	2	17	18
Liang Anggang	6	7	2	3	8	10
Cempaka	15	15	-	1	15	16
Banjarbaru Utara	17	17	5	6	22	23
Banjarbaru Selatan	12	12	3	3	15	15
Kota Banjarbaru	66	67	11	15	77	82

Lanjutan Tabel/*Continued Table* 4.1.3

Kecamatan Subdistrict	Guru ¹ /Teachers ¹					
	Negeri/Public		Swasta/Private		Jumlah/Total	
	2018/2019	2019/2020	2018/2019	2019/2020	2018/2019	2019/2020
(1)	(8)	(9)	(10)	(11)	(12)	(13)
Landasan Ulin	301	319	16	33	317	352
Liang Anggang	138	143	31	42	169	185
Cempaka	159	156	-	7	159	163
Banjarbaru Utara	289	279	123	147	412	426
Banjarbaru Selatan	232	232	47	46	279	278
Kota Banjarbaru	1 119	1 129	217	275	1 336	1 404

Lanjutan Tabel/*Continued Table* 4.1.3

Kecamatan Subdistrict	Murid/Students					
	Negeri/Public		Swasta/Private		Jumlah/Total	
	2018/2019	2019/2020	2018/2019	2019/2020	2018/2019	2019/2020
(1)	(14)	(15)	(16)	(17)	(18)	(19)
Landasan Ulin	6 806	6 853	278	295	7 084	7 148
Liang Anggang	3 004	3 099	468	707	3 472	3 806
Cempaka	2 230	2 225	-	85	2 230	2 310
Banjarbaru Utara	5 187	5 150	2 236	2 486	7 423	7 636
Banjarbaru Selatan	4 245	4 290	615	595	4 860	4 885
Kota Banjarbaru	21 472	21 617	3 597	4 168	25 069	25 785

Catatan/Note: ¹ Jumlah guru termasuk kepala sekolah dan guru/The total of teachers including headmaster and teacher

Sumber/Source: Kementerian Pendidikan dan Kebudayaan, Data Semester Ganjil/Ministry of Educations and Culture, Odd Semester Data

Tabel
Table 4.1.4

Jumlah Sekolah, Guru, dan Murid Madrasah Ibtidaiyah (MI) di Bawah Kementerian Agama Menurut Kecamatan di Kota Banjarbaru, 2018/2019 dan 2019/2020
Number of Schools, Teachers, and Pupils in Madrasah Ibtidaiyah (MI) Under The Ministry of Religious Affairs by Subdistrict in Banjarbaru Municipality, 2018/2019 and 2019/2020

Kecamatan Subdistrict	Sekolah/Schools					
	Negeri/Public		Swasta/Private		Jumlah/Total	
	2018/2019	2019/2020	2018/2019	2019/2020	2018/2019	2019/2020
(1)	(2)	(3)	(4)	(5)	(6)	(7)
Landasan Ulin	-	-	2	2	2	2
Liang Anggang	-	-	4	4	4	4
Cempaka	1	1	5	5	6	6
Banjarbaru Utara	-	-	-	-	-	-
Banjarbaru Selatan	-	-	1	1	1	1
Kota Banjarbaru	1	1	12	12	13	13

Lanjutan Tabel/*Continued Table* 4.1.4

Kecamatan Subdistrict	Guru ¹ /Teachers ¹					
	Negeri/ <i>Public</i>		Swasta/ <i>Private</i>		Jumlah/ <i>Total</i>	
	2018/2019	2019/2020	2018/2019	2019/2020	2018/2019	2019/2020
(1)	(8)	(9)	(10)	(11)	(12)	(13)
Landasan Ulin	-	-	34	22	34	22
Liang Anggang	-	-	68	61	68	61
Cempaka	19	22	113	94	132	116
Banjarbaru Utara	-	-	-	-	-	-
Banjarbaru Selatan	-	-	11	11	11	11
Kota Banjarbaru	19	22	226	188	245	210

Lanjutan Tabel/*Continued Table* 4.1.4

Kecamatan Subdistrict	Murid/Students					
	Negeri/Public		Swasta/Private		Jumlah/Total	
	2018/2019	2019/2020	2018/2019	2019/2020	2018/2019	2019/2020
(1)	(14)	(15)	(16)	(17)	(18)	(19)
Landasan Ulin	-	-	580	572	580	572
Liang Anggang	-	-	1 442	1 451	1 442	1 451
Cempaka	237	238	1 264	1 143	1 501	1 381
Banjarbaru Utara	-	-	-	-	-	-
Banjarbaru Selatan	-	-	220	226	220	226
Kota Banjarbaru	237	238	3 506	3 392	3 743	3 630

Sumber/Source: Kementerian Agama, Data Semester Ganjil/Ministry of Religious Affairs, Odd Semester Data

Tabel
Table 4.1.5

Jumlah Sekolah, Guru, dan Murid Sekolah Menengah Pertama (SMP) di Bawah Kementerian Pendidikan dan Kebudayaan Menurut Kecamatan di Kota Banjarbaru, 2018/2019 dan 2019/2020
Number of Schools, Teachers, and Pupils in Junior High Schools Under The Ministry of Education and Culture by Subdistrict in Banjarbaru Municipality, 2018/2019 and 2019/2020

Kecamatan Subdistrict	Sekolah/Schools					
	Negeri/Public		Swasta/Private		Jumlah/Total	
	2018/2019	2019/2020	2018/2019	2019/2020	2018/2019	2019/2020
(1)	(2)	(3)	(4)	(5)	(6)	(7)
Landasan Ulin	3	3	0	1	3	4
Liang Anggang	3	3	1	1	4	4
Cempaka	3	3	0	0	3	3
Banjarbaru Utara	3	3	5	5	8	8
Banjarbaru Selatan	2	2	2	2	4	4
Kota Banjarbaru	14	14	8	9	22	23

Lanjutan Tabel/*Continued Table* 4.1.5

Kecamatan Subdistrict	Guru ¹ /Teachers ¹					
	Negeri/Public		Swasta/Private		Jumlah/Total	
	2018/2019	2019/2020	2018/2019	2019/2020	2018/2019	2019/2020
(1)	(8)	(9)	(10)	(11)	(12)	(13)
Landasan Ulin	79	79	-	12	79	91
Liang Anggang	124	123	20	25	144	148
Cempaka	71	70	-	-	71	70
Banjarbaru Utara	109	101	62	69	171	170
Banjarbaru Selatan	114	105	23	24	137	129
Kota Banjarbaru	497	478	105	130	602	608

Lanjutan Tabel/*Continued Table* 4.1.5

Kecamatan Subdistrict	Murid/Students					
	Negeri/Public		Swasta/Private		Jumlah/Total	
	2018/2019	2019/2020	2018/2019	2019/2020	2018/2019	2019/2020
(1)	(14)	(15)	(16)	(17)	(18)	(19)
Landasan Ulin	1 377	1 412	-	113	1 377	1 525
Liang Anggang	2 126	2 096	251	283	2 377	2 379
Cempaka	1 002	1 002	-		1 002	1 002
Banjarbaru Utara	1 808	1 788	736	831	2 544	2 619
Banjarbaru Selatan	1 918	1 928	222	262	2 140	2 190
Kota Banjarbaru	8 231	8 226	1 209	1 489	9 440	9 715

Catatan/Note: ¹ Jumlah guru termasuk kepala sekolah dan guru/The total of teachers including headmaster and teacher

Sumber/Source: Kementerian Pendidikan dan Kebudayaan, Data Semester Ganjil/Ministry of Educations and Culture, Odd Semester Data

Tabel
Table 4.1.6

Jumlah Sekolah, Guru, dan Murid Madrasah Tsanawiyah (MTs) di Bawah Kementerian Agama Menurut Kecamatan di Kota Banjarbaru, 2018/2019 dan 2019/2020
Number of Schools, Teachers, and Pupils in Madrasah Tsanawiyah (MTs) Under The Ministry of Religious Affairs by Subdistrict in Banjarbaru Municipality, 2018/2019 and 2019/2020

Kecamatan Subdistrict	Sekolah/Schools					
	Negeri/Public		Swasta/Private		Jumlah/Total	
	2018/2019	2019/2020	2018/2019	2019/2020	2018/2019	2019/2020
(1)	(2)	(3)	(4)	(5)	(6)	(7)
Landasan Ulin	-	-	2	2	2	2
Liang Anggang	-	-	6	6	6	6
Cempaka	-	-	3	3	3	3
Banjarbaru Utara	-	-	-	-	-	-
Banjarbaru Selatan	-	-	3	3	3	3
Kota Banjarbaru	-	-	14	14	14	14

Lanjutan Tabel/*Continued Table* 4.1.6

Kecamatan Subdistrict	Guru ¹ /Teachers ¹					
	Negeri/Public		Swasta/Private		Jumlah/Total	
	2018/2019	2019/2020	2018/2019	2019/2020	2018/2019	2019/2020
(1)	(8)	(9)	(10)	(11)	(12)	(13)
Landasan Ulin	-	-	35	32	35	32
Liang Anggang	-	-	154	129	154	129
Cempaka	-	-	77	50	77	50
Banjarbaru Utara	-	-	-	-	-	-
Banjarbaru Selatan	-	-	50	31	50	31
Kota Banjarbaru	-	-	316	242	316	242

Lanjutan Tabel/*Continued Table* 4.1.6

Kecamatan Subdistrict	Murid/Students					
	Negeri/Public		Swasta/Private		Jumlah/Total	
	2018/2019	2019/2020	2018/2019	2019/2020	2018/2019	2019/2020
(1)	(14)	(15)	(16)	(17)	(18)	(19)
Landasan Ulin	-	-	287	268	287	268
Liang Anggang	-	-	2 992	2 639	2 992	2 639
Cempaka	-	-	546	563	546	563
Banjarbaru Utara	-	-	-	-	-	-
Banjarbaru Selatan	-	-	276	251	276	251
Kota Banjarbaru	-	-	4 101	3 721	4 101	3 721

Sumber/*Source*: Kementerian Agama, Data Semester Ganjil/*Ministry of Religious Affairs, Odd Semester Data*

Tabel 4.1.7
Table

Jumlah Sekolah, Guru, dan Murid Sekolah Menengah Atas (SMA) di Bawah Kementerian Pendidikan dan Kebudayaan Menurut Kecamatan di Kota Banjarbaru, 2018/2019 dan 2019/2020
Number of Schools, Teachers, and Pupils in Senior High Schools Under The Ministry of Education and Culture by Subdistrict in Banjarbaru Municipality, 2018/2019 and 2019/2020

Kecamatan Subdistrict	Sekolah/Schools					
	Negeri/Public		Swasta/Private		Jumlah/Total	
	2018/2019	2019/2020	2018/2019	2019/2020	2018/2019	2019/2020
(1)	(2)	(3)	(4)	(5)	(6)	(7)
Landasan Ulin	-	-	1	1	1	1
Liang Anggang	1	1	2	2	3	3
Cempaka	1	1	-	-	1	1
Banjarbaru Utara	1	1	5	5	6	6
Banjarbaru Selatan	1	1	1	1	2	2
Kota Banjarbaru	4	4	9	9	13	13

Lanjutan Tabel/Continued Table 4.1.7

Kecamatan Subdistrict	Guru ¹ /Teachers ¹					
	Negeri/Public		Swasta/Private		Jumlah/Total	
	2018/2019	2019/2020	2018/2019	2019/2020	2018/2019	2019/2020
(1)	(8)	(9)	(10)	(11)	(12)	(13)
Landasan Ulin	-	-	10	12	10	12
Liang Anggang	48	49	22	24	70	73
Cempaka	55	55	-	-	55	55
Banjarbaru Utara	61	61	61	61	122	122
Banjarbaru Selatan	47	48	17	15	64	63
Kota Banjarbaru	211	213	110	112	321	325

Lanjutan Tabel/*Continued Table* 4.1.7

Kecamatan Subdistrict	Murid/Students					
	Negeri/Public		Swasta/Private		Jumlah/Total	
	2018/2019	2019/2020	2018/2019	2019/2020	2018/2019	2019/2020
(1)	(14)	(15)	(16)	(17)	(18)	(19)
Landasan Ulin	-	-	91	49	91	49
Liang Anggang	898	1 044	157	190	1 055	1 234
Cempaka	992	1 021	-	-	992	1 021
Banjarbaru Utara	951	998	479	503	1 430	1 501
Banjarbaru Selatan	794	816	178	130	972	946
Kota Banjarbaru	3 635	3 879	905	872	4 540	4 751

Catatan/Note: ¹ Jumlah guru termasuk kepala sekolah dan guru/*The total of teachers including headmaster and teacher*

Sumber/Source: Kementerian Pendidikan dan Kebudayaan, Data Semester Ganji/*Ministry of Educations and Culture, Odd Semester Data*

Tabel
Table 4.1.8

Jumlah Sekolah, Guru, dan Murid Sekolah Menengah Kejuruan (SMK) di Bawah Kementerian Pendidikan dan Kebudayaan Menurut Kecamatan di Kota Banjarbaru, 2018/2019 dan 2019/2020
Number of Schools, Teachers, and Pupils in Vocational High Schools Under The Ministry of Education and Culture by Subdistrict in Banjarbaru Municipality, 2018/2019 and 2019/2020

Kecamatan Subdistrict	Sekolah/Schools					
	Negeri/Public		Swasta/Private		Jumlah/Total	
	2018/2019	2019/2020	2018/2019	2019/2020	2018/2019	2019/2020
(1)	(2)	(3)	(4)	(5)	(6)	(7)
Landasan Ulin	-	-	1	1	1	1
Liang Anggang	1	1	-	-	1	1
Cempaka	1	1	1	1	2	2
Banjarbaru Utara	1	1	3	3	4	4
Banjarbaru Selatan	2	2	6	6	8	8
Kota Banjarbaru	5	5	11	11	16	16

Lanjutan Tabel/*Continued Table* 4.1.8

Kecamatan Subdistrict	Guru ¹ /Teachers ¹					
	Negeri/Public		Swasta/Private		Jumlah/Total	
	2018/2019	2019/2020	2018/2019	2019/2020	2018/2019	2019/2020
(1)	(8)	(9)	(10)	(11)	(12)	(13)
Landasan Ulin	-	-	26	25	26	25
Liang Anggang	26	31	-	-	26	31
Cempaka	61	58	13	11	74	69
Banjarbaru Utara	25	25	50	50	75	75
Banjarbaru Selatan	156	155	63	66	219	221
Kota Banjarbaru	268	269	152	152	420	421

Lanjutan Tabel/*Continued Table* 4.1.8

Kecamatan Subdistrict	Murid/Students					
	Negeri/Public		Swasta/Private		Jumlah/Total	
	2018/2019	2019/2020	2018/2019	2019/2020	2018/2019	2019/2020
(1)	(14)	(15)	(16)	(17)	(18)	(19)
Landasan Ulin	-	-	310	364	310	364
Liang Anggang	419	444	-	-	419	444
Cempaka	814	858	21	19	835	877
Banjarbaru Utara	407	333	1 145	1 385	1 552	1 718
Banjarbaru Selatan	2 156	2 313	489	470	2 645	2 783
Kota Banjarbaru	3 796	3 948	1 965	2 238	5 761	6 186

Catatan/Note: ¹ Jumlah guru termasuk kepala sekolah dan guru/*The total of teachers including headmaster and teacher*

Sumber/Source: Kementerian Pendidikan dan Kebudayaan, Data Semester Ganjil/*Ministry of Educations and Culture, Odd Semester Data*

Tabel
Table 4.1.9

Jumlah Sekolah, Guru, dan Murid Madrasah Aliyah (MA) di Bawah Kementerian Agama Menurut Kecamatan di Kota Banjarbaru, 2018/2019 dan 2019/2020
Number of Schools, Teachers, and Pupils in Madrasah Aliyah (MA) Under The Ministry of Religious Affairs by Subdistrict in Banjarbaru Municipality 2018/2019 and 2019/2020

Kecamatan Subdistrict	Sekolah/Schools					
	Negeri/Public		Swasta/Private		Jumlah/Total	
	2018/2019	2019/2020	2018/2019	2019/2020	2018/2019	2019/2020
(1)	(2)	(3)	(4)	(5)	(6)	(7)
Landasan Ulin	-	-	2	2	2	2
Liang Anggang	-	-	4	4	4	4
Cempaka	1	1	2	2	3	3
Banjarbaru Utara	-	-	-	-	-	-
Banjarbaru Selatan	-	-	1	1	1	1
Kota Banjarbaru	1	1	9	9	10	10

Lanjutan Tabel/*Continued Table* 4.1.9

Kecamatan Subdistrict	Guru ¹ /Teachers ¹					
	Negeri/Public		Swasta/Private		Jumlah/Total	
	2018/2019	2019/2020	2018/2019	2019/2020	2018/2019	2019/2020
(1)	(8)	(9)	(10)	(11)	(12)	(13)
Landasan Ulin	-	-	26	18	26	18
Liang Anggang	-	-	104	51	104	51
Cempaka	30	19	41	34	71	53
Banjarbaru Utara	-	-	-	-	-	-
Banjarbaru Selatan	-	-	17	11	17	11
Kota Banjarbaru	30	19	188	114	218	133

Lanjutan Tabel/*Continued Table* 4.1.9

Kecamatan Subdistrict	Murid/Students					
	Negeri/Public		Swasta/Private		Jumlah/Total	
	2018/2019	2019/2020	2018/2019	2019/2020	2018/2019	2019/2020
(1)	(14)	(15)	(16)	(17)	(18)	(19)
Landasan Ulin	-	-	83	68	83	68
Liang Anggang	-	-	2 226	1 682	2 226	1 682
Cempaka	188	155	353	353	541	508
Banjarbaru Utara	-	-	-	-	-	-
Banjarbaru Selatan	-	-	42	39	42	39
Kota Banjarbaru	188	155	2 704	2 142	2 892	2 297

Tabel 4.1.10 **Jumlah Desa¹/Kelurahan yang Memiliki Fasilitas Sekolah Menurut Kecamatan dan Tingkat Pendidikan di Kota Banjarbaru, 2014-2019**
Number of Villages¹ Having Educational Facilities by Subdistrict and Educational Level in Banjarbaru Municipality, 2014-2019

Kecamatan Subdistrict	SD/ Primary Schools		
	2014	2018	2019
(1)	(2)	(3)	(4)
Landasan Ulin	4	4	4
Liang Anggang	4	4	4
Cempaka	4	4	4
Banjarbaru Utara	4	4	4
Banjarbaru Selatan	4	4	4
Kota Banjarbaru	20	20	20

Lanjutan Tabel/*Continued Table* 4.1.10

Kecamatan Subdistrict	SMP/Junior High School		
	2014	2018	2019
(1)	(5)	(6)	(7)
Landasan Ulin	2	2	2
Liang Anggang	3	3	3
Cempaka	4	4	4
Banjarbaru Utara	4	4	4
Banjarbaru Selatan	2	2	2
Kota Banjarbaru	15	15	15

Lanjutan Tabel/*Continued Table* 4.1.10

Kecamatan Subdistrict	SMA/Senior High School		
	2014	2018	2019
(1)	(8)	(9)	(10)
Landasan Ulin	0	1	1
Liang Anggang	2	3	3
Cempaka	3	3	3
Banjarbaru Utara	2	3	2
Banjarbaru Selatan	1	1	1
Kota Banjarbaru	8	11	10

Lanjutan Tabel/*Continued Table* 4.1.10

Kecamatan <i>Subdistrict</i>	SMK/ <i>Vocational School</i>		
	2014	2018	2019
(1)	(11)	(12)	(13)
Landasan Ulin	1	1	1
Liang Anggang	1	1	1
Cempaka	1	1	1
Banjarbaru Utara	3	3	3
Banjarbaru Selatan	3	4	4
Kota Banjarbaru	9	10	10

Lanjutan Tabel/*Continued Table* 4.1.10

Kecamatan Subdistrict	Perguruan Tinggi/University		
	2014	2018	2019
(1)	(14)	(15)	(16)
Landasan Ulin	1	1	1
Liang Anggang	1	1	1
Cempaka	1	1	1
Banjarbaru Utara	3	3	3
Banjarbaru Selatan	4	4	4
Kota Banjarbaru	10	10	10

Catatan/*Note*: ¹ Desa pada tabel ini termasuk Unit Permukiman Transmigrasi (UPT) yang masih dibina oleh kementerian terkait dan nagari di Kabupaten/Kota Sumatera Barat/*Villages in this table include Transmigration Settlement Unit which is still fostered by the relevant ministries and the nagari in the Province of Sumatera Barat*

Sumber/*Source*: BPS, Pendataan Potensi Desa (Podes)/ *BPS—Statistics Indonesia, Village Potential Data Collection*

Tabel 4.1.11
Table

Angka Partisipasi Murni (APM) dan Angka Partisipasi Kasar (APK) Menurut Jenjang Pendidikan di Kota Banjarbaru, 2018 dan 2019
Net Participation Rates and Gross Participation Rates by Educational Level in Banjarbaru Municipality, 2018 and 2019

Jenjang Pendidikan Educational Level	Angka Partisipasi Murni (APM) Net Participation Rates		Angka Partisipasi Kasar (APK) Gross Participation Rates	
	2018	2019	2018	2019
(1)	(2)	(3)	(4)	(5)
SD/MI Elementary School	98,78	98,21	113,04	108,84
SMP/MTs Junior High School	78,09	77,55	83,3	82,87
SMA/SMK/MA Senior High School	75,56	77,52	90,9	94,85

Sumber/Source: BPS, Survei Sosial Ekonomi Nasional (Susenas)/BPS-Statistics Indonesia, National Socioeconomic Survey

Tabel 4.1.12 **Perguruan Tinggi Negeri dan Swasta Serta Fakultas di Kota Banjarbaru, 2019**
Table 4.1.12 **State And Private University and Faculteis in Banjarbaru Municipality, 2019**

Status/ Status		Universitas/ Universities	
(1)		(2)	
1	Negeri	1	Universitas Lambung Mangkurat - Fakultas Kedokteran - Fakultas Perikanan dan Kelautan - Fakultas Pertanian - Fakultas Kehutanan - Fakultas Teknik - FKIP (Jurusan Olah Raga & DII PGSD) - Fakultas MIPA - PGSD FKIP - Program Pascasarjana
		2	Politeknik Kesehatan Kemenkes Banjarmasin - Jurusan Keperawatan Banjarbaru - Jurusan Kesehatan Lingkungan Banjarbaru - Jurusan Analisis Kesehatan Banjarbaru - Jurusan Kesehatan Gigi Banjarbaru - Jurusan Kebidanan - Jurusan Gizi
2	Swasta	1	Universitas Ahmad Yani (UVAYA) Banjarmasin
		2	Universitas Islam Kalimantan (UNISKA) Banjarmasin
		3	Sekolah Tinggi Ilmu Manajemen Indonesia (STIMI) Banjarmasin
		4	Akademi Teknik Pembangunan Nasional (ATPN) Banjarbaru
		5	Sekolah Tinggi Manajemen Informatika dan Komputer (STMIK) Banjarbaru
		6	Sekolah Tinggi Agama Islam (STAI) Al Falah Banjarbaru
		7	Sekolah Tinggi Kesehatan (STIKES) Husada Borneo
		8	Akademi Kebidanan (Akbid) Banjarbaru
		9	Akbid Banua Bina Husada Banjarbaru
		10	Akademi Analisis Kesehatan Borneo Lestari
		11	Akademi Kebidanan Yapkesbi

Sumber/Source: Badan Pusat Statistik Kota Banjarbaru/ BPS-Statistics of Banjarbaru

Tabel
Table 4.1.13

**Jumlah Calon Mahasiswa, Mahasiswa, dan Kelulusan
Pada Perguruan Tinggi di Kota Banjarbaru Tahun Ajaran
2018/2019**
*Number of Nominee Students, Students and Graduated
Student In Universities of Banjarbaru Municipality,
2018/2019*

	Universitas/Fakultas <i>University/Faculties</i>	Calon Mahasiswa			Mahasiswa		Jumlah Lulusan	
		Test	Lulus	Daftar	L/ M	P/ F	L/ M	P/ F
	(1)	(2)	(3)	(4)	(5)	(6)	(7)	(8)
1	Unlam							
	- Fak Kedokteran	7 717	665	559	673	1 740	99	318
	- Fak Perikanan dan Kelautan	828	388	313	535	674	46	58
	- Fak Pertanian	2 040	463	394	1 095	1 218	222	167
	- Fak Kehutanan	320	170	138	76	62	74	54
	- Fak Teknik	2 634	669	600	1 422	869	467	236
	- FKIP JPOK	400	158	158	555	113	39	9
	- Fak MIPA	4 279	504	437	728	1 298	119	349
	- PGSD FKIP
2	Poltekkes Kemenkes Banjarmasin	2 336	530	530	322	1 453	91	390
3	Universitas Achmad Yani (UVAYA)							
	- Fak Pertanian	65	65	65	106	73	8	4
	- FKIP	125	125	100	80	210	89	189
	- Fak Ilmu Administrasi	126	68	61	141	117	12	16
	- Fak Ekonomi	150	130	112	179	268	28	40
4	UNISKA	2 912	2 800	2 717	2 717		721	
5	STMIK Banjarbaru	248	248	185	888	280	185	52
6	STAI Al Falah Banjarbaru	140	116	116	166	171	23	24
7	Stikes Husada Borneo	224	210	170	114	262	17	48
8	Akbid Banjarbaru

Lanjutan Tabel / Continued Table 4.1.13

Universitas/Fakultas University/Faculties		Calon Mahasiswa			Mahasiswa		Jumlah Lulusan	
		Test	Lulus	Daftar	L/ M	P/ F	L/ M	P/ F
(1)		(2)	(3)	(4)	(5)	(6)	(7)	(8)
9	Akbid Banua Bina Husada	48	46	36	0	106	0	60
10	Akademi Analisis Kesehatan Borneo Lestari	65	62	62	10	50	14	45
11	Akbid Yapkesbi	30	15	13	0	10	0	5
12	STIKES Borneo Lestari	215	157	157	118	431	31	109

Sumber/Source: Perguruan Tinggi se-Kota Banjarbaru/ Universities of Banjarbaru

Tabel
Table 4.1.14

Jumlah Tenaga Pengajar dan Tenaga Administrasi Pada Perguruan Tinggi di Kota Banjarbaru Tahun Ajaran 2018/2019
Number of Lecturers and Administrative Staff In Universities of Banjarbaru Municipality, 2018/2019

Universitas/Fakultas <i>University/Faculties</i>	Tenaga Pengajar				Tenaga Administrasi	
	Dosen Tetap		Dosen Tidak Tetap		L/ M	P/ F
	L/ M	P/ F	L/ M	P/ F		
(1)	(2)	(3)	(4)	(5)	(6)	(7)
1 Unlam						
- Fak Kedokteran	51	65	5	10	51	66
- Fak Perikanan dan Kelautan	41	34	8	2	5	11
- Fak Pertanian	60	55	11	4	17	20
- Fak Kehutanan	34	26	8	-	12	15
- Fak Teknik	77	41	6	3	15	12
- FKIP JPOK	23	3	-	-	4	-
- Fak MIPA	59	44	4	4	11	21
- PGSD FKIP
2 Poltekkes Kemenkes Banjarmasin	43	60	13	8	41	66
3 Universitas Achmad Yani (UVAYA)						
-Fak Pertanian	12	10	-	-	1	2
-FKIP	8	26	-	-	2	3
- Fak Ilmu Administrasi	5	8	1	1	3	1
-Fak Ekonomi	7	9	3	-	2	-
4 UNISKA			275		10	7
5 STMIK Banjarbaru	30	18	2	1	7	9
6 STAI Al Falah Banjarbaru	7	9	35	8	6	5
7 STIKES Husada Borneo	7	11	17	14	1	12
8 Akbid Banjarbaru

Lanjutan Tabel / Continued Table 4.1.14

	Universitas/Fakultas <i>University/Faculties</i>	Tenaga Pengajar				Tenaga Administrasi	
		Dosen Tetap		Dosen Tidak Tetap		L/ M	P/ F
		L/ M	P/ F	L/ M	P/ F		
(1)	(2)	(3)	(4)	(5)	(6)	(7)	
9	Akbid Banua Bina Husada	2	6	6	3	0	1
10	Akademi Analis Kesehatan Borneo Lestari	2	8	4	5	3	5
11	Akbid Yapkesbi	4	9	3	3	2	7
12	STIKES Borneo Lestari	11	22	1	1	10	9

Sumber/ Source: Perguruan Tinggi se-Kota Banjarbaru/ Universities of Banjarbaru

4.2 KESEHATAN HEALTH

Tabel 4.2.1 Jumlah Desa/Kelurahan yang memiliki Sarana Kesehatan Menurut Kecamatan di Kota Banjarbaru, 2014-2019
Number of Villages Having Health Facilities by Subdistrict in Banjarbaru Municipality, 2014- 2019

Kecamatan Subdistrict	Rumah Sakit Hospital		
	2014	2018	2019
(1)	(2)	(3)	(4)
Landasan Ulin	2	3	3
Liang Anggang	-	-	-
Cempaka	-	-	-
Banjarbaru Utara	2	2	2
Banjarbaru Selatan	-	1	1
Kota Banjarbaru	4	6	6

Lanjutan Tabel/*Continued Table 4.2.1*

Kecamatan <i>Subdistrict</i>	Rumah Sakit Bersalin <i>Maternity Hospital</i>		
	2014	2018	2019
(1)	(5)	(6)	(7)
Landasan Ulin	-	-	-
Liang Anggang	-	-	-
Cempaka	-	-	-
Banjarbaru Utara	1	2	-
Banjarbaru Selatan	-	-	-
Kota Banjarbaru	1	2	-

Lanjutan Tabel/*Continued Table* 4.2.1

Kecamatan <i>Subdistrict</i>	Poliklinik/ <i>Polyclinic</i>		
	2014	2018	2019
(1)	(8)	(9)	(10)
Landasan Ulin	2	2	4
Liang Anggang	1	1	2
Cempaka	1	-	1
Banjarbaru Utara	1	3	4
Banjarbaru Selatan	2	1	4
Kota Banjarbaru	7	7	15

Lanjutan Tabel/*Continued Table 4.2.1*

Kecamatan Subdistrict	Puskesmas Public Health Center		
	2014	2018	2019
(1)	(11)	(12)	(13)
Landasan Ulin	1	2	3
Liang Anggang	1	2	2
Cempaka	2	1	1
Banjarbaru Utara	2	2	2
Banjarbaru Selatan	3	2	2
Kota Banjarbaru	9	9	10

Lanjutan Tabel/*Continued Table* 4.2.1

Kecamatan <i>Subdistrict</i>	Puskesmas Pembantu <i>Subsidiary of Public Health Center</i>		
	2014	2018	2019
(1)	(14)	(15)	(16)
Landasan Ulin	3	2	3
Liang Anggang	2	2	2
Cempaka	3	4	3
Banjarbaru Utara	2	4	1
Banjarbaru Selatan	2	2	2
Kota Banjarbaru	12	14	11

Lanjutan Tabel/Continued Table 4.2.1

Kecamatan Subdistrict	Apotek Pharmacy		
	2014	2018	2019
(1)	(17)	(18)	(19)
Landasan Ulin	2	2	3
Liang Anggang	1	2	2
Cempaka	-	-	-
Banjarbaru Utara	4	4	4
Banjarbaru Selatan	4	4	4
Kota Banjarbaru	11	12	13

Catatan/Note: ¹ Desa pada tabel ini termasuk Unit Permukiman Transmigrasi (UPT) yang masih dibina oleh kementerian terkait dan nagari di Kabupaten/Kota Sumatera Barat/Villages in this table include Transmigration Settlement Unit which is still fostered by the relevant ministries and the nagari in the Province of Sumatera Barat

Sumber/Source: BPS, Pendataan Potensi Desa (Podes)/BPS-Statistics Indonesia, Village Potential Data Collecting

Tabel
Table 4.2.2**Jumlah Tenaga Kesehatan Menurut Kecamatan di Kota
Banjarbaru, 2019**
**Number of Medical Personnel by Subdistrict in Banjarbaru
Municipality, 2019**

Kecamatan Subdistrict	Dokter Doctor	Perawat Nurse	Bidan Midwife	Farmasi Pharma- ceutical	Ahli Gizi Nutritionist
(1)	(2)	(3)	(4)	(5)	(6)
Landasan Ulin	76	370	119	37	21
Liang Anggang	8	15	24	9	4
Cempaka	3	17	14	4	3
Banjarbaru Utara	41	31	48	16	8
Banjarbaru Selatan	56	79	37	22	7
Kota Banjarbaru	184	512	242	88	43

Sumber/Source: Dinas Kesehatan Kota Banjarbaru/Regional Office of Health of Banjarbaru Municipality

Tabel
Table 4.2.3

Jumlah Rumah Sakit Umum, Rumah Sakit Khusus, Rumah Sakit/Rumah Bersalin, Puskesmas, Klinik/Balai Kesehatan, Posyandu, dan Polindes Menurut Kecamatan di Kota Banjarbaru, 2018 dan 2019
Number of General Hospital, Special Hospital, Maternity Hospital and Public Health Center, Medical Clinic, Integrated Service Post, Village maternity Cottage by Subdistrict in Banjarbaru Municipality, 2018 and 2019

Kecamatan Subdistrict	Rumah Sakit Umum General Hospital		Rumah Sakit Khusus Special Hospital	
	2018	2019	2018	2019
(1)	(2)	(3)	(4)	(5)
Landasan Ulin	3	3	0	0
Liang Anggang	0	0	0	0
Cempaka	0	0	0	0
Banjarbaru Utara	2	3	0	0
Banjarbaru Selatan	1	1	0	0
Kota Banjarbaru	6	7	0	0

Lanjutan Tabel/*Continued Table 4.2.3*

Kecamatan <i>Subdistrict</i>	Rumah Sakit Bersalin/ Rumah Bersalin <i>Maternity Hospital</i>		Puskesmas <i>Public Health Center</i>	
	2018	2019	2018	2019
(1)	(6)	(7)	(8)	(9)
Landasan Ulin	0	0	2	2
Liang Anggang	0	0	2	2
Cempaka	0	0	1	2
Banjarbaru Utara	0	0	2	2
Banjarbaru Selatan	0	0	2	2
Kota Banjarbaru	0	0	9	10

Lanjutan Tabel/*Continued Table 4.2.3*

Kecamatan Subdistrict	Klinik/Balai Kesehatan Medical Clinic		Posyandu Integrated Service Post		Polindes Village Maternity Cottage	
	2018 ^a	2019	2018 ^a	2019	2018 ^a	2019
(1)	(10)	(11)	(12)	(13)	(14)	(15)
Landasan Ulin	8	8	42	42	3	3
Liang Anggang	2	2	34	34	5	5
Cempaka	2	2	28	28	6	6
Banjarbaru Utara	16	15	29	29	2	2
Banjarbaru Selatan	10	10	29	29	2	2
Kota Banjarbaru	38	37	162	162	18	18

Sumber/*Source*: Dinas Kesehatan Kota Banjarbaru/*Regional Office of Health of Banjarbaru Municipality*

Tabel 4.2.4
Table**Jumlah Puskesmas, Puskesmas Pembantu, dan Poskesdes Menurut Kecamatan di Kota Banjarbaru, 2019**
Number of Public Health Centre (PHC), Subsidiary PHC, and Poskesdes by Subdistrict in Banjarbaru Municipality, 2019

Kecamatan Subdistrict	Puskesmas TT	Puskesmas Non TT	Puskesmas Pembantu	Polin- des	Poskes- des	Posyan- du
(1)	(2)	(3)	(4)	(5)	(6)	(7)
01 Landasan Ulin	-	3	5	3	-	42
02 Liang Anggang	-	2	3	5	-	34
03 Cempaka	1	-	4	6	-	28
04 Banjarbaru Utara	-	2	2	2	-	29
05 Banjarbaru Selatan	-	2	2	2	-	29
Jumlah/Total	1	9	16	18	-	162
2018	1	8	14	5	15	157
2017	1	8	14	5	15	159
2016	1	7	14	5	...	157
2015	1	7	14	19	...	165

Sumber/Source: Dinas Kesehatan Kota Banjarbaru/Regional Office of Health of Banjarbaru Municipality

Tabel 4.2.5 Jumlah Tenaga Kesehatan Non Dokter Menurut Unit Kesehatan di Kota Banjarbaru, 2019
Table Number of Non-Doctor Medical Workers by Health Units in Banjarbaru Municipality, 2019

Tenaga Kesehatan Medical Workers	Unit Kesehatan Health Units			Jumlah/ Total
	Puskesmas	Rumah Sakit	Dinkes/ Kota	
(1)	(2)	(3)	(6)	(7)
01 Medis	42	142	0	184
02 Perawat dan Bidan	194	507	0	701
03 Farmasi	25	52	0	77
04 Gizi	25	18	0	43
05 Teknisi Medis (Kep. Gigi)	34	35	0	69
06 Sanitasi	26	5	2	33
07 Kesmas	17	10	10	37
08 Analis	23	66	1	90
09 Epidemiologi	3	1	2	6
Jumlah/Total	389	836	15	1 240
2018	297	385	6	688
2017	398	...	11	...
2016	340	435	0	775
2015	375	341	0	716

Sumber/Source: Dinas Kesehatan Kota Banjarbaru/Regional Office of Health of Banjarbaru Municipality

Tabel 4.2.6
Table

**Jumlah Dokter Menurut Unit Kerja Kesehatan di Kota
Banjarbaru, 2019**
**Number of Doctor by Health Units in Banjarbaru
Municipality, 2019**

Unit Kesehatan Health Units	Dokter Spesialis Specialist	Dokter Umum Doctor	Dokter Gigi Dentist	Jumlah Total
(1)	(2)	(3)	(4)	(5)
1 Puskesmas Banjarbaru	0	2	1	3
2 Puskesmas Sei Besar	0	4	1	5
3 Puskesmas Rawat Inap Cempaka	0	2	1	3
4 Puskesmas Landasan Ulin	0	3	1	4
5 Puskesmas Guntung Payung	0	4	1	5
6 Puskesmas Banjarbaru Utara	0	4	1	5
7 Puskesmas Liang Anggang	0	3	1	4
8 Puskesmas Sungai Ulin	0	3	1	4
9 Puskesmas Guntung Manggis	0	3	1	4
10 Puskesmas Landasan Ulin Timur	0	3	1	4
11 RS Idaman Banjarbaru	24	20	5	49
12 RSTNI AURI Syamsudin Noor	3	4	1	8
13 RSTK IV Guntung Payung	2	3	1	6
14 RS Mawar	9	7	1	17
15 RS Almansur Medika	8	5	2	15
16 RS Syifa Medika	31	12	4	47
17 Dinas Kesehatan Kota	0	0	0	0
Jumlah/Total	77	82	24	183
2018	24	71	14	104
2017	47	64	19	130
2016	47	74	19	140
2015	47	70	19	156

Sumber/Source: Dinas Kesehatan Kota Banjarbaru/Regional Office of Health of Banjarbaru Municipality

Tabel 4.2.7 Jumlah Ibu Bersalin, Jumlah Persalinan yang Ditolong Tenaga Kesehatan dan Jumlah Kematian Bayi yang Tercatat Menurut Puskesmas di Kota Banjarbaru, 2019
Number of Maternal, Number of Childbirth, and Number of Infant Deaths by Public Health Centre (PHC) in Banjarbaru Municipality, 2019

Puskesmas Public Health Centre (PHC)	Ibu Bersalin Maternal	Persalinan Ditolong Oleh Tenaga Kesehatan Childbirth Helped by Medical Workers	Kematian Bayi Infant Mortality
(1)	(2)	(3)	(4)
1. Puskesmas Banjarbaru Selatan	640	640	0
2. Puskesmas Sungai Besar	379	379	0
3. Puskesmas Rawat Inap Cempaka	678	678	5
4. Puskesmas Landasan Ulin	707	705	3
5. Puskesmas Guntung Payung	434	434	0
6. Puskesmas Banjarbaru Utara	679	679	5
7. Puskesmas Liang Anggang	304	304	2
8. Puskesmas Sungai Ulin	398	398	2
9. Puskesmas Guntung Manggis	506	506	1
10 Puskesmas Landasan Ulin Tmur	242	242	1
Jumlah/Total	4 967	4 965	19
2018	5 068	5 049	9
2017	5 139	5 110	18
2016	3 855	3 855	...
2015	4 978	4 974	28

Sumber/Source: Dinas Kesehatan Kota Banjarbaru/Regional Office of Health of Banjarbaru Municipality

Tabel
Table 4.2.8

**Jumlah Tenaga Kesehatan Non Dokter Menurut
Puskesmas di Kota Banjarbaru, 2019**
*Number of Non-Doctor Medical Workers by Public Health
Centre in Banjarbaru Municipality, 2019*

Puskesmas <i>Public Health Centre</i>	Tenaga Kesehatan <i>Medical Workers</i>								Jumlah
	Medis/Dokter	Perawat dan Bidan	Farmasi	Gizi	Teknisi Medis	Sanitasi	Kemas	Analisis Kesehatan	
(1)	(2)	(3)	(4)	(5)	(6)	(7)	(8)	(9)	(10)
1. Landasan Ulin	4	21	4	2	4	4	2	2	43
2. Liang Anggang	4	19	5	2	5	2	2	1	40
3. Cempaka	3	31	4	3	5	3	1	2	52
4. Banjarbaru Utara	5	21	3	3	5	4	2	3	46
5. Banjarbaru	4	20	4	3	5	4	2	3	45
6. Sungai Besar	5	16	3	2	3	2	1	2	34
7. Guntung Payung	5	20	3	3	4	2	1	4	42
8. Sungai Ulin	4	22	4	3	3	2	5	2	45
9. Guntung Manggis	4	17	4	3	4	2	1	3	38
10. Landasan Ulin Timur	4	9	2	1	1	1	0	1	19

Sumber/Source: Dinas Kesehatan Kota Banjarbaru/Regional Office of Health of Banjarbaru Municipality

Tabel
Table 4.2.9**Jumlah Tenaga Kesehatan Non Dokter Menurut Rumah Sakit atau Rumah Bersalin di Kota Banjarbaru, 2019**
Number of Non-Doctor Medical Workers by Hospital or Maternal Hospital in Banjarbaru Municipality, 2019

Tenaga Kesehatan Medical Workers	Rumah Sakit/Rumah Bersalin Hospital/Maternal Hospital						Jumlah Total
	Idaman	TNI AU	Mawar	TK IV Gunpay	RSIA Almansur Medika	RS Syifa Medika	
(1)	(2)	(3)	(4)	(5)	(6)	(7)	(8)
01 Medis	49	8	17	6	15	47	142
02 Perawat dan Bidan	341	17	21	23	21	76	499
03 Farmasi	23	2	5	3	4	15	52
04 Gizi	14	0	1	-	1	2	18
05 Teknisi Medis	26	1	2	-	-	6	35
06 Sanitasi	2	0	1	-	-	2	5
07 Kesmas	8	0	0	-	1	1	10
Jumlah/Total	463	28	47	32	42	149	761
2018	447	21	25	4	52	...	547
2017	316	25	...	38	28	81	488
2016	229	16	...	23	20	49	337
2015	227	16	...	23	20	49	335

Sumber/Source: Dinas Kesehatan Kota Banjarbaru/Regional Office of Health of Banjarbaru Municipality

Tabel 4.2.10 Jumlah Puskesmas Keliling Kendaraan Bermotor di Setiap Puskesmas di Kota Banjarbaru, 2015-2019
Number of Mobile Public Health Centre in Banjarbaru Municipality, 2015-2019

Puskesmas PHC	Puskesmas Keliling Kendaraan Bermotor Mobile PHC				
	2015	2016	2017	2018	2019
(1)	(2)	(3)	(4)	(5)	(6)
01 Landasan Ulin	2	2	2	2	1
02 Guntung Payung	3	2	2	2	1
03 Cempaka	2	2	2	2	2
04 Sungai Besar	2	2	2	2	2
05 Banjarbaru	3	2	2	2	1
06 Banjarbaru Utara	1	2	2	2	2
07 Liang Anggang	1	2	2	2	1
08 Sungai Ulin	1	1	1	1	1
09 Guntung Manggis	0	0	0	1	1
10 Landasan Ulin Timur	0	0	0	1	1
Jumlah/Total	10	15	15	16	13

Sumber/Source: Dinas Kesehatan Kota Banjarbaru/Regional Office of Health of Banjarbaru Municipality

Tabel 4.2.11 Jumlah Kader Posyandu dan Dukun Bayi Menurut Puskesmas di Kota Banjarbaru, 2019
Number of Posyandu Cadre and Traditional Midwife by PHC in Banjarbaru Municipality, 2019

Puskesmas PHC	Kader Posyandu	
	Aktif Active	Tidak Aktif Passive
(1)	(2)	(3)
01 Landasan Ulin	111	-
02 Guntung Payung	108	-
03 Rawat Inap Cempaka	140	-
04 Sungai Besar	59	-
05 Banjarbaru	106	-
06 Banjarbaru Utara	88	-
07 Liang Anggang	60	-
08 Sungai Ulin	96	-
09 Guntung Manggis	147	-
10 Landasan Ulin Timur	0	-
Jumlah/Total	915	-
2018	890	135
2017
2016	846	74
2015

Sumber/Source: Dinas Kesehatan Kota Banjarbaru/Regional Office of Health of Banjarbaru Municipality

Tabel
Table 4.2.12

**Kegiatan Poliklinik Gigi Pada Rumah Sakit Daerah (RSD)
Idaman Banjarbaru, 2019**
*Activity of Dental Polyclinic in Idaman Regional Hospital of
Banjarbaru, 2019*

Bulan Month	Jenis Kegiatan/Kind of Activity			
	Prident Prident	Pulpa Pulpa	Abses Abscess	Jumlah Total
(1)	(2)	(3)	(4)	(5)
1 Januari/January	90	613	14	717
2 Februari/February	77	648	4	729
3 Maret/March	89	773	3	865
4 April/April	92	863	6	961
5 Mei/May	57	792	11	860
6 Juni/June	48	440	6	494
7 Juli/July	88	621	23	732
8 Agustus/August	74	711	13	798
9 September/September	65	684	4	753
10 Oktober/October	96	639	18	753
11 November/November	0	375	6	381
12 Desember/December	0	457	3	460
Jumlah/Total	776	7 616	111	8 503
2018	1 392	3 418	151	4 961
2017	1 381	3 717	353	5 451
2016	1 699	4 450	302	6 451
2015	1 456	4 029	379	5 864

Sumber/Source: Rumah Sakit Daerah Idaman Banjarbaru/Idaman Regional Hospital of Banjarbaru

Tabel 4.2.13 Kegiatan Poliklinik Kandungan Pada RSD Idaman Banjarbaru, 2019
Table Activity of Fetus Polyclinic in Idaman Regional Hospital of Banjarbaru, 2019

Bulan Month	Kunjungan Baru New Visit	Kunjungan Lama Old Visit	Jumlah Total
(1)	(2)	(3)	(4)
1 Januari/January	60	137	197
2 Februari/February	52	163	215
3 Maret/March	65	156	221
4 April/April	74	151	225
5 Mei/May	72	139	211
6 Juni/June	60	114	174
7 Juli/July	65	160	225
8 Agustus/August	81	148	229
9 September/September	79	164	243
10 Oktober/October	95	150	245
11 November/November	85	126	211
12 Desember/December	80	109	189
Jumlah/Total	868	1 717	2 585
2018	1 478	1 347	2 825
2017	1 274	762	2 036
2016	1 501	2 170	3 671
2015	1 431	2 04	3 495

Sumber/Source: Rumah Sakit Daerah Idaman Banjarbaru/Idaman Regional Hospital of Banjarbaru

Tabel 4.2.14 Jumlah Kelahiran Hidup dan Mati pada RSD Idaman Banjarbaru, 2019
Table *Number of Live Birth and Stillbirth in Idaman Regional Hospital of Banjarbaru, 2019*

Bulan Month	Kelahiran Hidup Live Birth	Kelahiran Mati Stillbirth	Jumlah Total
(1)	(2)	(3)	(4)
1 Januari/January	215	1	216
2 Februari/February	162	2	164
3 Maret/March	248	1	249
4 April/April	215	2	217
5 Mei/May	237	2	239
6 Juni/June	206	2	208
7 Juli/July	219	3	222
8 Agustus/August	221	1	222
9 September/September	211	5	216
10 Oktober/October	234	1	235
11 November/November	210	1	211
12 Desember/December	238	0	238
Jumlah/Total	2 616	21	2 637
2018	2 340	20	2 360
2017	2 191	32	2 223
2016	1 626	20	1 646
2015	1 418	21	1 439

Sumber/Source: Rumah Sakit Daerah Idaman Banjarbaru/ Idaman Regional Hospital of Banjarbaru

Tabel 4.2.15 **Kegiatan Poliklinik Spesialis Anak Pada RSD Idaman Banjarbaru, 2019**
Table 4.2.15 **Activity of Specialist Children's Polyclinic in Idaman Regional Hospital of Banjarbaru, 2019**

Bulan Month	Kunjungan Baru New Visit	Kunjungan Lama Old Visit	Jumlah Total
(1)	(2)	(3)	(4)
1 Januari/January	100	444	544
2 Februari/February	78	427	505
3 Maret/March	64	429	493
4 April/April	46	395	441
5 Mei/May	65	351	416
6 Juni/June	27	240	267
7 Juli/July	51	354	405
8 Agustus/August	53	277	330
9 September/September	67	328	395
10 Oktober/October	158	223	381
11 November/November	135	247	382
12 Desember/December	141	308	449
Jumlah/Total	985	4 023	5 008
2018	2 180	2 462	4 697
2017	2 730	2 093	4 823
2016	1 532	3 266	4 798
2015	1 409	3 189	4 598

Sumber/Source: Rumah Sakit Daerah Idaman Banjarbaru/ Idaman Regional Hospital of Banjarbaru

Tabel
Table 4.2.16

**Kegiatan Poliklinik Anak (Khusus Imunisasi) Setiap Bulan
Pada Rumah Sakit Daerah Idaman Banjarbaru, 2019**
*Monthly Activity of Children Polyclinic (Only Immunization)
in Idaman Regional Hospital of Banjarbaru, 2019*

Bulan Months	BCG	CAMPAK	DPT		
			I	II	III
(1)	(2)	(3)	(4)	(5)	(6)
1 Januari/January	22	1	10	5	6
2 Februari/February	11	3	9	3	6
3 Maret/March	23	5	1	7	3
4 April/April	34	6	10	13	6
5 Mei/May	20	4	7	11	4
6 Juni/June	15	8	4	7	7
7 Juli/July	13	13	7	6	9
8 Agustus/August	8	11	8	7	5
9 September/September	8	2	6	7	5
10 Oktober/October	21	3	2	6	9
11 November/November	24	12	5	2	5
12 Desember/December	21	1	7	4	2
Jumlah/Total	220	69	76	78	67
2018	180	116
2017	154	50	72	90	53
2016	224	74	79	90	82
2015	103	74	79	69	75

Lanjutan Tabel / Continued Table 4.2.16

Bulan Months	POLIO			
	I	II	III	IV
(1)	(7)	(8)	(9)	(10)
1 Januari/January	14	5	5	5
2 Februari/February	21	10	2	6
3 Maret/March	16	2	7	3
4 April/April	8	10	6	6
5 Mei/May	24	6	11	4
6 Juni/June	30	4	6	8
7 Juli/July	37	7	6	9
8 Agustus/August	20	4	5	6
9 September/September	15	5	7	6
10 Oktober/October	21	3	5	9
11 November/November	19	5	3	6
12 Desember/December	20	7	4	2
Jumlah/Total	245	68	67	70
2018
2017	143	81	75	59
2016	140	74	82	89
2015	95	79	70	67

Sumber/Source: Rumah Sakit Daerah Idaman Banjarbaru/ Idaman Regional Hospital of Banjarbaru

Tabel
Table 4.2.17**Kegiatan Radiologi Menurut Jenis Photo Pada RSD
Idaman Banjarbaru, 2019**
*Radiology Activity by The Kind of Photo in Idaman Regional
Hospital of Banjarbaru, 2019*

Jenis Foto <i>Kind of Photo</i>	Jumlah <i>Total</i>
(1)	(2)
Non Kontras	
1 Thorax	...
2 Extramitas	...
3 Abdomen	...
4 Kepala	...
5 Tulang Belakang	...
6 Pelvis	...
7 Gigi	...
8 Baby Gram	...
9 USG	...
Kontras	
1 BNO IVP	...
2 OMD	...
3 Cystogram	...
4 Esofagogram	...
Jumlah/Total	...
2018	10 205
2017	8 157
2016	...
2015	...

Sumber/Source: Rumah Sakit Daerah Idaman Banjarbaru/ Idaman Regional Hospital of Banjarbaru

Tabel 4.2.18 Jumlah Akseptor Keluarga Berencana Aktif Menurut Pemakaian Alat/Cara Kontrasepsi di Kota Banjarbaru, 2019
Number of Active Acceptor by Kind Contraception in Banjarbaru Municipality, 2019

Kecamatan Subdistrict	IUD IUD	MOP MOP	MOW MOW	Implan Implant
(1)	(2)	(3)	(4)	(5)
01 Landasan Ulin	394	16	177	415
02 Liang Anggang	128	10	55	441
03 Cempaka	114	15	53	288
04 Banjarbaru Utara	509	11	169	326
05 Banjarbaru Selatan	324	32	125	201
Jumlah/Total	1 469	84	579	1 671
2018	1 320	83	564	1 519
2017	1 219	70	551	1 279
2016	1 188	78	587	1 462
2015	1 225	74	656	1 709

Lanjutan Tabel / *Continued Table* 4.2.18

Kecamatan Subdistrict	Suntikan Injection	PIL Tablet	Kondom Condom	Jumlah Total
(1)	(6)	(7)	(8)	(9)
01 Landasan Ulin	3 767	3 509	671	8 949
02 Liang Anggang	3 024	2 500	92	6 250
03 Cempaka	2 486	2 137	175	5 268
04 Banjarbaru Utara	2 424	1 961	273	5 673
05 Banjarbaru Selatan	1 878	1 808	190	4 558
Jumlah/Total	13 579	11 915	1 401	30 698
2018	13 228	11 085	776	28 575
2017	12 840	10 886	686	27 531
2016	13 118	10 600	753	27 786
2015	13 745	12 792	1 161	31 362

Sumber/Source: Dinas Pengendalian Penduduk, KB, Pemberdayaan Masyarakat, Perempuan, dan Perlindungan Anak Kota Banjarbaru/
Regional Office of Women's Empowerment, Children's Services, Population Control and Family Planning of Banjarbaru
Municipality

Tabel 4.2.19 Jumlah Akseptor Keluarga Berencana Baru Menurut Pemakaian Alat/Cara Kontrasepsi di Kota Banjarbaru, 2019
Number of New Acceptor by Kind Contraception in Banjarbaru Municipality, 2019

Kecamatan Subdistrict	IUD IUD	MOP MOP	MOW MOW	Implan Implant
(1)	(2)	(3)	(4)	(5)
01 Landasan Ulin	139	0	93	191
02 Liang Anggang	25	0	0	53
03 Cempaka	18	0	1	42
04 Banjarbaru Utara	85	0	0	89
05 Banjarbaru Selatan	60	7	2	74
Jumlah/Total	327	7	96	449
2018	324	7	71	534
2017	254	7	87	405
2016	204	5	51	618
2015	180	4	78	447

Lanjutan Tabel / *Continued Table* 4.2.19

Kecamatan <i>Subdistrict</i>	Suntikan <i>Injection</i>	PIL <i>Tablet</i>	Kondom <i>Condom</i>	Jumlah <i>Total</i>
(1)	(6)	(7)	(8)	(9)
01 Landasan Ulin	961	484	107	1 975
02 Liang Anggang	731	265	46	1 120
03 Cempaka	291	338	92	782
04 Banjarbaru Utara	846	380	37	1 437
05 Banjarbaru Selatan	261	69	11	484
Jumlah/Total	3 090	1 536	293	5 798
2018	2 705	1 268	215	5 124
2017	2 898	1 227	104	4 982
2016	3 822	1 786	137	6 623
2015	3 369	1 793	297	6 168

Sumber/Source: Dinas Pengendalian Penduduk, KB, Pemberdayaan Masyarakat, Perempuan, dan Perlindungan Anak Kota Banjarbaru/
Regional Office of Women's Empowerment, Children's Services, Population Control and Family Planning of Banjarbaru Municipality

Tabel
Table 4.2.20**Pencapaian Target Peserta KB Aktif dan KB Baru Setiap Kecamatan di Kota Banjarbaru, 2019**
Obtained Target of New and Active Acceptor by Subdistrict in Banjarbaru Municipality, 2019

Kecamatan Subdistrict	PUS Child Bearing Age Group	K B BARU New Acceptor		K B AKTIF Active Acceptor	
		Target Target	Realisasi Actual	Target Target	Realisasi Actual
(1)	(2)	(3)	(4)	(5)	(6)
01 Landasan Ulin	11 174	2 396	1 975	7 291	8 949
02 Liang Anggang	8 079	1 202	1 120	5 803	6 250
03 Cempaka	7 117	1 583	782	4 559	5 268
04 Banjarbaru Utara	7 656	887	1 437	5 300	5 673
05 Banjarbaru Selatan	6 414	1 207	484	4 415	4 558
Jumlah/Total	40 440	7 275	5 798	27 368	30 698
2018	39 533	6 098	5 124	28 903	28 575
2017	38 265	5 544	4 982	30 634	27 531
2016
2015	43 564	9 378	6 171	26 128	31 352

Sumber/Source: Dinas Pengendalian Penduduk, KB, Pemberdayaan Masyarakat, Perempuan, dan Perlindungan Anak Kota Banjarbaru/
Regional Office of Women's Empowerment, Children's Services, Population Control and Family Planning of Banjarbaru
Municipality

Tabel
Table 4.2.21

Banyaknya Kasus Penyakit Menular Menurut Jenis Penyakit di Kota Banjarbaru, 2015-2019
Numbers of Contagious Disease Cases by Type of Disease in Banjarbaru Municipality, 2015-2019

Jenis Penyakit <i>Type of Disease</i>	2015'	2016'	2017'	2018'	2019
(1)	(2)	(3)	(4)	(5)	(6)
01 TB/Paru-paru	413	399	191	454	444
02 Diare	3 216	0	3 197	4 684	4 183
03 HIV / Aids	35	58	41	45	42
04 ISPA Balita					
Dengan pnemonia	812	851	1 078	874	1 099
Tidak dengan pnemonia	20 983	20 105	39 014	39 688	44 434
05 Malaria	0	0	14	23	22
06 Filaria	0	0	0	0	0
07 DBD	626	557	55	122	355
08 Rabies	0	0	56	73	115
09 Kusta	0	6	6	4	7
10 Pertussis	0	0	1	1	11
11 Campak	199	106	144	223	35

Sumber/Source: Dinas Kesehatan Kota Banjarbaru/Health Service of Banjarbaru Municipality

Tabel
Table 4.2.22**Hasil Pencapaian Program Imunisasi pada Bayi Menurut
Jenis Vaksinasi di Kota Banjarbaru, 2019**
*The Achievement of Infant Vaccination Program by Kind of
Vaccination in Banjarbaru Municipality, 2019*

Jenis Vaksinasi <i>Kind of Vaccination</i>	Target <i>Target</i>	Realisasi <i>Realization</i>	Persentase <i>Percentage</i>
(1)	(2)	(3)	(4)
01 BCG	95%	4 754	96,60
02 DPT-HB1	95%	4 917	95,50
03 DPT-HB2	95%	4 867	94,50
04 DPT-HB3	95%	4 840	94,00
05 Polio 1	95%	4 761	96,70
06 Polio 2	95%	4 907	95,30
07 Polio 3	95%	4 864	95,20
08 Polio 4	95%	4 842	94,00
09 Campak	95%	4 755	92,30

Sumber/Source: Dinas Kesehatan Kota Banjarbaru/Regional Office of Health of Banjarbaru Municipality

Tabel
Table 4.2.23

Data Kematian Ibu Maternal dan Penyebabnya dirinci Menurut Kecamatan di Kota Banjarbaru, 2019
Mother Maternal Mortality and Its Causes by Subdistrict in Banjarbaru Municipality, 2019

Kecamatan Subdistrict	Jml Persalinan Number of Birth	Jml Kematian Maternal Number of Maternal Mortality	Penyebab Kematian Cause of Death				
			Pendarahan Bleeding	Hipertensi Hypertention	Infeksi Infection	Eklamsia Eclampsia	Lain-lain Others
(1)	(2)	(3)	(4)	(5)	(6)	(7)	(8)
Landasan Ulin	1182	2	-	-	-	2	-
Liang Anggang	1011	1	1	-	-	-	-
Cempaka	678	1	1	-	-	-	-
Banjarbaru Utara	1077	-	-	-	-	-	-
Banjarbaru Selatan	1019	-	-	-	-	-	-
Jumlah/Total	4967	4	2	-	-	2	0
2018	5 068	4	1	-	-	-	3
2017	5 139	5	-	-	-	-	5
2016	3 601	5	-	-	-	-	-
2015	4 948	5	-	-	-	1	4

Sumber/Source: Dinas Kesehatan Kota Banjarbaru/Regional Office of Health of Banjarbaru Municipality

Tabel 4.2.24 **Banyaknya Bayi Lahir Hidup dan Lahir Mati Menurut Kecamatan di Kota Banjarbaru, 2019**
The Number of Infant Born Alive or Dead by Subdistrict in Banjarbaru Municipality, 2019

Kecamatan Subdistrict	Bayi Lahir Hidup Infant Born Alive	Bayi Lahir Mati Infant Born Dead
(1)	(2)	(3)
01 Landasan Ulin	1 181	6
02 Liang Anggang	1 000	4
03 Cempaka	676	1
04 Banjarbaru Utara	1 078	4
05 Banjarbaru Selatan	1 021	1
Jumlah/Total	4 956	16
2018	5 068	-
2017	5 130	18
2016	2 596	-
2015	4 984	45

Sumber/Source: Dinas Kesehatan Kota Banjarbaru/Regional Office of Health of Banjarbaru Municipality

Tabel
Table 4.2.25

Data Kematian Bayi Berumur 0-6 Bulan dan Penyebabnya Menurut Puskesmas, 2019
Infant Aged 0-6 Day's Mortality and Its Cause by PHC, 2019

Puskesmas PHC	Penyebab Kematian Bayi Cause of Death		
	Asfiksia Asfiksia	BBLR dan Prematur Low Born Infant Weight and Premature	Lain-lain Others
(1)	(2)	(3)	(4)
Banjarbaru Selatan	-	-	-
Sei Besar	-	-	-
Rawat Inap Cempaka	2	1	2
Landasan Ulin	-	1	2
Guntung Payung	-	-	-
Banjarbaru Utara	-	2	3
Liang Anggang	-	1	1
Sungai Ulin	1	-	1
Guntung Manggis	-	-	1
Landasan Ulin Timur	-	1	-
Jumlah/Total	3	6	10
2018	3	2	3
2017	6	3	5
2016
2015	7	11	6

Sumber/Source: Dinas Kesehatan Kota Banjarbaru/Regional Office of Health of Banjarbaru Municipality

Tabel 4.2.26 **Data Kematian Bayi Berumur 7-28 Hari dan Penyebabnya Menurut Puskesmas di Kota Banjarbaru, 20199**
Table **Infant Aged 7-28 Days' Mortality and Its Cause by PHC in Banjarbaru Municipality, 2019**

Puskesmas PHC	Penyebab Kematian Bayi Cause of Death		
	Asfiksia Asfiksia	BBLR dan Prematur Low Born Infant Weight and Premature	Lain-lain Others
(1)	(2)	(3)	(4)
Banjarbaru Selatan	-	-	-
Sei Besar	-	-	-
Rawat Inap Cempaka	2	1	1
Landasan Ulin	-	1	-
Guntung Payung	-	-	-
Banjarbaru Utara	-	2	3
Liang Anggang	-	1	1
Sungai Ulin	1	-	1
Guntung Manggis	-	-	-
Landasan Ulin Timur	-	1	-
Jumlah/Total	3	6	6
2018	-	-	1
2017	-	-	-
2016
2015	-	2	1

Sumber/Source: Dinas Kesehatan Kota Banjarbaru/Regional Office of Health of Banjarbaru Municipality

Tabel 4.2.27
Table

Data Kematian Bayi Berumur 29 Hari – 1 Tahun dan Penyebabnya Menurut Puskesmas di Kota Banjarbaru, 2019
Infant Aged 29 Days – 1 Year's Mortality and Its Cause by PHC in Banjarbaru Municipality, 2019

Puskesmas PHC	Penyebab Kematian Bayi Cause of Death		
	Asfiksia Asfiksia	BBLR dan Prematur Low Born Infant Weight and Premature	Lain-lain Others
(1)	(2)	(3)	(4)
Banjarbaru Selatan	-	-	-
Sei Besar	-	-	-
Rawat Inap Cempaka	-	-	1
Landasan Ulin	-	-	2
Guntung Payung	-	-	-
Banjarbaru Utara	-	-	-
Liang Anggang	-	-	-
Sungai Ulin	-	-	-
Guntung Manggis	-	-	1
Landasan Ulin Timur	-	-	-
Jumlah/Total	-	-	4

Sumber/Source: Dinas Kesehatan Kota Banjarbaru/Regional Office of Health of Banjarbaru Municipality

Tabel
Table 4.2.28

Jumlah Ibu Hamil, Melakukan Kunjungan K1, Melakukan Kunjungan K4, dan Mendapat Tablet Zat Besi (Fe1 dan Fe3) di Kota Banjarbaru, 2015-2019
Number of Pregnant Women, Those With One Visit and Four Visits of Antenatal Care, and Receiving Iron Supplement (Fe1 and Fe3) in Banjarbaru Municipality, 2015-2019

Tahun Years	Jumlah Ibu Hamil Pregnant Women	Melakukan Kunjungan K1 One Visit	Melakukan Kunjungan K4 Four Visits	Mendapat Zat Besi (Fe1) Receiving Iron Supplement (Fe1)	Mendapat Zat Besi (Fe3) Receiving Iron Supplement (Fe3)
(1)	(2)	(3)	(4)	(5)	(6)
2015	5 345	5 229	4 490
2016	5 365	5 335	5 125
2017	5 385	5 349	5 042	5 349	5 150
2018	5 402	5 495	5 241	5 387	5 365
2019	5 419	5 362	4 845	4 955	4 890

Sumber/Source: Dinas Kesehatan Kota Banjarbaru/Regional Office of Health of Banjarbaru Municipality

Tabel
Table 4.2.29

Jumlah Kasus/Penyakit Terbanyak pada Pasien Rawat Jalan pada Rumah Sakit Daerah Idaman Banjarbaru, 2019
Number of Main Case of Outpatients in Idaman Banjarbaru Regional Hospital, 2019

Nama Penyakit <i>Name of Disease</i>		Jumlah Pasien <i>Number of Patients</i>
(1)		(2)
1.	Penyakit Pulpa dan Jaringan Peripikal	7 619
2.	HT	4 685
3.	DM	3 131
4.	TB Paru	2 806
5.	Penyakit Gusi dan Jaringan Periodental	1 170
6.	Epilepsi	1 120
7.	Presbyopia	1 047
8.	Karies Gigi	1 031
9.	Katarak	564
10.	GERD	458
Jumlah/Total		23 631
2018		18 430
2017		16 770
2016		15 544
2015		14 853

Sumber/Source: Rumah Sakit Daerah Idaman Banjarbaru/Idaman Regional Hospital of Banjarbaru

4.3 KRIMINALITAS CRIME

Tabel 4.3.1 **Jumlah Tindak Pidana yang Masuk Pada Kejaksaan Negeri Banjarbaru Menurut Jenis Tindak Pidana Setiap Bulan di Kota Banjarbaru, 2019**
Monthly Crime Total in Banjarbaru Attorney By Types in Banjarbaru Municipality, 2019

Bulan Month	Jenis Tindak Pidana Types of Crime					Jumlah Total
	Umum Public	Ekonomi Economy	Psikotropika Psychotropic	Senpi/ Sajam Weapon	Lain-lain Others	
(1)	(2)	(3)	(4)	(5)	(6)	(7)
1 Januari/January	22	-	13	-	5	40
2 Februari/February	12	-	20	2	4	38
3 Maret/March	20	-	10	2	5	37
4 April/April	20	-	21	1	2	44
5 Mei/May	15	-	20	1	5	41
6 Juni/June	7	-	8	3	3	21
7 Juli/July	24	-	14	-	2	40
8 Agustus/August	9	-	17	-	-	26
9 September/September	14	-	19	1	5	39
10 Oktober/October	21	-	20	2	7	50
11 November/November	16	-	7	4	4	31
12 Desember/December	19	-	33	1	4	57
Jumlah/Total	199	-	202	17	46	464
2018	198	-	142	24	39	403
2017	180	-	77	17	123	397
2016	172	-	137	30	138	477
2015	-	-	-	-	-	-

Sumber/Source: Kejaksaan Negeri Banjarbaru/ State Attorney of Banjarbaru

Tabel
Table 4.3.2

**Jumlah Tindak Pidana yang Diselesaikan Kejaksaan
Negeri Banjarbaru Menurut Cara Penyelesaiannya Setiap
Bulan di Kota Banjarbaru, 2019**
*Monthly Crime Total Cleared by Banjarbaru Judiciary by
Solution in Banjarbaru Municipality, 2019*

Bulan Month	Cara Penyelesaiannya Solution			
	Dibebaskan dari Tahanan Released	Dilimpah kan ke PN Transferred to State Court	Dikirim ke Kejari Lain Sent to Other Attorney	Di vonis/ bebas Verdict/ Free
(1)	(2)	(3)	(4)	(5)
1 Januari/January	-	40	-	40
2 Februari/February	-	38	-	38
3 Maret/March	-	37	-	37
4 April/April	-	44	-	44
5 Mei/May	-	41	-	41
6 Juni/June	-	21	-	21
7 Juli/July	-	40	-	40
8 Agustus/August	-	26	-	26
9 September/September	-	39	-	39
10 Oktober/October	-	50	-	50
11 November/November	-	31	-	31
12 Desember/December	-	57	-	57
Jumlah/Total	-	464	-	464
2018	-	403	-	403
2017	-	397	-	397
2016	-	477	-	477
2015	-	-	-	-

Sumber/Source: Kejaksaan Negeri Banjarbaru/ State Attorney of Banjarbaru

Tabel
Table 4.3.3

**Jumlah Perkara yang Masuk Termasuk Pelanggaran
Lalulintas Dirinci Menurut Jenis Perkara Setiap Bulan di
Kota Banjarbaru, 2019**
*Monthly Number of Incoming Cases Including Traffic
Offense by Type of Case in Banjarbaru Municipality, 2019*

Bulan Month	Per kara Cases			Jumlah Total
	Biasa/ Tolakan	Sumir/ Singkat	Rool / Pelanggaran	
(1)	(2)	(3)	(4)	(5)
1 Januari/January	39	-	745	784
2 Februari/February	35	-	605	640
3 Maret/March	41	-	550	591
4 April/April	35	-	372	407
5 Mei/May	49	-	230	279
6 Juni/June	20	-	161	181
7 Juli/July	35	-	285	320
8 Agustus/August	34	-	978	1012
9 September/September	36	-	1 167	1 203
10 Oktober/October	42	-	1 575	1 617
11 November/November	31	-	2 470	2 501
12 Desember/December	41	-	1 727	1 768
Jumlah/Total	438	-	10 865	11 303
2018	387	1	7 200	7 588
2017	382	0	8 941	9 323
2016	471	63	4 358	4 892
2015	388	39	4 515	4 942

Sumber/Source: Pengadilan Negeri Banjarbaru/State Court of Banjarbaru

Tabel
Table 4.3.4

**Jumlah Terdakwa/Tertuduh yang Masuk Termasuk
Pelanggaran Lalulintas Menurut Jenis Terdakwa Setiap
Bulan di Kota Banjarbaru, 2019**
*Monthly Number of The Accused/Defendant Who Entered
Including Traffic Offense by Type Of Defendant in
Banjarbaru Municipality, 2019*

Bulan Month	Terdakwa Defendant			Jumlah Total
	Biasa/ Tolakan	Sumir/ Singkat	Rool / Pelanggaran	
(1)	(2)	(3)	(4)	(5)
1 Januari/January	50	-	745	795
2 Februari/February	42	-	605	647
3 Maret/March	45	-	550	595
4 April/April	43	-	372	415
5 Mei/May	57	-	230	287
6 Juni/June	23	-	161	184
7 Juli/July	40	-	285	325
8 Agustus/August	40	-	978	1 018
9 September/September	45	-	1 167	1 212
10 Oktober/October	54	-	1 575	1 629
11 November/November	39	-	2 470	2 509
12 Desember/December	55	-	1 727	1 702
Jumlah/Total	533	0	10 865	11 318
2018	466	0	7 200	7 667
2017	382	0	8 941	9 323
2016	598	64	4 358	5 020
2015	388	39	4 515	4 942

Sumber/Source: Pengadilan Negeri Banjarbaru/State Court of Banjarbaru

Tabel
Table 4.3.5

**Jumlah Perkara Termasuk Pelanggaran Lalulintas yang
Diselesaikan Menurut Jenis Perkara Setiap Bulan di Kota
Banjarbaru, 2019**
*Monthly Number of Completed Cases Including Traffic
Offenses By Type of Case in Banjarbaru Municipality, 2019*

Bulan Month	Perkara Cases			Jumlah Total
	Biasa /Tolakan	Sumir/ Singkat	Rool / Pelanggaran	
(1)	(2)	(3)	(4)	(5)
1 Januari/January	30	-	745	775
2 Februari/February	38	-	605	643
3 Maret/March	31	-	550	581
4 April/April	45	-	372	417
5 Mei/May	45	-	230	275
6 Juni/June	30	-	161	191
7 Juli/July	40	-	285	325
8 Agustus/August	43	-	978	1 021
9 September/September	35	-	1 167	1 202
10 Oktober/October	42	-	1 575	1 617
11 November/November	29	-	2 470	2 499
12 Desember/December	32	-	1 727	1 759
Jumlah/Total	440	-	10 865	11 305
2018	400	1	7 200	7 601
2017	389	-	8 941	9 330
2016	394	63	4 358	4 767
2015	337	39	4 515	4 891

Sumber/Source: Pengadilan Negeri Banjarbaru/State Court of Banjarbaru

Tabel
Table 4.3.6

Jumlah Terdakwa/Tertuduh Termasuk Pelanggaran Lalu lintas yang Diselesaikan Menurut Jenis Terdakwa Setiap Bulan di Kota Banjarbaru, 2019
Monthly Number of Defendants/Suspects Including Completed Traffic Offenses By Type of Defendants in Banjarbaru Municipality, 2019

Bulan Month	Terdakwa Defendant			Jumlah Total
	Biasa / Tolakan	Sumir/ Singkat	Rool / Pelanggaran	
(1)	(2)	(3)	(4)	(5)
1 Januari/January	34	-	745	779
2 Februari/February	47	-	605	652
3 Maret/March	36	-	550	586
4 April/April	57	-	372	429
5 Mei/May	50	-	230	280
6 Juni/June	40	-	161	201
7 Juli/July	44	-	285	329
8 Agustus/August	47	-	978	1 025
9 September/September	42	-	1 167	1 209
10 Oktober/October	54	-	1 575	1 629
11 November/November	35	-	2 470	2 505
12 Desember/December	42	-	1 727	1 769
Jumlah/Total	528	-	10 865	11 393
2018	480	1	7 200	7 681
2017	439	0	8 941	9 380
2016	505	64	4 358	4 927
2015	337	39	4 515	4 891

Sumber/Source: Pengadilan Negeri Banjarbaru/State Court of Banjarbaru

Tabel
Table 4.3.7

Jumlah Terdakwa/Tertuduh Perkara Tindak Kejahatan Diselesaikan Menurut Sikap Terhadap Keputusan dan Jenis Kelamin Setiap Bulan di Kota Banjarbaru, 2019
Monthly Number of The Accused/Suspect Cases of Crimes Solved by The Attitude Toward The Decision And Sex in Banjarbaru Municipality, 2019

Bulan Month	Menerima		Banding		Grasi		Jumlah	
	Lk	Pr	Lk	Pr	Lk	Pr	Lk	Pr
(1)	(2)	(3)	(4)	(5)	(6)	(7)	(8)	(9)
1 Januari/January	30	-	3	-	-	-	33	-
2 Februari/February	38	6	3	-	-	-	41	6
3 Maret/March	37	2	-	2	-	-	37	4
4 April/April	51	5	1	-	-	-	52	5
5 Mei/May	47	2	1	-	-	-	48	2
6 Juni/June	38	2	-	-	-	-	38	2
7 Juli/July	43	1	-	-	-	-	43	1
8 Agustus/August	37	4	2	-	-	-	39	4
9 September/September	29	5	1	-	-	-	30	5
10 Oktober/October	39	2	1	-	-	-	40	2
11 November/November	26	8	1	-	-	-	27	8
12 Desember/December	29	2	1	-	-	-	30	2
Jumlah/Total	444	39	14	2	0	0	455	41
2018	445	20	10	0	0	0	455	20
2017	346	31	7	0	0	0	353	31
2016	449	45	14	4	0	0	449	45
2015	320	4	12	1	0	0	332	5

Sumber/Source: Pengadilan Negeri Banjarbaru/State Court of Banjarbaru

Tabel 4.3.8
Table

Jumlah Perkara Kejahatan Diselesaikan Menurut Jumlah Terdakwa/Tertuduh Setiap Bulan di Kota Banjarbaru, 2019
Monthly Number of Criminal Cases Solved by The Number of Defendants/Accused Each Month in Banjarbaru Municipality, 2019

Bulan Month	Jumlah Perkara dengan Terdakwa/Tertuduh Number of Cases With Defendant				
	Satu Orang	Dua Orang	Tiga Orang	Empat Orang	> 4 Orang
(1)	(2)	(3)	(4)	(5)	(6)
1 Januari/January	22	8	-	-	-
2 Februari/February	22	10	6	-	-
3 Maret/March	21	10	-	-	-
4 April/April	25	10	6	4	-
5 Mei/May	39	10	-	-	-
6 Juni/June	13	12	-	-	5
7 Juli/July	33	4	3	-	-
8 Agustus/August	36	4	3	-	-
9 September/September	23	8	4	-	-
10 Oktober/October	21	12	9	-	-
11 November/November	19	8	3	-	-
12 Desember/December	15	10	3	4	-
Jumlah/Total	289	106	37	8	5
2018	328	116	15	8	11
2017	336	43	5	2	3
2016	322	90	57	20	13
2015	341	35	13	2	7

Sumber/Source: Pengadilan Negeri Banjarbaru/State Court of Banjarbaru

Tabel 4.3.9 Jumlah Perkara Kejahatan Diselesaikan Setiap Bulan di Kota Banjarbaru, 2019
Table 4.3.9 Number of Criminal Cases Completed by Month in Banjarbaru Municipality, 2019

Bulan Month	Jumlah Terdakwa Number of Defendant
(1)	(2)
1 Januari/January	34
2 Februari/February	47
3 Maret/March	36
4 April/April	57
5 Mei/May	50
6 Juni/June	44
7 Juli/July	47
8 Agustus/August	47
9 September/September	42
10 Oktober/October	54
11 November/November	35
12 Desember/December	42
Jumlah/Total	528
2018	478
2017	408
2016	598
2015	484

Sumber/Source: Pengadilan Negeri Banjarbaru/State Court of Banjarbaru

Tabel
Table 4.3.10**Banyaknya Peristiwa Kejahatan dan Pelanggaran yang Dilaporkan dan Diselesaikan Menurut Jenis Kejahatan di Kota Banjarbaru, 2019**
Number of Crime and Offence Reported and Cleared by Kind in Banjarbaru Municipality, 2019

	Jenis Kejahatan/Pelanggaran <i>Kind of Crime and Offence</i>	Dilaporkan <i>Reported</i>	Diselesaikan <i>Cleared</i>
	(1)	(2)	(3)
1	Aborsi	0	0
2	Anirat (Penganiayaan Berat)	2	2
3	Aniring (Penganiayaan Ringan)	8	8
4	Bawa Lari Anak Bawah Umur	0	0
5	Bencana Alam	2	2
6	Bunuh Diri /gantung diri	1	1
7	Cemar Nama Baik	0	0
8	Coba Curi	0	0
9	Curanmor R2	18	8
10	Curas (Pencurian dengan Kekerasan)	2	2
11	Curat (Pencurian dengan Pemberatan)	19	13
12	Curbis (Pencurian Biasa)	34	16
13	Dengan Sengaja Menahan Orang	0	0
14	Fidusia	1	1
15	Gar Tibum	0	0
16	Guna Surat Palsu	0	0
17	Ijin Mendirikan Bangunan	0	0
18	Illegal Logging	1	1
19	Karena Lalainya Korban luka berat	0	0
20	KDRT	4	4
21	Kebakaran	9	9
22	Kekerasan Anak	0	0
23	Keterangan Palsu	1	1
24	Korupsi	2	0
25	Laka Kerja	2	2
26	Laka Lantas (Tanpa Korban Manusia)	56	49
27	Laka Lantas Korban Mati	26	26
28	Membocorkan Rahasia Negara	0	0
29	Mengedarkan Obat Keras/Tidak Memiliki Izin Penedaran	6	6
30	Miras	15	15

Lanjutan Tabel / Continued Table 4.3.10

	Jenis Kejahatan/Pelanggaran <i>Kind of Crime and Offence</i>	Dilaporkan <i>Reported</i>	Diselesaikan <i>Cleared</i>
	(1)	(2)	(3)
31	Msktpmt Rumah Bukan Hak	0	0
32	Narkotika	109	109
33	Niaga BBM	10	10
34	Pakai Tanah tanpa Ijin	0	0
35	Pasang Patok Tanpa Ijin	0	0
36	Pemakaian Tanpa Ijin	0	0
37	Pemalsuan Surat	1	1
38	Pemalsuan tanda tangan	0	0
39	Pembakaran rumah	0	0
40	Pembakaran Sepeda Motor	0	0
41	Pembunuhan	1	1
42	Pemerasan	1	1
43	Pemeriksaan	0	0
44	Penambangan tanpa ijin	0	0
45	Penadahan	22	19
46	Penculikan	0	0
47	Pengancaman	4	3
48	Penganiayaan	0	0
49	Pengeroyokan	5	2
50	Penggelapan	2	2
51	Penggelapan dalam Jabatan	0	0
52	Penghinaan	2	2
53	Pengrusakan	14	11
54	Penipuan	1	1
55	Perampasan	0	0
56	Perbuatan Cabul	0	0
57	Perbuatan Cabul anak di bawah umur	0	0
58	Perbuatan Tidak Menyenangkan	0	0
59	Perdagangan Anak	0	0
60	Perda No 9/2002 ttg retribusi hasil hutan bukan kayu (Gaharu)	0	0

Lanjutan Tabel / Continued Table 4.3.10

Jenis Kejahatan/Pelanggaran <i>Kind of Crime and Offence</i>		Dilaporkan <i>Reported</i>	Diselesaikan <i>Cleared</i>
(1)	(2)	(3)	
61	Perjudian	0	0
62	Perkawinan tidak sah	0	0
63	Petasan	7	7
64	PSK/Tipiring	18	18
65	Senjata tajam	0	0
66	Senpi/Handak/Amunisi	0	0
67	Serobot Tanah	0	0
68	Setubuh anak di bawah umur	0	0
69	Siaran Tanpa Ijin	0	0
70	Tambang Galian C tanpa ijin	0	0
71	Temu Kerangka Manusia (BTP)	0	0
72	Temu Bayi	0	0
73	Temu Mayat	13	13
74	Temu Mortir	0	0
75	Teror bom	0	0
76	Thdp Asal Usul dan Perkawinan	0	0
77	Tipu	0	0
78	Uang Palsu	0	0
79	Unjuk Rasa Aman	4	4
80	UU Perlindungan Anak	9	9
81	Warung Sakadup	0	0
82	VCD Porno/Pornografi	0	0
83	Kejahatan Terhadap Kekuasaan Umum	0	0
84	Perlindungan Konsumen	0	0
85	illegal Fishing	0	0
87	Perzinahan	1	1
87	Pemilu	0	0
Jumlah/Total		433	380
2018'		597	561
2017		483	453
2016		669	554
2015		674	547

Sumber/Source: Polresta Banjarbaru/Resort Police of Banjarbaru

Tabel 4.3.11 Jumlah Gangguan Kamtibmas yang Ditangani Kantor Satuan Polisi Pamong Praja Menurut Jenis Tindakan di Kota Banjarbaru, 2019
Total Disruption of National Security Order Police That Handled By Police Civil Services By Type of Action in Banjarbaru Municipality, 2019

No	Uraian Description (1)	Jumlah Total (2)
1	Penyelenggaraan reklame	22 Kasus
2	Minuman beralkohol Zat adiktif/minuman oplosan	28 Kasus
3	Pengelolaan rumah kost	3 Kasus
4	Mesum	5 Kasus
5	Lzin hiburan umum	11 Kasus
6	Pedagang kaki lima	29 Kasus
7	Lzin gangguan (HO)	10 Kasus
8	Penanganan demonstrasi	0 Kasus
9	Anak punk	4 Kasus
10	Gepeng	11 Kasus
11	Parkir liar	1 Kasus
12	Bangunan dibahu jalan	6 Kasus
13	ODGJ	14 Kasus
14	Pak ogah/pengaturan lalulintas tanpa ijin	0 Kasus
15	Psk	23 Kasus
16	Ceceran tanah urug di jalan	8 Kasus
17	Perizinan usaha karaoke	0 Kasus
18	Penebangan pohon tanpa ijin	9 Kasus
19	Lzin Usaha Toko Modern	11 Kasus
20	Perhotelan	6 Kasus
21	Balapan Liar	2 Kasus
22	Sakadup	1 Kasus
Jumlah/Total		170 Kasus
2018		553 Kasus
2017		620 Kasus
2016		948 Kasus
2015		677 Kasus

Sumber/ Source: Satuan Polisi Pamong Praja Banjarbaru/Police Officer's Civil Services of Banjarbaru Municipality

4.4 AGAMA DAN SOSIAL LAINNYA RELIGION AND OTHER SOCIAL AFFAIRS

Tabel 4.4.1 **Jumlah Penduduk Menurut Kecamatan dan Agama yang Dianut di Kota Banjarbaru, 2019**
Population by Subdistrict and Religion in Banjarbaru Municipality, 2019

Kecamatan Subdistrict	Islam	Protestan Protestant	Katolik Catholic	Hindu	Budha Buddha	Lainnya Others
(1)	(2)	(3)	(4)	(5)	(6)	(7)
Landasan Ulin	61 658	3 846	1 186	264	138	-
Liang Anggang	35 598	664	259	57	123	-
Cempaka	33 256	209	134	12	3	-
Banjarbaru Utara	45 823	2 114	716	98	46	-
Banjarbaru Selatan	43 476	1 277	434	55	66	-
Kota Banjarbaru	219 811	8 110	2 729	486	376	-

Sumber/ Source: Kementerian Agama Kota Banjarbaru/Regional Office of Ministry of Religious Affair of Banjarbaru Municipality

Tabel
Table 4.4.2**Jumlah Tempat Peribadatan Menurut Kecamatan di Kota Banjarbaru, 2019**
Number of Places of Worship by Subdistrict in Banjarbaru Municipality, 2019

Kecamatan Subdistrict	Mesjid Mosque	Mushalla Langgar Prayer Room	Gereja Protestan Protestant Church	Gereja Katholik Catholic Church	Pura Temple	Vihara Vihara
(1)	(2)	(3)	(4)	(5)	(6)	(7)
Landasan Ulin	29	54	2	1	-	-
Liang Anggang	17	40	-	-	-	-
Cempaka	16	41	-	-	-	-
Banjarbaru Utara	26	40	3	1	-	-
Banjarbaru Selatan	18	68	3	-	1	-
Kota Banjarbaru	106	243	8	2	1	-

Sumber/ Source: Kementerian Agama Kota Banjarbaru/Regional Office of Ministry of Religious Affair of Banjarbaru Municipality

Tabel
Table 4.4.3

**Jumlah Desa/Kelurahan yang Mengalami Bencana Alam¹
Menurut Kecamatan di Kota Banjarbaru, 2014-2019**
*Number of Villages that Had Natural Disaster¹ by Subdistrict
in Banjarbaru Municipality, 2014-2019*

Kecamatan Subdistrict	Banjir/Flood		
	2014	2018	2019
(1)	(2)	(3)	(4)
Landasan Ulin	0	2	0
Liang Anggang	0	0	0
Cempaka	0	1	0
Banjarbaru Utara	0	0	0
Banjarbaru Selatan	0	0	0
Kota Banjarbaru	0	3	0

Lanjutan Tabel/Continued Table 4.4.3

Kecamatan Subdistrict	Gempa Bumi/Earthquake		
	2014	2018	2019
(1)	(5)	(6)	(7)
Landasan Ulin	0	0	0
Liang Anggang	0	0	0
Cempaka	0	0	0
Banjarbaru Utara	0	0	0
Banjarbaru Selatan	0	0	0
Kota Banjarbaru	0	0	0

Lanjutan Tabel/*Continued Table* 4.4.3

Kecamatan <i>Subdistrict</i>	Tanah Longsor/ <i>Landslide</i>		
	2014	2018	2019
(1)	(8)	(9)	(10)
Landasan Ulin	0	0	0
Liang Anggang	0	0	0
Cempaka	0	0	1
Banjarbaru Utara	0	0	0
Banjarbaru Selatan	0	0	0
Kota Banjarbaru	0	0	1

Catatan/*Note*: ¹ Desa pada tabel ini termasuk Unit Permukiman Transmigrasi (UPT) yang masih dibina oleh kementerian terkait dan nagari di Kabupaten/Kota Sumatera Barat/*Villages in this table are included in Transmigration Settlement Unit which is still fostered by the relevant ministries and the nagari in the Province of Sumatera Barat*

² Terjadi dalam tiga tahun terakhir sampai dengan saat pencacahan/*Occured during the last three years by the time of enumeration*

Sumber/*Source*: BPS, Pendataan Potensi Desa (Podes)/*BPS-Statistics Indonesia, Village Potential Data Collecting*

Tabel 4.4.4 **Jumlah Pengunjung dan Anggota pada Unit Perpustakaan Daerah Kota Banjarbaru, 2019**
Table 4.4.4 **Number of Visitors and Members of Regional Library Units of Banjarbaru Municipality, 2019**

Bulan Months	Pengunjung Visitors	Anggota Members
(1)	(2)	(3)
1 Januari/January	2 090	73
2 Februari/February	4 750	78
3 Maret/March	8 900	219
4 April/April	4 631	93
5 Mei/May	3 484	51
6 Juni/June	6 389	96
7 Juli/July	7 432	131
8 Agustus/August	6 699	-
9 September/September	7 470	-
10 Oktober/October	4 112	-
11 November/November	5 965	162
12 Desember/December	3 977	120
Jumlah/Total	65 899	1 023
2018	52 854	1 164
2017	59 079	2 124
2016	62 067	2 211
2015	24 135	1 065

Sumber/ Source: Dinas Arsip dan Perpustakaan Daerah/ Regional Office of Libraries and Archives of Banjarbaru Municipality

Tabel
Table 4.4.5**Jumlah Pengunjung Menurut Tingkat Pendidikan pada
Unit Perpustakaan Daerah Kota Banjarbaru, 2015-2019**
**Number of Regional Library Visitors by Education of
Banjarbaru Municipality, 2015-2019**

Tingkat Pendidikan Education Degrees	2015	2016	2017	2018	2019
(1)	(2)	(3)	(4)	(5)	(6)
01 PAUD	132	1 968	478	3 799	4 149
02 TK	312	2 687	1 111	3 797	4 777
03 SD	2 883	22 126	29 438	32 175	29 088
04 SMP	4 658	7 594	4 222	2 848	5 171
05 SMA	965	3 821	2 814	2 448	4 190
06 Mahasiswa	11 739	17 851	15 583	11 867	10 777
07 Umum	2 849	5 192	851	5 274	5 761
08 PNS	566	774	56	687	1 964
09 POLRI/TNI	31	54	4 526	37	22
Jumlah/Total	24 135	62 067	59 079	62 932	65 899

Sumber/ Source: Dinas Arsip dan Perpustakaan Daerah/ Regional Office of Libraries and Archives of Banjarbaru Municipality

Tabel
Table 4.4.6

Jumlah Pengunjung Museum Lambung Mangkurat Menurut Jenis Kelamin dan Jenis Pengunjung di Kota Banjarbaru, 2019
Number of Lambung Mangkurat Museum Visitors By Sex and Type of Visitors in Banjarbaru Municipality, 2019

Pengunjung Visitors	Laki-laki Man	Perempuan Woman	Jumlah Total
(1)	(2)	(3)	(4)
1 TK	4 146	4 629	8 775
2 SD	8 198	8 806	17 004
3 SMP	3 148	3 169	6 317
4 SMA	1 737	2 075	3 812
5 Mahasiswa	934	1 168	2 102
6 Tamu Asing	25	7	32
7 Tamu Negara	220	165	385
8 Tamu Peneliti	22	27	49
9 Tamu Umum	5 902	9 241	15 143
Jumlah/Total	24 332	2 9287	53 619
2018	24 731	32 220	56 951
2017	29 512	40 927	70 439
2016	34 358	47 534	81 892
2015	28 905	40 929	69 834

Sumber/Source: Museum Lambung Mangkurat/Lambung Mangkurat Museum

Tabel 4.4.7
Table

**Jumlah Pengunjung Museum Lambung Mangkurat
Menurut Jenis Kelamin Setiap Bulan di Kota Banjarbaru,
2019**
*Monthly Number of Lambung Mangkurat Museum Visitors
By Sex in Banjarbaru Municipality, 2019*

Pengunjung <i>Visitors</i>	Laki-laki <i>Man</i>	Perempuan <i>Woman</i>	Jumlah <i>Total</i>
(1)	(2)	(3)	(4)
1 Januari/ <i>January</i>	2188	2134	4322
2 Februari/ <i>February</i>	2063	2224	4287
3 Maret/ <i>March</i>	3150	3673	6823
4 April/ <i>April</i>	4882	6588	11470
5 Mei/ <i>May</i>	1597	2027	3624
6 Juni/ <i>June</i>	1189	1519	2708
7 Juli/ <i>July</i>	1125	1416	2541
8 Agustus/ <i>August</i>	0	0	0
9 September/ <i>September</i>	1537	1705	3242
10 Oktober/ <i>October</i>	2240	2724	4964
11 November/ <i>November</i>	1905	2128	4033
12 Desember/ <i>December</i>	2456	3149	5605
Jumlah/<i>Total</i>	24 332	29 287	53 619
2018	24 731	32 220	56 951
2017	29 512	40 927	70 439
2016	34 358	47 534	81 892
2015	28 905	40 929	69 834

Sumber/*Source*: Museum Lambung Mangkurat/*Lambung Mangkurat Museum*

Tabel
Table 4.4.8**Banyaknya Perkara yang Diterima dan Diselesaikan
Pengadilan Agama Dirinci Setiap Bulan di Kota
Banjarbaru, 2019**
*Monthly Number of Accepted and Decided Cases in
Banjarbaru Municipality, 2019*

Jenis Perkara <i>Kind of Cases</i>	Diterima <i>Accepted</i>	Diselesaikan <i>Decided</i>
(1)	(2)	(3)
Sisa Tahun 2018:	15	
1 Januari/January	136	70
2 Februari/February	81	82
3 Maret/March	81	72
4 April/April	77	98
5 Mei/May	70	86
6 Juni/June	77	32
7 Juli/July	91	98
8 Agustus/August	85	87
9 September/September	90	86
10 Oktober/October	90	99
11 November/November	54	80
12 Desember/December	5	49
Jumlah/ Total	937	939
2018	915	900
2017	747	720
2016	800	714
2015	758	658

Sumber/Source: Pengadilan Agama Kota Banjarbaru/Religion Court of Banjarbaru Municipality

Tabel
Table 4.4.9

**Banyaknya Jenis Perkara yang Diterima dan Diselesaikan
Pengadilan Agama Dirinci per Jenis Perkara di Kota
Banjarbaru, 2019**
*Number of Accepted and Decided Cases by Kind Of Cases in
Banjarbaru Municipality, 2019*

Jenis Perkara <i>Kind of Cases</i>		Diterima <i>Accepted</i>	Diselesaikan <i>Decided</i>
(1)		(2)	(3)
Sisa Tahun 2018:		15	
1.	Izin Poligami	1	1
2.	Pencegahan Perkawinan	0	0
3.	Penolakan Perkawinan Oleh PPN	0	0
4.	Pembatalan Perkawinan	0	0
5.	Kelalaian atas Kewajiban Suami/Isteri	0	1
6.	Cerai Talak	162	163
7.	Cerai Gugat	443	444
8.	Harta Bersama	6	4
9.	Penguasaan Anak	4	5
10.	Nafkah Anak Oleh ibu	0	0
11.	Hak-hak Bekas Isteri	0	0
12.	Pengesahan Anak	0	0
13.	Pencabutan Kekuasaan Orangtua	0	0
14.	Perwalian	18	18
15.	Pencabutan Kekuasaan Wali	0	0
16.	Penunjukan orang lain sebagai wali	0	0
17.	Ganti rugi terhadap wali	0	0
18.	Asal usul anak	41	41
19.	Pengangkatan Anak	0	0
20.	Penolakan Perkawinan Campuran	0	0
21.	Itsbat Nikah	84	84
22.	Izin Kawin	0	0
23.	Dispensasi kawin	12	12
24.	Wali Adhal	5	5
25.	Ekonomi Syari'ah	0	0

Lanjutan Tabel / Continued Table 4.4.9

Jenis Perkara Kind of Cases	Diterima Accepted	Diselesaikan Decided
(1)	(2)	(3)
26. Kewarisan	1	1
27. Wasiat	0	0
28. Hibah	0	0
29. Wakaf	0	0
30. Zakat/Infaq/Shadaqah	0	0
31. Penetapan Ahli Waris	36	36
32. Lain-lain	124	124
Jumlah/Total	937	939
2018	915	900
2017	747	720
2016	800	631
2015	758	561

Sumber/Source: Pengadilan Agama Kota Banjarbaru/Religion Court of Banjarbaru Municipality

Tabel
Table 4.4.10**Banyaknya Perceraian Dirinci per Jenis Penyebab di Kota Banjarbaru, 2019**
Number of Divorce by The Kind of Cases in Banjarbaru Municipality, 2019

	Jenis Penyebab <i>Kind of Causes</i>	Jumlah <i>Total</i>
	(1)	(2)
1	Moral	
	• Poligami tidak sehat	9
	• Krisis Akhlaq	8
	• Cemburu	0
2	Meninggalkan kewajiban	
	• Kawin paksa	0
	• Ekonomi	35
	• Tidak ada tanggung jawab	18
3	Kawin dibawah umur	0
4	Penganiayaan / KDRT	
	Kekejaman Jasmani	2
	Kekejaman Mental	0
5	Dihukum	0
6	Cacat Biologis	0
7	Terus menerus berselisih	
	• Politis	0
	• Gangguan Pihak ketiga	0
	• Tidak ada keharmonisan	476
8	Lain-Lain	1
	Jumlah/Total	549
	2018	508
	2017	444
	2016	491
	2015	451

Sumber/Source: Pengadilan Agama Kota Banjarbaru/Religion Court of Banjarbaru Municipality

Tabel 4.4.11 **Jumlah Talak, Cerai dan Rujuk Dirinci Setiap Bulan di Kota Banjarbaru, 2019**
Table *Number of Divorce and Reconciliation by Months in Banjarbaru Municipality, 2019*

Bulan Months	Cerai Divorce	Talak Talak	Rujuk Rujuk
(1)	(2)	(3)	(4)
1 Januari/January	20	14	0
2 Februari/February	28	9	0
3 Maret/March	31	11	0
4 April/April	40	17	0
5 Mei/May	38	8	0
6 Juni/June	37	9	0
7 Juli/July	27	10	0
8 Agustus/August	33	12	0
9 September/September	43	11	0
10 Oktober/October	27	10	0
11 November/November	40	13	0
12 Desember/December	40	21	0
Jumlah/Total	404	145	0
2018	400	108	0
2017	359	85	0
2016	381	110	0
2015	345	106	0

Sumber/Source: Pengadilan Agama Kota Banjarbaru/Religion Court of Banjarbaru Municipality

Tabel
Table 4.4.12

**Jumlah Pernikahan Dirinci Menurut Kecamatan di Kota
Banjarbaru, 2015-2019**
**Number of Marriages by Subdistrict in Banjarbaru
Municipality, 2015-2019**

Kecamatan Subdistrict	2015	2016	2017	2018	2019
(1)	(2)	(3)	(4)	(5)	(6)
01 Landasan Ulin	384	353	433	428	496
02 Liang Anggang	228	216	206	263	331
03 Cempaka	261	175	205	265	246
04 Banjarbaru Utara	289	364	293	349	372
05 Banjarbaru Selatan	296	297	298	336	313
Jumlah/Total	1 458	1 405	1 435	1 641	1 758

Sumber/Source: Kementerian Agama Kota Banjarbaru/Regional Office of Ministry of Religious Affair of Banjarbaru Municipality

Tabel 4.4.13 **Jumlah Pernikahan Dirinci Menurut Bulan dan Kecamatan di Kota Banjarbaru, 2019**
Table 4.4.13 **Monthly Marriages by Subdistrict in Banjarbaru Municipality, 2019**

Bulan Month	Landasan Ulin	Liang Anggang	Cem- paka	Banjar baru Utara	Banjar baru Selatan	Jumlah Total
(1)	(2)	(3)	(4)	(5)	(6)	(7)
1 Januari/January	37	26	17	31	28	139
2 Februari/February	46	25	19	20	21	131
3 Maret/March	38	27	26	30	33	154
4 April/April	49	46	19	45	40	199
5 Mei/May	24	15	32	13	13	97
6 Juni/June	23	7	7	24	18	79
7 Juli/July	27	17	10	14	21	89
8 Agustus/August	72	56	28	51	43	250
9 September/September	31	16	25	40	21	133
10 Oktober/October	25	26	9	14	11	85
11 November/November	64	43	26	48	34	215
12 Desember/December	60	27	28	42	30	187
Jumlah/Total	496	331	246	372	313	1 758
2018	428	263	265	349	336	1 641
2017	433	206	205	283	298	1 435
2016	353	216	175	364	297	1 405
2015	384	228	261	289	296	1 458

Sumber/Source: Kementerian Agama Kota Banjarbaru/Regional Office of Ministry of Religious Affair of Banjarbaru Municipality

Tabel
Table 4.4.14**Jumlah Akte Kelahiran dan Perkawinan Dirinci Setiap Bulan di Kota Banjarbaru, 2019**
Number of Birth Certificates and Marriages by Month in Banjarbaru Municipality, 2019

Bulan Kalender Month	Akte Kelahiran Birth Certificate	Akte Perkawinan Marriage Certificate
(1)	(2)	(3)
1. Januari/January	575	7
2. Februari/February	542	3
3. Maret/March	562	7
4. April/April	531	7
5. Mei/May	495	8
6. Juni/June	312	5
7. Juli/July	671	8
8. Agustus/August	493	8
9. September/September	483	12
10. Oktober/October	488	5
11. November/November	420	6
12. Desember/December	334	3
Jumlah/Total	5 906	79
2018	6 054	58
2017	6 245	58
2016	4 163	36
2015	4 210	59

Sumber/Source: Dinas Kependudukan dan Pencatatan Sipil Kota Banjarbaru/Regional Office of Citizenship and Civil Registration of Banjarbaru Municipality

Tabel 4.4.15 **Jumlah Akte Kelahiran Menurut Jenisnya Dirinci Setiap Bulan di Kota Banjarbaru, 2019**
Table 4.4.15 **Monthly Birth Certificates by Types in Banjarbaru Municipality, 2019**

Bulan Month	Umum General	Exam Exam	Jumlah Total
(1)	(2)	(3)	(4)
1. Januari/January	115	460	575
2. Februari/February	96	446	542
3. Maret/March	105	457	562
4. April/April	132	399	531
5. Mei/May	124	371	495
6. Juni/June	85	227	312
7. Juli/July	147	524	671
8. Agustus/August	104	389	493
9. September/September	99	384	483
10. Oktober/October	104	384	488
11. November/November	89	331	420
12. Desember/December	59	275	334
Jumlah/Total	1 259	4 647	5 906
2018	1 206	4 848	6 054
2017	1 022	5 223	6 245
2016	651	3 512	4 163
2015	907	2 535	4 210

Sumber/Source: Dinas Kependudukan dan Pencatatan Sipil Kota Banjarbaru/Regional Office of Citizenship and Civil Registration of Banjarbaru Municipality

Tabel
Table 4.4.16**Jumlah Calon Jemaah Haji Menurut Jenis Kelamin dan
Kecamatan di Kota Banjarbaru, 2019**
*Number of Moslem Pilgrims Aspirant by Sex and Subdistrict
in Banjarbaru Municipality, 2019*

Kecamatan <i>Subdistrict</i>	Laki-laki <i>Male</i>	Perempuan <i>Female</i>	Jumlah <i>Total</i>
(1)	(2)	(3)	(4)
01 Landasan Ulin	141	177	318
02 Liang Anggang	52	70	122
03 Cempaka	40	61	101
04 Banjarbaru Utara	153	209	362
05 Banjarbaru Selatan	161	181	342
Jumlah/Total	547	698	1 245
2018	482	592	1 074
2017	422	518	940
2016	392	473	865
2015	56	77	133

Sumber/Source: Kementerian Agama Kota Banjarbaru/Regional Office of Ministry of Religious Affair of Banjarbaru Municipality

Tabel 4.4.17 Jumlah Calon Jemaah Haji Menurut Kelompok Umur dan Kecamatan di Kota Banjarbaru, 2019
Number of Moslem Pilgrims Aspirant by Age Groups and Subdistrict in Banjarbaru Municipality, 2019

Kecamatan Subdistrict	Kelompok Umur (Tahun)/ Age Groups (Years)					Jumlah Total
	18-30	31-50	51-60	61-70	>70	
(1)	(2)	(3)	(4)	(5)	(6)	(7)
01 Landasan Ulin	63	193	47	13	2	318
02 Liang Anggang	30	67	17	8	0	122
03 Cempaka	20	58	12	9	2	101
04 Banjarbaru Utara	88	206	47	19	2	362
05 Banjarbaru Selatan	82	163	64	33	0	342
Jumlah/Total	283	687	187	82	6	1 245
2018	232	612	177	43	9	1 074
2017	141	537	167	36	12	893
2016	176	503	161	22	3	865
2015	4	57	50	14	8	133

Sumber/Source: Kementerian Agama Kota Banjarbaru/Regional Office of Ministry of Religious Affair of Banjarbaru Municipality

Tabel
Table 4.4.18

Banyaknya Ulama, Penyuluh Agama, Majelis Ta'lim dan TPA/TKA Menurut Kecamatan di Kota Banjarbaru, 2019
Number of Clergy, Religious Counselors, Majelis Ta'lim and TPA/TKA by Subdistricts in Banjarbaru Municipality, 2019

Kecamatan Subdistrict	Ulama Clergy	Penyuluh Agama Religious Counselors	Majelis Ta'lim Majelis Ta'lim	TPA/TKA TPA/TKA
(1)	(2)	(3)	(4)	(5)
01 Landasan Ulin	10	10	30	42
02 Llang Anggang	12	10	26	25
03 Cempaka	5	9	30	28
04 Banjarbaru Selatan	6	10	16	26
05 Banjarbaru Utara	9	12	23	34
Jumlah/Total	42	51	125	155
2018	42	57	95	146
2017	37	56	95	146
2016	30	190	95	148
2015	30	177	85	142

Sumber/Source: Kementerian Agama Kota Banjarbaru/Regional Office of Ministry of Religious Affair of Banjarbaru Municipality

Tabel 4.4.19 Realisasi Pemeriksaan Inspektorat Daerah Kota Banjarbaru, 2019
Table Realization Auditing by Regional Inspectorate of Banjarbaru Municipality, 2019

Bidang Kegiatan Activity Sector	Target Target	Realisasi Realization	Persentase Percentage (%)	Temuan Found
(1)	(2)	(3)	(4)	(5)
1. Kelurahan dan Kecamatan	5	5	100	17
2. Puskesmas	8	8	100	27
3. SD / SLTP / SMU / SMK	53	53	200	146
4. Dinas / Badan/ Kantor	20	20	200	40
5. Setdako	3	3	100	9
6. Sekretariat DPRD	1	1	100	0
7. UPT Pendidikan Kec. Wilayah I, II dan SKB	0	0	0	0
Jumlah/Total	90	90	100	293
2018	96	96	100	97
2017	92	104	100	70
2016	75	79	100	70
2015	96	96	100	67

Sumber/ Source Inspektorat Daerah Kota Banjarbaru/ Regional Inspectorate of Banjarbaru Municipality

Tabel
Table 4.4.20**Banyaknya Kasus yang Ditemukan dan Diselesaikan Oleh
Inspektorat Daerah Kota Banjarbaru, 2019**
**Number of Cases Found and Solved by Regional
Inspectorate of Banjarbaru Municipality, 2019**

Bulan Month	Banyaknya Kasus Number of Cases	
	Kasus Ditemukan Found Cases	Kasus Diselesaikan Solved Cases
(1)	(2)	(3)
1. Januari/January	1	...
2. Februari/February	2	2
3. Maret/March
4. April/April	2	2
5. Mei/May	1	1
6. Juni/June
7. Juli/July	2	2
8. Agustus/August
9. September/September
10. Oktober/October	1	1
11. Nopember/November	2	2
12. Desember/December
Jumlah/Total	11	11
2018	9	9
2017	7	7
2016	8	8
2015	7	7

Sumber/ Source Inspektorat Daerah Kota Banjarbaru/ Regional Inspectorate of Banjarbaru Municipality

Tabel
Table 4.4.21

Daftar Ormas yang Mendaftar Keberadaannya di Kota Banjarbaru, 2019
List of Registered Organizations in Banjarbaru Municipality, 2019

Nama Ormas <i>Name of Organizations</i>		Konsentrasi Bidang <i>Concentration</i>
(1)	(2)	
1.	Lembaga Investasi Proyek Kemanusiaan (LPIK)	Investasi
2.	Karang Taruna Tunas Muda Kota Banjarbaru	Sosial
3.	Muslimah Nahdlatul Ulama Kota Banjarbaru	Sosial
4.	ORARI Lokal Kota Banjarbaru	Kesamaan Kegiatan
5.	Wanita Katholik Republik Indonesia Kota Banjarbaru	Sosial Aktif
6.	Dewan Pimpinan Daerah Lembaga Dakwah Islam Indonesia (DPD LDII)	Keagamaan
7.	Lembaga Pengembangan Tilawatil Qur'an (LPTQ)	Pendidikan Keagamaan
8.	Palang Merah Indonesia (PMI) Kota Banjarbaru	Kepalangmerahan
9.	Badan Komunikasi Pemuda Remaja Masjid Indonesia (BKPRMI)	Keagamaan
10.	Idaman Dance Company Kota Banjarbaru	Kesenian
11.	Ikatan Pelajar Nahdlatul Ulama Kota Banjarbaru	Pengkaderan Sosial dan Keagamaan
12.	National Paralympic Committee Cabang Kota Banjarbaru	Keolahragaan disabilitas
13.	Pengurus group Shalawat Raudhatus Syarif	Seni Islam
14.	Gerakan Pramuka Kwartir Cabang	Pendidikan
15.	DPC (GERKATIN) Gerakan Untuk Kesejahteraan Tuna Rungu Indonesia	Pembinaan dan Pengembangan
16.	Lembaga Ja'mi Masjid Al Muhajirin	Keagamaan
17.	Sanggar Senam Citra	Olahraga
18.	Nahdlatul Ulama Kota Banjarbaru	Keagamaan
19.	Komite Nasional Pemuda Indonesia (KNPI) Kota Banjarbaru	Kepemudaan
20.	Yayasan Citra Anak Bangsa Kota Banjarbaru	Sosial Pendidikan
21.	Lembaga Madrasah Diniyah Takmiliah Syafaatul Mu'minin	Pendidikan Keagamaan
22.	Yayasan Citra Babur Rahman Madinatul Ilmi	Pendidikan Keagamaan
23.	Himpunan Mahasiswa Islam (HMI) Cabang Banjarbaru	Kepemudaan
24.	Perkumpulan Perempuan Wirausaha Indonesia (Perwira)	Pemberdayaan Wanita dan Ekonomi
25.	Badan Pengawasan Pembangunan dan Lingkungan Hidup (BPPLH)	Kepemudaan
26.	Lembaga Pemantau Pembangunan daerah (LP2P) Banjarbaru	Sosial Masyarakat
27.	Jaringan Pendamping Kebijakan Pembangunan DPD Kota Banjarbaru	Sosial Masyarakat
28.	Forum Komunikasi Diniyah Takmiliah (FKDT) Kota Banjarbaru	Pendidikan Keagamaan

Lanjutan Tabel / *Continued Table* 4.4.21

Nama Ormas <i>Name of Organizations</i>		Konsentrasi Bidang <i>Concentration</i>
(1)	(2)	
29.	Taman Anak-Anak AL-Qur'an (TK-A) AL-FATIHAH AR-RAZZAQ	Pendidikan Keagamaan
30.	Ta'mir Masjid Nurul Aman	Pendidikan Keagamaan
31.	Yayasan AT-TAUBAH Banjarbaru	Sosial Keagamaan
32.	Yayasan Mazra'atul Akhirah	Sosial Keagamaan
33.	Yayasan AL-Fattah AR-Razaq	Sosial Aktif
34.	Yayasan Ikhwani Muslimin Banjarbaru	Keagamaan, Sosial, dan Kemanusiaan
35.	Perguruan Pencak Silat Nur Rachmad Cabang Banjarbaru	Olahraga, Seni, dan Kepemudaan
36.	Lembaga Ta'mir Masjid Baiturrahman	Keagamaan
37.	Lembaga Nurul Fattah	Keagamaan
38.	BPK Mulia	Sosial Kemanusiaan
39.	BPK Mufakat	Sosial Kemanusiaan
40.	BPK Landu	Sosial Kemanusiaan
41.	Yayasan Pendidikan Islam Thariqatul Jannati	Pendidikan Keagamaan
42.	Penanggulangan Musibah Kebakaran Pasar Bauntung	Sosial Kemanusiaan
43.	BPK Emergency Kasturi Team	Sosial Kemanusiaan
44.	Lembaga Pendidikan Al Istiqomah	Pendidikan Keagamaan
45.	Radio Antar Penduduk Indonesia (RAPI) Cabang Banjarbaru	Sosial dan Pelayanan Masyarakat
46.	Yayasan An-Nuur Guntung Payung	Pendidikan Keagamaan
47.	Yayasan Masjid Nurul Muhajirin	Pendidikan Keagamaan
48.	Yayasan Masjid AL-Mukarramah	Pendidikan Keagamaan
49.	Yayasan Al-Karomah Kampung Baru	Pendidikan Keagamaan
50.	Yayasan Tunas Kalimantan	Sosial
51.	Perkumpulan Pedagang Kaki Lima Pangeran Suriansyah	Sosial
52.	Badan Pengelola Masjid Al-Mubarakah	Pendidikan Keagamaan
53.	Masjid Al-Manshurin	Kepemudaan
54.	Masjid Al-Hidayah	Sosial Masyarakat
55.	Yayasan Pondok Pesantren Hidayatullah Banjarbaru	Sosial Masyarakat
56.	Lembaga Swadaya Masyarakat KD Intan Jambrud Support Plus Kalsel	Pendidikan Keagamaan

Lanjutan Tabel / *Continued Table 4.4.21*

Nama Ormas <i>Name of Organizations</i>		Konsentrasi Bidang <i>Concentration</i>
(1)	(2)	
57.	Yayasan Majelis Tafsir Al-Quran (MTA) Perwakilan Kota Banjarbaru	Pendidikan Keagamaan
58.	Perkumpulan Dayak Meratus Prov Kalsel	Sosial Aktif
59.	Aliansi Publik Pemantau Penyelenggara Negara (APPN)	Pendidikan
60.	Masjid At-Taqwa	Pendidikan Keagamaan
61.	Masjid Raudhatul Jannah	Pendidikan Keagamaan
62.	Masjid Al-Miftah	Pendidikan Keagamaan
63.	Yayasan Masjid Sirotol Mustaqim Kota Banjarbaru	Pendidikan Keagamaan
64.	Masjid Sabilal Amin	Pendidikan Keagamaan
65.	Masjid Al Muhajirin	Pendidikan Keagamaan
66.	Masjid Al-Ikhlas	Pendidikan Keagamaan
67.	Masjid Mujahidin	Pendidikan Keagamaan
68.	Masjid Darul Falah	Pendidikan Keagamaan
69.	Masjid Al-Muhajirin	Pendidikan Keagamaan
70.	Masjid Al-Mustaqfirin	Pendidikan Keagamaan
71.	Masjid Al-Mujahidin	Pendidikan Keagamaan
72.	Masjid Al-Hamidin	Pendidikan Keagamaan
73.	Pura Jagatnatha Suryanata	Pendidikan Keagamaan
74.	Masjid Darul Muhajirin	Pendidikan Keagamaan
75.	Masjid Noor Ihsan	Pendidikan Keagamaan
76.	Masjid Al Muqaramah	Pendidikan Keagamaan
77.	Masjid Darul Taqwa	Pendidikan Keagamaan
78.	Masjid Baitul Makmur	Pendidikan Keagamaan
79.	Masjid Darul Yaqin	Pendidikan Keagamaan

Sumber/Source: Badan Kesatuan Bangsa dan Politik Kota Banjarbaru/ *Regional Agency for National Unity and Politics of Banjarbaru Municipality*

Tabel
Table 4.4.22

**Jumlah Sarana dan Prasarana Penanggulangan Sampah
di Kota Banjarbaru, 2015-2019**
**Numbers of Facilities and Infrastructure Waste Reduction in
Banjarbaru Municipality, 2015-2019**

Sarana dan Prasarana <i>Facilities and infrastructure</i>	Banyak Sarana <i>Number of Facilities</i>				
	2015	2016	2017	2018	2019
(1)	(2)	(3)	(4)	(5)	(6)
1. Truk Sampah	22	17	17	17	18
2. Truk Amrol	20	24	24	24	25
3. Bak Kontainer	41	80	71	76	86
4. Truk Tinja	2	2	2	2	4
5. Tangki Air	1	1	0	0	-
6. Dump Pick Up	3	3	3	3	3
7. Bak sampah/TPS	114	118	116	116	108
8. TPA	1	1	1	1	1
9. Kendaraan Roda 3	6	6	8	57	61
10. Bobcat	0	0	0	0	-
11. Tenaga Lapangan	350	221	225	196	213
12. Alat Berat	5	5	5	5	5
13. Mobil Trailer	1	1	1	1	1
14. Kendaraan Roda 2 Pool	15	18	18	18	17
15. Kendaraan Roda 2 TPA	0	0	7	7	8

Sumber/Source: Dinas Lingkungan Hidup Kota Banjarbaru/Regional Office of Environment of Banjarbaru Municipality

Tabel 4.4.23 Jumlah Sarana Penanggulangan Sampah dan Rata-rata Kapasitas Muat di Kota Banjarbaru, 2019
Numbers of Waste Reduction Facilities and Its Capacity In Banjarbaru Municipality, 2019

Sarana dan Prasarana Facilities and Infrastructure	Kapasitas Muat(M ³) Load Capacity(M ³)	Banyak Sarana Number of Facilities
(1)	(2)	(3)
1. Truk Sampah (Dump)	6	18
2. Truk Amrol	7,98	25
3. Bak Kontainer	7,98	86
4. Truk Tinja	-	4
5. Tangki Air	-	-
6. Pick Up	2	3
7. Bak Sampah/TPS	2	108
8. TPA ¹	10	1
9. Kendaraan Roda 3	1	61
10. Bobcat	-	-
11. Tenaga Lapangan	-	213

Catatan/Note : ¹ Satuan kapasitas muat dalam Ha/ ¹The unit of load capacity is Ha

Sumber/Source: Dinas Lingkungan Hidup Kota Banjarbaru/Regional Office of Environment of Banjarbaru Municipality

Tabel
Table 4.4.24

**Jumlah TPS dan/atau Bak Sampah di Kota Banjarbaru
Dirinci per Kecamatan di Kota Banjarbaru, 2019**
*Numbers of Trash Bin by Subdistricts in Banjarbaru
Municipality, 2019*

Kecamatan Subdistrict	Jenis dan Jumlah Bak Sampah Kind and Number of Trash Bin				Volume (M ³) Volume (M ³)
	Bak Kontainer	Bak Ulin	Bak Semen	Bak Kayu/ Lain	
(1)	(2)	(3)	(4)	(5)	(6)
Landasan Ulin	22	-	5	10	205,56
Liang Anggang	4	-	6	4	51,92
Cempaka	3	2	7	5	51,94
Banjarbaru Utara	16	-	8	5	153,68
Banjarbaru Selatan	10	2	15	3	119,8
Jumlah/Total	55	4	41	27	582,9
2018	50	4	44	38	529
2017	50	5	39	28	574,5
2016	69	9	47	25	175,455
2015	47	0	38	31	373

Sumber/Source: Dinas Lingkungan Hidup Kota Banjarbaru/Regional Office of Environment of Banjarbaru Municipality

Tabel 4.4.25 **Jumlah Bak Sampah yang Diangkut Menurut Frekuensi Pengangkutan Dirinci per Kecamatan di Kota Banjarbaru, 2019**
Number of Trash Bin by Frequency of Carriage per Subdistricts in Banjarbaru Municipality, 2019

Kecamatan Subdistricts	Frekuensi Angkut (Kali) Frequencies				
	Tiap Hari	Tiap 2-4 Hari	Tiap Minggu	Tiap 2-3 Kali Seminggu	Lainnya
(1)	(2)	(3)	(4)	(5)	(6)
Landasan Ulin	20	9	-	-	-
Liang Anggang	10	2	-	-	-
Cempaka	7	4	6	-	-
Banjarbaru Utara	18	2	1	-	-
Banjarbaru Selatan	24	3	2	-	-
Jumlah/Total	79	20	9	-	-
2018	89	26	14	1	-
2017	98	22	12	-	-
2016	74	38	4	1	-
2015	105	3	-	-	-

Sumber/Source: Dinas Lingkungan Hidup Kota Banjarbaru/Regional Office of Environment of Banjarbaru Municipality

Tabel
Table 4.4.26**Pelayanan Perizinan Setiap Bulan Melalui BP2T di Kota Banjarbaru, 2019**
Licensing Services by Month in Banjarbaru Municipality, 2019

Jenis Perizinan Type of Licensing	Jan	Feb	Maret	April	Mei	Juni
(1)	(2)	(3)	(4)	(5)	(6)	(7)
I. PERDAGANGAN INDUSTRI JASA						
Surat Izin Usaha Perdagangan (SIUP)	88	62	50	50	44	24
Tanda Daftar Perusahaan (TDP)	86	78	65	62	52	37
Tanda Daftar Industri/Izin Usaha Industri (TDI/IUI)	8	4	5	2	7	5
Kantor Cabang	2	1	1	-	1	-
Izin Pameran dan Promosi Dagang (IPPD)	-	-	-	-	-	-
Izin Penumpukan Industri (IPI)	-	-	-	-	-	-
Izin Usaha Pusat Perbelanjaan (IUPP)	-	-	-	-	-	-
Izin Usaha Toko Modern (IUTM)	8	1	1	-	0	2
II. TATA KOTA DAN TATA RUANG						
Izin Mendirikan Bangunan (IMB)	-	-	-	-	-	-
IMB Perumahan	18	3	6	10	10	16
IMB Tempat Usaha	18	9	19	7	12	20
Non Komersial / Proyek	-	-	-	-	2	-
IMB Reklame	10	0	4	-	6	3
IMB Menara Telekomunikasi	-	1	-	-	-	-
Izin Reklame	29	11	19	6	23	37
Izin Lokasi (IL)	-	-	-	-	-	-
Izin Lokasi Baru	-	-	-	-	-	-
Izin Lokasi Perpanjangan	-	-	-	-	-	-
Izin Usaha Rumah Kos	-	1	-	-	-	-
Izin Lingkungan	-	-	-	-	-	-
Izin Pembuangan Limbah Berbahaya	-	-	-	-	-	-
III. KESEHATAN						
Izin Optikal	-	-	1	-	-	-
Surat Izin Apotik (SIA)	2	1	3	2	2	1
Izin Klinik	2	-	-	-	1	3
Izin Laboratorium	-	-	1	1	-	-
Izin Toko Obat	1	1	-	-	-	-
Izin Klinik Gigi	-	-	-	-	-	-
Izin Klinik Kecantikan	-	-	-	2	-	-
Izin Praktik Dokter Spesialis/ Dokter Umum/ Dokter Gigi Perorangan (SIP)	12	16	24	8	23	6
Surat Izin Praktik Bidan (SIPB)	1	1	5	1	6	-
Izin Praktik Perawat/ Perawat Gigi (SIPP/SIPG)	1	1	29	51	14	-
Izin Praktik Dokter Umum/ Dokter Gigi/ Dokter Spesialis Berkelompok	-	-	-	-	-	-

Lanjutan Tabel /Continued Table 4.4.26

Jenis Perizinan Type of Licensing	Jan	Feb	Maret	April	Mei	Juni
(1)	(2)	(3)	(4)	(5)	(6)	(7)
Surat Izin Praktik Fisioterafis Perorangan (SIPF)	-	-	-	-	1	-
Surat Izin Kerja Analis Kesehatan	-	-	29	-	-	-
Surat Izin Praktik Apoteker (SIPA)	1	3	6	4	3	1
Surat Izin Kerja Tenaga Teknis Kefarmasian (SIPKKT)	4	6	5	9	4	1
Surat Izin Kerja Repraksionis Optision (RO)	-	-	1	2	-	-
Surat Izin Kerja Fisioterapis	-	-	-	-	-	-
Surat Izin Kerja Perawat (SIPP)	3	5	-	-	-	6
Surat Izin Kerja Bidan (SIPB)	-	3	6	-	-	3
Surat Izin Kerja Perawat Gigi	2	-	-	-	-	-
Surat Izin Praktik Ahli Teknologi Laboratorium Medik (SIP-ALTM)	-	-	-	5	4	-
Surat Izin Praktik Terapis Gigi dan Mulut	-	-	-	4	-	-
Surat Izin Terdaftar Pengobatan Tradisional	-	-	-	-	-	-
Izin Mendirikan Rumah Sakit	-	-	-	-	-	-
Izin Operasional Tetap Rumah Sakit	1	-	-	-	-	-
Izin Toko Alat Kesehatan	-	-	1	-	-	-
IV. PERHUBUNGAN						
Izin Tempat Khusus Parkir	-	-	-	-	-	-
Izin Parkir di Tepi Jalan Umum (Insidental)	31	-	-	-	-	-
V. KEPARIWISATAAN						
Izin Usaha Rumah Makan dan Restoran	-	-	-	-	-	-
Izin Perhotelan/Penginapan	-	-	-	-	1	-
Izin Hiburan Umum, Rekreasi dan Olahraga (permanen)	3	-	-	1	3	-
Izin Usaha Perjalanan Wisata	-	3	1	1	-	-
VI. PENDIDIKAN						
Izin Penyelenggaraan PAUD	-	3	-	-	-	-
Izin Penyelenggaraan Kursus & Pelatihan	-	-	-	-	-	-
Izin Penyelenggaraan PKBM	-	-	-	-	-	-
VII. LAIN-LAIN						
Surat Izin Usaha Jasa Konstruksi (IUJK)	7	-	-	-	-	-
Izin Peternakan Unggas	-	-	-	-	-	-
Izin Penelitian Riset/Study Survey	51	43	48	105	71	-
Jumlah	389	257	330	333	290	165
2018	364	330	291	358	361	158
2017	351	353	265	313	324	122
2016	299	291	289	297	307	196
2015	459	377	378	316	374	194

Lanjutan Tabel / Continued Table 4.4.26

Jenis Perizinan Type of Licensing (1)	Juli (8)	Agst (9)	Sep (10)	Okt (11)	Nov (12)	Des (13)
I. PERDAGANGAN INDUSTRI JASA						
Surat Izin Usaha Perdagangan (SIUP)	78	77	-	-	-	-
Tanda Daftar Perusahaan (TDP)	108	119	-	-	-	-
Tanda Daftar Industri/Izin Usaha Industri (TDI/IUI)	9	12	-	-	-	-
Kantor Cabang	-	-	-	-	-	-
Izin Pameran dan Promosi Dagang (IPPD)	-	-	-	-	-	-
Izin Penumpukan Industri (IPI)	1	1	-	-	-	-
Izin Usaha Pusat Perbelanjaan (IUPP)	-	-	-	-	-	-
Izin Usaha Toko Modern (IUTM)	1	4	-	-	-	-
II. TATA KOTA DAN TATA RUANG						
Izin Mendirikan Bangunan (IMB)	-	-	-	-	-	-
IMB Perumahan	12	-	12	1	2	7
IMB Tempat Usaha	15	-	24	5	21	39
Non Komersial / Proyek	-	-	-	4	-	-
IMB Reklame	20	16	4	10	4	7
IMB Menara Telekomunikasi	-	-	-	-	-	-
Izin Reklame	38	44	32	17	27	20
Izin Lokasi (IL)	-	-	-	-	-	-
Izin Lokasi Baru	-	-	-	-	-	-
Izin Lokasi Perpanjangan	-	-	-	-	-	-
Izin Usaha Rumah Kos	-	-	-	-	-	-
Izin Lingkungan	-	-	-	-	-	5
Izin Pembuangan Limbah Berbahaya	-	-	3	3	4	1
III. KESEHATAN						
Izin Optikal	3	3	-	1	-	-
Surat Izin Apotik (SIA)	4	4	3	-	2	3
Izin Klinik	1	-	2	3	1	2
Izin Laboratorium	-	-	-	-	-	-
Izin Toko Obat	-	3	-	3	1	-
Izin Klinik Gigi	-	-	-	-	-	-
Izin Klinik Kecantikan	-	-	-	-	-	-
Izin Praktik Dokter Spesialis/ Dokter Umum/ Dokter Gigi Perorangan (SIP)	21	17	17	20	17	15
Surat Izin Praktik Bidan (SIPB)	2	-	-	-	-	-
Izin Praktik Perawat/ Perawat Gigi (SIPP/SIPG)	-	-	-	-	1	14
Izin Praktik Dokter Umum/ Dokter Gigi/ Dokter Spesialis Berkelompok	-	-	-	-	-	-
Surat Izin Praktik Fisioterapis Perorangan (SIPF)	-	-	1	2	-	-
Surat Izin Kerja Analisis Kesehatan	-	-	-	-	-	-
Surat Izin Praktik Apoteker (SIPA)	8	8	3	2	2	5

Lanjutan Tabel / Continued Table 4.4.26

Jenis Perizinan Type of Licensing	Juli	Agst	Sep	Okt	Nov	Des
(1)	(8)	(9)	(10)	(11)	(12)	(13)
Surat Izin Kerja Tenaga Teknis Kefarmasian (SIPKKT)	7	10	4	16	5	6
Surat Izin Kerja Repraksionis Optision (RO)	3	3	-	1	-	-
Surat Izin Kerja Fisioterapis	-	-	-	-	-	-
Surat Izin Kerja Perawat (SIPP)	23	30	-	29	6	5
Surat Izin Kerja Bidan (SIPB)	-	2	-	1	3	-
Surat Izin Kerja Perawat Gigi	-	-	-	-	-	-
Surat Izin Praktik Ahli Teknologi Laboratorium Medik (SIP-ALTM)	-	7	5	5	3	-
Surat Izin Praktik Terapis Gigi dan Mulut	2	4	4	1	-	3
Surat Izin Terdaftar Pengobatan Tradisional	-	-	-	-	-	-
Izin Mendirikan Rumah Sakit	-	-	1	-	-	-
Izin Operasional Tetap Rumah Sakit	-	-	-	-	1	-
Izin Toko Alat Kesehatan	-	-	-	-	1	-
IV. PERHUBUNGAN						
Izin Tempat Khusus Parkir	-	-	-	-	-	-
Izin Parkir di Tepi Jalan Umum (Insidentil)	-	-	-	-	-	-
V. KEPARIWISATAAN						
Izin Usaha Rumah Makan dan Restoran	-	2	-	2	3	-
Izin Perhotelan/Penginapan	1	2	-	-	2	-
Izin Hiburan Umum, Rekreasi dan Olahraga (permanen)	4	5	2	-	2	2
Izin Usaha Perjalanan Wisata	2	-	-	1	1	-
VI. PENDIDIKAN						
Izin Penyelenggaraan PAUD	-	-	-	-	-	-
Izin Penyelenggaraan Kursus & Pelatihan	-	-	-	-	-	-
Izin Penyelenggaraan PKBM	-	-	-	-	-	-
VII. LAIN-LAIN						
Surat Izin Usaha Jasa Konstruksi (IUJK)	-	-	-	-	-	-
Izin Peternakan Unggas	-	-	-	-	-	-
Izin Penelitian Riset/Study Survey	-	-	-	-	-	-
Jumlah	363	373	117	127	109	134
2018	418	353	229	348	266	213
2017	191	238	309	315	289	308
2016	124	211	233	277	283	270
2015	194	294	351	235	320	320

Sumber/Sources: Dinas Penanaman Modal dan Pelayanan Terpadu Satu Pintu Kota Banjarbaru/Department of Investment and One Door Integrated Service of Banjarbaru Municipality

Tabel
Table 4.4.27**Jumlah Pengurusan IMB di Kota Banjarbaru, 2019**
Number of Building Permit Administration In Banjarbaru Municipality, 2019

Bulan Month	Jumlah Pengurusan IMB Number of Building Permit Administration
(1)	(2)
1. Januari/January	75
2. Februari/February	24
3. Maret/March	48
4. April/April	23
5. Mei/May	53
6. Juni/June	76
7. Juli/July	85
8. Agustus/August	60
9. September/September	72
10. Oktober/October	37
11. Nopember/November	54
12. Desember/December	73
Jumlah/Total	674
2018	545
2017	448
2016	263
2015	267

Sumber/Sources: Dinas Penanaman Modal dan Pelayanan Terpadu Satu Pintu Kota Banjarbaru/Department of Investment and One Door Integrated Service of Banjarbaru Municipality

Tabel 4.4.28 **Jumlah Sertifikat Tanah yang Dikeluarkan Kantor Pertanahan di Kota Banjarbaru, 2019**
Total Land Certificates Issued by Land Office in Banjarbaru Municipality, 2019

Bulan Month	Surat Keputusan Hak Atas Tanah Land Right Decree					
	Hak Milik Property	Hak Pakai Right of Property	Hak Guna Bangunan Building Usage Rights	Hak Guna Usaha Rights of Tenure by Long Lease	Hak Tanggungan Mortgage	Wakaf Benefaction
(1)	(2)	(3)	(4)	(5)	(6)	(7)
1. Januari/January	33	0	1	0	121	0
2. Februari/February	81	0	4	0	72	0
3. Maret/March	48	0	8	0	136	0
4. April/April	56	0	2	0	117	0
5. Mei/May	88	0	5	0	105	0
6. Juni/June	40	0	2	0	57	0
7. Juli/July	103	0	4	0	129	0
8. Agustus/August	54	0	0	0	142	0
9. September/September	87	0	1	0	127	0
10. Oktober/October	72	3	7	0	96	0
11. November/November	20	5	3	0	87	0
12. Desember/December	31	1	2	0	11	0
Jumlah/Total	713	9	39	0	1 200	0
2018	587	0	25	7	828	0
2017	756	0	10	0	1 740	0
2016	743	0	0	0	1 818	0
2015	770	0	0	0	2 929	0

Lanjutan Tabel / Continued Table 4.4.28

Bulan Month	Surat Keputusan Hak Atas Tanah Land Right Decree						Sk. Hak
	Roya	Balik Nama	Pe- ngecekan	Pemecahan	Pemisahan	Penggabungan	
(1)	(2)	(3)	(4)	(5)	(6)	(7)	(8)
1. Januari/January	145	359	608	134	408	1	63
2. Februari/February	143	347	648	242	129	5	67
3. Maret/March	143	406	619	95	70	2	53
4. April/April	94	387	625	312	147	4	48
5. Mei/May	116	539	667	183	149	3	58
6. Juni/June	88	191	396	8	57	1	30
7. Juli/July	142	536	704	119	316	2	79
8. Agustus/August	177	500	707	87	511	6	76
9. September/September	131	323	597	90	247	5	55
10. Oktober/October	119	398	795	33	254	4	87
11. November/November	116	339	520	17	105	4	64
12. Desember/December	8	19	12	0	0	0	0
Jumlah/Total	1 422	4 344	6 898	1 320	2 393	37	680
2018	1 520	4 168	7 500	1 079	2 821	88	664
2017	951	5 193	6 312	1 680	2 896	78	756
2016	1 056	5 129	-	1 163	-	37	806
2015	1 229	8 456	-	567	-	39	654

Sumber/Source: Badan Pertanahan Kota Banjarbaru/ National Land Board of Banjarbaru Municipality

4.5 KEMISKINAN DAN PEMBANGUNAN MANUSIA POVERTY AND HUMAN DEVELOPMENT

Tabel 4.5.1 **Garis Kemiskinan, Jumlah, dan Persentase Penduduk Miskin di Kota Banjarbaru, 2012–2019**
Poverty Line, Number, and Percentage of Poor People in Banjarbaru Municipality, 2012–2019

Tahun Year	Garis Kemiskinan (rupiah/kapita/bulan) Poverty Line (rupiah/capita/month)	Jumlah Penduduk Miskin (ribu) Number of Poor People (thousand)	Persentase Penduduk Miskin Percentage of Poor People
(1)	(2)	(3)	(4)
2012	369 961	11 126	5,16
2013	408 649	9 997	4,50
2014	436 795	9 965	4,35
2015	463 579	11 460	4,90
2016	505 380	11 060	4,62
2017	539 608	11 540	4,68
2018	572 195	10 643	4,19
2019	614 757	11 221	4,30

Sumber/Source: BPS, Survei Sosial Ekonomi Nasional Maret/BPS-Statistics Indonesia, March National Socioeconomic Survey

Tabel
Table 4.5.2

Indeks Kedalaman Kemiskinan dan Indeks Keparahan Kemiskinan di Kota Banjarbaru 2012–2019
Poverty Gap Index and Poverty Severity Index in Banjarbaru Municipality, 2012–2019

Tahun Year	Indeks Kedalaman Kemiskinan Poverty Gap Index	Indeks Keparahan Kemiskinan Poverty Severity Index
(1)	(2)	(3)
2012	0,48	0,08
2013	0,34	0,04
2014	0,36	0,05
2015	0,52	0,1
2016	0,66	0,15
2017	0,66	0,14
2018	0,52	0,11
2019	0,86	0,26

Sumber/Source: BPS, Survei Sosial Ekonomi Nasional Maret/BPS-Statistics Indonesia, March National Socioeconomic Survey

05


**PERTANIAN, KEHUTANAN, PETERNAKAN,
DAN PERIKANAN
AGRICULTURE, FORESTRY, LIVESTOCK,
AND FISHERY**

**Produksi Tanaman Sayuran Menurut Kecamatan dan
Jenis Tanaman (kuintal)**
Production of Vegetables by Subdistrict and Kind of Plant (qintal)


2019



Bawang Merah/*Shallot* : 90 kw




Cabai/*Chilli* : 7.886 kw



Kubis/*Cabbage* : 150 kw



Petsai/*Chinese Cabbage* : 6.815 kw



Tomat/*Tomatoes* : 6.168 kw

PENJELASAN TEKNIS

1. **Lahan sawah** adalah lahan pertanian yang berpetak-petak dan dibatasi oleh pematang (galengan), saluran untuk menahan/ menyalurkan air, yang biasanya ditanami padi sawah tanpa memandang dari mana diperoleh atau status lahan tersebut. Lahan yang dimaksud termasuk lahan yang terdaftar di Pajak Bumi Bangunan, luran Pembangunan Daerah, lahan bengkok, lahan serobotan, lahan rawa yang ditanami padi dan lahan bekas tanaman tahunan yang telah dijadikan sawah, baik yang ditanami padi, palawija atau tanaman semusim lainnya.
2. **Tegal/Kebun** adalah lahan pertanian bukan sawah (lahan kering) yang ditanami tanaman semusim atau tahunan dan terpisah dengan halaman sekitar rumah serta penggunaannya tidak berpindah pindah.
3. **Ladang/Huma** adalah lahan pertanian bukan sawah (lahan kering) yang biasanya ditanami tanaman semusim dan penggunaannya hanya semusim atau dua musim, kemudian akan ditinggalkan bila sudah tidak subur lagi (berpindah-pindah). Kemungkinan lahan ini beberapa tahun kemudian akan dikerjakan kembali jika sudah subur.

TECHNICAL NOTES

1. **Wetland** is agricultural land that separated by small dykes to resist water, where the main crop is usually wetland paddy without considering where it is got from or the status of the land. It includes the land that is registered at land income tax office, regional development contribution, 'bengkok' land, illegal ownership, swamps for rice cultivation, and annual crop land mark that has been used as rice field, which are both planted with paddy, secondary crops or the other seasonal crops.
2. **Dry field/Garden** is an dryland (unirrigated land) which is planted with seasonal or annual crops and separately from the yard around the house without shifting
3. **Unirrigated agricultural field /Shifting cultivation land** is dryland (unirrigated land) that usually is cultivated for seasonal crops and utilized only for one or two seasons, then it will be left when it is not fertile (shifting). Maybe, this land will be used again in a few years if it has been fertile.

1. **Lahan yang sementara tidak diusahakan** adalah lahan yang biasanya diusahakan tetapi untuk sementara (lebih dari 1 (satu) tahun tetapi kurang dari atau sama dengan 2 (dua) tahun) tidak diusahakan, termasuk lahan sawah yang tidak diusahakan selama lebih dari 2 (dua) tahun.
 2. **Data pokok tanaman pangan yang dikumpulkan** adalah luas panen dan produktivitas (hasil per hektar). Produksi tanaman pangan merupakan hasil perkalian antara luas panen dengan produktivitas. Pengumpulan data luas panen dilakukan setiap bulan dengan pendekatan area kecamatan di seluruh wilayah Indonesia. Pengumpulan data produktivitas dilakukan melalui pengukuran langsung pada plot ubinan berukuran 2½ m x 2½ m. Pengumpulan data produktivitas dilakukan setiap subround (empat bulanan) pada waktu panen petani.
 3. **Data produksi padi dan palawija yang disajikan** adalah dalam kualitas: gabah kering giling (padi), pipilan kering (jagung), biji kering (kedelai dan kacang tanah), dan umbi basah (ubi kayu dan ubi jalar).
1. *Temporarily unused land is land that is regularly used but temporarily (more than a year but less or equal than two years) is unused, it includes wetland that is not cultivated more than two years.*
 2. *The main food crops data collected consists of harvested area and productivity (yield per hectare). Food crops production is generated by harvested area multiplied by productivity. The harvested area data is collected every month using Subdistrict area approach in all Subdistrict in Indonesia. The productivity data collection is conducted by a direct measurement in 2½m x 2½m crop cutting plot. The productivity measurement is conducted in every subround (four monthly) at the time when farmers are harvesting their crops.*
 3. *Production of paddy and secondary crops data are presented in the form of: dry unhusked rice (paddy), dry loose maize (maize), dry shells crops (soybeans and peanuts), and fresh roots (cassava and sweet potatoes).*

4. Tanaman sayuran dan buah-buahan semusim.

Tanaman sayuran semusim adalah tanaman sumber vitamin, garam mineral dan lain-lain yang dikonsumsi dari bagian tanaman yang berupa daun, bunga, buah, dan umbinya, yang berumur kurang dari satu tahun.

Tanaman buah-buahan semusim adalah tanaman sumber vitamin, garam mineral, dan lain-lain yang dikonsumsi dari bagian tanaman yang berupa buah, berumur kurang dari satu tahun, tidak berbentuk pohon/rumpun tetapi menjalar dan berbatang lunak. Tanaman buah-buahan dan sayuran tahunan

5. Tanaman buah-buahan tahunan

adalah tanaman sumber vitamin, garam mineral, dan lain-lain yang dikonsumsi dari bagian tanaman yang berupa buah dan merupakan tanaman tahunan.

6. Tanaman sayuran tahunan

adalah tanaman sumber vitamin, garam mineral, dan lain-lain yang dikonsumsi dari bagian tanaman yang berupa daun dan atau buah yang berumur lebih dari satu tahun.

7. Tanaman biofarmaka adalah tanaman yang bermanfaat untuk obat-obatan, kosmetik, dan kesehatan yang dikonsumsi

4. Seasonal vegetable and fruit plants.

Seasonal vegetable plants are plants which are the sources of vitamin, mineral salt, etc, consumed from the part of the plant in the form of leaf, flower, fruit, and root with the age of less than one year.

Seasonal fruit plants are plants which are the sources of vitamin, mineral salt, etc, consumed from the part of the plant in the form of fruits. These plants are creeps with the age of less than one year.

5. Annual fruit plants

are plants which are the sources of vitamin, contained mineral salt, etc, consumed from the part of plant in the form of fruit and more than one year of age.

6. Annual vegetable plants

are plants which are the sources of vitamin, contained mineral salt, etc, consumed from the part of the plant in the form of vegetable and more than one year of age.

7. Medicinal plants

are plants which are useful for medicine. It is consumed from part of the plant such as leaf, flower, fruit, tuber,

atau digunakan dari bagian-bagian tanaman seperti daun, batang, buah, umbi (rimpang) ataupun akar.

and root.

8. Tanaman hias adalah tanaman yang mempunyai nilai keindahan baik bentuk, warna daun, tajuk maupun bunganya, sering digunakan untuk penghias pekarangan dan lain sebagainya.

8. Ornamental plants are plants which have a beauty value, either in shape, colour of leaf or crown of flower, and they are often used as a yard decorator.

9. Luas panen tanaman hortikultura adalah luas tanaman sayuran, buah-buahan, biofarmaka, dan tanaman hias yang diambil hasilnya/dipanen pada periode pelaporan.

9. Harvested area of horticulture is area which vegetable, fruit, medicinal and ornamental plant of crop harvested during the period of report.

10. Luas panen untuk tanaman sayuran adalah luas tanaman yang dipanen sekaligus/habis/dibongkar dan luas tanaman yang dipanen berkali-kali (lebih dari satu kali)/belum habis. Tanaman yang dipanen sekaligus/ habis/dibongkar adalah tanaman yang sehabis panen langsung dibongkar/dicabut, terdiri dari bawang merah, bawang putih, bawang daun, kentang, kol/kubis, kembang kol, petsai/sawi, wortel, lobak, dan kacang merah. Tanaman yang dipanen berkali-kali (lebih dari satu kali)/belum habis adalah tanaman yang pemanenannya lebih dari satu kali dan biasanya dibongkar apabila panen terakhir sudah tidak memadai lagi, terdiri dari: kacang

10. Harvested area of vegetables is area of entirely plant harvested/ demolished and plant harvested several times/undemolished. Entirely plants harvested/ demolished are plants usually harvested once and demolished to be substituted by other plants, consisting of: shallots, garlic, leeks, potato, cabbage, cauli flower, mustard green, carrots, chinese radish, and red kidney beans. Plants harvested several times/ undemolished are plants usually harvested more than once and demolished in the case that the last harvest was economically not profitable. They consist of : yard long beans, chili, small chili, mushroom, tomatoes, egg plant, french beans, cucumber, pumpkin/

panjang, cabe besar, cabe rawit, jamur, tomat, terung, buncis, ketimun, labu siam, kangkung, bayam, melon, semangka, dan blewah.

chajota, swamp cabbage, spinach, melon, watermelon, and blewah.

11. Produksi hortikultura adalah hasil menurut bentuk produk dari setiap tanaman sayuran, buah-buahan, biofarmaka dan tanaman hias yang diambil berdasarkan luas yang dipanen/tanaman yang menghasilkan pada bulan/triwulan laporan.

11. Horticulture production is the standard production quantity form of vegetable, fruit, medicinal and ornamental plant based on harvested area/the number of production plants reported monthly/quarterly.

12. Rumah Tangga Perikanan Tangkap adalah rumah tangga yang melakukan kegiatan penangkapan ikan/binatang air lainnya/tanaman air dengan tujuan sebagian/seluruh hasilnya untuk dijual.

12. A capture fishery household is a household conducting activities in catching fishes/other aquatic animals/aquatic plants, for which the products are wholly or partly to be sold.

13. Rumah Tangga Perikanan Budidaya adalah rumah tangga yang melakukan kegiatan budidaya ikan/binatang air lainnya/tanaman air dengan tujuan sebagian/seluruh hasilnya untuk dijual.

13. An aquaculture fishery household is a household conducting activities in culturing fishes/other aquatic animals/aquatic plants, for which the products are wholly or partly to be sold. different types of parameters.

ULASAN

DESCRIPTION

Empat dari lima kecamatan di Kota Banjarbaru mempunyai lahan pertanian berupa sawah yang masih aktif ditanami padi. Satu-satunya kecamatan yang tidak mempunyai lahan pertanian sawah yaitu kecamatan Banjarbaru Selatan. Total luas panen padi (sawah dan ladang) di Kota Banjarbaru mencapai 1.860 Ha dengan produksi mencapai 5.926 ton. Basis produksi padi berada di kecamatan Cempaka dengan luas panen 1.449 Ha.

Luas lahan perkebunan yang paling luas di Kota Banjarbaru adalah tanaman karet (1.085 ha) diikuti tanaman kelapa sawit (156 ha). Luas dan jumlah produksi yang dihasilkan tanaman perkebunan dapat dilihat pada tabel 5.3.1 – 5.3.4.

Produksi perikanan di Kota Banjarbaru meliputi penangkapan di sungai/rawa, kolam, jaring apung, karamba, dan sawah. Produksi perikanan di Kota Banjarbaru sebagian besar berasal dari budidaya kolam sebesar 6.040 ton.

Four of the five Subdistricts in the Banjarbaru have agricultural land which is still active in the form of paddy planted with rice. Banjarbaru Selatan Subdistrict is the only Subdistrict that does not have agricultural land paddy. The total harvested area of rice (rice and field) planting in Banjarbaru reaches 1,860 ha with 5,926 ton production. The biggest production is in Cempaka Subdistrict with total production 1,449 Ha.

The largest plantation area in Banjarbaru was for rubber (1,085 ha) that followed by palm oil (156 ha). The area and number of plantations production can be seen in Table 5.3.1-5.3.4.

Fisheries production in Banjarbaru consist capturing in river, pond, net, cage and wetland. Fish production in Banjarbaru mostly come from pond cultivation as 6,040 tons.

5.1 TANAMAN PANGAN

FOOD CROPS

Tabel 5.1.1 **Luas Panen, Produktivitas, dan Produksi Padi Menurut Kecamatan, 2019**
Table 5.1.1 **Harvested Area, Productivity, dan Production of Paddy by Subdistrict, 2019**

Kecamatan Subdistrict	Luas Panen (ha) Harvested Area (ha)	Produksi (ton) Production (ton)	Produktivitas (ton/ha) Productivity (ton/ha)
(1)	(2)	(3)	(4)
01 Landasan Ulin	90	287	3,18
02 Liang Anggang	172	548	3,18
03 Cempaka	1 449	4 617	3,18
04 Banjarbaru Utara	149	475	3,18
05 Banjarbaru Selatan	-	-	-
Kota Banjarbaru	1 860	5 926	3,18

Sumber/Source: Dinas Ketahanan Pangan, Pertanian dan Perikanan Kota Banjarbaru/Regional Office of Food Security, Agriculture and Fisheries of Banjarbaru Municipality

Tabel 5.1.2 **Produksi Padi¹ dan Beras Menurut Kecamatan, 2019**
Table 5.1.2 **Paddy and Rice Production¹ by Subdistrict, 2019**

Kecamatan Subdistrict	Produksi Padi (ton GKG) Paddy Production (ton GKG)	Produksi Padi Setara Beras (ton) Rice Equivalent Production (ton)
(1)	(2)	(3)
01 Landasan Ulin	24 762,36	1 626 639,43
02 Liang Anggang	47 281,44	3 105 917,79
03 Cempaka	398 354,76	26 167 924,18
04 Banjarbaru Utara	40 983,00	2 692 173,27
05 Banjarbaru Selatan	-	-
Kota Banjarbaru	511 295,28	33 586 986,94

Catatan/Note: ¹ Kualitas produksi gabah kering giling/The production is in term of dry unhusked paddy

Sumber/Source: Dinas Ketahanan Pangan, Pertanian dan Perikanan Kota Banjarbaru/Regional Office of Food Security, Agriculture and Fisheries of Banjarbaru Municipality (Dilolah BPS Kota Banjarbaru/ calculated by BPS-Banjarbaru Muncipality)

Tabel
Table 5.1.3**Produksi Jagung dan Kedelai Menurut Kecamatan,
2019**
Production of Maize and Soybeans by Subdistrict, 2019

Kecamatan Subdistrict	Produksi Jagung (ton) Maize Production (ton)	Produksi Kedelai (ton) Soybeans Production (ton)
(1)	(2)	(3)
01 Landasan Ulin	77	-
02 Liang Anggang	232	-
03 Cempaka	55	-
04 Banjarbaru Utara	154,5	-
05 Banjarbaru Selatan	16,5	-
Kota Banjarbaru	535	-

Sumber/Source: Dinas Ketahanan Pangan, Pertanian dan Perikanan Kota Banjarbaru/*Regional Office of Food Security, Agriculture and Fisheries of Banjarbaru Municipality*

Tabel 5.1.4 **Luas Tanam, Rusak dan Panen Menurut Jenis Tanaman di Kota Banjarbaru, 2019**
Table 5.1.4 **Planted, Damaged and Harvested Area by Crops in Banjarbaru Municipality, 2019**

Jenis Tanaman Plants	Tanam Planted (Ha)	Rusak Damaged (Ha)	Panen Harvest (Ha)
(1)	(2)	(3)	(4)
01 Padi Sawah	1 767	-	1 764
02 Padi Ladang	55	-	96
03 Padi Sawah + Ladang	1 822	-	1 860
04 Jagung	84	-	97
05 Kacang Tanah	10	-	6
06 Ubi Kayu	27	-	23
07 Ubi Jalar	11	-	12

Sumber/Source: Dinas Ketahanan Pangan, Pertanian dan Perikanan Kota Banjarbaru/Regional Office of Food Security, Agriculture and Fisheries of Banjarbaru Municipality

Tabel
Table 5.1.5**Luas Tanam, Rusak dan Panen Padi Sawah Dirinci Menurut Kecamatan di Kota Banjarbaru, 2019**
Planted, Damaged and Harvested Area Wetland Paddy by Subdistrict in Banjarbaru Municipality, 2019

Kecamatan Subdistrict	Tanam Planted (Ha)	Rusak Damaged (Ha)	Panen Harvest (Ha)
(1)	(2)	(3)	(4)
01 Landasan Ulin	78	-	75
02 Liang Anggang	142	-	141
03 Cempaka	1 399	-	1 399
04 Banjarbaru Utara	148	-	149
05 Banjarbaru Selatan	-	-	-
Kota Banjarbaru	1 767		1 764
2018	1 797	-	1 427
2017	1 874	34,65	1 878
2016	1 881	-	1 826
2015	1 786	-	1 717

Sumber/Source: Dinas Ketahanan Pangan, Pertanian dan Perikanan Kota Banjarbaru/Regional Office of Food Security, Agriculture and Fisheries of Banjarbaru Municipality

Tabel 5.1.6 **Luas Tanam, Rusak dan Panen Padi Ladang Dirinci Menurut Kecamatan di Kota Banjarbaru, 2019**
Table 5.1.6 **Planted, Damaged and Harvested Area, Dryland Paddy by Subdistrict in Banjarbaru Municipality, 2019**

Kecamatan Subdistrict	Tanam Planted (Ha)	Rusak Damaged (Ha)	Panen Harvest (Ha)
(1)	(2)	(3)	(4)
01 Landasan Ulin	15	-	15
02 Liang Anggang	30	-	31
03 Cempaka	10	-	50
04 Banjarbaru Utara	-	-	-
05 Banjarbaru Selatan	-	-	-
Kota Banjarbaru	55	-	96
2018	57	-	6
2017	10	-	17
2016	34	-	27
2015	10	-	20

Sumber/Source: Dinas Ketahanan Pangan, Pertanian dan Perikanan Kota Banjarbaru/Regional Office of Food Security, Agriculture and Fisheries of Banjarbaru Municipality

Tabel
Table 5.1.7**Luas Tanam, Rusak dan Panen Padi (Sawah + Ladang)
Dirinci Menurut Kecamatan di Kota Banjarbaru, 2019**
*Planted, Damaged and Harvested Area of Paddy by
Subdistrict in Banjarbaru Municipality, 2019*

Kecamatan Subdistrict	Tanam Planted (Ha)	Rusak Damaged (Ha)	Panen Harvest (Ha)
(1)	(2)	(3)	(4)
01 Landasan Ulin	93	-	90
02 Liang Anggang	172	-	172
03 Cempaka	1 409	-	1 449
04 Banjarbaru Utara	148	-	149
05 Banjarbaru Selatan	-	-	-
Kota Banjarbaru	1 822	-	1 860
2018	1 854	-	1 433
2017	1 884	34,65	1 895
2016	1 915	-	1 853
2015	1 796	-	1 737

Sumber/Source: Dinas Ketahanan Pangan, Pertanian dan Perikanan Kota Banjarbaru/Regional Office of Food Security, Agriculture and Fisheries of Banjarbaru Municipality

Tabel 5.1.8 **Luas Tanam, Rusak dan Panen Tanaman Jagung Dirinci Menurut Kecamatan di Kota Banjarbaru, 2019**
Planted, Damaged and Harvested Area of Corn by Subdistrict in Banjarbaru Municipality, 2019

Kecamatan Subdistrict	Tanam Planted (Ha)	Rusak Damaged (Ha)	Panen Harvest (Ha)
(1)	(2)	(3)	(4)
01 Landasan Ulin	10	-	14
02 Liang Anggang	45	-	42
03 Cempaka	7	-	10
04 Banjarbaru Utara	22	-	28
05 Banjarbaru Selatan	-	-	3
Kota Banjarbaru	84	-	97
2018	252	-	261
2017	191	-	124
2016	173	-	183
2015	216	-	155

Sumber/Source: Dinas Ketahanan Pangan, Pertanian dan Perikanan Kota Banjarbaru/Regional Office of Food Security, Agriculture and Fisheries of Banjarbaru Municipality

Tabel 5.1.9 **Luas Tanam, Rusak dan Panen Tanaman Kacang Tanah Dirinci Menurut Kecamatan di Kota Banjarbaru, 2019**
Planted, Damaged and Harvested Area of Peanuts by Subdistrict in Banjarbaru Municipality, 2019

Kecamatan Subdistrict	Tanam Planted (Ha)	Rusak Damaged (Ha)	Panen Harvest (Ha)
(1)	(2)	(3)	(4)
01 Landasan Ulin	-	-	-
02 Liang Anggang	10	-	6
03 Cempaka	-	-	-
04 Banjarbaru Utara	-	-	-
05 Banjarbaru Selatan	-	-	-
Kota Banjarbaru	10	-	6
2018	3	-	4
2017	7	-	7
2016	3	-	2
2015	1	-	3

Sumber/Source: Dinas Ketahanan Pangan, Pertanian dan Perikanan Kota Banjarbaru/Regional Office of Food Security, Agriculture and Fisheries of Banjarbaru Municipality

Tabel 5.1.10 Luas Tanam, Rusak dan Panen Tanaman Ubi Kayu Dirinci Menurut Kecamatan di Kota Banjarbaru, 2019
Table *Planted, Damaged and Harvested Area of Cassava by Subdistrict in Banjarbaru Municipality, 2019*

Kecamatan Subdistrict	Tanam Planted (Ha)	Rusak Damaged (Ha)	Panen Harvest (Ha)
(1)	(2)	(3)	(4)
01 Landasan Ulin	1	-	3
02 Liang Anggang	15	-	9
03 Cempaka	4	-	5
04 Banjarbaru Utara	7	-	5
05 Banjarbaru Selatan	-	-	1
Kota Banjarbaru	27	-	23
2018	24	-	39
2017	41	-	32
2016	23	-	22
2015	27	-	33

Sumber/Source: Dinas Ketahanan Pangan, Pertanian dan Perikanan Kota Banjarbaru/Regional Office of Food Security, Agriculture and Fisheries of Banjarbaru Municipality

Tabel 5.1.11 Luas Tanam, Rusak dan Panen Tanaman Ubi Jalar Dirinci Menurut Kecamatan di Kota Banjarbaru, 2019
Planted, Damaged and Harvested Area Sweet Potatoes by Subdistrict in Banjarbaru Municipality, 2019

Kecamatan Subdistrict	Tanam Planted (Ha)	Rusak Damaged (Ha)	Panen Harvest (Ha)
(1)	(2)	(3)	(4)
01 Landasan Ulin	-	-	-
02 Liang Anggang	11	-	10
03 Cempaka	-	-	2
04 Banjarbaru Utara	-	-	-
05 Banjarbaru Selatan	-	-	-
Kota Banjarbaru	11	-	12
2018	17	-	20
2017	17	-	24
2016	10	-	12
2015	16	-	22

Sumber/Source: Dinas Ketahanan Pangan, Pertanian dan Perikanan Kota Banjarbaru/Regional Office of Food Security, Agriculture and Fisheries of Banjarbaru Municipality

5.2 HORTIKULTURA
HORTICULTURE

Tabel 5.2.1 **Luas Panen Tanaman Sayuran Menurut Kecamatan dan Jenis Tanaman (ha) di Kota Banjarbaru, 2018 dan 2019**
Table 5.2.1 **Harvested Area of Vegetables by Subdistrict and Kind of Plant in Banjarbaru Municipality (ha), 2018 and 2019**

Kecamatan Subdistrict	Bawang Merah/Shallot		Cabai/Chili	
	2018	2019	2018	2019
(1)	(2)	(3)	(4)	(5)
Landasan Ulin	-	-	14,00	19,00
Liang Anggang	-	-	34,00	22,00
Cempaka	-	-	12,00	4,00
Banjarbaru Utara	-	1,00	16,00	20,00
Banjarbaru Selatan	-	-	2,00	-
Kota Banjarbaru	-	1,00	78,00	65,00

Lanjutan Tabel/*Continued Table 5.2.1*

Kecamatan Subdistrict	Kentang/Potato		Kubis/Cabbage	
	2018	2019	2018	2019
(1)	(6)	(7)	(8)	(9)
Landasan Ulin	-	-	-	-
Liang Anggang	-	-	1,00	-
Cempaka	-	-	-	-
Banjarbaru Utara	-	-	-	-
Banjarbaru Selatan	-	-	-	-
Kota Banjarbaru	-	-	1,00	-

Lanjutan Tabel/*Continued Table 5.2.1*

Kecamatan Subdistrict	Petsai <i>Chinese Cabbage</i>		Tomat <i>Tomato</i>		Bawang Putih <i>Garlic</i>	
	2018	2019	2018	2019	2018	2019
(1)	(10)	(11)	(12)	(13)	(14)	(15)
Landasan Ulin	34,00	35,00	11,00	14,00	-	-
Liang Anggang	114,00	98,00	21,00	11,00	-	-
Cempaka	12,00	12,00	3,00	3,00	-	-
Banjarbaru Utara	12,00	8,00	5,00	8,00	-	-
Banjarbaru Selatan	-	-	1,00	-	-	-
Kota Banjarbaru	172,00	153,00	41,00	36,00	-	-

Sumber/*Source*: BPS, Statistik Pertanian Hortikultura SPH-SBS/*BPS-Statistics Indonesia, Agricultural Statistic for Horticulture SPH-SBS*

Tabel
Table 5.2.2

Produksi Tanaman Sayuran Menurut Kecamatan dan Jenis Tanaman (kuintal) di Kota Banjarbaru, 2018 dan 2019
Production of Vegetables by Subdistrict and Kind of Plant in Banjarbaru Municipality (quintal), 2018 dan 2019

Kecamatan Subdistrict	Bawang Merah/Shallot		Cabai/Chili	
	2018	2019	2018	2019
(1)	(2)	(3)	(4)	(5)
Landasan Ulin	-	-	1 683,00	2 294,00
Liang Anggang	-	-	7 890,00	4 515,00
Cempaka	-	-	441,00	66,00
Banjarbaru Utara	-	90,00	712,00	1 011,00
Banjarbaru Selatan	-	-	117,00	-
Kota Banjarbaru	-	90,00	10 843,00	7 886,00

Lanjutan Tabel/*Continued Table 5.2.2*

Kecamatan Subdistrict	Kentang/Potato		Kubis/Cabbage	
	2018	2019	2018	2019
(1)	(6)	(7)	(8)	(9)
Landasan Ulin	-	-	-	-
Liang Anggang	-	-	150,00	-
Cempaka	-	-	-	-
Banjarbaru Utara	-	-	-	-
Banjarbaru Selatan	-	-	-	-
Kota Banjarbaru	-	-	150,00	-

Lanjutan Tabel/*Continued Table* 5.2.2

Kecamatan Subdistrict	Petsai Chinese Cabbage		Tomat/Tomato		Bawang Putih Garlic	
	2018	2019	2018	2019	2018	2019
(1)	(10)	(11)	(12)	(13)	(14)	(15)
Landasan Ulin	2 312,00	2 926,00	1 890,00	2 296,00	-	-
Liang Anggang	11 135,00	2 257,00	8 183,00	3 466,00	-	-
Cempaka	1 800,00	1 600,00	39,00	41,00	-	-
Banjarbaru Utara	48,00	32,00	185,00	365,00	-	-
Banjarbaru Selatan	-	-	28,00	-	-	-
Kota Banjarbaru	15 295,00	6 815,00	10 325,00	6 168,00	-	-

Sumber/*Source*: BPS, Statistik Pertanian Hortikultura SPH-SBS/*BPS-Statistics Indonesia, Agricultural Statistic for Horticulture SPH-SBS*

Tabel
Table 5.2.3

Luas Panen Tanaman Sayuran dan Buah–Buahan Semusim Menurut Jenis Tanaman (ha) di Kota Banjarbaru, 2016–2019
Harvested Area of Seasonal Vegetables and Fruits by Kind of Plant in Banjarbaru Municipality (ha), 2016–2019

Jenis Tanaman Kind of Plants	2016	2017	2018	2019
(1)	(2)	(3)	(4)	(5)
Bawang Daun/ <i>Wlech Onion</i>	38,00	107,00	212,00	187,00
Bawang Merah/ <i>Shallot</i>	5,00	5,00	–	1,00
Bawang Putih/ <i>Garlic</i>	–	–	–	–
Bayam/ <i>Spinach</i>	80,00	108,00	152,00	145,00
Buncis/ <i>Green Bean</i>	14,00	13,00	12,00	10,00
Cabai Besar/ <i>Chili (Capsicum Annum)</i>	29,00	42,00	37,00	36,00
Cabai Rawit/ <i>Chili (Capsicum Frutescens)</i>	21,00	46,00	41,00	29,00
Cabai/ <i>Chili</i>	50,00	88,00	78,00	65,00
Jamur/ <i>Mushroom</i> ¹	202,00	437,00	994,00	336,00
Kacang Merah/ <i>Red Bean</i>	–	–	–	–
Kacang Panjang/ <i>Yarldlong Bean</i>	31,00	32,00	48,00	34,00
Kangkung/ <i>Kangkong</i>	78,00	102,00	134,00	128,00
Kembang Kol/ <i>Cauliflower</i>	–	–	3,00	–
Kentang/ <i>Potato</i>	–	–	–	–
Ketimun/ <i>Cucumber</i>	21,00	29,00	34,00	28,00
Kubis/ <i>Cabbage</i>	–	–	1,00	–
Labu Siam/ <i>Chayote</i>	–	–	–	–
Lobak/ <i>Radish</i>	–	–	–	–
Petsai/ <i>Chinese Cabbage</i>	76,00	151,00	172,00	153,00
Terung/ <i>Eggplant</i>	19,00	34,00	36,00	30,00
Tomat/ <i>Tomato</i>	18,00	41,00	41,00	36,00
Wortel/ <i>Carrot</i>	–	–	–	–
Blewah/ <i>Cantaloupe</i>	1,00	–	–	–
Melon/ <i>Melon</i>	3,00	12,00	9,00	10,00
Semangka/ <i>Watermelon</i>	2,00	11,00	3,00	–

Catatan/Note: ¹ Satuan luas panen dalam m²/The unit of harvested area are m²

Sumber/Source: BPS, Statistik Pertanian Hortikultura SPH-SBS/BPS-Statistics Indonesia, Agricultural Statistic for Horticulture SPH-SBS

Tabel
Table 5.2.4

Produksi Tanaman Sayuran dan Buah–Buahan Semusim Menurut Jenis Tanaman (kuintal) di Kota Banjarbaru, 2016–2019

Production of Seasonal Vegetables and Fruits by Kind of Plant in Banjarbaru Municipality (quintal), 2016–2019

Jenis Tanaman Kind of Plants	2016	2017	2018	2019
(1)	(2)	(3)	(4)	(5)
Bawang Daun/ <i>Wlech Onion</i>	1 570,00	5 557,00	15 870,00	7 552,00
Bawang Merah/ <i>Shallot</i>	176,00	405,00	–	90,00
Bawang Putih/ <i>Garlic</i>	–	–	–	–
Bayam/ <i>Spinach</i>	3 503,00	5 746,00	6 167,00	3 538,00
Buncis/ <i>Green Bean</i>	562,00	1 509,00	3 220,00	1 590,00
Cabai Besar/ <i>Chili (Capsicum Annum)</i>	5 187,00	4 409,00	4 813,00	4 281,00
Cabai Rawit/ <i>Chili (Capsicum Frutescens)</i>	2 607,00	4 249,00	6 030,00	3 605,00
Cabai/ <i>Chili</i>	7 794,00	8 658,00	10 843,00	7 886,00
Jamur/ <i>Mushroom</i> ¹	4 463,00	13 611,00	7 648,00	6 587,00
Kacang Merah/ <i>Red Bean</i>	–	–	–	–
Kacang Panjang/ <i>Yarldlong Bean</i>	2 246,00	4 605,00	8 656,00	4 001,00
Kangkung/ <i>Kangkong</i>	5 244,00	10 478,00	11 256,00	5 663,00
Kembang Kol/ <i>Cauliflower</i>	–	–	145,00	–
Kentang/ <i>Potato</i>	–	–	–	–
Ketimun/ <i>Cucumber</i>	5 371,00	5 982,00	8 794,00	5 601,00
Kubis/ <i>Cabbage</i>	–	–	150,00	–
Labu Siam/ <i>Chayote</i>	–	–	–	–
Lobak/ <i>Radish</i>	–	–	–	–
Petsai/ <i>Chinese Cabbage</i>	4 311,00	9 428,00	15 295,00	6 815,00
Terung/ <i>Eggplant</i>	3 457,00	4 281,00	7 430,00	5 370,00
Tomat/ <i>Tomato</i>	2 889,00	7 632,00	10 325,00	6 168,00
Wortel/ <i>Carrot</i>	–	–	–	–
Blewah/ <i>Cantaloupe</i>	45,00	–	–	–
Melon/ <i>Melon</i>	229,00	443,00	790,00	1 807,00
Semangka/ <i>Watermelon</i>	90,00	728,00	260,00	–

Catatan/Note: ¹ Satuan produksi dalam kg/The unit of production is kg

Sumber/Source: BPS, Statistik Pertanian Hortikultura SPH-SBS/BPS-Statistics Indonesia, Agricultural Statistic for Horticulture SPH-SBS

Tabel
Table 5.2.5

Luas Panen Tanaman Biofarmaka Menurut Kecamatan dan Jenis Tanaman (m²) di Kota Banjarbaru, 2018 dan 2019
Harvested Area of Medicinal Plants by Subdistrict and Kind of Plant in Banjarbaru Municipality (m²), 2018 and 2019

Kecamatan Subdistrict	Jahe/Ginger		Laos/Lengkuas/Galanga	
	2018	2019	2018	2019
(1)	(2)	(3)	(4)	(5)
Landasan Ulin	35,00	7,00	20,00	–
Liang Anggang	150,00	24,00	11,00	4,00
Cempaka	–	–	–	–
Banjarbaru Utara	16,00	12,00	12,00	10,00
Banjarbaru Selatan	90,00	25,00	130,00	15,00
Kota Banjarbaru	291,00	68,00	173,00	29,00

Lanjutan Tabel/Continued Table 5.2.5

Kecamatan Subdistrict	Kencur/East Indian Galangal		Kunyit/Turmeric	
	2018	2019	2018	2019
(1)	(6)	(7)	(8)	(9)
Landasan Ulin	12,00	–	40,00	35,00
Liang Anggang	56,00	4,00	56,00	4,00
Cempaka	–	–	–	–
Banjarbaru Utara	–	–	6,00	8,00
Banjarbaru Selatan	80,00	25,00	220,00	–
Kota Banjarbaru	148,00	29,00	322,00	47,00

Sumber/Source: BPS, Statistik Pertanian Hortikultura SPH-TBF/BPS-Statistics Indonesia, Agricultural Statistic for Horticulture SPH-TBF

Tabel 5.2.6 **Produksi Tanaman Biofarmaka Menurut Kecamatan dan Jenis Tanaman (kg) di Kota Banjarbaru, 2018 dan 2019**
Table *Production of Medicinal Plants by Subdistrict and Kind of Plant in Banjarbaru Municipality (kg), 2018 and 2019*

Kecamatan Subdistrict	Jahe/Ginger		Laos/Lengkuas/Galanga	
	2018	2019	2018	2019
(1)	(2)	(3)	(4)	(5)
Landasan Ulin	20,00	14,00	23,00	–
Liang Anggang	513,00	14,00	34,00	3,00
Cempaka	–	–	–	–
Banjarbaru Utara	143,00	104,00	180,00	147,0
Banjarbaru Selatan	50,00	12,00	379,00	6,00
Kota Banjarbaru	726,00	144,00	616,00	156,00

Lanjutan Tabel/*Continued Table* 5.2.6

Kecamatan Subdistrict	Kencur/ <i>East Indian Galangal</i>		Kunyit/ <i>Turmeric</i>	
	2018	2019	2018	2019
(1)	(6)	(7)	(8)	(9)
Landasan Ulin	11,00	–	45,00	163,00
Liang Anggang	136,00	3,00	190,00	3,00
Cempaka	–	–	–	–
Banjarbaru Utara	–	–	50,00	60,00
Banjarbaru Selatan	40,00	10,00	210,00	–
Kota Banjarbaru	187,00	13,00	495,00	226,00

Sumber/*Source*: BPS, Statistik Pertanian Hortikultura SPH-TBF/*BPS-Statistics Indonesia, Agricultural Statistic for Horticulture SPH-TBF*

Tabel 5.2.7 **Luas Panen Tanaman Biofarmaka Menurut Jenis Tanaman di Kota Banjarbaru (m²), 2016–2019**
Harvested Area of Medicinal Plants by Kind of Plant in Banjarbaru Municipality (m²), 2016–2019

Jenis Tanaman Kind of Plants	2016	2017	2018	2019
(1)	(2)	(3)	(4)	(5)
Dringo/ Sweet Root/ <i>Calamus</i>	–	–	–	–
Jahe/ <i>Ginger</i>	92,00	347,00	291,00	68,00
Kapulaga/ <i>Java Cardamon</i>	–	–	–	–
Keji Beling/Kecibeling/ <i>Strobilanthes Crispa</i>	11,00	219,00	103,00	–
Kencur/ <i>East Indian Galangal</i>	70,00	277,00	148,00	29,00
Kunyit/ <i>Turmeric</i>	97,00	550,00	322,00	47,00
Laos/Lengkuas/ <i>Galanga</i>	86,00	339,00	173,00	29,00
Lempuyang/ <i>Zingiber Aromaticum</i>	30,00	100,00	35,00	–
Lidah Buaya/ <i>Oliviera</i>	20,00	132,00	195,00	–
Mahkota Dewa/ <i>God's Crown</i> ¹	57,00	189,00	428,00	–
Mengkudu/ <i>Indian Mulberry</i> ¹	16,00	55,00	105,00	–
Sambiloto/ <i>King of Bitter</i>	23,00	349,00	218,00	–
Temuireng/ <i>Black Turmeric</i>	19,00	117,00	65,00	–
Temukunci/ <i>Chinese Keys</i>	28,00	312,00	119,00	–
Temulawak/ <i>Java Turmeric</i>	75,00	371,00	190,00	–

Catatan/Note: ¹ Satuan luas panen dalam pohon/*The unit of harvested area is tree*

Sumber/Source: BPS, Statistik Pertanian Hortikultura SPH-TBF/BPS-Statistics Indonesia, Agricultural Statistic for Horticulture SPH-TBF

Tabel
Table 5.2.8**Produksi Tanaman Biofarmaka Menurut Jenis Tanaman di Kota Banjarbaru (kg), 2016–2019**
Production of Medicinal Plants by Kind of Plant in Banjarbaru Municipality (kg), 2016–2019

Jenis Tanaman Kind of Plants	2016	2017	2018	2019
(1)	(2)	(3)	(4)	(5)
Dringo/ Sweet Root/ <i>Calamus</i>	–	–	–	–
Jahe/ <i>Ginger</i>	135,00	973,00	726,00	144,00
Kapulaga/ <i>Java Cardamon</i>	–	–	–	–
Keji Beling/Kecibeling/ <i>Strobilanthes Crispa</i>	5,00	103,00	206,00	–
Kencur/ <i>East Indian Galangal</i>	131,00	486,00	187,00	13,00
Kunyit/ <i>Turmeric</i>	259,00	1 072,00	495,00	226,00
Laos/Lengkuas/ <i>Galanga</i>	98,00	605,00	616,00	156,00
Lempuyang/ <i>Zingiber Aromaticum</i>	24,00	85,00	35,00	–
Lidah Buaya/ <i>Oliviera</i>	50,00	78,00	150,00	–
Mahkota Dewa/ <i>God's Crown</i>	760,00	3 439,00	15 440,00	–
Mengkudu/ <i>Indian Mulberry</i>	60,00	1 723,00	4 193,00	–
Sambiloto/ <i>King of Bitter</i>	10,00	291,00	247,00	–
Temuireng/ <i>Black Turmeric</i>	37,00	119,00	130,00	–
Temukunci/ <i>Chinese Keys</i>	24,00	236,00	147,00	–
Temulawak/ <i>Java Turmeric</i>	129,00	519,00	263,00	–

Sumber/Source: BPS, Statistik Pertanian Hortikultura SPH-TBF/BPS-Statistics Indonesia, Agricultural Statistic for Horticulture SPH-TBF

Tabel 5.2.9 **Luas Panen Tanaman Hias Menurut Kecamatan dan Jenis Tanaman di Kota Banjarbaru (m²), 2018 dan 2019**
Harvested Area of Ornamental Plants by Subdistrict and Kind of Plant in Banjarbaru Municipality (m²), 2018 and 2019

Kecamatan Subdistrict	Anggrek/ <i>Orchid</i>		Krisan/ <i>Chrysantemum</i>	
	2018	2019	2018	2019
(1)	(2)	(3)	(4)	(5)
Landasan Ulin	–	–	–	–
Liang Anggang	–	–	–	–
Cempaka	–	–	–	–
Banjarbaru Utara	180,00	180,00	–	–
Banjarbaru Selatan	–	–	–	–
Kota Banjarbaru	180,00	180,00	–	–

Lanjutan Tabel/*Continued Table* 5.2.9

Kecamatan <i>Subdistrict</i>	Mawar/Rose		Sedap Malam/Tuberose	
	2018	2019	2018	2019
(1)	(6)	(7)	(8)	(9)
Landasan Ulin	–	–	–	–
Liang Anggang	–	–	–	–
Cempaka	–	–	–	–
Banjarbaru Utara	–	–	–	–
Banjarbaru Selatan	–	–	–	–
Kota Banjarbaru	–	–	–	–

Sumber/*Source*: BPS, Statistik Pertanian Hortikultura SPH-TH/BPS-Statistics Indonesia, *Agricultural Statistik for Horticulture SPH-TH*

Tabel 5.2.10 **Produksi Tanaman Hias Menurut Kecamatan dan Jenis Tanaman di Kota Banjarbaru (tangkai), 2018 dan 2019**
Table 5.2.10 **Production of Ornamental Plants by Subdistrict and Kind of Plant in Banjarbaru Municipality (stalks), 2018 and 2019**

Kecamatan Subdistrict	Anggrek/ <i>Orchid</i>		Krisan/ <i>Chrysantemum</i>	
	2018	2019	2018	2019
(1)	(2)	(3)	(4)	(5)
Landasan Ulin	–	–	–	–
Liang Anggang	–	–	–	–
Cempaka	–	–	–	–
Banjarbaru Utara	210,00	180,00	–	–
Banjarbaru Selatan	–	–	–	–
Kota Banjarbaru	210,00	180,00	–	–

Lanjutan Tabel/*Continued Table* 5.2.10

Kecamatan Subdistrict	Mawar/Rose		Sedap Malam/Tuberose	
	2018	2019	2018	2019
(1)	(6)	(7)	(8)	(9)
Landasan Ulin	–	–	–	–
Liang Anggang	–	–	–	–
Cempaka	–	–	–	–
Banjarbaru Utara	–	–	–	–
Banjarbaru Selatan	–	–	–	–
Kota Banjarbaru	–	–	–	–

Sumber/Source: BPS, Statistik Pertanian Hortikultura SPH-TH/BPS-Statistics Indonesia, Agricultural Statistik for Horticulture SPH-TH

Tabel
Table 5.2.11

Luas Panen Tanaman Hias Menurut Jenis Tanaman di Kota Banjarbaru (m²), 2016–2019
Harvested Area of Ornamental Plants by Kind of Plant in Banjarbaru Municipality (m²), 2016–2019

Jenis Tanaman Kind of Plants	2016	2017	2018	2019
(1)	(2)	(3)	(4)	(5)
Adenium (Kamboja Jepang)/ <i>Adenium obesum</i>	250,00	399,00	1 030,00	–
Aglaonema/ <i>Chinese evergreens</i>	291,00	446,00	1 515,00	–
Anggrek/ <i>Orchid</i>	124,00	139,00	180,00	180,00
Anthurium Bunga/ <i>Flamingo Lily Flower</i>	27,00	33,00	–	–
Anthurium Daun/ <i>Laceleaf</i>	143,00	870,00	1 452,00	–
Anyelir/ <i>Carnation</i>	–	–	–	–
Caladium/ <i>Heart of Jesus</i>	100,00	650,00	1 256,00	–
Cordyline/ <i>Cordyline</i>	25,00	325,00	411,00	–
Diffenbachia/ <i>Dumb canes</i>	55,00	233,00	386,00	–
Dracaena/ <i>Dracaena</i>	84,00	346,00	922,00	–
Euphorbia/ <i>Spurges</i>	347,00	387,00	1 387,00	–
Gladiol/ <i>Gladiol</i>	26,00	10,00	–	–
Herbras/ <i>Gerbera</i>	6,00	7,00	–	–
Krisan/ <i>Chrysantemum</i>	–	–	–	–
Mawar/ <i>Rose</i>	128,00	90,00	40,00	–
Melati/ <i>Jasmine</i>	235,00	50,00	–	–
Monstera/ <i>Swiss cheese plant</i>	–	–	–	–
Pakis/ <i>Fern</i>	125,00	299,00	629,00	–
Palem/ <i>Palm</i> ¹	364,00	374,00	414,00	–
Pedang-pedangan/ <i>Sansevieria</i>	360,00	862,00	517,00	–
Pisang-pisangan/ <i>Heliconia</i>	71,00	25,00	–	–
Philodendron/ <i>Philodendron</i>	60,00	720,00	311,00	–
Sedap Malam/ <i>Tuberose</i>	9,00	2,00	–	–
Soka/ <i>Ixora</i>	100,00	570,00	1 207,00	–

Catatan/Note: ¹ Satuan luas panen dalam pohon/*The unit of harvested area is tree*

Sumber/Source: BPS, Statistik Pertanian Hortikultura SPH-TH/BPS-Statistics Indonesia, *Agricultural Statistik for Horticulture SPH-TH*

Tabel
Table 5.2.12

Produksi Tanaman Hias Menurut Jenis Tanaman di Kota Banjarbaru (tangkai), 2016–2019
Production of Ornamental Plants by Kind of Plant in Banjarbaru Municipality (stalks), 2016–2019

Jenis Tanaman <i>Kind of Plants</i>	2016	2017	2018	2019
(1)	(2)	(3)	(4)	(5)
Adenium (Kamboja Jepang)/ <i>Adenium obesum</i> ¹	385,00	753,00	1 185,00	–
Aglaonema/ <i>Chinese evergreens</i> ¹	640,00	1 136,00	1 654,00	–
Anggrek/ <i>Orchid</i>	778,00	398,00	210,00	180,00
Anthurium Bunga/ <i>Flamingo Lily Flower</i>	140,00	152,00	–	–
Anthurium Daun/ <i>Laceleaf</i> ¹	198,00	3 065,00	1 457,00	–
Anyelir/ <i>Carnation</i>	–	–	–	–
Caladium/ <i>Heart of Jesus</i> ¹	225,00	660,00	1 256,00	–
Cordyline/ <i>Cordyline</i> ¹	30,00	388,00	411,00	–
Diffenbachia/ <i>Dumb canes</i> ¹	60,00	276,00	386,00	–
Dracaena/ <i>Dracaena</i> ¹	125,00	11 943,00	922,00	–
Euphorbia/ <i>Spurges</i> ¹	567,00	872,00	1 517,00	–
Gladiol/ <i>Gladiol</i>	36,00	80,00	–	–
Herbras/ <i>Gerbera</i>	6,00	20,00	–	–
Krisan/ <i>Chrysantemum</i>	–	–	–	–
Mawar/ <i>Rose</i>	469,00	533,00	400,00	–
Melati/ <i>Jasmine</i> ²	626,00	7,00	–	–
Monstera/ <i>Swiss cheese plant</i> ¹	–	–	–	–
Pakis/ <i>Fern</i> ¹	200,00	403,00	633,00	–
Palem/ <i>Palm</i> ¹	425,00	603,00	414,00	–
Pedang–pedangan/ <i>Sansevieria</i> ³	615,00	2 093,00	517,00	–
Pisang–pisangan/ <i>Heliconia</i>	141,00	300,00	–	–
Philodendron/ <i>Philodendron</i> ¹	140,00	870,00	311,00	–
Sedap Malam/ <i>Tuberose</i>	25,00	30,00	–	–
Soka/ <i>Ixora</i> ¹	160,00	770,00	1 207,00	–

Catatan/Note: ¹ Satuan produksi dalam pohon/*The unit of production is tree*

² Satuan produksi dalam kg/*The unit of production is kg*

³ Satuan produksi dalam rumpun/*The unit of production is clump*

Sumber/Source: BPS, Statistik Pertanian Hortikultura SPH-TH/BPS-Statistics Indonesia, *Agricultural Statistik for Horticulture SPH-TH*

Tabel 5.2.13 **Produksi Buah-buahan Menurut Kecamatan dan Jenis Tanaman di Kota Banjarbaru (kuintal), 2018 dan 2019**
Table 5.2.13 **Production of Fruits by Subdistrict and Kind of Plant in Banjarbaru Municipality (quintal), 2018 and 2019**

Kecamatan Subdistrict	Mangga/Mango		Durian/Durian	
	2018	2019	2018	2019
(1)	(2)	(3)	(4)	(5)
Landasan Ulin	1 359,00	127,00	324,00	6,00
Liang Anggang	945,00	164,00	255,00	21,00
Cempaka	800,00	1 370,00	4 360,00	3 000,00
Banjarbaru Utara	291,00	466,00	23,00	3,00
Banjarbaru Selatan	–	–	8,00	–
Kota Banjarbaru	3 395,00	2 127,00	4 970,00	3 030,00

Lanjutan Tabel/*Continued Table* 5.2.13

Kecamatan Subdistrict	Jeruk/Orange		Pisang/Banana	
	2018	2019	2018	2019
(1)	(6)	(7)	(8)	(9)
Landasan Ulin	261,00	120,00	169,00	88,00
Liang Anggang	1 198,00	998,00	1 087,00	–
Cempaka	6 100,00	800,00	50,00	39,00
Banjarbaru Utara	107,00	149,00	2 333,00	300,00
Banjarbaru Selatan	–	–	32,00	78,00
Kota Banjarbaru	7 666,00	2 067,00	3 671,00	505,00

Lanjutan Tabel/*Continued Table* 5.2.13

Kecamatan Subdistrict	Pepaya/Papaya		Salak/Salacca	
	2018	2019	2018	2019
(1)	(10)	(11)	(12)	(13)
Landasan Ulin	161,00	137,00	18,00	–
Liang Anggang	19 443,00	6 288,00	19,00	–
Cempaka	1 184,00	120,00	–	–
Banjarbaru Utara	2 237,00	324,00	–	–
Banjarbaru Selatan	109,00	223,00	–	–
Kota Banjarbaru	23 134,00	7 092,00	37,00	–

Sumber/*Source*: BPS, Statistik Pertanian Hortikultura SPH-BST/*BPS-Statistics Indonesia, Agricultural Statistic for Horticulture SPH-BST*

Tabel
Table 5.2.14**Produksi Buah–Buahan dan Sayuran Tahunan Menurut Jenis Tanaman di Kota Banjarbaru (kuintal), 2016–2019**
Production of Annual Fruits and Vegetables by Kind of Plant in Banjarbaru Municipality (quintal), 2016–2019

Jenis Tanaman Kind of Plants	2016	2017	2018	2019
(1)	(2)	(3)	(4)	(5)
Alpukat/ <i>Avocado</i>	16,00	15,00	35,00	11,00
Anggur/ <i>Grape</i>	–	–	–	–
Apel/ <i>Apple</i>	–	–	–	–
Belimbing/ <i>Star Fruit</i>	49,00	96,00	374,00	118,00
Duku/Langsar/Kokosan/ <i>Duku</i>	60,00	36,00	165,00	284,00
Durian/ <i>Durian</i>	261,00	1.767,00	4 970,00	3 030,00
Jambu Air/ <i>Rose Apple</i>	79,00	123,00	634,00	44,00
Jambu Biji/ <i>Guava</i>	84,00	407,00	568,00	418,00
Jeruk Besar/ <i>Pomelo</i>	10,00	502,00	411,00	18,00
Jeruk Siam/Kepron/Tangerine/ <i>Orange</i>	3.070,00	2.334,00	7 666,00	2 049,00
Jeruk/ <i>Orange (Tangerine + Pomelo)</i>	3.080,00	2.836,00	8 077,00	2 067,00
Mangga/ <i>Mango</i>	533,00	3.433,00	3 395,00	2 127,00
Manggis/ <i>Mangosteen</i>	–	6,00	52,00	–
Markisa/ <i>Marquisa</i>	–	–	–	–
Nangka/Cempedak/ <i>Jack Fruit</i>	599,00	2.105,00	6 616,00	2 046,00
Nenas/ <i>Pineapple</i>	42,00	53,00	77,00	79,00
Pepaya/ <i>Papaya</i>	1.351,00	4.264,00	23 134,00	7 092,00
Pisang/ <i>Banana</i>	439,00	758,00	3 671,00	505,00
Rambutan/ <i>Rambutan</i>	177,00	1.756,00	3 721,00	345,00
Salak/ <i>Salacca</i>	–	12,00	37,00	–
Sawo/Sapodilla/ <i>Star Apple</i>	205,00	328,00	595,00	161,00
Sirsak/ <i>Soursop</i>	118,00	341,00	1 929,00	133,00
Sukun/ <i>Bread Fruit</i>	248,00	386,00	732,00	155,00
Jengkol/ <i>Jengkol</i>	–	9,00	3,00	–
Melinjo/ <i>Melinjo</i>	25,00	35,00	130,00	39,00
Petai/ <i>Twisted Cluster Bean</i>	90,00	124,00	526,00	173,00

Sumber/Source: BPS, Statistik Pertanian Hortikultura SPH-BST/BPS-Statistics Indonesia, *Agricultural Statistic for Horticulture SPH-BST*

**5.3 PERKEBUNAN
ESTATE CROPS**

Tabel 5.3.1 Luas Areal Tanaman Perkebunan Menurut Kecamatan dan Jenis Tanaman (ha) di Kota Banjarbaru, 2018 dan 2019
Table Planted Area of Estate Crops by Subdistrict and Kind of Plant (ha) in Banjarbaru Municipality, 2018 and 2019

Kecamatan Subdistrict	Kelapa Sawit/Oil Palm		Kelapa/Coconut	
	2018	2019	2018	2019
(1)	(2)	(3)	(4)	(5)
Landasan Ulin	-	4	49	27
Liang Anggang	-	-	26	26
Cempaka	145	152	50	50
Banjarbaru Utara	-	-	8	12
Banjarbaru Selatan	-	-	-	-
Kota Banjarbaru	145	156	133	115

Lanjutan Tabel/*Continued Table* 5.3.1

Kecamatan Subdistrict	Karet/Rubber		Kopi/Coffee	
	2018	2019	2018	2019
(1)	(6)	(7)	(8)	(9)
Landasan Ulin	26	30,5	-	-
Liang Anggang	2	2	-	-
Cempaka	1 055	1 298	-	-
Banjarbaru Utara	2	22	-	-
Banjarbaru Selatan	-	-	-	-
Kota Banjarbaru	1 085	1 352,5	-	-

Lanjutan Tabel/*Continued Table 5.3.1*

Kecamatan Subdistrict	Kakao/Cocoa		Tebu/Sugar cane	
	2018	2019	2018	2019
(1)	(10)	(11)	(12)	(13)
Landasan Ulin	-	-	-	-
Liang Anggang	-	-	-	-
Cempaka	-	-	-	-
Banjarbaru Utara	-	-	-	-
Banjarbaru Selatan	-	-	-	-
Kota Banjarbaru	-	-	-	-

Lanjutan Tabel/*Continued Table* 5.3.1

Kecamatan <i>Subdistrict</i>	Teh/ <i>Tea</i>		Tembakau/ <i>Tobacco</i>	
	2018	2019	2018	2019
(1)	(14)	(15)	(16)	(17)
Landasan Ulin	-	-	-	-
Liang Anggang	-	-	-	-
Cempaka	-	-	-	-
Banjarbaru Utara	-	-	-	-
Banjarbaru Selatan	-	-	-	-
Kota Banjarbaru	-	-	-	-

Sumber/*Source*: Dinas Ketahanan Pangan, Pertanian dan Perikanan Kota Banjarbaru/*Regional Office of Food Security, Agriculture and Fisheries of Banjarbaru Municipality*

Tabel
Table 5.3.2

Produksi Tanaman Perkebunan Menurut Kecamatan dan Jenis Tanaman (ton) di Kota Banjarbaru, 2018 dan 2019
Production of Estate Crops by Subdistrict and Kind of Plant (ton) in Banjarbaru Municipality, 2018 and 2019

Kecamatan Subdistrict	Kelapa Sawit/Oil Palm		Kelapa/Coconut	
	2018	2019	2018 ^a	2019
(1)	(2)	(3)	(4)	(5)
Landasan Ulin	-	40,4	19,206	9,7
Liang Anggang	-	-	29	29
Cempaka	677	677	32	32
Banjarbaru Utara	-	-	0,8	6,601
Banjarbaru Selatan	-	-	-	-
Kota Banjarbaru	677	717,4	81,006	77,301

Lanjutan Tabel/*Continued Table* 5.3.2

Kecamatan Subdistrict	Karet/Rubber		Kopi/Coffee	
	2018 ^a	2019	2018	2019
(1)	(6)	(7)	(8)	(9)
Landasan Ulin	12,656	7,625	-	-
Liang Anggang	2,1	1,9	-	-
Cempaka	964	964	-	-
Banjarbaru Utara	1,2	1,2	-	-
Banjarbaru Selatan	-	-	-	-
Kota Banjarbaru	977,956	974,725	-	-

Lanjutan Tabel/*Continued Table* 5.3.2

Kecamatan <i>Subdistrict</i>	Kakao/ <i>Cocoa</i>		Tebu/ <i>Sugar cane</i>	
	2018	2019	2018	2019
(1)	(10)	(11)	(12)	(13)
Landasan Ulin	-	-	-	-
Liang Anggang	-	-	-	-
Cempaka	-	-	-	-
Banjarbaru Utara	-	-	-	-
Banjarbaru Selatan	-	-	-	-
Kota Banjarbaru	-	-	-	-

Lanjutan Tabel/*Continued Table* 5.3.2

Kecamatan <i>Subdistrict</i>	Teh/ <i>Tea</i>		Tembakau/ <i>Tobacco</i>	
	2018	2019	2018	2019
(1)	(14)	(15)	(16)	(17)
Landasan Ulin	-	-	-	-
Liang Anggang	-	-	-	-
Cempaka	-	-	-	-
Banjarbaru Utara	-	-	-	-
Banjarbaru Selatan	-	-	-	-
Kota Banjarbaru	-	-	-	-

Sumber/*Source*: Dinas Ketahanan Pangan, Pertanian dan Perikanan Kota Banjarbaru/*Regional Office of Food Security, Agriculture and Fisheries of Banjarbaru Municipality*

Tabel
Table 5.3.3

Luas Pengusahaan Komoditi Perkebunan di Kota Banjarbaru, 2019
Cultivation Area of Estate Crops Commodity in Banjarbaru Municipality, 2019

Jenis Komoditas <i>Type of Commodities</i>	Luas (Ha) <i>Area (Ha)</i>			Jumlah <i>Total</i>
	Tanaman Belum Menghasilkan (TBM) <i>Unripe</i>	Tanaman Menghasilkan (TM) <i>Productive</i>	Tanaman Rusak (TR) <i>Damaged</i>	
(1)	(2)	(3)	(4)	(5)
1 Karet	628	724,5	0	1 352,5
2 Kelapa Dalam	13	102	0	115
3 Kelapa Hibrida	-	-	-	-
4 Kelapa Sawit	27	129	0	156
5 Robusta	-	-	-	-
6 Lada	-	-	-	-
7 Cengkeh	-	-	-	-
8 Kakao	-	-	-	-
9 Jambu Mete	-	-	-	-
10 Sagu/Rumbia	-	-	-	-
11 Kemiri	-	-	-	-
12 Pinang	-	-	-	-
13 Kapuk	-	-	-	-
14 Kenanga	-	-	-	-
15 Kayu Manis	-	-	-	-
16 Aren	-	-	-	-
17 Jarak Pagar	-	-	-	-

Sumber/Source: Dinas Ketahanan Pangan, Pertanian dan Perikanan Kota Banjarbaru/Regional Office of Food Security, Agriculture and Fisheries of Banjarbaru Municipality

Tabel 5.3.4 **Produksi dan Rata-rata Produksi Komoditi Perkebunan di Kota Banjarbaru, 2019**
Production and Yield Rate of Estate Crops Commodity in Banjarbaru Municipality, 2019

Jenis Komoditas <i>Type of Commodities</i>	Produksi (Ton) <i>Production (Ton)</i>	Rata-rata Produksi per Hektar (Kg/Ha) <i>Average Yield per Hectare (Kg/Ha)</i>
(1)	(2)	(3)
1 Karet	974,725	1,345
2 Kelapa Dalam	77,301	757,85
3 Kelapa Hibrida	-	-
Kelapa Sawit	- 717,4 (Tbs)	- 5,561
4 - Tbs	- 162,438 (CPO)	- 1,259
- CPO		
5 Robusta	-	-
6 Lada	-	-
7 Cengkeh	-	-
8 Kakao	-	-
9 Jambu Mete	-	-
10 Sagu/Rumbia	-	-
11 Kemiri	-	-
12 Pinang	-	-
13 Kapuk	-	-
14 Kenanga	-	-
15 Kayu Manis	-	-
16 Aren	-	-
17 Jarak Pagar	-	-

Sumber/Source: Dinas Ketahanan Pangan, Pertanian dan Perikanan Kota Banjarbaru/Regional Office of Food Security, Agriculture and Fisheries of Banjarbaru Municipality

**5.4 PERIKANAN
FISHERIES**

Tabel 5.4.1 Luas Areal Potensi Perikanan Menurut Kelurahan di Kota Banjarbaru, 2019
Number of Fish Area by Villages in Banjarbaru Municipality, 2019

Kecamatan/Kelurahan <i>Subdistrict/Villages</i>	Sungai/Rawa <i>River (Ha)</i>	Kolam <i>Pond (Ha)</i>	Jaring Apung <i>Net (m²)</i>	Karamba <i>Cage (m²)</i>	Sawah/ MinaPadi <i>Wetland (Ha)</i>
(1)	(2)	(3)	(4)	(5)	(6)
01 Landasan Ulin					
Landasan Ulin Timur	-	1,50	-	-	-
Guntung Payung	10	1,60	-	-	-
Syamsuddin Noor	-	0,50	-	-	-
Guntung Manggis	9	0,50	-	-	-
02 Liang Anggang					
Landasan Ulin Barat	-	-	-	-	-
Landasan Ulin Selatan	10	1,00	238	-	-
Landasan Ulin Tengah	-	1,00	1 085	-	-
Landasan Ulin Utara	-	1,00	-	-	-
03 Cempaka					
Palam	11	0,50	864	200	-
Bangkal	-	0,50	-	200	-
Sungai Tiung	-	-	-	-	-
Cempaka	20	1,50	216	200	-
04 Banjarbaru Utara					
Loktabat Utara	-	-	-	-	-
Mentaos	-	2,50	-	-	-
Komet	-	-	-	-	-
Sungai Ulin	-	0,50	-	-	-
05 Banjarbaru Selatan					
Loktabat Selatan	-	0,50	-	-	-
Kemuning	-	0,50	-	-	-
Guntung Paikat	-	0,50	-	-	-
Sungai Besar	-	0,50	-	-	-
Kota Banjarbaru	60	14,6	2 403	600	-
2018	55	14,6	2 403	600	-
2017	50	11,87	2 403	947	0,17
2016	-	11,87	2 403	947	0,17
2015	50	11,87	2 403	947	0,17

Sumber/Source: Dinas Ketahanan Pangan, Pertanian dan Perikanan Kota Banjarbaru/Regional Office of Food Security, Agriculture and Fisheries of Banjarbaru Municipality

Tabel 5.4.2 **Produksi Budidaya Ikan Menurut Tempat Produksi di Kota Banjarbaru (ton), 2019**
Number of Fisheries Production by Production Places in Banjarbaru Municipality (ton), 2019

Kecamatan/Kelurahan Subdistrict/Villages	Tempat Produksi				
	Sungai/ Rawa River	Kolam Pond	Jaring Apung	Karamba Cage	Sawah Wetland
(1)	(2)	(3)	(4)	(5)	(6)
01 Landasan Ulin					
Landasan Ulin Timur	-	500	-	-	-
Guntung Payung	21,9	650	-	-	-
Syamsuddin Noor	-	250	-	-	-
Guntung Manggis	9,7	250	-	-	-
02 Liang Anggang					
Landasan Ulin Barat	-	-	-	-	-
Landasan Ulin Selatan	11,6	358	50	-	-
Landasan Ulin Tengah	-	350	275	-	-
Landasan Ulin Utara	-	345	-	-	-
03 Cempaka					
Palam	5,9	250	215	75	-
Bangkal	-	230	-	75	-
Sungai Tiung	-	-	-	-	-
Cempaka	18,6	500	50	80	-
04 Banjarbaru Utara					
Loktabat Utara	-	-	-	-	-
Mentaos	-	1 937	-	-	-
Komet	-	-	-	-	-
Sungai Ulin	-	220	-	-	-
05 Banjarbaru Selatan					
Loktabat Selatan	-	50	-	-	-
Kemuning	-	50	-	-	-
Guntung Paikat	-	50	-	-	-
Sungai Besar	-	50	-	-	-
Kota Banjarbaru	67,70	6 040	590	230	-
2018	62,60	5 695	592	159,5	-
2017	-	4 513,60	824,60	551,60	533,40
2016	43,00	1 901,08	579,44	551,54	533,40
2015	55,10	4 685,50	421,90	372,80	349,6

Sumber/Source: Dinas Ketahanan Pangan, Pertanian dan Perikanan Kota Banjarbaru/Regional Office of Food Security, Agriculture and Fisheries of Banjarbaru Municipality

Tabel 5.4.3 Jumlah Produksi Budidaya Ikan Menurut Jenis Ikan di Kota Banjarbaru, 2019
Number of Fisheries Production by Kind in Banjarbaru Municipality, 2019

Kecamatan/Kelurahan Subdistrict/Villages	Jenis Ikan				
	Mas	Nila	Patin	Bawal	Ikan Lain
(1)	(2)	(3)	(4)	(5)	(6)
01 Landasan Ulin					
Landasan Ulin Timur	-	250	12	60	178
Guntung Payung	20	315	13	75	227
Syamsuddin Noor	-	120	-	-	130
Guntung Manggis	-	120	-	-	130
02 Liang Anggang					
Landasan Ulin Barat	-	-	-	-	-
Landasan Ulin Selatan	-	100	15	35	258
Landasan Ulin Tengah	-	115	15	15	480
Landasan Ulin Utara	-	10	15	13	307
03 Cempaka					
Palam	45	210	15	20	250
Bangkal	200	60	15	20	10
Sungai Tiung	-	-	-	-	-
Cempaka	-	270	15	60	285
04 Banjarbaru Utara					
Loktabat Utara	-	-	-	-	-
Mentaos	25	720	37	260	895
Komet	-	-	-	-	-
Sungai Ulin	-	220	-	-	-
05 Banjarbaru Selatan					
Loktabat Selatan	-	15	-	10	25
Kemuning	-	15	-	10	25
Guntung Paikat	-	15	-	10	25
Sungai Besar	-	15	-	10	25
Kota Banjarbaru	290,00	2 570,00	150,00	600,00	3 250,00
2018	244,50	2 597,00	69,00	516,00	3 020,00
2017	264,00	2 656,34	213,60	461,77	2 827,49
2016	244,00	2 482,10	211,60	403,80	3 081,70
2015	195,90	1 644,60	332,40	382,30	3 274,60

Sumber/Source: Dinas Ketahanan Pangan, Pertanian dan Perikanan Kota Banjarbaru/Regional Office of Food Security, Agriculture and Fisheries of Banjarbaru Municipality

Tabel
Table 5.4.4

**Banyaknya Produksi Penangkapan Ikan Menurut
Alat Tangkap yang Digunakan Per Kelurahan di Kota
Banjarbaru, 2019**
*Number of Fisheries Production by Fishing Tools in
Banjarbaru Municipality, 2019*

Kecamatan/Kelurahan Subdistrict/Villages	Anco	Pancing	Jaring	Bubu	Jala Tebar
(1)	(2)	(3)	(4)	(5)	(6)
01 Landasan Ulin					
Landasan Ulin Timur	-	-	-	-	-
Guntung Payung	-	8,90	5,60	7,40	-
Syamsuddin Noor	-	-	-	-	-
Guntung Manggis	-	-	-	-	-
02 Liang Anggang					
Landasan Ulin Barat	-	-	-	-	-
Landasan Ulin Selatan	-	11,6	-	-	-
Landasan Ulin Tengah	-	-	-	-	-
Landasan Ulin Utara	-	-	-	-	-
03 Cempaka					
Palam	-	4,2	-	2	-
Bangkal	-	-	-	-	-
Sungai Tiung	-	-	-	-	-
Cempaka	-	9,50	4,80	2,50	1,80
04 Banjarbaru Utara					
Loktabat Utara	-	-	-	-	-
Mentaos	-	-	-	-	-
Komet	-	-	-	-	-
Sungai Ulin	-	-	-	-	-
05 Banjarbaru Selatan					
Loktabat Selatan	-	-	-	-	-
Kemuning	-	-	-	-	-
Guntung Paikat	-	-	-	-	-
Sungai Besar	-	-	-	-	-
Kota Banjarbaru	-	34,2	10,4	11,90	1,8
2018	-	28,2	10,4	11,5	4,8
2017	3,2	31,9	9,4	8,7	...
2016	3,2	20,7	9,4	3,5	...
2015	3,2	21,5	9,4	14,0	...

Sumber/Source: Dinas Ketahanan Pangan, Pertanian dan Perikanan Kota Banjarbaru/Regional Office of Food Security, Agriculture and Fisheries of Banjarbaru Municipality

06

INDUSTRI, PERTAMBANGAN, DAN ENERGI INDUSTRY, MINING, AND ENERGY

Jumlah Industri Menurut Kelompok Tenaga Kerja dan
Kecamatan di Kota Banjarbaru

2019

Number of Manufacturing Industry by Labor Group and
Banjarbaru Municipality



Industri Besar 14 Industri Sedang 78 Industri Kecil 376 Industri Rumah tangga 1.105

PENJELASAN TEKNIS

1. **Pengumpulan data industri besar dan sedang** dilakukan melalui Survei Industri Besar dan Sedang yang dilaksanakan setiap tahun secara lengkap (sensus) sejak tahun 1975. Survei Industri Besar dan Sedang mencakup semua perusahaan industri yang mempunyai tenaga kerja 20 orang atau lebih dengan menggunakan kuesioner II A.
2. **Klasifikasi industri** yang digunakan dalam survei ini berdasar kepada Klasifikasi Baku Lapangan Usaha Indonesia (KBLI). KBLI adalah klasifikasi lapangan usaha yang berdasar kepada *International Standard Industrial Classification of All Economic Activities (ISIC)* revisi 4 yang telah disesuaikan dengan kondisi Indonesia.
3. **Industri manufaktur** adalah suatu kegiatan ekonomi yang melakukan kegiatan mengubah suatu barang dasar secara mekanis, kimia, atau dengan tangan sehingga menjadi barang jadi/setengah jadi, dan atau barang yang kurang nilainya menjadi barang yang lebih tinggi nilainya, dan sifatnya lebih dekat kepada pemakai akhir. Termasuk dalam kegiatan ini adalah jasa industri dan pekerjaan perakitan..

TECHNICAL NOTES

1. **Data collection of large and medium scale manufacturing** is conducted through *The Large and Medium Manufacturing Establishment Survey* that has been done annually for all industries (census) since 1975. *Large and Medium Manufacturing Establishment Survey* covers all manufactures/industries with 20 workers or more by questionnaire II A.
2. **The industrial classification** adopted in this survey refers to the *Klasifikasi Baku Lapangan Usaha Indonesia (KBLI)*. KBLI is classification of economic activities based on the *International Standard Industrial Classification of All Economic Activities (ISIC rev 4)* that has been modified according to the local condition in Indonesia.
3. **Manufacturing industry** is defined as an economic activity processing basic goods mechanically, chemicals or manually into final or intermediate goods It is also defined as processing of lower value goods into higher value goods as final or intermediate products. The activities also include services for manufacturing and assembling.

- 4. Perusahaan atau usaha industri** adalah suatu unit (kesatuan) usaha yang melakukan kegiatan ekonomi, bertujuan menghasilkan barang atau jasa, terletak pada suatu bangunan atau lokasi tertentu, dan mempunyai catatan administrasi tersendiri mengenai produksi dan struktur biaya serta ada seorang atau lebih yang bertanggung jawab atas usaha tersebut.
- 4. A manufacturing establishment** is defined as a production unit engaged in economic activity, producing goods or services, located in a building or in a certain location, keeping a business record concerning the production and cost structure, and having a person or more that are responsible to those activities.
- 5. Industri manufaktur** dikelompokkan ke dalam 4 golongan berdasarkan banyaknya pekerja, yaitu: industri besar (100 orang pekerja atau lebih), industri sedang/menengah (20–99 orang pekerja), industri kecil (5–19 orang pekerja), dan industri mikro (1–4 orang pekerja).
- 5. Manufacturing industries** are categorized into four groups, based on the number of employees: large scale manufacturing (100 employees or more), medium scale manufacturing (20–99 employees), small scale manufacturing (5–19 employees), and micro industry (1–4 employees).
- 6. Perusahaan atau usaha industri** adalah suatu unit (kesatuan) usaha yang melakukan kegiatan ekonomi, bertujuan menghasilkan barang atau jasa, terletak pada suatu bangunan atau lokasi tertentu, dan mempunyai catatan administrasi tersendiri mengenai produksi dan struktur biaya serta ada seorang atau lebih yang bertanggung jawab atas usaha tersebut.
- 6. A manufacturing establishment** is defined as a production unit engaged in economic activity, producing goods or services, located in a building or in a certain location, keeping a business record concerning the production and cost structure, and having a person or more that are responsible to those activities.
- 7. Kapasitas listrik terpasang** adalah total kapasitas dari seluruh mesin pembangkit listrik yang
- 7. Installed electricity capacity** is the total capacity of all operated power plants machines.

dioperasikan.

8. **Listrik yang dibangkitkan** adalah jumlah listrik yang dibangkitkan oleh seluruh mesin pembangkit listrik dan dinyatakan dalam satuan dasar Watt hours.
 9. **Jumlah listrik/gas/air bersih yang terjual/didistribusikan** adalah banyaknya listrik/gas/air bersih yang disalurkan kepada pelanggan.
 10. **Pelanggan** adalah individu atau kelompok, baik rumah tangga, perusahaan atau institusi non profit yang membeli air bersih dari perusahaan air bersih.
 11. **Volume air bersih yang disalurkan** adalah banyaknya air bersih yang disalurkan oleh perusahaan air bersih (dalam satuan m³). Semakin besar volume air bersih yang disalurkan maka akan semakin terpenuhi kebutuhan konsumen akan air bersih.
8. ***Electricity generated*** is the amount of electricity generated by all power plant engine in Watt hours standard unit.
 9. ***Sold/distributed electricity/gas/cleaned water*** is total electricity/gas/cleaned water distributed to customers.
 10. ***Customers*** are individuals or groups, whether household, company or non-profit institutions that buy water supply from water supply establishment.
 11. ***Volume of water distributed*** is the amount of water that can be distributed by the water company (in units of m³). The greater the volume of water distributed it ill be increasingly fulfilled the needs of consumers for clean water.

ULASAN**DESCRIPTION**

Tahun 2019 ada sebanyak 1.573 industri di Kota Banjarbaru, yang terdiri dari 14 industri besar, 78 industri sedang, 376 industri kecil dan 1.105 industri rumah tangga.

Number of manufacturing industry in Banjarbaru was 1,573 industry which consist of 14 large manufacturing industries, 78 medium manufacturing industries, 376 small manufacturing industries, and 1.105 household industry.

Sebagian besar industri besar (tenaga kerja \geq 100 orang) berlokasi di Kecamatan Liang Anggang sebanyak 8 industri. Industri yang paling banyak diusahakan di Kecamatan Liang Anggang adalah industri kayu dan hasil dari kayu dan rotan. Sedangkan untuk industri rumah tangga sebagian besar berlokasi di Kecamatan Landasan Ulin sebanyak 384 industri, dengan jenis industri yang paling banyak diusahakan adalah industri makanan, minuman dan tembakau sebanyak 159 industri.

Most of big industry (more than 100 labor) are located at Liang Anggang Sub District (8 industries). Industry that is most developed in Liang Anggang Subdistrict is wood and products from wood and rattan industries. Whereas for household industry are mostly located in Landasan Ulin Subdistrict (384 industries), with the most is food, drink, and tobacco industries (159 industries).

Pelanggan listrik yang tercatat pada PT.PLN (Persero) Rayon Banjarbaru pada tahun 2019 sebanyak 133.762 pelanggan. Nilai listrik yang terjual selama tahun 2019 mencapai 411 milyar rupiah.

Number of PLN of Banjarbaru customers in 2019 was 133,762 customers. Value of electricity sold by PLN of Banjarbaru during 2019 was 411 billion rupiahs.

Data dari PDAM Intan Banjar menunjukkan selama tahun 2019 volume air yang diproduksi sebanyak 22,92 juta m³ dan terjual sebanyak 13,90 juta m³. Jumlah pelanggan air minum di Kota Banjarbaru mencapai 43.635 pelanggan dengan rincian di kecamatan Landasan Ulin 15.456 pelanggan, Liang Anggang 4.341 pelanggan, Cempaka 2.254 pelanggan,

Data from Regional Water Supply Enterprise of Intan Banjar shows that during 2019, water that produced was 22.92 million m³ and 13.90 million m³ was sold. Customer of water supply in Banjarbaru reached out 43,635 customers which is 15,456 customers in Landasan Ulin, 4,341 customers in Liang Anggang, 2,254 customers in Cempaka, 11,515 customers in Banjarbaru Utara

Banjarbaru Utara 11.515 pelanggan *and 10,069 customers in Banjarbaru*
dan Banjarbaru Selatan sebanyak *Selatan.*
10.069 pelanggan.

<https://banjarbarukota.bps.go.id>

6.1 INDUSTRI INDUSTRY

Tabel 6.1.1 Jumlah Industri Menurut Kelompok Tenaga Kerja di Kota Banjarbaru, 2019
Number of Manufacturing Industry by Labor Group in Banjarbaru Municipality, 2019

Kecamatan Subdistrict	Besar Big (≥ 100 Orang)	Sedang Middle (20-99 Orang)	Kecil Small (5-19 Orang)	R Tangga Home (1-4 Orang)	Jumlah Total
(1)	(2)	(3)	(4)	(5)	(6)
1. Landasan Ulin	4	20	119	384	527
2. Liang Anggang	8	38	113	145	304
3. Cempaka	1	7	29	170	207
4. Banjarbaru Utara	0	8	59	234	301
5. Banjarbaru Selatan	1	5	56	172	234
Jumlah/Total	14	78	376	1 105	1 573
2018	14	78	370	975	1 437
2017	14	75	360	853	1 302
2016	15	84	350	726	1 175
2015	11	73	342	682	1 108

Sumber/Source: Dinas Perdagangan Kota Banjarbaru/Regional Office of Trade of Banjarbaru Municipality

Tabel
Table 6.1.2**Jumlah Industri Besar (>= 100 orang) Menurut Jenis Industri dan Kecamatan di Kota Banjarbaru, 2019**
Number of Large Manufacturing Industry (>= 100 orang) by Type of Industry and Subdistrict in Banjarbaru Municipality, 2019

Jenis Industri Type of Industry	Kecamatan Subdistrict				
	Landasan Ulin	Liang Anggang	Cempaka	Banjarbaru Utara	Banjarbaru Selatan
(1)	(2)	(3)	(4)	(5)	(6)
Industri Makanan, Minuman, dan Tembakau	2	1	1	0	0
Industri Tekstil, Pakaian Jadi dan Kulit	0	0	0	0	0
Industri Kayu dan Hasil dari kayu dan Rotan	2	4	0	0	0
Industri Kertas, Barang dari Kertas	0	1	0	0	0
Industri Dasar dari Barang Logam	0	0	0	0	0
Industri Lain-Lain	0	2	0	0	1
Jumlah/Total	4	8	1	0	1
2018	4	8	1	0	1
2017	4	8	1	0	1
2016	4	8	1	0	2
2015	4	6	1	0	0

Sumber/Source: Dinas Perdagangan Kota Banjarbaru/Regional Office of Trade of Banjarbaru Municipality

Tabel 6.1.3 Jumlah Industri Sedang (20-99 orang) Menurut Jenis Industri dan Kecamatan di Kota Banjarbaru, 2019
Number of Medium Manufacturing Industry (20-99 persons) by Type of Industry and Subdistrict in Banjarbaru Municipality, 2019

Jenis Industri <i>Type of Industry</i>	Kecamatan <i>Subdistrict</i>				
	Landasan Ulin	Liang Anggang	Cempaka	Banjarbaru Utara	Banjarbaru Selatan
(1)	(2)	(3)	(4)	(5)	(6)
Industri Makanan, Minuman, dan Tembakau	2	9	1	3	3
Industri Tekstil, Pakaian Jadi dan Kulit	0	0	0	0	0
Industri Kayu dan Hasil dari kayu dan Rotan	12	16	4	2	1
Industri Kertas, Barang dari Kertas	2	0	0	0	0
Industri Dasar dari Barang Logam	1	5	0	0	0
Industri Lain-Lain	3	8	2	3	1
Jumlah/Total	20	38	7	8	5
2018	20	38	7	8	5
2017	19	36	7	8	5
2016	28	37	6	8	5
2015	18	36	6	8	5

Sumber/Source: Dinas Perdagangan Kota Banjarbaru/Regional Office of Trade of Banjarbaru Municipality

Tabel
Table 6.1.4**Jumlah Industri Kecil (5-19 orang) Menurut Jenis Industri dan Kecamatan di Kota Banjarbaru, 2019**
Number of Small Manufacturing Industry (5-19 persons) by Type of Industry and Subdistrict in Banjarbaru Municipality, 2019

Jenis Industri <i>Type of Industry</i>	Kecamatan <i>Subdistrict</i>				
	Landasan Ulin	Liang Anggang	Cempaka	Banjarbaru Utara	Banjarbaru Selatan
(1)	(2)	(3)	(4)	(5)	(6)
Industri Makanan, Minuman, dan Tembakau	41	32	5	24	17
Industri Tekstil, Pakaian Jadi dan Kulit	1	2	6	1	1
Industri Kayu dan Hasil dari kayu dan Rotan	18	35	7	8	13
Industri Kertas, Barang dari Kertas	0	1	0	4	11
Industri Dasar dari Barang Logam	11	20	0	6	8
Industri Lain-Lain	48	23	11	16	6
Jumlah/Total	119	113	29	59	56
2018	119	112	26	58	55
2017	119	108	25	53	55
2016	115	104	24	52	55
2015	115	104	18	51	54

Sumber/Source: Dinas Perdagangan Kota Banjarbaru/Regional Office of Trade of Banjarbaru Municipality

Tabel 6.1.5 Jumlah Industri Rumah Tangga (1-4 orang) Menurut Jenis Industri dan Kecamatan di Kota Banjarbaru, 2019
Number of Household Industry (1-4 persons) by Type of Industry and Subdistrict in Banjarbaru Municipality, 2019

Jenis Industri Type of Industry	Kecamatan Subdistrict				
	Landasan Ulin	Liang Anggang	Cempaka	Banjarbaru Utara	Banjarbaru Selatan
(1)	(2)	(3)	(4)	(5)	(6)
Industri Makanan, Minuman, dan Tembakau	159	60	53	105	86
Industri Tekstil, Pakaian Jadi dan Kulit	26	12	26	23	14
Industri Kayu dan Hasil dari kayu dan Rotan	30	35	20	27	15
Industri Kertas, Barang dari Kertas	4	2	5	12	15
Industri Dasar dari Barang Logam	55	12	14	17	24
Industri Lain-Lain	110	24	52	50	18
Jumlah/Total	384	145	170	234	172
2018	346	119	155	203	152
2017	293	110	142	170	138
2016	227	99	110	159	131
2015	218	97	88	153	126

Sumber/Source: Dinas Perdagangan Kota Banjarbaru/Regional Office of Trade of Banjarbaru Municipality

6.2 ENERGI ENERGY

Tabel 6.2.1 Jumlah Pelanggan Listrik, VA Tersambung dan Kwh Terjual Menurut Jenis Pelanggan di Kota Banjarbaru, 2019
Number of Electricity Costumer, Power Installed and Sold KWH by Kind of Customer in Banjarbaru Municipality, 2019

Jenis Pelanggan <i>Kind of Customer</i>	Jenis Tarif <i>Kind of Tariff</i>	Pelanggan <i>Costumer</i>	kVA Terpasang <i>Power Installed</i>	KWH Terjual <i>Sold KWH</i>
(1)	(2)	(3)	(4)	(5)
1. Sosial	S	1 170	10 211	...
2. Rumah tangga	R	57 103	49 364	...
3. Bisnis	B	3 351	43 002	...
4. Industri	I	47	8 100	...
5. Publik	P	815	17 794	...
6. Prabayar	PRABAYAR	71 276	84 298	...
7. Multiguna	L	-	-	-
Jumlah/Total		133 762	212 769	...
2018		126 747	192 197	306 578 220
2017		114 235	177 006	290 177 436
2016		111 061	162 866	279 835 848
2015		103 602	147 880	260 252 311

Sumber/Source: PT PLN (Persero) Wilayah KSKT Rayon Banjarbaru/ *State Electricity Company, Central and South Kalimantan Region Office, Banjarbaru Area*

Tabel
Table 6.2.2**Nilai Listrik yang Terjual Menurut Jenis Pelanggan Setiap Bulan di Kota Banjarbaru, 2019**
Monthly Value of Electricity Out Sold by Kind of Costumer in Banjarbaru Municipality, 2019

Dalam Juta (Rp) /In Milion (Rp)

Bulan Month	Sosial Social	Rumah Tangga House Hold	Bisnis Business	Industri Industrial
(1)	(2)	(3)	(4)	(5)
1 Januari/January	731	11 131	7 365	1 463
2 Februari/February	734	10 385	6 916	1 369
3 Maret/March	807	11 483	7 609	1 550
4 April/April	783	11 456	7 541	1 515
5 Mei/May	789	12 366	7 581	1 611
6 Juni/June	687	11 196	7 120	1 428
7 Juli/July	839	11 447	7 957	1 589
8 Agustus/August	869	11 522	7 815	1 675
9 September/September	995	11 571	8 106	1 680
10 Oktober/October	1 008	12 278	8 809	1 671
11 November/November	973	11 669	9 183	1 564
12 Desember/December	884	11 833	9 696	1 547
Jumlah/ Total	10 099	138 337	95 698	18 662
2018	8 066	127 392	86 556	16 591
2017	6 789	117 444	79 968	13 966
2016
2015	4 478	87 019	69 228	11 835

Lanjutan Tabel / *Continued Table 6.2.2*Dalam Juta (Rp) / *In Million (Rp)*

Bulan Month	Publik Public	Prabayar Prepaid	Multiguna L	Jumlah Total
(1)	(6)	(7)	(8)	(9)
1 Januari/January	2 910	7 942	705	32 247
2 Februari/February	2 812	7 577	712	30 505
3 Maret/March	3 061	8 505	708	33 723
4 April/April	3 022	8 460	707	33 484
5 Mei/May	3 068	9 285	714	35 414
6 Juni/June	2 700	7 963	711	31 805
7 Juli/July	3 213	8 739	460	34 244
8 Agustus/August	3 294	8 916	395	34 486
9 September/September	3 291	9 211	371	35 225
10 Oktober/October	3 645	9 906	35	37 352
11 November/November	3 426	9 552	30	36 397
12 Desember/December	3 149	9 791	101	37 001
Jumlah/Total	37 591	105 847	5 649	411 883
2018	34 073	92 320	2 436	367 435
2017	31 867	74 730	478	325 245
2016
2015	29 472	39 690	...	241 726

Sumber/Source: PT PLN (Persero) Wilayah KSKT Rayon Banjarbaru/ *State Electricity Company, Central and South Kalimantan Region Office, Banjarbaru Area*

Tabel
Table 6.2.3**Jumlah KWH yang Dibangkitkan per Bulan di Kota
Banjarbaru, 2015-2019**
**Monthly Amount of The Ressurrected KWH in Banjarbaru
Municipality, 2015-2019**

Bulan Month	2015	2016	2017	2018	2019
(1)	(2)	(3)	(4)	(5)	(6)
1 Januari/January	22 685 444	32 368 920	...	39 601 563	28 619 543
2 Februari/February	20 777 514	29 580 239	...	36 797 482	27 854 199
3 Maret/March	24 135 100	31 110 279	...	41 680 193	30 043 558
4 April/April	23 783 207	32 202 330	...	41 128 628	29 644 878
5 Mei/May	25 068 299	33 356 637	...	43 916 552	32 157 746
6 Juni/June	24 032 804	31 197 487	...	39 639 251	28 012 915
7 Juli/July	24 210 803	31 911 215	...	41 607 383	30 533 981
8 Agustus/August	24 875 911	33 143 647	...	42 370 784	31 171 530
9 September/September	24 939 996	32 761 331	...	41 678 785	31 665 119
10 Oktober/October	26 255 312	33 627 455	...	42 624 220	33 803 635
11 November/November	24 601 554	33 436 669	...	43 034 668	32 810 473
12 Desember/December	25 437 300	33 060 536	...	42 405 888	33 024 705
Jumlah/ Total	290 803 244	387 756 746	...	496 485 397	369 342 282

Sumber/Source: PT PLN (Persero) Wilayah KSKT Rayon Banjarbaru/ State Electricity Company, Central and South Kalimantan Region Office, Banjarbaru Area

Tabel
Table 6.2.4**Jumlah Pelanggan dan Jumlah Air yang Disalurkan Menurut Kecamatan di Kota Banjarbaru, 2019**
Number of Customers and Distributed Water by Subdistrict in Banjarbaru Municipality, 2019

Kecamatan Subdistrict	Pelanggan Number of Customers	Air Disalurkan Distributed Water (m²)	Nilai Value (Rp)
(1)	(2)	(3)	(4)
Landasan Ulin	15 456	2 307 539	19 520 706 730
Liang Anggang	4 341	535 517	5 023 759 400
Cempaka	2 254	428 249	3 767 712 660
Banjarbaru Utara	11 515	2 037 869	18 284 249 380
Banjarbaru Selatan	10 069	1 976 151	16 931 177 456
Kota Banjarbaru	43 635	7 285 325	63 527 605 626
2018	41 353	6 310 550	55 097 095 410
2017	35 234	17 032 167	...
2016	32 582	14 928 797	...
2015	34 339	13 382 924	...

Sumber/Source: PDAM Intan Banjar / Regional Water Supply Enterprise of Intan Banjar

Tabel
Table 6.2.5**Produksi Air Minum, Distribusi, Terjual dan Susut/Hilang
Setiap Bulan di Kota Banjarbaru, 2019**
**Drinking Water Produced, Distributed, Sold and Decreased/
Lost by Month District in Banjarbaru Municipality, 2019**dalam Meter Kubik/In M³

Bulan Month	Produksi Produced	Distribusi Distributed	Terjual Sold	Susut/ Hilang Decreased/ Lost
(1)	(2)	(3)	(4)	(5)
1 Januari/January	1 832 677	1 815 030	1 036 400	778 630
2 Februari/February	1 744 281	1 728 816	1 051 618	677 198
3 Maret/March	1 842 780	1 791 274	989 036	802 238
4 April/April	1 765 706	1 750 892	1 082 642	668 250
5 Mei/May	1 878 621	1 863 987	1 043 232	820 755
6 Juni/June	1 850 675	1 837 187	1 177 242	659 945
7 Juli/July	1 842 604	1 830 843	995 030	835 813
8 Agustus/August	1 984 156	1 939 170	1 208 415	730 755
9 September/September	1 981 236	1 884 023	1 298 890	585 133
10 Oktober/October	2 136 128	2 032 482	1 320 544	711 938
11 November/November	2 035 475	1 936 574	1 404 643	531 931
12 Desember/December	2 027 768	1 931 361	1 294 798	636 563
Jumlah/ Total	22 922 106	22 341 639	13 902 490	8 439 149
2018	19 894 862	...	6 310 550	...
2017	17 162 248	17 032 167	10 812 832	6 219 335
2016	15 041 405	14 928 797	10 110 313	4 818 384
2015	13 557 276	13 382 924	9 613 506	3 769 418

Sumber/Source: PDAM Intan Banjar / Regional Water Supply Enterprise of Intan Banjar

Tabel
Table 6.2.6**Banyaknya Volume Air Minum yang Terjual Berdasarkan Jenis Konsumen Setiap Bulan di Kota Banjarbaru, 2019****Monthly Amount of Drinking Water Sold by Type of Consumers in Banjarbaru Municipality, 2019**dalam Meter Kubik/In M³

Bulan Month	Sosial Social	Non Niaga Non Commerce	Niaga Umum Public Commerce	Niaga Khusus Special Commerce
(1)	(2)	(3)	(4)	(5)
1 Januari/January	31 872	436 449	66 063	464
2 Februari/February	37 375	433 969	65 176	449
3 Maret/March	33 252	414 998	58 369	423
4 April/April	35 855	453 310	66 054	51
5 Mei/May	32 296	451 462	62 308	66
6 Juni/June	30 855	509 422	61 830	66
7 Juli/July	20 810	437 083	63 246	70
8 Agustus/August	29 324	538 124	74 498	171
9 September/September	32 928	584 930	78 217	201
10 Oktober/October	31 125	599 009	78 205	131
11 November/November	31 831	641 061	80 131	88
12 Desember/December	31 654	575 315	74 689	50
Jumlah/ Total	379 177	6 075 132	828 786	2 230
2018	398 123	5 176 632	731 930	3 865
2017	389 755	4 702 851	651 824	3 226
2016	432 285	4 440 021	664 984	3 956
2015	391 771	4 336 510	598 385	2 877

Sumber/Source: PDAM Intan Banjar / Regional Water Supply Enterprise of Intan Banjar

Tabel
Table 6.2.7**Nilai Air Minum yang Terjual Berdasarkan Jenis Konsumen
Setiap Bulan di Kota Banjarbaru, 2019**
**Monthly Value of Drinking Water Sold by Type of Consumers
in Banjarbaru Municipality, 2019**

dalam Rupiah (Rp) /In Rupiahs (Rp)

Bulan Month	Sosial Social	Non Niaga Non Commerce	Niaga Umum Public Commerce	Niaga Khusus Special Commerce
(1)	(2)	(3)	(4)	(5)
1 Januari/January	146 415 616	3 774 945 886	780 942 756	8 192 920
2 Februari/February	173 160 240	3 777 050 012	771 307 398	7 933 720
3 Maret/March	153 023 980	3 633 716 754	693 045 792	7 484 440
4 April/April	164 333 500	3 931 151 282	785 282 978	1 056 280
5 Mei/May	148 368 696	3 922 683 408	725 851 870	1 315 480
6 Juni/June	138 238 052	4 376 191 846	737 445 178	1 315 480
7 Juli/July	93 509 440	3 825 857 444	764 358 088	1 384 600
8 Agustus/August	132 065 980	4 580 761 522	881 933 024	3 129 880
9 September/September	147 436 212	4 933 363 754	916 716 304	3 648 280
10 Oktober/October	137 940 460	2 032 498 276	909 234 198	2 438 680
11 November/November	139 419 744	5 364 408 892	923 511 400	1 695 640
12 Desember/December	140 983 564	4 865 288 642	864 529 038	1 039 000
Jumlah/ Total	1 714 895 484	52 017 917 718	9 754 158 024	40 634 400
2018	1 840 998 952	44 603 065 442	8 584 143 816	68 887 200
2017	2 068 385 488	40 800 948 686	7 648 771 378	57 845 280
2016	2 517 314 578	38 232 089 672	7 688 058 106	70 459 680
2015	2 247 744 348	36 745 822 090	6 922 961 096	51 814 560

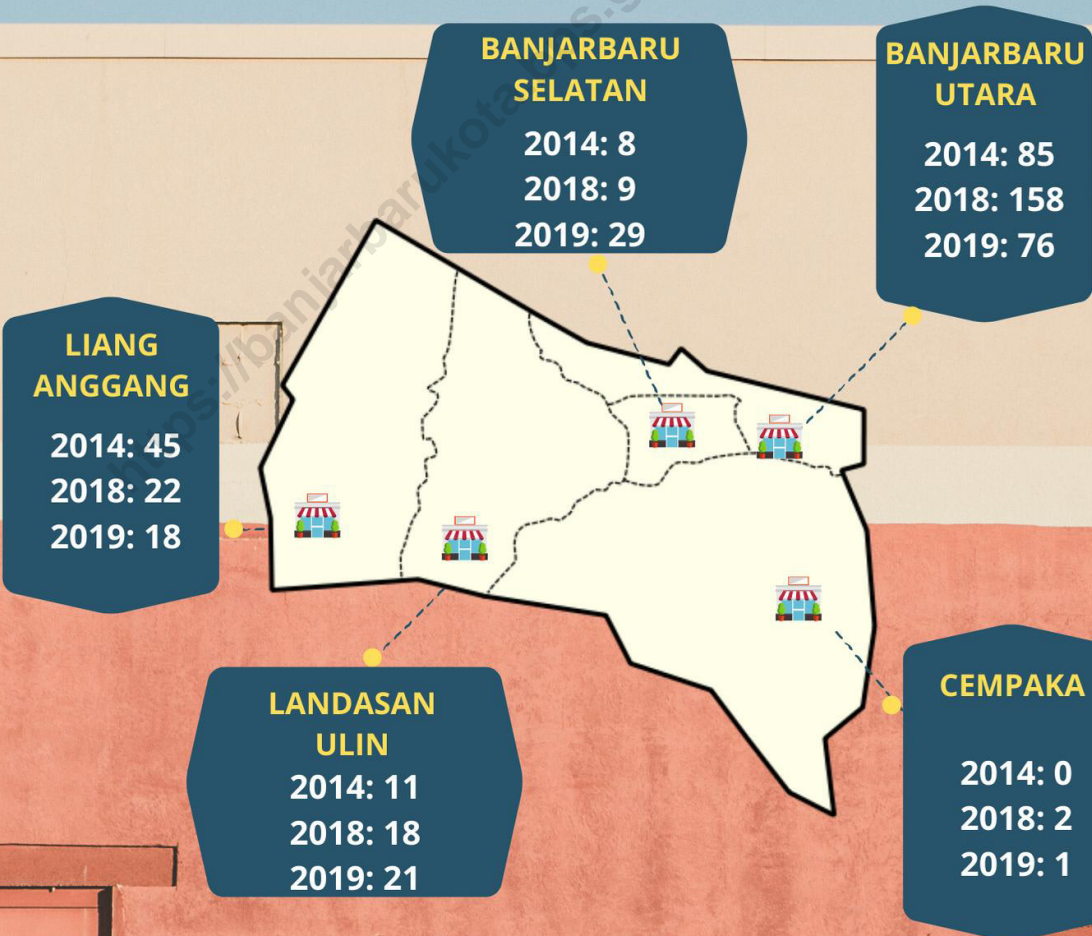
Sumber/Source: PDAM Intan Banjar / Regional Water Supply Enterprise of Intan Banjar

Tabel
Table 6.2.8**Jumlah Sambungan Langganan Dirinci Menurut
Kecamatan di Kota Banjarbaru, 2019**
**Number of Municipal Waterworks Costumers by Subdistrict
in Banjarbaru Municipality, 2019**

Kecamatan Subdistrict	Sambungan Aktif Active Connection	Sambungan Tidak Aktif Non Active Connection	Jumlah Total
(1)	(2)	(3)	(4)
Landasan Ulin	15 456	1 601	17 057
Liang Anggang	4 341	267	4 608
Cempaka	2 254	292	2 546
Banjarbaru Utara	11 515	1 316	12 831
Banjarbaru Selatan	10 069	1 187	11 256
Jumlah/Total	43 635	4 663	48 298
2018	41 353	4 049	45 402
2017	38 877	3 509	42 386
2016	36 503	3 091	39 594
2015	34 339	2 657	36 996

Catatan/Note: - Banjarbaru Utara mencakup daerah Banjarbaru 2,3,4, dan 5
 - Banjarbaru Selatan mencakup daerah Banjarbaru 1, Sei Besar, Cempaka dan Loktabat

Sumber/Source: PDAM Intan Banjar / Regional Water Supply Enterprise of Intan Banjar

**Jumlah Rumah Makan/Restoran Menurut Kecamatan di Kota
Banjarbaru, 2014-2019**
Number of Restaurants by Sub District in Banjarbaru Municipality, 2014-2019


PENJELASAN TEKNIS

TECHNICAL NOTES

1. **Wisatawan mancanegara (wisman)** ialah setiap pengunjung yang mengunjungi suatu negara di luar tempat tinggalnya, didorong oleh satu atau beberapa keperluan tanpa bermaksud memperoleh penghasilan di tempat yang dikunjungi dan lamanya kunjungan tersebut tidak lebih dari satu tahun (12 bulan). Definisi ini mencakup 2 (dua) kategori wisatawan mancanegara, yaitu :

- Wisatawan (turis) ialah setiap pengunjung seperti definisi di atas yang tinggal paling sedikit 24 jam, akan tetapi tidak lebih dari 1 (satu) tahun di tempat yang dikunjungi, dengan maksud antara lain: berlibur, rekreasi, olah raga, bisnis, menghadiri pertemuan, studi, dan kunjungan dengan alasan kesehatan.
- *Excursionist* ialah setiap pengunjung seperti definisi di atas yang tinggal kurang dari 24 jam di tempat yang dikunjungi (termasuk "*Cruise passengers*"). *Cruise Passengers* ialah setiap pengunjung yang tiba di suatu negara di mana mereka tidak menginap di akomodasi yang tersedia di negara tersebut misalnya dengan kapal laut.

1. **An International Visitor** is any person visiting a country other than his usual place of residence for any reason other than for earning income in the country visited, and the length of stay is no more than one year (12 months). This definition covers two categories of foreign visitors, namely:

- "*Tourist*" is any visitor staying for at least 24 hours, but no more than one year, in the country visited, with the intention of visiting, and for any of these purposes: Pleasure, recreation and sports, Business, visiting friends and relatives, missions, attending meetings, conferences, visit for health reasons and study.
- "*Excursionist*" is any visitor staying less than 24 hours in the country visited including, "*Cruise Passengers*"; i.e. visitors arriving in a country without staying in any accommodation available in the visited country.

2. **Rata-rata lama tinggal** adalah rata-rata waktu tinggal wisatawan mancanegara di Indonesia untuk satu kali kunjungan.
 3. **Usaha penyediaan akomodasi** adalah usaha yang menyediakan pelayanan penginapan yang dapat dilengkapi dengan pelayanan pariwisata lainnya. Usaha penyediaan akomodasi dapat berupa hotel, vila, pondok wisata, bumi perkemahan, persinggahan karavan, dan akomodasi lainnya yang digunakan untuk tujuan pariwisata.
 4. **Hotel** adalah penyediaan akomodasi secara harian berupa kamar-kamar di dalam satu bangunan yang dapat dilengkapi dengan jasa pelayanan makan dan minum, kegiatan hiburan dan atau fasilitas lainnya. Hotel terdiri dari hotel berbintang dan hotel non- bintang.
 5. **Hotel bintang** adalah usaha penyediaan jasa pelayanan penginapan, makan minum serta jasa lainnya bagi umum dengan menggunakan sebagian atau seluruh bangunan. Usaha ini dikelola secara komersial serta memenuhi ketentuan persyaratan sebagai hotel bintang (termasuk berlian) yang ditetapkan dalam surat keputusan instansi yang membinanya.
2. ***Average length of stay** is the average stay duration of foreign visitor in Indonesia for one trip.*
 3. ***The business of providing accommodation** is a business that provides specialty services that can be equipped with other tourism services. It includes hotel, villa, cottage, camping, caravan stop, and other accommodation that are used for tourism purposes.*
 4. ***Hotel** is a daily supply of accommodation rooms within a building which can be equipped with eating and drinking services, entertainment activities and/or other facilities. Hotel consists of a classified hotel and a non-classified hotel.*
 5. ***A star hotel** is the business of providing an accommodation, eating and drinking as well as other services for the public by using a building or a part of a building. It is managed commercially and meets specified requirements as a star hotel (including diamonds) set forth in the decree of fostering agency. For example, five star hotel, four star hotel, and so on.*

Misalnya hotel bintang lima, hotel bintang empat dan seterusnya.

6. **Tingkat penghunian kamar hotel** adalah persentase banyaknya malam kamar yang dihuni terhadap banyaknya malam kamar yang tersedia.
6. **Room occupancy rate** is the number of room-nights occupied divided by the number of room-nights available, multiplied by 100 percent.
7. **Rata-rata lamanya tamu menginap** adalah banyaknya malam tempat tidur yang terpakai (malam tamu) dengan banyaknya tamu yang menginap di hotel atau akomodasi lainnya.
7. **Average length of stay** is the number of bed-nights used (guest night) divided by the number of guests coming to spend the night at the accommodation.

<https://banjarbarukota.bps.go.id>

ULASAN

Seiring dengan perpindahan pusat pemerintahan Provinsi Kalimantan Selatan ke Kota Banjarbaru hal ini menarik investor untuk membuka usaha jasa akomodasi di Kota Banjarbaru. Tahun 2019 terdapat 145 buah fasilitas akomodasi restoran/ rumah makan di Kota Banjarbaru. Fasilitas restoran/rumah makan tersebut terkonsentrasi di Kecamatan Banjarbaru Utara.

Tiap kecamatan memiliki organisasi kesenian. Kecamatan Landasan Ulin memiliki 3 organisasi kesenian yang berstatus aktif, 9 organisasi di Kecamatan Liang Anggang, 9 organisasi kesenian di Kecamatan Cempaka, 6 organisasi di Kecamatan Banjarbaru Utara dan 7 organisasi kesenian di Kecamatan Banjarbaru Selatan.

DESCRIPTION

Along with the reallocation of the administrative center of Kalimantan Selatan Province to Banjarbaru, it attracts investors to build accommodation services businesses in Banjarbaru. In 2019 there were 145 restaurants in Banjarbaru. The restaurant are concentrated in Banjarbaru Utara Subdistrict.

Each Subdistrict in Banjarbaru has art groups/organizations. Landasan Ulin Subdistrict had 3 groups, Liang Anggang Subdistrict has 9 groups, Cempaka Subdistrict had 9 groups, Banjarbaru Utara Subdistrict had 6 groups, and Banjarbaru Selatan Subdistrict had 7 groups.

Tabel
Table 7.1**Jumlah Rumah Makan/Restoran Menurut Kecamatan di Kota Banjarbaru, 2014-2019**
Number of Restaurants by Subdistrict in Banjarbaru Municipality, 2014-2019

Kecamatan Subdistrict	2014	2018	2019
(1)	(2)	(3)	(4)
Landasan Ulin	11	18	21
Liang Anggang	45	22	18
Cempaka	0	2	1
Banjarbaru Utara	85	158	76
Banjarbaru Selatan	8	9	29
Kota Banjarbaru	149	209	145

Catatan/Note: BPS, Pendataan Potensi Desa (Podes)

Sumber/Source: BPS—Statistics Indonesia, Village Potential Data Collection

Tabel
Table 7.2**Nama dan Alamat Hotel/Penginapan, Serta Jumlah Kamar Tersedia di Kota Banjarbaru, 2019**
Name and Address of Hotel/Lodging, and Number of Available Room in Banjarbaru Municipality, 2019

No	Nama Hotel / Penginapan Name of Hotel / Lodging	Alamat Address	Jumlah Kamar Number of Room	Keterangan Description
(1)	(2)	(3)	(4)	(5)
1	Hotel Novotel	Jl. A. Yani Km 27 Kec. Landasan Ulin	196	Bintang 4
2	Hotel Q Grand Dafam Syariah	Jl. A. Yani Km. 36,8 Banjarbaru	148	Bintang 4
3	Hotel Rodhita	Jl A. Yani Km. 35 No. 88	84	Bintang 4
4	Fave Hotel Banjarbaru	Jl A. Yani Km 32 RT 13 RW 06	119	Bintang 3
5	Hotel Grand Permata In	Jl A. Yani Km 21 RT 01 RW 01 Kel. Landasan Ulin Utara, Kec. Liang Anggang	50	Bintang 3
6	Hotel Montana Syariah	Jl. Nangka No. 03 RT 05 RW 01 Kel. Guntung Paikat, Kec. Banjarbaru Selatan	52	Bintang 3
7	Hotel Jelita Bandara	Jl. Angkasa No. 17 RT 36 RW 07 Kel. Syamsuddin Noor	43	Bintang 3
8	Hotel Permata In	Jl A. Yani Km 33	40	Bintang 3
9	Hotel Ratu Elok	Jl. Mistar Cokrokusumo No. 29A	41	Bintang 2
10	Hotel Banjar Permai	Jl. A. Yani Km 33,5 RT 03 RW 01	46	Bintang 2
11	Hotel Batung Batulis	Jl. A. Yani Km 36,5	34	Bintang 1
12	Hotel Griya Duta	Jl. A. Yani Km 36,8 No. 26 RT 02 RW 06	32	Bintang 1
13	The Herlina Hotel & Resort	Jl. Angkasa No 07 RT 18, Kel. Syamsuddin Noor, Kec. Landasan Ulin	36	Bintang 1
14	Hotel Sunrise	Gg Damai Kel Landasan Ulin Tengah	23	Bintang 1
15	Lerina Inn	Jl Kastela No 3 Banjarbaru	34	Bintang 1
16	Hotel Istana Bunda	Jl. Tonhar RT 04/01 No. 24 Kel Syamsudin Noor	...	Melati 3
17	Hotel Alfin	Jl. Jati No 03 RT 01 RW 01 Kel. Kemuning	22	Melati 3
18	Hotel Noor Indah	Jl. A. Yani Km. 24,5 Kec. Landasan Ulin	20	Melati 3
19	Hotel Banjarbaru	Jl. A. Yani Timur No 02	...	Melati 1
20	Hotel Rahayu	Jl A. Yani Km 34	45	Melati 3
21	Hotel Shafwah Inn	Jl. P. Suriansyah No. 17	18	...
22	Hotel Anggrek	Jl. A. Yani Barat Km. 35 No. 12 RT 01 RW 01	3	...

Lanjutan Tabel / Continued Table 7.2

No.	Nama Hotel / Penginapan Name of Hotel / Lodging	Alamat Address	Jumlah Kamar Number of Room	Keterangan Description
(1)	(2)	(3)	(4)	(5)
23	Al Anwari Homestay	Jl P Batur Barat No 49	36	...
24	Penginapan Kasturi I	Jl Kasturi I RT 32/RW 07 Kel. Syamsudin Noor, Kec. Landasan Ulin
25	Penginapan Annorr	Jl. Komp. Pondok Sejahtera Blok A No 1 RT 30 RW 04 Kel. Guntung Manggis
26	Penginapan Wilis	Jl. Angkasa RT 36 RW 08 Kel. Syamsudin Noor Kec. Landasan Ulin
27	Penginapan Gatot	Jl. Angkasa No 33 RT 037 RW 008 Kel. Syamsudin Noor Kec. Landasan Ulin
28	Penginapan H. Handoko "HDK"	Jl. Angkasa No. 31 RT 37/RW 08 Kel Syamsudin Noor Kec Landasan Ulin
29	Penginapan Mba Rose	Jl. Kasturi I No. 12 RT/RW 7 Kel. Syamsudin Noor, Kec. Landasan Ulin
30	Penginapan Amy	Jl. Kasturi 1 Gg. 1 Rt.032/Rw07 Kel. Syamsudin Noor Kec. Landasan Ulin
31	Garuda Guest House	Jl. Ir PM Noor RT 36/RW 07 Kel. Sungai Ulin Kec. Banjarbaru Utara
32	Riyadh Guest House	Jl. A. Yani Km 30,8 Komp Citra Megah Raya Blok B 34/35	29	...
33	Penginapan Baiti Jannati	Jl. Angkasa No 20 Kel. Syamsudin Noor Landasan Ulin
34	Jessy Syariah Guest House	Jl. Mawar No 11 RT 03 RW 04 Kel. Komet
35	Hotel Weny Angkasa	Jl. Angkasa RT 36 RW 08 Syamsuddin Noor
36	Hotel Cempaka	Jl. Mistar Cokrokusumo No. 02
37	Penginapan Sidomampir	Jl. Angkasa No. 68 RT 36 RW 08 Kel. Syamsuddin Noor
38	Penginapan Wawan	Jl. Angkasa RT 36 RW 08 Kel. Syamsuddin Noor
39	Zaffa Guest House	Jl. Kasturi I RT 31 RW 07 Kel. Syamsuddin Noor	...	Non Klasifikasi
40	Penginapan Nanda	Jl. Angkasa No. 03 RT 36 RW 08 Kel. Syamsuddin Noor	9	...

Lanjutan Tabel / Continued Table 7.2

No	Nama Hotel / Penginapan Name of Hotel / Lodging	Alamat Address	Jumlah Kamar Number of Room	Keterangan Description
(1)	(2)	(3)	(4)	(5)
41	Scorpion Homestay	Jl. A. Yani Km 33,5 No 112 RT 03 RW 01, Kel. Loktabat Selatan
42	Al Anwari Homestay	Jl. Delima No 2 RT 02 RW 01 Kel. Guntung Paikat
43	Global Inn	Jl. A. Yani Km 33,5 RT 04 RW 02 Kel. Loktabat Utara
44	Berlian Homestay	Jl. P. Suriansyah No. 61	6	...
45	Duta Wisma	Jl. P. Suriansyah Ujung No. 15
46	Penginapan Ardhika	Jl. Angkasa Gg. Sawo No. 8 RT 21 RW 05 Kel. Syamsuddin Noor
47	CV. Arjuna MCPM	Jl. Kasturi I No. 57 RT 34 RW 07 Kel. Syamsuddin Noor	...	Jasa Akomodasi Lainnya
48	PT. Villa Bungas Lestari	Jl. Vanili No. 07 Komp. Mekatama RT 28 RW 04 Kel. Guntung Manggis	...	Jasa Akomodasi Lainnya
49	Mahkota Syariah	Jl. A. Yani Km 32,5 No 02 RT 08 RW 10 Kel. Loktabat Utara
50	Diah Guest House	Jl Sungai Salak Komp Candra Griya Jati Permai Blok B No 02 RT 03 RW 05
51	Guest House Antara Inn	Jl Chandra Kirana RT 31 RW 05 Kel Guntung Manggis	20	...
52	Semata Wayang Homestay	Jl Janar No 2 Kel Loktabat Utara

Sumber/Source: Dinas Pemuda Olahraga, Kebudayaan dan Pariwisata Kota Banjarbaru/ Regional Office of Tourism, Youth and Sports

Tabel
Table 7.3**Nama dan Alamat Objek Wisata di Kota Banjarbaru, 2019**
Name And Address of Tourist Objects in Banjarbaru Municipality, 2019

No No.	Nama Objek Wisata Tourist Objects	Alamat Address
(1)	(2)	(3)
1	Pumpung - Pendulangan Intan	Kel. Sungai Tiung, Kec. Cempaka
2	Hutan Pinus	Kel. Mentaos, Kec. Banjarbaru Utara
3	Danau Seran	Kel. Palam, Kec. Cempaka
4	Danau Caramin	Kel. Guntung Manggis, Kec. Landasan Ulin
5	Danau Galuh Cempaka	Kel. Palam, Kec. Cempaka
6	Danau Biru	Kel. Sungai Tiung, Kec. Cempaka
7	Danau Wisata Kota Citra	Kel. Landasan Ulin Utara, Kec. Liang Anggang
8	Lapangan Dr. Murjani	Jln. A. Yani Km 34 Kel. Komet
9	Kolam Renang Idaman	Jln. A. Yani Km 34 Kel. Guntung Paikat
10	Museum Lambung Mangkurat	Jln. A. Yani Km 36 Kel. Komet
11	Masjid Agung Al Munawwarrah	Kel. Kemuning, Kec. Banjarbaru Selatan
12	Q-Mall	Jln. A. Yani Km 36 Kel. Sungai Ulin
13	Rumah Pohon	Kel. Sungai Tiung, Kec. Cempaka
14	Taman Van der Pijl	Jln. A. Yani Km 34 Kel. Komet
15	Taman Sakura	Kel. Guntung Manggis, Kec. Landasan Ulin
16	Taman Pintar	Jln. Panglima Batur Barat Kel. Mentaos
17	Q Waterpark	Jln. A. Yani Km 36 Kel. Sungai Ulin
18	Kebun Raya Banua	Kel. Palam, Kec. Cempaka
19	Amanah Borneo Park	Kel. Palam, Kec. Cempaka
20	Menara 33	Jln. A. Yani Km 33,5 Kel. Loktabat Selatan
21	Bekantan Park	Kel. Guntung Manggis, Kec. Landasan Ulin
22	Meek Farm	Kel. Guntung Manggis, Kec. Landasan Ulin
23	Aquatica Waterpark	Jln. Trikora Komp Griya Pesona Guntung Manggis
24	Kampung Pejabat	Kel. Loktabat Selatan, Kec. Banjarbaru Selatan
25	Kampung Purun	Kel. Palam, Kec. Cempaka

Lanjutan Tabel / Continued Table 7.3

No No	Nama Objek Wisata Tourist Objects	Alamat Address
(1)	(2)	(3)
26	Kampung Pelangi	Kel. Guntung Paikat, Kec. Banjarbaru Utara
27	Kampung Iwak	Kel. Mentaos, Kec. Banjarbaru Utara
28	Kampung Herbal	Kel. Sungai Ulin, Kec. Banjarbaru Utara
29	Kampung Sayur	Kel. Landasan Ulin Utara, Kec. Liang Anggang
30	Kampung Pesona Kasturi	Kel. Syamsuddin Noor, Kec. Landasan Ulin

Sumber/Source: Dinas Pemuda Olahraga, Kebudayaan dan Pariwisata Kota Banjarbaru/ Regional Office of Tourism, Youth and Sports of Banjarbaru Municipality

Tabel
Table 7.4

Organisasi Kesenian Berstatus Aktif, Jenis dan Jumlah Anggotanya di Kecamatan Landasan Ulin, 2019
Active Arts Organizations, Type, and Number of Member In Landasan Ulin Subdistrict, 2019

Nama Organisasi <i>Name of Organizations</i>	Jenis Kesenian <i>Type of Arts</i>	Alamat <i>Address</i>	Jumlah Anggota <i>Members</i>
(1)	(2)	(3)	(4)
1. Repelita/Zonata	Orkes Dangdut	Jl Bina Putra Guntung Payung	...
2. Sanggar Kharisma	Paduan Suara & Seni Tari	Jl Sidorejo RT 12/ III No 02 Guntung Payung	...
3. Nan Sarunai	Tari	Jl Teratai III Guntung Payung	...

Sumber/Source: Dinas Pemuda Olahraga, Kebudayaan dan Pariwisata Kota Banjarbaru/ *Regional Office of Tourism, Youth and Sports of Banjarbaru Municipality*

Tabel
Table 7.5**Organisasi Kesenian Berstatus Aktif, Jenis dan Jumlah Anggotanya di Kecamatan Liang Anggang, 2019**
Active Arts Organizations, Type, and Number of Member In Liang Anggang Subdistrict, 2019

Nama Organisasi <i>Name of Organizations</i>	Jenis Kesenian <i>Type of Arts</i>	Alamat <i>Address</i>	Jumlah Anggota <i>Members</i>
(1)	(2)	(3)	(4)
1. Group Mayang Maurai	Musik Panting	Jl. Golf Swargaloka RT 4 RW 4 No 24	...
2. Reog Ponorogo	Reog Ponorogo	Jl A Yani Km 22 Sukamara	...
3. Turonggo Pratiwi Putro	Kuda Lumping	Jl. Gotong Royong RT 21 RW 5 Kel. Syamsudin Noor	...
4. Al Istiqomah	Maulid Habsy	Jl Angkasa Gg Manggis RT 19 RW 4 Kel. Syamsudin Noor	...
5. Sa'adah	Rebana	Jl Angkasa RT 37 RW 08 Syamsudin Noor	...
6. Al Ihsan	Maulid Habsy	Jl Angkasa Gg Manggis RT 19 RW 4	...
7. Nurul Fallah	Maulid Habsy	Jl Sukamara RT 03/II Landasan Ulin Utara	...
8. Al Mukhlisin	Maulid Habsy	Jl A Yani Jurusan Pelaihari RT 04,05,06/02 Kel. Landasan Ulin Selatan	...
9. Nurrahmah	-	Jl Banjargawi IV No 163 RT 07/03 Kel. Landasan Ulin Selatan	...

Sumber/Source: Dinas Pemuda Olahraga, Kebudayaan dan Pariwisata Kota Banjarbaru/ *Regional Office of Tourism, Youth and Sports of Banjarbaru Municipality*

Tabel
Table 7.6

Organisasi Kesenian Berstatus Aktif, Jenis dan Jumlah Anggotanya di Kecamatan Cempaka, 2019
Active Arts Organizations, Type, and Number of Member In Cempaka Subdistrict, 2019

Nama Organisasi <i>Name of Organizations</i>	Jenis Kesenian <i>Type of Arts</i>	Alamat <i>Address</i>	Jumlah Anggota <i>Members</i>
(1)	(2)	(3)	(4)
1. Al Mu'awanah	Maulid Habsyi	Kelurahan Cempaka RT 15	...
2. Aneka Group	Qasidah Modern	Jl Mistar Cokrokusumo 26	...
3. Al Aman	Sinoman Hadrah	Kelurahan Bangkal RT 8	...
4. Nurul Hikmah	Rebana	Kelurahan Palam RT 02	...
5. Arraudah	Maulid Habsyi	Kelurahan Cempaka	...
6. Al Khairiyah	Rebana Maulid	Kelurahan Cempaka	...
7. Asyafa'ah	Maulid Habsyi	Kelurahan Cempaka	...
8. Sinar Muda	Rebana	Jl. Transmigrasi No.12	...
9. Muhajirin	Maulid Habsyi	Kelurahan Palam RT 02	...

Sumber/Source: Dinas Pemuda Olahraga, Kebudayaan dan Pariwisata Kota Banjarbaru/ *Regional Office of Tourism, Youth and Sports of Banjarbaru Municipality*

Tabel
Table 7.7**Organisasi Kesenian Berstatus Aktif, Jenis dan Jumlah Anggotanya di Kecamatan Banjarbaru Utara, 2019**
Active Arts Organizations, Type, and Number of Member In Banjarbaru Utara Subdistrict, 2019

Nama Organisasi <i>Name of Organizations</i>	Jenis Kesenian <i>Type of Arts</i>	Alamat <i>Address</i>	Jumlah Anggota <i>Members</i>
(1)	(2)	(3)	(4)
1. Kesenian Sunda	Tari	Jl Wanabhakti Ratu Elok	...
2. Sumber Indah	Keroncong	Komplek Sumber Indah	...
3. Olsa Musik Studio	Seni Musik	Jl Sukarelawan Permai D.14	...
4. Sanggar Rampak Banua	Tari dan Musik	Jl. Panglima Batur No 08	...
5. Group Rebana Cempaka Putih	Rebana	Komplek Bukit Permata Indah Sei Ulin	...
6. Sanggar Kambang Tigarun	Tari	Jl. Pramuka No 16 RT 03/06	...

Sumber/Source: Dinas Pemuda Olahraga, Kebudayaan dan Pariwisata Kota Banjarbaru/ *Regional Office of Tourism, Youth and Sports of Banjarbaru Municipality*

Tabel
Table 7.8

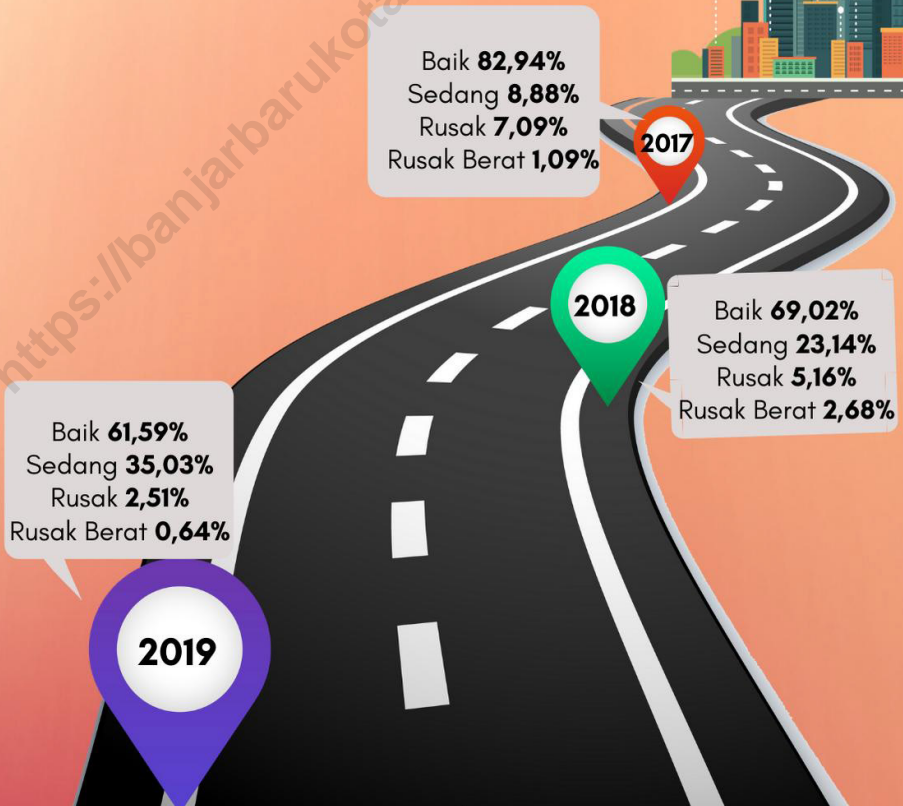
Organisasi Kesenian Berstatus Aktif, Jenis dan Jumlah Anggotanya di Kecamatan Banjarbaru Selatan, 2019
Active Arts Organizations, Type, and Number of Member In Banjarbaru Selatan Subdistrict, 2019

Nama Organisasi <i>Name of Organizations</i>	Jenis Kesenian <i>Type of Arts</i>	Alamat <i>Address</i>	Jumlah Anggota <i>Members</i>
(1)	(2)	(3)	(4)
1. Sanggar Pringgodani	Tari dan Musik Panting	Jl. Al-Zafri Guntung Lua	...
2. Raudah	Rebana	Jl. Surabaya No 28 Loktabat Selatan	...
3. Bodoyo Manunggal	Campur Sari	Jl. Kelapa Sawit	...
4. Bodoyo Mudo	Kuda Lumping	Jl. Sidodadi 1 RT 07 RW 05 Loktabat Selatan	...
5. Al Ikhlas	Nasyid	Jl Al Jafri	...
6. Taras Kemuning	Musik Panting	Jl Semeru Komplek Wirapratama 2/D	...
7. Miftahul Khoiriah	Maulid Habsy	Jl Puskesmas Loktabat Selatan	...

Sumber/Source: Dinas Pemuda Olahraga, Kebudayaan dan Pariwisata Kota Banjarbaru/ *Regional Office of Tourism, Youth and Sports of Banjarbaru Municipality*

**Panjang Jalan Kota Beraspal Menurut Kondisinya
di Kota Banjarbaru, 2017-2019**

*Length of Asphalted Roads by Condition (km)
in Banjarbaru Municipality, 2017-2019*



PENJELASAN TEKNIS

1. **Kendaraan bermotor** adalah setiap kendaraan yang digerakkan oleh peralatan teknik yang ada pada kendaraan tersebut, biasanya digunakan untuk angkutan orang atau barang di atas jalan raya selain kendaraan yang berjalan di atas rel. Kendaraan bermotor yang dicatat adalah semua jenis kendaraan kecuali kendaraan bermotor TNI/Polri dan Korps Diplomatik.
2. **Mobil penumpang** adalah setiap kendaraan bermotor yang dilengkapi dengan tempat duduk untuk sebanyak-banyaknya delapan orang, tidak termasuk tempat duduk untuk pengemudi, baik dilengkapi atau tidak dilengkapi bagasi.
3. **Mobil bis** adalah setiap kendaraan bermotor yang dilengkapi dengan tempat duduk untuk lebih dari delapan orang, tidak termasuk tempat duduk untuk pengemudi, baik dilengkapi atau tidak dilengkapi bagasi.
4. **Mobil truk** adalah setiap kendaraan bermotor yang digunakan untuk angkutan barang, selain mobil penumpang, mobil bis dan kendaraan bermotor roda dua.

TECHNICAL NOTES

1. **Motor vehicles** are any kind of vehicles motorized by machine set up in those vehicles, they are usually used for transporting peoples or goods on roads except vehicles moving along a railway line. The data cover all kinds of motor vehicles except those belong to Indonesia Army Force Indonesian State Police and Diplomatic Corps.
2. **Passenger cars** are any motor vehicles with no more than eight seats, excluding seat for driver, it can be with or without hoot.
3. **Buses** are large passenger cars having seats for more than eight passengers, excluding seat for driver, it can be with or without hoot.
4. **Trucks** are any motor vehicles used to transport goods excluding passenger cars, buses, and motorcycles.

5. **Kantor Pos** adalah tempat pemberi pelayanan komunikasi tertulis dan atau surat elektronik, layanan paket, layanan logistik, layanan transaksi keuangan, dan layanan keagenan pos untuk kepentingan umum. Rumah pos berfungsi sama seperti kantor pos dan kantor pos pembantu, bedanya rumah pos biasanya terletak di daerah terpencil.
6. **Telekomunikasi** adalah setiap pemancaran, pengiriman dan atau penerimaan dari setiap informasi dalam bentuk tanda-tanda, isyarat, tulisan, gambar, suara dan bunyi melalui sistem kawat, optik, radio atau sistem elektromagnetik lainnya.
5. **Post Office** is a service provider facility of written communication and or electronic mail, parcel service, logistics services, financial transaction services, and postal services to the public. Postal house has the same function as the post office and subsidiary of post office, the difference is that postal house is usually located in remote areas.
6. **Telecommunication** includes every transmitting, delivering and or receiving from every information of marking, signal, article, picture, sound and voice through strand of wire system, optic, radio or other electromagnetic system.

ULASAN

Data panjang jalan yang diperoleh dari Dinas Pekerjaan Umum dan Perumahan Kota Banjarbaru dapat di lihat pada tabel 9.1.1 – 9.1.9. Pada tahun 2019 jalan yang sudah beraspal sepanjang 449,909 km, beton sepanjang 0,098 km, kerikil 44,473 km, dan tanah sepanjang 60,795 km.

Jumlah kendaraan setiap tahun selalu meningkat. Data jumlah kendaraan yang tercatat di UPPD Banjarbaru selama tahun 2019 adalah sepeda motor sebanyak 139.285 buah, mini bus/micro bus ada 22.856 buah, bus 12 buah, pick up 6.156 buah, sedan 1.071 buah, jeep 2.379 buah, truk berjumlah 2.490 buah, dan kendaraan roda tiga 289 buah.

Jumlah penumpang pesawat udara yang berangkat dari Bandara Syamsudin Noor tahun 2019 sebanyak 1.569.946 orang dengan jumlah penumpang terbanyak di bulan Desember yaitu sebanyak 153.565 orang. Sedangkan jumlah penumpang yang datang ke Bandara Syamsudin Noor selama tahun 2019 sebanyak 1.634.695 orang dengan jumlah penumpang terbanyak di bulan Juni yaitu sebanyak 151.534 orang.

DESCRIPTION

Length of road that obtained from Regional Shelter and Public Infrastructure of Banjarbaru, seen in Table 9.1.1 – 9.1.9. In 2017, road that Paved as long as 449.909 km, rigid as long as 0.098 km, Gravel as long as 44.473 km, and soil as long as 60.795 km.

The number of vehicles increases every year. Data from UPPD Banjarbaru recorded during 2019 there were 139,285 motorcycles; 22,856 minibuses/microbuses; 12 buses; 6,156 pick up; 1,071 sedans; 2,379 jeeps; 2,490 trucks; and 289 tricycles.

The number of passengers departed from Syamsudin Noor airport in 2019 was 1,569,946 passengers with the most in December that is 153,565 passengers. While the number of passengers arrived in Syamsudin Noor airport in 2019 was 1,634,695 passengers with the most in June that is 151,534 passengers.

**8.1 TRANSPORTASI
TRANSPORTATION**

Tabel 8.1.1 Panjang Jalan Menurut Tingkat Kewenangan Pemerintahan di Kota Banjarbaru (km), 2017-2019
Table Length of Roads by Level of Government Authority in Banjarbaru Municipality (km), 2017-2019

Tingkat Kewenangan Pemerintahan Level of Government Authority	2017	2018	2019
(1)	(2)	(3)	(4)
Negara/State	26,500	26,500	26,500
Provinsi/Province	63,562	63,562	63,562
Kabupaten/Kota Regency/Municipality	555,275	555,275	555,275
Jumlah/Total	645,337	645,337	645,337

Sumber/Source: Dinas Pekerjaan Umum dan Penataan Ruang Kota Banjarbaru/ *Regional Office of Public Works and Spatial Planning of Banjarbaru Municipality*

Tabel
Table 8.1.2

Panjang Jalan Menurut Jenis Permukaan Jalan di Kota Banjarbaru (km), 2017-2019
Length of Roads by Type of Road Surface in Banjarbaru Municipality (km), 2017-2019

Jenis Permukaan Jalan Type of Road Surface	2017	2018	2019
(1)	(2)	(3)	(4)
Aspal/Paved	533,400	538,123	539,971
Kerikil/Gravel	43,785	45,042	44,473
Tanah/Soil	44,229	62,074	60,795
Lainnya/Others	23,923	0,098	0,098
Jumlah/Total	645,337	645,337	645,337

Sumber/Source: Dinas Pekerjaan Umum dan Penataan Ruang Kota Banjarbaru/ Regional Office of Public Works and Spatial Planning of Banjarbaru Municipality

Tabel 8.1.3 **Panjang Jalan Menurut Kondisi Jalan di Kota Banjarbaru (km), 2017-2019**
Table **Length of Roads by Condition of Roads in Banjarbaru Municipality (km), 2017-2019**

Kondisi Jalan Condition of Roads	2017	2018	2019
(1)	(2)	(3)	(4)
Baik/ <i>Good</i>	485,252	385,847	370,230
Sedang/ <i>Moderate</i>	75,017	175,412	192,315
Rusak/ <i>Damage</i>	57,860	26,302	32,733
Rusak Berat/ <i>Severely Damage</i>	27,208	57,776	50,059
Jumlah/Total	645,337	645,337	645,337

Sumber/Source: Dinas Pekerjaan Umum dan Penataan Ruang Kota Banjarbaru/ *Regional Office of Public Works and Spatial Planning of Banjarbaru Municipality*

Tabel 8.1.4 Panjang Jalan Menurut Kelas Jalan dan Tingkat Kewenangan Pemerintahan (km) di Kota Banjarbaru, 2019
Length of Roads by Class of Roads and Level of Government Authority (km) in Banjarbaru Municipality, 2019

Kelas Jalan <i>Class of Roads</i>	Negara <i>State</i>	Provinsi <i>Province</i>	Kabupaten/Kota <i>Regency/Municipality</i>	Jumlah <i>Total</i>
(1)	(2)	(3)	(4)	(5)
a Kelas I	-	-	-	-
b Kelas II	-	-	-	-
c Kelas III	-	-	-	-
d Kelas IIIa	26,500	-	-	26,500
e Kelas IIIb	-	63,562	555,275	618,837
f Kelas IIIc	-	-	-	-
g Kelas tidak dirinci	-	-	-	-
Jumlah/Total	26,500	63,562	555,275	645,337

Sumber/ Source: Dinas Pekerjaan Umum dan Penataan Ruang Kota Banjarbaru/ *Regional Office of Public Works and Spatial Planning of Banjarbaru Municipality*

Tabel 8.1.5 **Panjang Jalan Kota Menurut Jenis Permukaan Dirinci Setiap Kecamatan (km) di Kota Banjarbaru, 2019**
Table **Length of City Roads by Type of Surface and Subdistrict (km) in Banjarbaru Municipality, 2019**

Kecamatan Subdistrict	Aspal Paved	Beton Rigid	Kerikil Gravel	Tanah Soil	Tidak Dirinci Not Specified	Jumlah Total
(1)	(2)	(3)	(4)	(5)	(6)	(7)
01 Landasan Ulin	122,047	0,098	11,818	26,837	-	160,800
02 Liang Anggang	64,624	-	12,142	4,789	-	81,555
03 Cempaka	96,393	-	13,634	17,171	-	127,198
04 Banjarbaru Utara	93,505	-	4,404	9,933	-	107,842
05 Banjarbaru Selatan	73,340	-	2,475	2,065	-	77,880
Jumlah/Total	449,909	0,098	44,473	60,795	-	555,275
2018	448,061	0,098	45,042	62,074	-	555,275
2017	443,338	-	43,785	44,229	23,923	555,275
2016	442,856	-	42,556	43,953	25,910	555,275
2015	449,586	-	2,00	63,589	-	515,175

Sumber/ **Source:** Dinas Pekerjaan Umum dan Penataan Ruang Kota Banjarbaru/ *Regional Office of Public Works and Spatial Planning of Banjarbaru Municipality*

Tabel
Table 8.1.6**Panjang Jalan Kota Beraspal Menurut Kondisi Jalan Setiap Kecamatan (km) di Kota Banjarbaru, 2019**
Length of Paved Roads by Condition and Subdistrict (km) in Banjarbaru Municipality, 2019

Kecamatan Subdistrict	Kondisi Jalan Beraspal Condition of Paved Road				Jumlah Total
	Baik Good	Sedang Moderate	Rusak Damage	R Berat Heavy Damage	
(1)	(2)	(3)	(4)	(5)	(6)
01 Landasan Ulin	70,433	48,869	2,745	0,000	122,047
02 Liang Anggang	34,496	25,384	3,944	0,800	64,624
03 Cempaka	72,674	19,431	1,402	2,886	96,393
04 Banjarbaru Utara	47,469	42,822	3,214	0,000	93,505
05 Banjarbaru Selatan	52,020	21,096	0,224	0,000	73,340
Jumlah/Total	277,092	157,602	11,529	3,686	449,909
2018	309,253	103,688	23,126	11,994	448,061
2017	367,726	39,348	31,435	4,829	443,338
2016	361,218	46,096	32,524	3,018	442,856
2015	360,169	58,860	28,035	2,522	449,586

Sumber/Source: Dinas Pekerjaan Umum dan Penataan Ruang Kota Banjarbaru/ Regional Office of Public Works and Spatial Planning of Banjarbaru Municipality

Tabel 8.1.7 Panjang Jalan Beton Menurut Kondisi Jalan Setiap Kecamatan (km) di Kota Banjarbaru, 2019
Table Length of Rigid Roads by Condition and Subdistrict (km) in Banjarbaru Municipality, 2019

Kecamatan Subdistrict	Kondisi Jalan Beton Condition of Rigid Road				Jumlah Total
	Baik Good	Sedang Moderate	Rusak Damage	R Berat Heavy Damage	
(1)	(2)	(3)	(4)	(5)	(6)
01 Landasan Ulin	0,098	-	-	-	0,098
02 Liang Anggang	-	-	-	-	-
03 Cempaka	-	-	-	-	-
04 Banjarbaru Utara	-	-	-	-	-
05 Banjarbaru Selatan	-	-	-	-	-
Jumlah/Total	0,098	-	-	-	0,098

Sumber/ Source: Dinas Pekerjaan Umum dan Penataan Ruang Kota Banjarbaru/ Regional Office of Public Works and Spatial Planning of Banjarbaru Municipality

Tabel
Table 8.1.8

Panjang Jalan Kerikil Menurut Kondisi Jalan Setiap Kecamatan (km) di Kota Banjarbaru, 2019
Length of Gravel Roads by Condition and Subdistrict (km) in Banjarbaru Municipality, 2019

Kecamatan Subdistrict	Kondisi Jalan Kerikil Condition of Gravel Road				Jumlah Total
	Baik Good	Sedang Moderate	Rusak Damage	R Berat Heavy Damage	
(1)	(2)	(3)	(4)	(5)	(6)
01 Landasan Ulin	0,800	6,624	4,352	0,042	11,818
02 Liang Anggang	0,203	3,658	7,712	0,569	12,142
03 Cempaka	-	8,200	5,434	-	13,634
04 Banjarbaru Utara	-	-	1,505	2,899	4,404
05 Banjarbaru Selatan	-	0,906	1,569	-	2,475
Jumlah/Total	1,003	19,388	20,572	3,510	44,473
2018	0,010	40,735	1,990	2,307	45,042
2017	23,582	7,308	12,579	0,316	43,785
2016	25,260	8,739	8,011	0,547	42,556
2015	2,00	-	-	-	-

Sumber/ Source: Dinas Pekerjaan Umum dan Penataan Ruang Kota Banjarbaru/ Regional Office of Public Works and Spatial Planning of Banjarbaru Municipality

Tabel
Table 8.1.9**Panjang Jalan Tanah Menurut Kondisi Jalan dan Kecamatan (km) di Kota Banjarbaru, 2019**
Length of Soil Roads by Condition and Subdistrict (km) in Banjarbaru Municipality, 2019

Kecamatan Subdistrict	Kondisi Jalan Tanah Condition of Soil Road				Jumlah Total
	Baik Good	Sedang Moderate	Rusak Damage	R Berat Heavy Damage	
(1)	(2)	(3)	(4)	(5)	(6)
01 Landasan Ulin	-	5,920	-	20,917	26,837
02 Liang Anggang	1,741	0,404	-	2,644	4,789
03 Cempaka	-	7,129	-	10,042	17,171
04 Banjarbaru Utara	-	1,872	-	8,061	9,933
05 Banjarbaru Selatan	0,234	-	0,632	1,199	2,065
Jumlah/Total	1,975	15,325	0,632	42,863	60,795
2018	2,183	15,230	1,186	43,475	62,074
2017	15,704	12,682	8,192	7,651	44,229
2016	14,849	8,560	11,091	9,454	43,953
2015	15,407	4,007	31,925	12,251	63,589

Sumber/ Source: Dinas Pekerjaan Umum dan Penataan Ruang Kota Banjarbaru/ Regional Office of Public Works and Spatial Planning of Banjarbaru Municipality

Tabel 8.1.10 **Panjang Jalan Tidak Dirinci Menurut Kondisi Jalan dan Kecamatan (km) di Kota Banjarbaru, 2019**
Table *Length of Unspecified Roads by Condition and Subdistrict (km) in Banjarbaru Municipality, 2019*

Kecamatan Subdistrict	Kondisi Jalan Belum Dapat Dirinci Condition of Unspecified Road				Jumlah Total
	Baik Good	Sedang Moderate	Rusak Damage	R Berat Heavy Damage	
(1)	(2)	(3)	(4)	(5)	(6)
01 Landasan Ulin	-	-	-	-	-
02 Liang Anggang	-	-	-	-	-
03 Cempaka	-	-	-	-	-
04 Banjarbaru Utara	-	-	-	-	-
05 Banjarbaru Selatan	-	-	-	-	-
Jumlah/Total	-	-	-	-	-
2018	-	-	-	-	-

Sumber/ Source: Dinas Pekerjaan Umum dan Penataan Ruang Kota Banjarbaru/ Regional Office of Public Works and Spatial Planning of Banjarbaru Municipality

Tabel 8.1.11 **Jumlah Kendaraan Roda Dua, Roda Tiga dan Roda Empat Pendaftaran Baru dan Pendaftaran Ulang Pada UPPD Banjarbaru Dirinci Menurut Jenisnya, 2015-2019**
Number of New Registration and Re-registration of Two Wheels, Three Wheels and Four Wheels Vehicles at UPPD Banjarbaru by Type, 2015-2019

Jenis Kendaraan Type of Vehicles	Jumlah Kendaraan (Buah)/Number of Vehicles (Unit)				
	2015	2016	2017	2018	2019
(1)	(2)	(3)	(4)	(5)	(6)
01 Sepeda Motor	82 205	-	91 818	128 242	139 285
02 Mini Bus/Micro Bus	12 768	-	16 764	20 824	22 856
03 Bus	54	-	11	11	12
04 Pick Up	4 277	-	4 526	5 647	6 156
05 Sedan	839	-	881	1 088	1 071
06 Jeep	1 505	-	1 891	2 312	2 379
07 Truck	1 728	-	2 322	2 469	2 490
08 Roda Tiga	173	-	157	180	289
09 KB. Alat Berat/Besar	14	23

Sumber/ Source: Unit Pelayanan Pendapatan Daerah (UPPD) Banjarbaru/ Revenue Service Units of Banjarbaru

Tabel
Table 8.1.12

**Jumlah Kendaraan Roda Dua, Roda Tiga dan Roda Empat
Pendaftaran Baru Pada UPPD Banjarbaru Dirinci Per
Bulan, 2019**
*Two Wheels, Three Wheels and Four Wheels Vehicles New
Registration at UPPD Banjarbaru by Month, 2019*

Bulan Month	R2	R3	R4	Jumlah Total
(1)	(2)	(3)	(4)	(5)
1 Januari/January	1 017	3	243	1 263
2 Februari/February	1 049	4	232	1 285
3 Maret/March	884	61	198	1 143
4 April/April	912	26	303	1 241
5 Mei/May	1 122	7	262	1 391
6 Juni/June	620	37	138	795
7 Juli/July	1 149	1	263	1 413
8 Agustus/August	1 013	2	232	1 247
9 September/September	989	17	228	1 234
10 Oktober/October	1 111	3	269	1 383
11 November/November	846	2	264	1 112
12 Desember/December	985	4	376	1 365
Jumlah/Total	11 697	167	3 008	14 872

Sumber/ Source: Unit Pelayanan Pendapatan Daerah (UPPD) Banjarbaru/ Revenue Service Units of Banjarbaru

Tabel 8.1.13 Pendaftaran Ulang Pada UPPD Banjarbaru Dirinci Per Bulan, 2019
Number of Two Wheels, Three Wheels and Four Wheels Vehicles Re-Registration at UPPD Banjarbaru by Month, 2019

	Bulan Month	R2	R3	R4	Jumlah Total
	(1)	(2)	(3)	(4)	(5)
1	Januari/January	10 147	12	2 540	12 699
2	Februari/February	8 992	6	2 303	11 301
3	Maret/March	9 466	9	2 317	11 792
4	April/April	9 347	11	2 533	11 891
5	Mei/May	10 380	10	2 795	13 185
6	Juni/June	7 408	6	1 898	9 312
7	Juli/July	12 272	5	2 882	15 159
8	Agustus/August	11 154	8	2 510	13 672
9	September/September	12 800	9	2 813	15 622
10	Oktober/October	12 764	10	3 199	15 973
11	November/November	10 622	17	2 885	13 524
12	Desember/December	12 236	19	3 331	15 586
	Jumlah/Total	127 588	122	32 006	159 716

Sumber/ Source: Unit Pelayanan Pendapatan Daerah (UPPD) Banjarbaru/ Revenue Service Units of Banjarbaru

Tabel
Table 8.1.14**Arus Lalulintas Penumpang Berangkat dari dan Datang ke Syamsudin Noor Banjarmasin Setiap Bulan, 2019**
Departure Passenger Traffic Flow Departure From/Arrive to Syamsudin Noor Airport of Banjarmasin by Month, 2019

Bulan Month	Berangkat dari Departure From	Datang ke Arrive To
(1)	(2)	(3)
1 Januari/January	123 028	143 957
2 Februari/February	111 201	116 201
3 Maret/March	122 065	127 985
4 April/April	116 736	118 104
5 Mei/May	117 123	99 967
6 Juni/June	135 483	151 534
7 Juli/July	135 258	159 536
8 Agustus/August	139 007	140 199
9 September/September	131 224	137 202
10 Oktober/October	143 790	150 233
11 November/November	141 446	146 402
12 Desember/December	153 565	143 376
Jumlah/Total	1 569 946	1 634 969
2018	1 879 671	1 962 502
2017	1 780 846	1 807 844
2016	1 757 910	1 764 758
2015	1 731 874	1 739 587

Sumber/ Source: Bandar Udara Syamsudin Noor Banjarmasin/ Syamsudin Noor Air Port Banjarmasin

Tabel
Table 8.1.15**Arus Lalulintas Penumpang Berangkat dari Bandar Udara Syamsudin Noor Banjarmasin Menurut Kelompok Umur Setiap Bulan, 2019**
Monthly Passenger Traffic Flow Departure From Syamsudin Noor Airport of Banjarmasin by Age Groups, 2019

Bulan Month	Kelompok Umur Age Groups			Jumlah Total
	Dewasa Adult	Anak-anak Children	Bayi Infant	
(1)	(2)	(3)	(4)	(5)
1 Januari/January	118 382	3 002	1 644	123 028
2 Februari/February	107 597	2 287	1 317	111 201
3 Maret/March	118 337	2 310	1 418	122 065
4 April/April	112 777	2 480	1 479	116 736
5 Mei/May	110 600	4 320	2 203	117 123
6 Juni/June	126 318	6 188	2 977	135 483
7 Juli/July	129 697	3 909	1 652	135 258
8 Agustus/August	134 011	3 027	1 969	139 007
9 September/September	127 402	2 340	1 482	131 224
10 Oktober/October	139 189	2 953	1 648	143 790
11 November/November	135 975	3 684	1 807	141 466
12 Desember/December	144 085	7 196	2 284	153 565
Jumlah/Total	1 504 370	43 696	21 880	1 569 946
2018	1 804 180	47 046	28 445	1 879 671
2017	1 711 590	41 463	27 793	1 780 846
2016	1 683 452	48 364	26 094	1 757 910
2015	1 666 620	38 266	26 988	1 731 874

Sumber/ Source: Bandar Udara Syamsudin Noor Banjarmasin/ Syamsudin Noor Air Port Banjarmasin

Tabel
Table 8.1.16

**Arus Lalulintas Penumpang Datang Ke Bandar Udara
Syamsudin Noor Banjarmasin Menurut Kelompok Umur
Setiap Bulan, 2019**
*Monthly Passenger Traffic Flow Arrive To Syamsudin Noor
Airport Banjarmasin by Age Groups, 2019*

Bulan Month	Kelompok Umur Age Groups			Jumlah Total
	Dewasa Adult	Anak-anak Children	Bayi Infant	
(1)	(2)	(3)	(4)	(5)
1 Januari/January	137 074	4 782	2 101	143 957
2 Februari/February	112 242	2 542	1 416	116 200
3 Maret/March	124 115	2 421	1 449	127 985
4 April/April	114 323	2 482	1 299	118 104
5 Mei/May	96 415	2 385	1 167	99 967
6 Juni/June	140 128	7 979	3 427	151 534
7 Juli/July	151 356	5 911	2 269	159 536
8 Agustus/August	135 035	3 232	1 932	140 199
9 September/September	132 695	2 823	1 684	137 202
10 Oktober/October	145 070	3 409	1 754	150 233
11 November/November	140 981	3 594	1 827	146 402
12 Desember/December	136 071	5 354	1 951	143 376
Jumlah/Total	1 565 505	46 914	22 276	1 634 695
2018	1 875 659	57 294	29 549	1 962 502
2017	1 732 351	48 297	27 196	1 807 844
2016	1 695 020	44 325	25 413	1 764 758
2015	1 678 349	38 341	22 897	1 739 587

Sumber/ Source: Bandar Udara Syamsudin Noor Banjarmasin/ Syamsudin Noor Air Port Banjarmasin

Tabel
Table 8.1.17

Arus Lalulintas Penumpang yang Berangkat Dari Bandar Udara Syamsudin Noor Banjarmasin Menurut Asal-Tujuan Setiap Bulan, 2019
Monthly Passengers Traffic Flow Departing From Syamsudin Noor Airport Banjarmasin by Origin-Destination, 2019

Bulan Month	Asal – Tujuan Origin-Destination			
	Jakarta	Surabaya	Semarang	Balikpapan
(1)	(2)	(3)	(4)	(5)
1 Januari/January	46 226	37 525	8 850	11 685
2 Februari/February	44 141	33 892	8 290	9 301
3 Maret/March	48 019	33 772	8 706	12 461
4 April/April	46 223	34 326	8 691	10 309
5 Mei/May	42 385	35 923	10 874	9 089
6 Juni/June	44 527	44 736	11 777	11 764
7 Juli/July	53 030	38 068	9 416	12 500
8 Agustus/August	47 976	46 612	10 307	12 686
9 September/September	51 839	38 068	7 777	11 646
10 Oktober/October	54 349	44 225	9 215	12 108
11 November/November	56 778	40 223	8 553	11 893
12 Desember/December	56 994	47 990	10 809	11 332
Jumlah/Total	592 487	475 896	113 265	136 774
2018	729 260	566 139	119 719	176 390
2017	694 949	564 237	60 577	180 055
2016	612 774	585 371	64 477	176 879
2015	622 429	574 966	66 514	162 673

Tabel Lanjutan/*Continued Table 8.1.17*

Bulan Month	Asal – Tujuan Origin-Destination			Jumlah Total
	Yogyakarta	Makassar	Lainnya	
(1)	(6)	(7)	(8)	(9)
1 Januari/January	6 093	4 128	8 521	123 028
2 Februari/February	5 152	2 872	7 553	111 201
3 Maret/March	5 772	2 841	10 494	122 065
4 April/April	5 701	2 986	8 500	116 736
5 Mei/May	6 470	3 093	9 289	117 123
6 Juni/June	7 595	4 568	10 516	135 483
7 Juli/July	6 708	4 922	10 078	135 258
8 Agustus/August	7 643	4 105	9 678	139 007
9 September/September	6 717	4 191	10 986	131 224
10 Oktober/October	8 220	4 081	11 592	143 790
11 November/November	8 122	3 892	12 005	141 466
12 Desember/December	8 998	4 833	12 600	153 556
Jumlah/Total	83 191	4 6512	121 812	1 569 937
2018	72 500	65 810	149 853	1 879 671
2017	103 880	41 330	135 818	1 780 846
2016	168 516	30 467	118 426	1 757 910
2015	165 582	19 228	120 482	1 731 874

Sumber/ Source: Bandar Udara Syamsudin Noor Banjarmasin/ *Syamsudin Noor Air Port Banjarmasin*

Tabel
Table 8.1.18

Arus Lalulintas Penumpang yang Datang Ke Bandar Udara Syamsudin Noor Banjarmasin Menurut Asal - Tujuan Setiap Bulan, 2019
Monthly Passengers Traffic Flow Coming To Syamsudin Noor Airport Banjarmasin by Origin - Destination, 2019

Bulan Month	Asal – Tujuan Origin-Destination			
	Jakarta	Surabaya	Semarang	Balikpapan
(1)	(2)	(3)	(4)	(5)
1 Januari/January	51 265	44 049	11 483	13 003
2 Februari/February	44 906	32 765	8 738	11 136
3 Maret/March	49 745	33 000	9 217	14 292
4 April/April	45 157	32 199	8 395	12 237
5 Mei/May	39 338	24 428	6 142	11 639
6 Juni/June	49 409	48 285	11 751	13 974
7 Juli/July	57 400	48 117	10 959	14 846
8 Agustus/August	48 352	42 919	9 591	14 520
9 September/September	51 502	39 376	8 384	13 384
10 Oktober/October	55 046	43 604	9 017	13 585
11 November/November	57 064	38 691	8 996	13 165
12 Desember/December	53 063	40 627	9 961	12 279
Jumlah/Total	602 247	468 060	112 634	158 060
2018	749 645	562 116	121 113	195 083
2017	703 734	549 844	59 401	192 225
2016	609 476	567 071	61 778	188 894
2015	627 165	554 014	63 484	166 688

Tabel Lanjutan/*Continued Table 8.1.18*

Bulan Month	Asal – Tujuan Origin - Destination			Jumlah Total
	Yogyakarta	Makassar	Lainnya	
(1)	(6)	(7)	(8)	(9)
1 Januari/January	6 474	5 909	11 774	143 957
2 Februari/February	5 126	3 250	10 280	116 201
3 Maret/March	5 635	3 189	12 907	127 985
4 April/April	5 692	3 164	11 260	118 104
5 Mei/May	6 163	1 712	10 545	99 967
6 Juni/June	6 912	6 791	14 412	151 534
7 Juli/July	6 912	6 121	15 181	159 536
8 Agustus/August	7 572	4 234	13 011	140 199
9 September/September	7 274	4 355	12 927	137 202
10 Oktober/October	8 523	4 400	16 058	150 233
11 November/November	8 429	4 886	15 171	146 402
12 Desember/December	8 808	4 317	14 321	143 376
Jumlah/Total	83 520	52 328	157 847	1 634 696
2018	72 606	68 437	193 502	1 962 502
2017	93 894	39 961	168 785	1 807 844
2016	163 280	29 827	147 432	1 764 758
2015	161 071	18 560	148 605	1 739 587

Sumber/ Source: Bandar Udara Syamsudin Noor Banjarmasin/ Syamsudin Noor Air Port Banjarmasin

Tabel 8.1.19 **Arus Lalulintas Bagasi dan Kargo yang Keluar/Berangkat dari Bandar Udara Syamsudin Noor Banjarmasin (Kilogram), 2019**
Traffic Flow of Baggage and Cargo That Exit/Departure From Syamsudin Noor Airport of Banjarmasin (Kilograms), 2019

	Bulan <i>Month</i>	Bagasi <i>Baggage</i>	Kargo <i>Cargo</i>	Jumlah <i>Total</i>
	(1)	(2)	(3)	(4)
1	Januari/January	732 036	499 405	1 231 441
2	Februari/February	506 792	392 580	899 372
3	Maret/March	499 858	390 804	890 662
4	April/April	471 213	376 857	848 070
5	Mei/May	546 595	1 586 130	2 132 725
6	Juni/June	643 417	299 913	943 330
7	Juli/July	581 945	378 593	960 538
8	Agustus/August	514 292	341 915	856 207
9	September/September	502 464	326 379	828 843
10	Oktober/October	515 037	304 797	819 834
11	November/November	526 998	285 880	812 878
12	Desember/December	615 667	339 722	955 389
	Jumlah/Total	6 656 314	5 522 975	12 179 289
	2018	11 823 315	6 127 603	17 950 917
	2017	10 736 017	6 023 121	16 759 138
	2016	8 045 295	10 508 060	18 553 355
	2015	10 734 440	6 934 854	17 669 294

Sumber/ Source: Bandar Udara Syamsudin Noor Banjarmasin/ Syamsudin Noor Air Port Banjarmasin

Tabel
Table 8.1.20**Arus Lalulintas Bagasi dan Kargo yang Datang Ke Bandar Udara Syamsudin Noor Banjarmasin Setiap Bulan, 2019**
Monthly Traffic Flow Baggage and Cargo That Arrive To Syamsudin Noor Airport of Banjarmasin, 2019

	Bulan Month	Bagasi Baggage	Kargo Cargo	Jumlah Total
	(1)	(2)	(3)	(4)
1	Januari/January	1 043 807	1 419 606	246 3413
2	Februari/February	631 327	1 224 090	1 855 417
3	Maret/March	650 032	1 434 757	2 084 789
4	April/April	604 556	1 288 154	1 892 710
5	Mei/May	5 800	0	5 800
6	Juni/June	808 439	979 043	1 787 482
7	Juli/July	794 841	1 428 226	2 223 067
8	Agustus/August	630 746	1 342 243	1 972 989
9	September/September	607 142	1 266 570	1 873 712
10	Oktober/October	770 100	1 316 745	2 086 845
11	November/November	746 367	1 275 577	2 021 944
12	Desember/December	743 965	1 394 670	2 138 635
	Jumlah/Total	8 037 122	14 369 681	22 406 803
	2018	14 838 441	19 463 663	34 302 104
	2017	13 386 297	16 981 351	30 367 648
	2016	12 762 166	15 173 593	27 935 759
	2015	13 084 291	15 114 238	28 198 529

Sumber/ Source: Bandar Udara Syamsudin Noor Banjarmasin/ Syamsudin Noor Air Port Banjarmasin

**8.2 KOMUNIKASI
COMMUNICATION**

Tabel 8.2.1 Jumlah Fasilitas Pelayanan Kantor Pos Cabang di Kota Banjarbaru, 2019
Table Number of Postal Branch Service Facilities at Banjarbaru Municipality, 2019

Kantor Pos Cabang <i>Branch Post Office</i>	Kantor Pos Pembantu	Rumah Pos	Pos Keliling Desa	Agent Pos
(1)	(2)	(3)	(4)	(5)
Sungai Ulin (SEU)	-	-	-	-
Guntung Payung (GPY)	-	-	-	-
Landasan Ulin Tengah (LUT)	-	-	-	-
Banjarbaru Syamsudin Noor (BJBSN)	-	-	-	-
Cempaka (CPK)	-	2	-	-
Banjarbaru (BJB)	-	-	-	-
LE Liang Anggang	-	-	-	-
LE Karang Anyar	-	-	-	-
Jumlah/Total	-	2	-	-
2018	2	2	-	48
2017	2	2	-	48
2016	5	2	-	...
2015	5	-	-	...

Sumber/Source: PT Pos Indonesia (Persero) Banjarbaru/ *Indonesia Post Office of Banjarbaru*

Tabel
Table 8.2.2

Jumlah Penerimaan Surat-Surat Pos Menurut Jenis dan Kantor Pos Cabang di Kota Banjarbaru, 2019
Number of Letters Received by Type and Branch Post Office in Banjarbaru Municipality, 2019

Kantor Pos Cabang Branch Post Office	Surat Kilat Khusus (SKH)	Paket Pos Biasa (PPB)	Paket Pos Kilat Khusus (PPKH)	Pos Ekspress	Express Mail Services (EMS)
(1)	(2)	(3)	(4)	(5)	(6)
Sungai Ulin (SEU)	1 663	405	710	695	1
Guntung Payung (GPY)	2 088	415	1 197	1156	14
Landasan Ulin Tengah (LUT)	3 164	684	1 431	2 373	100
Banjarbaru Syamsudin Noor (BJBSN)	1 340	167	485	548	10
Cempaka (CPK)	874	228	190	159	6
Banjarbaru (BJB)	38 761	3 404	4 546	6 598	311
LE Sekumpul	1 827	157	1 005	288	3
LE Karang Anyar (KAY)	344	365	606	256	5
Jumlah/Total	50 061	5 825	10 170	12 073	450
2018	90 920	7 418	15 320	15 792	546
2017	35 364	4 973	16 117	13 789	561
2016	21 624	2 671	1 667	5 432	125
2015	26 611	2 272	2 249	5 723	103

Sumber/Source: PT Pos Indonesia (Persero) Banjarbaru/ Indonesia Post Office of Banjarbaru

Tabel
Table 8.2.3**Jumlah Penerimaan Surat-Surat Pos Menurut Jenis Setiap Bulan di Kota Banjarbaru, 2019**
Number of Letters Received by Type by Month in Banjarbaru Municipality, 2019

Kantor Pos Cabang Branch Post Office	Surat Kilat Khusus (SKH)	Paket Pos Biasa (PPB)	Paket Pos Kilat Khusus (PPKH)	Pos Ekspress	Express Mail Services (EMS)
(1)	(2)	(3)	(4)	(5)	(6)
1 Januari/January	2 074	541	910	1 110	50
2 Februari/February	1 315	452	717	810	45
3 Maret/March	1 443	459	784	677	37
4 April/April	1 253	579	806	789	52
5 Mei/May	1 410	683	1 165	1 021	55
6 Juni/June	1 039	491	884	812	57
7 Juli/July	1 672	491	884	812	38
8 Agustus/August	1 371	573	926	713	44
9 September/September	2 689	441	1 026	925	65
10 Oktober/October	1 631	531	938	876	55
11 November/November	1 745	360	794	784	43
12 Desember/December	1 336	385	740	773	47
Jumlah/Total	18 978	5 986	10 674	10 102	588
2018	90 920	7 418	15 320	15 792	546
2017	35 364	4 973	16 117	13 789	561
2016	21 624	2 671	1 667	5 432	125
2015	84 386	5 005	4 934	12 397	453

Sumber/Source: PT Pos Indonesia (Persero) Banjarbaru/ Indonesia Post Office of Banjarbaru

Tabel
Table 8.2.4**Jumlah Penerimaan Wesel Pos Berdasarkan Jenis Setiap Bulan di Kota Banjarbaru, 2019**
Number of Money Order Receipts by Type and Month in Banjarbaru Municipality, 2019

Bulan Month	Wesel Pos Transfer Tunai Cash To Account	Wesel Pos Instan Instant Money Order	Wesel Pos Prima Prime Money Order	Wesel Kemitraan Partnership Money Order	System Online Payment Point (SOPP)
(1)	(2)	(3)	(4)	(5)	(6)
1 Januari/January	475	820	82	224	24 225
2 Februari/February	613	765	191	12	34 198
3 Maret/March	496	732	91	12	44 925
4 April/April	509	715	76	18	41 207
5 Mei/May	767	1 081	79	12	20 225
6 Juni/June	406	414	39	16	17 375
7 Juli/July	549	663	102	9	22 526
8 Agustus/August	492	650	92	92	20 269
9 September/September	432	592	96	96	21 716
10 Oktober/October	464	589	92	21	23 663
11 November/November	432	579	98	98	23 864
12 Desember/December	371	664	90	14	34 879
Jumlah/Total	6 006	8 264	1 128	624	329 072
2018	7 232	12 332	774	298	243 412
2017	6 970	17 681	1 181	0	364 666
2016	3 091	18 088	487	0	166 432
2015	...	30 885	1 229	0	752 748

Sumber/Source: PT Pos Indonesia (Persero) Banjarbaru/ Indonesia Post Office of Banjarbaru

Tabel 8.2.5 Nilai Penerimaan Wesel Pos Berdasarkan Jenis Setiap Bulan (000 Rp) di Kota Banjarbaru, 2019
Table 8.2.5 Value of Money Order Receipts by Type and Month (000 Rp) in Banjarbaru Municipality, 2019

Bulan Month	Wesel Pos Transfer Tunai Cash to Account	Wesel Pos Instan Instant Money Order	Wesel Pos Prima Prime Money Order	Wesel Kemitraan Partnership Money Order	System Online Payment Point (SOPP)
(1)	(2)	(3)	(4)	(5)	(6)
1 Januari/January	19 092 620	98 980 700	46 272 000	42 808 000	18 087 790
2 Februari/February	15 146 410	45 345 000	33 560 000	40 703 000	15 930 025
3 Maret/March	17 035 760	88 165 500	42 210 000	45 744 000	18 257 673
4 April/April	13 484 580	94 281 900	52 092 000	11 477 900	18 538 784
5 Mei/May	11 666 440	12 558 510	40 145 000	62 032 000	18 621 490
6 Juni/June	15 146 410	45 345 000	13 985 000	40 703 000	15 144 854
7 Juli/July	20 003 520	88 470 900	28 995 000	19 530 000	18 487 576
8 Agustus/August	16 587 300	79 265 500	35 930 000	54 138 200	19 208 821
9 September/September	10 478 590	66 756 000	28 770 000	10 199 700	20 230 246
10 Oktober/October	11 948 840	76 471 500	36 245 000	14 796 800	22 042 498
11 November/November	10 749 200	67 783 400	41 550 000	67 551 000	22 231 611
12 Desember/December	69 999 800	71 454 400	41 718 000	33 509 000	24 085 739
Jumlah/Total	231 339 470	834 878 310	441 470 000	443 192 000	230 867 107
2018	29 490 842	14 427 714	427 059	1 848 833	207 080 829
2017	18 655 352	20 334 264	955 454	0	566 961 557
2016	7 435 906	20 596 212	184 008	0	117 463 534
2015	...	33 614 058	895 857	0	588 678 013

Sumber/Source: PT Pos Indonesia (Persero) Banjarbaru/ Indonesia Post Office of Banjarbaru

Tabel 8.2.6
Table**Jumlah Pembayaran Wesel Pos Berdasarkan Jenis Setiap Bulan di Kota Banjarbaru, 2019**
Number of of Money Order Payment by Type and Month in Banjarbaru Municipality, 2019

Bulan Month	Wesel Pos Instan Instant Money Order	Wesel Pos Prima Prime Money Order	Wesel Kemitraan Partnership Money Order	System Online Payment Point (SOPP)
(1)	(2)	(3)	(4)	(5)
1 Januari/January	475	820	306	283
2 Februari/February	613	765	94	462
3 Maret/March	496	732	94	552
4 April/April	509	715	100	563
5 Mei/May	767	1081	94	294
6 Juni/June	406	414	98	232
7 Juli/July	549	663	91	251
8 Agustus/August	492	650	174	363
9 September/September	432	592	178	268
10 Oktober/October	464	589	103	470
11 November/November	432	579	180	425
12 Desember/December	371	664	96	419
Jumlah/Total	6 006	8 264	1 608	4 582
2018	3 824	415	1 255	11 321
2017	6 249	826	0	1 804
2016	5 754	253	0	2 783
2014	11 661	874	0	13 516

Sumber/Source: PT Pos Indonesia (Persero) Banjarbaru/ Indonesia Post Office of Banjarbaru

Tabel 8.2.7 Nilai Pembayaran Wesel Pos Berdasarkan Jenis Setiap Bulan (000 Rp) di Kota Banjarbaru, 2019
Table Value of of Money Order Payment by Type and Month (000 Rp) in Banjarbaru Municipality, 2019

Bulan Month	Wesel Pos Instan Instant Money Order	Wesel Pos Prima Prime Money Order	Wesel Kemitraan Partnership Money Order	System Online Payment Point (SOPP)
(1)	(2)	(3)	(4)	(5)
1 Januari/January	10 492 440
2 Februari/February	15 840 380
3 Maret/March	22 346 890
4 April/April	24 138 220
5 Mei/May	14 114 340
6 Juni/June	65 428 200
7 Juli/July	10 009 980
8 Agustus/August	10 847 520
9 September/September	77 230 700
10 Oktober/October	91 728 500
11 November/November	11 981 160
12 Desember/December	98 692 300
Jumlah/Total	452 850 630
2018	5 566 660	102 511	6 575 291	31 085 062
2017	8 172 229	368 066	0	3 591 124
2016	7 408 685	62 476	0	6 985 685
2014	18 235 138	269 533	0	36 159 409

Sumber/Source: PT Pos Indonesia (Persero) Banjarbaru/ Indonesia Post Office of Banjarbaru

Jumlah Koperasi menurut Jenis Koperasi di Kota Banjarbaru, 2019

*Number of Cooperatives by Kind of Cooperative
in Banjarbaru Municipality, 2019*



PENJELASAN TEKNIS

1. **Koperasi** adalah badan usaha yang beranggotakan orang seorang atau badan hukum koperasi dengan melandaskan kegiatannya berdasarkan prinsip koperasi sekaligus sebagai gerakan ekonomi rakyat yang berdasar atas asas kekeluargaan.
2. **Sisa hasil usaha koperasi** merupakan pendapatan koperasi yang diperoleh dalam satu tahun buku dikurangi dengan biaya, penyusutan, dan kewajiban lainnya termasuk pajak dalam tahun buku yang bersangkutan.

TECHNICAL NOTES

1. **Cooperative** is an establishment that its members are people or establishments with legal status of cooperative and its activities based on people economic movement.
2. **Net profit of cooperative** is gross income in one year minus expense, depreciation, and other liabilities including taxes in current year.

ULASAN

Berdasarkan data dari dinas Koperasi, Usaha Kecil Menengah dan Tenaga Kerja Kota Banjarbaru terdapat 180 koperasi di Kota Banjarbaru, yaitu 2 KUD, 67 KPR, 20 KOPKAR, dan lainnya 91 buah.

DESCRIPTION

Regional Office of Cooperative, Small, Medium and Manpower of Banjarbaru Municipality recorded there are 180 cooperatives which is 2 KUD, 67 KPR, 20 KOPKAR and 91 others.

<https://banjarbarukota.bps.go.id>

Tabel
Table 9.1**Jumlah Koperasi Aktif Menurut Kecamatan di Kota
Banjarbaru, 2016–2019**
**Number of Active Cooperative by Subdistrict in Banjarbaru
Municipality, 2016–2019**

Kecamatan Subdistrict	2016	2017	2018	2019
(1)	(2)	(3)	(4)	(5)
Landasan Ulin	19	29	33	35
Liang Anggang	6	11	14	13
Cempaka	7	8	11	11
Banjarbaru Utara	45	64	67	70
Banjarbaru Selatan	34	49	51	51
Kota Banjarbaru	111	161	176	180

Sumber/ Source: Dinas Koperasi, Usaha Kecil Menengah dan Tenaga Kerja Kota Banjarbaru/Regional Office of Cooperative, Small, Medium and Manpower of Banjarbaru Municipality

Tabel
Table 9.2**Jumlah Koperasi Menurut Jenis Koperasi dan Kecamatan di Kota Banjarbaru, 2019**
Number of Cooperatives by Kind of Cooperative and Subdistrict in Banjarbaru Municipality, 2019

Kecamatan Subdistrict	Jenis Koperasi/ Kind of Cooperative					Jumlah Total
	KUD	KPRI	KOPKAR	KOPPAS	Lainnya Other	
(1)	(2)	(3)	(4)	(5)	(6)	(7)
Landasan Ulin	1	3	2	-	29	35
Liang Anggang	0	1	4	-	8	13
Cempaka	1	1	1	-	8	11
Banjarbaru Utara	0	42	10	-	18	70
Banjarbaru Selatan	0	20	3	-	28	51
Kota Banjarbaru	2	67	20	-	91	180

Sumber/ Source: Dinas Koperasi, Usaha Kecil Menengah dan Tenaga Kerja Kota Banjarbaru/Regional Office of Cooperative, Small, Medium and Manpower of Banjarbaru Municipality

Tabel
Table 9.3**Jumlah KUD dan Non KUD Serta Anggotanya di Kota
Banjarbaru, 2019**
*Number of KUD, Non-KUD And The Members in Banjarbaru
Municipality, 2019*

Kecamatan Subdistrict	Banyaknya Number	Anggota Member	Simpanan (000 Rp) Saving (000 Rp)
(1)	(2)	(3)	(4)
Landasan Ulin	35	2 174	19 417 979
Liang Anggang	13	-	-
Cempaka	11	1 393	6 722 170
Banjarbaru Utara	70	3 088	10 741 095,404
Banjarbaru Selatan	51	2 175	7 756 993,276
Jumlah/Total	180	8 830	44 638 237,680
2018	176	18579	20 845 079²⁾
2017	161	17 810	73 423 147
2016	111	18 030	70 535 395
2015	160	17 207	14 223 952¹⁾

Catatan/Note : 1) Data terhimpun dari 36 Koperasi

2) Data terhimpun dari 41 Koperasi

Sumber/ Source: Dinas Koperasi, Usaha Kecil Menengah dan Tenaga Kerja Kota Banjarbaru/Regional Office of Cooperative, Small, Medium and Manpower of Banjarbaru Municipality

Tabel
Table 9.4**Jumlah Dana Pendidikan dan Dana Lainnya Pada KUD dan Non KUD di Kota Banjarbaru, 2019**
Total Education Fund and Other Fund on KUD And Non-KUD in Banjarbaru Municipality, 2019

Kecamatan Subdistrict	Dana Pendidikan Education Fund	Dana Lainnya Other Fund	Jumlah Total
(1)	(2)	(3)	(4)
Landasan Ulin	109 766 009	1 513 535 660	1 623 301 669
Liang Anggang	-	-	-
Cempaka	53 670 471	975 841 152	1 029 511 623
Banjarbaru Utara	249 143 691	1 487 484 646	1 736 628 337
Banjarbaru Selatan	76 585 681	1 160 420 425	1 237 006 106
Jumlah/Total	489 165 852	5 137 281 883	5 626 447 735
2018	488 634 939	575 532 637	1 064 167 576
2017	658 175 467	16 523 779	674 699 246
2016	685 439 757	1 188 815 721	1 874 255 478
2015	652 904 980	770 250	653 675 230

Sumber/ Source: Dinas Koperasi, Usaha Kecil Menengah dan Tenaga Kerja Kota Banjarbaru/Regional Office of Cooperative, Small, Medium and Manpower of Banjarbaru Municipality

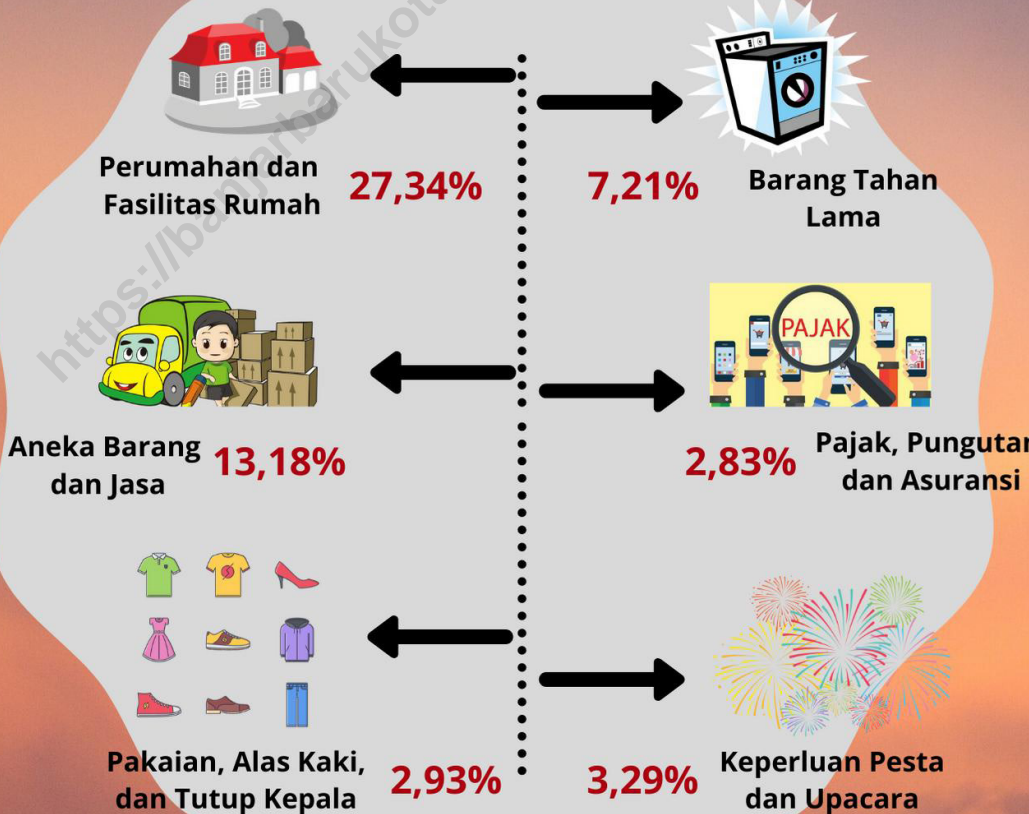
10

PENGELUARAN PENDUDUK POPULATION EXPENDITURE

Persentase Rata-Rata Pengeluaran Per Kapita Sebulan Menurut Kelompok Bukan Makanan di Kota Banjarbaru

Percentage of Average Expenditure Per Capita Per Month by Non-Food Group in Banjarbaru Municipality

2019



PENJELASAN TEKNIS

1. **Pengeluaran rata-rata per kapita** adalah biaya yang dikeluarkan untuk konsumsi semua anggota rumah tangga selama sebulan baik yang berasal dari pembelian, pemberian maupun produksi sendiri dibagi dengan banyaknya anggota rumah tangga dalam rumah tangga tersebut.

TECHNICAL NOTES

1. ***Per capita average expenditure*** is the cost spent for all household members consumption during the month, whether from purchasing, giving or own production, divided by the number of household members in the household.

<https://banjarbarukota.bps.go.id>

ULASAN

Dari hasil Survei Sosial Ekonomi Nasional Kota Banjarbaru tahun 2019 menunjukkan bahwa persentase penduduk menurut golongan pengeluaran per kapita sebulan yang tertinggi adalah pada golongan pengeluaran lebih dari Rp1.500.000,00, yaitu sebesar 44,89 persen. Sedangkan golongan pengeluaran terendah adalah pada golongan pengeluaran kurang dari Rp300.000,00 sebesar 0,26 persen.

Rata-rata pengeluaran sebulan masyarakat Kota Banjarbaru sebagian besar digunakan untuk pengeluaran non makanan yaitu sebesar Rp968.141,00 atau 56,78 persen sedangkan rata-rata pengeluaran perkapita sebulan untuk makanan sebesar Rp737.057,00 atau 43,22 persen.

DESCRIPTION

Socio-economic Survey of National Banjarbaru 2019 showed that the percentage of population by per capita month expenditures group were highest expenditure group more than Rp1,500,000.00 amounting to 44.89 percent. While the lowest expenditure group is expenditure group less than Rp300,000.00 amounting to 0.26 percent.

Average expenditure percapita per month of population in Banjarbaru a lot of used for expenditure non food is 968,141 rupiahs or 56.78 percent and expenditure percapita per month for food is 737,057 rupiahs or 43.22 percent.

Tabel
Table 10.1

Rata-rata Pengeluaran per Kapita Sebulan Menurut Kelompok Komoditas (rupiah) di Kota Banjarbaru, 2018 dan 2019
Monthly Average Expenditure per Capita by Commodity Group (rupiahs) in Banjarbaru Municipality, 2018 and 2019

Kelompok Komoditas/Commodity Group	2018	2019
(1)	(2)	(3)
Makanan/Food		
Padi-padian/Cereals	53 357	51 611
Umbi-umbian/Tubers	4 322	4 609
Ikan/udang/cumi/kerang/Fish/shrimp/common squid/shells	64 494	65 698
Daging/Meat	31 797	38 008
Telur dan susu/Eggs and milk	51 013	56 051
Sayur-sayuran/Vegetables	42 240	40 323
Kacang-kacangan/Legumes	12 978	11 067
Buah-buahan/Fruits	42 888	33 089
Minyak dan kelapa/Oil and coconut	14 196	13 259
Bahan minuman/Beverage stuffs	19 975	18 334
Bumbu-bumbuan/Spices	15 131	15 202
Konsumsi lainnya/Miscellaneous food items	13 627	14 555
Makanan dan minuman jadi/Prepared food and beverages	279 774	300 320
Rokok/Cigarettes	62 245	74 929
Jumlah Makanan/Total Food	708 037	737 057
Bukan Makanan/Non-Food		
Perumahan dan fasilitas rumah tangga/Housing and household facilities	411 419	466 151
Aneka komoditas dan jasa/Goods and services	196 612	224 676
Pakaian, alas kaki, dan tutup kepala/Clothing, footwear, and headgear	46 239	50 003
Komoditas tahan lama/Durable goods	119 354	122 853
Pajak, pungutan, dan asuransi/Taxes and insurance	45 973	48 312
Keperluan pesta dan upacara/kenduri/Parties and ceremonies	38 156	56 147
Jumlah Bukan Makanan/Total Non-Food	857 753	968 142
Jumlah/Total	1 565 790	1 705 199

Sumber/Source: BPS, Survei Sosial Ekonomi Nasional (Susenas) Maret/BPS-Statistics Indonesia, National Socioeconomic Survey March

Tabel 10.2 **Persentase Pengeluaran per Kapita Sebulan Menurut Kelompok Komoditas di Kota Banjarbaru, 2018 dan 2019**
Table 10.2 **Percentage of Monthly Expenditure per Capita by Commodity Group in Banjarbaru Municipality, 2018 and 2019**

Kelompok Komoditas/Commodity Group	2018	2019
(1)	(2)	(3)
Makanan/Food		
Padi-padian/Cereals	3,41	3,03
Umbi-umbian/Tubers	0,28	0,27
Ikkan/udang/cumi/kerang/Fish/shrimp/common squid/shells	4,12	3,85
Daging/Meat	2,03	2,23
Telur dan susu/Eggs and milk	3,26	3,29
Sayur-sayuran/Vegetables	2,70	2,36
Kacang-kacangan/Legumes	0,83	0,65
Buah-buahan/Fruits	2,74	1,94
Minyak dan kelapa/Oil and coconut	0,91	0,78
Bahan minuman/Beverage stuffs	1,28	1,08
Bumbu-bumbuan/Spices	0,97	0,89
Konsumsi lainnya/Miscellaneous food items	0,87	0,85
Makanan dan minuman jadi/Prepared food and beverages	17,87	17,61
Rokok/Cigarettes	3,98	4,39
Jumlah Makanan/Total Food	45,22	43,22
Bukan Makanan/Non-Food		
Perumahan dan fasilitas rumah tangga/Housing and household facilities	26,28	27,34
Aneka komoditas dan jasa/Goods and services	12,56	13,18
Pakaian, alas kaki, dan tutup kepala/Clothing, footwear, and headgear	2,95	2,93
Komoditas tahan lama/Durable goods	7,62	7,21
Pajak, pungutan, dan asuransi/Taxes and insurance	2,94	2,83
Keperluan pesta dan upacara/kenduri/Parties and ceremonies	2,44	3,29
Jumlah Bukan Makanan/Total Non-Food	54,78	56,78
Jumlah/Total	100,00	100,00

Sumber/Source: BPS, Survei Sosial Ekonomi Nasional (Susenas) Maret/BPS-Statistics Indonesia, National Socioeconomic Survey March

Tabel
Table 10.3

Persentase Penduduk Menurut Golongan Pengeluaran Per Kapita Sebulan di Kota Banjarbaru, 2018 dan 2019
Percentage of Population by Expenditure Per Capita Per Month Class in Banjarbaru Municipality, 2018 and 2019

Golongan Pengeluaran <i>Spending Group</i> (Rp)	2018	2019
(1)	(2)	(3)
< 300 000	-	0,26
300 000 - 499 999	4,92	4,04
500 000 - 749 999	16,09	12,61
750 000 - 999 999	18,01	15,04
1 000 000 - 1 499 999	23,90	23,16
> 1 500 000	37,09	44,89
Jumlah/Total	100,00	100,00

Sumber/Source: BPS, Survei Sosial Ekonomi Nasional (Susenasi) Maret/BPS-Statistics Indonesia, National Socioeconomic Survey March

11

PERDAGANGAN TRADE

Jumlah Sarana Perdagangan dan Pengusaha Kecil di Kota Banjarbaru, 2019

Number of Trading Facilities and Small Firm Workers in Banjarbaru Municipality, 2019

Jumlah Pengusaha Kecil (Formal & Informal)

9.327 Pengusaha



Jumlah Sarana
Perdagangan

Pasar : **3**

Toko : **80**

Minimarket : **4**



PENJELASAN TEKNIS

1. **Perusahaan** adalah suatu badan yang melakukan kegiatan ekonomi, bertujuan menghasilkan barang/jasa, terletak di suatu bangunan fisik pada lokasi tertentu, dan mempunyai catatan administrasi tersendiri. Badan perusahaan dapat berbentuk PT, PT (Persero), CV, dan Perusahaan Umum.

TECHNICAL NOTES

1. **Establishment** is an economic activity unit to provide goods or services located in a physical building and have complete sets of accounts, including balance sheets. The type of legal entity of construction establishment could be Limited Company, State owned Company (local and national), and General Company.

<https://banjarbarukota.bps.go.id>

ULASAN

Berdasarkan data dari Dinas Perdagangan Kota Banjarbaru pada tahun 2019 tercatat ada 87 sarana perdagangan yang terdiri dari 3 pasar, 80 toko dan 4 minimarket. Pada tahun 2019 tercatat ada 39 pedagang besar, 197 pedagang menengah dan 323 pedagang kecil di Kota Banjarbaru.

DESCRIPTION

Based on data from Regional Office of Trade of Banjarbaru Municipality, there were 87 trade facilities consisting of 3 markets, 80 shops and 4 minimarkets in 2019. In 2019 were 39 large traders, 197 medium traders and 323 small traders.

Tabel
Table 11.1**Jumlah Sarana Perdagangan Menurut Jenisnya di Kota
Banjarbaru, 2016–2019**
**Number of Trading Facilities by Type of Facility in
Banjarbaru Municipality, 2016–2019**

Sarana Perdagangan Trading Facilities	2016	2017	2018	2019
(1)	(2)	(3)	(4)	(5)
Pasar/Market	2	2	2	3
Toko/Store	73	80	80	80
Minimarket/Supermarket	15	13	8	4
Jumlah/Total	90	95	90	87

Sumber/Source: Dinas Perdagangan Kota Banjarbaru/Regional Office of Trade of Banjarbaru Municipality

Tabel
Table 11.2

Jumlah Pengusaha Kecil Formal dan Informal Serta Jumlah Tenaga Kerja Dirinci Setiap Kecamatan di Kota Banjarbaru, 2019
Number of Formal and Informal Small Firm Workers and Number of Workers by Subdistrict in Banjarbaru Municipality, 2019

Kecamatan Subdistrict	Jumlah Pengusaha Kecil Number of Small Firm Workers	Tenaga Kerja Workers			Jumlah Tenaga Kerja Total Workers
		Tetap Current	Lepas Freelance	Keluarga Family	
(1)	(2)	(3)	(4)	(5)	(6)
Landasan Ulin	1 374	1 451	574	1 622	3 747
Liang Anggang	1 109	1 563	568	1 313	3 444
Cempaka	1 133	2 174	639	2 014	4 827
Banjarbaru Utara	2 244	3 251	1 825	3 265	8 341
Banjarbaru Selatan	3 467	4 653	2 271	3 431	10 335
Jumlah/Total	9 327	13 092	5 877	11 645	30 714
2018	9 506	13 267	5 877	11 645	30 789
2017	9 282	13 222	5 862	11 610	30 694
2016	9 207	13 140	5 850	11 517	30 507
2015	9 164	13 100	5 826	11 495	30 421

Sumber/ Source: Dinas Koperasi, Usaha Kecil Menengah dan Tenaga Kerja Kota Banjarbaru/Regional Office of Cooperative, Small, Medium and Manpower of Banjarbaru Municipality

Tabel
Table 11.3**Jumlah Perusahaan Menurut Bentuk Badan Hukum di
Kota Banjarbaru, 2016-2019**
*Number of Establishments by Type of Business Entity in
Banjarbaru Municipality, 2016-2019*

Type Badan Hukum <i>Type of Business Entity</i>	2016	2017	2018	2019
(1)	(2)	(3)	(4)	(5)
Perseroan Terbatas	161	206	231	187
CV/Firma	309	248	285	244
Koperasi	7	4	15	20
Perorangan	30	60	5	30
Lainnya	111	150	87	98
Jumlah/Total	618	668	623	579

Sumber/Source: Dinas Perdagangan Kota Banjarbaru/Regional Office of Trade of Banjarbaru Municipality

Tabel
Table 11.4**Jumlah Pedagang Besar dan Kecil (Formal dan Informal)
Dirinci Setiap Kecamatan di Kota Banjarbaru, 2019**
**Number of Wholesalers and Small Firm Workers (Formal
and Informal) by Subdistricts in Banjarbaru Municipality,
2019**

Kecamatan Subdistrict	Jumlah Pedagang Besar Number of Wholesalers	Jumlah Pedagang Menengah Number of Intermediate Trader	Jumlah Pedagang Kecil Number of Small Firm Workers
(1)	(2)	(3)	(4)
Landasan Ulin	7	27	75
Liang Anggang	5	29	69
Cempaka	4	28	45
Banjarbaru Utara	10	50	53
Banjarbaru Selatan	13	63	81
Jumlah/Total	39	197	323
2018	32	200	327
2017	16	151	293
2016	15	270	358
2015	6	261	348

Sumber/Source: Dinas Perdagangan Kota Banjarbaru/Regional Office of Trade of Banjarbaru Municipality

SISTEM NERACA REGIONAL SYSTEM OF REGIONAL ACCOUNTS

Laju Pertumbuhan PDRB **TERTINGGI**
Menurut Lapangan Usaha di Kota Banjarbaru, 2017-2019

Informasi dan
Komunikasi
8,7%



Pengadaan
Listrik dan Gas
9,1%



Administrasi Pemerintahan,
Pertahanan dan Jaminan
Sosial Wajib
8,0%



2017

2018

2019

Pengadaan
Listrik dan Gas
1,1%



Administrasi
Pemerintahan, Pertahanan
dan Jaminan Sosial Wajib
3,8%



Pertanian, Kehutanan,
dan Perikanan
3,5%



Laju Pertumbuhan PDRB **TERENDAH**
Menurut Lapangan Usaha di Kota Banjarbaru, 2017-2019

PENJELASAN TEKNIS**TECHNICAL NOTES**

1. Penghitungan statistik neraca nasional mengikuti buku petunjuk yang diterbitkan oleh Perserikatan Bangsa Bangsa (PBB) dikenal sebagai Sistem Neraca Nasional (SNN). SNN adalah rekomendasi internasional tentang bagaimana menyusun ukuran aktivitas ekonomi yang sesuai dengan standar neraca baku yang didasarkan pada prinsip-prinsip ekonomi. Rekomendasi yang dimaksud dinyatakan dalam sekumpulan konsep, definisi, klasifikasi, dan aturan neraca yang disepakati secara internasional dalam mengukur indikator tertentu seperti Produk Domestik Bruto (PDB). Salah satu bentuk adaptasi pencatatan statistik nasional adalah melakukan perubahan tahun dasar PDB Indonesia dari tahun 2000 ke 2010. Perubahan tahun dasar PDB dilakukan seiring dengan mengadopsi rekomendasi PBB yang tertuang dalam Sistem Neraca Nasional 2008 (SNA 2008).
 2. Produk Domestik Bruto pada tingkat nasional serta Produk Domestik Regional Bruto (PDRB) pada tingkat regional (provinsi) menggambarkan kemampuan suatu wilayah untuk menciptakan nilai tambah pada suatu waktu tertentu. Untuk menyusun
1. *The method used to estimate national accounts statistics is based on the standard guidelines formed by United Nation known as System of National Accounts (SNA). SNA is the internationally agreed standard set of recommendations on how to compile measures of economic activity in accordance with strict accounting conventions based on economic principles. The recommendations are expressed in term of a set of concepts, definitions, classifications and accounting rules that comprise the internationally agreed standard for measuring indicators such as Gross Domestic Product (GDP). One of the improvement in the national statistical system is to rebase GDP form base year 2000 to 2010 in order to capture current economic condition. It is in line with the United Nations (UN) recommendation on 2008 SNA.*
 2. *The basic measure of the value added arising from economic activity is known as Gross Domestic Product at the national level and Gross Regional Domestic Product (GRDP) at the regional level (provinces/regencies/municipalities). To compile*

PDB maupun PDRB digunakan 2 pendekatan, yaitu lapangan usaha dan pengeluaran. Keduanya menyajikan komposisi data nilai tambah dirinci menurut sumber kegiatan ekonomi (lapangan usaha) dan menurut komponen penggunaannya. PDB maupun PDRB dari sisi lapangan usaha merupakan penjumlahan seluruh komponen nilai tambah bruto yang mampu diciptakan oleh sektor-sektor ekonomi atas berbagai aktivitas produksinya. Sedangkan dari sisi pengeluaran menjelaskan tentang penggunaan dari nilai tambah tersebut.

3. PDB menurut lapangan usaha mengalami perubahan klasifikasi dari 9 lapangan usaha menjadi 17 lapangan usaha. PDB menurut lapangan usaha dirinci menurut total nilai tambah dari seluruh sektor ekonomi yang mencakup lapangan usaha Pertanian, Kehutanan, dan Perikanan; Pertambangan dan Penggalian; Industri Pengolahan; Pengadaan Listrik dan Gas; Pengadaan Air, Pengelolaan Sampah, Limbah dan Daur Ulang; Konstruksi; Perdagangan Besar dan Eceran, Reparasi Mobil dan Sepeda Motor; Transportasi dan Pergudangan; Penyediaan Akomodasi dan Makan Minum; Informasi dan Komunikasi; Jasa Keuangan dan Asuransi; Real Estat; Jasa

these statistics, two approaches have been used, i.e. "production approach" and "expenditure approach". The first approach is to measure value added produced by various kinds of economic activities, while the second approach is to measure final uses of the country's output. In other words, GDP/GRDP is the sum of total value added produced by all economic industries (activities) and the way of using it.

3. *GDP by industry classification changes from 9 sectors to 17 industries. GDP by industry is classified by types of economic activities such as Agriculture, Forestry and Fishing; Mining and Quarrying; Manufacturing; Electricity and Gas; Water supply, Sewerage, Waste Management and Remediation Activities; Construction; Wholesale and Retail Trade; Repair of Motor Vehicles and Motorcycles; Transportation and Storage; Accommodation and Food Service Activities; Information and Communication; Financial and Insurance Activities; Real Estate Activities; Business Activities; Public Administration; Defence and Compulsory Social Security; Education; Human Health and*

Perusahaan; Administrasi Pemerintahan, Pertahanan dan Jaminan Sosial Wajib; Jasa Pendidikan; Jasa Kesehatan dan Kegiatan Sosial; dan Jasa lainnya.

Social Work Activities; and Other Services Activities.

4. PDB menurut pengeluaran mengalami perubahan klasifikasi dimana pengeluaran konsumsi Lembaga Non Profit yang Melayani Rumah Tangga (LNPRM) yang sebelumnya termasuk bagian dari pengeluaran konsumsi rumah tangga menjadi komponen terpisah. Sehingga klasifikasi PDB menurut pengeluaran dirinci menjadi 7 komponen yaitu komponen pengeluaran konsumsi rumah tangga, pengeluaran konsumsi LNPRM, pengeluaran konsumsi pemerintah, pembentukan modal tetap bruto, perubahan inventori, ekspor barang dan jasa, dan impor barang dan jasa.

4. *GDP by expenditure classification changes where consumption expenditure Non-profit Institutions Serving Households (NPISH) previously included as part of household consumption expenditure is taken out into separate component. So that, GDP by type of expenditures is classified into: household consumption expenditure, NPISH consumption expenditure, government consumption expenditure, gross fixed capital formation, changes in inventories, exports of goods and services, and imports of goods and services.*

5. Pengeluaran konsumsi rumah tangga mencakup berbagai pengeluaran konsumsi akhir rumah tangga atas barang dan jasa untuk memenuhi kebutuhan individu ataupun kelompok secara langsung. Pengeluaran rumah tangga di sini mencakup makanan dan minuman selain restoran; pakaian, alas kaki dan jasa perawatannya; perumahan dan perlengkapan rumah tangga; kesehatan dan pendidikan; transportasi dan komunikasi;

5. *Household consumption expenditures consist of expenditures incurred by households, which are used for both individual or collective needs. Household consumptions are classified into food and beverages other than restaurants; clothing, footwear, and related maintenance services; housing and household equipment; health and education; transport and communication; restaurants and hotels; and others.*

restoran dan hotel serta lainnya.

6. Pengeluaran Pemerintah terdiri dari Pengeluaran Konsumsi Individu dan Pengeluaran Konsumsi Kolektif. Barang dan jasa individu merupakan barang dan jasa privat, dimana ciri-ciri barang privat adalah a) *Scarcity*, yaitu ada kelangkaan/keterbatasan dalam jumlah; b) *Excludable consumption*, yaitu konsumsi suatu barang dapat dibatasi hanya pada mereka yang memenuhi persyaratan tertentu (biasanya harga); c) *Rivalrous competition*, yaitu konsumsi oleh satu konsumen akan mengurangi atau menghilangkan kesempatan pihak lain untuk melakukan hal serupa. Contoh barang dan jasa yang dihasilkan pemerintah dan tergolong sebagai barang dan jasa individu adalah jasa pelayanan kesehatan pemerintah di rumah sakit/puskesmas dan jasa pendidikan di sekolah/universitas negeri. Sedangkan barang dan jasa kolektif ekuivalen dengan barang publik yang memiliki ciri a) *Non rivalry*, yaitu penggunaan satu konsumen terhadap suatu barang tidak mengurangi kesempatan konsumen lain untuk juga mengkonsumsi barang tersebut; b) *Non excludable*, yaitu apabila suatu barang publik tersedia, maka tidak ada yang dapat menghalangi siapapun
6. *Government consumption expenditure consists of Individual Consumption Expenditure and Collective Consumption Expenditure. Individual goods and services are private goods and services, which the characteristics of private goods is a) Scarcity, that there is a scarcity/limited in number; b) Excludable consumption, the consumption of goods can be limited only to those who meet certain requirements (usually the price); c) Rivalrous competition, ie consumption by the consumer will reduce or eliminate the chance of another party to do so. Examples of goods and services produced by government and classified as goods and services of individuals is the government health services in hospitals/health centers and education services in schools/universities. Collective goods and services equivalent to public goods characterized by a) Non-rivalry, namely the use of a consumer for an item does not reduce the chance of another consumer to also consume goods; b) Non-excludable, i.e. when a public good available, then nothing can hinder anyone to benefit from the goods or in other words everyone has access to the goods. Examples of goods and services produced by government and classified as collective goods and services is carried military*

untuk memperoleh manfaat dari barang tersebut atau dengan kata lain setiap orang memiliki akses ke barang tersebut. Contoh barang dan jasa yang dihasilkan pemerintah dan tergolong sebagai barang dan jasa kolektif adalah jasa pertahanan yang dilakukan TNI dan keamanan yang dilakukan kepolisian.

defense services and the police's security.

7. Pembentukan Modal Tetap Bruto (PMTB) mencakup pengadaan, pembuatan, dan pembelian barang modal. Barang modal dimaksud adalah barang-barang yang digunakan untuk proses produksi, tahan lama atau yang mempunyai umur pemakaian lebih dari satu tahun seperti bangunan, mesin-mesin dan alat angkutan. Termasuk pula di sini perbaikan besar (berat) yang sifatnya memperpanjang umur atau mengubah bentuk atau kapasitas barang modal tersebut. Pengeluaran barang modal untuk keperluan militer juga dicakup sebagai PMTB. Klasifikasi komponen PMTB dibagi menjadi 6 sub komponen yaitu Konstruksi; Mesin dan Peralatan; Kendaraan; Peralatan Lainnya; *Cultivated Biological Resources (CBR)* dan Produk Kekayaan Intelektual.
7. *Gross Fixed Capital Formation (GFCF) includes procurement, manufacture, and the purchase of capital goods. Capital goods are goods which are used for the production process, durable or have a service life of more than one year such as buildings, machinery, and transportation equipment. Including here: huge improvement that are to extend the life or changing the shape or the capacity of the capital goods. Capital expenditures for military purposes are also covered as GFCF. GFCF component are classified into six sub-components: Construction; Machinery and Equipment; vehicle; Other equipment; Cultivated Biological Resources (CBR) and Intellectual Property Product.*

8. Ekspor barang dan jasa merupakan transaksi perdagangan barang dan jasa dari penduduk (residen) ke bukan penduduk (nonresiden). Impor barang dan jasa adalah transaksi perdagangan dari bukan penduduk ke penduduk. Ekspor atau impor barang terjadi pada saat terjadi perubahan hak kepemilikan barang antara penduduk dengan bukan penduduk (dengan atau tanpa perpindahan fisik barang tersebut). Pada PDB dengan tahun dasar 2010, ekspor dan impor barang dirinci menjadi nonmigas dan migas.
 9. Produk Domestik Bruto maupun agregat turunannya disajikan dalam 2 (dua) versi penilaian, yaitu atas dasar "harga berlaku" dan atas dasar "harga konstan". Disebut sebagai harga berlaku karena seluruh agregat dinilai dengan menggunakan harga pada tahun berjalan, sedangkan harga konstan penilaiannya didasarkan kepada harga satu tahun dasar tertentu, dalam publikasi ini digunakan harga tahun 2010.
 10. Laju pertumbuhan Produk Domestik Bruto diperoleh dari perhitungan PDB atas dasar harga konstan. Diperoleh dengan cara mengurangi nilai PDB pada tahun ke-n terhadap nilai pada tahun ke n-1 (tahun sebelumnya),
8. *Exports of goods and services consist of transactions of goods and services from residents to non-residents. Imports of goods and services consist of transaction of goods and services from non-residents to residents. Exports and imports of goods occur when there are changes in ownership of goods between residents and non-residents (with or without physical movements of goods across frontiers). On the GDP at 2010 basic year, exports and imports of goods specified into non oil and gas and oil and gas.*
 9. *GDP and its aggregations are presented in two forms: at current market prices and at constant base year market prices. In presenting current market prices, all aggregates are valued at current market prices, while base year constant market prices are shown by valuing all aggregates at fixed base year prices. Year of 2010 is used as the base year in this publication.*
 10. *Growth rate of Gross Domestic Product is derived from GDP at constant market prices. It is obtained by subtracting the value of GDP year n with the value of GDP year n-1, divided by the value of GDP year n-1 then multiplied by 100*

diibagi dengan nilai pada tahun ke $n-1$, dikalikan dengan 100 persen. Laju pertumbuhan menunjukkan perkembangan agregat pendapatan dari satu waktu tertentu terhadap waktu sebelumnya.

percent. The growth rate of GDP explains the income growth during the given period.

<https://banjarbarukota.bps.go.id>

ULASAN

Selama sepuluh tahun terakhir, banyak perubahan yang terjadi pada tatanan global dan lokal yang sangat berpengaruh terhadap perekonomian nasional. Hal ini nampak dari semakin beragamnya kegiatan ekonomi yang dilakukan oleh masyarakat yang tentunya akan membawa perubahan pada struktur ekonomi suatu daerah.

Untuk mengakomodir kegiatan ekonomi yang sebelumnya tidak tercakup dalam penghitungan PDRB maka BPS melakukan perubahan tahun dasar yaitu dari tahun 2000 menjadi tahun dasar 2010. Hal ini juga selaras dengan rekomendasi dari PBB tentang SNA 2008 tentang cara mengukur aktivitas ekonomi yang sesuai dengan penghitungan konvensional berdasarkan prinsip-prinsip ekonomi.

Perubahan ini membawa beberapa manfaat diantaranya: menginformasikan perekonomian regional yang terkini seperti pergeseran struktur, pergeseran pertumbuhan ekonomi, meningkatkan kualitas PDRB dan angka PDRB dapat diperbandingkan secara internasional.

Perekonomian Kota Banjarbaru dilihat dari besaran nilai PDRB, dimana selama tahun 2019 Kota Banjarbaru telah mampu menghasilkan nilai tambah bruto sebesar 9,743 trilyun rupiah, yang jika dilihat dengan harga konstan sekitar 6,238 trilyun

DESCRIPTION

Over the last ten years, many changes happen in the global order and local that influences the national economy. It's seen from the diversity of economic activities by peoples, which would certainly bring changes to the economic structure of a region.

To accommodate the economic activities that were not included in the calculation of GDP before, BPS changes the base year from 2000 to the base year of 2010. It is also in line with the recommendations of the United Nations about SNA 2008 on how to measure the economic activity in accordance with conventional measurements based on principles of economic.

This changes brings several benefits that is: inform the current regional economies such as the friction structure and economic growth, improving the data quality of GRDP and making the GRDP internationally comparable.

Economy of Banjarbaru, can be seen from the value of PDRB, where during 2019, it has been produced gross value added at current price as much as 9.743 trillion rupiahs and at constant price as only about 6.238 trillion rupiahs. Economic growth of Banjarbaru reach

rupiah. Pertumbuhan ekonomi Kota Banjarbaru di tahun 2019 sebesar 6,93 persen.

Empat besar komponen pendukung perekonomian Kota Banjarbaru adalah Transportasi dan Pergudangan sebesar 23,2 persen, Konstruksi sebesar 14,7 persen, Administrasi Pemerintahan, Pertahanan dan Jaminan Sosial Wajib sebesar 11,8 persen, dan Perdagangan Besar dan Eceran, dan Reparasi Mobil dan Sepeda Motor sebesar 11,2.

PDRB perkapita Kota Banjarbaru atas dasar harga berlaku selama tahun 2019 sebesar 37,09 juta rupiah dan jika dilihat berdasarkan harga konstan 2010, maka PDRB per kapita Kota Banjarbaru sebesar 23,74 juta rupiah.

out 6.93 percent in 2019.

The big four component that supported Banjarbaru's economy were Transportation and Warehouse (23.2%), Construction (14.7%), Public Administration, Defense and Compulsory Sosial Security (11.8%) and Wholesale and Retail Trade and Repair Car and Motorcycle (11.2%).

During 2019, PDRB percapita of Banjarbaru Municipality at current market price as much as 37.09 million rupiahs and PDRB percapita at constant price at 2010 was 23.74 million rupiahs.

Tabel
Table 12.1

Produk Domestik Regional Bruto Atas Dasar Harga Berlaku Menurut Lapangan Usaha (Miliar Rupiah) di Kota Banjarbaru, 2015-2019
Gross Regional Domestic Product at Current Market Prices by Industry (Billion Rupiahs) in Banjarbaru Municipality, 2015–2019

	Lapangan Usaha/ <i>Industry</i>	2015	2016	2017	2018*	2019**
	(1)	(2)	(3)	(4)	(5)	(6)
A	Pertanian, Kehutanan, dan Perikanan/ <i>Agriculture, Forestry, and Fishing</i>	138,68	151,44	163,03	175,08	186,35
B	Pertambangan dan Penggalian/ <i>Mining and Quarrying</i>	263,72	277,49	304,00	332,67	361,47
C	Industri Pengolahan/ <i>Manufacturing</i>	508,22	565,30	624,60	665,77	702,30
D	Pengadaan Listrik dan Gas/ <i>Electricity and Gas</i>	12,18	15,12	17,62	20,53	22,08
E	Pengadaan Air; Pengelolaan Sampah, Limbah, dan Daur Ulang/ <i>Water Supply; Sewerage, Waste Management, and Remediation Activities</i>	38,31	41,41	45,92	51,06	55,56
F	Konstruksi/ <i>Construction</i>	957,08	1 055,50	1 160,41	1 287,73	1 429,19
G	Perdagangan Besar dan Eceran; Reparasi Mobil dan Sepeda Motor/ <i>Wholesale and Retail Trade; Repair of Motor Vehicles and Motorcycles</i>	677,24	766,43	864,72	969,82	1 088,17
H	Transportasi dan Pergudangan/ <i>Transportation and Storage</i>	1 425,94	1 583,44	1 776,34	1 974,93	2 256,55
I	Penyediaan Akomodasi dan Makan Minum/ <i>Accommodation and Food Service Activities</i>	169,01	185,82	206,20	230,53	258,88
J	Informasi dan Komunikasi/ <i>Information and Communication</i>	301,27	333,11	377,87	410,25	453,98

Lanjutan Tabel/*Continued Table* 12.1

Lapangan Usaha/Industry		2015	2016	2017	2018*	2019**
(1)		(2)	(3)	(4)	(5)	(6)
K	Jasa Keuangan dan Asuransi/ <i>Financial and Insurance Activities</i>	112,51	123,91	137,47	153,28	167,14
L	Real Estat/ <i>Real Estate Activities</i>	141,96	156,15	169,91	182,69	201,88
M,N	Jasa Perusahaan/ <i>Business Activities</i>	27,79	30,99	34,60	38,63	42,96
O	Administrasi Pemerintahan, Pertahanan, dan Jaminan Sosial Wajib/ <i>Public Administration and Defence; Compulsory Social Security</i>	865,79	905,35	947,13	1.021,08	1.148,13
P	Jasa Pendidikan/ <i>Education</i>	551,75	630,32	710,91	787,54	889,85
Q	Jasa Kesehatan dan Kegiatan Sosial/ <i>Human Health and Social Work Activities</i>	200,06	225,33	251,78	278,34	306,66
R,S,T,U	Jasa Lainnya/ <i>Other Services Activities</i>	109,86	124,72	139,97	154,56	172,47
Produk Domestik Bruto/ Gross Domestic Product		6 501,36	7 171,82	7 932,47	8 734,47	9 743,60

Sumber/Source: BPS, berbagai sensus, survei dan sumber lain/BPS-Statistics Indonesia, various census, survey, and other sources

Tabel 12.2 **Produk Domestik Regional Bruto Atas Dasar Harga Konstan 2010 Menurut Lapangan Usaha di Kota Banjarbaru (Miliar Rupiah), 2015-2019**
Gross Regional Domestic Product at 2010 Constant Market Prices by Industry in Banjarbaru Municipality (Billion Rupiahs), 2015-2019

	Lapangan Usaha/Industry	2015	2016	2017	2018*	2019**
	(1)	(2)	(3)	(4)	(5)	(6)
A	Pertanian, Kehutanan, dan Perikanan/ <i>Agriculture, Forestry, and Fishing</i>	105,41	110,27	116,74	121,89	126,11
B	Pertambangan dan Penggalian/ <i>Mining and Quarrying</i>	200,64	204,38	220,75	236,62	250,20
C	Industri Pengolahan/ <i>Manufacturing</i>	387,92	411,84	433,19	456,52	476,01
D	Pengadaan Listrik dan Gas/ <i>Electricity and Gas</i>	11,55	11,90	12,04	13,13	13,76
E	Pengadaan Air; Pengelolaan Sampah, Limbah, dan Daur Ulang/ <i>Water Supply; Sewerage, Waste Management, and Remediation Activities</i>	29,50	31,79	34,22	36,53	38,99
F	Konstruksi/ <i>Construction</i>	735,93	787,14	846,83	904,09	970,21
G	Perdagangan Besar dan Eceran; Reparasi Mobil dan Sepeda Motor/ <i>Wholesale and Retail Trade; Repair of Motor Vehicles and Motorcycles</i>	511,92	553,79	598,23	645,85	695,89
H	Transportasi dan Pergudangan/ <i>Transportation and Storage</i>	912,99	998,96	1 078,91	1 164,44	1 243,44
I	Penyediaan Akomodasi dan Makan Minum/ <i>Accommodation and Food Service Activities</i>	131,80	141,51	153,45	165,64	178,74
J	Informasi dan Komunikasi/ <i>Information and Communication</i>	256,38	279,31	303,70	324,67	347,13

Lanjutan Tabel/*Continued Table* 12.2

	Lapangan Usaha/Industry	2015	2016	2017	2018^x	2019^{xx}
	(1)	(2)	(3)	(4)	(5)	(6)
K	Jasa Keuangan dan Asuransi/ <i>Financial and Insurance Activities</i>	85,37	91,32	96,81	102,69	107,01
L	Real Estat/ <i>Real Estate Activities</i>	113,33	122,15	130,75	138,16	146,64
M,N	Jasa Perusahaan/ <i>Business Activities</i>	20,09	21,80	23,46	25,23	26,97
O	Administrasi Pemerintahan, Pertahanan, dan Jaminan Sosial Wajib/ <i>Public Administration and Defence; Compulsory Social Security</i>	605,77	618,09	630,50	654,67	707,29
P	Jasa Pendidikan/ <i>Education</i>	431,07	465,43	504,02	548,52	592,46
Q	Jasa Kesehatan dan Kegiatan Sosial/ <i>Human Health and Social Work Activities</i>	149,49	163,26	177,44	191,44	205,78
R,S,T,U	Jasa Lainnya/ <i>Other Services Activities</i>	81,92	89,01	95,82	103,43	111,36
	Produk Domestik Bruto/ Gross Domestic Product	4 771,07	5 101,95	5 456,87	5 833,52	6 238,02

Sumber/Source: BPS, berbagai sensus, survei dan sumber lain/BPS-Statistics Indonesia, various census, survey, and other sources

Tabel
Table 12.3

Distribusi Persentase Produk Domestik Regional Bruto Atas Dasar Harga Berlaku Menurut Lapangan Usaha di Kota Banjarbaru (Persen), 2015-2019
Percentage Distribution of Gross Regional Domestic Product at Current Market Prices by Industry in Banjarbaru Municipality (Percent), 2015-2019

	Lapangan Usaha/Industry	2015	2016	2017	2018*	2019**
	(1)	(2)	(3)	(4)	(5)	(6)
A	Pertanian, Kehutanan, dan Perikanan/ <i>Agriculture, Forestry, and Fishing</i>	2,1	2,1	2,1	2,0	1,9
B	Pertambangan dan Penggalian/ <i>Mining and Quarrying</i>	4,1	3,9	3,8	3,8	3,7
C	Industri Pengolahan/ <i>Manufacturing</i>	7,8	7,9	7,9	7,6	7,2
D	Pengadaan Listrik dan Gas/ <i>Electricity and Gas</i>	0,2	0,2	0,2	0,2	0,2
E	Pengadaan Air; Pengelolaan Sampah, Limbah, dan Daur Ulang/ <i>Water Supply; Sewerage, Waste Management, and Remediation Activities</i>	0,6	0,6	0,6	0,6	0,6
F	Konstruksi/ <i>Construction</i>	14,7	14,7	14,6	14,7	14,7
G	Perdagangan Besar dan Eceran; Reparasi Mobil dan Sepeda Motor/ <i>Wholesale and Retail Trade; Repair of Motor Vehicles and Motorcycles</i>	10,4	10,7	10,9	11,1	11,2
H	Transportasi dan Pergudangan/ <i>Transportation and Storage</i>	21,9	22,1	22,4	22,6	23,2
I	Penyediaan Akomodasi dan Makan Minum/ <i>Accommodation and Food Service Activities</i>	2,6	2,6	2,6	2,6	2,7
J	Informasi dan Komunikasi/ <i>Information and Communication</i>	4,6	4,6	4,8	4,7	4,7

Sumber/Source: BPS Kota Banjarbaru/BPS-Statistics of Banjarbaru Municipality

Lanjutan Tabel/*Continued Table* 12.3

Lapangan Usaha/ <i>Industry</i>		2015	2016	2017	2018 ^x	2019 ^{xx}
(1)		(2)	(3)	(4)	(5)	(6)
K	Jasa Keuangan dan Asuransi/ <i>Financial and Insurance Activities</i>	1,7	1,7	1,7	1,8	1,7
L	Real Estat/ <i>Real Estate Activities</i>	2,2	2,2	2,1	2,1	2,1
M,N	Jasa Perusahaan/ <i>Business Activities</i>	0,4	0,4	0,4	0,4	0,4
O	Administrasi Pemerintahan, Pertahanan, dan Jaminan Sosial Wajib/ <i>Public Administration and Defence; Compulsory Social Security</i>	13,3	12,6	11,9	11,7	11,8
P	Jasa Pendidikan/ <i>Education</i>	8,5	8,8	9,0	9,0	9,1
Q	Jasa Kesehatan dan Kegiatan Sosial/ <i>Human Health and Social Work Activities</i>	3,1	3,1	3,2	3,2	3,1
R,S,T,U	Jasa Lainnya/ <i>Other Services Activities</i>	1,7	1,7	1,8	1,8	1,8
Produk Domestik Bruto/ Gross Domestic Product		100,0	100,0	100,0	100,0	100,0

Sumber/*Source*: BPS, berbagai sensus, survei dan sumber lain/*BPS-Statistics Indonesia, various census, survey, and other sources*

Tabel
Table 12.4

Laju Pertumbuhan Produk Domestik Regional Bruto Atas Dasar Harga Konstan 2010 Menurut Lapangan Usaha di Kota Banjarbaru (Persen), 2015-2019
Growth Rate of Gross Regional Domestic Product at 2010 Constant Market Prices by Industry in Banjarbaru Municipality (Percent), 2015-2019

	Lapangan Usaha/Industry	2015	2016	2017	2018*	2019**
	(1)	(2)	(3)	(4)	(5)	(6)
A	Pertanian, Kehutanan, dan Perikanan/ <i>Agriculture, Forestry, and Fishing</i>	1,77	4,61	5,87	4,41	3,46
B	Pertambangan dan Penggalian/ <i>Mining and Quarrying</i>	3,40	1,87	8,01	7,19	5,74
C	Industri Pengolahan/ <i>Manufacturing</i>	4,31	6,16	5,18	5,39	4,27
D	Pengadaan Listrik dan Gas/ <i>Electricity and Gas</i>	32,88	3,08	1,13	9,10	4,76
E	Pengadaan Air; Pengelolaan Sampah, Limbah, dan Daur Ulang/ <i>Water Supply; Sewerage, Waste Management, and Remediation Activities</i>	7,01	7,76	7,67	6,74	6,74
F	Konstruksi/ <i>Construction</i>	7,42	6,96	7,58	6,76	7,31
G	Perdagangan Besar dan Eceran; Reparasi Mobil dan Sepeda Motor/ <i>Wholesale and Retail Trade; Repair of Motor Vehicles and Motorcycles</i>	7,07	8,18	8,03	7,96	7,75
H	Transportasi dan Pergudangan/ <i>Transportation and Storage</i>	7,90	9,42	8,00	7,93	6,78
I	Penyediaan Akomodasi dan Makan Minum/ <i>Accommodation and Food Service Activities</i>	6,42	7,37	8,44	7,95	7,91
J	Informasi dan Komunikasi/ <i>Information and Communication</i>	8,29	8,94	8,73	6,90	6,92

Lanjutan Tabel/*Continued Table* 12.4

	Lapangan Usaha/Industry	2015	2016	2017	2018*	2019**
	(1)	(2)	(3)	(4)	(5)	(6)
K	Jasa Keuangan dan Asuransi/ <i>Financial and Insurance Activities</i>	4,91	6,97	6,01	6,07	4,21
L	Real Estat/ <i>Real Estate Activities</i>	6,10	7,78	7,04	5,67	6,14
M,N	Jasa Perusahaan/ <i>Business Activities</i>	5,18	8,49	7,64	7,53	6,92
O	Administrasi Pemerintahan, Pertahanan, dan Jaminan Sosial Wajib/ <i>Public Administration and Defence; Compulsory Social Security</i>	8,64	2,03	2,01	3,83	8,04
P	Jasa Pendidikan/ <i>Education</i>	6,24	7,97	8,29	8,83	8,01
Q	Jasa Kesehatan dan Kegiatan Sosial/ <i>Human Health and Social Work Activities</i>	7,07	9,21	8,69	7,89	7,49
R,S,T,U	Jasa Lainnya/ <i>Other Services Activities</i>	6,59	8,66	7,65	7,94	7,67
	Produk Domestik Bruto/ Gross Domestic Product	6,91	6,94	6,96	6,90	6,93

Sumber/*Source*: BPS, berbagai sensus, survei dan sumber lain/*BPS-Statistics Indonesia, various census, survey, and other sources*

Tabel 12.5 **Indeks Implisit Produk Domestik Regional Bruto Menurut Lapangan Usaha di Kota Banjarbaru (2010=100), 2015-2019**
Implicit Price Index of Gross Regional Domestic Product by Industry in Banjarbaru Municipality (2010=100), 2015-2019

	Lapangan Usaha/Industry	2015	2016	2017	2018^x	2019^{xx}
	(1)	(2)	(3)	(4)	(5)	(6)
A	Pertanian, Kehutanan, dan Perikanan/ <i>Agriculture, Forestry, and Fishing</i>	131,6	137,3	139,7	143,6	147,8
B	Pertambangan dan Penggalian/ <i>Mining and Quarrying</i>	131,4	135,8	137,7	140,6	144,5
C	Industri Pengolahan/ <i>Manufacturing</i>	131,0	137,3	144,2	145,8	147,5
D	Pengadaan Listrik dan Gas/ <i>Electricity and Gas</i>	105,5	127,0	146,4	156,3	160,5
E	Pengadaan Air; Pengelolaan Sampah, Limbah, dan Daur Ulang/ <i>Water Supply; Sewerage, Waste Management, and Remediation Activities</i>	129,9	130,3	134,2	139,8	142,5
F	Konstruksi/ <i>Construction</i>	130,1	134,1	137,0	142,4	147,3
G	Perdagangan Besar dan Eceran; Reparasi Mobil dan Sepeda Motor/ <i>Wholesale and Retail Trade; Repair of Motor Vehicles and Motorcycles</i>	132,3	138,4	144,5	150,2	156,4
H	Transportasi dan Pergudangan/ <i>Transportation and Storage</i>	156,2	158,5	164,6	169,6	181,5
I	Penyediaan Akomodasi dan Makan Minum/ <i>Accommodation and Food Service Activities</i>	128,2	131,3	134,4	139,2	144,8
J	Informasi dan Komunikasi/ <i>Information and Communication</i>	117,5	119,3	124,4	126,4	130,8

Lanjutan Tabel/*Continued Table* 12.5

	Lapangan Usaha/Industry	2015	2016	2017	2018^x	2019^{xx}
	(1)	(2)	(3)	(4)	(5)	(6)
K	Jasa Keuangan dan Asuransi/ <i>Financial and Insurance Activities</i>	131,8	135,7	142,0	149,3	156,2
L	Real Estat/ <i>Real Estate Activities</i>	125,3	127,8	129,9	132,2	137,7
M,N	Jasa Perusahaan/ <i>Business Activities</i>	138,3	142,2	147,5	153,1	159,3
O	Administrasi Pemerintahan, Pertahanan, dan Jaminan Sosial Wajib/ <i>Public Administration and Defence; Compulsory Social Security</i>	142,9	146,5	150,2	156,0	162,3
P	Jasa Pendidikan/ <i>Education</i>	128,0	135,4	141,0	143,6	150,2
Q	Jasa Kesehatan dan Kegiatan Sosial/ <i>Human Health and Social Work Activities</i>	133,8	138,0	141,9	145,4	149,0
R,S,T,U	Jasa Lainnya/ <i>Other Services Activities</i>	134,1	140,1	146,1	149,4	154,9
	Produk Domestik Bruto/ Gross Domestic Product	136,3	140,6	145,4	149,7	156,2

Sumber/Source: BPS, berbagai sensus, survei dan sumber lain/BPS-Statistics Indonesia, various census, survey, and other sources

Tabel
Table 12.6

Laju Implisit Produk Domestik Regional Bruto Menurut Lapangan Usaha di Kota Banjarbaru, 2015-2019
Implicit Growth Rate of Gross Regional Domestic Product by Industry in Banjarbaru Municipality, 2015-2019

	Lapangan Usaha/Industry	2015	2016	2017	2018*	2019**
	(1)	(2)	(3)	(4)	(5)	(6)
A	Pertanian, Kehutanan, dan Perikanan/ <i>Agriculture, Forestry, and Fishing</i>	8,6	4,4	1,7	2,9	2,9
B	Pertambangan dan Penggalian/ <i>Mining and Quarrying</i>	9,5	3,3	1,4	2,1	2,8
C	Industri Pengolahan/ <i>Manufacturing</i>	8,2	4,8	5,0	1,1	1,2
D	Pengadaan Listrik dan Gas/ <i>Electricity and Gas</i>	18,6	20,4	15,2	6,8	2,6
E	Pengadaan Air; Pengelolaan Sampah, Limbah, dan Daur Ulang/ <i>Water Supply; Sewerage, Waste Management, and Remediation Activities</i>	6,1	0,3	3,0	4,2	1,9
F	Konstruksi/ <i>Construction</i>	8,9	3,1	2,2	3,9	3,4
G	Perdagangan Besar dan Eceran; Reparasi Mobil dan Sepeda Motor/ <i>Wholesale and Retail Trade; Repair of Motor Vehicles and Motorcycles</i>	7,4	4,6	4,4	3,9	4,1
H	Transportasi dan Pergudangan/ <i>Transportation and Storage</i>	7,6	1,5	3,9	3,0	7,0
I	Penyediaan Akomodasi dan Makan Minum/ <i>Accommodation and Food Service Activities</i>	4,6	2,4	2,3	3,6	4,1
J	Informasi dan Komunikasi/ <i>Information and Communication</i>	2,0	1,5	4,3	1,6	3,5

Lanjutan Tabel/*Continued Table* 12.6

	Lapangan Usaha/Industry	2015	2016	2017	2018^x	2019^{xx}
	(1)	(2)	(3)	(4)	(5)	(6)
K	Jasa Keuangan dan Asuransi/ <i>Financial and Insurance Activities</i>	4,9	3,0	4,6	5,1	4,6
L	Real Estat/ <i>Real Estate Activities</i>	4,8	2,1	1,7	1,8	4,1
M,N	Jasa Perusahaan/ <i>Business Activities</i>	7,7	2,8	3,7	3,8	4,0
O	Administrasi Pemerintahan, Pertahanan, dan Jaminan Sosial Wajib/ <i>Public Administration and Defence; Compulsory Social Security</i>	9,0	2,5	2,6	3,8	4,1
P	Jasa Pendidikan/ <i>Education</i>	7,8	5,8	4,2	1,8	4,6
Q	Jasa Kesehatan dan Kegiatan Sosial/ <i>Human Health and Social Work Activities</i>	10,0	3,1	2,8	2,5	2,5
R,S,T,U	Jasa Lainnya/ <i>Other Services Activities</i>	8,6	4,5	4,3	2,3	3,6
	Produk Domestik Bruto/ Gross Domestic Product	7,8	3,2	3,4	3,0	4,3

Sumber/Source: BPS, berbagai sensus, survei dan sumber lain/BPS-Statistics Indonesia, various census, survey, and other sources

Tabel
Table 12.7

Produk Domestik Regional Bruto Atas Dasar Harga Berlaku Menurut Pengeluaran (Miliar Rupiah) di Kota Banjarbaru, 2015-2019
Gross Regional Domestic Product at Current Market Prices by Expenditure (Billion Rupiahs) in Banjarbaru Municipality, 2015-2019

Jenis Pengeluaran <i>Type of Expenditure</i>	2015	2016	2017	2018^a	2019^{xx}
(1)	(2)	(3)	(4)	(5)	(6)
Pengeluaran Konsumsi Rumah Tangga <i>Household Consumption Expenditure</i>	3 538,63	3 817,25	4 115,89	4 445,30	4 823,87
Pengeluaran Konsumsi LNPRT <i>NPISH Consumption Expenditure</i>	134,72	148,06	161,23	179,90	203,66
Pengeluaran Konsumsi Pemerintah <i>Government Consumption Expenditure</i>	1 881,51	1 981,71	2 045,40	2 174,42	2 358,87
Pembentukan Modal Tetap Bruto <i>Gross Fixed Capital Formation</i>	2 825,52	3 037,98	3 223,59	3 604,32	4 092,15
Perubahan Inventori <i>Changes in Inventories</i>	-22,36	-57,90	20,94	90,37	59,85
Net Ekspor Barang dan Jasa <i>Net Exports of Goods and Services</i>	-1 856,59	-1 755,28	-1 634,59	-1 759,83	-1 794,79
Produk Domestik Bruto/ Gross Domestic Product	6 501,43	7 171,82	7 932,47	8 734,47	9 743,60

Sumber/Source: BPS, berbagai sensus, survei dan sumber lain/BPS-Statistics Indonesia, various census, survey, and other sources

Tabel
Table 12.8

Produk Domestik Regional Bruto Atas Dasar Harga Konstan Menurut Pengeluaran (Miliar Rupiah) di Kota Banjarbaru, 2015-2019
Gross Regional Domestic Product at Constant Market Prices by Expenditure (Billion Rupiahs) in Banjarbaru Municipality, 2015-2019

Jenis Pengeluaran Type of Expenditure	2015	2016	2017	2018*	2019**
(1)	(2)	(3)	(4)	(5)	(6)
Pengeluaran Konsumsi Rumah Tangga <i>Household Consumption Expenditure</i>	2 861,51	2 996,31	3 139,86	3 298,45	3 444,37
Pengeluaran Konsumsi LNPR <i>NPISH Consumption Expenditure</i>	100,37	105,97	112,09	121,87	132,49
Pengeluaran Konsumsi Pemerintah <i>Government Consumption Expenditure</i>	1 326,62	1 327,00	1 337,92	1 385,61	1 437,88
Pembentukan Modal Tetap Bruto <i>Gross Fixed Capital Formation</i>	2 187,76	2 261,78	2 359,35	2 552,30	2 761,12
Perubahan Inventori <i>Changes in Inventories</i>	-17,92	-46,24	16,20	69,55	36,45
Net Ekspor Barang dan Jasa <i>Net Exports of Goods and Service</i>	-1 687,27	-1 542,88	-1 508,55	-1 594,26	-1 574,29
Produk Domestik Bruto/ Gross Domestic Product	4 771,07	5 101,95	5 456,87	5 833,52	6 238,02

Sumber/Source: BPS, berbagai sensus, survei dan sumber lain/BPS-Statistics Indonesia, various census, survey, and other sources

Tabel
Table 12.9

Distribusi Persentase Produk Domestik Regional Bruto Atas Dasar Harga Berlaku Menurut Pengeluaran di Kota Banjarbaru (Persen), 2015-2019
Percentage Distribution of Gross Regional Domestic Product at Current Market Prices by Expenditure in Banjarbaru Municipality (Percent), 2015-2019

Komponen Pengeluaran Expenditure Component		2015	2016	2017	2018*	2019**
(1)		(2)	(3)	(4)	(5)	(6)
1	Pengeluaran Konsumsi Rumah Tangga <i>Household Consumption Expenditure</i>	54,43	53,23	51,89	50,89	49,51
2	Pengeluaran Konsumsi LNPRT <i>NPISH Consumption Expenditure</i>	2,07	2,06	2,03	2,06	2,09
3	Pengeluaran Konsumsi Pemerintah <i>Government Consumption Expenditure</i>	28,94	27,63	25,79	24,89	24,21
4	Pembentukan Modal Tetap Bruto <i>Gross Fixed Capital Formation</i>	43,46	42,36	40,64	41,27	42,00
5	Perubahan Inventori <i>Changes in Inventories</i>	-0,34	-0,81	0,26	1,03	0,61
6	Net Ekspor Barang dan Jasa <i>Net Exports of Goods and Services</i>	-28,56	-24,47	-20,61	-20,15	-18,42
Produk Domestik Bruto/ Gross Domestic Product		100	100	100	100	100

Sumber/Source: BPS, berbagai sensus, survei dan sumber lain/BPS-Statistics Indonesia, various census, survey, and other sources

Tabel
Table 12.10

Laju Pertumbuhan Produk Domestik Regional Bruto Atas Dasar Harga Konstan 2010 Menurut Pengeluaran di Kota Banjarbaru (Persen), 2015-2019
Growth Rate of Gross Regional Domestic Product at 2010 Constant Market Prices by Expenditure in Banjarbaru Municipality (Percent), 2015-2019

Komponen Pengeluaran Expenditure Component		2015	2016	2017	2018*	2019**
(1)		(2)	(3)	(4)	(5)	(6)
1	Pengeluaran Konsumsi Rumah Tangga Household Consumption Expenditure	4,77	4,71	4,79	5,05	4,42
2	Pengeluaran Konsumsi LNPRT NPISH Consumption Expenditure	6,12	5,58	5,78	8,72	8,72
3	Pengeluaran Konsumsi Pemerintah Government Consumption Expenditure	6,03	0,03	0,82	3,56	3,77
4	Pembentukan Modal Tetap Bruto Gross Fixed Capital Formation	5,44	3,38	4,31	8,18	8,18
5	Perubahan Inventori Changes in Inventories	-	-	-	-	-
6	Net Ekspor Barang dan Jasa Net Exports of Goods and Services	-	-	-	-	-
Produk Domestik Bruto/ Gross Domestic Product		6,91	6,94	6,96	6,90	6,93

Sumber/Source: BPS, berbagai sensus, survei dan sumber lain/BPS-Statistics Indonesia, various census, survey, and other sources

Tabel
Table 12.11

Indeks Harga Implisit Produk Domestik Regional Bruto Menurut Pengeluaran di Kota Banjarbaru (2010=100), 2015-2019
Implicit Price Index of Gross Regional Domestic Product by Expenditure in Banjarbaru Municipality (2010=100), 2015-2019

	Komponen Pengeluaran <i>Expenditure Component</i>	2015	2016	2017	2018^x	2019^{xx}
	(1)	(2)	(3)	(4)	(5)	(6)
1	Pengeluaran Konsumsi Rumah Tangga <i>Household Consumption Expenditure</i>	123,66	127,40	131,09	134,77	140,05
2	Pengeluaran Konsumsi LNPR <i>NPISH Consumption Expenditure</i>	134,23	139,72	143,84	147,62	153,71
3	Pengeluaran Konsumsi Pemerintah <i>Government Consumption Expenditure</i>	141,83	149,34	152,88	156,93	164,05
4	Pembentukan Modal Tetap Bruto <i>Gross Fixed Capital Formation</i>	129,15	134,32	136,63	141,22	148,21
5	Perubahan Inventori <i>Changes in Inventories</i>	-	-	-	-	-
6	Net Ekspor Barang dan Jasa <i>Net Exports of Goods and Services</i>	-	-	-	-	-
	Produk Domestik Bruto/ Gross Domestic Product	136,27	140,57	145,37	149,73	156,20

Sumber/Source: BPS, berbagai sensus, survei dan sumber lain/BPS-Statistics Indonesia, various census, survey, and other sources

Tabel
Table 12.12**Laju Implisit Produk Domestik Regional Bruto Menurut
Pengeluaran di Kota Banjarbaru, 2015–2019**
**Implicit Growth Rate of Gross Regional Domestic Product by
Expenditure in Banjarbaru Municipality, 2015–2019**

	Komponen Pengeluaran <i>Expenditure Component</i>	2015	2016	2017	2018^x	2019^{xx}
	(1)	(2)	(3)	(4)	(5)	(6)
1	Pengeluaran Konsumsi Rumah Tangga <i>Household Consumption Expenditure</i>	4,18	3,02	2,89	2,81	3,92
2	Pengeluaran Konsumsi LNPR <i>NPISH Consumption Expenditure</i>	5,52	4,09	2,95	2,63	4,13
3	Pengeluaran Konsumsi Pemerintah <i>Government Consumption Expenditure</i>	7,43	5,30	2,37	2,65	4,54
4	Pembentukan Modal Tetap Bruto <i>Gross Fixed Capital Formation</i>	3,84	4,00	1,72	3,36	4,95
5	Perubahan Inventori <i>Changes in Inventories</i>	-	-	-	-	-
6	Net Ekspor Barang dan Jasa <i>Net Exports of Goods and Services</i>	-	-	-	-	-
	Produk Domestik Bruto/ Gross Domestic Product	7,79	3,16	3,41	3,00	4,32

Sumber/Source: BPS, berbagai sensus, survei dan sumber lain/BPS-Statistics Indonesia, various census, survey, and other sources

Tabel 12.13 **Produk Domestik Regional Bruto Perkapita Kota Banjarbaru (Juta Rupiah), 2015-2019**
Table 12.13 **Per Capita Gross Regional Domestic Product of Banjarbaru (Million Rupiahs), 2015–2019**

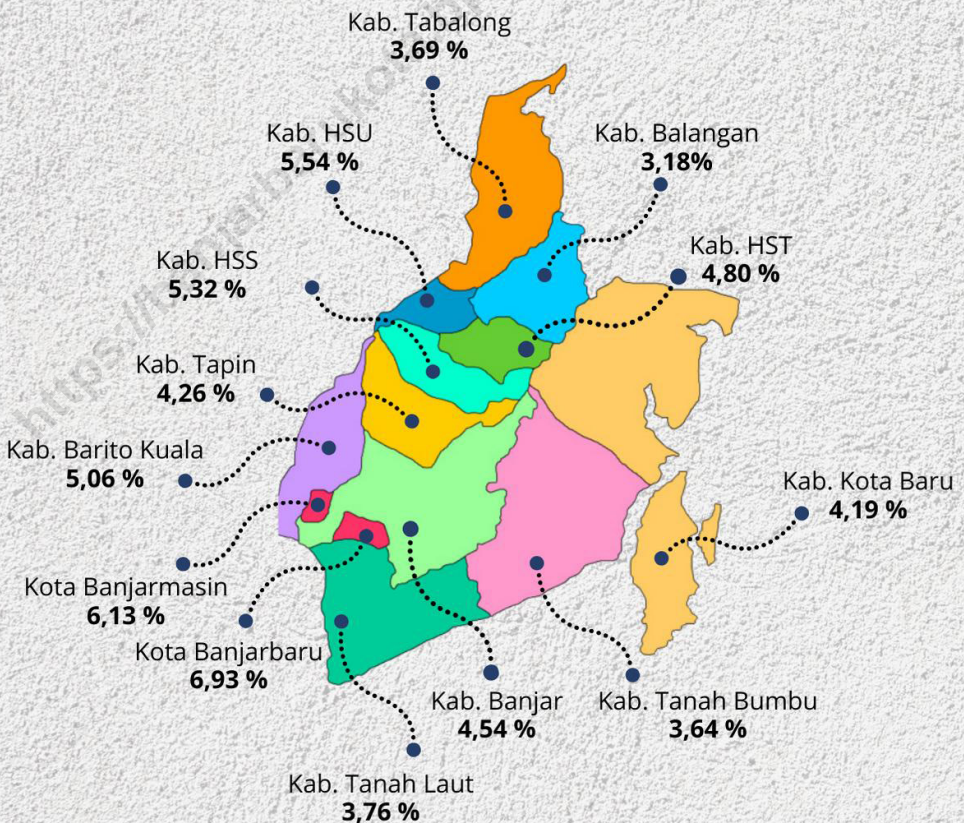
	Uraian Explanation	2015	2016	2017	2018^x	2019^{xx}
	(1)	(2)	(3)	(4)	(5)	(6)
1	Atas Dasar Harga Berlaku (ADHB)	27,74	29,71	31,93	34,17	37,09
2	Atas Dasar Harga Konstan (ADHK)	20,36	21,14	21,97	22,82	23,74

Sumber/Source: BPS, berbagai sensus, survei dan sumber lain/BPS-Statistics Indonesia, various census, survey, and other sources

PERBANDINGAN ANTAR KABUPATEN/KOTA REGENCY/MUNICIPAL COMPARISON

Laju Pertumbuhan PDRB Atas Dasar Harga Konstan 2010 Menurut Kabupaten/Kota, 2019

*Rate of Growth of GRDP at Constant 2010 Price by
Regency/Municipality, 2019*



ULASAN

Jumlah penduduk Kalimantan Selatan pada tahun 2019 mencapai 4.244.096 jiwa. Kota Banjarmasin menjadi penyumbang penduduk terbesar dengan kontribusi penduduk sebesar 16,94 persen. Kota Banjarbaru menduduki urutan jumlah penduduk terbesar ke 9 yaitu 262.719 jiwa, atau sebesar 6,28 persen. Sedangkan Kabupaten Balangan menjadi kabupaten dengan penduduk paling sedikit di Kalimantan Selatan dengan proporsi penduduk sebesar 3,14 persen.

Secara umum, indeks pembangunan manusia pada tahun 2019 mengalami peningkatan di semua Kabupaten/Kota di Kalimantan Selatan. IPM Kota Banjarbaru merupakan IPM tertinggi di Kalimantan Selatan dengan nilai 79,22 diikuti oleh Kota Banjarmasin dengan nilai 77,16 persen. Berdasarkan peringkat IPM di Kalimantan Selatan Kota Banjarbaru selalu berada di posisi pertama dan nilai IPM jauh berada di atas IPM Provinsi Kalimantan Selatan sebesar 70,72.

Tingkat pengangguran terbuka (TPT) pada tahun 2019 di Kalimantan Selatan mencapai 4,31persen. Kondisi TPT di Kota Banjarbaru berada diatas TPT Provinsi Kalimantan Selatan yaitu sebesar 5,06 persen. TPT tertinggi di Kota Banjarmasin yaitu sebesar 7,69 persen kemudian diikuti oleh Kabupaten Tanah Bumbu sebesar 6,18

DESCRIPTION

Population of South Kalimantan in 2019 reached 4,244,096 peoples. Banjarmasin Municipality became the largest contributor with a proportion of 16.94 percent. The population of Banjarbaru is the 9th position in the amount of 262,719 peoples, or 6.28 percent. While Balangan is the smallest with the proportion of the population amounted to 3.14 percent.

Human development index in 2019 increased in all regencies / cities in South Kalimantan. The highest HDI value is the Banjarbaru Municipality with 79.22 followed by Banjarmasin Municipality with a value of 77.16 percent. HDI of Banjarbaru Municipality always higher than South Kalimantan province which is 70.72.

The open unemployment rate (TPT) in 2019 in South Kalimantan reached 4.31 percent. TPT of Banjarbaru is 5,06 percent which is higher than South Kalimantan province. The highest TPT is in Tanah Bumbu regency amounting to 7.69 percent followed by the city of Banjarmasin at 6.18 percent.

persen.

Laju pertumbuhan ekonomi Kalimantan Selatan pada tahun 2019 mencapai 5,12 persen. Pertumbuhan ekonomi tertinggi terjadi di Banjarbaru yaitu sebesar 6,93 persen.

The economic growth rate of South Kalimantan in 2019 reached 5.12 percent. Economic growth was highest in Banjarbaru in the amount of 6.93 percent.

<https://banjarbarukota.bps.go.id>

Tabel
Table 13.1**Jumlah Penduduk Menurut Kabupaten/Kota di Provinsi Kalimantan Selatan, 2015-2019**
Population by Regency/Municipality in Kalimantan Selatan Province, 2015-2019

Kabupaten/Kota Regency/Municipality	2015	2016	2017	2018	2019
(1)	(2)	(3)	(4)	(5)	(6)
<i>Kabupaten/Regency</i>					
Tanah Laut	324 283	329 286	334 328	339 195	343 890
Kotabaru	320 208	325 827	331 326	336 719	342 217
B a n j a r	554 443	563 062	571 573	580 026	588 066
Barito Kuala	298 282	302 304	306 195	310 016	3135 95
T a p i n	181 778	184 330	186 672	189 081	191 372
Hulu Sungai Selatan	227 153	229 889	232 587	235 217	237 702
Hulu Sungai Tengah	260 292	263 376	266 501	269 384	272 419
Hulu Sungai Utara	225 386	228 528	231 594	234 604	237 573
Tabalong	239 593	243 477	247 106	250 809	254 322
Tanah Bumbu	325 115	334 314	343 193	351 673	360 187
Balangan	123 449	125 534	127 503	129 505	131 428
<i>Kota/Municipality</i>					
Banjarmasin	675 440	684 183	692 793	700 869	708 606
Banjarbaru	234 371	241 369	248 423	255 597	262 719
Kalimantan Selatan	3 989 793	4 055 479	4 119 794	4 182 695	4 244 096

Sumber/Source: BPS Provinsi Kalimantan Selatan/BPS-Statistics of Kalimantan Selatan Province

Tabel 13.2
Table

Laju Pertumbuhan Produk Domestik Regional Bruto Atas Dasar Harga Konstan 2010 Menurut Kabupaten/Kota di Provinsi Kalimantan Selatan (persen), 2015-2019
Rate of Growth of Gross Regional Domestic Products at Constant 2010 Prices by Regency/Municipality in Kalimantan Selatan Province (percent), 2015-2019

Kabupaten /Kota Regency / Municipality	2015	2016	2017	2018^x	2019^{xx}
(1)	(2)	(3)	(4)	(5)	(6)
<i>Kabupaten/Regency</i>					
Tanah Laut	2,87	3,25	4,64	4,65	3,76
Kotabaru	3,32	4,25	5,02	4,89	4,19
B a n j a r	4,40	4,70	4,66	5,01	4,54
Barito Kuala	5,26	5,15	5,79	5,22	5,06
T a p i n	4,05	4,97	5,14	5,01	4,26
Hulu Sungai Selatan	6,05	6,08	6,12	6,14	5,32
Hulu Sungai Tengah	6,12	6,21	5,73	5,15	4,80
Hulu Sungai Utara	5,34	4,63	5,77	5,81	5,54
Tabalong	2,41	3,14	3,74	3,77	3,69
Tanah Bumbu	2,94	3,12	4,14	4,14	3,64
Balangan	2,41	2,62	2,92	3,12	3,18
<i>Kota/Municipality</i>					
Banjarmasin	5,79	6,28	6,40	6,38	6,13
Banjarbaru	6,91	6,94	6,96	6,90	6,93
Kalimantan Selatan	3,82	4,40	5,28	5,12	4,08

Sumber/Source: BPS Provinsi Kalimantan Selatan/BPS-Statistics of Kalimantan Selatan Province

Tabel
Table 13.3**Jumlah Penduduk Miskin Menurut Kabupaten/Kota di
Provinsi Kalimantan Selatan, 2015–2019**
**Number of Poor Population by Regency/Municipality in
Kalimantan Selatan Province, 2015–2019**

Kabupaten /Kota Regency / Municipality	2015	2016	2017	2018	2019
(1)	(2)	(3)	(4)	(5)	(6)
<i>Kabupaten/Regency</i>					
Tanah Laut	14 790	15 240	15 308	14 870	15 449
Kotabaru	14 720	14 780	14 440	15 167	15 287
B a n j a r	18 050	17 360	16 846	15 615	15 914
Barito Kuala	15 960	15 710	15 643	14 085	14 488
T a p i n	7 010	6 810	7 011	6 979	6 507
Hulu Sungai Selatan	14 590	14 420	13 447	12 224	12 636
Hulu Sungai Tengah	15 080	16 220	16 169	16 140	16 096
Hulu Sungai Utara	15 940	15 380	15 352	14 919	15 398
Tabalong	15 710	15 400	15 003	14 874	15 222
Tanah Bumbu	17 910	17 480	17 016	17 063	17 348
Balangan	7 280	7 090	7 213	7 214	7 266
<i>Kota/Municipality</i>					
Banjarmasin	29 950	28 750	28 932	29 240	29 648
Banjarbaru	11 460	11 060	11 539	10 643	11 221
Kalimantan Selatan	198 450	195 700	193 919	189 033	192 480

Sumber/Source: BPS Provinsi Kalimantan Selatan/BPS-Statistics of Kalimantan Selatan Province

Tabel 13.4 **Indeks Pembangunan Manusia Menurut Kabupaten/Kota di Provinsi Kalimantan Selatan, 2015–2019**
Table 13.4 **Human Development Index by Regency/Municipality in Kalimantan Selatan Province, 2015–2019**

Kabupaten/Kota Regency / Municipality	2015	2016	2017	2018	2019
(1)	(2)	(3)	(4)	(5)	(6)
<i>Kabupaten/Regency</i>					
Tanah Laut	66,99	67,44	68	68,49	69,04
Kotabaru	66,61	67,1	67,79	68,32	68,95
B a n j a r	66,39	66,87	67,77	68,32	68,94
Barito Kuala	63,53	64,33	64,93	65,91	66,24
T a p i n	67,67	68,05	68,7	69,53	70,13
Hulu Sungai Selatan	66,31	67,52	67,8	68,41	68,8
Hulu Sungai Tengah	66,56	67,07	67,78	68,32	68,8
Hulu Sungai Utara	62,49	63,38	64,21	65,06	65,49
Tabalong	69,35	70,07	70,76	71,14	71,78
Tanah Bumbu	67,58	68,28	69,12	70,05	70,5
Balangan	65,34	66,25	67,25	67,88	68,39
<i>Kota/Municipality</i>					
Banjarmasin	75,41	75,94	76,46	76,83	77,16
Banjarbaru	77,56	77,96	78,32	78,83	79,22
Kalimantan Selatan	68,38	69,05	69,65	70,17	70,72

Sumber/Source: BPS Provinsi Kalimantan Selatan/BPS-Statistics of Kalimantan Selatan Province

Tabel
Table 13.5

Komponen Indeks Pembangunan Manusia Menurut Kabupaten/Kota di Provinsi Kalimantan Selatan, 2018-2019
Human Development Index Components by Regency/Municipality in Kalimantan Selatan Province, 2018-2019

Kabupaten /Kota Regency / Municipality	Angka Harapan Hidup Life Expectancy (tahun)		Harapan Lama Sekolah Expected Years Schooling (persen)	
	2018	2019	2018	2019
(1)	(2)	(3)	(4)	(5)
<i>Kabupaten/Regency</i>				
Tanah Laut	69,08	69,31	11,95	11,96
Kotabaru	68,89	69,10	11,83	11,92
B a n j a r	66,66	66,97	11,99	12,28
Barito Kuala	65,59	65,88	12,37	12,38
T a p i n	69,98	70,23	11,85	11,86
Hulu Sungai Selatan	65,59	65,82	12,07	12,1
Hulu Sungai Tengah	65,54	65,82	12,18	12,19
Hulu Sungai Utara	63,24	63,58	12,83	12,88
Tabalong	70,12	70,33	12,53	12,59
Tanah Bumbu	69,74	70,08	12,33	12,36
Balangan	67,37	67,59	12,36	12,37
<i>Kota/Municipality</i>				
Banjarmasin	70,75	70,98	13,91	13,92
Banjarbaru	71,67	71,87	14,79	14,8
Kalimantan Selatan	68,23	68,49	12,50	12,52

Lanjutan Tabel / Continued Table 13.5

Kabupaten /Kota Regency / Municipality	Rata-rata Lama Sekolah Average Length of School (tahun)		Pengeluaran per Kapita di sesuaikan Purchasing Power Parity (ribu rupiah)	
	2018	2019	2018	2019
(1)	(5)	(6)	(7)	(8)
<i>Kabupaten/Regency</i>				
Tanah Laut	7,38	7,64	11 209	11 318
Kotabaru	7,19	7,42	11 579	11 731
B a n j a r	7,29	7,34	12 571	12 681
Barito Kuala	7,32	7,33	9 780	9 952
T a p i n	7,54	7,75	11 847	12 088
Hulu Sungai Selatan	7,72	7,74	12 535	12 835
Hulu Sungai Tengah	7,80	7,99	12 138	12 257
Hulu Sungai Utara	7,36	7,37	9 567	9 772
Tabalong	8,57	8,78	11 227	11 476
Tanah Bumbu	7,70	7,71	11 710	12 025
Balangan	7,04	7,27	11 186	11 557
<i>Kota/Municipality</i>				
Banjarmasin	9,93	9,94	13 899	14 547
Banjarbaru	10,93	10,94	13 279	13 949
Kalimantan Selatan	8,00	8,20	12 062	12 253

Sumber/Source: BPS Provinsi Kalimantan Selatan/BPS-Statistics of Kalimantan Selatan Province

Tabel
Table 13.6

**Persentase Penduduk Menurut Kabupaten/Kota di
Provinsi Kalimantan Selatan, 2015-2019**
*Percentage Population by Regency/Municipality in
Kalimantan Selatan Province, 2015-2019*

Kabupaten /Kota Regency / Municipality	Jumlah Penduduk Population				
	2015	2016	2017	2018	2019
(1)	(2)	(3)	(4)	(5)	(6)
<i>Kabupaten/Regency</i>					
Tanah Laut	8,13	8,12	8,12	8,11	8,22
Kotabaru	8,03	8,03	8,04	8,05	8,18
B a n j a r	13,90	13,88	13,87	13,87	14,06
Barito Kuala	7,48	7,45	7,43	7,41	7,50
T a p i n	4,56	4,55	4,53	4,52	4,58
Hulu Sungai Selatan	5,69	5,67	5,65	5,62	5,68
Hulu Sungai Tengah	6,52	6,49	6,47	6,44	6,51
Hulu Sungai Utara	5,65	5,64	5,62	5,61	5,68
Tabalong	6,01	6,00	6,00	6,00	6,08
Tanah Bumbu	8,15	8,24	8,33	8,41	8,61
Balangan	3,09	3,10	3,09	3,10	3,14
<i>Kota/Municipality</i>					
Banjarmasin	16,93	16,87	16,82	16,76	16,94
Banjarbaru	5,87	5,95	6,03	6,11	6,28
Kalimantan Selatan	100,00	100,00	100,00	100,00	100,00

Sumber/Source: BPS Provinsi Kalimantan Selatan/BPS-Statistics of Kalimantan Selatan Province

Tabel
Table 13.7

Tingkat Pengangguran Terbuka dan Tingkat Partisipasi Angkatan Kerja Menurut Kabupaten/Kota di Kalimantan Selatan, 2017-2019
Unemployment Rate and Labor Force Participation Rate By Regency in Kalimantan Selatan, 2017-2019

Kabupaten /Kota Regency / Municipality	Tingkat Pengangguran Terbuka (TPT)/ Unemployment Rate			Tingkat Partisipasi Angkatan Kerja (TPAK)/ Labor Force Participation Rate		
	2017	2018	2019	2017	2018	2019
	(1)	(2)	(3)	(4)	(5)	(6)
<i>Kabupaten/Regency</i>						
Tanah Laut	3,70	3,42	3,41	67,27	67,08	69,68
Kotabaru	4,28	4,89	4,94	68,90	70,25	68,03
B a n j a r	3,11	3,03	3,01	71,90	71,79	72,55
Barito Kuala	3,99	2,99	2,51	76,88	79,34	74,75
T a p i n	4,39	4,22	3,8	71,92	70,05	69,83
Hulu Sungai Selatan	2,02	2,43	2,56	71,38	72,15	71,49
Hulu Sungai Tengah	4,13	3,63	2,96	74,58	74,85	70,47
Hulu Sungai Utara	4,11	3,91	3,48	71,58	70,55	68,94
Tabalong	3,88	3,09	3,3	74,64	75,63	71,02
Tanah Bumbu	6,53	6,34	6,18	67,29	66,62	67,31
Balangan	1,90	2,34	2,33	79,03	77,54	71,99
<i>Kota/Municipality</i>						
Banjarmasin	8,87	8,25	7,69	65,68	65,28	66,15
Banjarbaru	5,51	5,20	5,06	60,98	63,51	63,46
Kalimantan Selatan	4,77	4,50	4,31	70,06	70,27	69,41

Sumber/Source: SAKERNAS, BPS Provinsi Kalimantan Selatan/ SAKERNAS, BPS-Statistics of Kalimantan Selatan Province

DATA

MENCERDASKAN BANGSA

— *Enlighten The Nation* —



**BADAN PUSAT STATISTIK
KOTA BANJARBARU
BPS-STATISTICS OF BANJARBARU MUNICIPALITY**

Jl. Teratai No: 04 Banjarbaru 70711
Telp.: (0511) 4772016 Fax.: (0511)4772016
Homepage: <http://banjarbarukota.bps.go.id>, E-mail: bps6372@bps.go.id

ISSN 2354-7863



9 772354 786305