

# KOTA BANJARMASIN *Dalam* ANGKA 2020

*BANJARMASIN MUNICIPALITY  
IN FIGURES 2020*



**BADAN PUSAT STATISTIK  
KOTA BANJARMASIN**

*BPS - Statistics of Banjarmasin Municipality*



# KOTA BANJARMASIN *Dalam* ANGKA 2020

*BANJARMASIN MUNICIPALITY  
IN FIGURES 2020*



# **Kota Banjarmasin Dalam Angka**

## ***Banjarmasin Municipality in Figures***

### **2020**

ISSN: 0215-6857

No. Publikasi/*Publication Number*: 63710.2005

Katalog/*Catalog*: 1102001.6371

Ukuran Buku/*Book Size*: 14,8 x 21 cm

Jumlah Halaman/*Number of Pages*: xxxii + 466 halaman/*pages*

Naskah/*Manuscript*:

Badan Pusat Statistik Kota Banjarmasin

*BPS-Statistics of Banjarmasin Municipality*

Gambar Cover/*Cover Designed*:

Badan Pusat Statistik Kota Banjarmasin

*BPS-Statistics of Banjarmasin Municipality*

Ilustrasi Cover/*Cover Illustration*:

Kantor Badan Pusat Statistik Kota Banjarmasin/

*BPS-Statistics of Banjarmasin Municipality Office*

Diterbitkan oleh/*Published by*:

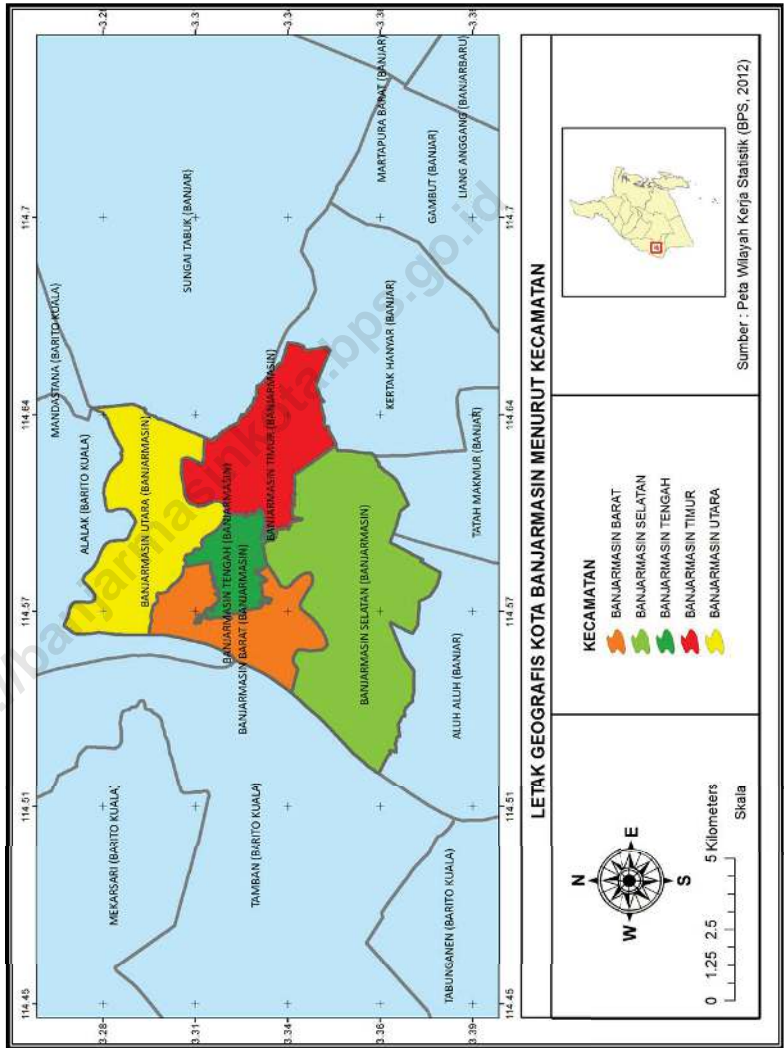
© BPS Kota Banjarmasin/*BPS-Statistics of Banjarmasin Municipality*

Dicetak oleh/*Printed by*:

Dilarang mengumumkan, mendistribusikan, mengomunikasikan, dan/atau menggandakan sebagian atau seluruh isi buku ini untuk tujuan komersial tanpa izin tertulis dari Badan Pusat Statistik Kota Banjarmasin.

*Prohibited to announce, distribute, communicate, and/or copy part or all of this book for commercial purpose without permission from BPS-Statistics of Banjarmasin Municipality.*

**PETA WILAYAH KOTA BANJARMASIN**  
*Map Of BANJARMASIN MUNICIPALITY*





**KEPALA BPS KOTA BANJARMASIN**  
**CHIEF BPS-STATISTICS OF BANJARMASIN MUNICIPALITY**



**Agnes Widiastuti S.Si, ME.**





## Kata Pengantar

Kota Banjarmasin Dalam Angka 2020 merupakan publikasi tahunan yang diterbitkan oleh BPS Kota Banjarmasin. Disadari bahwa publikasi ini belum sepenuhnya memenuhi harapan pihak pemakai data khususnya para perencana, namun diharapkan dapat membantu melengkapi penyusunan rencana pembangunan di Kota Banjarmasin.

Publikasi ini dapat terwujud berkat kerja sama dan bantuan dari berbagai pihak baik instansi pemerintah maupun swasta. Kepada semua pihak yang telah memberikan bantuan disampaikan penghargaan dan terima kasih yang sebesar-besarnya.

Walaupun publikasi ini telah disiapkan sebaik-baiknya, namun disadari masih ada kekurangan dan kesalahan yang terjadi. Untuk perbaikan publikasi ini, tanggapan dan saran yang bersifat konstruktif dari para pemakai sangat diharapkan.

Banjarmasin, April 2020

Kepala BPS

Kota Banjarmasin

Agnes Widiastuti S.Si, ME.





## **PREFACE**

*Banjarmasin Municipality in Figures 2020 is an annual publication written by BPS Municipality of Banjarmasin. Honestly, this publication has not perfect yet and has not filled the user's hope, especially for the planners yet, but hopely it can help to equip compilation of development planning in this new Municipality.*

*This comprehensive publication has been made possible with the assistance and contribution from several governmental institutions and private organizations. To all parties who have been involved in the preparation of this publication, I would like to express my sincerest appreciation and gratitude.*

*Comments and constructive suggestions for the improvement of this publication are always welcome.*

*Banjarmasin, April 2020  
Chief Statistician of  
Banjarmasin Municipality*

*Agnes Widiastuti S.Si, ME.*

## DAFTAR ISI/CONTENTS

	Halaman/Page
Peta Wilayah Administrasi Kota Banjarmasin .....	iii
<i>Map of Banjarmasin Municipality</i> .....	iii
Kepala BPS Kota Banjarmasin .....	v
<i>Chief Statistician of Banjarmasin Municipality</i> .....	v
Kata Pengantar .....	vii
<i>Preface</i> .....	viii
Daftar Isi/Contents .....	ix
Daftar Tabel/ <i>List of Table</i> .....	xi
Penjelasan Umum/ <i>Explanatory Notes</i> .....	xxx
BAB I. Geografi dan Iklim/ <i>Geography and Climate</i> .....	1
1.1. Keadaan Geografi/ <i>Geography Condition</i> .....	7
1.2. Iklim/ <i>Climate</i> .....	12
BAB II. Pemerintahan/ <i>Government</i> .....	15
2.1. Wilayah Administratif/ <i>Administrative Region</i> .....	23
2.2. Dewan Perwakilan Rakyat Daerah/ <i>The Regional House of Representative</i> .....	25
2.3. Sumber Daya Manusia/ <i>Human Resources</i> .....	30
2.4. Kegiatan Pemerintahan Lainnya/ <i>Other Government Activity</i> .....	45
BAB III. Penduduk dan Ketenagakerjaan/ <i>Population and Employment</i> .....	65
3.1. Kependudukan/ <i>Population</i> .....	75
3.2. Tenaga Kerja/ <i>Employment</i> .....	82
BAB IV. Sosial/ <i>Social</i> .....	87
4.1. Pendidikan/ <i>Education</i> .....	101
4.2. Kesehatan/ <i>Health</i> .....	153
4.3. Agama/ <i>Religion</i> .....	177
4.4. Keluarga Berencana/ <i>Family Planning</i> .....	182
4.5. Kriminalitas/ <i>Crime</i> .....	187
4.6. Kemiskinan/ <i>Poverty</i> .....	205
4.7. Sosial Lainnya/ <i>Other Social</i> .....	207

BAB V	Pertanian, Kehutanan, Peternakan, Dan Perikanan/ <i>Agriculture, Forestry, Livestock, And Fishery</i> .....	231
	5.1. Tanaman Pangan/ <i>Food Crops</i> .....	239
	5.2. Hortikultura/ <i>Horticulture</i> .....	243
	5.3. Perkebunan/ <i>Plantation</i> .....	272
	5.4. Peternakan/ <i>Livestock</i> .....	277
	5.5. Perikanan/ <i>Fishery</i> .....	289
	5.6. Kehutanan/ <i>Forestry</i> .....	298
BAB VI.	Industri, Energi dan Konstruksi/ <i>Industry, Energy, and Construction</i> .....	322
	6.1. Energy/ <i>Energy</i> .....	305
	6.2. Industri/ <i>Industry</i> .....	322
	6.3. Konstruksi/ <i>Construction</i> .....	324
BAB VII.	Pariwisata dan Hotel / <i>Tourism and Hotel</i> .....	327
	7.1. Pariwisata/ <i>Tourism</i> .....	335
	7.2. Hotel/ <i>Hotel</i> .....	346
	7.3. Olahraga/ <i>Sport</i> .....	358
BAB VIII.	Pendapatan Regional/ <i>Regional Income</i> .....	361
	8.1. Pendapatan Regional/ <i>Regional Revenues</i> .....	371
BAB IX.	Perdagangan/ <i>Trade</i> .....	387
	9.1. Perdagangan/ <i>Trade</i> .....	385
	9.2. Koperasi/ <i>Cooperative</i> .....	391
BAB X.	Transportasi dan Komunikasi/ <i>Transportation and Communication</i> .....	397
	10.1. Transportasi dan Komunikasi/ <i>Transportation and Communication</i>	403
BAB XI.	Keuangan Daerah dan Harga/ <i>Regional Finance and Price</i> .....	423
	11.1. Keuangan Daerah/ <i>Local Finance</i> .....	429
	11.2. Harga/ <i>Price</i> .....	444
BAB XII.	Konsumsi dan Pengeluaran/ <i>Consumption and Expenditure</i> .....	451
	12.1. Konsumsi dan Pengeluaran/ <i>Consumption and Expenditure</i> .....	455
BAB XIII.	Perbandingan Antar Kabupaten/Kota/ <i>Comparison Between Regency/Municipality</i> .....	459
	13.1. Perbandingan Antar Kabupaten/Kota/ <i>Comparison Between Regency/Municipality</i> .....	462

## DAFTAR TABEL/LIST OF TABLE

		Halaman/Page
<b>1.1.</b>	<b>Kedaaan Geografi/Geography Condition .....</b>	<b>7</b>
1.1.1.	Luas Daerah dan Jumlah Pulau Menurut Kecamatan / <i>Total Area and Number of islands by Subdistrict .....</i>	7
1.1.2.	Perbandingan Luas Wilayah Kota Banjarmasin dengan Kota Lain/ <i>Comparative Area of Banjarmasin Municipality with Other Cities .....</i>	10
1.1.3.	Data Kondisi Sungai Kota Banjarmasin/ <i>Data of River Condition of Banjarmasin Municipality .....</i>	11
<b>1.2.</b>	<b>Iklim/Climate .....</b>	<b>12</b>
1.2.1.	Jumlah Curah Hujan (mm)/ <i>Number of Rainfall (mm) .....</i>	12
1.2.3.	Jumlah Hari Hujan/ <i>Number of Rain Days .....</i>	13
<b>2.1.</b>	<b>Wilayah Administratif/Administrative Region .....</b>	<b>23</b>
2.1.1.	Jumlah Kelurahan Menurut Kecamatan/ <i>Number of Subdistricts by Subdistrict .....</i>	23
2.1.2.	Jumlah Rukun Tetangga (RT) dan Rukun Warga (RW) Menurut Kecamatan/ <i>Number of RT and RW by Subdistrict .....</i>	24
<b>2.2.</b>	<b>Dewan Perwakilan Rakyat Daerah/ The Regional House of Representative .....</b>	<b>25</b>
2.2.1.	Jumlah Anggota DPRD Kota Banjarmasin menurut Partai Politik/ <i>Number of Parliamentarian of Regional Parliament by Political Party .....</i>	25
2.2.2.	Jumlah Sidang/Rapat DPRD Kota Banjarmasin/ <i>Number of DPRD Banjarmasin Meetings .....</i>	26
2.2.3.	Jumlah Produk DPRD Kota Banjarmasin/ <i>Number of DPRD Banjarmasin Products .....</i>	27
2.2.4.	Daftar Peraturan Daerah Kota Banjarmasin/ <i>List of Region Rules of Banjarmasin Municipality .....</i>	28
2.2.5.	Jumlah Anggota DPRD Menurut Pendidikan Terakhir dan Jenis Kelamin/ <i>Number of Parliamentarian of Regional Parliament by Last Education and Sex .....</i>	29
<b>2.3.</b>	<b>Sumber Daya Manusia/Human Resources .....</b>	<b>30</b>
2.3.1.	Jumlah PNS di Lingkungan Pemerintah Kota Banjarmasin Menurut Kecamatan dan Jenis Kelamin/ <i>Number of Civil Servants of Banjarmasin Municipality by Subdistrict and Sex .....</i>	30

2.3.2.	Jumlah PNS di Lingkungan Pemerintah Kota Banjarmasin Menurut Jabatan dan Jenis Kelamin/ <i>Number of Civil Servants of Banjarmasin Municipality by Occupation and Sex</i> .....	31
2.3.3.	Jumlah PNS di Lingkungan Pemerintah Kota Banjarmasin Menurut Tingkat Pendidikan dan Jenis Kelamin/ <i>Number of Civil Servants of Banjarmasin Municipality by Level of Education and Sex</i> .....	32
2.3.4.	Jumlah PNS di Lingkungan Pemerintah Kota Banjarmasin Menurut Golongan Kepangkatan dan Jenis Kelamin/ <i>Number of Civil Servants of Banjarmasin Municipality by Hierarchy and Sex</i> .....	33
2.3.5.	Jumlah PNS di Lingkungan Pemerintah Kota Banjarmasin Menurut Dinas/Instansi Pemerintah dan Jenis Kelamin/ <i>Number of Civil Servants of Banjarmasin Municipality by Institution/Office and Sex</i> .....	34
2.3.6.	Jumlah PNS di Lingkungan Pemerintah Kota Banjarmasin Menurut Golongan dan Unit Kerja/ <i>Number of Civil Servants of Banjarmasin Municipality by Hierarchy and Organization Unit</i> .....	36
2.3.7.	Jumlah PNS di Lingkungan Pemerintah Kota Banjarmasin Menurut Jenis Kelamin dan Unit Kerja/ <i>Number of Civil Servants of Banjarmasin Municipality by Gender and Organization Unit</i> .....	38
2.3.8.	Jumlah Pegawai Negeri Sipil di Lingkungan Pemerintah Kota Banjarmasin Menurut Jenjang Diklat Struktural/ <i>Number of Civil Servants in Banjarmasin Municipality by The Level of Training/Leadership Training</i> .....	39
2.3.9.	Jumlah PNS di Lingkungan Pemerintah Kota Banjarmasin yang Telah Mengikuti Diklatpim Menurut Unit Kerja/ <i>Number of Civil Servants of Banjarmasin Municipality Had Attended Leadership Training by Organization Unit</i> .....	40
2.3.10.	Banyaknya PNS di Lingkungan Pemerintah Kota Banjarmasin Unit Kecamatan Menurut Golongan Kepangkatan/ <i>Number of Civil Servant of Banjarmasin Municipality per Subdistrict by Hierarchy</i> .....	41
2.3.11.	Banyaknya PNS Puskesmas di Lingkungan Pemerintah Kota Banjarmasin Menurut Golongan dan Kecamatan/ <i>Number of Health Center Civil Servant of Banjarmasin Municipality per Subdistrict by Hierarchy</i> .....	42
2.3.12.	Banyaknya PNS Guru dan TU Sekolah di Lingkungan Pemerintah Kota Banjarmasin Menurut Golongan dan Tingkat Sekolah/ <i>Number of Teacher and Administration Civil Servant of Banjarmasin Municipality by Hierarchy and Education Level</i> .....	43

2.3.13.	Banyaknya PNS Guru dan TU Sekolah di Lingkungan Pemerintah Kota Banjarmasin Menurut Jenis Kelamin dan Tingkat Sekolah/ <i>Number of Teacher and School Administration Civil Servant of Banjarmasin Municipality by Gender and Education Level</i> .....	44
<b>2.4.</b>	<b>Kegiatan Pemerintahan Lainnya/Other Government Activity</b> .....	<b>45</b>
2.4.1.	Jumlah Perizinan Yang Dikelola Dinas Penanaman Modal dan Pelayanan Terpadu Satu Pintu Kota Banjarmasin/ <i>Number of Licensed Managed by Department of Investment and One-Door Integrated Services in Banjarmasin Municipality</i> .....	45
2.4.2.	Jumlah Temuan Dalam Pemeriksaan Reguler Inspektorat Kota Banjarmasin/ <i>Number of Cases Found in Regular Inspection of Inspectorate of Banjarmasin Municipality</i> .....	50
2.4.3.	Jumlah Permohonan Akta Kelahiran dan Akta Perkawinan/ <i>Number of Requestments of Birth and Wedding Certificate</i> .....	51
2.4.4.	Jumlah Akta Perkawinan dan Perceraian/ <i>Number of Wedding and Divorces Certificate</i> .....	52
2.4.5.	Jumlah Pelayanan Akta Menurut Jenis per Bulan/ <i>Number of Certificate Services by Kind of per Month</i> .....	53
2.4.6.	Jumlah Pelayanan Non Akta Menurut Jenis per Bulan/ <i>Number of Non Certificate Services by Kind per Month</i> .....	57
2.4.7.	Jumlah Organisasi yang Terdaftar Pada Badan Kesatuan Bangsa dan Politik Menurut Jenis Organisasi/ <i>Number of Registered Organizations In Kesbangpol Board By Type of Organization</i> .....	59
2.4.8.	Jumlah Proyek dan Anggaran Penataan Sungai Menurut Jenis Kegiatan/ <i>Number of Projects and Budget of Rivers Structuring by Kind of Activity</i> .....	60
2.4.9.	Luas Wilayah dan Jumlah Titik Lokasi Pemukiman Kumuh Menurut Kecamatan/ <i>Area and Number of Point Location of Slum Area by Subdistrict</i> .....	61
2.4.10.	Capaian Kegiatan Operasional Kehumasan Menurut Jenis Kegiatan/ <i>Achievement Activity of Public Relations by Kind of Activity</i> .....	62
2.4.11.	Kegiatan Pendaftaran Tanah di Kota Banjarmasin/ <i>Activity of Land Registry in Banjarmasin Municipality</i> .....	63
<b>3.1.</b>	<b>Kependudukan/Population</b> .....	<b>75</b>
3.1.1.	Penduduk, Laju Pertumbuhan Penduduk, Distribusi Persentase Penduduk, Kepadatan Penduduk, Rasio Jenis Kelamin Penduduk di Kota Banjarmasin Berdasarkan Data Registrasi Menurut Kecamatan/ <i>Population, Population Growth Rate, Percentage Distribution of Population, Population Density, and Population Sex Ratio in Banjarmasin</i>	

	<i>Municipality Based on Registration Data by Subdistrict.....</i>	75
3.1.2.	Penduduk, Laju Pertumbuhan Penduduk, Distribusi Persentase Penduduk, Kepadatan Penduduk, Rasio Jenis Kelamin Penduduk di Kota Banjarmasin Menurut Kecamatan/ <i>Population, Population Growth Rate, Percentage Distribution of Population, Population Density, and Population Sex Ratio in Banjarmasin Municipality by Subdistrict.....</i>	78
3.1.3.	Jumlah Penduduk dan Rasio Jenis Kelamin Menurut Kelompok Umur/ <i>Number of Population and Sex Ratio by Age Group .....</i>	81
<b>3.2.</b>	<b>Tenaga Kerja/Employment .....</b>	<b>82</b>
3.2.1.	Jumlah Penduduk Berumur 15 Tahun Keatas Menurut Jenis Kategori Kegiatan Utama di Kota Banjarmasin/ <i>Population Aged 15 Years and Over by Type of Activity During The Previous Week in Banjarmasin Municipality.....</i>	82
3.2.2.	Jumlah Pencari Kerja dan Lowongan Kerja yang Terdaftar menurut Jenis Kelamin dan Klasifikasi Pendidikan/ <i>Number of Employment and Vacancies Registered by Gender by Education Classification .....</i>	83
3.2.3.	Jumlah Pencari Kerja Yang Ditempatkan Menurut Jenis Kelamin dan Klasifikasi Pendidikan/ <i>Number of Employment Allocated by Gender by Education Classification .....</i>	84
3.2.4.	Jumlah Pencari Kerja yang Terdaftar dan Ditempatkan Menurut Jenis Kelamin dan Klasifikasi Jabatan/ <i>Number of Employment Registered And Placement by Gender and Main Occupation .....</i>	85
3.2.5.	Jumlah Lowongan Kerja Yang Terdaftar Dan Penempatan Kerja Menurut Jenis Kelamin dan Lapangan Usaha/ <i>Number of Employment Registered and Vacancies by Gender and Industrial Origin .....</i>	86
<b>4.1.</b>	<b>Pendidikan/Education .....</b>	<b>101</b>
4.1.1.	Jumlah Sekolah, Guru, dan Murid Taman Kanak-Kanak (TK) Dibawah Kementerian Pendidikan dan Kebudayaan Menurut Kecamatan/ <i>Number of Schools, Teachers, and Students in Kindergarten Under The Ministry of Education and Culture by Subdistrict.....</i>	101
4.1.2.	Jumlah Sekolah, Guru, dan Murid Raudatul Athfal (RA) Dibawah Kementerian Agama Menurut Kecamatan/ <i>Number of Schools, Teachers, and Students in Raudatul Athfal (RA) Under The Ministry of Religious Affairs by Subdistrict.....</i>	104
4.1.3.	Jumlah Sekolah, Guru, dan Murid Sekolah Dasar (SD) Dibawah Kementerian Pendidikan dan Kebudayaan Menurut Kecamatan/ <i>Number of Schools, Teachers, and Students in Primary Schools Under The Ministry of Education and Culture by Subdistrict.....</i>	105

4.1.4.	Jumlah Sekolah, Guru, dan Murid Madrasah Ibtidaiyah (MI) Dibawah Kementerian Agama Menurut Kecamatan/ <i>Number of Schools, Teachers, and Students in Madrasah Ibtidaiyah (MI) Under The Ministry of Religious Affairs by Subdistrict .....</i>	108
4.1.5.	Jumlah Sekolah, Guru, dan Murid Sekolah Menengah Pertama (SMP) Dibawah Kementerian Pendidikan dan Kebudayaan Menurut Kecamatan/ <i>Number of Schools, Teachers, and Students in Junior High Schools Under The Ministry of Education and Culture by Subdistrict .....</i>	109
4.1.6.	Jumlah Sekolah, Guru, dan Murid Madrasah Tsanawiyah (MTs) Dibawah Kementerian Agama Menurut Kecamatan/ <i>Number of Schools, Teachers, and Students in Madrasah Tsanawiyah (MTs) Under The Ministry of Religious Affairs by Subdistrict .....</i>	112
4.1.7.	Jumlah Sekolah, Guru, dan Murid Sekolah Menengah Atas (SMA) Dibawah Kementerian Pendidikan dan Kebudayaan Menurut Kecamatan/ <i>Number of Schools, Teachers, and Students in Senior High Schools Under The Ministry of Education and Culture by Subdistrict .....</i>	113
4.1.8.	Jumlah Sekolah, Guru, dan Murid Sekolah Menengah Kejuruan (SMK) Dibawah Kementerian Pendidikan dan Kebudayaan Menurut Kecamatan/ <i>Number of Schools, Teachers, and Students in Vocational High Schools Under The Ministry of Education and Culture by Subdistrict .....</i>	116
4.1.9.	Jumlah Sekolah, Guru, dan Murid Madrasah Aliyah (MA) Dibawah Kementerian Agama Menurut Kecamatan/ <i>Number of Schools, Teachers, and Students in Madrasah Aliyah (MA) Under The Ministry of Religious Affairs by Subdistrict .....</i>	119
4.1.10.	Jumlah Kelurahan yang Memiliki Fasilitas Sekolah Menurut Kecamatan dan Tingkat Pendidikan/ <i>Number of Villages Having Educational Facilities by Subdistrict and Educational Level.....</i>	120
4.1.11.	Persentase Penduduk Usia 7-24 Tahun Menurut Jenis Kelamin, Kelompok Umur Sekolah, dan Partisipasi Sekolah di Kota Banjarmasin/ <i>Percentage of Population Aged 7-24 Years by Sex, Age Group, and School Participation in Banjarmasin Municipality .....</i>	122
4.1.12.	Angka Partisipasi Murni (APM) dan Angka Partisipasi Kasar (APK) Menurut Jenjang Pendidikan di Kota Banjarmasin/ <i>Net Enrolment Rate and Gross Enrolment Rate by Educational Level in Banjarmasin Municipality.....</i>	123
4.1.13.	Persentase Penduduk Berumur 15 Tahun ke Atas yang Melek Huruf di Kota Banjarmasin/ <i>Percentage of Literate People Aged 15 Years and Over in Banjarmasin Municipality.....</i>	124
4.1.14.	Banyaknya Pendidikan Anak Usia Dini TPA dan Kelompok Bermain Kota Banjarmasin/ <i>Number of Early Children Education and Play Group in Banjarmasin Municipality.....</i>	125



4.1.15.	Daftar Perguruan Tinggi Swasta Lingkungan L2 Dikti Wilayah XI Kalimantan di Kota Banjarmasin/ <i>List of Private College of L2 Dikti Region XI Kalimantan of Banjarmasin Municipality</i> .....	126
4.1.16.	Jumlah Dosen Pada Perguruan Tinggi Akademi Swasta Lingkungan L2 Dikti Wilayah XI Kalimantan di Kota Banjarmasin/ <i>Number of Teachers in Private College of L2 Dikti Region XI Kalimantan of Banjarmasin Municipality</i> .....	128
4.1.17.	Jumlah Mahasiswa Pada Perguruan Tinggi Akademi Swasta Lingkungan L2 Dikti Wilayah XI Kalimantan di Kota Banjarmasin/ <i>Number of Students in Private College of L2 Dikti Region XI Kalimantan of Banjarmasin Municipality</i> .....	130
4.1.18.	Jumlah Mahasiswa Baru Diterima dan Kelulusan menurut Fakultas pada Universitas Lambung Mangkurat Banjarmasin/ <i>Number of New and Graduated Students at Lambung Mangkurat University Banjarmasin</i> .....	132
4.1.19.	Jumlah Mahasiswa Menurut Tingkat Pendidikan dan Fakultas pada Universitas Lambung Mangkurat Banjarmasin/ <i>Number of Students by Education Level and Faculty at Lambung Mangkurat University Banjarmasin</i> .....	133
4.1.20.	Jumlah Mahasiswa menurut Tingkat Pendidikan, Jenis Kelamin dan Fakultas Pada Universitas Lambung Mangkurat Banjarmasin/ <i>Number of Students by Education Level, Gender and Fakulties at Lambung Mangkurat University Banjarmasin</i> .....	134
4.1.21.	Jumlah Dosen menurut Fakultas dan Tingkat Pendidikan pada Universitas Lambung Mangkurat Banjarmasin/ <i>Number of Lectures by Fakulties and Education Level at Lambung Mangkurat University Banjarmasin</i> .....	135
4.1.22.	Jumlah Mahasiswa UIN Antasari Menurut Jenis Kelamin dan Fakultas/ <i>Number of Students at UIN Antasari by Gender and Fakulties</i> .....	136
4.1.23.	Jumlah Dosen Tetap UIN Antasari Menurut Jenis Kelamin dan Fakultas/ <i>Number of Permanent Lecturers at IAIN by Gender and Fakulties</i> .....	137
4.1.24.	Jumlah Dosen Tetap UIN Antasari Banjarmasin menurut Pendidikan dan Jenis Kelamin/ <i>Number of Permanent Lecturers at IAIN by Education Level and Gender</i> .....	138
4.1.25.	Jumlah Dosen Tetap UIN Antasari Menurut Jabatan/ <i>Number of Permanent Lecturers at IAIN by Occupation</i> .....	139
4.1.26.	Daftar Lembaga Kursus dan Pelatihan Bimbingan Belajar di Kota Banjarmasin/ <i>List of Institutions of Courses and Tutoring in Banjarmasin Municipality</i> .....	140
4.1.27.	Data Lembaga PKBM Kota Banjarmasin/ <i>Data of PKBM Institution of Banjarmasin Municipality</i> .....	145
4.1.28.	Rekap Data Penyelenggara Kesetaraan Kota Banjarmasin <i>Summary of Equivalence Organizer of Banjarmasin Municipality</i> .....	147

4.1.29.	Daftar Nama Pondok Pesantren di Kota Banjarmasin/ <i>Name List of Pondok Pesantren in Banjarmasin Municipality</i> .....	151
4.1.29.	Daftar Nama Madrasah Diniyah di Kota Banjarmasin <i>Name List of Madrasah Diniyah in Banjarmasin Municipality</i> .....	152
<b>4.2.</b>	<b>Kesehatan/Health</b> .....	<b>153</b>
4.2.1.	Jumlah Kelurahan yang Memiliki Fasilitas Kesehatan Menurut Kecamatan/ <i>Number of Villages Having Health Facilities by Subdistrict</i> .....	153
4.2.2.	Jumlah Tenaga Kesehatan Menurut Kecamatan/ <i>Number of Medical Personnel by Subdistrict</i> .....	155
4.2.3.	Persentase Penduduk yang Mempunyai Keluhan Kesehatan Selama Sebulan Terakhir di Kota Banjarmasin/ <i>Number of People Who Had Health Complaint During a Month Prior to The Survey in Banjarmasin Municipality</i> .....	156
4.2.4.	Jumlah Rumah Sakit Umum, Rumah Sakit Khusus, Rumah Sakit/Rumah Bersalin, Puskesmas, Klinik/Balai Kesehatan, Posyandu, dan Polindes Menurut Kecamatan / <i>Number of General Hospital, Special Hospital, Maternity Hospital and Public Health Center, Medical Clinic, Integrated Service Post, Village Maternity Cottage by Subdistrict</i> .....	157
4.2.5.	Jumlah Kasus Penyakit Menurut Kecamatan dan Jenis Penyakit/ <i>Number of Disease Cases by Subdistrict and Type of Disease</i> .....	159
4.2.6.	Jumlah Dokter, Bidan dan Dukun Bayi Praktek Swasta/ <i>Number of Doctors, Obstetricians, Trained Midwives</i> .....	162
4.2.7.	Aktualisasi Program Sarana Kesehatan/ <i>Actualization of Medical Facilities Program</i> .....	163
4.2.8.	Jumlah Penderita Baru Rawat Jalan Menurut Kelompok Umur dan Jenis Penyakit yang Diamati di Puskesmas/ <i>Number of Take Home Care New Patient by Ages and Kind of Disease Which is Perceived in Puskesmas</i> .....	165
4.2.9.	Pola Penyakit Penderita Rawat Jalan di Puskesmas Umur Penderita <28 Hari/ <i>Disease Pattern of Take Home Care Patients in Public Health Center at &lt;28 Days Age</i> .....	166
4.2.10.	Pola Penyakit Penderita Rawat Jalan di Puskesmas Umur Penderita 28 Hari -1 Tahun/ <i>Disease Pattern of Take Home Care Patients in Public Health Center at 28 Days - 1 Year Age</i> .....	167
4.2.11.	Pola Penyakit Penderita Rawat Jalan di Puskesmas Umur Penderita 1-4 Tahun/ <i>Disease Pattern of Take Home Care Patients in Public Health Center at 1- 4 Years Age</i> .....	168

4.2.12.	Pola Penyakit Penderita Rawat Jalan di Puskesmas Umur Penderita >65 Tahun/ <i>Disease Pattern of Take Home Care Patients in Public Health Center at &gt;65 Years Age</i> .....	169
4.2.13.	Banyaknya Kelahiran Menurut Penolong Kelahiran di Kota Banjarmasin/ <i>Number of Births by Birth Attendants of Banjarmasin Municipality</i> .....	170
4.2.14.	Banyaknya Balita yang Pernah Mendapat Imunisasi menurut Jenis Imunisasi di Kota Banjarmasin/ <i>Number of Infants Ever Received Immunization by Type of Immunization Banjarmasin Municipality</i> .....	171
4.2.15.	Jumlah Kasus 10 Penyakit Terbanyak di Kota Banjarmasin/ <i>Number of Cases the Highest Diseases in Banjarmasin Municipality</i> .....	172
4.2.16.	Jumlah Bayi Lahir, Bayi Berat Lahir Rendah (BBLR), BBLR Dirujuk, dan Bergizi Buruk di Kota Banjarmasin/ <i>Number of Born Babies, Low-Weight Infant, Low-Weight Infant Referred and Malnutrition in Banjarmasin Municipality</i> .....	173
4.2.17.	Jumlah Ibu Hamil, Melakukan Kunjungan K1, Melakukan Kunjungan K4, Kurang Energi Kronis, dan Mendapat Tablet Zat Besi (Fe) di Kota Banjarmasin/ <i>Number of Pregnant Women, Visitting K4, Chronic Lack of Energy and Got Iron Tablet (Fe) Banjarmasin Municipality</i> .....	174
4.2.18.	Jumlah Remaja Usia 15-24 Tahun yang Mendapat Penyuluhan tentang Kesehatan Reproduksi (Kespro) dan HIV/AIDS Menurut Kecamatan di Kota Banjarmasin/ <i>Number of Teens Ages 15-24 Years Gets Extension on Reproductive Health and HIV/AIDS by Subdistrict Banjarmasin Municipality</i> .....	175
4.2.19.	Angka Harapan Hidup Penduduk Kota Banjarmasin/ <i>Number of Teens Life Expectancy Population of Banjarmasin Municipality</i> .....	176
<b>4.3.</b>	<b>Agama/Religion</b> .....	<b>177</b>
4.3.1.	Jumlah Penduduk Menurut Kecamatan dan Agama yang Dianut/ <i>Population by Subdistrict and Religion</i> .....	177
4.3.2.	Jumlah Tempat Ibadah Menurut Kecamatan/ <i>Number of Religious Facilities by Subdistrict</i> .....	178
4.3.3.	Perkembangan Jumlah Jamaah Haji per Kecamatan/ <i>Number of Pilgrims Who Passed Away by Subdistrict</i> .....	179
4.3.4.	Jumlah Nikah Menurut Kecamatan/ <i>Number of Marriages by Subdistrict</i> .....	180
4.3.5.	Jumlah Pernikahan Menurut Kecamatan/ <i>Number of Marriages by Subdistrict</i> .....	181

<b>4.4.</b>	<b>Keluarga Berencana/Family Planning .....</b>	<b>182</b>
4.4.1.	Jumlah Klinik KB per Kecamatan/ <i>Number of Family Planning Clinics by Subdistrict .....</i>	182
4.4.2.	Jumlah Klinik KB Terdaftar Menurut Status Klinik per Kecamatan/ <i>Number of Registered Family Planning Clinics by Status and Subdistrict ...</i>	183
4.4.3.	Jumlah Pasangan Usia Subur (PUS) dan Akseptor KB Aktif Dirinci per Kecamatan/ <i>Number of Childbearing Age Couples (CAC) and Actively Family Planning Acceptor .....</i>	184
4.4.4.	Jumlah Akseptor KB Baru per Kecamatan menurut Jenis Kontrasepsi/ <i>Number of New Acceptor Family Planning by Kind of Contraceptive .....</i>	185
4.4.5.	Jumlah PUS yang Belum Menjadi Peserta dan Alasan Belum Menjadi Akseptor menurut Kecamatan/ <i>Number of Non Participant Childbearing Age Couples (CAC) and Reason Not to Acceptors by Subdistrict .....</i>	186
<b>4.5.</b>	<b>Kriminalitas/Crime .....</b>	<b>187</b>
4.5.1.	Jumlah Kecelakaan, Korban Kecelakaan, dan Kerugian Material/ <i>Number of Accidents, Accident Victims, and Material Losses.....</i>	187
4.5.2.	Jumlah Kecelakaan, dan Korban Kecelakaan Lalu Lintas per Bulan/ <i>Number of Accidents and Victim of Traffic Accident by Month.....</i>	188
4.5.3.	Jumlah Tindak Pidana, Resiko Terkena Tindak Pidana, dan Selang waktu Tindak Pidana/ <i>Number of Crimes, Risk of Crime, and Time Lapse of Crimes.....</i>	189
4.5.4.	Jumlah Tindak Pidana, Resiko Terkena Tindak Pidana, dan Selang waktu Tindak Pidana per Bulan/ <i>Number of Crimes, Risk of Crime, and Time Lapse of Crimes by Month .....</i>	190
4.5.5.	Jumlah Pelanggaran Lalu Lintas/ <i>Number of Traffic Violations.....</i>	191
4.5.6.	Jumlah Pelanggaran, Vonis, Dan Denda per Bulan/ <i>Number of Traffic Violation, Verdicts, and Amount of Fine by Month .....</i>	192
4.5.7.	Jumlah Kejahatan dan Pelanggaran yang Dilaporkan dan Diselesaikan/ <i>Number of Crimes and Violations Reported and Resolved Kapolda Kalsel Priority .....</i>	193
4.5.8.	Jumlah Kasus Narkoba yang ditangani Menurut Jenis Kelamin dan Usia/ <i>Number of Drugs Cases which is Handled by Sex and Age.....</i>	194
4.5.9.	Jumlah Pasien Rehabilitasi Khusus Narkoba yang ditangani Menurut Jenis Narkoba/ <i>Number of Drugs Cases which is Handled by Type of Drugs .....</i>	198
4.5.10.	Jumlah Hakim, Panitera, dan Juru Sita di Kota Banjarmasin/ <i>Number of Judges, Clerks of The Court, and Bailiff in Banjarmasin Municipality.....</i>	199

4.5.11.	Jumlah Penyelesaian Perkara Pidana dan Perdata, PHI, dan Tipikor pada Pengadilan Negeri Banjarmasin Kelas IA/ <i>Number of Settlement Criminal and Civil, PHI, and Corruption Cases in Court Class IA of Banjarmasin Municipality</i> .....	200
4.5.12.	Jumlah Perkara Yang Diterima dan Diputuskan Menurut Jenis Perkara di Pengadilan Agama Kota Banjarmasin/ <i>Number of Cases Received and Dealt With by Kind of Cases in Religious Court of Banjarmasin Municipality</i> .....	201
4.5.13.	Jumlah Talak, Cerai, dan Rujuk Menurut Bulan di Pengadilan Agama Kota Banjarmasin/ <i>Number of Talak, Divorce, and Rujuk by Month in Religious Court of Banjarmasin Municipality</i> .....	202
4.5.14.	Jumlah Tindak Pidana Yang Diterima Menurut Jenis Tindak Pidana di Kejaksaan Negeri Kota Banjarmasin/ <i>Number of Crime Received by Kind of Crime in State Attorney of Banjarmasin Municipality</i> .....	203
4.5.15.	Jumlah Tindak Pidana Yang Diputuskan Menurut Cara Penyelesaian di Kejaksaan Negeri Kota Banjarmasin/ <i>Number of Crime Dealt With by Settlement Methode in State Attorney of Banjarmasin Municipality</i> .....	204
<b>4.6.</b>	<b>Kemiskinan/Poverty</b> .....	<b>205</b>
4.6.1.	Jumlah, Persentase dan Garis Kemiskinan Kota Banjarmasin/ <i>Number, Percentage, and Poverty Line in Banjarmasin Municipality</i> .....	205
4.6.2.	Indeks Kedalaman Kemiskinan dan Indeks Keparahan Kemiskinan di Kota Banjarmasin/ <i>Poverty Gap Index and Poverty Severity Index in Banjarmasin Municipality</i> .....	206
<b>4.7.</b>	<b>Sosial Lainnya/Other Social</b> .....	<b>207</b>
4.7.1.	Jumlah Keluarga Penerima Manfaat (KPM) dan Anggaran Bantuan Sosial Pangan Menurut Kecamatan/ <i>Number of Family and Food Social Assistance Budget by Subdistrict</i> .....	207
4.7.2.	Nama Panti Asuhan dan Anak Asuh/ <i>Name of Orphanages and Childen Incare</i> .....	208
4.7.3.	Jumlah Lanjut Usia Menurut Panti dan Non Panti yang Mendapat Santunan/ <i>Number of Elderly by Nursing and Non Nursing who Get Assistance</i> .....	209
4.7.4.	Jumlah Penderita Cacat yang Direhabilitasi per Kecamatan/ <i>Number od People with Disabilities are Rehabilitated by Subdistrict</i> .....	210
4.7.5.	Pembayaran Klaim Program Asuransi Kematian (ASKEM) yang Diselesaikan/ <i>Payments of Claim Death Insurance Program Completed</i> .....	211

4.7.6.	Pembayaran Pensiunan dan Pembayaran Bulanan/ Number of Retired and Monthly Payments .....	212
4.7.7.	Pembayaran Klaim Program Asuransi (THT) yang Diselesaikan/ <i>Claim Payments of Insurance Program</i> .....	213
4.7.8.	Jumlah Peserta BPJS Kesehatan di Banjarmasin Menurut Status/ <i>Number of Participants Health BPJS in Banjarmasin by State</i> .....	214
4.7.9.	Jumlah Peserta BPJS Kesehatan di Banjarmasin Menurut Jenis Kelamin/ <i>Number of Participants Health BPJS in Banjarmasin by Sex</i> .....	215
4.7.10.	Jumlah Pemadam Kebakaran, Anggota dan Unit Mesin Pompa menurut Kecamatan di Kota Banjarmasin/ <i>Number of Fire Brigade, Members and Pump Machine Units by Subdistrict in Banjarmasin Municipality</i> .....	216
4.7.11.	Jumlah Kebakaran Yang Terjadi di Kota Banjarmasin Menurut Kecamatan/ <i>Number of Fire Disasters Happened in Banjarmasin by Subdistrict</i> .....	217
4.7.12.	Jumlah Kejadian Bencana Alam di Kota Banjarmasin Menurut Kecamatan/ <i>Number of Natural Disaster in Banjarmasin by Subdistrict</i> .....	218
4.7.13.	Jumlah Tempat Pembuangan Sampah (TPS) Kota Banjarmasin Dirinci Menurut Kecamatan/ <i>Number of Garbage Disposal in Banjarmasin by Subdistrict</i> .....	220
4.7.14.	Jumlah Tempat Pembuangan Sampah (TPS) Kota Banjarmasin Dirinci Menurut Kelurahan di Kecamatan Banjarmasin Selatan/ <i>Number of Garbage Disposal in Banjarmasin by Sub Subdistrict in South of Banjarmasin</i> .....	221
4.7.15.	Jumlah Tempat Pembuangan Sampah (TPS) Kota Banjarmasin Dirinci Menurut Kelurahan di Kecamatan Banjarmasin Timur/ <i>Number of Garbage Disposal in Banjarmasin by Sub Subdistrict in East of Banjarmasin</i> .....	222
4.7.16.	Jumlah Tempat Pembuangan Sampah (TPS) Kota Banjarmasin Dirinci Menurut Kelurahan di Kecamatan Banjarmasin Barat/ <i>Number of Garbage Disposal in Banjarmasin by Sub Subdistrict in West of Banjarmasin</i> .....	223
4.7.17.	Jumlah Tempat Pembuangan Sampah (TPS) Kota Banjarmasin Dirinci Menurut Kelurahan di Kecamatan Banjarmasin Tengah/ <i>Number of Garbage Disposal in Banjarmasin by Sub Subdistrict in Central of Banjarmasin</i> .....	225
4.7.18.	Jumlah Tempat Pembuangan Sampah (TPS) Kota Banjarmasin Dirinci Menurut Kelurahan di Kecamatan Banjarmasin Utara/ <i>Number of Garbage Disposal in Banjarmasin by Sub Subdistrict in North of Banjarmasin</i> .....	227
4.7.19.	Jumlah Tempat Pembuangan Sampah Terpadu 3 R (TPST 3 R) dan Lokasinya Dirinci Menurut Kecamatan di Kota Banjarmasin/ <i>Number of Integrated Waste Disposal 3 R (TPST 3 R) and the location is</i>	

	<i>specified according to the Subdistrict in Banjarmasin Municipality.....</i>	228
4.7.20.	Jumlah Pelanggan PD PAL/ <i>Number of Customers of PD PAL.....</i>	229
<b>5.1.</b>	<b>Tanaman Pangan/Food Crops .....</b>	<b>239</b>
5.1.1.	Luas Panen, Produksi, dan Produktivitas Padi Menurut Kecamatan/ <i>The Harvested Area, Production, and Productivity of Paddy by Subdistrict</i>	239
5.1.2.	Produksi Padi dan Beras Menurut Kecamatan/ <i>Rice Equivalent Production by Subdistrict.....</i>	240
5.1.3	Produksi Jagung dan Kedelai Menurut Kecamatan/ <i>Production of Maize and Soybens by Subdistrict .....</i>	241
5.1.4.	Luas Tanah Kering Menurut Jenis Penggunaannya (Ha)/ <i>The Area of Dry Land by Land Use(Ha) .....</i>	242
<b>5.2.</b>	<b>Hortikultura/Horticulture .....</b>	<b>243</b>
5.2.1.	Luas Panen Tanaman Sayuran Menurut Kecamatan dan Jenis Tanaman/ <i>Harvested Area of Vegetables by Dsitric and Kind of Plant .....</i>	243
5.2.2.	Produksi Tanaman Sayuran Menurut Kecamatan dan Jenis Tanaman/ <i>Production of Vegetables by Dsitric and Kind of Plant .....</i>	245
5.2.3.	Luas Panen Tanaman Sayuran dan Buah-buahan Semusim Menurut Jenis Tanaman/ <i>Harvested Area of Seasonal Vegetables and Fruits by Kind of Plants .....</i>	247
5.2.4.	Produksi Tanaman Sayuran dan Buah-buahan Semusim Menurut Jenis Tanaman/ <i>Production of Seasonal Vegetables and Fruits by Kind of Plants.....</i>	250
5.2.5.	Luas Panen Tanaman Biofarmaka Menurut Kecamatan dan Jenis Tanaman (m <sup>2</sup> )/ <i>Harvested Area of Medical Plant by Subdistric and Kind of Plant (m<sup>2</sup>) .....</i>	253
5.2.6.	Produksi Tanaman Biofarmaka Menurut Kecamatan dan Jenis Tanaman (kg)/ <i>Production of Medical Plant by Subdistric and Kind of Plant (kg) .....</i>	255
5.2.7.	Luas Panen Tanaman Biofarmaka Menurut Jenis Tanaman/ <i>Harvested Area of Medical Plant by Kind of Plants .....</i>	257
5.2.8.	Produksi Tanaman Biofarmaka Menurut Jenis Tanaman/ <i>Production of Medical Plant by Kind of Plants .....</i>	258
5.2.9.	Luas Panen Tanaman Hias Menurut Kecamatan dan Jenis Tanaman/ <i>Harvested Area of Ornamental Plants by Dsitric and Kind of Plants .....</i>	259
5.2.10.	Produksi Tanaman Hias Menurut Kecamatan dan Jenis Tanaman/ <i>Production of Ornamental Plants by Dsitric and Kind of Plants .....</i>	261
5.2.11.	Luas Panen Tanaman Hias Menurut Jenis Tanaman/ <i>Harvested Area of Ornamental Plants by Kind of Plants .....</i>	263

5.2.12.	Produksi Tanaman Hias Menurut Jenis Tanaman/ <i>Production of Ornamental Plants by Kind of Plants</i> .....	265
5.2.13.	Produksi Tanaman Buah-buahan dan Sayuran Tahunan Menurut Kecamatan dan Jenis Tanaman/ <i>Production of Annual Fruits and Vegetables by Dsitrict and Kind of Plant...</i>	267
5.2.14.	Produksi Tanaman Buah-buahan dan Sayuran Tahunan Menurut Jenis Tanaman/ <i>Production of Annual Fruits and Vegetables by Kind of Plants</i> .....	269
<b>5.3.</b>	<b>Perkebunan/Plantation</b> .....	<b>272</b>
5.3.1.	Luas Areal Tanaman Perkebunan Menurut Kecamatan dan Jenis Tanaman (ha)/ <i>Planted Area of Estate Crops bu Subdistrict and type of Crops (ha)</i> .....	272
5.3.2.	Produksi Tanaman Perkebunan Menurut Kecamatan dan Jenis Tanaman (ha)/ <i>Production of Estate Crops by Subdistrict and Type of Crops (ha)</i> .....	274
5.3.3.	Luas Areal dan Produksi Tanaman Perkebunan/ <i>Area And Production of Plantations</i> .....	276
<b>5.4.</b>	<b>Peternakan/Livestock</b> .....	<b>277</b>
5.4.1.	Populasi Ternak dan Jenis Ternak (Ekor) Menurut Kecamatan/ <i>Livestock Population by subdistrict and Kind of Livestock (heads)</i> .....	277
5.4.2.	Produksi Daging Ternak Menurut Kabupaten/Kota dan Jenis Ternak (kg)/ <i>Meat Production by Regency/Municipality and Kind of Livestock (kg)</i> .....	278
5.4.3.	Produksi Daging Unggas Menurut Kecamatan dan Jenis Ternak (kg)/ <i>Poultry Meat Production by subdistrict and Kind of Poultry (kg)</i> .....	280
5.4.4.	Jumlah Ternak yang Tercatat Dipotong di RPH dan di Luar RPH/ <i>Number of Liverstock Slaughtered in Abattoirs and Non Abattoirs</i> .....	281
5.4.5.	Pemasukan Ternak Menurut Daerah Asal Ternak/ <i>Importation Livestock by Region of Origin Livestock</i> .....	282
5.4.6.	Pemasukan Ternak Menurut Jenis Ternak/ <i>Importation Livestock by Kind</i> .....	283
5.4.7.	Banyaknya Pengusaha dan Lokasi Sarang Burung Walet di Kota Banjarmasin/ <i>Number of Entrepreneur and Location of Swallow's Nest in Banjarmasin Municipality</i> .....	284
5.4.8.	Target dan Realisasi Retribusi Sarang Burung Walet/ <i>Target and Realization of Swallow's Nest Retribution</i> .....	285
5.4.9.	Sebaran Titik Lokasi Sarang Burung Walet di Kota Banjarmasin/ <i>Distribution Point Location of Swallow's Nest in Banjarmasin Municipality</i> .....	286



<b>5.5.</b>	<b>Perikanan/<i>Fishery</i> .....</b>	<b>289</b>
5.5.1.	Produksi dan Nilai Perikanan Darat Menurut Jenis Ikan/ <i>Production and Values of Freshwater Fish by Kind .....</i>	289
5.5.2.	Budi Daya Kolam, Keramba, dan Jaring ikan Menurut Jenis Ikan/ <i>Aquaculture Ponds, Cages and Nets by Kind of Fish .....</i>	290
5.5.3.	Produksi dan Nilai Produksi Perikanan Tangkap Menurut Kecamatan dan Jenis Tabel Penangkapan/ <i>Production Value of Fish Capture by Subdistrict .....</i>	291
5.5.4.	Produksi dan Nilai Produksi Perikanan di Perairan Umum Tangkap Menurut Kecamatan/ <i>Production and Production Value of Inland Open Water Capture Fisheries by Subdistrict.....</i>	292
5.5.5.	Produksi dan Nilai Produksi Perikanan Budidaya Menurut Kecamatan dan Jenis Tabel Budidaya/ <i>Production and Production Value of Aquaculture by subdistrict and Type of Culture .....</i>	294
<b>5.6.</b>	<b>Kehutanan/<i>Forestry</i> .....</b>	<b>298</b>
5.6.1.	Luas Kawasan Hutan dan Perairan Menurut Kecamatan di Banjarmasin/ <i>Extent of Forest Area and Inland Water by subdistrict di Banjarmasin .....</i>	298
<b>6.1.</b>	<b>Energy/<i>Energy</i>.....</b>	<b>305</b>
6.1.1.	Daya Terpasang, Produksi, dan Distribusi Listrik pada PT. PLN Cabang Banjarmasin/ <i>Installed Capacity, Production, and Distribution of Electricity of State Electricity Company at Branch Level in Banjarmasin.....</i>	305
6.1.2.	Jumlah Pelanggan PLN Menurut Kecamatan/ <i>Number of PLN's Consumer by Subdistrict .....</i>	306
6.1.3.	Jumlah Pelanggan PLN Menurut Jenis Pelanggan/ <i>Number of PLN's Consumer by Kind .....</i>	307
6.1.4.	Daya Terpasang, Produksi, dan Distribusi Listrik pada PT. PLN Cabang Banjarmasin/ <i>Installed Capacity, Production, and Distribution of Electricity of State Electricity Company at Branch Level in Banjarmasin.....</i>	308
6.1.5.	Perkembangan Nilai Penjualan Listrik PLN/ <i>Progress of Electricity Sales Value of PLN .....</i>	309
6.1.6.	Jumlah KWH Terjual Per Bulan/ <i>Number of Sold KWH per Month .....</i>	310
6.1.7.	Perkembangan Daya Terpasang (VA) Menurut Jenis Tarif/ <i>Progress of Power Connected (VA) by Type of Rates .....</i>	311
6.1.8.	Perkembangan KWH Terjual Menurut Jenis Tarif/ <i>Progress of KWH Sold by Type of Rates .....</i>	312

6.1.9.	Perkembangan Jumlah Pelanggan Listrik PLN Menurut Jenis Tarif/ <i>Progress of PLN Electcrecity Number of Costumers by Type of Rates.....</i>	313
6.1.10.	Jumlah Pelanggan dan Air Disalurkan Menurut Wilayah/ <i>Number of Customers and Distributed Water by Area.....</i>	314
6.1.11.	Jumlah Pelanggan Air Minum Menurut Jenis Pelanggan dan Wilayah/ <i>Number of Water Supply Customers by Kind of Customers and Area.....</i>	315
6.1.12.	Jumlah Pemakaian Air Minum (m3) Menurut Jenis Pelanggan dan Wilayah/ <i>Number of Water Supply Sold (m3) by Kind of Customers and Area .....</i>	318
6.1.13.	Nilai Penjualan Air Minum Menurut Jenis Pelanggan/ <i>Sales Value of Water Supply by Kind of Costumer.....</i>	321
<b>6.2.</b>	<b>Industri/Industry .....</b>	<b>322</b>
6.2.1.	Perkembangan Unit Usaha, Tenaga Kerja dan Investasi Sektor Industri menurut Komoditas/ <i>The development of Business Unit, Manpower and Industry Sector Investment by Commodity.....</i>	322
6.2.3.	Sentra Industri Kecil di Kota Banjarmasin/ <i>Small Industrial Center in Banjarmasin Municipality .....</i>	323
<b>6.3.</b>	<b>Konstruksi/Construction .....</b>	<b>324</b>
6.3.1.	Jumlah Perusahaan Konstruksi Hasil Registrasi Keanggotaan GAPENSI Dirinci Menurut Klasifikasi/ <i>Number of Construction Company Result of Registration GAPENSI Membership by Classification.....</i>	324
6.3.2.	Realisasi Kredit Pemilikan Rumah (KPR) BTN di Banjarmasin/ <i>Number of Housing Units Constructed Through Mortpage Finance of State Saving Bank in Banjarmasin.....</i>	325
<b>7.1.</b>	<b>Pariwisata/Tourism .....</b>	<b>335</b>
7.1.1.	Jumlah Rumah Makan/Restoran di Kota Banjarmasin Menurut Kecamatan/ <i>Number of Restaurats In Banjarmasin Municipality by Subdistrict .....</i>	335
7.1.2.	Jumlah Wisata Religi, Wisata Kuliner, dan Tempat Santai di Kota Banjarmasin Menurut Kecamatan/ <i>Number of Religious Tourism, Culinary Tourism, and Leisure Place in Banjarmasin Municipality by Subdistrict.....</i>	336
7.1.3.	Obyek Wisata di Kota Banjarmasin Dirinci Menurut Kecamatan/ <i>Tour Object in Banjarmasin Municipality by Subdistrict.....</i>	337
7.1.4.	Direktori Pengrajin Sasirangan di Kota Banjarmasin/ <i>Directory of Craftsmen Sasirangan in Banjarmasin Municipality .....</i>	339

7.1.5.	Jumlah Pemberian dan Perpanjangan Dokumen Imigrasi di Provinsi Kalimantan Selatan/ <i>Number of Administration and Extension of the Document Immigration in Kalimantan Selatan Province</i> .....	345
<b>7.2.</b>	<b>Hotel/Hotel</b> .....	<b>346</b>
7.2.1.	Direktori Hotel Berbintang di Kota Banjarmasin/ <i>Directory of Classified Hotel in Banjarmasin Municipality</i> .....	346
7.2.2.	Direktori Hotel Non Bintang di Kota Banjarmasin/ <i>Directory of Non Classified Hotel in Banjarmasin Municipality</i> .....	348
7.2.3.	Banyaknya Akomodasi Dirinci Menurut Kecamatan dan Klasifikasi Hotel di Kota Banjarmasin/ <i>Number of Accomodations described by Regency and Hotel Classifications in Banjarmasin Municipality</i> .....	353
7.2.4.	Tingkat Penghunian Kamar Dirinci menurut Bulan dan Klasifikasi Hotel Berbintang di Kota Banjarmasin/ <i>Room Occupancy Rate described by Months and Hotel Classification in Banjarmasin Municipality</i> .....	354
7.2.5.	Tingkat Pemakaian Tempat Tidur Dirinci menurut Bulan dan Klasifikasi Hotel Berbintang di Kota Banjarmasin/ <i>Bed Occupancy Rate described by Months and Hotel Classification in Banjarmasin Municipality</i> .....	355
7.2.6.	Banyaknya Tamu Mancanegara yang Datang di Hotel Berbintang dirinci Menurut Bulan di Kota Banjarmasin/ <i>Room Occupancy Rate described by Number of Foreign Guests in Classified Hotel, described by Months in Banjarmasin</i> .....	356
7.2.7.	Banyaknya Tamu Nusantara yang Datang di Hotel Berbintang dirinci Menurut Bulan di Kota Banjarmasin/ <i>Number of Domestic Guests in Classified Hotel, described by Months in Banjarmasin</i> .....	357
<b>7.3.</b>	<b>Olahraga/Sport</b> .....	<b>358</b>
7.3.1.	Jumlah Klub Olahraga, Gedung Olahraga, Organisasi Kepemudaan dan Organisasi Olahraga Menurut Kecamatan/ <i>Number of Sports Clubs, Sports Building, Youth and Sports Organization by Subdistrict</i> .....	358
7.3.2.	Jumlah Klub Olahraga Menurut Jenis Olahraga dan Kecamatan/ <i>Number of Sports Clubs by Kind of Sports and Subdistrict</i> .....	359
<b>8.1.</b>	<b>Pendapatan Regional/Regional Revenues</b> .....	<b>371</b>
8.1.1.	Produk Domestik Regional Bruto Atas Dasar Harga Berlaku Menurut Lapangan Usaha (Juta Rupiah)/ <i>Gross Domestic Regional Bruto at Current Market Prices by Industry</i>	

	<i>(Million Rupiahs)</i> .....	371
8.1.2.	Produk Domestik Regional Bruto Atas Dasar Harga Konstan 2010 Menurut Lapangan Usaha (Juta Rupiah)/ <i>Gross Domestic Regional Bruto at 2010 Constant Market by Industry (Million Rupiahs)</i> .....	372
8.1.3.	Distribusi Persentase Produk Domestik Regional Bruto Atas Dasar Harga Berlaku Menurut Lapangan Usaha (Persen)/ <i>Gross Domestic Regional Bruto at Current Market Prices by Industry (Percent)</i> .....	373
8.1.4.	Pertumbuhan Ekonomi Kota Banjarmasin Menurut Lapangan Usaha (Persen)/ <i>Economic Growth of Banjarmasin Municipality by Industrial Origin (Percent)</i> .....	374
8.1.5.	Produk Domestik Regional Bruto Atas Dasar Harga Berlaku Menurut Pengeluaran (Juta Rupiah)/ <i>Number of Administration and Gross Domestic Regional Bruto at Current Market Prices by Expenditure (Million Rupiahs)</i> .....	375
8.1.6.	Produk Domestik Regional Bruto Atas Dasar Harga Konstan 2010 Menurut Pengeluaran (Juta Rupiah)/ <i>Number of Administration and Gross Domestic Regional Bruto at 2010 Constant Market Prices by Expenditure (Million Rupiahs)</i> .....	376
8.1.7.	Distribusi Persentase Produk Domestik Regional Bruto Atas Dasar Harga Berlaku Menurut Pengeluaran (Persen)/ <i>Gross Domestic Regional Bruto at Current Market Prices by Expenditure (Percent)</i> .....	377
8.1.8.	Pertumbuhan Ekonomi Kota Banjarmasin Menurut Pengeluaran (Persen)/ <i>Economic Growth of Banjarmasin Municipality by Expenditure (Percent)</i> ..	378
8.1.9.	Laju Implisit Menurut Lapangan Usaha (Persen)/ <i>Implicit Indices by Industrial (Percent)</i> .....	379
8.1.10.	Indeks Implisit Menurut Pengeluaran (Persen)/ <i>Implicit Indices by Expenditure (Percent)</i> .....	380
<b>9.1.</b>	<b>Perdagangan/Trade</b> .....	<b>385</b>
9.1.1.	Perkembangan Penerbitan Surat Ijin Usaha Perdagangan (SIUP) di Kota Banjarmasin/ <i>Progress of Developments Issuance of Business License (SIUP) in Banjarmasin Municipality</i> .....	385
9.1.2.	Perkembangan Pendaftaran Ulang atau Memperbaharui TDP di Kota Banjarmasin/ <i>Progress of Re-registration or Renewal of TDP in Banjarmasin Municipality</i> .....	386
9.1.3.	Pengiriman Beberapa Barang Potensial Melalui Pelabuhan Banjarmasin/ <i>Delivery of Several Potential Stuffs Through Banjarmasin Harbor</i> .....	387

9.1.4.	Jumlah Pasar Milik Pemerintah Kota Banjarmasin/ <i>Number of Market Owned by Banjarmasin Government .....</i>	389
9.1.5.	Nama Pasar Milik Pemerintah Kota Banjarmasin/ <i>Names of Market Owned by Banjarmasin Government.....</i>	389
<b>9.2.</b>	<b>Koperasi/Cooperative .....</b>	<b>391</b>
9.2.1.	Jumlah Koperasi Unit Desa dan Simpanan serta Anggotanya per Kecamatan/ <i>Number of Village Cooperative Unit and Deposit also Its Members by Subdistrict .....</i>	391
9.2.2.	Jumlah Pengurus KUD dan Non KUD Berdasarkan Jenis Kelamin per Kecamatan/ <i>Number of Management of KUD and Non-KUD by Gender by Subdistrict .</i>	392
9.2.3.	Jumlah Non KUD dan Simpanan serta Anggotanya per Kecamatan/ <i>Number of Non KUD and Deposits also Its Member by Subdistrict .....</i>	393
9.2.4.	Jumlah Koperasi Non KUD/ <i>Trend of Cooperative Non KUD.....</i>	394
9.2.5.	Perkembangan Koperasi Unit Desa/ <i>Trend of Cooperative KUD.....</i>	395
<b>10.1.</b>	<b>Transportasi dan Komunikasi/Transportation and Communication .....</b>	<b>403</b>
10.1.1.	Panjang dan Kondisi Jalan di Kota Banjarmasin (Km)/ <i>Length and Road Condition in Banjarmasin Municipality .....</i>	403
10.1.2.	Panjang dan Kondisi Jalan Menurut Kecamatan di Kota Banjarmasin (Km)/ <i>Length and Road Condition by Subdistrict in Banjarmasin Municipality....</i>	404
10.1.3.	Jumlah Kendaraan Bermotor Menurut Kecamatan dan Jenis Kendaraan (Unit)/ <i>Number of Registered Vehicles by subdistrict and Type Motor Vehicles (Unit) .....</i>	405
10.1.4.	Kepadatan Lalu Lintas, Jam Padat per jam dan Tingkat Pelayanan Jalan/ <i>Traffic Density, Hours of Density per Hour and Road Services .....</i>	406
10.1.5.	Jumlah Angkutan Sungai yang Terdaftar Dirinci Menurut Jenis Angkutan/ <i>Number of Registered River Transport by Kind .....</i>	408
10.1.6.	Kepadatan Lalu Lintas Angkutan Sungai dan Danau di Banjarmasin Dirinci per Bulan/ <i>River and Lake Traffic Density in Banjarmasin Municipality by Month .....</i>	409
10.1.7.	Sungai yang Dapat Dilalui/Dilewati Alat Transportasi di Banjarmasin Dirinci per Kecamatan/ <i>Rivers Can Pass By Transportation Equipment in Banjarmasin by Subdistrict .....</i>	411

10.1.8.	Arus Kapal Dalam dan Luar Negeri per Bulan/ <i>Traffic of Domestic and Overseas Ships by Month</i> .....	413
10.1.9.	Arus Kapal Peti Kemas, Kapal Penumpang, dan Kapal Lainnya per Bulan/ <i>Traffic of Container, Passenger Ships, and Other Ships by Month</i> .....	414
10.1.10.	Arus Barang Bongkar/Muat dan Impor/Ekspor per Bulan (Ton)/ <i>Traffic of Loading/Unloading and Import/Export by Month (Ton)</i> .....	415
10.1.11.	Arus Kapal Peti Kemas Dalam dan Luar Negeri per Bulan/ <i>Traffic of Domestic and Overseas Container Ships by Month</i> .....	416
10.1.12.	Arus Penumpang Keluar-Masuk Pelabuhan Dirinci per Bulan/ <i>Traffic of Passengers In and Passengers Out of Port by Month</i> .....	417
10.1.13.	Banyaknya Kegiatan dan Besar Uang Menurut Produk di Kantor Pos Banjarmasin/ <i>Number Number of Activity and Money by Product in Post Office of Banjarmasin</i> .....	418
10.1.14.	Nama dan Alamat Radio Swasta dan RSPD di Kota Banjarmasin/ <i>Name and Addresses of Private Radio and RSPD at Banjarmasin Municipality</i> .....	420
10.1.15.	Nama dan Alamat Media Massa di Kota Banjarmasin/ <i>Name and Address of Mass Media at Banjarmasin Municipality</i> .....	422
<b>11.1.</b>	<b>Keuangan Daerah/Local Finance</b> .....	<b>429</b>
11.1.1.	Realisasi Penerimaan Pemerintah Daerah Otonom/ <i>Realization Autonomous Regional Government Revenue</i> .....	429
11.1.2.	Realisasi Pengeluaran Pemerintah Daerah Otonom/ <i>Realization Autonomous Regional Government Expenditure</i> .....	430
11.1.3.	Realisasi Pungutan Pajak Bumi dan Bangunan Menurut Sektor/ <i>Realization of Land and Building Tax Levied by Sector</i> .....	432
11.1.4.	Luas Tanah yang Dikenakan Pajak Bumi dan Bangunan (Ha)/ <i>Land Area Subject to Tax Land and Buildings (Ha)</i> .....	433
11.1.5.	Rencana Penerimaan, Realisasi, dan Persentase Pencapaian Pungutan Pajak Bumi dan Bangunan (Ribuan Rupiah)/ <i>Revenue Plan, Realization, and percentage of Achievement Land and Building Tax Levied (Thousand Rupiahs)</i> .....	434
11.1.6.	Jumlah Aktiva Rupiah dan Valuta Asing Bank Umum dan BPR (Juta Rupiah)/ <i>Total Commercial and Rural Banks' Assets in Rupiah and Foreign Currency (Million Rupiahs)</i> .....	435
11.1.7.	Posisi Simpanan Masyarakat dalam Rupiah dan Valuta Asing Bank Umum dan BPR (Juta Rupiah)/ <i>Outstanding of Private Deposit in Rupiah and Foreign Currency of Commercial and Rural Banks (Million Rupiahs)</i> .....	436
11.1.8.	Jumlah Rekening Simpanan Masyarakat dalam Rupiah dan Valuta Asing Bank Umum dan BPR (Satuan)/	

	<i>Number of Account of Private Deposit in Rupiah and Foreign Currency of Commercial and Rural Banks (Number) .....</i>	437
11.1.9.	Posisi Pinjaman dalam Rupiah dan Valuta Asing Yang Diberikan Bank Umum dan BPR Menurut Sektor Ekonomi (Juta Rupiah)/ <i>Outstanding of Loans in Rupiah and Foreign Currency of Commercial and Rural Banks By Economic Sector (Million Rupiahs).....</i>	438
11.1.10.	Posisi Pinjaman dalam Rupiah Yang Diberikan Bank Umum dan BPR menurut Jenis Penggunaan (Juta Rupiah)/ <i>Position of Loans Given in Rupiah of Commercial Banks and BPRs by Type of Use (Million Rupiahs) .....</i>	439
11.1.11.	Posisi Pinjaman dalam Valuta Asing yang Diberikan Bank Umum dan BPR Menurut Jenis Penggunaan (Juta Rupiah)/ <i>Position of Loans Given in Foreign Currency Of Commercial Banks and BPRs by Type of Use (Million Rupiahs).....</i>	440
11.1.12.	Posisi Pinjaman dalam Rupiah dan Valuta Asing yang Diberikan Bank Umum dan BPR Menurut Jenis Penggunaan (Juta Rupiah)/ <i>Position of Loans Given in Rupiah and Foreign Currency Of Commercial Banks and BPRs by Type of Use (Million Rupiahs) .....</i>	441
11.1.13.	Posisi Kredit, Mikro, Kecil, dan Menengah yang Diberikan Bank Umum dan BPR menurut Sebaran Plafon Kredit (Juta Rupiah)/ <i>Position of Credit Micro, Small and Medium Of commercial banks and BPRs Provided by Credit Plafond Distribution (Million Rupiahs) .....</i>	442
11.1.14.	Jumlah Kredit, Pelunasan, Lelang, dan Sisa Pinjaman Setiap Bulan/ <i>Number of Credits, Redemption, Auction, Remain of Loans every Month..</i>	443
<b>11.2.</b>	<b>Harga/Price .....</b>	<b>444</b>
11.2.1.	Inflasi Kota Banjarmasin dan Nasional per Bulan/ <i>Inflation Rate of Banjarmasin and National by Month .....</i>	444
11.2.2.	Indeks Harga Konsumen Kota Banjarmasin per Bulan/ <i>Consumers Price Index Banjarmasin Municipality by Month .....</i>	445
11.2.3.	Inflasi Kota Banjarmasin per Bulan menurut Kelompok per Bulan/ <i>Inflation Rate of Banjarmasin Municipality by Group by Month.....</i>	446
11.2.4.	Indeks Harga Konsumen Kota Banjarmasin menurut Kelompok per Bulan/ <i>Consumers Price Index Banjarmasin Municipality by Group by Month.....</i>	448
<b>12.1.</b>	<b>Konsumsi dan Pengeluaran/Consumption and Expenditure .....</b>	<b>455</b>
12.1.1.	Pengeluaran Rata-rata Perkapita Sebulan Menurut Golongan Pengeluaran dan Kelompok Barang di Kota Banjarmasin (Rupiah)/ <i>Average Expenditure Per Capita Per Month by Expenditure Class and Commodity Group in Banjarmasin Municipality (Rupiahs) .....</i>	455
12.1.2.	Pengeluaran Rata-rata Perkapita Sebulan Menurut Kelompok Makanan di Kota Banjarmasin (Rupiah)/	

	<i>Average Expenditure Per Capita Per Month by Food Group in Banjarmasin Municipality (Rupiahs) .....</i>	456
12.1.3.	Pengeluaran Rata-rata Perkapita Sebulan Menurut Kelompok Bukan Makanan di Kota Banjarmasin (Rupiah)/ <i>Average Expenditure Per Capita Per Month by Non Food Group in Banjarmasin Municipality (Rupiahs) .....</i>	457
<b>13.1.</b>	<b>Perbandingan Antar Kabupaten/Kota/Comparison Between Regency/Municipality .....</b>	<b>461</b>
13.1.1.	Jumlah Penduduk Menurut Kabupaten/Kota di Kalimantan Selatan/ <i>Population by Regency/Municipality in Kalimantan Selatan .....</i>	461
13.1.2.	Persentase Penduduk Menurut Kabupaten/Kota di Kalimantan Selatan/ <i>Percentage Population by Regency/Municipality in Kalimantan Selatan ..</i>	462
13.1.3.	Jumlah Penduduk dan Laju Pertumbuhan Penduduk Menurut Kabupaten/Kota di Kalimantan Selatan/ <i>Population and Population Growth Rate by Regency/Municipality in Kalimantan Selatan .....</i>	463
13.1.4.	Indeks Pembangunan Manusia Menurut Kabupaten/Kota dan Komponennya/ <i>Human Development Index by Regency and Component .....</i>	464
13.1.5.	Laju Pertumbuhan Ekonomi Menurut Kabupaten/Kota di Kalimantan Selatan/ <i>Economic Growth by Regency/Municipality in Kalimantan Selatan .....</i>	466



## Penjelasan Umum/*Explanatory Notes*

Tanda-tanda, satuan-satuan, dan lain-lainnya yang digunakan dalam publikasi ini adalah sebagai berikut:

*Symbols, measurement units, and acronyms which are used in this publication, are as follows:*

### 1. TANDA-TANDA/*SYMBOLS*

Data tidak tersedia/ <i>Data not available</i>	: ...
Tidak ada atau nol / <i>Null or zero</i>	: –
Data dapat diabaikan/ <i>Data negligible</i>	: 0
Tanda decimal/ <i>Decimal point</i>	: ,
Data tidak dapat ditampilkan/ <i>Not applicable</i>	: NA
Angka perkiraan/ <i>Estimated figures</i>	: <sup>e</sup>
Angka sementara/ <i>Preliminary figures</i>	: *
Angka sangat sementara/ <i>Very preliminary figures</i>	: **)
Angka diperbaiki/ <i>Revised figures</i>	: r

### 2. SATUAN/*UNITS*

barrel/ <i>barrel</i>	: 158,99 liter/ <i>litres</i> = 1/6,2898 m <sup>3</sup>
hektar (ha)/ <i>hectare (ha)</i>	: 10 000 m <sup>2</sup>
kilometer (km)/ <i>kilometres (km)</i>	: 1 000 meter/ <i>meters</i> (m)
knot/ <i>knot</i>	: 1,8523 km/jam (km/hour)
kuintal/ <i>quintal</i>	: 100 kg
KWh	: 1 000 Watt <i>hour</i>
MWh	: 1 000 KWh
liter (untuk beras)/ <i>litre (for rice)</i>	: 0,80 kg
ons/ <i>ounce</i>	: 28,31 gram/ <i>grams</i>
ton	: 1 000 kg

Satuan lain: buah, dus, butir, helai/lembar, kaleng, batang, pulsa, ton kilometer (ton-km), jam, menit, persen (%).

*Other units: unit, pack, pieces, sheet, tin, pulse, ton-kilometres(ton-km), hour, minute, percent (%).*

Perbedaan angka di belakang koma disebabkan oleh pembulatan angka.

*The difference in decimal numbers is caused by rounding.*

Curah hujan tertinggi terjadi pada **Maret 2019** (curah hujan 506,5 mm) Dengan jumlah curah hujan **2.759 mm** selama tahun 2019.

Sumber: Kantor BMKG Banjarbaru (Data pos hujan Banjarmasin Timur)

BANJARMASIN BARAT  
Luas Wilayah 13,13 Km<sup>2</sup>

BANJARMASIN UTARA  
Luas Wilayah 16,54 Km<sup>2</sup>

BANJARMASIN TIMUR  
Luas Wilayah 23,86 Km<sup>2</sup>

BANJARMASIN TENGAH  
Luas Wilayah 6,66 Km<sup>2</sup>

BANJARMASIN SELATAN  
Luas Wilayah 38,27 Km<sup>2</sup>

Sumber: Bagian Pemerintahan Kota Banjarmasin



**PENJELASAN TEKNIS****TECHNICAL NOTES**

1. Kota Banjarmasin secara geografis terletak antara 3° 16' 46" sampai dengan 3° 22' 54" Lintang Selatan dan 114° 31' 40" sampai dengan 114° 39' 55" Bujur Timur. Berada pada ketinggian rata-rata 0,16 m di bawah permukaan laut dengan kondisi daerah relatif datar dan berpayapaya. Pada waktu air pasang hampir seluruh wilayah digenangi air.
  2. Kota Banjarmasin berada di sebelah selatan Provinsi Kalimantan Selatan, berbatasan dengan:
    - Di sebelah utara dengan Kabupaten Barito Kuala.
    - Di sebelah timur dengan Kabupaten Banjar.
    - Di sebelah barat dengan Kabupaten Barito Kuala.
    - Di sebelah selatan dengan Kabupaten Banjar.
  3. Sesuai dengan kondisinya Kota Banjarmasin mempunyai banyak anak sungai yang dimanfaatkan oleh masyarakat sebagai sarana transportasi selain dari jalan darat yang sudah ada.
1. *Banjarmasin Municipality is geographically located between 3° 16' 46" up to 3° 22' 54" South Latitude and 114° 31' 40" of up to 114° 39' 55" East Longitude. Located at an average altitude of 0.16 m below sea level to local conditions boggy and relatively flat. At high tide almost all areas flooded.*
  2. *Banjarmasin Municipality in the south of South Kalimantan Province, bordering with:*
    - *In the north with Barito Kuala Regency.*
    - *On the east with Banjar Regency.*
    - *In the west with Barito Kuala Regency.*
    - *To the south with Banjar Regency.*
  3. *In accordance with the conditions of Banjarmasin Municipality has many tributaries that used by the community as a means of transportation other than the existing road.*

## **GEOGRAPHY AND CLIMATE**

4. Kota Banjarmasin memiliki lima Kecamatan yaitu Banjarmasin Selatan, Banjarmasin Timur, Banjarmasin Barat, Banjarmasin Tengah, dan Banjarmasin Utara. Jumlah keseluruhan kelurahan adalah 52 kelurahan.
4. *Banjarmasin Municipality has five Subdistricts that is South Banjarmasin, Banjarmasin East, West Banjarmasin, Banjarmasin Central, and North Banjarmasin. The number of villages is 52 villages.*

<https://banjarmasinkota.bps.go.id>

**ULASAN****DESCRIPTION**

Kota Banjarmasin terletak dekat muara Sungai Barito dan dibelah oleh Sungai Martapura, sehingga seolah-olah menjadi 2 bagian. Kemiringan tanah antara 0,13% dengan susunan geologi terutama bagian bawahnya didominasi oleh lempung dengan sisipan pasir halus dan endapan aluvium yang terdiri dari lempung hitam keabuan dan lunak.

Luas Kota Banjarmasin 98,46 km persegi atau 0,26 persen dari luas wilayah Provinsi Kalimantan Selatan, terdiri dari 5 kecamatan dengan 52 kelurahan. Kecamatan Banjarmasin Selatan merupakan kecamatan yang terluas dengan persentase sebesar 38,87 persen (38,27 Km<sup>2</sup>). Kota Banjarmasin disebut sebagai Kota Seribu Sungai karena banyaknya sungai yang melintas di wilayah Kota Banjarmasin. Sungai terpanjang yang melintasi Kota Banjarmasin adalah sungai Martapura dengan panjang 25.066 meter.

Kota Banjarmasin termasuk wilayah yang beriklim tropis. Angin Muson dari arah Barat yang bertiup akibat tekanan tinggi di daratan Benua Asia melewati Samudera Hindia menyebabkan musim hujan, sedangkan tekanan tinggi di Benua Australia yang bertiup dari arah Timur adalah angin kering pada musim kemarau.

*Banjarmasin Municipality is located near the mouth of the Barito River and split in two by the river Martapura. So as if Banjarmasin Municipality into 2 parts. The slope of the land between 0.13% with the composition of geology, especially the lower part is dominated by clay by insertion of fine sand and alluvium consisting of grayish black clay and soft.*

*Banjarmasin Municipality spacious 98.46 square km or 0.26 percent of the area of South Kalimantan Province, consists of 5 districts with 52 villages. South Banjarmasin districts is the widest districts with a percentage of 38.87 percent (38.27 Km<sup>2</sup>). Banjarmasin Municipality is referred to as a Thousand Rivers because of the many rivers that pass in Banjarmasin Municipality. The longest river that crosses Banjarmasin Municipality is Martapura river with a length of 25,066 meters.*

*Banjarmasin Municipality including tropical regions. Monsoon winds blowing from the West due to high pressure in the mainland continent of Asia pass through the Indian Ocean caused the rainy season, while high pressure in the continent of Australia blowing from the east is dry winds in the dry season.*

## **GEOGRAPHY AND CLIMATE**

Curah hujan pada tahun 2019 sebanyak 2.759,0 mm (lebih tinggi dari tahun sebelumnya yaitu sebesar 2.365,0 mm). Curah hujan tertinggi terjadi pada bulan Maret 2019 yaitu 506,5 mm. Selain itu, jumlah hari hujan sebanyak 142 hari pada tahun 2019 atau lebih rendah jika dibandingkan dengan tahun 2018 yaitu sebanyak 160 hari hujan. Hari hujan terbanyak terjadi pada bulan April 2019 yaitu sebanyak 24 hari hujan.

*Rainfall in 2019 is 2,759.0 mm (higher than the previous year of 2.365,0 mm). The highest rainfall occurs in the month of March 2019 is 506.5 mm. In addition, total days of rain as many as 142 days in 2019, or lower if compared with the year 2018 as many as 160 days of rain. Occurred on a rainy day in March 2019 that as many as 24 days of rain.*

<https://banjarmasinkota.bps.go.id>

1.1. KEADAAN GEOGRAFI/*GEOGRAPHY CONDITION*

**Tabel** 1.1.1. Luas Daerah dan Jumlah Pulau menurut Kecamatan, 2019  
**Table** 1.1.1. *Total Area and Number of islands by Subdistrict, 2019*

Kecamatan/ <i>Subdistrict</i>	Ibukota Kecamatan/ <i>Capital of Subdistrict</i>	Luas/ <i>Area (Km<sup>2</sup>)</i>
(1)	(2)	(3)
Banjarmasin Selatan/ <i>South Banjarmasin</i>	Kelayan Selatan	38,30
Banjarmasin Timur/ <i>East Banjarmasin</i>	Kuripan	16,90
Banjarmasin Barat/ <i>West Banjarmasin</i>	Pelambuan	13,11
Banjarmasin Tengah/ <i>Central Banjarmasin</i>	Teluk Dalam	6,65
Banjarmasin Utara/ <i>North Banjarmasin</i>	Alalak Utara	23,50
<b>Kota Banjarmasin</b>		<b>98,46</b>



**GEOGRAPHY AND CLIMATE**

**Lanjutan Tabel/Continued Table 1.1.1.**

<b>Kecamatan/ Subdistrict</b>	<b>Persentase terhadap Luas Kota/ Percentage to Municipality's Area</b>	<b>Jumlah Pulau/ Number of Islands</b>
(1)	(4)	(5)
Banjarmasin Selatan/ <i>South Banjarmasin</i>	38,90	0
Banjarmasin Timur/ <i>East Banjarmasin</i>	17,16	0
Banjarmasin Barat/ <i>West Banjarmasin</i>	13,32	0
Banjarmasin Tengah/ <i>Central Banjarmasin</i>	6,75	0
Banjarmasin Utara/ <i>North Banjarmasin</i>	23,87	0
<b>Kota Banjarmasin</b>	<b>100,00</b>	<b>0</b>

Lanjutan Tabel/*Continued Table 1.1.1.*

Kecamatan/ <i>Subdistrict</i>	Tinggi Wilayah/ <i>Altitude (m.a.s.l)</i>	Jarak ke Ibu kota/ <i>Distance to the Capital City (km)</i>
(1)	(6)	(7)
Banjarmasin Selatan/ <i>South Banjarmasin</i>	...	2,7
Banjarmasin Timur/ <i>East Banjarmasin</i>	...	3,7
Banjarmasin Barat/ <i>West Banjarmasin</i>	...	5,0
Banjarmasin Tengah/ <i>Central Banjarmasin</i>	...	2,0
Banjarmasin Utara/ <i>North Banjarmasin</i>	...	6,9
<b>Kota Banjarmasin</b>	<b>5</b>	<b>32</b>

Sumber: Bagian Pemerintahan Kota Banjarmasin

Sources: Governance section of Banjarmasin Municipality

## GEOGRAPHY AND CLIMATE

**Tabel** 1.1.2. Perbandingan Luas Wilayah Kota Banjarmasin dengan Kota Lain, 2019  
**Table** 1.1.2. *Comparative Area of Banjarmasin Municipality with Other Cities, 2019*

Kota/ Municipality	Luas Wilayah/ Area (km <sup>2</sup> )
(1)	(2)
Banjarmasin	98,46
Samarinda	718,23
Surabaya	326,36
Medan	265,10
Malang	110,06
Kediri	63,40
Sibolga	10,77
Pematang Siantar	79,99
Balikpapan	771,99
Tebing Tinggi	33,99

Sumber: BPS Kota Banjarmasin

Sources: *Statistics of Banjarmasin Municipality*

**Tabel 1.1.3. Data Kondisi Sungai Kota Banjarmasin, 2019**  
**Table 1.1.3. Data of River Condition of Banjarmasin Municipality, 2019**

Jenis Data/ Type of Data	Lokasi/ Location	Ukuran/ Measurement (meter)
(1)	(2)	(3)
Kedalaman Sungai Pada Saat Air Surut <i>Depth of the River at Low Tides</i>	1. Sungai Barito	10,00
	2. Sungai Martapura	4,00
	3. Sungai Andai	2,50
	4. Sungai Alalak	2,50
Ketinggian Jembatan Pada Saat Air Pasang Tinggi <i>Height of the Bridge at High Tides</i>	1. Jembatan Merdeka	2,75
	2. Jembatan A. Yani	3,10
	3. Jembatan Pasar Lama	3,50
	4. Jembatan PDAM	2,75
	5. Jembatan Sungai Andai	2,50
	6. Jembatan Basirih	3,00
Kondisi Kedalaman Air Yang Dapat Dilayari Ditinjau Dari Ketinggian Tiang Bebas Jembatan <i>Water Depth Condition that are Navigable in Term of the Height of the Pole-Free Bridge</i>	1. Jembatan Antasan	4,40
	2. Jembatan A. Yani	4,00
	3. Jembatan Kayu Tangi	7,50
	4. Jembatan Merdeka	4,00
	5. Jembatan 9 November	4,75
	6. Jembatan Sungai Andai	3,40

Sumber: Dinas Perhubungan Kota Banjarmasin

Sources: Department of Transportation of Banjarmasin Municipality

## GEOGRAPHY AND CLIMATE

### 1.2. IKLIM/CLIMATE

**Tabel** 1.2.1. Jumlah Curah Hujan (mm), 2017-2019  
**Table** 1.2.1. Number of Rainfall (mm), 2017-2019

Bulan/ Month	2017	2018	2019
(1)	(3)	(4)	(5)
Januari/January	466,6	290,1	410,5
Februari/February	415,0	468,2	297,5
Maret/March	237,0	414,2	506,5
April/April	346,0	137,1	471,0
Mei/May	326,1	45,5	73,3
Juni/June	229,3	69,9	295,5
Juli/July	154,1	62,7	66,0
Agustus/August	103,8	27,8	11,5
September/September	90,5	64,8	42,5
Oktober/October	138,8	126,3	50,5
November/November	307,1	111,8	239,5
Desember/December	412,4	546,6	294,7
<b>Jumlah/Total</b>	<b>3 226,7</b>	<b>2 365,0</b>	<b>2 759,0</b>

Catatan : Data Pos Hujan Banjarmasin Timur/Banua Anyar

Note : Rain Post Data in East Banjarmasin/Banua Anyar

Sumber : Kantor BMKG Banjarbaru

Sources : BMKG Banjarbaru

**Tabel** 1.2.2. Jumlah Hari Hujan, 2017-2019  
**Table** 1.2.2. Number of Rain Days, 2017-2019

Bulan/ Month	2017	2018	2019
(1)	(2)	(3)	(4)
Januari/January	28	17	22
Februari/February	20	23	16
Maret/March	21	17	18
April/April	21	18	24
Mei/May	23	9	9
Juni/June	21	12	11
Juli/July	18	6	4
Agustus/August	12	2	2
September/September	13	5	3
Oktober/October	16	12	8
November/November	27	13	9
Desember/December	27	26	16
<b>Jumlah/Total</b>	<b>247</b>	<b>160</b>	<b>142</b>

Catatan : Data Pos Hujan Banjarmasin Timur/Banua Anyar  
 Note : Rain Post Data in East Banjarmasin/Banua Anyar  
 Sumber: Kantor BMKG Banjarbaru  
 Sources: BMKG Banjarbaru



Jumlah Anggota DPRD Kota Banjarmasin adalah **45** orang dimana **75,55** persen adalah laki-laki dan **20** persen berasal dari **Partai Amanat Negara (PAN)**.

Sumber: DPRD Kota Banjarmasin



**5.728** orang  
Pegawai Negeri Sipil



Laki-laki	Perempuan
35,7 persen	64,3 persen





**PENJELASAN TEKNIS****DESCRIPTION**

- |   |   |
|---|---|
| <p>1. Anggota Dewan Perwakilan Rakyat Daerah (DPRD) dipilih melalui pemilihan umum (pemilu) dan dilantik dalam masa jabatan lima tahun.</p>   | <p>1. <i>The members of the Regional Representatives Council (DPRD) elected through general elections (election) and sworn in a five-year term.</i></p>   |
| <p>2. Susunan pemerintahan Kota Banjarmasin periode 2020–2024 terdiri dari Walikota, Wakil Walikota, DPRD, Satuan Kerja Pemerintah Daerah, dan Instansi vertikal.</p>   | <p>2. <i>The composition of the government of Banjarmasin Municipality period 2020-2024 consists of The Mayor, Deputy Mayor, Council, Local Government Unit, and vertical Agencies.</i></p>   |
| <p>3. Satuan Kerja Pemerintah Daerah Kota Banjarmasin meliputi Sekretariat Daerah, Sekretariat Dewan Perwakilan Rakyat Daerah, Dinas Pendidikan, Dinas Kesehatan, Dinas Ketahanan Pangan, Pertanian dan Perikanan, Dinas Pekerjaan Umum dan Penataan Ruang, Dinas Sosial, Dinas Perdagangan dan Perindustrian, Dinas Kependudukan dan Pencatatan Sipil, Dinas Perhubungan, Dinas Kebudayaan dan Pariwisata, Dinas Perumahan dan Kawasan Pemukiman, Dinas Komunikasi, Informatika dan Statistik, Dinas Kebersihan dan Pertamanan, Dinas Pemberdayaan Perempuan dan Perlindungan Anak, Dinas Koperasi, Usaha Mikro, dan Tenaga Kerja, Dinas Kepemudaan dan Olah Raga, Badan</p> | <p><i>The Local Government Unit of Banjarmasin Municipality include Regional Secretariat, The Secretariat of The Regional Representatives Council, The Department of Education, Department of Health, Department of Food Scurity, Agriculture and Fisheries, Departement Of Public Works and Spatial Planning, Department of Social Welfare, Department of Trade and Industry, Departement of Population and Civil Registration, the Department of Transportation, Department of Culture and Tourism, Department of Housing and Settlement Region, Department of Communication, Informatics and Statistics, Department of Women’s Empowerment and Child Protection, Department of</i></p> |

## GOVERNMENT

Perencanaan, Penelitian dan Pengembangan Daerah, Badan Kepegawaian, Pendidikan dan Pelatihan Daerah, Badan Kesatuan Bangsa dan Politik, Badan Pengendalian Penduduk, KB dan Pemberdayaan Masyarakat, Dinas Lingkungan Hidup, Dinas Penanaman Modal dan Pelayanan Terpadu Satu Pintu, Badan Penanggulangan Bencana Daerah, Badan Keuangan Daerah, Satuan Polisi Pamong Praja dan Pemadaman Kebakaran, Inspektorat, Dinas Perpustakaan dan Arsip, serta Sekretariat Korpri.

*Cooperatives, Micro Enterprises and Employment, Department of Youth and Sports, Planning, Research and Regional Development Agency, Civil Service Agency, Education and Training, The National Unity and Politics, Official population control, family planning and community empowerment, The Environment Agency, The Agency of Capital Investment and One-door Integrated Service, Regional Disaster Management Agency, Board of Regional Finance, Civil Service Police Unit and Fire Fighting, Inspectorate, Libraries and Archives Agency, as well as the Secretariat KORPRI.*

4. Instansi vertikal di Kota Banjarmasin meliputi Pengadilan Negeri, Pengadilan Agama, Kejaksaan Negeri, Kantor Pelayanan Pajak Pratama, Kantor Pelayanan Perbendaharaan Negara, Kantor Kementerian Agama, Badan Pusat Statistik, Badan Pertanahan Nasional, Badan Narkotika Nasional, Lembaga Pemasarakatan Kelas II-A, dan Kepolisian Resort Kota Banjarmasin

4. *Agencies vertical in Banjarmasin Municipality include The Subdistrict Court, The Religious Courts, State Attorney, Office of Pratama Tax Service, State Treasury Service, Office of Religious Affairs, The Central Bureau of Statistics, The National Land Agency, The National Narcotics Agency, The Correctional Institution Class II-A, and Police Resort Banjarmasin.*

**ULASAN****DESCRIPTION****2.1. Wilayah Administratif**

Kota Banjarmasin terbentuk berdasarkan Undang-undang Nomor 27 Tahun 1959 tentang Penetapan Undang-Undang Darurat Nomor 3 Tahun 1953 tentang Pembentukan Daerah Tingkat II di Kalimantan sebagai undang-undang.

Keputusan Walikota Banjarmasin Nomor 93 Tahun 2000 tentang Penataan Daerah Kota Banjarmasin dan Pembentukan Kecamatan Banjarmasin Tengah, kemudian dikuatkan dengan Peraturan Daerah Kota Banjarmasin Nomor 2 tahun 2001 tentang Penataan Daerah Kota Banjarmasin, Kota Banjarmasin terdiri atas 5 Kecamatan, yaitu Banjarmasin Selatan, Banjarmasin Timur, Banjarmasin Barat, Banjarmasin Tengah, Banjarmasin Utara.

Pada tahun 2019, Jumlah kelurahan di Kota Banjarmasin sebanyak 52 Kelurahan yang terbagi menjadi 116 Rukun Warga (RW) dan 1.569 Rukun Tetangga (RT).

**2.2. Dewan Perwakilan Rakyat Daerah**

Pada Tahun 2019 telah dilangsungkan pesta rakyat yang dikenal dengan istilah Pemilihan Umum (Pemilu). Pemilu ini tidak seperti pemilu pada periode sebelum nya, tetapi dilaksanakan dengan dua tahap. Tahap pertama untuk memilih wakil rakyat

**2.1. Administrative Region**

*Banjarmasin Municipality formed international based on the Law No. 27 Year 1959 concerning the Stipulation Act Darurat No. 3 of 1953 concerning the Formations II level regions in Kalimantan as legislation.*

*Mayoral Decree Banjarmasin Number 93 Year 2000 on Regional Structuring Banjarmasin and establishment District of Central Banjarmasin, later confirmed by the regional regulation Banjarmasin No. 2 of 2001 on Structuring Urban Banjarmasin, Banjarmasin Municipality consists of five districts, namely Banjarmasin South, East Banjarmasin, Banjarmasin West, Central Banjarmasin, Banjarmasin North.*

*In 2019, The number of villages in the Banjarmasin Municipality is 52 village which is divided into 116 citizens association and 1.569 neighborhood association.*

**2.2. Regional People's Representative Assembly**

*In 2019 was held folk festival known as the General Election (Election). This election is not like elections in peri-ode before her, but carried out in two stages. The first stage of the people's representatives in*

## GOVERNMENT

di DPR, DPRD Provinsi, DPRD Kabupaten/Kota dan MPR Pusat, sedang tahap kedua untuk memilih Presiden dan Wakil Presiden secara langsung.

Jumlah Anggota DPRD Kota Banjarmasin pada tahun 2019 sebanyak 45 orang terdiri dari 34 orang laki-laki dan 11 orang perempuan yang berasal dari 10 partai politik peserta Pemilu.

### 2.3. Pegawai Negeri Sipil

Jumlah Pegawai Negeri Sipil (PNS) dilingkungan Pemerintah Kota Banjarmasin pada tahun 2019 mengalami peningkatan jika dibandingkan dengan tahun 2018 sebesar 4,58 persen yaitu dari 5.477 PNS pada tahun 2018 menjadi 5.728 pada tahun 2019. Jumlah PNS perempuan masih lebih besar dibandingkan PNS laki-laki yaitu sebesar 64,33 persen dari seluruh PNS. Jika dilihat dari pendidikannya, jumlah PNS dengan pendidikan Sarjana/Doktor/Ph.D merupakan yang terbanyak dibandingkan yang lainnya, yaitu sebanyak 59,86 persen.

### 2.4. Kegiatan Pemerintahan Lainnya

Beberapa kegiatan dilingkungan Pemerintah Kota Banjarmasin adalah kegiatan pelayanan terhadap masyarakat seperti pelayanan kependudukan, pelayanan perizinan dan pelayanan lainnya.

Jumlah pelayanan pembuatan Surat Keputusan Izin Mendirikan Bangunan

*Parliament, Parliament Provin-si, District/Municipal and Assembly Center, while the second phase to choose the President and Vice President directly.*

*The number of Assembly Members in Banjarmasin Municipality in 2019 as many as 45 people, consisting of 34 men and 11 women coming from 11 political parties participating in the elections*

### 2.3. Civil Servants

*Number of Civil Servants (PNS) within Banjarmasin Municipality government in 2019 increased compared with the 2018 at 4,58 percent that of the 5,477 civil servants in 2018 to 5,728 in 2019. The number of civil servants women still greater than PNS men that is equal to 64,33 percent of all civil servants. If viewed from level of education, the number of civil servants that has University/Graduates level of education is the highest compared to others. that is equal to 59,86 percent.*

### 2.4. Other Government Activities

*Some activities environment Banjarmasin Municipality Government is community service activities such as settlement services, pela-ministry of licensing and other services.*

*Total service manufacture Decree Build-*

(IMB) di Kota Banjarmasin yang diterbitkan oleh Dinas Penanaman Modal dan Pelayanan Terpadu Satu Pintu pada tahun 2019 adalah sebanyak 1.026. Sedangkan untuk SKTU dan SIUP masing-masing sebanyak 5.228 dan 512.

*ing Permit (IMB) in Banjarmasin which raised by the Agency of Capital Investment and One-door Integrated Service in 2019 was as much as 1,026. Whereas for SKTU and SIUP were 5,228 and 512.*

<https://banjarmasinkota.bps.go.id>



2.1. WILAYAH ADMINISTRATIF/*ADMINISTRATIVE AREA*

**Tabel** 2.1.1. Jumlah Kelurahan menurut Kecamatan, 2019  
**Table** 2.1.1. *Number of Subdistricts by District, 2019*

Kecamatan/ <i>District</i>	2014	2015	2016	2017	2018
(1)	(2)	(3)	(5)	(6)	(7)
Banjarmasin Selatan/ <i>South Banjarmasin</i>	12	12	12	12	12
Banjarmasin Timur/ <i>East Banjarmasin</i>	9	9	9	9	9
Banjarmasin Barat/ <i>West Banjarmasin</i>	9	9	9	9	9
Banjarmasin Tengah/ <i>Central Banjarmasin</i>	12	12	12	12	12
Banjarmasin Utara/ <i>North Banjarmasin</i>	10	10	10	10	10
<b>Kota Banjarmasin</b>	<b>52</b>	<b>52</b>	<b>52</b>	<b>52</b>	<b>52</b>

Sumber: Bagian Pemerintahan Sekretariat Daerah Kota Banjarmasin

Sources: *Governance Section of Regional Secretariat of Banjarmasin Municipality*



## GOVERNMENT

**Tabel 2.1.2. Jumlah Rukun Tetangga (RT) dan Rukun Warga (RW) di Kota Banjarmasin menurut Kecamatan, 2019**  
*Number of RT and RW in Banjarmasin Municipality by Sub Subdistrict, 2019*

<b>Kecamatan/ Subdistrict</b>	<b>Jumlah RT/ Number of RT</b>	<b>Jumlah RW/ Number of RW</b>
(1)	(2)	(3)
Banjarmasin Selatan/ <i>South Banjarmasin</i>	337	25
Banjarmasin Timur/ <i>East Banjarmasin</i>	284	17
Banjarmasin Barat/ <i>West Banjarmasin</i>	356	25
Banjarmasin Tengah/ <i>Central Banjarmasin</i>	256	26
Banjarmasin Utara/ <i>North Banjarmasin</i>	336	23
<b>Kota Banjarmasin</b>	<b>1 569</b>	<b>116</b>

Sumber: Bagian Pemerintahan Sekretariat Daerah Kota Banjarmasin  
*Sources: Governance Section of Regional Secretariat of Banjarmasin Municipality*

## 2.2. DEWAN PERWAKILAN RAKYAT DAERAH/*THE REGIONAL HOUSE OF REPRESENTATIVE*

**Table 2.2.1. Jumlah Anggota DPRD Kota Banjarmasin menurut Partai Politik, 2019**  
**Table Number of Parliamentarian of Banjarmasin Municipality Parliament by Political Party, 2019**

<b>Partai Politik/ Political Party</b>	<b>Laki-laki/ Male</b>	<b>Perempuan/ Female</b>	<b>Jumlah/ Total</b>
(1)	(2)	(3)	(4)
Partai Golongan Karya (Golkar)	3	3	6
Partai Persatuan Pembangunan (PPP)	2	-	2
Partai Demokrasi Indonesia Perjuangan (PDIP)	5	-	5
Partai Amanat Nasional (PAN)	4	5	9
Partai Demokrat (PD)	5	-	5
Partai Keadilan Sejahtera (PKS)	5	-	5
Partai Bulan Bintang (PBB)	1	-	1
Partai Kebangkitan Bangsa (PKB)	4	1	5
Partai Gerakan Indonesia Raya (Gerindra)	4	2	6
Partai Nasional Demokrat (Nasdem)	1	-	1
<b>Jumlah/Total</b>	<b>34</b>	<b>11</b>	<b>45</b>

Sumber: DPRD Kota Banjarmasin

Sources: Regional Parliaments of Banjarmasin Municipality

**GOVERNMENT**

**Tabel 2.2.2. Jumlah Sidang/Rapat DPRD Kota Banjarmasin, 2016-2019**  
**Table Number of Meetings in Banjarmasin Municipality Regional Parliament, 2016-2019**

Jenis Sidang/Rapat <i>Kind of Meeting</i>	Jumlah/Number			
	2016	2017	2018	2019
(1)	(3)	(4)	(4)	(5)
Rapat Paripurna Dewan	39	48	43	36
Rapat Paripurna Istimewa Dewan	4	5	4	6
Rapat Paripurna Khusus	-	-	-	-
Rapat Pimpinan Dewan	5	5	6	-
Rapat Panitia Musyawarah	12	21	16	-
Rapat/Peninjauan Lapangan Komisi				
a. Komisi I Rapat	41	44	22	59
Peninjauan Lapangan	6	10	3	8
b. Komisi II Rapat	66	44	19	55
Peninjauan Lapangan	10	9	2	11
c. Komisi III Rapat	39	41	31	60
Peninjauan Lapangan	16	6	2	13
d. Komisi IV Rapat	45	37	30	59
Peninjauan Lapangan	11	10	8	8
Rapat Badan Anggaran	13	22	32	33
Rapat Panitia Khusus	87	54	20	58
Rapat Badan Pertimbangan Daerah	-	-	-	-
Rapat Badan Kehormatan	5	8	28	12
Rapat Badan Pembentukan Peraturan Daerah	5	9	17	14
<b>Jumlah/Total Rapat</b>	<b>361</b>	<b>338</b>	<b>268</b>	<b>392</b>
<b>Jumlah/Total Peninjauan Lapangan</b>	<b>43</b>	<b>35</b>	<b>15</b>	<b>40</b>

Sumber: DPRD Kota Banjarmasin

Sources: Regional Parliaments of Banjarmasin Municipality

**Tabel 2.2.3. Jumlah Produk DPRD Kota Banjarmasin, 2016-2019****Table** *Number of Product in Banjarmasin Municipality Regional Parliament, 2016-2019*

<b>Jenis Produk/ Kind of Product</b>	<b>2016</b>	<b>2017</b>	<b>2018</b>	<b>2019</b>
(1)	(2)	(3)	(4)	(5)
Surat Keputusan Pimpinan DPRD	-	56	12	-
Surat Keputusan Dewan	49	-	38	46
Peraturan Daerah Kota Banjarmasin	17	8	5	5
Peraturan Daerah Inisiatif Dewan	2	4	10	5
<b>Jumlah/Total</b>	<b>68</b>	<b>68</b>	<b>65</b>	<b>56</b>

Sumber: DPRD Kota Banjarmasin

Sources: Regional Parliaments of Banjarmasin Municipality

## GOVERNMENT

**Tabel 2.2.4. Daftar Peraturan Daerah Kota Banjarmasin, 2019**  
**Table List of Region Rules of Banjarmasin Municipality, 2019**

<b>Nomor Perda/ Number of Region Rules</b>	<b>Isi Perda/ Content of Region Rules</b>	<b>Tanggal Ditetapkan</b>	<b>Tanggal Diundangkan</b>
(1)	(2)	(3)	(4)
1 Tahun 2019	Perubahan Kedua Atas Peraturan Daerah Kota Banjarmasin No. 23 Tahun 2010 tentang Pedoman Penyelenggaraan Lembaga Kemasyarakatan Rukun Tetangga (RT) dan Rukun Warga (RW) di Wilayah Kota Banjarmasin	21 Mei 2019	22 Mei 2019
2 Tahun 2019	Penyelenggaraan Gedung	7 Agustus 2019	8 Agustus 2019
3 Tahun 2019	Pencegahan dan Peningkatan Kualitas Terhadap Perumahan Kumuh dan Permukiman Kumuh	7 Agustus 2019	8 Agustus 2019
4 Tahun 2019	Penyelenggaraan Peternakan dan Kesehatan Hewan	7 Agustus 2019	8 Agustus 2019
5 Tahun 2019	Pertanggung Jawaban Pelaksanaan dan Belanja Daerah Tahun Anggaran 2018	23 Agustus 2019	23 Agustus 2019
6 Tahun 2019	Perubahan Anggaran Pendapatan dan Belanja Daerah Tahun Anggaran 2019	11 September 2019	11 September 2019
7 Tahun 2019	Retribusi Pelayanan Kesehatan	21 Oktober 2019	22 Oktober 2019
8 Tahun 2019	Perubahan Atas Perda Nomor 16 Tahun 2012 tentang Retribusi Pemakaian Kekayaan Daerah	21 Oktober 2019	22 Oktober 2019
9 Tahun 2019	Retribusi Tempat Rekreasi dan Olahraga	18 November 2019	19 November 2019
10 Tahun 2019	Anggaran Pendapatan dan Belanja Daerah Tahun Anggaran 2020	23 Desember 2019	23 Desember 2019

Sumber: DPRD Kota Banjarmasin

Sources: Regional Parliaments of Banjarmasin Municipality

**Tabel 2.2.5. Jumlah Anggota DPRD Kota Banjarmasin menurut Pendidikan Terakhir dan Jenis Kelamin, 2019**  
**Number of Parliamentarian in Banjarmasin Municipality Regional Parliament by Lastest Education and Sex, 2019**

Pendidikan Terakhir/ Last Education	Laki-laki/ Male	Perempuan/ Female	Jumlah/ Total
(1)	(2)	(3)	(4)
< SLTA/ Less than High School	-	-	-
SLTA/ High School	7	1	8
D1 - D3/ Diploma	-	-	-
S1/ Undergraduate	17	8	25
S2 - S3/ Graduate-Postgraduate	10	2	12
<b>Jumlah/Total</b>	<b>34</b>	<b>11</b>	<b>45</b>

Sumber: DPRD Kota Banjarmasin

Sources: Regional Parliaments of Banjarmasin Municipality

**GOVERNMENT**

**2.3. SUMBER DAYA MANUSIA/HUMAN RESOURCES**

**Tabel 2.3.1. Jumlah Pegawai Negeri Sipil di Lingkungan Pemerintah Kota Banjarmasin menurut Kecamatan dan Jenis Kelamin, 2018-2019**  
**Number of Civil Servants in Banjarmasin Municipality by Subdistrict and Sex, 2018-2019**

Kecamatan/ Subdistrict	2018			2019		
	Laki-Laki/ Male	Perempuan/ Female	Jumlah/ Total	Laki-Laki/ Male	Perempuan/ Female	Jumlah/ Total
(1)	(2)	(3)	(4)	(5)	(6)	(7)
Banjarmasin Selatan/ South Banjarmasin	66	58	124	45	37	82
Banjarmasin Timur/ East Banjarmasin	66	58	124	37	39	76
Banjarmasin Barat/ West Banjarmasin	87	66	153	33	40	73
Banjarmasin Tengah/ Central Banjarmasin	45	51	96	41	46	87
Banjarmasin Utara/ North Banjarmasin	121	59	180	34	45	79
<b>Jumlah/Total</b>	<b>385</b>	<b>292</b>	<b>677</b>	<b>190</b>	<b>209</b>	<b>397</b>

Sumber: Badan Kepegawaian, Pendidikan dan Pelatihan Daerah Kota Banjarmasin  
 Sources: Regional Human Resources Agency, Education and Training Banjarmasin Municipality

**Tabel 2.3.2. Jumlah Pegawai Negeri Sipil di Lingkungan Pemerintah Kota Banjarmasin menurut Jabatan dan Jenis Kelamin, 2018-2019**  
**Number of Civil Servants in Banjarmasin Municipality by Occupation and Sex, 2018-2019**

Jenjang Eselon/ Echelon	2018			2019		
	Laki-Laki/ Male	Perempuan/ Female	Jumlah/ Total	Laki-Laki/ Male	Perempuan/ Female	Jumlah/ Total
(1)	(2)	(3)	(4)	(5)	(6)	(7)
Fungsional Tertentu/ Specific Functional	...	...	...	990	2 693	3 683
Fungsional Umum/ General Functional	...	...	...	540	540	1 080
Struktural/Structural:						
Eselon V/5 <sup>th</sup> Echelon	7	18	25	7	17	24
Eselon IV/4 <sup>th</sup> Echelon	358	368	726	375	381	756
Eselon III/3 <sup>rd</sup> Echelon	92	45	137	101	54	155
Eselon II/2 <sup>nd</sup> Echelon	27	-	27	30	-	30
Eselon I/1 <sup>st</sup> Echelon	-	-	-	-	-	-
<b>Jumlah/Total</b>	<b>1 987</b>	<b>3 490</b>	<b>5 477</b>	<b>2 043</b>	<b>3 685</b>	<b>5 728</b>

Sumber: Badan Kepegawaian, Pendidikan dan Pelatihan Daerah Kota Banjarmasin  
 Sources: Regional Human Resources Agency, Education and Training Banjarmasin Municipality



**GOVERNMENT**

**Tabel 2.3.3. Jumlah Pegawai Negeri Sipil di Lingkungan Pemerintah Kota Banjarmasin menurut Tingkat Pendidikan dan Jenis Kelamin, 2018-2019**  
**Number of Civil Servants in Banjarmasin Municipality by Level of Education and Sex, 2018-2019**

Tingkat Pendidikan / Level of Education	2018			2019		
	Laki-Laki/ Male	Perempuan/ Female	Jumlah/ Total	Laki-Laki/ Male	Perempuan/ Female	Jumlah/ Total
(1)	(2)	(3)	(4)	(5)	(6)	(7)
Sampai Dengan SD/ Up to Primary School	38	3	41	31	3	34
SLTP/Sederajat General/Vocational Junior High School	35	4	39	35	4	39
SLTA/Sederajat General/Vocational Senior High School	439	585	1 024	422	549	971
Diploma I-II/Akta I-II Diploma I-II/Akta I-II	120	285	405	117	269	386
Diploma III/Akta III/Sarjana Muda Diploma III/Akta III/Bachelor	179	476	655	256	613	869
Sarjana/Doktor/Ph.D Undergraduate/ Graduates	1 176	2 137	3 313	1 182	2 247	3 429
<b>Jumlah/Total</b>	<b>1 987</b>	<b>3 490</b>	<b>5 477</b>	<b>2 043</b>	<b>3 685</b>	<b>5 728</b>

Sumber: Badan Kepegawaian, Pendidikan dan Pelatihan Daerah Kota Banjarmasin/  
 Sources: Regional Human Resources Agency, Education and Training Banjarmasin Municipality

**Table 2.3.4. Jumlah Pegawai Negeri Sipil di Lingkungan Pemerintah Kota Banjarmasin menurut Golongan Kepangkatan dan Jenis Kelamin, 2018-2019**  
**Number of Civil Servants in Banjarmasin Municipality by Hierarchy and Sex, 2018-2019**

Unit Kerja/ Organization Unit	2018			2019		
	Laki-laki/ Male	Perempuan/ Female	Jumlah/ Total	Laki-laki/ Male	Perempuan/ Female	Jumlah/ Total
(1)	(2)	(3)	(4)	(5)	(6)	(7)
<b>Golongan I/Range I</b>	<b>34</b>	<b>3</b>	<b>37</b>	<b>30</b>	<b>3</b>	<b>33</b>
I/A (Juru Muda)	-	-	-	-	-	-
I/B (Juru Muda Tingkat I)	12	3	15	9	3	12
I/C (Juru)	6	-	6	3	-	3
I/D (Juru Tingkat I)	16	-	16	18	-	18
<b>Golongan II/Range II</b>	<b>373</b>	<b>340</b>	<b>713</b>	<b>390</b>	<b>395</b>	<b>785</b>
II/A (Pengatur Muda)	29	15	44	23	6	29
II/B (Pengatur Muda Tingkat I)	71	97	168	67	105	172
II/C (Pengatur)	144	112	256	144	168	312
II/D (Pengatur Tingkat I)	129	116	245	156	116	272
<b>Golongan III/Range III</b>	<b>998</b>	<b>1 977</b>	<b>2 975</b>	<b>1 064</b>	<b>2 150</b>	<b>3 214</b>
III/A (Penata Muda)	230	548	778	224	522	746
III/B (Penata Muda Tingkat I)	208	356	564	273	562	835
III/C (Penata)	241	436	677	237	424	661
III/D (Penata Tingkat I)	319	637	956	330	642	972
<b>Golongan IV/Range IV</b>	<b>582</b>	<b>1 170</b>	<b>1 752</b>	<b>558</b>	<b>1 138</b>	<b>1 696</b>
IV/A (Pembina)	329	589	918	293	533	826
IV/B (Pembina Tingkat I)	225	574	799	236	600	836
IV/C (Pembina Utama Muda)	28	7	35	28	5	33
IV/D (Pembina Utama Madya)	-	-	-	1	-	1
IV/E (Pembina Utama)	-	-	-	-	-	-
<b>Jumlah/Total</b>	<b>1 987</b>	<b>3 490</b>	<b>5 477</b>	<b>2 042</b>	<b>3 686</b>	<b>5 728</b>

Sumber: Badan Kepegawaian, Pendidikan dan Pelatihan Daerah Kota Banjarmasin/  
 Sources: Regional Human Resources Agency, Education and Training Banjarmasin Municipality

**GOVERNMENT**

**Tabel 2.3.5. Jumlah Pegawai Negeri Sipil di Lingkungan Pemerintah Kota Banjarmasin menurut Dinas/Instansi Pemerintah dan Jenis Kelamin, 2019**  
**Table** *Number of Civil Servants in Banjarmasin Municipality by Institution/Office and Sex, 2019*

Unit Kerja/ Organization Unit	Jenis Kelamin/Sex		Jumlah/ Total
	Laki-Laki Male	Perempuan Female	
(1)	(2)	(3)	(4)
<b>I. SEKRETARIAT DAERAH/ REGIONAL SECRETARIAT</b>	<b>100</b>	<b>61</b>	<b>161</b>
<b>II. BADAN/BOARD</b>	<b>112</b>	<b>109</b>	<b>221</b>
a. Badan Kepegawaian Daerah dan Diklat	21	20	41
b. Badan Perencanaan, Penelitian, dan Pengembangan Daerah	19	25	44
c. Badan Keuangan Daerah	53	45	98
d. Badan Kesatuan Bangsa dan Politik	11	17	28
e. Badan Penanggulangan Bencana Daerah	8	2	10
f. Badan Narkotika Kota Banjarmasin	-	-	-
<b>III. DINAS/DEPARTMENT</b>	<b>502</b>	<b>483</b>	<b>985</b>
a. Dinas Pendidikan	78	81	159
b. Dinas Kesehatan	29	61	90
c. Dinas Kependudukan dan Pencatatan Sipil	19	24	43
d. Dinas Kepemudaan dan Olahraga	20	11	31
e. Dinas Perdagangan dan Perindustrian	37	20	57
f. Dinas Koperasi, Usaha Mikro dan Tenaga Kerja	16	27	43
g. Dinas Sosial	20	12	32
h. Dinas Perhubungan	46	13	59
i. Dinas Komunikasi, Informatika, dan Statistik	17	15	32
j. Dinas Pemberdayaan Perempuan dan Perlindungan Anak	9	20	29
k. Dinas Pekerjaan Umum dan Penataan Ruang	52	42	94
l. Dinas Penanaman Modal dan PTSP	27	23	50
m. Dinas Lingkungan Hidup	41	25	66
n. Dinas Pengendalian Penduduk, KB, dan Pemberdayaan Masyarakat	13	21	34
o. Dinas Perumahan dan Kawasan Permukiman	15	22	37
p. Dinas Perpustakaan dan Arsip	11	16	27
q. Dinas Ketahanan Pangan, Pertanian, dan Perikanan	35	31	66
r. Dinas Kebudayaan dan Pariwisata	17	19	36

Lanjutan Tabel/*Continued Table 2.3.5.*

Unit Kerja/ <i>Organization Unit</i>	Jenis Kelamin/ <i>Sex</i>		Jumlah/ <i>Total</i>
	Laki-Laki <i>Male</i>	Perempuan <i>Female</i>	
(1)	(2)	(3)	(4)
<b>IV. UNIT KERJA LAIN/<i>OTHER WORK UNIT</i></b>	<b>144</b>	<b>48</b>	<b>192</b>
a. Inspektorat	24	24	48
b. Satuan Polisi Pamong Praja dan Pemadam Kebakaran	90	10	100
c. Sekretariat DPRD	30	14	44
d. Sekretariat KPU	-	-	-
<b>V. KECAMATAN/<i>SUBSUBDISTRICT</i></b>	<b>43</b>	<b>52</b>	<b>95</b>
<b>VI. KELURAHAN/<i>URBAN VILLAGE</i></b>	<b>145</b>	<b>157</b>	<b>302</b>
<b>VII. PUSKEMAS/<i>HEALTH CENTERS</i></b>	<b>167</b>	<b>684</b>	<b>851</b>
<b>VIII. GURU DAN TU SEKOLAH/<i>Teachers and School Administration</i></b>	<b>770</b>	<b>1 975</b>	<b>2 745</b>
<b>IX. PEGAWAI NEGERI SIPIL DIPEKERJAKAN PADA INSTANSI LAIN (Sekretariat KPU/BNN/RSUD)/<i>Civil Servants Employed in Other Organization Unit</i></b>	<b>60</b>	<b>116</b>	<b>176</b>
<b>Jumlah/<i>Total</i></b>	<b>2 043</b>	<b>3 685</b>	<b>5 728</b>
<b>2018</b>	<b>1 987</b>	<b>3 490</b>	<b>5 477</b>
<b>2017</b>	<b>2 127</b>	<b>3 675</b>	<b>5 802</b>

Sumber: Badan Kepegawaian Daerah, Pendidikan dan Pelatihan Kota Banjarmasin

Sources: Regional Human Resources Agency, Education and Training Banjarmasin Municipality

**GOVERNMENT**

**Tabel 2.3.6. Jumlah Pegawai Negeri Sipil di Lingkungan Pemerintah Kota Banjarmasin Negeri Sipil menurut Golongan dan Unit Kerja, 2019**  
**Number of Civil Servants in Banjarmasin Municipality by Hierarchy and Organization Unit, 2019**

Unit Kerja/ Organization Unit (1)	Golongan/Hierarchy				Jumlah/ Total (6)
	I (2)	II (3)	III (4)	IV (5)	
<b>I. SEKRETARIAT DAERAH/ REGIONAL SECRETARIAT</b>	<b>4</b>	<b>21</b>	<b>114</b>	<b>22</b>	<b>161</b>
<b>II. BADAN/BOARD</b>	<b>1</b>	<b>36</b>	<b>158</b>	<b>26</b>	<b>221</b>
a. Badan Kepegawaian Daerah dan Diklat	-	5	32	4	41
b. Badan Perencanaan, Penelitian, dan Pengembangan Daerah	1	2	35	6	44
c. Badan Keuangan Daerah	-	22	71	5	98
d. Badan Kesatuan Bangsa dan Politik	-	2	16	10	28
e. Badan Penanggulangan Bencana Daerah	-	5	4	1	10
f. Badan Narkotika Kota Banjarmasin	-	-	-	-	-
<b>III. DINAS/ DEPARTMENT</b>	<b>7</b>	<b>135</b>	<b>585</b>	<b>192</b>	<b>985</b>
a. Dinas Pendidikan	-	16	78	65	159
b. Dinas Kesehatan	-	5	78	7	90
c. Dinas Kependudukan dan Pencatatan Sipil	1	8	26	8	43
d. Dinas Kepemudaan dan Olahraga	-	2	22	7	31
e. Dinas Perdagangan dan Perindustrian	1	14	35	7	57
f. Dinas Koperasi, Usaha Mikro dan Tenaga Kerja	-	2	33	8	43
g. Dinas Sosial	-	4	22	6	32
h. Dinas Perhubungan	1	19	31	8	59
i. Dinas Komunikasi, Informatika, dan Statistik	-	5	21	6	32
j. Dinas Pemberdayaan Perempuan dan Perlindungan Anak	-	3	20	6	29
k. Dinas Pekerjaan Umum dan Penataan Ruang	-	12	60	22	94
l. Dinas Penanaman Modal dan PTSP	-	1	41	8	50
m. Dinas Lingkungan Hidup	4	19	33	10	66
n. Dinas Pengendalian Penduduk, KB, dan Pemberdayaan Masyarakat	-	5	19	10	34
o. Dinas Perumahan dan Kawasan Permukiman	-	7	26	4	37
p. Dinas Perpustakaan dan Arsip	-	7	16	4	27
q. Dinas Ketahanan Pangan, Pertanian, dan Perikanan	...	...	...	...	66
r. Dinas Kebudayaan dan Pariwisata	-	6	24	6	36

Lanjutan Tabel/*Continued Table 2.3.6.*

Unit Kerja/ <i>Organization Unit</i>	Golongan/ <i>Hierarchy</i>				Jumlah/ <i>Total</i>
	I	II	III	IV	
(1)	(2)	(3)	(4)	(5)	(6)
<b>IV. UNIT KERJA LAIN/ OTHER WORK UNIT</b>	<b>2</b>	<b>81</b>	<b>82</b>	<b>27</b>	<b>192</b>
a. Inspektorat	1	3	27	17	48
b. Satuan Polisi Pamong Praja dan Pemadam Kebakaran	1	63	31	5	100
c. Sekretariat DPRD	-	15	24	5	44
d. Sekretariat KPU	-	-	-	-	-
<b>V. KECAMATAN/SUBSUBDISTRICT</b>	<b>1</b>	<b>17</b>	<b>68</b>	<b>9</b>	<b>95</b>
<b>VI. KELURAHAN/URBAN VILLAGE</b>	<b>3</b>	<b>41</b>	<b>247</b>	<b>11</b>	<b>302</b>
<b>VII. PUSKESMAS/HEALTH CENTERS</b>	<b>4</b>	<b>103</b>	<b>707</b>	<b>37</b>	<b>851</b>
<b>VIII. GURU DAN TU SEKOLAH/<i>Teachers and School Administration</i></b>	<b>7</b>	<b>215</b>	<b>1 166</b>	<b>1 357</b>	<b>2 745</b>
<b>IX. PEGAWAI NEGERI SIPIL DIPEKERJAKAN PADA INSTANSI LAIN (Sekretariat KPU/BNN/RSUD)/<i>Civil Servants Employed in Other Organization Unit</i></b>	<b>-</b>	<b>125</b>	<b>41</b>	<b>9</b>	<b>173</b>
<b>Jumlah / Total *</b>	<b>29</b>	<b>774</b>	<b>3 163</b>	<b>1 696</b>	<b>5 728</b>
<b>2018</b>	<b>37</b>	<b>713</b>	<b>2 975</b>	<b>1 752</b>	<b>5 477</b>
<b>2017</b>	<b>39</b>	<b>881</b>	<b>2 959</b>	<b>1 923</b>	<b>5 802</b>

Catatan : \* Jumlah berdasarkan golongan belum termasuk PNS dari Dinas Ketahanan Pangan, Pertanian dan Perikanan menurut golongan.

Note : \* *Number of civil servant by hierarchy is not included civil servant from Dinas Ketahanan Pangan, Pertanian dan Perikanan by hierarchy*

Sumber: Badan Kepegawaian, Pendidikan dan Pelatihan Daerah Kota Banjarmasin/

Sources: *Regional Human Resources Agency, Education and Training Banjarmasin Municipality*

**GOVERNMENT**

**Tabel 2.3.7. Jumlah PNS di Lingkungan Pemerintah Kota Banjarmasin menurut Jenis Kelamin dan Unit Kerja, 2019**  
**Number of Civil Servants of Banjarmasin Municipality by Gender and Organization Unit, 2019**

<b>Unit Kerja Organization Unit</b>	<b>Laki-laki Male</b>	<b>Perempuan Female</b>	<b>Jumlah Total</b>
(1)	(2)	(3)	(4)
Sekretariat Kota/ <i>Secretariat</i>	100	61	161
Dinas/ <i>Service</i>	502	483	985
Badan/ <i>Agency</i>	112	109	221
Unit Kerja Lain/ <i>Other Work Unit</i>	144	48	192
Kecamatan/ <i>Subdistrict</i>	43	52	95
Kelurahan/ <i>Urban Village</i>	145	157	302
Puskesmas / <i>Health Center</i>	167	684	851
Guru dan TU Sekolah/ <i>Teachers and School Administration</i>	770	1 975	2 745
PNS Dipekerjakan Pada Instansi Lain (Sekertariat KPU/ BNN/ RSUD)/ <i>Civil Servants Employed in Other Organization Unit</i>	60	116	176
<b>Jumlah/Total</b>	<b>2 043</b>	<b>3 685</b>	<b>5 728</b>
<b>2 0 1 8</b>	<b>1 987</b>	<b>3 490</b>	<b>5 477</b>
<b>2 0 1 7</b>	<b>2 127</b>	<b>3 675</b>	<b>5 802</b>
<b>2 0 1 6</b>	<b>2 253</b>	<b>3 848</b>	<b>6 101</b>

Sumber: Badan Kepegawaian, Pendidikan dan Pelatihan Daerah Kota Banjarmasin  
 Sources: Regional Human Resources Agency, Education and Training Banjarmasin Municipality

**Tabel 2.3.8.** Jumlah Pegawai Negeri Sipil di Lingkungan Pemerintah Kota Banjarmasin menurut Jenjang Diklat Struktural, 2019  
**Table** *Number of Civil Servants in Banjarmasin Municipality by The Level of Training/Leadership Training, 2019*

Unit Kerja <i>Organization Unit</i>	DIKLATPIM I/ SPATI /Training Leadership I	DIKLATPIM II/ SESPA/SPAMEN/ Leadrship Training II	DIKLATPIM III /SEPADYA/ SPAMA/ Leader- ship Training III	DIKLATPIM IV/ SEPADA/ ADUM/ SEPALA/ADUMLA/ Leadership Train- ing IV
(1)	(2)	(3)	(4)	(5)
Laki-laki/ <i>Male</i>	-	27	57	260
Perempuan/ <i>Female</i>	-	-	40	233
<b>Jumlah/Total</b>	-	<b>27</b>	<b>97</b>	<b>493</b>
<b>2018</b>	-	<b>27</b>	<b>103</b>	<b>522</b>
<b>2017</b>	-	<b>31</b>	<b>119</b>	<b>578</b>
<b>2016</b>	-	<b>33</b>	<b>128</b>	<b>647</b>

Sumber: Badan Kepegawaian, Pendidikan dan Pelatihan Daerah Kota Banjarmasin  
*Sources: Regional Human Resources Agency, Education and Training Banjarmasin Municipality*



**GOVERNMENT**

**Table 2.3.9. Jumlah Pegawai Negeri Sipil di Lingkungan Pemerintah Kota Banjarmasin yang Telah Mengikuti Diklatpim menurut Unit Kerja, 2019**  
**Number of Civil Servants in Banjarmasin Municipality Had Attended Leadership Training by Organization Unit, 2019**

Unit Kerja/ Organization Unit	DIKLATPIM/Leadership Training				Jumlah/ Total
	IV	III	II	I	
(1)	(2)	(4)	(5)	(6)	(7)
Sekretariat Kota/ Secretariat Municipality	21	7	6	-	34
Dinas/Service	215	53	15	-	283
Badan/Agency	45	15	3	-	63
Unit Kerja Lain/Other Work Unit	33	16	3	-	52
Kecamatan/SubSubdistrict	28	4	-	-	32
Kelurahan/Urban Village	124	2	-	-	126
Puskesmas/Health Center	22	-	-	-	22
Guru dan TU Sekolah/ Teachers and School Administration	5	-	-	-	5
Pegawai Negeri Sipil Dipekerjakan Pada Instansi Lain (Sekretariat KPU/ BNN/ RSUD)/ Civil Servants Employed in Other Organization Unit	-	-	-	-	-
<b>Jumlah/Total</b>	<b>493</b>	<b>97</b>	<b>27</b>	<b>-</b>	<b>617</b>
<b>2018</b>	<b>522</b>	<b>103</b>	<b>27</b>	<b>-</b>	<b>652</b>
<b>2017</b>	<b>578</b>	<b>119</b>	<b>31</b>	<b>-</b>	<b>728</b>
<b>2016</b>	<b>647</b>	<b>128</b>	<b>33</b>	<b>-</b>	<b>808</b>

Sumber: Badan Kepegawaian, Pendidikan dan Pelatihan Daerah Kota Banjarmasin  
 Sources: Regional Human Resources Agency, Education and Training Banjarmasin Municipality

**Tabel 2.3.10. Banyaknya Pegawai Negeri Sipil Unit Kecamatan menurut Golongan Kepangkatan di Lingkungan Pemerintah Kota Banjarmasin, 2019**  
**Number of Civil Servant of Banjarmasin Municipality per Subdistrict by Hierarchy, 2019**

Kecamatan/ Subdistrict	Golongan I/ 1 <sup>st</sup> Class	Golongan II/ 2 <sup>nd</sup> Class	Golongan III/ 3 <sup>rd</sup> Class	Golongan IV/ 4 <sup>th</sup> Class	Jumlah/ Total
(1)	(2)	(3)	(4)	(5)	(6)
Banjarmasin Selatan/ South Banjarmasin	1	12	65	4	82
Banjarmasin Timur/ East Banjarmasin	-	13	58	5	76
Banjarmasin Barat/ West Banjarmasin	-	12	57	4	73
Banjarmasin Tengah/ Central Banjarmasin	1	12	70	4	87
Banjarmasin Utara/ North Banjarmasin	2	9	65	3	79
<b>Jumlah/Total</b>	<b>4</b>	<b>58</b>	<b>315</b>	<b>20</b>	<b>397</b>
<b>2018</b>	<b>6</b>	<b>64</b>	<b>311</b>	<b>19</b>	<b>400</b>
<b>2017</b>	<b>7</b>	<b>76</b>	<b>312</b>	<b>14</b>	<b>409</b>
<b>2016</b>	<b>7</b>	<b>119</b>	<b>330</b>	<b>16</b>	<b>472</b>

Sumber: Badan Kepegawaian, Pendidikan dan Pelatihan Daerah Kota Banjarmasin

Sources: Regional Human Resources Agency, Education and Training Banjarmasin Municipality

**GOVERNMENT**

**Tabel 2.3.11. Banyaknya Pegawai Negeri Sipil Puskesmas di Lingkungan Pemerintah Kota Banjarmasin menurut Golongan dan Kecamatan, 2019**  
**Number of Health Center Civil Servant of Banjarmasin Municipality per Subdistrict by Hierarchy, 2019**

Kecamatan/ Subdistrict	Golongan I/ 1 <sup>st</sup> Class	Golongan II/ 2 <sup>nd</sup> Class	Golongan III/ 3 <sup>rd</sup> Class	Golongan IV/ 4 <sup>th</sup> Class	Jumlah Total
(1)	(2)	(3)	(4)	(5)	(6)
Banjarmasin Selatan/ South Banjarmasin	-	31	139	12	182
Banjarmasin Timur/ East Banjarmasin	1	20	185	6	212
Banjarmasin Barat/ West Banjarmasin	1	17	119	5	142
Banjarmasin Tengah/ Central Banjarmasin	-	16	136	10	162
Banjarmasin Utara/ North Banjarmasin	2	19	127	4	152
<b>Jumlah/Total</b>	<b>4</b>	<b>103</b>	<b>706</b>	<b>37</b>	<b>850</b>
<b>2018</b>	<b>4</b>	<b>94</b>	<b>645</b>	<b>35</b>	<b>778</b>
<b>2017</b>	<b>4</b>	<b>138</b>	<b>629</b>	<b>30</b>	<b>801</b>
<b>2016</b>	<b>4</b>	<b>168</b>	<b>630</b>	<b>24</b>	<b>826</b>

Sumber: Badan Kepegawaian, Pendidikan dan Pelatihan Daerah Kota Banjarmasin  
 Sources: Regional Human Resources Agency, Education and Training Banjarmasin Municipality

**Tabel 2.3.12. Banyaknya Pegawai Negeri Sipil Guru dan TU Sekolah di Lingkungan Pemerintah Kota Banjarmasin menurut Golongan dan Tingkat Sekolah, 2019**  
*Number of Teacher and Administration Civil Servant of Banjarmasin Municipality by Hierarchy and School Level, 2019*

Tingkat Sekolah School Level	Golongan I/ 1 <sup>st</sup> Class	Golongan II/ 2 <sup>nd</sup> Class	Golongan III/ 3 <sup>rd</sup> Class	Golongan IV/ 4 <sup>th</sup> Class	Jumlah Total
(1)	(2)	(3)	(4)	(5)	(6)
TK/Kindergarten	-	17	69	67	153
SD/Elementary School	-	180	710	675	1 565
SLTP/Junior High School	7	18	387	615	1 027
SMU/High School	-	-	-	-	-
SMK/Vocational High School	-	-	-	-	-
<b>Jumlah/Total</b>	<b>7</b>	<b>215</b>	<b>1 166</b>	<b>1 357</b>	<b>2 745</b>
<b>2018</b>	<b>7</b>	<b>235</b>	<b>1 048</b>	<b>1 120</b>	<b>2 710</b>
<b>2017</b>	<b>8</b>	<b>256</b>	<b>1 066</b>	<b>1 584</b>	<b>2 914</b>
<b>2016</b>	<b>8</b>	<b>341</b>	<b>1 013</b>	<b>1 723</b>	<b>3 085</b>

Sumber: Badan Kepegawaian, Pendidikan dan Pelatihan Daerah Kota Banjarmasin

Sources: Regional Human Resources Agency, Education and Training Banjarmasin Municipality

**GOVERNMENT**

**Tabel 2.3.13. Banyaknya Pegawai Negeri Sipil Guru dan TU Sekolah di Lingkungan Pemerintah Kota Banjarmasin menurut Jenis Kelamin dan Tingkat Sekolah, 2019**  
*Number of Teacher and School Administration Civil Servant of Banjarmasin Municipality by Gender and Education Level, 2019*

<b>Tingkat Sekolah Education Level</b>	<b>Laki-laki Male</b>	<b>Perempuan Female</b>	<b>Jumlah Total</b>
(1)	(2)	(3)	(4)
TK/Kindergarten	2	151	153
SD/Elementary School	432	1 133	1 565
SLTP/Junior High School	336	691	1 027
SMU/High School	-	-	-
SMK/Vocational High School	-	-	-
<b>Jumlah/Total</b>	<b>770</b>	<b>1 975</b>	<b>2 745</b>
<b>2018</b>	<b>763</b>	<b>1 947</b>	<b>2 710</b>
<b>2017</b>	<b>833</b>	<b>2 081</b>	<b>2 914</b>
<b>2016</b>	<b>878</b>	<b>2 207</b>	<b>3 085</b>

Sumber: Badan Kepegawaian, Pendidikan dan Pelatihan Daerah Kota Banjarmasin  
 Sources: Regional Human Resources Agency, Education and Training Banjarmasin Municipality

2.4. KEGIATAN PEMERINTAHAN LAINNYA/*OTHER GOVERNMENT ACTIVITY*

**Tabel 2.4.1. Jumlah Perizinan Yang Dikelola Dinas Penanaman Modal dan Pelayanan Terpadu Satu Pintu Kota Banjarmasin, 2019**

*Number of Licensed Managed by Department of Investment and One-Door Integrated Services in Banjarmasin Municipality, 2019*

Bulan/ Month	SKTU			
	Perorangan	CV	PT	Jumlah/ Total
(1)	(2)	(3)	(4)	(5)
Januari/January	177	238	211	626
Februari/February	135	250	191	576
Maret/March	159	191	212	562
April/April	156	189	235	580
Mei/May	128	132	179	439
Juni/June	70	92	108	270
Juli/July	150	197	231	578
Agustus/August	22	161	184	367
September/September	-	128	183	311
Oktober/October	-	151	184	335
November/November	-	130	155	285
Desember/December	-	142	157	299
<b>Jumlah/Total</b>	<b>997</b>	<b>2 001</b>	<b>2 230</b>	<b>5 228</b>

**GOVERNMENT**

**Lanjutan Tabel/Continued Table 2.4.1.**

Bulan/ Month	Dinas Perdagangan dan Perindustrian				
	NIB	SIUP	IUI/TDI	TDG	Jumlah/ Total
(1)	(6)	(7)	(8)	(9)	(10)
Januari/January	-	115	-	-	115
Februari/February	-	149	-	-	149
Maret/March	-	134	1	-	135
April/April	-	114	-	-	114
Mei/May	318	-	-	-	318
Juni/June	71	-	-	-	71
Juli/July	81	-	-	-	81
Agustus/August	85	-	-	-	85
September/September	117	-	-	-	117
Oktober/October	119	-	-	-	119
November/November	71	-	-	-	71
Desember/December	98	-	-	-	98
<b>Jumlah/Total</b>	<b>960</b>	<b>512</b>	<b>1</b>	<b>-</b>	<b>1 473</b>

Lanjutan Tabel/*Continued Table 2.4.1.*

Bulan Month	Dinas PU dan Penataan Ruang						
	Reklame	Reklame Kain	IMB	Prinsip	Lokasi	IUJK	Jumlah/ Total
(1)	(11)	(12)	(13)	(14)	(15)	(16)	(17)
Januari/ <i>January</i>	79	30	78	1	-	32	220
Februari/ <i>February</i>	44	38	70	1	-	33	186
Maret/ <i>March</i>	79	29	76	6	-	38	228
April/ <i>April</i>	102	44	78	3	-	0	227
Mei/ <i>May</i>	86	36	96	20	-	0	238
Juni/ <i>June</i>	47	15	66	3	-	23	154
Juli/ <i>July</i>	96	44	100	11	-	33	284
Agustus/ <i>August</i>	91	125	74	7	-	13	310
September/ <i>September</i>	62	112	87	8	-	16	285
Oktober/ <i>October</i>	48	99	86	3	-	10	246
November/ <i>November</i>	97	142	140	8	-	17	404
Desember/ <i>December</i>	78	114	75	7	-	19	293
<b>Jumlah/Total</b>	<b>909</b>	<b>828</b>	<b>1 026</b>	<b>78</b>	<b>-</b>	<b>234</b>	<b>3 075</b>



**GOVERNMENT**

Lanjutan Tabel/*Continued Table* 2.4.1.

Bulan <i>Month</i>	Dinas Perhubungan			Dinas Kominfo dan Statistik
	Trayek Angkutan Umum	Angkutan Barang	Jumlah/ <i>Total</i>	Usaha Media Elektronik Informatika Komunikasi
(1)	(18)	(19)	(20)	(21)
Januari/ <i>January</i>	0	0	0	0
Februari/ <i>February</i>	4	2	6	5
Maret/ <i>March</i>	5	2	7	5
April/ <i>April</i>	0	0	0	12
Mei/ <i>May</i>	0	0	0	4
Juni/ <i>June</i>	0	0	0	2
Juli/ <i>July</i>	0	3	3	1
Agustus/ <i>August</i>	1	0	1	2
September/ <i>September</i>	0	0	0	0
Oktober/ <i>October</i>	0	0	0	2
November/ <i>November</i>	0	2	2	3
Desember/ <i>December</i>	0	0	0	1
<b>Jumlah/<i>Total</i></b>	<b>10</b>	<b>9</b>	<b>19</b>	<b>37</b>

Lanjutan Tabel/*Continued Table 2.4.1.*

Bulan <i>Month</i>	Dinas Ke- budayaan dan Pariwisata		Dinas Kesehatan	
	Kepariwisataan	Toko Obat	Puskesmas	Jumlah/ <i>Total</i>
(1)	(24)	(25)	(26)	(27)
Januari/ <i>January</i>	8	0	0	8
Februari/ <i>February</i>	19	4	0	21
Maret/ <i>March</i>	10	2	0	12
April/ <i>April</i>	3	2	0	5
Mei/ <i>May</i>	9	1	0	10
Juni/ <i>June</i>	17	2	0	19
Juli/ <i>July</i>	30	2	0	32
Agustus/ <i>August</i>	32	2	0	34
September/ <i>September</i>	30	0	0	30
Oktober/ <i>October</i>	14	1	0	15
November/ <i>November</i>	25	0	0	25
Desember/ <i>December</i>	28	0	0	28
<b>Jumlah/<i>Total</i></b>	<b>225</b>	<b>16</b>	<b>0</b>	<b>226</b>

Sumber: Dinas Penanaman Modal dan Pelayanan Terpadu Satu Pintu

Sources: *Department of Investment and One-Door Integrated Services*

**GOVERNMENT**

**Table 2.4.2. Jumlah Temuan Dalam Pemeriksaan Reguler Inspektorat Kota Banjarmasin, 2019**  
**Number of Cases Found in Regular Inspection of Inspectorate of Banjarmasin Municipality, 2019**

Bidang/ Section	Jumlah/ Total	Jumlah Rekomendasi/ Number of Recommendation	Temuan Ditindaklanjuti Actionable Cases		
			Selesai/ Finished	Proses/ Process	Belum/ Unfin- ished
(1)	(2)	(3)	(4)	(5)	(6)
<b>IRBANWIL I</b>					
Pemeriksaan Reguler	13	79	68	11	-
Tujuan Tertentu	2	14	12	2	-
<b>IRBANWIL II</b>					
Pemeriksaan Reguler	12	95	80	15	-
Tujuan Tertentu	3	50	50	-	-
<b>IRBANWIL III</b>					
Pemeriksaan Reguler	11	52	51	1	-
Tujuan Tertentu	6	20	20	-	-
<b>Jumlah/Total</b>	<b>47</b>	<b>310</b>	<b>281</b>	<b>29</b>	<b>-</b>

Sumber: Inspektorat Kota Banjarmasin  
 Sources: Inspectorate of Banjarmasin Municipality

**Tabel 2.4.3. Jumlah Permohonan Akta Kelahiran dan Akta Perkawinan, 2019**  
**Table Number of Requestments of Birth and Wedding Certificate, 2019**

Bulan/ Month m	Akta Kelahiran/ Birth Certificate			Akta Perkawinan/ Wedding Certificate		
	Umum/ General	Istimewa/ Preferred	Jumlah/ Total	Umum/ General	Istimewa/ Preferred	Jumlah/ Total
(1)	(2)	(3)	(4)	(5)	(6)	(7)
Januari/January	492	1 270	1 762	10	0	10
Februari/February	390	1 171	1 561	14	4	18
Maret/March	385	1 189	1 574	10	7	17
April/April	456	966	1 422	1	1	2
Mei/May	414	824	1 238	4	0	4
Juni/June	349	749	1 098	7	1	8
Juli/July	512	1 593	2 105	9	3	12
Agustus/August	420	1 283	1 703	10	3	13
September/September	413	1 389	1 802	10	4	14
Oktober/October	586	2 219	2 805	9	6	15
November/November	433	3 078	3 511	11	3	14
Desember/December	463	1 793	2 256	10	2	12
<b>Jumlah/Total</b>	<b>5 313</b>	<b>17 524</b>	<b>22 837</b>	<b>105</b>	<b>34</b>	<b>139</b>
<b>2018</b>	<b>4 763</b>	<b>13 019</b>	<b>17 782</b>	<b>96</b>	<b>18</b>	<b>114</b>
<b>2017</b>	<b>4 474</b>	<b>21 200</b>	<b>25 674</b>	<b>113</b>	<b>32</b>	<b>145</b>
<b>2016</b>	<b>4 057</b>	<b>13 358</b>	<b>17 415</b>	<b>101</b>	<b>42</b>	<b>142</b>

Sumber: Dinas Kependudukan dan Pencatatan Sipil Kota Banjarmasin

Sources: Department of Population and Civil Registration Banjarmasin Municipality

**GOVERNMENT**

**Tabel 2.4.4. Jumlah Akta Perkawinan dan Perceraian, 2019**  
**Table Number of Wedding and Divorces Certificate, 2019**

<b>Bulan/ Month</b>	<b>Perkawinan/ Marriage</b>	<b>Perceraian/ Divorces</b>
(1)	(2)	(3)
Januari/January	10	4
Februari/February	18	2
Maret/March	17	2
April/April	2	0
Mei/May	4	1
Juni/June	8	3
Juli/July	12	2
Agustus/August	13	0
September/September	14	0
Oktober/October	15	1
November/November	14	3
Desember/December	12	2
<b>Jumlah/Total</b>	<b>139</b>	<b>20</b>
<b>2018</b>	<b>114</b>	<b>24</b>
<b>2017</b>	<b>145</b>	<b>21</b>
<b>2016</b>	<b>142</b>	<b>25</b>

Sumber: Dinas Kependudukan dan Pencatatan Sipil Kota Banjarmasin  
 Sources: Department of Population and Civil Registration Banjarmasin Municipality

**Tabel 2.4.5. Jumlah Pelayanan Akta Menurut Jenis per Bulan, 2019**  
**Table Number of Certificate Services by Kind of per Month, 2019**

Bulan/ Month	Akta Kelahiran/ Birth Certificate			Akta Perkawinan/ Marriage Certificate		
	Umum/ General	Istimewa/ Preferred	Jumlah/ Total	Umum/ General	Istimewa/ Preferred	Jumlah/ Total
(1)	(2)	(3)	(4)	(5)	(6)	(7)
Januari/January	492	1 270	1 762	10	0	10
Februari/February	390	1 171	1 561	14	4	18
Maret/March	385	1 189	1 574	10	7	17
April/April	456	466	922	1	1	2
Mei/May	414	824	1 238	4	0	4
Juni/June	349	749	1 098	7	1	8
Juli/July	512	1 593	2 105	9	3	12
Agustus/August	420	1 283	1 703	10	3	13
September/September	413	1 389	1 802	10	4	14
Oktober/October	506	2 219	2 725	9	0	9
November/November	433	3 078	3 511	11	3	14
Desember/December	463	1 793	2 256	10	2	12
<b>Jumlah/Total</b>	<b>5 233</b>	<b>17 024</b>	<b>22 257</b>	<b>105</b>	<b>28</b>	<b>133</b>
<b>2018</b>	<b>4 763</b>	<b>13 019</b>	<b>17 782</b>	<b>96</b>	<b>18</b>	<b>114</b>
<b>2017</b>	<b>4 474</b>	<b>21 200</b>	<b>25 674</b>	<b>113</b>	<b>32</b>	<b>145</b>
<b>2016</b>	<b>4 057</b>	<b>13 358</b>	<b>17 415</b>	<b>101</b>	<b>42</b>	<b>142</b>

**GOVERNMENT**

**Lanjutan Tabel/Continued Table 2.4.5.**

Bulan/ Month	Perceraian/ Divorce			Kematian/ Death		
	Umum/ General	Istimewa/ Preferred	Jumlah/ Total	Umum/ General	Istimewa/ Preferred	Jumlah/ Total
(1)	(8)	(9)	(10)	(11)	(12)	(13)
Januari/January	3	1	4	7	6	13
Februari/February	1	1	2	5	11	16
Maret/March	1	1	2	15	18	33
April/April	0	0	0	21	15	36
Mei/May	0	1	1	19	22	41
Juni/June	0	3	3	23	9	32
Juli/July	1	1	2	42	26	68
Agustus/August	0	0	0	37	20	57
September/September	0	0	0	40	23	63
Oktober/October	0	1	1	48	24	72
November/November	2	1	3	44	16	60
Desember/December	1	1	2	31	17	48
<b>Jumlah/Total</b>	<b>9</b>	<b>11</b>	<b>20</b>	<b>332</b>	<b>207</b>	<b>539</b>

Lanjutan Tabel/*Continued Table 2.4.5.*

<b>Bulan/ Month</b>	<b>Pengesahan/ Legalization</b>	<b>Pengakuan Anak/ Confession of Children</b>	<b>Adopsi Anak/ Adoption of Children</b>
(1)	(14)	(15)	(16)
Januari/ <i>January</i>	0	0	0
Februari/ <i>February</i>	0	0	0
Maret/ <i>March</i>	0	0	0
April/ <i>April</i>	0	0	0
Mei/ <i>May</i>	0	0	0
Juni/ <i>June</i>	0	0	0
Juli/ <i>July</i>	0	0	0
Agustus/ <i>August</i>	0	0	0
September/ <i>September</i>	0	0	0
Oktober/ <i>October</i>	0	0	0
November/ <i>November</i>	0	0	0
Desember/ <i>December</i>	0	0	0
<b>Jumlah/<i>Total</i></b>	0	0	0



**GOVERNMENT**

**Lanjutan Tabel/Continued Table 2.4.5.**

<b>Bulan/ Month</b>	<b>Perubahan Nama/ Change of Name</b>	<b>Kutipan Kedua/ Second Excerpt</b>	<b>Pembetulan Akta/ Certificate Revisi</b>
(1)	(17)	(18)	(19)
Januari/January	77	22	44
Februari/February	55	0	0
Maret/March	55	0	0
April/April	38	0	0
Mei/May	32	96	109
Juni/June	12	8	54
Juli/July	50	58	93
Agustus/August	42	45	63
September/September	39	39	57
Oktober/October	47	47	80
November/November	47	29	55
Desember/December	56	26	70
<b>Jumlah/Total</b>	<b>550</b>	<b>370</b>	<b>625</b>

Sumber: Dinas Kependudukan dan Pencatatan Sipil Kota Banjarmasin  
 Sources: Department of Population and Civil Registration Banjarmasin Municipality

**Tabel 2.4.6. Jumlah Pelayanan Non Akta menurut Jenis per Bulan, 2019**  
**Table Number of Non Certificate Services by Kind per Month, 2019**

Bulan/ Month	Surat Izin Kawin/ Marriage Lisence	SKKL	Pengantar ke Gereja/ Escort to the Church
(1)	(2)	(3)	(4)
Januari/January	0	30	0
Februari/February	0	21	0
Maret/March	0	13	0
April/April	0	9	0
Mei/May	0	14	0
Juni/June	0	15	0
Juli/July	0	20	0
Agustus/August	0	6	0
September/September	0	11	0
Oktober/October	0	8	0
November/November	0	9	0
Desember/December	0	10	0
<b>Jumlah/Total</b>	<b>0</b>	<b>166</b>	<b>0</b>

Sumber: Dinas Kependudukan dan Pencatatan Sipil Kota Banjarmasin

Sources: Department of Population and Civil Registration Banjarmasin Municipality

**GOVERNMENT**

**Lanjutan Tabel/Continued Table 2.4.6.**

<b>Bulan/ Month</b>	<b>Pelaporan ke Luar Negeri/ Reporting to the State</b>	<b>Pengantar ke PN/ Escort to the PN</b>	<b>Kartu Keluarga/ Family Card</b>
(1)	(5)	(6)	(7)
Januari/January	0	0	4 240
Februari/February	0	0	5 068
Maret/March	0	0	3 791
April/April	2	0	4 420
Mei/May	4	0	3 867
Juni/June	0	0	3 530
Juli/July	0	0	5 831
Agustus/August	0	0	5 344
September/September	2	0	5 040
Oktober/October	0	0	4 426
November/November	0	0	5 825
Desember/December	1	0	5 145
<b>Jumlah/Total</b>	<b>9</b>	<b>0</b>	<b>56 707</b>

Sumber: Dinas Kependudukan dan Pencatatan Sipil Kota Banjarmasin

Sources: Department of Population and Civil Registration Banjarmasin Municipality

**Tabel 2.4.7. Jumlah Organisasi yang Terdaftar pada Badan Kesatuan Bangsa dan Politik menurut Jenis Organisasi, 2019**  
**Number of Registered Organizations In Kesbangpol Board By Type of Organization, 2019**

Jenis Organisasi/ <i>Kind of Organization</i>	Jumlah/ <i>Total</i>
(1)	(2)
Partai Politik/ <i>Political Party</i>	10
Partai Politik Peserta Pemilu/ <i>Political Parties Party Election</i>	10
Kerukunan/Paguyuban/ <i>Harmony/Circle of Friends</i>	2
Organisasi Wanita/ <i>Organization for Women</i>	1
Organisasi Keagamaan/ <i>Religious Organizations</i>	3
Organisasi Pemuda/ <i>Youth organizations</i>	3
Organisasi Profesi dan Kemasyarakatan/ <i>Professional Organizations and Society</i>	3
Organisasi Sosial/ <i>Social organizations</i>	4
Lembaga Swadaya Masyarakat/ <i>Non-Governmental Organizations</i>	1
<b>Jumlah/Total</b>	<b>37</b>

Sumber: Badan Kesatuan Bangsa dan Politik Kota Banjarmasin  
 Sources: National Unity and Politics Agency Banjarmasin Municipality

**GOVERNMENT**

**Tabel 2.4.8. Jumlah Proyek dan Anggaran Penataan Sungai menurut Jenis Kegiatan, 2019**  
**Table** **2019**  
**Number of Projects and Budget of Rivers Structuring by Kind of Activity, 2019**

<b>Kegiatan/ Activity</b>	<b>Jumlah Proyek/ Number of Projects</b>	<b>Anggaran/ Budget (Rp)</b>	<b>Sumber Dana/ Source of fund</b>
(1)	(2)	(3)	(4)
Normalisasi Sungai Kecil <i>Normalization of small river</i>	16 Proyek	2 955 772 414	APBD
Normalisasi Sungai Besar <i>Normalization of big river</i>	27 Proyek	2 840 700 000	APBD
Pembangunan Saluran Drainase <i>Contraction of drainage channel</i>	32 Proyek	6 504 682 500	APBD
Rehabilitasi/Pemeliharaan Saluran Drainase/Gorong-gorong <i>Rehabilitation/Maintenance drain- age channels</i>	38 Proyek	6 898 482 500	APBD
Rehab/Pemeliharaan Sungai Kecil <i>Maintenance of small river</i>	28 Proyek	3 991 892 000	APBD
Rehab/Pemeliharaan Sungai Besar <i>Maintenance of big river</i>	31 Proyek	3 747 000 000	APBD
Revitalisasi dan Penataan Bantaran Sungai Martapura <i>Revitalizing and structure of river plate Martapura</i>	2 Proyek	22 238 365 000	APBD
<b>Jumlah/Total</b>	<b>174 Proyek</b>	<b>49 176 894 414</b>	

Sumber: Dinas Pekerjaan Umum dan Penataan Ruang Kota Banjarmasin  
 Sources: Departement Of Public Works and Spatial Planning Region Banjarmasin

**Tabel 2.4.9. Luas Wilayah dan Jumlah Titik Lokasi Pemukiman Kumuh menurut Kecamatan, 2019**  
**Table Area and Number of Point Location of Slum Area by Subdistrict, 2019**

Kecamatan/ Subdistrict	Jumlah Titik Lokasi/ Number of Point Location (Kelurahan)	Luas Wilayah/ Area (Ha)
(1)	(2)	(3)
Banjarmasin Selatan/ South Banjarmasin	12	13,98
Banjarmasin Timur/ East Banjarmasin	9	3,51
Banjarmasin Barat/ West Banjarmasin	9	0,54
Banjarmasin Tengah/ Central Banjarmasin	12	8,76
Banjarmasin Utara/ North Banjarmasin	10	19,42
<b>Kota Banjarmasin</b>	<b>52</b>	<b>46,21</b>

Sumber: Dinas Perumahan dan Kawasan Permukiman Kota Banjarmasin  
 Sources: Department of Housing and Settlement Region Banjarmasin

**GOVERNMENT**

**Tabel 2.4.10. Capaian Kegiatan Operasional Kehumasan menurut Jenis Kegiatan, 2019**  
**Table Achievement Activity of Public Relations by Kind of Activity, 2019**

No	Jenis Kegiatan/ Type of Activitiy	Capaian Kegiatan (Persen)/ Achievement Activity (Percentage)
(1)	(2)	(3)
<b>1</b>	<b>Program Pelayanan Administrasi Perkantoran</b>	
	- Kegiatan Rapat-rapat Koordinasi dan Konsultasi ke Luar Daerah	Realisasi fisik 90,91 % Realisasi Keuangan 90,91 %
	- Kegiatan Penunjang Kegiatan Pelayanan Administrasi Perkantoran	Realisasi fisik 94,98 % Realisasi Keuangan 94,98 %
<b>2</b>	<b>Program Optimalisasi Pemanfaatan</b>	
	<b>Teknologi Informasi</b>	
	- Kegiatan Pemasyarakatan Hasil-hasil Pembangunan Melalui Media Cetak dan Elektronik	Realisasi fisik 99,48 % Realisasi Keuangan 99,40 %

Sumber: Dinas Komunikasi, Informatika dan Statistik Kota Banjarmasin  
 Sources: Department of Transportation of Banjarmasin Municipality

**Tabel 2.4.11. Kegiatan Pendaftaran Tanah di Kota Banjarmasin, 2017–2019**  
**Table Activity of Land Registry in Banjarmasin Municipality, 2017-2019**

<b>Uraian/ Description</b>	<b>2017</b>	<b>2018</b>	<b>2019</b>
(1)	(2)	(3)	(4)
Penerbitan Sertifikat Hak Milik	18 616	19 226	4 533
Penerbitan Sertifikat HGB	51	93	80
Penerbitan Sertifikat Hak Pakai	18	11	7
Penerbitan Sertifikat Wakaf	9	12	10
Hak Tanggungan	2 324	2 328	1 838
Pemisahan	1 607	1 447	1 578
Penggabungan	63	42	69
Surat Ukur	18 081	11 699	7 051
Fiat Roya	2 068	1 918	1 879
Peralihan Hak	3 750	3 547	4 107
Perubahan Hak (Peningkatan dan Penurunan Hak)	672	405	997
Perpanjangan/Pembaruan Hak	55	43	53
Sertifikat Pengganti	106	62	83
Pengecekan Sertifikat	6 756	7 296	11 338
SKPT/Surat Keterangan Lelang	151	222	277
<b>Jumlah/Total</b>	<b>54 327</b>	<b>48 351</b>	<b>33 900</b>

Sumber: Badan Pertanahan Nasional Kota Banjarmasin

Sources: The National Land Agency Banjarmasin Municipality






2019




Kecamatan dengan kepadatan penduduk tertinggi adalah **Kecamatan Banjarmasin Tengah**, yaitu **13.953** penduduk/Km<sup>2</sup>.

Kecamatan dengan kepadatan penduduk terendah adalah **Kecamatan Banjarmasin Selatan**, yaitu **4.239** penduduk/Km<sup>2</sup>.



2018  
700.969  
penduduk



2019  
708.606  
penduduk



**PENJELASAN TEKNIS**

1. Sumber utama data kependudukan adalah sensus penduduk yang dilaksanakan setiap sepuluh tahun sekali. Sensus penduduk telah dilaksanakan sebanyak enam kali sejak Indonesia merdeka, yaitu tahun 1961, 1971, 1980, 1990, 2000, dan 2010.

Di dalam sensus penduduk, pencacahan dilakukan terhadap seluruh penduduk yang berdomisili di wilayah teritorial Banjarmasin termasuk warga negara asing kecuali anggota korps diplomatik negara sahabat beserta keluarganya.

Metode pengumpulan data dalam sensus dilakukan dengan wawancara antara petugas sensus dengan responden dan juga melalui *e-census*. Pencatatan penduduk menggunakan konsep usual residence, yaitu konsep di mana penduduk biasa bertempat tinggal. Bagi penduduk yang bertempat tinggal tetap dicacah di mana mereka biasa tinggal, sedangkan untuk penduduk yang tidak bertempat tinggal tetap dicacah di tempat di mana mereka ditemukan petugas sensus pada malam 'Hari Sensus'. Termasuk penduduk yang tidak bertempat tinggal tetap adalah tuna wisma, awak kapal

**TECHNICAL NOTES**

1. *The main source of demographic data is population census, which is conducted every ten years. Population Census has been conducted six times since Indonesia's independence: 1961, 1971, 1980, 1990, 2000, and 2010.*

*The population census enumerates all residents who domicile in the entire territory of Indonesia including foreign citizens except the diplomatic corps members and their families.*

*The method of data collection in a population census involves interviewing respondents and conducting e-census. Enumeration of the population uses the concept of "usual residence", which is the concept of "places where people usually live".*

*De jure was applied to the permanent residents, while de facto was applied to non-permanent residents. The permanent residents were enumerated in place where they normally live, the non-permanent residents were enumerated where they were found by the enumerators, on the night of 'Census Date'. The non permanent residents include homeless people, ship crew, boat people, remote area community, and internally displaced*

## POPULATION AND EMPLOYMENT

berbendera Indonesia, penghuni perahu/rumah apung, masyarakat terpencil/terasing, dan pengungsi. Bagi mereka yang mempunyai tempat tinggal tetap dan sedang bepergian ke luar wilayah lebih dari enam bulan, tidak dicacah di tempat tinggalnya, tetapi dicacah di tempat tujuannya. Untuk tahun yang tidak dilaksanakan sensus penduduk, data kependudukan diperoleh dari hasil proyeksi penduduk. Proyeksi penduduk merupakan suatu perhitungan ilmiah yang didasarkan pada asumsi dari komponen-komponen perubahan penduduk, yaitu kelahiran, kematian, dan migrasi. Proyeksi penduduk Kota Banjarmasin menggunakan data dasar penduduk hasil SP2010.

2. **Penduduk Kota Banjarmasin** adalah semua orang yang berdomisili di wilayah teritorial Kota Banjarmasin selama 6 bulan atau lebih dan atau mereka yang berdomisili kurang dari 6 bulan tetapi bertujuan menetap.
3. **Laju pertumbuhan penduduk** adalah angka yang menunjukkan persentase pertambahan penduduk dalam jangka waktu tertentu.

*persons. Those who had permanent residence and had been travelling away from their home for six months or more were not enumerated in their permanent place, but in the place where they were during the census.*

*For the periods where the population census is not conducted, population projection is done to estimate population during those years. The population projection is an estimate based on the demographic components, such as birth, death, and migration. Indonesia's 2010–2035 population projection used the 2010 Population Census as the base population.*

2. **The population of Banjarmasin** are all residents of the entire territory of Banjarmasin who have stayed for six months or longer, and those who intended to stay more than six months even though their length of stay is less than six months.
3. **The growth rate of population** is the number that show percentage of population growth within a specified period.

4. **Kepadatan penduduk** adalah rasio banyaknya penduduk per kilometer persegi.
  5. **Rasio jenis kelamin** adalah perbandingan antara penduduk laki-laki dan penduduk perempuan pada suatu wilayah dan waktu tertentu. Biasanya dinyatakan dengan banyaknya penduduk laki-laki untuk 100 penduduk perempuan.
  6. **Distribusi penduduk** adalah pola persebaran penduduk di suatu wilayah, baik berdasarkan batas-batas geografis maupun berdasarkan batas-batas administrasi pemerintahan.
  7. **Komposisi penduduk** adalah pola persebaran penduduk menurut karakteristiknya, contoh: penduduk menurut kelompok umur, penduduk menurut jenis kelamin
  8. **Penduduk usia kerja** adalah penduduk yang berumur 15 tahun ke atas.
  9. **Angkatan kerja** adalah penduduk usia kerja (15 tahun ke atas) yang bekerja, punya pekerjaan namun sementara tidak bekerja, dan pengangguran.
4. **Population density** is ratio of population per square kilometer.
  5. **Sex ratio** is the ratio of males population to females population in a given area and time, usually expressed as the number of males for every 100 females.
  6. **Population distribution** is the pattern of population distribution in an area, either by geographic boundaries or by government administrative boundaries.
  7. **Population composition** is the pattern of population distribution by its characteristics, example: population by age group, population by sex
  8. **Working age population** is persons of 15 years and over.
  9. **Labor force or economically active** are persons of 15 years and over, who in the previous week were working, temporarily absent from work but having jobs, and unemployment.

## POPULATION AND EMPLOYMENT

10. **Bekerja** adalah kegiatan ekonomi yang dilakukan oleh seseorang dengan maksud memperoleh atau membantu memperoleh pendapatan atau keuntungan dan lamanya bekerja paling sedikit 1 jam secara terus menerus dalam seminggu yang lalu (termasuk pekerja keluarga tanpa upah yang membantu dalam suatu usaha/kegiatan ekonomi).
10. **Working** is economic activity conducted by a person and intended to earn income by doing work or helping to do work at least one hour continuously during the reference week (including unpaid family worker/s for any economic activity).
11. **Lapangan usaha** adalah bidang kegiatan dari pekerjaan/tempat bekerja di mana seseorang bekerja. Klasifikasi lapangan usaha mengikuti Klasifikasi Baku Lapangan Usaha Indonesia (KBLI) dalam 1 digit.
11. **Industry** is field of a person's activity or establishment. The classification of industries follows the Indonesia Standard Industrial Classification (KBLI) in one digit.
12. **Status pekerjaan** adalah kedudukan seseorang dalam unit usaha/kegiatan dalam melakukan pekerjaan.
12. **Employment status** is the status of a person at his place of work or establishment where he was employed.
13. **Berusaha sendiri tanpa dibantu orang lain** adalah bekerja atau berusaha dengan menanggung risiko secara ekonomis (tidak kembalinya ongkos produksi yang telah dikeluarkan), serta tidak menggunakan pekerja dibayar maupun pekerja tak dibayar, termasuk yang sifat pekerjaannya memerlukan teknologi atau keahlian khusus.
13. **Own-account worker** is a person who works at his own risk without assisted by paid per mount worker or unpaid worker include technical job or skill job.

14. **Berusaha dibantu buruh tidak tetap/buruh tidak dibayar** adalah bekerja atau berusaha atas risiko sendiri, dan menggunakan buruh/pekerja tak dibayar dan atau buruh/pekerja tidak tetap.
14. *Employer assisted by temporary workers/unpaid worker is a person who works at his own risk and assisted by temporary worker/unpaid worker.*
15. **Berusaha dibantu buruh tetap/buruh dibayar** adalah berusaha atas risiko sendiri dan mempekerjakan paling sedikit satu orang buruh/pekerja tetap yang dibayar.
15. *Employer assisted by permanent workers/paid workers is a person who does his business at her/his own risk at least one assisted by paid permanent worker.*
16. **Buruh/karyawan/pegawai** adalah seseorang yang bekerja pada orang lain atau instansi/kantor/ perusahaan secara tetap dengan menerima upah/gaji baik berupa uang maupun barang. Buruh yang tidak mempunyai majikan tetap, tidak digolongkan sebagai buruh/karyawan, tetapi sebagai pekerja bebas. Seseorang dianggap memiliki majikan tetap jika memiliki 1 (satu) majikan (orang/rumah tangga) yang sama dalam sebulan terakhir, khusus pada sektor bangunan batasannya tiga bulan. Apabila majikannya instansi/lembaga, boleh lebih dari satu.
16. *Employee is a person who work permanently for other people or institution/office/ company and gains some money/cash or goods as wage/salary. Labor who have no permanent employer is not categorized as a laborer/ worker/employee but casual worker. A laborers in general is considered to have a permanent employer if he has the same employer during the past month, particularly for building construction sector is 3 months. If the employer is an institution, more than 1 (one) employer is allowed.*
17. **Pekerja bebas** adalah seseorang yang bekerja pada orang lain/majikan/ institusi yang tidak tetap (lebih dari 1
17. *Casual employee is a person who does not work permanently for other people/employer/ institution (more*



## POPULATION AND EMPLOYMENT

majikan dalam sebulan terakhir) di usaha pertanian baik berupa usaha rumah tangga maupun bukan usaha rumah tangga, ataupun di nonpertanian atas dasar balas jasa dengan menerima upah atau imbalan baik berupa uang maupun barang, dan baik dengan sistem pembayaran harian maupun borongan

18. **Pekerja tak dibayar** adalah seseorang yang bekerja membantu usaha untuk memperoleh penghasilan/keuntungan yang dilakukan oleh salah seorang anggota rumah tangga atau bukan anggota rumah tangga tanpa mendapat upah/gaji baik berupa uang maupun barang.

*than 1 employer during the last 1 month) in agricultural sector, either home industry or not home industry, or in non-agricultural sector based on remuneration paid with money or goods, and based on daily or contact payment system.*

18. **Unpaid worker** is a person who intended to work without pay either with money or good, in an establishment run by other members of the family, relative or neighbour.

**ULASAN****DESCRIPTION****3.1. Kependudukan**

Pada tahun 2019, rasio jenis kelamin di Kota Banjarmasin sebesar 100,63. Hal ini dapat menggambarkan bahwa jumlah penduduk laki-laki masih lebih banyak di bandingkan dengan jumlah penduduk perempuan walaupun selisihnya cenderung kecil. Berdasarkan wilayah kecamatan, maka hampir sekitar 47,06% penduduk Kota Banjarmasin berdiam di Kecamatan Banjarmasin Selatan dan Banjarmasin Utara dengan tingkat kepadatan penduduk terbesar pada Kecamatan Banjarmasin Tengah yang mencapai 14.466 jiwa/km<sup>2</sup>.

Penduduk Kota Banjarmasin didominasi oleh kelompok usia muda dimana kelompok umur 5-9 tahun merupakan terbanyak yaitu sekitar 9,12 persen dari total seluruh penduduk Kota Banjarmasin. Jika dilihat dari kelompok umur 0-29 tahun, jumlah penduduk Kota Banjarmasin pada kelompok umur tersebut berjumlah 365.121 atau lebih dari setengah total penduduk Kota Banjarmasin (51,52 persen).

Rasio ketergantungan (dependency ratio) merupakan salah satu indikator demografi yang penting. Semakin tingginya persentase dependency ratio

**3.1. Population**

*In 2019, the sex ratio in Banjarmasin at 100.63. This may reflect that the number of males are still more in comparison with the number of females although the difference is likely to be small. Based on the district area, then almost approximately 47,06% of the population lived in the District of South and North Banjarmasin with the greatest population density in the District Central Banjarmasin, which reached 14,466 inhabitants/km<sup>2</sup>.*

*Banjarmasin Municipality residents dominated by younger age groups where the age group 5-9 years are most at around 9.12 percent of the total population of Banjarmasin Municipality. When viewed from the age group of 0-29 years, the population of Banjarmasin Municipality in that age group amounted to 365.121 or more than half the total population of Banjarmasin Municipality (51.52 percent).*

*The dependency ratio (dependency ratio) is one of the important demographic indicators. The higher the percentage of dependency ratio indicates the higher*

## POPULATION AND EMPLOYMENT

menunjukkan semakin tingginya beban yang harus ditanggung penduduk yang produktif untuk membiayai hidup penduduk yang belum produktif dan tidak produktif lagi.

Dengan luas wilayah sebesar 98,46 Km<sup>2</sup>, kepadatan penduduk Kota Banjarmasin mencapai 7.196 penduduk/km<sup>2</sup>. Dari angka tersebut, penduduk Kota Banjarmasin merupakan yang terpadat jika dibandingkan dengan seluruh Kabupaten/ Kota di Provinsi Kalimantan Selatan. Jika dilihat dari tahun-tahun sebelumnya, kepadatan penduduk Kota Banjarmasin selalu mengalami peningkatan hal ini sejalan dengan terjadinya pertumbuhan penduduk yang selalu meningkat dari tahun ke tahun.

### 3.2. Ketenagakerjaan

Jumlah pencari kerja yang terdaftar di Dinas Sosial dan Tenaga Kerja Kota Banjarmasin pada tahun 2019 mencapai angka 3.606 dengan persentase pencari kerja laki-laki sebesar 58,18 persen dan perempuan sebesar 41,82 persen. Jumlah pencari kerja dengan tingkat pendidikan SLTA merupakan yang tertinggi dengan jumlah 2.088 atau sebesar 57,90 persen dari seluruh pencari kerja yang terdaftar.

*burden to finance the productive population living population that has not been productive and non-productive again.*

*With a total area of 98,46 km<sup>2</sup>, population density reaches 7,196 population density per Km<sup>2</sup>. From these figures, the population of Banjarmasin Municipality is densest when compared to all regencies/cities in South Kalimantan. If seen from previous years, the population density of Banjarmasin always increase it in line with the population growth is increasing from year to year.*

### 3.2. Employment

*The number of registered jobseekers in the Department of Social Welfare and Labor Banjarmasin in 2019 reached 3.606 with the percentage of male job seekers amounted to 58,18 percent and 41,82 percent for women. Number of job seekers with high school education level is the highest by the number of 2,088 or 57,90 percent of all registered jobseekers.*

### 3.1. KEPENDUDUKAN/*POPULATION*

**Tabel 3.1.1.** Penduduk, Laju Pertumbuhan Penduduk, Distribusi Persentase Penduduk, Kepadatan Penduduk, Rasio Jenis Kelamin Penduduk di Kota Banjarmasin Berdasarkan Data Registrasi menurut Kecamatan, 2019  
*Population, Population Growth Rate, Percentage Distribution of Population, Population Density, and Population Sex Ratio in Banjarmasin Municipality Based on Registration Data by Subdistrict, 2019*

Kecamatan/ <i>Subdistricts</i>	Penduduk/ <i>Population</i>	Laju Pertumbuhan Penduduk Per Tahun 2018-2019/ <i>Annual Population Growth Rate (%)</i> 2018-2019
(1)	(2)	(3)
Banjarmasin Selatan/ <i>South Banjarmasin</i>	164 070	0,99
Banjarmasin Timur/ <i>East Banjarmasin</i>	123 199	1,29
Banjarmasin Barat/ <i>West Banjarmasin</i>	139 569	0,02
Banjarmasin Tengah/ <i>Central Banjarmasin</i>	92 786	-0,48
Banjarmasin Utara/ <i>North Banjarmasin</i>	150 391	2,21
<b>Kota Banjarmasin</b>		
Hasil Registrasi/ <i>Registration Result</i>	670 015	0,90
Hasil Proyeksi <sup>1</sup> / <i>Projection Result</i>	708 606	1,10

**POPULATION AND EMPLOYMENT**Lanjutan Tabel/*Continued Table 3.1.1.*

<b>Kecamatan/ Subdistricts</b>	<b>Persentase Penduduk/ Percentage of Total Population</b>	<b>Kepadatan Penduduk per km<sup>2</sup>/ Population Density per sq.km</b>
(1)	(4)	(5)
Banjarmasin Selatan/ <i>South Banjarmasin</i>	24,49	4 283,81
Banjarmasin Timur/ <i>East Banjarmasin</i>	18,39	7 289,88
Banjarmasin Barat/ <i>West Banjarmasin</i>	20,83	10 646,00
Banjarmasin Tengah/ <i>Central Banjarmasin</i>	13,85	13 952,78
Banjarmasin Utara/ <i>North Banjarmasin</i>	22,45	6 399,62
<b>Kota Banjarmasin</b>		
<b>Hasil Registrasi/ Registration Result</b>	<b>100,00</b>	<b>6 804,95</b>
<b>Hasil Proyeksi<sup>1</sup>/ Projection Result</b>	<b>100,00</b>	<b>7 196,89</b>

Lanjutan Tabel/*Continued Table 3.1.1.*

<b>Kecamatan/ Subdistricts</b>	<b>Rasio Jenis Kelamin/ Population Sex Ratio</b>
(1)	(6)
Banjarmasin Selatan/ <i>South Banjarmasin</i>	101,38
Banjarmasin Timur/ <i>East Banjarmasin</i>	98,62
Banjarmasin Barat/ <i>West Banjarmasin</i>	100,38
Banjarmasin Tengah/ <i>Central Banjarmasin</i>	98,86
Banjarmasin Utara/ <i>North Banjarmasin</i>	100,32
<b>Kota Banjarmasin</b>	
<b>Hasil Registrasi/ <i>Registration Result</i></b>	<b>100,07</b>
<b>Hasil Proyeksi<sup>1</sup>/ <i>Projection Result</i></b>	<b>100,63</b>

Catatan/Note : Data Dinas Kependudukan dan Pencatatan Sipil Kota Banjarmasin DKB Semester II 2019/  
*Population and Civil Registration Agency of Banjarmasin Municipality DKB 2<sup>nd</sup> half 2019*

<sup>1</sup> Data dari Hasil Proyeksi Penduduk Indonesia 2010–2035 (Pertengahan tahun/Juni)

<sup>1</sup> *Data from the result of Indonesia Population Projection 2010–2035 (mid year/June)*

Sumber: Dinas Kependudukan dan Pencatatan Sipil Kota Banjarmasin

*Sources: Population and Civil Registration Agency of Banjarmasin Municipality*

**POPULATION AND EMPLOYMENT**

**Tabel 3.1.2. Penduduk, Laju Pertumbuhan Penduduk, Distribusi Persentase Penduduk, Kepadatan Penduduk, Rasio Jenis Kelamin Penduduk di Kota Banjarmasin menurut Kecamatan, 2010 dan 2019**  
*Population, Population Growth Rate, Percentage Distribution of Population, Population Density, and Population Sex Ratio in Banjarmasin Municipality by Subdistrict, 2010 and 2019*

Kecamatan/ Subdistricts	Penduduk/ Population			Laju Pertumbuhan Penduduk Per Tahun/ Annual Population Growth Rate (%)	
	2010	2018	2019	2018-2019	2010-2019
(1)	(2)	(3)	(4)	(5)	(6)
Banjarmasin Selatan/ South Banjarmasin	146 443	163 682	165 511	1,12	1,4
Banjarmasin Timur/ East Banjarmasin	111 563	124 565	125 935	1,10	1,4
Banjarmasin Barat/ West Banjarmasin	143 719	152 367	153 037	0,44	0,7
Banjarmasin Tengah/ Central Banjarmasin	91 783	95 950	96 212	0,27	0,5
Banjarmasin Utara/ North Banjarmasin	134 691	164 305	167 911	2,19	2,5
<b>Jumlah/Total</b>	<b>628 199</b>	<b>700 869</b>	<b>708 606</b>	<b>1,10</b>	<b>1,3</b>

Lanjutan Tabel/*Continued Table* 3.1.2.

Kecamatan/ Subdistricts	Persentase Penduduk/ Percentage of Total Population		Kepadatan Penduduk per km <sup>2</sup> / Population Density per sq.km	
	2010	2019	2010	2019
(1)	(7)	(8)	(9)	(10)
Banjarmasin Selatan/ South Banjarmasin	23,31	23,35	3 827	4 324,82
Banjarmasin Timur/ East Banjarmasin	17,76	17,77	4 676	5 278,08
Banjarmasin Barat/ West Banjarmasin	22,88	21,60	10 946	11 655,52
Banjarmasin Tengah/ Central Banjarmasin	14,61	13,58	13 781	14 446,25
Banjarmasin Utara/ North Banjarmasin	21,44	23,70	8 143	10 151,81
<b>Jumlah/Total</b>	<b>100,00</b>	<b>100,00</b>	<b>6 380</b>	<b>7 196,89</b>



## POPULATION AND EMPLOYMENT

Lanjutan Tabel/*Continued Table* 3.1.2.

Kecamatan/ <i>Subdistricts</i>	Rasio Jenis Kelamin/ <i>Population Sex Ratio</i>	
	2010	2019
(1)	(11)	(12)
Banjarmasin Selatan/ <i>South Banjarmasin</i>	101,29	102,11
Banjarmasin Timur/ <i>East Banjarmasin</i>	98,94	99,69
Banjarmasin Barat/ <i>West Banjarmasin</i>	102,62	103,18
Banjarmasin Tengah/ <i>Central Banjarmasin</i>	96,55	97,76
Banjarmasin Utara/ <i>North Banjarmasin</i>	97,47	99,26
<b>Jumlah/<i>Total</i></b>	<b>99,64</b>	<b>100,63</b>

Sumber: BPS Kota Banjarmasin (Data dari Hasil Proyeksi Penduduk Indonesia 2010–2035 (Pertengahan tahun/Juni))

Sources: *Statistics of Banjarmasin Municipality (Data from the result of Indonesia Population Projection 2010–2035 (mid year/June))*

**Tabel 3.1.3. Jumlah Penduduk dan Rasio Jenis Kelamin menurut Kelompok Umur, 2019**  
**Table**  
*Number of Population and Sex Ratio by Age Group, 2019*

Kelompok Umur/ Age Group	Laki-Laki/ Male	Perempuan/ Female	Jumlah/ Total	Rasio Jenis Kelamin/ Sex Ratio	Persentase Penduduk/ Percentage of Total Population (%)
(1)	(2)	(3)	(4)	(5)	(6)
0-4	32 955	31 019	63 974	106,24	9,03
5-9	32 817	31 778	64 595	103,27	9,12
10-14	29 620	28 231	57 851	104,92	8,16
15-19	28 688	29 521	58 209	97,18	8,21
20-24	31 105	31 220	62 325	99,63	8,80
25-29	29 914	28 253	58 167	105,88	8,21
30-34	29 023	28 321	57 344	102,48	8,09
35-39	27 606	28 403	56 009	97,19	7,90
40-44	27 209	27 590	54 799	98,62	7,73
45-49	24 518	25 052	49 570	97,87	7,00
50-54	21 016	20 848	41 864	100,81	5,91
55-59	17 540	16 918	34 458	103,68	4,86
60-64	10 721	10 390	21 111	103,19	2,98
65-69	6 880	6 788	13 668	101,36	1,93
70-74	3 287	4 285	7 572	76,71	1,07
75+	2 513	4 577	7 090	54,90	1,00
<b>Jumlah/Total</b>	<b>355 412</b>	<b>353 194</b>	<b>708 606</b>	<b>100,63</b>	<b>100,00</b>

Sumber: BPS Kota Banjarmasin (Data dari Hasil Proyeksi Penduduk Indonesia 2010–2035 (Pertengahan tahun/Juni))

Sources: Statistics of Banjarmasin Municipality (Data from the result of Indonesia Population Projection 2010–2035 (mid year/June))

## POPULATION AND EMPLOYMENT

### 3.2. TENAGA KERJA/EMPLOYMENT

**Table 3.2.1. Jumlah Penduduk Berumur 15 Tahun Keatas menurut Jenis Kategori Kegiatan Utama di Kota Banjarmasin, 2017-2019**  
*Population Aged 15 Years and Over by Type of Activity During The Previous Week in Banjarmasin Municipality, 2017-2019*

Kegiatan Utama	2017	2018	2019
(1)	(2)	(3)	(4)
<b>Angkatan Kerja/ Economically Active</b>	<b>334 296</b>	<b>336 792</b>	<b>346 184</b>
Bekerja/ <i>Working</i>	304 650	309 008	319 572
Pengangguran Terbuka/ <i>Unemployment</i>	29 646	27 784	26 612
<b>Bukan Angkatan Kerja/ Economically Inactive</b>	<b>174 695</b>	<b>179 139</b>	<b>117 113</b>

Sumber: BPS Kota Banjarmasin, Survei Angkatan Kerja Nasional (Sakernas)  
Sources: Statistics of Banjarmasin Municipality, National Labor Force Survey

**Tabel 3.2.2. Jumlah Pencari Kerja dan Lowongan Kerja yang Terdaftar menurut Jenis Kelamin dan Klasifikasi Pendidikan, 2019**  
*Number of Employment and Vacancies Registered by Gender by Education Classification, 2019*

Klasifikasi Pendidikan/ Education Classification	Pencari Kerja/ Job Seeker			Lowongan Kerja/ Vacancies		
	Laki-laki/ Male	Perempuan/ Female	Jumlah/ Total	Laki-laki/ Male	Perempuan/ Female	Jumlah/ Total
(1)	(2)	(3)	(4)	(5)	(6)	(7)
SD + TT SD	11	10	21	5	7	12
SLTP	80	29	109	42	26	68
SLTA	1 391	697	2 088	638	541	1 179
DI s/d DIII	164	206	370	169	139	308
Sarjana S1	446	557	1 003	244	184	428
Sarjana S2	6	9	15	1	1	2
<b>Jumlah/Total</b>	<b>2 098</b>	<b>1 508</b>	<b>3 606</b>	<b>1 099</b>	<b>898</b>	<b>1 997</b>

Sumber: Dinas Koperasi, Usaha Mikro, dan Tenaga Kerja Kota Banjarmasin

Sources: Department of Cooperatives, Micro Enterprises, and Employment Banjarmasin Municipality

## POPULATION AND EMPLOYMENT

**Tabel 3.2.3. Jumlah Pencari Kerja Yang Ditempatkan menurut Jenis Kelamin dan Klasifikasi Pendidikan, 2019**  
*Number of Employment Allocated by Gender by Education Classification, 2019*

Klasifikasi Pendidikan/ <i>Education Classification</i>	Laki-laki/ <i>Male</i>	Perempuan/ <i>Female</i>	Jumlah/ <i>Total</i>
(1)	(2)	(3)	(4)
SD + TT SD	5	5	10
SLTP	34	22	56
SLTA	424	386	810
DI s/d DIII	109	97	206
DIV/S1	135	112	247
S2 dan S3	1	1	2
<b>Jumlah/Total</b>	<b>708</b>	<b>623</b>	<b>1 331</b>

Sumber: Dinas Koperasi, Usaha Mikro dan Tenaga Kerja Kota Banjarmasin

Sources: Department of Cooperatives, Micro Enterprises and Employment Banjarmasin Municipality

**Tabel 3.2.4. Jumlah Pencari Kerja yang Terdaftar dan Ditempatkan menurut Jenis Kelamin dan Klasifikasi Jabatan, 2019**  
**Number of Employment Registered And Placement by Gender and Main Occupation, 2019**

Klasifikasi Jabatan/ Main Occupation	Terdaftar/ Registered			Penempatan/ Placement		
	Laki-laki/ Male	Perempuan/ Female	Jumlah/ Total	Laki-laki/ Male	Perempuan/ Female	Jumlah/ Total
(1)	(2)	(3)	(4)	(5)	(6)	(7)
Tenaga Profesional Teknisi dan Tenaga Kerja Ahli / Professional Technician and Expert Employment	552	634	1 186	230	202	432
Tenaga Kepemimpinan Dan Ketatalaksanaan / Leadership and Management Personnel	115	109	224	25	26	51
Pejabat Pelaksana Tenaga Tatausaha Dan Tenaga Ahli / Executif Officer of Administration and Expert	878	612	1 490	303	288	591
Tenaga Usaha Penjualan / Sales Business Employment	115	4	199	79	69	148
Tenaga Usaha Jasa / Service Business Employment	-	-	-	-	-	-
Tenaga Usaha Pertanian / Agriculture Business Employment	12	6	18	-	-	-
Tenaga Produksi Dan Tenaga Ahli / Production Employment and Expert	258	18	276	29	1	30
<b>Jumlah/Total</b>	<b>1 930</b>	<b>1 463</b>	<b>3 393</b>	<b>666</b>	<b>586</b>	<b>1 252</b>

Sumber: Dinas Koperasi, Usaha Mikro dan Tenaga Kerja Kota Banjarmasin

Sources: Department of Cooperatives, Micro Enterprises and Employment Banjarmasin Municipality

**POPULATION AND EMPLOYMENT**

**Tabel 3.2.5. Jumlah Lowongan Kerja Yang Terdaftar Dan Penempatan Kerja menurut Jenis Kelamin dan Lapangan Usaha, 2019**  
**Number of Employment Registered and Vacancies by Gender and Industrial Origin, 2019**

Lapangan Usaha/ Industrial Origin	Lowongan/ Vacancy			Penempatan/ Placement		
	Laki-laki/ Male	Perempuan/ Female	Jumlah/ Total	Laki-laki/ Male	Perempuan/ Female	Jumlah/ Total
(1)	(2)	(3)	(4)	(5)	(6)	(7)
Pertanian/Agriculture	-	-	-	-	-	-
Pertambangan dan Energi/ Mining and Energy	-	-	-	-	-	-
Industri/Manufacture	-	-	-	-	-	-
Listrik, Gas, Dan Air/Electricity, Gas and Water	-	-	-	-	-	-
Konstruksi/Construction	-	-	-	-	-	-
Perdagangan/Trade	112	110	222	99	63	162
Angkutan dan Komunikasi/ Transportation and Communication	12	8	20	-	8	8
Kuangan/Finance	199	175	374	123	107	230
Jasa-Jasa/Services	121	370	491	298	256	554
<b>Jumlah/Total</b>	<b>444</b>	<b>663</b>	<b>1 107</b>	<b>520</b>	<b>434</b>	<b>954</b>

Sumber: Dinas Koperasi, Usaha Mikro dan Tenaga Kerja Kota Banjarmasin  
 Sources: Department of Cooperatives, Micro Enterprises and Employment Banjarmasin Municipality

APM SD

98,10



APM SMP

77,28



APM SMA

54,91



APM

(ANGKA PARTISIPASI MURNI)



APK

APK SD

102,26



(ANGKA PARTISIPASI KASAR)

APK SMP

86,29



APK SMA

71,89







## PENJELASAN TEKNIS

1. **Tidak/belum pernah sekolah** adalah mereka yang tidak pernah atau belum pernah terdaftar dan tidak pernah atau belum pernah aktif mengikuti pendidikan di suatu jenjang pendidikan formal. Termasuk juga yang tamat/belum tamat taman kanak-kanak tetapi tidak melanjutkan ke sekolah dasar.
2. **Masih bersekolah** adalah mereka yang terdaftar dan aktif mengikuti pendidikan formal dan nonformal (Paket A, B, atau C), baik pendidikan dasar, menengah maupun pendidikan tinggi. Bagi mahasiswa yang sedang cuti dianggap masih bersekolah.
3. **Tidak bersekolah lagi** adalah mereka yang pernah terdaftar dan aktif mengikuti pendidikan di suatu jenjang pendidikan formal dan nonformal (Paket A, B, atau C), tetapi pada saat pencacahan tidak lagi terdaftar dan tidak aktif mengikuti pendidikan.
4. **Tamat sekolah** adalah menyelesaikan pelajaran yang ditandai dengan lulus ujian akhir pada kelas atau tingkat terakhir suatu jenjang pendidikan di sekolah negeri maupun swasta dengan

## TECHNICAL NOTES

1. ***Not/never attending school*** is someone who has never attended or never been registered in a formal education, such as primary, secondary, and tertiary education. Those who just completed kindergarten are considered as never attended school.
2. ***Attending school*** is someone who is currently attending primary, secondary, or tertiary education, including package A, package B, or package C. College student who postpones his/her study is considered as attending school.
3. ***Not attending school anymore*** is someone who had enrolled and participated in formal and non-formal education in the past including package A, package B, or package C, but currently does not attend school.
4. ***Completed particular level of education*** is someone who has completed particular level of education in private or public school and accepting graduation certificate. Someone who

## SOCIAL AND WELFARE

mendapatkan tanda tamat belajar/ijazah. Seseorang yang belum mengikuti pelajaran pada kelas tertinggi tetapi telah mengikuti ujian akhir dan lulus dianggap tamat sekolah.

5. **Jalur Pendidikan di Banjarmasin** terdiri atas 1) pendidikan formal, 2) pendidikan nonformal, dan 3) pendidikan informal yang ketiganya dapat saling melengkapi dan memperkaya (Undang-Undang No. 20 Tahun 2014 tentang Sistem Pendidikan Nasional).

6. **Jenjang Pendidikan Formal** terdiri atas pendidikan dasar, pendidikan menengah, dan pendidikan tinggi. Jenis pendidikan yang diajarkan mencakup pendidikan umum, kejuruan, akademik, profesi, vokasi, keagamaan, dan khusus.

a. Pendidikan Dasar berbentuk Sekolah Dasar (SD) dan Madrasah Ibtidaiyah (MI) atau bentuk lain yang sederajat serta Sekolah Menengah Pertama (SMP) dan Madrasah Tsanawiyah (MTs), atau bentuk lain yang sederajat.

b. Pendidikan Menengah berbentuk Sekolah Menengah Atas (SMA), Madrasah Aliyah (MA), Sekolah Menengah Kejuruan (SMK), dan Madrasah Aliyah Kejuruan (MAK),

*has never attended the highest grade but passed the final exam is considered as completed particular level of education.*

5. **The Education System in Banjarmasin** consists of 1) a formal education, 2) non-formal education, and 3) informal education that all three can be complementary and enriching (Law No. 20 Year 2014 about The National Education System).

6. **The Formal Education Level** consists of primary education, secondary education, and high education. The kind of education that taught consists of general education, vocational, academic, professional, religious, and specific education.

a. *The Primary Education consists of Elementary School and Islamic Elementary School or other equivalent forms and Junior High School and MTs, or other equivalent forms.*

b. *The Secondary Education consists of the senior high school, MA, Vocational School, and Vocational Madrasah Aliyah, or other equivalent forms.*

atau bentuk lain yang sederajat.

- c. Pendidikan Tinggi merupakan jenjang pendidikan setelah pendidikan menengah yang mencakup program pendidikan diploma, sarjana, magister, spesialis, dan doktor yang diselenggarakan oleh perguruan tinggi. Perguruan tinggi dapat berbentuk akademi, politeknik, sekolah tinggi, institut, atau universitas.
7. **Rumah Sakit** adalah tempat pemeriksaan dan perawatan kesehatan, biasanya berada di bawah pengawasan dokter/tenaga medis, yang melayani penderita yang sakit untuk berobat rawat jalan atau rawat inap.
8. **Rumah Sakit Bersalin** adalah rumah sakit khusus untuk persalinan, dilengkapi pelayanan spesialis pemeriksaan kehamilan, persalinan, rawat inap dan rawat jalan ibu dan anak yang berada di bawah pengawasan dokter spesialis kandungan.
9. **Rumah Bersalin** adalah sarana pelayanan kesehatan dengan izin sebagai rumah bersalin, dilengkapi pelayanan pemeriksaan kehamilan, persalinan serta pemeriksaan ibu dan anak yang berada di bawah pengawasan bidan senior.
- c. *The High Education consists of the education level after the secondary education that consists of diplomas, bachelor, master, specialist, and doctoral degrees that are held by the college. The colleges can be academy, polytechnic, high school, institute, or university.*
7. **Hospital** is a place for health check, usually controlled/supervised by doctors/medical personnel to serve the ill patients to get outpatient or inpatient treatment services.
8. **Maternity Hospital** is a specialized hospital for childbirth, has specialist inspection service to pregnancy, childbirth, hospitalization and outpatient for mothers and children that is under the supervision of an obstetrician.
9. **Maternity House** is health care facility with a license as a maternity house, equipped with prenatal care, childbirth and examination of mothers and children which is under the supervision of a senior midwife.

10. **Poliklinik** adalah sarana kesehatan yang dipakai untuk pelayanan berobat jalan, biasanya berada di Bawah pengawasan dokter/tenaga medis.

11. **Puskesmas (Pusat Kesehatan Masyarakat)** adalah unit pelaksana teknis dinas kesehatan kabupaten/kota yang mempunyai fungsi utama sebagai penyelenggara pelayanan kesehatan tingkat pertama. Wilayah kerja puskesmas maksimal adalah satu kecamatan, puskesmas mempunyai jaringan pelayanan yang meliputi unit Puskesmas Pembantu (Pustu), unit Puskesmas Keliling (Puskel), dan unit bidan desa/komunitas (Peraturan Menteri Kesehatan RI No. 75 Tahun 2015 Tentang Pusat Kesehatan Masyarakat).

12. **Apotek** adalah suatu tempat tertentu yang digunakan untuk melakukan pekerjaan kefarmasian, dan penyaluran/penjualan obat atau bahan farmasi dan perbekalan kesehatan lainnya kepada masyarakat yang dikelola oleh tenaga apoteker (Peraturan Menteri Kesehatan RI No. 1332 Tahun 2002 Tentang Perubahan Atas Peraturan Menteri Kesehatan RI No. 922/MENKES/PER/X/1993 Tentang Ketentuan dan Tata Cara Pemberian Izin Apotek).

10. **Polyclinic** is a health facility in which to get outpatient services, usually under the control of doctor/medical personnel.

11. **Public Health Center** is technical implementation unit of Municipality health department that have the primary function as a first-level health care providers. The working area standard of public health center is one subdistrict, public health centers have a service network covering subsidiary of public health center, mobile public health center units, and midwife units (Regulation of the Minister of Health of Indonesia Number 75 Year 2015 about Public Health Center).

12. **Pharmacy** is a specific place that is used for pharmaceutical jobs, and distribution/sale of drugs/pharmaceuticals and other medical supplies to people that are administered by trained pharmacist (Regulation of the Minister of Health of Indonesia Number 1332 Year 2002 about the Changes of Regulation of the Minister of Health of Indonesia Number 922/MENKES/PER/X/1993 about Pro-vision and Procedures for Administration of

*Licensed Pharmacies).*

13. **Imunisasi** adalah memasukkan kuman atau racun penyakit tertentu yang sudah dilemahkan (vaksin) ke dalam tubuh dengan cara disuntik atau diminum (diteteskan dalam mulut) dengan maksud agar terjadi kekebalan tubuh terhadap penyakit tersebut.

13. **Immunization** is putting enervated microbe of a certain disease into human body by injection or drinking (dropping into mouth) to make the body immune to that disease.

14. **BCG (Bacillus Calmette Guerin)** merupakan vaksinasi untuk mencegah penyakit TBC, diberikan pada bayi baru lahir atau anak, dengan suntikan pada kulit pangkal lengan atas. Bekas suntikan kemudian akan membentuk tonjolan kecil jaringan parut pada kulit. Suntikan BCG diberikan kepada anak sebanyak 1 kali.

14. **BCG (Bacillus Calmette Guerin)** is a vaccine to prevent TBC disease, given to newborns or children, by injection at the base of the skin of the upper arm. Injection site will form little bumps of scar tissue in the skin of the upper arm. BCG injections given to children 1 times.

15. **DPT (Difteri, Pertusis, Tetanus)** merupakan vaksin untuk mencegah penyakit Difteri, Pertusis, dan Tetanus yang diberikan pada bayi berumur 3 bulan ke atas, dengan suntikan pada paha, diulang 1 bulan dan 2 bulan kemudian, sehingga suntikan imunisasi DPT lengkap pada balita berjumlah 3 kali (kadang-kadang selang waktu antar suntikan bisa lebih dari 1 bulan).

15. **DPT (Diphtheria, Pertussis, Tetanus)** is a vaccine to prevent the diphtheria, pertussis, and tetanus disease, given to infants aged 3 months and above, with a shot in the thigh, repeated one month and two months later, so that the complete DPT immunization shots at toddler totaling 3 times (sometimes the time interval between injections can be more than 1 month).

16. **Peristiwa tindak pidana yang dilaporkan** ialah setiap peristiwa yang diterima kepolisian dari laporan masyarakat, atau peristiwa dimana pelakunya tertangkap

16. **Reported crime incidence** includes all criminal cases reported and received by police office, and all crimes caught by police.

## SOCIAL AND WELFARE

tangan oleh kepolisian.

17. **Jumlah tindak pidana** menggambarkan jumlah kasus tindak pidana yang terjadi pada kurun waktu tertentu.

18. **Resiko penduduk terjadi tindak pidana per 100.000 penduduk**

$$= \frac{\text{Jumlah tindak pidana tahun } t}{\text{Jumlah penduduk tahun } t} \times 100.000$$

Resiko penduduk terjadi tindak pidana per 100.000 penduduk mengindikasikan peluang penduduk berisiko terkena tindak pidana. Biasanya dinyatakan dalam setiap 100.000 penduduk.

19. **Selang waktu terjadi tindak pidana tahun**

$$= \frac{365 \times 24 \times 60 \times 60}{\text{Jumlah tindak pidana tahun } t} \times (\text{detik})$$

Selang waktu terjadi tindak pidana tahun  $t$  mengindikasikan selang waktu terjadinya satu tindak kejahatan dengan kejahatan yang lain.

20. **Persentase penyelesaian tindak pidana**

$$= \frac{\text{Jumlah tindak pidana yang diselesaikan}}{\text{Jumlah peristiwa tindak pidana yang dilaporkan}} \times 100\%$$

Persentase penyelesaian peristiwa tindak pidana menyatakan persentase penyelesaian tindak pidana oleh polisi. Suatu tindak pidana dinyatakan sebagai kasus yang selesai di tingkat kepolisian,

17. **Crime total** refers to the number of criminal cases occurring during a given period.

18. **Crime rate**

$$= \frac{\text{Number of criminal cases year } t}{\text{Total population year } t} \times 100.000$$

**Crime rate** indicates the probability of population exposed to risk of crime, expressed in every 100,000 people.

19. **Crime clock**

$$= \frac{365 \times 24 \times 60 \times 60}{\text{Number of criminal cases year } t} \times (\text{second})$$

**Crime clock** indicates the time interval of occurrence between one crime to another crime.

20. **Crime clearance rate**

$$= \frac{\text{Number of cleared criminal cases}}{\text{Number of reported criminal cases}} \times 100\%$$

**Crime clearance rate** refers to percentage of crime clearance by police. A criminal case is categorized as a cleared case by police, if:

apabila:

1. berkas perkaranya sudah siap untuk diserahkan atau telah diserahkan kepada kejaksaan;
  2. dalam hal delik aduan, pengaduannya dicabut dalam tenggang waktu yang telah ditentukan menurut undang-undang;
  3. telah diselesaikan oleh kepolisian berdasarkan azas *plichtmatigheid* (kewajiban berdasarkan kewenangan hukum);
  4. kasus yang dimaksud tidak termasuk kompetensi kepolisian
  5. tersangka meninggal dunia;
  6. kasus kadaluwarsa.
1. *All documents are ready to submit or already submitted to justice court;*
  2. *In the case of attense that warrants complaint, the complaint was withdraw within a given period state in the law;*
  3. *The case was cleared by police based on the principle of plichtmatigheid (obligation on the basis of law authority);*
  4. *The case was not the responsibility of police office;*
  5. *The suspect died;*
  6. *The case was out of date.*
21. Untuk mengukur kemiskinan, BPS menggunakan konsep kemampuan memenuhi kebutuhan dasar (*basic needs approach*). Dengan pendekatan ini, kemiskinan dipandang sebagai ketidakmampuan dari sisi ekonomi untuk memenuhi kebutuhan dasar makanan dan bukan makanan yang diukur dari sisi pengeluaran. Metode yang digunakan adalah menghitung Garis Kemiskinan (GK), yang terdiri dari dua komponen yaitu Garis Kemiskinan Makanan (GKM) dan Garis Kemiskinan Non-Makanan (GKNM). Penghitungan dilakukan terpisah untuk daerah perkotaan dan perdesaan.
21. *To measure poverty, BPS-Statistics Indonesia has used the concept of basic needs approach. Therefore, poverty is viewed as economic inability to fulfill food and non-food basic needs which are measured by consumption/ expenditure. The method used is calculating poverty line, which consists of two components that are Food Poverty Line (FPL) and Non-Food Poverty Line (NFPL). The poverty line was calculated separately for urban and rural areas.*



22. **Penduduk miskin** adalah penduduk yang memiliki rata-rata pengeluaran per kapita per bulan di bawah Garis Kemiskinan.

23. **Garis Kemiskinan Makanan (GKM)** merupakan nilai pengeluaran kebutuhan minimum makanan yang disetarakan dengan 2.100 kilo kalori per kapita per hari. **Garis Kemiskinan Non-Makanan (GKNM)** adalah kebutuhan minimum untuk perumahan, sandang, pendidikan, kesehatan, dan kebutuhan dasar lainnya.

**24. Ukuran Kemiskinan**

- a. **Head Count Index (HCI- $P_0$ )** adalah persentase penduduk miskin yang berada di bawah Garis Kemiskinan (GK).
- b. **Indeks Kedalaman Kemiskinan (Poverty Gap Index- $P_1$ )** merupakan ukuran rata-rata kesenjangan pengeluaran masing-masing penduduk miskin terhadap garis kemiskinan. Semakin tinggi nilai indeks, semakin jauh rata-rata pengeluaran penduduk dari garis kemiskinan.
- c. **Indeks Keparahan Kemiskinan (Poverty Severity Index- $P_2$ )** memberikan gambaran mengenai penyebaran pengeluaran di antara

22. *A person whose expenditure per capita per month is below the poverty line is considered to be poor.*

23. *The Food Poverty Line refers to the daily minimum requirement of 2,100 kcal per capita per day. The Non-Food Poverty Line refers to the minimum requirement for household necessities for clothing, education, health, and other basic individual needs.*

**24. Poverty Measures**

- a. **Head Count Index (HCI- $P_0$ )** simply measures the percentage of the population that is counted as poor, often denoted by  $P_0$ .
- b. **Poverty Gap Index- $P_1$**  measures the extent to which individuals fall below the poverty line (the poverty gaps) as a proportion of the poverty line. Higher value of the index shows that the gap between average expenditure of the poor and the poverty line is wider.
- c. **Poverty Severity Index- $P_2$**  describes inequality among the poor. This is simply a weighted sum of poverty

penduduk miskin. Semakin tinggi nilai indeks, semakin tinggi ketimpangan pengeluaran di antara penduduk miskin.

Foster-Greer-Thorbecke (1984) merumuskan suatu ukuran yang digunakan untuk mengukur tingkat kemiskinan sebagai berikut:

$$P_a = \frac{1}{n} \sum_{i=1}^q \left[ \frac{z - y_i}{z} \right]^a$$

dimana:

a=0, 1, 2

z=Garis kemiskinan

$y_i$ =Rata-rata pengeluaran perkapita sebulan penduduk yang berada di bawah garis kemiskinan ( $i=1,2,\dots,q$ ),  $y_i < z$

q=Banyaknya penduduk yang berada di bawah garis kemiskinan

n=Jumlah penduduk

Jika a=0, diperoleh *Head Count Index* (P0), jika a=1 diperoleh indeks kedalaman kemiskinan (*Poverty Gap Index*-P1) dan jika a=2 disebut indeks keparahan kemiskinan (*Poverty Severity Index*-P2).

*gaps (as a proportion of the poverty line), where the weights are the proportionate poverty gaps themselves. Hence, by squaring the poverty gap index, the measure implicitly puts more weight on observations that fall well below the poverty line. Higher value of the index shows that inequality among the poor is higher.*

Foster-Greer-Thorbecke (1984)

*developed poverty measures that may be written as:*

$$P_a = \frac{1}{n} \sum_{i=1}^q \left[ \frac{z - y_i}{z} \right]^a$$

where:

a=0, 1, 2

z=the poverty line

$y_i$ =Average expenditure per capita per month of the poor ( $i=1,2,\dots,q$ ),  $y_i < z$

q=the number of poor

n=the total population

*if a=0 is obtained Head Count Index (P0), if a=1 is obtained Poverty Gap Index-P1, and if a=2 is obtained Poverty Severity Index-P2.*

**ULASAN**

**DESCRIPTION**

**4.1. Pendidikan**

Berdasarkan data dari Dinas Pendidikan Kota Banjarmasin, pada tahun 2019 rasio murid guru untuk sekolah SD Negeri sebesar 19 yang berarti bahwa secara rata-rata setiap 1 orang guru SD Negeri mengajar 19 murid sedangkan rasio murid guru untuk sekolah SD Swasta lebih kecil yaitu 15 yang berarti bahwa setiap 1 orang guru SD Swasta mengajar sebanyak 15 murid. Rasio murid guru untuk sekolah SMP Negeri sebesar 17 yang berarti bahwa secara rata-rata setiap 1 orang guru SMP Negeri mengajar 17 murid sedangkan rasio murid guru untuk sekolah SMP Swasta lebih kecil yaitu 10 yang berarti bahwa setiap 1 orang guru SMP Swasta mengajar sebanyak 10 murid. Untuk sekolah SMA baik Negeri maupun Swasta, rasio murid gurunya masing-masing 18 dan 16.

**4.2. Kesehatan**

Pembangunan di bidang kesehatan bertujuan agar semua lapisan masyarakat dapat memperoleh pelayanan kesehatan secara merata dan murah. Dengan tujuan tersebut diharapkan akan tercapai derajat kesehatan masyarakat yang lebih baik, yang pada gilirannya memperoleh kehidupan yang sehat dan produktif. menurut data

**4.1. Education**

*Based on data from the Education Office of Banjarmasin, in 2019 the ratio of student teachers for schools primary schools by 19, which means that on average every 1 teacher primary schools teach 19 students while the ratio of student teachers for primary schools Private smaller at 15, which means that every one person Private primary school teachers to teach as many as 15 students. Ratio of student teachers for junior high schools by 17, which means that on average every 1 teacher junior high schools teach 17 students while the ratio of student teachers for junior high schools Private smaller at 10, which means that every one person Private junior high school teachers to teach as many as 10 students. In both state and private high school, the teacher student ratio respectively 18 and 16.*

**4.2. Health**

*Development in the health sector aims to make all levels of society can obtain health services equitably and cheaply. With these objectives expected to be achieved degree of public health better, which in turn obtain a healthy and productive life. According to data from the Health Department of Banjarmasin in 2019 there were 9 General*

dari Dinas Kesehatan Kota Banjarmasin pada tahun 2019 terdapat 9 Rumah Sakit Umum. Selain itu, sarana pusat kesehatan lainnya adalah Pusat Kesehatan Masyarakat (Puskesmas) sebanyak 26 unit, Posyandu 393 unit, dan Polindes 12 unit.

#### **4.3. Agama**

Jumlah jamaah haji yang berangkat pada tahun 2019 di Kota Banjarmasin adalah sebanyak 688 jamaah. Ada 2 jamaah yang wafat pada saat melaksanakan ibadah haji sehingga jumlah jamaah yang kembali adalah sebanyak 688 jamaah. Jumlah pernikahan yang tercatat pada Kementerian Agama Kota Banjarmasin adalah sebesar 5.089 dimana Kecamatan Banjarmasin Utara merupakan yang paling banyak melakukan pernikahan yaitu sebanyak 1.278 (25,11 persen).

#### **4.4. Keluarga Berencana**

Tujuan Keluarga Berencana (KB) antara lain tercapainya suatu masyarakat yang sejahtera melalui upaya perencanaan dan pengendalian jumlah kelahiran. Selama tahun 2019 berdasarkan penggunaan alat kontrasepsi, sekitar 86,09 persen pasangan usia subur yang menjadi akseptor KB menggunakan pil dan suntik. Selanjutnya, persentase pasangan usia subur yang menjadi akseptor KB adalah sebesar 76,37 persen dari total pasangan usia subur.

*Hospital. Additionally, means more health centers are Public Health Center (Puskesmas) 26 units, Maternal & Child Health Center 393 units, and Village Maternity 12 units.*

#### **4.3. Religion**

*The number of pilgrims who departed in 2019 in the Municipality of Banjarmasin is as much as 688 worshipers. Two pilgrims died during the pilgrimage so that the number of pilgrims who come back are as many as 686 worshipers. The number of marriages registered in the Ministry of Religious Banjarmasin amounted to 5,089 in which District of North Banjarmasin is the highest number of marriages in the amount of 1,278 (25.11 percent).*

#### **4.4. Family Planning**

*The purpose of Family Planning (KB), is achievement of a prosperous society through the efforts of planning and control the number of births. During the year 2019 based on the use of contraceptives, about 86,09 percent of couples of childbearing age who become family planning acceptors using pills and injections. Percentage of couples in childbearing age who become family planning acceptors amounted to 76.37 percent of couples of childbearing age.*

**4.5 Kriminalitas**

Data dari Kepolisian Resort Kota Banjarmasin menunjukkan bahwa peristiwa tidak pidana selama tahun 2019 sebanyak 1.295 kasus yang dilaporkan. Sudah diselesaikan sebanyak 77% dari jumlah seluruh kasus. Jumlah tindak pidana pada tahun 2019 menurun dibandingkan dengan tahun 2018 sebesar 13,72 persen.

**4.6. Kemiskinan**

Jumlah penduduk miskin Kota Banjarmasin pada tahun 2019 mencapai 29.648 jiwa, meningkat jika dibandingkan dengan tahun 2018 yaitu sebesar 29.240 jiwa (meningkat 1,40 persen). Hal ini sejalan dengan persentase penduduk miskin yang meningkat dimana pada tahun 2018 dan 2019 masing-masing adalah sebesar 4,18 dan 4,20 persen.

**4.7. Sosial Lainnya**

Jumlah Keluarga Penerima Manfaat (KPM) selama tahun 2019 ada 20.058 keluarga dimana sebagian besar penerima KPM berada di Kecamatan Banjarmasin Selatan. Jumlah kejadian kebakaran pada tahun 2019 adalah sebanyak 67 kejadian. Sedangkan untuk jumlah unit pemadam kebakaran ada sebanyak 279 unit.

**4.5 Criminality**

*Data from police Resort Banjarmasin show that the crime scene during 2019 there have been around 1,295 cases reported. Of this amount has been settled as much as 77% of the total cases. The number of crimes in 2019 decreased compared with 2018 around 13.72 percent.*

**4.6. Poverty**

*Number of poor Municipality of Banjarmasin in 2019 reached 29,648 inhabitants, an increased when compared to 2018 in the amount of 29,240 people (increased by 1.20 percent). This is equally proportional with the percentage of poor people to decrease where in 2018 and 2019 respectively amounted to 4,18 and 4,20 percent.*

**4.7. Other Social**

*Number of family that receive KPM in 2019 is 20,058 family. Most of them live in South Banjarmasin. The number of Housign Fire Disasters in 2019 was 67 times. As for the number of fire fighting units there are as many as 279 units.*

4.1. PENDIDIKAN/*EDUCATION*

**Tabel 4.1.1.** Jumlah Sekolah, Guru, dan Murid Taman Kanak-Kanak (TK) di Bawah Kementerian Pendidikan dan Kebudayaan menurut Kecamatan, 2018/2019 dan 2019/2020  
*Number of Schools, Teachers, and Students in Kindergarten Under The Ministry of Education and Culture by Subdistrict, 2018-2019 and 2019/2020*

Kecamatan/ Subdistrict	Sekolah/Schools					
	Negeri/Public		Swasta/Private		Jumlah/Total	
	2018/2019	2019/2020	2018/2019	2019/2020	2018/2019	2019/2020
(1)	(2)	(3)	(4)	(5)	(6)	(7)
Banjarmasin Selatan/ South Banjarmasin	-	-	61	63	61	63
Banjarmasin Timur/ East Banjarmasin	1	1	61	62	62	63
Banjarmasin Barat/ West Banjarmasin	1	1	62	61	63	62
Banjarmasin Tengah/ Central Banjarmasin	1	1	62	61	63	62
Banjarmasin Utara/ North Banjarmasin	1	1	70	70	71	71
<b>Kota Banjarmasin</b>	<b>4</b>	<b>4</b>	<b>316</b>	<b>317</b>	<b>320</b>	<b>321</b>

**SOCIAL AND WELFARE**

**Lanjutan Tabel/Continue Table 4.1.1.**

Kecamatan/ Subdistrict	Guru <sup>1</sup> /Teachers					
	Negeri/Public		Swasta/Private		Jumlah/Total	
	2018/2019	2019/2020	2018/2019	2019/2020	2018/2019	2019/2020
(1)	(8)	(9)	(10)	(11)	(12)	(13)
Banjarmasin Selatan/ South Banjarmasin	13	-	241	298	254	298
Banjarmasin Timur/ East Banjarmasin	22	16	249	310	271	326
Banjarmasin Barat/ West Banjarmasin	13	5	210	260	223	265
Banjarmasin Tengah/ Central Banjarmasin	23	13	222	284	245	297
Banjarmasin Utara/ North Banjarmasin	12	4	286	349	298	349
<b>Kota Banjarmasin</b>	<b>83</b>	<b>38</b>	<b>1 208</b>	<b>1 501</b>	<b>1 291</b>	<b>1 535</b>

Lanjutan Tabel/*Continue Table* 4.1.1.

Kecamatan/ Subdistrict	Murid/Students					
	Negeri/Public		Swasta/Private		Jumlah/Total	
	2018/2019	2019/2020	2018/2019	2019/2020	2018/2019	2019/2020
(1)	(14)	(15)	(16)	(17)	(18)	(19)
Banjarmasin Selatan/ <i>South Banjarmasin</i>	-	-	3 490	3 267	3 490	3 267
Banjarmasin Timur/ <i>East Banjarmasin</i>	175	184	3 172	3 000	3 347	3 184
Banjarmasin Barat/ <i>West Banjarmasin</i>	54	59	2 895	2 798	2 949	3 857
Banjarmasin Tengah/ <i>Central Banjarmasin</i>	172	164	2 958	2 763	3 130	2 927
Banjarmasin Utara/ <i>North Banjarmasin</i>	-	65	3 680	3 428	3 680	3 493
<b>Kota Banjarmasin</b>	<b>401</b>	<b>472</b>	<b>16 195</b>	<b>15 256</b>	<b>16 596</b>	<b>15 728</b>

Catatan/Note: <sup>1</sup> Jumlah guru termasuk kepala sekolah dan guru

*The total of teachers including headmaster and teacher*

Sumber: Kementerian Pendidikan dan Kebudayaan, data semester ganjil

*Sources: Ministry of Educations and Culture, odd semester data*



**SOCIAL AND WELFARE**

**Tabel 4.1.2. Jumlah Sekolah, Guru, dan Murid Raudatul Athfal (RA) Di Bawah  
Kementerian Agama menurut Kecamatan, 2018/2019 dan 2019/2020**  
*Number of Schools, Teachers, and Students in Raudatul Athfal (RA) Under The  
Ministry of Religious Affairs by Subdistrict, 2018/2019 and 2019/2020*

Kecamatan/ Subdistrict	Sekolah/Schools		Guru/Teachers		Murid/Students	
	2018/2019	2019/2020	2018/2019	2019/2020	2018/2019	2019/2020
(1)	(2)	(3)	(4)	(5)	(6)	(7)
Banjarmasin Selatan/ South Banjarmasin	21	23	101	113	1 014	984
Banjarmasin Timur/ East Banjarmasin	7	7	18	19	239	194
Banjarmasin Barat/ West Banjarmasin	8	8	36	35	399	356
Banjarmasin Tengah/ Central Banjarmasin	4	4	26	26	195	222
Banjarmasin Utara/ North Banjarmasin	18	19	73	81	923	940
<b>Kota Banjarmasin</b>	<b>58</b>	<b>61</b>	<b>254</b>	<b>274</b>	<b>2 770</b>	<b>2696</b>

Sumber: Kementerian Agama Kota Banjarmasin

Sources: Ministry of Religious Affairs Banjarmasin Municipality

**Tabel 4.1.3.** Jumlah Sekolah, Guru, dan Murid Sekolah Dasar (SD) Di Bawah Kementerian Pendidikan dan Kebudayaan menurut Kecamatan, 2018/2019 dan 2019/2020  
**Table** *Number of Schools, Teachers, and Students in Primary Schools Under The Ministry of Education and Culture by Subdistrict, 2018/2019 and 2019/2020*

Kecamatan/ Subdistrict	Sekolah/Schools					
	Negeri/Public		Swasta/Private		Jumlah/Total	
	2018/2019	2019/2020	2018/2019	2019/2020	2018/2019	2019/2020
(1)	(2)	(3)	(4)	(5)	(6)	(7)
Banjarmasin Selatan/ South Banjarmasin	59	59	12	13	71	72
Banjarmasin Timur/ East Banjarmasin	40	40	2	3	42	43
Banjarmasin Barat/ West Banjarmasin	42	42	6	7	48	49
Banjarmasin Tengah/ Central Banjarmasin	26	26	15	16	41	42
Banjarmasin Utara/ North Banjarmasin	41	41	7	8	48	49
<b>Kota Banjarmasin</b>	<b>208</b>	<b>208</b>	<b>42</b>	<b>47</b>	<b>250</b>	<b>255</b>

**SOCIAL AND WELFARE**

**Lanjutan Tabel/Continue Table 4.1.3.**

Kecamatan/ Subdistrict	Guru <sup>1</sup> /Teachers					
	Negeri/Public		Swasta/Private		Jumlah/Total	
	2018/2019	2019/2020	2018/2019	2019/2020	2018/2019	2019/2020
(1)	(8)	(9)	(10)	(11)	(12)	(13)
Banjarmasin Selatan/ South Banjarmasin	604	610	200	206	804	816
Banjarmasin Timur/ East Banjarmasin	555	555	36	46	591	601
Banjarmasin Barat/ West Banjarmasin	491	519	90	95	581	614
Banjarmasin Tengah/ Central Banjarmasin	379	368	205	219	584	587
Banjarmasin Utara/ North Banjarmasin	481	500	98	117	579	617
<b>Kota Banjarmasin</b>	<b>2 510</b>	<b>2 552</b>	<b>629</b>	<b>683</b>	<b>3 139</b>	<b>3 235</b>

Lanjutan Tabel/*Continue Table* 4.1.3.

Kecamatan/ Subdistrict	Murid/Students					
	Negeri/Public		Swasta/Private		Jumlah/Total	
	2018/2019	2019/2020	2018/2019	2019/2020	2018/2019	2019/2020
(1)	(14)	(15)	(16)	(17)	(18)	(19)
Banjarmasin Selatan/ <i>South Banjarmasin</i>	12 092	12 187	2 746	3 029	14 838	15 216
Banjarmasin Timur/ <i>East Banjarmasin</i>	9 576	9 607	643	637	10 219	10 244
Banjarmasin Barat/ <i>West Banjarmasin</i>	9 648	9 522	1 219	1 235	10 867	10 757
Banjarmasin Tengah/ <i>Central Banjarmasin</i>	6 980	6 851	3 715	3 706	10 695	10 557
Banjarmasin Utara/ <i>North Banjarmasin</i>	10 114	10 288	1 495	1 683	11 609	11 971
<b>Kota Banjarmasin</b>	<b>48 410</b>	<b>48 455</b>	<b>9 818</b>	<b>10 290</b>	<b>58 228</b>	<b>58 745</b>

Catatan/Note: <sup>1</sup> Jumlah guru termasuk kepala sekolah dan guru

*The total of teachers including headmaster and teacher*

Sumber: Dinas Pendidikan Kota Banjarmasin

Sources: Department of Education of Banjarmasin Municipality

**SOCIAL AND WELFARE**

**Tabel 4.1.4. Jumlah Sekolah, Guru, dan Murid Madrasah Ibtidaiyah (MI) Di Bawah Kementerian Agama menurut Kecamatan, 2018/2019 dan 2019/2020**  
**Table Number of Schools, Teachers, and Students in Madrasah Ibtidaiyah (MI) Under The Ministry of Religious Affairs by Subdistrict, 2018/2019 and 2019/2020**

Kecamatan/ Subdistrict	Sekolah/Schools		Guru/Teachers		Murid/Students	
	2018/2019	2019/2020	2018/2019	2019/2020	2018/2019	2019/2020
	(1)	(2)	(3)	(4)	(5)	(6)
Banjarmasin Selatan/ South Banjarmasin	19	19	241	249	3 589	3 676
Banjarmasin Timur/ East Banjarmasin	9	9	121	121	1 702	1 718
Banjarmasin Barat/ West Banjarmasin	12	12	126	130	2 187	2 173
Banjarmasin Tengah/ Central Banjarmasin	10	10	99	100	1 083	1 077
Banjarmasin Utara/ North Banjarmasin	13	13	250	264	3 898	4 044
<b>Kota Banjarmasin</b>	<b>63</b>	<b>63</b>	<b>837</b>	<b>864</b>	<b>12 459</b>	<b>12 688</b>

Sumber: Kementerian Agama Kota Banjarmasin  
 Sources: Ministry of Religious Affairs Banjarmasin Municipality

**Tabel 4.1.5. Jumlah Sekolah, Guru, dan Murid Sekolah Menengah Pertama (SMP) Di Bawah Kementerian Pendidikan dan Kebudayaan menurut Kecamatan, 2018/2019 dan 2019/2020**  
*Number of Schools, Teachers, and Students in Junior High Schools Under The Ministry of Education and Culture by Subdistrict, 2018/2019 and 2019/2020*

Kecamatan/ Subdistrict	Sekolah/Schools					
	Negeri/Public		Swasta/Private		Jumlah/Total	
	2018/2019	2019/2020	2018/2019	2019/2020	2018/2019	2019/2020
(1)	(2)	(3)	(4)	(5)	(6)	(7)
Banjarmasin Selatan/ South Banjarmasin	7	7	4	4	11	11
Banjarmasin Timur/ East Banjarmasin	7	7	1	1	8	8
Banjarmasin Barat/ West Banjarmasin	5	5	10	10	15	15
Banjarmasin Tengah/ Central Banjarmasin	6	6	11	11	17	17
Banjarmasin Utara/ North Banjarmasin	10	10	2	3	12	13
<b>Kota Banjarmasin</b>	<b>35</b>	<b>35</b>	<b>28</b>	<b>29</b>	<b>63</b>	<b>64</b>

**SOCIAL AND WELFARE**

**Lanjutan Tabel/Continue Table 4.1.5.**

Kecamatan/ Subdistrict	Guru <sup>1</sup> /Teachers					
	Negeri/Public		Swasta/Private		Jumlah/Total	
	2018/2019	2019/2020	2018/2019	2019/2020	2018/2019	2019/2020
(1)	(8)	(9)	(10)	(11)	(12)	(13)
Banjarmasin Selatan/ South Banjarmasin	217	208	53	51	270	259
Banjarmasin Timur/ East Banjarmasin	221	222	15	10	236	232
Banjarmasin Barat/ West Banjarmasin	188	194	105	99	293	293
Banjarmasin Tengah/ Central Banjarmasin	245	252	112	132	357	384
Banjarmasin Utara/ North Banjarmasin	293	303	21	38	314	341
<b>Kota Banjarmasin</b>	<b>1 164</b>	<b>1 179</b>	<b>306</b>	<b>330</b>	<b>1 470</b>	<b>1 509</b>

Lanjutan Tabel/*Continue Table* 4.1.5.

Kecamatan/ Subdistrict	Murid/Students					
	Negeri/Public		Swasta/Private		Jumlah/Total	
	2018/2019	2019/2020	2018/2019	2019/2020	2018/2019	2019/2020
(1)	(14)	(15)	(16)	(17)	(18)	(19)
Banjarmasin Selatan/ <i>South Banjarmasin</i>	3 454	3 469	830	833	4 284	4 302
Banjarmasin Timur/ <i>East Banjarmasin</i>	3 898	3 909	71	59	3 969	3 968
Banjarmasin Barat/ <i>West Banjarmasin</i>	3 422	3 218	790	708	4 212	3 926
Banjarmasin Tengah/ <i>Central Banjarmasin</i>	4 495	4 453	1 526	1 525	6 021	5 978
Banjarmasin Utara/ <i>North Banjarmasin</i>	4 852	4 677	122	199	4 974	4 876
<b>Kota Banjarmasin</b>	<b>20 121</b>	<b>19 726</b>	<b>3 339</b>	<b>3 324</b>	<b>23 460</b>	<b>23 050</b>

Catatan/Note: <sup>1</sup> Jumlah guru termasuk kepala sekolah dan guru

*The total of teachers including headmaster and teacher*

Sumber: Dinas Pendidikan Kota Banjarmasin

Sources: Department of Education of Banjarmasin Municipality



**Tabel 4.1.6. Jumlah Sekolah, Guru, dan Murid Madrasah Tsanawiyah (MTs) Di Bawah Kementerian Agama menurut Kecamatan, 2018/2019 dan 2019/2020**  
**Number of Schools, Teachers, and Students in Madrasah Tsanawiyah (MTs) Under The Ministry of Religious Affairs by Subdistrict, 2018/2019 and 2019/2020**

Kecamatan/ Subdistrict	Sekolah/Schools		Guru/Teachers		Murid/Students	
	2018/2019	2019/2020	2018/2019	2019/2020	2018/2019	2019/2020
(1)	(2)	(3)	(4)	(5)	(6)	(7)
Banjarmasin Selatan/ South Banjarmasin	11	11	199	200	1 736	2 532
Banjarmasin Timur/ East Banjarmasin	4	4	61	59	413	379
Banjarmasin Barat/ West Banjarmasin	7	7	94	95	966	1 033
Banjarmasin Tengah/ Central Banjarmasin	4	2	136	72	1 026	973
Banjarmasin Utara/ North Banjarmasin	9	9	182	185	1 653	1 810
<b>Kota Banjarmasin</b>	<b>35</b>	<b>33</b>	<b>672</b>	<b>611</b>	<b>5 794</b>	<b>6 727</b>

Sumber: Kementerian Agama Kota Banjarmasin  
 Sources: Ministry of Religious Affairs Banjarmasin Municipality

**Tabel 4.1.7. Jumlah Sekolah, Guru, dan Murid Sekolah Menengah Atas (SMA) Di Bawah  
Kementerian Pendidikan dan Kebudayaan menurut Kecamatan, 2018/2019  
dan 2019/2020**

*Number of Schools, Teachers, and Students in Senior High Schools Under The  
Ministry of Education and Culture by Subdistrict, 2018/2019 and 2019/2020*

Kecamatan/ Subdistrict	Sekolah/Schools					
	Negeri/Public		Swasta/Private		Jumlah/Total	
	2018/2019	2019/2020	2018/2019	2019/2020	2018/2019	2019/2020
(1)	(2)	(3)	(4)	(5)	(6)	(7)
Banjarmasin Selatan/ South Banjarmasin	3	3	3	3	6	6
Banjarmasin Timur/ East Banjarmasin	2	2	2	2	4	4
Banjarmasin Barat/ West Banjarmasin	2	2	4	4	6	6
Banjarmasin Tengah/ Central Banjarmasin	2	2	4	4	6	6
Banjarmasin Utara/ North Banjarmasin	4	4	3	3	7	7
<b>Kota Banjarmasin</b>	<b>13</b>	<b>13</b>	<b>16</b>	<b>16</b>	<b>29</b>	<b>29</b>

**SOCIAL AND WELFARE**

**Lanjutan Tabel/Continue Table 4.1.7.**

Kecamatan/ Subdistrict	Guru <sup>1</sup> /Teachers					
	Negeri/Public		Swasta/Private		Jumlah/Total	
	2018/2019	2019/2020	2018/2019	2019/2020	2018/2019	2019/2020
(1)	(8)	(9)	(10)	(11)	(12)	(13)
Banjarmasin Selatan/ South Banjarmasin	96	106	53	56	149	162
Banjarmasin Timur/ East Banjarmasin	89	93	26	26	115	119
Banjarmasin Barat/ West Banjarmasin	89	88	79	79	168	167
Banjarmasin Tengah/ Central Banjarmasin	131	130	45	57	176	187
Banjarmasin Utara/ North Banjarmasin	162	156	48	44	210	200
<b>Kota Banjarmasin</b>	<b>567</b>	<b>573</b>	<b>251</b>	<b>262</b>	<b>818</b>	<b>835</b>

Lanjutan Tabel/*Continue Table* 4.1.7.

Kecamatan/ Subdistrict	Murid/Students					
	Negeri/Public		Swasta/Private		Jumlah/Total	
	2018/2019	2019/2020	2018/2019	2019/2020	2018/2019	2019/2020
(1)	(14)	(15)	(16)	(17)	(18)	(19)
Banjarmasin Selatan/ <i>South Banjarmasin</i>	1 834	1 906	846	822	2 680	2 728
Banjarmasin Timur/ <i>East Banjarmasin</i>	1 515	1 640	420	395	1 935	2 035
Banjarmasin Barat/ <i>West Banjarmasin</i>	1 517	1 579	1 085	762	2 602	2 341
Banjarmasin Tengah/ <i>Central Banjarmasin</i>	2 164	2 264	400	391	2 564	2 655
Banjarmasin Utara/ <i>North Banjarmasin</i>	2 817	3 034	536	403	3 353	3 437
<b>Kota Banjarmasin</b>	<b>9 847</b>	<b>10 423</b>	<b>3 287</b>	<b>2 773</b>	<b>13 134</b>	<b>13 196</b>

Catatan/Note: <sup>1</sup> Jumlah guru termasuk kepala sekolah dan guru

*The total of teachers including headmaster and teacher*

Sumber: Dinas Pendidikan Kota Banjarmasin

*Sources: Department of Education of Banjarmasin Municipality*

**SOCIAL AND WELFARE**

**Tabel 4.1.8. Jumlah Sekolah, Guru, dan Murid Sekolah Menengah Kejuruan (SMK) Di Bawah Kementerian Pendidikan dan Kebudayaan menurut Kecamatan, 2018/2019 dan 2019/2020**  
**Number of Schools, Teachers, and Students in Vocational High Schools Under The Ministry of Education and Culture by Subdistrict, 2018/2019 and 2019/2020**

Kecamatan/ Subdistrict	Sekolah/Schools					
	Negeri/Public		Swasta/Private		Jumlah/Total	
	2018/2019	2019/2020	2018/2019	2019/2020	2018/2019	2019/2020
(1)	(2)	(3)	(4)	(5)	(6)	(7)
Banjarmasin Selatan/ South Banjarmasin	-	-	2	2	2	2
Banjarmasin Timur/ East Banjarmasin	1	1	4	4	5	5
Banjarmasin Barat/ West Banjarmasin	1	1	2	2	3	3
Banjarmasin Tengah/ Central Banjarmasin	1	1	4	4	5	5
Banjarmasin Utara/ North Banjarmasin	2	2	5	5	7	7
<b>Kota Banjarmasin</b>	<b>5</b>	<b>5</b>	<b>17</b>	<b>17</b>	<b>22</b>	<b>22</b>

Lanjutan Tabel/*Continue Table* 4.1.8.

Kecamatan/ Subdistrict	Guru <sup>1</sup> /Teachers					
	Negeri/ <i>Public</i>		Swasta/ <i>Private</i>		Jumlah/ <i>Total</i>	
	2018/2019	2019/2020	2018/2019	2019/2020	2018/2019	2019/2020
(1)	(8)	(9)	(10)	(11)	(12)	(13)
Banjarmasin Selatan/ <i>South Banjarmasin</i>	-	-	29	29	29	29
Banjarmasin Timur/ <i>East Banjarmasin</i>	89	92	92	91	181	183
Banjarmasin Barat/ <i>West Banjarmasin</i>	180	171	31	48	211	219
Banjarmasin Tengah/ <i>Central Banjarmasin</i>	89	87	58	50	147	137
Banjarmasin Utara/ <i>North Banjarmasin</i>	176	176	112	109	288	285
<b>Kota Banjarmasin</b>	<b>534</b>	<b>526</b>	<b>322</b>	<b>327</b>	<b>856</b>	<b>853</b>

**SOCIAL AND WELFARE**

**Lanjutan Tabel/Continue Table 4.1.8.**

Kecamatan/ Subdistrict	Murid/Students					
	Negeri/Public		Swasta/Private		Jumlah/Total	
	2018/2019	2019/2020	2018/2019	2019/2020	2018/2019	2019/2020
(1)	(14)	(15)	(16)	(17)	(18)	(19)
Banjarmasin Selatan/ South Banjarmasin	-	-	631	546	631	546
Banjarmasin Timur/ East Banjarmasin	1 835	2 021	1 617	1 606	3 452	3 627
Banjarmasin Barat/ West Banjarmasin	2 574	2 942	500	794	3 074	3 736
Banjarmasin Tengah/ Central Banjarmasin	1 492	1 563	1 219	933	2 711	2 496
Banjarmasin Utara/ North Banjarmasin	2 750	3 051	1 183	1 164	3 933	4 215
<b>Kota Banjarmasin</b>	<b>8 651</b>	<b>9 577</b>	<b>5 150</b>	<b>5 043</b>	<b>13 801</b>	<b>14 620</b>

Catatan/Note: <sup>1</sup> Jumlah guru termasuk kepala sekolah dan guru  
The total of teachers including headmaster and teacher

Sumber: Dinas Pendidikan Kota Banjarmasin

Sources: Department of Education of Banjarmasin Municipality

**Tabel 4.1.9** Jumlah Sekolah, Guru, dan Murid Madrasah Aliyah (MA) Di Bawah Kementerian Agama menurut Kecamatan, 2018/2019 dan 2019/2020  
**Table** Number of Schools, Teachers, and Students in Madrasah Aliyah (MA) Under The Ministry of Religious Affairs by Subdistrict, 2018/2019 and 2019/2020

Kecamatan/ Subdistrict	Sekolah/Schools		Guru/Teachers		Murid/Students	
	2018/2019	2019/2020	2018/2019	2019/2020	2018/2019	2019/2020
(1)	(2)	(3)	(4)	(5)	(6)	(7)
Banjarmasin Selatan/ South Banjarmasin	9	9	55	55	404	361
Banjarmasin Timur/ East Banjarmasin	1	1	83	85	1 010	1 007
Banjarmasin Barat/ West Banjarmasin	1	1	18	18	53	52
Banjarmasin Tengah/ Central Banjarmasin	2	2	109	119	1 553	1 547
Banjarmasin Utara/ North Banjarmasin	3	4	62	55	228	215
<b>Kota Banjarmasin</b>	<b>16</b>	<b>17</b>	<b>327</b>	<b>332</b>	<b>3 248</b>	<b>3 182</b>

Sumber: Kementerian Agama Kota Banjarmasin

Sources: Ministry of Religious Affairs Banjarmasin Municipality



**SOCIAL AND WELFARE**

**Table 4.1.10. Jumlah Kelurahan yang Memiliki Fasilitas Sekolah menurut Kecamatan dan Tingkat Pendidikan, 2014-2019**  
**Table Number of Villages Having Educational Facilities by Subdistrict and Educational Level, 2014-2019**

Kecamatan/ Subdistrict	TK/ Kindergarten			SD/ Primary Schools			SMP/ Junior High School		
	2014	2018	2019	2014	2018	2019	2014	2018	2019
(1)	(2)	(3)	(4)	(5)	(6)	(7)	(8)	(9)	(10)
Banjarmasin Selatan/ South Banjarmasin	12	12	12	12	12	12	11	11	11
Banjarmasin Timur/ East Banjarmasin	9	9	9	9	9	9	9	9	9
Banjarmasin Barat/ West Banjarmasin	9	9	9	9	9	9	8	8	9
Banjarmasin Tengah/ Central Banjarmasin	12	12	12	10	11	11	9	9	9
Banjarmasin Utara/ North Banjarmasin	10	10	10	10	10	10	9	9	9
<b>Kota Banjarmasin</b>	<b>52</b>	<b>52</b>	<b>52</b>	<b>50</b>	<b>51</b>	<b>51</b>	<b>46</b>	<b>46</b>	<b>47</b>

Lanjutan Tabel/*Continued Table 4.1.10.*

Kecamatan/ Subdistrict	SMA/ Senior High School			SMK/ Vocational Schools			Perguruan Tinggi/ University		
	2014	2018	2019	2014	2018	2019	2014	2018	2019
(1)	(2)	(3)	(4)	(5)	(6)	(7)	(8)	(9)	(10)
Banjarmasin Selatan/ South Banjarmasin	6	6	7	1	1	3	2	2	2
Banjarmasin Timur/ East Banjarmasin	5	6	5	4	4	4	3	4	4
Banjarmasin Barat/ West Banjarmasin	3	3	3	2	3	3	3	3	3
Banjarmasin Tengah/ Central Banjarmasin	5	5	5	4	4	3	5	5	6
Banjarmasin Utara/ North Banjarmasin	5	5	7	2	2	4	6	6	6
<b>Kota Banjarmasin</b>	<b>24</b>	<b>25</b>	<b>27</b>	<b>13</b>	<b>14</b>	<b>17</b>	<b>19</b>	<b>20</b>	<b>21</b>

Sumber: BPS Kota Banjarmasin (Pendataan Potensi Desa/Podes)

Sources: Statistics of Banjarmasin (Village Potential Data Collection)

**Tabel 4.1.11. Persentase Penduduk Usia 7-24 Tahun menurut Jenis Kelamin, Kelompok Umur Sekolah, dan Partisipasi Sekolah di Kota Banjarmasin, 2019**  
*Percentage of Population Aged 7-24 Years by Sex, Age Group, and School Participation in Banjarmasin Municipality, 2019*

Jenis Kelamin/ Sex	Tidak/Belum Pernah Sekolah/ Not/Never Attending School	Partisipasi Sekolah/ <i>School Participation</i>			Tidak Sekolah Lagi/ Not Attending School Anymore
		Masih Sekolah/ <i>Attending School</i>			
		SD/MI/ Elementary School	SMP/MTs/ Junior High School	SMA/ SMK/ MA/ Senior High School	
(1)	(2)	(3)	(4)	(5)	(6)
Laki-Laki/ Male	...	33,61	10,84	25,42	29,56
Perempuan/ Female	...	31,53	10,83	29,14	28,50
<b>Laki-laki+ Perempuan/ Male+Female</b>	...	<b>32,60</b>	<b>10,84</b>	<b>27,22</b>	<b>29,05</b>

Sumber: BPS Kota Banjarmasin (Survei Sosial Ekonomi Nasional Kor, Maret 2019)

Sources: Statistics of Banjarmasin (National Socio Economic Survey kor, March 2019)

**Tabel 4.1.12. Angka Partisipasi Murni (APM) dan Angka Partisipasi Kasar (APK) menurut Jenjang Pendidikan di Kota Banjarmasin, 2019**  
**Net Enrolment Rate and Gross Enrolment Rate by Educational Level in Banjarmasin Municipality, 2019**

Jenjang Pendidikan/ Educational Level	APM / Net Enrollment Rate		APK/ Gross Enrollment Rate	
	2018	2019	2018	2019
(1)	(2)	(3)	(4)	(5)
SD/MI/ Elementary School	96,45	98,10	105,32	102,26
SMP/MTs/ Junior High School	76,97	77,28	97,75	86,29
SMA/SMK/MA/ Senior High School	54,98	54,91	69,10	71,89

Sumber: BPS Kota Banjarmasin (Survei Sosial Ekonomi Nasional/Susenas)

Sources: Statistics of Banjarmasin (National Socio Economic Survey)

## SOCIAL AND WELFARE

**Tabel 4.1.13.** Persentase Penduduk Berumur 15 Tahun ke Atas yang Melek Huruf di Kota Banjarmasin, 2017- 2019  
*Table* *Percentage of Literate People Aged 15 Years and Over in Banjarmasin Municipality, 2017-2019*

Tahun/ <i>Year</i>	Laki-Laki/ Male	Perempuan/ Female	Jumlah/ <i>Total</i>
(1)	(2)	(3)	(4)
2017	99,58	98,10	98,84
2018	99,33	98,84	99,08
2019	99,44	99,81	99,62

Sumber: BPS Kota Banjarmasin (Survei Sosial Ekonomi Nasional/Susenas)  
*Sources: Statistics of Banjarmasin (National Socio Economic Survey)*

**Tabel 4.1.14. Banyaknya Pendidikan Anak Usia Dini TPA dan Kelompok Bermain Kota Banjarmasin, 2019/2020**  
**Number of Early Children Education and Play Group in Banjarmasin Municipality, 2019/2020**

Kecamatan/ Subdistrict	Non Formal		Formal	
	TPA 0-5 tahun/ NG	KB 2-4 tahun/ PG	SPS 0-5 tahun/ SEU	TK 5-6 tahun/ KG
	0-5 years	2-4 years	0-5 years	5-6 years
(2)	(3)	(4)	(5)	(6)
Banjarmasin Selatan/ South Banjarmasin	5	17	0	63
Banjarmasin Timur/ East Banjarmasin	8	22	1	71
Banjarmasin Barat/ West Banjarmasin	4	11	1	62
Banjarmasin Tengah/ Central Banjarmasin	14	23	0	62
Banjarmasin Utara/ North Banjarmasin	26	36	0	71
<b>Kota Banjarmasin</b>	<b>57</b>	<b>109</b>	<b>2</b>	<b>329</b>

Catatan/Note : TPA/NG = Taman Penitipan Anak/Nursery Garden  
 KB/PG = Kelompok Bermain/Play Group  
 SPS/SEU = Satuan PAUD Sejenis/Similar ECE Unit  
 TK/KG = Taman Kanak-kanak/Kindergarten

Sumber: Kementerian Pendidikan dan Kebudayaan Kota Banjarmasin  
 Sources: Ministry of Education and Culture of Banjarmasin Municipality

## SOCIAL AND WELFARE

**Tabel 4.1.15. Daftar Perguruan Tinggi Swasta Lingkungan L2 Dikti Wilayah XI Kalimantan di Kota Banjarmasin, 2019/2020**  
**Table List of Private College of L2 Dikti Region XI Kalimantan of Banjarmasin Municipality, 2019/2020**

No.	Perguruan Tinggi/ Colleges	Alamat/ Address	Telepon/ Phone
(1)	(2)	(3)	(4)
1	UVAYA Banjarmasin	Jl A Yani KM 5,5 Komp Stadion Lambung Mangkurat	0511- 3253850
2	UNISKA Banjarmasin	Jl Adhyaksa-Kayutangi No 2 RT 26	0511- 3304592
3	Universitas Muhammadiyah Banjarmasin	Jl S. Parman-Komp. RS. ISLAM NO. 1	0511- 336002
4	Universtias Sari Mulia	Jl Pramuka NO. 2	0511- 3268105
5	STIE Indonesia Banjarmasin	Jl Brigjen H Hasan Basry No 9-11	0511- 3304652
6	STIA Bina Banua Banjarmasin	Jl Pramuka No 17 RT 1 Belakang Terminal KM 6	0511- 3255145
7	STIMI Banjarmasin	Jl Kuripan No 26	0511- 3258263
8	STIHSA Banjarmasin	Jl Sultan Adam	0511- 3302963
9	STIENAS Banjarmasin	Jl Mayjen Soetoyo S No 126	0511- 4364563
10	STKIP PGRI Banjarmasin	Jl Sultan Adam Komp H. Iyus No 18 RT 23	0511- 4315443
11	STIE Pancasetia Banjarmasin	Jl A Yani KM 5,5 Komp Waringin	0511- 3256560, 3256561
12	STMIK Indonesia Banjarmasin	Jl P Hidayatullah Jembatan Banua Anyar	0511- 4315530
13	STIKES Suaka Insan Banjarmasin	Jl H Jafri Zamzam No 8	0511-3361654
14	STIKIP Islam Sabilal Muhtadin Banjarmasin	Jl MALKON TEMON	-

Lanjutan Tabel/*Continued Table 4.1.15.*

No.	Perguruan Tinggi/ Colleges	Alamat/ Address	Telepon/ Phone
(1)	(2)	(3)	(4)
15	Akademi Maritim Nusantara Banjarmasin	Jl Kini Balu No 44 RT 023	0511- 3352616
16	AKPARNAS Banjarmasin	Jl Mayjen Soetoyo S No 126	0511- 4364563
17	AKBID Bunga Kalimantan	Jl. Brigjen H. Hasan Basry No. 4d Rt.14	0511 -3307631
18	AKPER Pandan Harum Banjarmasin	Jl. Veteran Km. 5,5 Gg. Seman No. 58	0511 - 3261917
19	ASMI Citra Nusantara Banjarmasin	Jl. H. Anang Adenansi (Kamboja) No. 05	0511- 4367654
20	AKBID Abdi Persada banjarmasin	Jl. Sutoyo S. Teluk Dalam No. 365	0511 - 6808699
21	ATRO Citra Insan Persada Banjarmasin	Jl. Pekapuran B Laut No. 10 Rt. 19 Banjarmasin Tengah	0511 - 3254406
22	AKPER Kesdam VI/Tanjung Pura	Jl. Sutoyo S No. 408	0511 - 3358334
23	AKFAR ISFI Banjarmasin	Jl. Flamboyan III/7b Kayutangi	0511 - 3300221
24	Politeknik Hasnur	Jl. Bridgen Hasan Basri Km. 11 Ray.5 Handil Bhakti Kab. Barito Kuala Jl. Pangeran Hidayatullah Rt. 14	0511 - 6156666
25	Politeknik Unggulan Kalimantan	Komplek Upik Futsal Banua Anyar B	0511 - 4315915

Sumber: Lembaga Layanan Pendidikan Tinggi Wilayah XI Kalimantan

Sources: *Higher Education Service Institutions Region IX Kalimantan*



**SOCIAL AND WELFARE**

**Tabel 4.1.16. Jumlah Dosen pada Perguruan Tinggi Akademi Swasta Lingkungan L2 Dikti Wilayah XI Kalimantan di Kota Banjarmasin, 2019/2020**  
**Number of Teachers in Private College of L2 Dikti Region XI Kalimantan of Banjarmasin Municipality, 2019/2020**

Perguruan Tinggi/ Colleges	Jenjang Pendidikan/ Education Level					
	SP.1-2	D3	D4	S1	S2	S3
(1)	(2)	(3)	(4)	(5)	(6)	(7)
UVAYA Banjarmasin	0	0	0	2	97	7
UNISKA Banjarmasin	0	0	0	6	345	55
Universitas Muhammadiyah Banjarmasin	1	0	1	3	174	2
Universitas Sari Mulia	0	0	0	1	89	1
STIE Indonesia Banjarmasin	0	0	0	0	24	5
STIA Bina Banua Banjarmasin	0	0	0	1	20	9
STIMI Banjarmasin	0	0	0	0	15	7
STIHSa Banjarmasin	0	0	0	0	28	11
STIENAS Banjarmasin	0	0	0	0	25	1
STKIP PGRI Banjarmasin	0	0	0	0	81	9
STIE Pancasetia Banjarmasin	0	0	0	12	80	10
STMIK Indonesia Banjarmasin	0	0	0	22	55	2
STIKES Suaka Insan Banjarmasin	1	0	1	5	27	0

Lanjutan Tabel/*Continued Table 4.1.16.*

Perguruan Tinggi. <i>Colleges</i>	Jenjang Pendidikan/ <i>Education Level</i>					
	SP.1-2	D3	D4	S1	S2	S3
(1)	(2)	(3)	(4)	(5)	(6)	(7)
STIKIP Islam Sabital Muhtadin Banjarmasin	0	0	0	0	6	0
Akademi Maritim Nusantara Banjarmasin	0	0	0	2	11	0
AKPARNAS Banjarmasin	0	0	0	4	15	1
AKBID Bunga Kalimantan	0	1	12	2	10	0
AKPER Pandan Harum Banjarmasin	0	0	0	0	13	0
ASMI Citra Nusantara Banjarmasin	0	0	0	3	16	1
AKBID Abdi Persada Banjarmasin	0	0	0	0	8	0
ATRO Citra Intan Persada Banjarmasin	0	0	0	1	6	0
AKPER Kesdam VI/ Tanjung Pura	0	0	0	0	10	0
AKFAR ISFI Banjarmasin	0	0	0	0	17	0
Politeknik Hasnur	0	0	0	0	21	0
Politeknik Unggulan Kalimantan	0	0	0	0	28	1

Sumber: Lembaga Layanan Pendidikan Tinggi Wilayah XI Kalimantan  
*Sources: Higher Education Service Institutions Region XI Kalimantan*

**SOCIAL AND WELFARE**

**Tabel 4.1.17. Jumlah Mahasiswa pada Perguruan Tinggi Akademi Swasta Lingkungan L2 Dikti Wilayah XI Kalimantan di Kota Banjarmasin, 2019/2020**  
**Number of Students in Private College of L2 Dikti Region XI Kalimantan of Banjarmasin Municipality, 2019/2020**

Perguruan Tinggi/ Colleges	Jumlah Mahasiswa Baru/ Number of New Students		Jumlah Mahasiswa Aktif/ Number of Senior Students	
	Laki-laki/ Male	Perempuan/ Female	Laki-laki/ Male	Perempuan/ Female
(1)	(2)	(3)	(4)	(5)
UVAYA Banjarmasin	208	181	965	871
UNISKA Banjarmasin	3 415	2 510	10 861	6 860
Universitas Muhammadiyah Banjarmasin	211	576	585	1 559
Universitas Sari Mulia Banjarmasin	105	408	149	604
STIE Indonesia Banjarmasin	127	140	434	573
STIA Bina Banua Banjarmasin	100	88	430	314
STIMI Banjarmasin	45	25	233	182
STIHSa Banjarmasin	233	91	863	342
STIENAS Banjarmasin	119	171	557	829
STKIP PGRI Banjarmasin	133	283	699	1 190
STIE Pancasetia Banjarmasin	583	497	2 665	2 330
STMIK Indonesia Banjarmasin	180	35	1 590	458
STIKES Suaka Insan Banjarmasin	39	89	100	234

Lanjutan Tabel/*Continued Table 4.1.17.*

Perguruan Tinggi/ <i>Colleges</i>	Jumlah Mahasiswa Baru/ <i>Number of New Students</i>		Jumlah Mahasiswa Lama/ <i>Number of Senior Students</i>	
	Laki-laki/ <i>Male</i>	Perempuan/ <i>Female</i>	Laki-laki/ <i>Male</i>	Perempuan/ <i>Female</i>
(1)	(2)	(3)	(4)	(5)
STKIP Islam Sabilal Muhtadin Banjarmasin	17	117	23	30
Akademi Maritim Nusantara Banjarmasin	76	13	109	39
AKPARNAS Banjarmasin	4	17	40	44
AKBID Bunga Kalimantan	0	15	0	97
AKPER Pandan Harum Banjarmasin	3	3	22	51
ASMI Citra Nusantara Banjarmasin	0	0	135	220
AKBID Abdi Persada Banjarmasin	0	29	0	78
ATRO Citra Intan Persada	16	18	50	58
AKPER Kesdam VI/ Tanjung Pura	41	35	99	86
AKFAR ISFI Banjarmasin	17	81	67	219
Politeknik Hasnur	66	35	142	60
Politeknik Unggulan Kalimantan	52	81	101	171
<b>Jumlah/Total</b>	<b>5 790</b>	<b>5 538</b>	<b>20 819</b>	<b>17 499</b>

Sumber: Lembaga Layanan Pendidikan Tinggi Wilayah XI Kalimantan  
*Sources: Higher Education Service Institutions Region XI Kalimantan*

**SOCIAL AND WELFARE**

**Tabel 4.1.18. Jumlah Mahasiswa Baru Diterima dan Kelulusan menurut Fakultas pada Universitas Lambung Mangkurat Banjarmasin, 2019/2020**  
**Number of New and Graduated College Students at Lambung Mangkurat University Banjarmasin, 2019/2020**

Fakultas/ Faculties	Mahasiswa Baru/ Number of New College Student			Jumlah/ Total	Jumlah Kelulusan/ Number of Graduated
	SNMPTN	SBMPTN	SELEKSI MANDIRI		
(1)	(2)	(3)	(4)	(6)	(7)
Keguruan & Ilmu Pendidikan/ Teacher and Science Education	392	84	613	1 846	1 440
Hukum/ Law	89	235	309	633	315
Ekonomi dan Bisnis/ Economic and business	114	239	490	843	274
Sosial Politik/ Political Science	94	272	391	757	274
Teknik/ Technique	95	183	322	600	293
Kedokteran/ Medical	95	180	279	554	329
Matematika dan Ilmu Pengetahuan/ Mathematics and Science	95	181	201	477	211
Kedokteran Gigi/ Dentistry	20	33	139	192	96
Pascasarjana/ Postgraduate	-	-	225	225	114
<b>Jumlah/Total</b>	<b>994</b>	<b>1 407</b>	<b>2 969</b>	<b>6 127</b>	<b>3 710</b>

Sumber: Universitas Lambung Mangkurat Banjarmasin  
 Sources: University of Lambung Mangkurat Banjarmasin

**Tabel 4.1.19. Jumlah Mahasiswa menurut Tingkat Pendidikan dan Fakultas pada Universitas Lambung Mangkurat Banjarmasin, 2019/2020**  
**Number of College Students by Education Level and Faculty at Lambung Mangkurat University Banjarmasin, 2019/2020**

Fakultas/ Faculties	Tingkat Pendidikan/ Education Level						Jumlah/ Total
	S-3	S-2	S-1	S-0	PROF ESI	SP-1	
(1)	(2)	(3)	(4)	(5)	(6)	(7)	(8)
Keguruan & Ilmu Pendidikan/ Teacher and Science Education	-	171	7 896	-	-	-	8 067
Hukum Law	-	270	1 921	-	-	-	2 191
Ekonomi dan Bisnis/ Economic and business	-	247	2 506	471	-	-	3 224
Ilmu Sosial Politik/ Political Science	-	198	2 687	-	-	-	2 885
Teknik/ Technique	-	159	-	-	-	-	2 152
Kedokteran/ Medical	-	110	1 979	-	365	92	2 546
Matematika dan Ilmu Pengetahuan/ Mathematics and Science	-	-	1 671	86	80	-	1 837
Kedokteran Gigi/ Dentistry	-	-	397	-	277	-	674
Kehutanan/ <i>Forestry</i>	-	-	685	-	-	-	685
Perikanan dan Kelautan/ Fishery and Marine	-	-	1 170	-	-	-	1 170
Pertanian/ <i>Agriculture</i>	-	86	2 104	-	-	-	2 190
Pascasarjana/ Postgraduate	48	460	-	-	-	-	508
<b>Jumlah/Total</b>	<b>48</b>	<b>1 701</b>	<b>25 009</b>	<b>557</b>	<b>722</b>	<b>92</b>	<b>23 016</b>

Sumber: Universitas Lambung Mangkurat Banjarmasin  
 Sources: University of Lambung Mangkurat Banjarmasin

**SOCIAL AND WELFARE**

**Tabel 4.1.20. Jumlah Mahasiswa menurut Tingkat Pendidikan, Jenis Kelamin dan Fakultas Pada Universitas Lambung Mangkurat Banjarmasin, 2019/2020**  
**Table Number of College Students by Education Level, Gender and Faculties at Lambung Mangkurat University Banjarmasin, 2019/2020**

Fakultas/ Faculty	Tingkat Pendidikan dan Jenis Kelamin/Education Level and Gender													Jumlah/ Total
	S3 Doctoral		S2 Post Graduate		SP-1 Post Graduate		PROFESI Post Graduate		S-1 Graduate		S-0 Bachelor			
	L/ M	P/ F	L/ M	P/ F	L/ M	P/ F	L/ M	P/ F	P/ F	P/ F	L/ M	P/ F		
	(2)	(3)	(4)	(5)	(6)	(7)	(8)	(9)	(10)	(11)	(12)	(13)		
(1)														
Hukum/ Law	-	-	181	89	-	-	-	-	952	969	-	-	2 191	
Ekonomi Bisnis/ Economic Business	-	-	122	125	-	-	-	-	1 020	1 486	170	301	3 224	
Sosial dan Politik/ Social and Politics	-	-	113	85	-	-	-	-	1 155	1 532	-	-	2 885	
Pertanian/Agriculture	-	-	45	41	-	-	-	-	1 030	1 074	-	-	2 190	
Kehutanan/Forestry	-	-	-	-	-	-	-	-	374	311	-	-	685	
Perikanan dan Kelautan/ Fishery and Sea	-	-	-	-	-	-	-	-	636	534	-	-	1 170	
Teknik/ Technical	-	-	101	58	-	-	-	-	1 209	784	-	-	2 152	
Kedokteran/Medical	-	-	32	78	51	41	113	252	538	1 441	-	-	2 546	
Matematika dan Ilmu Pengetahuan/ Mathematics and Science	-	-	-	-	-	-	26	54	604	1 067	15	17	1 837	
Kedokteran Gigi/ Dentistry	-	-	-	-	-	-	65	212	93	304	-	-	674	
Program Pascasarjana	33	15	223	237	-	-	-	-	-	-	-	-	508	
Jumlah/Total	33	15	893	808	51	41	204	518	10 146	14 863	185	372	28 129	

Catatan/Note : L/M = Laki-laki/Male,  
P/F = Perempuan/Female

Sumber: Universitas Lambung Mangkurat Banjarmasin  
Sources: University of Lambung Mangkurat Banjarmasin

**Tabel 4.1.21. Jumlah Dosen menurut Fakultas dan Tingkat Pendidikan pada Universitas Lambung Mangkurat Banjarmasin, 2019/2020**  
**Number of Lectures by Faculties and Education Level at Lambung Mangkurat University Banjarmasin, 2019/2020**

Fakultas/ Faculties	Tingkat Pendidikan/Education Level				Jumlah/ Total
	SP-1	S-1 Graduate	S-2 Post Graduate	S-3 Doctoral	
1(1)	(2)	(3)	(4)	(5)	(6)
Keguruan & Ilmu Pendidikan/ Teacher and Science Education	0	2	152	83	237
Hukum/ Law	0	0	29	23	52
Ekonomi dan Bisnis/ Economic and business	0	0	77	28	105
Sosial Politik/ Social Politics	0	0	65	21	86
Teknik/ Technic	0	0	87	33	120
Kedokteran/ Medical	8	4	82	21	115
Matematika dan Ilmu Pengetahuan/ Mathematics and Science	0	0	70	24	103
Kedokteran Gigi/ Dentistry	6	8	20	2	36
Pascasarjana/ Postgraduate	0	0	0	106	106
<b>Jumlah/Total</b>	<b>14</b>	<b>14</b>	<b>582</b>	<b>341</b>	<b>960</b>

Sumber: Universitas Lambung Mangkurat Banjarmasin  
 Sources: University of Lambung Mangkurat Banjarmasin



**SOCIAL AND WELFARE**

**Tabel 4.1.22. Jumlah Mahasiswa UIN Antasari menurut Jenis Kelamin dan Fakultas, 2019/2020**  
**Table** *Number of College Students at UIN Antasari by Gender and Faculties, 2019/2020*

Fakultas/ Faculties	Jenis Kelamin/Gender		
	Laki-Laki/ Male	Perempuan/ Female	Jumlah/ Total
(1)	(2)	(3)	(4)
Syariah/Islamic Law	823	872	1 695
Tarbiyah dan Keguruan/ <i>Tarbiyah and Teacher Training</i>	1 947	4 065	6 012
Dakwah dan Komunikasi/ <i>Dawah and Communication Science</i>	495	662	1 157
Ushuluddin dan Humaniora/ <i>Ushuluddin and Humanities</i>	678	824	1 502
Ekonomi dan Bisnis Islam/ <i>Economics and Islamic Business</i>	1 102	1 916	3 018
PPS (S2)/ <i>Postgraduate</i>	603	326	929
<b>Jumlah/Total</b>	<b>5 648</b>	<b>8 665</b>	<b>14 313</b>

Sumber: Universitas Islam Negeri Antasari Banjarmasin  
 Sources: *State Islamic University Antasari Banjarmasin*

**Tabel 4.1.23. Jumlah Dosen Tetap UIN Antasari menurut Jenis Kelamin dan Fakultas, 2019/2020**  
**Table** *Number of Permanent Lecturers at IAIN by Gender and Faculties, 2019/2020*

Fakultas/ Faculties	Jenis Kelamin/Gender		
	Laki-Laki/ Male	Perempuan/ Female	Jumlah/ Total
(1)	(2)	(3)	(6)
Syariah/Islamic Law	28	15	43
Tarbiyah dan Keguruan/ <i>Tarbiyah and Teacher Training</i>	74	89	163
Dakwah dan Komunikasi/ <i>Dawah and Communication Science</i>	24	15	39
Ushuluddin dan Humaniora/ <i>Ushuluddin and Humanities</i>	30	12	42
Ekonomi dan Bisnis Islam/ <i>Economics and Islamic Business</i>	19	16	35
PPS (S2)/ <i>Postgraduate</i>	39	8	47
Dosen yang Dipekerjakan (DPK)	-	-	-
<b>Jumlah/Total</b>	<b>214</b>	<b>155</b>	<b>369</b>

Sumber: Universitas Islam Negeri Antasari Banjarmasin  
 Sources: *State Islamic University Antasari Banjarmasin*

**SOCIAL AND WELFARE**

**Tabel 4.1.24. Jumlah Dosen Tetap UIN Antasari Banjarmasin menurut Pendidikan dan Jenis Kelamin, 2019/2020**  
**Number of Permanent Lecturers at IAIN by Education Level and Gender, 2019/2020**

Fakultas/ Faculties	Strata 1/ Graduate			Strata 2/ Post Graduate			Strata 3/ Doctoral			Jumlah/ Total		
	L/ M	P/ F	J/ T	L/ M	P/ F	J/ T	L/ M	P/ F	J/ T	L/ M	P/ F	J/ T
(1)	(2)	(3)	(4)	(5)	(6)	(7)	(8)	(9)	(10)	(11)	(12)	(13)
Syariah/Islamic Law	-	-	-	4	13	37	4	2	6	28	15	43
Tarbiyah dan Keguruan/Tarbiyah and Teacher Training	-	-	-	57	80	137	17	9	26	74	89	163
Dakwah dan Komunikasi/Dawah and Communication Science	-	-	-	20	13	33	4	2	6	24	15	39
Ushuluddin dan Humaniora/Ushuluddin and Humanities	-	-	-	20	11	31	10	1	11	30	12	42
Ekonomi dan Bisnis Islam/Economics and Islamic Business	-	-	-	18	16	34	1	-	1	19	16	35
PPS (S2)/Postgraduate	-	-	-	-	-	-	39	8	47	39	8	47
Dosen yang Dipekerjakan (DPK)	-	-	-	-	-	-	-	-	-	-	-	-
<b>Jumlah/Total</b>	-	-	-	<b>139</b>	<b>133</b>	<b>272</b>	<b>75</b>	<b>22</b>	<b>97</b>	<b>214</b>	<b>155</b>	<b>369</b>

Catatan/Note : L/M = Laki-laki/Male,  
P/F = Perempuan/Female

Sumber: Universitas Islam Negeri Antasari Banjarmasin  
Sources: State Islamic University Antasari Banjarmasin

**Tabel 4.1.25. Jumlah Dosen Tetap UIN Antasari menurut Jabatan, 2019/2020**  
**Table Number of Permanent Lecturers at IAIN by Occupation, 2019/2020**

Fakultas/ Faculties	Asisten Ahli/ Expert Assistant			Lektor/ Lecturer			Lektor Kepala/ Chief Lecturer			Guru Besar/ Professor		
	L/ M	P/ F	J/ T	L/ M	P/ F	J/ T	L/ M	P/ F	J/ T	L/ M	P/ F	J/ T
(1)	(2)	(3)	(4)	(5)	(6)	(7)	(8)	(9)	(10)	(11)	(12)	(13)
Syariah/Islamic Law	12	3	15	10	7	17	6	5	11	-	-	-
Tarbiyah dan Keguruan/ <i>Tarbiyah and Teacher Training</i>	19	49	68	34	27	61	21	13	34	-	-	-
Dakwah dan Komunikasi/ <i>Dawah and Communication Science</i>	2	2	4	10	5	15	12	8	20	-	-	-
Ushuluddin dan Humaniora/ <i>Ushulud din and Humanities</i>	8	5	13	10	5	15	11	2	13	1	-	1
Ekonomi dan Bisnis Islam/ <i>Economics and Islamic Business</i>	9	5	14	7	7	14	3	4	7	-	-	-
PPS (S2)/ <i>Postgraduate</i>	-	-	-		4	13	18	3	21	12	1	13
Dosen yang Dipekerjakan (DPK)	-	-	-	-	-	-	-	-	-	-	-	-
<b>Jumlah/Total</b>	<b>50</b>	<b>64</b>	<b>114</b>	<b>80</b>	<b>55</b>	<b>135</b>	<b>71</b>	<b>35</b>	<b>106</b>	<b>13</b>	<b>1</b>	<b>14</b>

Catatan/Note : L/M = Laki-laki/Male,  
P/F = Perempuan/Female

Sumber: Universitas Islam Negeri Antasari Banjarmasin  
Sources: State Institute of Islamic Antasari Banjarmasin

## SOCIAL AND WELFARE

**Table 4.1.26. Daftar Lembaga Kursus dan Pelatihan Bimbingan Belajar di Kota Banjarmasin, 2019**  
**List of Institutions of Courses and Tutoring in Banjarmasin Municipality, 2019**

<b>Nama Lembaga/ Name of Institution</b>	<b>Alamat/ Address</b>	<b>Penanggung Jawab/Pimpinan/ Head/Leader</b>	<b>Jenis Kursus/ Type of Course</b>
(1)	(2)	(3)	(4)
<b>KECAMATAN BANJARMASIN SELATAN</b>			
Browning Smart Center Indonesia	Jl. A. Yani Km 12 Banjarmasin Kalimantan Selatan	Lila Agustina	Bimbingan Belajar
LKP Dahlia Education	Jl. Bumi Mas Raya Komp Bumijaya RT 10 No 25a Banjarmasin Kalimantan selatan	Drs. H. Eddy Khairuddin	Bahasa Inggris, Bimbingan Belajar, Komputer
LKP Mitra Banua	Jl. Kayubalau No. 18 RT 53 Kel. Pemurus dalam Kec. Banjarmasin Selatan, Banjarmasin Kalsel	La Ode Harbut Tahar Mukhlis	Komputer
LKP Paradise English Center	Banjar Indah Permai, Jl A. Yani Km 5,7 No.34, Banjarmasin	Nur Afifah, S.Pi	Bahasa Inggris
LKP Siip College	Jl. Bengkirai No 117 RT 12 Komplek Banjar Indah Permai Banjarmasin	Ir.H.Sukrowardi, MAP	Bahasa Inggris, Komputer, Otomotif
Lpkbb Iptek	Jl. Kelayan B RT 19 No 39 Banjarmasin Kalimantan Selatan	Rahmani, SP, MM	Bimbingan Belajar, Komputer
<b>KECAMATAN BANJARMASIN TIMUR</b>			
Lembaga Bahasa Dan Pendidikan Profesional Lia	Jl. Gatot Subroto No 1 Banjarmasin	Jeanne Syarifuddin	Bahasa Inggris
LKP Bb.Sua Loka Media Ilmu	Komplek Bina Brata Jl Manunggal 1 No 513 RT 41 Kota Banjarmasin Kalimantan Selatan	Carolina Agustina, SE	Bimbingan Belajar
LKP Bokhasi	Jl. Pramuka Perum Bumi Pramuka Asri Blok D No 10 Kota Banjarmasin Kalimantan Selatan	Dr. Ir. Akhmad Gajali, MS	Pertanian, Peternakan
LKP Harapan Plus	Jl Serai No 49 RT 36 Simpang Gatot Subroto VIII Banjarmasin Kalimantan Selatan	Dra. Diana Thernesia	Perpajakan
LKP Insan Mandiri	Jl. Ratu Zaleha Gg Megasari RT 10 No 40 Kota Banjarmasin Kalimantan Selatan 70	Rita Yuniarty, SH	Komputer, Menjahit
LKP Mitreka Training Center	Jl. Pramuka No 44 Banjarmasin Kota Banjarmasin, Kalimantan Selatan	Sukandar, S.Si, MAP	Komputer
LKP Pelangi	Jl. Pramuka No 24 RT 07	Rahmat Syukur	Mengemudi Mobil

Lanjutan Tabel/Continued Table 4.1.26.

Nama Lembaga <i>Name of Institution</i>	Alamat <i>Address</i>	Penanggung Jawab/Pimpinan <i>Head/Leader</i>	Jenis Kursus <i>Type of Course</i>
(1)	(2)	(3)	(4)
LKP Puskom lain Antasari	Jl. A. Yani km.4,5 gedung pusat sumber belajar kota.banjarmasin kalimantan selatan	Zuliani Noor, SE	Komputer
LKP Shirley-R	Jl. Pramuka komp. Satelit permai blok b no.30, banjarmasin	Alce Nelce Tombeng	Bahasa Inggris, Seni Musik
LKP Wipo	Jl. A yani km 5,5 (depan stadion lambung manekurai)	Abdul Khalik	Mengemudi Mobil
Yayasan Bukashi	Jl. Pramuka komp. Bumi pramuka asri no.10-d kota banjarmasin kalimantan selatan	Dr. Ir. H. Akhmad Gazali, MS	Pertanian, Peternakan
<b>KECAMATAN BANJARMASIN BARAT</b>			
LKP Auotomotive Training Centre	Jl. Kuin Selatan RT 2 No 36 Kota Banjarmasin Kalimantan Selatan 70129	Edi Fakhrin, S.Pd	Otomotif
LKP Lestari	Jl. Simpang belitung No 26 RT 1 Banjarmasin Kalimantan Selatan 70128	Hj. Noorheryati	Hantaran, Spa, Tata Boga, Tata Kecantikan Rambut, Tata Kecantikan Kulit, Tata Rias Pengantin
LKP Mandiri	Jl. Belitung Darat Simpang Anem Komplek Antaludin, Banjarmasin - Kalimantan Selatan	Dra. Hj. Mardiana, M.Pd	Mengemudi Mobil
LKP Marlina	Jl. Zafri Zam-Zam No 8 Rt 31, Banjarmasin	Sherly Marlina	Hantaran, Tata Boga, Tata Rias Pengantin
LKP Mentari	Jl. S.parman No 221 Pertokoan Muhammadiyah Blok A No 1	Nur Hadi Riswanda, SE	Mengemudi Mobil
LKP Paramaguru Institute Of Training & Research	Jl. Cendrawasih No. 2, Kota Banjarmasin	J. Dalle, Ph.D	Bahasa Inggris, Komputer
LKP Pia Aru Mas	Jl. Zafri Zam-Zam 66 Samudra RT 48 No 101 Komplek PWI Banjarmasin Kalimantan Selatan	Yohanna Charlotta Warkor	Tata Boga
LKP President College	Jl. Belitung Darat Gg Rahayu RT 18 No 25 Kota Banjarmasin Kalimantan Selatan	Iskandar Razak, SE	Akuntansi, Bahasa Inggris, Elektronika, Mengemudi, Menjahit, Komputer
LKP Revlina	Jl. Agraria No 12 Rt 28, Kel Telaga Biru, Banjarmasin Kalimantan Selatan	Dra. Mardalena	Tata Kecantikan Kulit, Tata Kecantikan Rambut, Tata Rias Pengantin
LKP Rully	Jl. Mayjend Sutoyo S, Gg 21 No 1 RT 020 RW 02 Kota Banjarmasin Kalimantan Selatan	Norhana	Tata Rias Pengantin

**Lanjutan Tabel/Continued Table 4.1.26.**

<b>Nama Lembaga Name of Institution</b>	<b>Alamat Address</b>	<b>Penanggung Jawab/Pimpinan Head/Leader</b>	<b>Jenis Kursus Type of Course</b>
(1)	(2)	(3)	(4)
LKP Sentral Pendidikan Otomotif	Jl. Belitung Darat Gg BKIA RT 18 No 44 Kota Banjarmasin Kalimantan Selatan	Muhammad Nisfo Andi	Otomotif
LKP Syifa	Jl. Belitung Laut No 19 RT 3, Banjarmasin	Beben Hendrawan	Mengemudi Mobil
LKP Widya Wahanaloka	Jl. Belitung Darat Ruko Belitung No 26 Blok 4-6 Banjarmasin Kalimantan Selatan	Hj. Rusnida, SE	Komputer, Bimbingan Belajar, Sempoa
<b>KECAMATAN BANJARMASIN TENGAH</b>			
Asia Prima Course	Jl. Batu piring No. 20 RT 21 Banjarmasin	Hj. R. Emma Sri Wahyuni,S.Pd	Bahasa Inggris, Komputer, Tata Boga
Lembaga Pendidikan Dan Pengembangan Profesi Indonesia	Jl. Sutoyo S. No. 197 Banjarmasin	RM. Sis Rahardjo, SE	Administrasi Perkantoran, Komputer, Komputer Akuntansi, Sekretaris
LKP Dennys	Jl. Sutoyo No 2 RT 28 RW 02 Kota Banjarmasin Kalimantan Selatan 70114	RR Agnes Endang Purwaningsih Winata	Tata Boga
LKP Eka F2	Jl. Kampung Melayu No. 24 RT 8 Kota Banjarmasin Kalimantan Selatan	Hj. Eka Sekar Handayani	Mengemudi Mobil
LKP Elite	Jl. A. Yani Km 1,5 No 16 RT 16 Kota Banjarmasin Kalimantan Selatan	Yueni Listiani	Bahasa Inggris
LKP Exel	Jl Pulau Laut No 53 RT 6 Banjarmasin	SARCE	Tata Kecantikan Rambut, Tata Kecantikan Kulit
LKP Fajar	Kec. Banjarmasin barat	Noor Fajeriah	Bordir, Menjahit
LKP Gs Indonesia	Jl. A. Yani KM 2 No. 11-12 Kota Banjarmasin Kalimantan Selatan 70232	Lilia Agustiani	Bimbingan Belajar
LKP Irma	Jl. Kapten Piere Tendean No 59 RT 01 Banjarmasin Kalimantan Selatan 70233	Hj. Maryam Fakhir	Menjahit
LKP Kursus Dan Bimbingan Belajar F/A	Jl. Jendral A Yani Km 1 No. 25 AB	Fia Metha Syluandari Gasoeki	Bahasa Inggris, Mandarin, Matematika
LKP Lisa Salon	Jl. Letjen Haryono MT 52 RT 6 Kota Banjarmasin Kalimantan Selatan	Sofyan, SE	Tata Kecantikan Rambut, Tata Kecantikan Kulit, Tata Rias Pengantin

Lanjutan Tabel/*Continued Table 4.1.26.*

Nama Lembaga <i>Name of Institution</i>	Alamat <i>Address</i>	Penanggung Jawab/Pimpinan <i>Head/Leader</i>	Jenis Kursus <i>Type of Course</i>
(1)	(2)	(3)	(4)
LKP Menjahit Modesty Nia	Jl. H. Anang Adenansi Gg Hikmah No 19 RT 20 RW 02, Banjarmasin	Hj. Rahmina	Menjahit
LKP Mulawarman	Jl. Batu Besar No 1 Kota Banjarmasin Kalimantan Selatan	Drs. Saaluddin Arif	Mengemudi Mobil
LKP Rabbani	Jl. Cempaka Raya Komplek Agraria 2 Gg 3 No E5 RT. 022 RW. 002 Basirih, banjarmasin	Nining Triwiatingtias, A. Md	Bimbingan Belajar, Mental Aritmatika
LKP Rio Sari	Jl. Dahlia I/21 RT 14 Banjarmasin	Yetra Mury	Tata Kecantikan Kulit, Tata Kecantikan Rambut
LKP Ryda	Jl. Pembangunan II No 2 RT 49 Banjarmasin, Kota Banjarmasin Kalimantan Selatan	Mahfuzah	Mengemudi Mobil
LKP Sofhias	Jl. Pulau Laut No. 14 RT 005 Banjarmasin	Hj. Siti Sofiaty	Tata Kecantikan Kulit, Tata Kecantikan Rambut, Tata Rias Pengantin
LKP Talenta	Jl. Gunung Sari No.73a Kota Banjarmasin Kalimantan Selatan	Daniel Purba	Komputer
LKP Wahana Vidya	Jl. Gunung Sari II RT 13 No 35 Kelurahan Teluk Dalam Banjarmasin Kalimantan Selatan	Riduannor, S.Pd	Bahasa Inggris
<b>KECAMATAN BANJARMASIN UTARA</b>			
LKP 58 Mapan	Jl. Sultan Adam RT 37 No 20 Kota Banjarmasin Kalimantan Selatan	Hasnan Farinduri	Mengemudi Mobil
LKP Anak Shaleh	Jl. Sultan Adam, Komplek Sabrina RT 25 No 17	Muhammad Syaifi, S.Kom	Bimbingan Belajar, Komputer
LKP As-Syifa	Jl. Jahri Saleh Komplek Alam Sari No 55 RT 09 Kel. Sei Jingah Kec Banjarmasin Utara	Muhammad Rifani	Komputer
LKP Bimbingan Belajar Dan Privat Sultan Adam	Jl. Brigjend H. Hasan Basri No. 9 Banjarmasin-Kalsel	Pariwisataaniah S.Hut	Bimbingan Belajar
LKP Cenari Education Center	Jl. Cendana I No 38 RT 01 Kayu Tangi Banjarmasin Kalimantan Selatan.	Farid Fathurrahman, ST	Komputer
LKP Darma	Cemara III No 28 RT 28 Kel Sungai Miai Kota Banjarmasin, Kalimantan Selatan	Hj. Darmatasiah	Hantaran, Tata Kecantikan Kulit, Tata Kencantikan Rambut, Tata Rias Pengantin



**Lanjutan Tabel/ Continued Table 4.1.26.**

<b>Nama Lembaga Name of Institution</b>	<b>Alamat Address</b>	<b>Penanggung Jawab/Pimpinan Head/Leader</b>	<b>Jenis Kursus Type of Course</b>
(1)	(2)	(3)	(4)
LKP Focus	Jl. Sentra Kayu Tangi Permai B2- B3 (Bundaran Kayutangi / Belakang Ufo Elektronik)	Hasrudin, HN. BA	Administrasi Perkantoran
LKP Indita Pertama Training And Education Centre	Komplek Ruko / Pertokoan Kayutangi, Jl. Adyaksa R15 Kota Banjarmasin Kalsel	Indra Hamita, SS	Bahasa Inggris, Komputer
LKP Jaya Arum	Jl. Mesjid Jami RT 01 No 9 Banjarmasin	Pantar Muriyani	Mengemudi Mobil
LKP Kharisma	Jl. Hasan Basri No 33, Kayutangi Banjarmasin, Kalimantan Selatan	Joko Margono, SE	Administrasi Perkantoran, Komputer, Komputer Akuntansi, Mengemudi, Otomotif Komputer
LKP Ppk Borneo Training Center (Btc Group)	Jl. Cemara Raya No 34 RT 39 Kayu Tangi Banjarmasin Kalimantan Selatan 70123	Budi Setiadi, S.Kom	
LKP Primadona	Jl. Simpang Cemara Raya II Komplek Perum Cemara Blok C No 03 RT 40 Kayu Tangi Banjarmasin	Hj. Mursimah Dimiyati	Hantaran, Tata Kecantikan Kulit, Tata Boga, Tata Rias Pengantin, Merangkai Bunga
LKP PT. Esa ( Interact Banjarmasin )	Jl. Sultan Adam Komplek Madani i no.21	Reni Tampubolon,SE	Bahasa Inggris
LKP Santifa	Jl. Perdagangan, Komplek HKS N Permai Blok 10 A No 566	Susanti, S.Pd	Hantaran, Tata Kecantikan Kulit, Tata Kecantikan Rambut, Tata Rias Pengantin Akuntansi, Komputer
LKP Sentra Pendidikan Bisnis	Jl. Hasan basri No 44-46 Kayu Tangi Banjarmasin Kalimantan Selatan 50123	M. Sahid, SE	
LKP Trio	Jl. H Hasan Basri No. 61 RT 45 Banjarmasin	Tatang Fachriadi	Mengemudi Mobil
Lpk Kayuh Baimbai	Jl. Cendana IIC No 83 RT 44 RW 12 Banjarmasin	Edy Suyanto, SE	Komputer Akuntansi
Lpk Kenanga	Jl. Adhyaksa Raya No. 8C Banjarmasin	Mila Wardiyanti, S.Pd	Tata Boga

Sumber : Dinas Pendidikan Kota Banjarmasin

Sources: Department of Education of Banjarmasin Municipality

**Tabel 4.1.27. Data Lembaga PKBM Kota Banjarmasin, 2019**  
**Table Data of PKBM Institution of Banjarmasin Municipality, 2019**

<b>Nama Lembaga/ Name of Institution</b>	<b>Alamat Lengkap/ Address</b>	<b>Pimpinan Lembaga/ Head of Institution</b>
(1)	(2)	(3)
PKBM Tunas Bangsa	Jl. K.S.Tubun Gg. Mahakam RT 09 No 12 Banjarmasin	M.Rifani Hamdie
PKBM Sulamul Ulum	Jl. Ujung Benteng RT 12 No 10 Kelurahan Mantuil Banjarmasin	Drs.Saberan
PKBM Karya Mandiri	Jl. Kelayan A Kelayan Dalam Banjarmasin	Rabiatul Adawiyah
PKBM Bintang Kejora	Jl. Pahlawan Gg. Inpres RT 04 Kel. Seberang Mesjid	Adria Huzemi, SE
PKBM Haja	Jl. Belitung Darat Gg. BKIA RT 18 No7A Banjarmasin	Gt.Yusna Syahbana, SE
PKBM Barito	Jl. Ir.P.H.M.Noor Gg. Nuruddin RT 33 No.32 Banjarmasin	M.Zainuddin, S.Ag
PKBM Bina Ilmu	Jl. Intan Sari RT 31 Kelurahan Basirih Banjarmasin	Mahdina, S.Pd
PKBM Kemuning	Jl. Mesjid Gg. Melati RT 39 Kec. Banjarmasin Utara	Muammar, A.Md
PKBM Al Azhar	Jl. Jahri Saleh RT 11 No 80 Kec Banjarmasin Utara	Hj. Samsiah
PKBM Mandiri	Jl. HKS N Komplek AMD Blok B7 RT14 Banjarmasin	Aryo Muhaimin, SE
PKBM Melati	Jl. Pekapuran Raya Gg.Melati 3 RT 20 Banjarmasin	Hartini
PKBM Al Falah	Jl. Veteran Km.6 RT 05 No.35 Banjarmasin	Hj.Habibah
PKBM Bina Insani	Jl. Bumi Jaya RT 10 Kec. Banjarmasin Selatan	Dra.Herawati Diah
PKBM LAPAS	Jl. Sutoyo S. Kel. Telaga Biru Kec. Banjarmasin Barat	Sugito
PKBM Raudhatul Jannah	Jl. Sultan Adam Komp. Citra Malkon Temon Banjarmasin	Mursidi, s.Pd
PKBM Az Zahra	Jl. Simpang Pengembangan RT.11 No.20 Banjarmasin	Hj.Syahriah

**SOCIAL AND WELFARE****Lanjutan Tabel/Continued Table 4.1.27.**

<b>Nama Lembaga/ Name of Institution</b>	<b>Alamat Lengkap/ Address</b>	<b>Pimpinan Lembaga/ Head of Institution</b>
(1)	(2)	(3)
PKBM Amalia	Jl. Simpang Kuin, Kel. Kuin Selatan Banjarmasin	Amelia Handayani
PKBM Warramah	Jl. Ir. P. H. M. Noor Kel. Pelambuan Banjarmasin	Yuliatin Agustina, SE
PKBM Khairu Ummah	Jl. Simpang Kuripan Cempaka Putih Banjarmasin	Sudarwati, SE
PKBM Bina Warga	Jl. Veteran Km 6 RT 5 No. 35 Banjarmasin	Dra. Nor'ain
PKBM Al Hikmah	Jl. Cemara Raya II RT 19 No. 53 Kel. Sungai Miai Banjarmasin	Dra. Hj. Mahayah Shahab
PKBM Ar Riyadh	Jl. K. S. Tubun Gang Mahakam Banjarmasin	Siti Hamsyah, S. Ag
PKBM CHOSEN	Jl. Brigjen H. Hasan Basri Komp. Ruko Kayutangi Permai Banjarmasin	Wira
PKBM Al Yusra	Jl. Simp. Gusti No 14 RT 34 Banjarmasin	Azhar Arif R.E

Sumber: Dinas Pendidikan Kota Banjarmasin

Sources: Department of Education of Banjarmasin Municipality

**Tabel 4.1.28. Rekap Data Penyelenggara Kesetaraan Kota Banjarmasin, 2019**  
**Table Summary of Equivalence Organizer of Banjarmasin Municipality, 2019**

No.	Nama Lembaga/ Name of Institution	Tempat Kegiatan/ Place of Activities	Tahun/ Year
(1)	(2)	(3)	(4)
<b>A. Paket A Setara SD</b>			
1	Barito	MIS Darul Falah	2013
2	Haja	Haja	2016
3	Marwah	LP Teluk Dalam	2016
<b>B. Paket B Setara SMP</b>			
1.	Flamboyan	PKBM Melati	2010
2.	Nuruddin	MIS Nuruddin	2009
3.	Ar-Ridha	MIS Darul Huda	2010
4.	Bina Ilmu	SDN Kuin Cerucuk 5	2009
5.	Asparagus	SDN Sungai Lulut 8	2009
6.	Bina Mandiri	SDN Alalak Utara 1	2010
7.	Nuruddin	MIS Nuruddin	2009
8.	Barito	MIS Darul Falah	
9.	Nurul Ulum	MIS Nurul Ulum	2013
10.	Pangeran Noor	MIS Nuruddin	2009
11.	Al Kautsar	SDN Alalak Utara 3	2009
12.	Mandiri	MIS Darul Falah	2009
13.	Nurul Huda	SDN Alalak Utara 3	2013
14.	Azzurra	PAUD Harapan Mama	2010
15.	Teratai	MIS Sungai Baru	2013
16.	Junjung Buih	SDN Teluk Dalam 1	2013
17.	Gadang	SDN Gadang 2	2013
18.	Ar Rahmah	Rumah Penyelenggara (Hj.Samsiah)	2013

**SOCIAL AND WELFARE**

**Lanjutan Tabel/Continued Table 4.1.28.**

<b>No.</b>	<b>Nama Lembaga/ Name of Institution</b>	<b>Tempat Kegiatan/ Place of Activities</b>	<b>Tahun/ Year</b>
(1)	(2)	(3)	(4)
19.	Nurul Huda	TPA Nurul Huda	2013
20.	Melati	PKBM Melati	2013
21.	Bumi Jaya	PKBM Bina Insani	2013
22.	Antasari	SDN Kuin Utara 4	2013
23.	Mandiri	SDN Alalak Utara 3	2013
24.	Parigi Kecil	Rumah Penyelenggara (Eddy Nawahyuni)	2013
25.	Haur Kuning	TPA Basirih	2013
26.	Haja	PKBM Haja	2013
27.	Matahari	SDN Pasar Lama 3	2013
28.	Cahaya Ilmu	PKBM	2013
29.	Garuda	PAUD AI Kautsar	2013
30.	Kenanga	PAUD AI Kautsar	2013
31.	Az Zahra	PKBM Az Zahra	2013
32.	Meranti	SDN Sungai Miai 11	2009
33.	Ar Rahmah	SDN Sungai Miai 4	2013
34.	Nurul Jannah	Ponpes Nurul Jannah	2013
35.	Harapan	SDN AKT I	2013
36.	Zahra	SDN Sei. Jingah 6	2016
37.	Al Yusra	PAUD AI Muhajirin	2016
38.	Bina Ilmu	MTs. Darul Huda	2016
39.	Tunas Bangsa	SMPN 20	2016
40.	Melati	Bintang Kejora	2016
41.	Tanjung	Bina Ilmu	2016
42.	Mufti	Kemuning	2016
43.	Wijaya	Mandiri	2016

Lanjutan Tabel/*Continued Table 4.1.28.*

No.	Nama Lembaga/ <i>Name of Institution</i>	Tempat Kegiatan/ <i>Place of Activities</i>	Tahun/ <i>Year</i>
(1)	(2)	(3)	(4)
<b>C. Paket C Setara SMA</b>			
1.	Barito	MIS Darul Falah	2013
2.	Bina Ilmu	TPA Nurul Huda	2013
3.	Nurul Ulum	MIS Nurul Ulum	2009
4.	Teluk Dalam	SDN Teluk Dalam 1	2010
5.	Bintang Kejora	SDN Teluk Dalam 1	2010
6.	Imam Bonjol	SDN Teluk Dalam 5	2009
7.	Cendana	SDN Sungai Miai 11	2009
8.	At Tanwir	SDN Sungai Miai 2	2013
9.	Al Azhar	PAUD Firdaus	2016
10.	Bina Ilmu	Bina Ilmu	2016
11.	Kenanga	Kenanga	2016
12.	Nurul Janah	Nurul Janah	2016
13.	Tunas Bangsa	SMPN 20	2016
14.	Darussalam	Darussalam	2016
15.	Al-Yusra	SDN Alalak Utara 3	2016
16.	Melati	Melati	2016
17.	Syafa'at	Lapas Teluk Dalam	2016
18.	Kemuning	SDN Sei Jingah 6	2016
19.	Melati 3	Melati	2016
20.	Al Falah	Al Falah	2016
21.	Bintang	Bintang Kejora	2016
22.	Bumi Jaya	Bina Insani	2016
23.	Ridho	Sullamul Ulum	2016
24.	Intan Sari	Bina Ilmu	2016

## SOCIAL AND WELFARE

Lanjutan Tabel/*Continued Table* 4.1.28.

<b>No.</b>	<b>Nama Lembaga/ Name of Institution</b>	<b>Tempat Kegiatan/ Place of Activities</b>	<b>Tahun/ Year</b>
(1)	(2)	(3)	(4)
25	Al Mira	Al Azhar	2016
26	Pandan Harum	Kemuning	2016
27	Syafa'at	Az Zahra	2016
28	Tunas Baru	Bintang Kejora	2016
29	Melati Raya	Melati	2016
30	Permata	Bintang Kejora	2016

Sumber: Dinas Pendidikan Kota Banjarmasin

Sources: Department of Education of Banjarmasin Municipality

**Tabel 4.1.29. Daftar Nama Pondok Pesantren di Kota Banjarmasin, 2019****Table Name List of Pondok Pesantren in Banjarmasin Municipality, 2019**

Kecamatan/ Subdistrict	Pondok Pesantren	No.Telepon/ Phone Number
(1)	(2)	(3)
Banjarmasin Selatan	1. PP. Al-Istiqomah	08125025272
	2. PP. Nurul Jannah	0511 7241451
	3. PP. Abnaul Amin	085332521113
	4. PP. Al-Aminiyah	08125192332
	5. PP. Al-Hikmah	08524999978
Banjarmasin Utara	1. PP. Shiratutthalibin	082155322743
	2. PP. Tariyatul Islamiyah	081351939188
	3. PP. Al-Furqon	0511 3300157
	4. Umar bin Khattab	081351995856
	5. Al Ihsan	081251333947
	6. Nasyátul Alawiyyin (Yanabi)	0811516661

Sumber: Kantor Kementerian Agama Kota Banjarmasin

Sources: Office of the Ministry of Religious Banjarmasin Municipality



## SOCIAL AND WELFARE

**Tabel** 4.1.30. **Daftar Nama Madrasah Diniyah di Kota Banjarmasin, 2019**  
**Table** *Name List of Madrasah Diniyah in Banjarmasin Municipality, 2019*

<b>Kecamatan/ Subdistrict</b>	<b>Madrasah Diniyah</b>
(1)	(2)
Banjarmasin Selatan/ <i>South Banjarmasin</i>	<ol style="list-style-type: none"><li>1. MD. Hidayatullah</li><li>2. MD. Istiqomah</li><li>3. MD. Al-Hidayah</li><li>4. MD. Abnaul Amin</li><li>5. MD. Darussalam I</li><li>6. MD. Darussalam II</li><li>7. MD. Miftahul Khair</li><li>8. MD. Nur Hidayaturrahim</li><li>9. MD. Al Aminiah</li><li>10. MD. Darus Syibyan</li></ol>
Banjarmasin Utara/ <i>North Banjarmasin</i>	<ol style="list-style-type: none"><li>1. MD. Tarbiyatul Islamiyah</li><li>2. MD. Ushuluddin Datu Ambulung</li><li>3. MD. Noor Aini</li></ol>
Bjm Timur/	<ol style="list-style-type: none"><li>1. MD. Ar-Ridha</li></ol>

Sumber: Kantor Kementerian Agama Kota Banjarmasin

Sources: *Office of the Ministry of Religious Banjarmasin Municipality*

## 4.2. KESEHATAN/HEALTH

**Tabel 4.2.1.** Jumlah Kelurahan yang Memiliki Fasilitas Kesehatan menurut Kecamatan, 2014-2019  
**Table** 4.2.1. Jumlah Kelurahan yang Memiliki Fasilitas Kesehatan menurut Kecamatan, 2014-2019  
*Number of Villages Having Health Facilities by Subdistrict, 2014-2019*

Kecamatan/ Subdistrict	Rumah Sakit/ Hospital			Rumah Sakit Bersalin/ Maternity Hospital			Poliklinik/ Polyclinic		
	2014	2018	2019	2014 <sup>1</sup>	2018	2019	2014	2018	2019
(1)	(2)	(3)	(4)	(5)	(6)	(7)	(8)	(9)	(10)
Banjarmasin Selatan/ South Banjarmasin	0	1	1	0	0	0	9	9	6
Banjarmasin Timur/ East Banjarmasin	2	1	1	2	0	0	6	7	6
Banjarmasin Barat/ West Banjarmasin	2	2	2	3	1	1	7	9	7
Banjarmasin Tengah/ Central Banjarmasin	2	2	2	2	0	0	3	5	8
Banjarmasin Utara/ North Banjarmasin	1	1	1	0	0	0	8	8	5
<b>Kota Banjarmasin</b>	<b>7</b>	<b>7</b>	<b>7</b>	<b>7</b>	<b>1</b>	<b>1</b>	<b>33</b>	<b>38</b>	<b>32</b>

**SOCIAL AND WELFARE**

**Lanjutan Tabel/Continued Table 4.2.1.**

Kecamatan/ Subdistrict	Puskesmas/ Public Health Center			Puskesmas Pembantu/ Subsidiary of Public Health Center			Apotek/ Pharmacy		
	2014	2018	2019	2014	2018	2019	2014	2018	2019
(1)	(2)	(3)	(4)	(5)	(6)	(7)	(8)	(9)	(10)
Banjarmasin Selatan/ South Banjarmasin	6	5	6	7	8	8	7	7	10
Banjarmasin Timur/ East Banjarmasin	6	7	6	3	3	3	9	9	9
Banjarmasin Barat/ West Banjarmasin	5	7	5	6	6	5	8	9	7
Banjarmasin Tengah/ Central Banjarmasin	5	5	5	3	3	3	12	12	11
Banjarmasin Utara/ North Banjarmasin	4	5	4	6	7	6	8	8	7
<b>Kota Banjarmasin</b>	<b>29</b>	<b>29</b>	<b>26</b>	<b>25</b>	<b>27</b>	<b>25</b>	<b>44</b>	<b>45</b>	<b>44</b>

Catatan: <sup>1</sup> Jumlah kelurahan yang memiliki rumah sakit bersalin dan rumah bersalin

<sup>1</sup> Number of villages having maternity hospital and maternity home

Sumber: BPS Kota Banjarmasin (Pendataan Potensi Desa/Podes)

Sources: Statistics of Banjarmasin (Village Potential Data Collection)

**Tabel 4.2.2. Jumlah Tenaga Kesehatan menurut Kecamatan, 2019**  
**Table Number of Medical Personnel by Subdistrict, 2019**

Kecamatan/ Subdistrict	Dokter/ Doctor	Perawat/ Nurse	Bidan/ Obstetrician	Farmasi/ Pharmaceu- tical	Ahli Gizi/ Nutritionist
(1)	(2)	(3)	(4)	(5)	(6)
Banjarmasin Selatan/ South Banjarmasin	66	154	779	47	21
Banjarmasin Timur/ East Banjarmasin	91	144	44	40	16
Banjarmasin Barat/ West Banjarmasin	155	314	87	57	17
Banjarmasin Tengah/ Central Banjarmasin	279	1 005	195	103	55
Banjarmasin Utara/ North Banjarmasin	108	435	96	62	33
<b>Kota Banjarmasin</b>	<b>699</b>	<b>2 052</b>	<b>1 201</b>	<b>309</b>	<b>142</b>

Sumber: Dinas Kesehatan Kota Banjarmasin

Sources: Department of Health of Banjarmasin Municipality

## SOCIAL AND WELFARE

**Tabel 4.2.3. Persentase Penduduk yang Mempunyai Keluhan Kesehatan Selama Sebulan Terakhir di Kota Banjarmasin, 2016-2019**  
*Number of People Who Had Health Complaint During a Month Prior to The Survey in Banjarmasin Municipality, 2016-2019*

Tahun/ Year	Laki-laki/ Male	Perempuan/ Female	Jumlah/ Total
(1)	(2)	(3)	(4)
2016	18,54	18,88	18,71
2017	11,72	14,09	12,90
2018	6,07	8,41	7,25
2019	10,47	14,08	12,27

Sumber: BPS Kota Banjarmasin (Survei Sosial Ekonomi Nasional Kor, Maret 2019)  
Sources: Statistics of Banjarmasin (National Socio Economic Survey kor, March 2019)

**Tabel 4.2.4. Jumlah Rumah Sakit Umum, Rumah Sakit Khusus, Rumah Sakit/Rumah Bersalin, Puskesmas, Klinik/Balai Kesehatan, Posyandu, dan Polindes menurut Kecamatan, 2018 dan 2019**  
*Number of General Hospital, Special Hospital, Maternity Hospital and Public Health Center, Medical Clinic, Integrated Service Post, Village Maternity Cottage by Subdistrict, 2018 and 2019*

Kecamatan/ Subdistrict	Rumah Sakit Umum/ General Hospital		Rumah Sakit Khusus/ Special Hospital		Rumah Sakit Bersalin/ Maternity Hospital		Puskesmas/ Public Health Center	
	2018	2019	2018	2019	2018	2019	2018	2019
(1)	(2)	(3)	(4)	(5)	(6)	(7)	(8)	(9)
Banjarmasin Selatan/ South Banjarmasin	-	1	-	-	-	-	6	6
Banjarmasin Timur/ East Banjarmasin	1	1	1	1	-	-	6	6
Banjarmasin Barat/ West Banjarmasin	1	1	1	1	-	-	5	5
Banjarmasin Tengah/ Central Banjarmasin	4	4	1	1	-	-	5	5
Banjarmasin Utara/ North Banjarmasin	1	1	-	-	-	-	4	4
<b>Kota Banjarmasin</b>	<b>7</b>	<b>8</b>	<b>3</b>	<b>3</b>	<b>-</b>	<b>-</b>	<b>26</b>	<b>26</b>

**SOCIAL AND WELFARE**

**Lanjutan Tabel/Continued Table 4.2.4.**

Kecamatan/ Subdistrict	Klinik/Balai Kesehatan/ Clinic/Health Center		Posyandu/ Maternal & Child Health Center		Polindes/ Village Maternity	
	2018	2019	2018	2019	2018	2019
(1)	(2)	(3)	(4)	(5)	(6)	(7)
Banjarmasin Selatan/ South Banjarmasin	4	6	85	85	5	5
Banjarmasin Timur/ East Banjarmasin	12	15	84	84	2	2
Banjarmasin Barat/ West Banjarmasin	7	7	76	76	2	2
Banjarmasin Tengah/ Central Banjarmasin	12	16	65	65	-	-
Banjarmasin Utara/ North Banjarmasin	12	12	83	83	3	3
<b>Kota Banjarmasin</b>	<b>47</b>	<b>56</b>	<b>393</b>	<b>393</b>	<b>12</b>	<b>12</b>

Sumber: Dinas Kesehatan Kota Banjarmasin

Sources: Department of Health of Banjarmasin Municipality

**Tabel 4.2.5. Jumlah Kasus Penyakit menurut Kecamatan dan Jenis Penyakit, 2019**  
**Table Number of Disease Cases by Subdistrict and Type of Disease, 2019**

Kecamatan/ Subdistrict	Malaria (Suspek) Malaria (Suspect)	TB Paru Tuberculosis	Pneumonia <sup>1</sup> Pneumonia <sup>1</sup>	Kusta Leprosy
(1)	(2)	(3)	(4)	(5)
Banjarmasin Selatan/ South Banjarmasin	78	236	454	5
Banjarmasin Timur/ East Banjarmasin	0	141	732	2
Banjarmasin Barat/ West Banjarmasin	0	170	512	1
Banjarmasin Tengah/ Central Banjarmasin	0	164	399	3
Banjarmasin Utara/ North Banjarmasin	27	155	753	0
<b>Kota Banjarmasin</b>	<b>105</b>	<b>866</b>	<b>2 850</b>	<b>11</b>



**SOCIAL AND WELFARE**

**Lanjutan Tabel/Continued Table 4.2.5.**

<b>Kecamatan/ Subdistrict</b>	<b>Tetanus Neonatorum</b>	<b>Campak Measles</b>	<b>Diare<sup>2</sup> Diarrhoea<sup>2</sup></b>	<b>DBD Dengue Hemorrhagic Fever</b>
(1)	(6)	(7)	(8)	(9)
Banjarmasin Selatan/ <i>South Banjarmasin</i>	0	7	2 657	9
Banjarmasin Timur/ <i>East Banjarmasin</i>	0	2	1 781	14
Banjarmasin Barat/ <i>West Banjarmasin</i>	0	10	2 077	12
Banjarmasin Tengah/ <i>Central Banjarmasin</i>	0	10	2 448	4
Banjarmasin Utara/ <i>North Banjarmasin</i>	0	12	1 887	2
<b>Kota Banjarmasin</b>	<b>0</b>	<b>41</b>	<b>10 850</b>	<b>41</b>

Lanjutan Tabel/*Continued Table 4.2.5.*

Kecamatan/ Subdistrict	AIDS		IMS STD
	Kasus Baru <sup>3</sup> New Cases <sup>3</sup>	Kasus Kumulatif Cumulative Cases	
(1)	(10)	(11)	(12)
Banjarmasin Selatan/ South Banjarmasin	-	-	21
Banjarmasin Timur/ East Banjarmasin	-	-	2
Banjarmasin Barat/ West Banjarmasin	-	-	1
Banjarmasin Tengah/ Central Banjarmasin	-	-	13
Banjarmasin Utara/ North Banjarmasin	-	-	22
<b>Kota Banjarmasin</b>	<b>0</b>	<b>0</b>	<b>59</b>

Catatan/Note:

<sup>1</sup> Pneumonia pada balita/*Pneumonia in children under five years old*<sup>2</sup> Jumlah Kejadian luar biasa/*Number of extraordinary events*<sup>3</sup> Sampai dengan Januari 2017/*Up to January 2017*<sup>4</sup> Data kasus AIDS pada publikasi tahun bersangkutan dapat berbeda dengan dengan publikasi tahun sebelumnya dikarenakan terdapat penambahan kasus yang belum dilaporkan/*The case data of AIDS in the newest publication may be different from the previous years publication due to the addition of unreported cases*

Sumber: Dinas Kesehatan Kota Banjarmasin

Sources: *Department of Health of Banjarmasin Municipality*

## SOCIAL AND WELFARE

**Tabel 4.2.6. Jumlah Dokter, Bidan dan Dukun Bayi Praktek Swasta, 2010-2019**  
**Table Number of Doctors, Obstetricians, Trained Midwives, 2010-2019**

Tahun/ Years	Dokter/ Doctor	Bidan/ Obstetrician	Dukun Bayi/ Trained Midwife
(1)	(2)	(3)	(4)
2010	398	315	79
2011	499	323	70
2012	494	360	47
2013	623	394	64
2014	489	297	85
2015	490	299	83
2016	445	174	48
2017	551	336	42
2018	1 019	589	22
2019	701	1 201	29

Sumber: Dinas Kesehatan Kota Banjarmasin

Sources: Department of Health of Banjarmasin Municipality

**Tabel 4.2.7. Aktualisasi Program Sarana Kesehatan, 2019**  
**Table Actualization of Medical Facilities Program, 2019**

Jenis Program/ Kind of Program	Satuan/ Unit	Jumlah/ Total
(1)	(2)	(3)
<b>Pelayanan Kesehatan Masyarakat :</b>		
<b>Public Health Service :</b>		
- Pembangunan Puskesmas Rehabilitasi/ <i>Health Center Rehabilitation Construction</i>	Buah	0
- Pembangunan Gedung Puskesmas Pembantu/ <i>Sub Health Center Rehabilitation Construction</i>	Buah	1
- Pembangunan Rumah Dokter/ <i>Doctors Residence Construction</i>	Buah	1
- Pembangunan Rumah Paramedis/ <i>Paramedic Residence Construction</i>	Buah	0
- Perbaikan Gedung Puskesmas/ <i>Health Center Repairing</i>	Buah	8
- Perbaikan Gedung Puskesmas Pembantu/ <i>Sub Health Center Repairing</i>	Buah	2
- Perbaikan Rumah Dokter/ <i>Doctors Residence Repairing</i>	Buah	0
- Perbaikan Rumah Paramedis / <i>Paramedic Residence Repairing</i>	Buah	0
- Operasional Puskesmas/ <i>Public Health Center Operational</i>	Rupiah	-
- Perbaikan UPTD Jamkesmas/ <i>Regional Technical Unit of Jamkesmas Repairing</i>	Buah	-
- Perbaikan UPTD Labkesda/ <i>Regional Technical Unit of Regional Health Lab. Repairing</i>	Buah	1
- UPTD GFK/ <i>Regional Technical Unit of GFK Repairing</i>	Buah	0
- Pembangunan Poskesdes/ <i>Village Health Post Construction</i>	Buah	0
- Perbaikan Poskesdes/ <i>Village Health Post Repairing</i>	Buah	0

**SOCIAL AND WELFARE**

Lanjutan Tabel/*Continued Table* 4.2.7.

Jenis Program/ <i>Kind of Program</i>	Satuan/ <i>Unit</i>	Jumlah/ <i>Total</i>
(1)	(2)	(3)
<b>Sarana Penyediaan Air Bersih :</b>		
<b><i>Water Supply Facilities :</i></b>		
Bak Penampungan Air Hujan/ <i>Rainwater Tanks</i>	Buah	-
Sumur Pompa Tangan Dangkal/ <i>Shallow Well Hand Pump</i>	Buah	-
SAS	Buah	-
Kran Umum/ <i>Public Taps</i>	Buah	-
	Buah	-
<b>Sarana Kesehatan Perumahan Dan Lingkungan :</b>		
<b><i>Housing and Environmental Health Facilities :</i></b>		
Pembangunan Rehabilitasi Jamban Keluarga/ <i>Construction of Family Latrines Rehabilitation</i>	Buah	-
Sarana Pembuangan Air Limbah/ <i>Wastewater Disposal Facilities</i>	Buah	-
Jamban Jamak/ <i>Public Toilets</i>	Buah	-
Percontohan Kotak Sampah dan Pemukiman/ <i>Pilot Litter Box and Settlement</i>	Buah	-
Jamban Sekolah/ <i>School Latrines</i>	Buah	-

Sumber: Dinas Kesehatan Kota Banjarmasin

Sources: Department of Health of Banjarmasin Municipality

**Table 4.2.8. Jumlah Penderita Baru Rawat Jalan menurut Kelompok Umur dan Jenis Penyakit yang Diamati di Puskesmas, 2019**  
**Number of New Out Patient Care by Ages and Kind of Disease Which is Perceived in Health Centre, 2019**

Nama Penyakit/ Disease	Kelompok Umur/Age Group (Tahun / Years)					Jumlah/ Total
	< 1	1-4	5-14	15-44	> 45	
(1)	(2)	(3)	(4)	(5)	(6)	(7)
Diare/ Diarrhea	1 103	3 367	1 433	2 565	1 681	10 149
Pneumonia/ Pneumonia	867	1 878	190	30	29	2 994
Disentri/ Dysentery	5	7	7	4	3	26
Tifoid/ Thypoid	28	230	632	410	109	1 409
TB Paru Klinis/ Clinical Pulmonary TB	1	9	78	599	669	1 356
TB Paru BTA+/ BTA+ Pulmonary TB	1	12	42	503	523	1 081
Malaria Klinis/ Clinical Malaria	0	0	0	0	0	0
DBD/ DHF	1	1	20	19	0	41
Campak/ Measles	12	40	65	14	2	133
Kusta MB/ MB Leprosy	0	0	1	6	4	11
Kusta PB/ PB Leprosy	0	0	0	0	0	0
Infeksi Gonokok/ Mumps Infection	0	0	1	36	2	39
Tetanus Neonatorum/ Tetanus Neonatorum	0	0	0	0	0	0
Malaria Falcifarum/ Falcifarum Malaria	0	0	0	1	4	5
Tetanus/ Tenanus	0	0	1	4	3	8
Malaria Vivax/ Vivax Malaria	0	0	0	1	0	1
Siphilis/ Syphilis	0	1	2	14	3	20

Sumber: Dinas Kesehatan Kota Banjarmasin

Sources: Department of Health of Banjarmasin Municipality

**SOCIAL AND WELFARE**

**Tabel 4.2.9. Pola Penyakit Penderita Rawat Jalan di Puskesmas Umur Penderita <28 Hari, 2019**  
**Disease Pattern of New Out Patient Care Patients in Public Health Center at <28 Days Age, 2019**

Nama Penyakit/ Diseases	Jumlah Penderita/ Number of Patients	Persentase/ Percentage (%)
(1)	(2)	(3)
Infeksi akut lain pada saluran pernafasan atas / <i>Other acute infections of upper respiratory tract</i>	65	25.7 %
Penyakit lain pada saluran pernafasan bagian atas / <i>Other disease of the upper respiratory tract</i>	0	0
Gangguan gigi dan jaringan penyangga lain / <i>Disorder of teeth and other supporting net</i>	128	50.6 %
Pneumonia / <i>Pneumonia</i>	1	0.4 %
Penyakit rongga mulut, kelenjar ludah, dan rahang / <i>Diseases of oral cavity, salivary glands and jaws</i>	0	0.0 %
Diare / <i>Diarrhea</i>	19	7.5 %
Penyakit kulit infeksi / <i>Infectious skin disease</i>	4	21.1 %
Penyakit kulit alergi / <i>Allergic skin disease</i>	14	5.5 %
Infeksi penyakit usus yang lain / <i>Other intestinal infections</i>	8	3.2 %
Bronchitis / <i>Bronchitis</i>	8	3.2 %
Tonsilitis / <i>Tonsilitis</i>	0	0.0 %
Asma / <i>Asthma</i>	0	0.0 %
Infeksi telinga tengah / <i>Middle ear infections</i>	1	0.4 %
Penyakit mata lain-lain / <i>Other eye diseases</i>	5	2.0 %
Penyakit pada system otot dan jaring pengikat / <i>Diseases of the muscular system and the net binding</i>	0	0.0 %
Penyakit lain-lain / <i>Other diseases</i>	-	-
<b>Jumlah/Total</b>	<b>253</b>	

Sumber: Dinas Kesehatan Kota Banjarmasin  
 Sources: Department of Health of Banjarmasin Municipality

**Tabel 4.2.10. Pola Penyakit Penderita Rawat Jalan di Puskesmas Umur Penderita 28 Hari -1 Tahun, 2019**  
***Disease Pattern of Take Home Care Patients in Public Health Center at 28 Days -1 Year Age, 2019***

Nama Penyakit/ <i>Diseases</i>	Jumlah Penderita/ <i>Number of Patients</i>	Persentase/ <i>Percentage (%)</i>
(1)	(2)	(3)
Infeksi akut lain pada saluran pernafasan atas / <i>Other acute infections of upper respiratory tract</i>	4 158	66.7 %
Penyakit lain pada saluran pernafasan bagian atas / <i>Other disease of the upper respiratory tract</i>	0	0.0 %
Diare / <i>Diarrhea</i>	1 173	18.8 %
Infeksi penyakit usus yang lain/ <i>Other intestinal infections</i>	22	0.4 %
Pneumonia / <i>Pneumonia</i>	383	6.1 %
Penyakit kulit infeksi / <i>Infectious skin disease</i>	80	1.3 %
Penyakit kulit alergi / <i>Allergic skin disease</i>	154	2.5%
Disentri / <i>Dysentery</i>	4	0.1 %
Penyakit mata lain-lain / <i>Other eye diseases</i>	19	0.3 %
Infeksi telinga tengah / <i>Middle ear infections</i>	19	0.3 %
Penyakit rongga mulut, kelenjar ludah, dan rahang / <i>Diseases of oral cavity, salivary glands and jaws</i>	0	0.0 %
Tonsilitis / <i>Tonsilitis</i>	43	0.7 %
Campak / <i>Measles</i>	13	0.2 %
Cacar air / <i>Chickenpox</i>	60	1.0 %
Penyakit kulit karena jamur / <i>Skin diseases due to fungus</i>	-	-
Bronchitis / <i>Bronchitis</i>	19	0.3 %
Asma / <i>Asthma</i>	76	1.2 %
Kecelakaan dan ruda paksa / <i>Injuries and involuntary</i>	-	-
Gangguan gigi dan jaringan penyangga lain / <i>Disorder of teeth and other supporting net</i>	11	0.2 %
Penyakit lain-lain / <i>Other diseases</i>	-	-
<b>Jumlah/Total</b>	<b>6 236</b>	

Sumber: Dinas Kesehatan Kota Banjarmasin

Sources: Department of Health of Banjarmasin Municipality



**SOCIAL AND WELFARE**

**Tabel 4.2.11. Pola Penyakit Penderita Rawat Jalan di Puskesmas Umur Penderita 1-4 Tahun, 2019**  
**Table** *Disease Pattern of Take Home Care Patients in Public Health Center at 1-4 Years Age, 2019*

Nama Penyakit/ Diseases	Jumlah Penderita/ Number of Patients	Persentase/ Percentage (%)
(1)	(2)	(3)
Infeksi akut lain pada saluran pernafasan atas / <i>Other acute infections of upper respiratory tract</i>	10 128	65.4 %
Penyakit lain pada saluran pernafasan bagian atas / <i>Other disease of the upper respiratory tract</i>	12	0.1 %
Gangguan gigi dan jaringan penyangga lain / <i>Disorder of teeth and other supporting net</i>	111	0.7 %
Pneumonia / <i>Pneumonia</i>	668	4.3 %
Penyakit rongga mulut, kelenjar ludah, dan rahang / <i>Diseases of oral cavity, salivary glands and jaws</i>	13	0.1 %
Diare / <i>Diarrhea</i>	3 097	20.0 %
Penyakit kulit infeksi / <i>Infectious skin disease</i>	229	1.5 %
Penyakit kulit alergi / <i>Allergic skin disease</i>	355	2.3 %
Infeksi penyakit usus yang lain <i>Other intestinal infections</i>	95	0.6 %
Bronchitis / <i>Bronchitis</i>	25	0.2 %
Tonsilitis / <i>Tonsilitis</i>	365	2.4 %
Asma / <i>Asthma</i>	256	1.7 %
Infeksi telinga tengah / <i>Middle ear infections</i>	85	0.5 %
Penyakit mata lain-lain / <i>Other eye diseases</i>	59	0.4 %
Penyakit pada system otot dan jaring pengikat / <i>Diseases of the muscular system and the net binding</i>	0	0.0 %
Penyakit lain-lain / <i>Other diseases</i>	-	-
<b>Jumlah/Total</b>	<b>15 498</b>	

Sumber: Dinas Kesehatan Kota Banjarmasin  
 Sources: Department of Health of Banjarmasin Municipality

**Tabel 4.2.12. Pola Penyakit Penderita Rawat Jalan di Puskesmas Umur Penderita >65 Tahun, 2019**  
***Disease Pattern of Take Home Care Patients in Public Health Center at >65 Years Age, 2019***

Nama Penyakit/ Diseases	Jumlah Penderita/ Number of Patients	Persentase/ Percentage (%)
(1)	(2)	(3)
Infeksi akut lain pada saluran pernafasan atas / <i>Other acute infections of upper respiratory tract</i>	34 356	56.1 %
Penyakit lain pada saluran pernapasan bagian atas / <i>Other disease of the upper respiratory tract</i>	44	0.1 %
Gangguan gigi dan jaringan penyangga lain / <i>Disorder of teeth and other supporting net</i>	5 049	8.2 %
Pneumonia/ <i>Pneumonia</i>	310	0.5 %
Penyakit rongga mulut, kelenjar ludah, dan rahang / <i>Diseases of oral cavity, salivary glands and jaws</i>	721	1.2 %
Diare / <i>Diarrhea</i>	7 111	11.6 %
Penyakit kulit infeksi / <i>Infectious skin disease</i>	434	0.7 %
Penyakit kulit alergi / <i>Alergic skin disease</i>	2 248	3.7 %
Infeksi penyakit usus yang lain / <i>Other intestinal infections</i>	116	0.2 %
Bronchitis / <i>Bronchitis</i>	159	0.3 %
Tonsilitis / <i>Tonsilitis</i>	2 792	4.5 %
Asma / <i>Asthma</i>	4 719	7.7 %
Infeksi telinga tengah / <i>Middle ear infections</i>	958	1.6 %
Penyakit mata lain-lain / <i>Other eye diseases</i>	1 184	1.9 %
Penyakit pada system otot dan jaring pengikat / <i>Diseases of the muscular system and the net binding</i>	1 087	1.8 %
Penyakit lain-lain / <i>Other diseases</i>	34 356	56.1 %
<b>Jumlah/Total</b>	<b>61 244</b>	

Sumber: Dinas Kesehatan Kota Banjarmasin

Sources: Department of Health of Banjarmasin Municipality

## SOCIAL AND WELFARE

**Tabel 4.2.13. Banyaknya Kelahiran menurut Penolong Kelahiran di Kota Banjarmasin, 2011-2019**  
**Table** *Number of Births by Birth Attendants of Banjarmasin Municipality, 2011-2019*

<b>Tahun/ Year</b>	<b>Tenaga Kesehatan<sup>1)</sup>/ Health Workers</b>	<b>Non Tenaga Kesehatan<sup>2)</sup>/ Non Health Workers</b>	<b>Jumlah/ Total</b>
(1)	(2)	(3)	(4)
2011	10 798	122	10 920
2012	11 285	105	11 390
2013	11 677	51	11 728
2014	11 830	85	11 915
2015	13 796	52	13 848
2016	14 092	48	14 140
2017	13 130	-	13 130
2018	13 108	14	13 122
2019	13 023	8	13 031

Catatan/Note: 1) terdiri dari dokter dan bidan / consist of doctors and midwives

2) dukun bayi / trained midwives

Sumber: Dinas Kesehatan Kota Banjarmasin

Sources: Department of Health of Banjarmasin Municipality

**Tabel 4.2.14. Banyaknya Balita yang Pernah Mendapat Imunisasi menurut Jenis Imunisasi di Kota Banjarmasin, 2019**  
**Number of Infants Ever Received Immunization by Type of Immunization Banjarmasin Municipality, 2019**

Kecamatan/ Subdistrict	BCG	DPT			Polio				Campak
		1	2	3	1	2	3	4	
(1)	(2)	(3)	(4)	(5)	(6)	(7)	(8)	(9)	(10)
Banjarmasin Selatan/ South Banjarmasin	2 850	2 783	2 794	2 778	2 850	2 783	2 790	2 779	2 756
Banjarmasin Timur/ East Banjarmasin	2 213	2 109	2 061	2 047	2 209	2 109	2 061	2 047	2 053
Banjarmasin Barat/ West Banjarmasin	2 574	2 561	2 502	2 383	2 591	2 544	2 505	2 383	2 382
Banjarmasin Tengah/ Central Banjarmasin	1 788	1 758	1 768	1 758	1 767	1 755	1 763	1 760	1 777
Banjarmasin Utara/ North Banjarmasin	2 641	2 694	2 708	2 668	2 641	2 695	2 708	2 668	2 654
<b>Kota Banjarmasin</b>	<b>12 066</b>	<b>11 905</b>	<b>11 833</b>	<b>11 634</b>	<b>12 058</b>	<b>11 886</b>	<b>11 827</b>	<b>11 637</b>	<b>11 622</b>

Sumber: Dinas Kesehatan Kota Banjarmasin

Sources: Department of Health of Banjarmasin Municipality

## SOCIAL AND WELFARE

**Tabel 4.2.15. Jumlah Kasus 10 Penyakit Terbanyak di Kota Banjarmasin, 2019**  
**Table Number of Cases the 10 Highest Diseases in Banjarmasin Municipality, 2019**

No.	Jenis Penyakit	Banyaknya Kasus
(1)	(2)	(3)
1	Hipertensi Essensial (Primer)	40 130
2	ISPA (Pneumonia)	23 735
3	Arthritis Lainnya	22 050
4	Penyakit Pulpa dan Jaringan Periapical	16 303
5	Dyspepsia	12 818
6	Batuk	12 650
7	Gangguan Gigi dan jaringan penunjang lainnya	12 034
8	Gastritis dan Duodenitis	11 102
9	Infeksi saluran nafas atas akut YTT	10 541
10	Penyakit Gingivitis dan Periodontal	10 338
<b>Jumlah/Total</b>		<b>171 701</b>

Sumber: Dinas Kesehatan Kota Banjarmasin

Sources: Department of Health of Banjarmasin Municipality

**Tabel 4.2.16.** Jumlah Bayi Lahir, Bayi Berat Lahir Rendah (BBLR), BBLR Dirujuk, dan Bergizi Buruk di Kota Banjarmasin, 2011-2019  
**Table** *Number of Born Babies, Low-Weight Infant, Low-Weight Infant Referred and Malnutrition in Banjarmasin Municipality, 2011-2019*

Tahun/ Year	Bayi Lahir/ Babies Born	BBLR/Low-Weight Infant		Gizi Buruk/ Malnutrition
		Jumlah/ Total	Dirujuk/ Referred	
(1)	(2)	(3)	(4)	(5)
2011	10 920	372	260	46
2012	11 390	409	321	69
2013	11 728	476	476	47
2014	11 915	555	555	57
2015	11 794	505	505	54
2016	12 028	449	449	64
2017	13 279	528	527	37
2018	13 174	464	464	66
2019	12 984	549	505	60

Sumber: Dinas Kesehatan Kota Banjarmasin

Sources: Department of Health of Banjarmasin Municipality

**Tabel 4.2.17.** Jumlah Ibu Hamil, Melakukan Kunjungan K1, Melakukan Kunjungan K4, Kurang Energi Kronis, dan Mendapat Tablet Zat Besi (Fe) di Kota Banjarmasin, 2011-2019  
*Number of Pregnant Women, Visitting K4, Chronic Lack of Energy and Got Iron Tablet (Fe) Banjarmasin Municipality, 2011-2019*

Tahun/ Year	Ibu Hamil/ Pregnant Women	Kunjungan/ Visitting K1	Kunjungan/ Visitting K4	Kurang Energi Kronis/ Chronic Lack of Energy	Mendapat Zat Besi (Fe)/ Got Iron Tablet (Fe)
(1)	(2)	(3)	(4)	(5)	(6)
2011	12 384	12 686	10 544	889	10 686
2012	12 600	12 587	11 040	982	10 649
2013	12 767	12 994	11 886	864	11 646
2014	12 902	12 871	12 375	710	12 146
2015	15 114	14 990	14 815	676	12 648
2016	15 114	15 188	14 988	804	12 763
2017	14 701	14 673	14 663	1 003	13 759
2018	14 491	14 370	14 356	1 296	13 589
2019	14 282	14 135	13 294	1 517	13 460

Sumber: Dinas Kesehatan Kota Banjarmasin  
 Sources: Department of Health of Banjarmasin Municipality

**Tabel 4.2.18.** Jumlah Remaja Usia 15-24 Tahun yang Mendapat Penyuluhan tentang Kesehatan Reproduksi (Kespro) dan HIV/AIDS menurut Kecamatan di Kota Banjarmasin, 2019  
*Number of Teens Ages 15-24 Years Gets Extension on Reproductive Health and HIV/AIDS by Subdistrict Banjarmasin Municipality, 2019*

<b>Kecamatan Subdistrict</b>	<b>Penyuluhan Kespro Extension on Reproductive</b>	<b>Penyuluhan HIV/AIDS Extension on HIV/AIDS</b>
(1)	(2)	(3)
Banjarmasin Selatan/ <i>South Banjarmasin</i>	2 584	528
Banjarmasin Timur/ <i>East Banjarmasin</i>	8 793	988
Banjarmasin Barat/ <i>West Banjarmasin</i>	10 990	1 583
Banjarmasin Tengah/ <i>Central Banjarmasin</i>	14 801	2 467
Banjarmasin Utara/ <i>North Banjarmasin</i>	20 985	3 719
<b>Kota Banjarmasin</b>	<b>58 153</b>	<b>9 285</b>

Sumber: Dinas Kesehatan Kota Banjarmasin

Sources: Department of Health of Banjarmasin Municipality



## SOCIAL AND WELFARE

**Tabel** 4.2.19. Angka Harapan Hidup Penduduk Kota Banjarmasin, 2013-2019  
**Table** Life Expectancy Population of Banjarmasin Municipality, 2013-2019

Tahun/ Year	Banjarmasin	Kalimantan Selatan
(1)	(2)	(3)
2013	69,99	67,35
2014	70,02	67,47
2015	70,32	67,80
2016	70,44	67,92
2017	70,55	68,02
2018	70,75	68,23
2019	70,89	68,49

Sumber: BPS Kota Banjarmasin

Sumber: Statistics of Banjarmasin Municipality

## 4.3. AGAMA/RELIGION

**Tabel 4.3.1. Jumlah Penduduk menurut Kecamatan dan Agama yang Dianut, 2018**  
**Table 4.3.1. Population by District and Religion, 2018**

Kecamatan/ District	Islam/ Muslim	Protestan/ Protestant	Katolik/ Catholic	Hindu/ Hindu	Budha/ Budha	Lainnya/ Others
(1)	(2)	(3)	(4)	(5)	(6)	(7)
Banjarmasin Selatan	197 654	6 359	5 448	1 798	2 661	73
Banjarmasin Timur	139 509	1 985	1 341	513	535	52
Banjarmasin Tengah	200 852	4 909	4 308	2 145	2 386	205
Banjarmasin Barat	175 766	2 496	2 281	739	582	59
Banjarmasin Utara	165 994	1 680	960	241	203	37
<b>Jumlah/Total</b>	<b>879 775</b>	<b>17 429</b>	<b>14 338</b>	<b>5 436</b>	<b>6 367</b>	<b>426</b>

Sumber: Kementerian Agama Kota Banjarmasin  
 Sources: Ministry of Religious Banjarmasin Municipality

**SOCIAL AND WELFARE**

**Table 4.3.2. Jumlah Tempat Ibadah menurut Kecamatan, 2019**  
**Table Number of Religious Facilities by Subdistrict, 2019**

Kecamatan/ Subdistrict	Masjid/ Mosque	Langgar/ Mushola	Gereja Protestan/ Protestant Church	Gereja Katholik/ Catholic Church	Pura/ Temple	Vihara/ Monastery
(1)	(2)	(3)	(4)	(5)	(6)	(7)
Banjarmasin Selatan/ South Banjarmasin	46	205	-	1	-	1
Banjarmasin Timur/ East Banjarmasin	44	191	-	-	1	-
Banjarmasin Barat/ West Banjarmasin	36	129	-	-	-	-
Banjarmasin Tengah/ Central Banjarmasin	36	136	12	2	-	5
Banjarmasin Utara/ North Banjarmasin	46	158	-	-	-	-
<b>Kota Banjarmasin</b>	<b>208</b>	<b>819</b>	<b>12</b>	<b>3</b>	<b>1</b>	<b>6</b>

Sumber: Kementerian Agama Kota Banjarmasin  
 Sources: Ministry of Religious Banjarmasin Municipality

**Tabel 4.3.3. Perkembangan Jumlah Jamaah Haji per Kecamatan, 2019**  
**Table Number of Pilgrims Who Passed Away by Subdistrict, 2019**

Kecamatan/ Subdistrict	Berangkat/ Went	Wafat/ Dead	Kembali/ Return
(1)	(2)	(3)	(4)
Banjarmasin Selatan/ South Banjarmasin	160	-	160
Banjarmasin Timur/ East Banjarmasin	164	-	164
Banjarmasin Barat/ West Banjarmasin	77	1	76
Banjarmasin Tengah/ Central Banjarmasin	95	1	94
Banjarmasin Utara/ North Banjarmasin	190	-	190
<b>Kota Banjarmasin</b>	<b>686</b>	<b>2</b>	<b>684</b>

Sumber: Kementerian Agama Kota Banjarmasin  
 Sources: Ministry of Religious Banjarmasin Municipality

## SOCIAL AND WELFARE

**Tabel 4.3.4.** Jumlah Jamaah Haji yang diberangkatkan ke Tanah Suci Mekah menurut Kecamatan, 2017-2019  
*Number of Pilgrims Who Went to Mecca for Hajj by Subdistrict, 2017-2019*

Kecamatan/ Subdistrict	2017	2018	2019
(1)	(2)	(3)	(4)
Banjarmasin Selatan/ South Banjarmasin	175	183	160
Banjarmasin Timur/ East Banjarmasin	168	122	164
Banjarmasin Barat/ West Banjarmasin	117	96	77
Banjarmasin Tengah/ Central Banjarmasin	123	66	95
Banjarmasin Utara/ North Banjarmasin	174	225	190
<b>Kota Banjarmasin</b>	<b>757</b>	<b>692</b>	<b>686</b>

Sumber: Kementerian Agama Kota Banjarmasin  
Sources: Ministry of Religious Banjarmasin Municipality

**Tabel 4.3.5. Jumlah Pernikahan menurut Kecamatan, 2019**  
**Table Number of Marriages by Subdistrict, 2019**

Kecamatan/ Subdistrict	Pernikahan/ Mariages
(1)	(2)
Banjarmasin Selatan/South Kalimantan	1 194
Banjarmasin Timur/East Banjarmasin	891
Banjarmasin Barat/West Banjarmasin	977
Banjarmasin Tengah/Central Banjarmasin	749
Banjarmasin Utara/North Banjarmasin	1 278
<b>Kota Banjarmasin</b>	<b>5 089</b>

Sumber: Kementerian Agama Kota Banjarmasin

Sources: Ministry of Religious Banjarmasin Municipality

## SOCIAL AND WELFARE

### 4.4. KELUARGA BERENCANA/FAMILY PLANNING

**Tabel 4.4.1. Jumlah Klinik KB per Kecamatan, 2015-2019**

**Table Number of Family Planning Clinics by Subdistrict, 2015-2019**

Kecamatan/ Subdistrict	2016	2017	2018	2019
(1)	(2)	(3)	(4)	(5)
Banjarmasin Selatan/ South Banjarmasin	12	12	12	12
Banjarmasin Timur/ East Banjarmasin	12	11	10	10
Banjarmasin Barat/ West Banjarmasin	14	10	11	11
Banjarmasin Tengah/ Central Banjarmasin	12	12	9	9
Banjarmasin Utara/ North Banjarmasin	12	8	9	9
<b>Jumlah/Total</b>	<b>62</b>	<b>53</b>	<b>51</b>	<b>51</b>

Sumber: Dinas Pengendalian Penduduk ,KB dan Pemberdayaan Masyarakat

Source: Official population control, family planning and community empowerment

**Tabel 4.4.2. Jumlah Klinik KB Terdaftar menurut Status Klinik per Kecamatan, 2019**  
**Table Number of Registered Family Planning Clinics by Status and Subdistrict, 2019**

Kecamatan/ Subdistrict	Kementerian Kesehatan/ Ministry of Health	ABRI/ Military	Instansi lain/ Other Institution	Swasta/ Private	Jumlah/ Total
(1)	(2)	(3)	(4)	(5)	(6)
Banjarmasin Selatan/ South Banjarmasin	11	0	0	1	12
Banjarmasin Timur/ East Banjarmasin	8	2	0	0	10
Banjarmasin Barat/ West Banjarmasin	10	1	0	0	11
Banjarmasin Tengah/ Central Banjarmasin	9	0	0	0	9
Banjarmasin Utara/ North Banjarmasin	7	0	0	2	9
<b>Kota Banjarmasin</b>	<b>45</b>	<b>3</b>	<b>0</b>	<b>3</b>	<b>51</b>

Sumber: Dinas Pengendalian Penduduk, KB dan Pemberdayaan Masyarakat  
 Source: Official population control, family planning and community empowerment



**SOCIAL AND WELFARE**

**Tabel 4.4.3. Jumlah Pasangan Usia Subur (PUS) dan Akseptor KB Aktif Dirinci per Kecamatan, 2019**  
**Number of Childbearing Age Couples (CAC) and Actively Family Planning Acceptor Accounted by Subdistrict, 2019**

Kecamatan/ Subdistrict	PUS CAC	Jumlah Akseptor KB/ Number of Family Planning Acceptor							Jumlah
		Pil/ Pill	IUD/ IUD	Kondom/ Condom	Implan t/Implant	MOP	MOW	Suntik/ Inject	
(1)	(2)	(3)	(2)	(3)	(2)	(3)	(2)	(3)	(2)
Banjarmasin Selatan/ South Banjarmasin	24 085	7 242	580	141	1 382	31	181	9 005	18 562
Banjarmasin Timur/ East Banjarmasin	17 401	5 434	760	309	501	285	180	5 821	13 290
Banjarmasin Barat/ West Banjarmasin	25 828	8 314	486	324	665	609	121	8 443	18 962
Banjarmasin Tengah/ Central Banjarmasin	24 672	8 101	1 127	514	1 324	118	223	8 578	19 985
Banjarmasin Utara/ North Banjarmasin	12 739	3 087	630	115	376	36	148	4 792	9 184
<b>Kota Banjarmasin</b>	<b>104 725</b>	<b>32 178</b>	<b>3 583</b>	<b>1 403</b>	<b>4 248</b>	<b>1 079</b>	<b>853</b>	<b>36 639</b>	<b>79 983</b>

Sumber: Dinas Pengendalian Penduduk ,KB dan Pemberdayaan Masyarakat36.639  
 Source: Official population control, family planning and community empowerment

**Tabel 4.4.4. Jumlah Akseptor KB Baru Per Kecamatan menurut Kontrasepsi, 2019**  
**Table Number of New Acceptor Family Planning by Kind of Contraceptive, 2019**

Kecamatan/ Subdistrict	Target/ Target	Jumlah Akseptor KB/ Number of Family Planning Acceptor							
		IUD	MOW	MOP	Implant	Suntik/ Injection	Pil/ Pill	Kondom/ Condom	Jumlah/ Total
(1)	(2)	(3)	(4)	(4)	(5)	(6)	(7)	(8)	(9)
Banjarmasin Selatan/ South Banjarmasin	3 521	83	5	2	251	1 895	1 125	38	3 399
Banjarmasin Timur/ East Banjarmasin	2 623	101	30	17	85	2 115	742	31	3 121
Banjarmasin Barat/ West Banjarmasin	4 513	44	110	-	52	4 442	3 350	60	8 058
Banjarmasin Tengah/ Central Banjarmasin	3 335	100	15	-	80	2 060	919	30	3 204
Banjarmasin Utara/ North Banjarmasin	2 236	437	237	5	81	1 430	626	19	2 835
<b>Kota Banjarmasin</b>	<b>16 228</b>	<b>765</b>	<b>397</b>	<b>24</b>	<b>549</b>	<b>11 942</b>	<b>6 762</b>	<b>178</b>	<b>20 617</b>

Sumber: Dinas Pengendalian Penduduk, KB dan Pemberdayaan Masyarakat

Source: Official population control, family planning and community empowerment

**SOCIAL AND WELFARE**

**Tabel 4.4.5. Jumlah PUS yang Belum Menjadi Peserta dan Alasan Belum Menjadi Akseptor menurut Kecamatan, 2019**  
**Number of Non Participant Childbearing Age Couples (CAC) and Reason Not to Acceptors by Subdistrict , 2019**

Kecamatan/ Subdistrict	PUS Belum Peserta/ Non Participant CAC	Alasan Belum Menjadi Akseptor/ Reason Not to Acceptor			
		Hamil/ Pregnant	Ingin Anak/ Want Kid	Ingin Anak Di Tunda/ Want Kids Delayed	Tidak Ingin Anak Lagi/ Didn't Want More Kids
(1)	(2)	(3)	(4)	(5)	(6)
Banjarmasin Selatan/ South Banjarmasin	24 085	588	1 581	1 590	1 764
Banjarmasin Timur/ East Banjarmasin	17 401	394	1 462	888	1 367
Banjarmasin Barat/ West Banjarmasin	25 828	526	2 337	1 575	2 428
Banjarmasin Tengah/ Central Banjarmasin	24 672	481	1 650	1 200	1 356
Banjarmasin Utara/ North Banjarmasin	12 739	350	1 980	528	697
<b>Kota Banjarmasin</b>	<b>104 725</b>	<b>2 339</b>	<b>9 010</b>	<b>5 781</b>	<b>7 612</b>

Sumber: Dinas Pengendalian Penduduk ,KB dan Pemberdayaan Masyarakat  
 Source: Official population control, family planning and community empowerment

4.5. KRIMINALITAS/*CRIMINAL*

**Table 4.5.1. Jumlah Kecelakaan, Korban Kecelakaan, dan Kerugian Material, 2017-2019**  
**Number of Accidents, Accident Victims, and Material Losses, 2017-2019**

Uraian/ <i>Description</i>	2017	2018	2019
(1)	(3)	(4)	(4)
Jumlah kecelakaan/ <i>Number of Accidents</i>	33	17	30
Jumlah Penyelesaian/ <i>Number of Finished</i>	33	15	...
Persentase Penyelesaian/ <i>Percentage of Finished</i>	100%	88%	...
Jumlah Korban Kecelakaan: <i>Number of Accident Victims:</i>			
- Meninggal Dunia/ <i>Death</i>	19	11	21
- Luka Berat/ <i>Trauma</i>	12	3	8
- Luka Ringan/ <i>Minor Injuries</i>	13	4	9
Kerugian Material/ <i>Material Losses</i> (Ribuan Rupiah/ <i>Thousands Rupiah</i> )	47 000	32 900	125 750

Sumber: Polresta Banjarmasin

Sources: Police Resort of Banjarmasin Municipality

**SOCIAL AND WELFARE**

**Tabel 4.5.2. Jumlah Kecelakaan, dan Korban Kecelakaan Lalu Lintas per Bulan, 2019**  
**Table Number of Accidents and Victim of Traffic Accident by Month, 2019**

Bulan Month	Jumlah Kecelakaan Number of Accidents	Korban / Victims			Kerugian Materi Material Losses (ribuan Rp/ thousands Rp)
		Meninggal Dunia Death	Luka Berat serious wound	Luka Ringan Minor Injuries	
(1)	(2)	(3)	(4)	(5)	(6)
Januari/January	4	3	1	3	1 400
Februari/February	4	3	1	2	3 200
Maret/March	1	0	1	0	500
April/April	3	0	0	3	41 800
Mei/May	3	2	1	0	4 000
Juni/June	2	2	0	0	31 500
Juli/July	0	0	0	0	0
Agustus/August	2	2	0	0	31 500
September/September	2	1	1	0	600
Oktober/October	1	1	0	0	100
November/November	2	3	0	0	11 000
Desember/December	6	4	3	1	150
<b>Jumlah/Total</b>	<b>30</b>	<b>21</b>	<b>8</b>	<b>9</b>	<b>125 750</b>

Sumber: Polresta Banjarmasin

Sources: Police Resort of Banjarmasin Municipality

**Tabel 4.5.3. Jumlah Tindak Pidana, Resiko Penduduk Terjadi Tindak Pidana per 100.000 Penduduk, Persentase Penyelesaian Tindak Pidana, dan Selang waktu Terjadinya Tindak Pidana menurut Kepolisian Daerah Kota Banjarmasin, 2017-2019**

*Number of Crimes, Population Risk Occurring Crimes per 100,000 Population, Percentage of Criminal Settlement, and Time Lapse of Crimes According to Banjarmasin City Regional Police, 2017-2019*

Uraian/Description	2017	2018	2019
(1)	(2)	(3)	(4)
Jumlah Tindak Pidana/ <i>Number of Crimes</i>	1 885	1 501	1 295
Resiko Terkena Tindak Pidana/ <i>Number of Risk of Crime</i>	26 jiwa	22 jiwa	18
Jumlah Penyelesaian/ <i>Number of Finished</i>	1 419	1 221	996
Persentase Penyelesaian/ <i>Percentage of Finished</i>	75%	81%	77%
Selang Waktu Tindak Pidana/ <i>Number of Time Lapse of Crimes</i>	04 13' 07"	04 38' 49"	06 45' 52"

Sumber: Polresta Banjarmasin

Sources: Police Resort of Banjarmasin Municipality

**SOCIAL AND WELFARE**

**Tabel 4.5.4. Jumlah Tindak Pidana, Resiko Terkena Tindak Pidana, dan Selang waktu Tindak Pidana per Bulan, 2019**  
**Number of Crimes, Risk of Crime, and Time Lapse of Crimes by Month, 2019**

<b>Bulan Month</b>	<b>Jumlah Tindak Pidana/ Number of Accidents</b>	<b>Resiko Terkena Tindak Pidana/ Number of Risk of Crime</b>	<b>Selang waktu Tindak Pidana/ Number of Time Lapse of Crimes</b>
(1)	(2)	(3)	(4)
Januari/January	127	2	05 51' 29"
Februari/February	110	2	06 45' 49"
Maret/March	121	2	05 51' 29"
April/April	109	2	06 49' 32"
Mei/May	76	1	09 47' 22"
Juni/June	87	1	08 33' 06"
Juli/July	121	2	06 08' 55"
Agustus/August	122	2	06 05' 54"
September/September	103	1	07 13' 23"
Oktober/October	113	2	06 35' 02"
November/November	98	1	07 35' 30"
Desember/December	108	2	06 53' 20"
<b>Jumlah/Total</b>	<b>1 295</b>	<b>18</b>	<b>06 45' 52"</b>

Sumber: Polresta Banjarmasin

Sources: Police Resort of Banjarmasin Municipality

**Tabel 4.5.5. Jumlah Pelanggaran Lalu Lintas, 2017-2019**  
**Table Number of Traffic Violations, 2017-2019**

<b>Uraian/Description</b>	<b>2017</b>	<b>2018</b>	<b>2019</b>
(1)	(2)	(3)	(4)
Jumlah Pelanggaran/ <i>Number of Traffic Violation</i>	18 349	18 412	23 732
Jumlah Vonis/ <i>Number of Verdicts</i>	18 349	18 412	23 732
Jumlah Denda/ <i>Amount of Fine</i> (Ribuan Rupiah/ <i>Thousands Rupiah</i> )	917 450	788 094	1 186 600

Sumber: Polresta Banjarmasin

Sources: *Police Resort of Banjarmasin Municipality*



**SOCIAL AND WELFARE**

**Tabel 4.5.6. Jumlah Pelanggaran, Vonis, Dan Denda per Bulan, 2019**  
**Table Number of Traffic Violation, Verdicts, and Amount of Fine by Month, 2019**

<b>Bulan Month</b>	<b>Jumlah Pelanggaran/ Number of Traffic Violation</b>	<b>Jumlah Vonis/ Number of Verdicts</b>	<b>Jumlah Denda/ Amount of Fine (Ribuan Rupiah/Thousands Rupiah)</b>
(1)	(2)	(3)	(4)
Januari/January	1 678	1 678	24 600
Februari/February	1 770	1 770	47 880
Maret/March	1 324	1 324	71 750
April/April	833	833	45 570
Mei/May	847	847	47 455
Juni/June	891	891	15 200
Juli/July	2 052	2 051	42 650
Agustus/August	891	891	15 200
September/September	4 331	4 331	74 040
Oktober/October	891	891	15 200
November/November	2 729	2 729	74 040
Desember/December	2 192	2 192	125 630
<b>Jumlah/Total</b>	<b>23 732</b>	<b>23 732</b>	<b>1 186 600</b>

Sumber: Polresta Banjarmasin

Sources: Police Resort of Banjarmasin Municipality

**Tabel 4.5.7. Jumlah Kejahatan dan Pelanggaran yang Dilaporkan dan Diselesaikan Prioritas Kapolda Kalsel, 2019**  
**Number of Crimes and Violations Reported and Resolved Kapolda Kalsel Priority, 2019**

Kejahatan/Pelanggaran/ <i>Crime/Violation</i>	Dilaporkan/ <i>Reported</i>	Diselesaikan/ <i>Resolved</i>	Tersangka/ <i>Suspects</i>
(1)	(2)	(3)	(4)
Perjudian	4	4	4
Narkotika/Psikotropika	244	263	289
Illegal Logging	0	0	0
Illegal Mining	0	0	0
Illegal Fishing	0	0	0
Korupsi/ <i>Corruption</i>	0	0	0
Teroris/ <i>Terorisme</i>	0	0	0
<i>Human Trafficking</i>	1	1	1
Premanisme & Anarkis	0	0	0
Kejahatan Jalanan/ <i>Street Criminal</i>	0	0	0
Penyalah Gunaan BBM	0	0	0
Kepemilikan Senjata Tajam	57	57	57
Curanmor	150	61	64
<b>Jumlah/Total</b>	<b>456</b>	<b>386</b>	<b>415</b>

Sumber: Polresta Banjarmasin

Sources: Police Resort of Banjarmasin Municipality

**SOCIAL AND WELFARE**

**Tabel 4.5.8. Jumlah Kasus Narkoba yang ditangani menurut Jenis Kelamin dan Usia, 2019**  
**Table Number of Drugs Cases which is Handled by Sex and Age, 2019**

Bulan/ Month	Jenis Kelamin/ Sex		Usia/ Age	
	Laki-Laki/ Male	Perempuan/ Female	Dewasa/ Adult	Anak-Anak/ Children
(1)	(2)	(3)	(4)	(5)
Januari/January	6	1	7	-
Februari/February	7	-	7	-
Maret/March	7	-	7	-
April/April	27	2	24	5
Mei/May	9	1	8	2
Juni/June	6	-	5	1
Juli/July	12	-	12	-
Agustus/August	14	-	14	-
September/September	24	-	18	6
Oktober/October	9	-	7	2
November/November	10	-	10	-
Desember/December	3	-	3	-
<b>Jumlah/Total</b>	<b>134</b>	<b>4</b>	<b>122</b>	<b>16</b>

Lanjutan Tabel/*Continued Table 4.5.8.*

Bulan/ Month	Pekerjaan/ Job			
	PNS/ <i>Civil Servant</i>	Swasta/ <i>Private Employee</i>	Pelajar dan Mahasiswa/ <i>Student</i>	Lain-Lain/ <i>Other</i>
(1)	(2)	(3)	(4)	(5)
Januari/ <i>January</i>	-	4	3	-
Februari/ <i>February</i>	-	2	1	4
Maret/ <i>March</i>	-	4	2	1
April/ <i>April</i>	-	5	3	21
Mei/ <i>May</i>	-	1	-	9
Juni/ <i>June</i>	-	2	3	1
Juli/ <i>July</i>	-	5	6	1
Agustus/ <i>August</i>	-	8	3	3
September/ <i>September</i>	-	1	22	1
Oktober/ <i>October</i>	-	3	5	1
November/ <i>November</i>	-	4	1	5
Desember/ <i>December</i>	-	-	3	-
<b>Jumlah/<i>Total</i></b>	<b>0</b>	<b>39</b>	<b>52</b>	<b>47</b>

**SOCIAL AND WELFARE**

**Lanjutan Tabel/Continued Table 4.5.8.**

Bulan/ Month	Pendidikan/Education				
	SD/ Primary School	SMP/ Junior High School	SMA/ Senior High School	Perguruan Tinggi/ College	Tidak Sekolah/
(1)	(2)	(3)	(4)	(5)	(6)
Januari/January	1	4	1	1	1
Februari/February	-	3	2	2	-
Maret/March	1	2	4	-	-
April/April	11	11	4	-	3
Mei/May	4	2	3	1	-
Juni/June	2	2	1	1	-
Juli/July	1	3	6	2	-
Agustus/August	2	6	5	-	1
September/September	2	21	1	-	-
Oktober/October	2	3	3	1	-
November/November	-	1	7	2	-
Desember/December	-	1	2	-	-
<b>Jumlah/Total</b>	<b>26</b>	<b>59</b>	<b>39</b>	<b>10</b>	<b>4</b>

Lanjutan Tabel/*Continued Table 4.5.8.*

Bulan/ Month	Jenis Yang Disalahgunakan/ Type Of Abuse		
	Narkotika/ Narcotics	Psikotropika/ Psycotropika	Zat Adiktif/ Addictive Substance
(1)	(2)	(3)	(4)
Januari/January	-	7	-
Februari/February	-	6	1
Maret/March	-	7	-
April/April	-	25	4
Mei/May	-	9	1
Juni/June	-	4	2
Juli/July	-	9	3
Agustus/August	-	13	1
September/September	-	16	8
Oktober/October	-	8	1
November/November	-	10	-
Desember/December	-	3	-
<b>Jumlah/Total</b>	<b>0</b>	<b>117</b>	<b>21</b>

Sumber: Badan Narkotika Nasional Kota Banjarmasin  
Sources: Narcotics Agency of Banjarmasin Municipality

**SOCIAL AND WELFARE**

**Tabel 4.5.9. Jumlah Pasien Rehabilitasi Khusus Narkoba yang ditangani menurut Jenis Narkoba, 2019**  
**Table Number of Drugs Cases which is Handled by Type of Drugs, 2019**

Bulan/ Month	Jenis Narkoba								Jumlah/ Total
	Sabu	Inex	Zenith	Ganja	Lem Fox	Alkohol	Dextro	Obat Daftar G	
(1)	(2)	(3)	(4)	(5)	(6)	(7)	(8)	(9)	
Januari/January	5	-	4	-	-	-	-	-	7
Februari/February	6	-	-	-	1	-	-	-	7
Maret/March	4	-	3	-	-	-	-	-	7
April/April	9	-	16	-	4	-	-	-	29
Mei/May	6	-	3	-	1	-	-	-	10
Juni/June	2	-	2	-	2	-	-	-	6
Juli/July	8	-	1	-	-	-	-	3	12
Agustus/August	10	-	3	-	-	-	-	1	14
September/September	15	-	1	-	2	-	4	2	24
Oktober/October	7	-	1	-	1	-	-	-	9
November/November	9	-	1	-	-	-	-	-	10
Desember/December	2	-	1	-	-	-	-	-	3
<b>Jumlah/Total</b>	<b>83</b>	<b>0</b>	<b>34</b>	<b>0</b>	<b>11</b>	<b>0</b>	<b>0</b>	<b>6</b>	<b>138</b>

Sumber: Badan Narkotika Nasional Kota Banjarmasin  
 Sources: Narcotics Agency of Banjarmasin Municipality

**Tabel** 4.5.10. Jumlah Hakim, Panitera, dan Juru Sita di Kota Banjarmasin, 2019  
**Table** 4.5.10. *Number of Judges, Clerks of The Court, and Bailiff in Banjarmasin Municipality, 2019*

Hakim, Panitera, dan Juru Sita/ <i>Judges, Clerks of The Court, and Bailiff</i>	Jenis Kelamin/ <i>Gender</i>		Jumlah/ <i>Total</i>
	Laki-laki/ <i>Male</i>	Perempuan/ <i>Female</i>	
(1)	(2)	(3)	
Hakim/ Judges	20	6	26
Panitera dan Panitera Pengganti/ <i>Clerks of The Court</i>	12	9	21
Juru Sita dan Juru Sita Pengganti/ <i>Bailiff</i>	9	4	13
<b>Jumlah/Total</b>	<b>41</b>	<b>19</b>	<b>60</b>

Sumber: Pengadilan Negeri Banjarmasin Kelas IA  
*Sources: Court Class IA of Banjarmasin Municipality*



**SOCIAL AND WELFARE**

**Tabel 4.5.11. Jumlah Penyelesaian Perkara Pidana dan Perdata, PHI, dan Tipikor pada Pengadilan Negeri Banjarmasin Kelas IA, 2019**  
**Number of Settlement Criminal and Civil, PHI, and Corruption Cases in Court Class IA of Banjarmasin Municipality, 2019**

Perkara/ Cases	Sisa Tahun Lalu	Masuk	Putus	Sisa
(1)	(2)	(3)	(4)	(5)
Pidana Biasa	221	1 442	1 483	180
Pidana Singkat	0	1	1	0
Pidana Cepat	0	61	61	0
Lalu Lintas/Traffic	0	27 065	27 065	0
Anak/Children	1	26	27	0
Gugatan/Accusation	45	123	119	49
Gugatan Sederhana	3	47	42	8
Hubungan Industrial/ Industrial Connection	10	39	35	14
Tipikor/Corruption Crime	14	30	33	11
Pra Peradilan/Pre trial	0	0	0	0
Permohonan/Petition	18	680	695	3
Jumlah/Total	312	29 514	29 561	265

Sumber: Pengadilan Negeri Banjarmasin Kelas IA  
 Sources: Court Class IA of Banjarmasin Municipality

**Tabel 4.5.12. Jumlah Perkara Yang Diterima dan Diputuskan menurut Jenis Perkara di Pengadilan Agama Kota Banjarmasin, 2019**  
**Number of Cases Received and Dealt with by Kind of Cases in Religious Court of Banjarmasin Municipality, 2019**

Jenis Perkara/ Cases	Sisa Tahun Lalu/ Remaining of Previous Year	Diterima/ Cases Received	Diputuskan/ Cases Dealt With	Sisa/ Remaining
(1)	(2)	(3)	(4)	(5)
Izin Kawin/ <i>Marriage Lisence</i>	-	-	-	-
Izin Poligami/ <i>Polygamy Lisence</i>	2	4	3	3
Isbat Nikah/ <i>Ratification of Marriage</i>	13	263	196	80
Dispensasi Kawin/ <i>Dispensation of Marriage</i>	-	100	85	15
Sah Nikah/ <i>Lawful Wedlock</i>	-	-	-	-
Gugat Cerai/ <i>Sued for Divorce</i>	158	1 260	1 209	209
Cerai Talak/ <i>Divorce</i>	56	366	354	68
Perwalian/ <i>Guardianship</i>	1	72	67	6
Wali Adhol/ <i>Adhol Guardian</i>	-	3	3	-
Nafkah Isteri/ <i>Wife Living</i>	-	-	-	-
Penguasaan Anak Hadhanah/ <i>Child's Mastery Hadhanah</i>	1	6	2	5
Nafkah Anak oleh Ibu/ <i>Living Child by the Mother</i>	-	4	3	1
Gugatan Waris/ <i>Inheritance Lawsuit</i>	2	6	5	3
Gugatan Hibah/ <i>Grant Claim</i>	-	-	-	-
Gugatan Wasiat/ <i>Lawsuit Will</i>	-	-	-	-
Gugatan Harta Bersama/ <i>Community Proverty Claim</i>	2	16	10	8
Kewarisan/ <i>Inheritance</i>	3	147	120	30
Lainnya/ <i>Othe (Adopsi, gugat Itsbat Nikah, Pembetulan Akah Nikah)</i>	5	80	78	7
<b>Jumlah/Total</b>	<b>243</b>	<b>2 327</b>	<b>2 135</b>	<b>435</b>

Sumber: Pengadilan Agama Kota Banjarmasin  
 Sources: Religious Court of Banjarmasin Municipality

**SOCIAL AND WELFARE**

**Tabel 4.5.13. Jumlah Talak, Cerai, dan Rujuk menurut Bulan di Pengadilan Agama Kota Banjarmasin, 2019**  
**Table** *Number of Talak, Divorce, and Rujuk by Month in Religious Court of Banjarmasin Municipality, 2019*

<b>Bulan/ Month</b>	<b>Talak/ Talak</b>	<b>Cerai/ Divorce</b>	<b>Rujuk/ Rujuk</b>
(1)	(2)	(3)	(4)
Januari/ <i>January</i>	33	102	-
Februari/ <i>February</i>	29	100	-
Maret/ <i>March</i>	25	75	-
April/ <i>April</i>	29	102	-
Mei/ <i>May</i>	19	101	-
Juni/ <i>June</i>	20	60	-
Juli/ <i>July</i>	29	109	-
Agustus/ <i>August</i>	35	114	-
September/ <i>September</i>	36	104	-
Oktober/ <i>October</i>	34	127	-
November/ <i>November</i>	34	104	-
Desember/ <i>December</i>	31	111	-
<b>Jumlah/<i>Total 2019</i></b>	<b>354</b>	<b>1 209</b>	<b>-</b>

Sumber: Pengadilan Agama Kota Banjarmasin  
 Sources: *Religious Court of Banjarmasin Municipality*

**Tabel 4.5.14. Jumlah Tindak Pidana Yang Diterima menurut Jenis Tindak Pidana di Kejaksaan Negeri Kota Banjarmasin, 2019**  
**Number of Crime Received by Kind of Crime in State Attorney of Banjarmasin Municipality, 2019**

Bulan/ Month	Jenis Tindakan Pidana/ Kind of Crime						Jumlah/ Total
	Umum/ Public	Orang dan Harta benda/ Victims and Property	Psikotropika/ Psychotropic	Narkotika/ Narcotic	Senpi/ Gun	Lainnya/ Other	
(1)	(2)	(3)	(4)	(5)	(6)	(7)	(8)
Januari/January	8	42	-	112	8	6	176
Februari/February	2	39	-	87	4	7	139
Maret/March	2	48	-	45	5	17	117
April/April	2	27	-	64	3	4	100
Mei/May	1	35	-	70	3	2	111
Juni/June	2	24	-	64	3	11	104
Juli/July	4	30	-	64	6	12	116
Agustus/August	6	44	-	55	2	9	116
September/September	4	43	-	75	4	19	145
Oktober/October	3	36	-	74	5	16	134
November/November	7	27	-	72	8	12	126
Desember/December	6	20	-	57	6	6	95
<b>Jumlah/Total</b>	<b>47</b>	<b>415</b>	<b>0</b>	<b>839</b>	<b>57</b>	<b>121</b>	<b>1 479</b>

Sumber: Kejaksaan Negeri Kota Banjarmasin

Sources: State Attorney of Banjarmasin Municipality

**SOCIAL AND WELFARE**

**Tabel 4.5.15. Jumlah Tindak Pidana Yang Diputuskan menurut Cara Penyelesaian di Kejaksaan Negeri Kota Banjarmasin, 2019**  
**Number of Crime Dealt With by Settlement Methode in State Attorney of Banjarmasin Municipality, 2019**

Bulan/ Month	Cara Penyelesaian/ Settlement Methode				
	Dibebaskan Dari Tahanan/ Released	Dilimpahkan ke PN/ Transferred to State Court	Dilimpahkan ke Kejari Lain/ Transferred to Other Attorney	Divonis/Bebas/ Verdict/Free	Diversi ABH (Anak Berhadapan dengan Hukum)
(1)	(2)	(3)	(4)	(5)	(6)
Januari/January	-	176	-	160	-
Februari/February	-	139	-	119	2
Maret/March	-	117	-	102	1
April/April	-	100	-	155	-
Mei/May	-	111	-	196	-
Juni/June	-	104	-	112	1
Juli/July	-	116	-	86	-
Agustus/August	-	116	-	112	1
September/September	-	145	-	125	1
Oktober/October	-	134	-	94	2
November/November	-	126	-	111	1
Desember/December	-	95	-	140	2
<b>Jumlah/Total</b>	<b>0</b>	<b>1 479</b>	<b>0</b>	<b>1 512</b>	<b>11</b>

Sumber: Kejaksaan Negeri Kota Banjarmasin  
 Sources: State Attorney of Banjarmasin Municipality

4.6. KEMISKINAN/*POVERTY*

**Tabel 4.6.1.** Jumlah, Persentase dan Garis Kemiskinan Kota Banjarmasin, 2012-2019  
**Table** Number, Percentage, and Poverty Line in Banjarmasin Municipality, 2012-2019

Tahun/ Year	Garis Kemiskinan Poverty Line/ (Rupiah/Kapita/Bulan)	Jumlah Penduduk Miskin/ Number of Poverty	Persentase Penduduk Miskin/ Percentage of Poor People
(1)	(4)	(2)	(3)
2012	318 135	29 312	4,51
2013	346 466	27 777	4,21
2014	366 788	28 537	4,27
2015	384 659	29 950	4,44
2016	417 174	28 750	4,22
2017	445 428	28 932	4,19
2018	477 210	29 240	4,18
2019	509 773	29 648	4,20

Sumber: BPS Kota Banjarmasin

Sources: Statistics of Banjarmasin Municipality

## SOCIAL AND WELFARE

**Tabel 4.6.2. Indeks Kedalaman Kemiskinan dan Indeks Keparahan Kemiskinan di Kota Banjarmasin, 2012-2019**  
*Poverty Gap Index and Poverty Severity Index in Banjarmasin Municipality, 2012-2019*

Tahun/ Year	Indeks Kedalaman Kemiskinan/ Poverty Gap Index	Indeks Keparahan Kemiskinan/ Poverty Severity Index
(1)	(4)	(2)
2012	0,82	0,21
2013	0,51	0,11
2014	0,55	0,15
2015	0,65	0,15
2016	0,57	0,13
2017	0,84	0,25
2018	0,81	0,21
2019	0,81	0,26

Sumber: BPS Kota Banjarmasin

Sources: Statistics of Banjarmasin Municipality

4.7. SOSIAL LAINNYA/*OTHER SOCIAL*

**Tabel 4.7.1. Jumlah Keluarga Penerima Manfaat (KPM) dan Anggaran Bantuan Sosial Pangan menurut Kecamatan, 2019**  
*Number of Family and Food Social Assistance Budget by Subdistrict, 2019*

Kecamatan/ Subdistrict	Jumlah Keluarga Penerima Manfaat (KPM)/ Number of Family That Receive KPM		Jumlah Anggaran (rupiah)/ Budget Amount (rupiahs)	
	Rencana/ Planning	Realisasi/ Realization	Rencana/ Planning	Realisasi/ Realization
(1)	(2)	(3)	(4)	(5)
Banjarmasin Selatan/ South Banjarmasin	...	6 164	...	678 040 000
Banjarmasin Timur/ East Banjarmasin	...	3 246	...	357 060 000
Banjarmasin Barat/ West Banjarmasin	...	4 213	...	463 430 000
Banjarmasin Tengah/ Central Banjarmasin	...	2 347	...	258 170 000
Banjarmasin Utara/ North Banjarmasin	...	4 088	...	449 680 000
<b>Kota Banjarmasin</b>	<b>23 080</b>	<b>20 058</b>	<b>2 539 900 000</b>	<b>2 206 308 000</b>

Sumber: Dinas Sosial Kota Banjarmasin

Sources: Department Social of Banjarmasin Municipality



**SOCIAL AND WELFARE**

**Tabel 4.7.2. Nama Panti Asuhan dan Anak Asuh, 2017-2019**  
**Table Name of Orphanages and Childen Incare, 2017-2019**

No.	Nama Panti Asuhan/ Name of Orphanages	Jumlah Anak Asuh/ Number of Children Incare		
		2017	2018	2019
(1)	(2)	(3)	(4)	(5)
01	Santosa	93	42	42
02	Muhammadiyah	26	-	28
03	Puteri Harapan Ibu	29	-	35
04	Siti Armah	40	37	18
05	Al- Amin	40	45	35
06	Al- Ikhlas	67	16	18
07	Sultan Suriansyah	35	30	30
08	Arisalah Putera	-	-	9
09	Al-Ihsan	21	15	19
10	Noor Hidayah	44	35	31
11	Intan Sari	25	25	15
12	Muhammadiyah Putri	25	-	11
13	Noor Azizah	22	15	9
14	Ashabul Kahfi	16	10	10
15	Insanul Kamil	31	18	18
16	Bhakti Luhur	30	32	32
17	Putri Ar-Risalah	-	-	-
18	Mu'awanah	24	14	16
19	Aisyiah Hikmah Zamzam	32	16	23
20	Muhajirin	25	-	16
21	Ridha Makmur	19	9	9
22	Sriya Yatim Dhuafa	-	-	11
23	Mitan Amanah	-	-	10
24	Puteri Aisyiyah	-	-	18
25	Pejuang Mulia	-	-	16
26	Ashabul Yamin	-	-	44
27	Rumah Yatim Ar Rahman	-	-	16
<b>Jumlah/Total</b>		<b>745</b>	<b>644</b>	<b>424</b>

Sumber: Dinas Sosial Kota Banjarmasin  
 Sources: Department Social of Banjarmasin Municipality

**Tabel 4.7.3. Jumlah Lanjut Usia menurut Panti dan Non Panti yang Mendapat Santunan, 2017-2019**  
**Table**  
**Number of Elderly by Nursing and Non Nursing who Get Assistance, 2017-2019**

<b>Uraian/ Description</b>	<b>2017</b>	<b>2018</b>	<b>2019</b>
(1)	(2)	(3)	(4)
Panti/ <i>Nursing</i> *)	35	38	45
Non Panti/ <i>Non Nursing</i>	120	3 197	433
<b>Jumlah/Total</b>	<b>155</b>	<b>3 235</b>	<b>878</b>

Catatan/Note : \*) Dikelola Oleh Dinas Sosial Provinsi Kalimantan Selatan / *Managed by Department of Social of South Kalimantan Province*

Sumber: Dinas Sosial Kota Banjarmasin

Sources: *Department Social of Banjarmasin Municipality*

## SOCIAL AND WELFARE

**Tabel 4.7.4. Jumlah Penderita Cacat yang Direhabilitasi per Kecamatan, 2019**  
**Table Number of People with Disabilities are Rehabilitated by Subdistrict, 2019**

<b>Kecamatan/ Subdistrict</b>	<b>Penyandang Disabilitas</b>	<b>Anak Dengan Disabilitas</b>	<b>Jumlah/Total</b>
(1)	(2)	(3)	(4)
Banjarmasin Selatan/ South Banjarmasin	2	-	2
Banjarmasin Timur/ East Banjarmasin	2	-	2
Banjarmasin Barat/ West Banjarmasin	4	2	6
Banjarmasin Tengah/ Central Banjarmasin	1	-	1
Banjarmasin Utara/ North Banjarmasin	5	-	5
<b>Jumlah/Total</b>	<b>14</b>	<b>2</b>	<b>16</b>

Sumber: Dinas Sosial Kota Banjarmasin

Sources: Department Social of Banjarmasin Municipality

**Tabel 4.7.5. Pembayaran Klaim Program Asuransi Kematian (ASKEM) yang Diselesaikan, 2019**  
**Table** *Payments of Claim Death Insurance Program Completed, 2019*

Bulan/ Month	Peserta/ Participant	Istri/ Wives	Anak/ Children	Jumlah/ Total	Pembayaran/ Payment (Rp)
(1)	(2)	(3)	(4)	(5)	(6)
Januari/January	107	95	2	204	1 395 717 300
Februari/February	99	80	1	180	1 099 890 900
Maret/March	81	77	4	162	994 020 300
April/April	77	80	3	160	1 074 073 300
Mei/May	114	106	3	223	1 539 320 600
Juni/June	194	66	2	262	1 108 984 200
Juli/July	116	115	2	233	1 514 851 300
Agustus/Agustus	88	77	1	166	1 208 843 100
September/September	87	67	2	156	989 576 500
Oktober/Oktober	113	95	1	209	1 563 969 900
November/November	94	88	1	183	1 276 383 900
Desember/Desember	83	90	2	175	1 168 494 200
<b>Jumlah/Total</b>	<b>1 253</b>	<b>1 036</b>	<b>24</b>	<b>2 313</b>	<b>14 934 125 500</b>

Sumber: PT TASPEN (PERSERO) Cabang Banjarmasin  
 Sources: TASPEN Co. Ltd. Branch Banjarmasin

## SOCIAL AND WELFARE

**Tabel 4.7.6. Pembayaran Pensiunan dan Pembayaran Bulanan, 2019**  
**Table Number of Retired and Monthly Payments, 2019**

<b>Bulan/ Month</b>	<b>Jumlah Pensiunan/ Number of Retired</b>	<b>Jumlah Pembayaran/ Payment (Rp)</b>
(1)	(2)	(3)
Januari/January	186	1 104 753 600
Februari/February	205	1 407 890 000
Maret/March	194	1276 855 200
April/April	215	1 301 878 800
Mei/May	275	1 831 308 100
Juni/June	228	1 450 159 600
Juli/July	303	2 262 405 000
Agustus/Agustus	281	1 877 847 300
September/September	274	1 561 740 000
Oktober/Oktober	217	1 374 868 500
November/November	208	1 211 164 300
Desember/Desember	180	936 017 900
<b>Jumlah/Total</b>	<b>2 766</b>	<b>17 632 888 300</b>

Sumber: PT TASPEN (PERSERO) Cabang Banjarmasin  
Sources: TASPEN Co. Ltd. Branch Banjarmasin

**Tabel 4.7.7. Pembayaran Klaim Program Asuransi (THT) yang Diselesaikan, 2019**  
**Table Claim Payments of Insurance Program, 2019**

<b>Bulan/ Month</b>	<b>Pensiun/ Retired</b>	<b>Meninggal/ Death</b>	<b>Keluar/ Resign</b>	<b>Jumlah/ Total</b>	<b>Pembayaran/ Payment (Rp)</b>
(1)	(2)	(3)	(4)	(5)	(6)
Januari/January	221	66	6	293	16 865 608 800
Februari/February	183	43	5	231	13 188 135 600
Maret/March	168	34	0	202	11 593 250 600
April/April	237	37	5	279	16 028 930 000
Mei/May	361	58	9	428	25 059 269 615
Juni/June	118	27	5	150	8 490 018 673
Juli/July	299	59	5	363	21 003 854 094
Agustus/Agustus	273	47	5	325	18 534 625 322
September/September	292	37	5	334	19 118 094 465
Oktober/Oktober	226	44	3	273	16 034 759 310
November/November	199	38	7	244	14 188 628 627
Desember/Desember	180	38	6	224	13 314 235 518
<b>Jumlah/Total</b>	<b>2,757</b>	<b>528</b>	<b>61</b>	<b>3 346</b>	<b>193 419 410 624</b>

Sumber: PT TASPEN (PERSERO) Cabang Banjarmasin  
 Sources: TASPEN Co. Ltd. Branch Banjarmasin

**SOCIAL AND WELFARE**

**Tabel 4.7.8. Jumlah Peserta BPJS Kesehatan di Banjarmasin menurut Status, 2019**  
**Table Number of Participants Health BPJS in Banjarmasin by State, 2019**

No.	Uraian	Status		Total Peserta
		Peserta	Keluarga	
(1)	(2)	(3)	(4)	(5)
<b>A.</b>	<b>Penerima Bantuan Iuran</b>	<b>56 869</b>	<b>86 470</b>	<b>143 339</b>
<b>B.</b>	<b>Penerima Bantuan Iuran (PBI) (APBD)</b>	<b>7 522</b>	<b>10 203</b>	<b>17 725</b>
<b>C.</b>	<b>Bukan Penerima Bantuan Iuran</b>	<b>141 645</b>	<b>202 303</b>	<b>343 948</b>
1	Pekerja Penerima Upah (PPU Pemerintah )	27 496	39 052	66 548
2	Pekerja Penerima Upah (PPU Swasta)	44 697	63 042	107 739
	Pekerja Penerima Upah (PPU BUMN)	2 254	2 813	5 067
	Pekerja Penerima Upah (PPU BUMD)	757	1 148	1 905
3	Warga Asing Bekerja ≥ 6 Bulan	-	-	-
4	Pekerja Bukan Penerima Upah (PBPU)			
	Pekerja Mandiri (PM)	53 311	86 972	140 283
5	Bukan Pekerja (BP)			
	a). Investor	63	118	181
	b). Pemberi Kerja	6	18	24
	c). Penerima Pensiun (PP)			
	1). PP PNS	8 927	6 599	15 526
	2). PP TNI/POLRI	3 534	1 994	5 528
	3). PP PN	27	27	54
	4). PP selain 1) - 3)	302	176	478
	5). Janda/Duda/Anak Yatim Piatu dari PP 1) - 4)	-	-	-
	d). Veteran	266	343	609
	e). Perintis Kemerdekaan (PK)	5	1	6
	f). BP Mampu Bayar selain a) - e)	-	-	-
<b>D.</b>	<b>Jamkesda dan PJKMU Askes (transisi)</b>	<b>-</b>	<b>-</b>	<b>-</b>
<b>Jumlah/Total</b>		<b>206 036</b>	<b>298 976</b>	<b>505 012</b>

Sumber: BPJS Cabang Banjarmasin

Sources: Branch of BJPS Banjarmasin Municipality

**Tabel 4.7.9. Jumlah Peserta BPJS Kesehatan di Banjarmasin menurut Jenis Kelamin, 2019**  
**Table Number of Participants Health BPJS in Banjarmasin by Sex, 2019**

No.	Uraian	Jenis Kelamin		Total Peserta
		Laki-Laki	Perempuan	
(1)	(2)	(3)	(4)	(5)
<b>A.</b>	<b>Penerima Bantuan Iuran</b>	<b>72 788</b>	<b>70 551</b>	<b>143 339</b>
<b>B.</b>	<b>Penerima Bantuan Iuran (PBI) (APBD)</b>	<b>8 956</b>	<b>8 769</b>	<b>17 725</b>
<b>C.</b>	<b>Bukan Penerima Bantuan Iuran</b>	<b>173 825</b>	<b>170 123</b>	<b>343 948</b>
1	Pekerja Penerima Upah (PPU Pemerintah )	33 540	33 008	66 548
2	Pekerja Penerima Upah (PPU Swasta)	58 061	49 678	107 739
	Pekerja Penerima Upah (PPU BUMN)	2 702	2 365	5 067
	Pekerja Penerima Upah (PPU BUMD)	966	939	1 905
3	Warga Asing Bekerja ≥ 6 Bulan	-	-	-
4	Pekerja Bukan Penerima Upah (PBPU)			
	Pekerja Mandiri (PM)	69 591	70 692	140 283
5	Bukan Pekerja (BP)			
	a). Investor	82	99	181
	b). Pemberi Kerja	10	14	24
	c). Penerima Pensiun (PP)			
	1). PP PNS	6 458	9 068	15 526
	2). PP TNI/POLRI	2 027	3 501	5 528
	3). PP PN	23	31	54
	4). PP selain 1) - 3)	193	285	478
	5). Janda/Duda/Anak Yatim Piatu dari PP 1) - 4)	-	-	-
	d). Veteran	171	438	609
	e). Perintis Kemerdekaan (PK)	1	5	6
	f). BP Mampu Bayar selain a) - e)	-	-	-
<b>D.</b>	<b>Jamkesda dan PJKMU Askes (Transisi)</b>	<b>-</b>	<b>-</b>	<b>-</b>
	<b>Jumlah/Total</b>	<b>255 569</b>	<b>249 443</b>	<b>505 012</b>

Sumber: BPJS Cabang Banjarmasin

Sources: Branch of BJPS Banjarmasin Municipality



**SOCIAL AND WELFARE**

**Table 4.7.10. Jumlah Pemadam Kebakaran, Anggota dan Unit Mesin Pompa menurut Kecamatan di Kota Banjarmasin, 2019**  
**Number of Fire Brigade, Members and Pump Machine Units by Subdistrict in Banjarmasin Municipality, 2019**

Kecamatan/ Subdistrict	Jumlah Pemadam Kebakaran/ Number of Fire Brigade	Jumlah Anggota/ Members	Mesin Pompa/ Pump Machine	
			F. Pump	Alcon
(1)	(2)	(3)	(4)	(5)
Banjarmasin Selatan/ South Banjarmasin	45	1 147	41	39
Banjarmasin Timur/ East Banjarmasin	61	1 460	52	41
Banjarmasin Barat/ West Banjarmasin	39	825	40	59
Banjarmasin Tengah/ Central Banjarmasin	106	2 673	95	61
Banjarmasin Utara/ North Banjarmasin	28	734	36	42
<b>Jumlah/Total</b>	<b>279</b>	<b>6 839</b>	<b>264</b>	<b>242</b>

Sumber: Badan Penanggulangan Bencana Daerah Kota Banjarmasin  
 Sources: Regional Disaster Management Agency of Banjarmasin

**Tabel 4.7.11. Jumlah Kebakaran Permukiman Yang Terjadi di Kota Banjarmasin menurut Kecamatan, 2019**  
**Number of Housign Fire Disasters in Banjarmasin by Subdistrict, 2019**

Kecamatan/ Subdistrict	Jumlah Kebakaran/ Number of Fire Disaster
(1)	(2)
Banjarmasin Selatan/ South Banjarmasin	20
Banjarmasin Timur/ East Banjarmasin	20
Banjarmasin Barat/ West Banjarmasin	1
Banjarmasin Tengah/ Central Banjarmasin	21
Banjarmasin Utara/ North Banjarmasin	5
<b>Jumlah/Total</b>	<b>67</b>

Sumber: Badan Penanggulangan Bencana Daerah Kota Banjarmasin  
 Sources: Regional Disaster Management Agency of Banjarmasin

**SOCIAL AND WELFARE**

**Table 4.7.12. Jumlah Kejadian Bencana Alam di Kota Banjarmasin menurut Kecamatan, 2019**  
**Table Number of Natural Disaster in Banjarmasin by Subdistrict, 2019**

Kecamatan/ Subdistrict	Gempa Bumi/ Earthquake	Letusan Gunung Api/ Volcanic Eruption	Tsunami/ Tsunami	Tanah Longsor/ Landslide	Banjir/ Floods	Kebakaran Pemukiman/ Houses Fires
(1)	(2)	(3)	(4)	(5)	(6)	(7)
Banjarmasin Selatan/ South Banjarmasin	-	-	-	-	-	20
Banjarmasin Timur/ East Banjarmasin	-	-	-	-	-	20
Banjarmasin Barat/ West Banjarmasin	-	-	-	-	-	1
Banjarmasin Tengah/ Central Banjarmasin	-	-	-	-	-	21
Banjarmasin Utara/ North Banjarmasin	-	-	-	-	-	5
<b>Jumlah/Total</b>	<b>0</b>	<b>0</b>	<b>0</b>	<b>0</b>	<b>0</b>	<b>67</b>

Lanjutan Tabel/*Continued Table 4.7.12.*

Kecamatan/ <i>Subdistrict</i>	Kekeringan/ <i>Drought</i>	Kebakaran Hutan dan Lahan/ <i>Forest and Land Fires</i>	Angin Puting Beliung/ <i>Tornado</i>	Gelombang Pasang/ <i>Tidal Wave</i>	Abrasi/ <i>Abrasion</i>	Banjir Bandang/ <i>Flash Floods</i>
(1)	(8)	(9)	(10)	(11)	(12)	(13)
Banjarmasin Selatan/ <i>South Banjarmasin</i>	-	1	-	-	-	-
Banjarmasin Timur/ <i>East Banjarmasin</i>	-	11	-	-	-	-
Banjarmasin Barat/ <i>West Banjarmasin</i>	-	2	-	-	-	-
Banjarmasin Tengah/ <i>Central Banjarmasin</i>	-	2	-	-	-	-
Banjarmasin Utara/ <i>North Banjarmasin</i>	-	5	-	-	-	-
<b>Jumlah/Total</b>	0	21	0	0	0	0

Sumber: Badan Penanggulangan Bencana Daerah Kota Banjarmasin  
*Sources: Regional Disaster Management Agency of Banjarmasin*

**SOCIAL AND WELFARE**

**Tabel 4.7.13. Jumlah Tempat Pembuangan Sampah (TPS) Kota Banjarmasin Dirinci menurut Kecamatan, 2019**  
**Table** *Number of Garbage Disposal in Banjarmasin by Subdistrict, 2019*

No.	Kecamatan/ Subdistrict	Jumlah TPS/ Total TPS	Kapasitas Capacity (m <sup>3</sup> )
(1)	(2)	(3)	(4)
1	Banjarmasin Utara/ <i>North Banjarmasin</i>	15	174,50
2	Banjarmasin Selatan/ <i>South Banjarmasin</i>	14	122,00
3	Banjarmasin Tengah/ <i>Central Banjarmasin</i>	33	161,00
4	Banjarmasin Timur/ <i>East Banjarmasin</i>	14	328,95
5	Banjarmasin Barat/ <i>West Banjarmasin</i>	37	214,00
<b>Kota Banjarmasin</b>		<b>113</b>	<b>1 000,45</b>

Sumber: Dinas Lingkungan Hidup Kota Banjarmasin  
 Sources: *Department Environment of Banjarmasin Municipality*

**Tabel 4.7.14. Jumlah Tempat Pembuangan Sampah (TPS) Kota Banjarmasin Dirinci menurut Kelurahan di Kecamatan Banjarmasin Selatan, 2019**  
*Number of Garbage Disposal in Banjarmasin by Subdistrict in South of Banjarmasin, 2019*

No.	Lokasi dan Kelurahan/ <i>Location and Subdistrict</i>	Jumlah/ <i>Total</i>	Kapasitas/ <i>Capacity</i> (m <sup>3</sup> )
(1)	(2)	(3)	(4)
1	Jl. Mantuil Permai Komp. Aldi Griya Perdana <b>Mantuil</b>	1	10
2	<b>Kelayan Selatan</b>	0	0
3	Jl. RK Ilir (samping lapangan tenis)	1	10
	Jl. RK Ilir (Pasar Pekauman) <b>Pekauman</b>	1	10
		2	20
4	Muara Kelayan B Samping Jembatan <b>Kelayan Barat</b>	1	6
		1	6
5	<b>Kelayan Tengah</b>	0	0
6	<b>Kelayan Dalam</b>	0	0
7	<b>Murung Raya</b>	0	0
8	Jl. Kelayan B (Pasar Baimbai) (TPS liar)	1	4
	<b>Kelayan Timur</b>	1	4
9	Jl. Tol Lingkar Dalam Selatan Belakang SMP 8	1	8
	Jl. Tol Lingkar Dalam Selatan Dekat Komp. Mahatama	1	8
	Jl. AMD Komp. Tata Buana	1	6
	Jl. Gerilya RT. 15 RW. 02, Tanjung Pagar	1	10
	<b>Tanjung Pagar</b>	4	32
10	Jl. Yudistira RT. 66, Komplek Perumnas	1	12
	Jl. AMD Manunggal XXI Komp. Permata Regency	1	6
	Jl. Kayu Galam RT.30, Komp. Banjar Indah	1	8
	<b>Pemurus Dalam</b>	3	26
11	<b>Pemurus Baru</b>	0	0
12	Jl. Gubernur Soebarjo Turun Jembatan Basirih	1	6
	Jl. Tembus Mantuil Komp. Perumahan Warga Indah VII "Amanah"	1	8
	<b>Basirih Selatan</b>	2	14
<b>Banjarmasin Selatan</b>		<b>14</b>	<b>122</b>

Sumber: Dinas Lingkungan Hidup Kota Banjarmasin

Sources: Department Environment of Banjarmasin Municipality

**SOCIAL AND WELFARE**

**Tabel 4.7.15. Jumlah Tempat Pembuangan Sampah (TPS) Kota Banjarmasin Dirinci menurut Kelurahan di Kecamatan Banjarmasin Timur, 2019**  
*Number of Garbage Disposal in Banjarmasin by Subdistrict in East of Banjarmasin, 2019*

No.	Lokasi/ Location	Jumlah/ Total	Kapasitas/ Capacity (m <sup>3</sup> )
(1)	(2)	(3)	(4)
1	Jl. Veteran, Pasar Kuripan	1	151.2
	<b>Kuripan</b>	<b>1</b>	<b>151.2</b>
2	Jl. A. Yani, Komplek Bina Brata	1	6
	Jl. A. Yani, Kantor Poltabes Banjarmasin	1	6
	Jl. A. Yani, IAIN	1	6
	<b>Kebun Bunga</b>	<b>3</b>	<b>18</b>
3	Jl. A. Yani Komp. Bulan Mas	1	8
	<b>Karang Mekar</b>	<b>1</b>	<b>8</b>
4	<b>Sungai Bilu</b>	<b>0</b>	<b>0</b>
5	Jl. Pramuka, RT.26, depan Komplek Subur Indah	1	8
	Jl. Pramuka, RT.19 depan Pabrik Sabun	1	8
	Jl. Sei Lulut Gg. SMPN 22	1	10
	<b>Sungai Lulut</b>	<b>3</b>	<b>26</b>
6	Depan Kantor Pariwisata/Dinas Pertanian	1	10
	<b>Banua Anyar</b>	<b>1</b>	<b>10</b>
7	Jl. Veteran, Pasar A. Yani	1	60
	Jl. Veteran, Gudang kulit	1	10
	<b>Pengambangan</b>	<b>2</b>	<b>70</b>
8	Jl. Gatot subroto Komplek Pamen	1	27,75
	<b>Pekapuran Raya</b>	<b>1</b>	<b>27,75</b>
9	Jl. A. Yani Komplek Darma Praja RT 15	1	12
	Jl. Pramuka Terminal KM 6	1	6
	<b>Pemurus Luar</b>	<b>2</b>	<b>18</b>
<b>Banjarmasin Timur</b>		<b>14</b>	<b>328.95</b>

Sumber: Dinas Lingkungan Hidup Kota Banjarmasin

Sources: Department Environment of Banjarmasin Municipality

**Tabel 4.7.16. Jumlah Tempat Pembuangan Sampah (TPS) Kota Banjarmasin Dirinci menurut Kelurahan di Kecamatan Banjarmasin Barat, 2019**  
*Number of Garbage Disposal in Banjarmasin by Subdistrict in West of Banjarmasin, 2019*

No.	Lokasi/ Location	Jumlah/ Total	Kapasitas/ Capacity (m <sup>3</sup> )
(1)	(2)	(3)	(4)
<b>1</b>	Jl. Belitung Jembatan Pertamina	1	8
	Jl. Belitung Jembatan Mimbar	1	6
	<b>Belitung Utara</b>	<b>2</b>	<b>14</b>
<b>2</b>	Jl. Sutoyo S, Samping Jembatan Yapahut	1	4
	Jl. P.M Noor, RT,09 RW.06, depan Gg.Melati	1	4
	Jl. Trisakti (depan pelabuhan)	1	4
	Jl. P.M Noor Depan Pabrik Insan Bonapit	1	4
	Jl. P.M Noor Depan Pabrik Karet	1	4
	Jl. Barito Hilir depan PT.Pelindo	1	2
	Jl. Pasir Mas Pabrik Surya Plywood Industri	1	4
	Jl. Lumba-lumba, Seberang Polsek KPLP	1	8
	Jl. P.M Noor, Gudang Semen Gresik	1	4
	Jl. P.M Noor, Seberang Komp. Pelambuan	1	4
	Jl. P.M Noor, Pasar Surya	1	3
	Jl. P.M Noor, Depan Kantor Lurah Pelambuan	1	4
Jl. P.M Noor, Simpang Jagung	1	8	
	<b>Belitung Selatan</b>	<b>0</b>	<b>0</b>
<b>3</b>	Jl. Sutoyo S, Gg. ST	1	6
	Jl. Sutoyo S, seberang LP	1	6
	Jl. Sutoyo S, Seberang Komp. Ar Rahman	1	8
	Jl. Sutoyo S, Seberang TPT	1	2
	Jl. Banjar Raya, depan Daya Sakti	1	4
	Jl. Yos Sudarso seberang Citra Travel	1	4
	<b>Pelambuan</b>	<b>13</b>	<b>57</b>
<b>4</b>	Jl. Sutoyo S, Seberang Komp. H. Saleh	1	6
	<b>Telaga Biru</b>	<b>6</b>	<b>30</b>
<b>5</b>	Jl. Teluk Tiram, Masuk Komp. POL-AIR	1	4
	<b>Telawang</b>	<b>1</b>	<b>4</b>
<b>7</b>	Jl. Teluk Tiram, Jl. Bahagia	1	18
	<b>Kuin Selatan</b>	<b>1</b>	<b>18</b>



Lanjutan Tabel/*Continued Table* 4.7.16.

No.	Lokasi/ <i>Location</i>	Jumlah/ <i>Total</i>	Kapasitas/ <i>Capacity</i> ( <i>m<sup>3</sup></i> )
(1)	(2)	(3)	(4)
	Jl. P.M Noor, depan PLN	1	6
	Jl. P.M Noor, depan Gang Surya samping PT. Tanjung Alam Perkasa	1	6
	Jl. P.M Noor Gg. Perdamaian, Simpang Jagung	1	8
	Jl. Belitung Darat, depan Gang Mandor	1	8
	Jl. Belitung Darat, depan SMP 5	1	6
	Jl. Belitung Darat, depan Navigasi	1	8
	Jl. Belitung Darat, sebelah POM Bensin	1	6
	Jl. Belitung Darat, depan Pasar Kaliando	1	8
	Jl. Belitung Darat, Simpang 3 Belitung/Pasir Mas	1	3
	Jl. Belitung Darat, seberang Gg. Darul Palihin	1	6
	Jl. Belitung Darat, RT.10 (terminal taxi Belitung Darat)	1	6
	Jl. Belitung Darat, samping Jembatan Belitung Ujung	1	6
<b>8</b>	<b>Kuin Cerucuk</b>	<b>12</b>	<b>77</b>
	Rumah Kompos TPA Basirih	1	8
<b>9</b>	<b>Basirih</b>	<b>1</b>	<b>8</b>
<b>Banjarmasin Barat</b>		<b>37</b>	<b>214</b>

Sumber: Dinas Lingkungan Hidup Kota Banjarmasin

Sources: Department Environment of Banjarmasin Municipality

**Tabel 4.7.17. Jumlah Tempat Pembuangan Sampah (TPS) Kota Banjarmasin Dirinci menurut Kelurahan di Kecamatan Banjarmasin Tengah, 2019**  
*Number of Garbage Disposal in Banjarmasin by Subdistrict in Central of Banjarmasin, 2019*

No.	Lokasi/ Location	Jumlah/ Total	Kapasitas/ Capacity (m <sup>3</sup> )
(1)	(2)	(3)	(4)
	Jl. RE Martadinata (Kantor Walikota)	1	3
	Jl. A Yani, R.S Ulin	1	4
	Jl. Simpang Telawang (Pasar Rambai)	1	6
<b>1</b>	<b>Kertak Baru Ilir</b>	<b>3</b>	<b>13</b>
	Jl. Pasar 5, Muka Harum Manis (TPS Liar)	1	4
	Jl. Pasar 5, Pasar Liam Beton (TPS Liar)	1	4
	Jl. Pasar 5, Depan Toko Yakini (TPS Liar)	1	4
	Jl. Sudimampir II, Simpang 3 (TPS Liar)	1	4
	Jl. Sudimampir II, depan toko plastik (TPS Liar)	1	4
	Jl. Ujung Murung (TPS Liar)	1	4
	Jl. Niaga Utara Pasar Belauran (TPS Liar)	1	4
	Jl. Katamso (TPS Liar)	1	4
<b>2</b>	<b>Kertak Baru Ulu</b>	<b>8</b>	<b>32</b>
<b>3</b>	<b>Mawar</b>	<b>0</b>	<b>0</b>
	Jl. Soetoyo S, depan Gg. Mawar (Pasar Teluk Dalam)	1	4
	Jl. Soetoyo S, Simpang 3 Kinibalu	1	4
	Jl. Soetoyo S, Simpang 3 Pandansari	1	4
	Jl. Soetoyo S, Pasar Sederhana	1	4
	Jl. Batu Tiban (samping SMPN 1)	1	6
	Jl. Zafri Zam-zam (Simpang kantor catatan Sipil)	1	4
	Jl. Jafri Zam-zam (RM Prambanan)	1	4
	Jl. Jafri Zam-zam depan Jalan Pembangunan	1	4
	Jl. Soetoyo S, seberang BRI	1	4
	Jl. Soetoyo S, Seberang Asrama Polisi (TPS Liar)	1	4
	Jl. Jafri Zam-zam, depan Stadion 17 Mei (TPS Liar)	1	2
<b>4</b>	<b>Teluk Dalam</b>	<b>11</b>	<b>44</b>
	Jl. Lambung Mangkurat (Belakang POM Bensin Masjid Raya)	1	4
	Jl. Soetoyo S, seberang Hotel Metro	1	4
	Simpang 3 S Parman, depan Taman Kota	1	2
<b>5</b>	<b>Antasan Besar</b>	<b>2</b>	<b>10</b>

**SOCIAL AND WELFARE**

**Lanjutan Tabel/Continued Table 4.7.17.**

No.	Lokasi/ Location	Jumlah/ Total	Kapasitas/ Capacity (m <sup>3</sup> )
(1)	(2)	(3)	(4)
	Siring Pasar Lama	1	6
	Jl. S. Parman dan Haryono M.T (TPS Liar)	1	4
<b>6</b>	<b>Pasar Lama</b>	<b>2</b>	<b>10</b>
<b>7</b>	<b>Seberang Mesjid</b>	<b>0</b>	<b>0</b>
	Jl. AES Nasution, samping Pasar Kampung Gedang	1	10
	Jl. AES Nasution, Pasar Kampung Gedang	1	10
<b>8</b>	<b>Gadang</b>	<b>2</b>	<b>20</b>
<b>9</b>	<b>Melayu</b>	<b>0</b>	<b>0</b>
<b>10</b>	<b>Sungai Baru</b>	<b>0</b>	<b>0</b>
	Jl. Pekapuran Laut, belakang Mitra Plaza	1	6
<b>11</b>	<b>Pekapuran Laut</b>	<b>1</b>	<b>6</b>
	Jl. P. Antasari, belakang Pasar Pisang	1	10
	Jl. P. Antasari (samping genset)	1	6
	Pasar Antasari (TPST 3R)	1	10
<b>12</b>	<b>Kelayan Luar</b>	<b>3</b>	<b>26</b>
<b>Banjarmasin Tengah</b>		<b>33</b>	<b>161</b>

Sumber: Dinas Lingkungan Hidup Kota Banjarmasin

Sources: Department Environment of Banjarmasin Municipality

**Tabel 4.7.18. Jumlah Tempat Pembuangan Sampah (TPS) Kota Banjarmasin Dirinci menurut Kelurahan di Kecamatan Banjarmasin Utara, 2019**  
*Number of Garbage Disposal in Banjarmasin by Subdistrict in North of Banjarmasin, 2019*

No.	Lokasi/ Location	Jumlah/ Total	Kapasitas/ Capacity (m <sup>3</sup> )
(1)	(2)	(3)	(4)
	Jl. HKSJ simpang Empat Komp. HKSJ	1	56
	Jl. Perdagangan Seberan Kios Dosi dan Club Aulia (TPS Liar)	1	0.5
	Jl. Perdagangan depan Kantor Kecamatan Banjarmasin Utara (TPS Liar)	1	1.5
	Jl. Perdagangan Dekat Jembatan (TPS Liar)	1	0.5
	Jl. Hasan Basri Simpang RS Ansari Saleh	1	8
<b>1</b>	<b>Kelurahan Alalak Tengah</b>	<b>5</b>	<b>66.5</b>
	Jl. Alalak Utara, dekat SMP 13	1	2
	TPS 3R Alalak Utara	1	10
<b>2</b>	<b>Kelurahan Alalak Utara</b>	<b>2</b>	<b>12</b>
<b>3</b>	<b>Kelurahan Alalak Selatan</b>	<b>0</b>	<b>0</b>
	Jl. Jahri Saleh, Komp. Panda Arum	1	6
<b>4</b>	<b>Sungai Jingah</b>	<b>1</b>	<b>6</b>
	Jl. Cemara Raya (Pasar Cemara Raya)	1	4
	Jl. Cemara Raya	1	20
	Jl. Angsana Raya (TPST 3R)	1	20
<b>5</b>	<b>Sungai Miai</b>	<b>3</b>	<b>44</b>
	Jl. Mesjid Jami Komp. Malkon Temon, Kuburan Muslim	1	18
	Jl. Sultan Adma Belakang Gedung Taekwondo	1	10
<b>6</b>	<b>Surgi Mufti</b>	<b>2</b>	<b>28</b>
<b>7</b>	<b>Pangeran</b>	<b>0</b>	<b>0</b>
<b>8</b>	<b>Antasan Kecil</b>	<b>0</b>	<b>0</b>
<b>9</b>	<b>Kuin Utara</b>	<b>0</b>	<b>0</b>
	Sei Andai Ujung (TPST 3R)	1	8
	Jl. Padat Karya, Komp. Kayu Bulan	1	10
<b>10</b>	<b>Sungai Andai</b>	<b>2</b>	<b>18</b>
<b>Banjarmasin Utara</b>		<b>15</b>	<b>174.5</b>

Sumber: Dinas Lingkungan Hidup Kota Banjarmasin

Sources: Department Environment of Banjarmasin Municipality

## SOCIAL AND WELFARE

**Tabel 4.7.19. Jumlah Tempat Pembuangan Sampah Terpadu 3 R (TPST 3 R) dan Lokasinya Dirinci menurut Kecamatan di Kota Banjarmasin, 2019**  
**Number of Integrated Waste Disposal 3 R (TPST 3 R) and the location is specified according to the Subdistrict in Banjarmasin Municipality, 2019**

Kecamatan/ Subdistrict	Jumlah/	Lokasi/
(1)	(2)	(3)
Banjarmasin Selatan/ South Banjarmasin	1.Rumah Kompos TPA Basirih	Jl. Lingkar Selatan Kel. Basirih Selatan
	2.TPS 3R Pemurus Dalam	Jl. AMD Manunggl XXI Komp.Permata Regency Kel.Pemurus Dalam
	3.TPS 3R Basirih Selatan	Jl.Tembus Mantuil Komp.Perumahan Warga Indah VII Kel. Basirih Selatan
	4.TPS 3R Tanjung Pagar	Jl.Gerilya RT 15 RW 02 Kelurahan Tanjung Pagar
	5.TPS 3R Mantuil	Jl.Mantuil Permai Komp.Aldi Griya Perdana Kelurahan Mantuil
Banjarmasin Timur/ East Banjarmasin	1.TPS 3R Sungai Lulut	Jl. Sungai Lulut Gg. SMP 22 Kel. Sungai Lulut
Banjarmasin Barat/ West Banjarmasin	1.TPS 3R Simpang Jagung	Jl. Perdamaian Kel. Kuin Cerucuk
Banjarmasin Tengah/ Central Banjarmasin	1. Rumah Cacah	Pasar Antasari. Kel.Kelayan Luar
	2. TPS 3R Gadang Bersemi	Jl. AS Nasution (Pasar Kampung Gadang) Kel.Kampung Gadang
Banjarmasin Utara/ North Banjarmasin	1.TPS 3R Kayu Bulan	Jl. Padat Karya Komp.Kayu Bulan Kel. Sungai Andai
	2.TPS 3R Taekwondo	Jl. Sultan Adam (Belakang Teakwondo) Kel. Surgi Mufti
	3.TPS 3R Kuburan Muslimin	Jl. Mesjid Jami Komp.Kuburan Muslimin Kel. Surgi Mufti
	4.TPS 3R Angsana	Jl. Angsana Raya Kel. Sungai Miai
	5.TPS 3R Cemara Raya	Jl.Cemara Raya
	6.TPS 3R Alalak Utara	Jl.HKSN Kel.Alalak Utara

Sumber: Dinas Lingkungan Hidup Kota Banjarmasin  
 Sources: Department Environment of Banjarmasin Municipality

**Tabel 4.7.20. Jumlah Pelanggan PD PAL, 2019**  
**Table Number of Customers of PD PAL, 2019**

Klasifikasi	Lambung Mang- kurat	Peka- puran Raya	HKSN	Basirih	Tan- jung Pagar	Sungai Andai	Jumlah
(1)	(2)	(3)	(4)	(5)	(6)	(7)	(8)
<b>Sosial</b>							
- SU	16	10	4	0	1	3	34
- SK-1	6	4	2	0	0	1	13
- SK-2	1	3	1	0	1	1	7
<b>NoN Niaga</b>							
- Rumah Tangga A1-1	1	11	4	0	0	0	16
- Rumah Tangga A1-2	62	319	24	3	7	1	416
- Rumah Tangga A2-1	83	272	257	48	85	181	926
- Rumah Tangga A2-2	28	271	568	201	458	242	1768
- Rumah Tangga A2-3	5	40	8	3	1	3	60
- Rumah Tangga A3	38	77	406	69	56	34	680
- Rumah Tangga A4	16	5	18	2	2	4	47
- Rumah Tangga A5	2	1	1	0	0	0	4
<b>Niaga</b>							
- NK-1	27	17	8	0	1	2	55
- NK-2	13	5	2	4	0	0	24
- NM-1	100	5	2	1	1	0	109
- NM-2	298	27	7	0	0	0	332
- NB-1	37	14	2	0	0	0	53
- NB-2	44	16	1	1	0	0	62
<b>Industri</b>							
- IK-1	1	1	0	0	0	0	2
- IK-2	-	0	1	1	0	0	2
- IB	12	0	0	0	0	0	12
<b>Pemerintah</b>							
- IP	16	3	4	1	1	0	25
- LP	1	1	0	0	0	0	2
<b>Jumlah</b>	<b>807</b>	<b>1 102</b>	<b>1 302</b>	<b>334</b>	<b>614</b>	<b>472</b>	<b>4 649</b>


Sumber: Perusahaan Daerah Pengelola Air Limbah ( PD PAL) Kota Banjarmasin

Sources: Company Regional Waste Water Management (PD PAL) Banjarmasin Municipality





Luas panen padi  
adalah **1.834** Ha dimana  
sebagian besar berada  
di Kecamatan  
**Banjarmasin Selatan**



Produksi ayam pedaging  
di Kota Banjarmasin  
sebanyak **3.386** ton  
berasal dari Kecamatan  
**Banjarmasin  
Selatan.**





**PENJELASAN TEKNIS**

**TECHNICAL NOTES**

1. **Lahan sawah** adalah lahan pertanian yang berpetak-petak dan dibatasi oleh pematang (galengan), saluran untuk menahan/menyalurkan air, yang biasanya ditanami padi sawah tanpa memandang dari mana diperoleh atau status lahan tersebut. Lahan yang dimaksud termasuk lahan yang terdaftar di Pajak Bumi Bangunan, luran Pembangunan Daerah, lahan bengkok, lahan serobotan, lahan rawa yang ditanami padi dan lahan bekas tanaman tahunan yang telah dijadikan sawah, baik yang ditanami padi, palawija atau tanaman semusim lainnya.
2. **Tegal/Kebun** adalah lahan pertanian bukan sawah (lahan kering) yang ditanami tanaman semusim atau tahunan dan terpisah dengan halaman sekitar rumah serta penggunaannya tidak berpindah pindah.
3. **Ladang/Huma** adalah lahan pertanian bukan sawah (lahan kering) yang biasanya ditanami tanaman semusim dan penggunaannya hanya semusim atau dua musim, kemudian akan

1. **Wetland** is agricultural land that separated by small dykes to resist water, where the main crop is usually wetland paddy without considering where it is got from or the status of the land. It includes the land that is registered at land income tax office, regional development contribution, 'bengkok' land, illegal ownership, swamps for rice cultivation, and annual crop land mark that has been used as rice field, which are both planted with paddy, secondary crops or the other seasonal crops.
2. **Dry field/Garden** is an dryland (unirrigated land) which is planted with seasonal or annual crops and separately from the yard around the house without shifting
3. **Unirrigated agricultural field /Shifting cultivation land** is dryland (unirrigated land) that usually is cultivated for seasonal crops and utilized only for one or two seasons,

ditinggalkan bila sudah tidak subur (berpindah-pindah). Kemungkinan lahan ini beberapa tahun kemudian akan dikerjakan kembali jika sudah subur.

*then it will be left when it is not fertile (shifting). Maybe, this land will be used again in a few years if it has been fertile.*

4. **Lahan yang sementara tidak diusahakan** adalah lahan yang biasanya diusahakan tetapi untuk sementara (lebih dari 1 (satu) tahun tetapi kurang dari atau sama dengan 2 (dua) tahun) tidak diusahakan, termasuk lahan sawah yang tidak diusahakan selama lebih dari 2 (dua) tahun.

4. **Temporarily unused land** is land that is regularly used but temporarily (more than a year but less or equal than twoyears) is unused, it includes wetland that is not cultivated more than two years.

5. **Tanaman sayuran dan buah-buahan semusim**

**Tanaman sayuran semusim** adalah tanaman sumber vitamin, garam mineral, dan lain-lain yang dikonsumsi dari bagian daun, bunga, buah, dan umbinya, yang berumur kurang dari satu tahun.

5. **Seasonal vegetable and fruit plants**  
**Seasonal vegetable plants** are plants which are the sources of vitamin, mineral salt, etc, consumed from the part of the plant in the form of leaf, flower, fruit, and root with the age of less than one year.

**Tanaman buah-buahan semusim** adalah tanaman sumber vitamin, garam mineral, dan lain-lain yang dikonsumsi dari bagian tanaman yang berupa buah, berumur kurang dari satu tahun, tidak berbentuk pohon/rumpun tetapi menjalar dan berbatang lunak.

- Seasonal fruit plants** are plants which are the sources of vitamin, mineral salt, etc, consumed from the part of the plant in the form of fruits. These plants are creeps with the age of less than one year.

6. **Tanaman buah-buahan dan sayuran tahunan**

**Tanaman buah-buahan tahunan** adalah tanaman sumber vitamin, garam mineral, dan lain-lain yang dikonsumsi dari bagian tanaman yang berupa buah dan merupakan tanaman tahunan.

**Tanaman sayuran tahunan** adalah tanaman sumber vitamin, garam mineral, dan lain-lain yang dikonsumsi dari bagian tanaman yang berupa daun dan atau buah yang berumur lebih dari satu tahun.

6. **Annual fruit and vegetable plants**

**Annual fruit plants** are plants which are the sources of vitamin, contained mineral salt, etc, consumed from the part of plant in the form of fruit and more than one year of age.

**Annual vegetable plants** are plants which are the sources of vitamin, contained mineral salt, etc, consumed from the part of the plant in the form of vegetable and more than one year of age.

7. **Data populasi ternak dan statistik perikanan bersumber dari Dinas Pertanian dan Perikanan Kota Banjarmasin.**

7. **Data of cattle population and fishery statistics sourced from the Department of Agriculture and Fisheries Banjarmasin.**

<b>ULASAN</b>	<b>DESCRIPTION</b>
<p><b>5.1. Tanaman Pangan</b></p> <p>Pada tahun 2019 luas panen tetap jika dibandingkan dengan tahun 2018 yaitu 1.834 ha. Luas panen terbesar berada di Kecamatan Banjarmasin Selatan sebesar 1.245 ha atau sebesar 67,88 persen. Produksi padi tahun 2019 adalah sebesar 6.948,86 ton dimana poduksi terbesar ada di Kecamatan Banjarmasin Selatan.</p>	<p><b>5.1. Food Crops</b></p> <p><i>In 2019 harvested area compared to 2018 is equal around 1,834 ha. The harvested area is located in the Subistrict of South Banjarmasin amounted to 1,245 ha or around 67.88 percent. Paddy Production in 2019 is around 6,948.86 ton that most of its production comes from South Banjarmasin Subdistrict.</i></p>
<p><b>5.2. Hortikultura</b></p> <p>Total produksi tanaman sayuran di tahun 2019 meningkat dibandingkan dengan tahun 2018. Total produksi yang paling besar adalah tanaman jamur dengan total produksi sebesar 55.402 ton.</p>	<p><b>5.2. Horticulture</b></p> <p><i>Total production of vegetable crops in 2019 increased compare to 2018. The greatest total production is mushroom with total production of 55.402 ton.</i></p>
<p><b>5.3. Perkebunan</b></p> <p>Perkebunan mempunyai peranan yang cukup besar dalam pengembangan pertanian. Selama Tahun 2018-2019 tidak ada produksi perkebunan di Kota Banjarmasin.</p>	<p><b>5.3. Plantation</b></p> <p><i>Plantations have a significant role in the development of agriculture. In 2018-2019 there were no crops production in Banjarmasin Municipality.</i></p>
<p><b>5.4. Peternakan</b></p> <p>Berdasarkan data dari Dinas Pertanian dan Perikanan Kota Banjarmasin, populasi ternak besar terkonsentrasi di Kecamatan Banjarmasin Selatan yaitu sebesar 6.815 ekor sapi potong, 119 ekor kerbau, dan</p>	<p><b>5.4. Livestock</b></p> <p><i>Based on data from The Agriculture and Fisheries department Banjarmasin, large livestock population is concentrated in the district of South Banjarmasin in the amount of 6,815 beef cows and 119</i></p>

4.327 ekor kambing. Jumlah produksi daging unggas di Banjarmasin juga terkonsentrasi di Banjarmasin Selatan, yaitu 76.412 kg ayam kampung, 3.386.981 kg ayam pedaging, dan 34.073 kg itik

*buffaloes, and 4,327 goat. Poultry Meat Production is also concentrated in South Banjarmasin in the amount of 76,412 kg Native Chicken, 3,386,981 kg broiler, and 34,073 kg manila duck.*

### **5.5. Perikanan**

Produksi perikanan di Kota Banjarmasin sebagian besar berasal dari perikanan darat, Lais memiliki nilai produksi yang paling besar yaitu mencapai 8,54 milyar rupiah dengan total produksi sebesar 341,50 ton selama tahun 2017. Ikan Baung merupakan ikan darat yang memberikan produksi terbesar kedua yaitu 335,27 ton dengan nilai produksi sebesar 15,09 milyar rupiah.

### **5.5. Fishery**

*Fisheries production in Banjarmasin mostly from inland fisheries, Lais have the greatest production value reaching 8.54 billion rupiah with a total production of 341.50 tons during 2017. Fish Baung a ground fish that provide the second greatest production is 335.27 tons with production value of 15.09 billion rupiah.*



5.1. TANAMAN PANGAN/*FOOD CROPS*

**Tabel 5.1.1. Luas Panen, Produksi, dan Produktivitas Padi Menurut Kecamatan, 2019**  
**Table Harvested Area, Production, and Productivity of Paddy by Subdistrict, 2019**

Kecamatan/ Subdistrict	Luas Panen (Ha)/ Harvested Area (Ha)	Produktivitas (Ton/Ha)/ Productivity (Ton/Ha)	Produksi (Ton)/ Production (Ton)
(1)	(2)	(3)	(4)
Banjarmasin Selatan/ South Banjarmasin	1 245	3 816	4 750,92
Banjarmasin Timur/ East Banjarmasin	291	3 725	1 083,97
Banjarmasin Barat/ West Banjarmasin	38	3 973	150,99
Banjarmasin Tengah/ Central Banjarmasin	-	-	-
Banjarmasin Utara/ North Banjarmasin	260	3 703	962,98
<b>Kota Banjarmasin</b>	<b>1 834</b>	<b>15 217</b>	<b>6 948,86</b>

Sumber: Dinas Ketahanan Pangan, Pertanian, dan Perikanan Kota Banjarmasin

Sources: Department of Food Security, Agriculture and Fisheries Banjarmasin Municipality



**AGRICULTURE, FORESTRY, LIVESTOCK, AND FISHERY**

**Tabel 5.1.2. Produksi Padi<sup>1</sup> dan Beras Menurut Kecamatan, 2019**  
**Table Paddy<sup>1</sup> and Rice Production by Subdistrict, 2019**

<b>Kecamatan/ Subdistrict</b>	<b>Produksi Padi<sup>1</sup> (Ton)/ Paddy<sup>1</sup> Production (Ton)</b>	<b>Produksi Beras (Ton)/ Rice Production (Ton)</b>
(1)	(2)	(3)
Banjarmasin Selatan/ South Banjarmasin	4 720,92	2 850,55
Banjarmasin Timur/ East Banjarmasin	1 083,97	649,78
Banjarmasin Barat/ West Banjarmasin	150,99	90,59
Banjarmasin Tengah/ Central Banjarmasin	-	-
Banjarmasin Utara/ North Banjarmasin	962,98	577,79
<b>Kota Banjarmasin</b>	<b>6 948,86</b>	<b>4 168,71</b>

Catatan/Note: 1 Kualitas produksi gabah kering giling/The production is in term of dry unhusked paddy

Sumber: Dinas Ketahanan Pangan, Pertanian, dan Perikanan Kota Banjarmasin

Sources: Department of Food Security, Agriculture and Fisheries Banjarmasin Municipality

**Tabel 5.1.3. Produksi Jagung dan Kedelai Menurut Kecamatan, 2019**  
**Table Production of Maize and Soybens by Subdistrict, 2019**

Kecamatan/ Subdistrict	Produksi Jagung/ Maize Production (Ton)	Produksi Kedelai/ Maize Production (Ton)
(1)	(2)	(3)
Banjarmasin Selatan/ South Banjarmasin	-	-
Banjarmasin Timur/ East Banjarmasin	-	-
Banjarmasin Barat/ West Banjarmasin	-	-
Banjarmasin Tengah/ Central Banjarmasin	-	-
Banjarmasin Utara/ North Banjarmasin	-	-
<b>Kota Banjarmasin</b>	-	-

Sumber: Dinas Ketahanan Pangan, Pertanian, dan Perikanan Kota Banjarmasin

Sources: Department of Food Security, Agriculture and Fisheries Banjarmasin Municipality

**AGRICULTURE, FORESTRY, LIVESTOCK, AND FISHERY**

**Tabel 5.1.4. Luas Tanah Kering Menurut Jenis Penggunaannya (Ha), 2017-2019**  
**Table The Area of Dry Land by Land Use (Ha), 2017-2019**

<b>Jenis Penggunaan/ Kind of Land Use</b>	<b>2017</b>	<b>2018</b>	<b>2019</b>
(1)	(2)	(3)	(4)
Tanah Untuk Bangunan dan Halaman Sekitarnya/ <i>House Compound And Surroundings</i>	-	-	-
Tegal/Kebun/ <i>Bareland/Garden</i>	530,00	395,00	-
Ladang/Huma/ <i>Shifting/Cultivation</i>	-	-	-
Padang Rumput/ <i>Penggembalaan/Steppe Pasture</i>	2,00	-	-
Rawa Tidak Ditanami/ <i>Swamps Not Cultivated</i>	-	-	-
Tambak/ <i>Dyke</i>	-	-	-
Kolam/Empang/ <i>Water Pond</i>	-	-	-
Tanah Sementara Tidak Diusahakan	20,00	24,00	4
Hutan/Kayu-Kayuan/ <i>Land With Grown Wood</i>	-	-	-
Hutan Negara/ <i>Forest</i>	-	-	-
Perkebunan/ <i>Estates</i>	-	4,00	231,130
Lainnya/ <i>Others</i>	40,95	107,00	76,450
Sawah + Sayuran	-	-	-
<b>Jumlah/Total</b>	<b>592,95</b>	<b>530,00</b>	<b>307,584</b>

Sumber: Dinas Ketahanan Pangan, Pertanian dan Perikanan Kota Banjarmasin

Sources: Department of Food Security, Agriculture and Fisheries Banjarmasin Municipality

5.2. HORTIKULTURA/*HORTICULTURE*

**Tabel** 5.2.1. Luas Panen Tanaman Sayuran Menurut Kecamatan dan Jenis Tanaman (Ha), 2019-2019  
**Table** 5.2.1. *Harvested Area of Vegetables by Subdistrict and Kind of Plant (Ha), 2019-2019*

Kecamatan/ Subdistrict	Bawang Merah/ Shallot		Cabai/Chili		Kentang/Potato		Kubis/Cabbage	
	2018	2019	2018	2019	2018	2019	2018	2019
(1)	(2)	(3)	(4)	(5)	(6)	(7)	(8)	(9)
Banjarmasin Selatan/ South Banjarmasin	-	-	-	-	-	-	-	-
Banjarmasin Timur/ East Banjarmasin	-	-	-	-	-	-	-	-
Banjarmasin Barat/ West Banjarmasin	-	-	-	-	-	-	-	-
Banjarmasin Tengah/ Central Banjarmasin	-	-	-	-	-	-	-	-
Banjarmasin Utara/ North Banjarmasin	-	-	-	-	-	-	-	-
<b>Kota Banjarmasin</b>	-	-	-	-	-	-	-	-

**AGRICULTURE, FORESTRY, LIVESTOCK, AND FISHERY**

**Lanjutan Tabel/Continued Table 5.2.1.**

Kecamatan/ Subdistrict	Petsai-Sawi/ Chinese Cabbage		Tomat/Tomato		Bawang Putih/Garlic	
	2018	2019	2018	2019	2018	2019
(1)	(10)	(11)	(12)	(13)	(14)	(15)
Banjarmasin Selatan/ South Banjarmasin	-	24	-	-	-	-
Banjarmasin Timur/ East Banjarmasin	-	-	-	-	-	-
Banjarmasin Barat/ West Banjarmasin	-	-	-	-	-	-
Banjarmasin Tengah/ Central Banjarmasin	-	-	-	-	-	-
Banjarmasin Utara/ North Banjarmasin	-	-	-	-	-	-
<b>Kota Banjarmasin</b>	<b>-</b>	<b>24</b>	<b>-</b>	<b>-</b>	<b>-</b>	<b>-</b>

Sumber: Dinas Ketahanan Pangan, Pertanian dan Perikanan Kota Banjarmasin

Sources: Department of Food Security, Agriculture and Fisheries Banjarmasin Municipality

**Tabel** 5.2.2. **Produksi Tanaman Sayuran Menurut Kecamatan dan Jenis Tanaman (Ton), 2019-2019**  
**Table** 5.2.2. **Production of Vegetables by Dsitric and Kind of Plant (Ton), 2019-2019**

Kecamatan/ Subdistrict	Bawang Merah/ Shallot		Cabai/Chili		Kentang/Potato		Kubis/Cabbage	
	2018	2019	2018	2019	2018	2019	2018	2019
(1)	(2)	(3)	(4)	(5)	(6)	(7)	(8)	(9)
Banjarmasin Selatan/ South Banjarmasin	-	-	-	-	-	-	-	-
Banjarmasin Timur/ East Banjarmasin	-	-	-	-	-	-	-	-
Banjarmasin Barat/ West Banjarmasin	-	-	-	-	-	-	-	-
Banjarmasin Tengah/ Central Banjarmasin	-	-	-	-	-	-	-	-
Banjarmasin Utara/ North Banjarmasin	-	-	-	-	-	-	-	-
<b>Kota Banjarmasin</b>	-	-	-	-	-	-	-	-

**AGRICULTURE, FORESTRY, LIVESTOCK, AND FISHERY**

**Lanjutan Tabel/Continued Table 5.2.2.**

Kecamatan/ Subdistrict	Petsai/ Chinese Cabbage		Tomat/Tomato		Bawang Putih/Garlic	
	2018	2019	2018	2019	2018	2019
(1)	(10)	(11)	(12)	(13)	(14)	(15)
Banjarmasin Selatan/ South Banjarmasin	806	1109	-	-	-	...
Banjarmasin Timur/ East Banjarmasin	-	-	-	-	-	...
Banjarmasin Barat/ West Banjarmasin	-	-	-	-	-	...
Banjarmasin Tengah/ Central Banjarmasin	-	-	-	-	-	...
Banjarmasin Utara/ North Banjarmasin	-	-	-	-	-	...
<b>Kota Banjarmasin</b>	<b>806</b>	<b>1109</b>	<b>-</b>	<b>-</b>	<b>-</b>	<b>58</b>

Sumber: Dinas Ketahanan Pangan, Pertanian dan Perikanan Kota Banjarmasin

Sources: Department of Food Security, Agriculture and Fisheries Banjarmasin Municipality

**Tabel 5.2.3. Luas Panen Tanaman Sayuran dan Buah-buahan Semusim Menurut Jenis Tanaman (Ha), 2016-2019**  
**Harvested Area of Seasonal Vegetables and Fruits by Kind of Plants (Ha), 2016-2019**

Jenis Tanaman/ Kind of Plants	2016	2017	2018	2019
(1)	(2)	(3)	(4)	(5)
<b>Sayuran/Vegetables:</b>				
Bawang Daun/ <i>Wlech</i> <i>Onion</i>	-	-	-	-
Bawang Merah/ <i>Shallot</i>	-	-	-	-
Bawang Putih/ <i>Garlic</i>	-	-	-	-
Bayam/ <i>Spinach</i>	-	12	12	12
Buncis/ <i>Green Bean</i>	-	-	-	-
Cabai Besar/ <i>Chili</i> ( <i>Capsicum Annum</i> )	-	-	-	-
Cabai Rawit/ <i>Chili</i> ( <i>Capsicum Frutescens</i> )	-	-	-	-
Cabai/ <i>Chili</i>	-	-	-	-
Jamur/ <i>Mushroom</i>	-	1 645	1 989	2 177
Kacang Merah/ <i>Red</i> <i>Bean</i>	-	-	-	-



Lanjutan Tabel/*Continued Table* 5.2.3.

Jenis Tanaman/ Kind of Plants	2016	2017	2018	2019
(1)	(2)	(3)	(4)	(5)
Kacang Panjang/ <i>Yarldlong Bean</i>	-	-	-	-
Kangkung/ <i>Kangkong</i>	-	12	12	12
Kembang Kol/ <i>Cauliflower</i>	-	-	-	-
Kentang/ <i>Potato</i>	-	-	-	-
Ketimun/ <i>Cucumber</i>	-	-	-	-
Kubis/ <i>Cabbage</i>	-	-	-	-
Labu Siam/ <i>Chayote</i>	-	-	-	-
Lobak/ <i>Radish</i>	-	-	-	-
Paprika/ <i>Bell Pepper</i>	-	-	-	-
Petsai/ <i>Chinese Cabbage</i>	...	24	24	29
Terung/ <i>Eggplant</i>	-	-	-	-

Lanjutan Tabel/*Continued Table 5.2.3.*

Jenis Tanaman/ Kind of Plants	2016	2017	2018	2019
(1)	(2)	(3)	(4)	(5)
Tomat/ <i>Tomato</i>	-	-	-	-
Wortel/ <i>Carrot</i>	-	-	-	-
<b>Buah-buahan/<i>Fruits:</i></b>				
Blewah/ <i>Cantaloupe</i>	-	-	-	-
Melon/ <i>Melon</i>	-	-	-	-
Semangka/ <i>Watermelon</i>	-	-	-	-
Stroberi/ <i>Strawberry</i>	-	-	-	-

Sumber: BPS, Statistik Pertanian Hortikultura SPH-SBS

Sources: BPS-Statistics Indonesia, Agricultural Statistic for Horticulture SPH-SBS

**AGRICULTURE, FORESTRY, LIVESTOCK, AND FISHERY**

**Tabel** 5.2.4. **Produksi Tanaman Sayuran dan Buah-Buahan Semusim Menurut Jenis Tanaman, 2016-2019**  
**Table** 5.2.4. **Production of Seasonal Vegetables and Fruits by Kind of Plants, 2016-2019**

Jenis Tanaman/ Kind of Plants	2016	2017	2018	2019
(1)	(2)	(3)	(4)	(5)
<b>Sayuran/Vegetables:</b>				
Bawang Daun/Wlech Onion	-	-	-	-
Bawang Merah/Shallot	-	-	-	-
Bawang Putih/Garlic	-	-	-	-
Bayam/Spinach	-	284	275	211
Buncis/Green Bean	-	-	-	-
Cabai Besar/Chili ( <i>Capsicum Annum</i> )	-	-	-	-
Cabai Rawit/Chili ( <i>Capsicum Frutescens</i> )	-	-	-	-
Cabai/Chili	-	-	-	-
Jamur/Mushroom	...	33 026	49 484	55 402
Kacang Merah/Red Bean	-	-	-	-

Lanjutan Tabel/*Continued Table 5.2.4.*

Jenis Tanaman/ <i>Kind of Plants</i>	2016	2017	2018	2019
(1)	(2)	(3)	(4)	(5)
Kacang Panjang/ <i>Yarldlong Bean</i>	-	-	-	-
Kangkung/ <i>Kangkong</i>	...	302	275	262
Kembang Kol/ <i>Cauliflower</i>	-	-	-	-
Kentang/ <i>Potato</i>	-	-	-	-
Ketimun/ <i>Cucumber</i>	-	-	-	-
Kubis/ <i>Cabbage</i>	-	-	-	-
Labu Siam/ <i>Chayote</i>	-	-	-	-
Lobak/ <i>Radish</i>	-	-	-	-
Paprika/ <i>Bell Pepper</i>	-	-	-	-
Petsai/ <i>Chinese Cabbage</i>	...	849	806	1109
Terung/ <i>Eggplant</i>	-	-	-	-

Lanjutan Tabel/Continued Table 5.2.4.

Jenis Tanaman/ Kind of Plants	2016	2017	2018	2019
(1)	(2)	(3)	(4)	(5)
Tomat/Tomato	-	-	-	-
Wortel/Carrot	-	-	-	-
<b>Buah-buahan/Fruits:</b>				
Blewah/Cantaloupe	-	-	-	-
Melon/Melon	-	-	-	-
Semangka/Watermelon	-	-	-	-
Stroberi/Strawberry	-	-	-	-

Sumber: BPS, Statistik Pertanian Hortikultura SPH-SBS

Sources: BPS-Statistics Indonesia, Agricultural Statistic for Horticulture SPH-SBS

**Tabel** 5.2.5. Luas Panen Tanaman Biofarmaka Menurut Kecamatan dan Jenis Tanaman (m<sup>2</sup>), 2019-2019  
**Table** 5.2.5. *Harvested Area of Medical Plant by Subdistrict and Kind of Plant (m<sup>2</sup>), 2019-2019*

Kecamatan/ Subdistrict	Jahe/Ginger		Laos/Lengkuas/Galangal	
	2018	2019	2018	2019
(1)	(2)	(3)	(4)	(5)
Banjarmasin Selatan/ South Banjarmasin	-	-	-	-
Banjarmasin Timur/ East Banjarmasin	-	-	-	-
Banjarmasin Barat/ West Banjarmasin	-	-	-	-
Banjarmasin Tengah/ Central Banjarmasin	-	-	-	-
Banjarmasin Utara/ North Banjarmasin	-	-	-	-
<b>Kota Banjarmasin</b>	-	-	-	-

**AGRICULTURE, FORESTRY, LIVESTOCK, AND FISHERY**

**Lanjutan Tabel/Continued Table 5.2.5.**

<b>Kecamatan/ Subdistrict</b>	<b>Kencur/East Indian Galangal</b>		<b>Kunyit/Turmeric</b>	
	<b>2018</b>	<b>2019</b>	<b>2018</b>	<b>2019</b>
(1)	(10)	(11)	(12)	(13)
Banjarmasin Selatan/ South Banjarmasin	-	-	-	-
Banjarmasin Timur/ East Banjarmasin	-	-	-	-
Banjarmasin Barat/ West Banjarmasin	-	-	-	-
Banjarmasin Tengah/ Central Banjarmasin	-	-	-	-
Banjarmasin Utara/ North Banjarmasin	-	-	-	-
<b>Kota Banjarmasin</b>	-	-	-	-

Sumber: BPS, Statistik Pertanian Hortikultura SPH-SBS

Sources: BPS-Statistics Indonesia, Agricultural Statistic for Horticulture SPH-SBS

**Tabel** 5.2.6. **Produksi Tanaman Biofarmaka Menurut Kecamatan dan Jenis Tanaman (kg), 2019-2019**  
**Table** 5.2.6. **Production of Medical Plant by Subdistrict and Kind of Plant (kg), 2019-2019**

Kecamatan/ Subdistrict	Jahe/Ginger		Laos/Lengkuas/Galangal	
	2018	2019	2018	2019
(1)	(2)	(3)	(4)	(5)
Banjarmasin Selatan/ South Banjarmasin	-	-	-	-
Banjarmasin Timur/ East Banjarmasin	-	-	-	-
Banjarmasin Barat/ West Banjarmasin	-	-	-	-
Banjarmasin Tengah/ Central Banjarmasin	-	-	-	-
Banjarmasin Utara/ North Banjarmasin	-	-	-	-
<b>Kota Banjarmasin</b>	-	-	-	-



Lanjutan Tabel/Continued Table 5.2.6.

Kecamatan/ Subdistrict	Kencur/East Indian Galangal		Kunyit/Turmeric	
	2018	2019	2018	2019
(1)	(10)	(11)	(12)	(13)
Banjarmasin Selatan/ South Banjarmasin	-	-	-	-
Banjarmasin Timur/ East Banjarmasin	-	-	-	-
Banjarmasin Barat/ West Banjarmasin	-	-	-	-
Banjarmasin Tengah/ Central Banjarmasin	-	-	-	-
Banjarmasin Utara/ North Banjarmasin	-	-	-	-
<b>Kota Banjarmasin</b>	-	-	-	-

Sumber: BPS, Statistik Pertanian Hortikultura SPH-SBS

Sources: BPS-Statistics Indonesia, Agricultural Statistic for Horticulture SPH-SBS

**Tabel 5.2.7. Luas Panen Tanaman Biofarmaka Menurut Jenis Tanaman, 2016-2019**  
**Table Harvested Area of Medical Plant by Kind of Plants, 2016-2019**

Jenis Tanaman/ Kind of Plants	Satuan/ Unit	2016	2017	2018	2019
(1)	(2)	(3)	(4)	(5)	(6)
Dlingo/Dringo/ <i>Calamus</i>	m <sup>2</sup> /m <sup>2</sup>	-	-	-	-
Jahe/ <i>Ginger</i>	m <sup>2</sup> /m <sup>2</sup>	-	-	-	-
Kapulaga/ <i>Java Cardamom</i>	m <sup>2</sup> /m <sup>2</sup>	-	-	-	-
Keji Beling/ <i>Verbenaceae</i>	m <sup>2</sup> /m <sup>2</sup>	-	-	-	-
Kencur/ <i>East Indian Galanga</i>	m <sup>2</sup> /m <sup>2</sup>	-	-	-	-
Kunyit/ <i>Turmeric</i>	m <sup>2</sup> /m <sup>2</sup>	-	-	-	-
Laos/Lengkuas/ <i>Galanga</i>	m <sup>2</sup> /m <sup>2</sup>	-	-	-	-
Lempuyang/ <i>Zingiber Aromaticum</i>	m <sup>2</sup> /m <sup>2</sup>	-	-	-	-
Lidah Buaya/ <i>Aloevera</i>	m <sup>2</sup> /m <sup>2</sup>	-	-	-	-
Mahkota Dewa/ <i>Phaleria Macrocarpa</i>	pohon/ tree	-	-	-	-
Mengkudu/Pace/ <i>Indian Mulberry</i>	pohon/ tree	-	-	-	-
Sambiloto/ <i>King of Bitter</i>	m <sup>2</sup> /m <sup>2</sup>	-	-	-	-
Temuireng/ <i>Black Turmeric</i>	m <sup>2</sup> /m <sup>2</sup>	-	-	-	-
Temukunci/ <i>Chinese Keys</i>	m <sup>2</sup> /m <sup>2</sup>	-	-	-	-
Temulawak/ <i>Java Turmeric</i>	m <sup>2</sup> /m <sup>2</sup>	-	-	-	-

Sumber: BPS, Statistik Pertanian Hortikultura (SPH)

Sources: BPS-Statistics Indonesia, Agricultural Statistic for Horticulture (SPH)

**AGRICULTURE, FORESTRY, LIVESTOCK, AND FISHERY**

**Tabel** 5.2.8. **Produksi Tanaman Biofarmaka Menurut Jenis Tanaman, 2016-2019**  
**Table** 5.2.8. **Production of Medical Plant by Kind of Plants, 2016-2019**

Jenis Tanaman/ Kind of Plants	Satuan/ Unit	2016	2017	2018	2019
(1)	(2)	(3)	(4)	(5)	(6)
Dlingo/Dringo/ <i>Calamus</i>	kg/kg	-	-	-	-
Jahe/ <i>Ginger</i>	kg/kg	-	-	-	-
Kapulaga/ <i>Java Cardamom</i>	kg/kg	-	-	-	-
Keji Beling/ <i>Verbenaceae</i>	kg/kg	-	-	-	-
Kencur/ <i>East Indian Galangal</i>	kg/kg	-	-	-	-
Kunyit/ <i>Turmeric</i>	kg/kg	-	-	-	-
Laos/Lengkuas/ <i>Galanga</i>	kg/kg	-	-	-	-
Lempuyang/ <i>Zingiber Aromaticum</i>	kg/kg	-	-	-	-
Lidah Buaya/ <i>Aloevera</i>	kg/kg	-	-	-	-
Mahkota Dewa/ <i>Phaleria Macrocarpa</i>	kg/kg	-	-	-	-
Mengkudu/Pace/ <i>Indian Mulberry</i>	kg/kg	-	-	-	-
Sambiloto/ <i>King of Bitter</i>	kg/kg	-	-	-	-
Temuireng/ <i>Black Turmeric</i>	kg/kg	-	-	-	-
Temukunci/ <i>Chinese Keys</i>	kg/kg	-	-	-	-
Temulawak/ <i>Java Turmeric</i>	kg/kg	-	-	-	-

Sumber: BPS, Statistik Pertanian Hortikultura (SPH)

Sources: BPS-Statistics Indonesia, Agricultural Statistic for Horticulture (SPH)

**Tabel 5.2.9. Luas Panen Tanaman Hias Menurut Kecamatan dan Jenis Tanaman (m<sup>2</sup>), 2018-2019**  
**Table**  
**Harvested Area of Ornamental Plants by Subdistrict and Kind of Plants (m<sup>2</sup>), 2018-2019**

Kecamatan/ Subdistrict	Anggrek/ <i>Orchid</i>		Krisan/ <i>Chrysantemum</i>	
	2018	2019	2018	2019
(1)	(2)	(3)	(4)	(5)
Banjarmasin Selatan/ <i>South Banjarmasin</i>	-	-	-	-
Banjarmasin Timur/ <i>East Banjarmasin</i>	-	-	-	-
Banjarmasin Barat/ <i>West Banjarmasin</i>	165	180	-	-
Banjarmasin Tengah/ <i>Central Banjarmasin</i>	-	-	-	-
Banjarmasin Utara/ <i>North Banjarmasin</i>	-	-	-	-
<b>Kota Banjarmasin</b>	<b>165</b>	<b>180</b>	-	-

Lanjutan Tabel/Continued Table 5.2.9.

Kecamatan/ Subdistrict	Mawar/Rose		Sedap Malam/Tuberose	
	2018	2019	2018	2019
(1)	(6)	(7)	(8)	(9)
Banjarmasin Selatan/ South Banjarmasin	-	-	-	-
Banjarmasin Timur/ East Banjarmasin	-	-	-	-
Banjarmasin Barat/ West Banjarmasin	-	-	-	-
Banjarmasin Tengah/ Central Banjarmasin	-	-	-	-
Banjarmasin Utara/ North Banjarmasin	-	-	-	-
<b>Kota Banjarmasin</b>	-	-	-	-

Sumber: BPS, Statistik Pertanian Hortikultura SPH-SBS

Sources: BPS-Statistics Indonesia, Agricultural Statistic for Horticulture SPH-SBS

**Tabel 5.2.10. Produksi Tanaman Hias Menurut Kecamatan dan Jenis Tanaman (tangkai), 2018-2019**  
**Table** *Production of Ornamental Plants by Subdistrict and Kind of Plants (stalks), 2018-2019*

Kecamatan/ Subdistrict	Anggrek/ <i>Orchid</i>		Krisan/ <i>Chrysantemum</i>	
	2018	2019	2018	2019
(1)	(2)	(3)	(4)	(5)
Banjarmasin Selatan/ <i>South Banjarmasin</i>	-	-	-	-
Banjarmasin Timur/ <i>East Banjarmasin</i>	-	-	-	-
Banjarmasin Barat/ <i>West Banjarmasin</i>	530	620	-	-
Banjarmasin Tengah/ <i>Central Banjarmasin</i>	-	-	-	-
Banjarmasin Utara/ <i>North Banjarmasin</i>	-	-	-	-
<b>Kota Banjarmasin</b>	<b>530</b>	<b>620</b>	-	-

Lanjutan Tabel/Continued Table 5.2.10.

Kecamatan/ Subdistrict	Mawar/Rose		Sedap Malam/Tuberose	
	2018	2019	2018	2019
(1)	(6)	(7)	(8)	(9)
Banjarmasin Selatan/ South Banjarmasin	-	-	-	-
Banjarmasin Timur/ East Banjarmasin	-	-	-	-
Banjarmasin Barat/ West Banjarmasin	-	-	-	-
Banjarmasin Tengah/ Central Banjarmasin	-	-	-	-
Banjarmasin Utara/ North Banjarmasin	-	-	-	-
<b>Kota Banjarmasin</b>	-	-	-	-

Sumber: BPS, Statistik Pertanian Hortikultura SPH-SBS

Sources: BPS-Statistics Indonesia, Agricultural Statistic for Horticulture SPH-SBS

**Table 5.2.11. Luas Panen Tanaman Hias Menurut Jenis Tanaman (m<sup>2</sup>), 2016-2019**  
**Table Harvested Area of Ornamental Plants by Kind of Plants (m<sup>2</sup>), 2016-2019**

Jenis Tanaman/ Kind of Plants	Luas Panen/Harvested Area (m <sup>2</sup> )			
	2016	2017	2018	2019
(1)	(2)	(3)	(4)	(5)
Adenium (Kamboja Jepang)/ <i>Adenium Obesum</i>	-	-	-	-
Aglaonema/ <i>Chinese Evergreens</i>	-	-	-	-
Anggrek/ <i>Orchid</i>	...	87	165	180
Anthurium Bunga/ <i>Flamingo Lily Flower</i>	-	-	-	-
Anthurium Daun/ <i>Laceleaf</i>	-	-	-	-
Anyelir/ <i>Carnation</i>	-	-	-	-
Caladium/ <i>Heart of Jesus</i>	-	-	-	-
Cordyline/ <i>Cordyline</i>	-	-	-	-
Diffenbachia/ <i>Dumb Canes</i>	-	-	-	-
Dracaena/ <i>Dracaena</i>	-	-	-	-
Euphorbia/ <i>Spurges</i>	-	-	-	-
Gladiol/ <i>Gladiol</i>	-	-	-	-



Lanjutan Tabel/Continued Table 5.2.11.

Jenis Tanaman/ Kind of Plants	Luas Panen/Harvested Area (m <sup>2</sup> )			
	2016	2017	2018	2019
(1)	(2)	(3)	(4)	(5)
Herbras/Gerbera	-	-	-	-
Krisan/Chrysantemum	-	-	-	-
Mawar/Rose	-	-	-	-
Melati/Jasmine	-	15	-	-
Monstera/Swiss Cheese Plant	-	-	-	-
Pakis/Fern	-	-	-	-
Palem/Palm	-	-	-	-
Pedang-pedangan/ Sansevieria	-	-	-	-
Pisang-pisangan/ Heliconia	-	-	-	-
Philodendron/ Philodendron	-	-	-	-
Sedap Malam/Tuberose	-	-	-	-
Soka/Ixora	-	-	-	-

Sumber: BPS, Statistik Pertanian Hortikultura SPH-SBS

Sources: BPS-Statistics Indonesia, Agricultural Statistic for Horticulture SPH-SBS

**Tabel 5.2.12.** Produksi Tanaman Hias Menurut Jenis Tanaman (tangkai), 2016-2019  
**Table** 5.2.12. *Production of Ornamental Plants by Kind of Plants (stalks), 2016-2019*

Jenis Tanaman/ Kind of Plants	Produksi/Production (Tangkai/Stalks)			
	2016	2017	2018	2019
(1)	(2)	(3)	(4)	(5)
Adenium (Kamboja Jepang)/ <i>Adenium Obesum</i>	-	-	-	-
<i>Aglaonema/Chinese Evergreens</i>	-	-	-	-
Anggrek/ <i>Orchid</i>	...	...	530	620
<i>Anthurium Bunga/Flamingo Lily Flower</i>	-	-	-	-
<i>Anthurium Daun/Laceleaf</i>	-	-	-	-
<i>Anyelir/Carnation</i>	-	-	-	-
<i>Caladium/Heart of Jesus</i>	-	-	-	-
<i>Cordyline/Cordyline</i>	-	-	-	-
<i>Diffenbachia/Dumb canes</i>	-	-	-	-
<i>Dracaena/Dracaena</i>	-	-	-	-
<i>Euphorbia/Spurges</i>	-	-	-	-
<i>Gladiol/Gladiol</i>	-	-	-	-

Lanjutan Tabel/Continued Table 5.2.12.

Jenis Tanaman/ Kind of Plants	Produksi/Production (Tangkai/Stalks)			
	2016	2017	2018	2019
(1)	(2)	(3)	(4)	(5)
Herbras/Gerbera	-	-	-	-
Krisan/Chrysantemum	-	-	-	-
Mawar/Rose	-	-	-	-
Melati/Jasmine	-	15	-	-
Monstera/Swiss Cheese Plant	-	-	-	-
Pakis/Fern	-	-	-	-
Palem/Palm	-	-	-	-
Pedang-pedangan/ Sansevieria	-	-	-	-
Pisang-pisangan/ Heliconia	-	-	-	-
Philodendron/ Philodendron	-	-	-	-
Sedap Malam/Tuberose	-	-	-	-
Soka/Ixora	-	-	-	-

Sumber: BPS, Statistik Pertanian Hortikultura SPH-SBS

Sources: BPS-Statistics Indonesia, Agricultural Statistic for Horticulture SPH-SBS

**Tabel 5.2.13. Produksi Buah-buahan Menurut Kecamatan dan Jenis Tanaman (Ton), 2018-2019**  
**Table**  
**Production of Fruits by Subdistrict and Kind of Plant (Ton), 2018-2019**

Kecamatan/ Subdistrict	Mangga/Mango		Durian/Durian		Jeruk/Orange	
	2018	2019	2018	2019	2018	2019
(1)	(2)	(3)	(4)	(5)	(6)	(7)
Banjarmasin Selatan/ South Banjarmasin	-	-	-	-	245	240
Banjarmasin Timur/ East Banjarmasin	-	-	-	-	116	101
Banjarmasin Barat/ West Banjarmasin	-	-	-	-	-	-
Banjarmasin Tengah/ Central Banjarmasin	-	-	-	-	-	-
Banjarmasin Utara/ North Banjarmasin	-	-	-	-	793	1 619
<b>Kota Banjarmasin</b>	-	-	-	-	<b>1 154</b>	<b>1 960</b>

Lanjutan Tabel/Continued Table 5.2.13.

Kecamatan/ Subdistrict	Pisang/ <i>Banana</i>		Pepaya/ <i>Papaya</i>		Salak/ <i>Salacca</i>	
	2018	2019	2018	2019	2018	2019
(1)	(8)	(9)	(10)	(11)	(12)	(13)
Banjarmasin Selatan/ <i>South Banjarmasin</i>	48	184	-	-	-	-
Banjarmasin Timur/ <i>East Banjarmasin</i>	26	29	-	-	-	-
Banjarmasin Barat/ <i>West Banjarmasin</i>	-	-	-	-	-	-
Banjarmasin Tengah/ <i>Central Banjarmasin</i>	-	-	-	-	-	-
Banjarmasin Utara/ <i>North Banjarmasin</i>	42	36	-	-	-	-
<b>Kota Banjarmasin</b>	<b>116</b>	<b>249</b>	-	-	-	-

Sumber: BPS, Statistik Pertanian Hortikultura (SPH)

Sources: BPS-Statistics Indonesia, Agricultural Statistic for Horticulture (SPH)

**Tabel 5.2.14. Produksi Buah-buahan dan Sayuran Tahunan Menurut Jenis Tanaman, 2016-2019**  
**Table Production of Annual Fruits and Vegetables by Kind of Plants, 2016-2019**

Jenis Tanaman/ Kind of Plants	Produksi/Production (Ton)			
	2016	2017	2018	2019
(1)	(2)	(3)	(4)	(5)
<b>Buah-Buahan/Fruits:</b>				
Alpukat/Avocado	-	-	-	-
Anggur/Grape	-	-	-	-
Apel/Apple	-	-	-	-
Belimbing/Star Fruit	-	-	-	-
Duku/Langsat/Kokosan/ Duku	-	-	-	-
Durian/Durian	-	-	-	-
Jambu Air/Rose Apple	-	-	-	-
Jambu Biji/Guava	-	3	-	-
Jeruk Besar/Pomelo	-	-	-	-
Jeruk Siam/Keprok/ Tangerine/Orange	-	1 939	1 154	1 960

**AGRICULTURE, FORESTRY, LIVESTOCK, AND FISHERY**

**Lanjutan Tabel/Continued Table 5.2.14.**

Jenis Tanaman/ <i>Kind of Plants</i>	Produksi/Production (Ton)			
	2016	2017	2018	2019
(1)	(2)	(3)	(4)	(5)
Mangga/ <i>Mango</i>	-	75	-	-
Manggis/ <i>Mangosteen</i>	-	-	-	-
Markisa/ <i>Marquisa</i>	-	-	-	-
Nangka/Cempedak/ <i>Jack Fruit</i>	-	-	-	-
Nenas/ <i>Pineapple</i>	-	-	-	-
Pepaya/ <i>Papaya</i>	-	-	-	-
Pisang/ <i>Banana</i>	-	110	116	249
Rambutan/ <i>Rambutan</i>	-	1 833	2 472	2 799
Salak/ <i>Salacca</i>	-	-	-	-
Sawo/Sapodilla/ <i>Star Apple</i>	-	-	-	-

Lanjutan Tabel/*Continued Table* 5.2.14.

Jenis Tanaman/ <i>Kind of Plants</i>	Produksi/ <i>Production</i> (Ton)			
	2016	2017	2018	2019
(1)	(2)	(3)	(4)	(5)
Sirsak/ <i>Soursop</i>	-	-	-	-
Sukun/ <i>Bread Fruit</i>	-	-	-	-
<b>Sayuran/<i>Vegetables:</i></b>				
Jengkol/ <i>Jengkol</i>	-	-	-	-
Melinjo/ <i>Melinjo</i>	-	-	-	-
Petai/ <i>Twisted Cluster Bean</i>	-	-	-	-

Sumber: BPS, Statistik Pertanian Hortikultura (SPH)

Sources: BPS-Statistics Indonesia, Agricultural Statistic for Horticulture (SPH)



5.3. PERKEBUNAN/ESTATE CROPS

**Tabel** 5.3.1. Luas Areal Tanaman Perkebunan Menurut Kecamatan dan Jenis Tanaman (ha), 2018-2019  
**Table** 5.3.1. Planted Area of Estate Crops bu Subdistrict and type of Crops (ha), 2018-2019

Kecamatan/ Subdistrict	Kalapa Sawit/ Oil Palm		Kelapa/ Coconut		Karet/ Rubber		Kopi/ Coffee	
	2018	2019	2018	2019	2018	2019	2018	2019
(1)	(2)	(3)	(4)	(5)	(6)	(7)	(8)	(9)
Banjarmasin Selatan/ South Banjarmasin	-	-	-	-	-	-	-	-
Banjarmasin Timur/ East Banjarmasin	-	-	-	-	-	-	-	-
Banjarmasin Barat/ West Banjarmasin	-	-	-	-	-	-	-	-
Banjarmasin Tengah/ Central Banjarmasin	-	-	-	-	-	-	-	-
Banjarmasin Utara/ North Banjarmasin	-	-	-	-	-	-	-	-
<b>Kota Banjarmasin</b>	-	-	-	-	-	-	-	-

Lanjutan Tabel/*Continued Table 5.3.1.*

Kecamatan/ Subdistrict	Kakao/ Cocoa		Tebu/ Sugar Cane		Teh/ Tea		Tembakau/ Tabacco	
	2018	2019	2018	2019	2018	2019	2018	2019
(1)	(10)	(11)	(12)	(13)	(14)	(15)	(16)	(17)
Banjarmasin Selatan/ <i>South Banjarmasin</i>	-	-	-	-	-	-	-	-
Banjarmasin Timur/ <i>East Banjarmasin</i>	-	-	-	-	-	-	-	-
Banjarmasin Barat/ <i>West Banjarmasin</i>	-	-	-	-	-	-	-	-
Banjarmasin Tengah/ <i>Central Banjarmasin</i>	-	-	-	-	-	-	-	-
Banjarmasin Utara/ <i>North Banjarmasin</i>	-	-	-	-	-	-	-	-
<b>Kota Banjarmasin</b>	-	-	-	-	-	-	-	-

Sumber: Dinas Ketahanan Pangan, Pertanian dan Perikanan Kota Banjarmasin

Sources: Department of Food Security, Agriculture and Fisheries Banjarmasin Municipality

**AGRICULTURE, FORESTRY, LIVESTOCK, AND FISHERY**

**Tabel 5.3.2. Produksi Tanaman Perkebunan Menurut Kecamatan dan Jenis Tanaman (ha), 2018-2019**  
**Table Production of Estate Crops by Subdistrict and Type of Crops (ha), 2018-2019**

Kecamatan/ Subdistrict	Kalapa Sawit/ Oil Palm		Kelapa/ Coconut		Karet/ Rubber		Kopi/ Coffee	
	2018	2019	2018	2019	2018	2019	2018	2019
(1)	(2)	(3)	(4)	(5)	(6)	(7)	(8)	(9)
Banjarmasin Selatan/ South Banjarmasin	-	-	-	-	-	-	-	-
Banjarmasin Timur/ East Banjarmasin	-	-	-	-	-	-	-	-
Banjarmasin Barat/ West Banjarmasin	-	-	-	-	-	-	-	-
Banjarmasin Tengah/ Central Banjarmasin	-	-	-	-	-	-	-	-
Banjarmasin Utara/ North Banjarmasin	-	-	-	-	-	-	-	-
<b>Kota Banjarmasin</b>	-	-	-	-	-	-	-	-

Lanjutan Tabel/*Continued Table* 5.3.2.

Kecamatan/ Subdistrict	Kakao/ Cocoa		Tebu/ Sugar Cane		Teh/ Tea		Tembakau/ Tabacco	
	2018	2019	2018	2019	2018	2019	2018	2019
(1)	(10)	(11)	(12)	(13)	(14)	(15)	(16)	(17)
Banjarmasin Selatan/ <i>South Banjarmasin</i>	-	-	-	-	-	-	-	-
Banjarmasin Timur/ <i>East Banjarmasin</i>	-	-	-	-	-	-	-	-
Banjarmasin Barat/ <i>West Banjarmasin</i>	-	-	-	-	-	-	-	-
Banjarmasin Tengah/ <i>Central Banjarmasin</i>	-	-	-	-	-	-	-	-
Banjarmasin Utara/ <i>North Banjarmasin</i>	-	-	-	-	-	-	-	-
<b>Kota Banjarmasin</b>	-	-	-	-	-	-	-	-

Sumber: Dinas Ketahanan Pangan, Pertanian dan Perikanan Kota Banjarmasin

Sources: Department of Food Security, Agriculture and Fisheries Banjarmasin Municipality

**AGRICULTURE, FORESTRY, LIVESTOCK, AND FISHERY**

**Tabel 5.3.3. Luas Areal dan Produksi Tanaman Perkebunan, 2019**  
**Table Area And Production of Plantations, 2019**

Jenis Tanaman/ Kind of Plants	Luas Areal/Area (Ha)				Produksi/ Production (Ton)	Rata-Rata Produksi/ Production Average Kg / Ha	Petani/ Farmer (KK)
	TBM	TM	TR	Jml Total			
(1)	(2)	(3)	(4)	(5)	(6)	(7)	(8)
Kelapa/Coconut	-	-	-	-	-	-	-
Kelapa Hibrida/ Hybrid Coconut	-	-	-	-	-	-	-
Sagu/Sago	-	-	-	-	-	-	-
Pinang/Arecanut	-	-	-	-	-	-	-
Melinjo/Melinjo	-	-	-	-	-	-	-
Cengkeh/Clove	-	-	-	-	-	-	-
Kenanga/Cananga	-	-	-	-	-	-	-
Kapulaga/Cardamom	-	-	-	-	-	-	-
Temulawak/Curcuma	-	-	-	-	-	-	-
Kunyit/Turmeric	-	-	-	-	-	-	-
Jahe/Ginger	-	-	-	-	-	-	-
Kencur/Galingale	-	-	-	-	-	-	-

Sumber: Dinas Ketahanan Pangan, Pertanian dan Perikanan Kota Banjarmasin  
 Sources: Department of Food Security, Agriculture and Fisheries Banjarmasin Municipality

5.4. PETERNAKAN/*LIVESTOCK*

**Tabel 5.4.1** Populasi Ternak dan Jenis Ternak (Ekor) Menurut Kecamatan, 2018-2019  
**Table** *Livestock Population by subdistrict and Kind of Livestock (heads), 2018-2019*

Kecamatan/ Subdistrict	Sapi Perah/ Dairy Cattle		Sapi Potong/ Beef Cattle		Kerbau/ Buffalo		Kuda/ Horse	
	2018	2019	2018	2019	2018	2019	2018	2019
(1)	(2)	(3)	(4)	(5)	(6)	(7)	(8)	(9)
Banjarmasin Selatan/ South Banjarmasin	-	-	6 803	6 815	578	119	-	-
Banjarmasin Timur/ East Banjarmasin	-	-	-	-	-	-	-	-
Banjarmasin Barat/ West Banjarmasin	-	-	-	-	-	-	-	-
Banjarmasin Tengah/ Central Banjarmasin	-	-	-	-	-	-	-	-
Banjarmasin Utara/ North Banjarmasin	-	-	-	-	-	-	-	-
<b>Kota Banjarmasin</b>	-	-	<b>6 803</b>	<b>6 815</b>	<b>578</b>	<b>119</b>	-	-

Sumber: Dinas Ketahanan Pangan, Pertanian dan Perikanan Kota Banjarmasin

Sources: Department of Food Security, Agriculture and Fisheries Banjarmasin Municipality

**AGRICULTURE, FORESTRY, LIVESTOCK, AND FISHERY**

**Tabel 5.4.2** Produksi Daging Ternak Menurut Kabupaten/Kota dan Jenis Ternak (kg), 2018-2019  
**Table** Meat Production by Regency/Municipality and Kind of Livestock (kg), 2018-2019

Kecamatan/ Subdistrict	Sapi / Beef Cattle		Kerbau/ Buffalo		Kuda/ Horse	
	2018	2019	2018	2019	2018	2019
(1)	(2)	(3)	(4)	(5)	(8)	(9)
Banjarmasin Selatan/ South Banjarmasin	630 099	631 211	67 518	14 168	-	-
Banjarmasin Timur/ East Banjarmasin	-	-	-	-	-	-
Banjarmasin Barat/ West Banjarmasin	-	-	-	-	-	-
Banjarmasin Tengah/ Central Banjarmasin	-	-	-	-	-	-
Banjarmasin Utara/ North Banjarmasin	-	-	-	-	-	-
<b>Kota Banjarmasin</b>	<b>630 099</b>	<b>631 211</b>	<b>67 518</b>	<b>14 168</b>	<b>-</b>	<b>-</b>

Lanjutan Tabel/*Continued Table 5.4.2*

Kecamatan/ Subdistrict	Kambing / Goat		Domba/ Sheep		Babi/ Pig	
	2018	2019	2018	2019	2018	2019
(1)	(2)	(3)	(4)	(5)	(8)	(9)
Banjarmasin Selatan/ <i>South Banjarmasin</i>	4 454	4 327	-	-	-	-
Banjarmasin Timur/ <i>East Banjarmasin</i>	-	-	-	-	-	-
Banjarmasin Barat/ <i>West Banjarmasin</i>	-	-	-	-	-	-
Banjarmasin Tengah/ <i>Central Banjarmasin</i>	3 226	3 133	-	-	-	-
Banjarmasin Utara/ <i>North Banjarmasin</i>	-	-	-	-	-	-
<b>Kota Banjarmasin</b>	<b>7 680</b>	<b>6 360</b>	-	-	-	-

Sumber: Dinas Ketahanan Pangan, Pertanian dan Perikanan Kota Banjarmasin

Sources: Department of Food Security, Agriculture and Fisheries Banjarmasin Municipality



**AGRICULTURE, FORESTRY, LIVESTOCK, AND FISHERY**

**Tabel 5.4.3** Produksi Daging Unggas Menurut Kecamatan dan Jenis Ternak (kg), 2018-2019  
**Table** Poultry Meat Production by subdistrict and Kind of Poultry (kg), 2018-2019

Kecamatan/ Subdistrict	Ayam Kampung/ Native Chicken		Ayam Petelor/ Layer Chicken		Ayam Pedaging/ Broiler		Itik/ Manila Duck	
	2019	2019	2018	2019	2018	2019	2018	2019
(1)	(2)	(3)	(4)	(8)	(9)	(5)	(8)	(9)
Banjarmasin Selatan/ South Banjarmasin	73 917	76 412	-	-	3 145 000	3 386 981	30 697	34 073
Banjarmasin Timur/ East Banjarmasin	-	-	-	-	-	-	-	-
Banjarmasin Barat/ West Banjarmasin	-	-	-	-	-	-	-	-
Banjarmasin Tengah/ Central Banjarmasin	-	-	-	-	-	-	-	-
Banjarmasin Utara/ North Banjarmasin	-	-	-	-	-	-	-	-
<b>Kota Banjarmasin</b>	<b>73 917</b>	<b>76 412</b>	<b>-</b>	<b>-</b>	<b>3 145 000</b>	<b>3 386 981</b>	<b>30 697</b>	<b>34 073</b>

Sumber: Dinas Ketahanan Pangan, Pertanian dan Perikanan Kota Banjarmasin

Sources: Department of Food Security, Agriculture and Fisheries Banjarmasin Municipality

**Tabel 5.4.4. Jumlah Ternak yang Tercatat Dipotong di RPH dan di Luar RPH, 2017**  
**Table Number of Livestock Slaughtered in Abattoirs and Non Abattoirs, 2017**

Jenis Ternak/ Kind of Livestock	Di RPH	Di luar RPH
(1)	(2)	(3)
Sapi/Cow	7 390	-
Kerbau/Bufallo	128	-
Kambing/Goats	-	5 476
Domba/Sheep	-	-
Babi/Pig	-	-

Sumber: Dinas Ketahanan Pangan, Pertanian dan Perikanan Kota Banjarmasin

Sources: Department of Food Security, Agriculture and Fisheries Banjarmasin Municipality

**AGRICULTURE, FORESTRY, LIVESTOCK, AND FISHERY**

**Table 5.4.5. Pemasukan Ternak Menurut Daerah Asal Ternak, 2017-2019**  
**Table Importation Livestock by Region of Origin Livestock, 2017-2019**

Daerah Asal/ Region of Origin	Jenis Ternak/ Kind of Livestock	Jumlah/Number (Ekor)		
		2017	2018	2019
(1)	(2)	(3)	(4)	(5)
Jawa Timur	Sapi Potong/Beef Cattle	9 784	4 578	4 139
	Kerbau/Bufallo	-	-	-
	Kambing/Goat	6 450	-	-
	Domba/Sheep	-	-	-
Sulawesi Tengah	Sapi Potong/Beef Cattle	-	-	-
	Kerbau/Bufallo	-	-	-
	Kambing/Goat	-	-	-
Sulawesi Selatan	Sapi Potong/Beef Cattle	-	-	-
	Kerbau/Bufallo	-	-	-
Kab Tanah Laut	Sapi Potong/Beef Cattle	-	-	-
	Kerbau/Bufallo	-	-	-
Kab Hulu Sungai Utara	Kerbau/Bufallo	130	578	119
Nusa Tenggara Timur	Kerbau/Bufallo	-	-	-
	Sapi/Cow	-	2 225	2 676
Nusa Tenggara Barat	Sapi/Cow	-	-	-
	Kuda/Horse	-	-	-

Sumber: Dinas Ketahanan Pangan, Pertanian dan Perikanan Kota Banjarmasin

Sources: Department of Food Security, Agriculture and Fisheries Banjarmasin Municipality

**Tabel 5.4.6. Pemasukan Ternak Menurut Jenis Ternak, 2017-2019**  
**Table Importation Livestock by Kind, 2017-2019**

Jenis Ternak/ Kind of Live Stock	2017	2018	2019
(1)	(2)	(3)	(4)
Sapi Potong/ <i>Beef Cattle</i>	9 784	6 803	6 815
Kerbau/ <i>Bufallo</i>	130	578	119
Kambing/ <i>Goat</i>	6 450	7 680	7 460
Domba/ <i>Sheep</i>	-	-	-
Babi/ <i>Pig</i>	-	-	-
Ayam/ <i>Chicken</i> :			
- Ras Pedaging/ <i>Race Broiler</i>	39 687 698	13 104 200	14 112 420
- Ras Petelur/ <i>Race Layer</i>	-	-	-
- Ras Pejantan/ <i>Race Stud</i>	3 590	3 240	3 315
- Petelur Afkir/ <i>Laying Salvage</i>	-	-	-
Buras/ <i>Local</i>	266 150	296 140	318 380
Itik/ <i>Duck</i>	111 220	127 903	141 972

Sumber: Dinas Ketahanan Pangan, Pertanian dan Perikanan Kota Banjarmasin

Sources: Department of Food Security, Agriculture and Fisheries Banjarmasin Municipality

**AGRICULTURE, FORESTRY, LIVESTOCK, AND FISHERY**

**Tabel** 5.4.7. **Banyaknya Pengusaha dan Lokasi Sarang Burung Walet di Kota Banjarmasin, 2018**  
**Table** *Number of Entrepreneur and Location of Swallow's Nest in Banjarmasin Municipality, 2018*

Kecamatan/ Subdistrict	Banyaknya Pengusaha/ Number of Entrepreneur (Orang/Person)	Titik Lokasi/ Point Location (buah)
(1)	(2)	(3)
Banjarmasin Selatan/ <i>South Banjarmasin</i>	50	54
Banjarmasin Timur/ <i>East Banjarmasin</i>	13	33
Banjarmasin Barat/ <i>West Banjarmasin</i>	46	49
Banjarmasin Tengah/ <i>Central Banjarmasin</i>	129	158
Banjarmasin Utara/ <i>North Banjarmasin</i>	14	28
<b>Jumlah/Total</b>	<b>252</b>	<b>322</b>

Sumber: Dinas Ketahanan Pangan, Pertanian dan Perikanan Kota Banjarmasin  
 Sources: *Department of Food Security, Agriculture and Fisheries Banjarmasin Municipality*

**Tabel 5.4.8. Target dan Realisasi Retribusi Sarang Burung Walet, 2011-2019**  
**Table Target and Realization of Swallow's Nest Retribution, 2011-2019**

<b>Tahun/Years</b>	<b>Target/Target</b>	<b>Realisasi Realization</b>	<b>Persentase Percentage</b>
(1)	(2)	(3)	(4)
2011	1 500 000 000	388 427 950	26,00
2012	1 500 000 000	442 044 900	29,47
2013	675 000 000	384 326 400	57,00
2014	675 000 000	282 229 800	41,81
2015	300 000 000	281 827 600	93,94
2016	300 000 000	281 464 000	93,82
2017	1 300 000 000	219 454 770	16,88
2018	350 000 000	165 744 000	47,36
2019	500 000 000	306 970 500	61,39

Sumber: Dinas Ketahanan Pangan, Pertanian dan Perikanan Kota Banjarmasin

Sources: Department of Food Security, Agriculture and Fisheries Banjarmasin Municipality

**AGRICULTURE, FORESTRY, LIVESTOCK, AND FISHERY**

**Tabel 5.4.9. Sebaran Titik Lokasi Sarang Burung Walet di Kota Banjarmasin, 2018-2019**  
**Table** *Distribution Point Location of Swallow's Nest in Banjarmasin Municipality, 2018-2019*

No	Alamat/Address	Jumlah Titik Lokasi/ Number of Point Location (buah)	
		2018	2019
(1)	(2)	(3)	(4)
1	Jl.Taman Sari	1	1
2	Jl.Rantauan Darat	5	6
3	Jl.P.Samudera	3	3
4	Jl.Kamp.Melayu Darat	10	9
5	Jl.Sutoyo S.	10	6
6	Jl.Mawar	6	1
7	Jl.Hasanuddin, HM	8	3
8	Jl.Kolonel Soegiono	5	4
9	Jl.Hasan Basri	6	2
10	Jl.Pramuka	21	25
11	Jl.Ahmad Yani	17	16
12	Jl.Pasar Baru	7	8
13	Jl.Batu Piring	2	1
14	Jl.Simp.Sei Bilu	2	2
15	Jl.Kuripan	3	1
16	Jl. K. S. Tubun	10	9
17	Jl. Simp. Telawang	9	8
18	Jl. H. Djok Mentaya	18	11
19	Jl. Yos Sudarso	1	1
20	Jl. Lambung Mangkurat	3	2
21	Jl. Pelabuhan Timur	3	2
22	Jl. Simpang Sudimampir	8	8
23	Jl. Pos	2	2
24	Jl. Simp. Hasanuddin	5	7
25	Jl. Gatot Subroto	4	3

Lanjutan Tabel/*Continued Table* 5.4.9.

No	Alamat/Address	Jumlah Titik Lokasi/ Number of Point Location (buah)	
		2018	2019
(1)	(2)	(3)	(4)
26	Jl. Tembus Mantuil	14	6
27	Jl. Haryono MT	14	16
28	Jl. Brigjend Katamso	2	1
29	Jl. Kaca Piring Besar	5	6
30	Jl. Gubernur Soebarjo	10	9
31	Jl. Veteran	14	12
32	Jl. Rambai Padi	1	1
33	Jl. Simpang Buncit	2	1
34	Jl. Zapri Zam-Zam	1	1
35	Jl. S. Parman	6	5
36	Jl. RE. Martadinata	9	6
37	Jl. Cempaka	7	7
38	Jl. Cempaka Besar	8	6
39	Jl. Ujung Murung	1	1
40	Jl. AES Nasution	3	2
41	Jl. P. Kemerdekaan	2	2
42	Jl. Sultan Adam	8	3
43	Jl. K. P. Tendean	2	2
44	Jl. Ir. M. Noor	1	1
45	Jl. RK. Ilir	8	8
46	Jl. Ratu Zaleha	2	1
47	Jl. Belitung Darat	3	3
48	Jl. Pahlawan	5	2
49	Jl. Rawasari	3	1
50	Jl. Seberang Mesjid	1	1



Lanjutan Tabel/*Continued Table* 5.4.9.

No	Alamat/ <i>Address</i>	Jumlah Titik Lokasi/ <i>Number of Point Location</i> (buah)	
		2018	2019
(1)	(2)	(3)	(4)
51	Jl. R. Soeprapto	2	1
52	Jl. P. Antasari	1	1
53	Jl. Pegadaian	2	1
54	Jl. Laksana Intan	1	1
55	Jl. Tatah Belayung	2	1
56	Jl. Arjuna	2	1
57	Jl. Pangeran	3	1
58	Jl. Banua Anyar	1	3
59	Jl. Manggis	3	1
60	Jl. Sungai Andai	5	1
61	Jl. Banyur Muara	1	1
62	Jl. Kuin Selatan	2	1
63	Jl. Nagasari	2	1
64	Jl. Pekauman	1	1
65	Jl. Manggis	2	-
66	Jl. Simpang SMP 7	2	1
67	Jl. H. M. Yusuf	1	-
<b>Jumlah/<i>Total</i></b>		<b>334</b>	<b>262</b>

Sumber: Dinas Ketahanan Pangan, Pertanian dan Perikanan Kota Banjarmasin

Sources: *Department of Food Security, Agriculture and Fisheries Banjarmasin Municipality*

5.5. PERIKANAN/*FISHERY*

**Tabel** 5.5.1. **Produksi dan Nilai Perikanan Darat Menurut Jenis Ikan, 2019**  
**Table** 5.5.1. **Production and Values of Freshwater Fish by Kind, 2019**

Jenis Ikan/ <i>Kind of Fish</i>	Produksi/ <i>Production (Ton)</i>	Nilai/ <i>Values</i> (Dalam Ribuan Rp)
(1)	(2)	(3)
Bawal Tawar	48,26	868 680
Baung	2,50	112 500
Sepat siam	2,19	54 750
Gabus	19,45	1 069 475
Paray	11,25	393 750
Belida	2,89	231 200
Patin	27,18	516 382
Lais	21,27	531 750
Nila	6,41	186 006
Udang galah	10,20	1 274 625
Udang tawar	8,09	485 400
Lele	40,27	724 770
Betok	20,19	807 600
Gurame	26,46	793 770
<b>Jumlah/Total</b>	<b>246,60</b>	<b>8 050 656</b>

Sumber: Dinas Ketahanan Pangan, Pertanian dan Perikanan Kota Banjarmasin

Sources: Department of Food Security, Agriculture and Fisheries Banjarmasin Municipality

**AGRICULTURE, FORESTRY, LIVESTOCK, AND FISHERY**

**Tabel** 5.5.2. Budi Daya Kolam, Keramba, dan Jaring ikan Menurut Jenis Ikan, 2019  
**Table** 5.5.2. *Aquaculture Ponds, Cages and Nets by Kind of Fish, 2019*

Jenis Ikan/ Kind of Fish	Produksi/Production (ton)			Jumlah Produksi/ Amount of Production (Ton)
	Kolam/ Ponds	Jaring Apung/ Floating Net	Keramba/ Cages	
(1)	(2)	(3)	(4)	(5)
Bawal	-	48,26	-	48,26
Nila	6,41	-	-	6,41
Patin	15,45	11,73	-	27,18
Lele	40,27	-	-	40,27
Betok	20,19	-	-	20,19
<b>Jumlah/Total</b>	<b>82,32</b>	<b>59,99</b>	<b>-</b>	<b>142,31</b>

Sumber: Dinas Ketahanan Pangan, Pertanian dan Perikanan Kota Banjarmasin

Sources: Department of Food Security, Agriculture and Fisheries Banjarmasin Municipality

**Tabel 5.5.3. Produksi dan Nilai Produksi Perikanan Tangkap Menurut Kecamatan dan Jenis Tabel Penangkapan, 2019**  
**Production Value of Fish Capture by Subdistrict, 2019**

Kecamatan/ Subdistrict	Perikanan Tangkap di Laut / Marine Capture Fisheries		Perikanan Perairan Umum/ Inland Open Water Capture Fisheries		Perikanan Tangkap / Fish Capture	
	Volume/ Volume (Ton)	Nilai/ Value (000 Rp)	Volume/ Volume (Ton)	Nilai/ Value (000 Rp)	Volume/ Volume (Ton)	Nilai/ Value (000 Rp)
(1)	(2)	(3)	(4)	(5)	(6)	(7)
Banjarmasin Selatan/ South Banjarmasin	-	-	15,63	793 750	15,63	793 750
Banjarmasin Timur/ East Banjarmasin	-	-	14,42	742 975	14,42	742 975
Banjarmasin Barat/ West Banjarmasin	-	-	11,59	905 550	11,59	905 550
Banjarmasin Tengah/ Central Banjarmasin	-	-	-	-	-	-
Banjarmasin Utara/ North Banjarmasin	-	-	10,25	529 200	10,25	529 200
<b>Kota Banjarmasin</b>	-	-	<b>55,89</b>	<b>2 971 475</b>	<b>55,89</b>	<b>2 971 475</b>

Sumber: Dinas Ketahanan Pangan, Pertanian dan Perikanan Kota Banjarmasin

Sources: Department of Food Security, Agriculture and Fisheries Banjarmasin Municipality

**AGRICULTURE, FORESTRY, LIVESTOCK, AND FISHERY**

**Tabel 5.5.4. Produksi dan Nilai Produksi Perikanan di Perairan Umum Tangkap Menurut Kecamatan, 2019**  
**Production and Production Value of Inland Open Water Capture Fisheries by Subdistrict, 2019**

Kecamatan/ Subdistrict	Waduk / Reservoir		Sungai / River		Danau / Lake	
	Volume/ Volume (Ton)	Nilai/ Value (000 Rp)	Volume/ Volume (Ton)	Nilai/ Value (000 Rp)	Volume/ Volume (Ton)	Nilai/ Value (000 Rp)
(1)	(2)	(3)	(4)	(5)	(6)	(7)
Banjarmasin Selatan/ South Banjarmasin	-	-	15,63	793.750	-	-
Banjarmasin Timur/ East Banjarmasin	-	-	18,42	742.975	-	-
Banjarmasin Barat/ West Banjarmasin	-	-	11,59	905.550	-	-
Banjarmasin Tengah/ Central Banjarmasin	-	-	-	-	-	-
Banjarmasin Utara/ North Banjarmasin	-	-	10,25	529.200	-	-
<b>Kota Banjarmasin</b>	-	-	55,88	2.971.475	-	-

Lanjutan Tabel/*Continued Table* 5.5.4.

Kecamatan/ <i>Subdistrict</i>	Rawa/ <i>Swamp</i>		Genangan Air/ <i>Paddle</i>	
	Volume/ <i>Volume (Ton)</i>	Nilai/ <i>Value</i> (000 Rp)	Volume/ <i>Volume (Ton)</i>	Nilai/ <i>Value</i> (000 Rp)
(1)	(2)	(3)	(4)	(5)
Banjarmasin Selatan/ <i>South Banjarmasin</i>	-	-	-	-
Banjarmasin Timur/ <i>East Banjarmasin</i>	-	-	-	-
Banjarmasin Barat/ <i>West Banjarmasin</i>	-	-	-	-
Banjarmasin Tengah/ <i>Central Banjarmasin</i>	-	-	-	-
Banjarmasin Utara/ <i>North Banjarmasin</i>	-	-	-	-
<b>Kota Banjarmasin</b>	-	-	-	-

Sumber: Dinas Ketahanan Pangan, Pertanian dan Perikanan Kota Banjarmasin

Sources: *Department of Food Security, Agriculture and Fisheries Banjarmasin Municipality*

**AGRICULTURE, FORESTRY, LIVESTOCK, AND FISHERY**

**Tabel 5.5.5. Produksi dan Nilai Produksi Perikanan Budidaya Menurut Kecamatan dan Jenis Tabel Budidaya, 2019**  
*Production and Production Value of Aquaculture by subdistrict and Type of Culture, 2019*

Kecamatan/ Subdistrict	Jaring Apung Laut/ Marine Floating Net		Jaring Apung Tawar/ Freshwater Floating Net		Jaring Tancap Tawar/ Freshwater Pen Culture	
	Volume/ Volume (Ton)	Nilai/ Value (000 Rp)	Volume/ Volume (Ton)	Nilai/ Value (000 Rp)	Volume/ Volume (Ton)	Nilai/ Value (000 Rp)
(1)	(2)	(3)	(4)	(5)	(6)	(7)
Banjarmasin Selatan/ South Banjarmasin	-	-	-	-	-	-
Banjarmasin Timur/ East Banjarmasin	-	-	45,91	838 032	-	-
Banjarmasin Barat/ West Banjarmasin	-	-	-	-	-	-
Banjarmasin Tengah/ Central Banjarmasin	-	-	-	-	-	-
Banjarmasin Utara/ North Banjarmasin	-	-	14,08	253 440	-	-
<b>Kota Banjarmasin</b>	-	-	<b>59,99</b>	<b>1 091 472</b>	-	-

Lanjutan Tabel/*Continued Table* 5.5.5.

Kecamatan/ Subdistrict	Karamba/ Cage		Kolam Air Deras/ Running Freshwater Pond		Kolam Air Tenang/ Quiet Freshwater Pond	
	Volume/ Volume (Ton)	Nilai/ Value (000 Rp)	Volume/ Volume (Ton)	Nilai/ Value (000 Rp)	Volume/ Volume (Ton)	Nilai/ Value (000 Rp)
(1)	(2)	(3)	(4)	(5)	(6)	(7)
Banjarmasin Selatan/ South Banjarmasin	-	-	-	-	50,48	1 533 869
Banjarmasin Timur/ East Banjarmasin	-	-	-	-	19,79	777 352
Banjarmasin Barat/ West Banjarmasin	-	-	-	-	10,74	245 963
Banjarmasin Tengah/ Central Banjarmasin	-	-	-	-	16,17	603 564
Banjarmasin Utara/ North Banjarmasin	-	-	-	-	33,55	826 961
<b>Kota Banjarmasin</b>	-	-	-	-	<b>130,73</b>	<b>3 987 709</b>



Lanjutan Tabel/Continued Table 5.5.5.

Kecamatan/ Subdistrict	Tambak Intensif / Intensive Brackishwater Pond		Tambak Sederhana/ Traditional Brackishwater Pond	
	Volume/ Volume (Ton)	Nilai/ Value (000 Rp)	Volume/ Volume (Ton)	Nilai/ Value (000 Rp)
(1)	(2)	(3)	(4)	(5)
Banjarmasin Selatan/ South Banjarmasin	-	-	-	-
Banjarmasin Timur/ East Banjarmasin	-	-	-	-
Banjarmasin Barat/ West Banjarmasin	-	-	-	-
Banjarmasin Tengah/ Central Banjarmasin	-	-	-	-
Banjarmasin Utara/ North Banjarmasin	-	-	-	-
<b>Kota Banjarmasin</b>	-	-	-	-

Lanjutan Tabel/*Continued Table* 5.5.5.

Kecamatan/ <i>Subdistrict</i>	Tambak Semi Intensif/ <i>Semi Intensive Brackishwater Pond</i>		Jumlah / <i>Total</i>	
	Volume/ <i>Volume (Ton)</i>	Nilai/ <i>Value (000 Rp)</i>	Volume/ <i>Volume (Ton)</i>	Nilai/ <i>Value (000 Rp)</i>
(1)	(2)	(3)	(4)	(5)
Banjarmasin Selatan/ <i>South Banjarmasin</i>	-	-	-	-
Banjarmasin Timur/ <i>East Banjarmasin</i>	-	-	-	-
Banjarmasin Barat/ <i>West Banjarmasin</i>	-	-	-	-
Banjarmasin Tengah/ <i>Central Banjarmasin</i>	-	-	-	-
Banjarmasin Utara/ <i>North Banjarmasin</i>	-	-	-	-
<b>Kota Banjarmasin</b>	-	-	-	-

Sumber: Dinas Ketahanan Pangan, Pertanian dan Perikanan Kota Banjarmasin

Sources: *Department of Food Security, Agriculture and Fisheries Banjarmasin Municipality*

5.6. KEHUTANAN/FORESTRY

**Tabel 5.6.1** Luas Kawasan Hutan dan Perairan Menurut Kecamatan di Banjarmasin, 2019  
**Table** Extent of Forest Area and Inland Water by Subdistrict di Banjarmasin, 2019

Kecamatan/ Subdistrict	Tahun SK/ Year of Decree	Hutan Lindung/ Protection Forest	Suaka Alam dan Pelestarian Alam/ Sanctuary Reserve and Nature Conservatio Area	Hutan Produksi Terbatas/ Limited Production Forest	Hutan Produksi Tetap/ Permanet Production Forest	Hutan Produksi dapat dikonversi/ Convertible Production Forest	Jumlah Luas Hutan dan Perairan dan Total/ Forest Area and Water Area
(1)	(2)	(3)	(4)	(5)	(6)	(7)	(8)
Banjarmasin Selatan/ South Banjarmasin	-	-	-	-	-	-	-
Banjarmasin Timur/ East Banjarmasin	-	-	-	-	-	-	-
Banjarmasin Barat/ West Banjarmasin	-	-	-	-	-	-	-
Banjarmasin Tengah/ Central Banjarmasin	-	-	-	-	-	-	-
Banjarmasin Utara/ North Banjarmasin	-	-	-	-	-	-	-
<b>Jumlah/Total</b>	-	-	-	-	-	-	-

Sumber: Dinas Lingkungan Hidup Kota Banjarmasin  
 Sources: Department of Environmental Banjarmasin Municipality

2019

Besar pemakaian listrik mencapai  
**784** juta Kwh dengan nilai penjualan  
mencapai **945** triliyun rupiah.



Sumber: PT PLN Cabang Banjarmasin



Jumlah pemakaian air minum mencapai  
**39.113** ribu m<sup>3</sup> dimana sebagian besar air  
dikonsumsi oleh kategori **Non Niaga**.



## PENJELASAN TEKNIS

## TECHNICAL NOTES

1. Pelanggan adalah individu atau kelompok, baik rumah tangga, perusahaan atau institusi non profit yang membeli air bersih dari perusahaan air bersih.
  2. Air disalurkan adalah volume air bersih dari perusahaan air bersih
  3. Pengumpulan data industri besar dan sedang dilakukan melalui Survei Industri Besar dan Sedang yang dilaksanakan setiap tahun secara lengkap (sensus) sejak tahun 1975. Survei Industri Besar dan Sedang mencakup semua perusahaan industri yang mempunyai tenaga kerja 20 orang atau lebih dengan menggunakan kuesioner II A.
  4. Klasifikasi industri yang digunakan dalam survei ini berdasar kepada Klasifikasi Baku Lapangan Usaha Indonesia (KBLI). KBLI adalah klasifikasi lapangan usaha yang berdasar kepada *International Standard Industrial Classification of All Economic Activities* (ISIC) revisi 4 yang telah disesuaikan dengan kondisi Indonesia.
1. *Customers are individuals or groups, whether household, company or non-profit institutions that buy water supply from water supply establishment.*
  2. *Distributed water is the volume of water supply from water supply establishment.*
  3. *Data collection of large and medium scale manufacturing is conducted through The Large and Medium Manufacturing Establishment Survey that has been done annually for all industries (census) since 1975. Large and Medium Manufacturing Establishment Survey covers all manufactures/industries with 20 workers or more by questionnaire II A.*
  4. *The industrial clasification adopted in this survey refers to the Klasifikasi Baku Lapangan Usaha Indonesia (KBLI). KBLI is classification of economic activities based on the International Standard Industrial Classification of All Economic Activities (ISIC rev 4) that has been modified according to the local condition in Indonesia.*

5. **Industri manufaktur** adalah suatu kegiatan ekonomi yang melakukan kegiatan mengubah suatu barang dasar secara mekanis, kimia, atau dengan tangan sehingga menjadi barang jadi/setengah jadi, dan atau barang yang kurang nilainya menjadi barang yang lebih tinggi nilainya, dan sifatnya lebih dekat kepada pemakai akhir. Termasuk dalam kegiatan ini adalah jasa industri dan pekerjaan perakitan.

6. **Perusahaan atau usaha industri** adalah suatu unit (kesatuan) usaha yang melakukan kegiatan ekonomi, bertujuan menghasilkan barang atau jasa, terletak pada suatu bangunan atau lokasi tertentu, dan mempunyai catatan administrasi tersendiri mengenai produksi dan struktur biaya serta ada seorang atau lebih yang bertanggung jawab atas usaha tersebut.

7. **Industri manufaktur** dikelompokkan ke dalam 4 golongan berdasarkan banyaknya pekerja, yaitu: industri besar (100 orang pekerja atau lebih), industri sedang/menengah (20–99 orang pekerja), industri kecil (5–19 orang pekerja), dan industri mikro (1–4 orang pekerja).

5. ***Manufacturing industry** is defined as an economic activity processing basic goods mechanically, chemicals or manually into final or intermediate goods. It is also defined as processing of lower value goods into higher value goods as final or intermediate products. The activities also include services for manufacturing and assembling.*

6. ***A manufacturing establishment** is defined as a production unit engaged in economic activity, producing goods or services, located in a building or in a certain location, keeping a business record concerning the production and cost structure, and having a person or more that are responsible to those activities.*

7. ***Manufacturing industries** are categorized into four groups, based on the number of employees: large scale manufacturing (100 employees or more), medium scale manufacturing (20–99 employees), small scale manufacturing (5–19 employees), and micro industry (1–4 employees).*

**ULASAN****DESCRIPTION****6.1. Energi**

Sebagian besar kebutuhan tenaga listrik Kota Banjarmasin dipenuhi oleh Perusahaan Umum Listrik Negara. Jumlah pelanggan selama tahun 2019 tercatat sebanyak 215.125 pelanggan. Pelanggan terbanyak adalah jenis pelanggan umum sebesar 99,47%. Jumlah pelanggan PLN pada tahun 2019 mengalami peningkatan sebesar 3,62 persen dibandingkan tahun 2018 yang mana jumlah pelanggannya sebanyak 207.602. Khusus untuk jenis Prabayar, tarif ini selalu mengalami kenaikan setiap tahun.

Kebutuhan air minum yang bersih dan sehat terus meningkat setiap tahun. Konsumen terbanyak berasal dari kelompok nirlaba yang salah satunya konsumen rumah tangga. Jumlah pelanggan untuk golongan rumah tangga (Non Niaga) adalah sebanyak 159.948 pelanggan atau sebesar 90,55 persen dari total seluruh pelanggan.

**6.2. Industri**

Jumlah industri rumah tangga yang terdaftar pada Dinas Perdagangan dan Perindustrian Kota Banjarmasin pada tahun 2017 mengalami penurunan jika dibandingkan dengan tahun 2016 yaitu

**6.1. Energy**

*Most of the electricity needs of Banjarmasin met by General Electric Company of the State. The number of customers during 2019, there were 215.125 subscribers. Customers are the most common types of customers amounted to 99.47%. The number of subscribers PLN in 2019 increased by 3.62 percent compared to 2018 in which as many as 207,602 subscribers. Especially for the type of prepayment, these rates always increase every year.*

*The need of clean drinking water and healthy continues to increase every year. Consumers mostly came from non-profit groups, one of which consumers rumbah stairs. The number of subscribers to class households (Non Commerce) is as much as 159,948 subscribers or 90.55 percent of the total subscribers.*

**6.2. Industry**

*Total industrial households listed on the Department of Trade and Industry of Banjarmasin Municipality in 2017 decreased compared to 2016 amounting to 80.36 percent from 56 businesses in 2016 to 11*



## **ENERGY, INDUSTRY, AND CONSTRUCTION**

sebesar 80,36 persen dari 56 usaha di tahun 2016 menjadi 11 usaha pada tahun 2017. Untuk industri menengah dan besar mengalami penurunan dari 6 usaha menjadi hanya 1 usaha saja di tahun 2017.

### **6.3. Konstruksi**

Sesuai dengan peraturan Undang-undang Nomor 18 Tahun 1999 tentang Jasa Konstruksi dan Peraturan Pemerintah Nomor 28 Tahun 2001 Tentang Usaha dan Peran Masyarakat Jasa Konstruksi, klasifikasi dan kualifikasi usaha jasa konstruksi merupakan tugas dan wewenang lembaga (Lembaga Pengembangan Jasa konstruksi). Jumlah Perusahaan Konstruksi Hasil Registrasi Keanggotaan GAPENSI pada tahun 2019 adalah sebanyak 115 perusahaan dimana perusahaan dengan klasifikasi kecil satu (K1) merupakan yang terbanyak yaitu 55 perusahaan atau sebesar 47,82 persen dari seluruh perusahaan yang terdaftar.

Jika dibandingkan dengan tahun sebelumnya, jumlah perusahaan yang terdaftar mengalami kenaikan sebesar 6,48 persen dimana pada tahun 2018 sebanyak 108 perusahaan menjadi 115 perusahaan di tahun 2019.

*businesses in 2017. While medium and large industry decreased from 6 to venture into just 1 business alone in 2017.*

### **6.3. Construction**

*In accordance with the regulations of Law No. 18 of 1999 on Construction Services and Government Regulation No. 28 of 2001 on Public Enterprises and the Role of Construction Services, classification and qualification of construction services business is the duty and authority of the institution (Construction Service Development Agency). Number of Construction Results Membership Registration GAPENSI in 2018 was 108 companies where a company with a small classification of a single (K1) was the highest at 43 companies or 39.81 percent of all the companies listed.*

*When compared with the previous year, the number of listed companies increased by 6.48 percent which in 2018 as many as 108 companies to 115 companies in 2019.*

## 6.1. ENERGI/ENERGY

**Tabel 6.1.1. Daya Terpasang, Produksi, dan Distribusi Listrik pada PT. PLN (Persero) pada Cabang Banjarmasin Menurut Kecamatan, 2019**  
**Installed Capacity, Production, and Distribution of PT. PLN (Persero) at PLN Branch Level in Banjarmasin by Subdistrict, 2019**

Kecamatan/ Subdistrict	Daya Terpasang/ Installed Electricity Capacity (KW)	Produksi Listrik/ Electricity Production (KWh)	Listrik Terjual/ Electricity Sold (KWh)	Dipakai Sendiri/ Own Usage (KWh)	Susut/ Hilang/ Shrunked (KWh)
(1)	(2)	(3)	(4)	(5)	(6)
Banjarmasin Selatan/ South Banjarmasin	...	...	...	...	...
Banjarmasin Timur/ East Banjarmasin	...	...	...	...	...
Banjarmasin Barat/ West Banjarmasin	...	...	...	...	...
Banjarmasin Tengah/ Central Banjarmasin	...	...	...	...	...
Banjarmasin Utara/ North Banjarmasin	...	...	...	...	...
<b>Kota Banjarmasin</b>	<b>418 704 000</b>	<b>854 704 263</b>	<b>789 457 015</b>	<b>-</b>	<b>789 457 015</b>

Sumber: PT PLN Cabang Banjarmasin  
 Sources: PT PLN Branch Banjarmasin

**ENERGY, INDUSTRY, AND CONSTRUCTION**

**Tabel 6.1.2. Jumlah Pelanggan Listrik Menurut Kecamatan, 2015-2019**  
**Table Number of Electricity Customers by SubSubdistrict, 2015-2019**

<b>Kecamatan/ Subdistrict</b>	<b>2016</b>	<b>2017</b>	<b>2018</b>	<b>2019</b>
(1)	(2)	(3)	(4)	(5)
Banjarmasin Selatan/ <i>South Banjarmasin</i>	...	...	...	...
Banjarmasin Timur/ <i>East Banjarmasin</i>	...	...	...	...
Banjarmasin Barat/ <i>West Banjarmasin</i>	...	...	...	...
Banjarmasin Tengah/ <i>Central Banjarmasin</i>	...	...	...	...
Banjarmasin Utara/ <i>North Banjarmasin</i>	...	...	...	...
<b>Kota Banjarmasin</b>	<b>186 307</b>	<b>203 854</b>	<b>207 602</b>	<b>215 125</b>

Sumber: PT PLN Cabang Banjarmasin  
Sources: PT PLN Branch Banjarmasin

**Tabel 6.1.3. Jumlah Pelanggan PLN Menurut Jenis Pelanggan, 2017-2019**  
**Table Number of PLN's Consumer by Kind, 2017-2019**

<b>Jenis Pelanggan/ Kind of Customer</b>	<b>2017</b>	<b>2018</b>	<b>2019</b>
(1)	(2)	(3)	(4)
Umum/ <i>Public</i>	202 776	206 502	213 990
ABRI/ <i>Military</i>	136	135	141
NON ABRI/ <i>Civil</i>	223	228	243
PEMKO/ <i>Municipality Government</i>	602	619	650
BUMN/ <i>State Enterprise</i>	117	118	101
<b>Jumlah/<i>Total</i></b>	<b>203 854</b>	<b>207 602</b>	<b>215 125</b>

Sumber: PT PLN Cabang Banjarmasin  
 Sources: PT PLN Branch Banjarmasin

**ENERGY, INDUSTRY, AND CONSTRUCTION**

**Tabel 6.1.4. Daya Terpasang, Produksi, dan Distribusi Listrik pada PT. PLN Cabang Banjarmasin, 2012-2019**  
**Table** *Installed Capacity, Production, and Distribution of Electricity of State Electricity Company at Branch Level in Banjarmasin, 2012-2019*

Tahun/ Year	Daya Terpasang/ Installed Capacity (KW)	Produksi Listrik/ Production (KWh)	Listrik Terjual/ Electricity Sold (KWh)	Dipakai Sendiri/ Own Usage (KWh)	Susut/Hilang/ Shrunked (KWh)
(1)	(2)	(3)	(4)	(5)	(6)
2012	-	1 228 265 989	1 084 678 364	-	143 587 625
2013	292 781 582	1 377 149 241	592 968 369	-	177 829 547
2014	320 619 582	1 580 013 404	619 949 877	66 394 901	187 223 961
2015	332 475 232	1 638 969 098	630 848 566	99 066 370	181 986 480
2016	346 347 650	1 826 740 102	665 065 232	-	175 134 394
2017	370 397 700	806 774 298	676 896 733	-	66 972 736
2018	399 774 400	812 600 114	752 584 548	-	69 701 605
2019	418 704 000	854 704 263	789 457 015	-	789 457 015

Sumber: PT PLN Cabang Banjarmasin  
 Sources: PT PLN Branch Banjarmasin

**Tabel** 6.1.5. Perkembangan Nilai Penjualan Listrik PLN, 2009-2019  
**Table** Progress of Electricity Sales Value of PLN, 2009-2019

Tahun/ Year	Besarnya Pemakaian/ Amount of Consumption (Kwh)	Nilai Penjualan/ Sales Value (Rp)
(1)	(2)	(3)
2009	814 146 966	548 794 594 440
2010	863 299 204	594 078 150 915
2011	942 208 472	648 379 454 340
2012	1 075 943 387	760 821 532 803
2013	1 199 319 694	930 853 766 812
2014	1 476 693 045	1 148 412 419 777
2015	1 568 003 162	1 442 484 655 390
2016	665 065 232	645 218 818 801
2017	676 896 733	786 581 402 550
2018	752 584 548	900 935 393 575
2019	789 457 015	945 451 433 892

Sumber: PT PLN Cabang Banjarmasin  
 Sources: PT PLN Branch Banjarmasin

**ENERGY, INDUSTRY, AND CONSTRUCTION**

**Tabel** 6.1.6. Jumlah KWH Terjual Per Bulan, 2018-2019  
**Table** Number of Sold KWH per Month, 2018-2019

<b>Bulan/ Month</b>	<b>2018</b>	<b>2019</b>
(1)	(3)	(4)
Januari/January	58 183 140	64 089 320
Februari/February	54 389 191	59 008 544
Maret/March	59 622 154	65 698 676
April/April	62 550 694	63 689 306
Mei/May	67 335 550	69 006 763
Juni/June	60 913 716	61 318 745
Juli/July	64 049 614	66 167 054
Agustus/August	65 189 585	65 669 303
September/September	63 533 837	65 324 320
Oktober/October	67 747 852	69 458 330
November/November	65 416 718	69 743 012
Desember/December	63 652 497	70 283 642
<b>Jumlah/Total</b>	<b>752 584 548</b>	<b>789 457 015</b>

Sumber: PT PLN Cabang Banjarmasin  
Sources: PT PLN Branch Banjarmasin

**Tabel 6.1.7. Perkembangan Daya Terpasang (VA) Menurut Jenis Tarif, 2016-2019**  
**Table Progress of Power Connected (VA) by Type of Rates, 2016-2019**

Jenis Tarif/ Type of Rates	2016	2017*)	2018*)	2019
(1)	(2)	(3)	(4)	(5)
S - 1	-	-	-	-
S - 2	19 242 950	11 537 800	13 054 400	14 350 150
S - 3	11 145 000	10 495 000	14 470 000	14 470 000
R - 1	244 161 000	105 159 600	105 584 250	103 626 450
R - 2	9 902 600	8 048 200	9 058 300	9 801 500
R - 3	6 059 600	5 596 600	6 960 400	8 139 450
B - 1	20 771 400	12 107 700	11 861 150	11 508 900
B - 2	84 589 100	49 627 100	51 099 300	53 336 200
B - 3	54 665 000	37 200 000	39 275 000	41 110 000
B - 4	-	-	-	-
I - 1	934 600	437 000	414 600	399 200
I - 2	10 751 000	2 749 000	2 877 000	3 202 000
I - 3	67 245 000	23 985 000	31 810 000	32 470 000
I - 4	-	-	-	-
P - 1	22 628 350	9 681 2000	9 618 500	10 164 700
P - 2	6 010 000	2 180 000	2 180 000	2 180 000
P - 3	11 009 343	4 654 700	4 704 400	4 720 700
L (TARIF BTS)	-	27 500	27 500	154 000
M(PS/TS)/Prabayar	213 845 500	86 911 300	96 779 600	109 224 400
<b>Jumlah/Total</b>	<b>782 960 443</b>	<b>370 397 700</b>	<b>399 774 400</b>	<b>418 704 000</b>

Catatan : \*) Khusus RYN Lamang dan RYN A. Yani

Note : \*) Only Lamang Section and A.Yani Section

Sumber: PT PLN Cabang Banjarmasin

Sources: PT PLN Branch Banjarmasin



**ENERGY, INDUSTRY, AND CONSTRUCTION**

**Table 6.1.8. Perkembangan KWH Terjual Menurut Jenis Tarif, 2017-2019**  
**Table Progress of KWH Sold by Type of Rates, 2017-2019**

Jenis Tarif/ Type of Rates	2017*)	2018*)	2019
(1)	(2)	(3)	(4)
S-1	-	-	-
S-2	28 014 129	17 991 117	20 217 999
S-3	17 561 800	24 626 433	22 121 428
R-1	392 818 000	261 222 727	262 559 368
R-2	16 833 857	16 515 730	19 092 360
R-3	10 280 960	8 642 364	10 287 447
B-1	29 760 093	19 848 129	19 208 200
B-2	101 216 935	85 097 139	88 083 354
B-3	52 018 547	75 623 211	81 629 534
B-4	-	-	-
I-1	534 206	360 372	384 496
I-2	4 055 007	3 207 967	3 817 906
I-3	73 099 176	93 320 308	100 826 057
I-4	-	-	-
P-1	25 921 451	15 442 715	16 974 143
P-2	6 705 268	2 355 564	2 499 740
P-3	27 910 290	14 929 437	14 194 893
L (Tarif BTS)	63 630	6 338	370 607
M (PS/TS)/Prabayar	99 559 328	113 137 413	127 196 774
<b>Jumlah/Total</b>	<b>886 352 677</b>	<b>752 326 964</b>	<b>789 457 015</b>

Catatan : \*) Khusus RYN Lamang dan RYN A. Yani

Note : \*) Only Lamang Section and A.Yani Section

Sumber: PT PLN Cabang Banjarmasin

Sources: PT PLN Branch Banjarmasin

**Tabel 6.1.9. Perkembangan Jumlah Pelanggan Listrik PLN Menurut Jenis Tarif, 2016-2019**  
**Table**  
**Progress of PLN Electrecity Number of Costumers by Type of Rates, 2016-2019**

Jenis Tarif/ Type of Rates	2016	2017*)	2018*)	2019
(1)	(2)	(3)	(4)	(5)
S-1	-	-	-	-
S-2	7 475	2 406	2 466	2,503
S-3	10	8	12	12
R-1	334 460	121 004	120 250	116,915
R-2	2 446	1 967	2 204	2,369
R-3	550	496	593	667
B-1	12 491	6 463	6 302	6,081
B-2	3 969	2 413	2 472	2,531
B-3	61	42	42	42
B-4	-	-	-	-
I-1	98	46	44	42
I-2	163	52	54	56
I-3	73	24	25	25
I-4	-	-	-	-
P-1	1 406	428	435	442
P-2	11	3	3	3
P-3	1 032	317	329	333
L (TARIF BTS)	-	20	5	7
M (PS/TS)/Prabayar	193 226	65 433	73 208	83,104
<b>Jumlah/Total</b>	<b>557 471</b>	<b>201 102</b>	<b>208 444</b>	<b>215 132</b>

Catatan : \*) Khusus RYN Lamang dan RYN A. Yani

Note : \*) Only Lamang Section and A.Yani Section

Sumber: PT PLN Cabang Banjarmasin

Sources: PT PLN Branch Banjarmasin

**ENERGY, INDUSTRY, AND CONSTRUCTION**

**Tabel 6.1.10. Jumlah Pelanggan dan Air Disalurkan Menurut Wilayah, 2019**  
**Table Number of Customers and Distributed Water by Area, 2019**

Wilayah/ Area	Pelanggan/ Customers	Air Disalurkan/ Distributed Water (m <sup>3</sup> )	Nilai/ Value (Rupiah)
(1)	(2)	(3)	(4)
Banjarmasin Selatan/ South Banjarmasin	37 599	7 460 134	50 199 900 766
Banjarmasin Timur/ East Banjarmasin	32 963	7 670 579	58 218 225 400
Banjarmasin Barat/ West Banjarmasin	28 819	7 308 446	51 247 488 042
Banjarmasin Tengah/ Central Banjarmasin	19 705	5 677 356	48 793 614 508
Banjarmasin Utara/ North Banjarmasin	44 911	7 432 628	52 272 886 234
Kabupaten Banjar/ Banjar Regency	12 627	3 564 334	17 210 438 305
<b>Jumlah/Total</b>	<b>176 624</b>	<b>39 113 477</b>	<b>277 942 553 255</b>

Sumber: PDAM Bandarmasih Kota Banjarmasin

Sources: PDAM Bandarmasih Banjarmasin Municipality

**Tabel 6.1.11. Jumlah Pelanggan Air Minum Menurut Jenis Pelanggan dan Wilayah, 2019**  
**Table Number of Water Supply Customers by Kind of Customers and Area, 2019**

Wilayah/ Area	Sosial/ Social		Niaga/Commercial		
	Umum/ General	Khusus/ Specific	Kecil/ Small	Menengah/ Medium	Besar/ Large
(1)	(2)	(3)	(4)	(5)	(6)
Banjarmasin Selatan/ South Banjarmasin	309	239	1 261	714	91
Banjarmasin Timur/ East Banjarmasin	277	196	1 365	1 293	171
Banjarmasin Barat/ West Banjarmasin	231	185	1 043	592	105
Banjarmasin Tengah/ Central Banjarmasin	208	159	973	1 928	343
Banjarmasin Utara/ North Banjarmasin	297	269	1 603	1 301	70
Kabupaten Banjar/ Banjar Regency	73	38	275	137	35
<b>Jumlah/Total</b>	<b>1 395</b>	<b>1 086</b>	<b>6 520</b>	<b>5 965</b>	<b>815</b>

**ENERGY, INDUSTRY, AND CONSTRUCTION**

**Lanjutan Tabel/Continued Table 6.1.11.**

Wilayah/ Area	Non Niaga/ Non Commercial	Industri/Industry		Air Curah/ Bulk Water
		Kecil/ Small	Besar/ Large	
(1)	(7)	(8)	(9)	(10)
Banjarmasin Selatan/ South Banjarmasin	34 864	7	16	-
Banjarmasin Timur/ East Banjarmasin	29 452	5	11	-
Banjarmasin Barat/ West Banjarmasin	26 485	6	15	-
Banjarmasin Tengah/ Central Banjarmasin	15 888	15	9	-
Banjarmasin Utara/ North Banjarmasin	41 203	16	3	-
Kabupaten Banjar/ Banjar Regency	12 056	-	-	-
<b>Jumlah/Total</b>	<b>159 948</b>	<b>49</b>	<b>54</b>	<b>-</b>

Lanjutan Tabel/*Continued Table 6.1.11.*

Wilayah/ Area	Instansi Pemerintah/ Government Agencies	Lembaga Pendidikan/ Educational Institutions	Mobil Tangki/ Tanker	Air Baku/ Raw Water	Jumlah/ Total
(1)	(11)	(12)	(13)	(14)	(15)
Banjarmasin Selatan/ <i>South Banjarmasin</i>	82	16	-	-	37 599
Banjarmasin Timur/ <i>East Banjarmasin</i>	151	40	3	-	32 964
Banjarmasin Barat/ <i>West Banjarmasin</i>	147	10	-	-	28 819
Banjarmasin Tengah/ <i>Central Banjarmasin</i>	151	30	-	-	19 704
Banjarmasin Utara/ <i>North Banjarmasin</i>	92	57	-	-	44 911
Kabupaten Banjar/ <i>Banjar Regency</i>	11	1	-	1	12 627
<b>Jumlah/Total</b>	<b>634</b>	<b>154</b>	<b>3</b>	<b>1</b>	<b>176 624</b>

Sumber: PDAM Bandarmasih Kota Banjarmasin

Sources: PDAM Bandarmasih Banjarmasin Municipality

**ENERGY, INDUSTRY, AND CONSTRUCTION**

**Tabel 6.1.12. Jumlah Pemakaian Air Minum (m<sup>3</sup>) Menurut Jenis Pelanggan dan Wilayah, 2019**  
**Table Number of Water Supply Sold (m<sup>3</sup>) by Kind of Customers and Area, 2019**

Wilayah/ Area	Sosial/Social		Niaga/Commercial		
	Umum/ General	Khusus/ Specific	Kecil/ Small	Menengah/ Medium	Besar/ Large
(1)	(2)	(3)	(4)	(5)	(6)
Banjarmasin Selatan/ South Banjarmasin	99 013	127 693	315 163	183 587	112 673
Banjarmasin Timur/ East Banjarmasin	133 300	114 301	404 564	431 293	253 435
Banjarmasin Barat/ West Banjarmasin	89 486	99 030	260 468	194 341	167 230
Banjarmasin Tengah/ Central Banjarmasin	147 729	117 909	280 370	518 589	1 019 141
Banjarmasin Utara/ North Banjarmasin	104 905	134 907	380 382	426 794	41 857
Kabupaten Banjar/ Banjar Regency	20 291	13 791	69 499	37 949	45 194
<b>Jumlah/Total</b>	<b>594 724</b>	<b>607 632</b>	<b>1 710 446</b>	<b>1 792 553</b>	<b>1 639 530</b>

Lanjutan Tabel/*Continued Table* 6.1.13.

Wilayah/ Area	Non Niaga/ Non Commercial	Industri/ <i>Industry</i>		Air Curah/ Bulk Water
		Kecil/ Small	Besar/ Large	
(1)	(7)	(8)	(9)	(10)
Banjarmasin Selatan/ <i>South Banjarmasin</i>	6 550 899	5 640	17 964	-
Banjarmasin Timur/ <i>East Banjarmasin</i>	6 098 613	4 986	6 781	-
Banjarmasin Barat/ <i>West Banjarmasin</i>	5 001 495	16 511	70 714	-
Banjarmasin Tengah/ <i>Central Banjarmasin</i>	3 344 982	6 720	12 756	-
Banjarmasin Utara/ <i>North Banjarmasin</i>	7 409 501	9 153	1 432	-
Kabupaten Banjar/ <i>Banjar Regency</i>	2 108 264	-	-	-
<b>Jumlah/Total</b>	<b>30 513 755</b>	<b>43 009</b>	<b>109 647</b>	<b>-</b>



**ENERGY, INDUSTRY, AND CONSTRUCTION**

**Lanjutan Tabel/Continued Table 6.1.14.**

Wilayah/ Area	Instansi Pemerintah/ Government Agencies	Lembaga Pendidikan/ Educational Institutions	Mobil Tangki/ Tanker	Air Baku/ Raw Water	Jumlah/ Total
(1)	(11)	(12)	(13)	(14)	(15)
Banjarmasin Selatan/ South Banjarmasin	31 735	15 769	-	-	7.460.134
Banjarmasin Timur/ East Banjarmasin	171 958	45 592	9 790	-	7.670.579
Banjarmasin Barat/ West Banjarmasin	103 082	3 873	-	-	6.006.230
Banjarmasin Tengah/ Central Banjarmasin	194 342	30 783	-	-	5.677.356
Banjarmasin Utara/ North Banjarmasin	116 494	109 420	-	-	8.734.845
Kabupaten Banjar/ Banjar Regency	5 258	1	-	1 264 087	3.564.334
<b>Jumlah/Total</b>	<b>622 868</b>	<b>205 437</b>	<b>9 790</b>	<b>1 264 087</b>	<b>39.113.477</b>

Sumber: PDAM Bandarmasih Kota Banjarmasin

Sources: PDAM Bandarmasih Banjarmasin Municipality

**Tabel 6.1.15. Nilai Penjualan Air Minum Menurut Jenis Pelanggan, 2018-2019**  
**Table Sales Value of Water Supply by Kind of Customers, 2018-2019**

<b>Jenis Konsumen/ Kind of Consumers</b>	<b>2018</b>	<b>2019</b>
(1)	(3)	(4)
Sosial Khusus/ <i>Special Social</i>	1 922 686 776	1 995 778 361
Sosial Umum/ <i>General Social</i>	658 378 895	671 749 332
Non Niaga/ <i>Non Commercial</i>	198 524 532 279	204 790 913 292
Niaga Kecil/ <i>Small Commercial</i>	14 110 933 479	14 815 799 594
Niaga Menengah/ <i>Medium Commercial</i>	21 377 007 698	21 663 545 191
Niaga Besar/ <i>Big Commercial</i>	22 632 360 436	23 623 970 817
Industri Kecil/ <i>Small Industry</i>	388 246 527	652 374 478
Industri Besar/ <i>Large Industry</i>	2 361 718 408	2 290 882 282
Air Curah/ <i>Bulk Water</i>	-	-
Instansi Pemerintah/ <i>Government Agencies</i>	6 330 257 887	5 418 550 536
Lembaga Pendidikan/ <i>Educational Institutions</i>	1 732 267 984	1 949 016 532
Mobil Tangki/ <i>Tanker</i>	110 625 840	69 972 840
<b>Jumlah/Total</b>	<b>270 149 016 209</b>	<b>277 942 553 255</b>

Sumber: PDAM Bandarmasih Kota Banjarmasin

Sources: PDAM Bandarmasih Banjarmasin Municipality

## 6.2. INDUSTRI/INDUSTRY

**Tabel 6.2.1. Perkembangan Unit Usaha, Tenaga Kerja dan Investasi Sektor Industri Menurut Komoditas, 2019**  
*The development of Business Unit, Manpower and Industry Sector Investment by Commodity, 2019*

Komoditas/ Commodity	Unit Usaha/ Business Unit	Unit Produksi/ Production Unit	Tenaga Kerja/ Labor	Nilai Investasi/ Investation Value (Rp)	Nilai Produksi/ Production Value (Rp)
(1)	(2)	(3)	(4)	(5)	(6)
<b>Industri Pangan/ Food Industry</b>	1 229	4 144	5 342	52 485 346	208 094 427
<b>Industri Sandang/ Clothes Industry</b>	375	766	1 331	7 478 458	2 386 686 592
<b>Industri Kimia dan Bahan Bangunan/ Chemical and Material Building Industry</b>	596	1 168	7 730	1 211 489 163	1 017 531 229
<b>Industri Logam dan Elektronika/ Metal and Electronics Industry</b>	478	591	4 579	788 779 622	1 480 000 238
<b>Investasi/ Handcraft Industry</b>	319	1 304	3 033	6 472 799	20 748 780
<b>Industri Lainnya/ Other Industry</b>	17	35	48	61 594 250	908 857 500
<b>Jumlah/Total</b>	3 014	8 008	22 063	2 128 299 638	6 021 918 766

Sumber : Dinas Perdagangan dan Perindustrian Kota Banjarmasin  
 Sources : Department of Trade and Manufacture of Banjarmasin Municipality

**Tabel 6.2.2. Sentra Industri Kecil di Kota Banjarmasin, 2019**  
**Table Small Industrial Center in Banjarmasin Municipality, 2019**

Nama Sentra/ Center Name	Produk/ Product	Lokasi/ Location	Unit Usaha/ Business Unit	Tenaga Kerja/ Labor	Nilai Investasi/ Investation Value (Rp)	Nilai Produksi/ Production Value (Rp)
(1)	(2)	(3)	(4)	(5)	(6)	(7)
Sasirangan	Kain Sasirangan	Seberang Masjid	13	64	8 571 600 000	5 346 600 000
		Sungai Jingah	19	95	10 778 300 000	7 647 100 000
Mebel Kayu	Furnitur Dari Kayu	Alalak Tengah	22	36	3 216 000 000	2 196 000 000
Kerupuk	Kerupuk Ikan	Kuin Utara	15	35	1 982 400 000	1 370 400 000
Kue Kering	Kue Roko	Sungai Jingah	19	20	1 332 000 000	943 722 000
<b>Jumlah/Total</b>			<b>88</b>	<b>250</b>	<b>25 880 300 000</b>	<b>17 503 822 000</b>

Sumber: Dinas Perdagangan dan Perindustrian Kota Banjarmasin  
 Sources: Department of Trade and Manufacture of Banjarmasin Municipality

## 6.3. KONSTRUKSI/CONSTRUCTION

**Table 6.3.1. Jumlah Perusahaan Konstruksi Hasil Registrasi Keanggotaan GAPENSI Dirinci Menurut Klasifikasi, 2015-2019**  
*Number of Construction Company Result of Registration GAPENSI Membership by Classification, 2015-2019*

Klasifikasi/ Classification	2015	2016	2017	2018	2019
(1)	(2)	(3)	(4)	(5)	(6)
Besar Satu (B1)	-	3	4	3	5
Menengah Dua (M2)	11	11	13	8	8
Menengah Satu (M1)	16	18	17	14	10
Kecil Tiga (K3)	24	35	29	21	25
Kecil Dua (K2)	27	28	32	19	14
Kecil Satu (K1)	39	56	52	43	55
<b>Jumlah/Total</b>	<b>117</b>	<b>151</b>	<b>147</b>	<b>108</b>	<b>117</b>

Sumber: BPC GAPENSI Kota Banjarmasin

Sources: BPC GAPENSI of Banjarmasin Municipality

**Tabel 6.3.2. Realisasi Kredit Pemilikan Rumah (KPR) BTN di Banjarmasin, 2019**  
**Table Number of Housing Units Constructed Through Mortgage Finance of State Saving Bank in Banjarmasin, 2019**

Rincian/ Details	2019
(1)	(2)
<b>A. Perum Perumnas</b>	
Unit	0
Nilai/ Value (000 Rp)	Rp. 0,-
<b>B. Non Perumnas</b>	
Unit	3.741
Nilai/ Value (000 Rp)	Rp. 500.249.000,-

Sumber: PT BTN (Persero) Cabang Banjarmasin  
 Sources: PT BTN (Persero) Branch Banjarmasin






**33** hotel berbintang  
**85** hotel non berbintang  
**67** persen dari jumlah akomodasi berada di  
**Kecamatan Banjarmasin Tengah**

Sumber: BPS Kota Banjarmasin

Kota Banjarmasin memiliki **113**  
tempat wisata dan sebagian  
besar berada di Kecamatan  
**Banjarmasin Tengah**



Jumlah rumah makan/restoran  
yang tercatat ada **102** tempat  
dan sebagian besar berada di  
Kecamatan **Banjarmasin Tengah**

Sumber: Dinas Kebudayaan dan Pariwisata Kota Banjarmasin





## PENJELASAN TEKNIS

## TECHNICAL NOTES

1. **Wisatawan mancanegara** (wisman) ialah setiap pengunjung yang mengunjungi suatu negara di luar tempat tinggalnya, didorong oleh satu atau beberapa keperluan tanpa bermaksud memperoleh penghasilan di tempat yang dikunjungi dan lamanya kunjungan tersebut tidak lebih dari satu tahun (12 bulan). Definisi ini mencakup 2 (dua) kategori wisatawan mancanegara, yaitu :
  - a. Wisatawan (turis) ialah setiap pengunjung seperti definisi di atas yang tinggal paling sedikit 24 jam, akan tetapi tidak lebih dari 1 (satu) tahun di tempat yang dikunjungi, dengan maksud antara lain: berlibur, rekreasi, olah raga, bisnis, menghadiri pertemuan, studi, dan kunjungan dengan alasan kesehatan.
  - b. *Excursionist* ialah setiap pengunjung seperti definisi di atas yang tinggal kurang dari 24 jam di tempat yang dikunjungi (termasuk "Cruise passengers"). Cruise Passengers ialah setiap pengunjung yang tiba di suatu negara di mana mereka tidak menginap di akomodasi yang tersedia di negara tersebut, misalnya dengan kapal laut.

1. *An International Visitor* is any person visiting a country other than his usual place of residence for any reason other than for earning income in the country visited, and the length of stay is no more than one year (12 months). This definition covers two categories of foreign visitors, namely :
  - a. "Tourist" is any visitor staying for at least 24 hours, but no more than one year, in the country visited, with the intention of visiting, and for any of these purposes: Pleasure, recreation and sports, Business, visiting friends and relatives, missions, attending meetings, conferences, visit for health reasons and study.
  - b. "Excursionist" is any visitor staying less than 24 hours in the country visited including, "Cruise Passengers", i.e. visitors arriving in a country without staying in any accommodation available in the visited country.

## TOURISM AND HOTEL

2. Usaha penyediaan akomodasi adalah usaha yang menyediakan pelayanan penginapan yang dapat dilengkapi dengan pelayanan pariwisata lainnya. Usaha penyediaan akomodasi dapat berupa hotel, vila, pondok wisata, bumi perkemahan, persinggahan karavan, dan akomodasi lainnya yang digunakan untuk tujuan pariwisata.
  3. **Hotel** adalah penyediaan akomodasi secara harian berupa kamar-kamar di dalam satu bangunan yang dapat dilengkapi dengan jasa pelayanan makan dan minum, kegiatan hiburan dan atau fasilitas lainnya. Hotel terdiri dari hotel berbintang dan hotel non-bintang.
  4. **Hotel bintang** adalah usaha penyediaan jasa pelayanan penginapan, makan minum serta jasa lainnya bagi umum dengan menggunakan sebagian atau seluruh bangunan. Usaha ini dikelola secara komersial serta memenuhi ketentuan persyaratan sebagai hotel bintang (termasuk berlian) yang ditetapkan dalam surat keputusan instansi yang membinanya. Misalnya hotel bintang lima, hotel bintang empat dan seterusnya.
2. *The business of providing accommodation is a business that provides specialty services that can be equipped with other tourism services. It includes hotel, villa, cottage, camping, caravan stop, and other accommodation that are used for tourism purposes.*
  3. ***Hotel** is a daily supply of accommodation rooms within a building which can be equipped with eating and drinking services, entertainment activities and/or other facilities. Hotel consists of a classified hotel and a non-classified hotel.*
  4. ***A star hotel** is the business of providing an accommodation, eating and drinking as well as other services for the public by using a building or a part of a building. It is managed commercially and meets specified requirements as a star hotel (including diamonds) set forth in the decree of fostering agency. For example, five star hotel, four star hotel, and so on.*

5. **Tingkat penghunian kamar** adalah persentase banyaknya malam kamar yang dihuni terhadap banyaknya malam kamar yang tersedia dikali 100 persen.
5. **Room occupancy rate** is the number of room-nights occupied divided by the number of room-nights available, multiplied by 100 percent.
6. **Tingkat Pemakaian Tempat Tidur** adalah persentase banyaknya malam tempat tidur yang terpakai dibagi dengan banyaknya malam tempat tidur yang tersedia.
6. **Bed Occupancy Rate** is the number of bed night used divided by bed night available.
7. **Rata-rata lamanya tamu menginap** adalah banyaknya malam tempat tidur yang terpakai (malam tamu) dengan banyaknya tamu yang menginap di hotel atau akomodasi lainnya.
7. **Average length of stay** is the number of bed-nights used (guest night) divided by the number of guests coming to spend the night at the accommodation.

## ULASAN

## DESCRIPTION

**7.1. Pariwisata**

Kota Banjarmasin yang dijuluki Kota Seribu Sungai memiliki banyak tempat wisata yang terdiri dari wisata religi, wisata kuliner, dan tempat santai. Tahun 2019 jumlah rumah makan/restoran di Kota Banjarmasin is 102 lokasi dimana sebagian besar berada di Kecamatan Banjarmasin Tengah.

Jumlah objek wisata di Kota Banjarmasin tersebar di semua kecamatan, namun yang terbanyak berada di Banjarmasin Tengah karena merupakan pusat kota Banjarmasin. Dari 70 objek wisata yang ada di Banjarmasin, ada sebanyak 28 tempat wisata yang berada di Kecamatan Banjarmasin Tengah yang salah satunya adalah wisata siring Sungai Martapura serta adanya patung besar berupa maskot khas Kalimantan yaitu patung Bekantan. Selain itu, wisata pasar terapung yang sudah dikenal oleh banyak orang juga mulai dikembangkan di daerah siring Sungai Martapura.

**7.2. Hotel**

Banjarmasin merupakan ibukota provinsi yang sekaligus menjadi pusat perdagangan dan jasa di Kalimantan Selatan. Seiring dengan semakin

**7.1. Tourism**

*Banjarmasin Municipality, dubbed Thousand Rivers has many tourist attractions which consists of religious tourism, culinary tours, and relaxing place.*

*In 2019, number of restaurant in Banjarmasin Municipality is 102 location that most of the restaurant is take place at Central Banjarmasin*

*The number of tourist attractions in Banjarmasin municipality in all districts, but the majority are in the Middle Banjarmasin because it is downtown Banjarmasin. Of the 70 existing tourist attractions in Banjarmasin, there are as many as 28 sites are located in The District of Banjarmasin Middle one of which is travel siring Martapura River and the presence of large sculptures in the form of a mascot that is typical of Borneo Proboscis sculpture. In addition, travel floating market which is already known by many people also began to be developed in the area siring The Martapura River.*

**7.2. Hotel**

*Banjarmasin is the capital of the province which is the center of trade and services in South Kalimantan. Along with the increasing economic activity in*

meningkatnya aktivitas perekonomian di Banjarmasin maka meningkat pula pertumbuhan perhotelan baik itu hotel bintang maupun akomodasi lainnya. Pada tahun 2019, jumlah usaha akomodasi di Kota Banjarmasin adalah sebanyak 118 usaha yang dapat dirinci menjadi 33 usaha hotel berbintang dan 85 usaha hotel non bintang (melati dan lainnya). Jika dirinci menurut Kecamatan, jumlah usaha akomodasi terbanyak berada di Kecamatan Banjarmasin Tengah yaitu sebanyak 79 usaha atau sebesar 66,10 persen dari semua akomodasi yang ada di Kota Banjarmasin.

### 7.3. Olahraga

Olahraga merupakan salah satu kegiatan untuk menjaga kesehatan agar tubuh selalu bugar. Pada tahun 2019, ada sebanyak 49 klub olah raga yang tercatat di Dinas Kepemudaan dan Olahraga Kota Banjarmasin yang terdiri dari berbagai macam jenis olahraga. Selain itu, agar kegiatan olahraga dapat dilaksanakan dengan lancar, tentunya harus dilengkapi dengan sarana dan prasarana olah raganya. Pada tahun 2019, jumlah gedung olah raga yang dibangun sudah mencapai 100 bangunan

*Banjarmasin then also increase the growth of the hospitality be it hotel or other accommodation. By 2019, the number of businesses in Banjarmasin Municipality accommodation is as much as 118 businesses that can be broken down into 33 venture-star hotels and 85 non-star business hotel (jasmine and others). If broken down by districts, the highest number of accommodation establishments in the District Central Banjarmasin as many as 79 businesses or by 66.10 percent of all accommodation in Banjarmasin Municipality.*

### 7.3. Sport

*Sport is one of the activities to keep them healthy for the body always fit. In 2019, there were 49 registered sports club in the Department of Youth and Sports of Banjarmasin which consists of various kinds of sports. Number of sport clubs almost evenly spread across the District in Banjarmasin Municipality. In the year of 2019, the number of sports hall built already reached 100 unit.*



7.1. PARIWISATA/*TOURISM*

**Table 7.1.1. Jumlah Rumah Makan/Restoran di Kota Banjarmasin Menurut Kecamatan, 2016-2019**  
*Number of Restaurants In Banjarmasin Municipality by Subdistrict, 2016-2019*

Kecamatan/ Subdistrict	2016	2017	2018	2019
(1)	(2)	(3)	(4)	(5)
Banjarmasin Selatan/ <i>South Banjarmasin</i>	5	6	12	8
Banjarmasin Timur/ <i>East Banjarmasin</i>	30	34	41	27
Banjarmasin Barat/ <i>West Banjarmasin</i>	6	7	7	5
Banjarmasin Tengah/ <i>Central Banjarmasin</i>	57	63	71	48
Banjarmasin Utara/ <i>North Banjarmasin</i>	23	27	26	14
<b>Kota Banjarmasin</b>	<b>121</b>	<b>137</b>	<b>157</b>	<b>102</b>

Sumber: Dinas Kebudayaan dan Pariwisata Kota Banjarmasin

Sources: Department Culture and Tourism of Banjarmasin Municipality



**TOURISM AND HOTEL**

**Table 7.1.2. Jumlah Wisata Religi, Wisata Kuliner, dan Tempat Santai di Kota Banjarmasin Menurut Kecamatan, 2019**  
*Number of Religious Tourism, Culinary Tourism, and Leisure Place in Banjarmasin Municipality by Subdistrict, 2019*

Kecamatan/ Subdistrict	Wisata Religi/ Religious Tourism	Wisata Kuliner/ Culinary Tourism	Wisata Buatan/ Artificial tourism	Wisata Budaya/ (Sejarah & Pendidikan)/ Culture (Heritage & Education) Tourism	Wisata Susur Sungai/ The River Tour	Wisata Belanja/ Shopping Tour	Agro Wisata/ Agro Tourism
(1)	(2)	(3)	(4)	(5)	(6)	(7)	(8)
Banjarmasin Selatan/ South Banjarmasin	1	2	1	3	5	1	1
Banjarmasin Timur/ East Banjarmasin	1	2	0	3	5	0	1
Banjarmasin Barat/ West Banjarmasin	1	2	0	1	3	0	0
Banjarmasin Tengah/ Central Banjarmasin	4	10	9	7	8	5	0
Banjarmasin Utara/ North Banjarmasin	7	3	1	16	8	2	0
<b>Kota Banjarmasin</b>	<b>14</b>	<b>19</b>	<b>11</b>	<b>30</b>	<b>29</b>	<b>8</b>	<b>2</b>

Sumber: Dinas Kebudayaan dan Pariwisata Kota Banjarmasin  
 Sources: Department Culture and Tourism of Banjarmasin Municipality

**Tabel 7.1.3. Obyek Wisata di Kota Banjarmasin Dirinci Menurut Kecamatan, 2019**  
**Table Tour Object in Banjarmasin Municipality by Subdistrict, 2019**

Kecamatan/ Subdistrict	Obyek Wisata/ Tourism Object
(1)	(2)
Banjarmasin Selatan/ <i>South Banjarmasin</i>	<ul style="list-style-type: none"> <li>- Masjid Jami Haur Kuning</li> <li>- Kampung Sungai Kelayan</li> <li>- Kampong Baras Muara Kelayan</li> <li>- Kampong Air Pulau tanjung Pandan (Bromo)</li> <li>- Kuin Kecil</li> <li>- Pelelangan Ikan-RK Ilir</li> <li>- Rumah Makan Wan Resto</li> <li>- Rumah Makan Sederhana</li> </ul>
Banjarmasin Timur/ <i>East Banjarmasin</i>	<ul style="list-style-type: none"> <li>- Makam Anggah Amin</li> <li>- RM. Soto bawah Jemabtan</li> <li>- RM. Soto bang Amat</li> <li>- Tugu 9 November 1945</li> <li>- Keramba Ikan Banua Anyar</li> <li>- Kebun Rambutan</li> <li>- Jembatan Gantung Sungai Lulut</li> <li>- Rumah Makan Tambak Yuda</li> <li>- Rumah Makan Pondok Bambu</li> </ul>
Banjarmasin Barat/ <i>West Banjarmasin</i>	<ul style="list-style-type: none"> <li>- Makam Habib Basirih</li> <li>- Pelabuhan Trisakti</li> <li>- Pelelangan Ikan Banjar Raya</li> <li>- Rumah Makan Cucu Nini</li> <li>- Soto Rina Kuin</li> </ul>
Banjarmasin Tengah/ <i>Central Banjarmasin</i>	<ul style="list-style-type: none"> <li>- Masjid Raya Sabibal Muhtadin</li> <li>- Siring Sungai Martapura</li> <li>- Taman Siring 0 Km</li> <li>- Pasar Terapung Siring Tendeand</li> <li>- Menara Pandang</li> <li>- Rumah Ano 1925</li> <li>- Maskot Bekantan</li> <li>- Klenteng Soetji Nurani</li> <li>- Duta Mall</li> <li>- Kampung Sasirangan</li> <li>- Kampung Ketupat</li> <li>- Klenteng Po An Kiong</li> <li>- Gereja Katedral Keluarga Kudus</li> <li>- Rumah Lanting</li> <li>- Taman Edukasi Lalu Lintas</li> <li>- Sentra Antasari</li> <li>- Taman Kamboja</li> </ul>

**Lanjutan Tabel/Continued Table 7.1.3**

<b>Kecamatan Subdistrict</b>	<b>Obyek Wisata Tourism Object</b>
(1)	(2)
Banjarmasin Tengah/ <i>Central Banjarmasin</i>	<ul style="list-style-type: none"> <li>- Taman Kamboja</li> <li>- Rumah Makan Idah</li> <li>- Rumah Makan Cendrawasih</li> <li>- Lontong Orari</li> <li>- Rumah Makan Kaganangan</li> <li>- Warung Mila Hadi</li> <li>- Rumah Makan Rudi Hermanto</li> <li>- Pondok Bahari</li> <li>- Wisata Kuliner Jl. Pos</li> <li>- Taher Square</li> <li>- Rumah Makan Sambal Acan Banjar</li> </ul>
Banjarmasin Utara/ <i>North Banjarmasin</i>	<ul style="list-style-type: none"> <li>- Pasar Terapung Muara Kuin</li> <li>- Pembuatan Tajau Kampung Kuin</li> <li>- Pembuatan Tanggui Kampung Kuin</li> <li>- Makam Sulatan Suriansyah</li> <li>- Mesjid Sultan Suriansyah</li> <li>- Taman Satwa Jahri Saleh</li> <li>- Museum Wasaka</li> <li>- Museum Surgi Mufti</li> <li>- Makam Pahlawan Nasional Pangeran Antasari</li> <li>- Kampung Banjar Sungai Jingah</li> <li>- Mesjid Jami Sungai Jingah</li> <li>- Mesjid Kanas</li> <li>- Makam Tumenggung Ronggo</li> <li>- Pembuatan Tug Boat</li> <li>- Kampung Arab dan Kampung Tradisional Banjar</li> <li>- Kampung Sungai Biuku</li> <li>- Kampung Sasirangan Sungai Jingah</li> <li>- Rumah Makan Pondok Patin</li> <li>- Rumah Makan Sari Patin</li> <li>- Soto Yana Yani</li> </ul>

Sumber: Dinas Kebudayaan dan Pariwisata Kota Banjarmasin  
 Sources: Department Culture and Tourism of Banjarmasin Municipality

**Tabel 7.1.4. Direktori Pengrajin Sasirangan di Kota Banjarmasin, 2019**  
**Table Directory of Craftsmen Sasirangan in Banjarmasin Municipality, 2019**

No.	Nama Usaha/ Business Name	Nama Pemilik/ Owner Name	Alamat Usaha/ Business Address	Jumlah Tenaga Kerja/ Employee
(1)	(2)	(3)	(4)	(5)
1	A2S SASIRANGAN	Andi Adrian	Jl. A. Yani km 5,8 Karya Mufakat III RT.27 No.06 Banjarmasin Telp. 085245530425	
2	NIDA SASIRANGAN	Asbullah	Jl. Sei Jingah RT.17 No.28 Banjarmasin Telp. 082148802020	7
3	ROSE SASIRANGAN	Farida S.	Jl. Seberang Mesjid Kampung Sasirngan RT.6 No. 6 Banjarmasin Telp. 085251987899	2
4	KATUJU SASIRANGAN	Masnita/Riza	Jl. Seberang Mesjid Kampung Sasirngan RT.6 No. 3 Banjarmasin Telp. 082153015036 / 082155942124	8
5	NISA SASIRANGAN	Khairunisa	Jl. Bumi Mas Raya km 4,5 Komplek Handayani 2 Banjaramasin Telp. 081212948390	2
6	SINAR FAJAR SASIRANGAN	Adi Santoso	Bina Karya Gang Damai RT.62 RW.04 No.100 Banjarmasin Telp. 085249979218	5
7	BAROKAH SASIRANGAN	Hj. Naimah Kapandi	Jl. Sei Andai Banjarmasin Telp. 085250183839	
8	FIRDAUS SASIRANGAN	Hj. Syamsiah	Jl. A. Yani Komp. Bulan Mas RT.29 No.59 Banjarmasin Telp. 085249793700	3
9	UNIQUE SASIRANGAN	Nurdiansyah	Jl. Komp. Kesehatan Blok A No.9 RT.1 Banjarmasin Telp. 0822507328535	
10	ALYA SASIRANGAN	Anas Abdillah / Darkutni	Jl. Sei Jingah RT.6 No. 83 Banjarmasin Telp. 082357752646 / 081350045799 /081256560808	20
11	KAYUH BAIMBAI SASIRANGAN	Hj. Evawani Rosita	Jl. Pahlawan RT.7 No.67 Banjarmasin Telp. 081251040540	6
12	WATI SASIRANGAN	Nurmawati	Jl. Kramat Gg. Pandan Sari Banjarmasin Telp. 082159603071	
13	FITRIA SASIRANGAN	Fitria	Jl. Sungai Andai Komplek Herlina Banjarmasin Telp. 081549390669	
14	PUTRI SASIRANGAN	Siti Saimah	Bina Karya RT.63 No.101 Banjarmasin Telp. 081348635938	
15	FENDI SASIRANGA	Mahrianti	Bina Karya RT.68 No.12 Banjarmasin Telp. 085332174244	
16	GUNARTI SASIRANGAN	Rusdana	Bina Karya Gang Damai RT.62 RW.04 No.35 Banjarmasin Telp. 082250133525 / 082153277671	
17	ALIYA SASIRANGAN	Rahimah	Bina Karya RT.68 RW.04 No.024 Banjarmasin Telp. 085349822656	

**Lanjutan Tabel/Continued Table 7.1.4.**

No.	Nama Usaha/ Business Name	Nama Pemilik/ Owner Name	Alamat Usaha/ Business Adress	Jumlah Tenaga Kerja/ Employee
(1)	(2)	(3)	(4)	(5)
18	MURNIAH SASIRANGAN	Murniah	Bina Karya RT.68 No.67 Banjarmasin Telp. 085245305688	
19	FATUR SASIRANGAN	Marwiyah	Bina Karya Gang Damai RT.62 RW.04 No.8 Banjarmasin Telp. 085251675241	
20	M. RIDHO SASIRANGAN	Rusnawati	Jl. PHM Noor Gang Damai RT.62 RW.04 No.104 Banjarmasin Telp. 085249979218	
21	ORI SASIRANGAN	Wim Ansyori Hanim	Jl. AES Nasution RT.15 No.4 Banjarmasin Telp. 082151294949	
22	MULYADI SASIRANGAN	Mulyadi	Jl. K. S. Tubun Banjarmasin Telp. 085249517766	
23	AZIRA SASIRANGAN	A. Mahyupi	Jl. Sei Jingah Rt. 17 No. 97 Banjarmasin Telp. 085387471322	7
24	IRMA SASIRANGAN	Hj. Lailani Latifah	Jl. Seberang Mesjid Kampung Sasirangan Banjarmasin Telp. 08125066290	10
25	YAYA SASIRANGAN	Siti Aspia	Jl. Seberang Mesjid Kampung Sasirangan Banjarmasin Telp. 089691652118	4
26	NAJMA SASIRANGAN	Baihaqi Taufiq	Jl. A. Yani km 4,5 Komp. Bina Brata Pertokoan Posko Polda Banjarmasin Telp. 085251134334	3
27	KASTURI SASIRANGAN	Achmad Badaruddin	Jl. Pramuka Komp. Semanda Rt. 20 No. 38 A Banjarmasin Telp. 081257232010	3
28	NIA SASIRANGAN	Siti Maimunah Sehan Syah	Jl. Seberang Mesjid Kampung Sasirangan Banjarmasin Telp. 085348733329	2
29	MY SASIRANGAN	Nurul Hikmah	Komp. Andai Jaya Persada Blok F/71 RT.35 Banjarmasin Telp. 085249669808	2
30	ZAHRA SASIRANGAN	M. Shaifullah (Anang), Nuraida Santi	Jl. Sei Jingah RT.6 No. 35 Banjarmasin Telp. 081253192999	25
31	SISKA SASIRANGAN	Siti Salmah	Jl. Seberang Mesjid Kampung Sasirngan RT.5 No. 16 Banjarmasin Telp. 081251570004	4
32	GALUH PUTRI SASIRANGAN	Eka Putri Agustina	Jl. HKS No.3 Banjarmasin Telp. 085754833703	
33	AMAY SASIRANGAN	Hj. Siti Maimunah	Jl. Seberang Mesjid Rt. 5 No. 42 Banjarmasin Telp. 0511-3251053	6
34	AZZA SASIRANGAN	Susmono	Jl. Seberang Mesjid Rt. 5 No. 2 Banjarmasin Telp. 08971138472	2
35	LINA SASIRANGAN	Rusmalina	Jl. Seberang Mesjid Rt. 5 No. 8 Banjarmasin Telp. 081348231197	4

Lanjutan Tabel/Continued Table 7.1.4.

No.	Nama Usaha/ Business Name	Nama Pemilik/ Owner Name	Alamat Usaha/ Business Adress	Jumlah Tenaga Kerja/ Employee
(1)	(2)	(3)	(4)	(5)
36	ALIYA SASIRANGAN	Fitriani	Jl. Seberang Mesjid Rt. 5 Banjarmasin Telp. 085389947441 / 081258085586	
37	MAMA FIRMAN SASIRANGAN	Raudatul Jannah	Jl. Seberang Mesjid Rt. 5 Banjarmasin Telp. 085350471787	
38	BENNY SASIRANGAN	Benny Nurdiansyah	Jl. Cengkeh Gatot Subroto Rt. 34 No. 79 Banjarmasin Telp. 085211999519	7
39	AMAN SASIRANGAN	Abdurrahman	Jl. Padat Karya Blok Batu Virus Rt. 46 No. 32 Banjarmasin Telp. 081912061977 / 081250007391	10
40	MAHLIGAI SASIRANGAN	Siti Najjah	Jl. Mahligai Komplek Mahligai Permai II Rt. 28 No. 3 C Banjarmasin Timur Banjarmasin Telp. 085100391345	2
41	SASIRANGAN BAKO	Bako/Linda	Jl. Sungai Andai Blok Kruing Jati No. 46 Rt. 64 Sungai Andai Banjarmasin Telp. 085248088400	
42	AL YADI SASIRANGAN	Ramli	Jl. Rantauan Timur I Rt. 22 Kelayan Barat Banjarmasin Telp. 085249517766	10
43	IYAN SASIRANGAN	Sarkian Noor	Jl. Belitung Darat Gg. Emas Urai Rt. 30 No. 20 Banjarmasin Telp. 081348954426	3
44	LIA SASIRANGAN	Dian Lia	Jl. Veteran Banjarmasin Telp. 0895366611626 / 08115005716	
45	RUBIAH SASIRANGAN	Hj. Hajrah	Jl. Arthaloka No. 14 Banjarmasin Telp. 0511-3250113	2
46	PUTRI SASIRANGAN	Soesilo Niti Oetomo	Komplek LLASDP I No. 82 Telp. 0511 - 3362077 / 08125006299	4
47	FERRY SASIRANGAN	Yunianto	Komplek DPR Rt.26 No.7 Telp. 0511-4413480	3
48	PARDHI SASIRANGAN	Supardhi	Jl. Bandarmasih Rt.26 No.37 Telp. 0511 - 3354614 / 085249809610	3
49	YONO SASIRANGAN	Wahyono	Jl. Bandarmasih Rt.26 No.7 Telp. 0511 - 4413336	3
50	KELUARGA SASIRANGAN	Nurul Zainah	Jl. Sungai Jingah Rt.6 No. 65 Telp. 087814150236	10
51	ADI SASIRANGAN	Suryadi, S.Sos	Jl. Pengambangan Telp. 085248590001	4
52	HIKMAH SASIRANGAN	Sulastri	Jl. Tembus Mantuil Sei. Skip Rt.30 No.48 Telp. 0511 - 3270548	2
53	SINGGASANA SASIRANGAN	M. Zulkifli G / Heri	Jl. Tembus Mantuil Komplek Rajawali II Blok I D No.07 Rt.13 Rw.01 Telp. 0511 - 62535645	2

**Lanjutan Tabel/Continued Table 7.1.4.**

No.	Nama Usaha/ Business Name	Nama Pemilik/ Owner Name	Alamat Usaha/ Business Address	Jumlah Tenaga Kerja/ Employee
(1)	(2)	(3)	(4)	(5)
54	ASSALAM SASIRANGAN	M. Redho / Ibnu Katsier	Jl. Komplek Mulawarman Gg. SMKK No.57 Telp. 081348377881	2
55	HAMSINAH SASIRANGAN	Hamsinah	Jl. Kelayan A II Antasan Segera Gg. Sawo Rt.23 Rw.02 No.118 Telp. 081351397193	1
56	DINAR SASIRANGAN	Hj. Mahziah	Jl. Rajawali No.28 Rt.06 Telp. 08125027286	5
57	Am_SASIRANGAN	Majidurrahman	Jl. Tunas Baru Gg.Taqwa Rt.65 Rw.05 No.25 Banjarmasin Telp. 087780392704	2
58	GYA SASIRANGAN	GINNA Yuniarty Almira	Jl. Kelayan B Gg. Darma Rt.18 Rw.02 No.8 Banjarmasin Telp. 085346185678	1
59	BAYAM RAJA SASIRANGAN	Yuyun Yuniarti	Jl. Soetoyo S Komplek Garuda No. 18 Rt. 26 Banjarmasin Telp. 081347629394	
60	MY SASIRANGAN	Indra Hermawan	Jl. Teluk Tiram Darat Antasan Raden No. 23 Rt. 24 Rw. 02 Banjarmasin Telp. 082251513939	
61	KASASIUR BANJAR SASIRANGAN	Ahmad Hilman Jamil	Jl. Perumnas Kayutangi Blok 1 Cemara Raya Komplek Akasia 2 No. 3 Rt. 37 Banjarmasin Telp. 082242706414	
62	Antiquo fashion - Sasirangan Series	Aina Fahrunnisa	Komplek Herlina Blok F No. 173 Rt.43 Kayutangi banjarmasin Telp. 085348866664	1
63	DEDIEK SASIRANGAN	Dediek Setiawan	Jl. Intan Gang Sukses Rt. 40 Rw. 03 No. 01 Banjarmasin Telp. 08999990004	1
64	HIDA SASIRANGAN	Hidayati Rahimah	Jl. HKS Komplek Dasamaya 1 No. 62 Rt. 17 Banjarmasin Telp. 089691597547	1
65	ALIKA SASIRANGAN	Mauliany Savitri (Yayu) dan Deni Kurniawan Agus	Jl. Rantau Darat No. 12 Rt. 17 Banjarmasin Telp. 081258245167	2
66	KANTAN SASIRANGAN	Sandi Agustinus	Jl. Sultan Adam Komplek Kadar Permai VI No. 98 Rt. 16 Banjarmasin Telp. 082149090072	1
67	AL SAHID SASIRANGAN	Risma Widiyanti	Jl. A. Yani Km. 3,5 Gang Binjai Rt. 8 No. 73 Banjarmasin Telp. 08875410436	3
68	LUTHFIAH SASIRANGAN	Luthfiah	Jl. Sungai Jingah No. 82 Rt. 17 Banjarmasin Telp. 081953577962	17
69	HIKMAH SASIRANGAN	Rofika	Jl. Sungai Jingah Rt. 06 Banjarmasin Telp. 085345233594 / 081549231583	8
70	ALFINA SASIRANGAN	Syarfina	Jl. Sungai Jingah No. 66 Rt. 06 Banjarmasin Telp. 085849322711 / 085249034124	9

Lanjutan Tabel/Continued Table 7.1.4.

No.	Nama Usaha/ Business Name	Nama Pemilik/ Owner Name	Alamat Usaha/ Business Address	Jumlah Tenaga Kerja/ Employee
(1)	(2)	(3)	(4)	(5)
71	AISYA SASIRANGAN	Niko	Jl. Sungai Jingah Rt. 06 No. 34 Banjarmasin Telp. 081347158217 / 081347158217	3
72	HJ. PURNAMA SASIRANGAN	Sri Hartati	Jl. Sungai Jingah No. 44 Rt. 17 Banjarmasin Telp. 082350331279	15
73	TIARA SASIRANGAN	Tiara Maulida	Jl. Sungai Jingah Rt. 17 No. 31 Banjarmasin Telp. 081253179080	9
74	BILQIS SASIRANGAN	Guntur Pratama	Jl. Sungai Jingah No. 57 Rt. 17 Gg. Al - Muttaqin Banjarmasin Telp. 082254998322	6
75	KELUARGA SASIRANGAN	Nurul Zainah	Jl. Sungai Jingah Rt. 6 No. 65 Banjarmasin Telp. 087814150236	20
76	PAKACIL SASIRANGAN	Huziannor	Jl. Jahri Saleh No. 49 Rt. 11 Sungai Jingah Telp. 085751623233	7
77	SYIFA SASIRANGAN	Yurdani	Jl. Sungai Jingah Rt. 6 No. 14 Banjarmasin Telp. 085248195868 / 085348966601	9
78	TIFANA SASIRANGAN	Siti Norhasanah / Andri Fajar Maulana	Jl. Sungai Jingah Rt. 6 Banjarmasin Telp. 085710034406	7
79	TATI SASIRANGAN	Tati Suryana	Jl. Sungai Jingah Rt. 6 Banjarmasin Telp. 081251839983	6
80	DZIFA SASIRANGAN	Laila Ramdhani (Ella)	Jl. Sungai Jingah Rt. 6 Banjarmasin Telp. 085101658500	14
81	RAFIE SASIRANGAN	Muhammad Rafie	Jl. Sungai Jingah Rt. 6 Banjarmasin Telp. 081911872289	18
82	LOVARIAN SASIRANGAN	Muhammad Arief Hidayat	Jl. Sungai Jingah Rt. 17 Banjarmasin / Toko : Depan SMIP Masjid Jami Telp. 081245864814	1
83	YUKA_SASIRANGAN	Yudha Wiranata	Jl. HKS N Komplek Surya Gemilang Blok B No. 29 Rt. 18 Banjarmasin Telp. 087885681339	2
84	TUHLABU SASIRANGAN	Muhammad	Jl. Soetoyo S Gg. H. Sani No. 36 Rt. 05 Rw. 01 Teluk Dalam Banjarmasin Telp. 085348784015	2
85	BUNDA SASIRANGAN (KRIYA KETUPAT)	Elisa Rahmawati Suryana, SE	Jl. Sungai Baru Rt. 02 No. 69 Banjarmasin Telp. 082155345900	15
86	HASARI SASIRANGAN	Hasan Basri	Komplek Herlina Perkasa Permai Blok A / 29 Rt. 06 Alalak Utara Banjarmasin Telp. 082152185473 / 083159953925	2
87	ALINA SASIRANGAN	Noor Yuritha	Jl. Pekapuran A No. 8 Rt. 9 Banjarmasin Telp. 089693952799	1
88	CIKAL SASIRANGAN	Ernasari Nasution	Jl. Cempaka Raya Komplek Wildan Sari 2 No. 26 Rt. 01 Banjarmasin Telp. 081349611559	1



**TOURISM AND HOTEL**

**Lanjutan Tabel/Continued Table 7.1.4.**

No.	Nama Usaha/ Business Name	Nama Pemilik/ Owner Name	Alamat Usaha/ Business Address	Jumlah Tenaga Kerja/ Employee
(1)	(2)	(3)	(4)	(5)
89	SYIFA SASIRANGAN	Endang Heriwyani	Jl. Keramat Raya Rt. 08 Rw. 01 Banjarmasin Telp. 081255427737	1
90	MAYO SASIRANGAN	Yophi Sabtura	Jl. Veteran Komplek A. Yani I No. 62 Rt. 22 Banjarmasin Telp. 081346384321	2
91	BORNEO ALAM SASIRANGAN	Kang Mei Lan	Jl. Pramuka Komplek Rahayu Pembina 5 No. 16 Rt. 23 Banjarmasin Telp. 082254997557	6
92	MELLI SASIRANGAN	Sampurna Sari	Jl. Antasan Kecil Timur Banjarmasin Telp. 085348704237	1
93	HAYZA SASIRANGAN	Aprylen Dewi Aulia	Jl. Yos Sudarso Komplek Airmantan Rt. 32 No. 48 Banjarmasin Telp. 082153389004	1
94	RUMAH KREASI WARISAN DATU	Irdawati	Jl. Kendedes 1 No. 52 Rt. 40 Komplek Beruntung Jaya Banjarmasin Telp. 083141991500	1
95	KAMILA GALERI SASIRANGAN	Alma Saufia Misbah	Jl. Seberang Mesjid Rt. 5 Banjarmasin Telp. 085100364366	25
96	DEDI SASIRANGAN	Dedi Mulyadi	Jl. Sungai Jingham Rt. 06 Banjarmasin Telp. 089619594155	3
97	SALAM SEHAT (Sasirangan Alam Untuk Hidup Lebih Sehat)	Nor Jannah (Yandha Rindu)	Gg. Abadi Rt. 03 Alalak Utara Banjarmasin Telp. 081331199149	1
98	NATURAL SASIRANGAN	Elpi Hep Dina	Jl. Sungai Jingham Rt. 17 No. 91 Banjarmasin Telp. 081331199149 / 083142430811	1
99	RIZKHI SASIRANGAN	Rizkhi Safari, SKM	Jl. Karang Paci Rt. 04 No. 75 Karang Mekar Banjarmasin Telp. 085332458945	2
100	YOGA SASIRANGAN	Basuni	Jl. HKSJ Komplek Herlina Rt. 13 No. 11 Banjarmasin Telp. 081349466248	6
101	REFA GALLERY SASIRANGAN	Fahmianoor	Jl. Soetoyo S Gang Mulia No. 02 Banjarmasin Telp. 082153519229	10

Sumber: Dinas Perdagangan dan Perindustrian Kota Banjarmasin

Sources: Department Trade and Manufacture of Banjarmasin Municipality

**Tabel 7.1.5. Jumlah Pemberian dan Perpanjangan Dokumen Imigrasi di Provinsi Kalimantan Selatan, 2019**  
**Number of Administration and Extension of the Document Immigration in Kalimantan Selatan Province, 2019**

Bulan/Month	SPRI 48 Hal	SPRI 24 Hal	KITAS	KITAP
(1)	(2)	(3)	(4)	(5)
Januari/January	4 568	52	85	0
Februari/February	4 618	53	26	0
Maret/March	1 686	69	38	0
April/April	1 436	26	49	0
Mei/May	2 157	1	21	0
Juni/June	1 856	0	34	0
Juli/July	2 998	2	22	0
Agustus/August	4 139	0	60	0
September/September	3 608	2	67	1
Oktober/October	3 761	1	55	1
November/November	3 765	0	17	0
Desember/December	3 569	0	25	0
<b>Jumlah/Total</b>	<b>38 161</b>	<b>206</b>	<b>499</b>	<b>2</b>

Keterangan :

- SPRI 48 Hal : Pemberian Paspor RI 48 hal / *Granting Indonesian Passport 48 Pages*
- SPRI 24 Hal : Pemberian Paspor RI 24 hal / *Granting Indonesian Passport 24 Pages*
- KITAS : Pemberian Kartu Izin Tinggal Terbatas / *Granting Limited Stay Permit Card*
- KITAP : Pemberian Kartu Izin Tinggal Menetap / *Granting Temporary Residence Permit Residential*

Sumber: Kantor Imigrasi Banjarmasin

Sources: *Imigration Office of Banjarmasin*

## 7.2. HOTEL/HOTEL

**Tabel 7.2.1. Direktori Hotel Berbintang di Kota Banjarmasin, 2019**  
**Table Directory of Classified Hotel in Banjarmasin Municipality, 2019**

Kecamatan/ Subdistrict	Nama Hotel/ Hotel's Name	Alamat/Address
(1)	(2)	(3)
Banjarmasin Selatan/ South Banjarmasin	- Rattan Inn Hotel	Jl.Jend. A Yani Km 5,7 (0511)3367799
	- Kharisma Hotel	Jl.KS.Tubun No.36-38 Telp.(0511) 3270988
	- Royal Jelita Hotel	Jl. Jend A Yani Km 4,5 No 2 (0511) 3262211
	- Zuri Express Hotel	Jl. Jend A Yani Km 6, (0511) 6783999
Banjarmasin Timur/ East Banjarmasin	- Blue Atlantic Int. Hotel	Jl. Pangeran Antaasari No.18 (0511)3271889-3273108 Fax(0511) 3272909
	- Banjarmasin Int. Hotel	Jl.Jend.A.Yani Km 4 No. 45 Telp.(0511)3251008
	- G-Sign Hotel	Jl.A. Yani Km 4,500 No 448 (0511) 3267695
	- Save Hotel	Jl. Pramuka KM 6, Sungai Lulut (0511) 3276611
	- Sembilan Sembilan Hotel	Jl. A. Yani KM 3,5 (0511) 3263691
	- Best Western Kindai Hotel	Jl. A. Yani KM 4,5, No. 437 (0511) 6775588
Banjarmasin Barat/ West Banjarmasin	- Citra Raya Hotel	Jl.RE. Martadinata No.6 (0511) 3352983
	- Queen City Hotel	Jl. Yos Sudarso No.6 (0511) 3351501
	- Palm Hotel	Jl.S.Parman No.189 (0511) 3353427
Banjarmasin Tengah/ Central Banjarmasin	- Swiss Bell Borneo Hotel	Jl. Pangeran Antasari No.86A (0511) 3271111
	- Regen Hotel	Jl. Kol. Sugiono N0.34-38 (0511)3250456
	- Roditha Hotel	Jl. Pangeran Antasari Pasar Pagi No.41 (0511) 3362345
	- Victoria Hotel	Jl.Lambung Mangkurat No.48 (0511) 336011

Lanjutan Tabel/*Continued Table 7.2.1.*

Kecamatan/ Subdistrict	Nama Hotel/ Hotel's Name	Alamat/Address
(1)	(2)	(3)
Banjarmasin Tengah/ Central Banjarmasin	- Sampaga Hotel	Jl. Mayjend Soetoyo S No 128 (0511) 3352753
	- Grand Mentari Hotel	Jl. Lambung Mangkurat No 32 Telp (0511) 4368944
	- Aria Barito Hotel	Jl. Haryono MT No 16 Telp (0511) 3365001
	- Jelita Hotel	Jl.Jend.A.yani Km 2,5 No.44-46 Telp.(0511)3251122
	- Golden Tulip Galaxy Hotel	Jl. A. Yani Km 2,5 No 44-46A Telp (0511) 3277777
	- Summer Bed n Breakfast	Jl. Veteran No 3 Telp.(0511) 3277007
	- Fave Hotel A. Yani	Jl. Ahmad Yani KM 2 No. 35 Telp. (0511) 6742777
	- Nasa Hotel	Jl. H. Djok Mentaya No.8 Telp. (0511) 3366868
	- Batung Batulis Hotel	Jl. Jend. Sudirman No.1 Telp.(0511) 3353458
	- Mercure Hotel	Jl. A. Yani KM 2 No.98 Duta Mall Telp. (0511) 3268888
	- Pyramid Suites Hotel	Jl. Skip Lama No 8 (0511) 6775555
	- POP Hotel	Jl. Djok Mentara No. 50 (0511) 6723888
	- Aquarius Hotel	Jl. Lambung Mangkurat No. 32 Telp. (0511) 3362525
Banjarmasin Utara/ North Banjarmasin	- Pesona Hotel	Jl.Brigjend H.Hasan Basri No 32 A Kayutangi Telp.(0511) 3302909
	- Wisata Hotel	Jl. Brigjen H. Hasan Basri No.70 Telp. (0511) 3304744
	- Familia Hotel	Jl Brigjend H. Hasan Basri Rt 37 No 26 Kayutangi Telp (0511) 3302345

Sumber: BPS Kota Banjarmasin

Sources: *Statistics of Banjarmasin Municipality*

## TOURISM AND HOTEL

**Tabel 7.2.2. Direktori Hotel Non Bintang di Kota Banjarmasin, 2019**  
**Table Directory of Non Classified Hotel in Banjarmasin Municipality, 2019**

Kecamatan/ Subdistrict	Nama Hotel/ Hotel's Name	Alamat/Address
(1)	(2)	(3)
Banjarmasin Selatan/ South Banjarmasin	- Olive Guest House Syariah	Jl. Bumi Mas Raya No. 9C Rt 11 Telp. (0511) 6800234
	- Hannie House	Jl. Komp. Bunyamin Permai II No.1 Telp. (0511) 3260056
	- Bumi Mas Guest House Syariah	Jl. Bumi Mas Raya No.9C Telp. 081350327999
	- Niraz Guest House	Jl. Banjar Indah Permai Telp. (0511) 3275741
Banjarmasin Timur/ East Banjarmasin	- Hotel Andhika	Jl.Pramuka Terminal Induk Km 6 No.74 RT.35 Telp.(0511) 3257165
	- Hotel Andhika 2	Jl.Pramuka Terminal Induk KM 6 RT 35 Telp. (0511)3257165
	- Filips Homestay	Jl. Gatot Subroto Timur I No.135, Telp. (0511) 3254057
	- Wisma Aida	Jl. Raya Pramuka No.48, Telp. (0511) 3272829
	- Bee Hotel	Jl. Pramuka Samping Dealer Suzuki, Telp. (0511) 3258818
	- One Guest House	Jl. Ahmad Yani km 5,5 Telp.(0511) 6744362
	- Tambangan Hotel	Jl. Ahmad Yani Km 5,8 No. 99, Telp. (0511) 3254561
	- Focus Wisma	Jl. A. Yani Komp. Amada Permai No 2 Telp. (0511) 3254370
	- Tiara Guest House	Jl. Dharma Bakti 4 No 25, Telp. (0511) 6744060
Banjarmasin Barat/ West Banjarmasin	- Merpati Guest House	Jl. Gatot Subroto Timur 2 Telp. (0511) 3265725
	- Telaga Biru Hotel	Jl. Yos Sudarso Rt 37, Telp. (0511) 4423307
	- Hotel Valeria	Jl. Zafri Zam-Zam RT.48 No.50 Telp.(0511) 3366633 Fax.(0511)4366456
	- Kanca Hotel	Jl Jafri Zam-Zam No 12 Telp. (0511) 4413208
	- Wisma Dasmala	Jl Bandarmasih Kompleks DPR, Telp. (0511) 3350710
- Borneo Penginapan	Jl Jafri Zam-Zam No. 7 RT 39 Komplek PWI, Telp. (0511) 3351079	

Lanjutan Tabel/*Continued Table 7.2.2.*

Kecamatan/ Subdistrict	Nama Hotel/ Hotel's Name	Alamat/Address
(1)	(2)	(3)
Banjarmasin Tengah/ Central Banjarmasin	- Losmen Murni	Jl. Kol.Sugiono No.69 Telp.(0511)3260982
	- Daun Mas Hotel	Jl. Kol.Sugiono telp.(0511)3363955
	- Abadi Mess	Jl. P.Antasari Gg.Sampurna No.7 RT.8 Telp. (0511) 3271832
	- Permata Hotel	Jl. A. Yani Km 1 No 186 Telp. (0511) 3263318
	- Losmen Baru	Jl.Kol.Sugiono No.56 Telp.(0511) 3268700 Fax.(0511) 3274969
	- SAS Hotel	Jl.Kaca Piring Besar No.2 Telp.(0511) 3353054-3353146 Fax.(0511) 3365967
	- Niaga Hotel	Jl.Niaga No.14 Telp.(0511) 3352595
	- Perdana Hotel	Jl.Brigiend. Katamso No.8 RT.15 Telp.(0511) 3353276 Fax.(0511) 4367988
	- Gondola Inn	Jl. Lambung Mangkurat No. 198 Telp. (0511) 3360011
	- Kalimantan Hotel	Jl.Haryono MT No.106 Telp.(0511) 3354483
	- Hotel DC	Jl.Pasar Baru/Pasar Harum Manis Telp.(0511) 4369669-4369468
	- Hotel Niagara	Jl.Brigiend Katamso No.11 Telp.(0511)3356355
	- Hotel Chandra	Jl.Brigiend Katamso No.18-20 Telp.(0511) 3363990 Fax.(0511)3353298
	- Losmen Berkat	Jl.Hasanuddin HM Telp.(0511)3353079
	- Hotel Pelita	Jl. Niaga Banjarmasin Telp. (0511) 3352744
	- Guest House Samudera	Jl. Pangeran Samudera No.29 Telp. (0511) 3362250
	- Chandra Homestay	Jl. Simpang Telawang Telp. (0511) 4366751
	- Pelangi Indah Hotel	Jl. Mayjend Soetoyo S Telp. (0511) 4415880-4417197- 4417198
	- Mess Pertamina	Jl. Ahmad Yani KM 2 Telp. (0511) 3252358
	- Steven Guest House	Jl. Pangeran Samudra No. 1

**Lanjutan Tabel/Continued Table 7.2.2.**

<b>Kecamatan/ Subdistrict</b>	<b>Nama Hotel/ Hotel's Name</b>	<b>Alamat/Address</b>
(1)	(2)	(3)
Banjarmasin Tengah/ Central Banjarmasin	- Katamso Hotel	Jl. Brigdjen Katamso
	- Oggie Guest House	Jl. Pegadaian No 1 Telp. (0511) 3270479
	- Hotel Sabrina	Jl.Bank Rakyat No.5 Telp.(0511) 3354721 Fax.(0511)3354442
	- Mira Hotel	Jl.Haryono MT No.49 Telp.(0511) 3363955, 3363956 Fax.(0511)3363751
	- Mira Inn	Jl.Haryono MT No.2A Telp.(0511)3365848, 3365849 Fax.(0511)3363751
	- Hotel Kertak Baru	Jl.Haryono MT No.1 Telp.(0511) 3354638
	- Hotel Sinar Amandit	Jl.Ujung Murung Gg.Pompa No.4 Telp.(0511) 3252566
	- Mira Inn Nagasari	Jl. Djok mentaya No 8A
	- Rajawali Indah	Jl.H.Anang Adenansi No.47 RT.05 Telp.(0511) 3358964 Fax.(0511) 4417198
	- Surya Abadi Guest House	Jl. P. Samudera, Telp. (0511) 3356531
	- Rindang Homestay	Jl. Simpang Hasanuddin HM 35 Telp. (0511) 73366099
	- Raya Rindang Hotel	Jl. Hasanuddin HM No.92 Telp. (0511) 3366699
	- Borneo Homestay	Jl. Jl. Simpang Hasuddin HM No.33 Telp. (0511) 6727775
	- Penginapan Swarga	Jl. Sudimampir Banjarmasin Telp. (0511) 3272829
	- Hotel Tokyo	Jl Kol Sugiono No 6 A Telp (0511) 3258366
	- Hotel Rajawali Sama Indah	Jl.Kol.Sugiono No.53 RT.03 Telp.(0511) 3272227 Fax.(0511) 4417198
	- Tedja Guest House	Jl. Pegadaian No.15-16 Telp. (0511) 3270232
	- Hotel Rahmat	Jl.A.Yani Km.1 No.9 Telp.(0511) 3268322 Fax.(0511) 3272935
	- Hotel Mawar	Jl.A.yani Km.1 No.16 RT.21 Telp.(0511)3255968

Lanjutan Tabel/*Continued Table 7.2.2.*

Kecamatan/ Subdistrict	Nama Hotel/ Hotel's Name	Alamat/Address
(1)	(2)	(3)
Banjarmasin Tengah/ Central Banjarmasin	- Hotel Kuripan	Jl.A.yani Km.1,5 No.40 RT.17 Telp.(0511)3268529 Fax.(0511)3267964
	- Hotel Midoo	Jl. Aes Nasution No. 8 Gadang Telp. (0511) 3258918
	- D'Paragon Guest House & Kost Eksklusif	Jl. Veteran No. 27 Telp. 0813 9290 2220
	- Guest House GKE (Majelis Sinode)	Jl. Tarakan No. 25 Telp. (0511) 3359151
	- Hotel Cahaya	Jl.Kapt.Piere Tendean Telp. (0511) 3266478
	- Polytron Mess	Jl. A Yani Km. 2, Telp. (0511) 3268988
	- Hotel Bina Subur	Jl.SKIP Lama No.6 RT.20 Telp. (0511) 4367001
	- Hotel Kartika	Jl.Pulau Laut No.1 Telp. (0511)3352325
	- Hotel Metro	Jl.Soetoyo S.No.26 Telp. (0511) 3352427
	- Hotel Batara	Jl.Perintis Kemerdekaan No.79 RT.022 Telp. (0511) 3356879
	- Kencana Guest House	Jl. Pulau Laut No.107 RT 12 Telp. (0511) 4364340
	- Hotel Andalas	Jl.Perintis Kemerdekaan No.10/60 RT.22 Telp. (0511) 4368608
	- Hotel Tedja	Jl.Kampung Melayu Darat Telp. (0511) 3270037
	- Mess Ria Abadi	Jl Haryono MT Telp. (0511) 3362048
	- Hotel Widuri	Jl.Kampung Melayu darat No.102 RT.10 Telp. (0511) 3256030
	- Melayu Hotel	Jl. Kampung Melayu No 14 Telp. (0511) 3254186
	- DWD Hotel Syariah	Jl. Kinibalu No. 20 RT 57 Telp. (0511) 4369897
	- Home Stay Tedja	Jl. Sudimampir 2
- Asia Baru Hotel	Jl. Kol Sugiono No.48C Telp. (0511) 326660	
- Prima Hotel	Jl. Kol. Sugiono No.69 Telp. (0511) 3256843	



**TOURISM AND HOTEL**

**Lanjutan Tabel/Continued Table 7.2.2.**

<b>Kecamatan/ Subdistrict</b>	<b>Nama Hotel/ Hotel's Name</b>	<b>Alamat/Address</b>
(1)	(2)	(3)
	- QQ Permata Losmen	Jl. Kol. Sugiono No.14 RT 09 Telp. (0511) 3265775
	- Sienna Inn	Jl. Sutoyo S. No.8 RT 17 Telp. (0511) 6740233
	- Puri Mas Hotel	Jl. Pangeran Samudera No. 15 Telp. (0511) 3352051
Banjarmasin Utara/ North Banjarmasin	- Edotel	Jl. Brigjen H. Hasan Basri No.7 Telp. (0511) 3306238
	- Hotel Ersha	Jl. Brigjen H. Hasan Basri Telp. (0511) 3302986
	- Kayu Tangi Wisma	Jl. Brigjen H. Hasan Basri No.8 RT 002, Telp. (0511) 3302644
	- Olive Guest House	Kompleks Perumahan Kayu Tangi, Telp. (0511) 3305260

Sumber: BPS Kota Banjarmasin

Sources: Statistics of Banjarmasin Municipality

**Tabel 7.2.3. Banyaknya Akomodasi Dirinci Menurut Kecamatan dan Klasifikasi Hotel di Kota Banjarmasin, 2019**  
*Number of Accomodations described by Regency and Hotel Classifications in Banjarmasin Municipality, 2019*

Kecamatan/Subdistrikt	Hotel Bintang/ Classified Hotel	Hotel Non Bintang (Melati dan Lainnya)/ Non Classified Hotel	Jumlah Akomodasi/ Number of Accommodations
(1)	(2)	(3)	(4)
Banjarmasin Selatan	4	4	8
Banjarmasin Timur	6	10	16
Banjarmasin Barat	3	5	8
Banjarmasin Tengah	17	62	79
Banjarmasin Utara	3	4	7
<b>Kota Banjarmasin</b>	<b>33</b>	<b>85</b>	<b>118</b>

Sumber: BPS Kota Banjarmasin

Sources: Statistics of Banjarmasin Municipality

**TOURISM AND HOTEL**

**Tabel 7.2.4. Tingkat Penghunian Kamar Dirinci menurut Bulan dan Klasifikasi Hotel Berbintang di Kota Banjarmasin (%), 2019**  
**Room Occupancy Rate described by Months and Hotel Classification in Banjarmasin Municipality (%), 2019**

Bulan Month	Klasifikasi Hotel Berbintang / Classified Hotel Classification					Semua Bintang
	Bintang 1	Bintang 2	Bintang 3	Bintang 4	Bintang 5	
(1)	(2)	(3)	(4)	(5)	(6)	(7)
Januari/January	41,59	51,29	46,03	46,69	-	46,21
Februari/February	28,36	46,49	52,79	54,34	-	50,64
Maret/March	49,35	46,58	63,04	62,55	-	59,86
April/April	47,96	37,54	56,36	57,51	-	54,47
Mei/May	35,26	34,07	36,33	43,58	-	39,15
Juni/June	44,64	39,49	47,39	46,78	-	46,10
Juli/July	31,65	39,19	52,36	58,45	-	51,56
Agustus/August	27,84	38,93	45,16	52,75	-	46,02
September/September	30,38	41,44	47,69	54,79	-	48,34
Oktober/October	35,83	40,70	46,25	49,10	-	45,59
November/November	30,07	41,44	54,44	53,96	-	49,96
Desember/December	41,76	45,02	52,76	51,14	-	49,92
<b>Tahun 2019</b>	<b>37,56</b>	<b>42,42</b>	<b>50,38</b>	<b>53,05</b>	<b>-</b>	<b>49,31</b>

Sumber : BPS Kota Banjarmasin

Sources : Statistics of Banjarmasin Municipality

**Tabel 7.2.5. Tingkat Pemakaian Tempat Tidur Dirinci menurut Bulan dan Klasifikasi Hotel Berbintang di Kota Banjarmasin, 2019**  
*Bed Occupancy Rate described by Months and Hotel Classification in Banjarmasin Municipality, 2019*

Bulan Month	Klasifikasi Hotel Berbintang / Classified Hotel Classification					Semua Bintang
	Bintang 1	Bintang 2	Bintang 3	Bintang 4	Bintang 5	
(1)	(2)	(3)	(4)	(5)	(6)	(7)
Januari/January	0,56	0,71	0,41	0,55	-	0,51
Februari/February	0,44	0,50	0,46	0,60	-	0,52
Maret/March	0,71	0,53	0,60	0,73	-	0,66
April/April	0,69	0,43	0,57	0,73	-	0,64
Mei/May	0,49	0,41	0,39	0,50	-	0,45
Juni/June	0,61	0,49	0,52	0,54	-	0,53
Juli/July	0,48	0,56	0,61	0,63	-	0,60
Agustus/August	0,41	0,48	0,53	0,61	-	0,55
September/September	0,42	0,54	0,59	0,62	-	0,59
Oktober/October	0,48	0,51	0,59	0,54	-	0,55
November/November	0,37	0,50	0,60	0,56	-	0,55
Desember/December	0,51	0,52	0,63	0,55	-	0,57
<b>Tahun 2019</b>	<b>0,52</b>	<b>0,52</b>	<b>0,54</b>	<b>0,60</b>	-	<b>0,56</b>

Sumber : BPS Kota Banjarmasin

Sources: Statistics of Banjarmasin Municipality

**TOURISM AND HOTEL**

**Tabel 7.2.6. Banyaknya Tamu Mancanegara yang Datang di Hotel Berbintang dirinci Menurut Bulan di Kota Banjarmasin, 2019**  
*Number of Foreign Guests in Classified Hotel, described by Months in Banjarmasin, 2019*

Bulan Month	Klasifikasi Hotel Berbintang / Classified Hotel Classification					Semua Bintang
	Bintang 1	Bintang 2	Bintang 3	Bintang 4	Bintang 5	
(1)	(2)	(3)	(4)	(5)	(6)	(7)
Januari/January	0	12	123	274	-	409
Februari/February	0	7	95	353	-	455
Maret/March	0	3	159	461	-	623
April/April	0	2	38	205	-	245
Mei/May	1	10	43	173	-	227
Juni/June	0	5	35	179	-	219
Juli/July	0	8	52	342	-	402
Agustus/August	2	7	119	254	-	382
September/September	0	11	123	229	-	363
Oktober/October	1	4	104	293	-	402
November/November	0	5	94	234	-	333
Desember/December	0	10	51	229	-	290
<b>Tahun 2019</b>	<b>4</b>	<b>84</b>	<b>1 036</b>	<b>3 226</b>	<b>-</b>	<b>4 350</b>

Sumber : BPS Kota Banjarmasin

Sources: Statistics of Banjarmasin Municipality

**Tabel 7.2.7. Banyaknya Tamu Nusantara yang Datang di Hotel Berbintang dirinci Menurut Bulan di Kota Banjarmasin, 2019**  
**Number of Domestic Guests in Classified Hotel, described by Months in Banjarmasin, 2019**

Bulan Month	Klasifikasi Hotel Berbintang / Classified Hotel Classification					Semua Bintang
	Bintang 1	Bintang 2	Bintang 3	Bintang 4	Bintang 5	
(1)	(2)	(3)	(4)	(5)	(6)	(7)
Januari/January	5 695	6 051	18 566	15 096	-	45 408
Februari/February	4 405	5 893	17 770	23 804	-	51 872
Maret/March	5 615	6 607	27 423	34 129	-	73 774
April/April	5 468	3 975	18 887	29 218	-	57 548
Mei/May	4 023	3 434	15 728	16 564	-	39 749
Juni/June	4 847	4 094	19 659	19 981	-	48 581
Juli/July	5 215	4 708	20 023	20 485	-	50 431
Agustus/August	3 998	4 021	18 493	21 264	-	47 776
September/September	4 400	4 359	18 998	22 728	-	50 485
Oktober/October	5 125	5 264	18 820	20 822	-	50 031
November/November	4 978	5 254	20 516	21 819	-	52 567
Desember/December	6 105	4 772	24 106	24 399	-	59 382
<b>Tahun 2019</b>	<b>59 874</b>	<b>58 432</b>	<b>238 989</b>	<b>270 309</b>	<b>-</b>	<b>627 604</b>

Sumber : BPS Kota Banjarmasin

Sources: Statistics of Banjarmasin Municipality

## 7.3. OLAH RAGA/SPORT

**Tabel 7.3.1. Jumlah Klub Olahraga, Gedung Olahraga, Organisasi Kepemudaan dan Organisasi Olahraga Menurut Kecamatan, 2019**  
*Number of Sports Clubs, Sports Building, Youth and Sports Organization by Subdistrict, 2019*

Kecamatan/ Subdistrict	Klub Olahraga/ Sports Clubs	Gedung Olahraga <sup>1</sup> / Sports Buildings	Organisasi Olahraga/ Sports Organization
(1)	(2)	(3)	(5)
Banjarmasin Selatan/ South Banjarmasin	13	10	-
Banjarmasin Timur/ East Banjarmasin	15	6	4
Banjarmasin Barat/ West Banjarmasin	9	23	6
Banjarmasin Tengah/ Central Banjarmasin	9	37	9
Banjarmasin Utara/ North Banjarmasin	3	24	1
<b>Kota Banjarmasin</b>	<b>49</b>	<b>100</b>	<b>20</b>

Catatan : <sup>1</sup> Data gedung olahraga termasuk Lapangan Outdoor

Sumber: Dinas Kepemudaan dan Olahraga Kota Banjarmasin

Sources: Department of Youth and Sports of Banjarmasin Municipality

**Tabel 7.3.2. Jumlah Klub Olahraga Menurut Jenis Olahraga dan Kecamatan, 2019**  
**Table Number of Sports Clubs by Kind of Sports and Subdistrict, 2019**


Jenis Olahraga/ Kind of Sports	Banjarmasin Selatan/ South Banjarmasin	Banjarmasin Timur/ East Banjarmasin	Banjarmasin Barat/ West Banjarmasin	Banjarmasin Tengah/ Central Banjarmasin	Banjarmasin Utara/ North Banjarmasin
(1)	(2)	(3)	(4)	(5)	(6)
Sepak Bola	1	1	-	2	1
Bulu Tangkis	2	6	5	9	-
Tenis Meja	1	1	-	0	-
Bola Voli	1	2	2	3	-
Bola Basket	1	1	-	4	-
Tenis Lapangan	1	1	-	5	-
<b>Kota Banjarmasin</b>	<b>7</b>	<b>12</b>	<b>7</b>	<b>23</b>	<b>1</b>

Sumber: Dinas Kepemudaan dan Olahraga Kota Banjarmasin


Sources: Department of Youth and Sports of Banjarmasin Municipality







PDRB atas harga berlaku 2019  
**33.042** triliun rupiah



**Industri pengolahan**  
17,86 persen

Perdagangan Besar dan Eceran, dan  
Reparasi Mobil dan Sepeda Motor  
12,84 persen

**Jasa Keuangan dan Asuransi**  
12,01 persen

**Lainnya**  
57,29 persen



## PENJELASAN TEKNIS

## TECHNICAL NOTES

1. Penghitungan statistik neraca nasional mengikuti buku petunjuk yang diterbitkan oleh Perserikatan Bangsa Bangsa (PBB) dikenal sebagai Sistem Neraca Nasional (SNN). SNN adalah rekomendasi internasional tentang bagaimana menyusun ukuran aktivitas ekonomi yang sesuai dengan standar neraca baku yang didasarkan pada prinsip-prinsip ekonomi. Rekomendasi yang dimaksud dinyatakan dalam sekumpulan konsep, definisi, klasifikasi, dan aturan neraca yang disepakati secara internasional dalam mengukur indikator tertentu seperti Produk Domestik Bruto (PDB). Salah satu bentuk adaptasi pencatatan statistik nasional adalah melakukan perubahan tahun dasar PDB Indonesia dari tahun 2000 ke 2010. Perubahan tahun dasar PDB dilakukan seiring dengan mengadopsi rekomendasi PBB yang tertuang dalam Sistem Neraca Nasional 2008 (SNA 2008).
  2. Produk Domestik Bruto pada tingkat nasional serta Produk Domestik Regional Bruto (PDRB) pada tingkat regional (provinsi) menggambarkan kemampuan suatu wilayah untuk menciptakan nilai tambah pada suatu waktu tertentu. Untuk menyusun PDB maupun PDRB digunakan 2 pendekatan, yaitu lapangan usaha dan pengeluaran. Keduanya menyajikan komposisi data nilai tambah dirinci menurut sumber kegiatan ekonomi
1. *The method used to estimate national accounts statistics is based on the standard guidelines formed by United Nation known as System of National Accounts (SNA). SNA is the internationally agreed standard set of recommendations on how to compile measures of economic activity in accordance with strict accounting conventions based on economic principles. The recommendations are expressed in term of a set of concepts, definitions, classifications and accounting rules that comprise the internationally agreed standard for measuring indicators such as Gross Domestic Product (GDP). One of the improvement in the national statistical system is to rebase GDP form base year 2000 to 2010 in order to capture current economic condition. It is in line with the United Nations (UN) recommendation on 2008 SNA.*
  2. *The basic measure of the value added arising from economic activity is known as Gross Domestic Product at the national level and Gross Regional Domestic Product (GRDP) at the regional level (provinces/regencies/municipalities). To compile these statistics, two approaches have been used, i.e. "production approach" and "expenditure approach". The first approach is to measure value added*

## REGIONAL REVENUES

(lapangan usaha) dan menurut komponen penggunaannya. PDB maupun PDRB dari sisi lapangan usaha merupakan penjumlahan seluruh komponen nilai tambah bruto yang mampu diciptakan oleh sektor-sektor ekonomi atas berbagai aktivitas produksinya. Sedangkan dari sisi pengeluaran menjelaskan tentang penggunaan dari nilai tambah tersebut.

3. PDB menurut lapangan usaha mengalami perubahan klasifikasi dari 9 lapangan usaha menjadi 17 lapangan usaha. PDB menurut lapangan usaha dirinci menurut total nilai tambah dari seluruh sektor ekonomi yang mencakup lapangan usaha Pertanian, Kehutanan, dan Perikanan; Pertambangan dan Penggalian; Industri Pengolahan; Pengadaan Listrik dan Gas; Pengadaan Air, Pengelolaan Sampah, Limbah dan Daur Ulang; Konstruksi; Perdagangan Besar dan Eceran, Reparasi Mobil dan Sepeda Motor; Transportasi dan Pergudangan; Penyediaan Akomodasi dan Makan Minum; Informasi dan Komunikasi; Jasa Keuangan dan Asuransi; Real Estat; Jasa Perusahaan; Administrasi Pemerintahan, Pertahanan dan Jaminan Sosial Wajib; Jasa Pendidikan; Jasa Kesehatan dan Kegiatan Sosial; dan Jasa lainnya.
4. PDB menurut pengeluaran mengalami perubahan klasifikasi dimana pengeluaran konsumsi Lembaga Non Profit yang Melayani Rumah Tangga

*produced by various kinds of economic activities, while the second approach is to measure final uses of the country's output. In other words, GDP/GRDP is the sum of total value added produced by all economic industries (activities) and the way of using it.*

3. *GDP by industry classification changes from 9 sectors to 17 industries. GDP by industry is classified by types of economic activities such as Agriculture, Forestry and Fishing; Mining and Quarrying; Manufacturing; Electricity and Gas; Water supply, Sewerage, Waste Management and Remediation Activities; Construction; Wholesale and Retail Trade; Repair of Motor Vehicles and Motorcycles; Transportation and Storage; Accommodation and Food Service Activities; Information and Communication; Financial and Insurance Activities; Real Estate Activities; Business Activities; Public Administration; Defence and Compulsory Social Security; Education; Human Health and Social Work Activities; and Other Services Activities.*
4. *GDP by expenditure classification changes where consumption expenditure Non-profit Institutions Serving Households (NPISH) previously*

(LNPRT) yang sebelumnya termasuk bagian dari pengeluaran konsumsi rumah tangga menjadi komponen terpisah. Sehingga klasifikasi PDB menurut pengeluaran dirinci menjadi 7 komponen yaitu komponen pengeluaran konsumsi rumah tangga, pengeluaran konsumsi LNPRT, pengeluaran konsumsi pemerintah, pembentukan modal tetap bruto, perubahan inventori, ekspor barang dan jasa, dan impor barang dan jasa.

*included as part of household consumption expenditure is taken out into separate component. So that, GDP by type of expenditures is classified into: household consumption expenditure, NPISH consumption expenditure, government consumption expenditure, gross fixed capital formation, changes in inventories, exports of goods and services, and imports of goods and services.*

5. Pengeluaran konsumsi rumah tangga mencakup berbagai pengeluaran konsumsi akhir rumah tangga atas barang dan jasa untuk memenuhi kebutuhan individu ataupun kelompok secara langsung. Pengeluaran rumah tangga di sini mencakup makanan dan minuman selain restoran; pakaian, alas kaki dan jasa perawatannya; perumahan dan perlengkapan rumah tangga; kesehatan dan pendidikan; transportasi dan komunikasi; restoran dan hotel serta lainnya.

*5. Household consumption expenditures consist of expenditures incurred by households, which are used for both individual or collective needs. Household consumptions are classified into food and beverages other than restaurants; clothing, footwear, and related maintenance services; housing and household equipment; health and education; transport and communication; restaurants and hotels; and others.*

6. Pengeluaran Konsumsi Pemerintah terdiri dari Pengeluaran Konsumsi Individu dan Pengeluaran Konsumsi Kolektif. Barang dan jasa individu merupakan barang dan jasa privat, dimana ciri-ciri barang privat adalah) Scarcity, yaitu ada kelangkaan/keterbatasan dalam jumlah; b) Excludable consumption, yaitu konsumsi suatu barang dapat dibatasi hanya pada mereka yang memenuhi persyaratan tertentu

*6. Government consumption expenditure consists of Individual Consumption Expenditure and Collective Consumption Expenditure. Individual goods and services are private goods and services, which the characteristics of private goods is a) Scarcity, that there is a scarcity/limited in number; b) Excludable consumption, the consumption of goods can be limited only to those who meet certain requirements (usually the price); c)*

## REGIONAL REVENUES

(biasanya harga); c) Rivalrous competition, yaitu konsumsi oleh satu konsumen akan mengurangi atau menghilangkan kesempatan pihak lain untuk melakukan hal serupa. Contoh barang dan jasa yang dihasilkan pemerintah dan tergolong sebagai barang dan jasa individu adalah jasa pelayanan kesehatan pemerintah di rumah sakit/puskesmas dan jasa pendidikan di sekolah/universitas negeri. Sedangkan barang dan jasa kolektif ekuivalen dengan barang publik yang memiliki ciri a) Non rivalry, yaitu penggunaan satu konsumen terhadap suatu barang tidak mengurangi kesempatan konsumen lain untuk juga mengkonsumsi barang tersebut; b) Non excludable, yaitu apabila suatu barang publik tersedia, maka tidak ada yang dapat menghalangi siapapun untuk memperoleh manfaat dari barang tersebut atau dengan kata lain setiap orang memiliki akses ke barang tersebut. Contoh barang dan jasa yang dihasilkan pemerintah dan tergolong sebagai barang dan jasa kolektif adalah jasa pertahanan yang dilakukan TNI dan keamanan yang dilakukan kepolisian.

7. Pembentukan Modal Tetap Bruto (PMTB) mencakup pengadaan, pembuatan, dan pembelian barang modal. Barang modal dimaksud adalah barang-barang yang digunakan untuk proses produksi, tahan lama atau yang mempunyai umur pemakaian lebih dari

*Rivalrous competition, ie consumption by the consumer will reduce or eliminate the chance of another party to do so. Examples of goods and services produced by government and classified as goods and services of individuals is the government health services in hospitals/health centers and education services in schools/universities. Collective goods and services equivalent to public goods characterized by a) Non-rivalry, namely the use of a consumer for an item does not reduce the chance of another consumer to also consume goods; b) Non-excludable, i.e. when a public good available, then nothing can hinder anyone to benefit from the goods or in other words everyone has access to the goods. Examples of goods and services produced by government and classified as collective goods and services is carried military defense services and the police's security.*

7. *Gross Fixed Capital Formation (GFCF) includes procurement, manufacture, and the purchase of capital goods. Capital goods are goods which are used for the production process, durable or have a service life of more than one year such as buildings, machinery, and*

satu tahun seperti bangunan, mesin-mesin dan alat angkutan. Termasuk pula di sini perbaikan besar (berat) yang sifatnya memperpanjang umur atau mengubah bentuk atau kapasitas barang modal tersebut. Pengeluaran barang modal untuk keperluan militer juga dicakup sebagai PMTB. Klasifikasi komponen PMTB dibagi menjadi 6 sub komponen yaitu Konstruksi; Mesin dan Peralatan; Kendaraan; Peralatan Lainnya; Cultivated Biological Resources (CBR) dan Produk Kekayaan Intelektual.

*transportation equipment. Including here: huge improvement that are to extend the life or changing the shape or the capacity of the capital goods. Capital expenditures for military purposes are also covered as GFCF. GFCF component are classified into six sub-components: Construction; Machinery and Equipment; vehicle; Other equipment; Cultivated Biological Resources (CBR) and Intellectual Property Product.*

8. Ekspor barang dan jasa merupakan transaksi perdagangan barang dan jasa dari penduduk (residen) ke bukan penduduk (nonresiden). Impor barang dan jasa adalah transaksi perdagangan dari bukan penduduk ke penduduk. Ekspor atau impor barang terjadi pada saat terjadi perubahan hak kepemilikan barang antara penduduk dengan bukan penduduk (dengan atau tanpa perpindahan fisik barang tersebut). Pada PDB dengan tahun dasar 2010, ekspor dan impor barang dirinci menjadi nonmigas dan migas.
9. Produk Domestik Bruto maupun agregat turunannya disajikan dalam 2 (dua) versi penilaian, yaitu atas dasar "harga berlaku" dan atas dasar "harga konstan". Disebut sebagai harga berlaku karena seluruh agregat dinilai dengan menggunakan harga pada tahun berjalan, sedangkan harga konstan penilaiannya didasarkan

8. *Exports of goods and services consist of transactions of goods and services from residents to non-residents. Imports of goods and services consist of transaction of goods and services from non-residents to residents. Exports and imports of goods occur when there are changes in ownership of goods between residents and non-residents (with or without physical movements of goods across frontiers). On the GDP at 2010 basic year, exports and imports of goods specified into non oil and gas and oil and gas.*
9. *GDP and its aggregations are presented in two forms: at current market prices and at constant base year market prices. In presenting current market prices, all aggregates are valued at current market prices, while base year constant market prices are shown by valuing all aggregates at fixed base year prices. Year of 2010 is*



## REGIONAL REVENUES

kepada harga satu tahun dasar tertentu, dalam publikasi ini digunakan harga tahun 2010.

*used as the base year in this publication.*

10. Laju pertumbuhan Produk Domestik Bruto diperoleh dari perhitungan PDB atas dasar harga konstan. Diperoleh dengan cara mengurangi nilai PDB pada tahun ke-n terhadap nilai pada tahun ke n-1 (tahun sebelumnya), dibagi dengan nilai pada tahun ke n-1, dikalikan dengan 100 persen. Laju pertumbuhan menunjukkan perkembangan agregat pendapatan dari satu waktu tertentu terhadap waktu sebelumnya.

*10. Growth rate of Gross Domestic Product is derived from GDP at constant market prices. It is obtained by subtracting the value of GDP year n with the value of GDP year n-1, divided by the value of GDP year n-1 then multiplied by 100 percent. The growth rate of GDP explains the income growth during the given period.*

**ULASAN****DESCRIPTION****8.1. Pendapatan Regional**

PDRB didefinisikan sebagai jumlah nilai tambah yang dihasilkan oleh seluruh unit usaha dalam suatu wilayah tertentu. PDRB atas dasar harga berlaku menggambarkan nilai tambah barang dan jasa yang dihitung dengan menggunakan harga yang terjadi pada tahun berjalan, sedangkan PDRB atas dasar harga konstan menunjukkan nilai tambah barang dan jasa tersebut yang dihitung menggunakan harga pada satu waktu tertentu sebagai dasar, dimana dalam penghitungan ini digunakan tahun 2010. PDRB atas dasar harga berlaku dapat digunakan untuk melihat struktur ekonomi, sedangkan harga konstan digunakan untuk mengetahui pertumbuhan ekonomi.

Total PDRB atas dasar harga berlaku Kota Banjarmasin tahun 2019 sebesar 33,04 triliun rupiah. Total PDRB atas dasar harga konstan, tahun 2019 adalah sebesar 22,36 triliun rupiah, lebih tinggi dibandingkan tahun 2018 sebesar 21,07 milyar rupiah.

Pertumbuhan ekonomi Kota Banjarmasin pada tahun 2019 sebesar 6,13 persen dan mengalami perlambatan dibandingkan dengan tahun 2018 dengan pertumbuhan ekonomi sebesar 6,40

**8.1. Regional Revenues**

*The GDP is defined as the total value added generated by all business units within a given territory. GDP at current prices illustrate the added value of goods and services is calculated by using the prices that occurred in the current year, while the GDP at constant prices shows the value-added goods and services calculated using the price at one particular time as a basis, which in this calculation used in 2010. GDP at current prices could be used to see the structure of the economy, while the constant price used to determine economic growth.*

*Total GDP at current prices Banjarmasin in 2019 amounted to 33,04 billion. Total GDP at constant prices, 2019 amounted to 22,36 billion rupiah, more than in 2018 amounted to 21,07 billion rupiah.*

*Banjarmasin economic growth in 2019 amounted to 6,13 percent and slower compared with 2018 with economic growth of 6,40 percent. The highest growth in 2019 occurred in category M*

## **REGIONAL REVENUES**

persen. Pertumbuhan tertinggi di tahun 2018 terjadi pada kategori M dan N Jasa Perusahaan (8,77 Persen) sedangkan yang terendah pada kategori K Jasa Keuangan dan Asuransi (0,21 persen).

*and N Business Activities (8.62 percent) while the lowest in the category K of Financial and Insurance Activities (0.21 percent).*

<https://banjarmasinkota.bps.go.id>

**8.1. PENDAPATAN REGIONAL/REGIONAL REVENUES**

**Table 8.1.1. Produk Domestik Regional Bruto Atas Dasar Harga Berlaku Kota Banjarmasin Menurut Lapangan Usaha (Juta Rupiah),2015-2019**  
**Gross Domestic Regional Bruto at Current Market Prices in Banjarmasin Municipality by Industry (Million Rupiahs), 2015-2019**

Lapangan Usaha/Industry		2015	2016	2017	2018*	2019**
(1)		(2)	(3)	(4)	(5)	(6)
A	Pertanian, Kehutanan, dan Perikanan/ <i>Agriculture, Forestry, and Fishing</i>	576 008,75	613 064,60	667 206,80	719 916,50	771 340,29
B	Pertambangan dan Penggalian/ <i>Mining and Quarrying</i>	0,00	0,00	0,00	0,00	0,00
C	Industri Pengolahan/ <i>Manufacturing</i>	4 247 990,89	4 620 398,67	5 132 991,31	5 532 265,74	5 900 211,80
D	Pengadaan Listrik, Gas/ <i>Electricity and Gas</i>	65 402,76	83 510,53	99 322,22	113 297,58	121 640,06
E	Pengadaan Air, Pengelolaan Sampah, Limbah, dan Daur Ulang/ <i>Water Supply, Sewerage, Waste Management, and Remediation Activities</i>	259 332,23	282 753,75	311 895,15	346 546,04	377 719,38
F	Konstruksi/ <i>Construction</i>	2 255 693,26	2 458 078,91	2 687 637,36	2 986 172,83	3 337 402,70
G	Perdagangan Besar dan Eceran, dan Reparasi Mobil dan Sepeda Motor/ <i>Wholesale and Retail Trade, Repair of Motor Vehicle and Motorcycles</i>	2 845 260,74	3 169 878,37	3 518 297,34	3 858 040,96	4 244 080,10
H	Transportasi dan Pergudangan/ <i>Transportation and Storage</i>	2 374 902,89	2 614 271,96	2 846 891,16	3 136 612,15	3 456 713,24
I	Penyediaan Akomodasi dan Makan Minum/ <i>Accommodation and Food Service Activities</i>	732 859,68	796 543,36	874 462,47	966 344,73	1 072 205,44
J	Informasi dan Komunikasi/ <i>Information and Communication</i>	1 377 282,27	1 511 282,43	1 684 781,68	1 836 063,66	2 011 890,08
K	Jasa Keuangan dan Asuransi/ <i>Financial and Insurance Activities</i>	2 993 813,90	3 306 199,48	3 637 580,61	3 904 957,12	3 968 236,49
L	Real Estate/ <i>Real Estate Activities</i>	809 398,77	879 592,97	959 756,39	1 045 348,06	1 139 227,04
M,N	Jasa Perusahaan/ <i>Business Activities</i>	591 262,44	651 671,11	735 773,69	827 393,81	932 231,41
O	Administrasi Pemerintahan, Pertahanan dan Jaminan Sosial Wajib/ <i>Public Administration and Defender, Compulsory Social Security</i>	1 318 874,64	1 380 661,38	1 453 492,76	1 567 150,57	1 766 531,63
P	Jasa Pendidikan/ <i>Education</i>	1 052 208,45	1 196 041,03	1 322 826,06	1 461 568,73	1 624 095,71
Q	Jasa Kesehatan dan Kegiatan Sosial/ <i>Human Health and Social Work Activities</i>	1 019 861,83	1 158 613,54	1 277 128,03	1 397 192,31	1 543 927,54
R,S,T,U	Jasa lainnya/ <i>Other Services Activities</i>	507 927,08	571 619,76	628 754,44	696 814,82	774 877,56
<b>Produk Domestik Regional Bruto/ Gross Regional Domestic Product</b>		<b>23 028 080,58</b>	<b>25 294 181,86</b>	<b>27 838 797,46</b>	<b>30 395 685,60</b>	<b>33 042 330,46</b>

Catatan/Notes : \*) Angka sementara/*Preliminary Figure*  
 \*\*) Angka sangat sementara/*Very Preliminary Figure*

Sumber: BPS Kota Banjarmasin

Sources: BPS-Statistics of Banjarmasin Municipality

## REGIONAL REVENUES

**Table 8.1.2. Produk Domestik Regional Bruto Atas Dasar Harga Konstan 2010 Kota Banjarmasin Menurut Lapangan Usaha (Juta Rupiah), 2015-2019**  
**Gross Domestic Regional Bruto at 2010 Constant Market in Banjarmasin Municipality by Industry (Million Rupiahs), 2015-2019**

	Lapangan Usaha/Industry	2015	2016	2017*	2018**	2019
	(1)	(2)	(3)	(4)	(5)	(6)
A	Pertanian, Kehutanan, dan Perikanan/ <i>Agriculture, Forestry, and Fishing</i>	436 869,66	459 692,21	486 105,19	507 276,04	533 702,73
B	Pertambangan dan Penggalian/ <i>Mining and Quarrying</i>	-	-	-	-	-
C	Industri Pengolahan/ <i>Manufacturing</i>	3 237 282,41	3 381 294,40	3 590 429,33	3 796 071,53	4 016 249,19
D	Pengadaan Listrik, Gas/ <i>Electricity and Gas Supply</i>	60 237,82	63 224,07	66 392,26	71 257,01	74 492,56
E	Pengadaan Air, Pengelolaan Sampah, Limbah, dan Daur Ulang/ <i>Water Supply, Sewerage, Waste Management, and Remediation Activities</i>	200 284,14	216 067,20	232 085,40	250 137,17	269 729,23
F	Konstruksi/ <i>Construction</i>	1 729 490,33	1 810 760,50	1 936 387,91	2 098 008,46	2 274 525,46
G	Perdagangan Besar dan Eceran, dan Reparasi Mobil dan Sepeda Motor/ <i>Wholesale and Retail Trade, Repair of Motor Vehicle and Motorcycles</i>	2 123 477,62	2 272 066,38	2 428 066,52	2 593 937,66	2 772 610,30
H	Transportasi dan Pergudangan/ <i>Transportation and Storage</i>	1 782 446,98	1 899 859,52	2 017 023,70	2 164 020,88	2 309 989,61
I	Penyediaan Akomodasi dan Makan Minum/ <i>Accommodation and Food Service Activities</i>	570 949,37	606 779,92	651 370,07	699 187,34	754 470,11
J	Informasi dan Komunikasi/ <i>Information and Communication</i>	1 178 026,67	1 277 351,47	1 369 386,17	1 468 297,69	1 569 447,34
K	Jasa Keuangan dan Asuransi/ <i>Financial and Insurance Activities</i>	2 221 426,12	2 403 668,45	2 540 861,26	2 635 204,99	2 640 760,57
L	Real Estate/ <i>Real Estate Activities</i>	648 554,53	689 892,10	736 444,74	786 957,99	838 716,79
M,N	Jasa Perusahaan/ <i>Business Activities</i>	427 759,79	462 710,39	501 880,52	545 154,70	592 987,12
O	Administrasi Pemerintahan, Pertahanan dan Jaminan Sosial Wajib/ <i>Public Administration and Defender, Compulsory Social Security</i>	923 521,04	942 585,43	967 493,00	1 004 644,74	1 084 706,18
P	Jasa Pendidikan/ <i>Education</i>	824 707,67	880 926,93	949 540,21	1 024 983,75	1 106 893,97
Q	Jasa Kesehatan dan Kegiatan Sosial/ <i>Human Health and Social Work Activities</i>	768 738,24	837 383,20	895 160,23	954 638,70	1 015 264,23
R,S,T,U	Jasa lainnya/ <i>Other Services Activities</i>	377 838,32	407 057,24	432 953,44	465 698,01	502 084,45
	<b>Produk Domestik Regional Bruto/ Gross Regional Domestic Product</b>	<b>17 511 610,74</b>	<b>18 611 319,40</b>	<b>19 801 579,96</b>	<b>21 065 476,68</b>	<b>22 356 629,84</b>

Catatan/Notes : \*) Angka sementara/Preliminary Figure

\*\*) Angka sangat sementara/Very Preliminary Figure

Sumber: BPS Kota Banjarmasin

Sources: BPS-Statistics of Banjarmasin Municipality

**Tabel 8.1.3. Distribusi Persentase Produk Domestik Regional Bruto Atas Dasar Harga Berlaku Kota Banjarmasin Menurut Lapangan Usaha (Persen), 2015-2019**  
**Gross Domestic Regional Bruto at Current Market Prices in Banjarmasin Municipality by Industry (Percent), 2015-2019**

Lapangan Usaha/Industry	2015	2016	2017	2018*	2019**
(1)	(2)	(3)	(4)	(5)	(6)
A Pertanian, Kehutanan, dan Perikanan/ <i>Agriculture, Forestry, and Fishing</i>	2,50	2,42	2,40	2,37	2,33
B Pertambangan dan Penggalian/ <i>Mining and Quarrying</i>	0,00	0,00	0,00	0,00	0,00
C Industri Pengolahan/ <i>Manufacturing</i>	18,45	18,27	18,44	18,20	17,86
D Pengadaan Listrik, Gas/ <i>Electricity and Gas</i>	0,28	0,33	0,36	0,37	0,37
E Pengadaan Air, Pengelolaan Sampah, Limbah, dan Daur Ulang/ <i>Water Supply, Sewerage, Waste Management, and Remediation Activities</i>	1,13	1,12	1,12	1,14	1,14
F Konstruksi/ <i>Construction</i>	9,80	9,72	9,65	9,82	10,10
G Perdagangan Besar dan Eceran, dan Reparasi Mobil dan Sepeda Motor/ <i>Wholesale and Retail Trade, Repair of Motor Vehicle and Motorcycles</i>	12,36	12,53	12,64	12,69	12,84
H Transportasi dan Pergudangan/ <i>Transportation and Storage</i>	10,31	10,34	10,23	10,32	10,46
I Penyediaan Akomodasi dan Makan Minum/ <i>Accommodation and Food Service Activities</i>	3,18	3,15	3,14	3,18	3,24
J Informasi dan Komunikasi/ <i>Information and Communication</i>	5,98	5,97	6,05	6,04	6,09
K Jasa Keuangan dan Asuransi/ <i>Financial and Insurance Activities</i>	13,00	13,07	13,07	12,85	12,01
L Real Estate/ <i>Real Estate Activities</i>	3,51	3,48	3,45	3,44	3,45
M,N Jasa Perusahaan/ <i>Business Activities</i>	2,57	2,58	2,64	2,72	2,82
O Administrasi Pemerintahan, Pertahanan dan Jaminan Sosial Wajib/ <i>Public Administration and Defender, Compulsory Social Security</i>	5,73	5,46	5,22	5,16	5,35
P Jasa Pendidikan/ <i>Education</i>	4,57	4,73	4,75	4,81	4,92
Q Jasa Kesehatan dan Kegiatan Sosial/ <i>Human Health and Social Work Activities</i>	4,43	4,58	4,59	4,60	4,67
R,S,T,U Jasa lainnya/ <i>Other Services Activities</i>	2,21	2,26	2,26	2,29	2,35
<b>Produk Domestik Regional Bruto/ Gross Regional Domestic Product</b>	<b>100,00</b>	<b>100,00</b>	<b>100,00</b>	<b>100,00</b>	<b>100,00</b>

Catatan/Notes : \*) Angka sementara/*Preliminary Figure*

\*\*) Angka sangat sementara/*Very Preliminary Figure*

Sumber: BPS Kota Banjarmasin

Sources: BPS-Statistics of Banjarmasin Municipality

## REGIONAL REVENUES

**Table 8.1.4. Pertumbuhan Ekonomi Kota Banjarmasin Menurut Lapangan Usaha (Persen), 2015-2019**  
**Economic Growth of Banjarmasin Municipality by Industrial Origin (Percent), 2015-2019**

	Lapangan Usaha/Industry	2015	2016	2017	2018*	2019**
	(1)	(2)	(3)	(4)	(5)	(6)
A	Pertanian, Kehutanan, dan Perikanan/ <i>Agriculture, Forestry, and Fishing</i>	3,35	5,22	5,75	4,36	5,21
B	Pertambangan dan Penggalian/ <i>Mining and Quarrying</i>	0,00	0,00	0,00	0,00	0,00
C	Industri Pengolahan/ <i>Manufacturing</i>	2,94	4,45	6,19	5,73	5,80
D	Pengadaan Listrik, Gas/ <i>Electricity and Gas</i>	27,71	4,96	5,01	7,33	4,54
E	Pengadaan Air, Pengelolaan Sampah, Limbah, dan Daur Ulang/ <i>Water Supply, Sewerage, Waste Management, and Remediation Activities</i>	5,16	7,88	7,41	7,78	7,83
F	Konstruksi/ <i>Construction</i>	6,23	4,70	6,94	8,35	8,41
G	Perdagangan Besar dan Eceran, dan Reparasi Mobil dan Sepeda Motor/ <i>Wholesale and Retail Trade, Repair of Motor Vehicle and Motorcycles</i>	6,54	7,00	6,87	6,83	6,89
H	Transportasi dan Pergudangan/ <i>Transportation and Storage</i>	7,40	6,59	6,17	7,29	7,21
I	Penyediaan Akomodasi dan Makan Minum/ <i>Accommodation and Food Service Activities</i>	5,97	6,28	7,35	7,34	7,91
J	Informasi dan Komunikasi/ <i>Information and Communication</i>	7,02	8,43	7,21	7,22	6,89
K	Jasa Keuangan dan Asuransi/ <i>Financial and Insurance Activities</i>	4,75	8,20	5,71	3,71	0,21
L	Real Estate/ <i>Real Estate Activities</i>	5,68	6,37	6,75	6,86	6,58
M,N	Jasa Perusahaan/ <i>Business Activities</i>	7,10	8,17	8,47	8,62	8,77
O	Administrasi Pemerintahan, Pertahanan dan Jaminan Sosial Wajib/ <i>Public Administration and Defender, Compulsory Social Security</i>	8,72	2,06	2,64	3,84	7,97
P	Jasa Pendidikan/ <i>Education</i>	6,71	6,82	7,79	7,95	7,99
Q	Jasa Kesehatan dan Kegiatan Sosial/ <i>Human Health and Social Work Activities</i>	7,11	8,93	6,90	6,64	6,35
R,S,T,U	Jasa lainnya/ <i>Other Services Activities</i>	6,61	7,73	6,36	7,56	7,81
	<b>Produk Domestik Regional Bruto/ Gross Regional Domestic Product</b>	<b>5,79</b>	<b>6,28</b>	<b>6,40</b>	<b>6,38</b>	<b>6,13</b>

Catatan/Notes : \*) Angka sementara/*Preliminary Figure*  
 \*\*) Angka sangat sementara/*Very Preliminary Figure*

Sumber: BPS Kota Banjarmasin

Sources: BPS-Statistics of Banjarmasin Municipality

**Table 8.1.5. Produk Domestik Regional Bruto Atas Dasar Harga Berlaku Menurut Pengeluaran (Juta Rupiah), 2015-2019**  
**Gross Domestic Regional Bruto at Current Market Prices by Expenditure (Million Rupiahs), 2015-2019**

Jenis Pengeluaran/ Component of Expenditure	2015	2016	2017	2018*	2019**
(1)	(2)	(3)	(4)	(5)	(6)
1 Pengeluaran Konsumsi Rumah Tangga/ <i>Household Consumption Expenditure</i>	14 751 543,24	16 062 060,17	17 458 374,38	18 833 050,48	20 573 151,32
2 Pengeluaran Konsumsi LNPR/NPISH/ <i>Consumption Expenditure</i>	156 153,34	173 018,80	188 600,04	207 427,70	230 552,23
3 Pengeluaran Konsumsi Pemerintah/ <i>Government Consumption Expenditure</i>	2 751 540,54	2 923 420,44	3 203 552,10	3 363 828,85	3 642 395,55
4 Pembentukan Modal Tetap Bruto/ <i>Gross Fixed Capital Formation</i>	6 645 150,81	7 229 488,96	7 777 614,73	8 762 638,73	9 692 895,59
5 Perubahan Inventori/ <i>Changes in Inventories</i>	48 922,27	51 945,61	85 087,23	184 068,02	181 029,13
6 Net Ekspor Barang dan Jasa/ <i>Net Export of Goods and Services</i>	- 1 325 229,61	- 1 145 752,12	- 874 431,04	- 955 328,19	- 1 277 693,35
<b>Produk Domestik Regional Bruto/ Gross Regional Domestic Product</b>	<b>23 028 080,58</b>	<b>25 294 181,86</b>	<b>27 838 797,46</b>	<b>30 395 685,60</b>	<b>33 042 330,46</b>

Catatan/Notes : \*) Angka sementara/*Preliminary Figure*

\*\*) Angka sangat sementara/*Very Preliminary Figure*

Sumber: BPS Kota Banjarmasin

Sources: BPS-Statistics of Banjarmasin Municipality



## REGIONAL REVENUES

**Tabel 8.1.6. Produk Domestik Regional Bruto Atas Dasar Harga Konstan 2010 Menurut Pengeluaran (Juta Rupiah),2015-2019**  
**Gross Domestic Regional Bruto at 2010 Constant Market Prices by Expenditure (Million Rupiahs), 2015-2019**

Jenis Pengeluaran/ Component of Expenditure	2015	2016	2017*	2018*	2019**
(1)	(2)	(3)	(4)	(5)	(6)
1 Pengeluaran Konsumsi Rumah Tangga/ <i>Household Consumption Expenditure</i>	11 950 266,84	12 576 058,06	13 197 555,62	13 790 908,72	14 252 779,94
2 Pengeluaran Konsumsi LNPRT/ <i>NPISH Consumption Expenditure</i>	116 056,24	124 369,80	131 372,46	140 351,76	150 814,61
3 Pengeluaran Konsumsi Pemerintah/ <i>Government Consumption Expenditure</i>	1 980 318,23	1 980 934,37	2 064 531,75	2 107 805,36	2 185 458,68
4 Pembentukan Modal Tetap Bruto/ <i>Gross Fixed Capital Formation</i>	5 153 821,19	5 432 524,01	5 666 523,40	6 152 048,72	6 444 511,01
5 Perubahan Inventori/ <i>Changes in Inventories</i>	41 262,35	42 766,96	68 228,45	143 823,65	104 407,97
6 Net Ekspor Barang dan Jasa/ <i>Net Export of Goods and Services</i>	- 1 730 114,11	- 1 545 333,79	- 1 326 631,72	- 1 269 461,54	- 781 342,36
<b>Produk Domestik Regional Bruto/ Gross Regional Domestic Product</b>	<b>17 511 610,74</b>	<b>18 611 319,40</b>	<b>19 801 579,96</b>	<b>21 065 476,68</b>	<b>22 356 629,84</b>

Catatan/Notes : \*) Angka sementara/*Preliminary Figure*

\*\*) Angka sangat sementara/*Very Preliminary Figure*

Sumber: BPS Kota Banjarmasin

Sources: BPS-Statistics of Banjarmasin Municipality

**Tabel 8.1.7. Distribusi Persentase Produk Domestik Regional Bruto Atas Dasar Harga Berlaku Menurut Pengeluaran (Persen), 2015-2019**  
**Gross Domestic Regional Bruto at Current Market Prices by Expenditure (Percent), 2015-2019**

	Jenis Pengeluaran/ Component of Expenditure	2015	2016	2017	2018*	2019**
	(1)	(2)	(3)	(4)	(5)	(6)
1	Pengeluaran Konsumsi Rumah Tangga/ <i>Household Consumption Expenditure</i>	64,06	63,50	62,69	61,96	62,26
2	Pengeluaran Konsumsi LNPRT/NPISH <i>Consumption Expenditure</i>	0,68	0,68	0,68	0,68	0,70
3	Pengeluaran Konsumsi Pemerintah/ <i>Government Consumption Expenditure</i>	11,95	11,56	11,50	11,07	11,02
4	Pembentukan Modal Tetap Bruto/ <i>Gross Fixed Capital Formation</i>	28,86	28,58	27,94	28,83	29,33
5	Perubahan Inventori/ <i>Changes in Inventories</i>	0,21	0,21	0,31	0,61	0,55
6	Net Ekspor Barang dan Jasa/ <i>Net Export of Goods and Services</i>	- 5,75	- 4,53	- 3,14	- 3,14	- 3,87
	<b>Produk Domestik Regional Bruto/ Gross Regional Domestic Product</b>	<b>100,00</b>	<b>100,00</b>	<b>100,00</b>	<b>100,00</b>	<b>100,00</b>

Catatan/Notes : \*) Angka sementara/*Preliminary Figure*

\*\*) Angka sangat sementara/*Very Preliminary Figure*

Sumber: BPS Kota Banjarmasin

Sources: BPS-Statistics of Banjarmasin Municipality

## REGIONAL REVENUES

**Tabel** 8.1.8. **Pertumbuhan Ekonomi Kota Banjarmasin Menurut Pengeluaran (Persen),2015-2019**  
**Table** **Economic Growth of Banjarmasin Municipality by Expenditure (Percent), 2015-2019**

	Jenis Pengeluaran/ Component of Expenditure	2015	2016	2017	2018*	2019**
	(1)	(2)	(3)	(4)	(5)	(6)
1	Pengeluaran Konsumsi Rumah Tangga/ <i>Household Consumption Expenditure</i>	5,02	5,24	4,94	4,50	3,35
2	Pengeluaran Konsumsi LNPRT/ <i>NPISH Consumption Expenditure</i>	7,91	7,16	5,63	6,83	7,45
3	Pengeluaran Konsumsi Pemerintah/ <i>Government Consumption Expenditure</i>	5,97	0,03	4,16	2,16	3,68
4	Pembentukan Modal Tetap Bruto/ <i>Gross Fixed Capital Formation</i>	7,14	5,41	4,31	8,57	4,75
5	Perubahan Inventori/ <i>Changes in Inventories</i>	-	-	-	-	-
6	Net Ekspor Barang dan Jasa/ <i>Net Export of Goods and Services</i>	-	-	-	-	-
	<b>Produk Domestik Regional Bruto/ Gross Regional Domestic Product</b>	<b>5,79</b>	<b>6,28</b>	<b>6,40</b>	<b>6,38</b>	<b>6,13</b>

Catatan/Notes : \*) Angka sementara/*Preliminary Figure*

\*\*) Angka sangat sementara/*Very Preliminary Figure*

Sumber: BPS Kota Banjarmasin

Sources: *BPS-Statistics of Banjarmasin Municipality*

**Tabel 8.1.9. Laju Implisit Menurut Lapangan Usaha (Persen),2015-2019**  
**Table Implicit Rate by Industry (Percent), 2015-2019**

	Lapangan Usaha/ <i>Industry</i>	2015	2016	2017	2018*	2019**
	(1)	(2)	(3)	(4)	(5)	(6)
A	Pertanian, Kehutanan, dan Perikanan/ <i>Agriculture, Forestry, and Fishing</i>	8,68	1,15	2,92	3,40	1,84
B	Pertambangan dan Penggalian/ <i>Mining and Quarrying</i>	-	-	-	-	-
C	Industri Pengolahan/ <i>Manufacturing</i>	6,90	4,13	4,62	1,94	0,80
D	Pengadaan Listrik, Gas/ <i>Electricity and Gas</i>	22,06	21,66	13,26	6,28	2,70
E	Pengadaan Air, Pengelolaan Sampah, Limbah, dan Daur Ulang/ <i>Water Supply, Sewerage, Waste Management, and Remediation Activities</i>	6,01	1,07	2,69	3,09	1,08
F	Konstruksi/ <i>Construction</i>	8,65	4,08	2,25	2,55	3,09
G	Perdagangan Besar dan Eceran, dan Reparasi Mobil dan Sepeda <i>Motor/Wholesale and Retail Trade, Repair of Motor Vehicle and Motorcycles</i>	7,35	4,12	3,86	2,64	2,92
H	Transportasi dan Pergudangan/ <i>Transportation and Storage</i>	6,64	3,28	2,57	2,69	3,24
I	Penyediaan Akomodasi dan Makan Minum/ <i>Accommodation and Food Service Activities</i>	3,87	2,27	2,27	2,95	2,82
J	Informasi dan Komunikasi/ <i>Information and Communication</i>	1,41	1,20	3,99	1,64	2,51
K	Jasa Keuangan dan Asuransi/ <i>Financial and Insurance Activities</i>	5,78	2,06	4,08	3,51	1,41
L	Real Estate/ <i>Real Estate Activities</i>	4,41	2,16	2,22	1,93	2,26
M,N	Jasa Perusahaan/ <i>Business Activities</i>	4,78	1,89	4,09	3,53	3,58
O	Administrasi Pemerintahan, Pertahanan dan Jaminan Sosial Wajib/ <i>Public Administration and Defender, Compulsory Social Security</i>	8,50	2,57	2,56	3,83	4,40
P	Jasa Pendidikan/ <i>Education</i>	6,00	6,42	2,61	2,36	2,90
Q	Jasa Kesehatan dan Kegiatan Sosial/ <i>Human Health and Social Work Activities</i>	9,25	4,29	3,11	2,58	3,90
R,S,T,U	Jasa lainnya/ <i>Other Services Activities</i>	8,46	4,46	3,42	3,03	3,14
	<b>Produk Domestik Regional Bruto/ Gross Regional Domestic Product</b>	<b>6,60</b>	<b>3,35</b>	<b>3,44</b>	<b>2,63</b>	<b>2,43</b>

Catatan/Notes : \*) Angka sementara/*Preliminary Figure*

\*\*) Angka sangat sementara/*Very Preliminary Figure*

Sumber: BPS Kota Banjarmasin

Sources: BPS-Statistics of Banjarmasin Municipality

## REGIONAL REVENUES

**Tabel 8.1.10. Laju Implisit Menurut Pengeluaran (Persen), 2015-2019**  
**Table Implicit Rate by Expenditure (Percent), 2015-2019**

Jenis Pengeluaran/ Component of Expenditure	2015	2016	2017	2018*	2019**
(1)	(2)	(3)	(4)	(5)	(6)
1 Pengeluaran Konsumsi Rumah Tangga/ <i>Household Consumption Expenditure</i>	4,30	3,47	3,57	3,57	5,70
2 Pengeluaran Konsumsi LNPR/ <i>NPISH Consumption Expenditure</i>	4,15	3,39	3,20	2,95	3,44
3 Pengeluaran Konsumsi Pemerintah/ <i>Government Consumption Expenditure</i>	5,14	6,21	5,21	2,79	4,43
4 Pembentukan Modal Tetap Bruto/ <i>Gross Fixed Capital Formation</i>	1,91	3,21	3,14	3,77	5,60
5 Perubahan Inventori/ <i>Changes in Inventories</i>	-	-	-	-	-
6 Net Ekspor Barang dan Jasa/ <i>Net Export of Goods and Services</i>	-	-	-	-	-
<b>Produk Domestik Regional Bruto/ Gross Regional Domestic Product</b>	<b>6,60</b>	<b>3,35</b>	<b>3,44</b>	<b>2,63</b>	<b>2,43</b>

Catatan/Notes : \*) Angka sementara/*Preliminary Figure*

\*\*) Angka sangat sementara/*Very Preliminary Figure*

Sumber: BPS Kota Banjarmasin

Sources: BPS-Statistics of Banjarmasin Municipality



Pasar milik pemerintah ada sebanyak **61** pasar, dimana **46** pasar berada di Kecamatan **Banjarmasin Tengah**.



Jumlah Surat Ijin Usaha Perdagangan (**SIUP**) yang diterbitkan selama tahun 2019 sampai Bulan Mei adalah **534** surat, dimana sebagian besar berasal dari golongan usaha **perdagangan kecil**.



## PENJELASAN TEKNIS

## TECHNICAL NOTES

1. **Surat Izin Usaha Perdagangan (SIUP)** adalah Surat Izin untuk dapat melaksanakan kegiatan usaha perdagangan.
  2. **Tanda Daftar Perusahaan (TDP)** adalah daftar catatan resmi yang diadakan menurut atau berdasarkan ketentuan undang-undang atau peraturan-peraturan pelaksanaannya, dan memuat hal-hal yang wajib didaftarkan oleh setiap perusahaan serta disahkan oleh pejabat yang berwenang.
  3. **Pasar Milik Pemerintah** adalah pasar yang dikelola langsung oleh Pemerintah Kota Banjarmasin melalui Dinas Pengelolaan Pasar dan tidak termasuk pasar yang dikelola oleh swasta maupun Dewan Kelurahan.
  4. **Koperasi** adalah Koperasi adalah organisasi bisnis yang dimiliki dan dioperasikan oleh orang-seorang demi kepentingan bersama. Koperasi melandaskan kegiatan berdasarkan prinsip gerakan ekonomi rakyat yang berdasarkan asas kekeluargaan.
1. *Trading Business License (License) is a license to carry out business activities.*
  2. *Company Registration (TDP) is a list of official record is held by or under the provisions of the law or its implementing regulations, and contains things that are required to be registered by every company and approved by the competent authority.*
  3. *The Government-owned market is a market that is managed directly by the Municipality Government through the Department of Market Management Banjarmasin and do not include the market managed by the private and the Village Council.*
  4. *Cooperative is a cooperative is a business organization owned and operated by the individual for the common interest. Cooperatives bases its activities on the principle of people's economic movement based on the principle of kinship.*



## ULASAN

## DESCRIPTION

**9.1. Perdagangan**

Jumlah penerbitan Surat Ijin Usaha Perdagangan (SIUP) selama tahun 2019 sampai Mei adalah sebanyak 534 surat. Penerbitan SIUP paling banyak berada pada golongan usaha pedagang kecil dengan jumlah 467 atau sebesar 87,45 persen.

Pengiriman batu bara melalui pelabuhan Banjarmasin pada tahun 2019 mengalami kenaikan sebesar 299,40 persen dibandingkan tahun 2018. Di sisi lain, pengiriman produk karet mengalami penurunan sebesar 55,44 persen dengan jumlah 4.302,24 kg dibandingkan dengan tahun 2018 yaitu sebesar 9.654 kg.

**9.2. Koperasi**

Pada tahun 2019, jumlah koperasi Non KUD yang tercatat pada Dinas Koperasi, Usaha Mikro, dan Tenaga Kerja Kota Banjarmasin ada sebanyak 509 koperasi. Kondisi ini mengalami peningkatan sebesar 0,39 persen jika dibandingkan dengan tahun 2018. Menurut wilayah administrasi, ada sebanyak 139 koperasi atau sebesar 27,31% Koperasi Non KUD terdapat di Kecamatan Banjarmasin Tengah.

**9.1. Trade**

*Total issuance of business license (SIUP) in 2019 until May 2019 is 534 license. License Issuance most are in the business class of small merchants with the number 467 or by 87,45 percent.*

*Coal shipments through the port of Banjarmasin in 2019 increased by 299.40 percent compared to 2018. On the other hand, shipments of rubber decreased by 55.44 percent with the number of 4,302.24 compared to 2018 in the amount of 9.654 kg.*

**9.2. Cooperative**

*In 2019, the number of Non KUD cooperatives registered at the Department of Cooperative, Micro and Labor of Banjarmasin Municipality there were 509 cooperatives. This condition has increased around 0.39 percent compared to 2018. According to the administration area, there are 139 cooperatives or by 27.31% Non KUD Cooperative contained in District Central Banjarmasin.*

## 9.1. PERDAGANGAN/TRADE

**Table 9.1.1. Perkembangan Penerbitan Surat Ijin Usaha Perdagangan (SIUP) di Kota Banjarmasin, 2017-2019**  
*Progress of Developments Issuance of Business License (SIUP) in Banjarmasin Municipality, 2017-2019*

<b>Golongan Usaha/ Group of Business</b>	<b>2017</b>	<b>2018</b>	<b>2019*</b>
(1)	(2)	(3)	(4)
Pedagang Besar <i>Wholesalers</i>	26	35	14
Pedagang Menengah <i>Medium Traders</i>	186	501	53
Pedagang Kecil <i>Small Traders</i>	1 264	1 126	467
<b>Jumlah/Total</b>	<b>1 476</b>	<b>1 662</b>	<b>534</b>

\*Catatan/Note: Data Sampai Bulan Mei 2019

Sumber: Dinas Perdagangan dan Perindustrian Kota Banjarmasin

Sources: Department of Trade and Manufacture of Banjarmasin Municipality

**TRADE**

**Tabel 9.1.2. Perkembangan Pendaftaran Ulang atau Memperbaharui TDP di Kota Banjarmasin, 2015-2018**  
**Table Progress of Re-registration or Renewal of TDP in Banjarmasin Municipality, 2015-2018**

<b>Bentuk Perusahaan/ Form of Company</b>	<b>2015</b>	<b>2016</b>	<b>2017</b>	<b>2018</b>
(1)	(2)	(3)	(4)	(5)
Perseroan Terbatas (PT)/ <i>Limited Company</i>	611	729	562	617
Koperasi/ <i>Cooperative</i>	23	27	20	27
Commanditaire Vennootschap (CV)/ <i>Limited Partnership</i>	758	800	682	716
Perorangan/ <i>Individual</i>	730	712	499	546
Firma (Fa)/ <i>Firm</i>	1	1	0	0
<b>Jumlah/Total</b>	<b>2 123</b>	<b>2 269</b>	<b>1 763</b>	<b>1 906</b>

Sumber: Dinas Penanaman Modal dan Pelayanan Terpadu Satu Pintu Kota Banjarmasin  
 Sources: Department of Investment and One-Door Integrated Services Banjarmasin

**Tabel 9.1.3. Pengiriman Beberapa Barang Potensial Melalui Pelabuhan Banjarmasin, 2017-2019**  
**Table**  
*Delivery of Several Potential Stuffs Through Banjarmasin Harbor, 2017-2019*

Jenis Barang/ <i>Kind of Goods</i>	Satuan/ <i>Unit</i>	2017	2018	2019
(1)	(2)	(3)	(4)	(5)
Produk Kayu	m <sup>3</sup>	433 537	400	7 846, 22
Kayu Galam	m <sup>3</sup>	3 019	-	-
Rotan Olahan/Lampit Rotan	m <sup>3</sup>	24 853	-	99 085,91
Tikar Purun	m <sup>3</sup>	271	-	-
Beras	ton	5 763	-	-
Karet	kg	290 999	9 654	4 302,24
Gula	ton	1 166	-	-
Produk Perikanan	kg	8 817	-	159 904
Batubara	kg	72 771 719	497 800	149 540 000
Cengkeh	ton	-	-	-

Sumber: Dinas Perdagangan dan Perindustrian Kota Banjarmasin

Sources: Department of Trade and Manufacture of Banjarmasin Municipality

**TRADE**

**Tabel 9.1.4. Jumlah Pasar Milik Pemerintah Kota Banjarmasin, 2019**  
**Table Number of Market Owned by Banjarmasin Government, 2019**

<b>Kecamatan/ Subdistrict</b>	<b>Milik Pemerintah Kota Banjarmasin/ Owned by Banjarmasin Government</b>
(1)	(2)
Banjarmasin Selatan/ <i>South Banjarmasin</i>	3
Banjarmasin Timur/ <i>East Banjarmasin</i>	6
Banjarmasin Barat/ <i>West Banjarmasin</i>	4
Banjarmasin Tengah/ <i>Central Banjarmasin</i>	44
Banjarmasin Utara/ <i>North Banjarmasin</i>	2
<b>Jumlah/Total</b>	<b>59</b>

Sumber: Dinas Perdagangan dan Perindustrian Kota Banjarmasin  
Sources: Department of Trade and Manufacture of Banjarmasin Municipality

**Tabel 9.1.5. Nama Pasar Milik Pemerintah Kota Banjarmasin, 2019**  
**Table Names of Market Owned by Banjarmasin Government, 2019**

Kecamatan/ Subdistrict	Nama Pasar/ Market
(1)	(2)
Banjarmasin Selatan/ <i>South Banjarmasin</i>	<ol style="list-style-type: none"> <li>1. Pasar Pekauman</li> <li>2. Pasar Pekauman Inpres</li> <li>3. Pasar Gawi Manuntung</li> </ol>
Banjarmasin Timur/ <i>East Banjarmasin</i>	<ol style="list-style-type: none"> <li>1. Pasar Kuripan Baru</li> <li>2. Pasar Pandu Baru</li> <li>3. Pasar Ksatrian</li> <li>4. Pasar Buah Pengambangan</li> <li>5. Pasar Batuah</li> <li>6. Pasar Terminal Km 6</li> </ol>
Banjarmasin Barat/ <i>West Banjarmasin</i>	<ol style="list-style-type: none"> <li>1. Pasar Tungging</li> <li>2. Pasar Induk Banjar Raya</li> <li>3. Pasar Telawang</li> <li>4. Pasar Teluk Tiram</li> </ol>
Banjarmasin Tengah/ <i>Central Banjarmasin</i>	<ol style="list-style-type: none"> <li>1. Pasar Baru Permai Dasar</li> <li>2. Pasar Baru Permai Lt. I</li> <li>3. Pasar Baru Permai Khusus</li> <li>4. Pasar Baru Permai Miring</li> <li>5. Pasar Baru Permai Miring Lt. I</li> <li>6. Pasar Niaga Timur</li> <li>7. Pasar Niaga Timur Lt. II</li> <li>8. Pasar Niaga Timur Lt. III</li> <li>9. Pasar Blok Anda Optikal</li> <li>10. Pasar Samping Cempaka</li> <li>11. Pasar Blok ODI</li> <li>12. Pasar Blok Ansyar</li> <li>13. Samping Pasar Ayam</li> <li>14. Pasar Sudi Rapi</li> <li>15. Pasar Ex Pom Bensin</li> <li>16. Pasar Blok Samping Kapitol</li> <li>17. Pasar Daging</li> <li>18. Pasar Lima Laut</li> <li>19. Pasar Lima Beton</li> <li>20. Pasar Lima Beton Lt. II</li> <li>21. Pasar Sandang Pangan</li> <li>22. Pasar Blok Hanifah</li> <li>23. Pasar Blok Permata</li> <li>24. Pasar Atom Kilat</li> </ol>

**TRADE**

**Lanjutan Tabel/Continued Table 9.1.5.**

<b>Kecamatan/ Subdistrict</b>	<b>Nama Pasar/ Market</b>
(1)	(2)
Banjarmasin Tengah/ <i>Central Banjarmasin</i>	25. Pasar Samping Atom Kilat 26. Pasar Ujung Murung 27. Pasar Muka Jembatan Sudimampir 28. Pasar Kampung Gedang 29. Pasar Lima Tahap I 30. Pasar Lima Tahap II 31. Pasar Lima Tahap III 32. Pasar Lima Tahap IV 33. Pasar Lima Tahap V 34. Pasar Lima Tahap VI 35. Pasar Abadi Beton 36. Pasar Abadi Miring/Kayu/Laut 37. Pasar Teluk Dalam Muara 38. Pasar Samping Sudimampir 39. Pasar Blok Keramik 40. Pasar Blok Kembang 41. Pasar Sudimampir Lt. III 42. Pasar Malabar Baru 43. Pasar Rawasari 44. Pasar Malabar Lt. 1
Banjarmasin Utara/ <i>North Banjarmasin</i>	1. Pasar Cemara 2. Pasar Jahri Saleh

Sumber: Dinas Perdagangan dan Perindustrian Kota Banjarmasin  
 Sources: Department of Trade and Manufacture of Banjarmasin Municipality

## 9.2. KOPERASI/COOPERATIVE

**Tabel** 9.2.1. Jumlah Koperasi Unit Desa dan Simpanan serta Anggotanya per Kecamatan, 2019  
**Table** Number of Village Cooperative Unit and Deposit also Its Members by Subdistrict, 2019

Kecamatan Subdistrict	Koperasi Unit Desa*) Village Cooperative Unit (Buah/Unit)	Anggota Members (orang/person)	Simpanan Deposit (000 Rp)
(1)	(2)	(3)	(4)
Banjarmasin Selatan/ South Banjarmasin	1	-	-
Banjarmasin Timur/ East Banjarmasin	1	-	-
Banjarmasin Barat/ West Banjarmasin	1	-	-
Banjarmasin Tengah/ Central Banjarmasin	-	-	-
Banjarmasin Utara/ North Banjarmasin	-	-	-
<b>Jumlah/Total</b>	<b>3</b>	<b>-</b>	<b>-</b>
<b>2018</b>	<b>3</b>	<b>30</b>	<b>81 116</b>
<b>2017</b>	<b>3</b>	<b>30</b>	<b>81 116</b>
<b>2016</b>	<b>3</b>	<b>30</b>	<b>81 116</b>

\*) Catatan/Note : 2 Koperasi tidak aktif (1 koperasi di Banjarmasin Selatan dan 1 koperasi di Banjarmasin Timur), 1 Koperasi di Banjarmasin Barat yang masih aktif

Sumber: Dinas Koperasi, Usaha Mikro dan Tenaga Kerja Kota Banjarmasin  
 Sources: Department of Cooperative, Micro and Labor of Banjarmasin Municipality



**TRADE**

**Tabel 9.2.2. Jumlah Pengurus KUD dan Non KUD Berdasarkan Jenis Kelamin pe Kecamatan, 2019**  
**Table Number of Management of KUD and Non-KUD by Gender by SubSubdistrict, 2019**

Kecamatan/ Subdistrict	Koperasi Unit Desa		Non KUD	
	Laki-laki/ Male	Perempuan/ Female	Laki-laki/ Male	Perempuan/ Female
(1)	(2)	(3)	(4)	(5)
Banjarmasin Selatan/ South Banjarmasin	-	-	80	61
Banjarmasin Timur/ East Banjarmasin	-	-	192	177
Banjarmasin Barat/ West Banjarmasin	-	3	171	134
Banjarmasin Tengah/ Central Banjarmasin	-	-	464	394
Banjarmasin Utara/ North Banjarmasin	-	-	159	138
<b>Jumlah/Total</b>	<b>-</b>	<b>3</b>	<b>1 066</b>	<b>904</b>

Sumber: Dinas Koperasi, Usaha Mikro dan Tenaga Kerja Kota Banjarmasin066  
 Sources: Department of Cooperative, Micro and Labor of Banjarmasin Municipality

**Tabel 9.2.3. Jumlah Non KUD dan Simpanan serta Anggotanya per Kecamatan, 2019**  
**Table Number of Non KUD and Deposits also Its Member by SubSubdistrict, 2019**

Kecamatan/ Subdistrict	Koperasi Non Unit Desa/ Non-KUD (Buah/Unit)	Anggota/ Members (Orang/Person)	Simpanan/ Deposit (000 Rp)
(1)	(2)	(3)	(4)
Banjarmasin Selatan	51	4 945	25 600 820
Banjarmasin Timur	120	15 737	57 955 365
Banjarmasin Barat	95	14 700	99 133 623
Banjarmasin Tengah	139	15 564	63 908 224
Banjarmasin Utara	104	31 272	93 138 526
<b>Jumlah/Total</b>	<b>509</b>	<b>82 218</b>	<b>339 736 558</b>
<b>2018</b>	<b>507</b>	<b>82 186</b>	<b>254 355 190</b>
<b>2017</b>	<b>503</b>	<b>82 053</b>	<b>254 123 352</b>
<b>2016</b>	<b>638</b>	<b>113 386</b>	<b>293 966 076</b>

Sumber: Dinas Koperasi, Usaha Mikro dan Tenaga Kerja Kota Banjarmasin

Sources: Department of Cooperative, Micro and Labor of Banjarmasin Municipality

**TRADE**

**Tabel 9.2.4. Jumlah Koperasi Non KUD, 2019**  
**Table Trend of Cooperative Non KUD, 2019**

Uraian/ Description	Satuan/ Unit	2019
(1)	(2)	(3)
Jumlah Koperasi/ Number of Cooperative	Buah/Unit	509
Jumlah Anggota/ Number of Members	Orang/Person	82 218
Jumlah Simpanan/ Total Deposits	Ribu/Thousand Rupiah	339 736 558
Jumlah Cadangan/ Amount of Reserves	Ribu/Thousand Rupiah	-
Jumlah Dana-dana/ Amount of Funds	Ribu/Thousand Rupiah	-
Jumlah Donasi/ Number of Donation	Ribu/Thousand Rupiah	-
Jumlah Utang/ Amount of Debt	Ribu/Thousand Rupiah	298 315 612
Jumlah Volume Usaha/ Volume of Business	Ribu/Thousand Rupiah	502 289 852
Jumlah SHU/ The Amount of Net Income	Ribu/Thousand Rupiah	73 609 673

Catatan: Data tidak lengkap tersedia

Sumber: Dinas Koperasi, Usaha Mikro dan Tenaga Kerja Kota Banjarmasin  
 Sources: Department of Cooperative, Micro and Labor of Banjarmasin Municipality

**Tabel 9.2.5. Perkembangan Koperasi Unit Desa, 2017-2019**  
**Table Trend of Cooperative KUD, 2016-2018**

<b>Uraian/ Description</b>	<b>Satuan/ Unit</b>	<b>2017</b>	<b>2018</b>	<b>2019</b>
(1)	(2)	(4)	(5)	(6)
Jumlah Koperasi/ <i>Number of Cooperative</i>	Buah/ <i>Unit</i>	3	3	3
Jumlah Anggota/ <i>Number of Members</i>	Orang/ <i>Person</i>	30	30	-
Jumlah Simpanan/ <i>Total Deposits</i>	Ribu/ <i>Thousand</i> Rupiah	81 116	81 116	-
Jumlah Cadangan/ <i>Amount of Reserves</i>	Ribu/ <i>Thousand</i> Rupiah	-	-	-
Jumlah Dana-dana/ <i>Amount of Funds</i>	Ribu/ <i>Thousand</i> Rupiah	-	-	-
Jumlah Donasi/ <i>Number of Donation</i>	Ribu/ <i>Thousand</i> Rupiah	-	-	-
Jumlah Utang/ <i>Amount of Debt</i>	Ribu/ <i>Thousand</i> Rupiah	-	-	-
Jumlah Volume Usaha/ <i>Volume of Business</i>	Ribu/ <i>Thousand</i> Rupiah	132 437	132 437	-
Jumlah SHU/ <i>The Amount of Net Income</i>	Ribu/ <i>Thousand</i> Rupiah	1 682	1 682	-

Catatan : Data tidak lengkap tersedia

Sumber: Dinas Koperasi, Usaha Mikro dan Tenaga Kerja Kota Banjarmasin

Sources: Department of Cooperative, Micro and Labor of Banjarmasin Municipality





2019

Arus barang bongkar mencapai  
**863.951** ton dan arus  
barang muat mencapai  
**652.353** ton

Penumpang turun di pelabuhan  
mencapai 104 ribu orang



Penumpang naik di pelabuhan  
mencapai **67** ribu orang



**PENJELASAN TEKNIS****TECHNICAL NOTES**

1. **Kendaraan bermotor** adalah setiap kendaraan yang digerakkan oleh peralatan teknik yang ada pada kendaraan tersebut, biasanya digunakan untuk angkutan orang atau barang di atas jalan raya selain kendaraan yang berjalan di atas rel. Kendaraan bermotor yang dicatat adalah semua jenis kendaraan kecuali kendaraan bermotor TNI/Polri dan Korps Diplomatik.
  2. **Mobil penumpang** adalah setiap kendaraan bermotor yang dilengkapi dengan tempat duduk untuk sebanyak-banyaknya delapan orang, tidak termasuk tempat duduk untuk pengemudi, baik dilengkapi atau tidak dilengkapi bagasi.
  3. **Kunjungan kapal** adalah kapal yang datang di pelabuhan baik untuk berlabuh di perairan maupun bersandar di dermaga.
  4. **Gross Ton (GT)** adalah volume ruangan kapal dalam m<sup>3</sup>, kecuali terowongan, lubang poros baling-baling, tempat jangkar, dan alas ganda.
1. **Motor vehicles** are any kind of vehicles motorized by machine set up in those vehicles, they are usually used for transporting peoples or goods on roads except vehicles moving along a railway line. The data cover all kinds of motor vehicles except those belong to Indonesia Army Force Indonesian State Police and Diplomatic Corps.
  2. **Passenger cars** are any motor vehicles with no more than eight seats, excluding seat for driver, it can be with or without hoot.
  3. **Ship call** is a ship arriving at a port either for mooring or berthing.
  4. **Gross Ton (GT)** is total volume of all room in a ship (m<sup>3</sup>), excluding the volume of tunnel, the axle of propellers, the anchor, and the chain locker.



## **TRANSPORTATION AND COMMUNICATION**

5. **Kantor Pos** adalah tempat pemberi pelayanan komunikasi tertulis dan atau surat elektronik, layanan paket, layanan logistik, layanan transaksi keuangan, dan layanan keagenan pos untuk kepentingan umum. Rumah pos berfungsi sama seperti kantor pos dan kantor pos pembantu, bedanya rumah pos biasanya terletak di daerah terpencil.

5. **Post Office** is a service provider facility of written communication and or electronic mail, parcel service, logistics services, financial transaction services, and postal services to the public. Postal house has the same function as the post office and subsidiary of post office, the difference is that postal house is usually located in remote areas.

<https://banjarmasinkota.bps.go.id>

**ULASAN****DESCRIPTION****10.1. Transportasi dan Komunikasi**

Banjarmasin yang merupakan wilayah perkotaan memiliki panjang jalan sepanjang 790,13 Km. Jalan dengan kondisi yang baik ada sepanjang 274,11 Km atau sebesar 34,69 persen. Selain itu, masih ada jalan yang kondisinya masih rusak yaitu sepanjang 224,79 Km atau sebesar 28,45 persen dan jalan yang rusak berat sepanjang 17,13 Km. Jika dilihat dari jenis permukaannya, jalan yang sudah diaspal ada sepanjang 428,01 Km atau sebesar 54,17 persen. Selain itu, ada sepanjang 12,75 Km jalan yang permukaannya masih berupa kerikil, pengerasan batu/beton dan sepanjang 348,79 Km tidak dirinci.

Jika dirinci lagi menurut wilayah, jalan di Kecamatan Banjarmasin Utara merupakan yang terpanjang yaitu sepanjang 233,42 Km diikuti oleh Banjarmasin Selatan dengan panjang jalan 190,52 Km. Secara keseluruhan disetiap kecamatan, kondisi jalan masih berstatus baik jenis permukaannya sebagian besar sudah diaspal.

Sesuai dengan julukan bahwa Kota Banjarmasin yang merupakan kota seribu sungai, membuat akses ke beberapa wilayah dapat dilakukan melalui angkutan

**10.1. Transportation and Communication**

*Banjarmasin which is an urban area has a long way along 790.13 Km. Roads in good condition existed throughout 274.11 Km or by 34.69 percent. In addition, there are road conditions are still damaged, namely along 224.79 km or by 28.45 percent and there are 17,13 Km roads that are heavily damaged. When viewed from the type of surface, the asphalt road there along 428.01 km or by 54.17 percent. In addition, there are 12.75 Km along the road is still a gravel surface, hardening of stone/concrete and 348.78 Km not specified.*

*If further divided by region, North Banjarmasin roads in the district is the longest that all 233.42 Km Banjarmasin followed by the South with a length of 190.52 Km road. Overall in every sub-district, the condition of the road is still a good variety of surfaces largely been paved.*

*In accordance with the nickname that Banjarmasin Municipality which is a city of a thousand rivers, making access to some areas can be done through the transport*

## **TRANSPORTATION AND COMMUNICATION**

sungai. Pada tahun 2019, jumlah angkutan sungai yang terdaftar di Kota Banjarmasin ada sebanyak 439 angkutan. Jenis angkutan yang paling terdaftar adalah jenis tug kapal motor yaitu sebanyak 110 buah. Jika dilihat perbandingan dengan tahun sebelumnya, jumlah angkutan sungai yang terdaftar mengalami kenaikan yaitu dari 419 angkutan menjadi 439 angkutan di tahun 2019.

*stream. By 2019, the number of river transport in Banjarmasin Municipality there are as many as 439 freight. Type of transportation the most widely used type of tug boat/kapal tunda as many as 110 pieces. If viewed comparison with the previous year, the number of river transport registered increased from 419 to 439 freight transport in 2019.*

<https://banjarmasinkota.bps.go.id>

10.1. TRANSPORTASI DAN KOMUNIKASI/*TRANSPORTATION DAN COMMUNICATION*

**Tabel 10.1.1. Panjang dan Kondisi Jalan di Kota Banjarmasin (Km), 2017-2019**  
**Table Length and Road Condition in Banjarmasin Municipality, 2017-2019**

Jenis Permukaan dan Keadaan Jalan/ <i>Type of Surface and Condition of Roads</i>	Jalan Kota/ <i>Road of City</i>		
	2017	2018	2019
(1)	(3)	(4)	(5)
<b>1 Jenis Permukaan/<i>Type of Surface</i></b>			
- Diaspal/ <i>Paved</i>	433,25	433,77	428,59
- Tidak dirinci/ <i>Not Specified</i>	350,74	349,36	348,79
- Krikil/Perkerasan Batu/Tanah/ <i>Gravel/Stone Hardening/Soil</i>	6,13	7,00	12,75
<b>Jumlah/Total</b>	<b>790,13</b>	<b>790,13</b>	<b>790,13</b>
<b>2 Kondisi Jalan</b>			
- Baik/ <i>Good</i>	205,50	235,82	274,11
- Sedang/ <i>Medium</i>	386,60	306,13	274,10
- Rusak/ <i>Damaged</i>	164,05	223,86	224,79
- Rusak Berat/ <i>Heavy Damaged</i>	33,98	24,32	17,13
<b>Jumlah/Total</b>	<b>790,13</b>	<b>790,13</b>	<b>790,13</b>

Sumber: Dinas Pekerjaan Umum dan Penataan Ruang Kota Banjarmasin

Sources: Department of Public Works and Spatial Planning of Banjarmasin Municipality

**TRANSPORTATION AND COMMUNICATION**

**Tabel 10.1.2. Panjang dan Kondisi Jalan Menurut Kecamatan di Kota Banjarmasin (Km), 2019**  
**Length and Road Condition by Subdistrict in Banjarmasin Municipality (Km), 2019**

Jenis Permukaan dan Keadaan Jalan/ Type of Surface and Condition of Roads	Kecamatan/ Subdistrict				
	Banjarmasin Selatan/ South	Banjarmasin Timur/ East	Banjarmasin Barat/ West	Banjarmasin Tengah/ Central	Banjarmasin Utara/ North
	Banjarmasin	Banjarmasin	Banjarmasin	Banjarmasin	Banjarmasin
(1)	(2)	(3)	(4)	(5)	(6)
<b>1 Jenis Permukaan/Type of Surface</b>					
~ Diaspal/Paved	107,271	86,250	53,813	47,385	133,876
~ Beton	76,909	56,808	81,092	35,671	98,312
~ Kerikil/	4,995	2,720	0,000	0,401	1,230
~ Tanah/Soil	1,350	2,458	0,000	0,177	0,000
<b>Jumlah/Total</b>	<b>190,525</b>	<b>148,236</b>	<b>134,905</b>	<b>83,044</b>	<b>233,418</b>
<b>2 Kondisi Jalan</b>					
~ Baik/Good	65,885	67,138	34,798	25,564	80,729
~ Sedang/Medium	64,008	37,493	45,936	30,534	96,129
~ Rusak/Damaged	51,838	43,825	49,770	26,736	52,621
~ Rusak Berat/Heavy Damaged	8,794	0,707	4,401	0,210	3,939
<b>Jumlah/Total</b>	<b>190,525</b>	<b>148,236</b>	<b>134,905</b>	<b>83,044</b>	<b>233,418</b>

Sumber: Dinas Pekerjaan Umum dan Penataan Ruang Kota Banjarmasin

Sources: Department of Public Works and Spatial Planning of Banjarmasin Municipality

**Tabel 10.1.3. Jumlah Kendaraan Bermotor Menurut Kecamatan dan Jenis Kendaraan (Unit), 2017-2019**  
**Number of Registered Vehicles by subdistrict and Type Motor Vehicles (Unit), 2017-2019**

Kecamatan/ Subdistrict	Mobil Penumpang/ Passenger Cars Buses	Bus/ Buses	Truk/ Trucks	Sepeda Motor/ Motor cycle	Jumlah/ Total
(1)	(3)	(4)	(5)	(6)	(7)
Banjarmasin Selatan/ South Banjarmasin	...	...	...	...	...
Banjarmasin Timur/ East Banjarmasin	...	...	...	...	...
Banjarmasin Barat/ West Banjarmasin	...	...	...	...	...
Banjarmasin Tengah/ Central Banjarmasin	...	...	...	...	...
Banjarmasin Utara/ North Banjarmasin	...	...	...	...	...
<b>Jumlah/Total</b>	<b>56 423</b>	<b>211</b>	<b>8 793</b>	<b>287 622</b>	<b>353 049</b>
<b>2018</b>	<b>54 634</b>	<b>211</b>	<b>8 984</b>	<b>279 686</b>	<b>343 515</b>
<b>2017</b>	<b>53 313</b>	<b>200</b>	<b>8 930</b>	<b>271 015</b>	<b>333 458</b>

Sumber: Dinas Perhubungan Kota Banjarmasin

Sources: Department of Transportation of Banjarmasin Municipality

**TRANSPORTATION AND COMMUNICATION**

**Tabel 10.1.4. Kepadatan Lalu Lintas, Jam Padat per jam dan Tingkat Pelayanan Jalan, 2019**  
**Table** *Traffic Density, Hours of Density per Hour and Road Services, 2019*

<b>Nama Ruas Jalan/ Name of the Street</b>	<b>Lebar/Width (m)</b>	<b>Tipe Jalan/ Type of Road</b>	<b>Kapasitas/Capacity (SMP*)</b>
(1)	(2)	(3)	(4)
Ahmad Yani Km.1	16	4/2D	3 149
Ahmad Yani Km.3	24	6/2D	4 723
Ahmad Yani Km.6,5	24	6/2D	4 723
Sutoyo S.	10	2/2D	1 465
S.Parman	14	4/2D	3 039
Hasan Basri	12	4/2D	2 739
P. Antasari	12	4/2D	2 682
P. Samudera	20	6/1D	5 025
Haryono MT	9	2/2D	3 134
Yos Sudarso	6	2/2D	1 994
Sudirman	16	4/2D	3 216
Veteran	7	2/2D	2 426
Perintis Kemerdekaan	8	2/2D	2 859

Sumber: Dinas Perhubungan Kota Banjarmasin

Sources: Department of Transportation of Banjarmasin Municipality

Lanjutan Tabel/*Continued Table* 10.1.4.

Nama Ruas Jalan/ <i>Name of the Street</i>	Jam Terpadat/ <i>Densest Time</i>	Tingkat Pelayanan/ <i>Service Level</i>
(1)	(6)	(7)
Ahmad Yani Km.1	16.00-17.00	C
Ahmad Yani Km.3	16.10-17.10	C
Ahmad Yani Km.6,5	17.15-18.15	C
Sutoyo S.	16.40-17.40	D
S.Parman	17.00-18.00	C
Hasan Basri	17.00-18.00	C
P. Antasari	17.00-18.00	D
P. Samudera	16.30-17.30	B
Haryono MT	07.00-08.00	C
Yos Sudarso	07.30-08.30	B
Sudirman	16.30-17.30	C
Veteran	17.00-18.00	E
Perintis Kemerdekaan	07.00-08.00	C

Keterangan / *Note*:\*SMP: Satuan Mobil Penumpang / *Passenger Car Unit*

Sumber: Dinas Perhubungan Kota Banjarmasin

*Sources: Department of Transportation of Banjarmasin Municipality*



**TRANSPORTATION AND COMMUNICATION**

**Tabel 10.1.5. Jumlah Angkutan Sungai yang Terdaftar Dirinci Menurut Jenis Angkutan, 2017-2019**  
**Table Number of Registered River Transport by Kind, 2017-2019**

Jenis Angkutan/ Kind of Transportation	Jumlah/Total		
	2017	2018	2019
(1)	(2)	(3)	(4)
Motor Getek / Klotok	41	82	90
Tug Boat/Kapal Tunda	6	101	90
Speed Boat	5	46	63
LCT	14	42	25
SPOB	11	47	32
Tongkang	13	39	29
Kapal Motor	5	62	110
KM Ferry	-	-	-
<b>Jumlah/Total</b>	<b>95</b>	<b>419</b>	<b>439</b>

Sumber: Dinas Perhubungan Kota Banjarmasin

Sources: Department of Transportation of Banjarmasin Municipality

**Tabel 10.1.6. Kepadatan Lalu Lintas Angkutan Sungai dan Danau di Banjarmasin Dirinci per Bulan, 2019**  
**Table**  
**River and Lake Traffic Density in Banjarmasin Municipality by Month, 2019**

Bulan/ Month	Barang/Goods (Ton/m <sup>3</sup> )		Penumpang/Passengers (Orang / Person)	
	Masuk/ Incoming	Keluar/ Outgoing	Masuk/ Arrival	Keluar/ Departure
(1)	(2)	(3)	(4)	(5)
Januari/January	186	377,5	43 913	46 637
Februari/February	124,5	325,5	41 648	44 053
Maret/March	180,5	388	42 436	44 763
April/April	67	744	40 121	45 266
Mei/May	122	263,5	23 373	27 385
Juni/June	29	288,5	35 897	41 263
Juli/July	35	315	42 642	46 653
Agustus/August	36	308	44 431	47 871
September/September	26	160	42 903	45 892
Oktober/October	113	300	44 696	49 182
November/November	188	389	48 239	50 540
Desember/December	194	375	50 874	52 087
<b>Jumlah/Total</b>	<b>1 301</b>	<b>4 234</b>	<b>501 173</b>	<b>541 592</b>
<b>2018</b>	<b>5 198</b>	<b>9 482</b>	<b>447 933</b>	<b>512 598</b>
<b>2017</b>	<b>6 775</b>	<b>11 532</b>	<b>619 252</b>	<b>650 222</b>
<b>2016</b>	<b>7 800</b>	<b>14 199</b>	<b>517 214</b>	<b>534 648</b>

**TRANSPORTATION AND COMMUNICATION**

**Lanjutan Tabel/Continued Table 10.1.6.**

Bulan/ Month	Kapal/Ships (Buah/Unit)		Kendaraan roda 2/ 2 Wheels Vehicles	
	Masuk/ Incoming	Keluar/ Outgoing	Masuk/ Incoming	Keluar/ Outgoing
(1)	(6)	(7)	(8)	(9)
Januari/January	1 613	1 644	24 496	26 315
Februari/February	1 523	1 540	23 278	25 457
Maret/March	1 615	1 621	24 626	27 445
April/April	1 543	1 543	23 398	25 511
Mei/May	1 116	1 115	13 810	17 183
Juni/June	1 521	1 525	21 412	25 755
Juli/July	1 654	1 672	24 741	28 382
Agustus/August	1 656	1 664	26 089	29 088
September/September	1 601	1 602	25 711	28 118
Oktober/October	1 616	1 620	26 870	31 106
November/November	1 543	1 586	31 060	33 457
Desember/December	1 657	1 658	34 654	35 385
<b>Jumlah/Total</b>	<b>18 658</b>	<b>18 790</b>	<b>300 145</b>	<b>333 202</b>
<b>2018</b>	<b>20 291</b>	<b>20 462</b>	<b>274 386</b>	<b>301 228</b>
<b>2017</b>	<b>12 829</b>	<b>12 829</b>	<b>402 081</b>	<b>388 745</b>
<b>2016</b>	<b>19 179</b>	<b>18 966</b>	-	-

Sumber: Dinas Perhubungan Kota Banjarmasin

Sources: Department of Transportation of Banjarmasin Municipality

**Tabel 10.1.7. Sungai yang Dapat Dilalui/Dilewati Alat Transportasi di Banjarmasin Dirinci per Kecamatan, 2019**  
***Rivers Can Pass By Transportation Equipment in Banjarmasin by Subdistrict, 2019***

Kecamatan/ Subdistrict	Sungai/ Rivers	Keterangan/ Information
(1)	(2)	(3)
Banjarmasin Selatan/ <i>South Banjarmasin</i>	- Sungai Martapura	Bisa dilalui
	- Sungai Kelayan	Bisa dilalui
	- Sungai Begau	Bisa dilalui
	- Sungai Pemurus	Bisa dilalui
	- Sungai Tatah Belayung	Bisa dilalui
Banjarmasin Timur/ <i>East Banjarmasin</i>	- Sungai Pangambangan	Bisa dilalui
	- Sungai Bilu	Bisa dilalui
	- Sungai Kuripan	Tidak bisa dilalui
	- Sungai Gardu	Tidak bisa dilalui
	- Sungai Lulut	Bisa dilalui
Banjarmasin Barat/ <i>West Banjarmasin</i>	- Sungai Barito	Bisa dilalui
	- Sungai Teluk Dalam (Yapahut)	Bisa dilalui
	- Sungai Pelambuan	Bisa dilalui
	- Sungai Anjir Mulawarman	Bisa dilalui
	- Sungai Belitung	Tidak bisa dilalui
	- Sungai Kuin	Bisa dilalui
	- Sungai Benyiur SP	Bisa dilalui
	- Sungai Skip Lama	Tidak bisa dilalui
	- Sungai Saka Permai	Tidak bisa dilalui
- Sungai Basirih	Bisa dilalui	
Banjarmasin Tengah/ <i>Central Banjarmasin</i>	- Sungai Martapura	Bisa dilalui
	- Sungai Baru	Bisa dilalui
	- Sungai Antasan	Bisa dilalui
	- Sungai Tatas	Bisa dilalui
	- Sungai Pacinan	Tidak bisa dilalui
	- Sungai Telawang	Tidak bisa dilalui
	- Sungai Veteran	Bisa dilalui
	- Sungai Pekapuran	Bisa dilalui

**TRANSPORTATION AND COMMUNICATION**Lanjutan Tabel/*Continued Table* 10.1.7.

<b>Kecamatan/ Subdistrict</b>	<b>Sungai/ Rivers</b>	<b>Keterangan/ Information</b>
(1)	(2)	(3)
Banjarmasin Utara/ <i>North Banjarmasin</i>	- Sungai Kuin	Bisa dilalui
	- Sungai Miai	Bisa dilalui
	- Sungai Awang	Bisa dilalui
	- Sungai Alalak	Bisa dilalui
	- Sungai Pangeran	Bisa dilalui
	- Sungai Andai	Bisa dilalui
	- Sungai Kidaung	Tidak bisa dilalui
	- Sungai Jingah	Bisa dilalui
	- Sungai Surgi Mufti	Tidak bisa dilalui

Sumber: Dinas Perhubungan Kota Banjarmasin

Sources: Department of Transportation of Banjarmasin Municipality

**Tabel 10.1.8. Arus Kapal Barang Dalam dan Luar Negeri per Bulan, 2019**  
**Table Traffic of Domestic and Overseas Cargo Ships by Month, 2019**

Bulan/ Month	Dalam Negeri/ Domestic		Luar Negeri/ Overseas	
	Unit	GRT	Unit	GRT
(1)	(2)	(3)	(4)	(5)
Januari/January	157	166 572	-	-
Februari/February	128	135 990	1	2 797
Maret/March	447	174 309	1	4 329
April/April	93	98 506	3	6 408
Mei/May	278	175 004	7	12 062
Juni/June	293	132 502	2	4 924
Juli/July	228	191 152	-	-
Agustus/August	164	142 575	-	-
September/September	188	112 447	1	4 738
Oktober/October	251	174 189	-	-
November/November	242	143 780	1	4 441
Desember/December	366	349 104	7	24 725
<b>Jumlah/Total</b>	<b>2 835</b>	<b>1 996 130</b>	<b>23</b>	<b>64 424</b>

Sumber: PT (Persero) Pelabuhan Indonesia III Cabang Banjarmasin  
 Sources: PT (Persero) Pelabuhan Indonesia III Branch Banjarmasin

**TRANSPORTATION AND COMMUNICATION**

**Table 10.1.9. Arus Kapal Peti Kemas, Kapal Penumpang, dan Kapal Lainnya per Bulan, 2019**  
**Table Traffic of Container, Passenger Ships, and Other Ships by Month, 2019**

Bulan/ Month	Kapal Peti Kemas/ Container Ship		Kapal Penumpang/ Passenger Ship		Kapal Lainnya/ Other Ship	
	Unit	GRT	Unit	GRT	Unit	GRT
(1)	(2)	(3)	(4)	(5)	(6)	(7)
Januari/January	76	380 770	68	498 264	33	2 335
Februari/February	68	380 264	68	521 490	26	1 656
Maret/March	82	380 080	74	518 780	89	18 955
April/April	82	408 494	70	503 171	21	11 183
Mei/May	79	331 930	61	377 665	67	21 183
Juni/June	51	204 585	56	390 758	35	10 551
Juli/July	83	342 855	69	529 888	27	13 718
Agustus/August	63	303 134	51	402 812	25	7 071
September/September	46	229 114	39	297 731	51	8 103
Oktober/October	73	3 561 174	53	470 386	8	1 104
November/November	71	325 213	66	484 040	44	11 991
Desember/December	16	557 555	123	973 361	75	17 174
<b>Jumlah/Total</b>	<b>790</b>	<b>7 405 168</b>	<b>798</b>	<b>5 968 346</b>	<b>501</b>	<b>125 024</b>

Sumber: PT (Persero) Pelabuhan Indonesia III Cabang Banjarmasin  
 Sources: PT (Persero) Pelabuhan Indonesia III Branch Banjarmasin

**Tabel 10.1.10. Arus Barang Bongkar/Muat dan Impor/Ekspor per Bulan (Ton), 2019**  
**Table Traffic of Loading/Unloading and Import/Export by Month (Ton), 2019**

<b>Bulan/ Month</b>	<b>Bongkar/ Unloading</b>	<b>Muat/ Loading</b>	<b>Impor/ Import</b>	<b>Ekspor/ Export</b>
(1)	(2)	(3)	(4)	(5)
Januari/January	66 092	46 194	-	-
Februari/February	83 097	50 553	-	-
Maret/March	69 155	55 607	-	-
April/April	73 349	60 329	-	-
Mei/May	88 752	38 832	-	-
Juni/June	60 519	50 641	-	-
Juli/July	75 396	58 049	-	-
Agustus/August	52 057	48 496	-	-
September/September	64 331	53 064	-	-
Oktober/October	60 244	61 890	-	-
November/November	83 769	58 021	-	-
Desember/December	87 189	70 137	-	-
<b>Jumlah/Total</b>	<b>863 950</b>	<b>651 813</b>	-	-

Sumber: PT (Persero) Pelabuhan Indonesia III Cabang Banjarmasin

Sources: PT (Persero) Pelabuhan Indonesia III Branch Banjarmasin



**TRANSPORTATION AND COMMUNICATION**

**Tabel 10.1.11. Arus Kapal Peti Kemas Dalam dan Luar Negeri per Bulan, 2019**  
**Table Traffic of Domestic and Overseas Container Ships by Month, 2019**

Bulan/ Month	Dalam Negeri/ Domestic		Luar Negeri/ Overseas	
	Box	Teus	Box	Teus
(1)	(2)	(3)	(4)	(5)
Januari/January	29 798	34 763	-	-
Februari/February	33 238	38 684	-	-
Maret/March	33 109	38 389	-	-
April/April	33 805	39 021	-	-
Mei/May	31 203	36 086	-	-
Juni/June	26 036	30 125	-	-
Juli/July	38 381	44 650	-	-
Agustus/August	34 858	40 941	-	-
September/September	35 257	40 768	-	-
Oktober/October	35 643	41 091	-	-
November/November	34 420	39 528	-	-
Desember/December	36 412	41 558	-	-
<b>Jumlah/Total</b>	<b>402 160</b>	<b>465 604</b>	-	-

Sumber: PT (Persero) Pelabuhan Indonesia III Cabang Banjarmasin  
 Sources: PT (Persero) Pelabuhan Indonesia III Branch Banjarmasin

**Tabel 10.1.12. Arus Penumpang Keluar-Masuk Pelabuhan Dirinci per Bulan, 2019**  
**Table Traffic of Passengers In and Passengers Out of Port by Month, 2019**

Bulan Month	Penumpang Turun Arrived (orang/persons)	Penumpang Naik Departured (orang/persons)
(1)	(2)	(3)
Januari/January	4 055	1 960
Februari/February	3 724	2 704
Maret/March	4 027	3 368
April/April	4 308	5 164
Mei/May	4 681	17 082
Juni/June	32 425	11 751
Juli/July	19 731	4 923
Agustus/August	5 843	3 348
September/September	5 231	2 488
Oktober/October	7 845	4 893
November/November	6 100	3 389
Desember/December	6 123	6 359
<b>Jumlah/Total</b>	<b>104 093</b>	<b>67 429</b>

Sumber: PT (Persero) Pelabuhan Indonesia III Cabang Banjarmasin  
 Sources: PT (Persero) Pelabuhan Indonesia III Branch Banjarmasin

**TRANSPORTATION AND COMMUNICATION**

**Tabel 10.1.13. Banyaknya Kegiatan dan Besar Uang Menurut Produk di Kantor Pos Banjarmasin, 2019**  
*Number Number of Activity and Money by Product in Post Office of Banjarmasin, 2019*

<b>Produk/ Product</b>	<b>Banyaknya Kegiatan/ Number of Activities</b>	<b>Besar Uang/ Value (Rp)</b>
(1)	(2)	(3)
<b>TABANAS</b>		
- Penabungan / <i>Savings</i>	14 983	25 461 451 497
- Pembayaran / <i>Payments</i>	7 526	22 566 877 897
<b>WESEL POS / MONEY ORDERS</b>		
- Pengiriman / <i>Delivery</i>	23 746	47 630 719 318
- Pembayaran / <i>Payments</i>	15 476	24 736 022 146
<b>GIRO/CEK POS / GIRO/CHEQUE POST</b>		
- Penerimaan / <i>Acceptance</i>	1 013	20 088 584 488
- Pembayaran / <i>Payment</i>	28 087	61 363 246 393
<b>BENDA POS / POSTAL</b>		
- Perangko / <i>Stamps</i>	650	2 275 000
- Benda Filateli / <i>Philatelic</i>	27 900	147 009 000
- Materai / <i>Stamp</i>	3 633 140	20 741 370 000
<b>PAKET POS / PARCEL POST</b>		
- Kirim / <i>Submit</i>	28 142	2 027 721 609,07
- Terima / <i>Accept</i>	49 718	-
<b>SURAT KILAT KHUSUS / SPECIAL DELIVERY LETTER</b>		
- Kirim / <i>Submit</i>	96 587	1 673 817 956,46
- Terima / <i>Accept</i>	343 124	-

Lanjutan Tabel/*Continued Table* 10.1.13.

<b>Produk/ Product</b>	<b>Banyaknya Kegiatan/ Number of Activities</b>	<b>Besar Uang/ Value (Rp)</b>
(1)	(2)	(3)
<b>SURAT BIASA/ DELIVERY LETTER</b>		
- Kirim / <i>Submit</i>	28 550	149 284 000
- Terima / <i>Accept</i>	86 422	-
<b>POS EKSPRES / EXPRESS POST</b>		
- Kirim / <i>Submit</i>	26 365	572 891 901,43
- Terima / <i>Accept</i>	33 936	-
<b>LUAR NEGERI/EMS / OVERSEAS</b>		
- Kirim / <i>Submit</i>	2 216	574 250 553,88
- Terima / <i>Accept</i>	2 580	-

Sumber: Kantor Pos Kota Banjarmasin

Sources: *Post Office of Banjarmasin Municipality*

**TRANSPORTATION AND COMMUNICATION**

**Table 10.1.14. Nama dan Alamat Radio Swasta dan RSPD di Kota Banjarmasin, 2019**  
**Name and Addresses of Private Radio and RSPD at Banjarmasin Municipality, 2019**

<b>Nama Radio/ Radio Name</b>	<b>Gelombang/ Channel</b>	<b>Alamat/ Address</b>
(1)	(2)	(3)
Pro4 RRI BANJARMASIN	FM 87.7	Jl. Jend Ahmad Yani Km. 3,5 No. 7 Kel. Kebon Bunga, Banjarmasin Timur
Sky Radio	FM 89.3	Jl. Kol. Sugiono No. 72 Banjarmasin Tengah
Telerama FM (I-Radio Banjarmasin)	FM 90.1	Jl. Pramuka No. 3 RT. 20 Kel. Sei Lulut Banjarmasin Tengah
Gema FM	FM 105.9	Kampus STIMIK Indonesia Jl. Pangeran Hidayatullah Banua Anyar Banjarmasin
Pro2 RRI BANJARMASIN	FM 95.2	Jend. Ahmad Yani Km. 3,5 No. 7 Kel. Kebon Bunga Banjarmasin Timur
Radio Nirwana	FM 99.2	Jl. Kol. Sugiono No. 72 Banjarmasin Tengah
Khana FM	FM 98.4	Jl. Ks Tubun Rt. 10 Komp. Pertokoan Hikmah Banjarmasin Tengah
Nusantara Antik Radio	FM 102.7	Jl. Melayu Darat 57 Banjarmasin Tengah
Chandra Rasonia	FM 88.5	Jl. Kapt. Pierre Tendean No. 50 Banjarmasin Tengah
Radio Al Jihad	FM. 105.1	Jl. Cempaka Besar, Kertak Ulu, Banjarmasin Tengah
Radio Dirgantara Permai (DBSFM)	FM 101.9	Jl. Dahlia No. 35 Banjarmasin Tengah
Pro3 RRI BANJARMASIN	FM 92.5	Jl. Jend. Ahmad Yani Km. 3,5 No. 7, Kel. Kebon Bunga Banjarmasin Timur
Radio Alina Perdana Media (Radio Sun)	FM 103.5	Jl. Let Jend Haryono Mt. No. 32 RT. 11 Banjarmasin Tengah
Pro1 RRI BANJARMASIN	FM 97.6	Jl. Jend Ahmad Yani Km. 3,5 No. 7 Kel. Kebon Bunga Banjarmasin Timur
Radio Citra Bahana Swara (Kumana-Cbs/Ashbone)	FM 96.8	Jl. Cemara Raya No. 65 RT. 42 Kayutangi Banjarmasin Tengah
Radio Madinatussalam	FM 96.8	Ged. Orion Lt.3 Jl. Pangeran Samuera No. 99 Banjarmasin Tengah
Radio Suara Banjar Lazuardi (MNC Trijaya)	FM 104.3	Jl. Pramuka Komp. Semanda RT. 20 No. 3 Banjarmasin Timur

Lanjutan Tabel/*Continued Table* 10.1.14.

<b>Nama Radio/ Radio Name</b>	<b>Gelombang/ Channel</b>	<b>Alamat/ Address</b>
(1)	(2)	(3)
Radio Citraswara Pelangi Indah	FM 94.4	Jl. Kol. Sugiono No. 72 Banjarmasin Engah
Radio Citra Posindo (Music Channel)	FM 96	Jl. Kampung Melayu Darat No. 8 Banjarmasin Tengah
Radio Swara Maida Antarnusa (Smart FM)	FM 101.1	Ged. Djok Mentaya Banjarmasin Post As Mussaffa No. 16
Lpk Rafada	FM 107.7	Komp. Iain Antasari, Jl. Jenderal Ahmad Yani Km. 4,5 Banjarmasin Tengah
Radio Da'wah Sabibal Muhtadin	AM 0.783	Jl. Jend. Sudirman No. 1 RT. 17 Komp. Mesjid Raya Banjarmasin Timur
Radio Suara Mandiri Radio (Radio/Jorong Radio)	FM 91,7	Jl. S. Parman No. 115 Jorong Building Lt. 4 Banjarmasin Utara
Motion Radio (B.Post Radio)	FM 96,4	Jl. A Yani Km.21 Landasan Ulin Selatan , Kec. Lianggang, Kota Banjarbaru
Swara Tiga	FM 96,4	Jl. Pasar RT. 01/01, Kecamatan Liang Anggang , Bati2 Tanah Laut Kalimantan Selatan
Pro4 RRI Banjarmasin	FM 99,6	Jl. Jend. Ahmad Yani Km. 3,5 No. 7 Kel.Kebon Bunga, Banjarmasin Timur, Kalimantan Selatan
Goal Radio	FM 106,7	Jl. Trans Kalimantan, Sei Lumbah, Alalak, Barito Kuala, Kalsel Alalak

Sumber: Dinas Komunikasi, Informatika dan Statistik Kota Banjarmasin  
*Sources: Department of Transportation of Banjarmasin Municipality*

## TRANSPORTATION AND COMMUNICATION

**Tabel 10.1.15. Nama dan Alamat Media Massa di Kota Banjarmasin, 2019**  
**Table Name and Address of Mass Media at Banjarmasin Municipality, 2019**

Nama Media Massa Name of Mass Media	Alamat Address
(1)	(2)
1. Banjarmasin Post	Jl. As. Musyafa No. 16 Kel. Antasan Besar Banjarmasin
2. Radar Banjarmasin	Jl. A. Yani Km. 26,9 RT. 039 Landasan Ulin Timur, Banjarbaru
3. Kalimantan Post	Jl. Mayjend. D.I Panjaitan No. 67 Pasar Lama Banjarmasin
4. Barito Post	Jl. Simpang Telawang No. 11a RT. 13 Kertak Baru Ilir Banjarmasin
5. Mata Banua	Jl. Hasan Basri No. 27 RT. 016 Alalak Utara, Banjarmasin
6. Kalsel Pos	Jl. Trans Kalimantan Ruko No. 1.A, Handil Bhakti, Alalak, Barito Kuala
7. Kalsel Post	Jl. Kelayan A RT. 11 No. 64a Kelurahan Kelayan Dalam Banjarmasin
8. Borneo News	Jl. Ks Tubun Gg. li Damai No. 92 RT. 18 Kel. Kelayan Barat, Banjarmasin
9. Derap Kalimantan	Jl. Mesjid Jami No.9 RT. 4 RW.1 Kel Surgi Mufti Banjarmasin
10. Aktual	Jl. Kuin Utara Gg Rahmat No. 32 RT.016 Kelurahan Kuin Utara, Banjarmasin
11. Seputar Kota	Jl. Sungai Andai
12. Tvri	Jl. A. Yani Km. 6 Banjarmasin
13. Duta Tv	Jl. Pramuka Komp. Semanda I No. 29 RT.20 Banjarmasin
14. Banjar Tv	Jl. Mandastana IB No. 18 Gatot Subroto Banjarmasin
15. Prima Tv	Jl. Lingkar Dalam Selatan No. 21 RT. 32 Kec. Pekapuran Raya Lt. 4 Primavision Pekapuran Raya Banjarmasin
16. Lkbn Antara Kalsel	Jl. Brigjen Hasan Basri No. 1 Banjarmasin
17. Jejak Rekam Online	Jl. Brigjen H. Hasan Basri, Komp. Pondok Metro Indah, Blok D43, Kelurahan Alalak Utara, Banjarmasin
18. Klik Kalsel Online	Jl. Pangeran Hidayatullah Komp. Banua Anyar No. 01 RT. 019 RW. 001 Banjarmasin
19. Berita Banjarmasin.com	Jl. Simpang Tangga Komp. Bumi Indah Lestari IV, Banjarmasin
20. Smart Fm	Gedung Hj. Djok Mentaya Lantai 5, Jl. As Musyafa No. 16 Antasan Besar Banjarmasin
21. Radio Abdi Persada	Jl. Dharma Praja II Komplek Perkantoran Gubernur Kantor Diskominfo Provinsi Kalsel Banjarbaru
22. Apa Habar Online	Jl. Mayjend Sutoyo RT. 08 No.29 Banjarmasin

Sumber: Dinas Komunikasi, Informatika dan Statistik Kota Banjarmasin  
 Sources: Department of Transportation of Banjarmasin Municipality



Selama tahun 2019,  
Kota Banjarmasin mengalami  
inflasi sebesar **4,15** persen.



Deflasi terjadi  
di bulan **Februari**,  
sebesar **0,07** persen

Inflasi terbesar terjadi  
di bulan **April**, yaitu  
sebesar **0,97** persen





**PENJELASAN TEKNIS****TECHNICAL NOTES**

1. **Pendapatan asli daerah (PAD)** adalah semua penerimaan yang diperoleh daerah dari sumber-sumber dalam wilayahnya sendiri yang dipungut berdasarkan peraturan daerah sesuai dengan peraturan undang-undang.
  2. **Dana Perimbangan** adalah dana yang bersumber dari pendapatan APBN yang dialokasikan kepada daerah untuk mendanai kebutuhan daerah dalam rangka pelaksanaan desentralisasi (UU Nomor 33 Tahun 2004 dan PP Nomor 55 Tahun 2005).
  3. **Pajak bumi dan bangunan (PBB)** adalah pajak yang dipungut atas tanah dan bangunan karena adanya keuntungan dan/atau kedudukan sosial ekonomi yang lebih baik bagi orang atau badan yang mempunyai suatu hak atasnya atau memperoleh manfaat dari padanya.
  4. **Bea Perolehan Hak atas Tanah dan Bangunan (BPHTB)** adalah pungutan atas perolehan hak atas tanah dan atau bangunan. Perolehan hak atas tanah dan atau bangunan adalah perbuatan atau peristiwa hukum yang
1. **Locally generated revenue (PAD)** is all areas of revenues generated from sources within its own territory levied by local regulations in accordance with the legislation in force
  2. **Balance Fund**, a fund sourced from APBN allocated to regions to fund the needs of the region in the implementation of decentralization (Law No. 33 of 2004 and Government Regulation No. 55 of 2005).
  3. **The land and building tax (PBB)** is a tax levied on land and buildings for their profits and / or socio-economic position is better for a person who has a right to it or benefit from it.
  4. **Tax on Acquisition of Land and Building (BPHTB)** is a levy on acquisition of land and or building. Acquisition of land or buildings is a legal act or event which resulted in obtaining or building rights and by

## LOCAL FINANCE AND PRICE

mengakibatkan diperolehnya hak atas dan atau bangunan oleh orang pribadi atau badan.

*private persons or entities.*

5. **Aset atau aktiva** adalah sumber ekonomi yang diharapkan memberikan manfaat usaha di kemudian hari. Aset dimasukkan dalam neraca dengan saldo normal debit.

5. *The asset or assets are economic resources are expected to benefit the business in the future. Assets included in the balance sheet with debit normal balance.*

6. **Valutas asing** adalah suatu jenis perdagangan atau transaksi yang memperdagangkan mata uang suatu negara terhadap mata uang negara lainnya yang melibatkan pasar-pasar uang utama di dunia selama 24 jam secara berkesinambungan.

6. *Foreign valutas is a type of trade or transactions of a country's currency against the currencies of other countries involving major financial markets in the world for 24 hours continuously.*

7. **Inflasi** adalah kenaikan harga barang dan jasa secara umum dimana barang dan jasa tersebut merupakan kebutuhan pokok masyarakat atau turunnya daya jual mata uang suatu negara.

7. *Inflation is rising prices of goods and services in general where goods and services are basic needs of society or a decline in purchasing power of a country's currency.*

8. **Indeks harga konsumen (IHK)** adalah indeks yang mengukur rata-rata perubahan harga antarwaktu dari suatu paket jenis barang dan jasa yang dikonsumsi oleh penduduk/rumah tangga di daerah perkotaan dengan dasar suatu periode tertentu.

8. *The consumer price index (CPI) is an index that measures the average change in the intertemporal price of a package of goods and services consumed by the population/ households in urban areas on the basis of a given period.*

**ULASAN****DESCRIPTION****11.1. Keuangan Daerah**

Realisasi penerimaan Pemerintah Daerah Kota Banjarmasin selama tahun 2019 mencapai 1,65 triliun rupiah yang terdiri dari 19,99 persen pendapatan asli daerah (PAD), 63,10 persen dana perimbangan dan 16,91 persen dari pendapatan lainnya yang sah. Proporsi terbesar yaitu dari dana perimbangan yang terdiri dari dana alokasi umum sebesar 69,41 persen dan dana alokasi khusus 17,61 persen.

Pada tahun 2019, realisasi penerimaan PBB dan BPHTB adalah 63,35 milyar rupiah. Penerimaan tersebut mengalami kenaikan jika dibandingkan dengan tahun 2018 yang nilainya sebesar 59,51 milyar rupiah atau naik sebesar 6,46 persen. Tingkat pencapaian realisasi penerimaan PBB dan BPHTB pada tahun 2019 adalah sebesar 96,82 persen dari target yang telah ditetapkan.

**11.2. Harga**

Inflasi/deflasi adalah persentase perubahan Indeks Harga Konsumen (IHK). Dengan kata lain, besaran perubahan IHK pada dua titik berbeda (*pont to point*) menjadi dasar perhitungan inflasi. Dikatakan terjadi inflasi bila perubahan

**11.1. Local Finance**

*Realization of revenue from Banjarmasin Municipality Government during 2019 reached 1.65 trillion rupiah comprising 19.99 percent of revenue (PAD), 63.91 percent equalization funds and 16.91 percent from other legitimate income. The largest proportion of fund balance is comprised of general allocation funds amounting to 69.41 percent and 17.61 percent special allocation funds.*

*In 2019, the United Nations and BPHTB revenue realization was 63.35 billion rupiah. The revenues increased compared to 2018 whose value amounted to 59.51 billion rupiah, or a increase of 6.46 percent. Achievement level realized PBB and BPHTB in 2019 amounted to 96.82 percent of the target set.*

**11.2. Price**

*Inflation/deflation is the percentage change in the Consumer Price Index (CPI). In other words, the amount of change in CPI at two different points (*pont to point*) forms the basis of inflation. Inflation is said to occur when a change is positive,*

## LOCAL FINANCE AND PRICE

bernilai positif, artinya IHK bulan ini lebih besar dari IHK bulan sebelumnya. Sebaliknya deflasi terjadi bila perubahan indeks negatif.

Inflasi tahun ke tahun (YoY) merupakan perbandingan antara IHK bulan yang bersangkutan dengan IHK bulan yang sama tahun sebelumnya. Sedangkan inflasi tahun kalender merupakan perbandingan antara IHK bulan berjalan dengan IHK bulan Desember tahun sebelumnya. Dan inflasi bulanan merupakan perbandingan antara IHK bulan yang bersangkutan dengan IHK bulan sebelumnya.

Angka inflasi tahunan Kota Banjarmasin pada tahun 2019 sebesar 4,15 persen, pencapaian ini, lebih tinggi dibandingkan inflasi nasional sebesar 2,72 persen, dan sedikit dibawah target inflasi nasional sebesar 5,00 persen dan target inflasi Bank Indonesia.

*meaning that the CPI this month is bigger than the previous month CPI. Instead deflation occurs when a negative index changes.*

*Inflation year-on-year (YoY) is the ratio between the CPI month CPI is concerned with the same month of the previous year. While the rate of inflation is a comparison between the current month CPI with the CPI in December the previous year. And the monthly inflation rate is the ratio between the CPI and CPI for the month previous month.*

*Banjarmasin annual inflation rate in 2019 amounted to 4.15 percent, this achievement, higher than the national inflation rate of 2.72 percent, and slightly below the national inflation target of 5.00 percent and an inflation target of Bank Indonesia.*

## 11.1. KEUANGAN DAERAH/LOCAL FINANCE

**Table 11.1.1. Realisasi Penerimaan Pemerintah Daerah Otonom, 2019**  
**Table Realization Autonomous Regional Government Revenue, 2019**

Uraian/ Description	Jumlah/Total (Rupiah)
(1)	(2)
<b>1 <u>Pendapatan Asli Daerah/Local receipt</u></b>	<b>330 579 799 537,04</b>
1 Pajak Daerah/Local tax	215 643 985 952,70
2 Retribusi Daerah/Local Restribution	34 307 011 439,00
3 Pengelolaan Kekayaan Daerah yang Dipisahkan /Propertymanagement demarcated area	21 883 513 529,00
4 Lain lain PAD yang sah/Others PAD is valid	58 745 288 616,34
<b>2 <u>Dana Perimbangan/Balanced Funds</u></b>	<b>1 043 449 970 105,00</b>
1 Dana Bagi Hasil Pajak /Produce portion tax	25 876 574 200,00
2 Dana Bagi Bukan Pajak / Produce portion non tax	109 564 342 861,00
2 Dana Alokasi Umum (DAU)/General alloction fund	724 294 080 000,00
3 Dana Alokasi Khusus (DAK)/Fund specific location	183 714 973 044,00
<b>3 <u>Lain-lain Pendapatan Daerah Yang Sah</u></b>	<b>279 697 413 102,00</b>
1 Pendapatan Hibah/ GrantsRevenue	59 914 280 000,00
2 Pendapatan Transfer Pemerintah Pusat Lainnya/ Other Central Government Transfer Revenue	191 346 530 102,00
3 Pendapatan Transfer Pemerintah Daerah Lainnya/ Other Local Government Transfer Revenue	28 436 603 000,00
<b>Jumlah Pendapatan/Number of Revenue</b>	<b>1 653 727 182 744,04</b>

Sumber: Badan Keuangan Daerah Kota Banjarmasin

Sources: Board Finance Region of Banjarmasin Municipality

**LOCAL FINANCE AND PRICE**

**Tabel 11.1.2. Realisasi Pengeluaran Pemerintah Daerah Otonom, 2019**  
**Table Realization Autonomous Regional Government Expenditure, 2019**

Uraian/ Description	Jumlah/Total (Rupiah)
(1)	(2)
<b>Belanja/Expenditure</b>	<b>1 746 381 847 672,18</b>
<b>1 Belanja Tidak Langsung/Indirect Expenditure</b>	<b>734 495 334 376,00</b>
a Belanja Pegawai/Personalia/Expenditure Employee /Personnel	690 552 322 148,00
b Belanja Bunga/shopping Interest	-
c Belanja Subsidi	-
d Belanja Hibah/revenue grants	39 398 505 015,00
e Belanja Bantuan Sosial/Social AssistanceExpenditures	3 448 452 000,00
f Belanja Bantuan Keuangan kpd Prop/Kota/Kel/Financial Assistance Expenditures to Province /City/Sub Subdistrict	1 096 055 213,00
g, Belanja Tidak Terduga/Unexpected Expenditure	-
<b>2 Belanja Langsung/Direct expenditure</b>	<b>1 011 886 513 296,18</b>
a Belanja Pegawai/Personalia/Expenditure Employee/ Personnel	8 822 457 504,00
b Belanja Barang dan Jasa/Shopping Goods and Services	528 348 793 047,34
c Belanja Modal /Capital Expenditure	474 715 262 744,84
<b>Surplus/Defisit</b>	<b>(92 654 664 928,14)</b>

Sumber: Badan Keuangan Daerah Kota Banjarmasin  
 Sources: Board Finance Region of Banjarmasin Municipality

Lanjutan Tabel/*Continued Table* 11.1.2.

Uraian/ Description	Jumlah/ <i>Total</i> (Rupiah)
(1)	(2)
<b>Pembiayaan/<i>Financing</i></b>	<b>362 138 598 977,02</b>
<b>Penerimaan Daerah/<i>Acceptance of the Regional</i></b>	<b>400 529 879 677,02</b>
Penggunaan Sisa Lebih Perhitungan Anggaran (SILPA)/ <i>Remaining balance previous budgets</i>	381 398 872 125,68
Penerimaan Kembali Pemberian Pinjaman/ <i>Receipt Of     Loan back</i>	19 097 668 218,00
Penerimaan Piutang Daerah/ <i>Revenue Regional Receivables</i>	33 339 333,34
<b>Pengeluaran Daerah/<i>Regional Expenditures</i></b>	<b>38 391 280 700,00</b>
Pembentukan dana cadangan/ <i>Establishment     of reserve funds</i>	18 391 280 700,00
Penyertaan Modal (investasi) Pemerintah Daerah/ <i>Investments in capital (investment) Local     Government</i>	20 000 000 000,00
Pembayaran Pokok Hutang/ <i>Payment of Debt Principal</i>	-
<b>Pembiayaan Netto/<i>Net financing</i></b>	<b>362 138 598 977,02</b>
<b>Sisa Lebih Pembiayaan Anggaran (SILPA)/     <i>Financing Budget Surplus</i></b>	<b>269 483 934 048,88</b>

Sumber: Badan Keuangan Daerah Kota Banjarmasin

Sources: Board Finance Region of Banjarmasin Municipality



**LOCAL FINANCE AND PRICE**

**Tabel 11.1.3. Realisasi Pungutan Pajak Bumi dan Bangunan Menurut Sektor, 2017-2019**  
**Table Realization of Land and Building Tax Levied by Sector, 2017-2019**

Sektor/Sector	Realisasi Penerimaan/Actual Income (000 rupiah)		
	2017	2018	2019
(1)	(2)	(3)	(4)
Pedesaan/Rural	-	-	-
Perkotaan/Urban	24 910 454	26 363 974	23 795 010
- SKB	24 910 454	26 363 974	23 795 010
Perkebunan/Plantation	-	-	-
Perhutanan/Forestry	-	-	-
Pertambangan/Mining	5 629 636	-	-
- Migas/Oil and Gas	5 629 636	-	-
- Non Migas/Non-Oil	-	-	-
Total PBB/Total	30 540 090	26 363 974	23 795 010
BPHTB	40 174 814	33 142 097	39 554 079
<b>PBB + BPHTB</b>	<b>70 714 904</b>	<b>59 506 071</b>	<b>63 349 089</b>

Sumber: Badan Keuangan Daerah Kota Banjarmasin  
 Sources: Board Finance Region of Banjarmasin Municipality

**Tabel 11.1.4. Luas Tanah yang Dikenakan Pajak Bumi dan Bangunan (Ha), 2019**  
**Table Land Area Subject to Tax Land and Buildings (Ha), 2019**

<b>Dati II/ Regional Level II</b>	<b>Perkotaan/ Urban</b>	<b>Perkebunan/ Plantation</b>	<b>Perhutanan/ Forestry</b>	<b>Pertambangan/ Mining</b>	<b>Jumlah/ Total</b>
(1)	(2)	(3)	(4)	(5)	(6)
Kota Banjarmasin	52 035 714	-	-	-	52 035 714
<b>Jumlah/Total</b>	<b>52 035 714</b>	<b>-</b>	<b>-</b>	<b>-</b>	<b>52 035 714</b>
<b>2018</b>	<b>51 894631</b>	<b>-</b>	<b>-</b>	<b>-</b>	<b>51 894 631</b>
<b>2017</b>	<b>66 488569</b>	<b>-</b>	<b>-</b>	<b>-</b>	<b>66 488 569</b>
<b>2016</b>	<b>65 841 614</b>	<b>-</b>	<b>-</b>	<b>-</b>	<b>65 841 614</b>

Sumber: Badan Keuangan Daerah Kota Banjarmasin

Sources: Board Finance Region of Banjarmasin Municipality

**LOCAL FINANCE AND PRICE**

**Tabel 11.1.5. Rencana Penerimaan, Realisasi, dan Persentase Pencapaian Pungutan Pajak Bumi dan Bangunan (Ribuan Rupiah), 2019**  
**Revenue Plan, Realization, and percentage of Achievement Land and Building Tax Levied (Thousand Rupiahs), 2019**

<b>Sektor/ Sector</b>	<b>Rencana Penerimaan/ Revenue Plan</b>	<b>Realisasi Penerimaan/ Revenue Realization</b>	<b>Pencapaian/ Achievement (%)</b>
(1)	(2)	(3)	(4)
Pedesaan/Rural	26 500 000	23 795 010	89,79
Perkotaan/Urban	26 500 000	23 795 010	89,79
- SKB	-	-	-
Perkebunan/Plantation	-	-	-
Perhutanan/Forestry	-	-	-
Pertambangan/Mining	-	-	-
- Migas/Oil and Gas	-	-	-
- Non Migas/Non-Oil	-	-	-
Total PBB/Total	-	-	-
BPHTB	38 929 026	39 554 079	101,61
<b>PBB + BPHTB</b>	<b>65 429 026</b>	<b>63 349 089</b>	<b>96,82</b>

Sumber: Badan Keuangan Daerah Kota Banjarmasin  
 Sources: Board Finance Region of Banjarmasin Municipality

**Tabel 11.1.6. Jumlah Aktiva Rupiah dan Valuta Asing Bank Umum dan BPR (Juta Rupiah) 2019**  
**Total Commercial and Rural Bank's Assets in Rupiah and Foreign Currency (Million Rupiahs), 2019**

Bulan/ Month	Banjarmasin	Kalimantan Selatan	Persentase/ Percentage*)
(1)	(2)	(3)	(4)
Januari/January	47 784 594	69 268 341	68,98%
Februari/February	48 336 062	69 865 197	69,18%
Maret/March	48 350 705	69 958 085	69,11%
April/April	49 529 117	72 277 373	68,53%
Mei/May	50 232 836	73 126 551	68,69%
Juni/June	49 725 208	72 797 776	68,31%
Juli/July	50 678 327	74 483 278	68,04%
Agustus/August	50 665 599	74 452 202	68,05%
September/September	50 735 803	74 765 608	67,86%
Oktober/October	49 559 268	73 518 633	67,41%
November/November	48 911 225	72 498 111	67,47%
Desember/December	48 753 101	72 105 776	67,61%

Keterangan :

\*) Persentase Kota Banjarmasin terhadap Provinsi Kalimantan Selatan  
*Percentage of Banjarmasin against Kalimantan Selatan Province*

Sumber: Kantor Perwakilan Bank Indonesia Wilayah II (Kalimantan)  
*Source: Bank Indonesia Representative Office Region II (Kalimantan)*

## LOCAL FINANCE AND PRICE

**Table 11.1.7. Posisi Simpanan Masyarakat dalam Rupiah dan Valuta Asing Bank Umum dan BPR (Juta Rupiah), 2019**  
*Outstanding of Private Deposit in Rupiah and Foreign Currency of Commercial and Rural Banks (Million Rupiahs), 2019*

<b>Bulan/ Month</b>	<b>Giro/ Demand Deposits</b>	<b>Simpanan/ Berjangka Time Deposits</b>	<b>Tabungan/ Savings</b>	<b>Jumlah/ Total</b>
(1)	(2)	(3)	(4)	(5)
Januari/January	4 355 008	8 656 844	11 924 245	24 936 097
Februari/February	4 419 506	8 973 608	11 807 473	25 200 587
Maret/March	4 477 133	9 041 836	11 774 579	25 293 548
April/April	4 293 635	9 011 823	11 611 428	24 916 886
Mei/May	3 799 344	9 240 936	12 007 302	25 047 582
Juni/June	4 237 520	9 121 267	12 297 928	25 656 715
Juli/July	4 505 554	9 234 158	12 297 481	26 037 193
Agustus/August	4 899 120	9 195 890	12 487 599	26 582 609
September/September	4 739 709	9 341 618	12 785 502	26 866 829
Oktober/October	4 345 235	8 507 865	12 191 016	25 044 116
November/November	4 348 135	8 163 057	12 385 589	24 896 781
Desember/December	4 055 141	8 004 449	12 901 496	24 961 086

Sumber: Kantor Perwakilan Bank Indonesia Wilayah II (Kalimantan)  
Source: Bank Indonesia Representative Office Region II (Kalimantan)

**Tabel 11.1.8. Jumlah Rekening Simpanan Masyarakat dalam Rupiah dan Valuta Asing Bank Umum dan BPR (Satuan), 2019**  
**Number of Account of Private Deposit in Rupiah and Foreign Currency of Commercial and Rural Banks (Number), 2019**

<b>Bulan/ Month</b>	<b>Giro/ Demand Deposit</b>	<b>Simpanan Berjangka/ Time Deposit</b>	<b>Tabungan/ Saving Deposit</b>
(1)	(2)	(3)	(4)
Januari/January	20 845	17 249	1 251 104
Februari/February	21 079	17 337	1 258 269
Maret/March	21 385	17 336	1 264 317
April/April	21 441	17 410	1 270 886
Mei/May	21 384	17 609	1 274 596
Juni/June	20 998	17 684	1 267 915
Juli/July	20 613	17 916	1 277 851
Agustus/August	20 765	17 949	1 278 875
September/September	20 905	18 143	1 285 241
Oktober/October	20 922	18 200	1 291 443
November/November	18 547	18 182	1 302 108
Desember/December	18 284	18 355	1 286 886

Sumber: Kantor Perwakilan Bank Indonesia Wilayah II (Kalimantan)  
 Source: Bank Indonesia Representative Office Region II (Kalimantan)

## LOCAL FINANCE AND PRICE

**Tabel 11.1.9. Posisi Pinjaman dalam Rupiah dan Valuta Asing Yang Diberikan Bank Umum dan BPR Menurut Sektor Ekonomi (Juta Rupiah), 2019**  
*Outstanding of Loans in Rupiah and Foreign Currency of Commercial and Rural Banks By Economic Sector (Million Rupiahs), 2019*

Bulan/ Month	Lapangan Usaha/ Industrial Origin	Bukan Lapangan Usaha/ Non Industrial Origin	Jumlah/ Total
(1)	(2)	(3)	(4)
Januari/January	16 567 174	6 401 301	22 968 475
Februari/February	16 983 217	6 359 127	23 342 344
Maret/March	16 999 856	6 373 373	23 373 229
April/April	17 010 588	6 355 898	23 366 486
Mei/May	17 213 052	6 372 072	23 585 124
Juni/June	17 338 023	6 364 912	23 702 935
Juli/July	17 158 921	6 355 836	23 514 757
Agustus/August	17 463 942	6 367 597	23 831 539
September/September	17 371 366	6 413 320	23 784 686
Oktober/October	16 832 363	6 426 340	23 258 703
November/November	16 530 184	6 470 613	23 000 797
Desember/December	16 388 253	6 560 297	22 948 550

Sumber: Kantor Perwakilan Bank Indonesia Wilayah II (Kalimantan)  
Source: Bank Indonesia Representative Office Region II (Kalimantan)

**Tabel 11.1.10. Posisi Pinjaman dalam Rupiah Yang Diberikan Bank Umum dan BPR menurut Jenis Penggunaan (Juta Rupiah), 2019**  
**Position of Loans Given in Rupiah of Commercial Banks and BPRs by Type of Use (Million Rupiahs), 2019**

Bulan/ Month	Modal Kerja/ Working Capital	Investasi/ Investment	Konsumsi/ Consumption	Jumlah/ Total
(1)	(2)	(3)	(4)	(5)
Januari/January	8 167 660	6 215 455	6 398 915	20 782 030
Februari/February	8 481 139	6 337 045	6 356 726	21 174 910
Maret/March	8 558 755	6 269 492	6 370 941	21 199 188
April/April	8 660 526	6 129 656	6 353 464	21 143 646
Mei/May	8 758 695	6 273 431	6 369 634	21 401 760
Juni/June	9 033 703	6 199 570	6 362 498	21 595 771
Juli/July	8 925 481	6 224 624	6 353 442	21 503 547
Agustus/August	9 192 378	6 250 969	6 365 174	21 808 521
September/September	9 239 266	6 175 021	6 410 895	21 825 182
Oktober/October	9 068 857	6 091 266	6 423 942	21 584 065
November/November	8 902 334	6 179 336	6 468 204	21 549 874
Desember/December	8 879 535	6 105 035	6 557 925	21 542 495

Sumber: Kantor Perwakilan Bank Indonesia Wilayah II (Kalimantan)  
 Source: Bank Indonesia Representative Office Region II (Kalimantan)



## LOCAL FINANCE AND PRICE

**Table 11.1.11. Posisi Pinjaman dalam Valuta Asing yang Diberikan Bank Umum dan BPR Menurut Jenis Penggunaan (Juta Rupiah), 2019**  
*Position of Loans Given in Foreign Currency Of Commercial Banks and BPRs by Type of Use (Million Rupiahs), 2019*

<b>Bulan/ Month</b>	<b>Modal Kerja/ Working Capital</b>	<b>Investasi/ Investment</b>	<b>Konsumsi/ Consumption</b>	<b>Jumlah/ Total</b>
(1)	(2)	(3)	(4)	(5)
Januari/January	1 009 913	1 174 145	2 386	2 186 444
Februari/February	1 021 172	1 143 861	2 401	2 167 434
Maret/March	1 093 626	1 077 983	2 432	2 174 041
April/April	1 152 138	1 068 268	2 434	2 222 840
Mei/May	1 149 103	1 031 822	2 439	2 183 364
Juni/June	1 126 940	977 810	2 414	2 107 164
Juli/July	1 084 857	923 959	2 394	2 011 210
Agustus/August	1 123 765	896 830	2 423	2 023 018
September/September	1 102 912	854 168	2 425	1 959 505
Oktober/October	873 871	798 368	2 398	1 674 637
November/November	684 272	764 242	2 409	1 450 923
Desember/December	694 052	709 631	2 372	1 406 055

Sumber: Kantor Perwakilan Bank Indonesia Wilayah II (Kalimantan)  
Source: Bank Indonesia Representative Office Region II (Kalimantan)

**Tabel 11.1.12. Posisi Pinjaman dalam Rupiah dan Valuta Asing yang Diberikan Bank Umum dan BPR Menurut Jenis Penggunaan (Juta Rupiah), 2019**  
**Position of Loans Given in Rupiah and Foreign Currency Of Commercial Banks and BPRs by Type of Use (Million Rupiahs), 2019**

Bulan/ Month	Modal Kerja/ Working Capital	Investasi/ Investment	Konsumsi/ Consumption	Jumlah/ Total
(1)	(2)	(3)	(4)	(5)
Januari/January	9 177 573	7 389 600	6 401 301	22 968 474
Februari/February	9 502 311	7 480 906	6 359 127	23 342 344
Maret/March	9 652 381	7 347 475	6 373 373	23 373 229
April/April	9 812 664	7 197 924	6 355 898	23 366 486
Mei/May	9 907 799	7 305 253	6 372 072	23 585 124
Juni/June	10 160 643	7 177 380	6 364 912	23 702 935
Juli/July	10 010 339	7 148 582	6 355 836	23 514 757
Agustus/August	10 316 143	7 147 799	6 367 597	23 831 539
September/September	10 342 178	7 029 189	6 413 320	23 784 687
Oktober/October	9 942 728	6 889 635	6 426 340	23 258 703
November/November	9 586 606	6 943 578	6 470 613	23 000 797
Desember/December	9 573 587	6 814 667	6 560 297	22 948 551

Sumber: Kantor Perwakilan Bank Indonesia Wilayah II (Kalimantan)  
 Source: Bank Indonesia Representative Office Region II (Kalimantan)

**LOCAL FINANCE AND PRICE**

**Tabel 11.1.13. Posisi Kredit, Mikro, Kecil, dan Menengah yang Diberikan Bank Umum dan BPR menurut Sebaran Plafon Kredit (Juta Rupiah), 2019**  
**Table** *Position of Credit Micro, Small and Medium Of commercial banks and BPRs Provided by Credit Plafond Distribution (Million Rupiahs), 2019*

Bulan/ Month	Mikro/ Micro (sd Rp50 juta)	Kecil/ Small (>50 juta- 500 juta rupiah)	Menengah/ Medium (>Rp 500 juta- Rp 5 miliar)	Jumlah/ Total
(1)	(2)	(3)	(4)	(5)
Januari/January	721 863	1 359 737	2 678 409	4 760 009
Februari/February	735 325	1 333 201	2 659 071	4 727 597
Maret/March	739 546	1 337 281	2 732 823	4 809 650
April/April	739 473	1 349 670	2 759 507	4 848 650
Mei/May	744 743	1 346 257	2 742 351	4 833 351
Juni/June	737 991	1 362 289	2 841 897	4 942 177
Juli/July	713 046	1 338 318	2 849 189	4 900 553
Agustus/August	705 739	1 307 213	2 909 417	4 922 369
September/September	700 173	1 301 304	2 887 761	4 889 238
Oktober/October	692 750	1 298 673	2 913 692	4 905 115
November/November	687 835	1 321 310	2 745 920	4 755 065
Desember/December	672 237	1 290 188	2 763 841	4 726 266

Sumber : Kantor Perwakilan Bank Indonesia Wilayah II (Kalimantan)  
 Source: Bank Indonesia Representative Office Region II (Kalimantan)

**Tabel 11.1.14.** Jumlah Kredit, Pelunasan, Lelang, dan Sisa Pinjaman Setiap Bulan, 2019  
**Table** *Number of Credits, Redemption, Auction, Remain of Loans every Month, 2019*

Bulan/ Month	Kredit		Pelunasan	
	Jumlah Barang Jaminan	Uang Pinjaman (000 Rp)	Jumlah Barang Jaminan	Uang Pinjaman (000 Rp)
(1)	(2)	(3)	(4)	(5)
Januari/January	33	134 940	461	3 657 640
Februari/February	46	284 500	473	3 845 290
Maret/March	75	755 880	451	5 000 480
April/April	45	295 980	468	4 465 190
Mei/May	49	378 170	509	5 136 630
Juni/June	59	362 310	410	3 975 450
Juli/July	102	1 011 300	501	5 010 250
Agustus/August	105	913 800	459	4 453 710
September/September	152	1 568 290	423	5 039 260
Oktober/October	242	2 137 480	454	4 155 190
November/November	355	1 913 010	503	5 195 330
Desember/December	339	3 948 460	477	4 752 280
<b>Jumlah/Total</b>	<b>1 602</b>	<b>13 704 120</b>	<b>5 589</b>	<b>54 686 700</b>

Sumber: PT. Pegadaian (Persero) Cabang Banjarmasin  
 Source: Office Branch Banjarmasin Pawnshop

## LOCAL FINANCE AND PRICE

### 11.2. HARGA/PRICE

**Tabel 11.2.1. Inflasi Kota Banjarmasin dan Nasional per Bulan, 2018-2019**  
**Table Inflation Rate of Banjarmasin and National by Month, 2018-2019**

Bulan/ Month	2018		2019	
	Banjarmasin	Nasional	Banjarmasin	Nasional
(1)	(2)	(3)	(4)	(5)
Januari/January	0,29	0,62	0,82	0,32
Februari/February	-0,14	0,17	-0,07	0,08
Maret/March	0,32	0,20	0,27	0,11
April/April	0,08	0,10	0,97	0,44
Mei/May	0,14	0,21	0,90	0,68
Juni/June	0,98	0,59	0,29	0,55
Juli/July	-0,12	0,28	-0,09	0,31
Agustus/August	0,11	0,05	0,09	0,12
September/September	-0,05	0,18	0,06	0,27
Oktober/October	0,10	0,28	0,12	0,02
November/November	0,19	0,27	0,17	0,14
Desember/December	0,70	0,62	0,57	0,34
<b>Tahunan/Yearly</b>	<b>2,63</b>	<b>3,13</b>	<b>4,15</b>	<b>2,72</b>

Sumber: BPS Kota Banjarmasin

Sources: Statistics of Banjarmasin Municipality

**Tabel 11.2.2** Indeks Harga Konsumen Kota Banjarmasin per Bulan, 2017-2019  
**Table** *Consumers Price Index Banjarmasin Municipality by Month, 2017-2019*

Bulan/ Month	2017*)	2018*)	2019*)
(1)	(2)	(3)	(4)
Januari/January	127,47	131,49	135,66
Februari/February	127,73	131,30	135,56
Maret/March	127,74	131,72	135,92
April/April	128,16	131,82	137,24
Mei/May	128,58	132,01	138,47
Juni/June	129,78	133,31	138,87
Juli/July	130,40	133,15	138,75
Agustus/August	130,44	133,30	138,87
September/September	130,58	133,24	138,95
Oktober/October	130,06	133,37	139,11
November/November	130,13	134,63	139,35
Desember/December	131,11	134,56	140,15

Keterangan : \*) Penghitungan Indeks Menggunakan Tahun Dasar Tahun 2012

Sumber: BPS Kota Banjarmasin

Sources: Statistics of Banjarmasin Municipality

**LOCAL FINANCE AND PRICE**

**Tabel 11.2.3. Inflasi Kota Banjarmasin per Bulan menurut Kelompok per Bulan, 2019**  
**Table Inflation Rate of Banjarmasin Municipality by Group by Month, 2019**

<b>Bulan/ Month</b>	<b>Bahan Makanan/ Foods</b>	<b>Makanan jadi Minuman Rokok Tembakau/ Food Beverage TobaccoCigarette</b>	<b>Perumahan/ Housing</b>	<b>Sandang/ Clothing</b>
(1)	(2)	(3)	(4)	(5)
Januari/January	1,64	0,05	-0,03	0,57
Februari/February	-0,94	0,38	0,08	-0,33
Maret/March	0,07	0,37	-0,04	0,64
April/April	1,38	0,14	0,17	0,23
Mei/May	2,11	1,46	0,07	1,04
Juni/June	1,04	0,53	0,22	1,35
Juli/July	-0,39	0,05	0,02	1,27
Agustus/August	-0,69	0,85	0,09	1,39
September/September	-0,46	0,46	0,10	2,17
Oktober/October	-0,19	0,40	0,11	-0,06
November/November	1,25	0,01	-0,08	0,22
Desember/December	1,10	0,23	-0,29	-0,03

Lanjutan Tabel/*Continued Table* 11.2.3.

Bulan/ Month	Kesehatan/ Health	Pendidikan/ Education	Transportasi/ Transportation	Umum/ Total
(1)	(2)	(3)	(4)	(5)
Januari/ <i>January</i>	0,46	0,09	2,62	0,82
Februari/ <i>February</i>	0,41	0,06	0,01	-0,07
Maret/ <i>March</i>	0,50	-0,06	0,58	0,27
April/ <i>April</i>	0,95	0,10	3,46	0,97
Mei/ <i>May</i>	0,40	0,14	-0,03	0,90
Juni/ <i>June</i>	0,23	0,15	-1,31	0,29
Juli/ <i>July</i>	0,09	0,86	-1,01	-0,09
Agustus/ <i>August</i>	1,36	0,33	-1,19	0,09
September/ <i>September</i>	0,90	0,05	-1,21	0,06
Oktober/ <i>October</i>	0,00	0,18	0,15	0,12
November/ <i>November</i>	0,00	0,41	-0,65	0,17
Desember/ <i>December</i>	0,07	-0,14	2,30	0,57

Sumber: BPS Kota Banjarmasin

Sources: Statistics of Banjarmasin Municipality



**LOCAL FINANCE AND PRICE**

**Tabel 11.2.4. Indeks Harga Konsumen Kota Banjarmasin menurut Kelompok per Bulan 2019**  
**Table Consumers Price Index Banjarmasin Municipality by Group by Month, 2019**

<b>Bulan/ Month</b>	<b>Bahan Makanan/ Foods</b>	<b>Makanan jadi Minuman Rokok Tembakau/ Food Beverage TobaccoCigarette</b>	<b>Perumahan/ Housing</b>	<b>Sandang/ Clothing</b>
(1)	(2)	(3)	(4)	(5)
Januari/January	142,15	146,60	126,38	128,60
Februari/February	140,82	146,96	126,48	128,17
Maret/March	140,92	147,50	126,43	128,99
April/April	142,87	147,71	126,64	129,29
Mei/May	145,88	149,87	126,73	130,63
Juni/June	147,40	150,66	127,01	132,39
Juli/July	146,82	150,74	127,04	134,07
Agustus/August	145,80	152,02	127,16	135,93
September/September	145,13	152,72	127,29	138,88
Oktober/October	144,85	153,33	127,43	138,80
November/November	146,66	153,35	127,33	139,10
Desember/December	148,28	153,70	126,96	139,06

Lanjutan Tabel/*Continued Table* 11.2.4.

Bulan/ Month	Kesehatan/ Health	Pendidikan/ Education	Transportasi/ Transporta- tion	Umum/ Total
(1)	(2)	(3)	(4)	(5)
Januari/ <i>January</i>	144,69	117,42	132,57	135,66
Februari/ <i>February</i>	145,29	117,49	132,58	135,56
Maret/ <i>March</i>	146,02	117,42	133,35	135,92
April/ <i>April</i>	147,40	117,54	137,96	137,24
Mei/ <i>May</i>	147,99	117,71	137,92	138,47
Juni/ <i>June</i>	148,33	117,89	136,11	138,87
Juli/ <i>July</i>	148,46	118,90	134,74	138,75
Agustus/ <i>August</i>	150,48	119,29	133,13	138,87
September/ <i>September</i>	151,84	119,35	131,52	138,95
Oktober/ <i>October</i>	151,84	119,56	131,72	139,11
November/ <i>November</i>	151,84	120,05	130,86	139,35
Desember/ <i>December</i>	151,94	119,88	133,87	140,15

Sumber: BPS Kota Banjarmasin

Sources: Statistics of Banjarmasin Municipality





Pengeluaran rata-rata perkapita  
sebulan adalah sebesar **1.571.013** rupiah.



Pengeluaran makanan rata-rata  
perkapita sebulan adalah  
**751.639** rupiah dan pengeluaran  
non makanan adalah **819.373** rupiah.



## PENJELASAN TEKNIS

## TECHNICAL NOTES

1. **Pengeluaran rata-rata per kapita** adalah biaya yang dikeluarkan untuk konsumsi semua anggota rumah tangga selama sebulan baik yang berasal dari pembelian, pemberian maupun produksi sendiri dibagi dengan banyaknya anggota rumah tangga dalam rumah tangga tersebut.
1. *Per capita Average Expenditure* is the cost spent for all household members consumption during the month, whether from purchasing, giving or own production, divided by the number of household members in the household.

<https://banjarmasin.kota.bps.go.id>

ULASAN

TECHNICAL NOTES

12. 1. Konsumsi dan Pengeluaran

Pengeluaran rata-rata per kapita sebulan menurut golongan pengeluaran di Kota Banjarmasin pada tahun 2019 sebesar Rp1.571.013 yang terdiri dari Rp751.639 konsumsi makanan dan Rp819.374 konsumsi bukan makanan

Pengeluaran rata-rata per kapita sebulan pada kelompok pengeluaran makanan didominasi oleh konsumsi kelompok makanan dan minuman jadi sebesar 50,43 persen. Sedangkan pada kelompok pengeluaran bukan makanan, pengeluaran rata-rata perkapita sebulan yang paling besar adalah pada kelompok perumahan dan fasilitas rumah tangga yaitu sebesar 50,30 persen.

a. *Per capita Average Expenditure*

*Average expenditure per capita per month according group in Banjarmasin Municipality in 2019 amounted to Rp1,571,013 which consists of Rp751,639 consumption of food and Rp819,374 non-food consumption.*

*Average expenditure per capita a month on food expenditure group is dominated by the consumption of food and beverages group so that is wqual to 50.43 percent. Where as in the group non-food expenditure, average expenditure per capita per month is greatest in the housing and household amenities, namely by 50.30 percent.*

12.1. KONSUMSI DAN PENGELUARAN/*CONSUMTION AND EXPENDITURE*

**Tabel 12.1.1.** Pengeluaran Rata-rata Perkapita Sebulan Menurut Golongan Pengeluaran dan Kelompok Barang di Kota Banjarmasin (Rupiah), 2019  
*Average Expenditure Per Capita Per Month by Expenditure Class and Commodity Group in Banjarmasin Municipality (Rupiahs), 2019*

Golongan Pengeluaran/ <i>Expenditure Class</i>	Kelompok Barang/ <i>Commodity Group</i>		
	Makanan/ <i>Food</i>	Bukan Makanan/ <i>Non Food</i>	Jumlah/ <i>Total</i>
(1)	(2)	(3)	(4)
40 persen terbawah	490 650	319 626	810 276
40 persen tengah	782 506	711 692	1 494 198
20 persen teratas	1 212 859	2 036 698	3 249 557
<b>Jumlah/<i>Total</i></b>	<b>751 639</b>	<b>819 373</b>	<b>1 571 013</b>

Sumber: BPS Kota Banjarmasin (Survei Sosial Ekonomi Nasional Kor, Maret 2019)

Sources: *Statistics of Banjarmasin (National Socio Economic Survey kor, March 2019)*



**CONSUMPTION AND EXPENDITURE**

**Tabel 12.1.2. Pengeluaran Rata-rata Perkapita Sebulan Menurut Kelompok Makanan di Kota Banjarmasin (Rupiah), 2019**  
*Average Expenditure Per Capita Per Month by Food Group in Banjarmasin Municipality (Rupiahs), 2019*

<b>Kelompok Makanan/ Food Group</b>	<b>Pengeluaran Rata-rata Perkapita Sebulan/ Average Expenditure Per Capita Per Month</b>
(1)	(2)
Padi-padian/ <i>Cereals</i>	54 930
Umbi-umbian/ <i>Tubers</i>	2 735
Ikan/ <i>Fish</i>	60 997
Daging/ <i>Meat</i>	27 645
Telur dan susu/ <i>Eggs and milk</i>	46 209
Sayur-sayuran/ <i>Vegetables</i>	26 237
Kacang-kacangan/ <i>Legumes</i>	7 946
Buah-buahan/ <i>Fruits</i>	32 727
Minyak dan lemak/ <i>Oil and fats</i>	11 448
Bahan minuman/ <i>Beverage stuffs</i>	16 173
Bumbu-bumbuan/ <i>Spices</i>	10 533
Konsumsi lainnya/ <i>Miscellaneous food items</i>	12 646
Makanan dan minuman jadi/ <i>Prepared food and beverages</i>	379 030
Tembakau dan sirih/ <i>Tobacco and betel</i>	62 383
<b>Jumlah/Total</b>	<b>751 639</b>

Sumber: BPS Kota Banjarmasin (Survei Sosial Ekonomi Nasional Kor, Maret 2019)

Sources: Statistics of Banjarmasin (National Socio Economic Survey kor, March 2019)

**Tabel 12.1.3. Pengeluaran Rata-rata Perkapita Sebulan Menurut Kelompok Bukan Makanan di Kota Banjarmasin (Rupiah), 2019**  
**Table** *Average Expenditure Per Capita Per Month by Non Food Group in Banjarmasin Municipality (Rupiahs), 2019*

Kelompok Non Makanan/ <i>Non Food Group</i>	Pengeluaran Rata-rata Perkapita Sebulan/ <i>Average Expenditure Per Capita Per Month</i>
(1)	(2)
Perumahan dan Fasilitas RumahTangga/ <i>Housing and Household Facilities</i>	412 209
Aneka Barang dan Jasa/ <i>Miscellaneous Goods and Services</i>	212 500
Pakaian, Alas Kaki, dan Tutup Kepala/ <i>Apparel, Footwear and Headgear</i>	49 158
Barang Tahan Lama/ <i>Durable Goods</i>	74 106
Pajak, Pungutan, dan Asuransi/ <i>Taxes, Fees and Insurance</i>	34 225
Keperluan Pesta dan Upacara/ <i>Purposes Party and Ceremony</i>	37 176
<b>Jumlah/Total</b>	<b>819 373</b>

Sumber: BPS Kota Banjarmasin (Survei Sosial Ekonomi Nasional Kor, Maret 2019)

Sources: Statistics of Banjarmasin (National Socio Economic Survey kor, March 2019)



# KOTA BANJARMASIN

1

Jumlah Penduduk terbanyak di Provinsi Kalimantan Selatan

2

Indeks Pembangunan Manusia (IPM) tertinggi ke-2 di Provinsi Kalimantan Selatan

2

Laju pertumbuhan ekonomi tertinggi ke-2 di Provinsi Kalimantan Selatan



**13.1. PERBANDINGAN ANTAR KABUPATEN/KOTA /**  
**COMPARISON BETWEEN REGENCY/MUNICIPALITY**

**Tabel 13.1.1. Jumlah Penduduk Menurut Kabupaten/Kota di Kalimantan Selatan, 2016-2019**  
**Table Population by Regency/Municipality in Kalimantan Selatan, 2016-2019**

Kabupaten/Kota Regency/Municipality	Jumlah Penduduk/ Population			
	2016	2017	2018	2019
(1)	(2)	(3)	(4)	(5)
<b>Kabupaten/Regency</b>				
Tanah Laut	329 286	334 328	339 195	343 890
Kotabaru	325 827	331 326	336 719	342 217
B a n j a r	563 062	571 573	580 026	588 066
Barito Kuala	302 304	306 195	310 016	313 595
T a p i n	184 330	186 672	189 081	191 372
Hulu Sungai Selatan	229 889	232 587	235 217	237 702
Hulu Sungai Tengah	263 376	266 501	269 384	272 419
Hulu Sungai Utara	228 528	231 594	234 604	237 573
Tabalong	243 477	247 106	250 809	254 322
Tanah Bumbu	334 314	343 193	351 673	360 187
Balangan	125 534	127 503	129 505	131 428
<b>Kota/Municipality</b>				
Banjarmasin	684 183	692 793	700 869	708 606
Banjarbaru	241 369	248 423	255 597	262 719
<b>Kalimantan Selatan</b>	<b>4 055 479</b>	<b>4 119 794</b>	<b>4 182 695</b>	<b>4 244 096</b>

Sumber: BPS Provinsi Kalimantan Selatan

Sources: BPS-Statistics of Kalimantan Selatan Province

**COMPARISON BETWEEN REGENCY/MUNICIPALITY**

**Tabel 13.1.2. Persentase Penduduk Menurut Kabupaten/Kota di Kalimantan Selatan, 2016-2019**  
**Table Percentage Population by Regency/Municipality in Kalimantan Selatan, 2016-2019**

Kabupaten/Kota Regency/Municipality	Persentase Jumlah Penduduk/ Percentage Population			
	2016	2017	2018	2019
(1)	(2)	(3)	(4)	(5)
<b>Kabupaten/Regency</b>				
Tanah Laut	8,12	8,12	8,11	8,10
Kotabaru	8,03	8,04	8,05	8,06
B a n j a r	13,88	13,87	13,87	13,86
Barito Kuala	7,45	7,43	7,41	7,39
T a p i n	4,55	4,53	4,52	4,51
Hulu Sungai Selatan	5,67	5,65	5,62	5,60
Hulu Sungai Tengah	6,49	6,47	6,44	6,42
Hulu Sungai Utara	5,64	5,62	5,61	5,60
Tabalong	6,00	6,00	6,00	5,99
Tanah Bumbu	8,24	8,33	8,41	8,49
Balangan	3,10	3,09	3,10	3,10
<b>Kota/Municipality</b>				
Banjarmasin	16,87	16,82	16,76	16,70
Banjarbaru	5,95	6,03	6,11	6,19
<b>Kalimantan Selatan</b>	<b>100,00</b>	<b>100,00</b>	<b>100,00</b>	<b>100,00</b>

Sumber: BPS Provinsi Kalimantan Selatan  
 Sources: BPS-Statistics of Kalimantan Selatan Province

**Tabel 13.1.3. Jumlah Penduduk dan Laju Pertumbuhan Penduduk Menurut Kabupaten/Kota di Kalimantan Selatan, 2010, 2018, dan 2019**  
*Population and Population Growth Rate by Regency/Municipality in Kalimantan Selatan, 2010, 2018, and 2019*

Kabupaten/Kota Regency/Municipality	Jumlah Penduduk Population			Laju Pertumbuhan Penduduk Per Tahun Annual Population Growth Rate (%)	
	2010	2018	2019	2010-2019	2018-2019
(1)	(2)	(3)	(4)	(5)	(6)
<b>Kabupaten/Regency</b>					
Tanah Laut	297 814	339 195	343 890	1,61	0,15
Kotabaru	291 509	336 719	342 217	1,80	0,18
B a n j a r	509 091	580 026	588 066	1,62	0,15
Barito Kuala	277 090	310 016	313 595	1,38	0,13
T a p i n	168 599	189 081	191 372	1,42	0,13
Hulu Sungai Selatan	213 114	235 217	237 702	1,22	0,12
Hulu Sungai Tengah	244 094	269 384	272 419	1,23	0,12
Hulu Sungai Utara	209 813	234 604	237 573	1,39	0,14
Tabalong	219 696	250 809	254 322	1,64	0,15
Tanah Bumbu	269 581	351 673	360 187	3,27	0,27
Balangan	112 815	129 505	131 428	1,71	0,16
<b>Kota/Municipality</b>					
Banjarmasin	628 199	700 869	708 606	1,35	0,12
Banjarbaru	201 222	255 597	262 719	3,01	0,31
<b>Kalimantan Selatan</b>	<b>3 642 637</b>	<b>4 182 695</b>	<b>4 244 096</b>	<b>1,71</b>	<b>0,16</b>

Sumber: BPS Provinsi Kalimantan Selatan

Sources: BPS-Statistics of Kalimantan Selatan Province



**COMPARISON BETWEEN REGENCY/MUNICIPALITY**

**Tabel 13.1.4. Indeks Pembangunan Manusia Menurut Kabupaten/Kota dan Komponennya Tahun 2018-2019**  
**Human Development Index by Regency and Component Year 2018-2019**

Kabupaten/Kota Regency/Municipality	Angka Harapan Hidup/ Life Expectancy (tahun)		Harapan Lama Sekolah/ Expected Years Schooling (persen)	
	2018	2019	2018	2019
(1)	(2)	(3)	(4)	(5)
<b>Kabupaten/Regency</b>				
Tanah Laut	69,08	69,31	11,95	11,96
Kotabaru	68,89	69,19	11,83	11,92
B a n j a r	66,66	66,97	11,99	12,28
Barito Kuala	65,59	65,88	12,37	12,38
T a p i n	69,98	70,23	11,85	11,86
Hulu Sungai Selatan	65,59	65,82	12,07	12,10
Hulu Sungai Tengah	65,54	65,82	12,18	12,19
Hulu Sungai Utara	63,24	63,58	12,83	12,88
Tabalong	70,12	70,33	12,53	12,59
Tanah Bumbu	69,74	70,98	12,33	12,36
Balangan	67,37	67,59	12,36	12,37
<b>Kota/Municipality</b>				
Banjarmasin	70,75	70,98	13,91	13,92
Banjarbaru	71,67	71,87	14,79	14,80
<b>Kalimantan Selatan</b>	<b>68,23</b>	<b>68,49</b>	<b>12,50</b>	<b>12,52</b>

Lanjutan Tabel/*Continued Table* 13.1.4.

Kabupaten/Kota <i>Regency/Municipality</i>	Rata-rata Lama Sekolah/ <i>Average length of school (tahun)</i>		Pengeluaran per Kapita Disesuaikan/ <i>Purchasing Power Parity (ribu rupiah)</i>		Indeks Pembangunan Manusia/ <i>Human Development Index</i>	
	2018	2019	2018	2019	2018	2019
(1)	(6)	(7)	(8)	(9)	(10)	(11)
<b>Kabupaten/Regency</b>						
Tanah Laut	7,38	7,64	11 209	11 318	68,49	69,04
Kotabaru	7,19	7,42	11 579	11 731	68,32	68,95
B a n j a r	7,29	7,34	12 571	12 681	68,32	68,94
Barito Kuala	7,32	7,33	9 780	9 952	65,91	66,24
T a p i n	7,54	7,75	11 847	12 088	69,53	70,13
Hulu Sungai Selatan	7,72	7,74	12 535	12 835	68,41	68,80
Hulu Sungai Tengah	7,80	7,99	12 138	12 257	68,32	68,80
Hulu Sungai Utara	7,36	7,37	9 567	9 772	65,06	65,49
Tabalong	8,57	8,78	11 227	11 476	71,14	71,78
Tanah Bumbu	7,70	7,71	11 710	12 025	70,05	70,50
Balangan	7,04	7,27	11 442	11 557	67,88	68,39
<b>Kota/Municipality</b>						
Banjarmasin	9,93	9,94	14 256	14 547	76,83	77,16
Banjarbaru	10,93	10,94	13 590	13 949	78,83	79,22
<b>Kalimantan Selatan</b>	<b>8,00</b>	<b>8,20</b>	<b>12 062</b>	<b>12 253</b>	<b>70,17</b>	<b>70,72</b>

Sumber: BPS Provinsi Kalimantan Selatan

Sources: BPS-Statistics of Kalimantan Selatan Province

**COMPARISON BETWEEN REGENCY/MUNICIPALITY**

**Table 13.1.5. Laju Pertumbuhan Ekonomi Menurut Kabupaten/Kota di Kalimantan Selatan, 2017-2019**  
**Economic Growth by Regency/Municipality in Kalimantan Selatan, 2017-2019**

Kabupaten/Kota Regency/Municipality	2017	2018*)	2019**)
(1)	(2)	(3)	(4)
<b>Kabupaten/Regency</b>			
Tanah Laut	4,64	4,65	3.76
Kotabaru	5,01	4,88	4.19
B a n j a r	4,66	5,01	4.54
Barito Kuala	5,79	5,21	5.06
T a p i n	5,14	5,01	4.26
Hulu Sungai Selatan	6,12	6,14	5.32
Hulu Sungai Tengah	5,72	5,15	4.80
Hulu Sungai Utara	5,77	5,81	5.54
Tabalong	3,76	3,78	3.69
Tanah Bumbu	4,14	4,14	3.64
Balangan	2,90	3,11	3.18
<b>Kota/Municipality</b>			
Banjarmasin	6,40	6,40	6.13
Banjarbaru	6,96	6,90	6.93
<b>Kalimantan Selatan</b>	<b>5,28</b>	<b>5,13</b>	<b>4,08</b>

Catatan/Notes : \*) Angka sementara/Preliminary Figure

\*\*) Angka sangat sementara/Very Preliminary Figure

Sumber: BPS Provinsi Kalimantan Selatan

Sources: BPS-Statistics of Kalimantan Selatan Province

# DATA

MENCERDASKAN BANGSA

*Enlighten the Nation*



**BADAN PUSAT STATISTIK  
KOTA BANJARMASIN**

Jalan Gatot Subroto No. 5 Banjarmasin 70235

Telp./Fax. (0511) 6773031, 6773932

Email. [bps6371@bps.go.id](mailto:bps6371@bps.go.id)

Website: <https://banjarmasinikota.bps.go.id>

