




**TANAH BUMBU**  
**DALAM ANGKA**  
TANAH BUMBU REGENCY IN FIGURES  
**2020**





KABUPATEN

**TANAH BUMBU**

**DALAM ANGKA**

TANAH BUMBU REGENCY IN FIGURES

**2020**

# **Kabupaten Tanah Bumbu Dalam Angka, Tanah Bumbu Regency in Figures, 2020**

ISSN: 2354-7871

No. Publikasi/*Publication Number*: 63100.2003

Katalog/*Catalog*: 1102001.6310

Ukuran Buku/*Book Size*: 14,8 cm x 21 cm

Jumlah Halaman/*Number of Pages*: xlii + 449 halaman /*pages*

Naskah/*Manuscript*:

Badan Pusat Statistik Kabupaten Tanah Bumbu

*BPS-Statistics of Kabupaten Tanah Bumbu Regency*

Gambar Kover oleh/*Cover Designed by*:

-

Ilustrasi Kover/*Cover Illustration*:

Pemandangan Gunung Mayan, hasil produksi batubara, dan ikan gabus sebagai produksi terbesar di Kabupaten Tanah Bumbu / *View of Mount Mayan, coal production, and cork fish as the biggest production in Tanah Bumbu Regency*

Diterbitkan oleh/*Published by*:

© BPS Kabupaten Tanah Bumbu/ *BPS-Statistics of Kabupaten Tanah Bumbu Regency*

Dicetak oleh/*Printed by*:

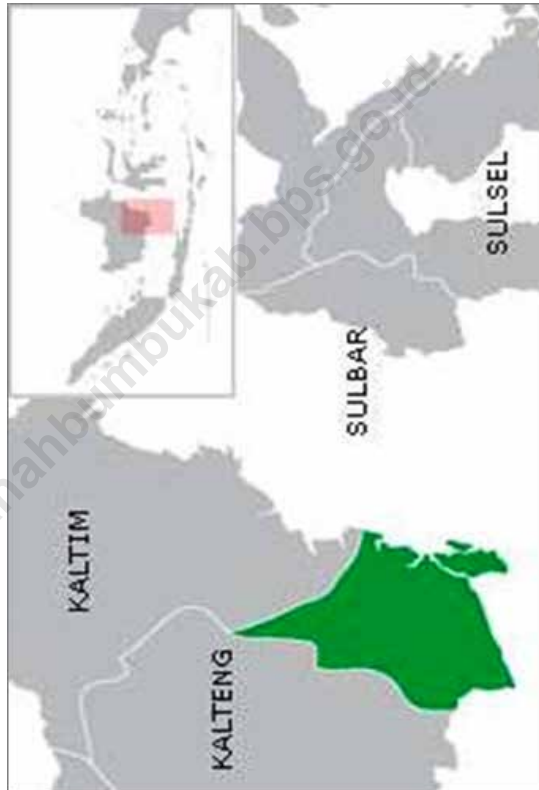
CV. Quantum Media Grafika, Banjarmasin

**Dilarang mengumumkan, mendistribusikan, mengomunikasikan, dan/atau menggandakan sebagian atau seluruh isi buku ini untuk tujuan komersial tanpa izin tertulis dari Badan Pusat Statistik**

*Prohibited to announce, distribute, communicate, and/or copy part or all of this book for commercial purpose without permission from BPS-Statistics Indonesia*

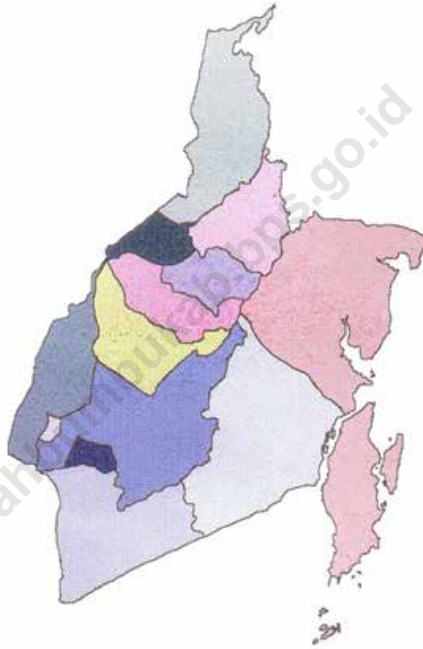
**PETA WILAYAH PROVINSI KALIMANTAN SELATAN**

*MAP OF KALIMANTAN SELATAN PROVINCE*



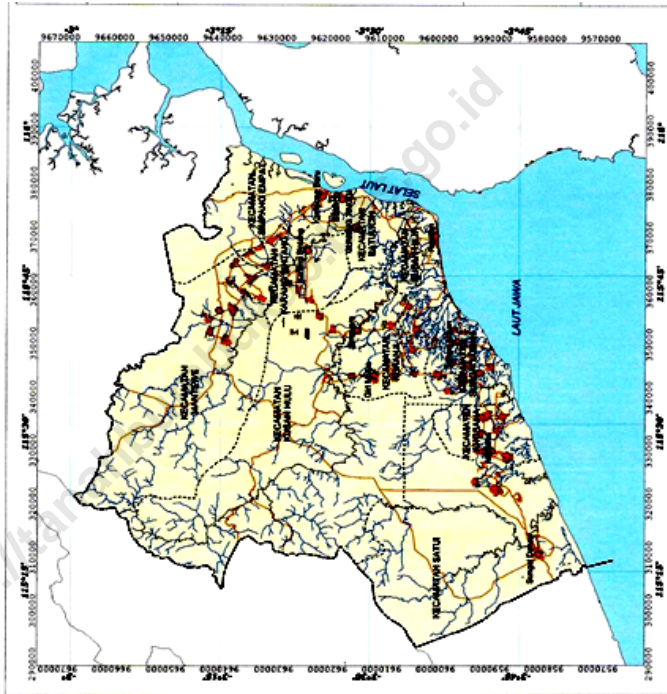
## KABUPATEN TANAH BUMBU DALAM PETA KALSEL

### TANAH BUMBU REGENCY ON KALIMANTAN SELATAN MAP



## PETA WILAYAH KABUPATEN TANAH BUMBU

### MAP OF TANAH BUMBU REGENCY



<https://tanahbumbukab.bps.go.id>

**KEPALA BPS KABUPATEN TANAH BUMBU**

*CHIEF STATISTICIAN OF TANAH BUMBU REGENCY*







## KATA PENGANTAR

Assalamu'alaikum wr wb.

Puji dan syukur kehadiran Allah SWT, dengan terbitnya Tanah Bumbu Dalam Angka 2020. Publikasi ini merupakan publikasi tahunan yang diterbitkan oleh BPS Kabupaten Tanah Bumbu menyajikan data hasil kegiatan berbagai pihak baik instansi pemerintah maupun swasta yang telah dilaksanakan selama tahun 2019.

Terbitnya publikasi ini diharapkan bermanfaat untuk mengetahui sejauh mana perkembangan pembangunan yang telah dicapai selama ini dan membantu melengkapi penyusunan rencana pembangunan di Kabupaten Tanah Bumbu.

Atas nama BPS Kabupaten Tanah Bumbu, kami menyampaikan terima kasih kepada semua Dinas, Instansi, Lembaga Pemerintah dan Swasta serta masyarakat, atas semua dukungan, kerja sama dan partisipasinya sehingga publikasi Tanah Bumbu Dalam Angka 2020 dapat diterbitkan.

Kami menyadari publikasi ini ada kekurangannya, tanggapan dan saran membangun dari pemakai sangat diharapkan baik dari pemerintah, akademisi, maupun masyarakat umum.

Wassalamu'alaikum wr wb.

Batulicin, April 2020

Kepala BPS  
Kabupaten Tanah Bumbu

Ahmad Mudzakkir SST.,M.E.



## PREFACE

*Assalamu'alaikum wr wb*

*Praise and thank of Allah SWT, with the publication of Tanah Bumbu Regency in Figures 2020. This publication is an annual publication that published by Statistics of Tanah Bumbu Regency that presents data on the results of the activities of various parties, both government and private agencies that have been implemented during 2019.*


*Released of this publication is expected to be useful to know the extent of development growth that has been achieved so far and help complete the preparation of development plans in Tanah Bumbu Regency.*

*On behalf of Statistics of Tanah Bumbu Regency , we would like to express our gratitude to all the Departments, Institute, Government Institutions, Private Organizations and community, for all their support, cooperation and participation so that the publication of Tanah Bumbu Regency in Figures 2020 can be published.*

*We recognize that this publication has its drawbacks, the responses and constructive suggestions of users are well-desirable from governments, academics, and the general public.*

*Wassalamu'alaikum wr wb.*

Batulicin, April 2020  
Chief Statistician of  
Tanah Bumbu Regency



Ahmad Muzdakkir SST., M.E.

<https://tanahbumbukab.bps.go.id>

DAFTAR ISI / CONTENTS

halaman  
page

Peta Wilayah Provinsi Kalimantan Selatan .....	iii
<i>Map Of Kalimantan Selatan Province</i> .....	iii
Kepala BPS Kabupaten Tanah Bumbu .....	vii
<i>Chief Statistician Of Tanah Bumbu Regency</i> .....	vii
Kata Pengantar .....	viii
<i>Preface</i> .....	viii
Daftar Isi/Contents.....	xi
Daftar Tabel/List Of Tables.....	xiii
Penjelasan Umum/Explanatory Notes.....	xxxiii
<b>1 Geografi dan Iklim .....</b>	<b>1</b>
<b><i>Geography and Climate</i> .....</b>	<b>1</b>
1.1 Keadaan Geografi/ <i>Geography Condition</i> .....	11
1.2 Iklim/ <i>Climate</i> .....	15
<b>2. Pemerintahan .....</b>	<b>19</b>
<b><i>Government</i> .....</b>	<b>19</b>
2.1 Wilayah Administratif/ <i>Administrative Area</i> .....	26
2.2 Sumber Daya Manusia/ <i>Human Resources</i> .....	40
2.3 Dewan Perwakilan Rakyat Daerah/ <i>The Regional House of Representative</i> .....	51
<b>3. Penduduk dan Ketenagakerjaan.....</b>	<b>53</b>
<b><i>Population and Employment</i>.....</b>	<b>53</b>
3.1 Penduduk/ <i>Population</i> .....	62
3.2 Ketenagakerjaan/ <i>Employment</i> .....	69
<b>4. Sosial dan Kesejahteraan Rakyat.....</b>	<b>81</b>
<b><i>Social and Welfare</i>.....</b>	<b>81</b>
4.1 Pendidikan/ <i>Education</i> .....	98
4.2 Kesehatan/ <i>Health</i> .....	137
4.3 Agama/ <i>Religion</i> .....	162
4.4 Kriminalitas/ <i>Crime</i> .....	166
4.5. Kemiskinan/ <i>Poverty</i> .....	174
4.6. Lainnya/ <i>Other</i> .....	175
<b>5. Pertanian.....</b>	<b>205</b>
<b><i>Agriculture</i> .....</b>	<b>205</b>
5.1 Tanaman Pangan/ <i>Food Crops</i> .....	219
5.2 Hortikultura/ <i>Horticulture</i> .....	233
5.3 Perkebunan/ <i>Estate crops</i> .....	250
5.4 Peternakan/ <i>Livestock</i> .....	267
5.5 Perikanan/ <i>Fisheries</i> .....	276
5.6 Kehutanan/ <i>Forestry</i> .....	282

6.	<b>Energi</b> .....	<b>287</b>
	<b>Energy</b> .....	<b>287</b>
	6.1 Listrik / <i>Electricity</i> .....	292
	6.2 Air/ <i>Water</i> .....	295
7.	<b>Industri dan Perdagangan</b> .....	<b>301</b>
	<b>Industry and Trade</b> .....	<b>301</b>
	7.1 Industri / <i>Industry</i> .....	308
	7.2 Perdagangan / <i>Trade</i> .....	317
8.	<b>Hotel dan Pariwisata</b> .....	<b>329</b>
	<b>Hotel and Tourism</b> .....	<b>329</b>
	8.1 Hotel.....	334
	8.2 Pariwisata/ <i>Tourism</i> .....	340
9.	<b>Transportasi dan Komunikasi</b> .....	<b>347</b>
	<b>Transportation and Communication</b> .....	<b>347</b>
	9.1 Perhubungan Darat / <i>Land Transportation</i> .....	359
	9.2 Perhubungan Air / <i>Water Transportation</i> .....	377
	9.3 Perhubungan Udara / <i>Air Transportation</i> .....	379
	9.4. Komunikasi / <i>Communication</i> .....	380
10	<b>Keuangan Daerah</b> .....	<b>385</b>
	<b>Local Finance</b> .....	<b>385</b>
	10.1 Pendapatan Daerah/ <i>Regional Revenue</i> .....	389
11	<b>Perbankan, Investasi, dan Koperasi</b> .....	<b>397</b>
	<b>Bank, Investment, and Cooperation</b> .....	<b>397</b>
	11.1 Pengeluaran Penduduk/ <i>Population Expenditures</i> .....	401
	11.2 Investasi/ <i>Investment</i> .....	409
	11.3 Koperasi/ <i>Cooperation</i> .....	413
12	<b>Pengeluaran Penduduk dan Konsumsi Makanan</b> .....	<b>419</b>
	<b>Population Expenditure and Food Consumption</b> .....	<b>419</b>
	12.1 Pengeluaran Penduduk/ <i>Population Expenditures</i> .....	423
	12.2 Konsumsi Makanan/ <i>Food Consumption</i> .....	424
	12.3 Konsumsi Bukan Makanan/ <i>Non-Food Consumption</i> .....	425
13	<b>Sistem Neraca Nasional</b> .....	<b>427</b>
	<b>System of National Accounts</b> .....	<b>427</b>
	13.1 Produk Domestik Regional Bruto/ <i>Gross Regional Domestic Product</i> .....	435
14.	<b>Perbandingan Antar Kabupaten/Kota</b> .....	<b>441</b>
	<b>Regency Municipal Comparison</b> .....	<b>449</b>

DAFTAR TABEL/LIST OF TABLES

<b>1.</b>	<b>Geografi dan Iklim/<i>Geography and Climate</i></b> .....	<b>1</b>
<b>1.1</b>	<b>Keadaan Geografi/<i>Geography Condition</i></b> .....	<b>11</b>
1.1.1	Luas Daerah dan Jumlah Pulau Menurut Kecamatan, 2019..... <i>Total Area and Number of Islands by Sub District, 2019</i> .....	11 11
1.1.2	Tinggi Wilayah di Atas Permukaan Laut (DPL) Menurut Kecamatan di Kabupaten Tanah Bumbu, 2019 .....	13 <i>Height Above Mean Sea Level (AMSL) by Subdistrict in Tanah Bumbu Regency, 2019</i> .....
1.1.3	Jarak dari Ibukota Kecamatan ke Ibukota Kabupaten di Kabupaten Tanah Bumbu (km), 2019 .....	14 <i>Distance between Subdistrict Capital and Regency Capital in Tanah Bumbu Regency (km), 2019</i> .....
<b>1.2</b>	<b>Iklim/<i>Climate</i></b> .....	<b>15</b>
1.2.1	Rata-rata Suhu dan Kelembapan Udara Menurut Bulan di Kabupaten Tanah Bumbu, 2019 .....	15 <i>Average Temperature and Humidity by Month in Tanah Bumbu Regenc, 2019</i> .....
1.2.2	Rata-Rata Tekanan Udara. Kecepatan Angin dan Penyinaran Matahari Menurut Bulan di Kabupaten Tanah Bumbu, 2019 .....	16 <i>Average Atmospheric Pressure. Wind Velocity and Duration of Sunshine by Month in Tanah Bumbu Regency, 2019</i> .....
1.2.3	Jumlah Curah Hujan dan Hari Hujan Menurut Bulan di Kabupaten Tanah Bumbu, 2019 .....	17 <i>Amount of Precipitation and Number of Rainy Days by Month in Tanah Bumbu Regency, 2019</i> .....
<b>2.</b>	<b>Pemerintahan/<i>Government</i></b> .....	<b>19</b>
<b>2.1</b>	<b>Wilayah Administratif/<i>Administrative Area</i></b> .....	<b>26</b>
2.1.1	Jumlah Kelurahan Menurut Kecamatan, 2019 .....	26
2.1.2	Jumlah Desa <sup>1</sup> Menurut Kecamatan, 2018 .....	27
2.1.3	Perkembangan Jumlah Desa Pemekaran menurut Kecamatan, 2012- 2019 .....	28
2.1.4	Dasar Hukum Perubahan Desa Persiapan Menjadi Desa Definitif Sampai Desember, 2019.....	29

2.1.5	Keadaan Wilayah Administratif Kecamatan Kusan Hilir Keadaan Sampai Desember, 2019.....	30
	<i>Administrative Territory of Kusan Hilir Subdistrict Until Desember, 2019</i> .....	30
2.1.6	Keadaan Wilayah Administratif Kecamatan Sungai Loban Keadaan Sampai Desember, 2019.....	31
	<i>Administrative Territory of Sungai Loban Subdistrict Until Desember, 2019</i> .....	31
2.1.7	Keadaan Wilayah Administratif Kecamatan Satui Keadaan Sampai Desember, 2019 .....	32
	<i>Administrative Territory of Satui Subdistrict Until Desember, 2019</i> ...	32
2.1.8	Keadaan Wilayah Administratif Kecamatan Angsana Keadaan Sampai Desember, 2019 .....	33
	<i>Administrative Territory of Angsana Subdistrict Until Desember, 2019</i> .....	33
2.1.9	Keadaan Wilayah Administratif Kecamatan Kusan Hulu Keadaan Sampai Desember, 2019.....	34
	<i>Administrative Territory of Kusan Hulu Subdistrict Until Desember, 2019</i> .....	34
2.1.10	Keadaan Wilayah Administratif Kecamatan Kuranji Keadaan Sampai Desember, 2019 .....	35
	<i>Administrative Territory of Kuranji Subdistrict Until Desember, 2019</i>	35
2.1.11	Keadaan Wilayah Administratif Kecamatan Batulicin Keadaan Sampai Desember, 2019 .....	36
	<i>Administrative Territory of Batulicin Subdistrict Until Desember, 2019</i> .	36
2.1.12	Keadaan Wilayah Administratif Kecamatan Karang Bintang Keadaan Sampai Desember, 2019.....	37
	<i>Administrative Territory of Karang Bintang Subdistrict Until Desember, 2019</i> .....	37
2.1.13	Keadaan Wilayah Administratif Kecamatan Simpang Empat Keadaan Sampai Desember, 2019.....	38
	<i>Administrative Territory of Simpang Empat Subdistrict Until Desember, 2019</i> .....	38
2.1.14	Keadaan Wilayah Administratif Kecamatan Mantewe Keadaan Sampai Desember, 2019 .....	39
	<i>Administrative Territory of Mantewe Subdistrict Until Desember, 2019</i>	

.....	39
<b>2.2 Sumber Daya Manusia/Human Resources.....</b>	<b>40</b>
2.2.1 Jumlah Pegawai Negeri Sipil Menurut Jabatan dan Jenis kelamin, 2018 dan 2019 .....	40
Number of Civil Servants by Occupation and Sex, 2018 and 2019.....	40
2.2.2 Jumlah Pegawai Negeri Sipil Menurut Tingkat Pendidikan dan Jenis Kelamin, 2018 dan 2019.....	41
Number of Civil Servants by Educational Attainment and Sex in Tanah Bumbu Regency, 2018 and 2019 .....	41
2.2.3 Jumlah Pegawai Negeri Sipil Menurut Tingkat Kepangkatan dan Jenis Kelamin, 2018 dan 2019.....	42
2.2.4 Jumlah Pegawai Negeri Sipil Daerah Menurut Kecamatan dan Jenis Kelamin di Kabupaten Tanah Bumbu, 2019 .....	43
<i>Number of Civil Servants by Subdistrict and Sex in Tanah Bumbu Regency, 2019 .....</i>	<i>43</i>
2.2.5 Jumlah Pegawai Negeri Sipil Menurut Dinas/Instansi Pemerintah dan Jenis Kelamin di Kabupaten Tanah Bumbu, 2019.....	44
<i>Number of Civil Servants by Institution/Office and Sex in Tanah Bumbu Regency, 2019 .....</i>	<i>44</i>
2.2.6 Struktur Organisasi Tata Kerja Pemerintah Daerah Kabupaten Tanah Bumbu, 2018 .....	46
<i>Organizational Structure of Government of Tanah Bumbu Regency, 2018 .....</i>	<i>46</i>
2.2.7 Daftar Instansi Vertikal Pemerintah di Kabupaten Tanah Bumbu, 2018 .....	49
<i>Vertical Government Institution in Tanah Bumbu Regency, 2018 .....</i>	<i>49</i>
<b>2.3 Dewan Perwakilan Rakyat Daerah.....</b>	<b>51</b>
<b><i>The Regional House of Representative .....</i></b>	<b><i>51</i></b>
2.3.1 Komposisi Anggota DPRD Kabupaten Tanah Bumbu Menurut Jenis Kelamin Periode 2014 – 2019, 2019.....	51
Composition of Legislative Council of Tanah Bumbu Regency by Gender Period 2014 - 2019, 2019 .....	51
2.3.2 Komposisi Anggota DPRD Kabupaten Tanah Bumbu Menurut Fraksi Periode 2014 – 2019, 2019 .....	52
Composition of Legislative Council of Tanah Bumbu Regency by Fraction Period 2014 - 2019, 2019 .....	52
<b>3. Penduduk dan Ketenagakerjaan/Population and Employment .....</b>	<b>53</b>



<b>3.1</b>	<b>Penduduk/<i>Population</i> .....</b>	<b>62</b>
3.1.1	Penduduk , Laju Pertumbuhan Penduduk, Distribusi Persentase Penduduk, Kepadatan Penduduk, Rasio Jenis Kelamin Penduduk Menurut Kecamatan 2010 dan 2019.....	62
3.1.2	Jumlah Penduduk Menurut Kelompok Umur dan Jenis Kelamin di Kabupaten Tanah Bumbu 2019 .....	65
3.1.3	Indeks Pembangunan Manusia dan Komponennya di Kabupaten Tanah Bumbu 2019 .....	66
	<i>Human Development Index and Its Components in Tanah Bumbu Regency 2019</i> .....	66
3.1.4	Jumlah Dokumen Kependudukan yang Diterbitkan Menurut Jenisnya 2019 .....	67
	<i>Number of Civil Document that Issued by Its Kind 2019</i> .....	67
<b>3.2</b>	<b>Ketenagakerjaan/<i>Employment</i> .....</b>	<b>69</b>
3.2.1	Jumlah Penduduk Berumur 15 Tahun Keatas Menurut Jenis Kegiatan Selama Seminggu yang Lalu dan Jenis Kelamin di Kabupaten Tanah Bumbu, 2019 .....	69
	<i>Population Aged 15 Years and Over by Type of Activity During The Previous Week and Sex in Tanah Bumbu Regency, 2019</i> .....	69
3.2.2	Jumlah Penduduk Berumur 15 Tahun Ke Atas Menurut Pendidikan Tertinggi yang Ditamatkan dan Jenis Kegiatan Selama Seminggu yang Lalu di Kabupaten Tanah Bumbu, 2019.....	70
	<i>Population Aged 15 Years and Over by Educational Attainment and Type of Activity During The Previous Week in Tanah Bumbu Regency, 2019</i> .....	70
3.2.3	Jumlah Penduduk Berumur 15 Tahun Keatas yang Bekerja Selama Seminggu yang Lalu Menurut Kelompok Umur dan Jenis Kelamin di Kabupaten Tanah Bumbu, 2018 .....	71
	<i>Population Aged 15 Years and Over Who Worked During the Previous Week by Age Group and Sex in Tanah Bumbu Regency, 2018</i> .....	71
3.2.4	Jumlah Penduduk Berumur 15 Tahun Keatas yang Bekerja Selama Seminggu yang Lalu Menurut Lapangan Pekerjaan Utama dan Jenis Kelamin di Kabupaten Tanah Bumbu, 2019 .....	72
	<i>Population Aged 15 Years and Over Who Worked During the Previous Week by Age Group and Sex in Tanah Bumbu Regency, 2019</i> .....	72
3.2.5	Jumlah Penduduk Berumur 15 Tahun Keatas yang Bekerja Selama Seminggu yang Lalu Menurut Jumlah Jam Kerja Seluruhnya dan Jenis	

	Kelamin di Kabupaten Tanah Bumbu, 2019 .....	73
	<i>Population Aged 15 Years and Over Who Worked During the Previous Week by Age Group and Sex in Tanah Bumbu Regency, 2019.....</i>	73
3.2.6	Jumlah Penduduk Berumur 15 Tahun Keatas yang Bekerja Selama Seminggu yang Lalu Menurut Jumlah Jam Kerja Pada Pekerjaan Utama (jam) dan Jenis Kelamin di Kabupaten Tanah Bumbu, 2019	74
	<i>Population Aged 15 Years and Over Who Worked During the Previous Week by Age Group and Sex in Tanah Bumbu Regency, 2019.....</i>	74
3.2.7	Jumlah Penduduk Berumur 15 Tahun Keatas yang Bekerja Selama Seminggu yang Lalu Menurut Jumlah Jam Kerja Seluruhnya dan Jenis Kelamin di Kabupaten Tanah Bumbu, 2019 .....	75
	<i>Population Aged 15 Years and Over Who Worked During the Previous Week by Main Employment Status and Sex in Tanah Bumbu Regency, 2019 .....</i>	75
3.2.8	Lowongan Kerja yang Terdaftar Menurut Tingkat Pendidikan dan Jenis Kelamin, 2019 .....	76
	<i>Registered Job Vacancies by Education Level and Sex, 2019.....</i>	76
3.2.9	Penempatan Pencari Kerja yang Terdaftar Menurut Tingkat Pendidikan dan Jenis Kelamin, 2019.....	77
	<i>Placement of Registered Job Applicant by Level of Education and Sex, 2019 .....</i>	77
3.2.10	Pencari Kerja yang Terdaftar Menurut Tingkat Pendidikan dan Jenis Kelamin, 2019 .....	78
	<i>Placement of Registered Job Applicant by Level of Education and Sex, 2019 .....</i>	78
3.2.11	Tenaga Kerja yang Mendapat Pelatihan Kewirausahaan, 2019.....	79
	<i>The Number of Labors Who Had Received Entrepreneurship Training, 2019 .....</i>	79
<b>4.</b>	<b>Sosial dan Kesejahteraan Rakyat/Social and Welfare .....</b>	<b>81</b>
<b>4.1</b>	<b>Pendidikan/Education.....</b>	<b>98</b>
4.1.1	Jumlah Sekolah, Guru, dan Murid Taman Kanak-Kanak (TK) di Bawah Kementerian Pendidikan dan Kebudayaan Menurut Kecamatan, 2018/2019.....	98
	<i>Number of Schools, Teachers, and Pupils in Kindergarten Under The Ministry of Education and Culture by Sub District, 2018/2019 .....</i>	98
4.1.2	Jumlah Sekolah, Guru, dan Murid Raudatul Athfal (RA) di Bawah Kementerian Agama Menurut Kecamatan, 2019/2020 .....	101

	<i>Number of Schools, Teachers, and Pupils in Raudatul Athfal (RA) Under The Ministry of Religious Affairs by Sub District, 2019/2020</i> .....	101
4.1.3	Jumlah Sekolah, Guru, dan Murid Sekolah Dasar (SD) di Bawah Kementerian dan Kebudayaan Menurut Kecamatan, (2018/2019) . <i>Number of Schools, Teachers, and Pupils in Primary Schools Under The Ministry of Education and Culture by Sub District, (2018/2019)</i> .....	102
4.1.4	Jumlah Sekolah, Guru, dan Murid Madrasah Ibtidaiyah (MI) di Bawah Kementerian Agama Menurut Kecamatan Menurut Kecamatan, 2019/2020..... <i>Number of Schools, Teachers, and Pupils in Madrasah Ibtidaiyah (MI) Under The Ministry of Religious Affairs by Sub District, 2019/2020.</i>	105
4.1.5	Jumlah Sekolah, Guru, dan Murid Sekolah Menengah Pertama (SMP) di Bawah Kementerian Pendidikan dan Kebudayaan Menurut Kecamatan, (2018/2019)..... <i>Number of Schools, Teachers, and Pupils in Junior High Schools Under The Ministry of Education and Culture by Sub District, (2018/2019)</i>	108
4.1.6	Jumlah Sekolah, Guru, dan Murid Madrasah Tsanawiyah (MTs) di Bawah Kementerian Agama Menurut Kecamatan, 2019/2020..... <i>Number of Schools, Teachers, and Pupils in Madrasah Tsanawiyah (MTs) Under The Ministry of Religious Affairs by Sub District, 2019/2020</i> .....	111
4.1.7	Jumlah Sekolah, Guru, dan Murid Sekolah Menengah Atas (SMA) di Bawah Kementerian Pendidikan dan Kebudayaan Menurut Kecamatan,(2018/2019)..... <i>Number of Schools, Teachers, and Pupils in Senior High Schools Under The Ministry of Education and Culture by Sub District, (2018/2019)</i>	114
4.1.8	Jumlah Sekolah, Guru, dan Murid Sekolah Menengah Kejuruan (SMK) di Bawah Kementerian Pendidikan dan Kebudayaan Menurut Kecamatan, (2018/2019)..... <i>Number of Schools, Teachers, and Pupils in Vocational High Schools Under The Ministry of Education and Culture by Sub District, (2018/2019)</i> .....	117
4.1.9	Jumlah Sekolah, Guru, dan Murid Madrasah Aliyah (MA) di Bawah Kementerian Agama Menurut Kecamatan, (2017/2018)..... <i>Number of Schools, Teachers, and Pupils in Madrasah Aliyah (MA) Under the Ministry of Religious Affairs by Sub District,(2017/2018)</i>	120
4.1.10	Jumlah Desa <sup>1</sup> /Kelurahan yang Memiliki Fasilitas Sekolah Menurut	

	Kecamatan dan Tingkat Pendidikan, 2011-2019 .....	123
	<i>Number of Villages<sup>1</sup> Having Educational Facilities by Province and Educational Level, 2011– 2018.....</i>	<i>123</i>
4.1.11	Persentase Penduduk Usia 7–24 Tahun Menurut Jenis Kelamin, Kelompok Umur Sekolah, dan Partisipasi Sekolah, 2017-2019 .....	126
	<i>Percentage of Population Ages 7–24 Years by Gender, School Age Group, and School Participation, 2017-2019 .....</i>	<i>126</i>
4.1.12	Angka Partisipasi Murni (APM) dan Angka Partisipasi Kasar (APK) Menurut Jenjang Pendidikan di Kabupaten Tanah Bumbu, 2019 ....	129
	<i>Net Enrolment Rate and Gross Enrolment Rate by Educational Level in Tanah Bumbu Regency, 2019 .....</i>	<i>129</i>
4.1.13	Jumlah Sekolah Menurut Tingkat Pendidikan di Kabupaten Tanah Bumbu, 2019.....	130
	<i>Number of Schools by Education Level in Tanah Bumbu Regency, 2019 .....</i>	<i>130</i>
4.1.14	Jumlah Sekolah Agama Menurut Tingkat Pendidikan di Kabupaten Tanah Bumbu, 2019 .....	131
	<i>Number of State Religious Schools by Education Level in Tanah Bumbu Regency, 2019.....</i>	<i>131</i>
4.1.15	Pondok Pesantren, Jumlah Santri dan Pengajar se Kabupaten Tanah Bumbu, 2019.....	132
	<i>Islamic Boarding School in Tanah Bumbu Regency, 2019.....</i>	<i>132</i>
4.1.16	Jumlah Perguruan Tinggi, Mahasiswa, dan Tenaga Edukatif (Negeri dan Swasta) di bawah Kementerian Riset, Teknologi, dan Pendidikan Tinggi, 2019.....	134
	<i>Number of Schools, Teachers, and Pupils in Primary Schools Under The Ministry of Education and Culture by Sub District, (2018/2019).....</i>	<i>134</i>
<b>4.2</b>	<b>Kesehatan/Health.....</b>	<b>137</b>
4.2.1	Jumlah Desa <sup>1</sup> /Kelurahan Yang Memiliki Sarana Kesehatan Menurut Kecamatan, 2014-2019 .....	137
	<i>Number of Villages<sup>1</sup> Having Health Facilities by Sub District, 2014-2018 .....</i>	<i>137</i>
4.2.2	Jumlah Tenaga Kesehatan Menurut Kecamatan, 2019 .....	140
	<i>Number of Medical Personnel by Sub District, 2019 .....</i>	<i>140</i>
4.2.3	Jumlah Rumah Sakit Umum, Rumah Sakit Khusus, dan Puskesmas Menurut Kecamatan, 2018 dan 2019 .....	141
	<i>Table Number of General Hospital, Special Hospital, and Public Health</i>	

	<i>Center by Sub District, 2018 dan 2019</i> .....	141
4.2.4	Jumlah Tenaga Medis Menurut Kecamatan di Kabupaten Tanah Bumbu, 2019 .....	143
	<i>Number of Medician by Subdistrict in Tanah Bumbu Regency, 2019</i>	143
4.2.5	Jumlah Kasus 10 Penyakit Terbanyak di Kabupaten Tanah Bumbu, 2019 .....	144
	<i>Number of Cases of the 10 Most Diseases in Tanah Bumbu Regency, 2019</i> .....	144
4.2.6	Persentase Balita Yang Pernah Mendapat Imunisasi Menurut Jenis Imunisasi di Kabupaten Tanah Bumbu, 2016–2019 .....	145
	<i>Percentage of Children Under Five Years Who Had Immunization by Type of Immunization in Tanah Bumbu Regency, 2016–2019</i> .....	145
4.2.7	Jumlah Bayi Lahir, Bayi Berat Badan Lahir Rendah (BBLR), BBLR Dirujuk, dan Bergizi Buruk di Kabupaten Tanah Bumbu, 2019.....	146
	<i>Number of Births, Babies with Low Birth Weights (LBW), Treated LBW, and Malnutrition Cases in Tanah Bumbu Regency, 2019</i> .....	146
4.2.8	Jumlah Ibu Hamil, Melakukan Kunjungan K1, Melakukan Kunjungan K4, Kurang Energi Kronis (KEK), dan Mendapat Tablet Zat Besi (Fe) di Kabupaten Tanah Bumbu, 2012–2019 .....	147
	<i>Number of Pregnant Women, Those with One Visit and four Visits of Antenatal Care, Chronic Energy Deficiency (CED), and Receiving Iron Supplement in Tanah Bumbu Regency, 2012–2019</i> .....	147
4.2.9	Jumlah Peserta Penyuluhan HIV/AIDS menurut kecamatan di Kabupaten Tanah Bumbu, 2019 .....	148
	<i>Number of AIDS/HIV by Subdistrict in Tanah Bumbu Regency, 2019</i>	148
4.2.10	Jumlah Tenaga PLKB menurut kecamatan di Kabupaten Tanah Bumbu, 2019 .....	149
	<i>Number Family Planning Field Officer by Subdistrict in Tanah Bumbu Regency, 2019</i> .....	149
4.2.11	Jumlah Kasus HIV/AIDS, IMS, DBD, Diare, TB, dan Malaria Menurut Kecamatan di Kabupaten Tanah Bumbu, 2019.....	150
	<i>Number of Cases of HIV/AIDS, Sexually Transmitted Infection, Dengue Fever, Diarrhea, Tuberculosis (TB) and Malaria by Subdistrict in Tanah Bumbu Regency, 2019</i> .....	150
4.2.12	Jumlah Klinik Keluarga Berencana (KKB) dan Pos Pelayanan Keluarga Berencana Desa (PPKBD) Menurut Kecamatan di Kabupaten Tanah Bumbu, 2018.....	151

	<i>Number of Family Planning Clinics and Village Family Planning Service Units by Subdistrict in Tanah Bumbu Regency, 2018.....</i>	151
4.2.13	Jumlah Pasangan Usia Subur dan Peserta KB Aktif Menurut Kecamatan di Kabupaten Tanah Bumbu, 2019..... <i>Number of Eligible Couples and Family Planning Participants by Subdistrict in Tanah Bumbu Regency, 2019.....</i>	152
4.2.14	Jumlah Perawat, Bidan dan Dukun Kampung Menurut Kecamatan di Kabupaten Tanah Bumbu, 2019 ..... <i>Number of Nurse, Midwife and Traditional Midwife by Subdistrict in Tanah Bumbu Regency, 2019 .....</i>	154
4.2.15	Jumlah Apotik dan Tenaga Apoteker Setiap Kecamatan di Kabupaten Tanah Bumbu, 2019 ..... <i>Number of Pharmacy and Pharmacist Every Subdistrict in Tanah Bumbu Regency, 2019.....</i>	155
4.2.16	Jumlah Tenaga Kesehatan di RSUD dr. H. Andi Abdurrahman Noor Kabupaten Tanah Bumbu, 2019 ..... <i>The Number of Health Workers at RSUD dr. H. Andi Abdurrahman Noor Tanah Bumbu Regency, 2019 .....</i>	156
4.2.17	Kegiatan Pelayanan Rawat Inap RSUD dr. H. Andi Abdurrahman Noor Kabupaten Tanah Bumbu, 2019 ..... <i>Acitvities of RSUD dr. H. Andi Abdurrahman Noor Tanah Bumbu Regency, 2019 .....</i>	157
4.2.18	Kegiatan Pelayanan RawatJalan RSUD dr, H. Andi Abdurrahman Noor Kabupaten Tanah Bumbu, 2019 ..... <i>Acitvities of RSUD dr. H. Andi Abdurrahman Noor Tanah Bumbu Regency, 2019 .....</i>	158
4.2.19	Jumlah Persalinan di RSUD dr. H. Andi Abdurrahman Noor Setiap Bulan, 2019 ..... <i>The Number of Bearing in RSUD dr. H. Andi Abdurrahman Noor Every Month, 2019.....</i>	159
4.2.20	Jumlah Persalinan Menurut Tenaga Penolong Persalinan Setiap Bulan Kabupaten Tanah Bumbu, 2019 ..... <i>The Number of Child Birth by Kind of helper Every Month in Tanah Bumbu Regency, 2019.....</i>	160
4.2.21	Jumlah Pasangan Usia Subur (PUS) dan PUS Peserta KB Aktif di Kabupaten Tanah Bumbu, 2019 ..... <i>Number of Elligble Couples &amp; Active Acceptor of Family Planning in</i>	161

	<i>Tanah Bumbu Regency, 2019</i> .....	161
<b>4.3</b>	<b>Agama dan Sosial Lainnya/Religion and Other Social Affairs</b> .....	<b>162</b>
4.3.1	Jumlah Penduduk Menurut Kecamatan dan Agama yang Dianut, 2019 .....	162
	<i>Population by Sub District and Religion, 2019</i> .....	162
4.3.2	Jumlah Tempat Peribadatan Menurut Kecamatan, 2019 .....	163
	<i>Number of Places of Worship by Sub District and Religion, 2019</i> .....	163
4.3.3	Jumlah Persentase Pemeluk Agama di Kabupaten Tanah Bumbu, 2019 .....	164
	<i>Adherent of a Religion Nominal and Percentage in Tanah Bumbu Regency, 2019</i> .....	164
4.3.4	Jumlah Jama'ah Haji Setiap Kecamatan di Kabupaten Tanah Bumbu, 2019/1440 H .....	165
	<i>Number of Moeslem Pilgrims by Subdistrict in Tanah Bumbu Regency, 2019 / 1440 H</i> .....	165
<b>4.4</b>	<b>Kriminalitas/Crime</b> .....	<b>166</b>
4.4.1	Jumlah Tindak Pidana Menurut Kepolisian Resort di Kabupaten Tanah Bumbu, 2016–2019 .....	166
	<i>Number of Reported Criminal Cases by Subdistrict Police Office in Tanah Bumbu Regency, 2016–2019</i> .....	166
4.4.2	Jumlah Penyelesaian Tindak Pidana Menurut Kepolisian Resort di Kabupaten Tanah Bumbu, 2015–2018 .....	167
	<i>Number of Crime Clearance Rate by Subdistrict Pollice Office in Tanah Bumbu Regency, 2015–2018</i> .....	167
4.4.3	Risiko Penduduk Terjadi Tindak Pidana per 100.000 Penduduk Menurut Kecamatan, 2016-2019 .....	168
	<i>Risk of Population Occurring Crime per 100,000 Population by District, 2016-2019</i> .....	168
4.4.4	Selang Waktu Terjadinya Tindak Pidana (Crime Clock) menurut Kepolisian Daerah, 2016-2019 .....	169
	<i>Time Interval of Crime Occurance (Crime Clock) by Regional Police Office, 2016-2019</i> .....	169
4.4.5	Jumlah Kejahatan yang dilaporkan dan diselesaikan di Kabupaten Tanah Bumbu, 2019 .....	170
	<i>Number of Reported and Cleared Crime in Tanah Bumbu Regency, 2019</i> .....	170
4.4.6	Jumlah Kecelakaan. Kerugian Material dan Korban Setiap Bulan di	

	Kabupaten Tanah Bumbu, 2019 .....	172
	<i>Number of Accident, Financial Loss and Victims Every Month in Tanah Bumbu Regency, 2019</i> .....	172
4.4.7	Jumlah Pelanggaran Lalu Lintas Setiap Bulan di Kabupaten Tanah Bumbu, 2019.....	173
	<i>Number of Traffic Offense Every Month in Tanah Bumbu Regency, 2019</i> .....	173
<b>4.5</b>	<b>Kemiskinan/Poverty</b> .....	<b>174</b>
4.5.1	Garis Kemiskinan dan Penduduk Miskin di Kabupaten Tanah Bumbu, 2011–2019 .....	174
	<i>Poverty Line and Number of Poor People in Tanah Bumbu Regency, 2011–2019</i> .....	174
<b>4.6</b>	<b>Lainnya/other</b> .....	<b>175</b>
4.6.1	Jumlah Perkara Menurut Jenisnya pada Pengadilan Agama Batulicin, 2012-2019 .....	175
	<i>Number of Cases by Its Type in Religious Court of Batulicin. 2012–2019</i> .....	175
4.6.2	Jumlah Perkara yang Diterima dan Diputus Setiap Bulan pada Pengadilan Agama Batulicin 2019 .....	176
	<i>Number of Accepted Case and Verdict Case Every Month in Religious Court of Batulicin, 2019</i> .....	176
4.6.3	Banyaknya Kejadian Bencana Alam, Korban dan Taksiran Kerugiannya di Kabupaten Tanah Bumbu, 2019 .....	178
	<i>Frequency of Disaster that Occured, Victim and Its Loss Estimating in Tanah Bumbu Regency, 2019</i> .....	178
4.6.4	Jumlah Desa <sup>1</sup> /Kelurahan yang Mengalami Bencana Alam <sup>2</sup> Menurut Kecamatan, 2011– 2018.....	179
	<i>Number of Villages<sup>1</sup> that Had Natural Disaster<sup>2</sup> by Sub District, 2011– 2018</i> .....	179
4.6.5	Jumlah Sarana dan Tenaga Pemadam Kebakaran Menurut Kecamatan di Kabupaten Tanah Bumbu, 2019 .....	181
	<i>The Number of Car and Fireman by Subdistrict in Tanah Bumbu Regency, 2019</i> .....	181
4.6.6	Jumlah Kejadian Kebakaran Menurut Kecamatan di Kabupaten Tanah Bumbu, 2019.....	182
	<i>The Number of Car and Fireman by Subdistrict in Tanah Bumbu Regency, 2019</i> .....	182



4.6.7	Jumlah Kawasan Rawan Bencana Kebakaran Menurut Kecamatan di Kabupaten Tanah Bumbu, 2019 .....	183
	<i>The Number of Car and Fireman by Subdistrict in Tanah Bumbu Regency, 2019 .....</i>	<i>183</i>
4.6.8	Jumlah Sarana Kebersihan di Kabupaten Tanah Bumbu, 2019 .....	184
	<i>The Number of Cleaning Equipments in Tanah Bumbu Regency, 2019 ..</i>	<i>184</i>
4.6.9	Rekapitulasi Jumlah Bangunan yang mendapat IMB di Kabupaten Tanah Bumbu, 2010-2019 .....	185
	<i>Summary of Building that Having Founding Building Licence in Tanah Bumbu Regency, 2010-2019.....</i>	<i>185</i>
4.6.10	Jumlah Penyandang Masalah Kesejahteraan Sosial Menurut Kecamatan di Kabupaten Tanah Bumbu, 2019.....	187
	<i>The Number with social welfare problems by Subdistrict in Tanah Bumbu Regency, 2019.....</i>	<i>187</i>
4.6.11	Nama Organisasi Sosial di Kabupaten Tanah Bumbu, 2019 .....	191
	<i>Name of Social Organization in Tanah Bumbu Regency, 2019.....</i>	<i>191</i>
4.6.12	Daftar Nama Karang Taruna di Kabupaten Tanah Bumbu, 2019 .....	192
	<i>The List of Youth Organization in Tanah Bumbu Regency, 2019.....</i>	<i>192</i>
4.6.13	Jumlah Sarana Perpustakaan Menurut Jenis Perpustakaan dan Kecamatan 2019.....	194
	<i>Number of Libraries by Its Kind and Subdistrict 2019 .....</i>	<i>194</i>
4.6.14	Jumlah Koleksi Buku Perpustakaan Menurut Jenis Perpustakaan dan Kecamatan 2019.....	195
	<i>Number of Books of Library and Subdistrict 2019.....</i>	<i>195</i>
4.6.15	Jumlah Koleksi Perpustakaan Daerah Menurut Klasifikasi 2019 .....	196
	<i>Number of Collections of Regional Library by Its Classification 2019.....</i>	<i>196</i>
4.6.16	Jumlah Peminjam Buku di Perpustakaan Daerah 2019 .....	197
	<i>Number of people who borrow books at regional library 2019 .....</i>	<i>197</i>
4.6.17	Jumlah Organisasi Terdaftar di Kantor Kesbangpol Tanah Bumbu 2019	198
	<i>The Number of Registered Organization at Kesbangpol 2019 .....</i>	<i>198</i>
4.6.18	Jumlah Nikah, Talak, Cerai, dan Rujuk Menurut Kecamatan, 2019 ..	199
	<i>Number of Marriages and Divorces by Subdistrict, 2019.....</i>	<i>199</i>
4.6.19	Jumlah Perceraian Menurut Kecamatan dan Faktor, 2019.....	200

	<i>Number of Divorce by District and Factor, 2019</i> .....	200
4.6.20	Jumlah Kerusakan Rumah yang Diakibatkan Bencana Alam Menurut Kecamatan, 2019.....	203
	<i>Number of Damaged Houses Due to Natural Disaster by Subdistrict, 2018 and 2019</i> .....	203
<b>5.</b>	<b>Pertanian / Farm</b> .....	<b>205</b>
<b>5.1</b>	<b>Tanaman Pangan/Food Crops</b> .....	<b>219</b>
5.1.1	Luas Panen, Produksi, dan Produktivitas Padi Menurut Kecamatan (ha), 2019 .....	219
	<i>Harvested Area, Production, and Productivity of Paddy by Sub District (ha), 2019</i> .....	219
5.1.2	Produki Padi Setara Beras Menurut Kecamatan (ton), 2019 .....	220
	<i>Rice Equivalent Production by Sub District (ton), 2019</i> .....	220
5.1.3	Produksi Jagung dan Kedelai Menurut Kecamatan (ton), 2019 .....	221
	<i>Production of Maize and Soybeans by Sub District (ton), 2019</i> .....	221
5.1.4	Luas Lahan Sawah Menurut Kecamatan dan Jenis Pengairan di Kabupaten Tanah Bumbu (hektar), 2019 .....	222
	<i>Area of Wetland by Subdistrict and Type of Irrigation in Tanah Bumbu Regency, 2019</i> .....	222
5.1.5	Luas Lahan Tegal/Kebun, Ladang/Huma, dan Lahan yang Sementara Tidak .....Diusahakan Menurut Kecamatan di Kabupaten Tanah Bumbu (hektar), 2019 .....	223
	<i>Area of Dry Field/Garden, Shifting Cultivation, Land and Temporarily Unused Land by Subdistrict in Tanah Bumbu Regency (hectar), 2019</i> ....	223
5.1.6	Luas Tanam, Panen, Produksi, dan Rata-Rata Produksi Tanaman Padi dan Palawija di Kabupaten Tanah Bumbu, 2019 .....	224
	<i>Planted Area, Harvested, Production and Average Yield of Paddy and Second Crops in Tanah Bumbu Regency, 2019</i> .....	224
5.1.7	Luas Tanam, Rusak, Panen dan Produksi Padi Sawah Menurut Kecamatan di Kabupaten Tanah Bumbu, 2019 .....	225
	<i>Planted Area, Damaged, Harvested and Production of Wetland Paddy by Subdistrict in Tanah Bumbu Regency, 2019</i> .....	225
5.1.8	Luas Tanam, Rusak, Panen dan Produksi Padi Ladang Menurut Kecamatan di Kabupaten Tanah Bumbu, 2019 .....	226
	<i>Planted Area, Damaged, Harvested and Production of Dryland Paddy by Subdistrict in Tanah Bumbu Regency, 2019</i> .....	226

5.1.9	Luas Tanam, Rusak, Panen dan Produksi Jagung Menurut Kecamatan di Kabupaten Tanah Bumbu, 2019 .....	227
	<i>Planted Area, Damaged, Harvested and Production of Maize by Subdistrict in Tanah Bumbu Regency, 2019.....</i>	<i>227</i>
5.1.10	Luas Tanam, Rusak, Panen dan Produksi Kedelai Menurut Kecamatan di Kabupaten Tanah Bumbu, 2019 .....	228
	<i>Planted Area, Damaged, Harvested and Production of Soybeans by Subdistrict in Tanah Bumbu Regency, 2019.....</i>	<i>228</i>
5.1.11	Luas Tanam, Rusak, Panen dan Produksi Kacang Tanah Menurut Kecamatan di Kabupaten Tanah Bumbu, 2019 .....	229
	<i>Planted Area, Damaged, Harvested and Production of Peanuts by Subdistrict in Tanah Bumbu Regency, 2019 .....</i>	<i>229</i>
5.1.12	Luas Tanam, Rusak, Panen dan Produksi Kacang Hijau Menurut Kecamatan Menurut Kecamatan di Kabupaten Tanah Bumbu, 2019.....	230
	<i>Planted Area, Damaged, Harvested and Production Of Green Peas by Subdistrict in Tanah Bumbu Regency, 2019.....</i>	<i>230</i>
5.1.13	Luas Tanam, Rusak, Panen dan Produksi Ubi Kayu Menurut Kecamatan di Kabupaten Tanah Bumbu, 2019 .....	231
	<i>Planted Area, Damaged, Harvested and Production Of Cassava by Subdistrict in Tanah Bumbu Regency, 2019.....</i>	<i>231</i>
5.1.14	Luas Tanam, Rusak, Panen dan Produksi Ubi Jalar Menurut Kecamatan di Kabupaten Tanah Bumbu, 2019 .....	232
	<i>Planted Area, Damaged, Harvested and Production of Sweet Potato d by Subdistrict in Tanah Bumbu Regency, 2019.....</i>	<i>232</i>
<b>5.2</b>	<b>Hortikultura/Horticulture.....</b>	<b>233</b>
5.2.1	Luas Panen Tanaman Sayuran dan Buah-Buahan Semusim Menurut Kecamatan dan Jenis Tanaman (ha), 2018 dan 2019 .....	233
	<i>Harvested Area of Vegetables by Sub District and Kind of Plant (ha), 2018 and 2019 .....</i>	<i>233</i>
5.2.2	Produksi Tanaman Sayuran dan Buah-Buahan Semusim Menurut Kecamatan dan Jenis Tanaman (ton), 2018 dan 2019 .....	237
	<i>Harvested Area of Vegetables by Sub District and Kind of Plant (ton), 2018 dan 2019 .....</i>	<i>237</i>
5.2.3	Luas Panen Tanaman Sayuran dan Buah-Buahan Semusim Menurut Jenis Tanaman (ha), 2018–2019 .....	241
	<i>Harvested Area of Vegetables by Kind of Plant (ha), 2018–2019.....</i>	<i>241</i>

5.2.4	Produksi Tanaman Sayuran dan Buah-Buahan Semusim Menurut Jenis Tanaman (ton), 2018–2019 .....	242
	<i>Production of Vegetables by Kind of Plant (ha), 2018–2019.....</i>	242
5.2.5	Produksi Tanaman Buah–Buahan Menurut Jenis Tanaman (kuintal), 2016–2019 .....	243
	<i>Production of Fruits by Kind of Plant (quintals), 2018–2019.....</i>	243
5.2.6	Luas Panen Tanaman Biofarmaka Menurut Kecamatan dan Jenis Tanaman (m <sup>2</sup> ), 2018 dan 2019 .....	244
	<i>Harvested Area of Medicinal Plants by Sub District and Kind of Plant (m<sup>2</sup>), 2018 and 2019.....</i>	244
5.2.7	Produksi Tanaman Biofarmaka Menurut Kecamatan dan Jenis Tanaman (kg), 2018 and 2019.....	246
	<i>Production of Medicinal Plants by Sub District and Kind of Plant (kg), 2018 and 2019 .....</i>	246
5.2.8	Luas Panen Tanaman Biofarmaka Menurut Jenis Tanaman (m <sup>2</sup> ), 2016–2019 .....	248
	<i>Harvested Area of Medicinal Plants by Kind of Plant (m<sup>2</sup>), 2016–2019 .....</i>	248
5.2.9	Produksi Tanaman Biofarmaka Menurut Jenis Tanaman (kg), 2016–2019 .....	249
	<i>Production of Medicinal Plants by Kind of Plant (kg), 2016–2019 ...</i>	249
<b>5.3</b>	<b>Perkebunan/<i>Estate crops</i> .....</b>	<b>250</b>
5.3.1	Luas Areal Tanaman Perkebunan Menurut Kecamatan dan Jenis Tanaman (ha), 2018 dan 2019.....	250
	<i>Planted Area of Estate Crops by Sub District and Type of Crops (ha), 2018 dan 2019 .....</i>	250
5.3.2	Produksi Perkebunan Menurut Kecamatan dan Jenis Tanaman (ton), 2018 dan 2019 .....	252
	<i>Production of Estate by Sub District and Type of Crops (ton), 2018 and 2019 .....</i>	252
5.3.3	Luas Tanaman Perkebunan Menurut Kecamatan dan Jenis Perusahaan di Kabupaten Tanah Bumbu, 2019 .....	254
	<i>Planted Area of Plantation by Subistrict and Kind of Company in Tanah Bumbu Regency, 2019.....</i>	254
5.3.4	Luas Tanaman, Produksi dan Rata-Rata Produksi Tanaman Karet Perkebunan Rakyat Menurut Kecamatan di Kabupaten Tanah Bumbu, 2019 .....	255

	<i>Planted Area, Production and Average Yield of Smallholder Rubber by Subdistrict in Tanah Bumbu Regency, 2019.....</i>	255
5.3.5	Luas Tanaman, Produksi dan Rata-Rata Produksi Tanaman Kelapa Sawit Perkebunan Rakyat Menurut Kecamatan di Kabupaten Tanah Bumbu, 2019.....	256
	<i>Planted Area, Production and Average Yield of Smallholder Palm Oil by Subdistrict in Tanah Bumbu Regency, 2019.....</i>	256
5.3.6	Luas Tanaman, Produksi dan Rata-Rata Produksi Tanaman Kelapa Perkebunan Rakyat Menurut Kecamatan di Kabupaten Tanah Bumbu, 2019 .....	257
	<i>Planted Area, Production and Average Yield of Smallholder Coconut by Subdistrict in Tanah Bumbu Regency, 2019.....</i>	257
5.3.7	Luas Tanaman, Produksi dan Rata-Rata Produksi Tanaman Lada Perkebunan Rakyat Menurut Kecamatan di Kabupaten Tanah Bumbu, 2019 .....	258
	<i>Planted Area, Production and Average Yield of Smallholder Pepper by Subdistrict in Tanah Bumbu Regency, 2019.....</i>	258
5.3.8	Luas Tanaman, Produksi dan Rata-Rata Produksi Tanaman Kopi Perkebunan Rakyat Menurut Kecamatan di Kabupaten Tanah Bumbu, 2019 .....	259
	<i>Planted Area, Production and Average Yield of Smallholder Coffee by Subdistrict in Tanah Bumbu Regency, 2019.....</i>	259
5.3.9	Luas Tanaman, Produksi dan Rata-Rata Produksi Tanaman Kakao Perkebunan Rakyat Menurut Kecamatan di Kabupaten Tanah Bumbu, 2019 .....	260
	<i>Planted Area, Production and Average Yield of Smallholder Cocoa by Subdistrict in Tanah Bumbu Regency, 2019.....</i>	260
5.3.10	Luas Tanaman, Produksi dan Rata-Rata Produksi Tanaman Aren Perkebunan Rakyat Menurut Kecamatan di Kabupaten Tanah Bumbu, 2019 .....	261
	<i>Planted Area, Production and Average Yield of Smallholder Enau by Subdistrict in Tanah Bumbu Regency, 2019.....</i>	261
5.3.11	Luas Tanaman, Produksi dan Rata-Rata Produksi Tanaman Kemiri Perkebunan Rakyat Menurut Kecamatan di Kabupaten Tanah Bumbu, 2019 .....	262
	<i>Planted Area, Production and Average Yield of Smallholder Candlenut by Subdistrict in Tanah Bumbu Regency, 2019.....</i>	262

5.3.12	Luas Tanaman, Produksi dan Rata-Rata Produksi Tanaman Sagu Perkebunan Rakyat Menurut Kecamatan di Kabupaten Tanah Bumbu, 2019 .....	263
	<i>Planted Area, Production and Average Yield of Smallholder Sago by Subdistrict in Tanah Bumbu Regency, 2019.....</i>	<i>263</i>
5.3.13	Luas Tanaman, Produksi dan Rata-Rata Produksi Tanaman Pinang Perkebunan Rakyat Menurut Kecamatan di Kabupaten Tanah Bumbu, 2019 .....	264
	<i>Planted Area, Production and Average Yield of Smallholder Betel by Subdistrict in Tanah Bumbu Regency, 2019.....</i>	<i>264</i>
5.3.14	Luas Tanaman, Produksi dan Rata-Rata Produksi Tanaman Karet Perkebunan Negara Menurut Kecamatan di Kabupaten Tanah Bumbu, 2019 .....	265
	<i>Planted Area, Production and Average Yield of State Plantation Rubber by Subdistrict in Tanah Bumbu Regency, 2019.....</i>	<i>265</i>
5.3.15	Luas Tanaman, Produksi dan Rata-Rata Produksi Tanaman Kelapa Sawit Perkebunan Swasta Menurut Kecamatan di Kabupaten Tanah Bumbu, 2019.....	266
	<i>Planted Area, Production and Average Yield of Private Estates Palm Oil by Subdistrict in Tanah Bumbu Regency, 2019.....</i>	<i>266</i>
<b>5.4</b>	<b>Peternakan/Livestock.....</b>	<b>267</b>
5.4.1	Populasi Ternak Menurut Jenis Ternak di Kabupaten Tanah Bumbu, 2019 .....	267
	<i>Livestock Population by Kind of Livestock in Tanah Bumbu Regency, 2019 .....</i>	<i>267</i>
5.4.2	Populasi Ternak Kecil Menurut Kecamatan di Kabupaten Tanah Bumbu, 2019.....	268
	<i>Population of Small Livestock by Subdistrict in Tanah Bumbu Regency, 2019 .....</i>	<i>268</i>
5.4.3	Populasi Ternak Besar Menurut Kecamatan di Kabupaten Tanah Bumbu, 2019 .....	269
	<i>Population of Large Livestock by Subdistrict in Tanah Bumbu Regency, 2019 .....</i>	<i>269</i>
5.4.4	Populasi Ternak Kecil Menurut Kecamatan di Kabupaten Tanah Bumbu, 2019 .....	270
	<i>Population of Poultry by Subdistrict in Tanah Bumbu Regency, 2019 ....</i>	<i>270</i>

5.4.5	Jumlah Pemotongan Hewan Ternak di Kabupaten Tanah Bumbu, 2019 .....	271
	<i>Number of Slaughtered Livestock in Tanah Bumbu Regency, 2019..</i>	<i>271</i>
5.4.6	Populasi Ternak Menurut Kecamatan dan Jenis Ternak di Kabupaten Tanah Bumbu, 2019 .....	272
	<i>Livestock Population by Subdistrict and Kind of Livestock in Tanah Bumbu Regency, 2019.....</i>	<i>272</i>
5.4.7	Produksi Hasil Ternak Menurut Komoditi di Kabupaten Tanah Bumbu, 2019 .....	273
	<i>Production of Livestock Yields in Tanah Bumbu Regency, 2019.....</i>	<i>273</i>
5.4.8	Produksi Hasil Ternak Menurut Kecamatan di Kabupaten Tanah Bumbu, 2019.....	275
	<i>Production of Livestock Yields in Tanah Bumbu Regency, 2019.....</i>	<i>275</i>
<b>5.5</b>	<b>Perikanan/Fisheries .....</b>	<b>276</b>
5.5.1	Jumlah Rumah Tangga Perikanan Tangkap Menurut Kecamatan dan Subsektor di Kabupaten Tanah Bumbu, 2018-2019 .....	276
	<i>Number of Fish Capture Households by Subdistrict and Subsector in Tanah Bumbu Regency, 2018-2019 .....</i>	<i>276</i>
5.5.2	Produksi Perikanan Tangkap Menurut Kecamatan dan Subsektor di Kabupaten Tanah Bumbu, 2019 .....	277
	<i>Number of Fish Capture Households by Subdistrict and Subsector in Tanah Bumbu Regency, 2019 .....</i>	<i>277</i>
5.5.3	Jumlah Rumah Tangga Perikanan Budidaya Menurut Kecamatan dan Jenis Budidaya di Kabupaten Tanah Bumbu, 2019 .....	278
	<i>Number of Aquaculture Households by Subdistrict and Type of Aquaculture in Tanah Bumbu Regency, 2019 .....</i>	<i>278</i>
5.5.4	Nilai Produksi Perikanan Setiap Kecamatan di Kabupaten Tanah Bumbu, 2019 (000 Rp) .....	279
	<i>Production Value of Fisheries by District in Tanah Bumbu Regency, 2019 (000 Rp).....</i>	<i>279</i>
5.5.5	Nilai Produksi Perikanan Setiap Kecamatan di Kabupaten Tanah Bumbu, 2019 (000 Rp) .....	280
	<i>Production Value of Fisheries by District in Tanah Bumbu Regency, 2019 (000 Rp).....</i>	<i>280</i>
5.5.6	Perkembangan Produksi Ikan Menurut Jenis Perairan di Kabupaten Tanah Bumbu, 2006-2019 .....	281
	<i>Growth of Fisheries Production by Kind of Water in Tanah Bumbu</i>	

	<i>Regency, 2006-2019</i> .....	281
<b>5.6</b>	<b>Kehutanan/Forestry</b> .....	<b>282</b>
5.6.1	Luas Kawasan Hutan dan Perairan Menurut Kecamatan di Kabupaten Tanah Bumbu (hektar), 2019..... <i>Forest and Inland Water Area by Subdistrict in Tanah Bumbu Regency (hectare), 2019</i> .....	282
5.6.2	Produksi Kayu Hutan Menurut Jenis Produksi di Kabupaten Tanah Bumbu (m <sup>3</sup> ), 2012–2019 ..... <i>Timber Production by Type of Product in Tanah Bumbu Regency (m<sup>3</sup>), 2012–2019</i> .....	283
5.6.3	Luas Tata Guna Hutan di Kabupaten Tanah Bumbu ..... <i>Area of Forest Utilization in Tanah Bumbu Regency, 2019</i> .....	284
5.6.4	Produksi Hasil Hutan Bukan Kayu (HHBK) di Kabupaten Tanah Bumbu, 2019 ..... <i>Production of Non-Wood Forestry in Tanah Bumbu Regency, 2019</i> . ..	285
<b>6.</b>	<b>Energi / Energy</b> .....	<b>287</b>
<b>6.1</b>	<b>LISTRIK / ELECTRICITY</b> .....	<b>292</b>
6.1.1	Jumlah Pelanggan Listrik Menurut Kecamatan, 2015–2019 ..... Number of Electricity Customers by Sub District, 2015–2019 .....	292
6.1.2	Jumlah Pelanggan Listrik Menurut Jenis Tarif di Kabupaten Tanah Bumbu, 2019 <sup>1</sup> ..... Number of Registered Electricity Customers by Subdistrict in Tanah Bumbu Regency, 2019.....	293
6.1.3	Jumlah Pelanggan, Daya Tersambung dan Terjual Setiap Bulan di Kabupaten Tanah Bumbu, 2019 ..... Number of Consumers, Installed Capacity and Sold KWH Every Month in Tanah Bumbu Regency, 2019 .....	294
<b>6.2</b>	<b>AIR/ WATER</b> .....	<b>295</b>
6.2.1	Jumlah Pelanggan dan Air yang Disalurkan Menurut Kecamatan per Kecamatan, 2019..... <i>Number of Customers and Distributed Water by Sub District, 2019</i>	295
6.2.2	Jumlah Pelanggan PDAM dan Volume Air yang Terjual Setiap Bulan di Kabupaten Tanah Bumbu, 2019 ..... <i>Number of Consumers and Volume of Sold Water Fresh Every Month in Tanah Bumbu Regency, 2019</i> .....	296
6.2.3	Jumlah Air Minum yang Terjual Setiap Bulan di Kabupaten Tanah Bumbu, 2019.....	297



	<i>Volume of Sold Clean Water Every Month in Tanah Bumbu Regency, 2019</i> .....	297
6.2.4	Jumlah Air Minum yang Terjual Menurut Jenis Konsumen Setiap Bulan di Kabupaten Tanah Bumbu, 2019 .....	298
	<i>Volume of Sold Clean Water by Type of Consumers Every Month in Tanah Bumbu Regency, 2019</i> .....	298
<b>7.</b>	<b>Industri dan Perdagangan / <i>Industry and Trade</i></b> .....	<b>301</b>
<b>7.1</b>	<b>Industri/<i>Industry</i></b> .....	<b>308</b>
7.1.1	Jumlah Tenaga Kerja, Investasi, dan Nilai Produksi Menurut Jenis Industri di Kabupaten Tanah Bumbu, 2019 .....	308
	<i>Number of Employees, Investment, and Production Value by Kind of Industry in Tanah Bumbu Regency, 2019</i> .....	308
7.1.2	Jumlah Perusahaan Industri Kecil dan Menengah di Kabupaten Tanah Bumbu, 2019 .....	311
	<i>Number of Small and Medium Industries Company in Tanah Bumbu Regency, 2019</i> .....	311
7.1.3	Jumlah Kelompok Pengrajin Menurut Jenis Usaha di Kabupaten Tanah Bumbu, 2019 .....	314
	<i>Number of Groups Craftsmen By Business Type in Tanah Bumbu Regency, 2019</i> .....	314
7.1.4	Jumlah Kelompok Pengrajin Menurut Kecamatan di Kabupaten Tanah Bumbu, 2019 .....	315
	<i>Number of Groups Craftsmen By Subdistrict in Tanah Bumbu Regency, 2019</i> .....	315
7.1.5	Jumlah Perusahaan Industri Kecil dan Menengah Menurut Kecamatan di Kabupaten Tanah Bumbu, 2019 .....	316
	<i>Number of Small and Medium Industries Company By Subdistrict in Tanah Bumbu Regency, 2019</i> .....	316
<b>7.2</b>	<b>PERDAGANGAN / <i>TRADE</i></b> .....	<b>317</b>
7.2.1	Jumlah Perusahaan Menurut Bentuk Badan Hukum di Kabupaten Tanah Bumbu, 2014–2019 .....	317
	<i>Number of Establishments by Type of Business Entity in Tanah Bumbu Regency, 2014–2019</i> .....	317
7.2.2	Jumlah Pasar Menurut Jenis Pasar dan Kecamatan di Kabupaten Tanah Bumbu, 2019 .....	318
	<i>The Number of Market by Its Kind and Subdistrict in Tanah Bumbu Regency, 2019</i> .....	318

7.2.3	Lokasi dan Status Pengelolaan Setiap Pasar di Kabupaten Tanah Bumbu, 2019.....	319
	<i>Location and Status of Market in Tanah Bumbu Regency, 2019 .....</i>	<i>319</i>
7.2.4	Jumlah Sarana Perdagangan yang Digunakan Setiap Pasar di Kabupaten Tanah Bumbu, 2019 .....	323
	<i>The Number of Trading Facility Every Market, 2019 .....</i>	<i>323</i>
7.2.5	Daftar Stasiun Pengisian Bahan Bakar Umum di Tanah Bumbu, 2019 ...	327
	<i>The List of Station of Fuel Filling in Tanah Bumbu Regency, 2019....</i>	<i>327</i>
<b>8.</b>	<b>Hotel dan Pariwisata / Hotel and Tourism .....</b>	<b>329</b>
<b>8.1</b>	<b>Hotel.....</b>	<b>334</b>
8.1.1	Jumlah Akomodasi Hotel Menurut Kecamatan di Kabupaten Tanah Bumbu, 2018 dan 2019 .....	334
	<i>Number of Hotel Accomodations by Subdistrict in Tanah Bumbu Regency, 2018 and 2019 .....</i>	<i>334</i>
8.1.2	Jumlah Hotel / Penginapan setiap Kecamatan di Kabupaten Tanah Bumbu, 2019.....	335
	<i>The Number of Hotel / Inn by Subdistrict in Tanah Bumbu Regency, 2019 .....</i>	<i>335</i>
8.1.3	Jumlah Kamar dan Tarif Setiap Hotel / Penginapan di Kecamatan Kusan Hilir, 2019.....	336
	<i>The Number of Hotel / Inn Room and Its Tariff in Kusan Hilir Subdistrict, 2019 .....</i>	<i>336</i>
8.1.4	Jumlah Kamar dan Tarif Setiap Hotel / Penginapan di Kecamatan Satui, 2019 .....	337
	<i>The Number of Hotel / Inn Room and Its Tariff in Satui Subdistrict, 2019 .....</i>	<i>337</i>
8.1.5	Jumlah Kamar dan Tarif Setiap Hotel / Penginapan di Kecamatan Simpang Empat, 2019 .....	338
	<i>The Number of Hotel / Inn Room and Its Tariff in Simpang Empat Subdistrict, 2019 .....</i>	<i>338</i>
8.1.6	Jumlah Kamar dan Tarif Setiap Hotel / Penginapan di Kecamatan Batulicin, 2019 .....	339
	<i>The Number of Hotel / Inn Room and Its Tariff in Batulicin Subdistrict, 2019 .....</i>	<i>339</i>
<b>8.2</b>	<b>Pariwisata/Tourism .....</b>	<b>340</b>
8.2.1	Jumlah Rumah Makan/Restoran Menurut Kecamatan, 2016-2019 .	340

	Number of Restaurants by Sub District, 2016–2019 .....	340
8.2.2	Jumlah Sarana Penunjang Kepariwisata yang terdaftar di Kabupaten Tanah Bumbu, 2014-2019 .....	341
	<i>Number of Registered Tourims Facilities in Tanah Bumbu Regency, 2014-2019.....</i>	<i>341</i>
8.2.3	Obyek Wisata Alam di Kabupaten Tanah Bumbu, 2019 .....	342
	<i>Natural Tourism Objects in Tanah Bumbu Regency, 2019.....</i>	<i>342</i>
8.2.4	Obyek Wisata Religi dan Budaya di Kabupaten Tanah Bumbu, 2019 ....	343
	<i>Cultural and Religion Tourism Objects in Tanah Bumbu Regency, 2019.....</i>	<i>343</i>
8.2.5	Sarana Olahraga dan Hiburan di Kabupaten Tanah Bumbu, 2019....	344
	<i>Sport Facility and Entertainment in Tanah Bumbu Regency, 2019... 344</i>	
8.2.6	Obyek Wisata Buatan di Kabupaten Tanah Bumbu, 2019 .....	345
	<i>Artificial Tourism Objects in Tanah Bumbu Regency, 2019.....</i>	<i>345</i>
<b>9.</b>	<b>Transportasi dan Komunikasi / <i>Transportation and Communication..</i></b>	<b>347</b>
<b>9.1</b>	<b>Perhubungan darat / <i>Land Transportation</i> .....</b>	<b>359</b>
9.1.1	Panjang Jalan Menurut Jenis Permukaan dan Pemerintahan yang Berwenang Mengelolanya di Kabupaten Tanah Bumbu (km), 2019	359
	<i>Length of Roads by Surface and Level of Government Authority in Tanah Bumbu Regency(m), 2019 .....</i>	<i>359</i>
9.1.2	Panjang Jalan Kabupaten Menurut Jenis Permukaan Setiap Kecamatan di Kabupaten Tanah Bumbu, 2019 .....	360
	<i>Road Length by Surface Every Subdistricin Tanah Bumbu Regency, 2019 .....</i>	<i>360</i>
9.1.3	Panjang Jalan Kabupaten Menurut Jenis Keadaan Setiap Kecamatan di Kabupaten Tanah Bumbu, 2019 .....	361
	<i>Length of Regency Road by Condition of Road Every Subdistic in Tanah Bumbu Regency, 2019 .....</i>	<i>361</i>
9.1.4	Panjang Jalan Propinsi Menurut Jenis Keadaan Setiap Kecamatan di Kabupaten Tanah Bumbu, 2019 .....	362
	<i>Length of Province Road by Condition of Road Every Subdistic in Tanah Bumbu Regency, 2019 .....</i>	<i>362</i>
9.1.5	Panjang Jalan Menurut Status Jalan Setiap Kecamatan di Kabupaten Tanah Bumbu, 2019 .....	363
	<i>Road Length by Status of Road by Subdistrict in Tanah Bumbu Regency,</i>	

	2019 .....	363
9.1.6	Jumlah Jembatan Menurut Jenisnya Setiap Kecamatan di Kabupaten Tanah Bumbu , 2019 .....	364
	<i>Number of Bridge by Its Kind Every Subdistrict in Tanah Bumbu Regency , 2019 .....</i>	<i>364</i>
9.1.7	Panjang dan Luas Area Irigasi di Kecamatan Kusan Hilir, 2018.....	365
	<i>Length of River and Area of Irrigation at Kusan Hilir Subdistrict, 2018.. .....</i>	<i>365</i>
9.1.8	Panjang dan Luas Area Irigasi di Kecamatan Sungai Loban, 2017 ....	366
	<i>Length of River and Area of Irrigation at Sungai Loban Subdistrict, 2017 .....</i>	<i>366</i>
9.1.9	Panjang dan Luas Area Irigasi di Kecamatan Satui, 2017 .....	367
	<i>Length of River and Area of Irrigation at Satui Subdistrict, 2017.....</i>	<i>367</i>
9.1.10	Panjang dan Luas Area Irigasi di Kecamatan Angsana, 2017.....	368
	<i>Length of River and Area of Irrigation at Angsana Subdistrict, 2017</i>	<i>368</i>
9.1.11	Panjang dan Luas Area Irigasi di Kecamatan Kusan Hulu, 2018 .....	369
	<i>Length of River and Area of Irrigation at Kusan Hulu Subdistrict, 2018. ....</i>	<i>369</i>
9.1.12	Panjang dan Luas Area Irigasi di Kecamatan Kuranji, 2018 .....	370
	<i>Length of River and Area of Irrigation at Kuranji Subdistrict, 2018 .</i>	<i>370</i>
9.1.13	Panjang dan Luas Area Irigasi di Kecamatan Batulicin, 2017 .....	371
	<i>Length of River and Area of Irrigation at Batulicin Subdistrict, 2017 .....</i>	<i>371</i>
9.1.14	Panjang dan Luas Area Irigasi di Kecamatan Karang Bintang, 2017 .	372
	<i>Length of River and Area of Irrigation at Karang Bintang Subdistrict, 2017 .....</i>	<i>372</i>
9.1.15	Panjang dan Luas Area Irigasi di Kecamatan Simpang Empat, 2019	373
	<i>Length of River and Area of Irrigation at Simpang Empat Subdistrict, 2019 .....</i>	<i>373</i>
9.1.16	Jumlah Kendaraan yang Terdaftar Menurut Jenisnya di Kabupaten Tanah Bumbu, 2014-2019 .....	374
	<i>Number of Registered Vehicle by Its Type in Tanah Bumbu Regency, 2014-2019 .....</i>	<i>374</i>
9.1.17	Jumlah Kendaraan yang terdaftar menurut Status Kepemilikan* di Kabupaten Tanah Bumbu, 2019 .....	375
	<i>Number of Registered Vehicles by Satus of Belonging in Tanah Bumbu Regency, 2019 .....</i>	<i>375</i>

9.1.18	Jumlah Angkutan Kota dan Pedesaan Dirinci Menurut Trayek di Kabupaten Tanah Bumbu, 2019 .....	376
	<i>The Number of Vehicle by Route between City and Village in Tanah Bumbu Regency, 2019.....</i>	<i>376</i>
<b>9.2</b>	<b>Perhubungan air / water transportation .....</b>	<b>377</b>
9.2.1	Jumlah Kapal Masuk dan Bongkar Muat Barang di Pelabuhan Batulicin menurut Jenis Pelayaran, 2019 .....	377
	<i>Number of Incoming Ship and Loading – Unloading Cargo at Batulicin Port by Type of Navigation, 2019.....</i>	<i>377</i>
9.2.2	Jumlah Kapal Masuk dan Bongkar Muat Barang di Pelabuhan Sei Danau Satui menurut Jenis Pelayaran, 2019 .....	378
	<i>Number of Incoming Ship and Loading – Unloading Cargo at Sei Danau Satui Port by Type of Navigation, 2019.....</i>	<i>378</i>
<b>9.3</b>	<b>Perhubungan Udara/Air Transportation .....</b>	<b>379</b>
9.3.1	Lalu Lintas Pesawat dan Jumlah Penumpang di Bandara Batulicin, 2019 .....	379
	<i>Number of Incoming Ship and Loading – Unloading Cargo at Batulicin Port by Type of Navigation, 2019.....</i>	<i>379</i>
<b>9.4</b>	<b>Komunikasi/Communication .....</b>	<b>380</b>
9.4.1	Jumlah Kantor Pos Pembantu Menurut Kecamatan di Kabupaten Tanah Bumbu, 2015–2019 .....	380
	<i>Number of Auxiliary Post Office by Subdistrict in Tanah Bumbu Regency, 2015–2019 .....</i>	<i>380</i>
9.4.2	Jumlah Surat yang Dikirim Menurut Kantor Pos di Kabupaten Tanah Bumbu, 2013–2019.....	381
	<i>Number of Sent Mail by Post Office in Tanah Bumbu Regency, 2013–2019 .....</i>	<i>381</i>
9.4.3	Jumlah Pengiriman dan Penerimaan Paket Pos di Kabupaten Tanah Bumbu, 2013–2019.....	382
	<i>Number of Sent and Received Package in Tanah Bumbu Regency, 2013–2019 .....</i>	<i>382</i>
9.4.4	Nilai Penjualan Benda Pos Menurut Kantor Pos di Kabupaten Tanah Bumbu, 2019.....	383
	<i>Value of Sold Postal Goods by Post Office in Tanah Bumbu Regency, 2019 .....</i>	<i>383</i>
9.4.5	Jumlah Pelanggan Paket 3P dan 2P di Kabupaten Tanah Bumbu, 2019. ....	384

	<i>Number of Home and Internet Phone Subscribers in Tanah Bumbu Regency, 2019</i> .....	384
<b>10</b>	<b>Keuangan Daerah/Local Finance</b> .....	<b>385</b>
<b>10.1</b>	<b>Pendapatan Daerah/Regional Revenue</b> .....	<b>389</b>
10.1.1	Realisasi Pendapatan Pemerintah Kabupaten Tanah Bumbu Menurut Jenis Pendapatan ( rupiah), 2016–2019 .....	389
	<i>Actual Revenues of Government of Tanah Bumbu Regency by Source of Revenues ( rupiahs), 2016–2019</i> .....	389
10.1.2	Realisasi Belanja Pemerintah Kabupaten Tanah Bumbu Menurut Jenis Pendapatan ( rupiah), 2016–2019.....	391
	<i>Actual Expenditures of Government of Tanah Bumbu Regency by Source of Revenues ( rupiahs), 2016–2019</i> .....	391
10.1.3	Realisasi Penerimaan BBN-KB Kabupaten Tanah Bumbu (rupiah), 2019 .....	393
	<i>Actual Receipt BBN-KB Tanah Bumbu Regency (rupiahs), 2019</i> .....	393
10.1.4	Realisasi Penerimaan PKB Kabupaten Tanah Bumbu (rupiah), 2019 .....	394
	<i>Actual Receipt PKB Tanah Bumbu Regency (rupiahs), 2019</i> .....	394
10.1.5	Target dan Realisasi Penerimaan Pajak Kendaraan Bermotor Kabupaten Tanah Bumbu (rupiah), 2019 .....	395
	<i>Target and Actual Revenue by Tax of Motorcycle Tanah Bumbu Regency (rupiahs), 2019</i> .....	395
<b>11</b>	<b>Perbankan, Investasi, dan Koperasi/Bank, Investment, and Cooperation</b> .....	<b>397</b>
<b>11.1</b>	<b>Pengeluaran Penduduk/Population Expenditures</b> .....	<b>401</b>
11.1.1	Daftar Bank yang beroperasi di Kabupaten Tanah Bumbu, 2019 .....	401
	<i>List of Banks that operate in Tanah Bumbu Regency, 2019</i> .....	401
11.1.2	Perkembangan Tingkat Suku Bunga Per Tahun Menurut jenis Layanan Transaksi Di Bank Kalsel Cabang Batulicin, 2017-2019.....	402
	<i>Rate of Interest Growth by Transaction of Bank Kalsel Branch Batulicin, 2017-2019</i> .....	402
11.1.3	Perkembangan Nominal Dana Menurut Jenis Layanan Transaksi Di Bank Kalsel Cabang Batulicin, 2015-2019 .....	404
	<i>Collected Fund Growth by Transaction of Bank Kalsel Batulicin, 2015-2019</i> .....	404
11.1.4	Posisi Simpanan Masyarakat Rupiah dan Valuta Asing Bank Umum Dan BPR di Kab Tanah Bumbu, 2019 .....	405

	<i>Outstanding of Private Deposit in Rupiah and Foreign Currency of Commercial and Rural Bank in Tanah Bumbu Regency, 2019 .....</i>	<i>405</i>
11.1.5	Posisi Pinjaman Yang Diberikan Bank Umum Dan BPR Menurut Lapangan Usaha Berdasarkan Lokasi Proyek di Kab Tanah Bumbu (Juta Rp), 2019 .....	406
	<i>The Position of Commercial Bank Loans Granted by Industrial And BPR Based Project Location in Tanah Bumbu Regency (Million Rp), 2019.....</i>	<i>406</i>
11.1.6	Posisi Pinjaman Masyarakat Rupiah dan Valuta Asing Bank Umum Dan BPR di Kab Tanah Bumbu, 2019 .....	407
	<i>Outstanding of Loans in Rupiah and Foreign Currency of Commercial and Rural Bank in Tanah Bumbu Regency, 2019 .....</i>	<i>407</i>
11.1.7	Posisi Kredit Usaha Mikro, Kecil dan Menengah Berdasarkan Lokasi Proyek Di Kabupaten Tanah Bumbu ,2016-2019.....	408
	<i>The Position of Credit for Micro, Small and Medium Enterprises Based on Project Location in Tanah Bumbu in Tanah Bumbu Regency, 2016-2019 .....</i>	<i>408</i>
<b>11.2</b>	<b>Investasi/Investment.....</b>	<b>409</b>
11.2.1	Investasi PMA Menurut Perusahaan di Kabupaten Tanah Bumbu, 2019 .....	409
	<i>Foreign Investment Value by Company in Tanah Bumbu Regency, 2019 .....</i>	<i>409</i>
11.2.2	Investasi PMDN Menurut Perusahaan di Kabupaten Tanah Bumbu, 2019 .....	410
	<i>Domestic Investment Value by Company in Tanah Bumbu Regency, 2019 .....</i>	<i>410</i>
11.2.3	Realisasi Jumlah Proyek, Investasi dan Tenaga Kerja di Kab Tanah Bumbu, 2019 .....	412
	<i>Actual of Number of Project, Investment Value and Its Employees in Tanah Bumbu Regency, 2019 .....</i>	<i>412</i>
<b>11.3</b>	<b>Koperasi/Cooperation.....</b>	<b>413</b>
11.3.1	Jumlah Koperasi Menurut Jenis Koperasi dan Kecamatan di Kabupaten Tanah Bumbu, 2019 .....	413
	<i>Number of Cooperatives by Type of Cooperative and Subdistrict in Tanah Bumbu Regency, 2019 .....</i>	<i>413</i>
11.3.2	Jumlah Koperasi, Anggota dan Volume Usaha Menurut Bentuk Koperasi di Kabupaten Tanah Bumbu, 2019.....	414

	<i>Number of Co-operation, Member and Output by Kind of Co-operation in Tanah Bumbu Regency, 2019</i> .....	414
11.3.3	Jumlah Koperasi dan Anggota Setiap Kecamatan di Kabupaten Tanah Bumbu, 2019.....	416
	<i>Number of Village Unit Co-operation, Member and Saving by Subdistrict in Tanah Bumbu Regency, 2019</i> .....	416
11.3.4	Jumlah Koperasi Primer dan Sekunder di Kabupaten Tanah Bumbu, 2019 .....	417
	<i>Number of Primary and Secondary Co-operation in Tanah Bumbu Regency, 2019</i> .....	417
11.3.5	Jumlah Koperasi Aktif dan Non-Aktif di Kabupaten Tanah Bumbu, 2019 .....	418
	<i>Number of Active and Non-active Co-operation in Tanah Bumbu Regency, 2019</i> .....	418
<b>12</b>	<b>Pengeluaran Penduduk dan Konsumsi Makanan .....419</b>	
	<b><i>Population Expenditure and Food Consumption</i> .....</b>	<b>419</b>
<b>12.1</b>	<b>Pengeluaran Penduduk/<i>Population Expenditures</i>.....</b>	<b>423</b>
12.1.1	Persentase Penduduk Menurut Golongan Pengeluaran Per Kapita Sebulan di Kabupaten Tanah Bumbu, 2019 .....	423
	<i>Percentage of Population by Expenditure Per Capita Per Month Class in Tanah Bumbu Regency, 2019</i> .....	423
<b>12.2</b>	<b>Konsumsi Makanan/<i>Food Consumption</i> .....</b>	<b>424</b>
12.2.1	Rata-rata Pengeluaran dan Persentase Rata-rata Pengeluaran Per Kapita Sebulan Menurut Kelompok Makanan di Kabupaten Tanah Bumbu, 2019.....	424
	<i>Average Expenditure and Percentage of Average Expenditure Per Capita Per Month by Food Group in Tanah Bumbu Regency, 2019</i> .	424
12.3	Konsumsi Bukan Makanan/ <b><i>Non-Food Consumption</i> .....</b>	<b>425</b>
12.3.1	Rata-rata Pengeluaran dan Persentase Rata-rata Pengeluaran Per Kapita Sebulan Menurut Kelompok Bukan Makanan di Kabupaten Tanah Bumbu, 2019 .....	425
	<i>Average Expenditure and Percentage of Average Expenditure Per Capita Per Month by Non-Food Group in Tanah Bumbu Regency, 2019</i> .....	425
<b>13</b>	<b>Sistem Neraca Nasional/<i>System of National Accounts</i> .....</b>	<b>427</b>
<b>13.1</b>	<b>Produk Domestik Regional Bruto/ <i>Gross Regional Domestic Product</i> .....</b>	<b>435</b>



13.1.1	Produk Domestik Regional Bruto Atas Dasar Harga Berlaku Menurut Lapangan Usaha (miliar rupiah), 2016–2019 .....	435
	<i>Gross Regional Domestic Product at Current Market Prices by Industry (billion rupiahs), 2016–2019 .....</i>	<i>435</i>
13.1.2	Produk Domestik Bruto Atas Dasar Harga Konstan 2010 Menurut Lapangan Usaha (miliar rupiah), 2016–2019 .....	436
	<i>Gross Regional Domestic Product at Constant 2010 Prices by Industry (billion rupiahs), 2016–2019 .....</i>	<i>436</i>
13.1.3	Distribusi Persentase Produk Domestik Bruto Atas Dasar Harga Berlaku Menurut Lapangan Usaha, 2015–2018.....	437
	<i>Percentage of Contribution to the Total Gross Regional Domestic Product by Industry, 2015–2019 .....</i>	<i>437</i>
13.1.4	Laju Pertumbuhan Produk Domestik Regional Bruto Atas Dasar Harga Konstan 2010 Menurut Lapangan Usaha, 2014–2019 .....	438
	<i>Growth Rate of Gross Regional Domestic Product at 2010 Constant Market Prices by Industry, 2014–2019.....</i>	<i>438</i>
13.1.5	Laju Implisit Produk Domestik Regional Bruto Menurut Lapangan Usaha di Kabupaten Tanah Bumbu, 2015–2019 .....	439
	<i>Implicit Growth Rate of Gross Regional Domestic Product by Industry of Tanah Bumbu Regency, 2015–2019.....</i>	<i>439</i>
13.1.6	Produk Domestik Bruto Atas Dasar Harga Konstan 2010 Menurut Lapangan Usaha (miliar rupiah), 2016–2019 .....	436
	<i>Gross Regional Domestic Product at Constant 2010 Prices by Industry (billion rupiahs), 2016–2019 .....</i>	<i>436</i>
13.1.7	Distribusi Persentase Produk Domestik Bruto Atas Dasar Harga Berlaku Menurut Lapangan Usaha, 2015–2019.....	437
	<i>Percentage of Contribution to the Total Gross Regional Domestic Product by Industry, 2015–2019 .....</i>	<i>437</i>
13.1.8	Laju Pertumbuhan Produk Domestik Regional Bruto Atas Dasar Harga Konstan 2010 Menurut Lapangan Usaha, 2014–2019 .....	438
	<i>Growth Rate of Gross Regional Domestic Product at 2010 Constant Market Prices by Industry, 2014–2019.....</i>	<i>438</i>
13.1.9	Laju Implisit Produk Domestik Regional Bruto Menurut Lapangan Usaha di Kabupaten Tanah Bumbu, 2015–2019 .....	439
	<i>Implicit Growth Rate of Gross Regional Domestic Product by Industry of Tanah Bumbu Regency, 2015–2019.....</i>	<i>439</i>
<b>14.</b>	<b>Perbandingan Antar Kabupaten/Kota.....</b>	<b>441</b>

	<b>Regency Municipal Comparison .....</b>	<b>441</b>
14.1	Jumlah Penduduk Menurut Kabupaten/Kota di Provinsi Kalimantan Selatan, 2015–2019.....	446
	<i>Population by Regency/Municipality in Kalimantan Selatan Regency, 2015–2019 .....</i>	<i>446</i>
14.2	Jumlah Penduduk Miskin Menurut Kabupaten/Kota di Provinsi Kalimantan Selatan(ribu), 2015–2019.....	447
	<i>Number of Poor People by Regency/Municipality in Kalimantan SelatanRegency (thousand), 2015–2019.....</i>	<i>447</i>
14.3	Persentase Penduduk Miskin Menurut Kabupaten/Kota di Provinsi Kalimantan Selatan(ribu), 2015–2019.....	448
	<i>Percentage of Poor People by Regency/Municipality in Kalimantan Selatan Regency (thousand), 2015–2019.....</i>	<i>448</i>
14.4	Indeks Pembangunan Manusia Menurut Kabupaten/Kota di Provinsi Kalimantan Selatan, 2018–2019.....	449
	<i>Human Development Index by Regency/Municipality in Kalimantan SelatanRegency, 2018–2019 .....</i>	<i>449</i>

<https://tanahbumbu.com>

<https://tanahbumbukab.bps.go.id>



BAB 1

# GEOGRAFI DAN IKLIM

GEOGRAPHY AND CLIMATE

<https://tanahbumbukab.bps.go.id>

## PENJELASAN TEKNIS

1. Secara astronomis, Indonesia terletak antara 60 08' Lintang Utara dan 110 15' Lintang Selatan dan antara 940 45'–1410 05' Bujur Timur dan dilalui oleh garis ekuator atau garis khatulistiwa yang terletak pada garis lintang 00.
2. Berdasarkan posisi geografisnya, negara Indonesia memiliki batas-batas: Utara - Negara Malaysia, Singapura, Filipina, dan Laut Cina Selatan; Selatan - Negara Australia dan Samudera Hindia; Barat - Samudera Hindia; Timur - Negara Papua Nugini, Timor Leste, dan Samudera Pasifik.
3. Berdasarkan letak geografisnya, kepulauan Indonesia berada di antara Benua Asia dan Benua Australia, serta di antara Samudera Hindia dan Samudera Pasifik.
4. Indonesia terdiri dari 34 provinsi yang terletak di lima pulau besar dan empat kepulauan, yaitu:
  - Pulau Sumatera: Aceh, Sumatera Utara, Sumatera Barat, Riau, Jambi, Sumatera Selatan, Bengkulu, dan Lampung.
  - Kepulauan Riau: Kepulauan Riau.
  - Kepulauan Bangka Belitung: Kepulauan Bangka Belitung.
  - Pulau Jawa: DKI Jakarta, Jawa Barat, Banten, Jawa Tengah, DI Yogyakarta, dan Jawa Timur.
  - Kepulauan Nusa Tenggara (Sunda Kecil): Bali, Nusa Tenggara Barat, dan Nusa Tenggara Timur.
  - Pulau Kalimantan: Kalimantan Barat,

## TECHNICAL NOTES

1. *Astronomically, Indonesia is located between 60 08' North latitude and 110 15' South latitude, and between 940 45' and 1410 05' East longitude and lies on equator line located at 00 latitude line.*
2. *In terms of geographic position, Indonesia has boundaries as follows: North - Malaysia, Singapore, Philippines, and South China Sea; South - Australia and Indian Ocean; West - Indian Ocean; East - Papua New Guinea, Timor Leste, and Pasific Ocean.*
3. *In terms of geographic location, Indonesia is located between Asian Continent and Australian Continent, and between Indian Ocean and Pasific Ocean.*
4. *Indonesia has 34 provinces spreading over five main islands and four archipelago. These include:*
  - *Sumatera Island: Aceh, Sumatera Utara, Sumatera Barat, Riau, Jambi, Sumatera Selatan, Bengkulu, and Lampung.*
  - *Riau Archipelago: Kepulauan Riau.*
  - *Bangka Belitung Archipelago: Kepulauan Bangka Belitung.*
  - *Jawa Island: DKI Jakarta, Jawa Barat, Banten, Jawa Tengah, DI Yogyakarta, and Jawa Timur.*
  - *Nusa Tenggara Archipelago (Sunda Kecil): Bali, Nusa Tenggara Barat, and Nusa Tenggara Timur.*
  - *Kalimantan Island: Kalimantan Barat,*

Kalimantan Tengah, Kalimantan Selatan, Kalimantan Timur, dan Kalimantan Utara.

- Pulau Sulawesi: Tanah Bumbu, Gorontalo, Sulawesi Tengah, Sulawesi Selatan, Sulawesi Barat, dan Sulawesi Tenggara.
- Kepulauan Maluku: Maluku dan Maluku Utara.
- Pulau Papua: Papua dan Papua Barat.

*Kalimantan Tengah, Kalimantan Selatan, Kalimantan Timur and Kalimantan Utara.*

- Sulawesi Island: Tanah Bumbu, Gorontalo, Sulawesi Tengah, Sulawesi Selatan, Sulawesi Barat, and Sulawesi Tenggara.*
- Maluku Archipelago: Maluku and Maluku Utara.*
- Papua Island: Papua and Papua Barat.*

5. Badan Pusat Statistik (BPS) telah melakukan pendataan Potensi Desa (Podes) sejak tahun 1980. Sejak saat itu, Podes dilaksanakan secara rutin sebanyak 3 kali dalam kurun waktu sepuluh tahun untuk mendukung kegiatan Sensus Penduduk, Sensus Pertanian, ataupun Sensus Ekonomi. Dengan demikian, fakta penting terkait ketersediaan infrastruktur dan potensi yang dimiliki oleh setiap wilayah dapat dipantau perkembangannya secara berkala dan terus menerus.

*5. BPS-Statistics Indonesia has already recorded village potential (Podes) since 1980. Since then, Podes regularly implemented 3 (three) times within ten years to support the activities of the Population Census, Agriculture Census, or Economic Census. Thus, important facts related to the availability of infrastructure and the potential possessed by each region can be monitored regularly and continually.*

6. Sejak tahun 2008, pendataan Podes mengalami perubahan dengan adanya penambahan kuesioner suplemen kecamatan dan Kecamatan. Penambahan kuesioner tersebut bertujuan untuk meningkatkan manfaat data Podes bagi para konsumen data dan pemerintah daerah dalam perencanaan pembangunan wilayah.

*6. Since 2008, Podes has been changed especially in providing additional information from subdistrict and regency/municipality, using separate questionnaires. The goal of these changes is to provide more benefits for data users and local government in regional development planning.*

7. Data Podes merupakan satu-satunya sumber data kewilayahan yang muatannya beragam dan memberi gambaran tentang situasi pembangunan suatu wilayah (regional). Ini berbeda dengan data dari hasil pendekatan rumah

*7. Podes data is the only one source of spatial data consisting of various information and providing a picture of development progress in a region. The Podes data are different from data resulted from household surveys focusing*

tangga yang lebih menekankan pada dimensi aktivitas sektoral. Keduanya sama penting dan menjadi kekayaan BPS.

*on the dimension of sectoral activities. Both kind of data are important and become the trade mark of BPS on the data richness aspect.*

8. Cakupan Wilayah

Pencacahan Podes dilakukan secara sensus terhadap seluruh wilayah administrasi pemerintahan terendah setingkat desa (yaitu desa, kelurahan, nagari, Unit Permukiman Transmigrasi (UPT)) yang masih dibina oleh kementerian terkait. Berdasarkan hasil Podes 2014, ada sebanyak 82.190 wilayah setingkat desa yang tersebar di 511 Kecamatan.

8. Podes Coverage

*Podes enumeration is implemented as a census of the lowest governmental administrative region equivalent to village (i.e. village, sub-district, nagari, and Transmigration Settlement Unit which is still fostered by the relevant ministries). There were 82,190 village-level areas spread over 511 regencies/municipalities based on the result of Podes 2014.*

9. Metode Pengumpulan Data

Pengumpulan data Podes 2014 dilakukan melalui wawancara langsung oleh petugas terlatih dengan narasumber yang relevan. Petugas adalah aparatur ataupun mitra kerja BPS Kecamatan, sementara narasumber adalah kepala desa/lurah atau narasumber lain yang memiliki pengetahuan terhadap wilayah target pencacahan.

9. Method of Data Collection

*Data collection of Podes 2014 carried out through direct interviews by trained personnel with relevant respondents. The interviewers are BPS Subdistrict personnel or partners, meanwhile, the selected respondents are the village head/sub-district head or other respondents who have the knowledge towards the target area of enumeration.*

10. Desa/Kelurahan Tepi Laut adalah desa/kelurahan yang sebagian atau seluruh wilayahnya bersinggungan langsung dengan laut, baik berupa pantai maupun tebing karang.

10. Coastal Village/Coastal Sub-District is a village/sub-district which some areas are intersect/directly adjacent to the sea, either gently sloping/flat beach or cliffs/reef.

11. Desa/Kelurahan bukan tepi laut adalah desa/kelurahan yang wilayahnya tidak bersinggungan langsung dengan laut.

11. Non Coastal Village/Non Coastal Sub-District is a village which has no area that intersect/directly adjacent to the sea.

12. Desa/Kelurahan Lereng/Puncak adalah desa/kelurahan yang sebagian besar wilayahnya berada di puncak gunung/

12. Slope/Peak Village/Sub-District is a village/sub-district which the largest part of village/sub-district lies on the highest



pegunungan atau terletak di antara puncak sampai lembah.

*part of mount/mountain or lies between the peak to the valley.*

13. Desa/Kelurahan lembah adalah desa/kelurahan yang wilayahnya sebagian besar merupakan daerah rendah yang terletak di antara dua gunung/pegunungan atau daerah yang mempunyai kedudukan lebih rendah dibandingkan daerah sekitarnya.

*13. Valley Village/Sub-District area is a village/sub-district with the largest part of the village/sub-district is a low area between two mountains or area that have a position lower than the surrounding areas.*

14. Desa/Kelurahan Dataran adalah desa/kelurahan yang sebagian besar wilayahnya tampak datar, rata, dan membentang.

*14. Flat Village/Sub-District is a village/sub-district which the largest part of village1/sub-district looked plane, flat, and stretches.*

15. Berdasarkan Peraturan Pemerintah Nomor 82 Tahun 2001 tentang Pengolahan Kualitas Air dan Pengendalian Pencemaran Air, klasifikasi mutu air ditetapkan menjadi empat kelas, yaitu: Kelas I, Kelas II, Kelas III, dan Kelas IV.

*15. Government Regulation Number 82 year 2001 on Water Quality Management and Water Pollution Control states that water quality is classified into four categories: Class I, Class II, Class III, and Class IV.*

16. Kelas I, air yang dapat digunakan untuk air bahan baku air minum dan atau peruntukan lain yang mensyaratkan mutu air yang sama dengan kegunaan tersebut.

*16. Class I, water that can be used for drinking and other uses requiring the same water quality category.*

17. Kelas II, air yang dapat digunakan untuk prasarana atau sarana rekreasi air, pembudidayaan ikan air tawar, peternakan, air untuk mengairi pertanian, dan atau peruntukan lain yang mensyaratkan mutu air yang sama dengan kegunaan tersebut.

*17. Class II, water that can be used for water recreation infrastructure, fresh water fish culture, animal husbandry, watering cropping, and other uses requiring the same water quality category.*

18. Kelas III, air yang dapat digunakan untuk pembudidayaan ikan air tawar, peternakan, air untuk mengairi pertanian, dan atau peruntukan lain

*18. Class III, water that can be used for fresh water fish culture, animal husbandry, watering cropping, and other uses requiring the same water quality*

yang mensyaratkan mutu air yang sama dengan kegunaan tersebut.

*category.*

19. Kelas IV, air yang dapat digunakan untuk pertanaman dan atau peruntukan lain yang mensyaratkan mutu air yang sama dengan kegunaan tersebut.

*19. Class IV, water that can be used for watering cropping and other uses requiring the same water quality category.*

20. Penentuan status mutu air sungai dilakukan dengan Metode Indeks Pencemaran (IP).

*20. Determination of river water quality status with Pollutant Index Method.*

21. Metode IP: Status mutu air dihitung berdasarkan data sesaat dengan Metode Indeks Pencemaran Keputusan Menteri Lingkungan Hidup Nomor 115 tahun 2003 dibandingkan dengan kriteria mutu air kelas I dan kriteria mutu air kelas II Peraturan Pemerintah Nomor 82 tahun 2001. Status mutu yang diperoleh merupakan status mutu sesaat dan hanya berdasarkan parameter tertentu yang dipantau di tiap sungai dengan jumlah dan jenis yang berbeda.

*21. Pollutant Index Method: Status of water quality is assessed based on the transient data by Pollutant Index Method pursuant to Decree of Minister of Environment Number 115 Year 2003 compared to the water quality criteria Class I and the water quality criteria Class II of Government Regulation Number 82 Year 2001. The quality status obtained is transient quality status and only based on certain parameters monitored at every river at different amount and with different types of parameters.*

## ULASAN

## DESCRIPTION

### 1.1 Keadaan Geografis

Secara geografis Kabupaten Tanah Bumbu terletak di antara: 2052' – 3047' Lintang Selatan dan 115015' – 116004' Bujur Timur.

Kabupaten Tanah Bumbu adalah salah satu kabupaten dari 13 (tiga belas) Kabupaten di Provinsi Kalimantan Selatan yang terletak persis di ujung tenggara Pulau Kalimantan. Wilayahnya berbatasan dengan : Kabupaten Kotabaru di sebelah utara dan timur, Laut Jawa di sebelah selatan, Kabupaten Banjar dan Kabupaten Tanah Laut di sebelah barat.

Kabupaten yang beribukota di Batulicin ini memiliki 10 (sepuluh) kecamatan yaitu Kecamatan Kusan Hilir, Sungai Loban, Satui, Kusan Hulu, Batulicin, Karang Bintang, Simpang Empat, Mantewe, Kuranji dan Angsana. Lima kecamatan yang terakhir disebutkan adalah kecamatan hasil pemekaran pada pertengahan 2005 lalu.

Kabupaten Tanah Bumbu memiliki luas wilayah sebesar 4.890,30 km<sup>2</sup> (489.030 Ha) atau 13,03 persen dari total luas Provinsi Kalimantan Selatan. Kecamatan Kusan Hulu merupakan kecamatan terluas yang mencakup 30,74 persen dari luas keseluruhan Kabupaten Tanah Bumbu, sedangkan Kecamatan Kuranji memiliki luas wilayah terkecil sebesar 114,64 Km<sup>2</sup> atau hanya 2,34 persen dari wilayah Kabupaten Tanah Bumbu. Berturut – turut dari kecamatan terluas setelah Kusan Hulu adalah Mantewe, Satui, Kusan Hilir, Sungai Loban, Simpang Empat, Angsana, Batulicin, Karang Bintang dan Kuranji.

### 1.1 Geographical Situation

*Geographically Tanah Bumbu Regency is located between 2052' and 3047' South Latitude, and from 115015' to 116004' East Longitude.*

*Tanah Bumbu Regency is one of 13 (thirteen) regencies in South Kalimantan Regency, located exactly at the end of the southeast island of Borneo. It has border : Kota Baru Regency in the North and East, Java Sea to the South, Banjar Regency and Tanah Laut Regency to the West*

*The capital city of Tanah Bumbu Regency is Batulicin. The regency is divided into 10 Subdistricts, i.e. Kusan Hilir, Sungai Loban, Satui, Kusan Hulu, Batulicin, Karang Bintang, Simpang Empat, Mantewe, Kuranji and Angsana Subdistrict. Five last mentioned Subdistrict was the result of the re-subdistricting in the middle of 2005.*

*Total area of Tanah Bumbu Regency is 4890,30 km<sup>2</sup> (489.030 Hectares) or 13,03 percent of the total area of Kalimantan Selatan Regency. Kusan Hulu Subdistrict become be the widest Subdistrict spanning 30.76 percent of total area. While Kuranji is the smallest Subdistrict has has an area of 114.64 Km<sup>2</sup> or only 2.34 percent of the area. The order from the widest to smaller after Kusan Hulu are Mantewe, Satui, Kusan Hilir, Sungai Loban, Simpang Empat, Angsana, Batulicin, Karang Bintang dan Kuranji Subdistrict.*

### 1.2 Morfologi Wilayah

Morfologi wilayah Kabupaten Tanah Bumbu sebagian besar berupa PMKL dan PMK. Selain itu sebagian besar wilayah Kabupaten Tanah Bumbu berada di kelas ketinggian 25-100 meter dan di kemiringan 2-15 persen. Geologi wilayah Kabupaten Tanah Bumbu yang mempunyai ketinggian di atas 100 meter sebesar 31,01 persen dari wilayah Kabupaten Tanah Bumbu, sehingga terdapat beberapa daerah yang merupakan dataran tinggi. Daerah dataran tinggi tersebut sebagian besar termasuk dalam jalur barisan pegunungan Meratus. Tercatat setidaknya ada 18 puncak pegunungan yang berada di wilayah ini. Gunung Mariringin, Mengili, Baturaya dan Gunung Gara Kunyit merupakan puncak pegunungan yang puncaknya mencapai 600 meter lebih di atas permukaan air laut (dpl).

Sebagian besar wilayah Kabupaten Tanah Bumbu masih merupakan hutan yaitu seluas 319 470 Ha atau 63,05 persen dari keseluruhan wilayah Kabupaten Tanah Bumbu. Hanya sekitar 19,56 persen atau 99 111 Ha saja yang sudah dimanfaatkan untuk pertanian sawah, ladang dan perkebunan. Penduduk Kabupaten Tanah Bumbu menempati kurang lebih 7 831 Ha yang digunakan sebagai pemukiman, selebihnya digunakan untuk pertambangan, perairan darat, padang rumput dan tanah terbuka.

### 1.3 Iklim

Dari hasil pantauan Stasiun Meteorologi Syamsir Alam Kotabaru, selama tahun 2019 kelembapan udara rata – rata perbulan berkisar antara 75 persen sampai 86 persen dengan kelembapan maksimum tertinggi sebesar 98 persen terjadi di bulan Januari, April dan Juni. Sedangkan kelembapan

### 1.2 Morphology of Region

*Tanah Bumbu Regency area morphology is mostly in the form of PMKL and PMK. Besides large parts of Tanah Bumbu Regency is located at an elevation of class 25-100 meters and on the slope of 2-15 percent. The geology of the area of Tanah Bumbu Regency which has an elevation above 100 metres i.e 31.01 percent. So, there are some areas which is a plateau. Region plateau is mostly included in Meratus mountain range. It's recorded at least there were 18 peaks of mountains in this region. Mount Mariringin, Mengili, Baturaya and Mount Gara Kunyit reached 600 metres further on surface of sea water.*

*Most part of Tanah Bumbu region was still a forest, that was 319 470 hectares or 63.05 percent of total area of Tanah Bumbu Regency. Only about 19.56 percent or 99 111 hectares were already used for Estate Cropping, rice fields and plantations. The peoples of Tanah Bumbu placed about 7 831 hectares for settlement. The rest of area for mining, fish pond, etc.*

### 1.3 Climate

*From the results of monitoring by meteorological station of Syamsir Alam Kotabaru, during 2019 relative Humidity every month in Tanah Bumbu Regency about 75 to 86 percent. with maximum relative humidity was 98 percent in January, April, and June, and minimum was 49 percent in September.*

minimum terendah sebesar 49 persen terjadi di bulan September. Sedangkan temperatur udara rata – rata per bulan selama tahun 2019 berkisar antara 26,00 C hingga 27,90 C, dengan suhu udara maksimum tertinggi pada bulan November sebesar 32,90 C dan minimum terendah sebesar 22,60 C di bulan Agustus.

*Meanwhile, the average of temperature in 2019 ranged from 26.00 C dan 27.90 C. with the maximum temperature was 32.90 in November, and the contrary minimum was 22.60 C in August.*

Jumlah curah hujan tertinggi terjadi di bulan June yaitu sebesar 479,2 mm dan terendah di bulan September sebesar 9,2 mm. Sedangkan Jumlah hari hujan terbanyak yaitu selama 26 hari terjadi di bulan April. Sementara kecepatan angin maksimum mencapai 5 knot pada bulan Agustus dan September.

*The highest rainfall happened in March as much as 479,2 mm and the lowest rainfall was 9,2 mm in April. Meanwhile April had the most rainy days with 26 days. While the maximum wind speed reached 5 knots in September.*

## 1.1 KEADAAN GEOGRAFI/*GEOGRAPHY CONDITION*

**Tabel 1.1.1** Luas Daerah dan Jumlah Pulau Menurut Kecamatan, 2019  
*Tabel Total Area and Number of Islands by Sub District, 2019*

Kecamatan <i>Sub District</i>	Ibukota Kecamatan <i>Capital of Sub District</i>	Luas <sup>1</sup> (km2) <i>Total Area <sup>1</sup> (square.km)</i>
(1)	(2)	(3)
Kusan Hilir	Kota Pagatan	289,01
Sungai Loban	Sari Mulya	382,34
Satui	Sungai Danau	877,97
Angsana	Angsana	195,83
Kusan Hulu	Binawara	1 504,74
Kuranji	Giri Mulya	114,64
Batulicin	Batulicin	135,16
Karang Bintang	Karang Bintang	201,40
Simpang Empat	Kampung Baru	293,48
Mantewe	Mantewe	895,74
<b>Tanah Bumbu</b>		<b>4 890,31</b>
Kalimantan Selatan		37 530,52

Lanjutan Tabel/*Continued Table 1.1.1*

Kecamatan <i>Sub District</i>	Persentase terhadap Luas Kabupaten/Kota <i>Percentage to Regency/ Municipality's Area</i>	Jumlah Pulau <sup>2</sup> <i>Number of Islands <sup>2</sup></i>
(1)	(4)	(5)
Kusan Hilir	5,91	1
Sungai Loban	7,85	1
Satui	17,95	-
Angsana	4,01	-
Kusan Hulu	30,74	-
Kuranji	2,34	-
Batulicin	2,76	2
Karang Bintang	4,12	-
Simpang Empat	6,00	4
Mantewe	18,31	-
<b>Tanah Bumbu</b>	100,00	8
Kalimantan Selatan	13,03	172

Catatan/Note: <sup>1</sup> Berdasarkan Peraturan Menteri Dalam Negeri Nomor 137 Tahun 2017 tanggal 29 Desember 2017/*Based on Minister of Home Affairs Regulation Number 137/2017, December 29, 2017*

<sup>2</sup> Berdasarkan informasi Kementerian Dalam Negeri Tahun 2018/*Based on information from Ministry of Home Affairs, 2018*

Sumber/Source: Kementerian Dalam Negeri/*Ministry of Home Affairs*

**Tabel 1.1.2** Tinggi Wilayah di Atas Permukaan Laut (DPL) Menurut Kecamatan di Kabupaten Tanah Bumbu, 2019  
*Tabel Height Above Mean Sea Level (AMSL) by Subdistrict in Tanah Bumbu Regency, 2019*

Kecamatan <i>Subdistrict</i>	Ibukota Kecamatan <i>Capital of Subdistrict</i>	Tinggi/ <i>Height (meter)</i>
(1)	(2)	(3)
Kec. Kusan Hilir	Kota Pagatan	4
Kec. Sungai Loban	Sari Mulya	46
Kec. Satui	Sungai Danau	5
Kec. Angsana	Angsana	21
Kec. Kusan Hulu	Binawara	36
Kec. Kuranji	Giri Mulya	52
Kec. Batulicin	Batulicin	3
Kec. Karang Bintang	Karang Bintang	28
Kec. Simpang Empat	Kampung Baru	20
Kec. Mantewe	Mantewe	39

Sumber/Source: Bagian Pemerintahan Kabupaten Tanah Bumbu / *Division of Administration of Tanah Bumbu Regency*



**Tabel 1.1.3** Jarak dari Ibukota Kecamatan ke Ibukota Kabupaten di Kabupaten Tanah Bumbu (km), 2019  
*Tabel Distance between Subdistrict Capital and Regency Capital in Tanah Bumbu Regency (km), 2019*

Kecamatan <i>Subdistrict</i>	Ibukota Kecamatan <i>Capital of Subdistrict</i>	Jarak ke Ibukota Kabupaten <i>Distance to Regency Capital</i>
(1)	(2)	(3)
Kec. Kusan Hilir	Kota Pagatan	18
Kec. Sungai Loban	Sari Mulya	40
Kec. Satui	Sungai Danau	93
Kec. Angsana	Angsana	66
Kec. Kusan Hulu	Binawara	48
Kec. Kuranji	Giri Mulya	55
Kec. Batulicin	Batulicin	7
Kec. Karang Bintang	Karang Bintang	25
Kec. Simpang Empat	Kampung Baru	15
Kec. Mantewe	Mantewe	60

Sumber/Source: Bagian Pemerintahan Kabupaten Tanah Bumbu / *Division of Administration of Tanah Bumbu Regency*

## 1.2 IKLIM/CLIMATE

**Tabel 1.2.1** Rata-rata Suhu dan Kelembapan Udara Menurut Bulan di Kabupaten Tanah Bumbu, 2019

*Tabel* Average Temperature and Humidity by Month in Tanah Bumbu Regenc, 2019

Bulan Month	Suhu/ Temperature			Kelembapan/ Humidity		
	Maks Max	Min	Rata- rata Average	Maks Max	Min	Rata- rata Average
(1)	(2)	(3)	(4)	(5)	(6)	(7)
Januari/January	31.1	24.0	26.7	96	66	85
Februari/February	31.5	24.3	27.1	95	63	84
Maret/March	31.7	24.2	26.8	95	62	84
April/April	31.3	24.3	26.8	96	67	86
Mei/May	31.9	24.5	27.4	95	62	83
Juni/June	30.0	23.9	26.3	96	71	86
Juli/July	30.5	22.9	26.0	95	61	81
Agustus/August	31.4	22.6	26.4	93	55	77
September/September	32.4	22.7	26.9	92	49	75
Oktober/October	32.5	24.0	27.5	93	54	78
November/November	32.9	24.1	27.9	95	56	80
Desember/December	32.5	24.5	27.6	94	59	82

Sumber/Source: Stasiun Meteorologi Gusti Syamsir Alam Kotabaru/ Meteorology Station of Gusti Syamsir Alam Kotabaru

**Tabel 1.2.2** Rata-Rata Tekanan Udara. Kecepatan Angin dan Penyinaran Matahari Menurut Bulan di Kabupaten Tanah Bumbu, 2019  
*Average Atmospheric Pressure. Wind Velocity and Duration of Sunshine by Month in Tanah Bumbu Regency, 2019*

Bulan <i>Month</i>	Tekanan Udara Atmospheric Pressure (mb)	Kecepatan Angin/ Wind Velocity (knot)	Penyinaran Matahari Duration of Sunshine (%)
(1)	(2)	(3)	(4)
Januari/ <i>January</i>	1 009.7	3	47
Februari/ <i>February</i>	1 010.9	4	67
Maret/ <i>March</i>	1 010.0	3	56
April/ <i>April</i>	1 009.3	3	53
Mei/ <i>May</i>	1 009.9	3	65
Juni/ <i>June</i>	1 009.9	3	47
Juli/ <i>July</i>	1 010.7	4	76
Agustus/ <i>August</i>	1 010.9	5	91
September/ <i>September</i>	1 011.5	5	84
Oktober/ <i>October</i>	1 009.6	4	69
November/ <i>November</i>	1 009.3	3	75
Desember/ <i>December</i>	1 009.2	3	56

Sumber/*Source*: Stasiun Meteorologi Gusti Syamsir Alam Kotabaru/ *Meteorology Station of Gusti Syamsir Alam Kotabaru*

**Tabel 1.2.3** Jumlah Curah Hujan dan Hari Hujan Menurut Bulan di Kabupaten Tanah Bumbu, 2019

*Tabel Amount of Precipitation and Number of Rainy Days by Month in Tanah Bumbu Regency, 2019*

Bulan Month	Curah Hujan Precipitation (mm <sup>3</sup> )	Hari Hujan Rainy Days
(1)	(2)	(3)
Januari/January	239.6	21
Februari/February	230.2	18
Maret/March	224.6	20
April/April	252.6	26
Mei/May	118.6	16
Juni/June	479.2	22
Juli/July	46.3	8
Agustus/August	13.5	6
September/September	9.2	5
Oktober/October	96.5	14
November/November	162.5	15
Desember/December	223.7	22

Sumber/Source: Stasiun Meteorologi Gusti Syamsir Alam Kotabaru/ Meteorology Station of Gusti Syamsir Alam Kotabaru

<https://tanahbumbukab.bps.go.id>



BAB 2

PEMERINTAHAN

GOVERNMENT

<https://tanahbumbukab.bps.go.id>

## PENJELASAN TEKNIS

1. Anggota Dewan Perwakilan Rakyat Daerah (DPRD) dipilih melalui pemilihan umum (pemilu) dan dilantik dalam masa jabatan lima tahun.
2. Susunan pemerintahan Republik Indonesia periode 2014–2019 terdiri dari presiden, wakil presiden, lembaga tinggi negara, kementerian, setingkat menteri, dan Lembaga Pemerintahan Non Kementerian (LPNK).
3. Lembaga tinggi negara terdiri dari Majelis Permusyawaratan Rakyat (MPR), Dewan Perwakilan Rakyat (DPR), Badan Pemeriksa Keuangan (BPK), dan Mahkamah Agung (MA), Dewan Perwakilan Daerah (DPD), Mahkamah Konstitusi (MK), dan Komisi Yudisial (KY).
4. Kementerian terdiri dari kementerian koordinator dan kementerian.
5. Kementerian koordinator terdiri dari bidang politik, hukum, dan keamanan (Polhukam), bidang perekonomian, bidang pembangunan manusia dan kebudayaan, dan bidang kemaritiman.
6. Kementerian terdiri dari Kementerian Sekretaris Negara, Kementerian Dalam Negeri, Kementerian Luar Negeri, Kementerian Perencanaan Pembangunan Nasional/Bappenas, Kementerian Pertahanan, Kementerian Hukum dan Hak Asasi Manusia.

## TECHNICAL NOTES

1. *Regional House of Representatives (DPRD) members are elected through a general election and appointed for a five-years membership.*
2. *The government structure of the Republic of Indonesia period 2009–2014 consists of president, vice president, state supreme agencies, ministries, ministerial level institutions, and non-ministerial institutions.*
3. *State supreme agencies consist of The People's Consultative Assembly, The House of Representative, The Audit Board of the Republic of Indonesia, Supreme Court, Local Councils, Constitutional Court, and Judicial Commission.*
4. *Ministries consist of coordinating ministry and departmental ministry.*
5. *Coordinating ministries consist of Coordinating Ministry for Political, Legal, and Security Affairs, Coordinating Ministry for the Economy, Coordinating Ministry for Maritime Affairs, and Coordinating Ministry for Human Development and Culture*
6. *Departmental Ministries consist of State Secretary; Ministry of Home Affairs; Ministry of Foreign Affairs; Ministry of National Development Planning/Chairperson of National Development Planning Agency; Ministry of Defense; Ministry of*



Kementerian Keuangan. Kementerian Energi dan Sumber Daya Mineral. Kementerian Perindustrian. Kementerian Perdagangan. Kementerian Pertanian. Kementerian Perhubungan. Kementerian Kelautan dan Perikanan. Kementerian Ketenagakerjaan. Kementerian Badan Usaha Milik Negara. Kementerian Koperasi dan UKM. Kementerian Pekerjaan Umum dan Perumahan Rakyat. Kementerian Lingkungan Hidup dan Kehutanan. Kementerian Agraria dan Tata Ruang/Badan Pertanahan Nasional. Kementerian Kesehatan. Kementerian Kebudayaan dan Pendidikan Dasar Menengah. Kementerian Sosial. Kementerian Agama. Kementerian Pariwisata. Kementerian Komunikasi dan Informatika. Kementerian Pendayagunaan Aparatur Negara dan Reformasi Birokrasi. Kementerian Pemuda dan Olahraga. Kementerian Desa, Pembangunan Daerah Tertinggal dan Transmigrasi. Kementerian Riset Teknologi dan Pendidikan Tinggi. dan Kementerian Pemberdayaan Perempuan dan Perlindungan Anak.

7. Setingkat Menteri terdiri dari Kejaksaan Agung, Tentara Nasional Indonesia, dan Kepolisian Negara Republik Indonesia
8. Lembaga Pemerintah Non Kementerian terdiri dari Arsip Nasional Republik Indonesia, Badan Intelijen Negara, Badan Kepegawaian Negara, Badan Kependudukan dan Keluarga Berencana Nasional, Badan Koordinasi Penanaman Modal, Badan Informasi

*Justice and Human Rights; Ministry of Finance; Ministry of Energy and Mineral Resources; Ministry of Industry; Ministry of Trade; Ministry of Agriculture; Ministry of Transportation; Ministry of Maritime Affairs and Fisheries; Ministry of Manpower; Ministry of State Owned Enterprises; Ministry of Cooperatives and Small and Medium Enterprises; Ministry of Public Works and Public Housing; Ministry of Environment and Forestry; Ministry of Agrarian Affairs and Spatial Planning/National Land Agency; Ministry of Health; Ministry of Culture and Elementary & Secondary Education; Ministry of Social Services; Ministry of Religious Affairs; Ministry of Tourism; Ministry of Communication and Informatics; Ministry of Empowerment of State Apparatus and Bureaucracy Reform; Ministry of Youth and Sports Affairs; Ministry of Village Development, Disadvantaged Regions and Transmigration; Ministry of Research, Technology, and Higher Education; and Ministry of Women Empowerment and Child Protection*

7. *Ministerial Level Officials consist of Attorney General, Indonesian National Defense Force, and Indonesian National Police.*
8. *Non Ministerial Institutions consist of National Archive of the Republic of Indonesia, State Intelligence Board, National Civil Service Agency, National Population and Family Planning Board, Investment Coordinating Board, Geospatial Information*

Geospasial. Badan Meteorologi, Klimatologi, dan Geofisika. Badan Narkotika Nasional. Badan Nasional Penanggulangan Bencana. Badan Nasional Penanggulangan Terorisme. Badan Nasional Penempatan dan Perlindungan Tenaga Kerja Indonesia. Badan Pengawasan Obat dan Makanan. Badan Pengawasan Tenaga Nuklir. Badan Pengawasan Keuangan dan Pembangunan. Badan Pengkajian dan Penerapan Teknologi. Badan Pusat Statistik. Badan SAR Nasional. Badan Standardisasi Nasional. Badan Tenaga Nuklir Nasional. Lembaga Administrasi Negara. Lembaga Ilmu Pengetahuan Indonesia. Lembaga Ketahanan Nasional. Lembaga Kebijakan Pengadaan Barang/Jasa Pemerintah. Lembaga Penerbangan dan Antariksa Nasional. Lembaga Sandi Negara. dan Perpustakaan Nasional Republik Indonesia.

*Agency. Meteorology. Climatology. and Geophysics Agency. National Narcotics Agency. National Agency for Disaster Management. National Counter Terrorism Agency. The National Authority for The Placement and Protection of Indonesian Overseas Workers. National Agency of Drugs and Foods Control. Nuclear Energy Controlling Board. Audit and Development Supervising Agency. Agency for the Assesment and Application Technology. BPS-Statistics Indonesia. National Search and Rescue Agency. National Standardization Board. National Nuclear Energy Board. National Institute of Administration. National Institute of Science. National Resilience Institute. Government Procurement Policy Board. National Institute of Space and Aeronautics. National Crypto Agency. and National Library of Republic of Indonesia.*

## ULASAN

## DESCRIPTION

### 2.1 Administrasi Pemerintahan

Tahun 2019 Kabupaten Tanah Bumbu terdiri dari 10 (sepuluh) kecamatan. dengan 144 desa dan 5 (lima) kelurahan. dengan ibukota kabupaten di Kecamatan Batulicin.

Kecamatan Kusan Hilir yang memiliki 34 desa dan 1 (satu) kelurahan merupakan kecamatan yang memiliki desa paling banyak. sebaliknya Kecamatan Kuranji hanya memiliki 7 (tujuh) desa.

Untuk menjalankan roda pemerintahan, dibentuklah Struktur Organisasi Tata Kerja (SOTK) yang telah beberapa kali mengalami perubahan. Sampai tahun 2018. Struktur Organisasi Tata Kerja Pemerintah Kabupaten Tanah Bumbu. terdiri dari 3 (tiga) Asisten. 5 (lima) staff ahli. 1 (satu) Sekretaris Daerah. 1 (satu) Sekretariat DPRD. 19 Dinas, 4 Badan, Inspektorat, dan Satpol PP dan Damkar, Ditambah dengan Kantor Kecamatan dan Kelurahan. Lembaga teknis lain yang mempunyai tugas khusus dan langsung bertanggung jawab kepada Bupati adalah RSUD dr. Andi Abdurrahman Noor dan PDAM Tanah Bumbu. Kedua lembaga ini dipimpin oleh seorang Direktur.

### 2.2 Lembaga Legislatif

Komposisi anggota lembaga legislatif. DPRD Kabupaten Tanah Bumbu pada tahun 2019 mengalami perubahan dibandingkan pada periode sebelumnya sebelumnya. Hal ini bisa terlihat pada jumlah dan jenis kelamin anggota.

### 2.1 Governmental Administration

*In 2019 Tanah Bumbu Regency divided into 10 (ten) Subdistricts. with 144 villages and 5 (five) wards. The capital city of the regency was Batulicin.*

*Kusan Hilir Subdistrict that had 34 villages and 1 ward. is a Subdistrict with the largest number of village. Meanwhile Kuranji Subdistrict only have 7 villages.*

*The government in Tanah Bumbu Regency have an organizational structure. In 2018, the structure consist of 3 Assistant, 5 expert staff, one secretary of the Region, Secretariat of Legislatif Council, 19 department, 4 boards, Inspectorate, Civil Service Police Units And Firefighters. Besides them. there were 10 subdistict office. Other technical agencies that have specific tasks and directly responsible to the Regent is Tanah Bumbu General Hospital and PDAM. Both two Office is headed by a Director.*

### 2.2 Legislative Council

*The composition of members Legislative Council in 2018 was different compared to the previous period. This can be seen in the number and gender of members.*

Ada 35 anggota legislatif yang membentuk 5 (delapan) fraksi. Fraksi PDI Perjuangan terbanyak memiliki anggota sebanyak 15 (lima belas) orang. Fraksi Golongan Karya dan Fraksi Gerindra masing-masing memiliki anggota sebanyak 6 (enam) orang. Fraksi lainnya adalah Fraksi PKB yang terdiri atas 5 (lima) orang dan Fraksi Amanat Nasional Demokrat dengan jumlah 3 (tiga) orang.

*There were 35 members, and they formed 8 fractions. PDIP fraction have 10 members, Golongan Karya and Gerindra each have 6 members. Other fraction were PKB with 5 members, and Amanat Nasional fraction with 3 members.*

Sebanyak 30 dari 35 Anggota Legislatif DPRD Kabupaten Tanah Bumbu adalah laki – laki. Hanya 5 (lima) orang perempuan dari Partai PDIP, PKB, dan Partai Amanat Nasional.

*As many as 30 of 35 legislative member was men. Only five was woman. She was from Partai PDIP, Partai PKB and Partai Amanat Nasional.*

## 2.1 WILAYAH ADMINISTRATIF/ADMINISTRATIVE AREA

**Tabel 2.1.1** Jumlah Kelurahan Menurut Kecamatan, 2019  
*Number of Sub District by Sub District, 2019*

Kecamatan <i>Sub District</i>	2015	2016	2017	2018	2019
(1)	(2)	(3)	(4)	(5)	(6)
Kusan Hilir	1	1	1	1	1
Sungai Loban	-	-	-	-	-
Satui	-	-	-	-	-
Angsana	-	-	-	-	-
Kusan Hulu	-	-	-	-	-
Kuranji	-	-	-	-	-
Batulicin	2	2	2	2	2
Karang Bintang	-	-	-	-	-
Simpang Empat	2	2	2	2	2
Mantewe	-	-	-	-	-
<b>Tanah Bumbu</b>	<b>5</b>	<b>5</b>	<b>5</b>	<b>5</b>	<b>5</b>

Catatan/Note:

Sumber/Source: Peraturan Kepala Badan Pusat Statistik Nomor 29 Tahun 2018 Tanggal 15 Januari 2018 tentang Perubahan Atas Peraturan Kepala Badan Pusat Statistik Nomor 55 Tahun 2017 tentang Kode dan Nama Wilayah Kerja Statistik Tahun 2017/*Chief Statistician Regulation Number 29/2018, January 15 2018, as a revision of Chief Statistician Regulation Number 55 of 2017 on Code and Name of Regional Level of Data Collection.*

**Tabel 2.1.2** Jumlah Desa<sup>1</sup> Menurut Kecamatan, 2018  
**Tabel** *Number of Villages<sup>1</sup> by Sub District, 2018*

Kecamatan <i>Sub District</i>	2015	2016	2017	2018	2019
(1)	(2)	(3)	(4)	(5)	(6)
Kusan Hilir	34	34	34	34	34
Sungai Loban	17	17	17	17	17
Satui	16	16	16	16	16
Angsana	9	9	9	9	9
Kusan Hulu	21	21	21	21	21
Kuranji	7	7	7	7	7
Batulicin	7	7	7	7	7
Karang Bintang	11	11	11	11	11
Simpang Empat	10	10	10	10	10
Mantewe	12	12	12	12	12
<b>Tanah Bumbu</b>	<b>144</b>	<b>144</b>	<b>144</b>	<b>144</b>	<b>144</b>

Catatan/Note: <sup>1</sup> Termasuk kelurahan dan Unit Permukiman Transmigrasi (UPT)/*Include Transmigration Settlement Unit*

Sumber/Source: Peraturan Kepala Badan Pusat Statistik Nomor 29 Tahun 2018 Tanggal 15 Januari 2018 tentang Perubahan Atas Peraturan Kepala Badan Pusat Statistik Nomor 55 Tahun 2017 tentang Kode dan Nama Wilayah Kerja Statistik Tahun 2017/*Chief Statistician Regulation Number 29/2018, January 15 2018, as a revision of Chief Statistician Regulation Number 55 of 2017 on Code and Name of Regional Level of Data Collection.*

**Tabel 2.1.3** Perkembangan Jumlah Desa Pemekaran menurut Kecamatan, 2012-2019

*Table The Number of Pre-Definitive Village by Subdistrict, 2012-2019*

Kecamatan <i>Sub District</i>	2011	2012	2013	2014	2015	2016	2017	2018	2019
(1)	(2)	(3)	(4)	(5)	(6)	(7)	(8)	(9)	(10)
Kusan Hilir	-	-	-	-	-	-	-	-	-
Sungai Loban	5	-	-	-	-	-	-	-	-
Satui	2	-	-	-	-	-	-	-	-
Angsana	-	-	-	-	-	-	-	-	-
Kusan Hulu	-	-	-	-	-	-	-	-	-
Kuranji	1	-	-	-	-	-	-	-	-
Batulicin	4	-	-	-	-	-	-	-	-
Karang Bintang	1	-	-	-	-	-	-	-	-
Simpang Empat	-	-	-	-	-	-	-	-	-
Mantewe	1	-	-	-	-	-	-	-	-
<b>Tanah Bumbu</b>	<b>14</b>	-	-	-	-	-	-	-	-

Sumber/Source: Dinas Pemberdayaan Masyarakat dan Desa Kabupaten Tanah Bumbu/ *Village Government Affairof Tanah Bumbu Regency*

<https://tanahbumbukab.bps.go.id>

**Tabel 2.1.4** Dasar Hukum Perubahan Desa Persiapan Menjadi Desa Definitif Sampai Desember, 2019  
*Basic Law Of The Village Changes Preparations Being Definitive Village Until December, 2019*

<i>Desa / Village</i>	<i>Kecamatan / Subdistrict</i>	<i>Dasar Hukum / Legal Fundament</i>	<i>Tanggal Ditetapkan / Date</i>
(1)	(2)	(3)	(4)
Sinar Bulan	Satui	Perda No. 32 / 2011	23 Desember 2011
Pendamaran Jaya	Satui	Perda No. 32 / 2011	23 Desember 2011
Biduri Bersujud	Sungai Loban	Perda No. 33 / 2011	23 Desember 2011
Sumber Sari	Sungai Loban	Perda No. 33 / 2011	23 Desember 2011
Wanasari	Sungai Loban	Perda No. 33 / 2011	23 Desember 2011
Damar Indah	Sungai Loban	Perda No. 33 / 2011	23 Desember 2011
Sumber Makmur	Sungai Loban	Perda No. 33 / 2011	23 Desember 2011
Ringkit	Kuranji	Perda No. 34 / 2011	23 Desember 2011
Karang Rejo	Karang Bintang	Perda No. 35 / 2011	23 Desember 2011
Maju Bersama	Batulicin	Perda No. 36 / 2011	23 Desember 2011
Suka Maju	Batulicin	Perda No. 36 / 2011	23 Desember 2011
Danau Indah	Batulicin	Perda No. 36 / 2011	23 Desember 2011
Polewali Marajae	Batulicin	Perda No. 36 / 2011	23 Desember 2011
Gunung Raya	Mantewe	Perda No. 37 / 2011	23 Desember 2011

Sumber/Source: Dinas Pemberdayaan Masyarakat dan Desa Kabupaten Tanah Bumbu/ *Village Government Affair of Tanah Bumbu Regency*



**Tabel 2.1.5** Keadaan Wilayah Administratif Kecamatan Kusan Hilir  
Keadaan Sampai Desember, 2019

*Tabel Administrative Territory of Kusan Hilir Subdistrict Until  
Desember, 2019*

Nomor Kode Wilayah / Identity Number	Wilayah Administratif / Administrative Territory	
	Status / Status	Nama / Name
(1)	(2)	(3)
<b>63.10.02</b>	<b>Kecamatan</b>	<b>Kusan Hilir</b>
-	Kelurahan	Kota Pagatan
63.10.02.0002	Desa	Betung
63.10.02.0003	Desa	Sungai Lembu
63.10.02.0004	Desa	Wiritasi
63.10.02.0005	Desa	Pejala
63.10.02.0006	Desa	Pagarruyung
63.10.02.0007	Desa	Muara Pagatan Tengah
63.10.02.0008	Desa	Kampung Baru
63.10.02.0009	Desa	Pasar Baru
63.10.02.0010	Desa	Batuah
63.10.02.0011	Desa	Barugelang
63.10.02.0012	Desa	Pulau Salak
63.10.02.0013	Desa	Salimuran
63.10.02.0014	Desa	Satiung
63.10.02.0015	Desa	Saring Sungai Binjai
63.10.02.0016	Desa	Pulau Tanjung
63.10.02.0017	Desa	Batarang
63.10.02.0018	Desa	Manurung
63.10.02.0019	Desa	Mudalang
63.10.02.0020	Desa	Tanette
63.10.02.0021	Desa	Muara Pagatan
63.10.02.0022	Desa	Pulau Satu
63.10.02.0023	Desa	Sepunggur
63.10.02.0024	Desa	Pakatellu
63.10.02.0025	Desa	Saring Sungai Bubu
63.10.02.0026	Desa	Serdangan
63.10.02.0027	Desa	Juku Eja
63.10.02.0028	Desa	Api Api
63.10.02.0029	Desa	Gusunge
63.10.02.0030	Desa	Rantau Panjang Hulu
63.10.02.0031	Desa	Penyolongan
63.10.02.0032	Desa	Beringin
63.10.02.0033	Desa	Mekar Jaya
63.10.02.0034	Desa	Rantau Panjang Hilir
63.10.02.0035	Desa	Karya Bakti

Sumber/Source: Dinas Pemberdayaan Masyarakat dan Desa Kabupaten Tanah Bumbu/ Village Government  
Affair of Tanah Bumbu Regency

**Tabel 2.1.6** Keadaan Wilayah Administratif Kecamatan Sungai Loban  
Keadaan Sampai Desember, 2019

*Tabel Administrative Territory of Sungai Loban Subdistrict Until  
Desember, 2019*

Nomor Kode Wilayah / Identity Number	Wilayah Administratif / Administrative Territory	
	Status / Status	Nama / Name
(1)	(2)	(3)
<b>63.10.03</b>	<b>Kecamatan</b>	<b>Sungai Loban</b>
63.10.03.0001	Desa	Sari Mulya
63.10.03.0002	Desa	Sungai Loban
63.10.03.0003	Desa	Sebamban Lama
63.10.03.0004	Desa	Sebamban Baru
63.10.03.0005	Desa	Sungai Dua Laut
63.10.03.0006	Desa	Marga Mulya
63.10.03.0007	Desa	Sari Utama
63.10.03.0008	Desa	Tri Mulya
63.10.03.0009	Desa	Dwi Marga Utama
63.10.03.0010	Desa	Kerta Buwana
63.10.03.0011	Desa	Batu Meranti
63.10.03.0012	Desa	Tri Martani
63.10.03.0013	Desa	Sumber Makmur
63.10.03.0014	Desa	Biduri Bersujud
63.10.03.0015	Desa	Sumber Sari
63.10.03.0016	Desa	Wanasari
63.10.03.0017	Desa	Damar Indah

Sumber/Source: Dinas Pemberdayaan Masyarakat dan Desa Kabupaten Tanah Bumbu/ Village Government  
Affair of Tanah Bumbu Regency

**Tabel 2.1.7** Keadaan Wilayah Administratif Kecamatan Satui  
Keadaan Sampai Desember, 2019

*Tabel Administrative Territory of Satui Subdistrict Until Desember, 2019*

Nomor Kode Wilayah / Identity Number	Wilayah Administratif / Administrative Territory	
	Status / Status	Nama / Name
(1)	(2)	(3)
<b>63.10.04</b>	<b>Kecamatan</b>	<b>Satui</b>
63.10.04.2003	Desa	Setarap
63.10.04.2004	Desa	Satui Timur
63.10.04.2005	Desa	Sungai Cuka
63.10.04.2006	Desa	Jombang
63.10.04.2008	Desa	Satui Barat
63.10.04.2009	Desa	Sekapuk
63.10.04.2010	Desa	Sungai Danau
63.10.04.2011	Desa	Wono Rejo
63.10.04.2012	Desa	Sumber Makmur
63.10.04.2013	Desa	Tegal Sari
63.10.04.2019	Desa	Sumber Arum
63.10.04.2022	Desa	Sejahtera Mulia
63.10.04.2023	Desa	Al Kautsar
63.10.04.2024	Desa	Makmur Mulia
63.10.04.2025	Desa	Sinar Bulan
63.10.04.2026	Desa	Pendamaran Jaya

Sumber/Source: Dinas Pemberdayaan Masyarakat dan Desa Kabupaten Tanah Bumbu/ Village Government  
Affair of Tanah Bumbu Regency

**Tabel 2.1.8** Keadaan Wilayah Administratif Kecamatan Angsana  
Keadaan Sampai Desember, 2019

*Tabel Administrative Territory of Angsana Subdistrict Until  
Desember, 2019*

Nomor Kode Wilayah / Identity Number	Wilayah Administratif / Administrative Territory	
	Status / Status	Nama / Name
(1)	(2)	(3)
<b>63.10.09</b>	<b>Kecamatan</b>	<b>Angsana</b>
63.10.09.2001	Desa	Bunati
63.10.09.2002	Desa	Purwodadi
63.10.09.2003	Desa	Sumber Baru
63.10.09.2004	Desa	Karang Indah
63.10.09.2005	Desa	Angsana
63.10.09.2006	Desa	Banjarsari
63.10.09.2007	Desa	Bayansari
63.10.09.2008	Desa	Makmur
63.10.09.2009	Desa	Mekar Jaya

Sumber/Source: Dinas Pemberdayaan Masyarakat dan Desa Kabupaten Tanah Bumbu/ Village Government  
Affair of Tanah Bumbu Regency

**Tabel 2.1.9** Keadaan Wilayah Administratif Kecamatan Kusan Hulu  
Keadaan Sampai Desember, 2019  
*Tabel Administrative Territory of Kusan Hulu Subdistrict Until  
Desember, 2019*

Nomor Kode Wilayah / Identity Number	Wilayah Administratif / Administrative Territory	
	Status / Status	Nama / Name
(1)	(2)	(3)
<b>63.10.05</b>	<b>Kecamatan</b>	<b>Kusan Hulu</b>
63.10.05.2005	Desa	Lasung
63.10.05.2006	Desa	Manuntung
63.10.05.2007	Desa	Anjir Baru
63.10.05.2008	Desa	Binawara
63.10.05.2009	Desa	Pacakan
63.10.05.2010	Desa	Guntung
63.10.05.2011	Desa	Teluk Kepayang
63.10.05.2012	Desa	Tapus
63.10.05.2013	Desa	Malangkapi
63.10.05.2014	Desa	Hati'if
63.10.05.2015	Desa	Tibarau Panjang
63.10.05.2016	Desa	Sungai Rukam
63.10.05.2017	Desa	Darasan Binjai
63.10.05.2018	Desa	Bakarangan
63.10.05.2019	Desa	Karang Mulya
63.10.05.2020	Desa	Harapan Jaya
63.10.05.2021	Desa	Wonorejo
63.10.05.2022	Desa	Karang Sari
63.10.05.2023	Desa	Tamunih
63.10.05.2024	Desa	Dadap Kusan Raya
63.10.05.2025	Desa	Batu Bulan

Sumber/Source: Dinas Pemberdayaan Masyarakat dan Desa Kabupaten Tanah Bumbu/ Village Government  
*Affair of Tanah Bumbu Regency*

**Tabel 2.1.10** Keadaan Wilayah Administratif Kecamatan Kuranji  
Keadaan Sampai Desember, 2019

*Tabel Administrative Territory of Kuranji Subdistrict Until  
Desember, 2019*

Nomor Kode Wilayah / Identity Number	Wilayah Administratif / Administrative Territory	
	Status / Status	Nama / Name
(1)	(2)	(3)
<b>63.10.10</b>	<b>Kecamatan</b>	<b>Kuranji</b>
63.10.10.2001	Desa	Giri Mulya
63.10.10.2002	Desa	Kuranji
63.10.10.2003	Desa	Waringin Mulya
63.10.10.2004	Desa	Mustika
63.10.10.2005	Desa	Indraloka Jaya
63.10.10.2006	Desa	Karang Intan
63.10.10.2007	Desa	Ringkit

Sumber/Source: Dinas Pemberdayaan Masyarakat dan Desa Kabupaten Tanah Bumbu/ Village Government  
Affair of Tanah Bumbu Regency

**Tabel 2.1.11** Keadaan Wilayah Administratif Kecamatan Batulicin  
Keadaan Sampai Desember, 2019  
*Tabel Administrative Territory of Batulicin Subdistrict Until  
Desember, 2019*

Nomor Kode Wilayah / Identity Number	Wilayah Administratif / Administrative Territory	
	Status / Status	Nama / Name
(1)	(2)	(3)
<b>63.10.01</b>	<b>Kecamatan</b>	<b>Batulicin</b>
63.10.01.2005	Desa	Segumbang
-	Kelurahan	Gunung Tinggi
63.10.01.2006	Desa	Kersik Putih
-	Kelurahan	Batulicin
63.10.01.2029	Desa	Maju Makmur
63.10.01.2030	Desa	Maju Bersama
63.10.01.2031	Desa	Sukamaju
63.10.01.2032	Desa	Poliwali Marajae
63.10.01.2033	Desa	Danau Indah

Sumber/Source: Dinas Pemberdayaan Masyarakat dan Desa Kabupaten Tanah Bumbu/ Village Government  
*Affair of Tanah Bumbu Regency*

**Tabel 2.1.12** Keadaan Wilayah Administratif Kecamatan Karang Bintang  
Keadaan Sampai Desember, 2019

*Tabel Administrative Territory of Karang Bintang Subdistrict Until  
Desember, 2019*

Nomor Kode Wilayah / Identity Number	Wilayah Administratif / Administrative Territory	
	Status / Status	Nama / Name
(1)	(2)	(3)
<b>63.10.07</b>	<b>Kecamatan</b>	<b>Karang Bintang</b>
63.10.07.2001	Desa	Karang Bintang
63.10.07.2002	Desa	Pandan Sari
63.10.07.2003	Desa	Rejowinangun
63.10.07.2004	Desa	Sela Selilau
63.10.07.2005	Desa	Pematang Ulin
63.10.07.2006	Desa	Batulicin Irigasi
63.10.07.2007	Desa	Manunggal
63.10.07.2009	Desa	Sumber Wangi
63.10.07.2010	Desa	Madu Retno
63.10.07.2011	Desa	Maju Sejahtera
63.10.07.2012	Desa	Karang Rejo

Sumber/Source: Dinas Pemberdayaan Masyarakat dan Desa Kabupaten Tanah Bumbu/ *Village Government  
Affair of Tanah Bumbu Regency*



**Tabel 2.1.13** Keadaan Wilayah Administratif Kecamatan Simpang Empat  
Keadaan Sampai Desember, 2019  
*Tabel Administrative Territory of Simpang Empat Subdistrict Until  
Desember, 2019*

Nomor Kode Wilayah / Identity Number	Wilayah Administratif / Administrative Territory	
	Status / Status	Nama / Name
(1)	(2)	(3)
<b>63.10.06</b>	<b>Kecamatan</b>	<b>Batulicin</b>
-	Kelurahan	Kampung Baru
-	Kelurahan	Tungkaran Pangeran
63.10.06.2003	Desa	Sari Gadung
63.10.06.2004	Desa	Sungai Dua
63.10.06.2005	Desa	Mekar Sari
63.10.06.2006	Desa	Batu Ampar
63.10.06.2007	Desa	Gunung Besar
63.10.06.2008	Desa	Pulau Burung
63.10.06.2009	Desa	Baroqah
63.10.06.2010	Desa	Bersujud
63.10.06.2011	Desa	Sejahtera
63.10.06.2012	Desa	Gunung Antasari

Sumber/Source: Dinas Pemberdayaan Masyarakat dan Desa Kabupaten Tanah Bumbu/ *Village Government  
Affair of Tanah Bumbu Regency*

**Tabel 2.1.14** Keadaan Wilayah Administratif Kecamatan Mantewe  
Keadaan Sampai Desember, 2019  
*Tabel Administrative Territory of Mantewe Subdistrict Until  
Desember, 2019*

Nomor Kode Wilayah / Identity Number	Wilayah Administratif / Administrative Territory	
	Status / Status	Nama / Name
(1)	(2)	(3)
<b>63.10.08</b>	<b>Kecamatan</b>	<b>Mantewe</b>
63.10.08.2001	Desa	Mantewe
63.10.08.2002	Desa	Dukuh Rejo
63.10.08.2003	Desa	Rejosari
63.10.08.2004	Desa	Sukadamai
63.10.08.2005	Desa	Bulu Rejo
63.10.08.2006	Desa	Sidomulyo
63.10.08.2007	Desa	Sepakat
63.10.08.2008	Desa	Sari Mulya
63.10.08.2009	Desa	Emil Baru
63.10.08.2010	Desa	Mantawakan Mulia
63.10.08.2011	Desa	Maju Mulyo
63.10.08.2013	Desa	Gunung Raya

Sumber/Source: Dinas Pemberdayaan Masyarakat dan Desa Kabupaten Tanah Bumbu/ Village Government  
*Affair of Tanah Bumbu Regency*

## 2.2 SUMBER DAYA MANUSIA/HUMAN RESOURCES

**Tabel 2.2.1** Jumlah Pegawai Negeri Sipil Menurut Jabatan dan Jenis kelamin, 2018 dan 2019

*Tabel* Number of Civil Servants by Occupation and Sex, 2018 and 2019

Jabatan <i>Occupation</i>	2018			2019		
	Laki-Laki <i>Male</i>	Perempuan <i>Female</i>	Jumlah <i>Total</i>	Laki-Laki <i>Male</i>	Perempuan <i>Female</i>	Jumlah <i>Total</i>
(1)	(2)	(3)	(4)	(5)	(6)	(7)
Fungsional Tertentu <i>Specific Functional</i>	1 060	1 248	2 308	1 181	1 608	2 789
Fungsional Umum/Staf <i>General Functional</i>	713	522	1 235	499	313	812
<i>Struktural/Structural</i>						
Eselon V/5th Echelon	-	-	-	-	-	-
Eselon IV/4th Echelon	259	170	429	259	180	439
Eselon III/3rd Echelon	128	17	145	133	18	151
Eselon II/2nd Echelon	33	1	34	31	2	33
Eselon I/1st Echelon	-	-	-	-	-	-
Jumlah/ <i>Total</i>	2 193	1 958	4 151	2 103	2 121	4 224

Catatan/*Note:*

Sumber/*Source:* Badan Kepegawaian Daerah Kabupaten Tanah Bumbu

**Tabel 2.2.2** Jumlah Pegawai Negeri Sipil Menurut Tingkat Pendidikan dan Jenis Kelamin, 2018 dan 2019  
**Tabel** *Number of Civil Servants by Educational Attainment and Sex in Tanah Bumbu Regency, 2018 and 2019*

Tingkat Pendidikan <i>Educational Level</i>	2018			2019		
	Laki-Laki <i>Male</i>	Perem- puan <i>Female</i>	Jumlah <i>Total</i>	Laki-Laki <i>Male</i>	Perem- puan <i>Female</i>	Jumlah <i>Total</i>
(1)	(2)	(3)	(4)	(5)	(6)	(7)
Sampai dengan SD <i>Up to Primary School</i>	1	–	1	10	1	11
SLTP/Sederajat General <i>Vocational Junior High School</i>	45	10	55	24	2	26
SMA/Sederajat <i>General/Vocational Senior High School</i>	514	487	1 001	456	225	681
Diploma I, II/Akta I, II <i>Diploma I, II/Akta I, II</i>	18	26	44	216	111	327
Diploma III/Akta III/Sarjana Muda <i>Diploma III/Akta III/Bachelor</i>	128	254	382	157	426	583
Tingkat Sarjana/Doktor/Ph.D <i>University Graduates</i>	1 714	1 085	2 799	1 240	1 356	2 596
Jumlah/ <i>Total</i>	2 420	1 862	4 282	2 103	2 121	4 224

Catatan/Note:

Sumber/Source: Badan Kepegawaian Daerah Kabupaten Tanah Bumbu

**Tabel 2.2.3** Jumlah Pegawai Negeri Sipil Menurut Tingkat Kepangkatan dan Jenis Kelamin, 2018 dan 2019

*Tabel* Number of Civil Servants by Hierarchy and Sex, 2018 and 2019

Pangkat/Golongan/Ruang <i>Hierarchy</i>	2018			2019		
	Laki-Laki	Perempuan	Jumlah	Laki-Laki	Perempuan	Jumlah
	<i>Male</i>	<i>Female</i>	<i>Total</i>	<i>Male</i>	<i>Female</i>	<i>Total</i>
(1)	(2)	(3)	(4)	(5)	(6)	(7)
1. I/A (Juru Muda)	1	0	1	1	–	1
2. I/B (Juru Muda Tingkat I)	1	0	1	–	–	–
3. I/C (Juru)	12	1	13	5	–	5
4. I/D (Juru Tingkat I)	9	1	10	13	2	15
<i>Golongan I/Range I</i>	23	2	25	19	2	21
5. II/A (Pengatur Muda)	76	34	110	40	14	54
6. II/B (Pengatur Muda Tingkat I)	81	40	121	99	46	145
7. II/C (Pengatur)	206	200	406	163	171	334
8. II/D (Pengatur Tingkat I)	78	134	212	114	142	256
<i>Golongan II/Range II</i>	441	408	849	416	373	789
9. III/A (Penata Muda)	319	521	840	293	539	832
10. III/B (Penata Muda Tingkat I)	242	396	638	276	471	747
11. III/C (Penata)	268	245	513	275	286	561
12. III/D (Penata Tingkat I)	261	145	406	227	195	422
<i>Golongan III/Range III</i>	1 090	1 307	2 397	1 071	1 491	2 562
13. IV/A (Pembina)	639	120	759	493	230	723
14. IV/B (Pembina Tingkat I)	82	12	94	78	23	101
15. IV/C (Pembina Utama Muda)	26	1	27	26	2	28
16. IV/D (Pembina Utama Madya)	–	–	–	–	–	–
17. IV/E (Pembina Utama)	–	–	–	–	–	–
<i>Golongan IV/Range IV</i>	747	133	880	597	255	852
<i>Jumlah/Total</i>	2 301	1 850	4 151	2 103	2 121	4 224

Catatan/Note:

Sumber/Source: Badan Kepegawaian Daerah Kabupaten Tanah Bumbu

**Tabel 2.2.4** Jumlah Pegawai Negeri Sipil Daerah Menurut Kecamatan dan Jenis Kelamin di Kabupaten Tanah Bumbu, 2019  
*Table Number of Civil Servants by Subdistrict and Sex in Tanah Bumbu Regency, 2019*

Kecamatan <i>Sub District</i>	Jenis Kelamin / Sex		Jumlah <i>Total</i>
	Laki-laki <i>Male</i>	Perempuan <i>Female</i>	
Kusan Hilir	34	17	51
Sungai Loban	25	6	31
Satui	11	7	18
Angsana	11	7	18
Kusan Hulu	28	6	34
Kuranji	16	1	17
Batulicin	23	13	36
Karang Bintang	14	4	18
Simpang Empat	20	22	42
Mantewe	12	3	15
<b>Tanah Bumbu</b>	<b>194</b>	<b>86</b>	<b>280</b>

Sumber/Source: Badan Kepegawaian Daerah Kabupaten Tanah Bumbu

**Tabel 2.2.5** Jumlah Pegawai Negeri Sipil Menurut Dinas/Instansi Pemerintah dan Jenis Kelamin di Kabupaten Tanah Bumbu, 2019

*Tabel* Number of Civil Servants by Institution/Office and Sex in Tanah Bumbu Regency, 2019

Kecamatan <i>Sub District</i>	Jenis Kelamin / Sex		Jumlah <i>Total</i>
	Laki-laki <i>Male</i>	Perempuan <i>Female</i>	
(1)	(2)	(3)	(4)
Sekretariat Daerah	62	34	96
Badan Pengelolaan Keuangan dan Aset Daerah	28	22	50
Badan Pengelolaan Pajak dan Retribusi Daerah	25	16	41
Badan Kepegawaian Daerah	18	14	32
Badan Penanggulangan Bencana Daerah	20	1	21
Badan Perencanaan Pembangunan Daerah	18	16	34
Dinas Keluarga Berencana, Pemberdayaan Perempuan dan Perlindungan Anak	9	13	22
Dinas Kependudukan dan Pencatatan Sipil	19	11	30
Dinas Kesehatan	179	477	656
Dinas Ketahanan Pangan	15	5	20
Dinas Komunikasi dan Informatika	17	8	25
Dinas Lingkungan Hidup Daerah	21	22	43
Dinas Pekerjaan Umum dan Penataan Ruang	26	12	38
Dinas Pemberdayaan Masyarakat dan Desa	20	14	34
Dinas Kepemudaan, Olahraga dan Pariwisata	14	4	18
Dinas Penanaman Modal dan Pelayanan Satu Pintu	11	7	18
Dinas Pendidikan dan Kebudayaan	969	1 067	2 036
Dinas Perdagangan dan Perindustrian	25	17	42
Dinas Perhubungan	37	13	50
Dinas Perikanan	12	10	22

Lanjutan Tabel/Continued Table 2.2.5

Kecamatan Sub District	Jenis Kelamin / Sex		Jumlah Total
	Laki-laki Male	Perempuan Female	
(1)	(2)	(3)	(4)
Dinas Perpustakaan dan Kearsipan	11	7	18
Dinas Pertanian	84	35	119
Dinas Perumahan, Permukiman dan Pertanahan	17	9	26
Dinas Sosial	17	12	29
Dinas Tenaga Kerja, Transmigrasi, Koperasi dan Usaha Mikro	26	14	40
Inspektorat	28	17	45
Kantor Kesatuan Bangsa dan Politik	11	2	13
Kecamatan Angsana	11	7	18
Kecamatan Batulicin	23	13	36
Kecamatan Karang Bintang	14	4	18
Kecamatan Kuranji	16	1	17
Kecamatan Kusan Hilir	34	17	51
Kecamatan Kusan Hulu	28	6	34
Kecamatan Mantewe	12	3	15
Kecamatan Satui	11	7	18
Kecamatan Simpang Empat	20	22	42
Kecamatan Sungai Loban	25	6	31
RSUD dr. H. Andi Abdurrahman Noor	86	132	218
Satuan Polisi Pamong Praja dan Damkar	55	9	64
Sekretariat DPRD	29	15	44
<b>Tanah Bumbu</b>	<b>2 103</b>	<b>2 121</b>	<b>4 224</b>

Sumber/Source: Badan Kepegawaian Daerah Kabupaten Tanah Bumbu / Regional Employment Board of Tanah Bumbu Regency



**Tabel 2.2.6** Struktur Organisasi Tata Kerja Pemerintah Daerah Kabupaten Tanah Bumbu, 2018

*Table* *Organizational Structure of Government of Tanah Bumbu Regency, 2018*

---

Institusi / *Institution*

---

(1)

---

I. ASISTEN

- 01. Asisten Bidang Pemerintahan dan Kesejahteraan Rakyat
- 02. Asisten Bidang Perekonomian dan Pembangunan
- 03. Asisten Bidang Administrasi Umum

II. STAFF AHLI

- 01. Bidang Hukum dan Politik
- 02. Bidang Pemerintahan
- 03. Bidang Pembangunan
- 04. Bidang Kemasyarakatan dan Sumber Daya Manusia
- 05. Bidang Ekonomi dan Keuangan

III. SEKRETARIAT

01. Sekretariat Daerah

- a. Bagian Pemerintahan
- b. Bagian Hubungan Masyarakat
- c. Bagian Kesejahteraan Rakyat
- d. Bagian Perekonomian
- e. Bagian Pembangunan
- f. Bagian Keuangan
- g. Bagian Organisasi
- h. Bagian Hukum
- i. Bagian Umum dan Perlengkapan

02. Sekretariat DPRD

03. Sekretariat Dewan Pengurus KORPRI

---

Lanjutan Tabel/*Continued Table* 2.2.6

---

Institusi / *Institution*

---

(1)

---

IV. DINAS – DINAS

01. Dinas Pendidikan dan Kebudayaan
02. Dinas Kesehatan
03. Dinas Pekerjaan Umum Dan Penataan Ruang
04. Dinas Perumahan, Permukiman dan Pertanahan
05. Dinas Sosial
06. Dinas Kependudukan dan Catatan Sipil
07. Dinas Keluarga Berencana, Pemberdayaan Perempuan dan Perlindungan Anak
08. Dinas Ketahanan Pangan
09. Dinas Perikanan
10. Dinas Lingkungan Hidup
11. Dinas Pemberdayaan Masyarakat dan Desa
12. Dinas Perhubungan
13. Dinas Komunikasi dan Informatika
14. Dinas Tenaga Kerja, Transmigrasi, Koperasi, dan Usaha Mikro
15. Dinas Penanaman Modal dan Pelayanan Terpadu Satu Pintu
16. Dinas Kepemudaan, Olah Raga, dan Pariwisata
17. Dinas Perpustakaan dan Kearsipan
18. Dinas Pertanian
19. Dinas Perdagangan dan Perindustrian

V. LEMBAGA TEKNIS DAERAH

01. Badan Perencanaan Pembangunan Daerah
  02. Badan Pengelolaan Keuangan dan Aset Daerah
  03. Badan Pengelolaan Pajak dan Retribusi Daerah
  04. Badan Kepegawaian Daerah
-

Lanjutan Tabel/*Continued Table 2.2.6*

---

Institusi / *Institution*

---

(1)

---

VI. KANTOR KECAMATAN / KELURAHAN

01. Kantor Kecamatan Kusan Hlir
  02. Kantor Kecamatan Sei. Loban
  03. Kantor Kecamatan Satu
  04. Kantor Kecamatan Kusan Hulu
  05. Kantor Kecamatan Batulicin
  06. Kantor Kecamatan Simpang Empat
  07. Kantor Kecamatan Kuranji
  08. Kantor Kecamatan Mantewe
  09. Kantor Kecamatan Karang Bintang
  10. Kantor Kecamatan Angsana
  11. Kantor Kelurahan Pagatan
  12. Kantor Kelurahan Gunung Tinggi
  13. Kantor Kelurahan Batulicin
  14. Kantor Kelurahan Kampung Baru
  15. Kantor Kelurahan Tungkaran Pangeran
- 

Sumber/*Source*: Badan Kepegawaian Daerah Kabupaten Tanah Bumbu / *Regional Employment Board of Tanah*

*Bumbu Regency*

<https://data.bps.kab.bps.go.id>

**Tabel 2.2.7** Daftar Instansi Vertikal Pemerintah di Kabupaten Tanah Bumbu, 2018  
*Vertical Government Institution in Tanah Bumbu Regency, 2018*

Institusi / Institution
(1)
KEJAKSAAN AGUNG
1. Kejaksaan Negeri Batulicin
KEMENTERIAN KEUANGAN
2. KPP Pratama Batulicin
KEMENTERIAN PERHUBUNGAN
3. Unit Pelabuhan Sebuku
4. Unit Pelabuhan Sei Danau/Satui
KEMENTERIAN KESEHATAN
5. Lokaltibang P2B2
KEMENTERIAN AGAMA
6. Kantor Kemenag Agama Tanah Bumbu
7. MIN Satiung
8. MTsN Satui
9. MtSN 1 Kusan Hilir
10. MtSN 2 Kusan Hilir
11. MAN Tanah Bumbu
BADAN PUSAT STATISTIK
12. BPS Kabupaten Tanah Bumbu
BADAN PERTANAHAN NASIONAL
13. Kantor Pertanahan Tanah Bumbu

Lanjutan Tabel/*Continued Table 2.2.7*

---

Institusi / <i>Institution</i>
(1)
KEPOLISIAN NEGARA RI
14. Polres Tanah Bumbu
KOMISI PEMILIHAN UMUM
15. KPU Tanah Bumbu
MAHKAMAH AGUNG
1. Pengadilan Agama Batulicin
2. Pengadilan Negeri Batulicin

---

Sumber/Source : KPPN Kotabaru/ State Treasury Service Office of Kotabaru Regency

<https://tanahbumbukab.bps.go.id>

## 2.3 DEWAN PERWAKILAN RAKYAT DAERAH/ THE REGIONAL HOUSE OF REPRESENTATIVE

**Tabel 2.3.1** Komposisi Anggota DPRD Kabupaten Tanah Bumbu Menurut Jenis Kelamin Periode 2014 – 2019, 2019

*Tabel* *Composition of Legislative Council of Tanah Bumbu Regency by Gender Period 2014 - 2019, 2019*

Partai Politik <i>Political Parties</i>	Jenis Kelamin / Sex		Jumlah <i>Total</i>
	Laki-Laki <i>Male</i>	Perempuan <i>Female</i>	
(1)	(2)	(3)	(4)
Partai Golkar	6	-	6
Partai PDIP	11	3	14
Partai Persatuan Pembangunan	1	-	1
Partai Kebangkitan Bangsa	4	1	5
Partai Nas Dem	1	-	1
Partai Amanat Nasional	1	1	2
Partai Gerindra	6	-	6
<b>Tanah Bumbu</b>	<b>30</b>	<b>5</b>	<b>35</b>

Catatan/Note:

Sumber/Source: Sekretariat DPRD Kabupaten Tanah Bumbu/ Secretariat of Legislative Council of Tanah Bumbu Regency

**Tabel 2.3.2** Komposisi Anggota DPRD Kabupaten Tanah Bumbu Menurut Fraksi Periode 2014 – 2019, 2019  
*Table* *Composition of Legislative Council of Tanah Bumbu Regency by Fraction Period 2014 - 2019, 2019*

<i>Nama Fraksi / Fraction</i>	<i>Jumlah Anggota / The Numbers</i>	<i>Ketua Fraksi / Chief</i>
(1)	(2)	(4)
Fraksi Golongan Karya	6	Andi Asdar Wijaya, SE
Fraksi PDIP	15	I Wayan Sudarma, S.Sos, MM
Fraksi PKB	5	H. Hasanuddin, S.Ag
Fraksi Gerindra	6	Said Ismail Kholil Al'idrus
Fraksi Amanat Nasional Demokrat	3	Fawahisah Mahabatan, SE, SH
Jumlah	35	

Catatan/Note:

Sumber/Source: Sekretariat DPRD Kabupaten Tanah Bumbu/ Secretariat of Legislative Council of Tanah Bumbu Regency



**KEPENDUDUKAN DAN  
KETENAGAKERJAAN**  
POPULATION AND EMPLOYMENT



<https://tanahbumbukab.bps.go.id>

## PENJELASAN TEKNIS

1. Sumber utama data kependudukan adalah sensus penduduk yang dilaksanakan setiap sepuluh tahun sekali. Sensus penduduk telah dilaksanakan sebanyak enam kali sejak Indonesia merdeka, yaitu tahun 1961, 1971, 1980, 1990, 2000, dan 2010.

Di dalam sensus penduduk, pencacahan dilakukan terhadap seluruh penduduk yang berdomisili di wilayah teritorial Indonesia termasuk warga negara asing kecuali anggota korps diplomatik negara sahabat beserta keluarganya.

Metode pengumpulan data dalam sensus dilakukan dengan wawancara antara petugas sensus dengan responden dan juga melalui e-census. Pencatatan penduduk menggunakan konsep usual residence, yaitu konsep di mana penduduk biasa bertempat tinggal. Bagi penduduk yang bertempat tinggal tetap dicacah di mana mereka biasa tinggal, sedangkan untuk penduduk yang tidak bertempat tinggal tetap dicacah di tempat di mana mereka ditemukan petugas sensus pada malam 'Hari Sensus'. Termasuk penduduk yang tidak bertempat tinggal tetap adalah tuna wisma, awak kapal berbendera Indonesia, penghuni perahu/rumah apung, masyarakat terpencil/terasing, dan pengungsi. Bagi mereka yang mempunyai tempat tinggal tetap dan sedang bepergian ke luar wilayah lebih dari enam bulan, tidak dicacah di tempat tinggalnya, tetapi dicacah di tempat tujuannya. Untuk tahun yang tidak dilaksanakan sensus penduduk, data kependudukan diperoleh dari hasil

## TECHNICAL NOTES

1. *The main source of demographic data is population census, which is conducted every ten years. Population Census has been conducted six times since Indonesia's independence: 1961, 1971, 1980, 1990, 2000, and 2010.*

*The population census enumerates all residents who domicile in the entire territory of Indonesia including foreign citizens except the diplomatic corps members and their families.*

*The method of data collection in a population census involves interviewing respondents and conducting e-census.*

*Enumeration of the population uses the concept of "usual residence", which is the concept of "places where people usually live". De jure was applied to the permanent residents, while de facto was applied to non-permanent residents. The permanent residents were enumerated in place where they normally live, the non-permanent residents were enumerated where they were found by the enumerators, on the night of 'Census Date'. The non permanent residents include homeless people, ship crew, boat people, remote area community, and internally displaced persons. Those who had permanent residence and had been travelling away from their home for six months or more were not enumerated in their permanent place, but in the place where they were during the census.*

*For the periods where the population census is not conducted, population projection is done to estimate population during those years. The population projection is an estimate based on the*

proyeksi penduduk. Proyeksi penduduk merupakan suatu perhitungan ilmiah yang didasarkan pada asumsi dari komponen-komponen perubahan penduduk, yaitu kelahiran, kematian, dan migrasi. Proyeksi penduduk Indonesia 2010–2035 menggunakan data dasar penduduk hasil SP2010.

*demographic components, such as birth, death, and migration. Indonesia's 2010–2035 population projection used the 2010 Population Census as the base population.*

2. Penduduk Indonesia adalah semua orang yang berdomisili di wilayah teritorial Indonesia selama 6 bulan atau lebih dan atau mereka yang berdomisili kurang dari 6 bulan tetapi bertujuan menetap.
  3. Laju pertumbuhan penduduk adalah angka yang menunjukkan persentase penambahan penduduk dalam jangka waktu tertentu.
  4. Kepadatan penduduk adalah rasio banyaknya penduduk per kilometer persegi.
  5. Rasio jenis kelamin adalah perbandingan antara penduduk laki-laki dan penduduk perempuan pada suatu wilayah dan waktu tertentu. Biasanya dinyatakan dengan banyaknya penduduk laki-laki untuk 100 penduduk perempuan.
  6. Distribusi penduduk adalah pola persebaran penduduk di suatu wilayah, baik berdasarkan batas-batas geografis maupun berdasarkan batas-batas administrasi pemerintahan.
  7. Komposisi penduduk adalah pola persebaran penduduk menurut karakteristiknya, contoh: penduduk
2. *The population of Indonesia are all residents of the entire territory of Indonesia who have stayed for six months or longer, and those who intended to stay more than six months even though their length of stay is less than six months.*
  3. *The growth rate of population is the number that show percentage of population growth within a specified period.*
  4. *Population density is ratio of population per square kilometer,*
  5. *Sex ratio is the ratio of males population to females population in a given area and time, usually expressed as the number of males for every 100 females.*
  6. *Population distribution is the pattern of population distribution in an area, either by geographic boundaries or by government administrative boundaries.*
  7. *Population composition is the pattern of population distribution by its characteristics, example: population by*

menurut kelompok umur, penduduk menurut jenis kelamin

*age group, population by sex*

8. Rumah tangga adalah seseorang atau sekelompok orang yang mendiami sebagian atau seluruh bangunan fisik/ sensus dan biasanya tinggal bersama serta pengelolaan makan dari satu dapur, Yang dimaksud makan dari satu dapur adalah jika pengurusan kebutuhan sehari-harinya dikelola bersama-sama menjadi satu.
  9. Anggota rumah tangga adalah semua orang yang biasanya bertempat tinggal di suatu rumah tangga, baik yang berada di rumah pada waktu pencacahan maupun yang sementara tidak ada.
  10. Rata-rata anggota rumah tangga adalah angka yang menunjukkan rata-rata jumlah anggota rumah tangga per rumah tangga.
  11. Istilah migrasi seumur hidup disebut bila provinsi tempat tinggal seseorang pada saat pencacahan berbeda dengan provinsi tempat lahirnya.
  12. Istilah migrasi risen disebut bila provinsi tempat tinggal seseorang pada saat pencacahan berbeda dengan provinsi tempat tinggalnya 5 tahun yang lalu.
  13. Penduduk usia kerja adalah penduduk yang berumur 15 tahun ke atas.
  14. Angkatan kerja adalah penduduk usia kerja (15 tahun ke atas) yang bekerja. punya pekerjaan namun sementara tidak bekerja. dan pengangguran.
8. *Household is an individual or group of people living in a physical/census building unit or part of it and usually commit on a common provision for food and other essentials of living. Common provision for food means one organising daily needs for all of household members.*
  9. *Household member are those who usually lives in a household regardless of their location at the time of enumeration.*
  10. *Average household size is the average number of household members per household.*
  11. *Lifetime migration terminology if someone's Regency of residence at the time of enumeration was different from his/her Regency of birthplace.*
  12. *Recent migration terminology if someone's Regency of residence at the time of enumeration was different from his/her Regency of residence 5 years ago.*
  13. *Working age population is persons of 15 years and over.*
  14. *Labor force or economically active are persons of 15 years and over, who in the previous week were working, temporarily absent from work but having jobs, and*

*unemployment.*

15. Bekerja adalah kegiatan ekonomi yang dilakukan oleh seseorang dengan maksud memperoleh atau membantu memperoleh pendapatan atau keuntungan dan lamanya bekerja paling sedikit 1 jam secara terus menerus dalam seminggu yang lalu (termasuk pekerja keluarga tanpa upah yang membantu dalam suatu usaha/kegiatan ekonomi),
  16. Jumlah jam kerja seluruhnya adalah jumlah jam kerja yang digunakan untuk bekerja (tidak termasuk jam kerja istirahat resmi dan jam kerja yang digunakan untuk hal-hal di luar pekerjaan).
  17. Lapangan usaha adalah bidang kegiatan dari pekerjaan/tempat bekerja di mana seseorang bekerja, Klasifikasi lapangan usaha mengikuti Klasifikasi Baku Lapangan Usaha Indonesia (KBLI) dalam 1 digit.
  18. Status pekerjaan adalah kedudukan seseorang dalam unit usaha/kegiatan dalam melakukan pekerjaan,
  19. Berusaha sendiri tanpa dibantu orang lain adalah bekerja atau berusaha dengan menanggung risiko secara ekonomis, yaitu dengan tidak kembalinya ongkos produksi yang telah dikeluarkan dalam rangka usahanya tersebut. serta tidak menggunakan pekerja dibayar maupun pekerja tak dibayar, termasuk yang sifat pekerjaannya memerlukan teknologi atau keahlian khusus.
15. *Working is economic activity conducted by a person and intended to earn income by doing work or helping to do work at least one hour continuously during the reference week (including unpaid family worker/s for any economic activity).*
  16. *Total working hours is the total hours spent by an employee to perform all jobs (excluding the time used for other activities which are not classified as work).*
  17. *Industry is field of a person's activity or establishment. The classification of industries follows the Indonesia Standard Industrial Classification (KBLI) in one digit.*
  18. *Employment status is the status of a person at his place of work or establishment where he was employed.*
  19. *Own-account worker is a person who works at his own risk without assisted by paid per mount worker or unpaid worker include technical job or skill job.*

20. Berusaha dibantu buruh tidak tetap/ buruh tidak dibayar adalah bekerja atau berusaha atas risiko sendiri, dan menggunakan buruh/pekerja tak dibayar dan atau buruh/pekerja tidak tetap.
20. *Employer assisted by temporary workers/ unpaid worker is a person who works at his own risk and assisted by temporary worker/unpaid worker.*
21. Berusaha dibantu buruh tetap/buruh dibayar adalah berusaha atas risiko sendiri dan mempekerjakan paling sedikit satu orang buruh/pekerja tetap yang dibayar.
21. *Employer assisted by permanent workers/ paid workers is a person who does his business at her/his own risk at least one assisted by paid permanent worker.*
22. Buruh/karyawan/pegawai adalah seseorang yang bekerja pada orang lain atau instansi/kantor/ perusahaan secara tetap dengan menerima upah/gaji baik berupa uang maupun barang. Buruh yang tidak mempunyai majikan tetap. tidak digolongkan sebagai buruh/karyawan, tetapi sebagai pekerja bebas. Seseorang dianggap memiliki majikan tetap jika memiliki 1 (satu) majikan (orang/rumah tangga) yang sama dalam sebulan terakhir, khusus pada sektor bangunan batasannya tiga bulan. Apabila majikannya instansi/lembaga, boleh lebih dari satu.
22. *Employee is a person who work permanently for other people or institution/office/ company and gains some money/cash or goods as wage/ salary. Labor who have no permanent employer is not categorized as a laborer/ worker/employee but casual worker. A laborers in general is considered to have a permanent employer if he has the same employer during the past month. particularly for building construction sector is 3 months. If the employer is an institution, more than 1 (one) employer is allowed.*
23. Pekerja bebas adalah seseorang yang bekerja pada orang lain/majikan/institusi yang tidak tetap (lebih dari 1 majikan dalam sebulan terakhir) di usaha pertanian baik berupa usaha rumah tangga maupun bukan usaha rumah tangga, ataupun di nonpertanian atas dasar balas jasa dengan menerima upah atau imbalan baik berupa uang maupun barang, dan baik dengan sistem pembayaran harian maupun borongan
23. *Casual employee is a person who does not work permanently for other people/employer/ institution (more than 1 employer during the last 1 month) in agricultural sector, either home industry or not home industry, or in non-agricultural sector based on remuneration paid with money or goods, and based on daily or contact payment system.*

24. Pekerja tak dibayar adalah seseorang yang bekerja membantu usaha untuk memperoleh penghasilan/keuntungan yang dilakukan oleh salah seorang anggota rumah tangga atau bukan anggota rumah tangga tanpa mendapat upah/gaji baik berupa uang maupun barang.
24. *Unpaid worker is a person who intended to work without pay, either with money or good, in an establishment run by other members of the family, relative or neighbour.*

<https://tanahbumbukab.bps.go.id>

## ULASAN

### 3.1 Penduduk

Berdasarkan hasil Sensus Penduduk tahun 2010, jumlah penduduk Kabupaten Tanah Bumbu sebanyak 269.581 jiwa yang tersebar di 10 (sepuluh) kecamatan. Konsentrasi penduduk berada di Kecamatan Simpang Empat, Satui dan Kusan Hilir. Tahun 2019 berdasarkan data Dinas Kependudukan dan Pencatatan Sipil, jumlah penduduk Kabupaten Tanah Bumbu mencapai 320 452 atau naik sekitar **1,94%**.

### 3.2 Ketenagakerjaan

Tenaga kerja adalah modal bagi geraknya roda pembangunan. Jumlah dan komposisi tenaga kerja akan terus mengalami perubahan seiring dengan berlangsungnya proses demografi. Dinas Tenaga Kerja, Transmigrasi, Koperasi dan Usaha Mikro Kab. Tanah Bumbu mencatat pada tahun 2019 sebanyak 2.445 pencari kerja yang terdaftar di Dinas Sosial Tenaga Kerja dan Transmigrasi. Sebanyak 1.341 orang telah mendapatkan penempatan kerja.

## DESCRIPTION

### 3.1 Population

*Based on the result of Population Census 2010, total of Tanah Bumbu population was 269,581 persons, distributed in 10 Subdistricts. High density population was being concentrated in Simpang Empat, Satui and Kusan Hilir Subdistrict. In 2019 based on the data of Department of Population and Civil Registration, the population of Tanah Bumbu Regency reached 320 452, rise about **1,94%**.*

### 3.2 Employments

*Labor is capital for construction of wheel motion. The number and composition of the labor force will continue to undergo changes along with the demographic Manpower, Transmigration, Cooperation dan Micro Labor Service of Tanah Bumbu Regency noted in 2019 as much as 2,445 job seekers were registered in the Social Manpower and Transmigration Service. A total of 1,341 people have been getting work placements.*



### 3.1 PENDUDUK/POPULATION

**Tabel 3.1.1** Penduduk Laju Pertumbuhan Penduduk Distribusi  
*Tabel* Persentase Penduduk Kepadatan Penduduk Rasio Jenis  
 Kelamin Penduduk Menurut Kecamatan 2010 dan 2019  
*Population Population Growth Rate Percentage Distribution  
 of Population Population Density and Population Sex Ratio  
 by Sub District 2010 and 2019*

Kecamatan Sub District	Penduduk Population			Laju Pertumbuhan Penduduk per Tahun Annual Population Growth Rate	
	(2010) <sup>1</sup>	(2018) <sup>2</sup>	(2019) <sup>2</sup>	(2010)–(2019)	(2018)–(2019) <sup>2</sup>
(1)	(2)	(3)	(4)	(5)	(6)
Kusan Hilir	43,112	48 273	48 261	1,26	-0,02
Sungai Loban	19,007	24 157	24 307	2,77	0,62
Satui	49,689	52 346	52 537	0,62	0,36
Angsana	16,462	20 927	21 243	2,87	1,51
Kusan Hulu	19,054	20 158	20 192	0,65	0,17
Kuranji	7,616	10 160	10 195	3,29	0,34
Batulicin	13,535	19 854	20 339	4,63	2,44
Karang Bintang	16,007	19 979	20 348	2,70	1,85
Simpang Empat	68,042	78 340	78 888	1,66	0,70
Mantewe	17,057	23 949	24 142	3,94	0,81
<b>Tanah Bumbu</b>	<b>269,581</b>	<b>318 143</b>	<b>320 452</b>	<b>1,94</b>	<b>0,73</b>

Lanjutan Tabel/*Continued Table 3.1.1*

Kecamatan Sub District	Persentase Penduduk <i>Percentage of Total Population</i>		Kepadatan Penduduk per km2 <i>Population Density per sq.km</i>	
	(2010) <sup>1</sup>	(2019) <sup>2</sup>	(2010) <sup>1</sup>	(2019) <sup>2</sup>
(1)	(7)	(8)	(9)	(10)
Kusan Hilir	15,99	15,06	148,19	166,99
Sungai Loban	7,05	7,59	49,14	63,31
Satui	18,43	16,39	56,10	59,85
Angsana	6,11	6,63	83,42	108,41
Kusan Hulu	7,07	6,30	12,58	13,43
Kuranji	2,83	3,18	65,93	88,93
Batulicin	5,02	6,35	99,36	150,48
Karang Bintang	5,94	6,35	78,92	101,03
Simpang Empat	25,24	24,62	231,39	268,80
Mantewe	6,33	7,53	18,91	26,96
<b>Tanah Bumbu</b>	<b>100,00</b>	<b>100,00</b>	<b>54,79</b>	<b>65,53</b>

Lanjutan Tabel/*Continued Table* 3.1.1

Kecamatan <i>Sub District</i>	Rasio Jenis Kelamin/ <i>Population Sex Ratio</i>	
	2010	2019
(1)	(11)	(12)
Kusan Hilir	1,02	1,03
Sungai Loban	1,07	1,07
Satui	1,12	1,06
Angsana	1,10	1,05
Kusan Hulu	1,09	1,07
Kuranji	1,10	1,07
Batulicin	1,06	1,04
Karang Bintang	1,11	1,06
Simpang Empat	1,11	1,04
Mantewe	1,12	1,07
<b>Tanah Bumbu</b>	1,09	1,05

Catatan/Note: <sup>1</sup> Hasil SP2010 (Mei)/*The result of the 2010 Population Census (May)*

<sup>2</sup> Dinas Kependudukan dan Pencatatan Sipil/ *Department of Population and Civil Registration*

Sumber/Source: BPS Sensus Penduduk (SP) 2010 dan Dinas Kependudukan dan Pencatatan Sipil/ *BPS-Statistics*

*Indonesia 2010 Population Census and Department of Population and Civil Registration*

**Tabel 3.1.2** Jumlah Penduduk Menurut Kelompok Umur dan Jenis Kelamin di Kabupaten Tanah Bumbu 2019  
*Population by Age Group and Sex in Tanah Bumbu Regency 2019*

Kelompok Umur <i>Age Group</i>	Jenis kelamin / Sex		
	Laki-laki <i>Male</i>	Perempuan <i>Female</i>	Jumlah <i>Total</i>
(1)	(2)	(3)	(4)
0-4	19 813	19 341	39 154
5-9	18 709	18 258	36 967
10-14	16 046	15 357	31 403
15-19	14 739	14 190	28 929
20-24	15 006	14 845	29 851
25-29	17 231	15 919	33 150
30-34	16 443	14 649	31 092
35-39	14 950	13 519	28 469
40-44	13 611	11 754	25 365
45-49	11 630	9 882	21 512
50-54	9 424	8 252	17 676
55-59	7 549	6 383	13 932
60-64	5 541	4 203	9 744
65+	6 982	5 961	12 943
<b>Tanah Bumbu</b>	<b>187 674</b>	<b>172 513</b>	<b>360 187</b>
<b>2018</b>	<b>183 275</b>	<b>168 398</b>	<b>351 673</b>
<b>2017</b>	<b>178 890</b>	<b>164 303</b>	<b>343 193</b>

Sumber/Source: BPS Proyeksi Penduduk Indonesia 2015-2035/BPS-Indonesia Population Projection 2015-2045

**Tabel 3.1.3** Indeks Pembangunan Manusia dan Komponennya di Kabupaten Tanah Bumbu 2019  
*Human Development Index and Its Components in Tanah Bumbu Regency 2019*

Indikator	2015	2016	2017	2018	2019	Satuan / Unit
(1)	(2)	(3)	(4)	(5)	(6)	(7)
Angka Harapan Hidup	69 19	69 19	69 44	69,74	70,08	Tahun
Harapan Lama Sekolah (EYS)	11 42	11 53	12 00	12,33	12,36	Persen
Rata2 Lama Sekolah (Mean Year School)	7 38	7 66	7 67	7,70	7,71	Tahun
Pengeluaran Perkapita disesuaikan	10 781	11 006	11 244	11 710	12 025	Ribu rupiah ppp
IPM	67 58	68 28	69 12	70,05	70,50	
Peringkat IPM Dalam Provinsi	5	4	4	4	4	

Sumber/Source: BPS Proyeksi Penduduk Indonesia 2015–2035/BPS-Indonesia Population Projection 2015–2045

**Tabel 3.1.4** Jumlah Dokumen Kependudukan yang Diterbitkan Menurut Jenisnya 2019  
*Number of Civil Document that Issued by Its Kind 2019*

Bulan <i>Month</i>	KTP	KK
(1)	(2)	(3)
Januari/ <i>January</i>	1 748	4 631
Februari/ <i>February</i>	3 771	4 841
Maret/ <i>March</i>	8 148	4 222
April/ <i>April</i>	2 819	2 971
Mei/ <i>May</i>	2 186	2 143
Juni/ <i>June</i>	1 882	1 947
Juli/ <i>July</i>	1 811	3 125
Agustus/ <i>August</i>	824	1 992
September/ <i>September</i>	585	1 791
Oktober/ <i>October</i>	343	1 872
November/ <i>November</i>	448	1 717
Desember/ <i>December</i>	432	1 570
Tanah Bumbu	24 997	32 822

Sumber/*Source*: Dinas Kependudukan dan Catatan Sipil Kab. Tanah Bumbu/ *Population an Civil Registration Office of Tanah Bumbu Regency*

Lanjutan Tabel/*Continued Table 3.1.4*

Bulan Month	Kelahiran Birth	Kematian Dead	Perkawinan Marriage	Perceraian Divorce	Pengesahan Anak
(1)	(2)	(3)	(4)	(5)	(6)
Januari/ <i>January</i>	4 483	148	16	0	10
Februari/ <i>February</i>	5 341	146	16	1	11
Maret/ <i>March</i>	4 087	131	16	0	7
April/ <i>April</i>	3 533	88	9	0	2
Mei/ <i>May</i>	2 598	119	57	1	1
Juni/ <i>June</i>	1 303	80	14	0	3
Juli/ <i>July</i>	3 262	121	14	0	3
Agustus/ <i>August</i>	1 819	96	7	0	3
September/ <i>September</i>	1 446	121	11	0	5
Oktober/ <i>October</i>	1 350	125	7	1	0
November/ <i>November</i>	1 776	105	51	1	7
Desember/ <i>December</i>	1 622	90	20	1	4
Tanah Bumbu	32 620	1 370	238	5	56

Sumber/*Source*: Dinas Kependudukan dan Catatan Sipil Kab. Tanah Bumbu/ *Population an Civil Registration Office of Tanah Bumbu Regency*

### 3.2 KETENAGAKERJAAN/EMPLOYMENT

**Tabel 3.2.1** Jumlah Penduduk Berumur 15 Tahun Keatas Menurut Jenis Kegiatan Selama Seminggu yang Lalu dan Jenis Kelamin di Kabupaten Tanah Bumbu, 2019  
*Population Aged 15 Years and Over by Type of Activity During The Previous Week and Sex in Tanah Bumbu Regency, 2019*

Kegiatan Utama Main Activity	Jenis Kelamin/Sex		
	Laki-laki Male	Perempuan Female	Jumlah Total
(1)	(2)	(3)	(4)
<b>Angkatan Kerja/Economically Active</b>			
Bekerja/Working	108 618	51 647	160 265
Pengangguran Terbuka/Unemployment	5 771	4 778	10 549
<b>Bukan Angkatan Kerja Economically Inactive</b>			
Sekolah/Attending School	7 775	7 715	15 490
Mengurus Rumah Tangga/ Housekeeping	7 435	53 183	60 618
Lainnya/Others	4 109	2 759	6 868
<b>Jumlah/Total</b>	<b>133 708</b>	<b>120 082</b>	<b>253 790</b>
<b>Tingkat Partisipasi Angkatan Kerja Economically Active Participation Rate</b>	<b>85,55</b>	<b>46,99</b>	<b>67,31</b>
<b>Tingkat Pengangguran/ Unemployment Rate</b>	<b>5,05</b>	<b>8,47</b>	<b>6,18</b>

Sumber/Source: Survei Angkatan Kerja Nasional Agustus/ August National Labor Force Survey



**Tabel 3.2.2** Jumlah Penduduk Berumur 15 Tahun Ke Atas Menurut Pendidikan Tertinggi yang Ditamatkan dan Jenis Kegiatan Selama Seminggu yang Lalu di Kabupaten Tanah Bumbu, 2019  
*Population Aged 15 Years and Over by Educational Attainment and Type of Activity During The Previous Week in Tanah Bumbu Regency, 2019*

Kegiatan Utama <i>Main Activity</i>	Angkatan Kerja/ <i>Economically Active</i>		
	Bekerja <i>Working</i>	Pengangguran Terbuka <i>Unemployment</i>	Jumlah <i>Total</i>
(1)	(2)	(3)	(4)
Tidak/Belum Tamat SD <i>Not Yet Completed Primary School</i>	22 624	605	23 229
Sekolah Dasar/ <i>Primary School</i>	46 235	1 437	47 672
Sekolah Menengah Pertama/ <i>Junior High School</i>	30 350	2 109	32 459
Sekolah Menengah Atas/ <i>Senior High School</i>	31 575	3 032	34 607
Sekolah Menengah Atas Kejuruan/ <i>Vacational Senior High School</i>	13 323	2 128	15 451
Diploma I/II/III/Akademi <i>Diploma I/II/III/Academy</i>	4 263	383	4 646
Universitas/ <i>University</i>	11 895	855	12 750
<b>Jumlah/Total</b>	<b>160 265</b>	<b>10 549</b>	<b>170 814</b>

Sumber/Source: Survei Angkatan Kerja Nasional Agustus/ August National Labor Force Survey

**Tabel 3.2.3** Jumlah Penduduk Berumur 15 Tahun Keatas yang Bekerja Selama Seminggu yang Lalu Menurut Kelompok Umur dan Jenis Kelamin di Kabupaten Tanah Bumbu, 2018  
*Population Aged 15 Years and Over Who Worked During the Previous Week by Age Group and Sex in Tanah Bumbu Regency, 2018*

Kelompok Umur <i>Age Group</i>	Jenis Kelamin/Sex		
	Laki-laki <i>Male</i>	Perempuan <i>Female</i>	Jumlah <i>Total</i>
(1)	(2)	(3)	(4)
15-24	16 516	8 627	25 143
25-30	20 058	8 221	28 279
31-34	11 220	6 010	17 230
35-44	27 642	12 561	40 203
45-54	19 571	10 481	30 052
55-59	7 007	2 772	9 779
60-64	4 016	1 933	5 949
<b>65+</b>	2 588	1 042	3 630
<b>Jumlah/Total</b>	<b>108 618</b>	<b>51 647</b>	<b>160 265</b>

Sumber/Source: Survei Angkatan Kerja Nasional Agustus/ August National Labor Force Survey

**Tabel 3.2.4** Jumlah Penduduk Berumur 15 Tahun Keatas yang Bekerja Selama Seminggu yang Lalu Menurut Lapangan Pekerjaan Utama dan Jenis Kelamin di Kabupaten Tanah Bumbu, 2019  
*Population Aged 15 Years and Over Who Worked During the Previous Week by Age Group and Sex in Tanah Bumbu Regency, 2019*

Lapangan Pekerjaan Utama <i>Main Industry</i>	Jenis Kelamin/Sex		
	Laki-laki <i>Male</i>	Perempuan <i>Female</i>	Jumlah <i>Total</i>
(1)	(2)	(3)	(4)
1	33 329	10 608	43 937
2	15 621	638	16 259
3	6 658	4590	11 248
4	860	0	860
5	9 563	183	9 746
6	16 302	20 673	36 975
7	8 230	253	8 483
8	3 904	825	4 729
9	14 151	13 877	28 028
<b>Jumlah/Total</b>	<b>108 618</b>	<b>51 647</b>	<b>160 265</b>

- Catatan/Note: <sup>1</sup> Pertanian, Kehutanan, Perburuan, dan Perikanan/Agriculture, Forestry, Hunting, and Fisheries  
<sup>2</sup> Pertambangan dan Penggalian/Mining and Quarrying  
<sup>3</sup> Industri Pengolahan/Manufacturing Industry  
<sup>4</sup> Listrik, Gas, dan Air/Electricity, Gas, and Water  
<sup>5</sup> Bangunan/Construction  
<sup>6</sup> Perdagangan Besar, Eceran, Rumah Makan, dan Hotel/Wholesale Trade, Retail Trade, Restaurants, and Hotels  
<sup>7</sup> Angkutan, Pergudangan, dan Komunikasi/Transportation, Warehousing, and Communication  
<sup>8</sup> Keuangan, Asuransi, Usaha Persewaan Bangunan, Tanah, dan Jasa Perusahaan/Financial, Insurance, Real Estate, and Business Services and Business Service  
<sup>9</sup> Jasa Kemasyarakatan, Sosial, dan Perorangan/Community, Social, and Personal Services

Sumber/Source: Survei Angkatan Kerja Nasional Agustus/ August National Labor Force Survey

**Tabel 3.2.5** Jumlah Penduduk Berumur 15 Tahun Keatas yang Bekerja Selama Seminggu yang Lalu Menurut Jumlah Jam Kerja Seluruhnya dan Jenis Kelamin di Kabupaten Tanah Bumbu, 2019  
*Population Aged 15 Years and Over Who Worked During the Previous Week by Age Group and Sex in Tanah Bumbu Regency, 2019*

Jumlah Jam Kerja Seluruhnya (jam)/ <i>Total Working Hours (hours)</i>	Jenis Kelamin/Sex		
	Laki-laki <i>Male</i>	Perempuan <i>Female</i>	Jumlah <i>Total</i>
(1)	(2)	(3)	(4)
0 <sup>1</sup>	3 288	1 176	4 464
1-14	5 149	8 344	13 493
15-24	8 838	5 880	14 718
25-34	13 958	6 601	20 559
35-40	14 959	8 972	23 931
41+	62 426	20 674	83 100
<b>Jumlah/Total</b>	<b>108 618</b>	<b>51 647</b>	<b>160 265</b>

Sumber/Source: Survei Angkatan Kerja Nasional Agustus/ August National Labor Force Survey

**Tabel 3.2.6** Jumlah Penduduk Berumur 15 Tahun Keatas yang Bekerja Selama Seminggu yang Lalu Menurut Jumlah Jam Kerja Pada Pekerjaan Utama (jam) dan Jenis Kelamin di Kabupaten Tanah Bumbu, 2019  
*Population Aged 15 Years and Over Who Worked During the Previous Week by Age Group and Sex in Tanah Bumbu Regency, 2019*

Jumlah Jam Kerja Pada Pekerjaan Utama (jam) <i>Number of Working Hours on Main Industry (hours)</i>	Jenis Kelamin/Sex		
	Laki-laki <i>Male</i>	Perempuan <i>Female</i>	Jumlah <i>Total</i>
(1)	(2)	(3)	(4)
0 <sup>1</sup>	3 288	1 176	4 464
1-14	5 480	8 422	13 902
15-24	10 308	6 302	16 610
25-34	13 854	6 521	20 375
35-40	16 153	9 117	25 270
41+	59 535	20 109	79 644
Jumlah/Total	108 618	51 647	160 265

Catatan/Note: <sup>1</sup> Sementara tidak bekerja/*Temporarily out of work*

Sumber/Source: Survei Angkatan Kerja Nasional Agustus/ *August National Labor Force Survey*

**Tabel 3.2.7** Jumlah Penduduk Berumur 15 Tahun Keatas yang Bekerja Selama Seminggu yang Lalu Menurut Jumlah Jam Kerja Seluruhnya dan Jenis Kelamin di Kabupaten Tanah Bumbu, 2019  
*Population Aged 15 Years and Over Who Worked During the Previous Week by Main Employment Status and Sex in Tanah Bumbu Regency, 2019*

Jumlah Jam Kerja Seluruhnya (jam)/ <i>Total Working Hours (hours)</i>	Jenis Kelamin/Sex		
	Laki-laki <i>Male</i>	Perempuan <i>Female</i>	Jumlah <i>Total</i>
(1)	(2)	(3)	(4)
Berusaha sendiri <i>Own account worker</i>	22 638	14 984	37 622
Berusaha dibantu buruh tidak tetap/buruh tak dibayar <i>Employer assisted by temporary worker/unpaid worker</i>	8 161	3 749	11 910
Berusaha dibantu buruh tetap/buruh dibayar <i>Employer assisted by permanent worker/paid worker</i>	4 106	529	4 635
Buruh/Karyawan/Pegawai <i>Regular employee</i>	61 650	20 971	82 621
Pekerja bebas <i>Casual employee</i>	8 257	800	9 057
Pekerja keluarga/tak dibayar <i>Family worker/unpaid worker</i>	3 806	10 614	14 420
Jumlah/Total	108 618	51 647	160 265

Sumber/Source: Survei Angkatan Kerja Nasional Agustus/ *August National Labor Force Survey*

**Tabel 3.2.8** Lowongan Kerja yang Terdaftar Menurut Tingkat Pendidikan dan Jenis Kelamin, 2019  
*Registered Job Vacancies by Education Level and Sex, 2019*

Jumlah Jam Kerja Seluruhnya (jam)/ <i>Total Working Hours (hours)</i>	Jenis Kelamin/Sex		
	Laki-laki <i>Male</i>	Perempuan <i>Female</i>	Jumlah <i>Total</i>
(1)	(2)	(3)	(4)
Tidak/Belum Tamat SD <i>Not Yet Completed Primary School</i>	8	3	11
Sekolah Dasar/ <i>Primary School</i>	17	3	20
Sekolah Menengah Pertama <i>Junior High School</i>	40	10	50
Sekolah Menengah Atas <i>Senior High School</i>	599	162	761
Diploma I/II/ <i>Diploma I/II</i>	2	1	3
Diploma III/ <i>Diploma III</i>	50	74	124
Strata 1/ <i>Undergraduate</i>	215	151	366
Strata 2/ <i>Postgraduate</i>	3	3	6
Jumlah/Total	934	407	1 341

Sumber/Source: Dinas Tenaga Kerja, Transmigrasi, Koperasi dan Usaha Mikro Kab, Tanah Bumbu/ *Manpower, Transmigration, Cooperation dan Micro Labor Service of Tanah Bumbu Regency*

<https://tanahbumbukab.bps.go.id>

**Tabel 3.2.9** Penempatan Pencari Kerja yang Terdaftar Menurut Tingkat Pendidikan dan Jenis Kelamin, 2019  
*Placement of Registered Job Applicant by Level of Education and Sex, 2019*

Jumlah Jam Kerja Seluruhnya (jam)/ <i>Total Working Hours (hours)</i>	Jenis Kelamin/Sex		
	Laki-laki <i>Male</i>	Perempuan <i>Female</i>	Jumlah <i>Total</i>
(1)	(2)	(3)	(4)
Tidak/Belum Tamat SD <i>Not Yet Completed Primary School</i>	8	3	11
Sekolah Dasar/ <i>Primary School</i>	17	3	20
Sekolah Menengah Pertama <i>Junior High School</i>	40	10	50
Sekolah Menengah Atas <i>Senior High School</i>	599	162	761
Diploma I/II/ <i>Diploma I/II</i>	2	1	3
Diploma III/ <i>Diploma III</i>	50	74	124
Strata 1/ <i>Undergraduate</i>	215	151	366
Strata 2/ <i>Postgraduate</i>	3	3	6
Jumlah/Total	934	407	1 341

Sumber/Source: Dinas Tenaga Kerja, Transmigrasi, Koperasi dan Usaha Mikro Kab, Tanah Bumbu/ *Manpower, Transmigration, Cooperation dan Micro Labor Service of Tanah Bumbu Regency*



**Tabel 3.2.10** Pencari Kerja yang Terdaftar Menurut Tingkat Pendidikan dan Jenis Kelamin, 2019  
*Placement of Registered Job Applicant by Level of Education and Sex, 2019*

Jumlah Jam Kerja Seluruhnya (jam)/ <i>Total Working Hours (hours)</i>	Jenis Kelamin/Sex		
	Laki-laki <i>Male</i>	Perempuan <i>Female</i>	Jumlah <i>Total</i>
(1)	(2)	(3)	(4)
Tidak/Belum Tamat SD <i>Not Yet Completed Primary School</i>	8	3	11
Sekolah Dasar/ <i>Primary School</i>	17	3	20
Sekolah Menengah Pertama <i>Junior High School</i>	40	10	50
Sekolah Menengah Atas <i>Senior High School</i>	1 299	475	1 774
Diploma I/II/ <i>Diploma I/II</i>	2	1	3
Diploma III/ <i>Diploma III</i>	50	74	124
Strata 1/ <i>Undergraduate</i>	227	230	457
Strata 2/ <i>Postgraduate</i>	3	3	6
Jumlah/Total	1 646	799	2 445


Sumber/Source: Dinas Tenaga Kerja, Transmigrasi, Koperasi dan Usaha Mikro Kab, Tanah Bumbu/ *Manpower, Transmigration, Cooperation dan Micro Labor Service of Tanah Bumbu Regency*

**Tabel 3.2.11** Tenaga Kerja yang Mendapat Pelatihan Kewirausahaan, 2019  
*Tabel* *The Number of Labors Who Had Received Entrepreneurship Training, 2019*

Kecamatan/ Subdistrict	Pendaftar Pelatihan Perusahaan/ Registrant of Corporate Training	Tenaga Kerja yang Dilatih/ Trained Workers
(1)	(3)	(4)
Kusan Hilir	-	-
Sungai Loban	-	-
Satui	-	-
Angsana	-	-
Kusan Hulu	-	-
Kuranji	-	-
Batulicin	-	-
Karang Bintang	-	-
Simpang Empat	-	-
Mantewe	-	-
Jumlah/Total	-	-

Sumber/Source: Dinas Tenaga Kerja, Transmigrasi, Koperasi dan Usaha Mikro Kab, Tanah Bumbu/ *Manpower, Transmigration, Cooperation dan Micro Labor Service of Tanah Bumbu Regency*

<https://tanahbumbukab.bps.go.id>



BAB 4

SOSIAL

SOCIAL

<https://tanahbumbukab.bps.go.id>

## PENJELASAN TEKNIS

1. Tidak/belum pernah sekolah adalah mereka yang tidak pernah atau belum pernah terdaftar dan tidak pernah atau belum pernah aktif mengikuti pendidikan di suatu jenjang pendidikan formal. Termasuk juga yang tamat/belum tamat taman kanak-kanak tetapi tidak melanjutkan ke sekolah dasar.
2. Masih bersekolah adalah mereka yang terdaftar dan aktif mengikuti pendidikan formal dan nonformal (Paket A, B, atau C), baik pendidikan dasar, menengah maupun pendidikan tinggi, Bagi mahasiswa yang sedang cuti dianggap masih bersekolah,
3. Tidak bersekolah lagi adalah mereka yang pernah terdaftar dan aktif mengikuti pendidikan di suatu jenjang pendidikan formal dan nonformal (Paket A, B, atau C), tetapi pada saat pencacahan tidak lagi terdaftar dan tidak aktif mengikuti pendidikan.
4. Tamat sekolah adalah menyelesaikan pelajaran yang ditandai dengan lulus ujian akhir pada kelas atau tingkat terakhir suatu jenjang pendidikan di sekolah negeri maupun swasta dengan mendapatkan tanda tamat belajar/ijazah. Seseorang yang belum mengikuti pelajaran pada kelas tertinggi tetapi telah mengikuti ujian akhir dan lulus dianggap tamat sekolah.
5. Dapat membaca dan menulis artinya dapat membaca dan menulis kata-kata/kalimat sederhana dengan suatu aksara

## TECHNICAL NOTES

1. *Not/never attending school is someone who has never attended or never been registered in a formal education, such as primary, secondary, and tertiary education. Those who just completed kindergarten are considered as never attended school.*
2. *Attending school is someone who is currently attending primary, secondary, or tertiary education, including package A, package B, or package C, College student who postpones his/her study is considered as attending school.*
3. *Not attending school anymore is someone who had enrolled and participated in formal and non-formal education in the past including package A, package B, or package C, but currently does not attend school.*
4. *Completed particular level of education is someone who has completed particular level of education in private or public school and accepting graduation certificate. Someone who has never attended the highest grade but passed the final exam is considered as completed particular level of education.*
5. *Able to read and write is the ability to read and write at least a simple sentence in any letter of alphabets.*

tertentu.

6. Jalur Pendidikan di Indonesia terdiri atas 1) pendidikan formal, 2) pendidikan nonformal, dan 3) pendidikan informal yang ketiganya dapat saling melengkapi dan memperkaya (Undang-Undang No. 20 Tahun 2013 tentang Sistem Pendidikan Nasional).
  7. Jenjang Pendidikan Formal terdiri atas pendidikan dasar, pendidikan menengah, dan pendidikan tinggi. Jenis pendidikan yang diajarkan mencakup pendidikan umum, kejuruan, akademik, profesi, vokasi, keagamaan, dan khusus.
    - a. Pendidikan Dasar berbentuk Sekolah Dasar (SD) dan Madrasah Ibtidaiyah (MI) atau bentuk lain yang sederajat serta Sekolah Menengah Pertama (SMP) dan Madrasah Tsanawiyah (MTs), atau bentuk lain yang sederajat.
    - b. Pendidikan Menengah berbentuk Sekolah Menengah Atas (SMA), Madrasah Aliyah (MA), Sekolah Menengah Kejuruan (SMK), dan Madrasah Aliyah Kejuruan (MAK), atau bentuk lain yang sederajat.
    - c. Pendidikan Tinggi merupakan jenjang pendidikan setelah pendidikan menengah yang mencakup program pendidikan diploma, sarjana, magister, spesialis, dan doktor yang diselenggarakan oleh perguruan tinggi. Perguruan tinggi dapat berbentuk akademi, politeknik, sekolah tinggi, institut, atau universitas.
  8. Rumah Sakit adalah tempat pemeriksaan dan perawatan kesehatan, biasanya berada di bawah pengawasan dokter/tenaga medis, yang melayani penderita yang sakit untuk berobat rawat jalan atau
6. *The Education System in Indonesia consists of 1) a formal education, 2) non-formal education, and 3) informal education that all three can be complementary and enriching (Law No. 20 Year 2013 about The National Education System).*
  7. *The Formal Education Level consists of primary education, secondary education, and high education, The kind of education that taught consists of general education, vocational, academic, professional, religious, and specific education.*
    - a. *The Primary Education consists of Elementary School and Islamic Elementary School or other equivalent forms and Junior High School and MTs. or other equivalent forms.*
    - b. *The Secondary Education consists of the senior high school, MA, Vocational School, and Vocational Madrasah Aliyah, or other equivalent forms.*
    - c. *The High Education consists of the education level after the secondary education that consists of diplomas, bachelor, master, specialist, and doctoral degrees that are held by the college. The colleges can be academy, polytechnic, high school, institute, or university.*
  8. *Hospital is a place for health check, usually controlled/supervised by doctors/medical personnel to serve the ill patients to get outpatient or inpatient treatment services.*

rawat inap.

9. Rumah Sakit Bersalin adalah rumah sakit khusus untuk persalinan. dilengkapi pelayanan spesialis pemeriksaan kehamilan, persalinan, rawat inap dan rawat jalan ibu dan anak yang berada di bawah pengawasan dokter spesialis kandungan,
  10. Rumah Bersalin adalah sarana pelayanan kesehatan dengan izin sebagai rumah bersalin, dilengkapi pelayanan pemeriksaan kehamilan, persalinan serta pemeriksaan ibu dan anak yang berada di bawah pengawasan bidan senior.
  11. Poliklinik adalah sarana kesehatan yang dipakai untuk pelayanan berobat jalan, biasanya berada di bawah pengawasan dokter/tenaga medis.
  12. Puskesmas (Pusat Kesehatan Masyarakat) adalah unit pelaksana teknis dinas kesehatan kabupaten/kota yang mempunyai fungsi utama sebagai penyelenggara pelayanan kesehatan tingkat pertama. Wilayah kerja puskesmas maksimal adalah satu kecamatan dan untuk dapat menjangkau wilayah kerjanya. puskesmas mempunyai jaringan pelayanan yang meliputi unit Puskesmas Pembantu (Pustu), unit Puskesmas Keliling (Puskel), dan unit bidan desa/komunitas (Peraturan Menteri Kesehatan RI No. 75 Tahun 2014 Tentang Pusat Kesehatan Masyarakat).
  13. Apotek adalah suatu tempat tertentu yang digunakan untuk melakukan
9. *Maternity Hospital is a specialized hospital for childbirth, has specialist inspection service to pregnancy, childbirth, hospitalization and outpatient for mothers and children that is under the supervision of an obstetrician,*
  10. *Maternity House is health care facility with a license as a maternity house, equipped with prenatal care, childbirth and examination of mothers and children which is under the supervision of a senior midwife.*
  11. *Polyclinic is a health facility in which to get outpatient services, usually under the control of doctor/medical personnel.*
  12. *Public Health Center is technical implementation unit of regency health department that have the primary function as a first-level health care providers. The working area standard of public health center is one Subdistrict and to reach their working areas, public health centers have a service network covering subsidiary of public health center, mobile public health center units, and midwife units (Regulation of the Minister of Health of Indonesia Number 75 Year 2014 about Public Health Center).*
  13. *Pharmacy is a specific place that is used for pharmaceutical jobs,*



pekerjaan keEstate Cropasian. dan penyaluran/penjualan obat atau bahan Estate Cropasi dan perbekalan kesehatan lainnya kepada masyarakat yang dikelola oleh tenaga apoteker (Peraturan Menteri Kesehatan RI No. 1332 Tahun 2002 Tentang Perubahan Atas Peraturan Menteri Kesehatan RI No. 922/MENKES/PER/X/1993 Tentang Ketentuan dan Tata Cara Pemberian Izin Apotek).

*and distribution/sale of drugs/ pharmaceuticals and other medical supplies to people that are administered by trained pharmacist (Regulation of the Minister of Health of Indonesia Number 1332 Year 2002 about the Changes of Regulation of the Minister of Health of Indonesia Number 922/ MENKES/PER/X/1993 about Pro-vision and Procedures for Administration of Licensed Pharmacies).*

14. Imunisasi adalah memasukkan kuman atau racun penyakit tertentu yang sudah dilemahkan (vaksin) ke dalam tubuh dengan cara disuntik atau diminum (diteteskan dalam mulut) dengan maksud agar terjadi kekebalan tubuh terhadap penyakit tersebut.

14. *Immunization is putting enervated microbe of a certain disease into human body by injection or drinking (dropping into mouth) to make the body immune to that disease.*

15. Keluhan kesehatan adalah keadaan seseorang yang mengalami gangguan kesehatan atau kejiwaan, baik karena penyakit akut, penyakit kronis, kecelakaan, kriminal, atau hal lain.

15. *Health complaint is a condition where a person has health or mental problems because of acute illness, chronically illness, accident, crimes, or others.*

16. Mengobati sendiri adalah upaya oleh anggota rumah tangga/keluarga dengan melakukan pengobatan sendiri tanpa datang ke tempat fasilitas kesehatan atau memanggil dokter/petugas kesehatan ke rumahnya (misal minum obat modern, jamu, kerokan, kompres, kop, pijat) agar sembuh atau menjadi lebih ringan keluhan kesehatannya.

16. *Self treatment is an effort of household members/family to have a health treatment by themselves without visiting health facilities or a doctor/ health personnel (for instance. by taking modern medicine, herb medicine, chief with a coin, compress, cupping suction, massage) in order to recover from illness or reduce the health complaint.*

17. Angka penemuan kasus tuberkulosis adalah jumlah kasus baru tuberkulosis (TB) dan kasus TB yang didiagnosis kambuh yang diobati dalam program penanggulangan TB nasional dan

17. *The case detection rate for all forms of tuberculosis is the number of new and replase tuberculosis cases diagnosed and treated in national tuberculosis control programmes and notified to*

dilaporkan kepada WHO, dibagi dengan perkiraan WHO terhadap jumlah kasus insiden tuberkulosis pada tahun yang sama, dinyatakan sebagai persentase.

*WHO, divided by WHO's estimate of the number of incident tuberculosis cases for the same year, expressed as a percentage.*

18. Angka keberhasilan pengobatan tuberkulosis smear positive/Basil Tahan Asam (BTA) positif adalah proporsi (dinyatakan sebagai persentase) kasus TB BTA positif yang terdaftar di bawah program pengendalian TB nasional pada tahun tertentu yang dinyatakan berhasil menyelesaikan pengobatan. Dengan atau tanpa bukti bakteriologi keberhasilan (“sembuh” dan “menyelesaikan pengobatan” masing-masing).

18. *The treatment success rate for new pulmonary smear-positive tuberculosis cases is the proportion (expressed as a percentage) of new smear-positive tuberculosis cases registered under a national tuberculosis control programme in a given year that successfully completed treatment. With or without bacteriological evidence of success (“cured” and “treatment completed” respectively).*

19. Kasus kumulatif AIDS adalah kumulatif kasus AIDS sampai dengan referensi waktu tertentu.

19. *Cummulative AIDS case is cummulative AIDS cases with reference to a particular time.*

20. BCG (Bacillus Calmette Guerin) merupakan vaksinasi untuk mencegah penyakit TBC, diberikan pada bayi baru lahir atau anak, dengan suntikan pada kulit pangkal lengan atas. Bekas suntikan kemudian akan membentuk tonjolan kecil jaringan parut pada kulit lengan atas. Suntikan BCG diberikan kepada anak sebanyak 1 kali.

20. *BCG (Bacillus Calmette Guerin) is a vaccine to prevent TBC disease, given to newborns or children, by injection at the base of the skin of the upper arm, Injection site will form little bumps of scar tissue in the skin of the upper arm, BCG injections given to children 1 times.*

21. DPT (Difteri, Pertusis, Tetanus) merupakan vaksin untuk mencegah penyakit Difteri, Pertusis, dan Tetanus yang diberikan pada bayi berumur 3 bulan ke atas, dengan suntikan pada paha, diulang 1 bulan dan 2 bulan kemudian, sehingga suntikan imunisasi DPT lengkap pada balita berjumlah 3 kali (kadang-kadang selang waktu antar suntikan bisa lebih dari 1 bulan).

21. *DPT (Diphtheria, Pertussis. Tetanus) is a vaccine to prevent the diphtheria, pertussis, and tetanus disease, given to infants aged 3 months and above, with a shot in the thigh, repeated one month and two months later, so that the complete DPT immunization shots at toddler totaling 3 times (sometimes the time interval between injections can be more than 1 month),*

22. Luas lantai adalah luas lantai yang ditempati dan digunakan untuk keperluan sehari-hari (sebatas atap).
23. Air leding adalah sumber air yang berasal dari air yang telah melalui proses penjernihan dan penyehatan sebelum dialirkan kepada konsumen melalui instalasi berupa saluran air, Sumber air ini biasanya diusahakan oleh PAM/PDAM/BPAM. Termasuk dalam hal ini air leding yang didapat secara eceran.
24. Sumur terlindung adalah air yang berasal dari dalam tanah yang digali dan lingkaran sumur tersebut dilindungi oleh tembok paling sedikit 0,8 meter di atas tanah dan 3 meter ke bawah tanah, serta ada lantai semen sejauh 1 meter dari lingkaran sumur,
25. Status penguasaan bangunan tempat tinggal milik sendiri adalah jika tempat tinggal tersebut pada waktu pencacahan betul-betul sudah milik kepala rumah tangga atau salah seorang anggota rumah tangga. Rumah yang dibeli secara angsuran melalui kredit bank atau rumah dengan status sewa beli dianggap rumah milik sendiri.
26. Peristiwa tindak pidana yang dilaporkan ialah setiap peristiwa yang diterima kepolisian dari laporan masyarakat, atau peristiwa dimana pelakunya tertangkap tangan oleh kepolisian.
27. Jumlah tindak pidana menggambarkan jumlah kasus tindak pidana yang terjadi pada kurun waktu tertentu.
22. *Floor area is the total area which is occupied and utilized daily.*
23. *Pipe water is a water source that comes from water that has been through a process of purification and sanitation before distribute to consumers through an instalation of water lines. This water source is usually distributed by PAM/PDAM/BPAM. This include a pipe water that sold at retail.*
24. *Protected wells is water that comes from the soil were excavated and the circumference of the well was protected by walls at least 0,8 meters above ground and 3 meters underground, and cement floor as far as 1 meter from the well circumference.*
25. *Own ownership property status is a status of dwelling occupied belongs to the head of household or one of the household member. Houses bought through bank credit or houses with leasing status were also categorized as an own property.*
26. *Reported crime incidence includes all criminal cases reported and received by police office, and all crimes caught by police.*
27. *Crime total refers to the number of criminal cases occurring during a given period.*

28. Resiko penduduk terjadi tindak pidana per 100.000 penduduk

$$= \frac{\text{Jumlah tindak pidana tahun } t}{\text{Jumlah penduduk tahun } t} \times 100.000$$

Resiko penduduk terjadi tindak pidana per 100.000 penduduk mengindikasikan peluang penduduk berisiko terkena tindak pidana. Biasanya dinyatakan dalam setiap 100.000 penduduk.

29. Selang waktu terjadi tindak pidana tahun t

$$= \frac{365 \times 24 \times 60 \times 60}{\text{Jumlah tindak pidana tahun } t} \times (\text{detik})$$

Selang waktu terjadi tindak pidana tahun t mengindikasikan selang waktu terjadinya satu tindak kejahatan dengan kejahatan yang lain.

30. Persentase penyelesaian tindak pidana

$$= \frac{\text{Jumlah tindak pidana yang diselesaikan}}{\text{Jumlah peristiwa tindak pidana yang dilaporkan}} \times 100\%$$

Persentase penyelesaian peristiwa tindak pidana menyatakan persentase penyelesaian tindak pidana oleh polisi. Suatu tindak pidana dinyatakan sebagai kasus yang selesai di tingkat kepolisian. apabila:

- berkas perkaranya sudah siap untuk diserahkan atau telah diserahkan kepada kejaksaan;
- dalam hal delik aduan. pengaduannya dicabut dalam tenggang waktu yang telah ditentukan menurut undang-undang;

28. *Crime rate*

$$= \frac{\text{Number of criminal cases year } t}{\text{Total population year } t} \times 100.000$$

*Crime rate indicates the probability of population exposed to risk of crime, expressed in every 100.000 people.*

29. *Crime clock*

$$= \frac{365 \times 24 \times 60 \times 60}{\text{Number of criminal cases year } t} \times (\text{second})$$

*Crime clock indicates the time interval of occurrence between one crime to another crime.*

30. *Crime clearance rate*

$$= \frac{\text{Number of cleared criminal cases}}{\text{Number of reported criminal cases}} \times 100\%$$

*Crime clearance rate refers to percentage of crime clearance by police. A criminal case is categorized as a cleared case by police. if:*

- *All documents are ready to submit or already submitted to justice court;*
- *In the case of attense that warrants complaint, the complaint was withdraw within a given period state in the law;*
- *The case was cleared by police based on the principle of plichtmatigheid (obligation on the*

- telah diselesaikan oleh kepolisian berdasarkan azas *plichmatigheid* (kewajiban berdasarkan kewenangan hukum);
  - kasus yang dimaksud tidak termasuk kompetensi kepolisian
  - tersangka meninggal dunia;
  - kasus kadaluwarsa.
- basis of law outhority);*
  - *The case was not the responsibility of police office;*
  - *The suspect died;*
  - *The case was out of date,*

31. Bencana Alam adalah peristiwa atau serangkaian peristiwa yang mengancam dan mengganggu kehidupan/ penghidupan masyarakat yang disebabkan oleh faktor alam antara lain berupa gempa bumi, tsunami, gunung meletus, banjir, kekeringan, angin topan, dan tanah longsor sehingga mengakibatkan kerugian materi maupun non-materi.
31. *Natural Disaster is an event or series of events that threaten and disrupt the lives and livelihoods caused by natural factors such as: earthquake, tsunami, volcanic eruption, flood, flash flood, drought, typhoon/cyclone, and landslide so it can lead to result in loss of material and non-material.*
32. Korban meninggal adalah orang yang dilaporkan tewas atau meninggal dunia akibat bencana.
32. *Fatality is a person reported killed or death in the wake of a disaster.*
33. Korban hilang adalah orang yang dilaporkan hilang atau tidak ditemukan atau tidak diketahui keberadaannya setelah terjadi bencana.
33. *Missing person is a person reported missing or who cannot be located or who cannot be accounted for in the wake of a disaster.*
34. Korban luka/sakit adalah orang yang mengalami luka-luka atau sakit, dalam keadaan luka ringan, luka sedang maupun luka parah/berat, baik yang berobat jalan maupun rawat inap.
34. *Casualty is a person suffering injury or illness, in a state of light injury, moderate injury, or heavy injury, which in undergoing treatment as either an outpatient or inpatient.*
35. Rusak Berat adalah kriteria kerusakan yang mengakibatkan bangunan roboh atau sebagian besar komponen struktur rusak.
35. *Severely damaged is the criteria of damage that resulted most buildings collapsed or damaged its structural components.*

36. Rusak sedang adalah kriteria kerusakan yang mengakibatkan sebagian kecil komponen struktur rusak, dan komponen penunjang rusak namun bangunan masih tetap berdiri,
37. Rusak ringan adalah kriteria kerusakan yang mengakibatkan sebagian komponen struktur retak (struktur masih bisa digunakan) dan bangunan masih tetap berdiri.
38. Untuk mengukur kemiskinan, BPS menggunakan konsep kemampuan memenuhi kebutuhan dasar (basic needs approach), Dengan pendekatan ini, kemiskinan dipandang sebagai ketidakmampuan dari sisi ekonomi untuk memenuhi kebutuhan dasar makanan dan bukan makanan yang diukur dari sisi pengeluaran. Metode yang digunakan adalah menghitung Garis Kemiskinan (GK), yang terdiri dari dua komponen yaitu Garis Kemiskinan Makanan (GKM) dan Garis Kemiskinan Non-Makanan (GKNM). Penghitungan Garis Kemiskinan dilakukan secara terpisah untuk daerah perkotaan dan perdesaan.
39. Penduduk miskin adalah penduduk yang memiliki rata-rata pengeluaran per kapita per bulan di bawah Garis Kemiskinan.
40. Garis Kemiskinan Makanan (GKM) merupakan nilai pengeluaran kebutuhan minimum makanan yang disetarakan dengan 2.100 kkalori per kapita per hari. Garis Kemiskinan Non-Makanan (GKNM) adalah kebutuhan minimum untuk perumahan, sandang, pendidikan, kesehatan, dan kebutuhan dasar lainnya.
36. *Damaged is the criteria of damage that resulted defective fraction of structural components and supporting components damaged, but the building still stands.*
37. *Lightly damaged is the criteria of damage that resulted partially cracked structural components. but the structure still can be used and the building still stands.*
38. *To measure poverty, BPS-Statistics Indonesia has used the concept of basic needs approach, Therefore, poverty is viewed as economic inability to fulfill food and non-food basic needs which are measured by consumption/expenditure. The method used is calculating poverty line, which consists of two components that are Food Poverty Line (FPL) and Non-Food Poverty Line (NFPL). The poverty line was calculated separately for urban and rural areas.*
39. *A person whose expenditure per capita per month is below the poverty line is considered to be poor.*
40. *The Food Poverty Line refers to the daily minimum requirement of 2.100 kcal per capita per day. The Non-Food Poverty Line refers to the minimum requirement for household necessities for clothing, education, health, and other basic individual needs.*

#### 41. Ukuran Kemiskinan

- a. Head Count Index (HCI-P0) adalah persentase penduduk miskin yang berada di bawah Garis Kemiskinan (GK), biasa dinotasikan dengan P0.
- b. Indeks Kedalaman Kemiskinan (Poverty Gap Index-P1) merupakan ukuran rata-rata kesenjangan pengeluaran masing-masing penduduk miskin terhadap garis kemiskinan, Semakin tinggi nilai indeks, semakin jauh rata-rata pengeluaran penduduk dari garis kemiskinan.
- c. Indeks Keparahan Kemiskinan (Poverty Severity Index-P2) memberikan gambaran mengenai penyebaran pengeluaran di antara penduduk miskin. Semakin tinggi nilai indeks, semakin tinggi ketimpangan pengeluaran di antara penduduk miskin.

Foster-Greer-Thorbecke (1984) merumuskan suatu ukuran yang digunakan untuk mengukur tingkat kemiskinan sebagai berikut:

$$P_a = \frac{1}{n} \sum_{i=1}^q \left[ \frac{z - y_i}{z} \right]^a$$

dimana:

a=0, 1, 2

z=Garis kemiskinan

y<sub>i</sub>=Rata-rata pengeluaran perkapita sebulan penduduk yang berada di bawah garis kemiskinan (i=1,2,...,q), y<sub>i</sub> < z

q=Banyaknya penduduk yang berada di bawah garis kemiskinan

n=Jumlah penduduk

Jika a=0, diperoleh Head Count Index (P0), jika a=1 diperoleh indeks kedalaman

#### 41. Poverty Measures

- a. *Head Count Index (HCI-P0) simply measures the percentage of the population that is counted as poor, often denoted by P0.*
- b. *Poverty Gap Index-P1 measures the extent to which individuals fall below the poverty line (the poverty gaps) as a proportion of the poverty line. Higher value of the index shows that the gap between average expenditure of the poor and the poverty line is wider.*
- c. *Poverty Severity Index-P2 describes inequality among the poor. This is simply a weighted sum of poverty gaps (as a proportion of the poverty line), where the weights are the proportionate poverty gaps themselves. Hence, by squaring the poverty gap index, the measure implicitly puts more weight on observations that fall well below the poverty line. Higher value of the index shows that inequality among the poor is higher.*

Foster-Greer-Thorbecke (1984) developed poverty measures that may be written as:

$$P_a = \frac{1}{n} \sum_{i=1}^q \left[ \frac{z - y_i}{z} \right]^a$$

where:

a=0, 1, 2

z=the poverty line

y<sub>i</sub>=Average expenditure per capita per month of the poor (i=1,2,...,q), y<sub>i</sub> < z

q=the number of poor

n=the total population

kemiskinan (Poverty Gap Index-P1) dan jika  $a=2$  disebut indeks keparahan kemiskinan (Poverty Severity Index-P2).

*if  $a=0$  is obtained Head Count Index (P0), if  $a=1$  is obtained Poverty Gap Index-P1, and if  $a=2$  is obtained Poverty Severity Index-P2.*

42. Indeks Pembangunan Manusia (IPM) menjelaskan bagaimana penduduk dapat mengakses hasil pembangunan dalam memperoleh pendapatan, kesehatan, pendidikan dan sebagainya. IPM diperkenalkan oleh UNDP pada tahun 1990 dan dipublikasikan secara berkala dalam laporan tahunan Human Development Report (HDR). IPM dibentuk oleh 3 (tiga) dimensi dasar: Umur panjang dan hidup sehat; pengetahuan; dan standar hidup layak.

*42. The Human Development Index (HDI) explains how people can access development results in obtaining income, health, education and so forth, HDI was introduced by United Nations Development Programme (UNDP) in 1990 and published periodically in the annual report of the Human Development Report, HDI was formed by three basic dimensions: a long and healthy life; knowledge; and a decent standard of living.*

<https://tanahbumbu.com>



## ULASAN

## DESCRIPTION

### 4.1 Pendidikan

Salah satu faktor pendukung keberhasilan pembangunan suatu daerah sangat dipengaruhi oleh tingkat pendidikan penduduknya. Penduduk yang berkualitas sejalan dengan tingkat pendidikan yang ditempuhnya yang kelak akan menjadi penggerak arah pembangunan. Oleh karena itu untuk mencapai penduduk yang berkualitas melalui peningkatan mutu pendidikan, salah satunya ditunjang dengan ketersediaan sarana dan fasilitas pendidikan. Dengan tersedianya sarana dan prasarana pendidikan serta tenaga pendidik diharapkan dapat memberikan kesempatan seluas – luasnya terutama pada penduduk usia wajib sekolah 7 – 18 tahun untuk mengenyam pendidikan yang layak.

Fasilitas pendidikan yang terdapat di Kabupaten Tanah Bumbu sampai tahun 2019 antara lain 201 buah sekolah TK; 192 buah SD; 61 buah SMP; 13 buah SMA serta 18 buah SMK.

Jumlah Anak yang bersekolah di tingkat SD lebih banyak dibanding pada jenjang sekolah lain. Di tingkat SD jumlah murid sebanyak 36.135 murid, ditingkat SMP 11.972, tingkat SMU dan SMK masing-masing sebanyak 5.303 dan 7.499 orang murid. Jumlah anak sekolah pada jenjang yang lebih tinggi menunjukkan penurunan dibanding pada jenjang di bawahnya, kemungkinan adanya anak yang mengalami putus sekolah. Resiko paling besar adalah pada jenjang SD. Hal ini bisa dilihat dari penurunan yang cukup signifikan siswa

### 4.1 Education

*One of the factors supports the success of regional development is strongly influenced by the level of education of its inhabitants. The qualified population in line with the level of education which he later would be the driving force of development direction. Therefore, to achieve high quality of population through improvements in the quality of education, one of effort is supported by the availability of facilities and educational facilities. With the availability of education and infrastructure are expected to provide a breadth of opportunity especially in compulsory school age residents 7-18 years for a decent educated.*

*Education Facilities in Tanah Bumbu Regency until 2019 i.e. 201 units kindergarten buildings, 192 units elementary school buildings, 61 units junior high school buildings, 13 units senior high schools and 18 units vocational high school buildings.*

*The number of children attending elementary level was more than on the level of other schools. The number of pupils in the elementary level as many as 36,135 pupils, junior high school level 11,972 pupils, senior high school level and vocational high school level each 5,303 and 7,499 pupils. Number of children at the school level is higher than the level of reduction shown below, the possibility of children who experience dropouts. The greatest risk is at the level of elementary school students. It can be seen from the*

SD ke siswa SMP.

*significant decline of elementary level to junior high schools students.*

Di samping itu terdapat sarana pendidikan yang dikelola oleh Kementerian Agama Kabupaten Tanah Bumbu. Pada tahun 2019 tercatat ada 4 (empat) Raudatul Athfal/ Bustanul Athfal, 14 Madrasah Ibtidaiyah, 25 Madrasah Tsanawiyah, dan 9 Madrasah Aliyah yang tersebar di 10 (sepuluh) kecamatan di Kabupaten Tanah Bumbu.

*In addition there are educational facilities run by the Ministry of religious affairs Tanah Bumbu Regency. In year 2018, there are 4 units kindergarte School buildings, 14 units Religion Elementary School buildings, 24 units Religion Junior High School buildings and 8 units Senior High School buildings, in 10 Subdistricts.*

#### **4.2 Kesehatan**

Pembangunan di bidang kesehatan bertujuan agar semua lapisan masyarakat mendapatkan pelayanan kesehatan yang merata dan terjangkau, sehingga diharapkan tercapai Tanah Bumbu yang sehat dan sejahtera. Ketersediaan sarana dan prasarana kesehatan sangat mempengaruhi aspek pelayanan kesehatan yang dimaksud. Selain sebuah RSUD, di Kabupaten Tanah Bumbu tercatat sebanyak 1 buah Rumah Sakit Swasta, 1 buah Rumah Sakit Bersalin, 14 Puskesmas, dan 204 Posyandu Balita yang ada di 10 (sepuluh) kecamatan. Selain itu dilengkapi pula dengan mobil Puskesmas Keliling, 116 buah Pos Bersalin Desa (Polindes).

#### **4.2 Health**

*The goals of development in health sector attained by giving health service, in such a way that Tanah Bumbu become be health and prosperous. The availability of health facilities influences health services. In Tanah Bumbu Regency has one General Hospital, Tanah Bumbu Hospital, 1 Maternity Hospital, 14 Public Health Centres, and 204 Maternal and Child Health Care. Besides it, every Subdistricts are completed one or more car of mobile Public Health Centre, 116 Polindes.*

Di samping penyediaan sarana kesehatan yang memadai, diperlukan pula tenaga medis yang handal untuk memberikan pelayanan kesehatan. Hingga tahun 2019 ada sebanyak 45 dokter umum dan 11 orang dokter gigi, Dengan dibantu tenaga penunjang kesehatan lainnya, yakni 246 perawat, 382 bidan, dan 161 dukun kampung.

*In addition to the provision of adequate health facilities, medical personnel are also required to provide reliable service. Until 2019 there are as many as 45 general practitioners and 11 dentists. With assisted support other health employee, i.e: 246 nurses, 382 midwives, and 161 traditional midwives.*

Rumah Sakit Umum Daerah (RSUD) Tanah Bumbu yang sekarang bernama RSUD dr. H. Andi Abdurrahman Noor adalah rumah

*Regional General Hospital (Hospital), Tanah Bumbu is now named dr. H. Andi Rahman Noor is a local government owned hospitals that*

sakit milik pemerintah daerah yang melayani masyarakat umum. Jenis penyakit terbanyak yang didiagnosa terhadap pasien di rumah sakit ini adalah selama tahun 2019 adalah ISPA, yakni sebanyak 1.223 kasus.

Berdasarkan data pada Badan KB, Pemberdayaan Perempuan dan Perlindungan Anak Kabupaten Tanah Bumbu, pada tahun 2019 tercatat ada sebanyak 58.388 Pasangan Usia Subur (PUS) dengan jumlah akseptor KB yang Aktif sebanyak 48.340 akseptor. Jika melihat penggunaan alat kontrasepsi yang paling banyak digunakan akseptor KB adalah suntikan KB. Alat kontrasepsi ini digunakan oleh 23.906 akseptor. Kemudian pil KB oleh 16.090 akseptor.

#### 4.4 Agama

Kehidupan beragama dan kepercayaan terhadap Tuhan Yang Maha Esa senantiasa dikembangkan dan ditingkatkan untuk membina kehidupan masyarakat agamis yang harmonis, saling toleransi dan bekerjasama sehingga mendukung laju pembangunan. Dalam rangka mendukung kondisi tersebut di atas diperlukan sarana untuk memupuk keimanan dengan adanya tempat ibadah sesuai dengan agama masing – masing.

Sebagian besar penduduk kabupaten Tanah Bumbu beragama Islam (96,02%), dan selebihnya adalah Kristen, Katolik, Hindu, dan Budha. Sarana peribadatan yang ada di Kabupaten Tanah Bumbu antara lain 257 buah Masjid, 568 buah Musholla/Langgar, 3 buah Gereja, dan 99 buah Pura.

#### 4.5 Hukum dan Keamanan

Dari aspek hukum, Pengadilan Agama Batulicin mencatat jenis perkara (yang

*serve the general public. Types of diseases are diagnosed to patients in the hospital are for 2019 is ISPA as many as 1,223 cases.*

*Based on data of Family Planning and Women-Children Protection Service of Tanah Bumbu Regency, in 2019 there were 58 388 Elligible Couples and 48,340 Active Acceptors. If we looking at the use of contraception the most widely used birth control injection. It used by 23,906 acceptors, then the pill KB was 16,090.*

#### 4.4 Religion

*The religious life and confidence in God Almighty continue to be developed and improved in order to foster a harmonious community life was written, mutual tolerance and cooperation so as to support the pace of development. In order to support the foregoing conditions required a means to foster the faith by the existence of places of worship in accordance with their respective religions.*

*Most of the inhabitants of Tanah Bumbu Regency Muslim(96.02%), and the rest are Christian, Catholic, Hindu, and Buddhist. Worship facilities that exist in Tanah Bumbu Regency 254 Mosques, 568 langgar (no use for friday prayer), 3 Churches, and 99 Temples.*

#### 4.5 Law and Security

*In law aspect, Religion Court of Batulicin had registered cases during 2019 (came from*

berasal dari masyarakat Kabupaten Tanah Bumbu) terbanyak yang masuk pada tahun 2019 adalah gugatan cerai sebanyak 469 perkara, disusul cerai talak sebanyak 211 perkara. Sebanyak 461 kasus gugat cerai telah diselesaikan pada tahun 2019.

*Tanah Bumbu peoples). The largest number was procedure of divorce cases and divorce 211 cases. As many as 461 cases had been verdicted in 2019.*

Sepanjang tahun 2019. Kepolisian Resort Tanah Bumbu mencatat kecelakaan yang terjadi di wilayah hukum Polres Tanah Bumbu sebanyak 86 kejadian dengan kerugian material sekitar Rp 208.100.000,00. Selain mengakibatkan kerugian material, juga menimbulkan kerugian immaterial dengan 42 orang korban meninggal dunia, 32 orang luka berat dan 60 orang luka ringan.

*During 2019, Resort Police of Tanah Bumbu had registered 86 traffic accidents were happened in Tanah Bumbu region, with financial loss Rp 208,100,000.00, 42 died victims, 32 injured victims and 60 bodily harm victims.*

Untuk membangun disiplin berlalu lintas di jalan raya, Kepolisian Resort (Polres) Tanah Bumbu telah menindak pelanggar lalu lintas. Hasilnya 4.654 pelanggaran lalu lintas terjaring selama tahun 2019. Pelanggaran paling sering terjadi pada bulan November sebanyak 751 pelanggaran.

*To increase the discipline of traffic on the highway, Resort Police of Tanah Bumbu had cracked down on traffic offenders So the result of it, there were 4,654 lawbreakers during 2019. The largest number of violation happened in December as many as 751 violations.*

#### **4.6 Lain – lain**

Berdasarkan data dari Dinas Sosial Kabupaten Tanah Bumbu tahun 2018 terdapat 68.554 jiwa penyandang Masalah Kesejahteraan Sosial dengan beragam jenisnya. Masalah Kesejahteraan sosial yang terbanyak ditemukan adalah keluarga fakir/miskin.

#### **4.6 Other Social Affairs**

*Based on data from the Social Service of Tanah Bumbu Regency in 2018 is at least people with mental Problems social welfare 68,554 with a wide array of its kind. Social welfare problems that most people are indigent families/poor.*

#### 4.1 PENDIDIKAN/*EDUCATION*

**Tabel 4.1.1** Jumlah Sekolah, Guru, dan Murid Taman Kanak-Kanak (TK) di Bawah Kementerian Pendidikan dan Kebudayaan Menurut Kecamatan, 2018/2019

*Tabel* Number of Schools, Teachers, and Pupils in Kindergarten Under The Ministry of Education and Culture by Sub District, 2018/2019

Kecamatan Sub District	Sekolah/Schools		
	Negeri/Public	Swasta/ Private	Jumlah/Total
(1)	(2)	(3)	(4)
Kusan Hilir	2	36	38
Sungai Loban	2	20	22
Satui	2	29	31
Angsana	1	10	11
Kusan Hulu	1	18	19
Kuranji	1	7	8
Batulicin	1	14	15
Karang Bintang	2	13	15
Simpang Empat	2	26	28
Mantewe	1	13	14
<b>Tanah Bumbu</b>	<b>15</b>	<b>186</b>	<b>201</b>

Lanjutan Tabel/*Continued Table 4.1.1*

Kecamatan <i>Sub District</i>	Guru <sup>1</sup> / <i>Teachers</i> <sup>1</sup>		
	Negeri/ <i>Public</i>	Swasta/ <i>Private</i>	Jumlah/ <i>Total</i>
(1)	(5)	(6)	(7)
Kusan Hilir	12	123	135
Sungai Loban	21	76	97
Satui	6	149	155
Angsana	22	62	84
Kusan Hulu	6	81	87
Kuranji	11	37	48
Batulicin	12	67	79
Karang Bintang	15	51	66
Simpang Empat	17	141	158
Mantewe	9	47	56
<b>Tanah Bumbu</b>	<b>131</b>	<b>834</b>	<b>965</b>

Lanjutan Tabel/*Continued Table 4.1.1*

Kecamatan <i>Sub District</i>	Murid/ <i>Students</i>		
	Negeri/ <i>Public</i>	Swasta/ <i>Private</i>	Jumlah/ <i>Total</i>
(1)	(8)	(9)	(10)
Kusan Hilir	126	1 419	1 545
Sungai Loban	182	934	1 116
Satui	47	1 850	1 897
Angsana	243	785	1 028
Kusan Hulu	57	729	786
Kuranji	138	430	568
Batulicin	112	793	905
Karang Bintang	164	567	731
Simpang Empat	204	1 739	1 943
Mantewe	121	656	777
<b>Tanah Bumbu</b>	<b>1 394</b>	<b>9 902</b>	<b>11 296</b>

Catatan/*Note*: <sup>1</sup> Jumlah guru termasuk kepala sekolah dan guru/*The total of teachers including headmaster and teacher*

Sumber/*Source*: Kementerian Pendidikan dan Kebudayaan, Data Semester Ganji/*Ministry of Educations and Culture, Odd Semester Data*

**Tabel 4.1.2** Jumlah Sekolah, Guru, dan Murid Raudatul Athfal (RA) di Bawah Kementerian Agama Menurut Kecamatan, 2019/2020  
*Number of Schools, Teachers, and Pupils in Raudatul Athfal (RA) Under The Ministry of Religious Affairs by Sub District, 2019/2020*

Kecamatan Sub District	Sekolah/ Schools	Guru/Teachers	Siswa/Pupils
(1)	(2)	(3)	(4)
Kusan Hilir	1	5	38
Sungai Loban	-	-	-
Satui	1	13	180
Angsana	-	-	-
Kusan Hulu	-	-	-
Kuranji	-	-	-
Batulicin	-	-	-
Karang Bintang	-	-	-
Simpang Empat	2	17	308
Mantewe	-	-	-
<b>Tanah Bumbu</b>	<b>4</b>	<b>35</b>	<b>526</b>

Sumber/Source: Kementerian Agama, Data Semester Ganjil/Ministry of Religious Affairs, Odd Semester Data



**Tabel 4.1.3** Jumlah Sekolah, Guru, dan Murid Sekolah Dasar (SD) di Bawah Kementerian dan Kebudayaan Menurut Kecamatan, (2018/2019)  
 Number of Schools, Teachers, and Pupils in Primary Schools Under The Ministry of Education and Culture by Sub District, (2018/2019)

Kecamatan Sub District	Sekolah/Schools		
	Negeri/Public	Swasta/ Private	Jumlah/Total
(1)	(2)	(3)	(4)
Kusan Hilir	33	1	34
Sungai Loban	21	1	22
Satui	23	4	27
Angsana	10	2	12
Kusan Hulu	18	3	21
Kuranji	7	-	7
Batulicin	10	2	12
Karang Bintang	12	-	12
Simpang Empat	25	3	28
Mantewe	16	1	17
<b>Tanah Bumbu</b>	<b>175</b>	<b>17</b>	<b>192</b>

Lanjutan Tabel/*Continued Table* 4.1.3

Kecamatan <i>Sub District</i>	Guru <sup>1</sup> / <i>Teachers</i> <sup>1</sup>		
	Negeri/ <i>Public</i>	Swasta/ <i>Private</i>	Jumlah/ <i>Total</i>
(1)	(5)	(6)	(7)
Kusan Hilir	395	17	412
Sungai Loban	180	15	195
Satui	302	27	329
Angsana	127	20	147
Kusan Hulu	169	9	178
Kuranji	62	-	62
Batulicin	119	45	164
Karang Bintang	142	-	142
Simpang Empat	353	611	964
Mantewe	182	43	225
<b>Tanah Bumbu</b>	<b>2 031</b>	<b>787</b>	<b>2 818</b>

Lanjutan Tabel/*Continued Table* 4.1.3

Kecamatan <i>Sub District</i>	Murid/ <i>Students</i>		
	Negeri/ <i>Public</i>	Swasta/ <i>Private</i>	Jumlah/ <i>Total</i>
(1)	(8)	(9)	(10)
Kusan Hilir	4 915	315	5 230
Sungai Loban	2 675	176	2 851
Satui	5 453	413	5 866
Angsana	2 564	277	2 841
Kusan Hulu	2 172	272	2 444
Kuranji	1 050	-	1 050
Batulicin	2 192	744	2 936
Karang Bintang	2 507	-	2 507
Simpang Empat	7 036	611	7 647
Mantewe	2 720	43	2 763
<b>Tanah Bumbu</b>	<b>33 284</b>	<b>2 851</b>	<b>36 135</b>

Catatan/*Note*: <sup>1</sup> Jumlah guru termasuk kepala sekolah dan guru/*The total of teachers including headmaster and teacher*

Sumber/*Source*: Kementerian Pendidikan dan Kebudayaan, Data Semester Ganjil/*Ministry of Educations and Culture, Odd Semester Data*

**Tabel 4.1.4** Jumlah Sekolah, Guru, dan Murid Madrasah Ibtidaiyah (MI) di Bawah Kementerian Agama Menurut Kecamatan Menurut Kecamatan, 2019/2020  
*Number of Schools, Teachers, and Pupils in Madrasah Ibtidaiyah (MI) Under The Ministry of Religious Affairs by Sub District, 2019/2020*

Kecamatan Sub District	Sekolah/Schools		
	Negeri/Public	Swasta/ Private	Jumlah/Total
(1)	(2)	(3)	(4)
Kusan Hilir	1	2	3
Sungai Loban	-	-	-
Satui	-	6	6
Angsana	-	-	-
Kusan Hulu	-	1	1
Kuranji	-	-	-
Batulicin	-	1	1
Karang Bintang	-	-	-
Simpang Empat	-	3	3
Mantewe	-	-	-
<b>Tanah Bumbu</b>	<b>1</b>	<b>13</b>	<b>14</b>

Lanjutan Tabel/*Continued Table* 4.1.4

Kecamatan <i>Sub District</i>	Guru/ <i>Teachers</i>		
	Negeri/ <i>Public</i>	Swasta/ <i>Private</i>	Jumlah/ <i>Total</i>
(1)	(5)	(6)	(7)
Kusan Hilir	21	33	63
Sungai Loban	-	-	-
Satui	-	62	62
Angsana	-	-	-
Kusan Hulu	-	8	8
Kuranji	-	-	-
Batulicin	-	10	10
Karang Bintang	-	-	-
Simpang Empat	-	86	86
Mantewe	-	-	-
<b>Tanah Bumbu</b>	<b>12</b>	<b>187</b>	<b>199</b>

<https://tanahbumbukab.bps.go.id>

Lanjutan Tabel/*Continued Table 4.1.4*

Kecamatan <i>Sub District</i>	Murid/ <i>Students</i>		
	Negeri/ <i>Public</i>	Swasta/ <i>Private</i>	Jumlah/ <i>Total</i>
(1)	(8)	(9)	(10)
Kusan Hilir	63	118	181
Sungai Loban	-	-	-
Satui	-	1 368	1 368
Angsana	-	-	-
Kusan Hulu	-	157	157
Kuranji	-	-	-
Batulicin	-	143	143
Karang Bintang	-	-	-
Simpang Empat	-	1 646	1 646
Mantewe	-	-	-
<b>Tanah Bumbu</b>	<b>63</b>	<b>3 432</b>	<b>3 495</b>

Sumber/*Source*: Kementerian Agama, Data Semester Ganjil/*Ministry of Religious Affairs, Odd Semester Data*

**Tabel 4.1.5** Jumlah Sekolah, Guru, dan Murid Sekolah Menengah Pertama (SMP) di Bawah Kementerian Pendidikan dan Kebudayaan Menurut Kecamatan, (2018/2019)  
*Number of Schools, Teachers, and Pupils in Junior High Schools Under The Ministry of Education and Culture by Sub District, (2018/2019)*

Kecamatan Sub District	Sekolah/Schools		
	Negeri/Public	Swasta/ Private	Jumlah/Total
(1)	(2)	(3)	(4)
Kusan Hilir	8	1	9
Sungai Loban	4	1	5
Satui	10	0	10
Angsana	3	1	4
Kusan Hulu	4	0	4
Kuranji	2	0	2
Batulicin	4	2	6
Karang Bintang	4	0	4
Simpang Empat	5	4	9
Mantewe	8	0	8
<b>Tanah Bumbu</b>	<b>52</b>	<b>9</b>	<b>61</b>

Lanjutan Tabel/*Continued Table* 4.1.5

Kecamatan <i>Sub District</i>	Guru <sup>1</sup> / <i>Teachers</i> <sup>1</sup>		
	Negeri/ <i>Public</i>	Swasta/ <i>Private</i>	Jumlah/ <i>Total</i>
(1)	(5)	(6)	(7)
Kusan Hilir	131	7	138
Sungai Loban	77	7	84
Satui	117	0	117
Angsana	53	8	61
Kusan Hulu	53	0	53
Kuranji	30	0	30
Batulicin	71	17	88
Karang Bintang	63	0	63
Simpang Empat	102	30	132
Mantewe	70	0	70
<b>Tanah Bumbu</b>	<b>767</b>	<b>69</b>	<b>836</b>



Lanjutan Tabel/*Continued Table* 4.1.5

Kecamatan <i>Sub District</i>	Murid/ <i>Students</i>		
	Negeri/ <i>Public</i>	Swasta/ <i>Private</i>	Jumlah/ <i>Total</i>
(1)	(8)	(9)	(10)
Kusan Hilir	1 638	74	1 712
Sungai Loban	975	57	1 032
Satui	1 764	0	1 764
Angsana	867	71	938
Kusan Hulu	759	0	759
Kuranji	336	0	336
Batulicin	1 156	482	1 638
Karang Bintang	854	0	854
Simpang Empat	2	173	175
Mantewe	892	0	892
<b>Tanah Bumbu</b>	<b>9 243</b>	<b>857</b>	<b>10 100</b>

Catatan/*Note*: <sup>1</sup> Jumlah guru termasuk kepala sekolah dan guru/*The total of teachers including headmaster and teacher*

Sumber/*Source*: Kementerian Pendidikan dan Kebudayaan, Data Semester Ganjil/*Ministry of Educations and Culture, Odd Semester Data*

**Tabel 4.1.6** Jumlah Sekolah, Guru, dan Murid Madrasah Tsanawiyah (MTs) di Bawah Kementerian Agama Menurut Kecamatan, 2019/2020  
*Number of Schools, Teachers, and Pupils in Madrasah Tsanawiyah (MTs) Under The Ministry of Religious Affairs by Sub District, 2019/2020*

Kecamatan Sub District	Sekolah/Schools		
	Negeri/Public	Swasta/ Private	Jumlah/Total
(1)	(2)	(3)	(4)
Kusan Hilir	2	2	4
Sungai Loban	-	1	1
Satui	1	4	5
Angsana	-	2	2
Kusan Hulu	-	2	2
Kuranji	-	1	1
Batulicin	-	2	2
Karang Bintang	-	2	2
Simpang Empat	-	3	3
Mantewe	-	3	3
<b>Tanah Bumbu</b>	<b>3</b>	<b>22</b>	<b>25</b>

Lanjutan Tabel/*Continued Table* 4.1.6

Kecamatan <i>Sub District</i>	Guru/ <i>Teachers</i>		
	Negeri/ <i>Public</i>	Swasta/ <i>Private</i>	Jumlah/ <i>Total</i>
(1)	(5)	(6)	(7)
Kusan Hilir	33	24	57
Sungai Loban	-	12	12
Satui	13	32	45
Angsana	-	32	32
Kusan Hulu	-	23	23
Kuranji	-	15	15
Batulicin	-	26	26
Karang Bintang	-	23	23
Simpang Empat	-	53	53
Mantewe	-	23	23
<b>Tanah Bumbu</b>	<b>46</b>	<b>263</b>	<b>309</b>

<https://tanahbumbukab.bps.go.id>

Lanjutan Tabel/*Continued Table* 4.1.6

Kecamatan <i>Sub District</i>	Murid/ <i>Students</i>		
	Negeri/ <i>Public</i>	Swasta/ <i>Private</i>	Jumlah/ <i>Total</i>
(1)	(8)	(9)	(10)
Kusan Hilir	305	171	476
Sungai Loban	-	57	57
Satui	303	625	928
Angsana	-	283	283
Kusan Hulu	-	122	122
Kuranji	-	110	110
Batulicin	-	419	419
Karang Bintang	-	243	243
Simpang Empat	-	532	532
Mantewe	-	216	216
<b>Tanah Bumbu</b>	<b>608</b>	<b>2 778</b>	<b>3 386</b>

Sumber/*Source*: Kementerian Agama, Data Semester Ganjil/*Ministry of Religious Affairs, Odd Semester Data*

**Tabel 4.1.7** Jumlah Sekolah, Guru, dan Murid Sekolah Menengah Atas (SMA) di Bawah Kementerian Pendidikan dan Kebudayaan Menurut Kecamatan, (2018/2019)  
*Number of Schools, Teachers, and Pupils in Senior High Schools Under The Ministry of Education and Culture by Sub District, (2018/2019)*

Kecamatan Sub District	Sekolah/Schools		
	Negeri/Public	Swasta/ Private	Jumlah/Total
(1)	(2)	(3)	(4)
Kusan Hilir	1	-	1
Sungai Loban	1	-	1
Satui	2	-	2
Angsana	1	-	1
Kusan Hulu	1	-	1
Kuranji	1	-	1
Batulicin	-	1	1
Karang Bintang	1	1	2
Simpang Empat	1	1	2
Mantewe	1	-	1
<b>Tanah Bumbu</b>	<b>10</b>	<b>3</b>	<b>13</b>

Lanjutan Tabel/*Continued Table 4.1.7*

Kecamatan <i>Sub District</i>	Guru <sup>1</sup> / <i>Teachers</i> <sup>1</sup>		
	Negeri/ <i>Public</i>	Swasta/ <i>Private</i>	Jumlah/ <i>Total</i>
(1)	(5)	(6)	(7)
Kusan Hilir	38	-	38
Sungai Loban	39	-	39
Satui	49	-	49
Angsana	37	-	37
Kusan Hulu	24	-	24
Kuranji	21	-	21
Batulicin	-	12	12
Karang Bintang	24	9	33
Simpang Empat	59	1	60
Mantewe	22	-	22
<b>Tanah Bumbu</b>	<b>313</b>	<b>22</b>	<b>335</b>

Lanjutan Tabel/*Continued Table 4.1.7*

Kecamatan <i>Sub District</i>	Murid/ <i>Students</i>		
	Negeri/ <i>Public</i>	Swasta/ <i>Private</i>	Jumlah/ <i>Total</i>
(1)	(8)	(9)	(10)
Kusan Hilir	746	-	746
Sungai Loban	746	-	746
Satui	739	-	739
Angsana	608	-	608
Kusan Hulu	258	-	258
Kuranji	296	-	296
Batulicin	-	47	47
Karang Bintang	308	74	382
Simpang Empat	1 127	12	1 139
Mantewe	342	-	342
<b>Tanah Bumbu</b>	<b>5 170</b>	<b>133</b>	<b>5 303</b>

Catatan/*Note*: <sup>1</sup> Jumlah guru termasuk kepala sekolah dan guru/*The total of teachers including headmaster and teacher*

Sumber/*Source*: Kementerian Pendidikan dan Kebudayaan, Data Semester Ganjil/*Ministry of Educations and Culture, Odd Semester Data*

**Tabel 4.1.8** Jumlah Sekolah, Guru, dan Murid Sekolah Menengah Kejuruan (SMK) di Bawah Kementerian Pendidikan dan Kebudayaan Menurut Kecamatan, (2018/2019)  
*Number of Schools, Teachers, and Pupils in Vocational High Schools Under The Ministry of Education and Culture by Sub District, (2018/2019)*

Kecamatan Sub District	Sekolah/Schools		
	Negeri/Public	Swasta/ Private	Jumlah/Total
(1)	(2)	(3)	(4)
Kusan Hilir	1	1	2
Sungai Loban	1	1	2
Satui	2	1	3
Angsana	-	1	1
Kusan Hulu	1	1	2
Kuranji	-	-	-
Batulicin	-	3	3
Karang Bintang	-	1	1
Simpang Empat	2	2	4
Mantewe	-	-	-
<b>Tanah Bumbu</b>	<b>7</b>	<b>11</b>	<b>18</b>



Lanjutan Tabel/*Continued Table* 4.1.8

Kecamatan <i>Sub District</i>	Guru/ <i>Teachers</i>		
	Negeri/ <i>Public</i>	Swasta/ <i>Private</i>	Jumlah/ <i>Total</i>
(1)	(5)	(6)	(7)
Kusan Hilir	29	17	46
Sungai Loban	24	6	30
Satui	52	10	62
Angsana	-	12	12
Kusan Hulu	21	7	28
Kuranji	-	-	-
Batulicin	-	50	50
Karang Bintang	-	9	9
Simpang Empat	142	42	184
Mantewe	-	-	-
<b>Tanah Bumbu</b>	<b>268</b>	<b>153</b>	<b>421</b>

<https://tanahbumbukab.bps.go.id>

Lanjutan Tabel/*Continued Table 4.1.8*

Kecamatan <i>Sub District</i>	Murid/ <i>Students</i>		
	Negeri/ <i>Public</i>	Swasta/ <i>Private</i>	Jumlah/ <i>Total</i>
(1)	(8)	(9)	(10)
Kusan Hilir	391	183	574
Sungai Loban	363	35	398
Satui	1 168	214	1 382
Angsana	-	159	159
Kusan Hulu	309	130	439
Kuranji	-	-	-
Batulicin	-	928	928
Karang Bintang	-	48	48
Simpang Empat	2 355	1 216	3 571
Mantewe	-	-	-
<b>Tanah Bumbu</b>	<b>4 586</b>	<b>2 913</b>	<b>7 499</b>

Catatan/*Note*: <sup>1</sup> Guru yang mengajar di 2 sekolah atau lebih dihitung di masing-masing sekolah/*The teacher who taught in two schools or more counted in every school*

<sup>2</sup> Jumlah guru termasuk kepala sekolah dan guru/*The total of teachers including headmaster and teacher*

Sumber/*Source*: Kementerian Pendidikan dan Kebudayaan, Data Semester Ganjil/ *Ministry of Educations and Culture, Odd Semester Data*

**Tabel 4.1.9** Jumlah Sekolah, Guru, dan Murid Madrasah Aliyah (MA) di Bawah Kementerian Agama Menurut Kecamatan, (2017/2018)  
*Number of Schools, Teachers, and Pupils in Madrasah Aliyah (MA) Under the Ministry of Religious Affairs by Sub District, (2017/2018)*

Kecamatan Sub District	Sekolah/Schools		
	Negeri/Public	Swasta/Private	Jumlah/Total
(1)	(2)	(3)	(4)
Kusan Hilir	1	-	1
Sungai Loban	-	1	1
Satui	-	3	3
Angsana	-	-	-
Kusan Hulu	-	-	-
Kuranji	-	-	-
Batulicin	-	2	2
Karang Bintang	-	-	-
Simpang Empat	-	2	2
Mantewe	-	1	1
<b>Tanah Bumbu</b>	<b>1</b>	<b>9</b>	<b>10</b>

Lanjutan Tabel/*Continued Table* 4.1.9

Kecamatan <i>Sub District</i>	Guru/ <i>Teachers</i>		
	Negeri/ <i>Public</i>	Swasta/ <i>Private</i>	Jumlah/ <i>Total</i>
(1)	(5)	(6)	(7)
Kusan Hilir	23	-	23
Sungai Loban	-	9	9
Satui	-	31	31
Angsana	-	-	-
Kusan Hulu	-	-	-
Kuranji	-	-	-
Batulicin	-	14	14
Karang Bintang	-	-	-
Simpang Empat	-	15	15
Mantewe	-	8	8
<b>Tanah Bumbu</b>	23	77	100

Lanjutan Tabel/*Continued Table 4.1.9*

Kecamatan <i>Sub District</i>	Murid/ <i>Students</i>		
	Negeri/ <i>Public</i>	Swasta/ <i>Private</i>	Jumlah/ <i>Total</i>
(1)	(8)	(9)	(10)
Kusan Hilir	410	-	410
Sungai Loban	-	89	89
Satui	-	368	368
Angsana	-	-	-
Kusan Hulu	-	-	-
Kuranji	-	-	-
Batulicin	-	157	157
Karang Bintang	-	-	-
Simpang Empat	-	192	192
Mantewe	-	16	16
<b>Tanah Bumbu</b>	410	822	1 232

Sumber/*Source*: Kementerian Agama, Data Semester Ganjil/*Ministry of Religious Affairs, Odd Semester Data*

<https://tanahbumbukab.bps.go.id>

**Tabel 4.1.10** Jumlah Desa<sup>1</sup>/Kelurahan yang Memiliki Fasilitas Sekolah Menurut Kecamatan dan Tingkat Pendidikan, 2011-2019

*Number of Villages<sup>1</sup> Having Educational Facilities by Province and Educational Level, 2011– 2018*

Kecamatan Sub District	SD <i>Primary School</i>			SMP <i>Junior High School</i>		
	2011	2014	2019	2011	2014	2019
	(1)	(2)	(3)	(4)	(5)	(6)
Kusan Hilir	28	28	28	12	11	12
Sungai Loban	17	17	17	5	6	6
Satui	15	16	16	9	10	10
Angsana	9	9	9	4	4	4
Kusan Hulu	20	19	18	5	7	5
Kuranji	6	7	7	2	3	3
Batulicin	7	7	7	4	5	5
Karang Bintang	10	10	10	5	5	5
Simpang Empat	12	12	12	5	6	7
Mantewe	11	12	12	9	11	10
<b>Tanah Bumbu</b>	<b>135</b>	<b>137</b>	<b>136</b>	<b>60</b>	<b>68</b>	<b>67</b>

Lanjutan Tabel/*Continued Table* 4.1.10

Kecamatan Sub District	SMA <i>Senior High School</i>			SMK <i>Vocational School</i>		
	2011	2014	2019	2011	2014	2019
(1)	(8)	(9)	(10)	(11)	(12)	(13)
Kusan Hilir	5	3	3	1	2	3
Sungai Loban	1	1	1	1	2	2
Satui	3	5	4	1	1	2
Angsana	2	2	1	-	1	1
Kusan Hulu	1	1	1	-	1	2
Kuranji	1	1	1	-	-	-
Batulicin	1	-	3	2	2	2
Karang Bintang	1	2	2	1	1	1
Simpang Empat	3	3	3	3	4	3
Mantewe	2	2	2	-	-	-
<b>Tanah Bumbu</b>	<b>20</b>	<b>20</b>	<b>21</b>	<b>9</b>	<b>14</b>	<b>16</b>

<https://tanahbumbukab.bps.go.id>

Lanjutan Tabel/*Continued Table* 4.1.10

Kecamatan <i>Sub District</i>	Perguruan Tinggi/ <i>University</i>		
	2011	2014	2019
(1)	(14)	(15)	(16)
Kusan Hilir	-	-	1
Sungai Loban	-	-	-
Satui	-	-	-
Angsana	-	-	-
Kusan Hulu	-	-	-
Kuranji	-	-	-
Batulicin	-	-	1
Karang Bintang	-	-	-
Simpang Empat	1	1	1
Mantewe	-	-	-
<b>Tanah Bumbu</b>	<b>1</b>	<b>1</b>	<b>3</b>

Catatan/*Note*: <sup>1</sup> Desa pada tabel ini termasuk Unit Permukiman Transmigrasi (UPT) yang masih dibina oleh kementerian terkait dan nagari di Provinsi Sumatera Barat/*Villages in this table include Transmigration Settlement Unit which is still fostered by the relevant ministries and the nagari in the Province of Sumatera Barat*

*Sumber/Source*: BPS, Pendataan Potensi Desa (Podes)/ *BPS--Statistics Indonesia, Village Potential Data Collection*



**Tabel 4.1.11** Persentase Penduduk Usia 7–24 Tahun Menurut Jenis Kelamin, Kelompok Umur Sekolah, dan Partisipasi Sekolah, 2017-2019

*Percentage of Population Ages 7–24 Years by Gender, School Age Group, and School Participation, 2017-2019*

Kelompok Umur Sekolah / Age group School	Laki-laki / Male (persen)								
	Tidak/belum pernah sekolah			Masih Sekolah			Tidak Bersekolah Lagi		
	2017	2018	2019	2017	2018	2019	2017	2018	2019
(1)	(2)	(3)	(4)	(5)	(6)	(7)	(8)	(9)	(10)
7 - 12	0	0	0	100	100	100	0	0	0
13 - 15	0	0	0	94.57	97.89	98.85	5.43	2.11	1.15
16 - 18	0	0	0	69.83	82.34	81.69	30.17	17.66	18.31
19 - 24	0.88	0.98	0	19.69	14.4	17.48	79.43	84.62	82.52
<b>7 - 24</b>	<b>0,27</b>	<b>0.3</b>	<b>0</b>	<b>69.34</b>	<b>70.05</b>	<b>69.96</b>	<b>30.39</b>	<b>29.65</b>	<b>30.04</b>

Lanjutan Tabel/*Continued Table* 4.1.11

Kelompok Umur Sekolah / Age group School	Perempuan / Female (persen)								
	Tidak/belum pernah sekolah			Masih Sekolah			Tidak Bersekolah Lagi		
	2017	2018	2019	2017	2018	2019	2017	2018	2019
(1)	(11)	(12)	(13)	(14)	(15)	(16)	(17)	(18)	(19)
7 - 12	0	0	0	100	100	100	0	0	0
13 - 15	0	0	0	98.16	97.14	96.89	1.84	2.86	3.11
16 - 18	0	1	0.96	74.62	67.18	69.62	25.38	31.48	29.42
19 - 24	0	0	0	19.04	15.53	11.6	80.96	84.47	88.4
<b>7 - 24</b>	<b>0</b>	<b>0</b>	<b>0.17</b>	<b>70.72</b>	<b>68.07</b>	<b>67.07</b>	<b>29.28</b>	<b>31.72</b>	<b>32.76</b>

Lanjutan Tabel/*Continued Table* 4.1.11

Kelompok Umur Sekolah / <i>Age group</i> <i>School</i>	Laki-laki dan Perempuan / <i>Male and Female</i>								
	Tidak/belum pernah sekolah			Masih Sekolah			Tidak Bersekolah Lagi		
	2017	2018	2019	2017	2018	2019	2017	2018	2019
(1)	(20)	(21)	(22)	(23)	(24)	(25)	(26)	(27)	(28)
7 - 12	0	0	0	100	100	100	0	0	0
13 - 15	0	0	0	96.59	97.54	97.74	3.41	2.46	2.26
16 - 18	0	0.63	0.51	72.06	75.19	75.23	27.94	24.17	24.25
19 - 24	0.44	0.5	0	19.36	14.96	14.74	80.2	84.54	85.26
<b>7 - 24</b>	<b>0.14</b>	<b>0.26</b>	<b>0.08</b>	<b>70.03</b>	<b>69.07</b>	<b>68.56</b>	<b>29.83</b>	<b>30.67</b>	<b>31.36</b>

Catatan/Note:

Sumber/Source: Survei Sosial Ekonomi Nasional - BPS / *National Socio-Economic Survey - BPS*

<https://tanjungbumbu.bps.go.id>

**Tabel 4.1.12** Angka Partisipasi Murni (APM) dan Angka Partisipasi Kasar (APK) Menurut Jenjang Pendidikan di Kabupaten Tanah Bumbu, 2019  
*Net Enrolment Rate and Gross Enrolment Rate by Educational Level in Tanah Bumbu Regency, 2019*

<i>Jenjang Pendidikan Educational Level</i>	APM Net Enrollment Rate	APK Gross Enrollment Rate
(1)	(2)	(3)
SD/MI Elementary School	99,09	109,01
SMP/MTs Junior High School	77,42	90,54
SMA/SMK/MA Senior High School	62,78	74,03

Sumber/Source: Survei Sosial Ekonomi Nasional Kor. Maret 2018/National Socio Economic Survey kor. March 2018

**Tabel 4.1.13** Jumlah Sekolah Menurut Tingkat Pendidikan di Kabupaten Tanah Bumbu, 2019  
*Number of Schools by Education Level in Tanah Bumbu Regency, 2019*

Tingkat Pendidikan / Education Level	Sekolah / School	Kelas / Class	Murid / Student	Guru / Teacher
(1)	(2)	(3)	(4)	(5)
1. Taman Kanak-kanak / Kindergarden				
• Negeri	15	40	1 394	131
• Swasta	186	478	9 955	1 446
2. SD / Elementary School				
• Negeri	175	1 435	33 284	2 034
• Swasta	17	132	2 851	180
3. SMP / Junior High School				
• Negeri	52	408	11 001	769
• Swasta	9	45	971	69
4. SMA / Senior High School				
• Negeri	10	-	5 170	313
• Swasta	3	-	133	22
5. SMK / Vocational High School				
• Negeri	7	-	4 586	268
• Swasta	11	-	2 913	153

**Tabel 4.1.14** Jumlah Sekolah Agama Menurut Tingkat Pendidikan di Kabupaten Tanah Bumbu, 2019  
*Number of State Religious Schools by Education Level in Tanah Bumbu Regency, 2019*

Tingkat Pendidikan / <i>Education Level</i>	Sekolah / <i>School</i>	Kelas / <i>Class</i>	Murid / <i>Student</i>	Guru / <i>Teacher</i>
(1)	(2)	(3)	(4)	(5)
1. Taman Kanak2 / <i>Kindergarden</i>				
• Raudhatul Athfal	4	-	526	35
• Busthanul Athfal	-	-	-	-
2. Madrasah Ibtidaiyah				
• MI Negeri	1	-	63	12
• MI Swasta	13	-	3 432	187
3. Madrasah Tsanawiyah				
• MTs Negeri	3	-	608	46
• MTs Swasta	22	-	2 778	263
4. Madrasah 'Aliyah				
• MA Negeri	1	-	410	23
• MA Swasta	9	-	822	77

**Tabel 4.1.15** Pondok Pesantren, Jumlah Santri dan Pengajar se Kabupaten Tanah Bumbu, 2019  
*Islamic Boarding School in Tanah Bumbu Regency, 2019*

Pondok Pesantren / <i>Islamic Boarding School</i>		Alamat/ <i>Address</i>	Jumlah Santri / <i>Student</i>	Jumlah Guru / <i>Teacher</i>
(1)	(2)	(3)	(4)	
1.	Darul Falah	Jl. Raya Serongga Km. 8,8 RT.007 RW.002 Ds. Gunung Besar	115	10
2.	Darul Hadid	Jl. Cekdam RT.007 Ds. Sungai Dua	230	24
3.	Al Istiqamah	Jl. Kodeco Km.41 Ds. Mantewe	232	9
4.	Hidayatussalam	Jl. Biduri RT.004 Ds. Sungai Danau	45	6
5.	Daarul Ishlah Assyafi'iyah	Dusun Widya Mandala RT.001 RW.008 Ds. Batu Meranti	217	26
6.	Raudhatur Rahmah	Jl. Provinsi Km. 224 RT.003 RW.001	79	9
7.	Hidayatullah	Jl. Provinsi Km.161 RT.001 Ds. Sungai Cuka	137	10
8.	Al Asmaul Husna	Jl. Sampurna Km.3,5 RT/RW 008 Ds. Barokah	76	12
9.	Syarif Abbas	Jl. Sampurna Gg.Yapisa 07 RT.17 Ds. Barokah	35	5
10.	Az Zikra DDI Kersik Putih	Jl. Raya Batulicin Km.08 Ds. Kersik Putih	290	26
11.	Darul Ijabah	Jl. Dharma Praja RT.004 Kel. Gunung Tinggi	225	15
12.	Ushuluddin Insan Kamil	Jl. Mutiara RT.22 Ds. Sungai Danau	85	8
13.	Miftahul Ulum	Jl. Kodeco Km.54 Ds. Mantewe	22	2
14.	Darul Muhibbin Lil Musthofa SAW	Jl. Transmigrasi Km.15,5 RT/ RW 004/001 Dusun I Ds. Mekarsari	32	4
15.	Anwar Muhammad	Jl. Provinsi Km.167 RT.003 Ds. Sinar Bulan	105	12

Lanjutan Tabel/*Continued Table* 4.1.15

	Pondok Pesantren / <i>Islamic Boarding School</i>	Alamat/ <i>Address</i>	Jumlah Santri / <i>Student</i>	Jumlah Guru / <i>Teacher</i>
	(1)	(2)	(3)	(4)
16.	Asy-Syafi'iyah	Jl. Volgoson Desa Pacakan	186	12
17.	Al-Kautsar	Jl. Provinsi Km.176 Ds. Al Kautsar	460	21
18.	Datuk Kalampayan	Jl. Brigjen Hasan Basri Ds. Barugelang	184	18
19.	Al Kautsar Satiung	Jl. Sungai Kusan No.38 RT.002 Ds. Satiung	93	9
20.	Nurul Musthafa	Jl. Provinsi Km.217 Ds. Damar Indah	69	7
21.	Zaadul Muttaqin	Jl. Transmigrasi Ds. Sarigadung	301	20
22.	Tarbiyyatul Aulad	Jl. Kapitan Laut Pulo RT.003 Ds. Wiritasi	32	19
23.	Darul Ma'rifah	Jl. Karya Bersama Ds. Makmur Mulia	188	11

Sumber/ Source : Kantor Kementerian Agama Kabupaten Tanah Bumbu / Office of Religion Affair Department of Tanah Bumbu Regency



**Tabel 4.1.16** Jumlah Perguruan Tinggi, Mahasiswa, dan Tenaga Edukatif (Negeri dan Swasta) di bawah Kementerian Riset, Teknologi, dan Pendidikan Tinggi, 2019  
 Number of Schools, Teachers, and Pupils in Primary Schools Under The Ministry of Education and Culture by Sub District, (2018/2019)

Kecamatan Sub District	Perguruan Tinggi/Universities		
	Negeri/ Public	Swasta/ Private	Jumlah/ Total
(1)	(2)	(3)	(4)
Kusan Hilir	-	1	1
Sungai Loban	-	-	-
Satui	-	-	-
Angsana	-	-	-
Kusan Hulu	-	-	-
Kuranji	-	-	-
Batulicin	-	1	1
Karang Bintang	-	-	-
Simpang Empat	-	1	1
Mantewe	-	-	-
<b>Tanah Bumbu</b>	-	<b>3</b>	<b>3</b>

Lanjutan Tabel/*Continued Table* 4.1.16

Kecamatan <i>Sub District</i>	Tenaga Edukasi / <i>Educational Staff</i>		
	Negeri/ <i>Public</i>	Swasta/ <i>Private</i>	Jumlah/ <i>Total</i>
(1)	(5)	(6)	(7)
Kusan Hilir	-	...	...
Sungai Loban	-	-	-
Satui	-	-	-
Angsana	-	-	-
Kusan Hulu	-	-	-
Kuranji	-	-	-
Batulicin	-	20	20
Karang Bintang	-	-	-
Simpang Empat	-	19	19
Mantewe	-	-	-
<b>Tanah Bumbu</b>	-	<b>39</b>	<b>39</b>

Lanjutan Tabel/*Continued Table* 4.1.16

Kecamatan <i>Sub District</i>	Mahasiswa/ <i>College Students</i>		
	Negeri/ <i>Public</i>	Swasta/ <i>Private</i>	Jumlah/ <i>Total</i>
(1)	(8)	(9)	(10)
Kusan Hilir	-	...	...
Sungai Loban	-	-	-
Satui	-	-	-
Angsana	-	-	-
Kusan Hulu	-	-	-
Kuranji	-	-	-
Batulicin	-	68	68
Karang Bintang	-	-	-
Simpang Empat	-	289	289
Mantewe	-	-	-
<b>Tanah Bumbu</b>	-	<b>357</b>	<b>357</b>

Catatan/*Note:*

Sumber/*Source:* Kementerian Riset, Teknologi, dan Pendidikan Tinggi / *Ministry of Research, Technology and Higher Education*

## 4.2 KESEHATAN/HEALTH

**Tabel 4.2.1** Jumlah Desa<sup>1</sup>/Kelurahan Yang Memiliki Sarana Kesehatan Menurut Kecamatan, 2014-2019  
*Number of Villages<sup>1</sup> Having Health Facilities by Sub District, 2014-2018*

Kecamatan Sub District	Rumah Sakit Hospital		Rumah Sakit Bersalin Maternity Hospital	
	2014	2019	2014	2019
(1)	(2)	(3)	(4)	(5)
Kusan Hilir	1	1	-	-
Sungai Loban	-	-	-	-
Satui	-	-	-	-
Angsana	-	-	-	-
Kusan Hulu	-	-	-	-
Kuranji	-	-	-	-
Batulicin	-	-	-	-
Karang Bintang	-	-	-	-
Simpang Empat	-	1	1	1
Mantewe	-	-	-	-
<b>Tanah Bumbu</b>	<b>1</b>	<b>2</b>	<b>1</b>	<b>1</b>

Lanjutan Tabel/*Continued Table* 4.2.1

Kecamatan <i>Sub District</i>	Poliklinik <i>Polyclinic</i>		Puskesmas <i>Public Health Center</i>	
	2014	2019	2014	2019
(1)	(6)	(7)	(8)	(9)
Kusan Hilir	0	1	4	2
Sungai Loban	0	4	1	1
Satui	6	5	1	1
Angsana	0	2	2	1
Kusan Hulu	0	-	1	2
Kuranji	0	-	1	1
Batulicin	0	1	5	1
Karang Bintang	1	-	3	2
Simpang Empat	2	6	3	2
Mantewe	0	-	3	1
<b>Tanah Bumbu</b>	<b>9</b>	<b>19</b>	<b>24</b>	<b>14</b>

Lanjutan Tabel/*Continued Table 4.2.1*

Kecamatan Sub District	Puskesmas Pembantu <i>Subsidiary of Public Health Center</i>		Apotek <i>Pharmacy</i>	
	2014	2019	2014	2019
(1)	(10)	(11)	(12)	(13)
Kusan Hilir	3	2	2	1
Sungai Loban	0	-	0	1
Satui	1	1	2	5
Angsana	1	-	0	1
Kusan Hulu	0	-	0	-
Kuranji	0	-	0	-
Batulicin	4	2	1	2
Karang Bintang	1	-	0	1
Simpang Empat	2	-	4	8
Mantewe	2	-	0	-
<b>Tanah Bumbu</b>	<b>14</b>	<b>5</b>	<b>9</b>	<b>19</b>

Catatan/Note: <sup>1</sup> Desa pada tabel ini termasuk Unit Permukiman Transmigrasi (UPT) yang masih dibina oleh kementerian terkait dan nagari di Provinsi Sumatera Barat/*Villages in this table include Transmigration Settlement Unit which is still fostered by the relevant ministries and the nagari in the Province of Sumatera Barat*

Sumber/Source: BPS, Pendataan Potensi Desa (Podes)/*BPS-Statistics Indonesia, Village Potential Data Collecting*

**Tabel 4.2.2** Jumlah Tenaga Kesehatan Menurut Kecamatan, 2019  
**Tabel** *Number of Medical Personnel by Sub District, 2019*

Kecamatan <i>Sub District</i>	Dokter <i>Doctor</i>	Perawat <i>Nurse</i>	Bidan <i>Mid- wife</i>	Farmasi <i>Pharmaceu- tical</i>	Ahli Gizi <i>Nutri- tionist</i>
(1)	(2)	(3)	(4)	(5)	(6)
Kusan Hilir	7	37	53	4	3
Sungai Loban	3	22	34	1	1
Satui	1	33	51	2	2
Angsana	3	11	28	3	1
Kusan Hulu	6	30	50	3	5
Kuranji	3	14	16	3	3
Batulicin	4	18	20	4	–
Karang Bintang	6	26	47	2	3
Simpang Empat	8	42	62	7	–
Mantewe	4	13	21	2	2
<b>Tanah Bumbu</b>	<b>45</b>	<b>246</b>	<b>382</b>	<b>31</b>	<b>20</b>

Catatan/Note:

Sumber/Source: Dinas Kesehatan Kabupaten Tanah Bumbu/ *Health Office of Tanah Bumbu Regency*

**Tabel 4.2.3** Jumlah Rumah Sakit Umum, Rumah Sakit Khusus, dan Puskesmas Menurut Kecamatan, 2018 dan 2019  
**Table Number of General Hospital, Special Hospital, and Public Health Center by Sub District, 2018 dan 2019**

Kecamatan Sub District	Rumah Sakit Umum General Hospital		Rumah Sakit Khusus Special Hospital		Rumah Sakit Bersalin/ Rumah Bersalin Maternity Hospital		Puskesmas Public Health Center	
	2018	2019	2018	2019	2018	2019	2018	2019
(1)	(2)	(3)	(4)	(5)	(6)	(7)	(8)	(9)
Kusan Hilir	1	1	-	-	-	-	2	2
Sungai Loban	-	-	-	-	-	-	1	1
Satui	-	-	-	-	-	-	1	1
Angsana	-	-	-	-	-	-	1	1
Kusan Hulu	-	-	-	-	-	-	2	2
Kuranji	-	-	-	-	-	-	1	1
Batulicin	-	-	-	-	-	-	1	1
Karang Bintang	-	-	-	-	-	-	2	2
Simpang Empat	1	1	-	-	1	1	2	2
Mantewe	-	-	-	-	-	-	1	1
<b>Tanah Bumbu</b>	<b>2</b>	<b>2</b>	<b>-</b>	<b>-</b>	<b>1</b>	<b>1</b>	<b>14</b>	<b>14</b>



Lanjutan Tabel/*Continued Table 4.2.3*

Kecamatan Sub District	Klinik/Balai Kese- hatan <i>Clinic/Health Center</i>		Posyandu <i>Maternal &amp; Child Health Center</i>		Polindes <i>Village Maternity</i>	
	2018	2019	2018	2019	2018	2019
(1)	(10)	(11)	(12)	(13)	(14)	(15)
Kusan Hilir	1	1	37	37	30	24
Sungai Loban	2	2	22	22	15	10
Satui	9	8	32	33	14	12
Angsana	11	9	11	11	8	10
Kusan Hulu	-	-	26	28	19	23
Kuranji	-	-	8	8	6	6
Batulicin	-	-	9	9	10	5
Karang Bintang	-	-	15	15	7	10
Simpang Empat	8	8	28	29	7	2
Mantewe	1	1	14	14	12	14
<b>Tanah Bumbu</b>	<b>32</b>	<b>29</b>	<b>202</b>	<b>204</b>	<b>128</b>	<b>116</b>

Catatan/*Note:*Sumber/*Source:* Dinas Kesehatan Kabupaten Tanah Bumbu/ *Health Office of Tanah Bumbu Regency*

**Tabel 4.2.4** Jumlah Tenaga Medis Menurut Kecamatan di Kabupaten Tanah Bumbu, 2019  
*Number of Medician by Subdistrict in Tanah Bumbu Regency, 2019*

Kecamatan / Subdistrict	Dokter Umum / General Doctor	Dokter Spesialis / Specialist Doctor	Dokter Gigi / Dentist
(1)	(2)	(3)	(4)
Kusan Hilir	7	-	1
Sungai Loban	3	-	0
Satui	1	-	1
Angsana	3	-	1
Kusan Hulu	6	-	2
Kuranji	3	-	0
Batulicin	4	-	2
Karang Bintang	6	-	2
Simpang Empat	8	-	2
Mantewe	4	-	0
Tanah Bumbu	45	-	11
2018	41	-	9
2017	37	15	9
2016	40	-	10
2015	42	-	9
2014	35	-	7
2013	24	-	7
2012	36	-	10

Sumber/Source: Dinas Kesehatan Kabupaten Tanah Bumbu / Health Service of Tanah Bumbu Regency

**Tabel 4.2.5** Jumlah Kasus 10 Penyakit Terbanyak di Kabupaten Tanah Bumbu, 2019  
*Number of Cases of the 10 Most Diseases in Tanah Bumbu Regency, 2019*

Jenis Penyakit <i>The Type of Disease</i>		Jumlah Kasus <i>Number Of Cases</i>
(1)		(2)
1.	ISPA	1 223
2.	Hipertensi Esensial	972
3.	MYALGIA	866
4.	Febris Tanpa Sebab yang Jelas	857
5.	DISPEPSIA	718
6.	Gastritis, Unspecified	638
7.	Nasofaringitis Akut	613
8.	Sakit Kepala	592
9.	Dematitis Kontak	493
10.	Diare dan Gastroenteritis Non Spesifik	464

Sumber/Source: Dinas Kesehatan Kabupaten Tanah Bumbu / Health Service of Tanah Bumbu Regency

**Tabel 4.2.6** Persentase Balita Yang Pernah Mendapat Imunisasi Menurut Jenis Imunisasi di Kabupaten Tanah Bumbu, 2016–2019  
*Percentage of Children Under Five Years Who Had Immunization by Type of Immunization in Tanah Bumbu Regency, 2016–2019*

Jenis Imunisasi <i>Type of Immunization</i>	2016	2017	2018	2019
(1)	(2)	(3)	(4)	(5)
BCG	87,6	95,3	80,55	92,09
Campak/Measles	83,3	82,7	88,36	69,63
DPT	92,5	92,5	82,00	86,32
Polio	75,0	95,7	82,10	93,08
Hepatitis B	85,1	89,0	80,13	86,98

Sumber/Source: Survei Sosial Ekonomi Nasional Kor, Maret/ *National Socio Economic Survey kor, March*

**Tabel 4.2.7** Jumlah Bayi Lahir, Bayi Berat Badan Lahir Rendah (BBLR), BBLR Dirujuk, dan Bergizi Buruk di Kabupaten Tanah Bumbu, 2019  
*Number of Births, Babies with Low Birth Weights (LBW), Treated LBW, and Malnutrition Cases in Tanah Bumbu Regency, 2019*

Tahun Year	Bayi Lahir Births	BBLR/LBW		Gizi Buruk Malnutrition
		Jumlah Total	Dirujuk Treated	
(1)	(2)	(3)	(4)	(5)
2012	4 727	87	-	5
2013	5 056	7	-	2
2014	5 103	119	-	-
2015	5 856	163	-	3
2016	5 932	305	305	5
2017	6 309	115	10	2
2018	6 326	134	18	4
2019	6 407	102	23	3

Sumber/Source: Dinas Kesehatan Kabupaten Tanah Bumbu / Health Service of Tanah Bumbu Regency

**Tabel 4.2.8** Jumlah Ibu Hamil, Melakukan Kunjungan K1, Melakukan Kunjungan K4, Kurang Energi Kronis (KEK), dan Mendapat Tablet Zat Besi (Fe) di Kabupaten Tanah Bumbu, 2012–2019  
*Number of Pregnant Women, Those with One Visit and four Visits of Antenatal Care, Chronic Energy Deficiency (CED), and Receiving Iron Supplement in Tanah Bumbu Regency, 2012–2019*

Tahun Years	Jumlah Ibu Hamil Pregnant Women	Melakukan Kunjungan K1 One Visit	Melakukan Kunjungan K4 Four Visits	Kurang Energi Kronis (KEK) Chronic Energy Deficiency (CED)	Mendapat Zat Besi (Fe) Receiving Iron Supplement
(1)	(2)	(3)	(4)	(5)	(6)
2012	5 106	4 585	4 122	-	4 641
2013	5 719	4 635	4 804	-	4 758
2014	5 719	5 995	4 498	-	5 027
2015	8 183	5 726	5 164	113	5 515
2016	7 996	6 964	5 656	535	5 829
2017	8 724	7 406	6 306	737	6 229
2018	8 741	7 727	6 123	703	6 453
2019	8 742	7 637	6 246	856	6 542

Sumber/Source: Dinas Kesehatan Kabupaten Tanah Bumbu / Health Service of Tanah Bumbu Regency

**Tabel 4.2.9** Jumlah Peserta Penyuluhan HIV/AIDS menurut kecamatan di Kabupaten Tanah Bumbu, 2019  
*Number of AIDS/HIV by Subdistrict in Tanah Bumbu Regency, 2019*

Kecamatan Subdistrict	Jumlah Peserta Penyuluhan HIV/AIDS Number Participant of HIV/AIDS Counseling
(1)	(2)
1 Kusan Hilir	205
2 Sungai Loban	277
3 Satui	569
4 Angsana	186
5 Kusan Hulu	335
6 Kuranji	60
7 Batulicin	190
8 Karang Bintang	223
9 Simpang Empat	174
10 Mantewe	25
<b>Tanah Bumbu</b>	<b>2 244</b>

Sumber/Source: Komisi Penanggulangan Aids Kabupaten Tanah Bumbu / HIV/Aids Prevention Commission Tanah Bumbu Regency

**Tabel 4.2.10** Jumlah Tenaga PLKB menurut kecamatan di Kabupaten Tanah Bumbu, 2019  
*Number Family Planning Field Officer by Subdistrict in Tanah Bumbu Regency, 2019*

	Kecamatan <i>Subdistrict</i>	Laki-laki <i>Male</i>	Perempuan <i>Female</i>	Jumlah <i>Total</i>
	(1)			(2)
1	Kusan Hilir	2	13	15
2	Sungai Loban	3	1	4
3	Satui	2	2	4
4	Angsana	1	4	5
5	Kusan Hulu	5	10	15
6	Kuranji	3	0	3
7	Batulicin	1	3	4
8	Karang Bintang	1	5	6
9	Simpang Empat	1	6	7
10	Mantewe	1	4	5
	<b>Tanah Bumbu</b>	20	48	68

Sumber/Source: Komisi Penanggulangan Aids Kabupaten Tanah Bumbu / HIV/Aids Prevention Commission Tanah Bumbu Regency



**Tabel 4.2.11** Jumlah Kasus HIV/AIDS, IMS, DBD, Diare, TB, dan Malaria Menurut Kecamatan di Kabupaten Tanah Bumbu, 2019  
*Number of Cases of HIV/AIDS, Sexually Transmitted Infection, Dengue Fever, Diarrhea, Tuberculosis (TB) and Malaria by Subdistrict in Tanah Bumbu Regency, 2019*

Kecamatan Subdistrict	HIV/ AIDS HIV/ AIDS	IMS Sexually Transmitted Infection	DBD Dengue Fever	Diare Diarrhea	TB Tuberculosis	Malaria Malaria
(1)	(2)	(3)	(4)	(5)	(6)	(7)
Kusan Hilir	5	1	36	355	46	3
Sungai Loban	1	1	8	66	31	1
Satui	21	4	30	312	72	20
Angsana	6	7	14	447	25	1
Kusan Hulu	2	2	15	458	19	40
Kuranji	0	3	16	184	8	0
Batulicin	4	2	14	192	19	6
Karang Bintang	3	0	12	454	24	3
Simpang Empat	20	11	65	458	81	2
Mantewe	7	3	10	317	19	24
<b>Tanah Bumbu</b>	<b>69</b>	<b>34</b>	<b>252</b>	<b>3 243</b>	<b>344</b>	<b>100</b>
<b>2018</b>	<b>41</b>	<b>78</b>	<b>74</b>	<b>4 998</b>	<b>346</b>	<b>53</b>
<b>2017</b>	<b>39</b>	<b>87</b>	<b>48</b>	<b>5 383</b>	<b>244</b>	<b>154</b>
<b>2016</b>	<b>30</b>	<b>16</b>	<b>423</b>	<b>5 423</b>	<b>141</b>	<b>166</b>

Sumber/Source: Dinas Kesehatan Kabupaten Tanah Bumbu / Health Service of Tanah Bumbu Regency

**Tabel 4.2.12** Jumlah Klinik Keluarga Berencana (KKB) dan Pos Pelayanan Keluarga Berencana Desa (PPKBD) Menurut Kecamatan di Kabupaten Tanah Bumbu, 2018  
*Number of Family Planning Clinics and Village Family Planning Service Units by Subdistrict in Tanah Bumbu Regency, 2018*

Kecamatan Subdistrict	KKB Family Planning Clinics	PPKBD Village Family Planning Service Units
(1)	(2)	(3)
Kusan Hilir	3	35
Sungai Loban	2	17
Satui	1	16
Angsana	2	9
Kusan Hulu	2	21
Kuranji	1	7
Batulicin	1	9
Karang Bintang	2	11
Simpang Empat	7	12
Mantewe	1	12
<b>Tanah Bumbu</b>	<b>22</b>	<b>149</b>
<b>2017</b>	<b>21</b>	<b>149</b>
<b>2016</b>	<b>21</b>	<b>149</b>

Sumber/Source: Dinas Kesehatan Kabupaten Tanah Bumbu / Health Service of Tanah Bumbu Regency

**Tabel 4.2.13** Jumlah Pasangan Usia Subur dan Peserta KB Aktif Menurut Kecamatan di Kabupaten Tanah Bumbu, 2019  
*Number of Eligible Couples and Family Planning Participants by Subdistrict in Tanah Bumbu Regency, 2019*

Kecamatan Subdistrict	Jumlah PUS Eligible Couples	Peserta KB Aktif Family Planning Participants			
		IUD	MOW	MOP	Kondom Condom
(1)	(2)	(3)	(4)	(5)	(6)
Kusan Hilir	9 453	62	131	20	74
Sungai Loban	4 740	76	69	27	24
Satui	8 230	28	82	6	702
Angsana	4 297	75	80	9	37
Kusan Hulu	4 286	47	52	7	44
Kuranji	3 059	17	53	5	47
Batulicin	4 527	39	8	9	393
Karang Bintang	4 548	91	54	5	190
Simpang Empat	11 050	71	104	16	103
Mantewe	4 198	37	30	8	42
<b>Tanah Bumbu</b>	<b>58 388</b>	<b>543</b>	<b>663</b>	<b>112</b>	<b>1 656</b>
2 0 1 8	52 239	452	623	109	1 189
2 0 1 7	52 239	415	494	107	862
2 0 1 6	62 270	428	534	115	1 632

Lanjutan Tabel/ *Continued Table 4.2.13*

Kecamatan <i>Subdistrict</i>	Peserta KB Aktif <i>Family Planning Participants</i>			
	Implan <i>Implants</i>	Suntikan <i>Injection</i>	Pil <i>Pill</i>	Jumlah <i>Total</i>
(1)	(7)	(8)	(9)	(10)
Kusan Hilir	419	3 820	2 603	7 129
Sungai Loban	600	1 870	1 013	3 679
Satui	811	3 468	1 570	6 667
Angsana	140	2 269	925	3 535
Kusan Hulu	372	867	1 904	3 293
Kuranji	587	760	791	2 260
Batulicin	293	2 308	1 406	4 456
Karang Bintang	967	1 922	626	3 855
Simpang Empat	351	5 157	4 179	9 981
Mantewe	830	1 465	1 073	3 485
<b>Tanah Bumbu</b>	<b>5 370</b>	<b>23 906</b>	<b>16 090</b>	<b>48 340</b>
2 0 1 8	4 482	22 202	15 916	44 973
2 0 1 7	4 134	20 013	14 407	38 554
2 0 1 6	4 856	20 078	19 820	44 751

Sumber/ *Source* : Dinas Keluarga Berencana , Pemberdayaan Perempuan, dan Perlindungan Anak Kabupaten Tanah Bumbu/  
*Department of Child Protection, Women Empowerment, and Family Planning Board of Tanah Bumbu Regency*

**Tabel 4.2.14** Jumlah Perawat, Bidan dan Dukun Kampung Menurut Kecamatan di Kabupaten Tanah Bumbu, 2019  
*Number of Nurse, Midwife and Traditional Midwife by Subdistrict in Tanah Bumbu Regency, 2019*

Kecamatan / Subdistrict	Perawat / Nurse	Bidan / Midwife	Dukun Kampung / Traditional Midwife
(1)	(2)	(3)	(4)
Kusan Hilir	37	53	13
Sungai Loban	22	34	14
Satui	33	51	16
Angsana	11	28	15
Kusan Hulu	30	50	31
Kuranji	14	16	2
Batulicin	18	20	18
Karang Bintang	26	47	8
Simpang Empat	42	62	18
Mantewe	13	21	26
<b>Tanah Bumbu</b>	<b>246</b>	<b>382</b>	<b>161</b>
<b>2018</b>	<b>249</b>	<b>384</b>	<b>175</b>
<b>2017</b>	<b>252</b>	<b>386</b>	<b>183</b>
2016	231	294	223
2015	244	319	126
2014	178	260	217
2013	188	222	299
2012	206	160	149

Sumber/Source: Dinas Kesehatan Kabupaten Tanah Bumbu / Health Service of Tanah Bumbu Regency

**Tabel 4.2.15** Jumlah Apotik dan Tenaga Apoteker Setiap Kecamatan di Kabupaten Tanah Bumbu, 2019  
*Number of Pharmacy and Pharmacist Every Subdistrict in Tanah Bumbu Regency, 2019*

Kecamatan / Subdistrict	Apotek / Pharmacy	Apoteker / Pharmacist	Asisten Apoteker / Assistant Pharmacist
(1)	(2)	(3)	(4)
Kusan Hilir	4	2	2
Sungai Loban	3	0	1
Satui	7	1	1
Angsana	4	1	2
Kusan Hulu	0	1	2
Kuranji	2	1	2
Batulicin	3	2	2
Karang Bintang	0	1	1
Simpang Empat	26	1	6
Mantewe	0	1	1
<b>Tanah Bumbu</b>	<b>49</b>	<b>11</b>	<b>20</b>
2018	42	8	22
2017	34	6	14
2016	33	4	19
2015	29	6	22
2014	22	2	14
2013	16	2	15
2012	16	14	17

Sumber/Source: Dinas Kesehatan Kabupaten Tanah Bumbu / Health Service of Tanah Bumbu Regency

**Tabel 4.2.16** Jumlah Tenaga Kesehatan di RSUD dr. H. Andi Abdurrahman Noor Kabupaten Tanah Bumbu, 2019  
*The Number of Health Workers at RSUD dr, H. Andi Abdurrahman Noor Tanah Bumbu Regency, 2019*

	Uraian / Items	Laki laki / Male	Perempuan / Female	Jumlah / Total
	(1)	(2)	(3)	(4)
1.	Pejabat Struktural RSUD	8	6	14
2.	Dokter Umum	15	9	24
3.	Dokter Spesialis Bedah	3	1	4
4.	Dokter Spesialis Kandungan	2	1	3
5.	Dokter Spesialis Penyakit Dalam	1	0	1
6.	Dokter Gigi	1	0	1
7.	Perawat Anastesi	3	0	3
8.	Perawat	83	96	179
9.	Perawat Gigi	2	2	4
10.	Bidan	0	90	90
11.	Analisis Kesehatan	5	11	16
12.	Radiografer	8	2	10
13.	Nutrisionis / Gizi	0	11	11
14.	Psikologi	0	2	2
15.	Refraksi Optisi / Perawat Mata	0	2	2
16.	Apoteker	1	4	5
17.	Asisten Apoteker	5	18	23
18.	Tenaga Penunjang Non Kesehatan	112	96	208
19.	Tenaga Kesehatan Lingkungan	1	3	4
20.	Tenaga Kesehatan Masyarakat	1	1	2
	<b>Tanah Bumbu</b>	251	355	606
	2018	142	226	368
	2017	133	253	386
	2016	116	211	327
	2015	104	227	331
	2014	113	189	302
	2013	61	98	159

Sumber/Source: Dinas Kesehatan Kabupaten Tanah Bumbu / Health Service of Tanah Bumbu Regency

**Tabel 4.2.17** Kegiatan Pelayanan Rawat Inap RSUD dr. H. Andi Abdurrahman Noor Kabupaten Tanah Bumbu, 2019  
*Activities of RSUD dr. H. Andi Abdurrahman Noor Tanah Bumbu Regency, 2019*

Uraian / Items	2016	2017	2018	2019	Satuan / Unit
(1)	(2)	(3)	(4)	(5)	(6)
Jumlah tempat tidur	136	136	136	136	Bed
Jumlah hari rawat tersedia	366	365	365	365	Hari
Jumlah hari rawat maksimum	49 776	49 640	49 640	49 460	Hari Rawat
Jumlah pasien awal bulan	78	57	76	74	pasien
Jumlah pasien masuk	9 772	9 885	9 320	11 006	pasien
Jumlah pasien keluar (H+M)	9 793	9 866	10 205	11 019	pasien
Jumlah pasien keluar hidup	9 378	9 457	8 863	10 342	pasien
Jumlah pasien keluar mati	415	409	460	452	pasien
Jumlah pasien mati < 48 jam	207	169	197	222	pasien
Jumlah pasien mati > 48 jam	208	240	263	230	pasien
Pasien sisa bulan ini	57	76	73	61	pasien
Lama dirawat	33 900	34 402	32 583	30 357	hari
Hari perawatan	34 114	34 586	33 213	31 149	hari
BOR	68,54	69,67	66,91	65,75	%
BTO	78,71	72,54	75,04	81,02	Kali
LOS	3,17	3,49	3,19	2,75	Hari
TOI	1,46	1,53	1,61	1,68	Hari
GDR	3,88	4,15	4,51	4,11	%
NDR	1,94	1,97	2,22	2,09	%
Jumlah pasien umum/bayar	13 042	1 065	12 599	-	pasien
Jumlah pasien ASKES	14 983	3 769	3 769	-	pasien
Jumlah pasien kontrak	125	15	179	-	pasien
Jumlah pasien Gakin/Jamkesmas	20 693	3 937	24 470	-	pasien
Jumlah pasien gratis	119	-	438	-	pasien
Jumlah persalinan	787	743	598	740	persalinan
Kematian perinatology	84	65	61	41	jiwa
ALM	13	8,7	4,42	5,54	%
Rujukan dari bawah	7 402	3 558	2 382	3 585	pasien
Pasien dirujuk	1 185	335	1 374	279	pasien

Sumber/Source: : RSUD dr. H. Andi Abdurrahman Noor / dr. H. Andi Abdurrahman Noor General Hospital



**Tabel 4.2.18** Kegiatan Pelayanan RawatJalan RSUD dr. H. Andi Abdurrahman Noor Kabupaten Tanah Bumbu, 2019  
*Acitivities of RSUD dr. H. Andi Abdurrahman Noor Tanah Bumbu Regency, 2019*

Uraian / Items	2016	2017	2018	2019	Satuan / Unit
(1)	(2)	(3)	(4)	(5)	(6)
Jumlah kunjungan baru	19 267	21 426	17 749	15 351	kunjungan
Jumlah kunjungan lama	29 695	37 984	42 404	40 214	kunjungan
Jumlah total kunjungan	48 962	59 420	60 153	55 565	kunjungan
Jumlah kunjungan umum	13 042	10 267	12 599	17 058	kunjungan
Jumlah kunjungan perusahaan	125	140	179	446	kunjungan
Jumlah kunjungan ASKES	14 983	21 846	22 467	33 860	kunjungan
Jumlah kunjungan Gakin/ Jamkesmas/Jamkesda/SKTM	20 693	26 912	24 467	3 663	kunjungan
Jumlah kunjungan gratis	119	245	438	538	kunjungan
Rujukan dari bawah	7 402	1 194	2 382	4 141	pasien
Jumlah Pasien dirujuk	1 185	1 532	1 374	1 519	pasien
Jumlah total Rujukan	8 587	2 726	3 756	5 660	pasien
Hari buka poliklinik	299	189	290	295	hari
Rata – rata kunjungan perhari	164	314	207	188	kunjungan/ hari

Sumber/Source: : RSUD dr. H. Andi Abdurrahman Noor / dr. H. Andi Abdurrahman Noor General Hospital

**Tabel 4.2.19** Jumlah Persalinan di RSUD dr. H. Andi Abdurrahman Noor Setiap Bulan, 2019  
**Tabel** The Number of Bearing in RSUD dr. H. Andi Abdurrahman Noor Every Month, 2019

Bulan / Month	2015	2016	2017	2018	2019
(1)	(2)	(3)	(4)	(5)	(6)
Januari /January	96	85	85	84	44
Pebruari / February	93	70	64	72	59
Maret / March	100	63	59	87	61
April /April	97	51	71	78	66
Mei / May	98	108	67	77	81
Juni /June	79	94	60	72	50
Juli /July	107	100	54	85	71
Agustus /August	100	67	61	81	62
September / September	73	42	36	86	69
Oktober /October	113	62	64	77	66
Nopember / November	100	56	57	85	55
Desember / December	98	58	65	72	56
<b>TOTAL</b>	<b>1 154</b>	<b>856</b>	<b>743</b>	<b>956</b>	<b>740</b>

Sumber/Source: : RSUD dr. H. Andi Abdurrahman Noor / dr. H. Andi Abdurrahman Noor General Hospital

**Tabel 4.2.20** Jumlah Persalinan Menurut Tenaga Penolong Persalinan Setiap Bulan Kabupaten Tanah Bumbu, 2019  
*The Number of Child Birth by Kind of helper Every Month in Tanah Bumbu Regency, 2019*

Bulan / Month	Tenaga medis – Paramedis / Medis – Paramedist	Dukun Kampung / Traditional Midwife	
		Dukun terlatih/ Training	Tidak Terlatih/ Non-Training
(1)	(2)	(3)	(4)
Januari /January	573	-	-
Pebruari / February	522	-	-
Maret / March	494	-	-
April /April	530	-	-
Mei / May	554	-	-
Juni /June	561	-	-
Juli /July	568	-	-
Agustus /August	547	-	-
September / September	586	-	-
Oktober /October	514	-	-
Nopember / November	507	-	-
Desember / December	398	-	-
<b>Jumlah/Total</b>	<b>6 354</b>	<b>-</b>	<b>161</b>
<b>2 0 1 8</b>	<b>6 249</b>	<b>-</b>	<b>-</b>
<b>2 0 1 7</b>	<b>6 087</b>	<b>183</b>	<b>48</b>
2 0 1 6	5 751	***	***
2 0 1 5	758	46	80
2 0 1 4	816	119	82
2 0 1 3	3 476	833	621
2 0 1 2	409	833	621

Sumber/Source: Dinas Kesehatan Kabupaten Tanah Bumbu / Health Service of Tanah Bumbu Regency

**Tabel 4.2.21** Jumlah Pasangan Usia Subur (PUS) dan PUS Peserta KB Aktif di Kabupaten Tanah Bumbu, 2019  
*Number of Elligble Couples & Active Acceptor of Family Planning in Tanah Bumbu Regency, 2019*

Kecamatan / Subdistrict	Jumlah PUS / Elligble Couples	PUS Peserta KB / Active Acceptor	Persentase / Percentage
(1)	(2)	(3)	(4)
Kusan Hilir	9 453	7 129	75,42
Sungai Loban	4 740	3 679	77,62
Satui	8 230	6 667	81,01
Angsana	4 297	3 535	82,27
Kusan Hulu	4 286	3 293	76,83
Kuranji	3 059	2 260	73,88
Batulicin	4 527	4 456	98,43
Karang Bintang	4 548	3 855	84,76
Simpang Empat	11 050	9 981	90,33
Mantewe	4 198	3 485	83,02
<b>Tanah Bumbu</b>	<b>58 388</b>	<b>48 340</b>	<b>82,79</b>
<b>2 0 1 8</b>	<b>54 239</b>	<b>44 973</b>	<b>82,92</b>
2 0 1 7	52 877	38 554	72,91
2 0 1 6	62 270	47 461	76,22
2 0 1 5	63 522	49 196	77,45
2 0 1 4	64 136	50 483	78,71
2 0 1 3	61 804	47 361	76,63
2 0 1 2	58 567	46 389	79,21
2 0 1 1	58 051	44 472	76,61

Sumber/ Source : Dinas Keluarga Berencana , Pemberdayaan Perempuan, dan Perlindungan Anak Kabupaten Tanah Bumbu/  
 Department of Child Protection, Women Empowerment, and Family Planning Board of Tanah Bumbu Regency

### 4.3 AGAMA DAN SOSIAL LAINNYA/*RELIGION AND OTHER SOCIAL AFFAIRS*

**Tabel 4.3.1** Jumlah Penduduk Menurut Kecamatan dan Agama yang Dianut, 2019  
*Population by Sub District and Religion, 2019*

Kecamatan <i>Sub District</i>	Islam	Protestan <i>Protestant</i>	Katolik <i>Catholic</i>	Hindu	Budha <i>Buddha</i>	Lainnya <i>Others</i>
(1)	(2)	(3)	(4)	(5)	(6)	(7)
Kusan Hilir	49 222	49	49	-	29	-
Sungai Loban	19 504	169	77	3 474	-	-
Satui	63 618	195	94	359	17	-
Angsana	19 311	180	476	35	4	-
Kusan Hulu	20 970	-	-	250	-	-
Kuranji	8 455	49	-	1 227	-	-
Batulicin	19 652	153	5	11	-	-
Karang Bintang	18 429	149	24	1 578	-	-
Simpang Empat	76 802	1 132	1 118	39	12	-
Mantewe	23 161	1 754	78	433	-	-
<b>Tanah Bumbu</b>	<b>319 124</b>	<b>3 830</b>	<b>1 921</b>	<b>7 406</b>	<b>62</b>	<b>0</b>

Sumber/*Source*: Kantor Kementerian Agama Kabupaten Tanah Bumbu / Office of Religion Affair Department of Tanah Bumbu Regency

**Tabel 4.3.2** Jumlah Tempat Peribadatan Menurut Kecamatan, 2019  
*Number of Places of Worship by Sub District and Religion, 2019*

Kecamatan <i>Sub District</i>	Masjid <i>Mosque</i>	Mush- ola <i>Pray Room</i>	Gereja Protes- tan <i>Protes- tant Church</i>	Gereja Katho- lik <i>Cath- olic Church</i>	Pura <i>Temple</i>	Vihara
(1)	(2)	(3)	(4)	(5)	(6)	(7)
Kusan Hilir	45	54	-	-	-	-
Sungai Loban	29	67	-	-	47	-
Satui	33	51	2	-	5	-
Angsana	31	61	-	-	-	-
Kusan Hulu	26	63	-	-	3	-
Kuranji	11	25	-	-	7	-
Batulicin	12	23	-	-	-	-
Karang Bintang	21	70	-	-	35	-
Simpang Empat	20	89	1	-	-	-
Mantewe	29	65	-	-	2	-
<b>Tanah Bumbu</b>	<b>257</b>	<b>568</b>	<b>3</b>	<b>-</b>	<b>99</b>	<b>0</b>

Catatan/Note:

Sumber/Source: Kantor Kementerian Agama Kabupaten Tanah Bumbu / Office of Religion Affair Department of Tanah Bumbu Regency

**Tabel 4.3.3** Jumlah Persentase Pemeluk Agama di Kabupaten Tanah Bumbu, 2019  
*Adherent of a Religion Nominal and Percentage in Tanah Bumbu Regency, 2019*

Pemeluk Agama / <i>Adherent of a Religion</i>	Jumlah / <i>Nominal</i>	Persentase / <i>Percentage</i>
(1)	(2)	(3)
1. Islam / Moeslem	319 124	96,02
2. Katholik / <i>Catholic</i>	3 830	1,15
3. Protestan / <i>Protestant</i>	1 921	0,58
4. Hindu / <i>Hindu</i>	7 406	2,23
5. Budha / <i>Budha</i>	62	0,02
6. Lainnya/ <i>Others</i>	-	0,00
<b>Jumlah / <i>Total</i></b>	<b>332 343</b>	<b>100,00</b>
2 0 1 7	332 054	100,00
2 0 1 6	332 054	100,00
2 0 1 5	324 227	100,00
2 0 1 4	324 227	100,00
2 0 1 3	282 467	100,00

Sumber/ *Source* : Kantor Kementerian Agama Kabupaten Tanah Bumbu / *Office of Religion Affair Department of Tanah Bumbu Regency*

**Tabel 4.3.4** Jumlah Jama'ah Haji Setiap Kecamatan di Kabupaten Tanah Bumbu, 2019/1440 H  
*Number of Moeslem Pilgrims by Subdistrict in Tanah Bumbu Regency, 2019 / 1440 H*

Kecamatan / Subdistrict	Laki – laki / Male	Perempuan / Female	Jumlah / Total
(1)	(2)	(3)	(4)
Kusan Hilir	161	194	355
Sungai Loban	27	27	54
Satui	38	44	82
Angsana	13	14	27
Kusan Hulu	15	14	29
Kuranji	-	-	-
Batulicin	44	38	82
Karang Bintang	3	2	5
Simpang Empat	110	113	223
Mantewe	5	4	9
<b>Tanah Bumbu</b>	<b>162</b>	<b>157</b>	<b>319</b>
1 4 3 8 H / 2 0 1 7 M	465	566	1 031
1 4 3 7 H / 2 0 1 6 M	579	689	1 268
1 4 3 6 H / 2 0 1 5 M	60	80	140
1 4 3 5 H / 2 0 1 4 M	68	65	133
1 4 3 4 H / 2 0 1 3 M	56	74	130
1 4 3 3 H / 2 0 1 2 M	62	65	127
1 4 3 2 H / 2 0 1 1 M	48	52	100

Sumber/Source : Kantor Kementerian Agama Kabupaten Tanah Bumbu / Office of Religion Affair Department of Tanah Bumbu Regency



#### 4.4 KRIMINALITAS/CRIME

**Tabel 4.4.1** Jumlah Tindak Pidana Menurut Kepolisian Resort di Kabupaten Tanah Bumbu, 2016–2019

*Number of Reported Criminal Cases by Subdistrict Police Office in Tanah Bumbu Regency, 2016–2019*

Kepolisian Resort Subdistrict Police Office		2016	2017	2018	2019
(1)		(2)	(3)	(4)	(5)
1	POLRES	176	307	196	201
2	Kusan Hilir	24	27	36	30
3	Sungai Loban	11	17	7	12
4	Satui	67	119	55	45
5	Angsana	11	22	16	20
6	Kusan Hulu	11	13	14	12
7	Kuranji	8	7	6	4
8	Batulicin	22	11	23	29
9	Karang Bintang	4	5	3	9
10	Simpang Empat	67	55	37	33
11	Mantewe	11	15	7	8

Sumber/Source: POLRES Tanah Bumbu/Resort Police of Tanah Bumbu Regency

**Tabel 4.4.2** Jumlah Penyelesaian Tindak Pidana Menurut Kepolisian Resort di Kabupaten Tanah Bumbu, 2015–2018  
*Number of Crime Clearance Rate by Subdistrict Police Office in Tanah Bumbu Regency, 2015–2018*

Kepolisian Resort Subdistrict Police Office		2016	2017	2018	2019
(1)		(2)	(3)	(4)	(5)
1	POLRES	129	223	152	139
2	Kusan Hilir	28	25	24	29
3	Sungai Loban	10	15	7	12
4	Satui	60	85	40	40
5	Angsana	9	18	10	12
6	Kusan Hulu	8	15	10	12
7	Kuranji	7	6	2	4
8	Batulicin	22	13	18	20
9	Karang Bintang	4	4	0	8
10	Simpang Empat	58	31	24	28
11	Mantewe	9	10	1	4

Sumber/Source: POLRES Tanah Bumbu/Resort Police of Tanah Bumbu Regency

**Tabel 4.4.3** Risiko Penduduk Terjadi Tindak Pidana per 100.000 Penduduk Menurut Kecamatan, 2016-2019  
*Risk of Population Occurring Crime per 100,000 Population by District, 2016-2019*

Kepolisian Resort Subdistrict Police Office		2016	2017	2018	2019
(1)		(2)	(3)	(4)	(5)
1	POLRES	52.65	89.45	55.73	55.80
2	Kusan Hilir	45.75	50.28	65.62	53.54
3	Sungai Loban	47.50	71.70	28.88	48.46
4	Satui	106.39	183.47	82.48	65.67
5	Angsana	54.67	106.76	75.95	92.90
6	Kusan Hulu	47.92	55.44	58.56	49.24
7	Kuranji	85.71	73.13	61.23	39.90
8	Batulicin	130.81	63.69	129.91	159.87
9	Karang Bintang	20.39	24.87	14.58	42.76
10	Simpang Empat	77.82	62.05	40.62	35.28
11	Mantewe	52.91	70.48	32.18	36.01

Sumber/Source: POLRES Tanah Bumbu (Diolah) /Resort Police of Tanah Bumbu Regency

**Tabel 4.4.4** Selang Waktu Terjadinya Tindak Pidana (*Crime Clock*) menurut Kepolisian Daerah, 2016-2019  
*Time Interval of Crime Occurance (Crime Clock) by Regional Police Office, 2016-2019*

Kepolisian Resort Subdistrict Police Office	Hari : Jam : Menit : Detik Day : Hour : Minute : Second			
	2016	2017	2018	2019
(1)				(5)
1 POLRES	02:01:46:22	01:04:32:03	01:20:41:38	01:19:34:56
2 Kusan Hilir	15:05:00:00	13:12:26:40	10:03:20:00	12:04:00:00
3 Sungai Loban	02:04:21:49	21:11:17:39	21:03:25:43	30:10:00:00
4 Satui	05:10:44:47	03:01:36:48	06:15:16:22	08:02:40:00
5 Angsana	02:04:21:49	16:14:10:55	22:19:30:00	18:06:00:00
6 Kusan Hulu	02:04:21:49	28:01:50:46	26:01:42:51	30:10:00:00
7 Kuranji	14:15:00:00	21:03:25:43	29:20:00:00	31:06:00:00
8 Batulicin	16:14:10:55	02:04:21:49	15:20:52:10	12:14:04:08
9 Karang Bintang	31:06:00:00	13:00:00:00	30:16:00:00	09:13:20:00
10 Simpang Empat	05:10:44:47	06:15:16:22	09:20:45:24	11:01:27:16
11 Mantewe	02:04:21:49	24:08:00:00	21:03:25:43	14:15:00:00

Sumber/Source: POLRES Tanah Bumbu (Diolah) /Resort Police of Tanah Bumbu Regency

**Tabel 4.4.5** Jumlah Kejahatan yang dilaporkan dan diselesaikan di Kabupaten Tanah Bumbu, 2019  
*Number of Reported and Cleared Crime in Tanah Bumbu Regency, 2019*

Jenis Kejahatan / <i>Type of Crime</i>		Dilaporkan / <i>Reported</i>	Diselesaikan / <i>Cleared</i>
(1)		(2)	(3)
1.	Pencurian Biasa	45	27
2.	Pencurian dgn Pemberatan	35	30
3.	Pencurian dgn Kekerasan	5	3
4.	Pencurian Kendaraan Bermotor	17	12
5.	Penganiayaan Ringan	25	21
6.	Penganiayaan Berat	4	3
7.	Penipuan	5	4
8.	Penggelapan	20	14
9.	Pengeroyokan	3	3
10.	Pengrusakan	1	-
11.	Pemalsuan Surat	1	-
12.	K D R T	5	5
13.	Pencabulan Anak di Bawah Umur	4	3
14.	Persetubuhan Anak di Bawah Umur	14	13
15.	Kekerasan Anak di Bawah Umur	2	2
16.	Membawa Lari Anak di Bawah	1	1
17.	Perzinahan	1	1
18.	Kebakaran	5	5
19.	Temu Mayat	6	4
20.	Narkotika	118	91

Lanjutan Tabel 4.4.5  
Continued Table 4.4.5

	Jenis Kejahatan / Type of Crime	Dilaporkan / Reported	Diselesaikan / Cleared
	(1)	(2)	(3)
21.	UU. Kesehatan	1	1
22.	Perjudian	5	5
23.	Senjata Tajam	23	23
24.	Penyerobotan Tanah	3	-
25.	Uang Palsu	2	-
26.	Penggelapan dalam Jabatan	9	6
27.	Korupsi	1	1
28.	Illegal Logging	7	2
29.	Illegal Mining	6	4
30.	Illegal BBM	9	8
31.	Menghalangi Kegiatan Pertambangan	1	-
32.	UU. Kehutanan	1	-
33.	Penipuan dan Penggelapan	6	5
34.	Pemerasan dan Pengancaman	4	6
35.	Perbuatan Tidak Menyenangkan	1	1
36.	Penculikan	1	1
37.	UU. ITE	3	3
38.	Kebakaran Hutan Lahan	3	-
	<b>Jumlah/Total</b>	<b>403</b>	<b>308</b>
	2018	383	277
	2017	598	445
	2016	412	344
	2015	506	370
	2014	443	380

Sumber/Source: POLRES Tanah Bumbu/Resort Police of Tanah Bumbu Regency

**Tabel 4.4.6** Jumlah Kecelakaan. Kerugian Material dan Korban Setiap Bulan di Kabupaten Tanah Bumbu, 2019  
*Number of Accident, Financial Loss and Victims Every Month in Tanah Bumbu Regency, 2019*

Bulan / Month	Jumlah Kecelakaan / Number of Accident	Kerugian Material / Financial Loss ( 000 Rp)	Kondisi Korban / Victims		
			Meninggal / Casualty	Luka Berat / Seriously Injured	Luka ringan / Wounded
(1)	(2)	(3)	(4)	(5)	(6)
Januari / January	1	20 000	-	2	-
Pebruari / February	8	13 000	3	2	5
Maret / March	8	31 500	5	4	6
April / April	12	8 500	4	1	9
Mei / May	8	8 600	5	3	2
Juni / June	8	58 700	4	2	14
Juli / July	5	13 000	4	-	2
Agustus / August	5	10 000	2	2	5
September /September	7	21 700	5	3	4
Oktober /October	11	12 300	4	6	6
Nopember / November	9	5 300	4	6	6
Desember / December	4	5 500	2	1	1
<b>Jumlah/Total</b>	<b>86</b>	<b>208 100</b>	<b>42</b>	<b>32</b>	<b>60</b>
2017	60	220 000	43	17	28
2017	50	239 100	45	29	9
2016	72	243 250	52	35	14
2015	69	311 560	52	41	27
2014	49	364 000	47	22	16
2013	72	344 200	71	24	21
2012	80	533 750	64	44	18

Sumber/Source: POLRES Tanah Bumbu/Resort Police of Tanah Bumbu Regency

**Tabel 4.4.7** Jumlah Pelanggaran Lalu Lintas Setiap Bulan di Kabupaten Tanah Bumbu, 2019  
*Number of Traffic Offense Every Month in Tanah Bumbu Regency, 2019*

Bulan / Month	Pelanggaran / Offense	Vonis / Verdict	Jumlah denda / Nominal Fine (000 Rp)
(1)	(2)	(3)	(4)
Januari / January	592	592	160 450
Pebruari / February	500	500	125 797
Maret / March	400	400	107 152
April / April	22	22	33 800
Mei / May	31	31	-
Juni / June	52	52	7 900
Juli / July	461	461	52 791
Agustus / August	414	414	133 000
September / September	666	666	115 500
Oktober / October	588	588	167 891
Nopember / November	751	751	212 700
Desember / December	177	177	92 850
<b>Jumlah/Total</b>	<b>4 654</b>	<b>4 654</b>	<b>1 209 831</b>
2018	6 512	6 512	1 649 312,9
2017	6 050	6 050	2 002 247
2016	4 232	4 232	226 597
2015	4 503	4 346	207 533
2014	3 062	3 062	156 090,5
2013	2 791	2 791	170 954
2012	2 734	2 734	194 945

Sumber/Source: POLRES Tanah Bumbu/Resort Police of Tanah Bumbu Regency



#### 4.5 KEMISKINAN/POVERTY

**Tabel 4.5.1** Garis Kemiskinan dan Penduduk Miskin di Kabupaten Tanah Bumbu, 2011–2019  
*Poverty Line and Number of Poor People in Tanah Bumbu Regency, 2011–2019*

Tahun Year	Garis Kemiskinan Poverty Line (rupiah)	Penduduk Miskin Number of Poor People	
		Jumlah (dalam ribu) Total	Persentase Percentage
(1)	(2)	(3)	(4)
2011	276 961	16,92	6,17
2012	303 431	16,29	5,47
2013	332 406	16,04	5,20
2014	353 313	16,56	5,21
2015	370 670	17,91	5,55
2016	408 481	17,48	5,27
2017	427 852	17,02	4,99
2018	451 714	17,06	4,88
2019	475 763	17,34	4,85

Sumber/Source: Survei Sosial Ekonomi Nasional/National Socio Economic Survey

#### 4.6 LAINNYA/OTHER

**Tabel 4.6.1** Jumlah Perkara Menurut Jenisnya pada Pengadilan Agama Batulicin, 2012-2019  
*Number of Cases by Its Type in Religious Court of Batulicin. 2012–2019*

Jenis Perkara / Type of Case	Sisa perkara akhir tahun 2018 / Remains	Diterima di tahun 2019/ Accepted	Jumlah perkara / Number of Cases	Diputuskan di tahun 2019 / Verdict
(1)	(2)	(3)	(4)	(5)
Dispensasi Nikah	-	52	52	52
Ijin Poligami	-	-	-	-
Ishbat Nikah	2	224	226	226
Cerai Talak	9	211	220	216
Cerai Gugat	20	469	489	461
Perwalian	-	6	6	6
Nafkah Anak	-	-	-	-
Pembatalan Nikah	-	2	2	2
Gugatan Waris	-	3	3	3
Gugatan Hibah	-	1	1	1
Gugatan Wasiat	-	-	-	-
Gugatan Harta Bersama	-	5	5	5
Kelalaian atas Kewajiban Suami/Isteri	-	-	-	-
Wali Adhal	-	-	-	-
Penguasaan Anak/Hadhanah	-	-	-	-
Penetapan Ahli Waris	-	11	11	11
Asal usul anak	-	22	22	22
Pengangkatan anak	-	-	-	-
Lain-lain/Perubahan Buku Nikah	4	156	160	160
<b>Jumlah / Total</b>	<b>35</b>	<b>1 162</b>	<b>1 197</b>	<b>1 164</b>
2018	<b>27</b>	<b>1 231</b>	<b>1 258</b>	<b>1 223</b>
2017	<b>128</b>	<b>820</b>	<b>948</b>	<b>921</b>
2016	131	776	907	779
2015	122	827	949	818
2014	73	847	920	798
2013	80	672	752	698
2012	47	510	557	477

Sumber/Source :Pengadilan Agama Batulicin/Religion Court of Batulicin

**Tabel 4.6.2** Jumlah Perkara yang Diterima dan Diputus Setiap Bulan pada Pengadilan Agama Batulicin 2019  
*Number of Accepted Case and Verdict Case Every Month in Religious Court of Batulicin, 2019*

Bulan / Month	Sisa bulan lalu/ Remains		Diterima bulan ini/ Accepted	
	Gugatan	Permohonan	Gugatan	Permohonan
(1)	(2)	(3)	(4)	(5)
Januari / January	32	3	136	62
Pebruari / February	119	29	66	53
Maret / March	119	24	66	41
April / April	130	23	66	29
Mei / May	135	13	18	11
Juni / June	84	3	49	7
Juli / July	91	4	71	36
Agustus / August	106	10	70	29
September / September	107	10	62	27
Oktober / October	112	18	58	26
Nopember / November	107	8	44	115
Desember / December	81	102	3	17

Sumber/Source : Pengadilan Agama Batulicin/Religion Court of Batulicin

Lanjutan Tabel 4.6.2/  
Continued Table 4.6.2

Bulan / Month	Jumlah perkara/ Total		Diputus bulan ini/ Verdict	
	Gugatan	Permohonan	Gugatan	Permohonan
(1)	(6)	(7)	(8)	(9)
Januari / January	168	65	49	36
Pebruari / February	185	82	66	58
Maret / March	185	65	55	42
April / April	195	52	61	39
Mei / May	153	24	69	21
Juni / June	133	10	42	6
Juli / July	162	40	56	30
Agustus / August	176	39	59	29
September / September	109	37	57	19
Oktober /October	170	44	63	36
Nopember / November	151	123	70	21
Desember / December	84	119	51	119

Sumber/Source :Pengadilan Agama Batulicin/Religion Court of Batulicin

**Tabel 4.6.3** Banyaknya Kejadian Bencana Alam, Korban dan Taksiran Kerugiannya di Kabupaten Tanah Bumbu, 2019  
*Frequency of Disaster that Occured, Victim and Its Loss Estimating in Tanah Bumbu Regency, 2019*

Bencana / Disaster	Frekuensi Kejadian / Frequency	Korban / Victim			Taksiran Kerugian/ Loss Estimating (Rp)
		KK / Household	Jiwa / Person	Meninggal / Died	
(1)	(2)	(3)	(4)	(5)	(6)
Kebakaran /Fire	19	57	159	-	5 352 150 000
Banjir /Flood	1	6 141	20 551	-	52 493 181 825
Angin Puting Beliung / Cyclone	6	16	64	-	169 235 000
Gelombang Pasang (ROB)	-	-	-	-	-
Abrasi Pantai/ coastal erosion	1	8	25	-	24 000 000
Sambaran Petir/ lightning strike	-	-	-	-	-
Musibah Tenggelam/ drowned	-	-	-	-	-
Bencana Kekeringan/ drought	-	-	-	-	-
Kebakaran Hutan dan Lahan	249	-	-	-	-
<b>Jumlah/Total</b>	<b>276</b>	<b>6 222</b>	<b>20 799</b>	<b>-</b>	<b>58 014 566 825</b>

Sumber/Source: Badan Penanggulangan Bencana Daerah / Regional Disaster Management Agency

**Tabel 4.6.4** Jumlah Desa<sup>1</sup>/Kelurahan yang Mengalami Bencana Alam<sup>2</sup> Menurut Kecamatan, 2011– 2018  
*Number of Villages<sup>1</sup> that Had Natural Disaster<sup>2</sup> by Sub District, 2011– 2018*

Kecamatan Sub District	Banjir/Flood			Gempa Bumi/Earthquake		
	2011	2014	2019	2011	2014	2019
(1)	(2)	(3)	(4)	(5)	(6)	(7)
Kusan Hilir	9	6	8	-	-	-
Sungai Loban	1	3	1	-	-	-
Satui	9	11	8	-	-	-
Angsana	-	2	-	-	-	-
Kusan Hulu	15	9	1	-	-	-
Kuranji	1	2	1	-	-	-
Batulicin	3	-	2	-	-	-
Karang Bintang	4	4	1	-	-	-
Simpang Empat	1	1	-	-	-	-
Mantewe	1	1	-	-	-	-
<b>Tanah Bumbu</b>	<b>44</b>	<b>39</b>	<b>22</b>	<b>-</b>	<b>-</b>	<b>-</b>

Lanjutan Tabel/*Continued Table 4.6.4*

Kecamatan <i>Sub District</i>	Tanah Longsor/ <i>Landslide</i>		
	(2011)	(2014)	2019
(1)	(8)	(9)	(10)
Kusan Hilir	-	-	-
Sungai Loban	-	-	1
Satui	1	-	-
Angsana	-	2	-
Kusan Hulu	1	1	-
Kuranji	-	-	-
Batulicin	-	-	-
Karang Bintang	-	-	-
Simpang Empat	-	-	-
Mantewe	-	-	-
<b>Tanah Bumbu</b>	<b>2</b>	<b>3</b>	<b>1</b>

Catatan/*Note*: <sup>1</sup> Desa pada tabel ini termasuk Unit Permukiman Transmigrasi (UPT) yang masih dibina oleh kementerian terkait dan nagari di Provinsi Sumatera Barat/*Villages in this table are included in Transmigration Settlement Unit which is still fostered by the relevant ministries and the nagari in the Province of Sumatera Barat*

<sup>2</sup> Terjadi dalam tiga tahun terakhir sampai dengan saat pencacahan/*Occured during the last three years by the time of enumeration*

Sumber/*Source*: BPS, Pendataan Potensi Desa (Podes)/ *BPS-Statistics Indonesia, Village Potential Data Collecting*

**Tabel 4.6.5** Jumlah Sarana dan Tenaga Pemadam Kebakaran Menurut Kecamatan di Kabupaten Tanah Bumbu, 2019  
*The Number of Car and Fireman by Subdistrict in Tanah Bumbu Regency, 2019*

Kecamatan / Subdistrict	Sarana Mobil / Number of Car (unit)	Tenaga Pemadam / Number of Fireman (orang)
(1)	(2)	(3)
Kusan Hilir	2	35
Sungai Loban	1	9
Satui	2	31
Angsana	-	-
Kusan Hulu	-	-
Kuranji	-	-
Batulicin	3	37
Karang Bintang	-	-
Simpang Empat	3	31
Mantewe	-	-
<b>Tanah Bumbu</b>	<b>11</b>	<b>143</b>
2018	10	147
2017	10	148
2016	11	124
2014	11	91
2013	11	84
2012	9	82
2011	7	78
2010	7	86
2009	7	80

Sumber/Source : Satuan Polisi Pamong Praja dan Pemadam Kebakaran/ Civil Service Police Unit and Fire Fighter Department



**Tabel 4.6.6** Jumlah Kejadian Kebakaran Menurut Kecamatan di Kabupaten Tanah Bumbu, 2019  
*The Number of Car and Fireman by Subdistrict in Tanah Bumbu Regency, 2019*

Kecamatan / Subdistrict	2015	2016	2017	2018	2019
(1)	(2)	(3)	(4)	(5)	(6)
<b>Kusan Hilir</b>	71	14	12	40	111
<b>Sungai Loban</b>	-	-	-	2	-
<b>Satui</b>	7	15	9	29	95
<b>Angsana</b>	-	-	-	-	-
<b>Kusan Hulu</b>	-	-	-	-	-
<b>Kuranji</b>	2	-	-	-	-
<b>Batulicin</b>	135	9	10	21	103
<b>Karang Bintang</b>	11	-	3	1	3
<b>Simpang Empat</b>	189	43	17	44	168
<b>Mantewe</b>	1	-	1	3	-
<b>Tanah Bumbu</b>	<b>415</b>	<b>81</b>	<b>52</b>	<b>140</b>	<b>480</b>

Sumber/Source : Satuan Polisi Pamong Praja dan Pemadam Kebakaran/ Civil Service Police Unit and Fire Fighter Department

**Tabel 4.6.7** Jumlah Kawasan Rawan Bencana Kebakaran Menurut Kecamatan di Kabupaten Tanah Bumbu, 2019  
*The Number of Car and Fireman by Subdistrict in Tanah Bumbu Regency, 2019*

Kecamatan / Subdistrict	Tahun			
	2016 (Ha)	2017 (Ha)	2018 (Ha)	2019 (Ha)
(1)	(2)	(3)	(4)	(5)
<b>Kusan Hilir</b>	36 139	36 139	36 139	36 139
<b>Sungai Loban</b>	32 257	32 257	32 257	32 257
<b>Satui</b>	78 892	78 892	78 892	78 892
<b>Angsana</b>	13 639	13 639	13 639	13 639
<b>Kusan Hulu</b>	144 845	144 845	144 845	144 845
<b>Kuranji</b>	9 922	9 922	9 922	9 922
<b>Batulicin</b>	11 494	11 494	11 494	11 494
<b>Karang Bintang</b>	10 622	10 622	10 622	10 622
<b>Simpang Empat</b>	27 209	27 209	27 209	27 209
<b>Mantewe</b>	91 009	91 009	91 009	91 009
<b>Tanah Bumbu</b>	<b>456 028</b>	<b>456 028</b>	<b>456 028</b>	<b>456 027</b>

Sumber/Source : Satuan Polisi Pamong Praja dan Pemadam Kebakaran/ Civil Service Police Unit and Fire Fighter Department

**Tabel 4.6.8** Jumlah Sarana Kebersihan di Kabupaten Tanah Bumbu, 2019  
**Tabel** *The Number of Cleaning Equipments in Tanah Bumbu Regency, 2019*

Sarana / Equipment	Keadaan Sarana / Condition			Jumlah / Total
	Baik / Good	Rusak / Damage	Rusak Berat / Very Damage	
(1)	(2)	(3)	(4)	(5)
Kendaraan Bermotor				
- Dump Truck	10	-	3	13
- Armroll	15	1	-	16
- Pick up	2	-	-	2
Gerobak Sampah	18	-	-	18
Kontainer	39	12	5	56
Mesin Pemotong Rumput	-	3	-	3
Temp. Pembuangan Sampah				
- TP Sementara	6	-	-	6
- TP Akhir	3	-	-	3
Mobil Tangki	-	-	-	-
Mobil Kijang	-	-	-	-
Spd Motor Roda Dua	2	-	-	2
Sepeda Motor Roda Tiga	4	-	-	4
Doser D4KXL	-	1	-	1
Doser D3	1	-	-	1
Exavator PC 200	1	1	-	2
Mobil Road Sweeper	2	-	-	2
Mobil Campactor	1	-	-	1
<b>2 0 1 9</b>	<b>104</b>	<b>18</b>	<b>8</b>	<b>130</b>
2 0 1 8	47	22	197	266
2 0 1 7	163	61	30	254
2 0 1 6	183	75	32	290
2 0 1 5	280	40	11	331
2 0 1 4	290	35	44	369
2 0 1 3	241	50	82	375

Sumber/ Source: Dinas Lingkungan Hidup Kab. Tanah Bumbu / Environment Department of Tanah Bumbu Regency

**Tabel 4.6.9** Rekapitulasi Jumlah Bangunan yang mendapat IMB di Kabupaten Tanah Bumbu, 2010-2019  
*Summary of Building that Having Founding Building Licence in Tanah Bumbu Regency, 2010-2019*

Jenis Bangunan / Type of Building		2010	2011	2012	2013	2014
(1)		(2)	(3)	(4)	(5)	(6)
1.	Rumah Tinggal	200	162	233	208	88
2.	Bangunan Pemerintah	2	-	7	24	21
3.	Rumah Toko	76	62	100	103	63
4.	Toko	-	21	-	18	26
5.	Sekolah	4	35	23	3	1
6.	Tempat Ibadah	-	-	8	3	1
7.	Menara/Tower	1	-	-	2	15
8.	Kantor Umum	13	6	18	13	15
9.	Perumahan	215	11	1 228	337	1 303
10.	Asrama	-	9	-	-	-
11.	Hotel	-	736	-	1	2
12.	Sarang Burung Walet dan Kandang Ternak	52	6	3	1	-
13.	Gudang	10	-	8	7	3
14.	Showroom Mobil	-	-	-	2	2
15.	Showroom Sepeda Motor	-	-	-	-	-
16.	Bengkel	-	-	-	3	-
17.	Bangunan Reklame	5	-	5	38	17
18.	Tempat Usaha	19	-	22	10	15

Lanjutan Tabel 4.6.9/  
Continued Table 4.6.9

Jenis Bangunan / Type of Building	2015	2016	2017	2018	2019
(1)	(7)	(8)	(9)	(10)	(11)
Rumah Tinggal	166	53	43	54	36
Bangunan Pemerintah	18	10	6	7	3
Rumah Toko	92	43	34	32	57
Toko	13	13	18	15	20
Sekolah	-	6	5	3	17
Tempat Ibadah	1	44	8	19	52
Menara/Tower	2	-	-	-	-
Kantor Umum	25	10	8	11	15
Perumahan	1 128	1 214	2 302	1 812	1 939
Asrama	2	-	-	3	-
Hotel	3	1	1	2	6
Sarang Burung Walet dan Kandang Ternak	-	-	1	-	-
Gudang	7	2	12	5	8
Showroom Mobil	4	1	-	-	-
Showroom Sepeda Motor	-	-	-	-	-
Bengkel	11	2	2	1	3
Bangunan Reklame	5	1	4	2	-
Tempat Usaha	13	157	18	1	14

Sumber/ Source: Dinas Perumahan, Permukiman, dan Pertanahan Kab. Tanah Bumbu / Department of Housing, Settlement and Land Affairs of Tanah Bumbu Regency

**Tabel 4.6.10** Jumlah Penyandang Masalah Kesejahteraan Sosial Menurut Kecamatan di Kabupaten Tanah Bumbu, 2019  
*The Number with social welfare problems by Subdistrict in Tanah Bumbu Regency, 2019*

	Jenis PMKS	Kusan Hilir	Sungai Loban	Satui	Angsana	Kusan Hulu
	(1)	(2)	(3)	(4)	(5)	(6)
1	Anak Balita Terlantar	-	-	-	-	-
2	Anak Terlantar	-	-	-	-	-
3	Anak Yang Berhadapan Dengan Hukum (ABH)	5	1	2	-	1
4	Anak Jalanan	-	-	-	-	-
5	Anak Dengan Kedisabilitas	41	10	24	20	13
6	Anak Yang Menjadi Korban Tindak Kekerasan Atau Diperlakukan Salah	-	-	-	-	-
7	Anak Yang Memerlukan Perlindungan Khusus	-	-	-	-	-
8	Lanjut Usia Terlantar	15	26	25	25	26
9	Penyandang Disabilitas	294	16	117	75	46
10	Tuna Susila	2	-	28	-	1
11	Gelandangan	-	-	-	-	-
12	Pengemis	-	-	2	-	-
13	Pemulung	-	-	-	-	-
14	Kelompok Minoritas	-	-	-	-	-
15	Bekas Warga Binaan Lembaga Pemasyarakatan (BWBLP)	-	-	-	-	-
16	Orang Dengan HIV/AIDS	-	-	-	-	-
17	Korban Penyalahgunaan NAPZA	-	-	-	-	-
18	Korban Trafficking	-	-	-	-	-
19	Korban Tindak Kekerasan	-	-	-	-	-
20	Pekerja Migran Bermasalah Sosial (PMBS)	-	-	-	-	-
21	Korban Bencana Alam	1 842	6 90	6 356	-	4 868

Lanjutan Tabel 4.6.10/  
Continued Table 4.6.10

Jenis PMKS		Kusan Hilir	Sungai Loban	Satui	Angsana	Kusan Hulu
(1)	(2)	(3)	(4)	(5)	(6)	
22	Korban Bencana Sosial	3	-	10	-	-
23	Perempuan Rawan Sosial Ekonomi	-	-	1	-	-
24	Fakir Miskin	8 411	4 162	7 447	3 045	4 206
25	Keluarga Bermasalah Sosial Psikologis	-	-	-	-	-
26	Komunitas Adat Terpencil	-	-	-	-	184
<b>Jumlah / Total</b>		10 613	4 905	14 012	3 165	9 345
	2 0 1 8	11 980	4 009	19 126	3 191	5 502
	2 0 1 7	6 877	4 500	18 240	2 361	4 622
	2 0 1 6	6 542	4 529	6 582	2 278	4 366
	2 0 1 5	9 449	4 650	9 047	1 725	5 563
	2 0 1 4	1 126	802	3 728	443	908
	2 0 1 3	1 410	895	7 367	503	781
	2 0 1 2	1 098	604	473	440	529
	2 0 1 1	933	618	212	386	0
	2 0 1 0	9 778	1 034	16 455	700	35 343

<https://tanahbumbu.kabups.go.id>

Lanjutan Tabel 4.6.10/  
Continued Table 4.6.10

	Jenis PMKS	Kuranji	Batulicin	Karang Bintang	Simpang Empat	Mantewe
	(1)	(7)	(8)	(9)	(10)	(11)
1	Anak Balita Terlantar	-	-	-	1	-
2	Anak Terlantar	-	40	-	-	-
3	Anak Yang Berhadapan Dengan Hukum (ABH)	-	-	-	7	-
4	Anak Jalanan	-	-	-	-	-
5	Anak Dengan Kedisabilitas	2	15	2	42	23
6	Anak Yang Menjadi Korban Tindak Kekerasan Atau Diperlakukan Salah	-	-	-	-	-
7	Anak Yang Memerlukan Perlindungan Khusus	-	-	-	1	-
8	Lanjut Usia Terlantar	31	26	19	26	31
9	Penyandang Disabilitas	3	47	24	94	122
10	Tuna Susila	-	5	4	8	1
11	Gelandangan	-	-	-	-	-
12	Pengemis	-	-	-	-	-
13	Pemulung	-	-	-	-	-
14	Kelompok Minoritas	-	-	-	-	-
15	Bekas Warga Binaan Lembaga Pemasarakatan (BWBLP)	-	-	-	-	-
16	Orang Dengan HIV/AIDS	-	-	-	-	-
17	Korban Penyalahgunaan NAPZA	-	-	-	-	-
18	Korban Trafficking	-	-	-	-	-
19	Korban Tindak Kekerasan	-	-	-	-	-
20	Pekerja Migran Bermasalah Sosial (PMBS)	-	-	-	-	-
21	Korban Bencana Alam	-	1 987	1 640	-	2 555



Lanjutan Tabel 4.6.10/  
Continued Table 4.6.10

Jenis PMKS	Kuranji	Batulicin	Karang Bintang	Simpang Empat	Mantewe
(1)	(7)	(8)	(9)	(10)	(11)
22 Korban Bencana Sosial	-	2	-	13	-
23 Perempuan Rawan Sosial Ekonomi	-	1	1	2	-
24 Fakir Miskin	2 773	4 265	4 175	5 617	7 503
25 Keluarga Bermasalah Sosial Psikologis	-	-	-	-	-
26 Komunitas Adat Terpencil	-	-	-	-	23
<b>Jumlah / Total</b>	<b>2 809</b>	<b>6 388</b>	<b>5 865</b>	<b>5 811</b>	<b>10 258</b>
2018	<b>2 888</b>	<b>4 537</b>	<b>4 631</b>	<b>4 564</b>	<b>8 126</b>
2017	<b>2 717</b>	<b>3 242</b>	<b>3 251</b>	<b>4 377</b>	<b>5 868</b>
2016	2 759	4 287	3 224	4 507	6 731
2015	3 056	3 762	1 552	8 668	6 123
2014	538	187	396	1 691	738
2013	387	585	403	564	749
2012	325	104	780	290	496
2011	357	104	696	290	473
2010	1 027	4 606	4 630	1 006	3 861

Sumber/ Source : Dinas Sosial Kabupaten Tanah Bumbu /Social Service of Tanah Bumbu Regency

**Tabel 4.6.11** Nama Organisasi Sosial di Kabupaten Tanah Bumbu, 2019  
*Tabel Name of Social Organization in Tanah Bumbu Regency, 2019*

	Nama Organisasi	Kecamatan	Alamat	Penanganan
	(1)	(2)	(3)	(5)
1	Panti Asuhan Anak "Permata Hati"	Batulicin	Jl. Permata No,79 RT 02 RW 03 Kel. Batulicin	Pendidikan Anak Yatim Piatu
2	Panti Asuhan Anak "Kasih Ibu"	Simpang Empat	Jl. Veteran RT 07 RW 03 Desa Baroqah	Pendidikan Anak Yatim Piatu
3	Panti Asuhan Anak "Al Amanah"	Satui	Jl. Propinsi Km 169 RT 10 Desa Sinar Bulan	Pendidikan Anak Yatim Piatu
4	Panti Asuhan Anak "Hidayatul Mukarromah"	Satui	Jl Kuripan RT 01 Desa Sinar Bulan	Pendidikan Anak Yatim Piatu
5	Panti Asuhan Anak "Darul Yatama Zulfah"	Simpang Empat	Desa Bersujud	Pendidikan Anak Yatim Piatu

Sumber/ Source : Dinas Sosial Kabupaten Tanah Bumbu /Social Service of Tanah Bumbu Regency

**Tabel 4.6.12** Daftar Nama Karang Taruna di Kabupaten Tanah Bumbu, 2019  
*The List of Youth Organization in Tanah Bumbu Regency, 2019*

	Nama	Nama Pengurus	Desa/Kelurahan	Kecamatan
	(1)	(2)	(3)	(4)
1	Bina Muda	Arif Pani	Satui Timur	Satui
2	Bina Taruna	Sulikum Niam	Sumber Arum	Satui
3	Makmur Mulia	Khairunisab	Makmur Mulia	Satui
4	Muda bakti	Firman	Pendamaran Jaya	Satui
5	Bina Muda	Sukatno	Tegal Sari	Satui
6	Samodra Mahkota Jaya	Wahidin	Setarap	Satui
7	Sinar Pemuda	Ahyani	Sinar Bulan	Satui
8	Semangat Muda Mandiri	Hendi B	Sungai Cuka	Satui
9	Manunggal Karya	Kustoni A	Desa Wonorejo	Satui
10	Putra Nusantara	Titing Sugeng W	Wonorejo	Kusan Hulu
11	Krida Tama	Taufik Hidayat	Dwi Marga Utama	Sungai Loban
12	Marga Mulya	Erik Pratama	Marga Mulya	Sungai Loban
13	Tunas Muda	Tuharno	Sari Utama	Sungai Loban
14	Tunas Bakti	Erik Serasi S	Sumber Makmur	Sungai Loban
15	Bina Muda Mandiri	Wanto	Sumber Sari	Sungai Loban
16	Berlian	Muhali	Tri Mulya	Sungai Loban
17	Karya Mandiri	Rauh Fikum	Biduri Bersujud	Sungai Loban
18	Tunas Meranti	Nurhadi	Batu Meranti	Sungai Loban
19	Tri martani	Munifin	Tri Martani	Sungai Loban
20	Remaja Bersujud	Amirullah	Sebamban Lama	Sungai Loban
21	Karya Nusantara	Abdul Rahman	Sebamban Baru	Sungai Loban
22	Mandiri	Budi Harto	Sungai Loban	Sungai Loban
23	Damar Indah	Hariyadi	Damar Indah	Sungai Loban
24	Satria Muda	MM. Taufik Rahman	Sungai Dua Laut	Sungai Loban
25	Sari Mulya	Adi Chandra	Sari Mulya	Sungai Loban

Lanjutan Tabel 4.6.12/  
Continued Table 4.6.12

	Nama	Nama Pengurus	Desa	Kecamatan
	(1)	(2)	(3)	(4)
26	Citra Dewasa	I Komang Marta	Sungai Loban	Wanasari
27	Buwana Sari	I Putu Wahyu	Sungai Loban	Kerta Buana
28	Rajawali	Edi Santono	Mantewe	Dukuh Rejo
29	Setia Warga	-	Batulicin	Batulicin
30	Dharma Bakti Kusan	M.Saidi	Kusan Hulu	Pacakan
31	Angkasa	Mansyah	Kusan Hilir	Betung
32	Putra Jaya	Teguh Supriyatno	Karang Bintang	Manunggal
33	Bina Muda	Dian Setyawan	Karang Bintang	Pematang Ulin

Sumber/ Source : Dinas Sosial Kabupaten Tanah Bumbu /Social Service of Tanah Bumbu Regency

**Tabel 4.6.13** Jumlah Sarana Perpustakaan Menurut Jenis Perpustakaan dan Kecamatan 2019  
*Number of Libraries by Its Kind and Subdistrict 2019*

Kecamatan/ District	Perpus Desa	Perpus SD/MI*	Perpustakaan SMP/Mts*	Perpustakaan SLTA/MA*	Perpus Daerah
(1)	(2)	(3)	(4)	(5)	(6)
Kusan Hilir	7	26	10	2	1
Sungai Loban	3	16	3	2	-
Satui	2	11	5	1	-
Angsana	6	11	5	1	-
Kusan Hulu	3	9	3	2	-
Kuranji	4	7	2	1	-
Batulicin	3	9	4	1	1
Karang Bintang	8	11	5	2	-
Simpang Empat	6	24	4	3	4
Mantewe	4	5	5	2	1
<i>Jumlah / Total</i>	46	129	46	17	7
2018	46	111	41	16	7
2017	127	91	57	24	7
2016	127	132	56	32	4
2014	117	92	55	22	6
2013	109	90	53	20	6
2012	86	87	50	20	3
2011	74	82	42	16	*
2010	67	63	37	16	*

Sumber/ Source : Dinas Perpustakaan dan Kearsipan Kabupaten Tanah Bumbu/ Library and Archive Service of Tanah Bumbu Regency

**Tabel 4.6.14** Jumlah Koleksi Buku Perpustakaan Menurut Jenis Perpustakaan dan Kecamatan 2019  
*Number of Books of Library and Subdistrict 2019*

Kecamatan/ <i>District</i>	Perpus Desa	Perpustakaan SD/MI*	Perpustakaan SMP/Mts*	Perpustakaan SLTA/MA*
(1)	(2)	(3)	(4)	(5)
1 <b>Kusan Hilir</b>	2 150	61 062	63 605	15 812
2 <b>Sungai Loban</b>	3 000	60 479	19 943	21 340
3 <b>Satui</b>	1 020	29 437	15 152	3 786
4 <b>Angsana</b>	3 500	27 502	11 331	16 765
5 <b>Kusan Hulu</b>	1 500	19 076	10 266	3 218
6 <b>Kuranji</b>	3 450	22 828	3 852	4 919
7 <b>Batulicin</b>	1 500	14 592	37 951	2 897
8 <b>Karang Bintang</b>	6 200	20 852	7 589	2 074
9 <b>Simpang Empat</b>	650	90 340	7 505	31 643
10 <b>Mantewe</b>	2 000	21 886	47 606	3 420
<b>Jumlah / Total</b>	<b>24 970</b>	<b>368 054</b>	<b>224 800</b>	<b>105 874</b>
2 0 1 8	24 970	320 652	226 841	117 635
2 0 1 7	67 300	54 055	30 957	7 778
2 0 1 6	67 300	53 387	30 957	7 818
2 0 1 4	63 300	53 387	29 957	7 818
2 0 1 3	49 500	53 087	29 657	7 518
2 0 1 2	26 500	52 587	26 000	7 518
2 0 1 1	21 500	50 225	25 545	7 088
2 0 1 0	16 750	48 732	25 545	6 335

Sumber/ Source : Dinas Perpustakaan dan Kearsipan Kabupaten Tanah Bumbu/ Library and Archive Service of Tanah Bumbu Regency

**Tabel 4.6.15** Jumlah Koleksi Perpustakaan Daerah Menurut Klasifikasi  
**Tabel** 2019  
*Number of Collections of Regional Library by Its Classification*  
 2019

Klasifikasi/ <i>Classification</i>	Jumlah Judul/ <i>Total of titles</i>	Jumlah Eksemplar/ <i>Total of books</i>
(1)	(2)	(3)
000 Karya Umum	740	1 946
100 Filsafat	254	582
200 Agama	6 625	11.119
300 Ilmu-ilmu Sosial	2 618	8 414
400 Bahasa	1 007	1 512
500 Ilmu-ilmu Murni	1 070	1 756
600 Ilmu Terapan	5 482	14 485
700 Kesenian dan Olahraga	439	944
800 Kesusasteraan	752	3 329
900 Sejarah dan Geografi	1 344	1 913
F Fiksi	141	521
R Referensi	91	204
Buku-Buku Umum (Pusling)	-	-
<b>Jumlah / Total</b>	20 563	46 725
2018	20 363	45 725
2017	20 363	45 725
2016	20 215	44 575
2014	2 651	13 255
2013	9 789	21 246
2012	589	1 746
2011	584	1 168
2010	8 171	16 385

Sumber/ Source : Dinas Perpustakaan dan Kearsipan Kabupaten Tanah Bumbu/ Library and Archive Service of Tanah Bumbu Regency

**Tabel 4.6.16** Jumlah Peminjam Buku di Perpustakaan Daerah 2019  
*Number of people who borrow books at regional library 2019*

Bulan/ Months	Pengunjung/ Visitors	Peminjam Buku/ Book Borrower	Jumlah Anggota / Total Member
(1)	(2)	(3)	(4)
Januari / January	8 902	234	34
Pebruari / February	9 136	204	27
Maret / March	6 913	145	18
April / April	3 736	78	49
Mei / May	183	50	5
Juni / June	568	53	7
Juli / July	1 429	97	26
Agustus / August	7 684	149	75
September / September	7 465	114	16
Oktober / October	11 032	178	98
Nopember / November	4 269	101	134
Desember / December	1 277	85	14
<b>Jumlah / Total</b>	<b>62 594</b>	<b>1 488</b>	<b>503</b>
<b>2 0 1 8</b>	<b>38 831</b>	<b>1 721</b>	<b>297</b>
<b>2 0 1 7</b>	<b>11 718</b>	<b>2 757</b>	<b>623</b>

Sumber/ Source : Dinas Perpustakaan dan Kearsipan Kabupaten Tanah Bumbu/ Library and Archive Service of Tanah Bumbu Regency



**Tabel 4.6.17** Jumlah Organisasi Terdaftar di Kantor Kesbangpol Tanah Bumbu 2019  
*The Number of Registered Organization at Kesbangpol 2019*

	Jenis Organisasi/ <i>Organization</i>	Jumlah Terdaftar/ <i>Registered</i>	Jumlah Aktif/ <i>Active</i>
	(1)	(2)	(3)
1	Yayasan	51	46
2	Organisasi Keagamaan	85	85
3	Organisasi Pemuda	16	16
4	Organisasi Wanita	5	5
5	LSM Lokal	17	13
6	LSM Nasional	10	6
7	LSM Asing/Internasional	-	-
8	Lembaga Adat	9	8
9	Organisasi Profesi	88	88
10	Organisasi Sosial	24	23
11	Organisasi Seni Budaya	16	16
12	Organisasi Pendidikan	6	6
13	Lembaga Bantuan Hukum	2	2
14	Organisasi Keolahragaan	7	6
15	Organisasi Bantuan Kemanusiaan	1	1
16	Kesamaan Kegiatan	2	2
17	Koperasi	1	1
18	Partai Politik	16	13

Sumber/ *Source* : Kantor Kesatuan Bangsa dan Politik Kabupaten Tanah Bumbu/ *National Unity and Politics Office of Tanah Bumbu Regency*

**Tabel 4.6.18** Jumlah Nikah, Talak, Cerai, dan Rujuk Menurut Kecamatan, 2019  
*Number of Marriages and Divorces by Subdistrict, 2019*

Kecamatan/ District	Nikah / Marriage	Talak dan cerai Divorces		Jumlah Total
		Cerai Talak Divorce by Talak	Cerai Gugat Divorce by Petition	
(1)	(2)	(3)	(4)	(5)
1 Kusan Hilir	-	20	78	98
2 Sungai Loban	-	18	25	43
3 Satui	-	22	62	84
4 Angsana	-	19	20	39
5 Kusan Hulu	-	12	18	30
6 Kuranji	-	7	8	15
7 Batulicin	-	18	48	66
8 Karang Bintang	-	13	25	3
9 Simpang Empat	-	67	152	219
10 Mantewe	-	15	33	48
<b>Jumlah / Total</b>	-	211	469	680

Catatan/Note:

Sumber/Source: Pengadilan Agama Batulicin/Religion Court of Batulicin

**Tabel 4.6.19** Jumlah Perceraian Menurut Kecamatan dan Faktor, 2019  
**Tabel** *Number of Divorce by District and Factor, 2019*

Kecamatan/ <i>District</i>	Zina <i>Adultery</i>	Mabuk <i>Drunk</i>	Madat <i>Drug Addict</i>	Judi <i>Gambling</i>	Meninggalkan Salah Satu Pihak <i>Split Up</i>
(1)	(2)	(3)	(4)	(5)	(6)
1 Kusan Hilir	-	2	1	-	10
2 Sungai Loban	-	1	-	-	5
3 Satui	-	1	-	-	14
4 Angsana	1	-	-	-	3
5 Kusan Hulu	-	2	-	-	4
6 Kuranji	-	1	-	1	4
7 Batulicin	-	-	-	1	9
8 Karang Bintang	-	-	-	2	9
9 Simpang Empat	-	3	-	1	19
10 Mantewe	-	1	-	-	3
<b>Jumlah / Total</b>	<b>1</b>	<b>11</b>	<b>1</b>	<b>5</b>	<b>80</b>

Catatan/Note:

Sumber/Source: Pengadilan Agama Batulicin/Religion Court of Batulicin

Lanjutan Tabel 4.6.19/  
Continued Table 4.6.19

Kecamatan/ <i>District</i>	Dihukum Penjara <i>Jail</i>	Poligami Polygamy	Kekerasan Dalam Rumah Tangga <i>Domestic Violence</i>	Cacat Badan <i>Disability</i>	Perselisihan dan Pertengkaran Terus Menerus <i>Constant Disputes and Quarrel</i>
(1)	(7)	(8)	(9)	(10)	(11)
1 Kusan Hilir	-	-	2	1	-
2 Sungai Loban	1	-	1	-	-
3 Satui	-	-	1	-	-
4 Angsana	-	1	-	-	-
5 Kusan Hulu	-	-	2	-	-
6 Kuranji	-	-	1	-	1
7 Batulicin	-	-	-	-	1
8 Karang Bintang	-	-	-	-	2
9 Simpang Empat	1	-	3	-	1
10 Mantewe	1	-	1	-	-
<b>Jumlah / Total</b>	3	1	11	1	5

Catatan/Note:

Sumber/Source: Pengadilan Agama Batulicin/Religion Court of Batulicin

Lanjutan Tabel 4.6.19/  
Continued Table 4.6.19

Kecamatan/ District	Kawin Paksa Forced Marriage	Murtad Apostate	Ekonomi Economy	Lain-lain Others	Jumlah Total
(1)	(7)	(8)	(9)	(10)	(11)
1 Kusan Hilir	2	2	3	-	89
2 Sungai Loban	-	-	2	-	41
3 Satui	-	-	2	-	73
4 Angsana	-	-	4	-	33
5 Kusan Hulu	-	-	-	-	25
6 Kuranji	-	-	-	-	13
7 Batulicin	-	-	2	-	56
8 Karang Bintang	-	-	-	-	30
9 Simpang Empat	1	-	10	-	175
10 Mantewe	-	-	3	-	39
<b>Jumlah / Total</b>	<b>3</b>	<b>2</b>	<b>26</b>	<b>-</b>	<b>574</b>

Catatan/Note:

Sumber/Source: Pengadilan Agama Batulicin/Religion Court of Batulicin

**Tabel 4.6.20** Jumlah Kerusakan Rumah yang Diakibatkan Bencana Alam Menurut Kecamatan, 2019  
*Number of Damaged Houses Due to Natural Disaster by Subdistrict, 2018 and 2019*

Kecamatan / Subdistrict	Rusak Berat <i>Severely Damaged</i>		Rusak Sedang <i>Damaged</i>	
	2018	2019	2018	2019
(1)	(2)	(3)	(4)	(5)
Kusan Hilir	2	3	4	4
Sungai Loban	2	-	1	-
Satui	8	14	2	1
Angsana	-	-	-	-
Kusan Hulu	1	-	-	-
Kuranji	-	-	-	-
Batulicin	7	-	-	2
Karang Bintang	1	-	-	-
Simpang Empat	6	17	4	4
Mantewe	4	-	-	-
<b>Tanah Bumbu</b>	<b>31</b>	<b>34</b>	<b>11</b>	<b>11</b>

Lanjutan Tabel 4.6.20/  
Continued Table 4.6.20

Kecamatan / Subdistrict	Rusak Ringan <i>Lightly Damaged</i>		Terendam <i>Submerged</i>	
	2018	2019	2018	2019
(1)	(2)	(3)	(4)	(5)
<b>Kusan Hilir</b>	15	2	884	1 084
<b>Sungai Loban</b>	-	-	-	215
<b>Satui</b>	-	12	-	-
<b>Angsana</b>	-	1	-	-
<b>Kusan Hulu</b>	-	-	228	1 591
<b>Kuranji</b>	-	-	-	-
<b>Batulicin</b>	-	-	206	596
<b>Karang Bintang</b>	5	-	5	444
<b>Simpang Empat</b>	-	2	-	-
<b>Mantewe</b>	-	-	116	682
<b>Tanah Bumbu</b>	<b>20</b>	<b>17</b>	<b>1 439</b>	<b>4 612</b>

Sumber/Source : Badan Penanggulangan Bencana Daerah / *Regional Disaster Management Agency*



BAB 5

PERTANIAN

AGRICULTURE



<https://tanahbumbukab.bps.go.id>

1. Lahan sawah adalah lahan pertanian yang berpetak-petak dan dibatasi oleh pematang (galengan), saluran untuk menahan/ menyalurkan air, yang biasanya ditanami padi sawah tanpa memandang dari mana diperoleh atau status lahan tersebut, Lahan yang dimaksud termasuk lahan yang terdaftar di Pajak Bumi Bangunan, Luran Pembangunan Daerah, lahan bengkok, lahan serobotan, lahan rawa yang ditanami padi dan lahan bekas tanaman tahunan yang telah dijadikan sawah, baik yang ditanami padi, palawija atau tanaman semusim lainnya,
  2. Tegal/Kebun adalah lahan pertanian bukan sawah (lahan kering) yang ditanami tanaman semusim atau tahunan dan terpisah dengan halaman sekitar rumah serta penggunaannya tidak berpindah pindah,
  3. Ladang/Huma adalah lahan pertanian bukan sawah (lahan kering) yang biasanya ditanami tanaman semusim dan penggunaannya hanya semusim atau dua musim, kemudian akan ditinggalkan bila sudah tidak subur lagi (berpindah-pindah), Kemungkinan lahan ini beberapa tahun kemudian akan dikerjakan kembali jika sudah subur,
  4. Lahan yang sementara tidak diusahakan adalah lahan yang biasanya diusahakan tetapi untuk sementara (lebih dari 1 (satu) tahun tetapi kurang dari atau sama dengan 2 (dua) tahun) tidak diusahakan, termasuk lahan sawah yang tidak diusahakan selama lebih dari 2 (dua)
1. *Wetland is agricultural land that separated by small dykes to resist water, where the main crop is usually wetland paddy without considering where it is got from or the status of the land, It includes the land that is registered at land income tax office, regional development contribution, 'bengkok' land, illegal ownership, swamps for rice cultivation, and annual crop land mark that has been used as rice field, which are both planted with paddy, secondary crops or the other seasonal crops,*
  2. *Dry field/Garden is an dryland (unirrigated land) which is planted with seasonal or annual crops and separately from the yard around the house without shifting*
  3. *Unirrigated agricultural field /Shifting cultivation land is dryland (unirrigated land) that usually is cultivated for seasonal crops and utilized only for one or two seasons, then it will be left when it is not fertile (shifting), Maybe, this land will be used again in a few years if it has been fertile,*
  4. *Temporarily unused land is land that is regularly used but temporarily (more than a year but less or equal than two years) is unused, it includes wetland that is not cultivated more than two years,*

tahun,

5. Data pokok tanaman pangan yang dikumpulkan adalah luas panen dan produktivitas (hasil per hektar), Produksi tanaman pangan merupakan hasil perkalian antara luas panen dengan produktivitas, Pengumpulan data luas panen dilakukan setiap bulan dengan pendekatan area kecamatan di seluruh wilayah Indonesia, Pengumpulan data produktivitas dilakukan melalui pengukuran langsung pada plot ubinan berukuran  $2\frac{1}{2}$  m x  $2\frac{1}{2}$  m, Pengumpulan data produktivitas dilakukan setiap subround (empat bulanan) pada waktu panen petani,
  5. *The main food crops data collected consists of harvested area and productivity (yield per hectare), Food crops production is generated by harvested area multiplied by productivity, The harvested area data is collected every month using sub Subdistrict area approach in all sub Subdistrict in Indonesia, The productivity data collection is conducted by a direct measurement in  $2\frac{1}{2}$ m x  $2\frac{1}{2}$ m crop cutting plot, The productivity measurement is conducted in every subround (four monthly) at the time when Estate Croppers are harvesting their crops,*
6. Data produksi padi dan palawija yang disajikan adalah dalam kualitas: gabah kering giling (padi), pipilan kering (jagung), biji kering (kedelai dan kacang tanah), dan umbi basah (ubi kayu dan ubi jalar).
  6. *Production of paddy and secondary crops data are presented in the form of: dry unhusked rice (paddy), dry loose maize (maize), dry shells crops (soybeans and peanuts), and fresh roots (cassava and sweet potatoes).*
7. Tanaman sayuran dan buah-buahan semusim

Tanaman sayuran semusim adalah tanaman sumber vitamin, garam mineral dan lain-lain yang dikonsumsi dari bagian tanaman yang berupa daun, bunga, buah, dan umbinya, yang berumur kurang dari satu tahun,

Tanaman buah-buahan semusim adalah tanaman sumber vitamin, garam mineral, dan lain-lain yang dikonsumsi dari bagian tanaman yang berupa buah, berumur kurang dari satu tahun, tidak berbentuk pohon/rumpun tetapi menjalar dan berbatang lunak.

  7. *Seasonal vegetable and fruit plants*

*Seasonal vegetable plants are plants which are the sources of vitamin, mineral salt, etc, consumed from the part of the plant in the form of leaf, flower, fruit, and root with the age of less than one year,*

*Seasonal fruit plants are plants which are the sources of vitamin, mineral salt, etc, consumed from the part of the plant in the form of fruits, These plants are creeps with the age of less than one year.*

8. Tanaman buah-buahan dan sayuran tahunan  
Tanaman buah-buahan tahunan adalah tanaman sumber vitamin, garam mineral, dan lain-lain yang dikonsumsi dari bagian tanaman yang berupa buah dan merupakan tanaman tahunan.  
Tanaman sayuran tahunan adalah tanaman sumber vitamin, garam mineral, dan lain-lain yang dikonsumsi dari bagian tanaman yang berupa daun dan atau buah yang berumur lebih dari satu tahun.
9. Tanaman bioEstate Cropaka adalah tanaman yang bermanfaat untuk obat-obatan, kosmetik, dan kesehatan yang dikonsumsi atau digunakan dari bagian-bagian tanaman seperti daun, batang, buah, umbi (rimpang) ataupun akar.
10. Tanaman hias adalah tanaman yang mempunyai nilai keindahan baik bentuk, warna daun, tajuk maupun bunganya, sering digunakan untuk penghias pekarangan dan lain sebagainya.
11. Luas panen tanaman hortikultura adalah luas tanaman sayuran, buah-buahan, bioEstate Cropaka, dan tanaman hias yang diambil hasilnya/dipanen pada periode pelaporan.
12. Luas panen untuk tanaman sayuran adalah luas tanaman yang dipanen sekaligus/habis/dibongkar dan luas tanaman yang dipanen berkali-kali (lebih dari satu kali)/belum habis.  
Tanaman yang dipanen sekaligus/ habis/ dibongkar adalah tanaman yang sehabis panen langsung dibongkar/dicabut,
8. *Annual fruit and vegetable plants*  
*Annual fruit plants are plants which are the sources of vitamin, contained mineral salt, etc, consumed from the part of plant in the form of fruit and more than one year of age.*  
*Annual vegetable plants are plants which are the sources of vitamin, contained mineral salt, etc, consumed from the part of the plant in the form of vegetable and more than one year of age.*
9. *Medicinal plants are plants which are useful for medicine, It is consumed from part of the plant such as leaf, flower, fruit, tuber, and root.*
10. *Ornamental plants are plants which have a beauty value, either in shape, colour of leaf or crown of flower, and they are often used as a yard decorator.*
11. *Harvested area of horticulture is area which vegetable, fruit, medicinal and ornamental plant of crop harvested during the period of report.*
12. *Harvested area of vegetables is area of entirely plant harvested/demolished and plant harvested several times/ undemolished,*  
*Entirely plants harvested/ demolished are plants usually harvested once and demolished to be substituted by other plants, consisting of: shallots, garlic,*

terdiri dari bawang merah, bawang putih, bawang daun, kentang, kol/kubis, kembang kol, petsai/sawi, wortel, lobak, dan kacang merah,

Tanaman yang dipanen berkali-kali (lebih dari satu kali)/belum habis adalah tanaman yang pemanenannya lebih dari satu kali dan biasanya dibongkar apabila panen terakhir sudah tidak memadai lagi, terdiri dari: kacang panjang, cabe besar, cabe rawit, jamur, tomat, terung, buncis, ketimun, labu siam, kangkung, bayam, melon, semangka, dan blewah.

*leeks, potato, cabbage, cauli flower, mustard green, carrots, chinese radish, and red kidney beans,*

*Plants harvested several times/undemolished are plants usually harvested more than once and demolished in the case that the last harvest was economically not profitable.*

*They consist of : yard long beans, chili, small chili, mushroom, tomatoes, egg plant, french beans, cucumber, pumpkin/chajota, swamp cabbage, spinach, melon, watermelon, and blewah.*

13. Produksi hortikultura adalah hasil menurut bentuk produk dari setiap tanaman sayuran, buah-buahan, bioEstate Cropaka dan tanaman hias yang diambil berdasarkan luas yang dipanen/tanaman yang menghasilkan pada bulan/triwulan laporan.

*13. Horticulture production is the standard production quantity form of vegetable, fruit, medicinal and ornamental plant based on harvested area/the number of production plants reported monthly/quarterly,*

14. Data perkebunan besar dikumpulkan oleh BPS setiap bulan secara lengkap (sensus bulanan) dengan sistem surat pos. Khusus untuk tanaman kelapa, cengkeh, dan kapok, datanya diperoleh dari Direktorat Jenderal Perkebunan, Data perkebunan rakyat juga diperoleh dari Direktorat Jenderal Perkebunan,

*14. Data on estates are collected by the BPS every month on complete basis through a mailing system. Data on coconut, clove, and kapok, as well as on smallholder plantation, are acquired from the Directorate General of Estates,*

15. Penghitungan luas tanaman perkebunan besar adalah pada keadaan akhir tahun dan tidak termasuk yang luasnya kurang dari 5 hektar,

*15. Planted areas of estates refer to condition at the end of the year, and exclude areas less than 5 hectares,*

16. Bentuk produksi perkebunan adalah; karet kering (karet), daun kering (teh dan tembakau), biji kering (kopi dan coklat), kulit kering (kayu manis dan kina), serat kering (rami), bunga kering

*16. Production of estates crops are follows: dry rubber (rubber); dry leaves (tea and tobacco); dry beans (coffee and cocoa); dry bark (cassia vera and cinchona); dry fibre (rosella); dry flowers/buds*

(cengkeh), refined sugar (tebu dari perkebunan besar), gula mangkok (tebu dari perkebunan rakyat), ekuivalen kopra (kopra), biji dan bunga (pala) serta minyak daun (sereh),

*(cloves); refined sugar (sugar cane from estate); cup sugar (sugar cane from smallholders); copra (copra); seeds and buds (nutmeg); and leaf oil (citronella),*

17. Persediaan akhir tahun produksi perkebunan besar bukan merupakan cadangan penyangga (buffer stock),

*17. The production availability of estates at the end of year is not the buffer stock,*

18. Data Statistik Kehutanan sebagian besar merupakan data sekunder yang bersumber dari Kementerian Kehutanan,

*18. Most of forestry statistics are secondary data obtained from the Ministry of Forestry,*

19. Kawasan hutan adalah wilayah tertentu yang berupa hutan, yang ditunjuk dan atau ditetapkan oleh pemerintah untuk dipertahankan keberadaannya sebagai hutan tetap. Hal ini untuk menjamin kepastian hukum mengenai status kawasan hutan, letak batas dan luas suatu wilayah tertentu yang sudah ditunjuk menjadi kawasan hutan tetap.

*19. Forest Area is a specific territory of forest ecosystem determined and or decided by the government as a permanent forest. Such decision is important to maintain the size of forest area and to ensure its legitimation and boundary demarcation of permanent forest.*

20. Kawasan hutan Indonesia ditetapkan oleh Menteri Kehutanan dalam bentuk Surat Keputusan Menteri Kehutanan tentang Penunjukan Kawasan Hutan dan Perairan Provinsi, Penunjukan Kawasan Hutan ini disusun berdasarkan hasil pemaduserasian antara Rencana Tata Ruang Wilayah Provinsi (RTRWP) dengan Tata Guna Hutan Kesepakatan (TGHK).

*20. Indonesian forest area is determined by the Minister of Forestry in the format of Ministerial Decree on the Designation of Provincial Forest Area and Inland Water, Coastal and Marine Ecosystem, The designation of Forest Area is formulated based on integrated and harmonized of Provincial Spatial Planning (RTRWP) and Forest Land Use by Consensus (TGHK),*

21. Penunjukan kawasan hutan mencakup pula kawasan perairan yang menjadi bagian dari Kawasan Suaka Alam (KSA) dan Kawasan Pelestarian Alam (KPA).

*21. The designation of forest area in some cases also cover inland water, coastal and marine ecosystem that may become part of Sanctuary Reserve Area (KSA) and Nature Conservation Area (KPA),*

22. Kawasan Suaka Alam (KSA) adalah kawasan dengan ciri khas tertentu, baik di darat maupun di perairan yang mempunyai fungsi pokok sebagai kawasan pengawetan keanekaragaman tumbuhan dan satwa serta ekosistemnya, yang juga berfungsi sebagai wilayah sistem penyangga kehidupan,
22. *A Sanctuary Reserve Area is a specific terrestrial or aquatic area having specific criteria for preserving biodiversity plant and animal as well as ecosystem, which also serve as life support system,*
23. Kawasan Pelestarian Alam (KPA) adalah kawasan dengan ciri khas tertentu, baik di darat maupun di perairan yang mempunyai fungsi pokok perlindungan sistem penyangga kehidupan, pengawetan keanekaragaman jenis tumbuhan dan satwa, serta pemanfaatan secara lestari sumber daya alam hayati dan ekosistemnya,
23. *A Nature Conservation area is a specific terrestrial or aquatic area whose main function is to serve life support system and preserve diversity of plant and animal species, as well as to provide a sustainable utilization of living resources and their ecosystems,*
24. Berdasarkan Undang-Undang No, 41 Tahun 1999 tentang Kehutanan, kawasan hutan dibagi ke dalam kelompok Hutan Konservasi, Hutan Lindung, dan Hutan Produksi,
24. *In accordance to the Act on Forestry No, 41/1999, forest area is categorized as Conservation Forest, Protection Forest and Production Forest,*
25. Hutan Konservasi adalah kawasan hutan dengan ciri khas tertentu, yang mempunyai fungsi pokok pengawetan keanekaragaman tumbuhan dan satwa serta ekosistemnya,
25. *Conservation Forest is a forest area having specific characteristic established for the purposes of conservation of animal and plant species as well as their ecosystem,*
26. Hutan Lindung adalah kawasan hutan yang mempunyai fungsi pokok sebagai perlindungan sistem penyangga kehidupan untuk mengatur tata air, mencegah banjir, mengendalikan erosi, mencegah intrusi air laut, dan memelihara kesuburan tanah.
26. *Protection Forest is a forest area designated to serve life support system, maintain hydrological system, prevent of flood, erosion control, seawater intrusion, and maintain soil fertility,*
27. Hutan Produksi adalah kawasan hutan yang mempunyai fungsi pokok
27. *Production Forest is a forest area designated mainly to promote sustainable*

memproduksi hasil hutan, Hutan produksi terdiri dari Hutan Produksi Tetap (HP), Hutan Produksi Terbatas (HPT), dan Hutan Produksi yang dapat dikonversi.

*forest production, Production forest is classified as permanent production forest, limited production forest, and convertible production forest,*

28. Hutan Konservasi terdiri dari: Kawasan suaka alam berupa Cagar Alam (CA) dan Suaka Margasatwa (SM); kawasan pelestarian alam berupa Taman Nasional (TN), Taman Hutan Raya (THR), dan Taman Wisata Alam (TWA); Taman Buru (TB).

Taman Buru adalah kawasan hutan yang ditetapkan sebagai tempat wisata berburu.

28. *Conservation Forest is divided into: Sanctuary Reserve area consists of Strict Nature Reserve and Wildlife Sanctuary, Nature conservation area consists of National Park (TN), Grand Forest Park (THR), and Nature Recreation Park (TWA);*

*Game Hunting Park (TB)*

*Game Hunting Park is forest area devoted for game hunting recreation.*

29. Penetapan lahan kritis mengacu pada lahan yang telah sangat rusak karena kehilangan penutupan vegetasinya, sehingga kehilangan atau berkurang fungsinya sebagai penahan air, pengendali erosi, siklus hara, pengatur iklim mikro, dan retensi karbon. Berdasarkan kondisi vegetasinya, kondisi lahan dapat diklasifikasikan sebagai: sangat kritis, kritis, agak kritis, potensial kritis, dan kondisi normal.

29. *Critical land refers to a piece of land severely damaged due to lost of its vegetation cover so that its functions as water retention, erosion control, nutrient cycling, micro climate regulator and carbon retention are completely depleted, Based upon its vegetation condition, the land could be classified as : very critical, critical, slight critical, potential critical, and normal condition,*

30. Reboisasi atau rehabilitasi hutan bertujuan untuk menghitungkan kembali kawasan hutan yang kritis di wilayah daerah aliran sungai (DAS) yang dilaksanakan bersama masyarakat secara partisipatif.

30. *Reforestation or forest rehabilitation is intended to rehabilitate the critical land inside forest area or watershed to improve their ecological and hydrological functions, The activities were conducted with active participation of local communities who live nearby the target area,*

31. Pemanfaatan hasil hutan kayu adalah segala bentuk usaha yang memanfaatkan dan mengusahakan hasil hutan kayu dengan tidak merusak lingkungan dan

31. *Commercial utilization of timber as forest product is activities to utilize timber without destructing the environment and undermining the main functions of*



tidak mengurangi fungsi pokok hutan, Kegiatan ini hanya dapat dilaksanakan pada areal hutan yang memiliki potensi untuk dilakukan kegiatan pemanfaatan hasil hutan kayu dan dapat dilaksanakan setelah diperoleh izin usaha.

*the forest area, Those activities could only be executed in forest area with high commercial timber value with license,*

32. Izin Usaha Pemanfaatan Hasil Hutan Kayu (IUPHHK) pada hutan alam adalah izin untuk memanfaatkan hutan produksi yang kegiatannya terdiri dari pemanenan atau penebangan, penanaman, pemeliharaan, pengamanan, pengolahan, dan pemasaran hasil hutan kayu, IUPHHK dapat diberikan kepada perorangan, koperasi, badan usaha swasta, dan BUMN/BUMD.

*32. The license to commercially utilize timber in natural forest is license to utilize production forest for which the activities consist of harvesting or felling, planting, tending, protecting, processing, and marketing, The license could be granted to individuals, cooperatives, private companies, state-owned enterprises/local government-owned enterprises.*

33. Produksi hasil hutan utama yang dihasilkan dari hutan adalah kayu bulat, Produksi kayu bulat ini dihasilkan dari hutan alam melalui kegiatan perusahaan Hak Pengusahaan Hutan (HPH/IUPHHK), kegiatan ijin pemanfaatan kayu (IPK) dalam rangka pembukaan wilayah hutan, pembangunan Hutan Tanaman Industri (HTI), serta kegiatan hutan rakyat.

*33. The main product of commercial forest operation is log, The log is harvested from various sources such as natural forest granted to concessionaires (IUPHHK/HPH), land clearing activities (IPK), industrial forest plantation (HTI) and community forest.*

34. Kayu Gergajian merupakan kayu hasil konversi kayu bulat dengan menggunakan mesin gergaji, mempunyai bentuk yang teratur dengan sisi-sisi sejajar dan sudut-sudutnya siku dengan ketebalan tidak lebih dari 6 cm dan kadar air tidak lebih dari 18 persen, Kayu gergajian yang diolah langsung dari kayu bulat, wajib didukung dengan dokumen yang sah.

*34. Sawn Timber Constitutes a sawmill product derived from logs as raw material, The product is characterized with regular forms having parallel sides at right angle to each other, thickness not more than 6 cm and moisture content not to exceed 18 percent, Sawn timber produced directly from logs must be certified by a legal document,*

35. Kayu Lapis adalah panel kayu yang tersusun dari lapisan veneer dibagian luarnya, sedangkan dibagian intinya

*35. Plywood is wood panel consisting of layers pressed together in between veneers; the core may be veneer or some*

(core) bisa berupa veneer atau material lain, diikat dengan lem kemudian dipres (ditekan) sedemikian rupa sehingga menjadi panel yang kuat, Termasuk dalam artian ini adalah kayu lapis yang dilapisi lagi dengan material lain.

*other material, bound together with glue and pressed tightly together to make a strong panel, Included to this definition is plywood covered with other materials.*

36. Data populasi ternak bersumber dari Direktorat Jenderal Peternakan dan Kesehatan Hewan Kementerian Pertanian, sedangkan jumlah pemotongan ternak merupakan hasil Survei Laporan Pemotongan Ternak, Pengumpulan data pemotongan ternak dilakukan secara lengkap setiap triwulan di seluruh Rumah Potong Hewan (RPH) dan Tempat Pemotongan Hewan (TPH) yang ada di Indonesia, Pada tahun 2013 jumlah Dokumen RPH/TPH hasil pencacahan yang diolah sebanyak 4,033.

*36. Data of domestic livestock population are obtain from the Directorate General of Livestock and Animal Health Service, while data on the number of animals slaughtered are based on the quarterly survey conducted by BPS, This survey is a complete enumeration on all slaughterhouses and abattoirs in Indonesia, There are 4,033 covered in 2013.*

37. Data statistik perikanan merupakan data sekunder yang bersumber dari Direktorat Jenderal Perikanan Tangkap dan Direktorat Jenderal Budidaya, Statistik perikanan dibedakan atas data Perikanan Tangkap dan Perikanan Budidaya, Perikanan Tangkap diklasifikasikan atas penangkapan ikan di laut dan penangkapan ikan di perairan umum. Perikanan Budidaya diklasifikasikan atas jenis budidaya yaitu budidaya laut, tambak, kolam, karamba, jaring apung, dan sawah.

*37. Fishery Statistics are secondary data obtained from the Directorate General of Capture Fisheries and Directorate General of Aquaculture, Fishery statistics are categorized into capture fisheries and aquaculture, Capture fisheries are further classified into marine capture fisheries and inland open water capture fisheries, Aquaculture are further classified into several types of culture: marine culture, brackish water pond, fresh water pond, cage, floating net, and fish breeding in paddy fields.*

38. Rumah Tangga Perikanan Tangkap adalah rumah tangga yang melakukan kegiatan penangkapan ikan/binatang air lainnya/ tanaman air dengan tujuan sebagian/ seluruh hasilnya untuk dijual.

*38. A capture fishery household is a household conducting activities in catching fishes/other aquatic animals/ aquatic plants, for which the products are wholly or partly to be sold,*

39. Rumah Tangga Perikanan Budidaya adalah rumah tangga yang melakukan kegiatan budidaya ikan/binatang air lainnya/tanaman air dengan tujuan sebagian/ seluruh hasilnya untuk dijual.

39. *An aquaculture fishery household is a household conducting activities in culturing fishes/other aquatic animals/aquatic plants, for which the products are wholly or partly to be sold, different types of parameters,*

<https://tanahbumbukab.bps.go.id>

## ULASAN

## DESCRIPTION

### 5.1 Tanaman Padi dan Palawija

Kabupaten Tanah Bumbu merupakan daerah yang bercorak agraris. Karakteristik ini setidaknya dapat terlihat dari besarnya penggunaan lahan pertanian yang mencapai lebih dari 30 persen. Bahkan lebih dari 40 persen penduduk Tanah Bumbu menggantungkan nasibnya di sektor tersebut.

Kondisi pertanian Kabupaten Tanah Bumbu secara umum tidak jauh berbeda dengan karakter pertanian di kabupaten di sekitarnya, Komoditi Tanaman Padi dan palawija merupakan subsektor tanaman pangan yang menopang ketahanan pangan Kabupaten Tanah Bumbu. Produksi padi (sawah dan ladang) kabupaten ini tahun 2019 sebesar 101.130 ton, Sebagian besarnya adalah padi sawah, Kecamatan Kusan Hilir sebagai produsen padi terbesar menghasilkan 42.389 ton padi.

Produksi palawija Kabupaten Tanah Bumbu tahun 2019 terbesar dihasilkan dari produksi ubi kayu yang mencapai 2.271 ton, Kecamatan Mantewe, Sungai Loban dan Kusan Hilir cukup mendominasi dalam produksi palawija.

### 5.2 Tanaman Sayuran dan Buah

Di Kabupaten Tanah Bumbu selama tahun 2018, tanaman sayuran yang menyumbang produksi terbesar adalah cabai rawit yang mencapai 2.648 ton, Sementara itu produksi buah-buahan pada tahun yang sama, komoditi penyumbang terbesarnya adalah komoditi pisang yang mampu berproduksi hingga 8.632 kuintal.

### 5.1 Paddy and Second Crop In Dry Season

*Tanah Bumbu Regency is one of the agrarian question in the factory, These characteristics can be seen from at least the enormity of the use of agricultural land to reach more than 30 percent, Even more than 40 percent of the population in Tanah Bumbu took their fates in the sector.*

*Agricultural conditions Tanah Bumbu Regency is generally not much different from the character of agriculture in the Commodity crops is rice crops and food crops that sustain subsector food security Tanah Bumbu Regency, Production of rice (wet and dry land paddies) of this Regency in 2019 was 101.130 tons, Kusan Hilir subdistrict as the largest producer of rice yield tons of rice 42.389 tons.*

*The largest production of second crop in dry season in 2019 was cassava, reached 1,856 tons, Mantewe, Kuranji and Kusan Hilir subdistrict quite dominating in the production of other second crops,*

### 5.2 Vegetable and Fruit

*In Tanah Bumbu Regency during 2019, chili commodity support the largest total production reached 5,048 tons, Meanwhile, in the same year the largest production of fruits was rambutan reached 17,133 quintals.*

### 5.3 Perkebunan

Di sub – sektor perkebunan, komoditi karet dan kelapa sawit merupakan primadona masyarakat Tanah Bumbu saat ini, Total produksi selama tahun 2019, ke dua komoditi ini mampu menghasilkan 21.545 ton karet mentah, dan 1.527.842 ton tandan Buah Kelapa Sawit, Produksi Kelapa Sawit terkonsentrasi di Kecamatan Satui dan Kusan Hulu, sedangkan Perkebunan Karet cukup dominan di Kecamatan Sungai Loban dan Karang Bintang.

### 5.4 Peternakan

Jenis ternak besar terbanyak di Kabupaten Tanah Bumbu pada tahun 2019 berupa ternak sapi dan kerbau yang mencapai 20.209 ekor, yang sebagian besar berada di Kecamatan Kuranji, Sedangkan jenis unggas terbesarnya berupa ternak ayam ras pedaging yang populasinya mencapai 813.000 ekor.

### 5.5 Perikanan

Besarnya potensi perikanan Kabupaten Tanah Bumbu menjadikan subsektor perikanan memiliki nilai yang cukup strategis dalam peta perekonomian daerah maupun antar kabupaten, Semua kecamatan di Kabupaten Tanah Bumbu minimal memiliki salah satu potensi perikanan (Perairan laut, perairan umum dan budidaya), Di tahun 2019, kecamatan yang memiliki tingkat produksi perikanan terbanyak adalah Kusan Hilir yang mampu menyumbang 16.889.84 Ton, Sedangkan total produksi perikanan Tanah Bumbu sendiri sebesar 46,756.33 Ton, Dari sejumlah itu, 88 persen di antaranya merupakan produksi perikanan laut.

### 5.3 Estate Crop

*Nowadays, rubber and oil palm are main commodities product of estate sub sector in Tanah Bumbu, The total of production of them were 21,545 tons crude rubber and 1,527,842 tons oil palm, Satui and Sungai Loban subdistricts had a largest number of product of oil palm, Meanwhile, Karang Bintang and Sungai Loban subdistricts had a largest number of smallholder crude rubber.*

### 5.4 Livestock

*The largest number of livestock population in 2019 was cows reached 20,209 cows, Almost of them in Kuranji subdistrict, Meanwhile, the largest number of poultry population was local chicken i.e, 813,000 heads.*

### 5.5 Fishery

*The magnitude of the potential fishery Tanah Bumbu Regency makes fisheries subsector have sufficient strategic value in the map area as well as between the County economy, All subdistricts in Tanah Bumbu Regency at least have one potential fisheries (Marine Waters, Open waters and aquaculture), In 2019, which has the largest fisheries production levels is capable of donating Kusan Hilir 16.889.84 tons, While the total fishery production of own Tanah Bumbu 46,756.33 tons, From that amount, 88 percent of them are sea fisheries production.*

## 5.1 TANAMAN PANGAN/FOOD CROPS

**Tabel 5.1.1** Luas Panen, Produksi, dan Produktivitas Padi Menurut Kecamatan (ha), 2019

**Table** *Harvested Area, Production, and Productivity of Paddy by Sub District (ha), 2019*

Kecamatan <i>Sub District</i>	Luas Panen (ha) <i>Harvested Area (ha)</i>	Produksi (ton) <i>Production (ton)</i>	Produktivitas (ton/ha) <i>Productivity (ton/ha)</i>
(1)	(2)	(3)	(4)
Kusan Hilir	8 197	42 389	5,17
Sungai Loban	517	1 950	3,77
Satui	1 033	4 535	4,39
Angsana	331	1 636	4,94
Kusan Hulu	6 538	28 042	4,29
Kuranji	1 556	6 564	4,22
Batulicin	1 069	5 534	5,18
Karang Bintang	1 050	3 408	3,25
Simpang Empat	396	1 622	4,10
Mantewe	1 840	5 450	2,96
<b>Tanah Bumbu</b>	22 527	101 130	4,49

Catatan/Note:

Sumber/Source: Dinas Pertanian Kab. Tanah Bumbu/ Department of Agriculture

**Tabel 5.1.2** Produksi Padi Setara Beras Menurut Kecamatan (ton), 2019  
**Table** Rice Equivalent Production by Sub District (ton), 2019

Kecamatan Sub District	Produksi Padi (ton GKG) Rice Production (ton GKG)	Produksi Padi Setara Beras (ton) Rice Equivalent Production (ton)
(1)	(2)	(3)
Kusan Hilir	39 295	25 156
Sungai Loban	1 808	1 157
Satui	4 204	2 691
Angsana	1 517	971
Kusan Hulu	25 995	16 642
Kuranji	6 085	3 896
Batulicin	5 130	3 284
Karang Bintang	3 159	2 023
Simpang Empat	1 504	963
Mantewe	5 052	3 234
<b>Tanah Bumbu</b>	<b>93 748</b>	<b>60 017</b>

Catatan/Note:

Sumber/Source: Dinas Ketahanan Pangan Kabupaten Tanah Bumbu / Food Security Office of Tanah Bumbu Regency

**Tabel 5.1.3** Produksi Jagung dan Kedelai Menurut Kecamatan (ton), 2019  
**Table** Production of Maize and Soybeans by Sub District (ton), 2019

Kecamatan Sub District	Produksi Jagung Production of Maize (ton)	Produksi Kedelai Production of Soybeans (ton)
(1)	(2)	(3)
Kusan Hilir	3 245	-
Sungai Loban	7 214	25
Satui	16 306	142
Angsana	1 138	-
Kusan Hulu	15 256	259
Kuranji	12 029	-
Batulicin	1 143	-
Karang Bintang	13 409	480
Simpang Empat	6 606	-
Mantewe	32 975	1 218
<b>Tanah Bumbu</b>	<b>109 321</b>	<b>2 124</b>

Catatan/Note:

Sumber/Source: Dinas Pertanian Kab. Tanah Bumbu/ Department of Agriculture



**Tabel 5.1.4** Luas Lahan Sawah Menurut Kecamatan dan Jenis Pengairan di Kabupaten Tanah Bumbu (hektar), 2019

*Table Area of Wetland by Subdistrict and Type of Irrigation in Tanah Bumbu Regency, 2019*

Kecamatan Subdistrict	Irigasi Irrigation	Non Irigasi Non Irrigation	Jumlah Total
(1)	(2)	(3)	(4)
Kusan Hilir	100	7 583	7 683
Sungai Loban	-	187	187
Satui	-	860	860
Angsana	-	370	370
Kusan Hulu	-	4 994	4 994
Kuranji	-	875	875
Batulicin	-	1 459	1 459
Karang Bintang	-	396	396
Simpang Empat	-	384	384
Mantewe	-	270	270
<b>Tanah Bumbu</b>	<b>100</b>	<b>17 378</b>	<b>17 478</b>

Sumber/Source: Dinas Pertanian Kab. Tanah Bumbu/ Department of Agriculture

**Tabel 5.1.5** Luas Lahan Tegal/Kebun, Ladang/Huma, dan Lahan yang Sementara Tidak Diusahakan Menurut Kecamatan di Kabupaten Tanah Bumbu (hektar), 2019

**Table** *Area of Dry Field/Garden, Shifting Cultivation, Land and Temporarily Unused Land by Subdistrict in Tanah Bumbu Regency (hectar), 2019*

Kecamatan Subdistrict	Tegal/Kebun Dry Field/Garden	Ladang/Huma Shifting Cultivation	Sementara Tidak Diusahakan Temporarily Unused
(1)	(2)	(3)	(4)
Kusan Hilir	2 020,00	75,00	660,00
Sungai Loban	6 845,00	424,00	180,00
Satui	420,00	331,00	115,00
Angsana	105,00	25,00	141,00
Kusan Hulu	2 840,00	500,00	500,00
Kuranji	1 234,00	157,00	6,00
Batulicin	342,00	40,00	535,00
Karang Bintang	200,00	822,00	150,00
Simpang Empat	432,00	83,00	302,00
Mantewe	4 674,00	1 330,00	31,00
<b>Tanah Bumbu</b>	<b>19 112,00</b>	<b>3 787,00</b>	<b>2 620,00</b>
2 0 1 8	19 095,00	3 741,00	2 608,00
2 0 1 7	19 093,00	4 605,00	2 627,00
2 0 1 6	17 889,00	5 437,00	5 622,00

Sumber/Source: Dinas Pertanian Kab. Tanah Bumbu/ Department of Agriculture

**Tabel 5.1.6** Luas Tanam, Panen, Produksi, dan Rata-Rata Produksi Tanaman Padi dan Palawija di Kabupaten Tanah Bumbu, 2019

**Table** *Planted Area, Harvested, Production and Average Yield of Paddy and Second Crops in Tanah Bumbu Regency, 2019*

Jenis Tanaman / Kind of Crops	Tanam / Planted ( Ha )	Panen / Harvested ( Ha )	Produksi / Production ( Ton )	Rata-rata Produksi / Average Yield (Kw/Ha)
(1)	(2)	(3)	(4)	(5)
Padi sawah/ <i>Wetland Paddy</i>	18 415	16 214	83 868	51,26
Padi ladang/ <i>Dryland Paddy</i>	6 480	6 313	17 262	27,25
Jagung / <i>Maize</i>	22 765	22 767	109 321	27,25
Kacang Kedelai / <i>Soy bean</i>	1 674	1 674	2 124	12,69
Kacang tanah / <i>Peanuts</i>	60	60	65	10,86
Kacang Hijau/ <i>Green Peas</i>	3	3	3	10,71
Ubi kayu/ <i>Cassava</i>	92	91	2 271	249,58
Ubi jalar/ <i>Sweet Potatoes</i>	32	35	692	197,56

Sumber/Source : Dinas Pertanian Kab. Tanah Bumbu/ *Department of Agriculture*

**Tabel 5.1.7** Luas Tanam, Rusak, Panen dan Produksi Padi Sawah Menurut Kecamatan di Kabupaten Tanah Bumbu, 2019  
**Table** *Planted Area, Damaged, Harvested and Production of Wetland Paddy by Subdistrict in Tanah Bumbu Regency, 2019*

Kecamatan / Subdistrict	Tanam / Planted ( Ha )	Rusak / Damaged (Ha)	Panen / Harvested ( Ha )	Produksi / Production ( Ton )	Rata2 Produksi / Yield Rate ( Kw/Ha)
(1)	(2)	(3)	(4)	(5)	(6)
<b>Kusan Hilir</b>	9 464	1 342	8 122	42 186	51,94
<b>Sungai Loban</b>	227	-	227	1 150	50,66
<b>Satui</b>	869	142	727	3 707	50,99
<b>Angsana</b>	309	-	309	1 576	51,99
<b>Kusan Hulu</b>	4 351	284	4 129	21 388	51,80
<b>Kuranji</b>	1 109	130	979	4 983	50,90
<b>Batulicin</b>	1 361	295	1 066	5 526	51,84
<b>Karang Bintang</b>	284	49	235	1 198	50,96
<b>Simpang Empat</b>	242	21	221	1 145	51,83
<b>Mantewe</b>	199	-	199	1 009	50,69
<b>Tanah Bumbu</b>	18 415	2 263	16 214	83 868	51,26
2 0 1 8	23 706	563	23 081	109 952	47,17
2 0 1 7	23 216	254	21 641	103 188	47,17
2 0 1 6	17 941	1 807	14 890	70 943	47,17
2 0 1 5	17 800	108	17 542	83 627	47,17
2 0 1 4	20 066	850	19 216	88 376	45,55
2 0 1 3	18 643	-	18 643	89 665	47,97
2 0 1 2	14 205	389	13 834	67 689	48,91

Sumber/Source : Dinas Pertanian Kab. Tanah Bumbu/ Department of Agriculture

**Tabel 5.1.8** Luas Tanam, Rusak, Panen dan Produksi Padi Ladang Menurut Kecamatan di Kabupaten Tanah Bumbu, 2019  
**Table** *Planted Area, Damaged, Harvested and Production of Dryland Paddy by Subdistrict in Tanah Bumbu Regency, 2019*

Kecamatan / Subdistrict	Tanam / Planted ( Ha )	Rusak / Damaged (Ha)	Panen / Harvested ( Ha )	Produksi / Production ( Ton )	Rata2 Produksi / Yield Rate ( Kw/Ha)
(1)	(2)	(3)	(4)	(5)	(6)
<b>Kusan Hilir</b>	75	-	75	203	27,06
<b>Sungai Loban</b>	275	-	290	800	27,59
<b>Satui</b>	304	-	306	828	27,06
<b>Angsana</b>	20	-	22	60	27,11
<b>Kusan Hulu</b>	2 421	-	2 409	6 654	27,62
<b>Kuranji</b>	578	-	577	1 581	27,40
<b>Batulicin</b>	-	-	3	8	27,16
<b>Karang Bintang</b>	815	-	815	2 210	27,12
<b>Simpang Empat</b>	175	-	175	477	27,28
<b>Mantewe</b>	1 817	-	1 641	4 441	27,06
<b>Tanah Bumbu</b>	6 480	-	6 313	17 262	27,25
2 0 1 8	6 113	-	6 088	18 440	30,19
2 0 1 7	4 852	-	6 127	18 550	30,19
2 0 1 6	7 245	-	7 245	21 905	30,19
2 0 1 5	5 315	-	5 315	16 068	30,19
2 0 1 4	4 120	-	4 120	12 125	29,39
2 0 1 3	4 490	-	4 490	13 230	29,71
2 0 1 2	3 398	-	3 403	10 112	29,71

Sumber/Source : Dinas Pertanian Kab. Tanah Bumbu/ Department of Agriculture of Tanah Bumbu Regency

**Tabel 5.1.9** Luas Tanam, Rusak, Panen dan Produksi Jagung Menurut Kecamatan di Kabupaten Tanah Bumbu, 2019

**Table** *Planted Area, Damaged, Harvested and Production of Maize by Subdistrict in Tanah Bumbu Regency, 2019*

Kecamatan / Subdistrict	Tanam / Planted ( Ha )	Rusak / Damaged (Ha)	Panen / Harvested ( Ha )	Produksi / Production ( Ton )	Rata2 Produksi / Yield Rate ( Kw/Ha)
(1)	(2)		(4)	(5)	(6)
Kusan Hilir	638	-	676	3 245	48
Sungai Loban	1 509	-	1 503	7 214	48
Satui	3 397	-	3 397	16 306	48
Angsana	237	-	237	1 138	48
Kusan Hulu	3 188	-	3 177	15 256	48,02
Kuranji	2 506	-	2 506	12 029	48
Batulicin	238	-	238	1 143	48,01
Karang Bintang	2 799	-	2 793	13 409	48,01
Simpang Empat	1 376	-	1 376	6 606	48,01
Mantewe	6 877	13	6 864	32 975	48,04
<b>Tanah Bumbu</b>	<b>22 765</b>	<b>13</b>	<b>22 767</b>	<b>109 321</b>	<b>27,25</b>
2 0 1 8	13 678	-	13 824	51 299	37,11
2 0 1 7	5 416	-	3 796	14 087	37,11
2 0 1 6	1 094	-	1 889	7 009	37,11
2 0 1 5	269	19	207	768	37,11
2 0 1 4	575	-	580	2 132	36,76
2 0 1 3	530	-	529	1 938	37,07
2 0 1 2	761	1	724	2 684	37,07

Sumber/Source : Dinas Pertanian Kab. Tanah Bumbu/ Department of Agriculture of Tanah Bumbu Regency

**Tabel 5.1.10** Luas Tanam, Rusak, Panen dan Produksi Kedelai Menurut Kecamatan di Kabupaten Tanah Bumbu, 2019  
**Table** *Planted Area, Damaged, Harvested and Production of Soybeans by Subdistrict in Tanah Bumbu Regency, 2019*

Kecamatan / Subdistrict	Tanam / Planted ( Ha )	Rusak / Damaged (Ha)	Panen / Harvested ( Ha )	Produksi / Production ( Ton )	Rata2 Produksi / Yield Rate ( Kw/Ha)
(1)	(2)	(4)	(5)	(6)	(7)
Kusan Hilir	-	-	-	-	-
Sungai Loban	20	-	20	25	12,69
Satui	112	-	112	142	12,69
Angsana	-	-	-	-	-
Kusan Hulu	204	-	204	259	12,69
Kuranji	-	-	-	-	-
Batulicin	-	-	-	-	-
Karang Bintang	378	-	378	480	12,69
Simpang Empat	-	-	-	-	-
Mantewe	960	-	960	1 218	12,69
Tanah Bumbu	1 674	-	1 674	2 124	12,69
2 0 1 8	3 068	-	3 068	3 942	12,85
2 0 1 7	432	-	327	429,00	12,85
2 0 1 6	750	-	515	662	12,85
2 0 1 5	35	3	30	39	12,85
2 0 1 4	45	-	44	49	11,35
2 0 1 2	21	-	25	28	11,35
2 0 1 1	20	2	18	21	11,80

Sumber/Source : Dinas Pertanian Kab. Tanah Bumbu/ Department of Agriculture of Tanah Bumbu Regency

**Tabel 5.1.11** Luas Tanam, Rusak, Panen dan Produksi Kacang Tanah Menurut Kecamatan di Kabupaten Tanah Bumbu, 2019  
**Table** *Planted Area, Damaged, Harvested and Production of Peanuts by Subdistrict in Tanah Bumbu Regency, 2019*

Kecamatan / Subdistrict	Tanam / Planted ( Ha )	Rusak / Damaged (Ha)	Panen / Harvested ( Ha )	Produksi / Production ( Ton )	Rata2 Produksi / Yield Rate ( Kw/Ha)
(1)	(2)	(3)	(4)	(5)	(6)
<b>Kusan Hilir</b>	3	-	3	3	10,86
<b>Sungai Loban</b>	20	-	20	22	10,86
<b>Satui</b>	6	-	6	7	10,86
<b>Angsana</b>	2	-	2	2	10,86
<b>Kusan Hulu</b>	3	-	3	3	10,86
<b>Kuranji</b>	6	-	6	7	10,86
<b>Batulicin</b>	-	-	-	-	-
<b>Karang Bintang</b>	-	-	-	-	-
<b>Simpang Empat</b>	-	-	-	-	-
<b>Mantewe</b>	20	-	20	22	10,86
<b>Tanah Bumbu</b>	60	-	60	65	10,86
2018	98	-	98	115	11,69
2017	119	-	131	152,6	11,69
2016	129	-	177	208	11,69
2015	124	-	125	146	11,69
2013	239	-	233	271	11,62
2012	175	-	176	205	11,62
2011	175	-	176	205	11,62

Sumber/Source : Dinas Pertanian Kab. Tanah Bumbu/ Department of Agriculture of Tanah Bumbu Regency



**Tabel 5.1.12** Luas Tanam, Rusak, Panen dan Produksi Kacang Hijau Menurut Kecamatan Menurut Kecamatan di Kabupaten Tanah Bumbu, 2019

**Table** *Planted Area, Damaged, Harvested and Production Of Green Peas by Subdistrict in Tanah Bumbu Regency, 2019*

Kecamatan / Subdistrict	Tanam / Planted ( Ha )	Rusak / Damage (Ha)	Panen / Harvested ( Ha )	Produksi / Production ( Ton )	Rata2 Produksi / Yield Rate ( Kw/Ha)
(1)	(2)	(3)	(4)	(5)	(6)
Kusan Hilir	-	-	-	-	-
Sungai Loban	-	-	-	-	-
Satui	-	-	-	-	-
Angsana	-	-	-	-	-
Kusan Hulu	3	-	3	3	10,71
Kuranji	-	-	-	-	-
Batulicin	-	-	-	-	-
Karang Bintang	-	-	-	-	-
Simpang Empat	-	-	-	-	-
Mantewe	-	-	-	-	-
<b>Tanah Bumbu</b>	<b>3</b>	<b>-</b>	<b>3</b>	<b>3</b>	<b>10,71</b>
2018	8	-	8	8	8,63
2017	15	-	18	18,3	10,35
2016	21	-	19	20	10,35
2015	6	-	6	6	10,45
2013	203	-	176	2 452	139,42
2012	192	1	201	2 802	139,42
2011	161	-	179	2 506	140,00
2010	148	-	252	3 527	139,97
2009	442	2	420	5 663	134,82
2008	329	-	444	5 893	132,73

Sumber/Source : Dinas Pertanian Kab. Tanah Bumbu/ Department of Agriculture of Tanah Bumbu Regency

**Tabel 5.1.13** Luas Tanam, Rusak, Panen dan Produksi Ubi Kayu Menurut Kecamatan di Kabupaten Tanah Bumbu, 2019

*Table* *Planted Area, Damaged, Harvested and Production Of Cassava by Subdistrict in Tanah Bumbu Regency, 2019*

Kecamatan / Subdistrict	Tanam / Planted ( Ha )	Rusak / Damage (Ha)	Panen / Harvested ( Ha )	Produksi / Production ( Ton )	Rata2 Produksi / Yield Rate ( Kw/Ha)
(1)	(2)	(3)	(4)	(5)	(6)
Kusan Hilir	16	-	20	499	249.57
Sungai Loban	14	-	17	424	249.61
Satui	15	-	15	374	249.57
Angsana	8	-	7	175	249.57
Kusan Hulu	2	-	1	25	249.6
Kuranji	7	-	3	75	249.58
Batulicin	2	-	2	50	249.6
Karang Bintang	4	-	3	75	249.59
Simpang Empat	5	-	5	125	249.58
Mantewe	19	-	18	449	249.58
<b>Tanah Bumbu</b>	92	-	91	2 271	249.59
2 0 1 8	120	-	133	1 856	139,52
2 0 1 7	<b>164</b>	-	<b>207</b>	<b>2 889</b>	<b>139,52</b>
2 0 1 6	262	-	284	3 962	139,52
2 0 1 5	87	-	121	1 688	139,52
2 0 1 4	203	-	176	2 452	139,42
2 0 1 2	192	1	201	2 802	139,42
2 0 1 1	161	-	179	2 506	140,00

Sumber/Source : Dinas Pertanian Kab. Tanah Bumbu/ Department of Agriculture of Tanah Bumbu Regency

**Tabel 5.1.14** Luas Tanam, Rusak, Panen dan Produksi Ubi Jalar Menurut Kecamatan di Kabupaten Tanah Bumbu, 2019

**Table** *Planted Area, Damaged, Harvested and Production of Sweet Potato d by Subdistrict in Tanah Bumbu Regency, 2019*

Kecamatan / Subdistrict	Tanam / Planted ( Ha )	Rusak / Damaged (Ha)	Panen / Harvested ( Ha )	Produksi / Production ( Ton )	Rata2 Produksi / Yield Rate ( Kw/Ha)
(1)	(2)	(3)	(4)	(5)	(6)
<b>Kusan Hilir</b>	8	-	11	217	197,55
<b>Sungai Loban</b>	-	-	-	-	197,56
<b>Satui</b>	10	-	10	198	197,55
<b>Angsana</b>	4	-	3	59	197,56
<b>Kusan Hulu</b>	3	-	3	59	197,57
<b>Kuranji</b>	5	-	4	79	197,55
<b>Batulicin</b>	1	-	2	40	197,56
<b>Karang Bintang</b>	-	-	-	-	197,56
<b>Simpang Empat</b>	1	-	2	40	197,55
<b>Mantewe</b>	-	-	-	-	197,55
<b>Tanah Bumbu</b>	32	0	35	692	197,56
2018		-	41	423	103,15
2017	65	-	79	804,37	101,82
2016	77	-	89	918	103,15
2015	60	-	69	712	103,15
2014	87	-	87	887	101,76
2012	98	-	86	875	101,76
2011	85	-	102	1 040	102,00

Sumber/Source : Dinas Pertanian Kab. Tanah Bumbu/ Department of Agriculture of Tanah Bumbu Regency

## 5.2 HORTIKULTURA/HORTICULTURE

**Tabel 5.2.1** Luas Panen Tanaman Sayuran dan Buah-Buahan Semusim Menurut Kecamatan dan Jenis Tanaman (ha), 2018 dan 2019  
**Table** *Harvested Area of Vegetables by Sub District and Kind of Plant (ha), 2018 and 2019*

Kecamatan Sub District	Bawang Daun/ Scallion		Bawang Mer- ah/ Shallots		Bayam/ Spin- ach		Buncis/ string bean	
	2018	2019	2018	2019	2018	2019	2018	2019
(1)	(2)	(3)	(4)	(5)	(6)	(7)	(8)	(9)
Kusan Hilir	1	-	2	-	12	13	7	6
Sungai Loban	-	-	-	-	11	12	2	4
Satui	5	3	-	-	7	6	1	2
Angsana	5	3	-	-	2	2	-	-
Kusan Hulu	-	-	4	4	-	-	-	-
Kuranji	-	-	-	1	10	11	-	-
Batulicin	2	-	1	-	1	2	-	1
Karang Bintang	8	-	-	-	13	10	5	3
Simpang Empat	17	10	-	-	15	10	4	3
Mantewe	9	8	1	1	13	16	-	1
<b>Tanah Bumbu</b>	<b>47</b>	<b>24</b>	<b>8</b>	<b>6</b>	<b>84</b>	<b>82</b>	<b>19</b>	<b>20</b>

Lanjutan Tabel/*Continued Table* 5.2.1

Kecamatan <i>Sub District</i>	Cabai Besar/ Chili/Big chili		Cabai Rawit/ Chili/Cayenne Pepper		Jamur/ Mush- rooms		Kacang Panjang/ Long Beans	
	2018	2019	2018	2019	2018	2019	2018	2019
(1)	(10)	(11)	(12)	(13)	(14)	(15)	(16)	(17)
Kusan Hilir	8	6	11	7	-	-	9	10
Sungai Loban	3	6	9	9	-	-	10	5
Satui	3	6	3	5	106	81	5	4
Angsana	4	5	3	5	-	-	3	2
Kusan Hulu	3	7	6	6	-	-	3	2
Kuranji	-	4	14	9	-	-	12	8
Batulicin	2	4	5	7	-	-	1	-
Karang Bintang	2	7	4	5	-	-	6	6
Simpang Empat	7	8	4	9	-	-	11	7
Mantewe	7	9	17	7	-	-	9	10
<b>Tanah Bumbu</b>	<b>39</b>	<b>62</b>	<b>76</b>	<b>69</b>	<b>106</b>	<b>81</b>	<b>69</b>	<b>54</b>

Lanjutan Tabel/*Continued Table* 5.2.1

Kecamatan <i>Sub District</i>	Kangkung/ Water Spin- ach		Ketimun/ Cucumber		Labu Siam/ Chayote		Melon/ Melon	
	2018	2019	2018	2019	2018	2019	2018	2019
(1)	(18)	(19)	(20)	(21)	(22)	(23)	(24)	(25)
Kusan Hilir	12	13	8	8	-	-	-	-
Sungai Loban	11	12	4	3	-	-	1	2
Satui	7	7	5	5	-	-	-	1
Angsana	4	4	1	2	-	-	-	-
Kusan Hulu	2	1	1	2	1	-	1	-
Kuranji	11	12	7	3	-	-	-	-
Batulicin	2	3	2	1	-	-	-	-
Karang Bintang	14	9	5	1	1	-	-	-
Simpang Empat	15	12	9	6	-	-	-	-
Mantewe	10	10	8	8	-	-	-	-
<b>Tanah Bumbu</b>	<b>88</b>	<b>83</b>	<b>50</b>	<b>39</b>	<b>2</b>	<b>-</b>	<b>2</b>	<b>3</b>

Lanjutan Tabel/Continued Table 5.2.1

Kecamatan Sub District	Petsai/Sawi/ Chinese Cab- bage/mustard green		Semangka/ Water Melon		Terung/ Egg- plant		Tomat/ Tomato	
	2018	2019	2018	2019	2018	2019	2018	2019
(1)	(26)	(27)	(28)	(29)	(30)	(31)	(32)	(33)
Kusan Hilir	12	12	1	2	5	6	4	5
Sungai Loban	12	12	4	3	5	4	5	4
Satui	7	4	2	5	3	5	-	-
Angsana	5	2	1	-	2	2	-	-
Kusan Hulu	2	2	2	3	1	2	2	1
Kuranji	11	10	-	1	12	6	3	4
Batulicin	4	4	-	-	2	4	2	4
Karang Bintang	12	9	-	8	8	4	1	2
Simpang Empat	12	9	1	-	8	4	7	4
Mantewe	12	8	8	-	6	7	7	6
<b>Tanah Bumbu</b>	<b>89</b>	<b>72</b>	<b>19</b>	<b>22</b>	<b>52</b>	<b>44</b>	<b>31</b>	<b>30</b>

Catatan/Note:

Sumber/Source: BPS, Statistik Pertanian Hortikultura SPH-SBS/BPS-Statistics Indonesia, Agricultural Statistic for Horticulture SPH-SBS

**Tabel 5.2.2** Produksi Tanaman Sayuran dan Buah-Buahan Semusim Menurut Kecamatan dan Jenis Tanaman (ton), 2018 dan 2019

**Table**

*Harvested Area of Vegetables by Sub District and Kind of Plant (ton), 2018 dan 2019*

Kecamatan Sub District	Bawang Daun/ Scallion		Bawang Merah/ Shallots		Bayam/ Spinach		Buncis/ string bean	
	2018	2019	2018	2019	2018	2019	2018	2019
(1)	(2)	(3)	(4)	(5)	(6)	(7)	(8)	(9)
Kusan Hilir	20	-	8	-	209	189	156	123
Sungai Loban	-	-	-	-	47	45	76	104
Satui	41	22	-	-	48	32	34	52
Angsana	115	75	-	-	28	14	-	-
Kusan Hulu	-	-	85	120	-	-	-	-
Kuranji	-	-	-	4	91	113	-	-
Batulicin	74	-	40	-	40	24	-	24
Karang Bintang	406	-	-	-	260	61	394	34
Simpang Empat	450	179	-	-	436	278	463	318
Mantewe	114	95	6	20	64	90	-	3
<b>Tanah Bumbu</b>	<b>1 220</b>	<b>371</b>	<b>139</b>	<b>144</b>	<b>1 223</b>	<b>846</b>	<b>1 123</b>	<b>658</b>



Lanjutan Tabel/*Continued Table 5.2.2*

Kecamatan <i>Sub District</i>	Cabai Besar/ <i>Chili/Big chili</i>		Cabai Rawit/ <i>Chili/Cayenne Pepper</i>		Jamur/ <i>Mush- rooms</i>		Kacang Panjang/ <i>Long Beans</i>	
	2018	2019	2018	2019	2018	2019	2018	2019
(1)	(10)	(11)	(12)	(13)	(14)	(15)	(16)	(17)
Kusan Hilir	399	187	453	183	-	-	217	203
Sungai Loban	98	95	256	95	-	-	316	172
Satui	104	85	30	48	248	153	124	115
Angsana	44	118	192	163	-	-	97	44
Kusan Hulu	173	490	249	480	-	-	122	87
Kuranji	-	49	266	247	-	-	201	127
Batulicin	109	116	127	281	-	-	90	-
Karang Bintang	20	460	190	380	-	-	211	211
Simpang Empat	807	653	610	609	-	-	728	423
Mantewe	90	143	207	162	-	-	183	136
<b>Tanah Bumbu</b>	<b>1 844</b>	<b>2 396</b>	<b>2 580</b>	<b>2 648</b>	<b>248</b>	<b>153</b>	<b>2 289</b>	<b>1 518</b>

Lanjutan Tabel/*Continued Table* 5.2.1

Kecamatan <i>Sub District</i>	Kangkung/ <i>Water Spin- ach</i>		Ketimun/ <i>Cucumber</i>		Labu Siam/ <i>Chayote</i>		Melon/ <i>Melon</i>	
	2018	2019	2018	2019	2018	2019	2018	2019
(1)	(18)	(19)	(20)	(21)	(22)	(23)	(24)	(25)
Kusan Hilir	221	214	360	229	-	-	-	-
Sungai Loban	61	61	195	165	-	-	17	87
Satui	49	49	246	258	-	-	-	70
Angsana	92	48	80	164	-	-	-	-
Kusan Hulu	68	25	100	184	17	-	5	-
Kuranji	97	117	152	42	-	-	-	-
Batulicin	52	25	260	18	-	-	-	-
Karang Bintang	251	56	444	14	21	-	-	-
Simpang Empat	454	287	834	557	-	-	-	-
Mantewe	227	81	154	153	-	-	-	-
<b>Tanah Bumbu</b>	<b>1 572</b>	<b>963</b>	<b>2 825</b>	<b>1 784</b>	<b>38</b>	<b>-</b>	<b>22</b>	<b>157</b>

Lanjutan Tabel/Continued Table 5.2.1

Kecamatan Sub District	Petsai/Sawi/ Chinese Cab- bage/mustard green		Semangka/ Water Melon		Terung/ Egg- plant		Tomat/ Tomato	
	2018	2019	2018	2019	2018	2019	2018	2019
(1)	(26)	(27)	(28)	(29)	(30)	(31)	(32)	(33)
Kusan Hilir	280	149	110	135	233	199	188	142
Sungai Loban	185	125	228	133	310	156	263	117
Satui	60	27	114	398	238	170	-	-
Angsana	120	47	100	-	113	205	-	-
Kusan Hulu	155	42	58	180	8	79	35	24
Kuranji	112	134	-	100	264	167	49	122
Batulicin	71	44	-	-	281	245	240	210
Karang Bintang	846	101	-	416	473	92	31	123
Simpang Empat	351	150	16	-	880	406	715	369
Mantewe	194	87	119	-	155	147	105	67
<b>Tanah Bumbu</b>	<b>2 374</b>	<b>906</b>	<b>745</b>	<b>1 362</b>	<b>2 955</b>	<b>1 866</b>	<b>1 626</b>	<b>1 174</b>

Catatan/Note:

Sumber/Source: BPS, Statistik Pertanian Hortikultura SPH-SBS/ BPS-Statistics Indonesia, Agricultural Statistic for Horticulture SPH-SBS

**Tabel 5.2.3** Luas Panen Tanaman Sayuran dan Buah-Buahan Semusim Menurut Jenis Tanaman (ha), 2018–2019  
**Table** *Harvested Area of Vegetables by Kind of Plant (ha), 2016–2019*

Jenis Tanaman <i>Kind of Plants</i>	2018	2019
(1)	(2)	(3)
Bawang Daun/ <i>Scallion</i>	47	24
Bawang Merah/ <i>Shallots</i>	8	6
Bayam/ <i>Spinach</i>	84	82
Buncis/ <i>string bean</i>	19	20
Cabai Besar/ <i>Chili/Big chili</i>	39	62
Cabai Rawit/ <i>Chili/Cayenne Pepper</i>	76	69
Jamur/ <i>Mushrooms</i>	106	81
Kacang Panjang/ <i>Long Beans</i>	69	54
Kangkung/ <i>Water Spinach</i>	88	83
Ketimun/ <i>Cucumber</i>	50	39
Labu Siam/ <i>Chayote</i>	2	-
Melon/ <i>Melon</i>	2	3
Petsai/Sawi/ <i>Chinese Cabbage/ mustard green</i>	89	72
Semangka/ <i>Water Melon</i>	19	22
Terung/ <i>Eggplant</i>	52	44
Tomat/ <i>Tomato</i>	31	30

Catatan/Note:

Sumber/Source: BPS, Statistik Pertanian Hortikultura SPH-SBS/BPS-Statistics Indonesia, *Agricultural Statistic for Horticulture SPH-SBS*

**Tabel 5.2.4** Produksi Tanaman Sayuran dan Buah-Buahan Semusim Menurut Jenis Tanaman (ton), 2016–2019

**Table** *Production of Vegetables by Kind of Plant (ha), 2018–2019*

Jenis Tanaman <i>Kind of Plants</i>	2018	2019
(1)	(2)	(3)
Bawang Daun/ <i>Scallion</i>	1 220	371
Bawang Merah/ <i>Shallots</i>	139	144
Bayam/ <i>Spinach</i>	1 223	846
Buncis/ <i>string bean</i>	1 123	658
Cabai Besar/ <i>Chili/Big chili</i>	1 844	2 396
Cabai Rawit/ <i>Chili/Cayenne Pepper</i>	2 580	2 648
Jamur/ <i>Mushrooms</i>	248	153
Kacang Panjang/ <i>Long Beans</i>	2 289	1 518
Kangkung/ <i>Water Spinach</i>	1 572	963
Ketimun/ <i>Cucumber</i>	2 825	1 784
Labu Siam/ <i>Chayote</i>	38	-
Melon/ <i>Melon</i>	22	157
Petsai/Sawi/ <i>Chinese Cabbage/ mustard green</i>	2 374	906
Semangka/ <i>Water Melon</i>	745	1 362
Terung/ <i>Eggplant</i>	2 955	1 866
Tomat/ <i>Tomato</i>	1 626	1 174

Catatan/Note:

Sumber/Source: BPS, Statistik Pertanian Hortikultura SPH-SBS/BPS-Statistics Indonesia, *Agricultural Statistic for Horticulture SPH-SBS*

**Tabel 5.2.5** Produksi Tanaman Buah–Buahan Menurut Jenis Tanaman (kuintal), 2016–2019

**Table** Production of Fruits by Kind of Plant (quintals), 2018–2019

Jenis Tanaman Kind of Plants	2018	2019
(1)	(2)	(3)
<i>Alpukat/ Avocado</i>	12	13
<i>Belimbing/ Star Fruit</i>	353	294
<i>Duku/Langsar/Kokosan/ Duku</i>	94	86
<i>Durian/ Durian</i>	420	680
<i>Jambu Air/ Water Apple</i>	252	190
<i>Jambu Biji/ Guava</i>	333	441
<i>Jengkol/ Jengkol</i>	160	99
<i>Jeruk Besar/ Pomelo</i>	253	247
<i>Jeruk Siam/Keprak/ Orange/ Tangerine</i>	1 165	662
<i>Mangga/ Mango</i>	1 440	1 876
<i>Manggis/ Mangosteen</i>	7	5
<i>Markisa/Konyal/ Passion fruit</i>	2	-
<i>Melinjo/ Gnetum/Melinjo</i>	284	314
<i>Nangka/Cempedak/ Jackfruit</i>	1 380	1 885
<i>Nenas/ Pineapple</i>	211	184
<i>Pepaya/ Papaya</i>	611	617
<i>Petai/ Twisted Cluster Bean</i>	295	342
<i>Pisang/ Banana</i>	17 133	8 632
<i>Rambutan/ Rambutan</i>	1 122	972
<i>Salak/ Snakefruit</i>	65	32
<i>Sawo/ Sapodilla/Sawo</i>	569	715
<i>Sirsak/ Soursop</i>	306	217
<i>Sukun/ Breadfruit</i>	271	180

Catatan/Note:

Sumber/Source: BPS, Statistik Pertanian Hortikultura SPH-SBS/ BPS-Statistics Indonesia, Agricultural Statistic for Horticulture SPH-SBS

**Tabel 5.2.6** Luas Panen Tanaman Biofarmaka Menurut Kecamatan dan Jenis Tanaman (m<sup>2</sup>), 2018 dan 2019

**Table** *Harvested Area of Medicinal Plants by Sub District and Kind of Plant (m<sup>2</sup>), 2018 and 2019*

Kecamatan <i>Sub District</i>	Jahe/ <i>Ginger</i>		Laos/Lengkuas/ <i>Galanga</i>	
	2018	2019	2018	2019
(1)	(2)	(3)	(4)	(5)
Kusan Hilir	-	-	-	-
Sungai Loban	-	-	-	-
Satui	-	-	-	-
Angsana	-	-	-	-
Kusan Hulu	100	10	-	-
Kuranji	20 750	1 500	6 300	500
Batulicin	-	-	-	-
Karang Bintang	95	46	50	35
Simpang Empat	-	-	-	-
Mantewe	35	115	-	-
<b>Tanah Bumbu</b>	<b>20 980</b>	<b>1 671</b>	<b>6 350</b>	<b>535</b>

Lanjutan Tabel/*Continued Table 5.2.6*

Kecamatan Sub District	Kencur/ <i>East Indian Galangal</i>		Kunyit/ <i>Turmeric</i>	
	2018	2019	2018	2019
(1)	(6)	(7)	(8)	(9)
Kusan Hilir	-	-	-	-
Sungai Loban	-	-	-	-
Satui	-	-	-	-
Angsana	-	-	-	-
Kusan Hulu	55	15	2	10
Kuranji	6 000	1 100	6 000	1 500
Batulicin	-	-	-	-
Karang Bintang	120	100	100	75
Simpang Empat	-	-	-	-
Mantewe	-	-	-	160
<b>Tanah Bumbu</b>	<b>6 175</b>	<b>1 215</b>	<b>6 102</b>	<b>1 745</b>

Catatan/Note:

Sumber/Source: BPS, Statistik Pertanian Hortikultura SPH-TBF/BPS-Statistics Indonesia, *Agricultural Statistic for Horticulture SPH-TBF*



**Tabel 5.2.7** Produksi Tanaman Biofarmaka Menurut Kecamatan dan Jenis Tanaman (kg), 2018 and 2019

**Table** *Production of Medicinal Plants by Sub District and Kind of Plant (kg), 2018 and 2019*

Kecamatan <i>Sub District</i>	Jahe/ <i>Ginger</i>		Laos/Lengkuas/ <i>Galanga</i>	
	2018	2019	2018	2019
(1)	(2)	(3)	(4)	(5)
Kusan Hilir	-	-	-	-
Sungai Loban	-	-	-	-
Satui	-	-	-	-
Angsana	-	-	-	-
Kusan Hulu	500	16	-	-
Kuranji	21 200	1 250	31 300	200
Batulicin	-	-	-	-
Karang Bintang	180	188	116	126
Simpang Empat	-	-	-	-
Mantewe	40	142	-	-
<b>Tanah Bumbu</b>	<b>21 920</b>	<b>1 596</b>	<b>31 416</b>	<b>326</b>

Lanjutan Tabel/*Continued Table 5.2.7*

Kecamatan <i>Sub District</i>	Kencur/ <i>East Indian Galangal</i>		Kunyit/ <i>Turmeric</i>	
	2018	2019	2018	2019
(1)	(6)	(7)	(8)	(9)
Kusan Hilir	-	-	-	-
Sungai Loban	-	-	-	-
Satui	-	-	-	-
Angsana	-	-	-	-
Kusan Hulu	51	14	2	14
Kuranji	14 208	1 300	18 500	1 700
Batulicin	-	-	-	-
Karang Bintang	310	423	250	285
Simpang Empat	-	-	-	-
Mantewe	-	-	-	212
<b>Tanah Bumbu</b>	<b>14 569</b>	<b>1 737</b>	<b>18 752</b>	<b>2 211</b>

Catatan/*Note:*Sumber/*Source:* BPS, Statistik Pertanian Hortikultura SPH-TBF/BPS-Statistics Indonesia, *Agricultural Statistic for Horticulture SPH-TBF*

**Tabel 5.2.8** Luas Panen Tanaman Biofarmaka Menurut Jenis Tanaman (m<sup>2</sup>), 2016–2019  
**Table** *Harvested Area of Medicinal Plants by Kind of Plant (m<sup>2</sup>), 2016–2019*

Jenis Tanaman <i>Kind of Plants</i>	2016	2017	2018	2019
(1)	(2)	(3)	(4)	(5)
Jahe	-	13 320	21 200	1 671
Laos	-	1 100	5 030	535
Kencur	-	470	5 125	1 251
Kunyit	-	337	5 102	1 745

Catatan/Note:

Sumber/Source: BPS, Statistik Pertanian Hortikultura SPH-TBF/BPS-Statistics Indonesia, *Agricultural Statistic for Horticulture SPH-TBF*

<https://tanahbumbu.id>

**Tabel 5.2.9** Produksi Tanaman Biofarmaka Menurut Jenis Tanaman (kg), 2016–2019

**Table** Production of Medicinal Plants by Kind of Plant (kg), 2016–2019

Jenis Tanaman Kind of Plants	2016	2017	2018	2019
(1)	(2)	(3)	(4)	(5)
Jahe	-	19 306	34 095	1 596
Laos	-	1 700	14 981	326
Kencur	-	648	8 176	1 737
Kunyit	-	1 802	11 577	2 211

Catatan/Note:

Sumber/Source: BPS, Statistik Pertanian Hortikultura SPH-TBF/BPS-Statistics Indonesia, Agricultural Statistic for Horticulture SPH-TBF

### 5.3 PERKEBUNAN/ESTATE CROPS

**Tabel 5.3.1** Luas Areal Tanaman Perkebunan Menurut Kecamatan dan Jenis Tanaman (ha), 2018 dan 2019

**Table** *Planted Area of Estate Crops by Sub District and Type of Crops (ha), 2018 dan 2019*

Kecamatan Sub District	Kelapa Sawit Oil Palm		Kelapa Coconut		Karet Rubber	
	2018	2019	2018	2019	2018	2019
(1)	(2)	(3)	(4)	(5)	(6)	(7)
Kusan Hilir	2 060	2 043	1 607	1 583	388	388
Sungai Loban	9 324	9 431	69	68	7 368	7 375
Satui	19 923	19 719	51	39	855	855
Angsana	8 989	8 988	57	56	1 577	1 577
Kusan Hulu	15 642	15 468	32	30	2 558	2 598
Kuranji	7 872	8 094	30	23	1 326	1 323
Batulicin	4 222	4 220	45	44	294	292
Karang Bintang	1 887	1 915	45	38	7 099	8 047
Simpang Empat	336	336	29	28	586	590
Mantewe	16 619	16 780	61	54	1 689	1 689
<b>Tanah Bumbu</b>	<b>86 874</b>	<b>86 994</b>	<b>2 026</b>	<b>1 963</b>	<b>23 740</b>	<b>24 734</b>

Lanjutan Tabel/*Continued Table* 5.3.1

Kecamatan Sub District	Kopi Coffee		Kakao Cocoa	
	2018	2019	2018	2019
(1)	(8)	(9)	(10)	(11)
Kusan Hilir	3	1	0	-
Sungai Loban	2	1	0	-
Satui	2	-	0	-
Angsana	2	-	0	-
Kusan Hulu	4	2	3	3
Kuranji	2	1	0	-
Batulicin	-	-	3	2
Karang Bintang	2	1	2	2
Simpang Empat	-	-	2	1
Mantewe	5	3	24	23
<b>Tanah Bumbu</b>	<b>22</b>	<b>9</b>	<b>34</b>	<b>31</b>

Catatan/*Note*:Sumber/*Source*: Dinas Pertanian Kab. Tanah Bumbu/ *Department of Agriculture of Tanah Bumbu Regency*

**Tabel 5.3.2** Produksi Perkebunan Menurut Kecamatan dan Jenis Tanaman (ton), 2018 dan 2019

**Table** *Production of Estate by Sub District and Type of Crops (ton), 2018 and 2019*

Kecamatan Sub District	Kelapa Sawit Oil Palm		Kelapa Coconut		Karet Rubber	
	2018	2019	2018	2019	2018	2019
(1)	(2)	(3)	(4)	(5)	(6)	(7)
Kusan Hilir	7 525	25 332	1 195	1 185	277	299
Sungai Loban	185 389	186 112	41	43	7 197	7 384
Satui	406 258	411 196	29	23	716	755
Angsana	180 164	183 287	34	34	1 647	1 701
Kusan Hulu	243 103	264 418	18	17	2 040	2 090
Kuranji	155 542	156 979	15	12	903	982
Batulicin	3 197	61 806	27	27	236	241
Karang Bintang	8 757	17 338	25	22	4 405	6 145
Simpang Empat	2 488	2 554	16	16	489	500
Mantewe	167 878	218 821	34	31	1 417	1 450
<b>Tanah Bumbu</b>	<b>1 360 301</b>	<b>1 527 842</b>	<b>1 434</b>	<b>1 410</b>	<b>19 327</b>	<b>21 545</b>

Lanjutan Tabel/*Continued Table 5.3.2*

Kecamatan Sub District	Kopi Coffee		Kakao Cocoa	
	2018	2019	2018	2019
(1)	(8)	(9)	(10)	(11)
Kusan Hilir	0.8	0.4	0	0.0
Sungai Loban	0.4	0.4	0	0.0
Satui	0.4	0.0	0	0.0
Angsana	0.4	0.0	0	0.0
Kusan Hulu	0.8	0.4	0.9	0.9
Kuranji	0.4	0.4	0	0.0
Batulicin	-	0.0	0.8	0.4
Karang Bintang	0.4	0.4	0.4	0.4
Simpang Empat	-	0.0	0.4	0.4
Mantewe	1.2	0.8	2.2	2.2
<b>Tanah Bumbu</b>	<b>4,8</b>	<b>2.9</b>	<b>4.7</b>	<b>4.3</b>

Catatan/Note:

Sumber/Source: Dinas Pertanian Kab. Tanah Bumbu/ Department of Agriculture of Tanah Bumbu Regency



**Tabel 5.3.3** Luas Tanaman Perkebunan Menurut Kecamatan dan Jenis Pengusahaan di Kabupaten Tanah Bumbu, 2019

**Table** *Planted Area of Plantation by Subdistrict and Kind of Company in Tanah Bumbu Regency, 2019*

Kecamatan / Subdistrict	Luas / Area ( Ha )			Jumlah / Total
	Rakyat	PBS	PTP	
(1)	(2)	(3)	(4)	(5)
<b>Kusan Hilir</b>	3 088	951	-	4 039
<b>Sungai Loban</b>	13 379	3 505	0	16 884
<b>Satui</b>	9 895	10 724	-	20 619
<b>Angsana</b>	6 178	4 449	-	10 627
<b>Kusan Hulu</b>	7 090	11 030	0	18 120
<b>Kuranji</b>	5 843	3 603	0	9 446
<b>Batulicin</b>	666	3 899	0	4 565
<b>Karang Bintang</b>	6 740	1 168	2 100	10 008
<b>Simpang Empat</b>	958	0	0	958
<b>Mantewe</b>	5 769	12 788	0	18 557
<b>Tanah Bumbu</b>	59 606	52 117	2 100	113 823
2 0 1 8	58 509	52 177	2 100	112 786
2 0 1 7	58 282	41 026	2 100	101 408
2 0 1 6	59 338	-	-	-
2 0 1 5	59 338	41 026	2 678	100 329
2 0 1 4	60 099	37 754	2 678	100 531
2 0 1 3	60 817	30 926	2 261	93 765
2 0 1 2	59 111	45 750	2 261	107 122

Sumber/Source : Dinas Pertanian Kab. Tanah Bumbu/ Department of Agriculture of Tanah Bumbu Regency

**Tabel 5.3.4** Luas Tanaman, Produksi dan Rata-Rata Produksi Tanaman Karet Perkebunan Rakyat Menurut Kecamatan di Kabupaten Tanah Bumbu, 2019

**Table** *Planted Area, Production and Average Yield of Smallholder Rubber by Subdistrict in Tanah Bumbu Regency, 2019*

Kecamatan / Subdistrict	Luas Tanaman / Area ( Ha )			Produksi / Production (Ton)	Rata-rata Produksi / Average Yield ( Kg/Ha )
	TBM	TM	TR		
(1)	(2)	(3)	(4)	(5)	(6)
<b>Kusan Hilir</b>	76	309	3	299	968
<b>Sungai Loban</b>	751	6 552	72	7 384	1 127
<b>Satui</b>	105	742	8	755	1 017
<b>Angsana</b>	193	1 376	8	1 701	1 236
<b>Kusan Hulu</b>	551	1 806	241	2 090	1 157
<b>Kuranji</b>	297	1 005	21	982	977
<b>Batulicin</b>	40	246	6	241	978
<b>Karang Bintang</b>	1 189	3 935	823	4 435	1 127
<b>Simpang Empat</b>	70	517	3	500	967
<b>Mantewe</b>	378	1 298	13	1 450	1 117
<b>Tanah Bumbu</b>	3 650	17 786	1 198	19 835	1 067
2018	3 849	16 601	1 189	17 647	1 063
2017	4 454	16 329	601	18 125	1 110
2016	5 836	14 857	874	14 776	9 735
2015	5 836	14 857	874	14 776	990
2014	5 380	17 165	50	17 049	990
2013	5 080	16 765	55	17 031	992
2012	4 610	17 155	50	16 372	9 835

Sumber/Source : Dinas Pertanian Kab. Tanah Bumbu/ Department of Agriculture of Tanah Bumbu Regency

**Tabel 5.3.5** Luas Tanaman, Produksi dan Rata-Rata Produksi Tanaman Kelapa Sawit Perkebunan Rakyat Menurut Kecamatan di Kabupaten Tanah Bumbu, 2019

**Table** *Planted Area, Production and Average Yield of Smallholder Palm Oil by Subdistrict in Tanah Bumbu Regency, 2019*

Kecamatan / Subdistrict	Luas Tanaman / Area ( Ha )			Produksi / Production (Ton)	Rata-rata Produksi / Average Yield ( Kg/Ha )
	TBM	TM	TR		
(1)	(2)	(3)	(4)	(5)	(6)
<b>Kusan Hilir</b>	354	687	51	10 345	15 058
<b>Sungai Loban</b>	76	5 846	4	114 096	19 517
<b>Satui</b>	140	8 850	5	171 292	19 355
<b>Angsana</b>	14	4 521	4	90 669	20 055
<b>Kusan Hulu</b>	745	3 688	5	69 427	18 825
<b>Kuranji</b>	137	4 350	4	84 181	19 352
<b>Batulicin</b>	112	207	2	3 261	15 755
<b>Karang Bintang</b>	167	577	3	9 088	15 750
<b>Simpang Empat</b>	170	164	2	2 554	15 572
<b>Mantewe</b>	589	3 253	150	53 958	16 587
<b>Tanah Bumbu</b>	2 504	32 143	230	608 870	18 943
2 0 1 8	2 823	31 727	147	557 285	17 565
2 0 1 7	<b>4 237</b>	<b>30 438</b>	<b>22</b>	<b>527 338</b>	<b>17 325</b>
2 0 1 6	4 237	31 023	22	580 831	17 325
2 0 1 5	5 027	30 198	10	567 597	17 250
2 0 1 4	7 952	25 762	10	411 831	15 986
2 0 1 3	7 180	25 762	10	410 358	13 137
2 0 1 2	7 180	25 762	10	410 358	15 929

Sumber/Source : Dinas Pertanian Kab. Tanah Bumbu/ Department of Agriculture of Tanah Bumbu Regency

Catatan : - Produksi dalam bentuk Tandan Buah Segar (TBS)

**Tabel 5.3.6** Luas Tanaman, Produksi dan Rata-Rata Produksi Tanaman Kelapa Perkebunan Rakyat Menurut Kecamatan di Kabupaten Tanah Bumbu, 2019

**Table** *Planted Area, Production and Average Yield of Smallholder Coconut by Subdistrict in Tanah Bumbu Regency, 2019*

Kecamatan / Subdistrict	Luas Tanaman / Area ( Ha )			Produksi / Production (Ton)	Rata-rata Produksi / Average Yield ( Kg/Ha )
	TBM	TM	TR		
(1)	(2)	(3)	(4)	(5)	(6)
<b>Kusan Hilir</b>	4	1 525	54	1 185	777
<b>Sungai Loban</b>	3	63	2	43	680
<b>Satui</b>	1	37	1	23	625
<b>Angsana</b>	2	52	2	34	656
<b>Kusan Hulu</b>	2	26	2	17	655
<b>Kuranji</b>	2	19	2	12	650
<b>Batulicin</b>	1	41	2	27	665
<b>Karang Bintang</b>	2	34	2	22	650
<b>Simpang Empat</b>	1	25	2	16	625
<b>Mantewe</b>	2	49	3	31	625
<b>Tanah Bumbu</b>	20	1 871	72	1 410	754
2018	28	1 909	89	1 261	661
2017	30	1 973	68	1 225	621
2016	82	2 227	73	1 509,63	643
2015	82	2 227	73	1 509,63	666,53
2014	408	2 797	90	1 864,29	666,53
2013	408	2 797	90	1 864,28	666,53
2012	408	2 797	90	1 864,28	666,53
2011	605	2 600	90	1 589,33	*
2010	605	2 600	99	1 735,33	667,43

Sumber/Source : Dinas Pertanian Kab. Tanah Bumbu/ Department of Agriculture of Tanah Bumbu Regency

**Tabel 5.3.7** Luas Tanaman, Produksi dan Rata-Rata Produksi Tanaman Lada Perkebunan Rakyat Menurut Kecamatan di Kabupaten Tanah Bumbu, 2019

**Table** *Planted Area, Production and Average Yield of Smallholder Pepper by Subdistrict in Tanah Bumbu Regency, 2019*

Kecamatan / Subdistrict	Luas Tanaman / Area ( Ha )			Produksi / Production (Ton)	Rata-rata Produksi / Average Yield ( Kg/Ha )
	TBM	TM	TR		
(1)	(2)	(3)	(4)	(5)	(6)
<b>Kusan Hilir</b>	4	-	-	-	-
<b>Sungai Loban</b>	-	-	-	-	-
<b>Satui</b>	-	-	-	-	-
<b>Angsana</b>	-	-	-	-	-
<b>Kusan Hulu</b>	-	-	-	-	-
<b>Kuranji</b>	-	-	-	-	-
<b>Batulicin</b>	-	-	-	-	-
<b>Karang Bintang</b>	-	-	-	-	-
<b>Simpang Empat</b>	-	-	-	-	-
<b>Mantewe</b>	-	-	-	-	-
<b>Tanah Bumbu</b>	4	-	-	-	-
2018	4	-	-	-	-
2017	-	-	-	-	-
2016	-	-	-	-	-
2015	-	-	-	-	-
2014	23	22	1	21,72	622,72
2013	26	35	7	21,72	620,57
2012	123	35	7	21,72	620,57
2011	123	35	7	21,73	*
2010	232	69	14	44,31	642,10

Sumber/Source : Dinas Pertanian Kab. Tanah Bumbu/ Department of Agriculture of Tanah Bumbu Regency

**Tabel 5.3.8** Luas Tanaman, Produksi dan Rata-Rata Produksi Tanaman Kopi Perkebunan Rakyat Menurut Kecamatan di Kabupaten Tanah Bumbu, 2019

**Table** *Planted Area, Production and Average Yield of Smallholder Coffee by Subdistrict in Tanah Bumbu Regency, 2019*

Kecamatan / Subdistrict	Luas Tanaman / Area ( Ha )			Produksi / Production (Ton)	Rata-rata Produksi / Average Yield ( Kg/Ha )
	TBM	TM	TR		
(1)	(2)	(3)	(4)	(5)	(6)
<b>Kusan Hilir</b>	-	1	-	0.4	411
<b>Sungai Loban</b>	-	1	-	0.4	410
<b>Satui</b>	-			-	
<b>Angsana</b>	-			-	
<b>Kusan Hulu</b>	-	1	1	0.4	411
<b>Kuranji</b>	-	1	-	0.4	410
<b>Batulicin</b>	-	-	-	-	-
<b>Karang Bintang</b>		1	-	0.4	411
<b>Simpang Empat</b>	-	-	-	-	-
<b>Mantewe</b>	-	2	1	0.8	410
<b>Tanah Bumbu</b>	-	7	2	2.9	410
2018	-	12	10	5.1	429
2017	-	14	8	6.0	429
2016	29	28	-	11.70	418.93
2015	29	28	-	11.70	416.19
2014	99	113	-	47.03	416.19
2013	99	113	-	47.04	416.28
2012	99	113	-	47.04	416.28
2011	99	113	-	47.03	*
2010	99	112	1	45.63	407.43

Sumber/Source : Dinas Pertanian Kab. Tanah Bumbu/ Department of Agriculture of Tanah Bumbu Regency

**Tabel 5.3.9** Luas Tanaman, Produksi dan Rata-Rata Produksi Tanaman Kakao Perkebunan Rakyat Menurut Kecamatan di Kabupaten Tanah Bumbu, 2019

**Table** *Planted Area, Production and Average Yield of Smallholder Cocoa by Subdistrict in Tanah Bumbu Regency, 2019*

Kecamatan / Subdistrict	Luas Tanaman / Area ( Ha )			Produksi / Production (Ton)	Rata-rata Produksi / Average Yield ( Kg/Ha )
	TBM	TM	TR		
(1)	(2)	(3)	(4)	(5)	(6)
<b>Kusan Hilir</b>	0	0	0	0	0
<b>Sungai Loban</b>	0	0	0	0	0
<b>Satui</b>	0	0	0	0	0
<b>Angsana</b>	0	0	0	0	0
<b>Kusan Hulu</b>	0	2	1	0.9	425
<b>Kuranji</b>	0	0	0	0	0
<b>Batulicin</b>	0	1	1	0	416
<b>Karang Bintang</b>	0	1	1	0	422
<b>Simpang Empat</b>	0	1	0	0	415
<b>Mantewe</b>	17	5	1	2.2	435
<b>Tanah Bumbu</b>	17	10	4	4	428
2018	18	11	5	5	455
2017	18	11	6	4.7	455
2016	5	10	6	5.85	583.10
2015	5	10	6	5.85	585.00
2014	27	38	15	22.26	585.78
2013	17	60	3	35.13	585.57
2012	47	60	9	35.13	585.57
2011	47	60	9	35.13	*
2010	47	60	9	34.99	583.09

Sumber/Source : Dinas Pertanian Kab. Tanah Bumbu/ Department of Agriculture of Tanah Bumbu Regency

**Tabel 5.3.10** Luas Tanaman, Produksi dan Rata-Rata Produksi Tanaman Aren Perkebunan Rakyat Menurut Kecamatan di Kabupaten Tanah Bumbu, 2019

**Table** *Planted Area, Production and Average Yield of Smallholder Enau by Subdistrict in Tanah Bumbu Regency, 2019*

Kecamatan / Subdistrict	Luas Tanaman / Area ( Ha )			Produksi / Production (Ton)	Rata-rata Produksi / Average Yield ( Kg/Ha )
	TBM	TM	TR		
(1)	(2)	(3)	(4)	(5)	(6)
<b>Kusan Hilir</b>	1	2	0	1.0	500
<b>Sungai Loban</b>	1	2	0	0.9	455
<b>Satui</b>	0	1	0	0.3	320
<b>Angsana</b>	0	0	0	0.0	0
<b>Kusan Hulu</b>	8	3	1	1.5	500
<b>Kuranji</b>	0	1	0	0.4	410
<b>Batulicin</b>	0	3	0	1.1	357
<b>Karang Bintang</b>	1	1	0	0.4	431
<b>Simpang Empat</b>	0	0	0	0.0	0
<b>Mantewe</b>	0	1	0	0.5	450
<b>Tanah Bumbu</b>	11	14	1	6,1	435
2018	4	13	2	6,00	441
2017	4	13	2	5,7	462
2016	6	13	-	1,30	100
2015	-	-	-	-	100
2014	6	23	-	2,3	100,00
2013	6	23	-	8,00	800,00
2012	6	23	-	8,00	800,00
2011	6	23	-	2,20	-
2010	15	20	1	11,83	591,60

Sumber/Source : Dinas Pertanian Kab. Tanah Bumbu/ Department of Agriculture of Tanah Bumbu Regency



**Tabel 5.3.11** Luas Tanaman, Produksi dan Rata-Rata Produksi Tanaman Kemiri Perkebunan Rakyat Menurut Kecamatan di Kabupaten Tanah Bumbu, 2019

**Table** *Planted Area, Production and Average Yield of Smallholder Candlenut by Subdistrict in Tanah Bumbu Regency, 2019*

Kecamatan / Subdistrict	Luas Tanaman / Area ( Ha )			Produksi / Production (Ton)	Rata-rata Produksi / Average Yield ( Kg/Ha )
	TBM	TM	TR		
(1)	(2)	(3)	(4)	(5)	(6)
<b>Kusan Hilir</b>	-	-	-	-	-
<b>Sungai Loban</b>	-	-	-	-	-
<b>Satui</b>	-	-	-	-	-
<b>Angsana</b>	-	-	-	-	-
<b>Kusan Hulu</b>	-	1	-	0.6	577
<b>Kuranji</b>	-	1	-	0.6	571
<b>Batulicin</b>	-	1	-	0.6	571
<b>Karang Bintang</b>	-	1	-	0.6	575
<b>Simpang Empat</b>	-	-	-	-	-
<b>Mantewe</b>	1	3	-	1.7	580
<b>Tanah Bumbu</b>	1	7	-	4	576
2018	1	7	-	4	576
2017	1	7	-	4	571
2016	-	-	-	-	-
2015	-	-	-	-	-
2014	11	7	-	9,10	1 300
2013	5	7	-	9,10	1 300
2012	11	7	-	9,10	1 300
2011	11	7	-	9,10	1 300
2010	11	7	-	11,00	1 571,14

Sumber/Source : Dinas Pertanian Kab. Tanah Bumbu/ Department of Agriculture of Tanah Bumbu Regency

**Tabel 5.3.12** Luas Tanaman, Produksi dan Rata-Rata Produksi Tanaman Sagu Perkebunan Rakyat Menurut Kecamatan di Kabupaten Tanah Bumbu, 2019

**Table** *Planted Area, Production and Average Yield of Smallholder Sago by Subdistrict in Tanah Bumbu Regency, 2019*

Kecamatan / Subdistrict	Luas Tanaman / Area ( Ha )			Produksi / Production (Ton)	Rata-rata Produksi / Average Yield ( Kg/Ha )
	TBM	TM	TR		
(1)	(2)	(3)	(4)	(5)	(6)
<b>Kusan Hilir</b>	3	13		36	2,733
<b>Sungai Loban</b>	1	4		8	1,950
<b>Satui</b>	1	4		8	1,950
<b>Angsana</b>	1	4	-	8	1,950
<b>Kusan Hulu</b>	1	4	-	11	2,810
<b>Kuranji</b>	-	2	-	5	2,655
<b>Batulicin</b>	1	2	-	5	2,653
<b>Karang Bintang</b>	-	1	-	3	2,750
<b>Simpang Empat</b>	1	2	-	5	2,550
<b>Mantewe</b>	-	2	-	5	2,740
<b>Tanah Bumbu</b>	9	38	-	94	2,477
2 0 1 8	14	33	6	82	2 472
2 0 1 7	14	35	4	73	2 086,00
2 0 1 6	21	34	3	80	2 527,78
2 0 1 5	20	34	3	80	2 345,00
2 0 1 4	32	42	3	98,50	2 345,00
2 0 1 3	32	42	3	98,50	2 345,24
2 0 1 2	32	42	3	98,50	2 345,24

Sumber/Source : Dinas Pertanian Kab. Tanah Bumbu/ Department of Agriculture of Tanah Bumbu Regency

**Tabel 5.3.13** Luas Tanaman, Produksi dan Rata-Rata Produksi Tanaman Pinang Perkebunan Rakyat Menurut Kecamatan di Kabupaten Tanah Bumbu, 2019

**Table** *Planted Area, Production and Average Yield of Smallholder Betel by Subdistrict in Tanah Bumbu Regency, 2019*

Kecamatan / Subdistrict	Luas Tanaman / Area ( Ha )			Produksi / Production (Ton)	Rata-rata Produksi / Average Yield ( Kg/Ha )
	TBM	TM	TR		
(1)	(2)	(3)	(4)	(5)	(6)
<b>Kusan Hilir</b>	-	1	-	0.5	455
<b>Sungai Loban</b>	-	1	-	0.5	455
<b>Satui</b>	-	-	-	-	-
<b>Angsana</b>	-	1	-	0.5	460
<b>Kusan Hulu</b>	-	1	-	0.5	460
<b>Kuranji</b>	-	1	-	0.4	400
<b>Batulicin</b>	-	-	-	-	-
<b>Karang Bintang</b>	-	1	-	0.4	410
<b>Simpang Empat</b>	-	-	-	-	-
<b>Mantewe</b>	-	1	-	0.4	425
<b>Tanah Bumbu</b>	-	7	-	3	438
2018	-	7	-	3	438
2017	-	7	-	3	439
2016	-	-	-	-	-
2015	-	-	-	-	-
2014	11	10	-	8,00	800,00
2013	11	10	-	8,00	800,00
2012	11	10	-	8,00	800,00

Sumber/Source : Dinas Pertanian Kab. Tanah Bumbu/ Department of Agriculture of Tanah Bumbu Regency

**Tabel 5.3.14** Luas Tanaman, Produksi dan Rata-Rata Produksi Tanaman Karet Perkebunan Negara Menurut Kecamatan di Kabupaten Tanah Bumbu, 2019

**Table** *Planted Area, Production and Average Yield of State Plantation Rubber by Subdistrict in Tanah Bumbu Regency, 2019*

Kecamatan / Subdistrict	Luas Tanaman / Area ( Ha )			Produksi / Production (Ton)	Rata-rata Produksi / Average Yield ( Kg/Ha )
	TBM	TM	TR		
(1)	(2)	(3)	(4)	(5)	(6)
<b>Kusan Hilir</b>	-	-	-	-	-
<b>Sungai Loban</b>	-	-	-	-	-
<b>Satui</b>	-	-	-	-	-
<b>Angsana</b>	-	-	-	-	-
<b>Kusan Hulu</b>	-	-	-	-	-
<b>Kuranji</b>	-	-	-	-	-
<b>Batulicin</b>	-	-	-	-	-
<b>Karang Bintang</b>	414.75	1,685.50	-	1,710	1,015
<b>Simpang Empat</b>	-	-	-	-	-
<b>Mantewe</b>	-	-	-	-	-
<b>Tanah Bumbu</b>	414.75	1,685.50	-	1,710	1,015
2018	674	1 427	-	866	607
2017	<b>801</b>	<b>1 300</b>	-	<b>1 002</b>	<b>771</b>
2016	1 312	1 366	-	1 879	1 376
2015	1 312	1 366	-	1 685,8	1 234,11
2014	1 205	1 473	-	1 752,8	1 190,00
2013	1 354	907	-	1 034,21	1 140,25
2012	1 354	907	-	1 034,21	1 140,25
2011	1 354	907	0	1 034,21	1 140,25
2010	200	2 518	100	4 001,10	1 589

Sumber/Source : Dinas Pertanian Kab. Tanah Bumbu/ Department of Agriculture of Tanah Bumbu Regency

**Tabel 5.3.15** Luas Tanaman, Produksi dan Rata-Rata Produksi Tanaman Kelapa Sawit Perkebunan Swasta Menurut Kecamatan di Kabupaten Tanah Bumbu, 2019

**Table** *Planted Area, Production and Average Yield of Private Estates Palm Oil by Subdistrict in Tanah Bumbu Regency, 2019*

Kecamatan / Subdistrict	Luas Tanaman / Area ( Ha )			Produksi / Production (Ton)	Rata-rata Produksi / Average Yield ( Kg/Ha )
	TBM	TM	TR		
(1)	(2)	(3)	(4)	(5)	(6)
<b>Kusan Hilir</b>	235	716	-	14 987	20 932
<b>Sungai Loban</b>	68	3 437	-	72 016	20 953
<b>Satui</b>	16	10 708	-	239 904	22 404
<b>Angsana</b>	120	4 329	-	92 618	21 395
<b>Kusan Hulu</b>	1 914	9 116	-	194 991	21 390
<b>Kuranji</b>	205	3 398	-	72 798	21 424
<b>Batulicin</b>	1 024	2 875	-	58 545	20 363
<b>Karang Bintang</b>	773	395	-	8 250	20 886
<b>Simpang Empat</b>	-	-	-	-	-
<b>Mantewe</b>	4 810	7 978	-	164 863	20 665
<b>Tanah Bumbu</b>	9 165	42 952	-	918 972	21 395
2018	17 891	34 286	-	758 990	22 137
2017	7 792	33 234	-	735 547	22 132
2016	649 014	30 071	124	306 959	46 100
2015	7 492	33 534	-	738 338	22 018
2014	7 952	25 762	10	411 831	15 985
2013	7 180	25 762	10	410 358	13 137
2012	7 180	25 762	10	410 358	15 928
2011	6 133	24 461	10	391 268	*
2010	8 736	15 132	0	241 948	15 989

Sumber/Source : Dinas Pertanian Kab. Tanah Bumbu/ Department of Agriculture of Tanah Bumbu Regency

#### 5.4 PETERNAKAN/LIVESTOCK

**Tabel 5.4.1** Populasi Ternak Menurut Jenis Ternak di Kabupaten Tanah Bumbu, 2019

**Table** *Livestock Population by Kind of Livestock in Tanah Bumbu Regency, 2019*

Jenis Ternak <i>Kind of Livestock</i>	Jumlah <i>Total</i> (Ekor)
(1)	(2)
Kuda	-
Sapi	20 209
Kerbau	1 025
Kambing	4 221
Babi	354
Ayam Ras Pedaging	813 000
Ayam Ras Petelur	6 500
Ayam Buras	247 350
Itik/Itik Manila	3 082
Domba	34
<b>Jumlah/Total</b>	<b>1 095 775</b>

Sumber/Source : Dinas Pertanian Kab. Tanah Bumbu/ *Department of Agriculture of Tanah Bumbu Regency*

**Tabel 5.4.2** Populasi Ternak Kecil Menurut Kecamatan di Kabupaten Tanah Bumbu, 2019

**Table** *Population of Small Livestock by Subdistrict in Tanah Bumbu Regency, 2019*

Kecamatan / Subdistrict	Kambing / Goat	Domba / Sheep	Babi / Pig
(1)	(2)	(3)	(4)
<b>Batulicin</b>	209	-	-
<b>Simpang Empat</b>	460	20	15
<b>Karang Bintang</b>	376	-	109
<b>Mantewe</b>	395	8	140
<b>Satui</b>	255	4	11
<b>Angsana</b>	598	-	-
<b>Sei Loban</b>	293	-	-
<b>Kuranji</b>	506	-	44
<b>Kusan Hulu</b>	363	2	35
<b>Kusan Hilir</b>	766	-	-
<b>Tanah Bumbu</b>	<b>4 221</b>	<b>34</b>	<b>354</b>
2018	4 041	41	243
2017	<b>3 917</b>	<b>29</b>	<b>202</b>
2016	4 787	9	344
2015	5 964	17	347
2014	5 727	15	368
2013	5 346	13	374
2012	7 367	11	7 378

Sumber/Source : Dinas Pertanian Kab. Tanah Bumbu/ Department of Agriculture of Tanah Bumbu Regency

**Tabel 5.4.3** Populasi Ternak Besar Menurut Kecamatan di Kabupaten Tanah Bumbu, 2019

**Table** *Population of Large Livestock by Subdistrict in Tanah Bumbu Regency, 2019*

Kecamatan / Subdistrict	Kuda / Horse	Sapi / Cow	Kerbau / Buffalo
(1)	(2)	(3)	(4)
Batulicin	-	323	53
Simpang Empat	-	692	25
Karang Bintang	-	1 183	73
Mantewe	-	1 600	99
Satui	-	1 596	39
Angsana	-	1 476	52
Sei Loban	-	1 604	62
Kuranji	-	5 380	40
Kusan Hulu	-	2 568	334
Kusan Hilir	-	3 767	24
<b>Tanah Bumbu</b>	-	20 209	1 025
2018	3	20 719	1 034
2017	3	20 416	832
2016	5	19 636	1 087
2015	14	21 192	1 742
2014	14	19 864	1 665
2013	15	17 966	1 557
2012	10	19 131	1 614

Sumber/Source : Dinas Pertanian Kab. Tanah Bumbu/ Department of Agriculture of Tanah Bumbu Regency



**Tabel 5.4.4** Populasi Ternak Kecil Menurut Kecamatan di Kabupaten Tanah Bumbu, 2019

**Table** *Population of Poultry by Subdistrict in Tanah Bumbu Regency, 2019*

Kecamatan / District	Ayam Ras Pedaging / Broiler	Ayam Kampung / Native Chicken	Itik/ Duck	Ayam Ras Petelur Layer
(1)	(2)	(3)	(4)	(5)
<b>Batulicin</b>	50 050	6 149	6 918	-
<b>Simpang Empat</b>	309 801	15 466	7 729	3 000
<b>Karang Bintang</b>	70 800	26 027	1 230	-
<b>Mantewe</b>	64 927	29 278	79 063	-
<b>Satui</b>	112 500	30 081	1 109	-
<b>Angsana</b>	47 000	29 555	2 000	-
<b>Sei Loban</b>	69 000	34 733	1 783	-
<b>Kuranji</b>	18 000	12 338	1 132	-
<b>Kusan Hulu</b>	14 300	15 71	2 754	-
<b>Kusan Hilir</b>	56 622	47 992	30 640	-
<b>Tanah Bumbu</b>	<b>813 000</b>	<b>247 350</b>	<b>134 358</b>	<b>6 500</b>
2 0 1 8	869 000	233 620	33 467	9 500
2 0 1 7	735 000	307 947	45 618	-
2 0 1 6	994 543	305 710	47 100	-
2 0 1 5	1 204 991	333 853	42 946	-
2 0 1 4	1 205 811	302 458	36 117	-
2 0 1 3	1 096 192	254 864	26 890	1 598
2 0 1 2	298 242	484 267	45 512	-

Sumber/Source : Dinas Pertanian Kab. Tanah Bumbu/ Department of Agriculture of Tanah Bumbu Regency

**Tabel 5.4.5** Jumlah Pemotongan Hewan Ternak di Kabupaten Tanah Bumbu, 2019  
**Table** *Number of Slaughtered Livestock in Tanah Bumbu Regency, 2019*

Jenis Ternak / <i>Livestock</i>		Jumlah / <i>Total</i>
(1)		(2)
1.	Sapi / <i>Cow</i>	4 755
2.	Kerbau / <i>Buffalo</i>	74
3.	Kambing / <i>Goat</i>	1 109
4.	Babi / <i>Pig</i>	155
5.	Ayam Ras Pedaging / <i>Broiler</i>	865 000
6.	Ayam Ras Petelur / <i>Layer chicken</i>	8 500
7.	Ayam Buras / <i>Native Chicken</i>	150 230
8.	Itik / <i>Duck</i>	30 980
9.	Domba/ <i>sheep</i>	12
10.	Kuda	0
<b>Jumlah/ <i>Total</i></b>		<b>1 060 815</b>

Sumber/Source : Dinas Pertanian Kab. Tanah Bumbu/ *Department of Agriculture of Tanah Bumbu Regency*

**Tabel 5.4.6** Populasi Ternak Menurut Kecamatan dan Jenis Ternak di Kabupaten Tanah Bumbu, 2019

**Table** *Livestock Population by Subdistrict and Kind of Livestock in Tanah Bumbu Regency, 2019*

Kecamatan Subdistrict	Sapi Potong Beef Cattle	Kerbau Buffalo	Kuda Horse	Kambing Goat	Domba Sheep	Babi/ Pig
(1)	(2)	(3)	(4)	(5)	(6)	(7)
Kusan Hilir	3 767	248	-	766	-	-
Sungai Loban	1 604	62	-	293	-	-
Satui	1 596	39	-	255	4	11
Angsana	1 476	52	-	598	-	-
Kusan Hulu	2 568	334	-	363	2	35
Kuranji	5 380	40	-	506	-	44
Batulicin	343	53	-	209	-	-
Karang Bintang	1 183	73	-	376	-	109
Simpang Empat	692	25	-	460	20	15
Mantewe	1 600	99	-	395	8	140
<b>Tanah Bumbu</b>	<b>20 209</b>	<b>1 025</b>	<b>-</b>	<b>4 221</b>	<b>34</b>	<b>354</b>

Sumber/Source : Dinas Pertanian Kab. Tanah Bumbu/ Department of Agriculture of Tanah Bumbu Regency

**Tabel 5.4.7** Produksi Hasil Ternak Menurut Komoditi di Kabupaten Tanah Bumbu, 2019

**Table** *Production of Livestock Yields in Tanah Bumbu Regency, 2019*

Komoditi / <i>Commodity</i>	Satuan / <i>Unit</i>	Produksi / <i>Production</i>
(1)	(2)	(3)
<b>1. Daging Karkas</b>		
- Sapi / <i>Beef</i>	Kg	811 393,20
- Kerbau / <i>Buffalo</i>	Kg	12 787,20
- Kambing / <i>Mutton</i>	Kg	13 862,50
- Domba / <i>Mutton</i>	Kg	122,52
- Babi / <i>Pig</i>	Kg	8 111,15
- Ayam Ras Pedaging / <i>Broiler</i>	Kg	951 500,00
- Ayam Ras Petelor	Kg	9 350,00
- Ayam Buras / <i>Free-range Chicken</i>	Kg	135 207,00
- Itik / <i>Duck</i>	Kg	34 078,00
- Kuda	Kg	-
<b>Jumlah Daging Karkas</b>		<b>1 976 411,57</b>
<b>2. Daging Murni</b>		
- Sapi / <i>Beef</i>	Kg	657 228,49
- Kerbau / <i>Buffalo</i>	Kg	9 590,40
- Kambing / <i>Mutton</i>	Kg	10 647,13
- Domba / <i>Mutton</i>	Kg	91,89
- Babi / <i>Pig</i>	Kg	6 326,70
- Ayam Ras Pedaging / <i>Broiler</i>	Kg	618 475,00
- Ayam Ras Petelor / <i>Layer</i>	Kg	6 030,75
- Ayam Buras / <i>Free-range Chicken</i>	Kg	87 208,52
- Itik / <i>Duck</i>	Kg	20 787,58
- Kuda	Kg	-
<b>Jumlah Daging Murni</b>		<b>1 416 386,46</b>

Lanjutan Tabel / Continued Table 5.4.7

Komoditi / Commodity	Satuan / Unit	Produksi / Production
(1)	(2)	(3)
<b>3. Jeroan</b>		
- Sapi / Beef	Kg	227 193,90
- Kerbau / Buffalo	Kg	3 574,20
- Kambing / Mutton	Kg	3 105,20
- Domba / Mutton	Kg	30,60
- Babi / Pig	Kg	806,00
- Ayam Ras Pedaging / Broiler	Kg	86 500,00
- Ayam Ras Petelur / Layer	Kg	850,00
- Ayam Buras / Native Chicken	Kg	15 023,00
- Itik / Duck	Kg	3 098,00
- Kuda	Kg	-
<b>4. Telur / Egg</b>		
- Ayam Ras Petelur/ Broiler	Kg	68 250,00
- Ayam Buras / Native Chicken	Kg	202 377,27
- Itik / Duck	Kg	921 312,00
<b>Jumlah Jeroan + Telur</b>		<b>1 532 120,17</b>
<b>JUMLAH</b>		<b>4 924 018,20</b>
2018	Kg	4 623 845,71
2017	Kg	4 425 432,00
2016	Kg	7 712 582,00
2015	Kg	5 621 109,00
2014	Kg	5 163 684,00

Sumber/Source : Dinas Pertanian Kab. Tanah Bumbu/ Department of Agriculture of Tanah Bumbu Regency

**Tabel 5.4.8** Produksi Hasil Ternak Menurut Kecamatan di Kabupaten Tanah Bumbu, 2019

**Table** Production of Livestock Yields in Tanah Bumbu Regency, 2019

Kecamatan / Subdistrict	Telur Ayam Kampung Native Chicken Egg	Telur Ayam Ras Petelur Layer Egg	Telur Itik / Itik Manila Duck/Duck Muscovy Egg
(1)	(2)	(3)	(4)
Kusan Hilir	39 266	36 750	30 640
Sungai Loban	28 418	-	1 783
Satui	24 612	-	1 109
Angsana	24 181	-	2 000
Kusan Hulu	12 871	-	2 754
Kuranji	10 095	-	1 132
Batulicin	5 031	1 500	6 918
Karang Bintang	21 295	-	1 230
Simpang Empat	12 654	31 500	7 729
Mantewe	23 955	-	79 063
<b>Tanah Bumbu</b>	<b>202 377</b>	<b>69 750</b>	<b>134 358</b>

Sumber/Source : Dinas Pertanian Kab. Tanah Bumbu/ Department of Agriculture of Tanah Bumbu Regency

## 5.5 PERIKANAN/FISHERIES

**Tabel 5.5.1** Jumlah Rumah Tangga Perikanan Tangkap Menurut Kecamatan dan Subsektor di Kabupaten Tanah Bumbu, 2018-2019

**Table** *Number of Fish Capture Households by Subdistrict and Subsector in Tanah Bumbu Regency, 2018-2019*

Kecamatan Subdistrict	Perikanan Laut Marine Fisheries		Perairan Umum Inland Water		Jumlah Total	
	2018	2019	2018	2019	2018	2019
(1)	(2)	(3)	(4)	(5)	(6)	(7)
Kusan Hilir	1 315	1 639	490	441	1 805	2 080
Sungai Loban	348	187	35	31	383	218
Satui	344	464	44	49	388	513
Kusan Hulu	-	-	197	136	197	136
Batulicin	155	94	57	26	212	120
Simpang Empat	161	187	-	-	161	187
Karang Bintang	-	-	-	-	-	-
Mantewe	-	-	-	-	-	-
Kuranji	-	-	-	-	-	-
Angsana	162	125	-	-	162	125
<b>Tanah Bumbu</b>	<b>2 485</b>	<b>2 696</b>	<b>823</b>	<b>683</b>	<b>3 308</b>	<b>3 379</b>

Sumber/ Source : Dinas Perikanan Kabupaten Tanah Bumbu/Fisheries Service of Tanah Bumbu Regency

**Tabel 5.5.2** Produksi Perikanan Tangkap Menurut Kecamatan dan Subsektor di Kabupaten Tanah Bumbu, 2019

**Table** *Number of Fish Capture Households by Subdistrict and Subsector in Tanah Bumbu Regency, 2019*

Kecamatan / District	Perairan Laut / Marine Fishery	Perairan Umum / Open Water	Budidaya / Cultivation				Rumput Laut
			Tambak	Kolam	Keramba	Japung	
(1)	(2)	(3)	(4)	(5)	(6)	(7)	(8)
<b>Kusan Hilir</b>	13 960,54	818,43	1 859,56	226,84	-	-	24,47
<b>Sungai Loban</b>	3 684,49	135,47	135,55	56,35	-	5,02	-
<b>Satui</b>	8 310,76	358,61	430,63	59,66	-	4,77	-
<b>Kusan Hulu</b>	-	505,86	-	51,14	2,05	10,85	-
<b>Batulicin</b>	1 760,52	204,18	407,97	5,84	-	-	-
<b>Simp. Empat</b>	10 225,62	-	-	76,59	-	26,45	-
<b>Karang Bintang</b>	-	-	-	26,43	-	-	-
<b>Mantewe</b>	-	-	-	21,89	-	-	-
<b>Kuranji</b>	-	-	-	4,84	-	-	-
<b>Angsana</b>	3 277,84	47,88	-	28,48	-	-	0,75
<b>Tanah Bumbu</b>	<b>41 219,77</b>	<b>2 070,43</b>	<b>2 833,71</b>	<b>558,06</b>	<b>2,05</b>	<b>47,09</b>	<b>25,22</b>
2018	41 428,66	2 383,23	3 595,31	946,62	3,74	74,90	74,90
2017	40 267,98	2 269,78	3 246,89	828,28	6,56	154,18	-
2016	40 266,40	2 266,20	2 796,04	804,57	6,70	149,69	-
2015	38 597,42	2 665,97	1 414,50	837,70	5,20	116,00	-
2014	41 392,07	2 665,97	1 449,70	1 016,50	3,50	120,40	-
2013	38 787,11	1 971,46	1 671,10	528,00	6,00	194,80	-
2012	32 180,40	3 357,40	1 544,92	807,73	12,23	196,44	-
2011	24 900,00	2 600	1 052,02	232,26	66,72	-	-
2010	31 683,80	1 875,20	1 223,80	406,10	16,00	-	-
2009	37 870,60	336,64	486,70	212,00	118,00	-	-

Sumber/ Source : Dinas Perikanan Kabupaten Tanah Bumbu/Fisheries Service of Tanah Bumbu Regency



**Tabel 5.5.3** Jumlah Rumah Tangga Perikanan Budidaya Menurut Kecamatan dan Jenis Budidaya di Kabupaten Tanah Bumbu, 2019

**Table**

*Number of Aquaculture Households by Subdistrict and Type of Aquaculture in Tanah Bumbu Regency, 2019*

Kecamatan Subdistrict	Tambak Brackish Water Pond	Kolam Fresh Water Pond	Keramba Cage	Jaring Apung Floating Cage Net	Rumput Laut Seaweed	Jumlah Total
(1)	(3)	(4)	(5)	(6)	(7)	(8)
Kusan Hilir	294	176	-	-	21	491
Sungai Loban	307	18	-	-	-	325
Satui	146	7	-	1	-	154
Angsana	8	48	-	3	20	79
Kusan Hulu	61	139	4	2	-	206
Kuranji	-	9	-	-	-	9
Batulicin	-	13	-	-	-	13
Karang Bintang	-	52	-	-	-	52
Simpang Empat	-	18	-	1	-	19
Mantewe	-	35	-	9	-	44
<b>Tanah Bumbu</b>	<b>816</b>	<b>515</b>	<b>4</b>	<b>16</b>	<b>41</b>	<b>1 392</b>
2 0 1 8	816	515	18	49	28	1 398
2 0 1 7	816	488	18	49	-	1 371
2 0 1 6	816	488	18	252	-	1 574

Sumber/ Source : Dinas Perikanan Kabupaten Tanah Bumbu/Fisheries Service of Tanah Bumbu Regency

**Tabel 5.5.4** Nilai Produksi Perikanan Setiap Kecamatan di Kabupaten Tanah Bumbu, 2019 (000 Rp)

**Table** *Production Value of Fisheries by District in Tanah Bumbu Regency, 2019 (000 Rp)*

Kecamatan / Subdistrict	Perairan Laut / Marine	Perairan Umum / Open Water	Budidaya / Cultivation				
			Tambak	Kolam	Keramba	Japung	Rumput
(1)	(2)	(3)	(4)	(5)	(6)	(7)	(8)
<b>Kusan Hilir</b>	139 400 763.38	14 827 330.81	106 484 592	4 476 819	11 889	-	45 881.25
<b>Sungai Loban</b>	36 900 344.80	3 595 072.00	19 619 980	1 308 819	-	-	-
<b>Satui</b>	82 000 508.94	6 706 820.37	13 549 516	564 890	-	-	-
<b>Angsana</b>	-	24 985 744.05	-	2 012 904	-	-	-
<b>Kusan Hulu</b>	16 415 227.17	4 338 576.12	2 598 154	433 689	-	-	-
<b>Kuranji</b>	102 500 483.44	-	-	1 238 830	46 286	14 520	-
<b>Batulicin</b>	-	6 558 728.17	-	1 926 341	-	-	-
<b>Karang Bintang</b>	-	5 820 288.07	-	641 944	-	-	-
<b>Simpang Empat</b>	-	3 251 017.47	-	536 324	-	-	-
<b>Mantewe</b>	32 800 298.84	2 134 502.94	-	1 300 200	-	1 494 640	1 406,25
<b>Tanah Bumbu</b>	<b>410 017 626,58</b>	<b>72 218 080,00</b>	<b>142 252 242</b>	<b>14 440 760</b>	<b>58 175</b>	<b>1 509 160</b>	<b>47 288</b>
2 0 1 8	414 159 218,77	84 951 190,00	193 141 088	37 652 550	111 900	1 887 700	44 900
2 0 1 7	402 096 328,92	52 180 877,40	128 064 139	16 661 236	174 740	3 154 503	-
2 0 1 6	402 080 527,31	52 098 575,83	128 064 139	16 61 236	174 740	3 154 503	-
2 0 1 5	391 193 682,58	61 289,072,65	100 222 471	32 458 917	174 740	3 294 004	-
2 0 1 4	413 320 820,40	61 289 072,66	51 273 145	13 307 003	168 292	5 260 110	-
2 0 1 3	387 308 976,48	45 322 847,96	51 273 145	13 307 003	168 292	5 260 110	-
2 0 1 2	321 494 398	77 184 560	65 455 156	16 517 742	277 610	3 613 119	-

Sumber/ Source : Dinas Perikanan Kabupaten Tanah Bumbu/Fisheries Service of Tanah Bumbu Regency

**Tabel 5.5.5** Nilai Produksi Perikanan Setiap Kecamatan di Kabupaten Tanah Bumbu, 2019 (000 Rp)

**Table** *Production Value of Fisheries by District in Tanah Bumbu Regency, 2019 (000 Rp)*

Jenis Ikan / <i>Fish</i>	Produksi / <i>Production</i> (Ton)			Harga / <i>Price</i> (Rp/Kg)	Nilai Produksi / <i>Value</i> (Rp 000)
	Rawa / <i>Swamp</i>	Sungai / <i>River</i>	Jmh / <i>Total</i>		
(1)	(3)	(4)	(5)	(6)	(7)
1. Betok / Papuyu	178.76	377.28	556.04	40 000	22 241 600
2. Nilam / Puyau	-	-	-	-	-
3. Kenduri	-	-	-	-	-
4. Lele	-	-	-	-	-
5. Gabus	75.59	362.64	438.23	60 000	26 293 800
6. Biawan	-	-	-	-	-
7. Saluang	-	-	-	-	-
8. Sepat Siam	282.1	-	282.12	15 000	4 231 800
9. Patin	-	-	-	-	-
10. Sepat Rawa	276.54	-	276.54	15 000	4 148 100
11. Batutu	-	-	-	-	-
12. Udang Galah	-	57.4	57.4	100 000	5 740 000
13. Udang Tawar	1.5	28.38	29.88	16 000	478 080
14. Toman	37.8	199.88	237.68	30 000	7 130 400
15. Belida	-	1.44	1.44	30 000	43 200
16. Ikan Lainnya	34.76	156.35	191.11	10 000	1 911 100

Sumber/ *Source* : Dinas Perikanan Kabupaten Tanah Bumbu/Fisheries Service of Tanah Bumbu Regency

**Tabel 5.5.6** Perkembangan Produksi Ikan Menurut Jenis Perairan di Kabupaten Tanah Bumbu, 2006-2019

**Table** *Growth of Fisheries Production by Kind of Water in Tanah Bumbu Regency, 2006-2019*

Tahun / Year	Perairan Laut / Marine	Perairan Payau / Brackish Water	Perairan Umum / Open Water	Budidaya Air Tawar / Freshwater Pond
(1)	(2)	(3)	(4)	(5)
2006	37 124,40	305,04	330,00	545,25
2007	37 495,64	489,80	333,30	370,25
2008	37 870,60	486,70	336,64	328,30
2009	31 683,80	1 223,80	1 875,20	422,10
2010	20 110,71	1 359,60	2 433,60	288,70
2011	24 900,00	1 052,02	2 600,00	298,98
2012	32 180,40	1 544,92	3 357,40	1 016,40
2013	38 787,10	1 671,10	1 971,47	728,70
2014	41 392,07	1 449,70	2 665,97	1 140,30
2015	38 597,42	1 414,50	2 665,97	958,90
2016	40 266,40	2 796,00	2 266,20	960,955
2017	40 267,98	3 246,90	2 269,78	960,96
2018	41 428,66	3 604,29	2 383,23	1 025,26
<b>2019</b>	<b>41 219,77</b>	<b>2 858,93</b>	<b>2 070,43</b>	<b>607,20</b>

Sumber/ Source : Dinas Perikanan Kabupaten Tanah Bumbu/Fisheries Service of Tanah Bumbu Regency

## 5.6 KEHUTANAN/FORESTRY

**Tabel 5.6.1** Luas Kawasan Hutan dan Perairan Menurut Kecamatan di Kabupaten Tanah Bumbu (hektar), 2019

**Table** *Forest and Inland Water Area by Subdistrict in Tanah Bumbu Regency (hectare), 2019*

Kecamatan Subdistrict	Hutan Lindung Protection Forest	Suaka Alam dan Pelestarian Alam Sanctuary Reserve and Nature Conservation Area	Hutan Produksi Production Forest			Jumlah Luas Hutan dan Perairan Total Forest and Water Area
			Terbatas Limited	Tetap Permanent	Dapat Dikonversi Convertible	
(1)	(2)	(3)	(4)	(5)	(6)	(7)
Kusan Hilir	-	154,54	-	-	1 186,25	29 002,58
Sungai Loban	-	-	128,64	10 840,41	7 981,37	38 469,79
Satui	<b>2 992,28</b>	9,72	5 999,93	46 425,11	6 217,29	87 833,75
Angsana	-	-	-	2 518,19	620,42	19 649,07
Kusan Hulu	<b>57 626,44</b>	10,43	15 131,68	38 069,12	1 447,51	148 144,81
Kuranji	-	-	-	680,67	1 882,84	11 464,38
Batulicin	-	654,83	-	-	-	13 545,37
Karang Bintang	-	-	-	-	925,93	19 166,29
Simpang Empat	-	4 739,27	3 128,55	6 326,31	2 167,77	29 279,73
Mantewe	<b>26 417,50</b>	-	790,54	36 240,18	5 861,62	92 780,91
<b>Tanah Bumbu</b>	<b>87 036,22</b>	<b>5 568,79</b>	<b>25 179,34</b>	<b>141 099,98</b>	<b>28 291,00</b>	<b>489 336,69</b>

Sumber / Source: KPH Kusan Kabupaten Tanah Bumbu

**Tabel 5.6.2** Produksi Kayu Hutan Menurut Jenis Produksi di Kabupaten Tanah Bumbu (m<sup>3</sup>), 2012–2019

**Table** *Timber Production by Type of Product in Tanah Bumbu Regency (m<sup>3</sup>), 2012–2019*

Tahun Year	Kayu Bulat Logs	Kayu Gergajian Sawn Timber	Kayu Lapis Plywood
(1)	(2)	(3)	(4)
2012	38 646,93	7 657,7025	656,0366
2013	30 054,32	17 970,6040	-
2014	131 396,91	8 767,1809	-
2015	265 823,59	4 038,4054	-
2016	271 749,11	1 568,6334	-
2017	17 853,87	3 792,5088	973,7561
2018	14 863,06	3 781,1891	5 639,4397
2019	13 435,18	1 389,1226	5 571,9097

Sumber / Source: KPH Kusan Kabupaten Tanah Bumbu

**Tabel 5.6.3** Luas Tata Guna Hutan di Kabupaten Tanah Bumbu  
**Table** *Area of Forest Utilization in Tanah Bumbu Regency, 2019*

Fungsi Kawasan / Utilization	Luas / Area ( Ha )
(1)	(2)
<b>Kawasan Hutan</b>	
1. Suaka Alam dan Pelestarian	5 568,79
2. Hutan Lindung	87 036,22
3. Hutan Produksi Terbatas	25 179,34
4. Hutan Produksi Tetap	141 099,98
5. Hutan Produksi yang Dapat Dikonversi	28 291,00
6. Perairan	1 251,33
Sub Jumlah	288 426,66
<b>Non Kawasan Hutan</b>	
7. Areal Penggunaan Lainnya	200 910,03
Sub Jumlah	200 910,03
<b>Jumlah / Total</b>	<b>489 336,69</b>

Sumber / Source: KPH Kusan Kabupaten Tanah Bumbu

**Tabel 5.6.4** Produksi Hasil Hutan Bukan Kayu (HHBK) di Kabupaten Tanah Bumbu, 2019

**Table** *Production of Non-Wood Forestry in Tanah Bumbu Regency, 2019*

	Jenis / Kind	Satuan / Unit	Produksi / Production
	(1)	(2)	(3)
1.	Getah Karet	Ton	1 047,19
2.	Madu Kelulut	Liter	304,00
3.	Kayu Manis	Ton	1,50
4.	Serewangi	Ton	2,00

Sumber / Source: KPH Kusan Kabupaten Tanah Bumbu



<https://tanahbumbukab.bps.go.id>



# ENERGI

ENERGY

<https://tanahbumbukab.bps.go.id>

#### PENJELASAN TEKNIS

1. Pelanggan adalah individu atau kelompok, baik rumah tangga, perusahaan atau institusi non profit yang membeli air bersih dari perusahaan air bersih,
2. Air disalurkan adalah volume air bersih dari perusahaan air bersih,

#### TECHNICAL NOTES

1. *Customers are individuals or groups, whether household, company or non-profit institutions that buy water supply from water supply establishment,*
2. *Distributed water is the volume of water supply from water supply establishment,*

<https://tanahbumbukab.bps.go.id/>

## ULASAN

## DESCRIPTION

### 6.1 Listrik

Listrik merupakan salah satu kebutuhan vital masyarakat. Saat ini perlistrikan di Indonesia dikelola oleh Perusahaan Listrik Negara (PLN). PLN yang merupakan Badan Usaha Milik Pemerintah (BUMN) sebagai satu – satunya perusahaan penyedia tenaga listrik, bahkan dewasa ini telah melayani sampai ke pelosok desa.

Selama tahun 2018 setiap bulannya pelanggan listrik PLN selalu meningkat. Pada bulan Januari jumlah pelanggan listrik sebanyak 72.853 pelanggan meningkat hingga mencapai 77.996 pelanggan pada akhir Desember 2018. Ini disebabkan banyaknya permintaan pemasangan / instalasi listrik baru pada rumah dan atau bangunan. Namun demikian ternyata di Kabupaten Tanah Bumbu masih sering terjadi pemadaman bergilir. Hal ini disebabkan pasokan daya yang tersedia tidak mencukupi permintaan listrik di masyarakat. Padahal permintaan instalasi listrik diperkirakan masih akan bertambah seiring pula pertambahan jumlah rumah tangga.

Jumlah pelanggan PLN terbanyak ada di Kecamatan Batulicin, yakni 41.446 pelanggan. Sedangkan di Kecamatan Kuranji hanya terdapat 1.446 pelanggan. Jika dilihat dari jenisnya, maka pelanggan PLN terbanyak adalah dari rumah tangga yang mencapai 76.180 pelanggan, selebihnya adalah untuk usaha, sosial dan pelanggan industri.

### 6.2 Air

Kondisi yang sama dengan tren pelanggan PLN, jumlah pelanggan air bersih dari

### 6.1 Electricity

*Electricity is a vital necessary for human being life. Nowadays, national electricity in Indonesia is handled by PLN ( State Electricity Company). PLN which is Government owned enterprises, supplies electricity power in Indonesia, even has served up to the corners of the village.*

*During 2018 every month electricity customers always increase. In January the number of electricity customers as many as 72,853 customers increased until it reaches 77,996 customers by the end of December 2019. This is due to the large number of requests for new electrical installations at home and or building. However it turns out in Tanah Bumbu Regency was still rotating blackouts are frequent. This was due to a power supply that available was insufficient demand for electricity. Whereas demand for electrical installations will still increase over estimated also added the number of household.*

*The largest number of electric customers in Batulicin Subdistrict as many as 41,446 customers. On the contrary, Kuranji subdistrict has 1,446 customers. If seen of its kind, the customers were from PLN household reached 76,180 subscribers, the rest is for business, social and industrial customers*

### 6.2 Water Supply

*The same condition with electricity customer trend, the number of clean water customer*

Perusahaan Daerah Air Minum (PDAM) Kabupaten Tanah Bumbu selama tahun 2019 mengalami peningkatan. Di bulan Januari tercatat ada 22.937 pelanggan PDAM dan terus mengalami peningkatan sampai bulan Desember menjadi 25.649 pelanggan.

*from The Drinking Water Company (PDAM) of Tanah Bumbu Regency during 2019 was increasing. In January recorded there were 22.937 customers and continued increasing 25.649 customers until the month of December.*

<https://tanahbumbukab.bps.go.id>

## 6.1 LISTRIK / ELECTRICITY

**Tabel 6.1.1** Jumlah Pelanggan Listrik Menurut Kecamatan, 2015–2019  
**Table** Number of Electricity Customers by Sub District, 2015–2019

Kecamatan Sub District	2015	2016	2017	2018	2019
(1)	(2)	(3)	(4)	(5)	(6)
Kusan Hilir	9 857	10 483	11 391	12 295	12 845
Sungai Loban	4 675	4 858	8 979	5 997	6 280
Satui <sup>2</sup>	-	-	21 771	23 871	26 059
Angsana	-	-	-	-	-
Kusan Hulu	3 238	3 377	8 505	3 795	3 939
Kuranji	1 198	1 252	1 300	1 446	482
Batulicin <sup>1</sup>	29 557	31 893	34 754	39 392	41 446
Karang Bintang	-	-	-	-	-
Simpang Empat	-	-	-	-	-
Mantewe	2 408	2 558	2 773	3 043	4 273
<b>Tanah Bumbu</b>	<b>50 933</b>	<b>54 421</b>	<b>89 473</b>	<b>89 839</b>	<b>95 324</b>

Catatan/Note: <sup>1</sup> Sudah termasuk kecamatan Batulicin, Karang Bintang dan Simpang Empat  
<sup>2</sup> Sudah termasuk kecamatan Satui dan Angsana

Sumber/Source: PLN Cabang Batulicin dan PLN Rayon Satui / PLN Branch Of Batulicin and PLN Rayon of Satui

**Tabel 6.1.2** Jumlah Pelanggan Listrik Menurut Jenis Tarif di Kabupaten Tanah Bumbu, 2019<sup>1</sup>  
*Number of Registered Electricity Costumers by Subdistrict in Tanah Bumbu Regency, 2019*

Jenis Tarif / Kind of Fare	Jumlah Pelanggan / Number of Consumers	Daya Tersambung / Installed Capacity (VA)	KWH Terjual* / Sold KWH ( Kwh )
(1)	(2)	(3)	(4)
1, Rumah Tangga / <i>Household</i>	76 180	73 775 300 VA	10 215 414 Kwh
2, Usaha / <i>Business</i>	4 214	16 630 450 VA	2 481 796 Kwh
3, Industri / <i>Industry</i>	39	4 518 700 VA	1 028 702 Kwh
4, Sosial / <i>Social</i>	2 157	4 452 450 VA	515 301 Kwh
5, Kantor Pemerintah & JPU	476	1 921 060 VA	458 104 Kwh
<b>J u m l a h / Total</b>	83 066	101 297 960 VA	14 699 317 Kwh

Catatan/Note: <sup>1</sup> Belum termasuk kecamatan Batulicin, Karang Bintang dan Simpang Empat

Sumber/Source:: PLN Cabang Batulicin dan PLN Rayon Satu / *PLN Branch Of Batulicin and PLN Rayon of Satu*



**Tabel 6.1.3** Jumlah Pelanggan, Daya Tersambung dan Terjual Setiap Bulan di Kabupaten Tanah Bumbu, 2019  
*Number of Consumers, Installed Capacity and Sold KWH Every Month in Tanah Bumbu Regency, 2019*

Bulan / Months	Jumlah Pelanggan / Consumers	Daya Tersambung / Installed (VA)	Produksi / Production (KwH)	Terjual / Sold (KwH)
(1)	(2)	(3)	(4)	(5)
Januari/January	78 621	95 890 610	14 852 219	13 653 839
Pebruari/February	79 247	96 689 560	14 213 943	12 607 462
Maret/March	79 783	97 714 910	15 362 046	14 127 990
April/April	80 291	98 412 410	14 937 110	13 732 768
Mei/May	80 650	98 974 310	16 277 119	14 953 856
Juni/June	80 902	99 799 260	14 259 899	13 177 772
Juli/July	81 392	100 726 410	15 205 504	14 109 327
Agustus/August	81 831	101 450 860	15 385 391	14 098 933
September/September	82 185	101 967 660	15 265 498	13 898 817
Oktober/October	82 609	102 788 660	16 098 542	14 716 344
Nopember/November	83 133	103 547 160	16 018 710	14 785 992
Desember/December	83 556	104 205 010	16 374 195	15 111 769

Sumber/Source: PLN Cabang Batulicin dan PLN Rayon Satui / PLN Branch Of Batulicin and PLN Rayon of Satui

## 6.2 AIR/ WATER

**Tabel 6.2.1** Jumlah Pelanggan dan Air yang Disalurkan Menurut Pelanggan per Kecamatan, 2019  
*Number of Customers and Distributed Water by Sub District, 2019*

Kecamatan <i>Sub District</i>	Pelanggan Aktif <i>Active Customer</i>	Pelanggan Tidak Aktif <i>Passive Customer</i>
(1)	(2)	(3)
Kusan Hilir	5 145	93
Sungai Loban	456	-
Satui	5 200	174
Angsana	776	1
Kusan Hulu	717	54
Kuranji	676	-
Batulicin	653	106
Karang Bintang	1 133	31
Simpang Empat	10 985	406
Mantewe	251	-
<b>Tanah Bumbu</b>	<b>25 992</b>	<b>865</b>

Catatan/Note:

Sumber/Source: PDAM Kabupaten Tanah Bumbu/Regional Establishment of Water Supply of Tanah Bumbu Regency

**Tabel 6.2.2** Jumlah Pelanggan PDAM dan Volume Air yang Terjual Setiap Bulan di Kabupaten Tanah Bumbu, 2019  
*Number of Consumers and Volume of Sold Water Fresh Every Month in Tanah Bumbu Regency, 2019*

Jenis Konsumen / Type of Consumer	Pelanggan / Consumer	Penjualan / Sold (M3)	Nilai/Value (rupiah)
(1)	(2)	(4)	(5)
1. Sosial Umum	137	82 326	141 216 700
2. Sosial Khusus	239	152 567	474 471 950
3. Rumah Tangga A1	569	171 815	539 046 450
4. Rumah Tangga A2	21 392	5 290 699	20 165 860 400
5. Rumah Tangga A3	158	84 360	422 448 450
6. Rumah Tangga B	112	105 920	754 761 000
7. Niaga Kecil	2 211	902 163	5 524 298 200
8. Niaga Menengah	700	260 047	1 910 272 500
9. Niaga Besar	123	98 107	917 392 050
10.. Industri Kecil	2	210	1 526 300
11. Industri Besar	5	8 299	91 768 010
12. Pelabuhan	1	15 455	216 790 000
13. Khusus	-	-	-
<b>Jumlah / Total</b>	<b>25 649</b>	<b>7 171 968</b>	<b>31 159 852 010</b>
2 0 1 8	22 580	6 565 149	2 499 876 780
2 0 1 7	19 377	6 073 818	22 936 948 605
2 0 1 6	16 274	5 966 045	13 807 511 315
2 0 1 5	14 951	5 749 569	-
2 0 1 4	13 254	5 470 476	-

Sumber/Source : PDAM Kabupaten Tanah Bumbu/Regional Establishment of Water Supply of Tanah Bumbu Regency

**Tabel 6.2.3** Jumlah Air Minum yang Terjual Setiap Bulan di Kabupaten Tanah Bumbu, 2019  
**Table** Volume of Sold Clean Water Every Month in Tanah Bumbu Regency, 2019

Bulan / Month	Pelanggan / Consumer	Terjual / Sold (M <sup>3</sup> )
(1)	(2)	(3)
Januari / January	22 937	589 918
Pebruari / February	23 075	574 436
Maret / March	23 149	532 630
April /April	23 277	596 445
Mei /May	23 269	573 213
Juni /June	23 398	632 091
Juli / July	23 428	558 130
Agustus /August	24 114	622 184
September/September	24 889	572 248
Oktober / October	25 305	622 145
Nopember/November	25 524	666 408
Desember / December	25 649	597 007

Sumber/Source : PDAM Kabupaten Tanah Bumbu/Regional Establishment of Water Supply of Tanah Bumbu Regency

**Tabel 6.2.4** Jumlah Air Minum yang Terjual Menurut Jenis Konsumen Setiap Bulan di Kabupaten Tanah Bumbu, 2019  
*Volume of Sold Clean Water by Type of Consumers Every Month in Tanah Bumbu Regency, 2019*

Bulan / Month	Sosial Umum	Sosial Khusus	Rumah Tangga A1	Rumah Tangga A2
(1)	(2)	(3)	(4)	(5)
Januari / January	6 653	12 106	14 814	429 595
Pebruari / February	7 653	11 913	14 814	414 633
Maret / March	6 431	11 710	14 333	384 979
April / April	7 113	13 258	12 682	434 017
Mei / May	6 565	11 171	13 911	423 357
Juni / June	6 968	11 342	14 463	471 210
Juli / July	6 392	10 640	15 970	409 653
Agustus / August	7 395	14 788	13 581	459 653
September/September	6 454	13 538	14 585	426 706
Oktober / October	6 983	14 325	13 431	464 030
Nopember/November	6 751	14 114	14 540	468 798
Desember/ December	6 968	13 662	15 034	503 764
<b>Jumlah / Total</b>	<b>82 326</b>	<b>152 567</b>	<b>171 815</b>	<b>5 290 699</b>
2018	75 661	129 655	185 241	4 672 495
2017	81 660	114 418	198 174	4 088 343
2016	72 938	103 153	220 008	3 906 178
2015	61 454	89 330	311 955	3 353 499
2014	56 692	83 595	1 082 474	2 221 019
2013	62,555	67 913	1 713 143	1 194 486
2012	14 692	61 467	2 024 420	675 915

Lanjutan Tabel /  
Continued Table 6.2.4

Bulan / Month	Rumah Tangga A3	Rumah Tangga B	Niaga Kecil	Niaga Menengah	Niaga Besar
(1)	(6)	(7)	(8)	(9)	(10)
Januari / January	6 216	8 556	79 422	21 748	9 366
Pebruari / February	5 945	12 637	76 833	21 122	7 759
Maret / March	5 801	11 457	70 139	20 116	7 515
April / April	6 736	8 211	79 235	23 596	8 865
Mei / May	6 952	6 540	73 938	21 833	7 140
Juni / June	8 797	4 918	79 357	22 061	7 975
Juli / July	6 346	7 413	72 141	21 529	7 949
Agustus / August	8 254	8 802	75 219	22 869	7 972
September/September	6 369	7 766	68 857	20 163	7 306
Oktober / October	7 560	7 995	74 327	21 823	8 477
Nopember/November	7 315	4 602	74 915	21 159	8 797
Desember/ December	8 069	8 870	7 780	22 298	8 176
<b>Jumlah / Total</b>	<b>84 360</b>	<b>97 767</b>	<b>832 163</b>	<b>260 047</b>	<b>97 297</b>
2018	80 491	121 362	940 662	244 591	97 005
2017	75 444	149 987	976 789	257 343	109 711
2016	71 706	152 082	1009 180	266 121	104 865
2015	70 269	146 481	1 001 599	265 356	107 692
2014	50 920	90 858	990 164	269 462	120 418
2013	27 986	93 842	887 623	220 741	142 821
2012	281 148	103 538	1 035	15 872	-

Lanjutan Tabel /  
Continued Table 6.2.4

Bulan / Month	Industri Kecil	Industri Besar	Pelabuhan	Khusus
(1)	(11)	(12)	(13)	(14)
Januari / January	8	439	995	-
Pebruari / February	5	700	905	-
Maret / March	0	693	1 107	-
April / April	5	666	832	-
Mei / May	3	757	494	-
Juni / June	11	911	1 823	-
Juli / July	7	858	2 334	-
Agustus / August	10	855	1 782	-
September / September	5	500	1 154	-
Oktober / October	31	708	1 346	-
Nopember / November	7	673	1 555	-
Desember / December	118	539	1 130	-
<b>Jumlah / Total</b>	<b>210</b>	<b>8 299</b>	<b>15 457</b>	<b>-</b>
2018	127	8 901	10 353	996
2017	263	5 453	6 868	9 467
2016	187	6 666	2 347	60 855
2015	115	4 588	-	305 724
2014	419	2 370	-	339 408

Sumber/Source : PDAM Kabupaten Tanah Bumbu/Regional Establishment of Water Supply of Tanah Bumbu Regency



**INDUSTRI DAN  
PERDAGANGAN**  
INDUSTRY AND TRADE



<https://tanahbumbukab.bps.go.id>

## PENJELASAN TEKNIS

1. Pengumpulan data industri besar dan sedang dilakukan melalui Survei Industri Besar dan Sedang yang dilaksanakan setiap tahun secara lengkap (sensus) sejak tahun 1975, Survei Industri Besar dan Sedang mencakup semua perusahaan industri yang mempunyai tenaga kerja 20 orang atau lebih dengan menggunakan kuesioner II A,
2. Klasifikasi industri yang digunakan dalam survei ini berdasar kepada Klasifikasi Baku Lapangan Usaha Indonesia (KBLI), KBLI adalah klasifikasi lapangan usaha yang berdasar kepada International Standard Industrial Classification of All Economic Activities (ISIC) revisi 4 yang telah disesuaikan dengan kondisi Indonesia,
3. Industri manufaktur adalah suatu kegiatan ekonomi yang melakukan kegiatan mengubah suatu barang dasar secara mekanis, kimia, atau dengan tangan sehingga menjadi barang jadi/ setengah jadi, dan atau barang yang kurang nilainya menjadi barang yang lebih tinggi nilainya, dan sifatnya lebih dekat kepada pemakai akhir, Termasuk dalam kegiatan ini adalah jasa industri dan pekerjaan perakitan,
4. Jasa industri adalah kegiatan industri yang melayani keperluan pihak lain, Pada kegiatan ini bahan baku disediakan oleh pihak lain sedangkan pihak pengolah hanya melakukan pengolahannya dengan mendapat imbalan sebagai

## TECHNICAL NOTES

1. *Data collection of large and medium scale manufacturing is conducted through The Large and Medium Manufacturing Establishment Survey that has been done annually for all industries (census) since 1975, Large and Medium Manufacturing Establishment Survey covers all manufactures/ industries with 20 workers or more by questionnaire II A,*
2. *The industrial classification adopted in this survey refers to the Klasifikasi Baku Lapangan Usaha Indonesia (KBLI), KBLI is classification of economic activities based on the International Standard Industrial Classification of All Economic Activities (ISIC rev 4) that has been modified according to the local condition in Indonesia,*
3. *Manufacturing industry is defined as an economic activity processing basic goods mechanically, chemicals or manually into final or intermediate goods, It is also defined as processing of lower value goods into higher value goods as final or intermediate products, The activities also include services for manufacturing and assembling,*
4. *Services for manufacturing is defined as a manufacturing activity which serving other manufacturing establishments, In this case, raw materials are supplied by others while the workers are paid as a compensation for processing raw*

balas jasa (upah maklon),

*materials,*

5. Perusahaan atau usaha industri adalah suatu unit (kesatuan) usaha yang melakukan kegiatan ekonomi, bertujuan menghasilkan barang atau jasa, terletak pada suatu bangunan atau lokasi tertentu, dan mempunyai catatan administrasi tersendiri mengenai produksi dan struktur biaya serta ada seorang atau lebih yang bertanggung jawab atas usaha tersebut,
  6. Industri manufaktur dikelompokkan ke dalam 4 golongan berdasarkan banyaknya pekerja, yaitu: industri besar (100 orang pekerja atau lebih), industri sedang/menengah (20–99 orang pekerja), industri kecil (5–19 orang pekerja), dan industri mikro (1–4 orang pekerja),
  7. Sistem pencatatan Statistik Ekspor dan Impor adalah “General Trade” dengan wilayah pencatatan meliputi seluruh wilayah kepabeanan Indonesia,
  8. Pengesahan dokumen kepabeanan ekspor dan impor dilakukan oleh Bea dan Cukai berdasarkan Persetujuan Muat/Bongkar Barang,
  9. Data ekspor berasal dari dokumen kepabeanan BC 3,0 atau yang disebut dokumen Pemberitahuan Ekspor Barang (PEB) yang diisi oleh eksportir,
  10. Data impor berasal dari dokumen kepabeanan BC 2,0 atau yang disebut dokumen Pemberitahuan Impor Barang (PIB), Pemberitahuan Impor Barang
5. *A manufacturing establishment is defined as a production unit engaged in economic activity, producing goods or services, located in a building or in a certain location, keeping a business record concerning the production and cost structure, and having a person or more that are responsible to those activities,*
  6. *Manufacturing industries are categorized into four groups, based on the number of employees: large scale manufacturing (100 employees or more), medium scale manufacturing (20–99 employees), small scale manufacturing (5–19 employees), and micro industry (1–4 employees),*
  7. *The recording of export and import statistics is based on General Trade System covering all Indonesian customs areas,*
  8. *The legalization of customs export and import documents is conducted by the Customs and Excise Office,*
  9. *The export data are compiled based on customs export documents BC 3,0 or known as Export Declarations (PEB), filled by exporters,*
  10. *The import data are compiled based on customs import documents BC 2,0 or known as Import Declarations Form (PIB), Import Declarations Form for*

Khusus (PIBK), Pemberitahuan Pabean Free Trade Zone (PPFTZ) dan dokumen kepabeanan BC 2,3 yang mencatat impor barang dari Luar Negeri ke Kawasan Berikat,

Special Commodity (PIBK), Customs Declaration Form for Free Trade Zone (PPFTZ), and customs import documents BC 2,3 which records import goods from foreign country to Bounded Zones Area,

11. Barang-barang yang dikirim ke luar negeri untuk diolah dicatat sebagai ekspor, sedangkan hasil olahan yang dikembalikan ke Indonesia dicatat sebagai impor,
  12. Barang-barang luar negeri yang diolah di dalam negeri dicatat sebagai barang impor meskipun barang olahan tersebut akan kembali ke luar negeri,
  13. Barang-barang yang tidak dicakup dalam pencatatan:
    - a. Pakaian dan barang-barang perhiasan penumpang,
    - b. Barang-barang bawaan penumpang dari/ke luar negeri untuk dipakai sendiri, kecuali lemari es, pesawat televisi, dan sebagainya,
    - c. Barang-barang untuk keperluan perwakilan kedutaan suatu negara,
    - d. Barang-barang ekspedisi dan ekshibisi atau pameran,
    - e. Barang-barang untuk militer yang diimpor langsung oleh angkatan bersenjata
    - f. Pembungkus/peti kemas untuk diisi kembali,
    - g. Uang dan surat-surat berharga,
    - h. Barang-barang contoh
  14. Sistem pengolahan dokumen impor/ ekspor Indonesia adalah sistem "Carry Over" yaitu dokumen ditunggu selama satu bulan, setelah bulan berjalan,
11. Goods send abroad for processing purposes are recorded as export while its product sent to Indonesia are recorded as import,
  12. Foreign goods processed in Indonesia are still recorded as imports although the products will be sent to abroad,
  13. The following goods are not included in the statistics:
    - a. Clothings and passengers' jewelry,
    - b. Luggage of passengers for own use, except refrigerators, television sets, etc,
    - c. Goods imported/exported for the use of foreign representative countries/ embassies,
    - d. Goods for expeditions, and shows or exhibitions,
    - e. Military goods directly imported by the Armed Forces,
    - f. Packings/containers to be refilled,
    - g. Bank notes and securities
    - h. Sample goods
  14. The carry-over system is used in processing Indonesian export and import documents, Documents are processed one month after the current

sedangkan dokumen-dokumen yang terlambat akan diolah pada bulan berikutnya, Dengan demikian dokumen bulan-bulan sebelumnya yang terlambat diterima dan masuk pada bulan berjalan, diperlakukan sebagai dokumen bulan pengolahan,

month, while those received later will be processed for the succeeding month, This means previous documents received in the current month will be treated as processed documents,

15. Pelabuhan Muat adalah pelabuhan darimana barang diangkut ke luar negeri atau diekspor

15. Port of loading is port where the goods are transported out of the country or exported,

16. Negara tujuan adalah negara tujuan akhir yang diketahui untuk barang ekspor yang dikirim ke luar negeri

16. Country of destination is country that is known to export goods sent abroad,

17. Jenis komoditi adalah barang ekspor yang dicatat sesuai kode Harmonized System (HS)

17. Type commodity is exported goods recorded based on Harmonized System (HS) code,

<https://tanahbumbu.kab.bpt.go.id/>

## ULASAN

## DESCRIPTION

### 7.1 Industri

Selama tahun 2019 ada berbagai jenis perusahaan industri yang terdaftar di Dinas Perindustrian Perdagangan, Koperasi dan Usaha Kecil Menengah Kabupaten Tanah Bumbu. Dari jumlah tersebut yang terbanyak adalah Industri Produk Makanan Lainnya, seperti Industri Telur Asin.

### 7.2 Perdagangan

Terdapat 136 pasar yang tercatat pada Dinas Perdagangan dan Perindustrian Kabupaten Tanah Bumbu. 5 di antaranya dikelola oleh Pemerintah Kabupaten, 70 adalah pasar tradisional yang dikelola swasta dan 61 pasar modern yang tersebar di 10 (sepuluh) kecamatan.

### 7.1 Industry

*During year 2019 there are many different types of companies industry listed in the Service of industry, Trade, Cooperatives and small medium-sized industry of Tanah Bumbu Regency. Of that, which the largest number was other food industry like Salted Egg Industry.*

### 7.2 Trade

*On market facilities, there were 136 markets registered by Building, Market and Cleaning Service of Tanah Bumbu Regency. 5 of them handled by Tanah Bumbu Regency Government, and 70 village markets and 61 modern markets were distributed in 10 subdistricts.*

## 7.1 INDUSTRI/INDUSTRY

**Tabel 7.1.1** Jumlah Tenaga Kerja, Investasi, dan Nilai Produksi Menurut Jenis Industri di Kabupaten Tanah Bumbu, 2019  
*Number of Employees, Investment, and Production Value by Kind of Industry in Tanah Bumbu Regency, 2019*

Jenis Industri <i>Kind of Industry</i>	Tenaga Kerja <i>Employee</i>	Investasi <i>Investment</i> (Rp.000)	Nilai Produksi <i>Production Value</i> (Rp.000)
(1)	(2)	(3)	(4)
Pengolahan dan Pengawetan Produk Daging dan Daging Unggas	1	50 000	75 000
Pengaraman/Pengeringan Ikan	34	90 000	214 000
Berbasis Daging Lumatan dan Surimi	190	928 215	469 398
Pengolahan dan Pengawetan Lainnya untuk Ikan	14	33 550	204 986
Pengasinan/Pemanisan Buah-Buahan dan Sayuran	17	14 000	96 000
Pengeringan Buah-Buahan dan Sayuran	10	32 000	83 000
Tempe Kedelai	317	1 753 280	4 366 022
Tahu Kedelai	231	2 528 012	4 025 836
Kopra	1	100 000	126 720
Minyak Makan Kelapa	7	10 000	15 000
Minyak Makan Kepala Sawit (Crude Palm Oil)	15	600 000	-
Pengolahan Es Krim	3	75 000	120 000
Penggilingan padi dan Penyosohan Beras	177	869 000	1 296 000
Tepung Beras dan Tepung Jagung	5	12 000	100 000
Produk Roti dan Kue	289	929 250	3 434 500
Gula Merah	163	306 290	1 770 560
Makaroni, Mie dan Produk Sejenisnya	3	100 000	30 000
Manisan Buah-Buahan dan Sayuran Kering	3	1 000	20 000
Produk Masak Lainnya	22	10 600	44 000
Kue Basah	73	201 950	1 101 000

Lanjutan Tabel 7.1.1 / *Continued Table 7.1.1*

<b>Jenis Industri</b> <i>Kind of Industry</i>	<b>Tenaga Kerja</b> <i>Employee</i>	<b>Investasi</b> <i>Investment</i> (Rp.000)	<b>Nilai Produksi</b> <i>Production Value</i> (Rp.000)
(1)	(2)	(3)	(4)
Makanan dari Kedele dan Kacang-kacangan Lainnya Selain Kecap, Tempe dan Tahu	5	2 000	48 000
Kerupuk, Keripik, Peyek dan Sejenisnya	567	3 171 566	5 321 506
Ransum Makanan Hewan	2	100 000	180 000
Produk Makanan Lainnya	13	3 750	36 000
Air Minum dan Air Mineral	319	12 181 000	11 719 500
Industri Minuman Lainnya	6	3 000	36 000
Pertenunan (Bukan Pertenunan Karung Goni dan Karung Lainnya)	198	168 000	1 921 850
Batik	55	27 500	264 000
Kain Sulaman/Bordir	29	8 700	174 000
Pakaian Jadi (Konveksi) dari Tekstil	25	358 000	303 500
Penjahitan dan Pembuatan Pakaian Sesuai Pesanan	126	509 000	1 515 000
Barang dari Kulit dan Kulit Buatan untuk Keperluan	2	5 000	30 000
Penggergajian Kayu	310	7 380 000	5 400 000
Barang Bangunan dari Kayu	209	10 833 070	7 893 001
Barang Anyaman dari Rotan dan Bambu	6	7 000	119 500
Barang Anyaman dari Tanaman Bukan Rotan dan Bambu	143	119 600	867 600
Kerajinan Ukiran dari Kayu Bukan Mebeller	39	169 500	475 000
Pencetakan umum	89	7 671 000	5 237 000
Produk dari Batu Bara	22	4 500 000	-
Briket dari Batu Bara	20	1 000 000	500 000
Produk Obat Tradisional	15	22 500	177 000
Barang dari Plastik untuk Pengemasan	11	1 100	44 000
Batu Bata dari Tanah Liat/Keramik	97	1 150 270	2 338 000



Lanjutan Tabel 7.1.1 / *Continued Table 7.1.1*

<b>Jenis Industri</b> <i>Kind of Industry</i>	<b>Tenaga Kerja</b> <i>Employee</i>	<b>Investasi</b> <i>Investment</i>	<b>Nilai Produksi</b> <i>Production Value</i>
(1)	(2)	(3)	(4)
Perlengkapan Rumah Tangga dari Tanah Liat/ Keramik	18	20 000	35 000
Gips	19	110 000	175 000
Barang dari Semen dan Kapur untuk Konstruksi	296	11 744 732	10 651 970
Barang dari Batu untuk Keperluan Rumah Tangga dan Pajangan	-	200 000	-
Barang dari Logam bukan Aluminium Siap Pasang untuk Bangunan	73	2 749 000	7 916 000
Alat Potong dan Perkakas Tangan Pertukangan	30	64 475	116 080
Kapal dan Perahu	216	9 696 000	28 662 000
Furnitur dari Kayu	523	9 334 500	9 330 800
Furnitur dari Rotan dan atau Bambu	1	2 000	41 500
Furnitur dari Logam	60	4 320 000	1 367 000
Pengolahan Lainnya YTDL	7	3 000	12 000
Jasa Reparasi Produk Logam Pabrikasi Lainnya	168	4 451 500	4 986 180
Jasa Reparasi Mesin untuk Keperluan Khusus	9	1 550 000	170 000
Jasa Reparasi Motor Listrik, Generator dan Transformator	6	200 000	300 000
Jasa Reparasi Kapal, Perahu dan Bangunan terapung	12	150 000	500 000
Produksi Es	19	1 131 950	2 176 000
Reparasi Mobil	117	4 420 000	7 173 700
Reparasi dan Perawatan Sepeda Motor	397	5 882 250	13 770 000
Jasa Reparasi Peralatan Rumah Tangga dan Peralatan Rumah dan Kebun	76	776 850	504 500
Industri Pengolahan dan Pengawetan Lainnya Buah-Buahan dan Sayuran	2	5 000	60 000
Industri Pupuk Lainnya	4	75 000	-
Industri Kimia Dasar Organik yang Bersumber dari Hasil Pertanian	1	1 000	10 000
Industri Minyak Atsiri	1	5 000	12 000
Jasa Reparasi Mesin untuk Keperluan Umum	9	1 550 000	170 000
<b>Tanah Bumbu</b>	<b>5 947</b>	<b>116 477 960</b>	<b>150 332 209</b>

Sumber/Source: Dinas Perindagkop & UKM Kabupaten Tanah Bumbu /  
Industry, Trade & Cooperative Service of Tanah Bumbu Regency

**Tabel 7.1.2** Jumlah Perusahaan Industri Kecil dan Menengah di Kabupaten Tanah Bumbu, 2019  
**Table** Number of Small and Medium Industries Company in Tanah Bumbu Regency, 2019

Jenis Industri <i>Kind of Industries</i>	2018	Jumlah Pelaku Usaha 2019		
		Badan Usaha	Perorangan	Total
(1)	(2)	(3)	(4)	(5)
Pengolahan dan Pengawetan Produk Daging dan Daging Unggas	1	-	-	1
Penggaraman/Pengeringan Ikan	4	-	1	5
Berbasis Daging Lumatan dan Surimi	63	-	24	87
Pengolahan dan Pengawetan Lainnya untuk Ikan	8	-	1	9
Pengasinan/Pemanisan Buah-Buahan dan Sayuran	6	-	-	6
Pengeringan Buah-Buahan dan Sayuran	3	-	-	3
Tempe Kedelai	139	-	28	167
Tahu Kedelai	75	-	12	87
Kopra	1	-	-	1
Minyak Makan Kelapa	1	-	-	1
Minyak Makan Kepala Sawit (Crude Palm Oil)	3	-	-	3
Pengolahan Es Krim	1	-	-	1
Penggilingan padi dan Penyosohan Beras	45	-	6	51
Tepung Beras dan Tepung Jagung	5	-	-	5
Produk Roti dan Kue	96	-	14	110
Gula Merah	87	-	21	108
Makaroni, Mie dan Produk Sejenisnya	1	-	-	1
Manisan Buah-Buahan dan Sayuran Kering	1	-	-	1
Produk Masak Lainnya	11	-	-	11
Kue Basah	48	-	8	56

Lanjutan Tabel 7.1.2 / *Continued Table 7.1.2*

Jenis Industri <i>Kind of Industries</i>	2018	Jumlah Pelaku Usaha 2019		
		Badan Usaha	Perorangan	Total
(1)	(2)	(3)	(4)	(5)
Makanan dari Kedele dan Kacang-kacangan Lainnya Selain Kecap, Tempe dan Tahu	151	-	-	151
Kerupuk, Keripik, Peyek dan Sejenisnya	43	-	51	94
Ransum Makanan Hewan	7	-	-	7
Produk Makanan Lainnya	202	-	1	203
Air Minum dan Air Mineral	11	-	4	15
Industri Minuman Lainnya	137	-	-	137
Pertunenun (Bukan Pertunenun Karung Goni dan Karung Lainnya)	25	-	22	47
Batik	34	-	29	63
Kain Sulaman/Bordir	2	-	-	2
Pakaian Jadi (Konveksi) dari Tekstil	61	-	6	67
Penjahitan dan Pembuatan Pakaian Sesuai Pesanan	21	-	6	27
Barang dari Kulit dan Kulit Buatan untuk Keperluan	30	-	-	30
Penggergajian Kayu	41	-	-	41
Barang Bangunan dari Kayu	7	2	15	24
Barang Anyaman dari Rotan dan Bambu	89	-	-	89
Barang Anyaman dari Tanaman Bukan Rotan dan Bambu	11	-	6	17
Kerajinan Ukiran dari Kayu Bukan Mebeller	30	-	3	33
Pencetakan umum	3	-	2	5
Produk dari Batu Bara	1	-	-	1
Briket dari Batu Bara	9	-	-	9
Produk Obat Tradisional	14	-	1	15
Barang dari Plastik untuk Pengemasan	18	-	-	18
Batu Bata dari Tanah Liat/Keramik	7	-	13	20
Perlenkapan Rumah Tangga dari Tanah Liat/Keramik	5	-	-	5
Gips	43	-	-	43
Barang dari Semen dan Kapur untuk Konstruksi	155	1	18	174

Lanjutan Tabel 7.1.2 / *Continued Table 7.1.2*

Jenis Industri <i>Kind of Industries</i>	2018	Jumlah Pelaku Usaha 2019		
		Badan Usaha	Perorangan	Total
(1)	(2)	(3)	(4)	(5)
Barang dari Batu untuk Keperluan Rumah Tangga dan Pajangan	1	-	-	1
Barang dari Logam bukan Aluminium Siap Pasang untuk Bangunan	21	-	3	24
Alat Potong dan Perkakas Tangan Pertukangan	14	-	1	15
Kapal dan Perahu	41	-	1	42
Furnitur dari Kayu	131	-	1	132
Furnitur dari Rotan dan atau Bambu	1	-	-	1
Furnitur dari Logam	11	-	3	14
Pengolahan Lainnya YTDL	3	-	-	3
Jasa Reparasi Produk Logam Pabrikasi Lainnya	34	-	7	41
Jasa Reparasi Mesin untuk Keperluan Khusus	1	-	-	1
Jasa Reparasi Motor Listrik, Generator dan Transformator	2	-	-	2
Jasa Reparasi Kapal, Perahu dan Bangunan terapung	2	-	-	2
Produksi Es	7	-	-	7
Reparasi Mobil	23	-	-	23
Reparasi dan Perawatan Sepeda Motor	94	-	-	94
Jasa Reparasi Peralatan Rumah Tangga dan Peralatan Rumah dan Kebun	37	-	-	37
Industri Pengolahan dan Pengawetan Lainnya Buah-buahan dan Sayuran	1	-	-	1
Industri Pupuk Lainnya	1	-	-	1
Industri Kimia Dasar Organik	-	-	1	1
Industri Minyak Atsiri	-	-	1	1
Jasa Reparasi Mesin untuk Keperluan Umum	5	-	-	5
<b>Tanah Bumbu</b>	<b>2 186</b>	<b>3</b>	<b>310</b>	<b>2 499</b>

Sumber/Source: **Dinas Perindagkop & UKM Kabupaten Tanah Bumbu /**  
*Industry, Trade & Cooperative Service of Tanah Bumbu Regency*

**Tabel 7.1.3** Jumlah Kelompok Pengrajin Menurut Jenis Usaha di Kabupaten Tanah Bumbu, 2019  
*Number of Groups Craftsmen By Business Type in Tanah Bumbu Regency, 2019*

Jenis Industri / Kind of Industry	Jumlah
(1)	(2)
1. Tenun khas Pagatan	1
2. Kain Batik (Sasirangan)	2
3. Anyaman Purun	1
4. Pangan Pengolahan Ikan dan Udang	1
5. Gula Aren	2
6. Anyaman Ketak	1
7. Kapal dan Perahu	1
<b>Jumlah / Total</b>	<b>9</b>

Sumber/Source: Dinas Perindagkop & UKM Kabupaten Tanah Bumbu /  
 Industry, Trade & Cooperative Service of Tanah Bumbu Regency

**Tabel 7.1.4** Jumlah Kelompok Pengrajin Menurut Kecamatan di Kabupaten Tanah Bumbu, 2019  
*Number of Groups Craftsmen By Subdistrict in Tanah Bumbu Regency, 2019*

Kecamatan	Kelompok Pengrajin	Kelompok Pengrajin yang Mendapat Bantuan
(1)	(2)	(3)
Kusan Hilir	5	1
Sungai Loban	-	-
Satui	-	-
Angsana	-	-
Kusan Hulu	1	1
Kuranji	-	-
Batulicin	1	-
Karang Bintang	-	-
Simpang Empat	-	-
Mantewe	1	-
<b>Jumlah / Total</b>	<b>8</b>	<b>2</b>
<b>2018</b>	<b>7</b>	<b>-</b>
<b>2017</b>	<b>7</b>	<b>1</b>
<b>2016</b>	<b>6</b>	<b>1</b>

Sumber/Source: Dinas Perindagkop & UKM Kabupaten Tanah Bumbu /  
 Industry, Trade & Cooperative Service of Tanah Bumbu Regency

**Tabel 7.1.5** Jumlah Perusahaan Industri Kecil dan Menengah Menurut Kecamatan di Kabupaten Tanah Bumbu, 2019  
**Table** Number of Small and Medium Industries Company By Subdistrict in Tanah Bumbu Regency, 2019

Kecamatan / Subdistrict	2019
(1)	(2)
Kusan Hilir	51
Sungai Loban	103
Satui	24
Angsana	22
Kusan Hulu	34
Kuranji	12
Batulicin	7
Karang Bintang	3
Simpang Empat	14
Mantewe	-
<b>Jumlah / Total</b>	<b>270</b>
2018	281
2017	1764
2016	1499

Sumber/Source: Dinas Perindagkop & UKM Kabupaten Tanah Bumbu /  
 Industry, Trade & Cooperative Service of Tanah Bumbu Regency

## 7.2 PERDAGANGAN / TRADE

**Tabel 7.2.1** Jumlah Perusahaan Menurut Bentuk Badan Hukum di Kabupaten Tanah Bumbu, 2014–2019  
**Table** Number of Establishments by Type of Business Entity in Tanah Bumbu Regency, 2014–2019

Tipe Badan Hukum <i>Type of Business Entity</i>	2014	2015	2016	2017	2018	2019
(1)	(2)	(3)	(4)	(5)	(6)	(7)
Perseroan Terbatas	7	7	7	136	63	53
CV/Firma	60	69	70	95	104	13
Koperasi	4	4	5	15	7	17
Perorangan	986	1 186	1 417	6	1	-
Lainnya	-	-	-	128	8	-
Jumlah/Total	1 057	1 266	1 499	380	183	204

Sumber/Source: Dinas Perdagangan dan Perindustrian Kabupaten Tanah Bumbu /

Department of Industry and Trade of Tanah Bumbu Regency



**Tabel 7.2.2** Jumlah Pasar Menurut Jenis Pasar dan Kecamatan di Kabupaten Tanah Bumbu, 2019  
**Table** The Number of Market by Its Kind and Subdistrict in Tanah Bumbu Regency, 2019

Kecamatan / Subdistrict	Jenis Pasar / Kind of Market				Jumlah / Total
	Pasar Modern	Pasar Pemerintah	Pasar Rakyat / Tradisional	Pasar Kilat	
(1)	(2)	(3)	(4)	(5)	(6)
Kusan Hilir	5	1	6	-	12
Sungai Loban	-	-	9	-	9
Satui	16	1	8	-	25
Kusan Hulu	-	-	13	-	13
Batulicin	5	1	5	-	11
Simpang Empat	30	1	9	-	40
Karang Bintang	1	-	7	-	8
Mantewe	-	-	6	-	6
Kuranji	-	-	4	-	4
Angsana	4	1	3	-	8
<b>Tanah Bumbu</b>	<b>61</b>	<b>5</b>	<b>70</b>	<b>-</b>	<b>136</b>
2018	31	25	49	-	105
2017	31	25	49	-	105
2016	31	19	54	-	105
2015	-	9	26	5	40
2014	-	9	26	5	40
2013	-	9	26	5	40
2012	-	9	18	3	30

Sumber/Source: Dinas Perdagangan dan Perindustrian Kab, Tanah Bumbu /  
 Trade and Industry Office of Tanah Bumbu Regency

**Tabel 7.2.3** Lokasi dan Status Pengelolaan Setiap Pasar di Kabupaten Tanah Bumbu, 2019  
*Location and Status of Market in Tanah Bumbu Regency, 2019*

Nama Pasar / Name of Market	Lokasi Pasar / Location		Status Pasar / Status
	Desa / Village	Kecamatan / Subdistrict	
(1)	(2)	(3)	(4)
1. Pasar Bukit Baru	Bukit Baru (Sejahtera Mulya)	Satui	Pemda
2. Pasar Sungai Cuka	Sungai Cuka	Satui	Desa Adat
3. Pasar Harian Satui	Makmur Mulya	Satui	Swasta
4. Al-Kautsar	Al Kautsar	Satui	Desa Adat
5. Sungai Danau Raya	Sungai Danau	Satui	Pemda
6. Jombang	Jombang	Satui	Pemda
7. Wonorejo	Wonorejo	Satui	Desa Adat
8. Tegal Sari	Tegal Sari	Satui	Desa Adat
9. Desa Sumber Arum	Sumber Arum	Satui	Desa Adat
10. Tamunih	Temunih	Kusan Hulu	Desa Adat
11. Mangkalapi	Mangkalapi	Kusan Hulu	Pemda
12. Karang Sari	Karang Sari	Kusan Hulu	Desa Adat
13. Anjir Baru	Anjir Baru	Kusan Hulu	Desa Adat
14. Harapan Jaya	Harapan Jaya	Kusan Hulu	Desa Adat
15. Lasung	Lasung	Kusan Hulu	Desa Adat
16. Manuntung	Menuntung	Kusan Hulu	Desa Adat
17. Tapus	Tapus	Kusan Hulu	Swasta
18. Tamara	Teluk Kepayang	Kusan Hulu	Desa Adat
19. Hanyar	Binawara	Kusan Hulu	Desa Adat
20. Lokpon	Teluk Kepayang	Kusan Hulu	Desa Adat

Lanjutan Tabel Tabel 7.2.3 / Continued Table Tabel 7.2.3

	Nama Pasar / Name of Market	Lokasi Pasar / Location		Status Pasar / Status
		Desa / Village	Kecamatan / Subdistrict	
	(1)	(2)	(3)	(4)
21.	Karang Mulya	Karang Mulya	Kusan Hulu	Desa Adat
22.	Desa Tujuh	Karang Mulya	Kusan Hulu	Desa Adat
23.	Pagi Kodeco	Tung.Pangeran	Simpang Empat	Swasta
24.	Ampera	Tung.Pangeran	Simpang Empat	Swasta
25.	Sabtu	Tung.Pangeran	Simpang Empat	Desa Adat
26.	Pusat Niaga Bersujud	Sejahtera	Simpang Empat	Pemda
27.	Harian Simpang	Sejahtera	Simpang Empat	Swasta
28.	Sari Gadung	Sarigadung	Simpang Empat	Desa Adat
29.	Sejahtera	Sejahtera	Simpang Empat	Desa Adat
30.	Sungai Dua	Sungai Dua	Simpang Empat	Desa Adat
31.	Harian 599	Baroqah	Simpang Empat	Swasta
32.	Harian Kodeco	Gunung Antasari	Simpang Empat	Swasta
33.	Batulicin	Batulicin	Batulicin	Pemda
34.	Segumbang	Segumbang	Batulicin	Desa Adat
35.	Gunung Tinggi	Gunung Tinggi	Batulicin	Desa Adat
36.	Kersik Putih	Kersik Putih	Batulicin	Desa Adat
37.	Kusambi	Kusambi	Batulicin	Desa Adat
38.	Suka Maju	Suka Maju	Batulicin	Desa Adat
39.	Nusa Indah	Karang Indah	Angsana	Pemda
40.	Bayan Sari	Bayan Sari	Angsana	Desa Adat
41.	Sumber Baru	Sumber Baru	Angsana	Desa Adat
42.	Banjar Sari	Banjar Sari	Angsana	Desa Adat

Lanjutan Tabel Tabel 7.2.3 / Continued Table Tabel 7.2.3

	Nama Pasar / Name of Market	Lokasi Pasar / Location		Status Pasar / Status
		Desa / Village	Kecamatan / Subdistrict	
	(1)	(2)	(3)	(4)
43.	Raya Bersujud	Batuah	Kusan Hilir	Pemda
44.	Raya Bumi Pangeran	Pasar Baru	Kusan Hilir	Pemda
45.	Sepunggur	Sepunggur	Kusan Hilir	Desa Adat
46.	Api-Api	Api-Api	Kusan Hilir	Desa Adat
47.	Rantau Panjang Hulu	Rantau Panjang Hulu	Kusan Hilir	Desa Adat
48.	Saring Sungai Binjai	Saring Sungai Binjai	Kusan Hilir	Desa Adat
49.	Saring Sungai Bubu	Saring Sungai Bubu	Kusan Hilir	Desa Adat
50.	Sebamban Baru	Sebamban Baru	Sungai Loban	Desa Adat
51.	Sebamban Lama	Sebamban Lama	Sungai Loban	Desa Adat
52.	Batu Meranti	Batu Meranti	Sungai Loban	Pemda
53.	Dwi Marga Utama	Dwi Marga Utama	Sungai Loban	Pemda
54.	Sungai Dua Laut	Sungai Dua Laut	Sungai Loban	Desa Adat
55.	Sungai Loban	Sungai Loban	Sungai Loban	Desa Adat
56.	Sari Mulya	Sari Mulya	Sungai Loban	Pemda
57.	Marga Mulya	Marga Mulya	Sungai Loban	Desa Adat
58.	Sari Utama	Sari Utama	Sungai Loban	Desa Adat
59.	Giri Mulya	Giri Mulya	Kuranji	Desa Adat
60.	Ringkit	Ringkit	Kuranji	Desa Adat
61.	Waringin Tunggal	Waringin Tunggal	Kuranji	Desa Adat
62.	Karang Intan	Karang Intan	Kuranji	Pemda
63.	Karang Bintang	Karang Bintang	Karang Bintang	Pemda
64.	Manunggal Blok A	Manunggal	Karang Bintang	Pemda

Lanjutan Tabel Tabel 7.2.3 / Continued Table Tabel 7.2.3

	Nama Pasar / Name of Market	Lokasi Pasar / Location		Status Pasar / Status
		Desa / Village	Kecamatan / Subdistrict	
	(1)	(2)	(3)	(4)
65.	Indra Lestari Blok A	Maju Sejahtera	Karang Bintang	Desa Adat
66.	Rejowinangun	Rejo Winangun	Karang Bintang	Desa Adat
67.	Pandan Sari	Pandan Sari	Karang Bintang	Desa Adat
68.	Harapan Maju	Harapan Maju	Karang Bintang	Pemda
69.	Madu Retno	Madu Retno	Karang Bintang	Desa Adat
70.	42 Dalam	Suka Damai	Mantewe	Desa Adat
71.	Sepakat	Sepakat	Mantewe	Desa Adat
72.	Sido Mulyo	Sido Mulyo	Mantewe	Pemda
73.	Imel Baru	Imel Baru	Mantewe	Pemda
74.	Mantewe	Mantewe	Mantewe	Pemda
75.	Jumat Sidomulyo	Sidomulyo	Mantewe	Pemda

Sumber/Source: Dinas Perdagangan dan Perindustrian Kab, Tanah Bumbu/  
Trade and Industry Office of Tanah Bumbu Regency

**Tabel 7.2.4** Jumlah Sarana Perdagangan yang Digunakan Setiap Pasar di Kabupaten Tanah Bumbu, 2019  
**Table** The Number of Trading Facility Every Market, 2019

Nama Pasar / Name of Market	Sarana / Facility					
	Toko	Kios	Bak	Warung	Lapak	Petak Los
(1)	(2)	(3)	(4)	(5)	(6)	(7)
1. Pasar Bukit Baru	-	-	-	20	20	40
2. Pasar Sungai Cuka	-	-	-	35	35	-
3. Pasar Harian Satui	20	20	-	30	30	40
4. Al- Kautsar	10	10	-	48	48	80
5. Sungai Danau Raya	400	400	-	392	392	480
6. Jombang	-	-	-	65	65	-
7. Wonorejo	-	-	-	80	80	-
8. Tegal Sari	-	-	-	55	55	-
9. Desa Sumber Arum	-	-	-	20	20	-
10. Tamunih	-	-	-	28	28	10
11. Mangkalapi	-	-	-	35	35	10
12. Karang Sari	-	-	-	36	36	-
13. Anjir Baru	-	-	-	44	44	10
14. Harapan jaya	-	-	-	45	45	-
15. Lasung	-	-	-	10	10	10
16. Manuntung	-	-	-	7	7	10
17. Tapus	-	-	-	30	30	20
18. Tamara	-	-	-	65	65	40

Lanjutan Tabel Tabel 7.2.4/ Continued Table Tabel 7.2.4

Nama Pasar / <i>Name of Market</i>	Sarana / Facility					
	Toko	Kios	Bak	Warung	Lapak	Petak Los
(1)	(2)	(3)	(4)	(5)	(6)	(7)
19. Hanyar	-	-	-	60	60	20
20. Lokpon	-	-	-	20	20	20
21. Karang Mulya	-	-	-	61	61	20
22. Desa Tujuh	-	-	-	29	29	20
23. Pagi Kodeco	-	-	-	176	176	98
24. Ampera	-	-	-	9	9	53
25. Sabtu	-	-	-	196	196	-
26. Pusat Niaga Bersujud	224	224	-	200	200	190
27. Harian Simpang	60	60	-	-	-	112
28. Sari gadung	-	-	-	30	30	40
29. Sejahtera	-	-	-	150	150	2
30. Sungai dua	-	-	-	42	42	40
31. Harian 599	-	-	-	-	-	63
32. Harian Kodeco	-	-	-	140	140	32
33. Batulicin	-	-	-	-	-	41
34. Segumbang	-	-	-	35	35	-
35. Gunung tinggi	-	-	-	42	42	-
36. Kersik putih	-	-	-	46	46	20
37. Kusambi	-	-	-	64	64	-

Lanjutan Tabel Tabel 7.2.4/ Continued Table Tabel 7.2.4

Nama Pasar / <i>Name of Market</i>	Sarana / Facility					
	Toko	Kios	Bak	Warung	Lapak	Petak Los
(1)	(2)	(3)	(4)	(5)	(6)	(7)
38. Suka Maju	-	-	-	66	66	-
39. Nusa Indah	80	80	-	40	40	80
40. Bayan Sari	-	-	-	55	55	15
41. Sumber baru	-	-	-	72	72	-
42. Banjar Sari	-	-	-	30	30	24
43. Raya Bersujud	20	20	-	50	50	80
44. Raya Bumi pangeran	300	300	-	326	326	-
45. Sepunggur	-	-	-	88	88	-
46. Api-Api	-	-	-	70	70	-
47. Rantau panjang Hulu	-	-	-	78	78	-
48. Saring Sungai binjai	-	-	-	76	76	-
49. Saring Sungai Bubu	-	-	-	72	72	-
50. Sebamban baru	-	-	-	112	112	120
51. Sebamban lama	-	-	-	240	240	60
52. Batu Meranti	-	-	-	59	59	60
53. Dwi Marga Utama	-	-	-	22	22	40
54. Sungai Dua Laut	-	-	-	54	54	-
55. Sungai Loban	-	-	-	49	49	-
56. Sari Mulya	-	-	-	10	10	120



Lanjutan Tabel 7.2.4/ Continued Table 7.2.4

Nama Pasar / Name of Market	Sarana / Facility					
	Toko	Kios	Bak	Warung	Lapak	Petak Los
(1)	(2)	(3)	(4)	(5)	(6)	(7)
57. Marga Mulya	-	-	-	112	112	0
58. Sari utama	-	-	-	94	94	0
59. Giri Mulya	20	20	-	30	30	120
60. Ringkit	-	-	-	57	57	48
61. Waringin Tunggal	-	-	-	80	80	0
62. Karang Intan	-	-	-	70	70	14
63. Karang Bintang	-	-	-	25	25	100
64. Manunggal Blok A	56	56	-	0	0	120
65. Indra lestarai Blok A	-	-	-	6	6	34
66. Rejowinangun	-	-	-	20	20	40
67. Pandan sari	-	-	-	20	20	40
68. Harapan Maju	-	-	-	34	34	40
69. Madu retno	-	-	-	35	35	20
70. 42 dalam	-	-	-	28	28	40
71. Sepakat	-	-	-	32	32	20
72. Sido Mulyo	-	-	-	110	110	0
73. Imel baru	-	-	-	26	26	20
74. Mantewe	-	-	-	38	38	40
75. Pasar Jum.at Sido Mulyo	-	-	-	110	110	3
2019	1 190	1 190	-	4 841	4 841	2 819
2018	1 217	1 217	-	-	4 691	2 817
2017	25	821	335	...	3 796	2 421
2016	913	1 480	1 235	155	984	1 814

Catatan/Note: Warung tidak ada, sedangkan toko dan kios sama.

Sumber/Source: Dinas Perdagangan dan Perindustrian Kabupaten Tanah Bumbu /  
Trade & Industry Service of Tanah Bumbu Regency

**Tabel 7.2.5** Daftar Stasiun Pengisian Bahan Bakar Umum di Tanah Bumbu, 2019  
*The List of Station of Fuel Filling in Tanah Bumbu Regency, 2019*

	Nama SPBU	Kode SPBU	Alamat
	(1)	(2)	(3)
1	PT. WIRA BANGSA BUANA PUTRA	64.721.15	Jl. Raya Provinsi Desa Sebamban Kecamatan Sungai Loban
2	PT. BERKAH PAGATAN BERSAUDARA	64.721.01	Jl. Brigjen H. Hasan Basri
3	PT. PUTRA NANDA BERSAUDARA	64.721.18	Jl. Poros Kodeco Km. 6 Desa Sarigadung
4	PT. SIMPANG NUR ANUGRAH	64.721.14	Jl. Raya Batulicin Kab. Tanah Bumbu
5	PT. BERKAH SUNGAI DUA	64.721.03	Jl. Raya Serongga Km. 4,5 Kec. Simpang Empat Kab. Tanah Bumbu
6	PT. PLAJAU BERSUJUD	64.721.05	Jl. Transmigrasi Km. 2,5 Desa Barokah Kec. Simpang Empat Kab. Tanah Bumbu
7	PT. ENERGI BUMI ABADI	64.721.06	Jl. Perintis Kemerdekaan
8	PT. MEGA PELUMASINDO BERLIAN	64.721.07	Jl. Raya Batulicin No 03 Rt 13 Desa Kersik Putih Kec. Batulicin Kab. Tanah Bumbu
9	PT. ARANIO RAZAK PUTRA	66.0322	Jl. Plajau KM. 6 Batulicin
10	PT. LAMARUPE	64.721.17	Jl. Provinsi Kec. Sungai Loban
11	PT. BUANA RAYA DUTA	64.721.02	Jl. Provinsi Kec. Satu
12	PT. SEJATERAH ABADI BERSINAR	20.3.2.003	Jl. Provinsi KM Desa Damar Indah Kecamatan Sungai Loban
13.	STASIUN PENGISIAN BAHAN BAKAR UMUM ANGSANA	64.721.12	Jl. Provinsi Km. 192 Angsana Kab. Tanah Bumbu
14.	PT. MURSALIN	660.317	Jl. Raya Lasung Desa Karang Mulya Kec. Kusan Hulu Kab. Tanah Bumbu
15.	PT.TIRTA ARTHA OMEGA	-	Desa Sungai Loban
	<b>2019</b>		<b>15</b>
	2018		13
	2017		19

Sumber/Source: Dinas Perdagangan dan Perindustrian Kabupaten Tanah Bumbu /  
 Trade & Industry Service of Tanah Bumbu Regency

<https://tanahbumbukab.bps.go.id>



BAB 8

**HOTEL DAN  
PARIWISATA**  
HOTEL AND TOURISM

<https://tanahbumbukab.bps.go.id>

## PENJELASAN TEKNIS

1. Wisatawan mancanegara (wisman) ialah setiap pengunjung yang mengunjungi suatu negara di luar tempat tinggalnya, didorong oleh satu atau beberapa keperluan tanpa bermaksud memperoleh penghasilan di tempat yang dikunjungi dan lamanya kunjungan tersebut tidak lebih dari satu tahun (12 bulan), Definisi ini mencakup 2 (dua) kategori wisatawan mancanegara, yaitu:
  - a. Wisatawan (turis) ialah setiap pengunjung seperti definisi di atas yang tinggal paling sedikit 24 jam, akan tetapi tidak lebih dari 1 (satu) tahun di tempat yang dikunjungi, dengan maksud antara lain: berlibur, rekreasi, olah raga, bisnis, menghadiri pertemuan, studi, dan kunjungan dengan alasan kesehatan,
  - b. Excursionist ialah setiap pengunjung seperti definisi di atas yang tinggal kurang dari 24 jam di tempat yang dikunjungi (termasuk "Cruise passengers"), Cruise Passengers ialah setiap pengunjung yang tiba di suatu negara di mana mereka tidak menginap di akomodasi yang tersedia di negara tersebut, misalnya dengan kapal laut,
2. Rata-rata lama tinggal adalah rata-rata waktu tinggal wisatawan mancanegara di Indonesia untuk satu kali kunjungan,
3. Usaha penyediaan akomodasi adalah usaha yang menyediakan pelayanan penginapan yang dapat dilengkapi dengan pelayanan pariwisata lainnya,

## TECHNICAL NOTES

1. *An International Visitor is any person visiting a country other than his usual place of residence for any reason other than for earning income in the country visited, and the length of stay is no more than one year (12 months), This definition covers two categories of foreign visitors, namely:*
  - a. *"Tourist" is any visitor staying for at least 24 hours, but no more than one year, in the country visited, with the intention of visiting, and for any of these purposes: Pleasure, recreation and sports, Business, visiting friends and relatives, missions, attending meetings, conferences, visit for health reasons and study,*
  - b. *"Excursionist" is any visitor staying less than 24 hours in the country visited including, "Cruise Passengers", i.e, visitors arriving in a country without staying in any accommodation available in the visited country,*
2. *Average length of stay is the average stay duration of foreign visitor in Indonesia for one trip,*
3. *The business of providing accommodation is a business that provides specialty services that can be equipped with other tourism services, It*

Usaha penyediaan akomodasi dapat berupa hotel, vila, pondok wisata, bumi perkemahan, persinggahan karavan, dan akomodasi lainnya yang digunakan untuk tujuan pariwisata,

*includes hotel, villa, cottage, camping, caravan stop, and other accommodation that are used for tourism purposes,*

4. Hotel adalah penyediaan akomodasi secara harian berupa kamar-kamar di dalam satu bangunan yang dapat dilengkapi dengan jasa pelayanan makan dan minum, kegiatan hiburan dan atau fasilitas lainnya, Hotel terdiri dari hotel berbintang dan hotel non-bintang,

*4. Hotel is a daily supply of accommodation rooms within a building which can be equipped with eating and drinking services, entertainment activities and/ or other facilities, Hotel consists of a classified hotel and a non-classified hotel,*

5. Hotel bintang adalah usaha penyediaan jasa pelayanan penginapan, makan minum serta jasa lainnya bagi umum dengan menggunakan sebagian atau seluruh bangunan, Usaha ini dikelola secara komersial serta memenuhi ketentuan persyaratan sebagai hotel bintang (termasuk berlian) yang ditetapkan dalam surat keputusan instansi yang membinanya, Misalnya hotel bintang lima, hotel bintang empat dan seterusnya,

*5. A star hotel is the business of providing an accommodation, eating and drinking as well as other services for the public by using a building or a part of a building, It is managed commercially and meets specified requirements as a star hotel (including diamonds) set forth in the decree of fostering agency, For example, five star hotel, four star hotel, and so on,*

6. Tingkat penghunian kamar hotel adalah persentase banyaknya malam kamar yang dihuni terhadap banyaknya malam kamar yang tersedia,

*6. Room occupancy rate is the number of room-nights occupied divided by the number of room-nights available, multiplied by 100 percent,*

7. Rata-rata lamanya tamu menginap adalah banyaknya malam tempat tidur yang terpakai (malam tamu) dengan banyaknya tamu yang menginap di hotel atau akomodasi lainnya,

*7. Average length of stay is the number of bed-nights used (guest night) divided by the number of guests coming to spend the night at the accommodation,*

## ULASAN

## DESCRIPTION

### 8.1 Hotel

Akomodasi adalah tempat orang menginap untuk sementara waktu, Akomodasi yang dicatat oleh Dinas Kepemudaan Olahraga dan Pariwisata Kabupaten Tanah Bumbu adalah hotel, penginapan, and wisma, Fasilitas akomodasi yang terdapat di Kabupaten Tanah Bumbu mayoritas berlokasi di Kecamatan Simpang Empat, Satui dan Kusan Hilir, Di antara 50 akomodasi yang terdaftar, ada 16 (enam belas) hotel kelas bintang yaitu Hotel Surya, Ebony, Medina, Grand Central dan Satui Adygraha, Friendship, Hillmar, dan lainnya.

Dengan adanya fasilitas akomodasi yang tersedia, sangat mendukung bagi kepariwisataan di Kabupaten Tanah Bumbu, Akomodasi menjadi tempat penginapan bagi wisatawan yang berkunjung ke wilayah ini.

### 8.2 Pariwisata

Di Kabupaten Tanah Bumbu sendiri terdapat banyak jenis objek wisata, di antaranya objek wisata alam berupa pantai Pagatan dan pantai Bunati, serta objek wisata budaya seperti Mapparentasi dan makam Pangeran Muhammad Nafis. Selain itu, terdapat juga fasilitas olahraga dan objek wisata buatan.

### 8.1 Hotel

*Accommodation is a place people stay for a while, Tourism & Culture Service of Tanah Bumbu Regency registered accommodation facilities in Tanah Bumbu are hotel, Inn and guesthouse, Accommodation facility in Tanah Bumbu Regency majority located in Simpang Empat, Satui and Kusan Hilir Subdistricts, Among 50 accommodation listed, there was 16 star class hotels, They are Ebony Batulicin, Medina, Satui Adi Graha, Hillmar, Ebony, Grand Central Hotel, and another.*

*With the availability of accommodation facilities, very supportive for tourism in Tanah Bumbu District, Accommodation becomes a place of lodging for tourists who visit Tanah Bumbu.*

### 8.2 Tourism

*This Regency has many tourism objects, like Natural Tourism Object such Bunati and Pagatan Beach, Cultural and Religion Tourism Object such as Mappanretasi ceremony and Prince Muhammad Nafis Tomb. Beside that, Sport Facility and Entertainment Tourism Object and Artificial Tourism Object.*



## 8.1 HOTEL

**Tabel 8.1.1** Jumlah Akomodasi Hotel Menurut Kecamatan di Kabupaten Tanah Bumbu, 2018 dan 2019  
*Number of Hotel Accomodations by Subdistrict in Tanah Bumbu Regency, 2018 and 2019*

Kecamatan Subdistrict	Hotel Hotels		Kamar Rooms	
	2018	2019*	2018	2019
(1)	(2)	(3)	(4)	(5)
Kusan Hilir	1	1	38	26
Sungai Loban	-	-	-	-
Satui	6	3	116	68
Angsana	-	1	-	51
Kusan Hulu	-	-	-	-
Kuranji	-	-	-	-
Batulicin	2	2	125	125
Karang Bintang	-	-	-	-
Simpang Empat	19	16	420	238
Mantewe	-	-	-	-
<b>Tanah Bumbu</b>	<b>28</b>	<b>23</b>	<b>699</b>	<b>508</b>

Sumber/Source: Dinas Kepemudaan Olahraga dan Pariwisata Kabupaten Tanah Bumbu/  
 Department of Youth, Sport, and Tourism Services

Keterangan: \* data hanya jumlah hotel

\*\* data ini meliputi jumlah hotel, penginapan, wisma, losmen, dan pondok

**Tabel 8.1.2** Jumlah Hotel / Penginapan setiap Kecamatan di Kabupaten Tanah Bumbu, 2019  
*The Number of Hotel / Inn by Subdistrict in Tanah Bumbu Regency, 2019*

Kecamatan / Subdistrict	Hotel / Hotel		Penginapan / Inn	Jumlah / Total
	Bintang / Star	Melati / Jasmine		
(1)	(2)	(3)	(4)	(5)
Kusan Hilir	1	-	6	7
Sungai Loban	-	-	-	-
Satui	3	-	4	7
Angsana	1	-	13	14
Kusan Hulu	-	-	-	-
Kuranji	-	-	-	-
Batulicin	2	-	-	2
Karang Bintang	-	-	-	-
Simpang Empat	9	7	4	20
Mantewe	-	-	-	-
<b>Tanah Bumbu</b>	<b>16</b>	<b>7</b>	<b>27</b>	<b>50</b>
2018	7	24	18	49
2017	9	25	22	62
2016	9	22	19	48
2015	7	20	20	47
2014	7	20	20	47
2013	4	22	21	47

Sumber Source : Dinas Kepemudaan Olahraga dan Pariwisata Kabupaten Tanah Bumbu/  
 Department of Youth, Sport, and Tourism Services

**Tabel 8.1.3** Jumlah Kamar dan Tarif Setiap Hotel / Penginapan di Kecamatan Kusan Hilir, 2019  
*The Number of Hotel / Inn Room and Its Tariff in Kusan Hilir Subdistrict, 2019*

Nama Hotel – Penginapan / Name of Hotel – Inn	Jenis / Type	Jumlah Kamar / Rooms	Terendah / Lowest	Tertinggi / Highest
(1)	(2)	(3)	(4)	(5)
HOTEL MEDINA	Bintang	26	290.000	475.000
PENGINAPAN SHANGRILLA	Penginapan	10	150.000	200.000
PONDOK AGITA	Penginapan	7	150.000	250.000
PENGINAPAN PADA IDI	Penginapan	9	150.000	200.000
PENGINAPAN WARGA	Penginapan	10	100.000	150.000
PENGINAPAN FAJAR	Penginapan	4	80.000	120.000
PENGINAPAN BATUAH	Penginapan	4	75.000	75.000

Sumber Source : Dinas Kepemudaan Olahraga dan Pariwisata Kabupaten Tanah Bumbu/  
 Department of Youth, Sport, and Tourism Services

**Tabel 8.1.4** Jumlah Kamar dan Tarif Setiap Hotel / Penginapan di Kecamatan Satui, 2019  
*The Number of Hotel / Inn Room and Its Tariff in Satui Subdistrict, 2019*

Nama Hotel – Penginapan / Name of Hotel – Inn	Jenis / Type	Jumlah Kamar / Rooms	Terendah / Lowest	Tertinggi / Highest
(1)	(2)	(3)	(4)	(5)
HOTEL BON BAMBU	Bintang	21	330.000	350.000
HOTEL SATUI ADY GRAHA	Bintang	34	290.000	536.000
HOTEL ARNEVA	Bintang	13	165.000	250.000
HOTEL LESTARI	Hotel	15	80.000	300.000
PENGINAPAN SUMBER AGUNG	Penginapan	27	80.000	150.000
PENGINAPAN VERA	Penginapan	14	100.000	100.000
HOMESTAY PANTAI SEI.CUKA	Home Stay	3	600.000	700.000
LOSMEN YENNY	Losmen	30	80.000	100.000

Sumber Source : Dinas Kepemudaan Olahraga dan Pariwisata Kabupaten Tanah Bumbu/  
 Department of Youth, Sport, and Tourism Services

**Tabel 8.1.5**  
**Table**

Jumlah Kamar dan Tarif Setiap Hotel / Penginapan di  
Kecamatan Simpang Empat, 2019  
*The Number of Hotel / Inn Room and Its Tariff in Simpang  
Empat Subdistrict, 2019*

Nama Hotel – Penginapan / <i>Name of Hotel – Inn</i>	Jenis / <i>Type</i>	Jumlah Kamar / <i>Rooms</i>	Terendah / <i>Lowest</i>	Tertinggi / <i>Highest</i>
(1)	(2)	(3)	(4)	(5)
HOTEL GRAND CENTRAL	Bintang	38	425.000	1.150.000
HOTEL TIRTA ASRI 1	Bintang	46	100.000	350.000
HOTEL TIRTA ASRI 2	Bintang	18	175.000	300.000
GARDEN GUEST HOUSE	<i>Guest House</i>	18	175.000	200.000
HOTEL DEWI VIP ROOM	Melati	33	200.000	220.000
HOTEL GRAND FORTUNE	-	-	-	-
HOTEL SEMARANG	Melati	33	100.000	200.000
HOTEL MUTIARA	Melati	9	120.000	150.000
HOTEL MEGA INDAH	Melati	25	75.000	220.000
PENGINAPAN SEJAHTERA	Penginapan	8	100.000	150.000
HOTEL HIDAYAH	Melati	23	80.000	160.000
HOTEL DEWI FORTUNA	Bintang	20	250.000	275.000
HOTEL TRULLY	Penginapan	18	80.000	110.000
PENGINAPAN SEDERHANA	Penginapan	38	30.000	40.000
HOTEL TANAH BUMBU	Melati	-	-	-
PENGINAPAN WAHYU	Penginapan	26	80.000	150.000
SUNRISE GUEST HOUSE	<i>Guest House</i>	18	175.000	200.000
HOTEL SURYA	Bintang	15	350.000	400.000
HOTEL HILLMAR	Bintang	32	300.000	400.000
HOTEL HARMONY	Bintang	22	125.000	400.000
HOTEL FRIENDSHIP	Bintang	47	300.000	460.000

Sumber Source : Dinas Kepemudaan Olahraga dan Pariwisata Kabupaten Tanah Bumbu/  
*Department of Youth, Sport, and Tourism Services*

**Tabel 8.1.6** Jumlah Kamar dan Tarif Setiap Hotel / Penginapan di Kecamatan Batulicin, 2019  
**Table** The Number of Hotel / Inn Room and Its Tariff in Batulicin Subdistrict, 2019

Nama Hotel - Penginapan / Name of Hotel - Inn	Jenis / Type	Jumlah Kamar / Rooms	Terendah / Lowest	Tertinggi / Highest
(1)		(2)	(3)	(4)
HOTEL EBONY	Bintang	83	1000.000	4.800.000
HOTEL CANDRA ASRI	Bintang	42	75.000	155.000

Sumber Source : Dinas Kepemudaan Olahraga dan Pariwisata Kabupaten Tanah Bumbu/  
 Department of Youth, Sport, and Tourism Services

## 8.2 PARIWISATA/TOURISM

**Tabel 8.2.1** Jumlah Rumah Makan/Restoran Menurut Kecamatan, 2016-2019  
**Table** Number of Restaurants by Sub District, 2016–2019

Kecamatan Subdistrict	2016	2017	2018	2019
(1)	(3)	(4)	(5)	(6)
Kusan Hilir	28	39	70	50
Sungai Loban	-	8	8	9
Satui	30	24	27	32
Angsana	-	7	26	33
Kusan Hulu	-	-	-	-
Kuranji	-	-	-	-
Batulicin	18	15	27	34
Karang Bintang	-	8	13	20
Simpang Empat	96	111	140	145
Mantewe	-	-	-	-
<b>Jumlah/Total</b>	<b>172</b>	<b>212</b>	<b>311</b>	<b>323</b>

Sumber Source : Dinas Kepemudaan Olahraga dan Pariwisata Kabupaten Tanah Bumbu/  
Department of Youth, Sport, and Tourism Services

**Tabel 8.2.2**  
**Table**

Jumlah Sarana Penunjang Kepariwisata yang terdaftar di Kabupaten Tanah Bumbu, 2014-2019  
*Number of Registered Tourims Facilities in Tanah Bumbu Regency, 2014-2019*

	Nama sarana / Facilities	2014	2015	2016	2017	2018	2019
	(1)	(2)	(3)	(4)	(5)	(6)	(7)
1	Hotel	26	27	27	29	29	24
2	Penginapan	14	14	13	14	16	26
3	Wisma/losmen/ pondok	5	5	6	5	5	1
4	Karaoke	6	5	6	7	9	3
5	Cafe	4	4	4	5	6	8
6	Billyard	10	12	8	10	12	-
7	Playstation	10	17	9	11	11	11
8	Restaurant	3	4	5	8	10	7
9	Rumah makan	63	65	64	86	101	91
10	Warung makan	78	81	77	87	155	148
11	Depot	25	27	25	31	40	35
12	Salon	104	112	99	105	107	3
13	Biro perjalanan wisata	5	5	5	5	5	-

Sumber Source : Dinas Kepemudaan Olahraga dan Pariwisata Kabupaten Tanah Bumbu/  
*Department of Youth, Sport, and Tourism Services*



**Tabel 8.2.3**  
**Table**

Obyek Wisata Alam di Kabupaten Tanah Bumbu, 2019  
*Natural Tourism Objects in Tanah Bumbu Regency, 2019*

Nama Obyek Wisata / <i>Tourism Objects</i>	Lokasi / <i>Location</i>	Jarak dari Ibukota Kabupaten / <i>Apart from Capital City of Regency (Km)</i>
(1)	(2)	(3)
1, Goa Sogung	Desa Mentewe	± 42
2, Goa Sendayau	Kec, Mentewe	± 40
3, Pulau Sewangi	Kec, Simpang Empat	± 17
4, Air Terjun Perbatasan	Kec, Simpang Empat	± 20
5, Pulau Burung	Kec, Simpang Empat	± 16
6, Gua Kodok	Desa Mentewe	± 35
7, Pantai Tanjung Petang	Kec, Kusan Hilir	± 30
8, Pantai Pagatan	Kec, Kusan Hilir	± 27
9, Pantai Cemara Indah	Kec, Kusan Hilir	± 32
10, Pantai Rindu Alam	Kec, Kusan Hilir	± 33
11, Pantai Sungai Lembu	Kec, Kusan Hilir	± 32
12, Sumber Air Panas	Kec, Kusan Hilir	± 25
13, Tanjung Batu	Kec, Sungai Loban	± 40
14, Sumber Air Panas	Kec, Batulicin	± 15
15, Pantai Sei, Dua Laut	Kec, Sei Loban	± 52
16, Pantai Bunati Indah	Angsana	± 60
17, Pantai Sei, Cuka	Satui	± 102
18, Goa Liang Bangkai	Mantewe	± 50
19, Danau Bahulat	Kec, Kusan Hulu	± 50
20, Sungai Arung Jeram	Kec, Kusan Hulu	± 55
21, Gunung Kupang	Kec, Kusan Hulu	± 60
22, Goa Kelelawar	Kec, Mantewe	± 67
23, Goa Gunung Kapur	Karang Bintang	± 35
24, Pantai Satui	Satui	± 92
25, Air Terjun Batu Ba andak	Simpang Empat	± 20
26, Pantai Angsana	Angsana	± 50

Sumber Source : Dinas Kepemudaan Olahraga dan Pariwisata Kabupaten Tanah Bumbu/ *Department of Youth, Sport, and Tourism Services*

**Tabel 8.2.4** Obyek Wisata Religi dan Budaya di Kabupaten Tanah Bumbu, 2019  
**Table** *Cultural and Religion Tourism Objects in Tanah Bumbu Regency, 2019*

Nama Obyek Wisata / Tourism Objects	Lokasi / Location	Jarak dari Ibukota Kabupaten / Apart from Capital City of Regency (Km)
(1)	(2)	(3)
1. Makam Syekh M, Arsyad Bin As Ad Pgt	Kec. Kusan Hilir	± 29
2. Makam Poang Aji Toa	Kec. Kusan Hilir	± 27
3. Makam Pahlawan	Kec. Kusan Hilir	± 28
4. Makam Raja Pagatan	Kec. Kusan Hilir	± 28
5. Makam Raja Batulicin	Kec. Batulicin	± 8
6. Makam Syarif Ali	Kec. Angsana	± 50
7. Pangeran M, Nafis	Kec. Kusan Hulu	± 37
8. Mappare Ri Tasi	Kec. Kusan Hilir	± 27
9. Benteng 7 Februari	Kec. Kusan Hilir	± 27
10. Babalian Tandik	Kec. Sungai Loban	± 50
11. Upacara Ngaben	Kec. Sungai Loban	± 51
12. Makam Pangeran Syarif Ahmad Al-Idrus	Kec. Batulicin	± 8
13. Makam Habib Mancong	Kec. Kusan Hulu	± 54
14. Makam Datu Syahbuddin	Kec. Sungai Loban	± 52
15. Makam Keramat	Kec. Kusan Hilir	± 27

Sumber Source : Dinas Kepemudaan Olahraga dan Pariwisata Kabupaten Tanah Bumbu/ Department of Youth, Sport, and Tourism Services

**Tabel 8.2.5** Sarana Olahraga dan Hiburan di Kabupaten Tanah Bumbu, 2019  
**Table** *Sport Facility and Entertainment in Tanah Bumbu Regency, 2019*

Nama Sarana / Objects	Lokasi / Location	Jarak dari Ibukota Kabupaten / Apart from Capital City of Regency (Km)
(1)	(3)	(4)
1. Sirkuit Citra Permata	Kec. Simpang Empat	± 29
2. Lapangan Sepakbola 7 Februari	Kec. Kusan Hilir	± 26
3. Lapangan Tenis 7 Februari	Kec. Kusan Hilir	± 26
4. Gedung Bulutangkis 7 Februari	Kec. Kusan Hilir	± 26
5. GOR Bulutangkis	Kec. Simpang Empat	± 12
6. GOR Bulutangkis	Kec. Simpang Empat	± 12
7. GOR Bulutangkis	Kec. Karang Bintang	± 32
8. GOR Bulutangkis	Kec. Batulicin	± 8
9. GOR Bulutangkis	Kec. Satui	± 76

Sumber Source : Dinas Kepemudaan Olahraga dan Pariwisata Kabupaten Tanah Bumbu/ Department of Youth, Sport, and Tourism Services

**Tabel 8.2.6** Obyek Wisata Buatan di Kabupaten Tanah Bumbu, 2019  
**Table** Artificial Tourism Objects in Tanah Bumbu Regency, 2019

Nama Obyek Wisata / Tourism Objects	Lokasi / Location	Jarak dari Ibukota Kabupaten / Apart from Capital City of Regency (Km)
(1)	(3)	(4)
1. Cek Dam	Kec. Simpang Empat	± 22
2. Rest Area	Kec. Satui	± 65
3. Water Boom	Kec. Simpang Empat	± 15
4. Water World	Kec. Batulicin	± 8
5. Tasasu	Kec. Simpang Empat	± 12
6. Pemandian Rejosari	Kec. Mantewe	± 42
7. Gunung Mayang	Kec. Simpang Empat	± 6

Sumber Source : Dinas Kepemudaan Olahraga dan Pariwisata Kabupaten Tanah Bumbu/ Department of Youth, Sport, and Tourism Services

<https://tanahbumbukab.bps.go.id>



**TRANSPORTASI DAN  
KOMUNIKASI**  
TRANSPORTATION AND  
COMMUNICATION

<https://tanahbumbukab.bps.go.id>

## PENJELASAN TEKNIS

1. Kendaraan bermotor adalah setiap kendaraan yang digerakkan oleh peralatan teknik yang ada pada kendaraan tersebut, biasanya digunakan untuk angkutan orang atau barang di atas jalan raya selain kendaraan yang berjalan di atas rel, Kendaraan bermotor yang dicatat adalah semua jenis kendaraan kecuali kendaraan bermotor TNI/Polri dan Korps Diplomatik,
2. Mobil penumpang adalah setiap kendaraan bermotor yang dilengkapi dengan tempat duduk untuk sebanyak-banyaknya delapan orang, tidak termasuk tempat duduk untuk pengemudi, baik dilengkapi atau tidak dilengkapi bagasi,
3. Mobil bis adalah setiap kendaraan bermotor yang dilengkapi dengan tempat duduk untuk lebih dari delapan orang, tidak termasuk tempat duduk untuk pengemudi, baik dilengkapi atau tidak dilengkapi bagasi,
4. Mobil truk adalah setiap kendaraan bermotor yang digunakan untuk angkutan barang, selain mobil penumpang, mobil bis dan kendaraan bermotor roda dua,
5. Kereta api adalah kendaraan dengan tenaga gerak (listrik, diesel atau tenaga uap) yang berjalan sendiri maupun dirangkaikan dengan kendaraan lain, yang akan atau sedang bergerak di atas rel, terdiri dari kereta penumpang dan kereta barang,

## TECHNICAL NOTES

1. *Motor vehicles are any kind of vehicles motorized by machine set up in those vehicles, they are usually used for transporting peoples or goods on roads except vehicles moving along a railway line, The data cover all kinds of motor vehicles except those belong to Indonesia Army Force Indonesian State Police and Diplomatic Corps,*
2. *Passenger cars are any motor vehicles with no more than eight seats, excluding seat for driver, it can be with or without hoot,*
3. *Buses are large passenger cars having seats for more than eight passengers, excluding seat for driver, it can be with or without hoot,*
4. *Trucks are any motor vehicles used to transport goods excluding passenger cars, buses, and motorcycles,*
5. *Train is a coach or a number of coaches joined together, moving along a railway line, It can be passenger train or freight train,*



6. Kilometer penumpang adalah jumlah kilometer dari semua penumpang yang berangkat, Besaran ini merupakan penjumlahan jarak asal tujuan masing-masing penumpang,
  7. Rata-rata jarak perjalanan per penumpang adalah rata-rata yang ditempuh oleh setiap penumpang, atau jumlah kilometer penumpang dibagi dengan jumlah penumpang berangkat,
  8. Kilometer ton adalah jumlah kilometer semua ton yang diangkut, Besaran ini merupakan hasil penjumlahan jarak asal tujuan masing-masing barang dalam ton,
  9. Rata-rata jarak angkut barang adalah rata-rata jarak yang ditempuh oleh setiap ton barang atau jumlah kilometer ton dibagi dengan ton dimuat,
  10. Kunjungan kapal adalah kapal yang datang di pelabuhan baik untuk berlabuh di perairan maupun bersandar di dermaga,
  11. Gross Ton (GT) adalah volume ruangan kapal dalam m<sup>3</sup>, kecuali terowongan, lubang poros baling-baling, tempat jangkar, dan alas ganda,
  12. Sertifikat Operator Pesawat Udara adalah tanda bukti terpenuhinya standar dan prosedur dalam pengoperasian pesawat udara oleh perusahaan angkutan udara niaga,
6. *Passenger kilometer is total kilometers of all departing passenger, This measurement is the sum of distance between the place of origin and the place of destination taken by all passengers,*
  7. *Mean distance of journey per passenger is mean distance taken by each passenger or total of passenger-kilometer divided by the number of departing passengers,*
  8. *Ton-kilometer is total kilometer of all cargoes carried, This is the sum of distance from area of origin to area of destination for each ton of cargoes,*
  9. *Mean distance of cargoes loaded is mean distance of each ton of cargoes loaded or total ton-kilometer divided by total ton of cargoes loaded,*
  10. *Ship call is a ship arriving at a port either for mooring or berthing,*
  11. *Gross Ton (GT) is total volume of all room in a ship (m<sup>3</sup>), excluding the volume of tunnel, the axle of propellers, the anchor, and the chain locker,*
  12. *Aircraft Operator Certificate (AOC) is clearance of compliance to the standards and procedures in aircraft operations by the commercial air transport companies,*

13. Sertifikat Pengoperasian Pesawat Udara adalah tanda bukti terpenuhinya standar dan prosedur dalam pengoperasian pesawat udara untuk kegiatan angkutan udara bukan niaga,
14. Kantor Pos adalah tempat pemberi pelayanan komunikasi tertulis dan atau surat elektronik, layanan paket, layanan logistik, layanan transaksi keuangan, dan layanan keagenan pos untuk kepentingan umum, Rumah pos berfungsi sama seperti kantor pos dan kantor pos pembantu, bedanya rumah pos biasanya terletak di daerah terpencil,
15. Telekomunikasi adalah setiap pemancaran, pengiriman dan atau penerimaan dari setiap informasi dalam bentuk tanda-tanda, isyarat, tulisan, gambar, suara dan bunyi melalui sistem kawat, optik, radio atau sistem elektromagnetik lainnya,
16. Jaringan telekomunikasi adalah rangkaian perangkat telekomunikasi dan kelengkapannya yang digunakan dalam bertelekomunikasi,
17. Telepon tetap kabel dalam Susenas disebut telepon rumah adalah jaringan telekomunikasi menggunakan perangkat telepon tetap dengan kabel yang secara umum diatur oleh standar-standar teknis dengan menggunakan suatu nomor telepon, dikenal pula sebagai Public Switched Telephone Network (PSTN), Pada umumnya dimanfaatkan untuk telepon rumah dan jaringan internet, memiliki kemampuan
13. *Operating Certificate (OC) is clearance of compliance to the standards and procedures in aircraft operations for non commercial air transport activities,*
14. *Post Office is a service provider facility of written communication and or electronic mail, parcel service, logistics services, financial transaction services, and postal services to the public, Postal house has the same function as the post office and subsidiary of post office, the difference is that postal house is usually located in remote areas,*
15. *Telecommunication includes every transmitting, delivering and or receiving from every information of marking, signal, article, picture, sound and voice through strand of wire system, optic, radio or other electromagnetic system,*
16. *Telecommunication network is peripheral network of telecommunication and its equipment used in the means of telecommunication,*
17. *Fixed line telephone based on Susenas called home phone is a telecommunication network using fixed line telephone device which is generally regulated by technical standards, using a phone number, also known as the Public Switched Telephone Network (PSTN), It is generally used for home phone and Internet networks, has the ability to deliver a strong and clear signal with a relatively low cost,*

menghantarkan sinyal dengan kuat dan jelas dengan biaya yang relatif lebih murah,

18. Telepon bergerak seluler adalah perangkat telekomunikasi elektronik yang mempunyai kemampuan dasar yang sama dengan telepon tetap kabel, namun dapat dibawa ke mana-mana (portable, mobile) dan tidak perlu disambungkan dengan jaringan telekomunikasi kabel. Selain berfungsi sebagai telepon, telepon selular modern biasanya mendukung layanan tambahan seperti Short Messages Services (SMS), Multimedia Messages Service (MMS), e-mail dan akses Internet, aplikasi bisnis dan permainan, serta fotografi. Saat ini, Indonesia mempunyai dua sistem jaringan telepon bergerak seluler yaitu Global System for Mobile Telecommunications (GSM) dan CDMA,

19. Internet adalah sebuah jaringan komputer publik di seluruh dunia, Internet menyediakan akses ke sejumlah layanan komunikasi termasuk World Wide Web dan membawa email, berita, hiburan dan file data,

20. Penyiaran Radio mencakup penyiaran sinyal suara melalui studio penyiaran radio dan fasilitas untuk transmisi program yang berhubungan dengan masyarakat, termasuk mengumpulkan dan menyalurkan program melalui kabel atau satelit, internet (stasiun radio internet), termasuk penyiaran data yang terintegrasi dengan penyiaran radio,

18. *Cellular mobile phone is an electronic telecommunication device which has the same basic capabilities with fixed cables, but can be taken anywhere (portable, mobile) and does not need to be connected to the wired telecommunications networks, In addition to functioning as a telephone, modern mobile phone typically supports additional services such as Short Messages Services (SMS), Multimedia Messages Service (MMS), e-mail and access to the Internet, business applications and games, as well as photography. Currently, Indonesia has two cellular mobile telephone network system that are GSM (Global System for Mobile Telecommunications) and Code Division Multiple Access (CDMA),*

19. *The internet is a worldwide public computer network, It provides access to a number of communication services including the World Wide Web and carries e-mail, news, entertainment and data files,*

20. *Radio broadcasting includes voice signals broadcasting through radio broadcasting studios and facilities for the programs transmission related to community, including collecting and distributing programs via cable or satellite, internet (internet radio station), including integrated data broadcasting with radio broadcasting,*

21. Penyiaran dan pemrograman televisi mencakup pembuatan program saluran televisi lengkap dari komponen program yang dibeli (seperti film, dokumenter, dan lain-lain), komponen program yang dihasilkan sendiri (seperti berita lokal, laporan langsung) atau kombinasi keduanya, pemrograman dari saluran video atas dasar permintaan, dan penyiaran data yang diintegrasikan dengan siaran televisi, Program televisi lengkap dapat disiarkan sendiri atau melalui distribusi pihak ke tiga, seperti perusahaan kabel atau provider televisi satelit, Pemrograman dapat bersifat umum atau khusus (misalnya format terbatas seperti program berita, olah raga, pendidikan atau program yang ditujukan untuk anak muda), dapat dibuat dengan bebas tersedia untuk pemakai atau dapat hanya tersedia atas dasar langganan,
22. Penerbitan surat kabar, jurnal, dan buletin/Majalah mencakup usaha penerbitan surat kabar dan surat kabar iklan, jurnal, buletin, majalah umum dan teknis, komik termasuk penerbitan jadwal radio dan televisi, dan sebagainya,
23. Koran atau surat kabar adalah suatu penerbitan yang ringan dan mudah dibuang, biasanya dicetak pada kertas berbiaya rendah yang disebut kertas koran, yang berisi berita-berita terkini dalam berbagai topik, Topiknya bisa berupa even politik, kriminalitas, olahraga, tajuk rencana, dan cuaca, Jenis surat kabar umum biasanya diterbitkan
21. *Broadcasting and television programming includes the manufacture of a complete television channel program from purchased program components (such as films, documentaries, etc.), own produced program components (such as local news, live reports) or a combination of both, the programming of the video channel on the basis of demand, and data broadcasting integrated with television broadcasting, Complete television program can broadcast their own or through a third party distribution, such as cable companies or satellite television providers, Programming can be general or specific (e.g, limited formats such as news programs, sports, education or programs aimed at young people), can be made freely available to users or can only available on a subscription basis,*
22. *Newspapers, journals, and bulletin/magazine publishing include newspapers and newspaper advertisements, journals, bulletin, general and technical magazines, comic, including radio and television schedule publishing, and so on,*
23. *Newspaper is a lightweight publication but easily disposed of, usually printed on low-cost paper called newsprint, containing the latest news on various topics, Topics can include political events, crime, sports, editorials, and weather, Common types of newspapers are usually published daily, except on holidays, Afternoon newspapers are also*

setiap hari, kecuali pada hari-hari libur, Surat kabar sore juga umum di beberapa negara, Selain itu, juga terdapat surat kabar mingguan yang biasanya lebih kecil dan kurang prestisius dibandingkan dengan surat kabar harian dan isinya biasanya lebih bersifat hiburan,

*common in some countries, In addition, there is also a weekly newspaper that is usually smaller and less prestigious than the daily newspaper and its contents are usually more entertainment,*

24. Tabloid adalah istilah suatu format surat kabar yang lebih kecil (597 mm × 375 mm) dari ukuran standar koran harian, Istilah ini biasanya dikaitkan dengan penerbitan surat kabar reguler non harian (bisa mingguan, dwimingguan, dll), yang terfokus pada hal-hal yang lebih “tidak serius”, terutama masalah selebritas, olah raga, kriminal, dll,

*24. Tabloid is a smaller term format of newspaper (597 mm × 375 mm) than a standard size daily newspaper, This term is usually associated with the publishing of non-daily regular newspapers (can be weekly, biweekly, etc.), which focus on the things that are “not too serious”, especially the problem of celebrity, sports, crime, etc,*

25. Jurnal adalah majalah yang khusus memuat artikel dalam suatu bidang ilmu tertentu,

*25. Journal is a special magazine that publish an article in a particular field of science,*

26. Buletin adalah publikasi organisasi yang mengangkat perkembangan suatu topik atau aspek tertentu dan diterbitkan/dipublikasikan secara teratur (berkala) dalam waktu yang relatif singkat (harian hingga bulanan), Buletin ditujukan kepada khalayak yang lebih sempit, yang berkaitan dengan bidang tertentu saja, Tulisan dalam buletin umumnya singkat dan padat (mirip berita), menggunakan bahasa yang formal, dan banyak istilah teknis berkaitan dengan bidang tersebut,

*26. Bulletin is a publication of an organization that raised the development of a particular topic or aspect and issued/published regularly (periodically) in a relatively short time (daily to monthly), Bulletin is addressed to a narrower audience, which relates to a particular field, Posts in bulletin are generally short and concise (similar to news), using formal language and a lot of technical terms related to the field,*

27. Majalah adalah penerbitan berkala yang berisi bermacam-macam artikel dalam subyek yang bervariasi, Majalah biasa diterbitkan mingguan, dwimingguan atau bulanan, Majalah biasanya

*27. Magazine is a periodical publication containing a variety of articles on varied subjects, Regular magazine published weekly, biweekly or monthly, Magazines usually have articles on popular topics*

memiliki artikel mengenai topik populer yang ditujukan kepada masyarakat umum dan ditulis dengan gaya bahasa yang mudah dimengerti oleh banyak orang,

*which are addressed to the general public and written in a style that is easily understood by many people,*

28. Oplah adalah jumlah barang yang tercetak dalam satuan eksemplar,

28. *The circulation is the number of items printed in units of copies,*

29. Bioskop adalah pertunjukkan yang diperlihatkan dengan gambar (film) yang disorot sehingga dapat bergerak, Bioskop juga diartikan sebagai tempat untuk menonton pertunjukkan film dengan menggunakan layar lebar, dimana gambar film diproyeksikan ke layar menggunakan proyektor,

29. *Cinema is a show that is shown with the image (film) highlighted so it can move, Cinema also be interpreted as a place to watch the shows using a wide screen movies, where the film images projected onto a screen using a projector,*

<https://tanahbumbu.com>

## ULASAN

## DESCRIPTION

### 9.1 Perhubungan Darat

Jalan merupakan prasarana pengangkutan darat yang penting untuk memperlancar kegiatan perekonomian, Dengan semakin meningkatnya pembangunan maka akan meningkat juga kebutuhan jalan, yang berguna untuk memudahkan mobilitas penduduk dan memperlancar lalu lintas barang dari satu daerah ke daerah lain. Adanya akses jalan akan mempercepat pemerataan pembangunan dan meningkatkan aktifitas ekonomi, Panjang jalan di seluruh wilayah Kabupaten Tanah Bumbu pada tahun 2019 adalah 1.811,82 km dengan rincian: 225,70 km merupakan jalan negara, 1.586,12 km adalah jalan kabupaten.

Keadaan pada tahun 2019, jalan yang aspal sepanjang 734,90 km; jalan kerikil sepanjang 708,17 km, jalan tanah sepanjang 288,06 km, dan jalan lainnya 80,69 km. Dari keseluruhan panjang jalan di Kabupaten Tanah Bumbu, 585,80 km berkondisi baik; 318,69 km berkondisi sedang, 782,75 km berkondisi rusak dan 124,58 km berkondisi rusak berat, Jika dipersentasekan maka jalan rusak dan rusak berat yang melintasi Kabupaten Tanah Bumbu adalah sebesar 50,08 persen.

Dengan melihat keadaan seperti ini, sudah selayaknya di masa mendatang pembenahan di bidang infrastruktur jalan menjadi prioritas, Diharapkan dengan baiknya jalan akan memperlancar aktifitas perekonomian baik hubungan Banjarmasin sebagai pusat perekonomian Propinsi Kalimantan Selatan dengan Batulicin, maupun antara Batulicin sebagai pusat perekonomian Kabupaten Tanah Bumbu dengan kecamatan lainnya,

### 9.1 Land Transportation

Road is an important land transportation infrastructure to streamline activity of the economy. With ever increasing development it will be increased also roads needs, that are useful to facilitate the mobility of the population and to smoothen the traffic of goods from one area to another area. Access of road will accelerate equitable development and increase economic activity. All road around the area of Tanah Bumbu Regency in 2019 is 1.811,82 km with details: 225.70 km is State Road and 1,586.12 km is Regency road.

In 2019, asphalted road 509,20 km; gravel road along 708,17 km and 288,06 km land road. Along the entire length of the street in Tanah Bumbu Regency, 440,60 km good conditioned existence; 238,19 km medium, 782,75 km is damage, and 124,58 km of conditioned existence were heavy damaged. In percentage of damaged and haevy damaged road which crosses the Tanah Bumbu Regency is amounting to 57,20 percent.

By looking at the circumstances such as these, it's befitting a future improvements in the field of road infrastructure a priority. With good roads would be expected to accelerate economic activities both as a center of economic relations Banjarmasin in South Kalimantan Regency, as well as between the Batulicin Batulicin as central to the economy of Tanah Bumbu Regency with other sub

Jika jalan dipisahkan oleh sungai atau aliran air lainnya maka untuk menghubungkan jalan tersebut diperlukan jembatan, Pulau Kalimantan dikenal dengan banyaknya sungai, sehingga tidak heran, Kabupaten Tanah Bumbu memiliki banyak jembatan, yang mencapai 743 buah. Dari jumlah itu, ada sebanyak 486 jembatan dengan konstruksi beton, 36 jembatan besi, 221 jembatan kayu. Jumlah jembatan terbanyak terpasang di Kecamatan Satui dengan jumlah 160 buah jembatan, Sebaliknya kecamatan Angsana hanya memiliki 8 buah jembatan,

## 9.2 Perhubungan Laut

Pelabuhan adalah pintu gerbang keluar – masuknya kapal, baik yang mengangkut penumpang orang maupun barang ke suatu wilayah tujuan. Di Kabupaten Tanah Bumbu terdapat banyak jenis dan jumlah pelabuhan, di antaranya pelabuhan samudera, penyeberangan ferry, speed boat, pendaratan dan pelelangan ikan, serta pelabuhan khusus batu bara, Khusus untuk pelabuhan samudera yang berada di bawah wilayah kerja Kantor Administrasi Pelabuhan Kotabaru terdapat Pelabuhan Batulicin, Pelabuhan Pagatan, Sebuku dan Pelabuhan Sei Danau Satui,

Selama tahun 2018, tercatat jumlah kapal masuk ke Pelabuhan Batulicin sebanyak 2 801 buah dengan barang yang dibongkar seberat 1.910.259 Ton, dan barang yang dimuat seberat 4.009.555 Ton, sedangkan jumlah kapal masuk ke pelabuhan Pagatan sebanyak 44 buah dengan barang yang dibongkar seberat 10.931,362 Ton. Di Pelabuhan Sei Danau Satui selama 2018 terdapat aktifitas bongkar barang dengan volume mencapai

*If the road is separated by rivers or other waterways then to connect the road is required bridge. The island of Borneo is known for its many rivers, so it is not surprising in Tanah Bumbu Regency that there are many bridges, reaching 743 pieces. Of that number, there are 486 bridges with concrete construction, 36 iron bridges, 221 wooden bridges. The highest number of bridges is installed in Satui Subdistrict with 160 bridges. Instead Angsana Subdistrict has only 8 bridges.*

## 9.2 Sea Transportation

*Harbour is gateway ships to go in and out a region. The ships carried out passenger and container. Tanah Bumbu Regency has many harbours, i.e. ocean harbour, ferry defection port, fishery port and specialized coal port. Ocean harbour is managed by Office of Port Administration Kotabaru. They are 4 Port, i.e. Batulicin Port, Sebuku Port, Pagatan Port and Sei Danau Satui Port.*

*In 2018, it's registered 2,801 ships went into Batulicin Port with activities by loading and unloading each 1,910,259 Tons and 4,009,555 Tons. While, there were 44 ships went into Pagatan port with activities by loading and unloading each 10,931,362 Tons. At Sei Danau Satui Port during 2018, it's loaded 6,459,199 Tons and loaded 97,211,653 Tons.*



6.459.199 Ton dan muat barang 97.211.653 Ton.

Di Kecamatan Batulicin terdapat pula aktifitas penyeberangan dengan menggunakan kapal motor Ferry Batulicin – Tanjung Serdang (Kabupaten Kotabaru),

### 9.3 Perhubungan Udara

Bandar udara (Bandara) Batulicin merupakan satu – satunya bandar udara yang melakukan aktifitas penerbangan sipil dan komersil di Kabupaten Tanah Bumbu, Armada pesawat yang digunakan adalah pesawat komersil milik maskapai yang Jhonlin Airways Transport (JAT) yang melayani rute perjalanan Batulicin – Banjarmasin pp, yang beroperasi secara resmi November 2011. Sebelumnya sudah ada pesawat carteran. Sejak tahun 2017, mulai masuk perusahaan penerbangan swasta yaitu Wings Air, kemudian disusul oleh NAM Air yang mulai masuk di awal Tahun 2019. Pada tahun 2019, aktifitas penerbangan paling padat pada bulan Agustus dengan frekuensi pesawat mendarat 150 kali dan berangkat 154 kali.

### 9.4 Komunikasi

Pengiriman paket pos dan surat melalui jasa pengiriman PT, Pos Indonesia di Kabupaten Tanah Bumbu dilayani oleh 7 (empat) Kantor Pos yakni Kantor Pos Batulicin, Pagatan, Sebamban, Mantewe, Angsana, LE Karang Bintang dan Sungai Danau. Pengiriman surat pada tahun 2019 tercatat sebanyak 9.337 pucuk surat kilat khusus dan 1.631 pucuk surat biasa. Selain itu terdapat 4.715 kg paket yang terkirim dan 54.373 paket yang diterima, terjual perangko senilai Rp 30.000 serta materai senilai Rp 5.381.304.000.

*Batulicin Subdistrict has a ferry defection port for route Batulicin – Tanjung Serdang (Kotabaru Regency) vice versa.*

### 9.3 Air Transportation

*Batulicin airport is the only airport that performs commercial and civil aviation activities in Tanah Bumbu Regency. The fleet of aircraft used is Jhonlin Airways Transport (JAT) commercial aircraft serving Batulicin - Banjarmasin pp, which operating officially in November 2011. Previously there were chartered aircraft. Since 2017, the private airline company, Wings Air, was followed by NAM Air which started in early 2019. In 2019, the most crowded flight activity in April with the frequency of aircraft landed 150 times and departed 154 times.*

### 9.4 Communication

*In Tanah Bumbu Regency, Post packages and mails sent served by PT. Pos Indonesia, at Batulicin Post Office, Pagatan, Sebamban, Mantewe, Angsana, LE Karang Bintang and Sungai Danau Post Office. Mail delivery in 2019 was recorded as many as 9.337 special express mail and 1.631 pieces of regular mail. In addition there were 4.715 kg packages sent and 54.373 packages received, sold stamps worth IDR 30,000 and stamps worth IDR 5.381.304,000.*

## 9.1 PERHUBUNGAN DARAT / LAND TRANSPORTATION

**Tabel 9.1.1** Panjang Jalan Menurut Jenis Permukaan dan Pemerintahan yang Berwenang Mengelolanya di Kabupaten Tanah Bumbu (km), 2019  
*Length of Roads by Surface and Level of Government Authority in Tanah Bumbu Regency(m), 2019*

Aspek yang diamati / Aspect	Jalan Negara / State Road	Jalan Propinsi / Regency Road	Jalan Kabupaten / Regency Road	Jumlah / Total
(1)	(2)	(3)	(4)	(5)
1. Jenis Permukaan / Type of Surface				
a. Aspal / Asphalted	225,70	-	509,20	734,90
b. Kerikil / Gravel	-	-	708,17	708,17
c. Tanah / Land	-	-	288,06	288,06
d. Lainnya	-	-	80,69	80,69
Jumlah 1	225,70	-	1 586,12	1 811,82
2. Kondisi Jalan / Condition				
a. Baik / Good	145,20	-	440,60	585,80
b. Sedang / Rather Good	80,50	-	238,19	318,69
c. Rusak / Damage	-	-	782,75	782,75
d. Rusak Berat / Heavy Damage	-	-	124,58	124,58
Jumlah 2	225,70	-	1 586,12	1 811,82

Sumber/Source : Dinas Pekerjaan Umum dan Penataan Ruang Kabupaten Tanah Bumbu/  
Public Work Service of Tanah Bumbu Regency

**Tabel 9.1.2** Panjang Jalan Kabupaten Menurut Jenis Permukaan Setiap Kecamatan di Kabupaten Tanah Bumbu, 2019  
*Road Length by Surface Every Subdistricin Tanah Bumbu Regency, 2019*

Kecamatan Subdistrict	Aspal / Asphalted	Kerikil / Gravel	Tanah / Land	Lainnya/ others	Jumlah / Total
(1)	(2)	(3)	(4)	(5)	(6)
Kusan Hilir	80,72	69,39	40,46	27,82	218,39
Sungai Loban	63,32	142,13	3,18	2,01	210,64
Satui	41,44	133,32	36,12	26,16	237,04
Angsana	36,07	87,47	4,43	0,80	128,77
Kusan Hulu	49,09	34,95	91,24	-	175,28
Kuranji	19,97	37,93	8,57	1,39	67,86
Batulicin	40,76	31,39	17,02	4,43	93,60
Karang Bintang	54,68	66,52	14,21	3,95	139,36
Simpang Empat	100,65	31,17	17,70	11,86	161,38
Mantewe	22,50	73,90	55,13	2,27	153,80
<b>Tanah Bumbu</b>	<b>509,20</b>	<b>708,17</b>	<b>288,06</b>	<b>80,69</b>	<b>1 586,12</b>
2 0 1 8	509,20	708,17	288,06	80,69	1 586,12
2 0 1 7	515,96	696,93	326,35	46,88	1 586,12
2 0 1 6	501,99	694,01	340,99	49,13	1 586,12
2 0 1 5	237,60	445,72	96,44	4,24	784,00
2 0 1 3	193,58	402,19	92,53	4,49	692,79
2 0 1 2	140,63	445,48	103,32	2,84	692,27
2 0 1 1	57,62	283,06	438,57	5,18	784,43

Sumber/Source : Dinas Pekerjaan Umum dan Penataan Ruang Kabupaten Tanah Bumbu/Public Work Service of Tanah Bumbu Regency

**Tabel 9.1.3** Panjang Jalan Kabupaten Menurut Jenis Keadaan Setiap Kecamatan di Kabupaten Tanah Bumbu, 2019  
*Length of Regency Road by Condition of Road Every Subdistrict in Tanah Bumbu Regency, 2019*

Kecamatan Subdistrict	Baik / Good	Sedang / Rather Good	Rusak / Damage	Rusak Berat / Heavy Damage	Jumlah / Total
(1)	(2)	(3)	(4)	(5)	(6)
Kusan Hilir	64,80	16,22	125,50	11,87	218,39
Sungai Loban	28,88	24,86	151,28	5,62	210,64
Satui	30,82	29,29	175,66	1,27	237,04
Angsana	32,02	4,67	92,08	-	128,77
Kusan Hulu	45,44	27,51	42,40	59,93	175,28
Kuranji	19,92	15,38	28,70	3,86	67,86
Batulicin	25,83	18,50	48,74	0,53	93,60
Simpang Empat	59,78	19,80	56,78	3,00	139,36
Karang Bintang	109,80	31,56	18,92	1,10	161,38
Mantewe	23,31	50,40	42,69	37,40	153,80
<b>Tanah Bumbu</b>	<b>440,60</b>	<b>238,19</b>	<b>782,75</b>	<b>124,58</b>	<b>1586,12</b>
2018	440,60	238,19	782,75	124,58	1586,12
2017	387,39	185,94	944,16	68,63	1586,12
2016	357,50	185,23	969,46	73,94	1586,12
2015	325,22	176,34	229,59	52,85	784,00
2013	190,43	226,86	224,99	50,51	692,79
2012	118,15	255,77	268,36	50,51	692,79
2011	245,68	96,88	358,56	83,31	784,43

Sumber/Source : Dinas Pekerjaan Umum dan Penataan Ruang Kabupaten Tanah Bumbu/Public Work Service of Tanah Bumbu Regency

**Tabel 9.1.4** Panjang Jalan Propinsi Menurut Jenis Keadaan Setiap Kecamatan di Kabupaten Tanah Bumbu, 2019  
*Length of Province Road by Condition of Road Every Subdistric in Tanah Bumbu Regency, 2019*

Kecamatan Subdistrict	Baik / Good	Sedang / Rather Good	Rusak / Damage	Rusak Berat / Heavy Damage	Jumlah / Total
(1)	(2)	(3)	(4)	(5)	(6)
Kusan Hilir	-	-	-	-	-
Sungai Loban	-	-	-	-	-
Satui	-	-	-	-	-
Angsana	-	-	-	-	-
Kusan Hulu	-	-	-	-	-
Kuranji	-	-	-	-	-
Batulicin	-	-	-	-	-
Simpang Empat	-	-	-	-	-
Karang Bintang	-	-	-	-	-
Mantewe	-	-	-	-	-
<b>Tanah Bumbu</b>	-	-	-	-	-
2018	-	-	-	-	-
2017	-	-	-	-	-
2016	-	-	-	-	-
2015	10,50	89,30	-	-	99,80
2013	10,50	89,30	-	-	99,80
2012	10,50	89,30	-	-	99,80
2011	40,85	8,85	39,30	29,80	118,80

Sumber/Source : Dinas Pekerjaan Umum dan Penataan Ruang Kabupaten Tanah Bumbu/Public Work Service of Tanah Bumbu Regency

**Tabel 9.1.5** Panjang Jalan Menurut Status Jalan Setiap Kecamatan di Kabupaten Tanah Bumbu, 2019  
**Table** Road Length by Status of Road by Subdistrict in Tanah Bumbu Regency, 2019

Kecamatan Subdistrict	Jalan Negara / State Road	Jalan Propinsi / Regency Road	Jalan Kabupaten / Regency Road	Jumlah / Total
(1)	(2)	(3)	(4)	(5)
Kusan Hilir	25,13	-	218,39	243,52
Sungai Loban	24,68	-	210,64	235,32
Satui	27,26	-	237,04	264,30
Angsana	16,43	-	128,77	145,20
Kusan Hulu	-	-	175,28	175,28
Kuranji	-	-	67,86	67,86
Batulicin	9,39	-	93,60	102,99
Simpang Empat	37,35	-	161,38	198,73
Karang Bintang	11,07	-	139,36	150,43
Mantewe	74,40	-	153,80	228,20
<b>Tanah Bumbu</b>	<b>225,70</b>	<b>-</b>	<b>1 586,12</b>	<b>1 811,82</b>
2 0 1 8	225,70	-	1 586,12	1 811,82
2 0 1 7	225,70	-	1 586,12	1 811,82
2 0 1 6	225,70	-	1 586,12	1 811,82
2 0 1 5	129,40	99,80	784,00	1 013,20
2 0 1 3	129,40	99,80	692,79	921,99
2 0 1 2	129,40	99,80	692,79	921,99
2 0 1 1	129,40	99,80	784,43	1 013,63

Sumber/Source : Dinas Pekerjaan Umum dan Penataan Ruang Kabupaten Tanah Bumbu/Public Work Service of Tanah Bumbu Regency

**Tabel 9.1.6** Jumlah Jembatan Menurut Jenisnya Setiap Kecamatan di Kabupaten Tanah Bumbu, 2019  
**Table** Number of Bridge by Its Kind Every Subdistrict in Tanah Bumbu Regency, 2019

Kecamatan Subdistrict	Beton / Concrete	Besi / Iron	Kayu / Wooden	Lain –lain / Others
(1)	(2)	(3)	(4)	(5)
Kusan Hilir	40	2	26	-
Sungai Loban	110	5	36	-
Satui	83	3	74	-
Angsana	5	-	3	-
Kusan Hulu	12	3	8	-
Kuranji	27	5	15	-
Batulicin	18	3	1	-
Simpang Empat	58	-	9	-
Karang Bintang	67	4	31	-
Mantewe	66	11	18	-
<b>Tanah Bumbu</b>	<b>486</b>	<b>36</b>	<b>221</b>	<b>-</b>
2018	486	36	221	-
2017	471	40	213	1
2016	471	40	213	1
2015	275	8	490	5
2013	275	5	490	5
2012	275	5	490	5
2011	73	11	227	311

Sumber/Source : Dinas Pekerjaan Umum dan Penataan Ruang Kabupaten Tanah Bumbu/Public Work Service of Tanah Bumbu Regency

**Tabel 9.1.7** Panjang dan Luas Area Irigasi di Kecamatan Kusan Hilir, 2018  
**Table** Length of River and Area of Irrigation at Kusan Hilir Subdistrict, 2018

Daerah Irigasi / Area of Irrigation	Panjang / Length (m)		Luas Area Irigasi / Area (Ha)		Nama Sungai / Name of River
	Sungai	Saluran	Non fungsional	Fungsional	
(1)	(2)	(3)	(4)	(5)	(6)
- D.I. Baru Gelang	5 085,4	7 500	340	264	S. Antasan
- D.I. Beringin	4 448,3	5 000	464	290	S. Bantaian
- D.I. Salimuran	2 668,7	27 685	1015	415	S. Batung
- D.I. Sepunggur	4 329,9	4 538	367	207	S. Beringin
- D.I. Sardangan	712,8	13 960	1974	57	S. Kampung Baru
- D.I. Saring Sei. Bubu	38 293,7	13 025	189	163	S. Kusan
- D.I. Mekar Jaya	3 495,3	12 691	133	41	S. Lurus
- D.I. Pulau Tanjung	2 664,6	11 862	586	183	S. Matone
- D.I. Karya Bakti	4 065,3	6 300	548	42	S. Pahari
- D.I. Satiung	3 584,8	6 756	1521	135	S. Pakatelu
- D.I. Sei Lembu	2 233,3	7 085	222	131	S. Salimuran
- DIT. Sardangan	7 267,3		32	18	S. Sardangan
- DIT. Muara Pagatan	1 946,1		71	71	S. Satiung
- DIT. Muara Pagatan Tengah			74	74	
- DIT. Sepungur			813	479	
- DIT. Betung			96	7	
<b>JUMLAH</b>	<b>80 795,5</b>	<b>116 402</b>	<b>8 445</b>	<b>2 577</b>	

Sumber/Source: *Dinas Pekerjaan Umum dan Penataan Ruang Kabupaten Tanah Bumbu*/Public Work Service of Tanah Bumbu Regency



**Tabel 9.1.8** Panjang dan Luas Area Irigasi di Kecamatan Sungai Loban, 2017  
**Table**

*Length of River and Area of Irrigation at Sungai Loban Subdistrict, 2017*

Daerah Irigasi / Area of Irrigation	Panjang / Length (m)		Luas Area Irigasi / Area (Ha)		Nama Sungai / Name of River
	Sungai	Saluran	Non fungsional	Fungsional	
(1)	(2)	(3)	(4)	(5)	(6)
- D.I Sei Loban	2 053,0	11 920	80	80	S. Bakhun
- DIT. Sei Dua Laut	3 789,4	-	27	11	S. Banyu hidup
- DIT. Sebamban Baru	470,4	-	342	66	S. Batu
- DIT. Sebamban Lama	2 592,5	-	105	14	S. Betung
- DIT. Sei loban	1 794,0	-	244	196	S. Dualaut
	997,8				S. Duapumpang
	3 929,5				S. Durian
	2 041,1				S. Godang
	966,0				S. KandangHaur
	3 219,2				S. Karuh
	3 099,9				S. Kasau
	2 246,1				S. Kumpah
	1 647,7				S. Langgawan
	3 185,7				S. Loban
	2 120,0				S. Pandan Besar
	1 928,7				S. Panyulingan
	1 335,0				S. Penyulingan
	2 423,4				S. Penyulingan Kecil
	1 203,0				S. Sebamban
<b>JUMLAH</b>	<b>41 042,4</b>	<b>11920</b>	<b>798</b>	<b>367</b>	

Sumber/Source : Dinas Pekerjaan Umum dan Penataan Ruang Kabupaten Tanah Bumbu/Public Work Service of Tanah Bumbu Regency

**Tabel 9.1.9** Panjang dan Luas Area Irigasi di Kecamatan Satui, 2017  
**Table** Length of River and Area of Irrigation at Satui Subdistrict, 2017

Daerah Irigasi / Area of Irrigation	Panjang / Length (m)		Luas Area Irigasi / Area (Ha)		Nama Sungai / Name of River
	Sungai	Saluran	Non fungsional	Fungsional	
(1)	(2)	(3)	(4)	(5)	(6)
- D.I. Sei Danau	2 355,4	8000	173	18	S. Angsana
- D.I. Tegal sari	3 698,1	7000	144	67	S. Aritan
- D.I. Satui Timur	12 531,2	20152	1673	9	S. Asikan
- D.I Makmur Mulia	4 602,9	9250	135	12	S. Baru
- D.I Sinar Bulan	6 171,1	6700	70	24	S. Baruna
- D.I Satui Barat	14 200,6	6160	-	-	S. Batulaki
- DIT. Setarap	3 524,0	-	193	12	S. Cuka
	2 248,1				S. Durian
	1 788,7				S. Karatan
	3 219,7				S. Maka
	6 376,7				S. mewi
	18 612,7				S. Pabilahan
	4 667,4				S. Pintu angin
	1 509,1				S. Salakiawa
	68 304,8				S. satui
	19 708,0				S. Setarap
	726,3				S. Tandui
	5 902,4				S. Walungin
	6 900,0				S. Jelamu
<b>JUMLAH</b>	<b>23 187,6</b>	<b>57262</b>	<b>2195</b>	<b>142</b>	

Sumber/Source : Dinas Pekerjaan Umum dan Penataan Ruang Kabupaten Tanah Bumbu/Public Work Service of Tanah Bumbu Regency

**Tabel 9.1.10** Panjang dan Luas Area Irigasi di Kecamatan Angsana, 2017  
**Table** Length of River and Area of Irrigation at Angsana Subdistrict, 2017

Daerah Irigasi / Area of Irrigation	Panjang / Length (m)		Luas Area Irigasi / Area (Ha)		Nama Sungai / Name of River
	Sungai	Saluran	Non fungsional	Fungsional	
(1)	(2)	(3)	(4)	(5)	(6)
- DI Sumber Baru	3 935,1	5676	500	179	S, Angsana
- DIT Bunati	6 469,5	-	26	11	S, Bunati
	1 648,7	-	-	-	S, Bunati Kecil
	939,5	-	-	-	S, Nibung
<b>JUMLAH</b>	<b>12 992,8</b>	<b>5676</b>	<b>471</b>	<b>190</b>	

Sumber/Source : Dinas Pekerjaan Umum dan Penataan Ruang Kabupaten Tanah Bumbu/Public Work Service of Tanah Bumbu Regency

<https://tanahbumbukab.bps.go.id>

**Tabel 9.1.11** Panjang dan Luas Area Irigasi di Kecamatan Kusan Hulu, 2018  
**Table**

*Length of River and Area of Irrigation at Kusan Hulu Subdistrict, 2018*

Daerah Irigasi / Area of Irrigation	Panjang / Length (m)		Luas Area Irigasi / Area (Ha)	
	Sungai	Saluran	Non fungsional	Fungsional
(1)	(2)	(3)	(4)	(5)
- D.R. Tanggul Lasung	1 274,9	26 700	402	372
- D.I. Bakarangan	2 801,5	12 396	555	49
- D.I. Tibarau Panjang	2 386,1	4 648	284	170
- D.R. Guntung	1 703,5	12 830	595	51
- D.I. Wonorejo	3 571,1	7 766	142	13
- D.R. Teluk Kepayang	2 449,6	3 640	267	64
- D.I. Tapus	4 306,6	8 400	201	132
- D.I. Pacakan	2 112,0	10 907	324	140
- D.I. Darasan Binjai	3 386,9	2 628	95	26
- D.I. Ha tiif	4 532,0	8 250	513	60
- D.I. Karang Mulya	1 172,1	7 000	113	39
- D.I. Harapan Jaya Sbb6	5 669,5	10 078	207	65
- D.R Anjir Baru	4 030,1	6 000	185	186
- D.R Binawara	2 037,3	4 500	166	94
- D.R Manuntung	4 886,6	4 117	75	52
- D.R sei Rukam	1 459,7	5 000	197	108
<b>JUMLAH</b>	<b>47 779,5</b>	<b>134 860</b>	<b>4 321</b>	<b>2 296</b>

Sumber/Source : Dinas Pekerjaan Umum dan Penataan Ruang Kabupaten Tanah Bumbu/Public Work Service of Tanah Bumbu Regency

**Tabel 9.1.12** Panjang dan Luas Area Irigasi di Kecamatan Kuranji, 2018  
**Table** Length of River and Area of Irrigation at Kuranji Subdistrict, 2018

Daerah Irigasi / Area of Irrigation	Panjang / Length (m)		Luas Area Irigasi / Area (Ha)		Nama Sungai / Name of River
	Sungai	Saluran	Non Fungsional	Fungsional	
(1)	(2)	(3)	(4)	(5)	(6)
- DI Ringkit	1 114,2	3 000	96	82	S, Bakarangan kanan
- DI Giri Mulya-Sbb6	1 636	9 907	375	129	S, Kusi
<b>JUMLAH</b>	<b>2 750,2</b>	<b>12 907</b>	<b>471</b>	<b>211</b>	

Sumber/Source : Dinas Pekerjaan Umum dan Penataan Ruang Kabupaten Tanah Bumbu/Public Work Service of Tanah Bumbu Regency

<https://tanahbumbukab.bps.go.id>

**Tabel 9.1.13** Panjang dan Luas Area Irigasi di Kecamatan Batulicin, 2017  
**Table** Length of River and Area of Irrigation at Batulicin Subdistrict, 2017

Daerah Irigasi / Area of Irrigation	Panjang / Length (m)		Luas Area Irigasi / Area (Ha)		Nama Sungai / Name of River
	Sungai	Saluran	Non fungsional	Fungsional	
(1)	(2)	(3)	(4)	(5)	(6)
- DI Segumbang	4 088,5	13 525	173	105	S. Mati
- DI Pondok Buton	4 432,5	10 400	524	69	S. Sepungur
- DI Kersik Putih	11 882,5	8000	295	164	S. Tanah Merah
- DI Polewali		18 635	234	173	
- DR Kuranji Suka Maju/ Maju Makmur		2 210	263	96	
- DR Kuranji Kodeco / Maju Bersama		1 940	326	43	
- DIT Batu Behalang			4	4	
- DIT Kersik Putih			215	215	
- DIT Segumbang			172	172	
<b>JUMLAH</b>	<b>20 403,5</b>	<b>54 710</b>	<b>2 206</b>	<b>1 041</b>	

Sumber/Source : Dinas Pekerjaan Umum dan Penataan Ruang Kabupaten Tanah Bumbu/Public Work Service of Tanah Bumbu Regency

**Tabel 9.1.14** Panjang dan Luas Area Irigasi di Kecamatan Karang Bintang, 2017  
**Table** Length of River and Area of Irrigation at Karang Bintang Subdistrict, 2017

Daerah Irigasi / Area of Irrigation	Panjang / Length (m)		Luas Area Irigasi / Area (Ha)		Nama Sungai / Name of River
	Sungai	Saluran	Non fungsi- onal	Fungsional	
(1)	(2)	(3)	(4)	(5)	(6)
- DI Karang Bintang	3 841,5	33 724	389	26	S. Merah
	4 001,9				S. Amparan Jambu
	1 790,5				S. Batu Bahalang
	505,2				S. Batulicin
	8 533,0				S. Bening
	1 471,6				S. Kosambi
<b>JUMLAH</b>	<b>20 143,7</b>	<b>33 724</b>	<b>389</b>	<b>26</b>	

Sumber/Source : Dinas Pekerjaan Umum dan Penataan Ruang Kabupaten Tanah Bumbu/Public Work Service of Tanah Bumbu Regency

**Tabel 9.1.15** Panjang dan Luas Area Irigasi di Kecamatan Simpang Empat, 2019  
**Table** Length of River and Area of Irrigation at Simpang Empat Subdistrict, 2019

Daerah Irigasi / Area of Irrigation	Panjang / Length (m)		Luas Area Irigasi / Area (Ha)		Nama Sungai / Name of River
	Sungai	Saluran	Non fungsional	Fungsional	
(1)	(2)	(3)	(4)	(5)	(6)
- D. R. Sari Gadung	5 110,9	6 189	181	82	S. Buluh
- D. R. Karang Jawa	9 249,4	3 000	42	22	S. Dua
- DIT Sungai Dua	3 186,8		88	11	S. Hanau
	3 385,0				S. Kecil
	3 839,7				S Samariti
	5 052,9				S Setangga
	200,0				S. Belanak
<b>JUMLAH</b>	<b>30 024,7</b>	<b>9 189</b>	<b>223</b>	<b>104</b>	

Sumber/Source : Dinas Pekerjaan Umum dan Penataan Ruang Kabupaten Tanah Bumbu/Public Work Service of Tanah Bumbu Regency



**Tabel 9.1.16** Jumlah Kendaraan yang Terdaftar Menurut Jenisnya di Kabupaten Tanah Bumbu, 2014-2019  
*Number of Registered Vehicle by Its Type in Tanah Bumbu Regency, 2014-2019*

Jenis kendaraan / Type of Vehicles	2014	2015	2016	2017	2018	2019
(1)	(2)	(3)	(4)	(5)	(6)	
<b>MOBIL PENUMPANG</b>	<b>4 459</b>	<b>5 069</b>	<b>5 606</b>	<b>6 893</b>	<b>8 569</b>	<b>9 904</b>
- Sedan	40	39	42	65	92	100
- Station Wagen / Minibus	3 921	4 482	5 010	6 120	7 647	8 901
- Jeep	498	548	554	708	830	903
<b>MOBIL BUS</b>	<b>5 952</b>	<b>7 467</b>	<b>12 998</b>	<b>42</b>	<b>67</b>	<b>72</b>
- Perpanjang STNK 5 thn	5 918	7 438	12 968	-	-	-
- Micro Bus / Bus bertingkat	34	29	30	42	52	58
- Lain – lain	-	-	-	-	15	14
<b>MOBIL BARANG</b>	<b>4 572</b>	<b>4 516</b>	<b>4 488</b>	<b>5 272</b>	<b>5 799</b>	<b>6 066</b>
- Perintis	2 671	2 844	2 864	3 275	3 666	3 855
- Dellver Van	-	-	-	-	-	-
- Truck / Tangki	1 901	1 672	1 624	1 997	2 133	2 211
- Double Cabin	-	-	-	-	-	-
<b>SEPEDA MOTOR</b>	<b>56 018</b>	<b>49 231</b>	<b>49 222</b>	<b>56 753</b>	<b>61 958</b>	<b>66 956</b>
- Sepeda motor solo	55 920	49 182	49 187	56 712	61 912	66 889
- Spd Motor Kereta Samping / Roda 3	19	49	35	41	46	67
- Scooter	79	-	-	-	-	-
- Trail	-	-	-	-	-	-
<b>KENDARAAN KHUSUS</b>	<b>657</b>	<b>357</b>	<b>140</b>	<b>78</b>	<b>69</b>	<b>-</b>
- Mobil Pemadam	9	9	-	-	-	-
- Ambulance / Mob, Jenazah	5	6	27	24	69	-
- Forklift/alat berat	643	342	113	54	-	-

Sumber/Source : SAMSAT Kabupaten Tanah Bumbu/SAMSAT of Tanah Bumbu Regency

**Tabel 9.1.17** Jumlah Kendaraan yang terdaftar menurut Status Kepemilikan\* di Kabupaten Tanah Bumbu, 2019  
*Number of Registered Vehicles by Satus of Belonging in Tanah Bumbu Regency, 2019*

Jenis kendaraan / Type of Vehicles	Status Kepemilikan / Belonging			Jumlah / Total
	Pribadi / Private	Umum / Public	Pemerintah / State	
(1)	(2)	(3)	(4)	(5)
<b>MOBIL PENUMPANG</b>				
- Sedan	100	-	-	100
- Station Wagen/ Minibus	8 809	90	-	8 899
- Jeep	903	-	-	903
- Lain – lain	-	-	-	-
<b>MOBIL BUS</b>				
- Perpanjang STNK 5 thn	-	-	-	-
- Micro Bus / Bus bertingkat	52	6	-	58
- Bus	14	-	-	14
<b>MOBIL BARANG</b>				
- Perintis	3 510	345	-	3 855
- Dellver Van	-	-	-	-
- Truck/Tangki	492	1 719	-	2 211
- Double Cabin	-	-	-	-
- Scooter	-	-	-	-
- Trail	-	-	-	-

Catatan/ Note : \* Diluar kepemilikan TNI-POLRI / Exception for Military Vehicles  
 Sumber/Source : SAMSAT Kabupaten Tanah Bumbu/SAMSAT of Tanah Bumbu Regency

**Tabel 9.1.18** Jumlah Angkutan Kota dan Pedesaan Dirinci Menurut Trayek di Kabupaten Tanah Bumbu, 2019  
*The Number of Vehicle by Route between City and Village in Tanah Bumbu Regency, 2019*

	Trayek / Route	Jumlah Armada Angkutan / The Number of Vehicle (unit)	Jenis Kendaraan / Kind of Vehicle	Jenis Trayek / Kind of Route
	(1)	(2)	(3)	(4)
1	Kersik Putih – Sei. Kecil	117	Mikrolet	Angkutan Kota
2	Sarigadung – Sei. Kecil	40	Mikrolet	Angkutan Kota
3	Kersik Putih – Pagatan	58	Mikrolet	Angkutan Perdesaan
4	Batulicin – Lasung	6	Perintis	Angkutan Perdesaan
5	Batulicin – Satui	9	Colt L300/Carry	Angkutan Perdesaan
6	Pagatan – Sel. Loban	9	Perintis	Angkutan Perdesaan
7	Sarigadung – Karang Bintang	25	Perintis	Angkutan Perdesaan
8	Sarigadung – Lokasi Trans Blok A-F	44	Perintis	Angkutan Perdesaan
9	Sarigadung – Mantewe / 42	21	Perintis	Angkutan Perdesaan
10	Sarigadung – Kepadang	13	Perintis	Angkutan Perdesaan
11	Pagatan – Sei. Danau	44	Perintis	Angkutan Perdesaan
12	Batulicin – Serongga	11	Perintis	Angkutan Perbatasan
13	Batulicin – Cantung	52	Perintis	Angkutan Perbatasan
14	Batulicin – Tarjun	1	Perintis	Angkutan Perbatasan
15	Batulicin – Geronggang	7	Colt L300	Angkutan Perbatasan
16	Batulicin – Hampang	28	Colt L300	Angkutan Perbatasan
17	Batulicin – Sei Durian	4	Colt L300	Angkutan Perbatasan
18	Batulicin - Pantai	1	Colt L300	Angkutan Perbatasan
	<b>Jumlah/Total</b>	<b>490</b>		

Sumber/ Source: Dinas Perhubungan Kab, Tanah Bumbu/Transportation Information of Tanah Bumbu

## 9.2 PERHUBUNGAN AIR / WATER TRANSPORTATION

**Tabel 9.2.1** Jumlah Kapal Masuk dan Bongkar Muat Barang di Pelabuhan Batulicin menurut Jenis Pelayaran, 2019  
*Number of Incoming Ship and Loading – Unloading Cargo at Batulicin Port by Type of Navigation, 2019*

Jenis Pelayaran / Type of Navigation	Kapal Masuk / Incoming Ship		Bongkar Barang / Unloading (Ton)	Muat Barang / Loading
	Unit	G R T		
(1)	(2)	(3)	(4)	(5)
Pelayaran Linear	294	455 215	-	-
Pelayaran Tremper	64	1 818 566	2 735 145	4 271 101
Pelayaran Perintis	-	-	-	-
Pelayaran Rakyat	-	-	-	-
Lainnya	1 194	2 425 091	...	...
<b>Jumlah / Total</b>	1 552	4 698 872	2 735 145	4 271 101
2 0 1 8	2 801	4 762 318	1 910 259	4 009 555
2 0 1 7	2 835	4 737 261	1 904 931	4 051 361
2 0 1 6	2 587	4 555 722	1 540 351	3 487 124
2 0 1 5	*	*	*	*
2 0 1 4	3 308	5 461 550	1 869 110	3 443 038
2 0 1 3*	5 211	9 207 627	1 602 196	11 804 567

Catatan/Note: \*Sampai Bulan November 2013

Sumber/ Source : Kantor Kesyahbandaran Otoritas Pelabuhan Kelas III Kotabaru - Batulicin/  
Kotabaru - Batulicin Port Authority Class III Harbor Authority Office

**Tabel 9.2.3** Jumlah Kapal Masuk dan Bongkar Muat Barang di Pelabuhan Sei Danau Satui menurut Jenis Pelayaran, 2019  
**Table** Number of Incoming Ship and Loading – Unloading Cargo at Sei Danau Satui Port by Type of Navigation, 2019

Jenis Pelayaran <i>Type of Navigation</i>	Kapal Masuk / <i>Incoming Ship</i>		Bongkar Barang / <i>Unloading</i>	Muat Barang / <i>Loading</i>
	Unit	G R T		
(1)	(2)	(3)	(4)	(5)
Pelayaran Linear	-	-	-	-
Pelayaran Tremper	21 341	65 572 693	5 117 777	87 700 925
Pelayaran Perintis	-	-	-	-
Pelayaran Rakyat	9	1 464	2 373	-
Lainnya	-	-	-	-
<b>Jumlah / Total</b>	21 350	65 574 157	5 120 150	87 700 925
2018	...	...	...	...
2017	31 113	44 851 518	3 393 251	78 884 925
2016	17 130	42 757 039	57 717 681	74 556 243
2015	3 792	22 698 777	52 434 429	33 890 201
2014	3 755	25 416 276	8 109 259	31 438 711
2013	4 301	57 873 918	1 362 898	33 278 362

Sumber /Source: Kantor Pelabuhan Sei Danau Satui/Office of Sei Danau Satui Port

### 9.3 PERHUBUNGAN UDARA/AIR TRANSPORTATION

**Tabel 9.3.1** Lalu Lintas Pesawat dan Jumlah Penumpang di Bandara Batulicin, 2019

*Number of Incoming Ship and Loading – Unloading Cargo at Batulicin Port by Type of Navigation, 2019*

Bulan / Month	Pesawat / Aircraft		Penumpang Passenger		Jumlah
	Mendarat / Landing	Berangkat / Take off	Datang/ Landing	Berangkat / Take off	
(1)	(2)	(3)	(5)	(6)	(7)
Januari / January	90	95	4 090	4 177	8 267
Pebruari / February	76	139	3 904	4 411	8 315
Maret / March	96	98	4 347	4 608	8 955
April / April	83	76	3 585	3 799	7 384
Mei / May	77	74	3 478	3 799	7 277
Juni / June	105	104	3 669	3 912	7 581
Juli / July	108	99	3 720	3 812	7 532
Agustus / August	97	96	3 763	3 987	7 750
September / September	97	96	3 739	4 105	7 844
Oktober / October	127	120	4 066	4 476	8 542
Nopember / November	116	151	4 081	4 109	8 190
Desember / December	121	121	3 983	4 190	8 173
<b>JUMLAH DI 2019</b>	<b>1 193</b>	<b>1 269</b>	<b>46 425</b>	<b>49 385</b>	<b>95 810</b>
2 0 1 8	1 498	1 510	53 219	56 813	110 032
2 0 1 7	1 293	1 289	45 089	48 671	93 760
2 0 1 6	864	864	10 710	11 304	22 014
2 0 1 5	718	718	10 514	11 577	22 091

Sumber/ Source: Dinas Perhubungan Kab, Tanah Bumbu/Transportation Information of Tanah Bumbu

## 9.4 KOMUNIKASI/COMMUNICATION

**Tabel 9.4.1** Jumlah Kantor Pos Pembantu Menurut Kecamatan di Kabupaten Tanah Bumbu, 2015–2019  
*Table* Number of Auxiliary Post Office by Subdistrict in Tanah Bumbu Regency, 2015–2019

Kecamatan Subdistrict	2015	2016	2017	2018	2019
(1)	(2)	(3)	(4)	(5)	(6)
Kusan Hilir	1	1	1	1	1
Sungai Loban	1	1	1	1	1
Satui	1	1	1	1	1
Angsana	1	1	1	1	1
Kusan Hulu	-	-	-	-	-
Kuranji	-	-	-	-	-
Batulicin	1	1	1	1	1
Karang Bintang	-	-	-	-	1
Simpang Empat	1	1	1	1	1
Mantewe	1	1	1	1	1
<b>Jumlah/Total</b>	<b>7</b>	<b>7</b>	<b>7</b>	<b>7</b>	<b>8</b>

Sumber/Source : PT Pos Indonesia, Batulicin 72200 /Indonesian Post Company,Batulicin 72200

**Tabel 9.4.2** Jumlah Surat yang Dikirim Menurut Kantor Pos di Kabupaten Tanah Bumbu, 2013–2019  
**Table** Number of Sent Mail by Post Office in Tanah Bumbu Regency, 2013–2019

Kantor Pos / Post Office	Kilat Khusus / Special Express	Suratpos Biasa / Letter
(1)	(2)	(3)
1. Batulicin 72200	5 147	247
2. Mantewe 72271B1	270	13
3. Pagatan 72273	940	24
4. Sebamban 72274	903	187
5. Sungai Danau 72275	1 241	563
6. Angsana 72276	646	583
7. LE Karang Bintang 7227D1	190	14
Jumlah / Total	9 337	1 631
2 0 1 8	10 841	609
2 0 1 7	21 884	789
2 0 1 6	20 754	770
2 0 1 5	165 211	86 981
2 0 1 4	29 392	2 868
2 0 1 3	28 095	5 300

Sumber/Source : PT Pos Indonesia, Batulicin 72200 /Indonesian Post Company,Batulicin 72200



**Tabel 9.4.3** Jumlah Pengiriman dan Penerimaan Paket Pos di Kabupaten Tanah Bumbu, 2013–2019  
*Number of Sent and Received Package in Tanah Bumbu Regency, 2013–2019*

Kantor Pos / Post Office	Kirim / Sent	Terima / Received
(1)	(2)	(3)
1. Batulicin 72200	2 155	-
2. Mantewe 72271B1	202	5 820
3. Pagatan 72273	535	9 060
4. Sebamban 72274	101	12 012
5. Sungai Danau 72275	685	12 145
6. Angsana 72276	768	11 592
7. LE Karang Bintang 72278D1	269	3 744
<b>Jumlah / Total</b>	<b>4 715</b>	<b>54 373</b>
2 0 1 8	10 394	181 876
2 0 1 7	6 853	33 818
2 0 1 6	5 204	31 264
2 0 1 5	154 174	27 776
2 0 1 4	34 242	153 473
2 0 1 3	2 362	NA

Sumber/Source : PT Pos Indonesia, Batulicin 72200 /Indonesian Post Company,Batulicin 72200

**Tabel 9.4.4** Nilai Penjualan Benda Pos Menurut Kantor Pos di Kabupaten Tanah Bumbu, 2019  
*Value of Sold Postal Goods by Post Office in Tanah Bumbu Regency, 2019*

Kantor Pos / Post Office	Perangko / Stamp	Materai / Seal
(1)	(2)	(3)
1. Batulicin 72211	30 000	2 974 404 000
2. Mantewe 72271B1	-	122 250 000
3. Pagatan 72273	-	581 850 000
4. Sebamban 72274	-	323 700 000
5. Sungai Danau 72275	-	841 200 000
6. Angsana 72276	-	396 600 000
7. Karang Bintang 72278D1	-	141 300 000
<b>Jumlah / Total</b>	<b>30 000</b>	<b>5 381 304 000</b>
2018	11 075 000	4 812 900 000
2017	11 145 000	5 186 100 000
2016	11.005.000	4.743.018.000
2015	NA	NA
2014	17.231.500	3.915.618.000
2013	32.785.000	6.488.400.000

Sumber/Source : PT Pos Indonesia, Batulicin 72200 /Indonesian Post Company,Batulicin 72200

**Tabel 9.4.5** Jumlah Pelanggan Paket 3P dan 2P di Kabupaten Tanah Bumbu, 2019  
**Table** Number of Home and Internet Phone Subscribers in Tanah Bumbu Regency, 2019

Bulan / Month	Batulicin		Pagatan		Satui	
	3P	2P	3P	2P	3P	2P
(1)	(2)	(3)	(4)	(5)	(6)	(7)
Januari / January	2 902	969	411	821	983	347
Februari / February	3 018	986	1 548	875	1 008	379
Maret / March	3 099	1 002	1 588	903	1 022	379
April / April	3 197	1 024	1 624	922	1 051	389
Mei / May	3 334	1 363	1 661	987	1 067	408
Juni / June	3 466	1 400	1 690	1 109	1 179	410
Juli / July	3 552	1 423	1 738	1 124	1 272	414
Agustus / August	3 648	1 442	1 792	1 178	1 379	420
September / September	4 317	1 468	2 736	1 241	1 614	421
Oktober / October	4 421	1 508	2 780	1 279	1 721	424
November / November	4 446	1 520	2 795	1 311	1 749	427
<b>Desember / Desember</b>	<b>4 548</b>	<b>1 568</b>	<b>2 809</b>	<b>1 595</b>	<b>1 791</b>	<b>440</b>

Sumber/Source : PT Telkom / Telkom Corp



BAB 10

# KEUANGAN DAERAH

LOCAL FINANCE

<https://tanahbumbukab.bps.go.id>

## PENJELASAN TEKNIS

1. **Realisasi Penerimaan dan Pengeluaran Pemerintah Provinsi** adalah realisasi/perhitungan APBD Provinsi pada tiap tahun anggaran
2. **Pendapatan Asli Daerah (PAD)** adalah pendapatan yang diperoleh daerah yang dipungut berdasarkan peraturan daerah sesuai dengan peraturan perundang-undangan, guna keperluan daerah yang bersangkutan dalam membiayai kegiatannya
3. **Dana Perimbangan** adalah dana yang bersumber dari pendapatan APBN yang dialokasikan kepada Daerah untuk mendanai kebutuhan daerah dalam rangka pelaksanaan desentralisasi
4. **Lain-lain Pendapatan yang Sah** adalah pendapatan lainnya dari pemerintah pusat dan atau dari instansi pusat, serta dari daerah lainnya

## TECHNICAL NOTES

1. **Actual revenue and expenditure of Provincial Government** is the realization/provincial budget calculations for every fiscal year
2. **Original Local Government Revenue** is revenue that withheld based on local regulations in accordance with the legislation, for the purposes of financing their activities
3. **Balanced Budget** is the fund coming from the state budget that allocated to regions to fund their needs in the context of decentralization
4. **Other Legal Revenue** is other income that coming from the central government and or from the central agencies, as well as from other local government

## ULASAN

## DESCRIPTION

### 10.1 Pendapatan Daerah

Pajak merupakan salah satu sumber penting komponen pendapatan Pemerintah yang digunakan untuk membiayai pembangunan Pendapatan yang bersumber dari Pendapatan Asli Daerah Kabupaten Tanah Bumbu selama tahun 2019 berasal dari Pajak Daerah, Retribusi Daerah, Hasil Perusahaan Milik Daerah dan Pengelolaan Kekayaan Daerah yang Dipisahkan, dan Lain-lain PAD yang Sah yakni sebesar Rp156.455.313.316,83

### 10.1 Regional Revenue

*Tax is one of source government revenues for development cost Meanwhile, Regional Original Revenue of Tanah Bumbu Regency derived from Local Taxes, Retributions, Income of Regional Gov Corporate and Management of Separated Reg Gov Wealth, and Other Original Local Gov Revenue iel IDR 156,455,313,316.83*

<https://tanahbumbukab.bps.go.id>

## 10,1 PENDAPATAN DAERAH/REGIONAL REVENUE

**Tabel 10.1.1** Realisasi Pendapatan Pemerintah Kabupaten Tanah Bumbu Menurut Jenis Pendapatan ( rupiah), 2016–2019  
*Actual Revenues of Government of Tanah Bumbu Regency by Source of Revenues ( rupiahs), 2016–2019*

Jenis Pendapatan Source of Revenues	2016	2017
(1)	(2)	(3)
<b>1 Pendapatan Asli Daerah (PAD)/ Original Local Government Revenue</b>	<b>165 493 340 036,00</b>	<b>147 588 782 498,27</b>
11 Pajak Daerah / Local Taxes	116 237 662 906,95	38 191 012 987,00
12 Retribusi Daerah / Retributions	7 772 789 470,00	8 971 924 968,00
13 Hasil Perusahaan Milik Daerah dan Pengelolaan Kekayaan Daerah yang Dipisahkan / Income of Regional Gov Corporate and Management of Separated Reg GovWealth	2 484 274 081,00	3 055 036 342,00
14 Lain-lain PAD yang Sah/Other Original Local Gov Revenue	66 209 591 013,00	99 367 808 201,27
<b>2 Dana Perimbangan / Balanced Budget</b>	<b>857 151 371 799,00</b>	<b>858 257 747 528,00</b>
21 Bagi Hasil Pajak / Tax Sharing	42 126 377 600,00	45 435 223 582,00
22 Bagi Hasil Bukan Pajak / Sumber Daya Alam / Non Tax / Natural Resources Sharing	277 582 881 199,00	273 626 835 267,00
23 Dana Alokasi Umum General Allocation Funds	465 897 133 000,00	457 712 799 000,00
24 Dana Alokasi Khusus Special Allocation Funds	71 545 000 000,00	81 482 889 679,00
<b>3 Lain-lain Pendapatan yang Sah / Other Legal Revenue</b>	<b>347 209 821 238,00</b>	<b>318 322 620 540,00</b>
31 Pendapatan Hibah / Grants	39 686 314 525,00	5 628 445 144,00
32 Dana Darurat / Emergency Funds	-	-
33 Dana Bagi Hasil Pajak dari Provinsi dan Pemerintah Daerah Lainnya / Tax sharing from Regency and other local governments	67 254 948 713,00	86 873 156 058,00
34 Dana Penyesuaian dan Otonomi Daerah Autonomous Region and Balancing Funds	240 268 558 000,00	225 821 019 338,00
35 Bantuan Keuangan dari Provinsi atau Pemerintah Daerah Lainnya / Financial assistance from Regency and other local government governments	-	-
36 Lainnya / Other Funds	-	-
<b>Jumlah / Total</b>	<b>1 369 854 533 073,00</b>	<b>1 326 169 150 566,27</b>

Sumber/ Source : BPS Kabupaten Tanah Bumbu /BPS – Statistics of Tanah Bumbu Regency



Jenis Pendapatan <i>Source of Revenues</i>	2018	2019
(1)	(2)	(3)
<b>1 Pendapatan Asli Daerah (PAD)/ <i>Original Local Government Revenue</i></b>	<b>185 351 937 574,98</b>	<b>156 455 313 316,83</b>
11 Pajak Daerah / <i>Local Taxes</i>	70 918 272 634,69	64 027 971 490,75
12 Retribusi Daerah / <i>Retributions</i>	10 686 297 238,00	14 283 334 492,00
13 Hasil Perusahaan Milik Daerah dan Pengelolaan Kekayaan Daerah yang Dipisahkan / <i>Income of Regional Gov Corporate and Management of Separated Reg GovWealth</i>	4 813 829 603,00	1 774 389 234,00
14 Lain-lain PAD yang Sah/ <i>Other Original Local Gov Revenue</i>	98 933 538 099,29	76 369 618 100,08
<b>2 Dana Perimbangan / <i>Balanced Budget</i></b>	<b>1 063 812 492 049,00</b>	<b>1 429 089 983 455,00</b>
Bagi Hasil Pajak / <i>Tax Sharing</i>	73 083 962 669,00	292 899 407 446,00
Bagi Hasil Bukan Pajak / Sumber Daya Alam / <i>Non Tax / Natural Resources Sharing</i>	441 004 916 411,00	503 221 135 499,00
Dana Alokasi Umum <i>General Allocation Funds</i>	457 578 219 000,00	484 587 750 000,00
Dana Alokasi Khusus <i>Special Allocation Funds</i>	92 145 393 969,00	148 381 690 510,00
<b>3 Lain-lain Pendapatan yang Sah / <i>Other Legal Revenue</i></b>	<b>336 696 303 736,00</b>	<b>426 251 417 022,00</b>
Pendapatan Hibah / <i>Grants</i>	947 409 816,00	42 081 137 999,00
Dana Darurat / <i>Emergency Funds</i>	-	-
Dana Bagi Hasil Pajak dari Provinsi dan Pemerintah Daerah Lainnya / <i>Tax sharing from Regency and other local governments</i>	122 954 306 081,00	144 534 444 118,00
Dana Penyesuaian dan Otonomi Daerah <i>Autonomous Region and Balancing Funds</i>	210 029 547 937,00	233 760 393 861,00
Bantuan Keuangan dari Provinsi atau Pemerintah Daerah Lainnya / <i>Financial assistance from Regency and other local government governments</i>	-	-
Lainnya / <i>Other Funds</i>	2 765 039 902,00	5 875 441 044,00
Jumlah / <i>Total</i>	<b>1 585 860 733 359,98</b>	<b>2 011 796 713 793,83</b>

Sumber/Source: Survei Statistik Keuangan Daerah/Financial Statistics of Provincial Government Survey

**Tabel 10.1.2** Realisasi Belanja Pemerintah Kabupaten Tanah Bumbu Menurut Jenis Pendapatan ( rupiah), 2016–2019  
**Tabel** *Actual Expenditures of Government of Tanah Bumbu Regency by Source of Revenues ( rupiahs), 2016–2019*

<i>Jenis Belanja</i> <i>Kind of Expenditures</i>	2016	2017
(1)	(2)	(3)
<b>1 Belanja Tidak Langsung</b> <b><i>Indirect Expenditure</i></b>	<b>683 573 357 594,20</b>	<b>640 229 120 344,00</b>
11 Belanja Pegawai/Personnel expenditure	463 400 878 894,20	249 467 874 512,00
12 Belanja Bunga/Retributions	-	-
13 Belanja Subsidi / Subsidies Expenditure	-	-
14 Belanja Hibah/Grant	24 821 340 000,00	26 884 789 206,00
15 Belanja Bantuan Sosial/ Social Expenditure	404 000 000,00	397 190 000,00
16 Belanja Bagi Hasil kepada Provinsi/Kabupaten/ Kota / <i>Sharing Fund Expenditure to Provincial/ District/City and Village Government</i>	-	-
17 Belanja Bantuan Keuangan kepada Provinsi/ Kabupaten/ Kota dan Pemerintah Desa <i>Financial Assistance Expenditure to Provincial/ District/City and Village Government</i>	192 947 138 700,00	191 310 072 100,00
18 Belanja Tidak Terduga <i>Unpredicted Expenditure</i>	-	1 243 906 650,00
<b>2 Belanja Langsung /</b> <b><i>Direct Expenditure</i></b>	<b>717 794 369 664,00</b>	<b>675 640 986 780,00</b>
21 Belanja Pegawai/ <i>Personnel expenditure</i>	164 329 343 000,00	150 014 174 039,00
22 Belanja Barang dan Jasa <i>Goods and Services Expenditure</i>	444 549 037 368,00	307 559 265 077,00
23 Belanja Modal <i>Capital expenditure</i>	272 927 192 474,30	218 067 547 664,00
<b>Jumlah / Total</b>	<b>1 401 367 727 258,20</b>	<b>1 315 870 107 124,00</b>

Sumber/ Source : BPS Kabupaten Tanah Bumbu /BPS – Statistics of Tanah Bumbu Regency

<i>Jenis Belanja</i> <i>Kind of Expenditures</i>	2018	2019
(1)	(2)	(3)
<b>1 Belanja Tidak Langsung</b> <b><i>Indirect Expenditure</i></b>	<b>861 900 371 836,40</b>	<b>758 467 191 136,00</b>
11 Belanja Pegawai/Personnel expenditure	604 578 309 224,40	477 204 636 370,00
12 Belanja Bunga/Rebtributions	-	-
13 Belanja Subsidi / Subsidies Expenditure	-	-
14 Belanja Hibah/Grant	60 785 512 722,00	38 833 523 805,00
15 Belanja Bantuan Sosial/ Social Expenditure	750 000 000,00	2 501 000 000,00
16 Belanja Bagi Hasil kepada Provinsi/Kabupaten/ Kota / <i>Sharing Fund Expenditure to Provincial/ District/City and Village Government</i>	-	-
17 Belanja Bantuan Keuangan kepada Provinsi/ Kabupaten/ Kota dan Pemerintah Desa <i>Financial Assistance Expenditure to Provincial/ District/City and Village Government</i>	194 059 148 901,00	237 823 412 015,00
18 Belanja Tidak Terduga <i>Unpredicted Expenditure</i>	1 727 400 989,00	2 104 618 946,00
<b>2 Belanja Langsung /</b> <b><i>Direct Expenditure</i></b>	<b>756 636 258 782,52</b>	<b>1 108 446 969 176,50</b>
21 Belanja Pegawai/ <i>Personnel expenditure</i>	151 510 074 523,00	161 555 858 613,00
22 Belanja Barang dan Jasa <i>Goods and Services Expenditure</i>	367 520 542 500,00	428 548 907 385,00
23 Belanja Modal <i>Capital expenditure</i>	237 605 641 759,52	518 341 930 178,50
Jumlah / <i>Total</i>	<b>1 433 987 565 238,92</b>	<b>1 866 913 887 312,50</b>

Sumber/Source: Survei Statistik Keuangan Daerah/Financial Statistics of Provincial Government Survey

**Tabel 10.1.3** Realisasi Penerimaan BBN-KB Kabupaten Tanah Bumbu (rupiah), 2019  
*Table* Actual Receipt BBN-KB Tanah Bumbu Regency (rupiahs), 2019

Bulan / Month	BBN – KB I		BBN – KB II		Jumlah / Total
	Pokok / Primary Tax	Denda / Fine	Pokok / Primary Tax	Denda / Fine	
(1)	(2)	(3)	(4)	(5)	(6)
Januari	5 135 910 000	-	82 515 000	10 262 750	5 228 687 750
Pebruari	6 232 470 000	2 750 000	71 275 600	10 594 550	6 317 090 150
Maret	5 500 350 000	242 500	82 870 400	8 883 650	5 592 346 550
April	4 930 610 000	-	55 297 000	3 399 300	4 989 306 300
Mei	5 639 570 000	3 082 500	95 353 000	8 185 000	5 746 190 500
Juni	3 557 130 000	877 500	38 637 000	5 834 000	3 602 478 500
Juli	6 570 080 000	-	80 840 700	7 355 650	6 658 276 350
Agustus	4 896 830 000	280 000	1 320 000	-	4 898 430 000
September	4 371 760 000	147 500	4 000 000	-	4 375 907 500
Oktober	4 636 230 000	1 277 500	-	-	4 637 507 500
Nopember	4 946 092 500	682 500	-	-	4 946 775 000
Desember	5 089 020 000	4 115 000	-	-	5 093 135 000
<b>2 0 1 9</b>	<b>61 506 052 500</b>	<b>13 455 000</b>	<b>512 108 700</b>	<b>54 514 900</b>	<b>62 086 131 100</b>
2 0 1 8	62 755 745 500	17 037 500	539 890 400	55 084 900	63 367 758 300
2 0 1 7	43 147 885 525	7 850 000	416 073 950	35 993 250	43 607 742 275
2 0 1 6	31 228 675 000	53 727 500	607 910 600	62 468 800	31 952 781 900
2 0 1 5	34 600 038 500	33 295 000	933 250 800	67 393 200	35 633 977 500
2 0 1 4	51 162 752	199 198 125	1 378 439 450	83 656 975	50 154 560 262

Sumber / Source : SAMSAT Batulicin / SAMSAT Batulicin

**Tabel 10.1.4 Realisasi Penerimaan PKB Kabupaten Tanah Bumbu (rupiah), 2019**

*Table Actual Receipt PKB Tanah Bumbu Regency (rupiahs), 2019*

Bulan / Month	PKB			Jumlah / Total
	Pokok / Primary Tax	Tunggakan / Arrears	Denda / Fine	
(1)	(2)	(3)	(4)	(5)
Januari	3 719 301 200	267 844 400	189 937 700	4 177 083 300
Pebruari	3 854 164 900	339 804 700	228 914 900	4 422 884 500
Maret	3 808 860 300	360 778 400	249 342 700	4 418 981 400
April	4 194 804 900	246 404 600	239 823 500	4 681 033 000
Mei	4 591 563 000	336 098 100	287 408 300	5 215 069 400
Juni	2 789 886 800	270 715 900	209 513 200	3 270 115 900
Juli	4 665 974 600	307 368 100	296 938 400	5 270 281 100
Agustus	4 058 474 850	401 727 700	307 193 200	4 767 395 750
September	4 757 120 600	454 225 500	397 309 300	5 608 655 400
Oktober	4 662 702 100	453 224 600	373 772 800	5 489 699 500
Nopember	3 988 353 100	561 676 300	345 569 400	4 895 598 800
Desember	5 224 354 500	1 209 293 300	308 129 300	6 741 777 100
<b>2 0 1 9</b>	<b>50 315 560 850</b>	<b>5 209 161 600</b>	<b>3 433 852 700</b>	<b>58 958 575 150</b>
2 0 1 8	42 241 595 750	5 331 662 350	1 404 664 300	48 977 922 400
2 0 1 7	38 052 807 275	4 816 529 425	1 538 877 425	44 408 214 125
2 0 1 6	32 339 016 000	3 900 725 200	2 216 151 500	38 455 892 700
2 0 1 5	30 686 110 940	2 282 743 510	2 345 870 637	35 314 725 087
2 0 1 4	33 362 358 427	1 635 813 750	2 786 697 475	37 784 869 652

Sumber / Source : SAMSAT Batulicin / SAMSAT Batulicin

**Tabel 10.1.5** Target dan Realisasi Penerimaan Pajak Kendaraan Bermotor Kabupaten Tanah Bumbu (rupiah), 2019  
**Table** Target and Actual Revenue by Tax of Motorcycle Tanah Bumbu Regency (rupiahs), 2019

Jenis Pajak / Tax Object	Target / Target (Rupiah)	Realisasi / Actual (Rupiah)	Persentase / Percentage (persen)
(1)	(2)	(3)	(4)
<b>BBN – KB</b>			
- POKOK	56 509 000 000	62 018 161 200	109,75
- DENDA	0	0	0
<b>PKB</b>			
- POKOK & TUNGGAKAN	54 154 000 000	55 524 722 450	102,53
- DENDA	0	0	0
<b>Jumlah / Total</b>	<b>110 663 000 000</b>	<b>117 542 883 650</b>	<b>106,22</b>
2018	97 199 300 000	112 345 680 700	115,58
2017	117 500 970 015	91 025 701 625	77,47
2016	64 607 075 000	68 192 523 100	105,55
2015	68 799 196 000	74 296 853 588	107,99
2014	81 971 673 000	87 625 239 885	106,90
2013	81 497 000 000	82 593 014 502	101,34
2012	86 626 829 000	87 752 741 490	101,30

Sumber / Source : SAMSAT Batulicin / SAMSAT Batulicin

<https://tanahbumbukab.bps.go.id>



**PERBANKAN, INVESTASI  
DAN KOPERASI**  
BANK, INVESTMENT AND COOPERATIVE



<https://tanahbumbukab.bps.go.id>

## PENJELASAN TEKNIS

1. **Investasi** merupakan salah satu hal yang turut mendorong hidupnya sektor riil di suatu wilayah, melalui instrumen tersebut jugalah terjadinya penyerapan tenaga kerja dan peningkatan volume produksi
2. **Koperasi** adalah salah satu bentuk lembaga profit sosial yang bertujuan untuk meningkatkan kesejahteraan anggotanya melalui berbagai bentuk usahanya.

## TECHNICAL NOTES

1. **Investment** is one of the things that helped drive the life of the real sector in an area, through the instrument also the absorption of labor and an increase in production volume
2. **Cooperative** is one of social corporate. The purposives of corporate is improving the welfare of members through various forms of his efforts.

<https://tanahbumbukab.bps.go.id>

## ULASAN

## DESCRIPTION

### 11.1 Perbankan

-

### 11.1 Bank

-

### 11.2 Investasi

Sampai dengan tahun 2019, ada sekitar 18 Investasi PMDN dan 14 Investasi PMA yang aktif di Kabupaten Tanah Bumbu. Adapun perusahaan berinvestasi pada sektor pertambangan dan perkebunan sawit.

### 11.2 Investment

*Until 2019, investment service had registered 18 Domestic Investment Projects (PMDN) and 14 Foreign Investment Projects (PMA) active invested in Tanah Bumbu regency. They invested to main sector in mining and plantation.*

### 11.3 Koperasi

Terdapat beberapa koperasi di Kabupaten Tanah Bumbu. Jenis koperasi paling banyak adalah Koperasi Serba Usaha yang berjumlah 184 unit. Secara keseluruhan di Kabupaten Tanah Bumbu berdiri 368 koperasi beranggotakan 51.319 orang pada tahun 2018.

### 11.3 Cooperation

*There are many kind of cooperatives in Tanah Bumbu Regency. Mainly, they were Various Business Cooperatives reached 184 units. Totally, Tanah Bumbu Regency in year 2019 had builded 368 cooperatives with 51,319 members.*

<https://tanahbumbu.go.id>

## 11.1 PENGELUARAN PENDUDUK/*POPULATION EXPENDITURES*

Tabel 11.1.1 Daftar Bank yang beroperasi di Kabupaten Tanah Bumbu, 2019  
*Tabel*

*List of Banks that operate in Tanah Bumbu Regency, 2019*

Nama Bank / <i>Name of Bank</i>	Lokasi Kecamatan / <i>Location</i>	Kepemilikan / <i>Owner</i>
(1)	(2)	(3)
Bank Rakyat Indonesia (BRI)		
- Kantor Cabang	Simpang Empat	Pemerintah (BUMN)
- Kantor Unit	Simpang Empat, Satui, Kusan Hilir, Sei Loban	Pemerintah (BUMN)
Bank Negara Indonesia (BNI) 46	Simpang Empat	Pemerintah (BUMN)
Bank Kalsel	Simpang Empat, Satui, Kusan Hilir	Pemerintah Derah
Bank Mandiri	Simpang Empat	Pemerintah (BUMN)
Bank Syariah Mandiri	Simpang Empat	Swasta
Bank Danamon	Simpang Empat	Swasta
Bank Mega	Simpang Empat	Swasta
Bank Tabungan Negara (BTN)	Simpang Empat	Pemerintah (BUMN)
BPR Mitra	Simpang Empat	Swasta
Bank Muammalat	Simpang Empat	Swasta
Bank Sinarmas	Simpang Empat	Swasta
Bank International Indonesia	Simpang Empat	Swasta
Bank Panin	Simpang Empat	Swasta
BNI Syariah	Simpang Empat	BUMN
Bank Kalsel Syariah	Simpang Empat	Pemerintah Derah
Bank Sinar Mas	Batulicin	Swasta

Sumber/ Source : BPS Kabupaten Tanah Bumbu /BPS – Statistics of Tanah Bumbu Regency

**Tabel 11.1.2** Perkembangan Tingkat Suku Bunga Per Tahun Menurut jenis Layanan Transaksi Di Bank Kalsel Cabang Batulicin, 2017-2019  
*Rate of Interest Growth by Transaction of Bank Kalsel Branch Batulicin, 2017-2019*

Jenis	2017	2018	2019
(1)	(2)	(3)	(4)
<b>1 SIMPANAN</b>			
<b>a. GIRO</b>			
<b>I. Perorangan</b>			
Saldo dari 0 s.d 7.500.000	0,00	0,00	0,00
Saldo dari 7.500.001 s.d 50.000.000	1,00	0,50	0,50
Saldo dari 50.000.001 s.d 500.000.000	1,75	1,00	1,00
Saldo dari 500.000.001 s.d 1.000.000.000	2,50	1,50	1,50
> 1.000.000.000	2,75	2,00	2,00
<b>II. Perusahaan/yayasan/koperasi</b>			
Saldo dari 0 s.d 7.500.000	-	-	0,00
Saldo dari 7.500.001 s.d 50.000.000	-	-	0,5-1,0
Saldo dari 50.000.001 s.d 500.000.000	-	-	1,0-1,75
Saldo dari 500.000.001 s.d 1.000.000.000	-	-	1,5-2,5
> 1.000.000.000	-	-	2,0-2,75
<b>b. DEPOSITO</b>			
1 bulan	4,75-5,50	4,50-4,75	4,50-4,75
3 bulan	5,00-5,75	5,50-5,75	4,75-5,00
6 bulan	5,25-6,00	5,50-5,75	4,75-5,00
12 bulan	6,00-6,50	4,75-5,25	4,75-5,25
24 bulan	7,25-7,50	4,75-5,00	4,75-5,00
<b>c. TABUNGAN</b>			
Saldo dari 0 s.d. 100.000	0,00	0,00	0,00
Saldo 100.001 s.d 10.000.000	0,75	0,75	0,75
Saldo 10.000.001 s.d 50.000.000	1,00	1,00	1,00

Lanjutan Tabel/*Continued Table 11.1.2*

Jenis	2016	2017	2019
(1)	(2)	(3)	(4)
Saldo 50.000.001 s.d 500.000.000	1,50	1,50	1,50
Saldo 500.000.001 s.d 1.000.000.000	1,75	1,75	1,75
>1.000.000.000	2,00	2,00	2,00
<b>2 KREDIT</b>			
a. Kredit Usaha Kecil	7,00 sliding	7,00 efektif	7,00 efektif
b. Modal Kerja	14,50 efektif	14,50 efektif	14,50 efektif
c. Konsumtif	12,70 efektif	12,70 efektif	12,70 efektif

Sumber/ Source : Bank Kalsel Cabang Batulicin/ Bank Kalsel Branch of Batulicin

**Tabel 11.1.3** Perkembangan Nominal Dana Menurut Jenis Layanan Transaksi Di Bank Kalsel Cabang Batulicin, 2015-2019  
*Tabel*  
*Collected Fund Growth by Transaction of Bank Kalsel Batulicin, 2015-2019*

Jenis	2015	2016	2017	2018	2019
(1)	(2)	(3)	(4)	(5)	(6)
<b>1 SIMPANAN</b>					
a. GIRO	38 332 383	120 322 703 482	163 764 582 530	178 499 083 286	458 371 910
b. DEPOSITO	92 420 369	139 902 502 672	189 092 601 793	245 473 102 221	156 132 975
c. TABUNGAN	201 638 605	241 309 655 566	235 720 300 612	472 750.766 217	210 967 763
<b>2 KREDIT</b>					
a. Kredit Usaha Kecil	60 266,377	33 007 496 366	47 879 430 533	72 875 088 518	73 820 268
b. Modal Kerja	40 831,145	49 575 291 237	48 359 426 668	208 505 084 326	77 968 606
c. Konsumtif	355 872,232	392 598 133 406	411 338 642 318	402 698 537 353	447 331 941

Sumber/ Source : Bank Kalsel Cabang Batulicin/ Bank Kalsel Branch of Batulicin

**Tabel 11.1.4** Posisi Simpanan Masyarakat Rupiah dan Valuta Asing Bank Umum Dan BPR di Kab Tanah Bumbu, 2019  
*Outstanding of Private Deposit in Rupiah and Foreign Currency of Commercial and Rural Bank in Tanah Bumbu Regency, 2019*

Bulan	Giro		Simpanan Berjangka		Tabungan		Total Simpanan
	Nominal	Rekening (satuan)	Nominal	Rekening (satuan)	Nominal	Jumlah bilyet (satuan)	
(1)	(2)	(3)	(4)	(5)	(6)	(7)	(8)
Januari	903 452	3 041	1 000 388	1 627	2 119 058	339 082	4 022 898
Februari	799 865	3 057	911 717	1 640	2 143 782	341 467	3 855 364
Maret	749 209	3 048	951 364	1 669	2 102 930	343 520	3 803 503
April	902 181	3 068	937 433	1 658	2 090 569	345 283	3 930 183
Mei	822 263	3 059	993 036	1 668	2 246 722	348 451	4 062 022
Juni	798 277	3 043	990 815	1 673	2 158 111	349 671	3 947 003
Juli	791 133	3 013	878 684	1 785	2 079 504	352 721	3 749 321
Agustus	810 092	2 998	849 746	1 778	2 085 780	358 851	3 745 618
September	844 249	2 998	787 577	1 815	2 111 501	364 028	3 743 327
Oktober	834 574	2 976	687 625	1 821	2 101 676	365 585	3 623 875
November	784 242	2 976	629 656	1 804	1 986 809	369 738	3 400 707
Desember	851 895	2 962	599 660	1 829	2 058 900	367 475	3 510 455
2018	948 613	3 078	1 078 031	1 929	2 217 838	346 164	4 244 482
2017	600 161	2 905	647 792	1 578	2 458 023	298 873	3 705 976
2016	469 473	2 731	517 093	1 433	1 954 155	236 498	2 940 721
2015	341 135	2 370	470 174	1 404	1 679 650	205 806	2 490 959
2014	582 002	2 003	370 057	1 048	1 405 508	182 634	2 357 566
2013	366 867	1 852	-	-	-	-	-
2012	587 949	1 694	389 602	5 938	1 255 582	121 789	2 233 129

Sumber/ Source : SEKDA, Bank Indonesia Banjarmasin/SEKDA, Bank of Indonesia Banjarmasin



**Tabel 11.1.5** Posisi Pinjaman Yang Diberikan Bank Umum Dan BPR Menurut Lapangan Usaha Berdasarkan Lokasi Proyek di Kab Tanah Bumbu (Juta Rp), 2019  
*Tabel* The Position of Commercial Bank Loans Granted by Industrial And BPR Based Project Location in Tanah Bumbu Regency (Million Rp), 2019

Uraian	2016	2017	2018	2019
(1)	(2)	(3)	(4)	(5)
PINJAMAN	3 243 279	3 998 305	6 007 745	5 728 634
PINJAMAN BERDASARKAN LAPANGAN USAHA	2 334 923	2 891 959	4 683 311	4 263 735
- Pertanian, Peternakan, Kehutanan dan Perikanan	52 055	42 787	25 802	35 250
- Pertambangan dan Penggalian	431 638	885 233	1 809 782	1 716 722
- Industri Pengolahan	18 231	20 146	172 752	21 145
- Listrik, Gas dan Air Bersih	857	971	1 146	2 130
- Konstruksi	125 924	120 530	119 812	119 846
- Perdagangan, Hotel dan Restoran	587 648	1 244 722	1 326 792	1 367 295
- Pengangkutan dan Komunikasi	97 158	123 670	375 104	512 748
- Keuangan, Real Estate dan Jasa Perusahaan	52 976	42 337	239 968	27 302
- Jasa-jasa	968 435	411 562	612 154	4 621 298
PINJAMAN KEPADA BUKAN LAPANGAN USAHA				
- Rumah Tinggal	266 140	359 617	506 579	562 091
- Flat dan Apatemen	1 634	1 498	967	1 121
- Ruko dan Rukan	9 132	7 787	6 234	8 193
- Kendaraan Bermotor	117 277	148 873	206 600	227 371
- Lainnya	514 173	588 571	604 054	666 124

Sumber/ Source : SEKDA, Bank Indonesia Banjarmasin/SEKDA, Bank of Indonesia Banjarmasin

**Tabel 11.1.6** Posisi Pinjaman Masyarakat Rupiah dan Valuta Asing Bank Umum Dan BPR di Kab Tanah Bumbu, 2019  
*Outstanding of Loans in Rupiah and Foreign Currency of Commercial and Rural Bank in Tanah Bumbu Regency, 2019*

Bulan	Rupiah (Juta Rp)			Valuta Asing (Juta Rp)		
	Modal Kerja	Investasi	Konsumsi	Modal Kerja	Investasi	Konsumsi
(1)	(2)	(3)	(4)	(5)	(6)	
Januari	2 149 632	985 171	1 318 280	349 138	234 738	-
Februari	2 017 076	1 106 893	1 344 030	239 105	236 292	-
Maret	1 983 706	1 167 875	1 360 844	497 985	784 105	-
April	1 959 005	1 168 195	1 379 450	498 334	865 847	-
Mei	1 966 930	1 245 506	1 403 832	499 121	867 214	-
Juni	1 949 999	1 240 445	1 403 371	494 050	894 150	-
Juli	1 959 885	1 283 933	1 405 752	490 339	887 156	-
Agustus	1 975 258	1 266 949	1 404 720	496 308	897 789	-
September	1 942 892	1 538 289	1 437 148	496 749	933 547	-
Oktober	1 811 967	1 317 490	1 440 596	378 215	923 156	-
November	1 822 627	1 286 457	1 446 540	267 989	927 628	-
Desember	1 842 622	1 162 858	1 464 899	325 672	932 582	-
2018	2 383 932	898 932	1 324 434	645 782	755 396	-
2017	1 688 295	457 347	1 106 198	746 234	742 990	3 244
2016	1 897 321	430 739	908 357	-	6 862	-
2015	1 520 020	642 208	786 534	-	10 511	-
2014	855 686	637 138	717 862	-	13 197	-
2013	823 300	772 568	644 080	24 036	117 420	-
2012	460 081	651 695	629 657	13 493	1 966	-

Sumber/ Source : SEKDA, Bank Indonesia Banjarmasin/SEKDA, Bank of Indonesia Banjarmasin

**Tabel 11.1.7** Posisi Kredit Usaha Mikro, Kecil dan Menengah Berdasarkan Lokasi Proyek Di Kabupaten Tanah Bumbu ,2016-2019  
*The Position of Credit for Micro, Small and Medium Enterprises Based on Project Location in Tanah Bumbu in Tanah Bumbu Regency, 2016-2019*

Uraian	2016	2017	2018	2019
(1)	(3)	(4)	(5)	(6)
<b>SKALA USAHA</b>	<b>819 975</b>	<b>923 959</b>	1 315 737	1 439 847
- Mikro	268 888	368 702	417 566	459 401
- Kecil	407 515	433 673	514 952	584 729
- Menengah	143 571	121 585	383 218	395 717
<b>JENIS PENGGUNAAN</b>	<b>819 975</b>	<b>923 959</b>	1 315 737	1 439 098
- Modal Kerja	633 234	697 571	847 161	894 610
- Investasi	186 741	226 388	468 576	543 760
- Tidak Teridentifikasi	-	-	-	-
<b>LAPANGAN USAHA</b>	<b>819 975</b>	<b>923 959</b>	1 315 737	1 439 847
- Pertanian, Peternakan, Kehutanan dan Perikanan	183 738	247 666	25 510	34 451
- Pertambangan dan Penggalian	25 732	17 503	126 865	112 137
- Industri Pengolahan	10 076	15 280	16 628	20 931
- Listrik, Gas dan Air Bersih	817	872	1 146	1 863
- Konstruksi	53 181	59 413	80 705	74 942
- Perdagangan, Hotel dan Restoran	479 489	476 678	520 828	564 333
- Pengangkutan dan Komunikasi	19 810	36 374	175 653	212 612
- Keuangan, Real Estate dan Jasa Perusahaan	19 296	37 796	30 785	26 049
- Jasa-jasa	27 834	32 376	337 617	392 530
- Tidak Teridentifikasi	-	-	-	-

Sumber/ Source : SEKDA, Bank Indonesia Banjarmasin/SEKDA, Bank of Indonesia Banjarmasin

## 11.2 INVESTASI/INVESTMENT

Tabel 11.2.1 Investasi PMA Menurut Perusahaan di Kabupaten Tanah Bumbu, 2019  
*Foreign Investment Value by Company in Tanah Bumbu Regency, 2019*

<i>Perusahaan / Company</i>	<i>Bidang Usaha / Origin</i>	<i>Investasi / Investment (000 US\$)</i>
(1)	(2)	(3)
PT. VS MINING RESOURCES	Perdagangan besar (ekspor dan impor) serta jasa konsultansi bisnis dan manajemen di bidang pertambangan umum	700
PT. VS MINING RESOURCES	Perdagangan besar (ekspor dan impor) serta jasa konsultansi bisnis dan manajemen di bidang pertambangan umum	300
PT. POWER CITI RESOURCES	Jasa penunjang pertambangan umum	2 000
PT. ALTON INTERNATIONAL RESOURCES	Jasa penunjang pertambangan umum serta perdagangan ekspor dan impor	1 000
PT. LEIGHTON CONTRACTORS INDONESIA	Jasa pertambangan	235 750
PT. OORJA INDO KGS	Perdagangan ekspor	250
PT. THIESS CONTRACTORS INDONESIA	Jasa Pertambangan	74 010,4
PT. INNI JOA	Pengusahaan hutan tanaman industri	9 300
PT. KODECO AGROJAYA MANDIRI	Perkebunan kelapa sawit dan industri minyak makan kelapa sawit (Crude Palm Oil)	32 000
PT. KODECO AGROJAYA MANDIRI	Perkebunan kelapa sawit dan industri minyak makan kelapa sawit (Crude Palm Oil)	31 750
PT. TIAN DA LOGISTICS	Perdagangan besar	1 000
PT. AGRO BUKIT	Industri minyak makan kelapa sawit	20 404,2
PT. MITRA SETIA TANAH BUMBU	Pertambangan batubara	1 119,4
PT. TRANSCOAL MINERGY	Pertambangan batubara	820,9
2019		410 404,9
2018		1 688 107,70
2017		1 768 399,50
2016		1 475 198,700

Sumber/ Source : Dinas Penanaman Modal dan PTSP Kab. Tanah Bumbu/Investment Department and OSS of Tanah Bumbu Regency

**Tabel 11.2.2** Investasi PMDN Menurut Perusahaan di Kabupaten Tanah Bumbu, 2019  
*Tabel Domestic Investment Value by Company in Tanah Bumbu Regency, 2019*

<i>Perusahaan / Company</i>	<i>Bidang Usaha / Origin</i>	<i>Realisasi Nilai Investasi / Value (Rp)</i>
(1)	(2)	(3)
PT. LADANGRUMPUN SUBURABADI	Perkebunan kelapa sawit terpadu dengan industri pengolahan kelapa sawit menjadi minyak sawit (CPO) dan inti sawit	110,845,100,000
PT. LADANGRUMPUN SUBURABADI	Perkebunan kelapa sawit terpadu dengan industri pengolahan kelapa sawit menjadi minyak sawit (CPO) dan inti sawit	72,035,800,000
PT. BORNEO INDOBARA	Pertambangan Batu Bara	-
PT. GAWI MAKMUR KALIMANTAN	Perkebunan kelapa sawit terpadu dengan industri minyak makan (minyak kasar) dari nabati	180,027,300,000
PT. GAWI MAKMUR KALIMANTAN	Perkebunan kelapa sawit terpadu dengan industri minyak makan (minyak kasar) dari nabati	33,858,000,000
PT. BUANA KARYA BHAKTI	Perkebunan kelapa sawit terpadu dengan unit pengolahannya	95,746,600,000
PT. BUANA KARYA BHAKTI	Perkebunan kelapa sawit terpadu dengan unit pengolahannya	22,804,700,000
PT. SAJANG HEULANG	Perkebunan kelapa sawit dan industri minyak kasar (minyak makan) dari nabati	121,705,300,000
PT. SAJANG HEULANG	Perkebunan kelapa sawit dan industri minyak kasar (minyak makan) dari nabati	31,256,700,000
PT. BORNEO BYNA LESTARI	-	6,000,000,000
PT. BORNEO TUNAS PERDANA	-	6,000,000,000

Lanjutan Tabel/Continued Table 11.2.2

<i>Perusahaan / Company</i>	<i>Bidang Usaha / Origin</i>	<i>Realisasi Nilai Investasi / Value (Rp)</i>
(1)	(2)	(3)
PT. MERATUS JAYA IRON & STEEL	Industri pengolahan besi dan baja dasar	1,265,519,700,000
PT. CAKRAWALA LANGIT SEJAHTERA	Jasa pertambangan dan Jasa pertambangan dan Penyewaan peralatan konstruksi dan Jasa pertambangan dan Jasa Pertambangan	493,000,000,000
PT. ADISURYA CIPTA LESTARI	INDUSTRI MINYAK MAKAN KELAPA SAWIT (CRUDE PALM OIL) DAN MINYAK GORENG KELAPA SAWIT dan PERKEBUNAN TANAMAN BUAH-BUAHAN PENGHASIL MINYAK (OLEOGINIOUS)	1,108,600,000,000
PT. ADISURYA CIPTA LESTARI	INDUSTRI MINYAK MAKAN KELAPA SAWIT (CRUDE PALM OIL) DAN MINYAK GORENG KELAPA SAWIT dan PERKEBUNAN TANAMAN BUAH-BUAHAN PENGHASIL MINYAK (OLEOGINIOUS)	277,000,000,000
PT. SAPTAINDRA SEJATI	Jasa reparasi mesin untuk keperluan khusus	21,563,800,000
PT. SAPTAINDRA SEJATI	Jasa persewaan dan sewa guna usaha tanpa hak opsi mesin dan peralatan industri	66,847,900,000
PT. JHONLIN AGRO MANDIRI	Industri karet remah (crumb rubber)	89,072,900,000
2 0 1 9		Rp 4 001 883 800 000
2 0 1 8		Rp 22 431 250 555 297
2 0 1 7		Rp 8 902 537 000 000
2 0 1 6		Rp 4 372 746 800 000

Sumber/ Source : Dinas Penanaman Modal dan PTSP Kab. Tanah Bumbu/Investment Department and OSS of Tanah Bumbu Regency

**Tabel 11.2.3** Realisasi Jumlah Proyek, Investasi dan Tenaga Kerja di Kab Tanah Bumbu, 2019

*Tabel Actual of Number of Project, Investment Value and Its Employees in Tanah Bumbu Regency, 2019*

Proyek Investasi / Investment Project	Jumlah Proyek / Number of Project	Nilai Investasi / Investment Value	Tenaga Kerja / Employee	
			TKI / Local Worker	TKA / Foreign Worker
	(2)	(3)	(4)	(5)
Proyek Modal Dalam Negeri / Domestic Investment Projects	18	5 745 668 600 000	6 472	-
Proyek Penanaman Modal Asing / Foreign Investment Projects	14	4 001 883 800 000	1 919	-
Jumlah	32	9,747,552,400,000	8,391	-
2018	88	Rp 15 058 077 973 445 \$ 385 060 400	13 941	-
2017	17	Rp 3 729 930 000 \$ 386 188 200	4 675	-
2016	13	Rp8 205 672 800 000	3 454	4
2015	44	Rp64 139 500 000 US\$ 385 060,4	4 267	-
2014	13	Rp 1 549 033 000 000 US\$385 060,4	4 267	-
2013	9	Rp11 000 000 000 US\$12 483 000	403	-

Sumber/ Source : Dinas Penanaman Modal dan PTSP Kab. Tanah Bumbu/Investment Department and OSS of Tanah Bumbu Regency

### 11.3 KOPERASI/COOPERATION

Tabel 11.3.1 Jumlah Koperasi Menurut Jenis Koperasi dan Kecamatan di Kabupaten Tanah Bumbu, 2019

*Tabel* Number of Cooperatives by Type of Cooperative and Subdistrict in Tanah Bumbu Regency, 2019

Kecamatan Subdistrict	KUD	KPR	KOPKAR	Lainnya Other	Jumlah Total
(1)	(2)	(3)	(4)	(5)	(6)
Kusan Hilir	2	0	0	25	27
Sungai Loban	8	0	1	17	26
Satui	12	0	7	71	90
Angsana	8	0	1	14	23
Kusan Hulu	10	0	0	25	35
Kuranji	4	0	0	3	7
Batulicin	2	0	3	26	31
Karang Bintang	4	0	1	16	21
Simpang Empat	6	0	5	76	87
Mantewe	8	0	0	17	25
Tanah Bumbu	64	0	18	290	372

Sumber/ Source: Dinas Tenaga Kerja, Transmigrasi, Koperasi dan Usaha Mikro Kab, Tanah Bumbu  
Manpower, Transmigration, Cooperation dan Micro Labor Service of Tanah Bumbu Regency



Tabel 11.3.2 Jumlah Koperasi, Anggota dan Volume Usaha Menurut Bentuk Koperasi di Kabupaten Tanah Bumbu, 2019  
*Number of Co-operation, Member and Output by Kind of Co-operation in Tanah Bumbu Regency, 2019*

Bentuk Koperasi / Kind of Co-operation	Jumlah / Total (Unit)	Anggota / Members (Orang)	Volume Usaha / Output (Rp, 000)
(1)	(2)	(3)	(4)
<b>1. Koperasi Unit Desa</b>	<b>64</b>	<b>14 858</b>	<b>18 483 109 000</b>
2. Koperasi Pondok Pesantren	4	204	-
3. Koperasi Pegawai Negeri	15	1 908	4 557 971 000
4. Koperasi Karyawan	18	2 650	1 863 108 000
<b>5. Koperasi Serba Usaha</b>	<b>184</b>	<b>8 950</b>	<b>14 693 864 000</b>
6. Koperasi Pasar	2	963	-
7. Koperasi Angkutan	6	210	-
8. Koperasi Wanita	7	402	1 530 487 000
<b>9. Koperasi Tani</b>	<b>18</b>	<b>1 198</b>	<b>1 855 317 000</b>
10. Koperasi Polisi	1	407	1 017 717 000
11. Koperasi Nelayan	4	502	-
12. Koperasi Simpan Pinjam	5	280	199 800 000
13. Koperasi Sekunder	1	435	-

Lanjutan Tabel/*Continued Table 11.3.2*

Bentuk Koperasi / <i>Kind of Co-operation</i>	Jumlah / <i>Total</i> (Unit)	Anggota / <i>Members</i> (Orang)	Volume Usaha / <i>Output (Rp, 000)</i>
(1)	(2)	(3)	(4)
14. Koperasi Lainnya	1	22	-
- Koperasi Pemuda	1	55	-
- Kop, Industri & Kerajinan	2	3366	22 705 678 000
- Kop, Kredit	1	195	-
- Koperasi lahan	2	4213	1 613 149 000
- Kop, Bun	1	29	-
- Kop, Jek	7	876	2 580 502 000
- Kop, Jasa Keu, Syariah	15	1529	7 791 010 000
- Jasa	9	208	-
- Produsen	3	111	-
- Konsumen	1	43	-
- Kop, Kayu	1	22	-
<b>Jumlah</b>	<b>372</b>	<b>43 614</b>	<b>78 891 712 000</b>
2 0 1 8	368	51 319	70 932 456 000
2 0 1 7	360	47 068	44 713 764 794
2 0 1 6	350	45 077	29 620 693,566

Sumber/ Source: **Dinas Tenaga Kerja, Transmigrasi, Koperasi dan Usaha Mikro Kab, Tanah Bumbu**  
*Manpower, Transmigration, Cooperation dan Micro Labor Service of Tanah Bumbu Regency*

**Tabel 11.3.3** Jumlah Koperasi dan Anggota Setiap Kecamatan di Kabupaten Tanah Bumbu, 2019  
*Number of Village Unit Co-operation, Member and Saving by Subdistrict in Tanah Bumbu Regency, 2019*

Kecamatan Subdistrict	Jumlah / Total (Unit)	Anggota / Members (Orang)
(1)	(2)	(3)
Kusan Hilir	27	1 843
Sungai Loban	26	2 823
Satui	90	14 066
Angsana	23	2 498
Kusan Hulu	35	2 910
Kuranji	7	1 252
Batulicin	31	1 521
Karang Bintang	21	2 800
Simpang Empat	87	8 527
Mantewe	25	5 374
Tanah Bumbu	372	43 614
2 0 1 8	368	51 319
2 0 1 7	360	47 068
2 0 1 6	350	45 077
2 0 1 5	337	42 275
2 0 1 4	309	41 497
2 0 1 3	289	40 180

Sumber/ Source: **Dinas Tenaga Kerja, Transmigrasi, Koperasi dan Usaha Mikro Kab, Tanah Bumbu**  
*Manpower, Transmigration, Cooperation dan Micro Labor Service of Tanah Bumbu Regency*

**Tabel 11.3.4** Jumlah Koperasi Primer dan Sekunder di Kabupaten Tanah Bumbu, 2019  
*Number of Primary and Secondary Co-operation in Tanah Bumbu Regency, 2019*

Jenis Koperasi / Kind of Co-operation	Jumlah / Total (Unit)	Anggota / Members (Orang)	Simpanan / Saving (Rp )
(1)	(2)	(3)	(4)
Koperasi Primer	371	43 179	78 891 712 000
Koperasi Sekunder	1	435	-
<b>Tanah Bumbu</b>	<b>372</b>	<b>43 614</b>	<b>78 891 712 000</b>
2 0 1 8	368	51319	56 775 232 000
2 0 1 7	360	47 068	44 713 764 794
2 0 1 6	350	45 077	18 214 756 768
2 0 1 5	337	42 275	18 166 756 768
2 0 1 4	309	41 497	17 557 107 200
2 0 1 3	289	39 854	17 000 193 200

Sumber/ Source: **Dinas Tenaga Kerja, Transmigrasi, Koperasi dan Usaha Mikro Kab, Tanah Bumbu**  
 Manpower, Transmigration, Cooperation dan Micro Labor Service of Tanah Bumbu Regency

**Tabel 11.3.5** Jumlah Koperasi Aktif dan Non-Aktif di Kabupaten Tanah Bumbu, 2019  
*Number of Active and Non-active Co-operation in Tanah Bumbu Regency, 2019*

Kecamatan <i>Subdistrict</i>	Jumlah / <i>Total</i> (Unit)	Jumlah Koperasi Aktif / <i>Number of Active</i> <i>Co-operation</i>	Jumlah Koperasi non-Aktif / <i>Number of non-Active</i> <i>Co-operation</i>
(1)	(2)	(3)	(4)
Kusan Hilir	27	22	5
Sungai Loban	26	23	3
Satui	90	73	17
Angsana	23	21	2
Kusan Hulu	35	33	2
Kuranji	7	7	0
Batulicin	31	27	4
Karang Bintang	21	18	3
Simpang Empat	87	74	13
Mantewe	25	24	1
<b>Tanah Bumbu</b>	<b>372</b>	<b>322</b>	<b>50</b>

Sumber/ Source: Dinas Tenaga Kerja, Transmigrasi, Koperasi dan Usaha Mikro Kab, Tanah Bumbu  
*Manpower, Transmigration, Cooperation dan Micro Labor Service of Tanah Bumbu Regency*



# PENGELUARAN PENDUDUK DAN KONSUMSI

POPULATION EXPENDITURE  
AND CONSUMPTION

<https://tanahbumbukab.bps.go.id>

## PENJELASAN TEKNIS

1. **Pengeluaran rata-rata per kapita** adalah biaya yang dikeluarkan untuk konsumsi semua anggota rumah tangga selama sebulan baik yang berasal dari pembelian, pemberian maupun produksi sendiri dibagi dengan banyaknya anggota rumah tangga dalam rumah tangga tersebut

## TECHNICAL NOTES

1. *Per capita Average Expenditure* is the cost spent for all household members consumption during the month, whether from purchasing, giving or own production, divided by the number of household members in the household

<https://tanahbumbukab.bps.go.id>



## ULASAN

## DESCRIPTION

### 12.1 Pengeluaran Penduduk

Penduduk Kabupaten Tanah Bumbu terdiri dari enam golongan pengeluaran Golongan pengeluaran terkecil dari range <499.999 rupiah per bulan dan terbesar pada range 1.500.000+. Persentase penduduk Tanah Bumbu terbesar pada golongan pengeluaran 1.500.000+ rupiah per bulan dan persentase penduduk terkecil pada golongan pengeluaran <499.999 rupiah per bulan.

### 12.2 Konsumsi Makanan

Persentase rata-rata pengeluaran untuk konsumsi makanan di Kabupaten Tanah Bumbu tertinggi yaitu untuk konsumsi makanan/minuman jadi sebesar 34,46 persen sedangkan persentase terkecil pada umbi-umbian sebesar 0,56 persen. Angka persentase rata-rata pengeluaran konsumsi rokok juga cukup tinggi berada pada peringkat kedua sebesar 12,74 persen.

### 12.3 Konsumsi Non Makanan

Persentase rata-rata pengeluaran untuk konsumsi non makanan di Kabupaten Tanah Bumbu tertinggi yaitu pada pengeluaran untuk perumahan dan fasilitas rumah tangga sebesar 43,60 persen sedangkan persentase terkecil pada keperluan pesta dan upacara sebesar 2,26 persen.

### 12.1 Population Expenditure

*People of Tanah Bumbu Regency consists of five categories of expenditure The smallest expenditure group of IDR <499.999 range per month and the largest in the range IDR 1,500,000+. Percentage of population in Tanah Bumbu largest expenditure group IDR 1.500.000+ per month and percentage of population The smallest on the expenditure group IDR <499.999 per month.*

### 12.2 Food Consumption

*The average percentage of expenditure on food consumption in Tanah Bumbu Regency's highest consumption of food / drinks so amounted to 34,46 percent, while the smallest percentase on tubers of 0.56 percent. Figures average percentage of cigarette consumption expenditure is also high enough to be on peringkat Secondly by 12,74.*

### 12.3 Non-Food Consumption

*The average percentage of expenditures for non-food consumption in Tanah Bumbu regency highest in spending on housing and household facility amounting to 44.60 percent while the lowest percentage in the party and ceremonial purposes amounted to 2.26 percent.*

## 12.1 PENGELUARAN PENDUDUK/*POPULATION EXPENDITURES*

Tabel 12.1.1      Persentase Penduduk Menurut Golongan Pengeluaran Per Kapita Sebulan di Kabupaten Tanah Bumbu, 2019  
*Tabel                      Percentage of Population by Expenditure Per Capita Per Month Class in Tanah Bumbu Regency, 2019*

Golongan Pengeluaran <i>Expenditure Class</i> (rupiah)	Persentase Penduduk <i>Percentage of Population</i>
(1)	(2)
<499 999	2,56
500 000–749 999	12,58
750 000–999 999	17,78
1 000 000–1 499 999	29,28
1 500 000+	37,80
Jumlah/Total	100

Sumber/Source: Survei Sosial Ekonomi Nasional, Maret/National Socioeconomic Survey, March 2019

## 12.2 KONSUMSI MAKANAN/FOOD CONSUMPTION

**Tabel 12.2.1** Rata-rata Pengeluaran dan Persentase Rata-rata Pengeluaran Per Kapita Sebulan Menurut Kelompok Makanan di Kabupaten Tanah Bumbu, 2019

*Tabel* Average Expenditure and Percentage of Average Expenditure Per Capita Per Month by Food Group in Tanah Bumbu Regency, 2019

Kelompok Makanan <i>Food Group</i>	Rata-rata Pengeluaran <i>Average Expenditure</i> (rupiah)	Persentase <i>Rata-rata Pengeluaran</i> <i>Percentage of Average</i> <i>Expenditure</i>
(1)	(2)	(3)
Padi-padian/Cereals	61 417	9,21
Umbi-umbian/Tubers	3 748	0,56
Ikan/Udang/Cumi/Kerang Fish/Prawn/Squid/Clam	69 405	10,40
Daging/Meat	21 310	3,19
Telur dan susu/Eggs and milk	46 496	6,97
Sayur-sayuran/Vegetables	41 356	6,20
Kacang-kacangan/Legumes	10 624	1,59
Buah-buahan/Fruits	33 787	5,06
Minyak dan Kelapa/Oil and Coconut	13 470	2,02
Bahan minuman/Beverage stuffs	19 949	2,99
Bumbu-bumbuan/Spices	15 412	2,31
Konsumsi lainnya/Miscellaneous food items	15 332	2,30
Makanan dan minuman jadi/ Prepared food and beverages	229 783	34,46
Rokok/Cigarette	84 985	12,74
<b>Jumlah/Total</b>	<b>667 074</b>	<b>100,00</b>

Sumber/Source: Survei Sosial Ekonomi Nasional, Maret/National Socioeconomic Survey, March 2019

### 12.3 KONSUMSI BUKAN MAKANAN/*NON-FOOD CONSUMPTION*

**Tabel 12.3.1** Rata-rata Pengeluaran dan Persentase Rata-rata Pengeluaran Per Kapita Sebulan Menurut Kelompok Bukan Makanan di Kabupaten Tanah Bumbu, 2019

*Tabel* Average Expenditure and Percentage of Average Expenditure Per Capita Per Month by Non-Food Group in Tanah Bumbu Regency, 2019

Kelompok Makanan <i>Food Group</i>	Rata-rata Pengeluaran <i>Average Expenditure</i> (rupiah)	Persentase <i>Rata-rata Pengeluaran</i> <i>Percentage of Average</i> <i>Expenditure</i>
(1)	(2)	(3)
Perumahan dan fasilitas rumah tangga <i>Housing and household facility</i>	366 668	43,60
Aneka barang dan jasa <i>Goods and services</i>	182 347	21,68
Pakaian, alas kaki, dan tutup kepala <i>Clothing, footwear, and headgear</i>	57 229	6,81
Barang yang tahan lama <i>Durable goods</i>	171 390	20,38
Pajak, pungutan, dan asuransi <i>Taxes and insurances</i>	44 274	5,26
Keperluan pesta dan upacara <i>Parties and ceremonies</i>	19 042	2,26
Jumlah/Total	840 950	100,00

Sumber/Source: Survei Sosial Ekonomi Nasional, Maret/National Socioeconomic Survey, March 2019

<https://tanahbumbukab.bps.go.id>



# SISTEM NERACA NASIONAL

SYSTEM OF NATIONAL ACCOUNTS

<https://tanahbumbukab.bps.go.id>

## PENJELASAN TEKNIS

1. Penghitungan statistik neraca nasional mengikuti buku petunjuk yang diterbitkan oleh Perserikatan Bangsa Bangsa (PBB) dikenal sebagai Sistem Neraca Nasional (SNN) SNN adalah rekomendasi internasional tentang bagaimana menyusun ukuran aktivitas ekonomi yang sesuai dengan standar neraca baku yang didasarkan pada prinsip-prinsip ekonomi Rekomendasi yang dimaksud dinyatakan dalam sekumpulan konsep, definisi, klasifikasi, dan aturan neraca yang disepakati secara internasional dalam mengukur indikator tertentu seperti Produk Domestik Bruto (PDB) Salah satu bentuk adaptasi pencatatan statistik nasional adalah melakukan perubahan tahun dasar PDB Indonesia dari tahun 2000 ke 2010 Perubahan tahun dasar PDB dilakukan seiring dengan mengadopsi rekomendasi PBB yang tertuang dalam Sistem Neraca Nasional 2008 (SNA 2008)
2. Produk Domestik Bruto pada tingkat nasional serta Produk Domestik Regional Bruto (PDRB) pada tingkat regional (provinsi) menggambarkan kemampuan suatu wilayah untuk menciptakan nilai tambah pada suatu waktu tertentu Untuk menyusun PDB maupun PDRB digunakan 2 pendekatan, yaitu lapangan usaha dan pengeluaran Keduanya menyajikan komposisi data nilai tambah dirinci menurut sumber kegiatan ekonomi (lapangan usaha) dan menurut komponen penggunaannya PDB maupun PDRB dari sisi lapangan usaha merupakan penjumlahan seluruh komponen nilai

## TECHNICAL NOTES

1. *The method used to estimate national accounts statistics is based on the standard guidelines formed by United Nation known as System of National Accounts (SNA) SNA is the internationally agreed standard set of recommendations on how to compile measures of economic activity in accordance with strict accounting conventions based on economic principles The recommendations are expressed in term of a set of concepts, definitions, classifications and accounting rules that comprise the internationally agreed standard for measuring indicators such as Gross Domestic Product (GDP) One of the improvement in the national statistical system is to rebase GDP form base year 2000 to 2010 in order to capture current economic condition It is in line with the United Nations (UN) recommendation on 2008 SNA*
2. *The basic measure of the value added arising from economic activity is known as Gross Domestic Product at the national level and Gross Regional Domestic Product (GRDP) at the regional level (Regencys/regencies/municipalities) To compile these statistics, two approaches have been used, ie "production approach" and "expenditure approach" The first approach is to measure value added produced by various kinds of economic activities, while the second approach is to measure final uses of the country's output In other words, GDP/GRDP is the sum of total value added produced by all*



tambah bruto yang mampu diciptakan oleh sektor-sektor ekonomi atas berbagai aktivitas produksinya. Sedangkan dari sisi pengeluaran menjelaskan tentang penggunaan dari nilai tambah tersebut.

3. PDB menurut lapangan usaha mengalami perubahan klasifikasi dari 9 lapangan usaha menjadi 17 lapangan usaha. PDB menurut lapangan usaha dirinci menurut total nilai tambah dari seluruh sektor ekonomi yang mencakup lapangan usaha Pertanian, Kehutanan, dan Perikanan; Pertambangan dan Penggalian; Industri Pengolahan; Pengadaan Listrik dan Gas; Pengadaan Air, Pengelolaan Sampah, Limbah dan Daur Ulang; Konstruksi; Perdagangan Besar dan Eceran, Reparasi Mobil dan Sepeda Motor; Transportasi dan Pergudangan; Penyediaan Akomodasi dan Makan Minum; Informasi dan Komunikasi; Jasa Keuangan dan Asuransi; Real Estat; Jasa Perusahaan; Administrasi Pemerintahan, Pertahanan dan Jaminan Sosial Wajib; Jasa Pendidikan; Jasa Kesehatan dan Kegiatan Sosial; dan Jasa lainnya.
4. PDB menurut pengeluaran mengalami perubahan klasifikasi dimana pengeluaran konsumsi Lembaga Non Profit yang Melayani Rumah Tangga (LNPR) yang sebelumnya termasuk bagian dari pengeluaran konsumsi rumah tangga menjadi komponen terpisah. Sehingga klasifikasi PDB menurut pengeluaran dirinci menjadi 7 komponen yaitu komponen pengeluaran konsumsi rumah tangga, pengeluaran konsumsi LNPR, pengeluaran konsumsi pemerintah, pembentukan modal tetap

*economic industries (activities) and the way of using it*

3. *GDP by industry classification changes from 9 sectors to 17 industries. GDP by industry is classified by types of economic activities such as Agriculture, Forestry and Fishing; Mining and Quarrying; Manufacturing; Electricity and Gas; Water supply, Sewerage, Waste Management and Remediation Activities; Construction; Wholesale and Retail Trade; Repair of Motor Vehicles and Motorcycles; Transportation and Storage; Accommodation and Food Service Activities; Information and Communication; Financial and Insurance Activities; Real Estate Activities; Business Activities; Public Administration; Defence and Compulsory Social Security; Education; Human Health and Social Work Activities; and Other Services Activities.*
4. *GDP by expenditure classification changes where consumption expenditure Non-profit Institutions Serving Households (NPISH) previously included as part of household consumption expenditure is taken out into separate component. So that, GDP by type of expenditures is classified into: household consumption expenditure, NPISH consumption expenditure, government consumption expenditure, gross fixed capital formation, changes in inventories, exports of goods and services, and*

bruto, perubahan inventori, ekspor barang dan jasa, dan impor barang dan jasa

*imports of goods and services*

5. Pengeluaran konsumsi rumah tangga mencakup berbagai pengeluaran konsumsi akhir rumah tangga atas barang dan jasa untuk memenuhi kebutuhan individu ataupun kelompok secara langsung. Pengeluaran rumah tangga di sini mencakup makanan dan minuman selain restoran; pakaian, alas kaki dan jasa perawatannya; perumahan dan perlengkapan rumah tangga; kesehatan dan pendidikan; transportasi dan komunikasi; restoran dan hotel serta lainnya
  6. Pengeluaran Konsumsi Pemerintah terdiri dari Pengeluaran Konsumsi Individu dan Pengeluaran Konsumsi Kolektif. Barang dan jasa individu merupakan barang dan jasa privat, dimana ciri-ciri barang privat adalah a) Scarcity, yaitu ada kelangkaan/keterbatasan dalam jumlah; b) Excludable consumption, yaitu konsumsi suatu barang dapat dibatasi hanya pada mereka yang memenuhi persyaratan tertentu (biasanya harga); c) Rivalrous competition, yaitu konsumsi oleh satu konsumen akan mengurangi atau menghilangkan kesempatan pihak lain untuk melakukan hal serupa. Contoh barang dan jasa yang dihasilkan pemerintah dan tergolong sebagai barang dan jasa individu adalah jasa pelayanan kesehatan pemerintah di rumah sakit/puskesmas dan jasa pendidikan di sekolah/universitas negeri. Sedangkan barang dan jasa kolektif ekuivalen dengan barang publik yang memiliki ciri
5. *Household consumption expenditures consist of expenditures incurred by households, which are used for both individual or collective needs. Household consumptions are classified into food and beverages other than restaurants; clothing, footwear, and related maintenance services; housing and household equipment; health and education; transport and communication; restaurants and hotels; and others*
  6. *Government consumption expenditure consists of Individual Consumption Expenditure and Collective Consumption Expenditure. Individual goods and services are private goods and services, which the characteristics of private goods is a) Scarcity, that there is a scarcity/limited in number; b) Excludable consumption, the consumption of goods can be limited only to those who meet certain requirements (usually the price); c) Rivalrous competition, ie consumption by the consumer will reduce or eliminate the chance of another party to do so. Examples of goods and services produced by government and classified as goods and services of individuals is the government health services in hospitals/health centers and education services in schools/universities. Collective goods and services equivalent to public goods characterized by a) Non-rivalry, namely the use of a consumer for an item*

a) Non rivalry, yaitu penggunaan satu konsumen terhadap suatu barang tidak mengurangi kesempatan konsumen lain untuk juga mengkonsumsi barang tersebut; b) Non excludable, yaitu apabila suatu barang publik tersedia, maka tidak ada yang dapat menghalangi siapapun untuk memperoleh manfaat dari barang tersebut atau dengan kata lain setiap orang memiliki akses ke barang tersebut Contoh barang dan jasa yang dihasilkan pemerintah dan tergolong sebagai barang dan jasa kolektif adalah jasa pertahanan yang dilakukan TNI dan keamanan yang dilakukan kepolisian

*does not reduce the chance of another consumer to also consume goods; b) Non-excludable, ie when a public good available, then nothing can hinder anyone to benefit from the goods or in other words everyone has access to the goods Examples of goods and services produced by government and classified as collective goods and services is carried military defense services and the police's security*

7. Pembentukan Modal Tetap Bruto (PMTB) mencakup pengadaan, pembuatan, dan pembelian barang modal Barang modal dimaksud adalah barang-barang yang digunakan untuk proses produksi, tahan lama atau yang mempunyai umur pemakaian lebih dari satu tahun seperti bangunan, mesin-mesin dan alat angkut Termasuk pula di sini perbaikan besar (berat) yang sifatnya memperpanjang umur atau mengubah bentuk atau kapasitas barang modal tersebut Pengeluaran barang modal untuk keperluan militer juga dicakup sebagai PMTB Klasifikasi komponen PMTB dibagi menjadi 6 sub komponen yaitu Konstruksi; Mesin dan Peralatan; Kendaraan; Peralatan Lainnya; Cultivated Biological Resources (CBR) dan Produk Kekayaan Intelektual

7. *Gross Fixed Capital Formation (GFCF) includes procurement, manufacture, and the purchase of capital goods Capital goods are goods which are used for the production process, durable or have a service life of more than one year such as buildings, machinery, and transportation equipment Including here: huge improvement that are to extend the life or changing the shape or the capacity of the capital goods Capital expenditures for military purposes are also covered as GFCF GFCF component are classified into six sub-components: Construction; Machinery and Equipment; vehicle; Other equipment; Cultivated Biological Resources (CBR) and Intellectual Property Product*

8. Ekspor barang dan jasa merupakan transaksi perdagangan barang dan jasa dari penduduk (residen) ke bukan penduduk (nonresiden) Impor barang

8. *Exports of goods and services consist of transactions of goods and services from residents to non-residents Imports of goods and services consist of transaction*

dan jasa adalah transaksi perdagangan dari bukan penduduk ke penduduk Ekspor atau impor barang terjadi pada saat terjadi perubahan hak kepemilikan barang antara penduduk dengan bukan penduduk (dengan atau tanpa perpindahan fisik barang tersebut) Pada PDB dengan tahun dasar 2010, ekspor dan impor barang dirinci menjadi nonmigas dan migas

*of goods and services from non-residents to residents Exports and imports of goods occur when there are changes in ownership of goods between residents and non-residents (with or without physical movements of goods across frontiers) On the GDP at 2010 basic year, exports and imports of goods specified into non oil and gas and oil and gas*

9. Produk Domestik Bruto maupun agregat turunannya disajikan dalam 2 (dua) versi penilaian, yaitu atas dasar “harga berlaku” dan atas dasar “harga konstan” Disebut sebagai harga berlaku karena seluruh agregat dinilai dengan menggunakan harga pada tahun berjalan, sedangkan harga konstan penilaiannya didasarkan kepada harga satu tahun dasar tertentu, dalam publikasi ini digunakan harga tahun 2010
10. Laju pertumbuhan Produk Domestik Bruto diperoleh dari perhitungan PDB atas dasar harga konstan Diperoleh dengan cara mengurangi nilai PDB pada tahun ke-n terhadap nilai pada tahun ke n-1 (tahun sebelumnya), dibagi dengan nilai pada tahun ke n-1, dikalikan dengan 100 persen Laju pertumbuhan menunjukkan perkembangan agregat pendapatan dari satu waktu tertentu terhadap waktu sebelumnya

9. *GDP and its aggregations are presented in two forms: at current market prices and at constant base year market prices In presenting current market prices, all aggregates are valued at current market prices, while base year constant market prices are shown by valuing all aggregates at fixed base year prices Year of 2010 is used as the base year in this publication*
10. *Growth rate of Gross Domestic Product is derived from GDP at constant market prices It is obtained by subtracting the value of GDP year n with the value of GDP year n-1, divided by the value of GDP year n-1 then multiplied by 100 percent The growth rate of GDP explains the income growth during the given period*

## ULASAN

## DESCRIPTION

### 13.1 Produk Domestik Regional Bruto

Pada tahun 2019, Produk Domestik Regional Bruto (PDRB) Kabupaten Tanah Bumbu atas dasar harga berlaku, sebesar 20.065 miliar Rupiah. Sedangkan menurut harga konstan 2000, PDRB Kabupaten Tanah Bumbu tahun 2018 sebesar 15.074 miliar rupiah. Sektor yang paling besar peranannya dalam pembentukan PDRB Kabupaten Tanah Bumbu adalah sektor Pertambangan dan Penggalian (37,01 persen), kemudian disusul sektor Pertanian sebesar 16,81 persen.

Laju pertumbuhan PDRB Tanah Bumbu pada tahun 2019 sebesar 3,64 persen. Sektor yang mencatat pertumbuhan terbesar adalah sektor Jasa Perusahaan sebesar 8,86 persen, sedangkan sektor tambang yang notabene paling besar peranannya justru mengalami pertumbuhan yang rendah yakni 0,75 persen

### 13.1 Regional Domestic Product

*In 2018, the value of Gross Regional Domestic Product (GRDP) at current prices of Tanah Bumbu regency was 20.065 billion rupiahs. Meanwhile, the value of Gross Regional Domestic Product (GRDP) at 2000 constant prices was 15,074 billion rupiahs Mining and quarrying sector have the largest value that contributed 37,01 percent of total value of GRDP. The next sector was agriculture with 16.81 percent*

*The growth rate of GRDP in 2019 was 3,64 percent. The highest number of growth is Company Services ie 8,86 percent, while the mining sector is in fact the greatest role in actually at 0,75 percent.*

<https://tanahbumbu.bps.go.id>

### 13.1 PRODUK DOMESTIK REGIONAL BRUTO/ GROSS REGIONAL DOMESTIC PRODUCT

Tabel 13.1.1 Produk Domestik Regional Bruto Atas Dasar Harga Berlaku Menurut Lapangan Usaha (miliar rupiah), 2016–2019

Tabel *Gross Regional Domestic Product at Current Market Prices by Industry (billion rupiahs), 2016–2019*

	Uraian	2016	2017	2018	2019
	(1)	(2)	(3)	(4)	(5)
A	Pertanian, Kehutanan, dan Perikanan	2 807,79	2 997,36	3 150,91	3 345,90
B	Pertambangan dan Penggalian	6 284,22	6 610,27	6 858,22	6 878,17
C	Industri Pengolahan	1 372,49	1 517,14	1 611,94	1 673,89
D	Pengadaan Listrik, Gas	7,75	9,14	10,59	11,01
E	Pengadaan Air	16,22	17,79	19,79	21,66
F	Konstruksi	1 047,64	1 123,81	1 220,44	1 314,54
G	Perdagangan Besar dan Eceran, dan Reparasi Mobil dan Sepeda Motor	1 187,05	1 349,89	1 513,60	1 674,94
H	Transportasi dan Pergudangan	1 045,27	1 149,23	1 263,59	1 382,91
I	Penyediaan Akomodasi dan Makan Minum	148,84	161,84	177,46	195,39
J	Informasi dan Komunikasi	522,49	578,11	633,86	699,63
K	Jasa Keuangan	260,26	297,68	342,65	373,18
L	Real Estate	326,51	358,59	397,74	443,72
M,N	Jasa Perusahaan	44,27	49,78	55,74	62,95
O	Administrasi Pemerintahan, Pertahanan dan Jaminan Sosial Wajib	568,33	597,60	644,37	710,09
P	Jasa Pendidikan	634,96	707,15	785,76	882,49
Q	Jasa Kesehatan dan Kegiatan Sosial	152,62	170,62	191,10	211,19
R,S,T,U	Jasa lainnya	132,54	147,68	164,53	183,43
<b>PRODUK DOMESTIK REGIONAL BRUTO</b>		<b>16 559,27</b>	<b>17 843,68</b>	<b>19 042,27</b>	<b>20 065,11</b>

Catatan/Note:

Sumber/Source: Diolah dari Hasil Sensus, Survei, dan Berbagai Sumber Lainnya/Based on Census, Surveys, and Other Sources

**Tabel 13.1.2** Produk Domestik Bruto Atas Dasar Harga Konstan 2010 Menurut Lapangan Usaha (miliar rupiah), 2016-2019  
*Tabel* Gross Regional Domestic Product at Constant 2010 Prices by Industry (billion rupiahs), 2016–2019

	Uraian	2016	2017	2018	2019
	(1)	(2)	(3)	(4)	(5)
A	Pertanian, Kehutanan, dan Perikanan	2 239,45	2 330,54	2 419,25	2 525,90
B	Pertambangan dan Penggalian	6 202,68	6 308,78	6 414,67	6 460,99
C	Industri Pengolahan	968,74	1 027,57	1 087,75	1 116,06
D	Pengadaan Listrik, Gas	5,74	6,01	6,54	6,76
E	Pengadaan Air	12,30	13,20	14,19	15,28
F	Konstruksi	776,02	815,67	858,37	905,89
G	Perdagangan Besar dan Eceran, dan Reparasi Mobil dan Sepeda Motor	857,26	936,12	1 014,83	1 097,93
H	Transportasi dan Pergudangan	764,58	818,77	877,25	936,10
I	Penyediaan Akomodasi dan Makan Minum	113,01	119,89	127,69	136,39
J	Informasi dan Komunikasi	430,46	463,52	495,80	532,89
K	Jasa Keuangan	188,61	208,57	231,26	242,36
L	Real Estate	252,10	271,39	293,73	319,30
M,N	Jasa Perusahaan	30,87	33,44	36,25	39,47
O	Administrasi Pemerintahan, Pertahanan dan Jaminan Sosial Wajib	388,00	397,91	413,15	436,77
P	Jasa Pendidikan	466,36	502,94	542,98	589,24
Q	Jasa Kesehatan dan Kegiatan Sosial	109,12	119,52	130,96	141,57
R,S,T,U	Jasa lainnya	94,40	101,83	109,95	118,74
<b>PRODUK DOMESTIK REGIONAL BRUTO</b>		<b>13 899,71</b>	<b>14 475,67</b>	<b>15 074,62</b>	<b>15 621,64</b>

Catatan/Note:

Sumber/Source: Diolah dari Hasil Sensus, Survei, dan Berbagai Sumber Lainnya/Based on Census, Surveys, and Other Sour

**Tabel 13.1.3** Distribusi Persentase Produk Domestik Bruto Atas Dasar Harga Berlaku Menurut Lapangan Usaha, 2015–2019  
*Tabel* *Percentage of Contribution to the Total Gross Regional Domestic Product by Industry, 2015–2019*

	Uraian	2015	2016	2017	2018	2019
	(1)	(2)	(3)	(4)	(5)	(6)
A	Pertanian, Kehutanan, dan Perikanan	17.02	16.96	16.80	16.55	16,81
B	Pertambangan dan Penggalian	41.12	37.95	37.05	36.02	37,01
C	Industri Pengolahan	7.47	8.29	8.50	8.47	8,57
D	Pengadaan Listrik, Gas	0.04	0.05	0.05	0.06	0,05
E	Pengadaan Air	0.09	0.10	0.10	0.10	0,10
F	Konstruksi	6.03	6.33	6.30	6.41	6,29
G	Perdagangan Besar dan Eceran, dan Reparasi Mobil dan Sepeda Motor	6.50	7.17	7.57	7.95	7,56
H	Transportasi dan Pergudangan	5.91	6.31	6.44	6.64	6,43
I	Penyediaan Akomodasi dan Makan Minum	0.86	0.90	0.91	0.93	0,91
J	Informasi dan Komunikasi	2.98	3.16	3.24	3.33	3,24
K	Jasa Keuangan	1.48	1.57	1.67	1.80	1,67
L	Real Estate	1.86	1.97	2.01	2.09	2,01
M,N	Jasa Perusahaan	0.25	0.27	0.28	0.29	0,28
O	Administrasi Pemerintahan, Pertahanan dan Jaminan Sosial Wajib	3.38	3.43	3.35	3.38	3,35
P	Jasa Pendidikan	3.46	3.83	3.96	4.13	3,96
Q	Jasa Kesehatan dan Kegiatan Sosial	0.83	0.92	0.96	1.00	0,96
R,S,T,U	Jasa lainnya	0.73	0.80	0.83	0.86	0,83
<b>PRODUK DOMESTIK REGIONAL BRUTO</b>		<b>100.00</b>	<b>100.00</b>	<b>100.00</b>	<b>100.00</b>	<b>100.00</b>

Catatan/Note:

Sumber/Source: Diolah dari Hasil Sensus, Survei, dan Berbagai Sumber Lainnya/Based on Census, Surveys, and Other Sources



**Tabel 13.1.4** Laju Pertumbuhan Produk Domestik Regional Bruto Atas Dasar Harga Konstan 2010 Menurut Lapangan Usaha, 2015–2019  
*Growth Rate of Gross Regional Domestic Product at 2010 Constant Market Prices by Industry, 2015–2019*

	Uraian	2015	2016	2017	2018	2019
	(1)	(2)	(3)	(4)	(5)	(6)
A	Pertanian, Kehutanan, dan Perikanan	5.07	2.88	4.07	3.81	4,36
B	Pertambangan dan Penggalian	(0.52)	(0.27)	1.71	1.68	0,75
C	Industri Pengolahan	4.58	8.52	6.07	5.86	2,60
D	Pengadaan Listrik, Gas	24.53	5.35	4.65	8.88	3,64
E	Pengadaan Air	3.97	6.87	7.27	7.50	7,69
F	Konstruksi	4.63	5.02	5.11	5.23	5,54
G	Perdagangan Besar dan Eceran, dan Reparasi Mobil dan Sepeda Motor	8.21	10.22	9.20	8.41	8,19
H	Transportasi dan Pergudangan	6.72	7.17	7.09	7.14	6,71
I	Penyediaan Akomodasi dan Makan Minum	5.48	5.90	6.09	6.50	6,81
J	Informasi dan Komunikasi	7.46	7.74	7.68	6.96	7,48
K	Jasa Keuangan	4.35	8.26	10.58	10.88	4,80
L	Real Estate	5.68	7.00	7.65	8.23	8,71
M,N	Jasa Perusahaan	8.02	9.84	8.32	8.41	8,86
O	Administrasi Pemerintahan, Pertahanan dan Jaminan Sosial Wajib	8.73	2.03	2.55	3.83	5,72
P	Jasa Pendidikan	8.82	8.02	7.84	7.96	8,52
Q	Jasa Kesehatan dan Kegiatan Sosial	8.62	9.67	9.53	9.57	8,10
R,S,T,U	Jasa lainnya	7.92	8.60	7.87	7.98	7,99
<b>PRODUK DOMESTIK REGIONAL BRUTO</b>		<b>2.94</b>	<b>3.12</b>	<b>4.14</b>	<b>4.14</b>	<b>3,64</b>

Catatan/Note:  
 Sumber/Source: Diolah dari Hasil Sensus, Survei, dan Berbagai Sumber Lainnya/Based on Census, Surveys, and Other Sources.

**Tabel 13.1.7** Laju Implisit Produk Domestik Regional Bruto Menurut Lapangan Usaha di Kabupaten Tanah Bumbu, 2015-2019

*Tabel* *Implicit Growth Rate of Gross Regional Domestic Product by Industry of Tanah Bumbu Regency, 2015-2019*

	Lapangan Usaha <i>Industry</i>	2015	2016	2017	2018	2019
	(1)	(2)	(3)	(4)	(5)	(6)
A	Pertanian, Kehutanan, dan Perikanan	3,63	0,07	2,58	1,27	1,77
B	Pertambangan dan Penggalian	(6,81)	(4,39)	3,42	2,04	(0,79)
C	Industri Pengolahan	9,73	5,66	4,21	0,37	0,34
D	Pengadaan Listrik, Gas	22,22	20,06	12,63	6,40	2,15
E	Pengadaan Air	6,51	1,15	2,21	3,53	1,62
F	Konstruksi	8,68	3,22	2,06	3,20	2,06
G	Perdagangan Besar dan Eceran, dan Reparasi Mobil dan Sepeda Motor	7,06	3,32	4,14	3,43	2,60
H	Transportasi dan Pergudangan	7,99	3,05	2,67	2,62	2,56
I	Penyediaan Akomodasi dan Makan Minum	4,23	2,52	2,50	2,95	3,08
J	Informasi dan Komunikasi	2,68	1,70	2,75	2,51	2,69
K	Jasa Keuangan	8,05	1,38	3,43	3,81	3,92
L	Real Estate	5,62	2,49	2,02	2,48	2,63
M,N	Jasa Perusahaan	6,35	2,64	3,81	3,28	3,45
O	Administrasi Pemerintahan, Pertahanan dan Jaminan Sosial Wajib	9,21	2,76	2,53	3,85	4,24
P	Jasa Pendidikan	6,72	6,11	3,27	2,92	3,49
Q	Jasa Kesehatan dan Kegiatan Sosial	10,03	4,40	2,06	2,22	2,23
R,S,T,U	Jasa lainnya	10,04	3,85	3,29	3,17	3,24
<b>Produk Domestik Regional Bruto Gross Regional Domestic Bruto</b>		<b>0,72</b>	<b>0,20</b>	<b>3,47</b>	<b>2,48</b>	<b>1,51</b>

Catatan/Note:

Sumber/Source: Diolah dari Hasil Sensus, Survei, dan Berbagai Sumber Lainnya/Based on Census, Surveys, and Other Sources

<https://tanahbumbukab.bps.go.id>



**PERBANDINGAN ANTAR  
KABUPATEN/KOTA**  
REGENCY/MUNICIPAL COMPARISON

<https://tanahbumbukab.bps.go.id>

## PENJELASAN TEKNIS

11. Penduduk Indonesia adalah semua orang yang berdomisili di wilayah teritorial Indonesia selama 6 bulan atau lebih dan atau mereka yang berdomisili kurang dari 6 bulan tetapi bertujuan menetap
12. Rumah tangga adalah seseorang atau sekelompok orang yang mendiami sebagian atau seluruh bangunan fisik/ sensus dan biasanya tinggal bersama serta pengelolaan makan dari satu dapur Yang dimaksud makan dari satu dapur adalah jika pengurusan kebutuhan sehari-harinya dikelola bersama-sama menjadi satu
13. Penduduk Miskin adalah penduduk yang memiliki rata-rata pengeluaran perkapita perbulan dibawah garis kemiskinan
14. PDB menurut lapangan usaha mengalami perubahan klasifikasi dari 9 lapangan usaha menjadi 17 lapangan usaha PDB menurut lapangan usaha dirinci menurut total nilai tambah dari seluruh sektor ekonomi yang mencakup lapangan usaha Pertanian, Kehutanan, dan Perikanan; Pertambangan dan Penggalian; Industri Pengolahan; Pengadaan Listrik dan Gas; Pengadaan Air, Pengelolaan Sampah, Limbah dan Daur Ulang; Konstruksi; Perdagangan Besar dan Eceran, Reparasi Mobil dan Sepeda Motor; Transportasi dan Pergudangan; Penyediaan Akomodasi dan Makan Minum; Informasi dan Komunikasi; Jasa Keuangan dan Asuransi; Real Estat; Jasa Perusahaan; Administrasi Pemerintahan,

## TECHNICAL NOTES

1. *The population of Indonesia are all residents of the entire territory of Indonesia who have stayed for six months or longer, and those who intended to stay more than six months even though their length of stay is less than six months*
2. *Household is an individual or group of people living in a physical/census building unit or part of it and usually commit on a common provision for food and other essentials of living Common provision for food means one organising daily needs for all of household members*
3. *Poor is the population had an average monthly per capita expenditure below the poverty line*
4. *GDP by industry classification changes from 9 sectors to 17 industries GDP by industry is classified by types of economic activities such as Agriculture, Forestry and Fishing; Mining and Quarrying; Manufacturing; Electricity and Gas; Water supply, Sewerage, Waste Management and Remediation Activities; Construction; Wholesale and Retail Trade; Repair of Motor Vehicles and Motorcycles; Transportation and Storage; Accommodation and Food Service Activities; Information and Communication; Financial and Insurance Activities; Real Estate Activities; Business Activities; Public Administration; Defence and Compulsory Social Security; Education; Human Health and Social*

Pertahanan dan Jaminan Sosial Wajib;  
Jasa Pendidikan; Jasa Kesehatan dan  
Kegiatan Sosial; dan Jasa lainnya

*Work Activities; and Other Services  
Activities*

<https://tanahbumbukab.bps.go.id>

## ULASAN

## DESCRIPTION

### **14.1 Perbandingan Jumlah Penduduk Antar Kabupaten/Kota**

Jumlah penduduk Provinsi Kalimantan Selatan meningkat dari 3.922.790 penduduk pada tahun 2014 menjadi 4.244.096 penduduk di tahun 2019. Meningkat sebesar 321.306 penduduk. Penduduk terbanyak di Propinsi Kalimantan Selatan adalah di Kota Banjarmasin sebesar 708.606 penduduk dan kabupaten dengan penduduk terkecil yaitu Kabupaten Balangan sebanyak 131.428 penduduk.

### **14.2 Perbandingan Laju Pertumbuhan Produk Domestik Regional Bruto Atas Dasar Harga Konstan 2010 Antar Kabupaten/Kota**

Laju pertumbuhan PDRB atas dasar harga konstan di Provinsi Kalimantan Selatan mengalami kenaikan pada tahun 2019 dibandingkan tahun 2014. Namun begitu, ada beberapa Kabupaten/Kota yang justru laju pertumbuhan PDRB atas dasar harga konstan 2010 menurun pada tahun 2019 dibandingkan tahun 2014, diantaranya Kabupaten Banjar, Kabupaten Banjar, Kabupaten Tapin, Kabupaten Hulu Sungai Tengah, Kabupaten Hulu Sungai Utara, Kabupaten Tabalong, dan Kabupaten Balangan

### **14.3 Perbandingan Jumlah Penduduk Miskin Antar Kabupaten/Kota**

Jumlah penduduk miskin seluruh Kabupaten/ Kota di Provinsi Kalimantan Selatan meningkat pada tahun 2019 dibandingkan dengan tahun sebelumnya. Hanya dua Kabupaten/ Kota yang mengalami penurunan jumlah penduduk miskin yaitu Kabupaten Tapin dan Hulu Sungai Tengah.

### **14.1 Comparison of Population between Regency/Municipality**

*The population of Kalimantan Selatan Province increased from 3,854,485 million inhabitants in 2014 to 4,182,695 people in 2019. An increase of 328,210 inhabitants. The largest population in Kalimantan Selatan Province, is in Banjarmasin city, as many as 700,869 people and regency with the smallest is Balangan Regency as many as 129,505 people.*

### **14.2 Growth Rate of Gross Regional Domestic Product at 2010 Constant Market Prices between Regency/ Municipality**

*Growth Rate of Gross Regional Domestic Product at 2010 Constant Market Prices in Kalimantan Selatan Province has increased in 2019 compared to 2014. However, there are some Regency / Municipality which is precisely the growth rate of GDP at constant prices in 2010 decreased in 2019 compared in 2014, including Banjar, Tapin, Hulu Sungai Tengah, Hulu Sungai Utara, Tabalong and Balangan Regency.*

### **14.3 Comparison of Number of Poor People between Regency/Municipality**

*The number of poor people all regency/ municipality in Kalimantan Selatan Province decreased in 2019 compared with the previous year. Only three Regency/Municipality with the increase in the number of poor people are Kotabaru and Tanah Bumbu Regency, Banjarmasin Municipality.*



**Tabel 14.1** Jumlah Penduduk Menurut Kabupaten/Kota di Provinsi Kalimantan Selatan, 2015–2019  
*Population by Regency/Municipality in Kalimantan Selatan Regency, 2015–2019*

<i>Kabupaten/Kota Regency/Municipality</i>	2015	2016	2017	2018	2019
(1)	(2)	(3)	(4)	(5)	(6)
<b>Kabupaten/Regency</b>					
Tanah Laut	324 283	329 286	334 328	339 195	343,890
Kotabaru	320 208	325 827	331 326	336 719	342,217
Banjarnegara	554 443	563 062	571 573	580 026	588,066
Barito Kuala	298 282	302 304	306 195	310 016	313,595
Tapin	181 778	184 330	186 672	189 081	191,372
Hulu Sungai Selatan	227 153	229 889	232 587	235 217	237,702
Hulu Sungai Tengah	260 292	263 376	266 501	269 384	272,419
Hulu Sungai Utara	225 386	228 528	231 594	234 604	237,573
Tabalong	239 593	243 477	247 106	250 809	254,322
Tanah bumbu	325 115	334 314	343 193	351 673	360,187
Balangan	123 449	125 534	127 503	129 505	131,428
<b>Kota/City</b>					
Banjarmasin	675 440	684 183	692 793	700 869	708,606
Banjarbaru	234 371	241 369	248 423	255 597	262,719
<b>Kalimantan Selatan</b>	<b>3 922 790</b>	<b>4 055 479</b>	<b>4 119 794</b>	<b>4 182 695</b>	<b>4,244,096</b>

**Tabel 14.2** Jumlah Penduduk Miskin Menurut Kabupaten/Kota di Provinsi Kalimantan Selatan (ribu), 2015–2019  
*Tabel* Number of Poor People by Regency/Municipality in Kalimantan Selatan Regency (thousand), 2015–2019

<i>Kabupaten/Kota Regency/Municipality</i>	2015	2016	2017	2018	2019
(1)	(2)	(3)	(4)	(5)	(6)
<b>Kabupaten/Regency</b>					
Tanah Laut	14,79	15,24	15,31	14,87	15,45
Kotabaru	14,72	14,78	14,44	15,17	15,29
Banjarnegara	18,05	17,36	16,85	15,62	15,91
Barito Kuala	15,96	15,71	15,64	14,08	14,49
Tapin	7,01	6,81	7,01	6,98	6,51
Hulu Sungai Selatan	14,59	14,42	13,45	12,22	12,64
Hulu Sungai Tengah	15,08	16,22	16,17	16,14	16,10
Hulu Sungai Utara	15,94	15,38	15,35	14,92	15,40
Tabalong	15,71	15,40	15,00	14,87	15,22
Tanah bumbu	17,91	17,48	17,02	17,06	17,35
Balangan	7,28	7,09	7,21	7,21	7,27
<b>Kota/City</b>					
Banjarmasin	29,95	28,75	28,93	29,24	29,65
Banjarbaru	11,46	11,06	11,54	10,64	11,22
<b>Kalimantan Selatan</b>	<b>198.44</b>	<b>195.70</b>	<b>193.92</b>	<b>189,03</b>	<b>192,48</b>

Sumber/Source: Survei Sosial Ekonomi Nasional/National Socio Economic Survey

**Tabel 14.3** Persentase Penduduk Miskin Menurut Kabupaten/Kota di Provinsi Kalimantan Selatan(ribu), 2015–2019

*Tabel Percentage of Poor People by Regency/Municipality in Kalimantan Selatan Regency (thousand), 2015–2019*

<i>Kabupaten/Kota Regency/Municipality</i>	2015	2016	2017	2018	2019
(1)	(2)	(3)	(4)	(5)	(6)
<b>Kabupaten/Regency</b>					
Tanah Laut	4,58	4,65	4,60	4,40	4,51
Kotabaru	4,62	4,56	4,38	4,52	4,49
Banjar	3,26	3,10	2,96	2,70	2,72
Barito Kuala	5,37	5,22	5,13	4,56	4,63
Tapin	3,88	3,70	3,77	3,70	3,41
Hulu Sungai Selatan	6,45	6,29	5,80	5,21	5,33
Hulu Sungai Tengah	5,81	6,18	6,09	6,01	5,93
Hulu Sungai Utara	7,07	6,76	6,65	6,38	6,50
Tabalong	6,59	6,35	6,09	5,95	6,01
Tanah bumbu	5,55	5,27	4,99	4,88	4,85
Balangan	5,87	5,67	5,68	5,59	5,55
<b>Kota/City</b>					
Banjarmasin	4,44	4,22	4,19	4,18	4,20
Banjarbaru	4,90	4,62	4,68	4,19	4,30

Sumber/Source: Survei Sosial Ekonomi Nasional/National Socio Economic Survey

**Tabel 14.4** Indeks Pembangunan Manusia Menurut Kabupaten/Kota di Provinsi Kalimantan Selatan, 2018–2019

*Tabel Human Development Index by Regency/Municipality in Kalimantan Selatan Regency, 2018–2019*

<i>Kabupaten/Kota Regency/Municipality</i>	Indeks Pembangunan Manusia Human Development Index		Peringkat IPM HDI Rank	
	2018	2019	2018	2019
(1)	(2)	(3)	(4)	(5)
<b>Kabupaten/Regency</b>				
Tanah Laut	68,49	69,04	6	6
Kotabaru	68,32	68,95	8	7
Banjarnegara	68,32	68,94	8	8
Barito Kuala	65,91	66,24	12	12
Tapin	69,53	70,13	5	5
Hulu Sungai Selatan	68,41	68,80	7	9
Hulu Sungai Tengah	68,32	68,80	8	9
Hulu Sungai Utara	65,06	65,49	13	13
Tabalong	71,14	71,78	3	3
Tanah bumbu	70,05	70,50	4	4
Balangan	67,88	68,39	11	11
<b>Kota/City</b>				
Banjarmasin	76,83	77,16	2	2
Banjarbaru	78,83	79,22	1	1
<b>Kalimantan Selatan</b>	<b>70,17</b>	<b>70,72</b>	<b>22</b>	<b>22</b>

Sumber/Source: Diolah dari Hasil Sensus, Survei, dan Berbagai Sumber Lainnya/ Based on Census, Surveys, and Other Sources



Sensus  
Penduduk  
2020

# DATA

## MENCERDASKAN BANGSA

— *Enlighten The Nation* —

<https://tanahbumbukab.bps.go.id>



### **BADAN PUSAT STATISTIK KABUPATEN TANAH BUMBU**

Pusat Perkantoran Pemerintah Gunung Tinggi  
Jl. Dharma Praja Batulicin, Tanah Bumbu Kalsel  
Telp/Fax : 0518-6070006  
Email : bps6310@bps.go.id  
Website : tanahbumbukab.bps.go.id

ISSN : 2354-7871



9 772354 787180