

Katalog /Catalog: 1102001.6308

KABUPATEN HULU SUNGAI UTARA DALAM ANGKA

HULU SUNGAI UTARA REGENCY IN FIGURES 2020



**BADAN PUSAT STATISTIK
KABUPATEN HULU SUNGAI UTARA
BPS-STATISTICS OF HULU SUNGAI UTARA REGENCY**

**KABUPATEN
HULU SUNGAI UTARA
DALAM ANGKA
*HULU SUNGAI UTARA REGENCY
IN FIGURES*
2020**



**KABUPATEN HULU SUNGAI UTARA DALAM ANGKA
HULU SUNGAI UTARA REGENCY IN FIGURES
2020**

ISSN: 0215-4439

No. Publikasi/*Publication Number*: 63080.2004

Katalog /*Catalog*: 1102001.6308

Ukuran Buku/*Book Size*: 14,8 cm x 21 cm

Jumlah Halaman/*Number of Pages* : xl + 336 hal/*pages*

Naskah/*Manuscript*:

BPS Kabupaten Hulu Sungai Utara

BPS-Statistics of Hulu Sungai Utara Regency

Penyunting/*Editor*:

BPS Kabupaten Hulu Sungai Utara

BPS-Statistics of Hulu Sungai Utara Regency

Gambar Kover/*Cover Design*:

BPS Kabupaten Hulu Sungai Utara

BPS-Statistics of Hulu Sungai Utara Regency

Ilustrasi Kover/*Cover Illustration*:

Kerbau Rawa/ *Swamp Buffalo*

Sumber Ilustrasi/ *Source of Illustration*:

Dinas Komunikasi dan Informatika Kabupaten Hulu Sungai Utara, www.freepik.com

Information and Communication Agency of Hulu Sungai Utara Regency, www.freepik.com

Diterbitkan oleh/*Published by*:

©BPS BPS Kabupaten Hulu Sungai Utara

BPS-Statistics of Hulu Sungai Utara Regency

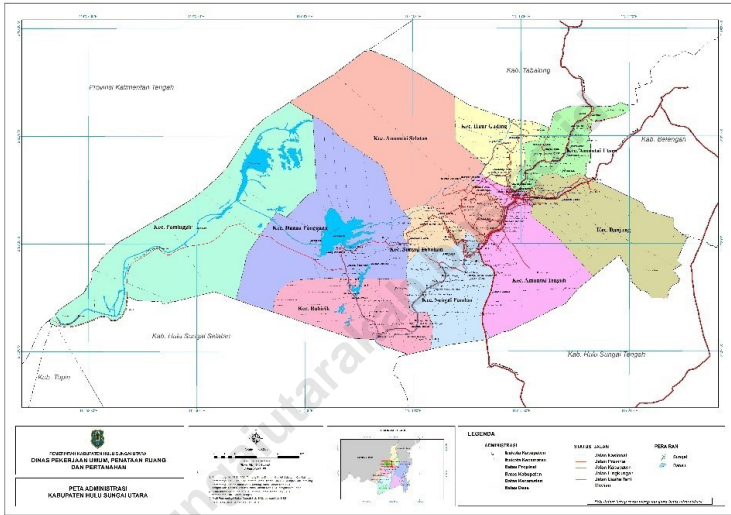
Dicetak oleh/*Printed by*:

Bagus Print

Dilarang mengumumkan, mendistribusikan, mengomunikasikan, dan/atau menggandakan sebagian atau seluruh isi buku ini untuk tujuan komersil tanpa izin tertulis dari Badan Pusat Statistik.

Prohibited to announce, distribute, communicate, and/or copy part or all of this book for commercial purpose without permission from BPS-Statistics Indonesia.

PETA WILAYAH KABUPATEN HULU SUNGAI UTARA MAP OF HULU SUNGAI UTARA REGENCY



KEPALA BPS KABUPATEN HULU SUNGAI UTARA
CHIEF STATISTICIAN OF HULU SUNGAI UTARA REGENCY



SUKMA HANDAYANI, M.Si



KATA PENGANTAR

Kabupaten Hulu Sungai Utara Dalam Angka 2020 merupakan publikasi tahunan yang diterbitkan oleh BPS Kabupaten Hulu Sungai Utara. Disadari bahwa publikasi ini belum sepenuhnya memenuhi harapan pihak pemakai data khususnya para perencana, namun diharapkan dapat membantu melengkapi penyusunan rencana pembangunan di Kabupaten Hulu Sungai Utara.

Pada tahun 2020, terdapat perubahan format tabel dan harmonisasi data yang dikumpulkan di daerah dengan di pusat. Harapannya, kualitas data yang publikasikan semakin baik.

Publikasi ini dapat terwujud berkat kerja sama dan bantuan dari berbagai pihak baik instansi pemerintah maupun swasta. Kepada semua pihak yang telah memberikan bantuan disampaikan penghargaan dan terima kasih yang sebesar-besarnya.

Walaupun publikasi ini telah disiapkan sebaik-baiknya, namun disadari masih ada kekurangan dan kesalahan yang terjadi. Untuk perbaikan publikasi ini, tanggapan dan saran yang bersifat konstruktif dari para pemakai sangat diharapkan.

Amuntai, April 2020
Kepala BPS
Kabupaten Hulu Sungai Utara



SUKMA HANDAYANI, M.Si



PREFACE

Hulu Sungai Utara Regency in Figures 2020 is an annual publication written by BPS-Statistics of Hulu Sungai Utara Regency. Honestly, this publication has not perfect yet and has not filled the user's hope, especially for the planners yet, but hopely it can help to equip compilation of development planning in this regency.

In 2020, there was a change in the format of the table and the harmonization of data collected in the central area. Hopefully, the quality of published data is getting better.

This comprehensive publication has been made possible with the assistance and contribution from several governmental institutions and private organizations. To all parties who have been involved in the preparation of this publication, I would like to express my sincerest appreciation and gratitude.

Comments and constructive suggestions for the improvement of this publication are always welcome.

*Amuntai, April 2020
Chief Statistician of
Hulu Sungai Utara Regency*



SUKMA HANDAYANI, M.Si

DAFTAR ISI / CONTENTS

	Halaman <i>Page</i>
Kata Pengantar/ <i>Preface</i>	vii
Daftar Isi/ <i>Contents</i>	ix
Daftar Tabel/ <i>List of Tables</i>	xi
Daftar Gambar/ <i>List of Figures</i>	xxxiii
Daftar Singkatan/ <i>List of Abbreviations</i>	xxxviii
Statistik Kunci/ <i>Key Statistics</i>	xxxix
1. Geografi dan Iklim/ <i>Geography and Climate</i>	1
2. Pemerintahan/ <i>Government</i>	15
3. Penduduk dan Ketenagakerjaan/ <i>Population and Employment</i>	35
4. Sosial dan Kesejahteraan Rakyat/ <i>Social and Welfare</i>	59
5. Pertanian, Peternakan, dan Perikanan/ <i>Agriculture, Livestock, and Fishery</i>	141
6. Energi/ <i>Energy</i>	237
7. Pariwisata/ <i>Tourism</i>	249
8. Transportasi dan Komunikasi/ <i>Transportation and Communication</i>	261
9. Koperasi/ <i>Cooperative</i>	275
10. Pengeluaran Penduduk/ <i>Population Expenditure</i>	285
11. Perdagangan/ <i>Trade</i>	295
12. Sistem Neraca Regional/ <i>System of Regional Accounts</i>	305
13. Perbandingan Antar Kabupaten/Kota/ <i>Regency/Municipal Comparison</i>	327

DAFTAR TABEL/LIST OF TABLES

		Halaman Page
1.	GEOGRAFI DAN IKLIM/GEOGRAPHY AND CLIMATE	1
1.1	KEADAAN GEOGRAFI	9
	GEOGRAPHY CONDITION	9
1.1.1	Ibukota, Luas Daerah, Persentase Terhadap Luas Kabupaten, dan Jumlah Pulau Menurut Kecamatan di Kabupaten Hulu Sungai Utara, 2019 ^{xx}	9
	<i>Capital, Total Area, Percentage to Regency's Area, and Number of Island by Subdistrict in Hulu Sungai Utara Regency, 2019^{xx}.....</i>	9
1.1.2	Tinggi Wilayah dan Jarak ke Ibukota Menurut Kecamatan di Kabupaten Hulu Sungai Utara, 2019	11
	<i>Altitude and Distance to the Capital by Subdistrict in Hulu Sungai Utara Regency, 2019.....</i>	11
1.2	IKLIM	12
	CLIMATE	12
1.2.1	Jumlah Curah Hujan Berdasarkan Lokasi Alat Ukur Menurut Bulan di Kabupaten Hulu Sungai Utara (mm), 2019.....	12
	<i>Number of Rainfall by Measurement Tools Location by Months in Hulu Sungai Utara Regency (mm), 2019</i>	12
2.	PEMERINTAHAN/GOVERNMENT	15
2.1	WILAYAH ADMINISTRATIF	23
	ADMINISTRATIVE AREA	23
2.1.1	Jumlah Desa ¹ /Kelurahan Menurut Kecamatan di Kabupaten Hulu Sungai Utara, 2015–2019	23
	<i>Number of Villages¹ by Subdistrict in Hulu Sungai Utara Regency, 2015–2019</i>	23
2.2	DEWAN PERWAKILAN RAKYAT DAERAH	24
	REGIONAL HOUSE OF REPRESENTATIVE	24
2.2.1	Jumlah Anggota Dewan Perwakilan Rakyat Daerah Menurut Partai Politik dan Jenis Kelamin di Kabupaten Hulu Sungai Utara, 2019.....	24
	<i>Number of Regional House of Representatives's Members by Political Parties and Sex in Hulu Sungai Utara Regency, 2019.....</i>	24

	Halaman Page
2.3 SUMBER DAYA MANUSIA.....	25
HUMAN RESOURCES	25
2.3.1 Jumlah Pegawai Negeri Sipil Menurut Jabatan dan Jenis Kelamin di Kabupaten Hulu Sungai Utara, Desember 2018 dan Desember 2019	25
<i>Number of Civil Servants by Occupation and Sex in Hulu Sungai Utara Regency, Desember 2018 dan Desember 2019</i>	<i>25</i>
2.3.2 Jumlah Pegawai Negeri Sipil Menurut Tingkat Pendidikan dan Jenis Kelamin di Kabupaten Hulu Sungai Utara, Desember 2018 dan Desember 2019	27
<i>Number of Civil Servants by Educational Level and Sex in Hulu Sungai Utara Regency, December 2018 and December 2019.....</i>	<i>27</i>
2.3.3 Jumlah Pegawai Negeri Sipil Menurut Tingkat Kepangkatan dan Jenis Kelamin, Desember 2018 dan Desember 2019	29
<i>Number of Civil Servants by Hierarchy and Sex, December 2018 and December 2019.....</i>	<i>29</i>
2.4 KEUANGAN PEMERINTAH	31
GOVERNMENT FINANCE	31
2.4.1 Realisasi Pendapatan Pemerintah Kabupaten Hulu Sungai Utara Menurut Jenis Pendapatan (ribu rupiah), 2016–2019	31
<i>Actual Revenues of Government of Hulu Sungai Utara Regency by Source of Revenues (thousand rupiahs), 2016–2019</i>	<i>31</i>
2.4.2 Realisasi Belanja Pemerintah Kabupaten Hulu Sungai Utara Menurut Jenis Belanja (ribu rupiah), 2016–2019.....	32
<i>Actual Expenditures of Government of Hulu Sungai Utara Regency by Source of Expenditures (thousand rupiahs), 2016–2019.....</i>	<i>32</i>
2.5 PEMERIKSAAN	33
INSPECTION	33
2.5.1 Jumlah Pelanggaran yang Ditemukan dan Ditindaklanjuti Menurut Jenis Temuan di Kabupaten Hulu Sungai Utara, 2019	33
<i>A Number of Violations Found and Followed by Type of Violations in Hulu Sungai Utara Regency, 2019.....</i>	<i>33</i>

3.	PENDUDUK DAN KETENAGAKERJAAN/POPULATION AND EMPLOYMENT	35
3.1	PENDUDUK.....	45
	POPULATION	45
3.1.1	Penduduk, Laju Pertumbuhan Penduduk per Tahun, Distribusi Persentase Penduduk, Kepadatan Penduduk, Rasio Jenis Kelamin Penduduk Menurut Kecamatan, 2019	45
	<i>Population, Annual Population Growth Rate, Percentage Distribution of Population, Population Density, and Population Sex Ratio by Subdistrict, 2019</i>	<i>45</i>
3.1.2	Jumlah Tambahan Akta yang Diterbitkan ¹ Menurut Kecamatan dan Jenis Akta di Kabupaten Hulu Sungai Utara, 2019.....	48
	<i>Certificate Issued¹ by Subdistrict and Types of Certificate in Hulu Sungai Utara Regency, 2019.....</i>	<i>48</i>
3.1.3	Jumlah Tambahan Kartu Tanda Penduduk Elektronik (KTP-el), Kartu Identitas Anak (KIA), dan Kartu Keluarga (KK) Baru yang Diterbitkan ¹ Menurut Kecamatan di Kabupaten Hulu Sungai Utara, 2019	49
	<i>New Electronic Identity Cards (e-KTP), Identity Cards of Children (KIA), and the Family Card (KK) Issued¹ by Subdistrict in Hulu Sungai Utara Regency, 2019</i>	<i>49</i>
3.1.4	Jumlah KTP-el, KIA, dan KK Cetak Baru yang Diterbitkan ¹ Menurut Kecamatan di Kabupaten Hulu Sungai Utara, 2019	50
	<i>Total of Electronic Identity Cards (e-KTP), Identity Cards of Children (KIA), and the Family Card (KK) Newly Printed that Published¹ by Subdistrict in Hulu Sungai Utara Regency, 2019</i>	<i>50</i>
3.2	KETENAGAKERJAAN	51
	EMPLOYMENT	51
3.2.1	Jumlah Penduduk Berumur 15 Tahun Keatas Menurut Jenis Kegiatan Selama Seminggu yang Lalu dan Jenis Kelamin di Kabupaten Hulu Sungai Utara, 2019	51
	<i>Population Aged 15 Years and Over by Type of Activity During The Previous Week and Sex in Hulu Sungai Utara Regency, 2019.....</i>	<i>51</i>

3.2.2	Penduduk Berumur 15 Tahun ke Atas Menurut Pendidikan Tertinggi yang Ditamatkan dan Jenis Kegiatan Selama Seminggu yang Lalu di Kabupaten Hulu Sungai Utara, 2019	52
	<i>Population 15 Years of Age and Over by Educational Attainment and Type of Activity During the Previous Week in Hulu Sungai Utara Regency, 2019</i>	52
3.2.3	Penduduk Berumur 15 Tahun Ke Atas yang Bekerja Selama Seminggu yang Lalu Menurut Status Pekerjaan Utama dan Jenis Kelamin di Kabupaten Hulu Sungai Utara, 2019	53
	<i>Population 15 Years of Age and Over who Worked During The Previous Week by Main Employment Status and Sex in Hulu Sungai Utara Regency, 2019.....</i>	53
3.2.4	Jumlah Pencari Kerja Menurut Kecamatan dan Jenis Kelamin di Kabupaten Hulu Sungai Utara, 2019	54
	<i>Number of Job Seekers by Subdistrict and Gender in Hulu Sungai Utara Regency, 2019.....</i>	54
3.2.5	Jumlah Pencari Kerja Menurut Kecamatan dan Pendidikan yang Ditamatkan di Kabupaten Hulu Sungai Utara, 2019	55
	<i>Number of Job Seekers by Subdistrict and Education Attainment in Hulu Sungai Utara Regency, 2019.....</i>	55
3.2.6	Jumlah Pencari Kerja Menurut Pendidikan yang Ditamatkan dan Jenis Kelamin di Kabupaten Hulu Sungai Utara, 2019	56
	<i>Number of Job Seekers by Educational Attainment and Gender in Hulu Sungai Utara Regency, 2019.....</i>	56
3.2.7	Jumlah Pencari Kerja yang Mendaftar, Ditempatkan, dan Dihapuskan Menurut Bulan dan Jenis Kelamin di Kabupaten Hulu Sungai Utara, 2019	57
	<i>Number of Job Seekers Registering, Placed, and Deleted by Month and Gender in Hulu Sungai Utara Regency, 2019</i>	57

4.	SOSIAL DAN KESEJAHTERAAN RAKYAT/SOCIAL AND WELFARE	59
4.1	PENDIDIKAN	73
	EDUCATION	73
4.1.1	Jumlah Sekolah, Guru, dan Murid Taman Kanak-Kanak (TK) di Bawah Kementerian Pendidikan dan Kebudayaan Menurut Kecamatan, 2018/2019 dan 2019/2020..... <i>Number of Schools, Teachers, and Pupils in Kindergarten Under The Ministry of Education and Culture by Subdistrict, 2018/2019 dan 2019/2020</i>	73
4.1.2	Jumlah Sekolah, Guru, dan Murid Raudatul Athfal (RA) di Bawah Kementerian Agama Menurut Kecamatan, 2018/2019 dan 2019/2020..... <i>Number of Schools, Teachers, and Pupils in Raudatul Athfal (RA) Under The Ministry of Religious Affairs by Subdistrict, 2018/2019 dan 2019/2020</i>	76
4.1.3	Jumlah Sekolah, Guru, dan Murid Sekolah Dasar (SD) di Bawah Kementerian Pendidikan dan Kebudayaan Menurut Kecamatan, 2018/2019 dan 2019/2020	77
4.1.4	Jumlah Sekolah, Guru, dan Murid Madrasah Ibtidaiyah (MI) di Bawah Kementerian Agama Menurut Kecamatan Menurut Kecamatan, 2018/2019 dan 2019/2020..... <i>Number of Schools, Teachers, and Pupils in Madrasah Ibtidaiyah (MI) Under The Ministry of Religious Affairs by Subdistrict, 2018/2019 dan 2019/2020</i>	80
4.1.5	Jumlah Sekolah, Guru, dan Murid Sekolah Menengah Pertama (SMP) di Bawah Kementerian Pendidikan dan Kebudayaan Menurut Kecamatan, 2018/2019 dan 2019/2020	81
	<i>Number of Schools, Teachers, and Pupils in Junior High Schools Under The Ministry of Education and Culture by Subdistrict, 2018/2019 dan 2019/2020</i>	81

	Halaman Page	
4.1.6	Jumlah Sekolah, Guru, dan Murid Madrasah Tsanawiyah (MTs) di Bawah Kementerian Agama Menurut Kecamatan, 2018/2019 dan 2019/2020.....	84
	<i>Number of Schools, Teachers, and Pupils in Madrasah Tsanawiyah (MTs) Under The Ministry of Religious Affairs by Subdistrict, 2018/2019 dan 2019/2020.....</i>	84
4.1.7	Jumlah Sekolah, Guru, dan Murid Sekolah Menengah Atas (SMA) di Bawah Kementerian Pendidikan dan Kebudayaan Menurut Kecamatan, 2018/2019 dan 2019/2020.....	85
	<i>Number of Schools, Teachers, and Pupils in Senior High Schools Under The Ministry of Education and Culture by Subdistrict, 2018/2019 dan 2019/2020.....</i>	85
4.1.8	Jumlah Sekolah, Guru, dan Murid Sekolah Menengah Kejuruan (SMK) di Bawah Kementerian Pendidikan dan Kebudayaan Menurut Kecamatan, 2018/2019 dan 2019/2020	88
	<i>Number of Schools, Teachers, and Pupils in Vocational High Schools Under The Ministry of Education and Culture by Subdistrict, 2018/2019 dan 2019/2020.....</i>	88
4.1.9	Jumlah Sekolah, Guru, dan Murid Madrasah Aliyah (MA) di Bawah Kementerian Agama Menurut Kecamatan, 2018/2019 dan 2019/2020.....	91
	<i>Number of Schools, Teachers, and Pupils in Madrasah Aliyah (MA) Under the Ministry of Religious Affairs by Subdistrict, 2018/2019 dan 2019/2020</i>	91
4.1.10	Jumlah Desa ¹ /Kelurahan yang Memiliki Fasilitas Sekolah Menurut Kecamatan dan Tingkat Pendidikan, 2014– 2019.....	92
	<i>Number of Villages¹ Having Educational Facilities by Subdistrict and Educational Level, 2014– 2019.....</i>	92
4.1.11	Angka Partisipasi Murni (APM) dan Angka Partisipasi Kasar (APK) Menurut Jenjang Pendidikan di Kabupaten Hulu Sungai Utara, 2018 dan 2019	97
	<i>Net Participation Rates and Gross Participation Rates by Educational Level in Hulu Sungai Utara Regency, 2018 and 2019.....</i>	97

4.1.12	Persentase Penduduk Berumur 15 Tahun ke Atas Menurut Jenis Kelamin dan Kemampuan Membaca dan Menulis di Kabupaten Hulu Sungai Utara, 2019.....	98
	<i>Percentage of Population Aged 15 Years and Over by Gender and Ability to Read and Write in Hulu Sungai Utara Regency, 2019.....</i>	98
4.1.13	Jumlah Pengunjung Perpustakaan Daerah Menurut Jenis Pengunjung dan Jenis Kelamin di Kabupaten Hulu Sungai Utara, 2019.....	99
	<i>Number of Visitors Library by The Visitor Type and Sex in Hulu Sungai Utara Regency, 2019.....</i>	99
4.1.14	Jumlah Pustakawan ¹ Menurut Kepemilikan Sertifikat ² dan Jenis Kelamin di Kabupaten Hulu Sungai Utara, 2019.....	100
	<i>Number of Librarian¹ by Certificate Ownership² and Sex in Hulu Sungai Utara Regency, 2019.....</i>	100
4.1.15	Jumlah Koleksi Buku di Perpustakaan Daerah Kabupaten Hulu Sungai Utara Menurut Klasifikasi Buku, 2019.....	101
	<i>Number of Books at the Regional Library of Hulu Sungai Utara Regency by Book's Classification, 2019.....</i>	101
4.2	KESEHATAN	102
	HEALTH.....	102
4.2.1	Jumlah Desa ¹ /Kelurahan Yang Memiliki Sarana Kesehatan Menurut Kecamatan, 2014–2019.....	102
	<i>Number of Villages¹ Having Health Facilities by Subdistrict, 2014–2019</i>	102
4.2.2	Jumlah Tenaga Kesehatan Menurut Kecamatan di Kabupaten Hulu Sungai Utara, 2019	108
	<i>Number of Medical Personnel by Subdistrict in Hulu Sungai Utara Regency, 2019</i>	108
4.2.3	Jumlah Rumah Sakit Umum, Rumah Sakit Khusus, Rumah Sakit/ Rumah Bersalin, Puskesmas, Klinik/Balai Kesehatan, Posyandu, Polindes, dan Poskesdes Menurut Kecamatan di Kabupaten Hulu Sungai Utara, 2018 dan 2019.....	109
	<i>Number of General Hospital, Special Hospital, Maternity Hospital and Public Health Center, Medical Clinic, Integrated Service Post, Village Maternity Cottage, and Village Health Center by Subdistrict in Hulu Sungai Utara Regency, 2018 and 2019</i>	109

	Halaman Page
4.2.4	Jumlah Persalinan dan Kematian Maternal Menurut Kecamatan di Kabupaten Hulu Sungai Utara, 2019 112 <i>Number of Birth, and Maternal Mortality by Subdistrict in Hulu Sungai Utara Regency, 2019..... 112</i>
4.2.5	Jumlah Bayi Lahir Hidup dan Lahir Mati Menurut Kecamatan di Kabupaten Hulu Sungai Utara, 2019 113 <i>Number of Infant Born Alive and Dead by Subdistrict in Hulu Sungai Utara Regency, 2019..... 113</i>
4.2.6	Jumlah Kematian Balita Menurut Kecamatan di Kabupaten Hulu Sungai Utara, 2019 114 <i>Number of Child (< 5 Years Old) Mortality by Subdistrict in Hulu Sungai Utara Regency, 2019..... 114</i>
4.2.7	Hasil Kegiatan Unit Pelayanan Rawat Inap di RSUD Pambalah Batung dan RS Mulia, 2019..... 115 <i>Output of Opname Unit Service at Pambalah Batung Regional General Hospital and Mulia Hospital, 2019..... 115</i>
4.2.8	Jumlah Pasien Rawat Inap di RSUD Pambalah Batung Menurut Bulan dan Alamat Tempat Tinggal, 2019..... 116 <i>Number of Inpatient Patients at Pambalah Batung Regional General Hospital by Month and Address, 2019 116</i>
4.2.9	Jumlah Pasien Rawat Jalan di RSUD Pambalah Batung Menurut Bulan dan Alamat Tempat Tinggal, 2019..... 118 <i>Number of Outpatient Patients at Pambalah Batung Regional General Hospital by Month and Address, 2019..... 118</i>
4.2.10	Jumlah Pasien Rawat Inap di RS Mulia Menurut Bulan dan Alamat Tempat Tinggal, 2019 120 <i>Number of Inpatient at Mulia Hospital by Month and Address, 2019 120</i>
4.2.11	Jumlah Pasien Rawat Jalan di RS Mulia Menurut Bulan dan Alamat Tempat Tinggal, 2019 122 <i>Number of Outpatient at Mulia Hospital by Month and Address, 2019. 122</i>
4.2.12	Jumlah Klinik Keluarga Berencana (KKB), Pos Pelayanan Keluarga Berencana Desa (PPKBD), dan Petugas Keluarga Berencana Menurut Kecamatan di Kabupaten Hulu Sungai Utara, 2019 124 <i>Number of Family Planing Clinics, Village Famili Planning Service Units, and Family Planing Officer by Subdistrict in Hulu Sungai Utara Regency, 2019 124</i>

	Halaman Page	
4.2.13	Jumlah Pasangan Usia Subur (PUS) dan Peserta KB Aktif Menurut Kecamatan di Kabupaten Hulu Sungai Utara, 2019.....	125
	<i>Number of Eligible Couples and Family Planning Participants by Subdistrict in Hulu Sungai Utara Regency, 2019.....</i>	<i>125</i>
4.3	AGAMA DAN SOSIAL LAINNYA	127
	RELIGION AND OTHER SOCIAL AFFAIRS	127
4.3.1	Jumlah Penduduk Menurut Kecamatan dan Agama yang Dianut, 2019.....	127
	<i>Population by Subdistrict and Religion, 2019.....</i>	<i>127</i>
4.3.2	Jumlah Tempat Peribadatan Menurut Kecamatan, 2019.....	128
	<i>Number of Places of Worship by Subdistrict and Religion, 2019.....</i>	<i>128</i>
4.3.3	Jumlah Desa ¹ /Kelurahan yang Mengalami Bencana Alam ² Menurut Kecamatan, 2011– 2018.....	129
	<i>Number of Villages¹ that Had Natural Disaster² by Subdistrict, 2011– 2018.....</i>	<i>129</i>
4.3.4	Indeks Pembangunan Manusia (IPM) Kabupaten Hulu Sungai Utara dan Komponennya, 2014-2019	132
	<i>Human Development Index (HDI) of Hulu Sungai Utara Regency and Its Component, 2014-2019.....</i>	<i>132</i>
4.3.5	Indeks Pemberdayaan Gender (IDG) Kabupaten Hulu Sungai Utara dan Komponennya, 2014-2019	133
	<i>Gender Empowerment Index of Hulu Sungai Utara Regency and Its Component, 2014-2019.....</i>	<i>133</i>
4.3.6	Indeks Pembangunan Gender (IPG) Kabupaten Hulu Sungai Utara dan Komponennya, 2014-2019	134
	<i>Gender Development Index (GDI) of Hulu Sungai Utara Regency and Its Component, 2014-2019.....</i>	<i>134</i>
4.3.7	Banyaknya Tindak Kekerasan Terhadap Perempuan dan Anak Menurut Jenis Kekerasan yang Dilakukan di Kabupaten Hulu Sungai Utara, 2019	136
	<i>Number of Violence Against Women by Type of Violence in Hulu Sungai Utara Regency, 2019.....</i>	<i>136</i>
4.3.8	Banyaknya Perkawinan Usia Anak di Kabupaten Hulu Sungai Utara, 2018-2019.....	137
	<i>Number of Child Marriage in Hulu Sungai Utara Regency, 2018-2019..</i>	<i>137</i>

4.3.9	Banyaknya Kejahatan Konvensional yang Dilaporkan dan Diselesaikan Menurut Jenis Tindak Pidana di Kepolisian Resort Hulu Sungai Utara, 2019.....	138
	<i>Number of Conventional Crime Which Are Reported and Solved by Type of Criminal Offense in District Police Office of Hulu Sungai Utara, 2019.....</i>	<i>138</i>
4.4	KEMISKINAN	139
	POVERTY.....	139
4.4.1	Garis Kemiskinan, Jumlah, dan Persentase Penduduk Miskin di Kabupaten Hulu Sungai Utara, 2012–2019	139
	<i>Poverty Line, Number, and Percentage of Poor People in Hulu Sungai Utara Regency, 2012–2019.....</i>	<i>139</i>
4.4.2	Indeks Kedalaman Kemiskinan dan Indeks Keparahan Kemiskinan di Kabupaten Hulu Sungai Utara, 2012–2019	140
	<i>Poverty Gap Index and Poverty Severity Index in Hulu Sungai Utara Regency, 2012–2019.....</i>	<i>140</i>
5.	PERTANIAN, PETERNAKAN, DAN PERIKANAN/AGRICULTURE, LIVESTOCK, AND FISHERY	141
5.1	TANAMAN PANGAN	155
	FOOD CROPS	155
5.1.1	Luas Panen, Produksi, dan Produktivitas Padi Menurut Kecamatan di Kabupaten Hulu Sungai Utara ^x , 2019	155
	<i>Harvested Area, Production, and Productivity of Paddy by Subdistrict in Hulu Sungai Utara Regency^x, 2019.....</i>	<i>155</i>
5.1.2	Produksi Jagung dan Kedelai Menurut Kecamatan di Kabupaten Hulu Sungai Utara (ton) ^x , 2019.....	156
	<i>Production of Maize and Soybeans by Subdistrict in Hulu Sungai Utara Regency (ton)^x, 2019</i>	<i>156</i>
5.1.3	Luas Panen, Produksi, dan Produktivitas Ubi Kayu Menurut Kecamatan di Kabupaten Hulu Sungai Utara ^x , 2019.....	157
	<i>Harvested Area, Production, and Productivity of Cassava by Subdistrict in Hulu Sungai Utara Regency^x, 2019.....</i>	<i>157</i>

5.1.4	Luas Panen, Produksi, dan Produktivitas Ubi Jalar Menurut Kecamatan di Kabupaten Hulu Sungai Utara ^x , 2019..... <i>Harvested Area, Production, and Productivity of Sweet Potato by Subdistrict in Hulu Sungai Utara Regency^x, 2019.....</i>	158 158
5.1.5	Luas Panen, Produksi, dan Produktivitas Kacang Tanah Menurut Kecamatan di Kabupaten Hulu Sungai Utara ^x , 2019..... <i>Harvested Area, Production, and Productivity of Peanuts by Subdistrict in Hulu Sungai Utara Regency^x, 2019.....</i>	159 159
5.1.6	Luas Panen, Produksi, dan Produktivitas Kacang Hijau Menurut Kecamatan di Kabupaten Hulu Sungai Utara ^x , 2019..... <i>Harvested Area, Production, and Productivity of Green Beans by Subdistrict in Hulu Sungai Utara Regency^x, 2019.....</i>	160 160
5.1.7	Luas Serangan dan Kerusakan Tanaman Padi Menurut Jenis Serangan di Kabupaten Hulu Sungai Utara (Hektar) ^x , 2019..... <i>Attacked and Damaged Area of Paddy by Type of Attack in Hulu Sungai Utara Regency (Hectare)^x, 2019.....</i>	161 161
5.1.8	Luas Serangan dan Kerusakan Tanaman Jagung Menurut Jenis Serangan di Kabupaten Hulu Sungai Utara (Hektar) ^x , 2019..... <i>Attacked and Damaged Area of Maize by Type of Attack in Hulu Sungai Utara Regency (Hectare)^x, 2019.....</i>	162 162
5.1.9	Luas Serangan dan Kerusakan Tanaman Kedelai Menurut Jenis Serangan di Kabupaten Hulu Sungai Utara (Hektar) ^x , 2019..... <i>Attacked and Damaged Area of Soybeans by Type of Attack in Hulu Sungai Utara Regency (Hectare)^x, 2019.....</i>	163 163
5.1.10	Luas Serangan dan Kerusakan Tanaman Kacang Tanah Menurut Jenis Serangan di Kabupaten Hulu Sungai Utara (Hektar) ^x , 2019..... <i>Attacked and Damaged Area of Peanuts by Type of Attack in Hulu Sungai Utara Regency (Hectare)^x, 2019.....</i>	164 164
5.1.11	Luas Tanam Padi, Jagung, Ubi Kayu, Ubi Jalar, Kacang Tanah, Kacang Kedelai, dan Kacang Hijau Menurut Kecamatan di Kabupaten Hulu Sungai Utara (Hektar) ^x , 2019..... <i>Planting Area of Paddy, Maize, Cassava, Sweet Potatoes, Peanuts, Soybeans, and Green Beans by Subdistrict in Hulu Sungai Utara Regency (Hectare)^x, 2019.....</i>	165 165

	Halaman Page
5.1.12 Luas Tanam Padi Menurut Kecamatan dan Varietas Padi di Kabupaten Hulu Sungai Utara (Hektar) ^x , 2019	166
<i>Plantation Area of Paddy by Subdistrict and Variety in Hulu Sungai Utara Regency (Hectare)^x, 2019.....</i>	<i>166</i>
5.2 HORTIKULTURA	168
HORTICULTURE.....	168
5.2.1 Luas Panen Tanaman Sayuran Menurut Kecamatan dan Jenis Tanaman (ha), 2018 dan 2019	168
<i>Harvested Area of Vegetables by Subdistrict and Kind of Plant (ha), 2018 and 2019</i>	<i>168</i>
5.2.2 Produksi Tanaman Sayuran Menurut Kecamatan dan Jenis Tanaman (kw/qui), 2018 dan 2019	171
<i>Production of Vegetables by Subdistrict and Kind of Plant (kw/qui), 2018 dan 2019</i>	<i>171</i>
5.2.3 Luas Panen Tanaman Sayuran dan Buah-buahan Semusim Menurut Jenis Tanaman (ha), 2016–2019	174
<i>Harvested Area of Seasonal Vegetables and Fruits by Kind of Plant (ha), 2016–2019.....</i>	<i>174</i>
5.2.4 Produksi Tanaman Sayuran dan Buah-buahan Semusim Menurut Jenis Tanaman (kuintal), 2016–2019	175
<i>Production of Seasonal Vegetables and Fruits by Kind of Plant (quintal), 2016–2019</i>	<i>175</i>
5.2.5 Luas Panen Tanaman Biofarmaka Menurut Kecamatan dan Jenis Tanaman di Kabupaten Hulu Sungai Utara (m ²), 2018 dan 2019	176
<i>Harvested Area of Medicinal Plants by Subdistrict and Kind of Plant (m²) in Hulu Sungai Utara Regency, 2018 and 2019.....</i>	<i>176</i>
5.2.6 Produksi Tanaman Biofarmaka Menurut Kecamatan dan Jenis Tanaman (kg), 2018 and 2019	178
<i>Production of Medicinal Plants by Subdistrict and Kind of Plant (kg) 2018 and 2019</i>	<i>178</i>
5.2.7 Luas Panen Tanaman Biofarmaka Menurut Jenis Tanaman (m ²), 2016–2019	180
<i>Harvested Area of Medicinal Plants by Kind of Plant (m²), 2016–2019 ..</i>	<i>180</i>

	Halaman Page	
5.2.8	Produksi Tanaman Biofarmaka Menurut Jenis Tanaman (kg), 2016–2019.....	181
	<i>Production of Medicinal Plants by Kind of Plant (kg), 2016–2019.....</i>	181
5.2.9	Luas Panen Tanaman Hias Menurut Kecamatan dan Jenis Tanaman (m ²), 2018 and 2019	182
	<i>Harvested Area of Ornamental Plants by Subdistrict and Kind of Plant (m²), 2018 and 2019.....</i>	182
5.2.10	Produksi Tanaman Hias Menurut Kecamatan dan Jenis Tanaman (tangkai), 2018 and 2019.....	184
	<i>Production of Ornamental Plants by Subdistrict and Kind of Plant (stalks), 2018 and 2019</i>	184
5.2.11	Luas Panen Tanaman Hias Menurut Jenis Tanaman (m ²), 2016– 2019	186
	<i>Harvested Area of Ornamental Plants by Kind of Plant (m²), 2016– 2019.....</i>	186
5.2.12	Produksi Tanaman Hias Menurut Jenis Tanaman (tangkai), 2016– 2019	187
	<i>Production of Ornamental Plants by Kind of Plant (stalks), 2016–2019</i>	187
5.2.13	Produksi Buah-buahan Menurut Kecamatan dan Jenis Tanaman (ton), 2018 and 2019.....	188
	<i>Production of Fruits by Subdistrict and Kind of Plant (ton), 2018 and 2019.....</i>	188
5.2.14	Produksi Buah–Buahan dan Sayuran Tahunan Menurut Jenis Tanaman (kuintal), 2016–2019.....	191
	<i>Production of Annual Fruits and Vegetables by Kind of Plant (quintal), 2016–2019</i>	191
5.2.15	Luas Tanam dan Rusak, Produksi Tanaman Sayuran dan Buah- buahan Semusim Menurut Kecamatan di Kabupaten Hulu Sungai Utara (Hektar) ^x , 2019.....	192
	<i>Planted and Damaged Area of Seasonal Vegetables and Fruits by Subdistrict in Hulu Sungai Utara Regency (Hectare)^x, 2019</i>	192
5.2.16	Luas Tanam Tanaman Sayuran dan Buah-Buahan Semusim Menurut Jenis Tanaman di Kabupaten Hulu Sungai Utara (Ha) ^x , 2018-2019.....	193
	<i>Planted Area of Seasonal Vegetables and Fruits by Kind of Plants in Hulu Sungai Utara Regency (Ha)^x, 2018-2019</i>	193

5.2.17	Luas Tanaman Buah-Buahan dan Sayuran Tahunan yang Berproduksi dan yang Tidak/Belum Berproduksi Menurut Jenis Tanaman di Kabupaten Hulu Sungai Utara (pohon/rumpun), 2019..	194
	<i>Number of Produced and Not Produced of Annual Fruits and Vegetables by Kind of Plants in Hulu Sungai Utara Regency (tree/clump), 2019.....</i>	<i>194</i>
5.3	PERKEBUNAN.....	195
	ESTATE CROPS	195
5.3.1	Luas Areal Tanaman Perkebunan Menurut Kecamatan dan Jenis Tanaman (ha), 2018 dan 2019	195
	<i>Planted Area of Estate Crops by Subdistrict and Type of Crops (ha), 2018 dan 2019</i>	<i>195</i>
5.3.2	Produksi Perkebunan Menurut Kecamatan dan Jenis Tanaman (ton), 2018 dan 2019.....	199
	<i>Production of Estate by Subdistrict and Type of Crops (ton), 2018 and 2019.....</i>	<i>199</i>
5.3.3	Luas Areal Tanaman Perkebunan Besar Swasta (PBS) Menurut Kecamatan dan Jenis Tanaman (ha), 2018 dan 2019	203
	<i>Planted Area of Large/Private Estate Crops by Subdistrict and Type of Crops (ha), 2018 dan 2019.....</i>	<i>203</i>
5.3.4	Produksi Perkebunan Besar Swasta (PBS) Menurut Kecamatan dan Jenis Tanaman (ton), 2018 dan 2019.....	207
	<i>Production of Large/Private Estate Crops by Subdistrict and Type of Crops (ton), 2018 and 2019.....</i>	<i>207</i>
5.4	PETERNAKAN.....	211
	LIVESTOCK.....	211
5.4.1	Jumlah Ternak yang Dipotong (Ekor) di Rumah Potong Hewan (RPH)/Tempat Pemotongan Hewan (TPH) Menurut Bulan dan Jenis Ternak di Kabupaten Hulu Sungai Utara, 2019.....	211
	<i>Number of Cattle (Tail) Slaughtered Inside Slaughterhouse by Month and Type of Cattle in Hulu Sungai Utara Regency, 2019</i>	<i>211</i>

5.4.2	Banyaknya Karkas dan Daging yang Dipotong di Rumah Potong Hewan (RPH)/Tempat Pemotongan Hewan (TPH) Menurut Bulan dan Jenis Ternak di Kabupaten Hulu Sungai Utara (kg), 2019.....	212
	<i>Number of Carcass and Meat of Cattle Slaughtered Inside Slaughterhouse by Month and Type of Cattle in Hulu Sungai Utara Regency (kg), 2019.....</i>	212
5.4.3	Jumlah Ternak Besar dan Ternak Kecil (Ekor) Menurut Kecamatan dan Jenis Ternak di Kabupaten Hulu Sungai Utara, 2019 ^x	213
	<i>Number of Big and Small Livestock (Tail) by Subdistrict and Type of Livestock in Hulu Sungai Utara Regency, 2019^x.....</i>	213
5.4.4	Banyaknya Daging Ternak Besar dan Ternak Kecil (Kg) yang Dipotong Menurut Kecamatan dan Jenis Ternak di Kabupaten Hulu Sungai Utara, 2019 ^x	214
	<i>Number of Meat of Big and Small Livestock (Kg) Slaughtered by Subdistrict and Type of Livestock in Hulu Sungai Utara Regency, 2019^x.....</i>	214
5.4.5	Banyaknya Kulit Ternak Besar dan Ternak Kecil (Kg) yang Dihasilkan Menurut Kecamatan dan Jenis Ternak di Kabupaten Hulu Sungai Utara, 2019 ^x	215
	<i>Number of Skin of Big and Small Livestock (Kg) Produced by Subdistrict and Type of Livestock in Hulu Sungai Utara Regency, 2019^x.....</i>	215
5.4.6	Jumlah Peternak Ternak Besar dan Ternak Kecil (Orang) Menurut Kecamatan dan Jenis Ternak di Kabupaten Hulu Sungai Utara, 2019 ^x	216
	<i>Number of Breeder of Big and Small Livestock (Person) by Subdistrict and Type of Livestock in Hulu Sungai Utara Regency, 2019^x.....</i>	216
5.4.7	Jumlah Ternak Unggas (Ekor) Menurut Kecamatan dan Jenis Unggas di Kabupaten Hulu Sungai Utara, 2019 ^x	217
	<i>Number of Poultry (Tail) by Subdistrict and Poultry in Hulu Sungai Utara Regency, 2019^x.....</i>	217
5.4.8	Telur yang Dihasilkan (Kg) Menurut Kecamatan dan Jenis Unggas di Kabupaten Hulu Sungai Utara, 2019 ^x	218
	<i>Egg Production (Kg) by Subdistrict and Poultry in Hulu Sungai Utara Regency, 2019^x.....</i>	218
5.4.9	Daging yang Dihasilkan (Kg) Menurut Kecamatan dan Jenis	

	Halaman Page
Unggas di Kabupaten Hulu Sungai Utara, 2019 ^x	219
<i>Meat Production of Poultry (Tail) by Subdistrict and Poultry in Hulu Sungai Utara Regency, 2019^x</i>	<i>219</i>
5.4.10 Jumlah Peternak Unggas (Orang) Menurut Kecamatan dan Jenis Unggas di Kabupaten Hulu Sungai Utara, 2019 ^x	220
<i>Number of Breeder of Big and Small Livestock (Person) by Subdistrict and Poultry (Person) in Hulu Sungai Utara Regency, 2019^x</i>	<i>220</i>
5.4.11 Banyaknya Ternak yang Masuk Menurut Kecamatan dan Jenis Ternak (Ekor) di Kabupaten Hulu Sungai Utara, 2019 ^x	221
<i>Number of Livestock Entered (Tail) by Subdistrict and Type of Livestock (Tail) in Hulu Sungai Utara Regency, 2019^x</i>	<i>221</i>
5.4.12 Jumlah Ternak Sapi yang Terserang Penyakit Menurut Kecamatan dan Jenis Penyakit (Ekor) di Kabupaten Hulu Sungai Utara, 2019.....	222
<i>Number of Sick Cows by Subdistrict and Type of Disease (Tail) in Hulu Sungai Utara Regency, 2019.....</i>	<i>222</i>
5.4.13 Jumlah Ternak Kerbau yang Terserang Penyakit Menurut Kecamatan dan Jenis Penyakit (Ekor) di Kabupaten Hulu Sungai Utara, 2019.....	223
<i>Number of Sick Buffalos by Subdistrict and Type of Disease (Tail) in Hulu Sungai Utara Regency, 2019.....</i>	<i>223</i>
5.4.14 Jumlah Ayam yang Terserang Penyakit Menurut Kecamatan dan Jenis Penyakit (Ekor) di Kabupaten Hulu Sungai Utara, 2019.....	225
<i>Number of Sick Chicken by Subdistrict and Type of Disease (Tail) in Hulu Sungai Utara Regency, 2019.....</i>	<i>225</i>
5.4.15 Jumlah Itik yang Terserang Penyakit Menurut Kecamatan dan Jenis Penyakit (Ekor) di Kabupaten Hulu Sungai Utara, 2019.....	227
<i>Number of Sick Ducks by Subdistrict and Type of Disease (Tail) in Hulu Sungai Utara Regency, 2019.....</i>	<i>227</i>
5.4.16 Jumlah Kambing yang Terserang Penyakit Menurut Kecamatan dan Jenis Penyakit (Ekor) di Kabupaten Hulu Sungai Utara, 2019.....	229
<i>Number of Sick Goats by Subdistrict and Type of Disease (Tail) in Hulu Sungai Utara Regency, 2019.....</i>	<i>229</i>

	Halaman Page
5.5 PERIKANAN	231
FISHERY	231
5.5.1 Produksi dan Nilai Produksi Perikanan Tangkap Menurut Kecamatan dan Lokasi Penangkapan di Kabupaten Hulu Sungai Utara, 2019 ^x	231
<i>Production and Production Value of Capture Fishery by Subdistrict and Location in Hulu Sungai Utara Regency, 2019^x</i>	<i>231</i>
5.5.2 Jumlah Perahu/Kapal Menurut Kecamatan dan Jenis Perahu/Kapal (Unit) di Kabupaten Hulu Sungai Utara, 2019 ^x	232
<i>Number of Boat/Ships by Subdistrict and Type of Boat/Ships (Unit) in Hulu Sungai Utara Regency, 2019^x</i>	<i>232</i>
5.5.3 Jumlah Alat Penangkap Ikan Menurut Jenis Alat Penangkap Ikan dan Lokasi Penangkapan di Kabupaten Hulu Sungai Utara (Unit) ^x , 2019	233
<i>Number of Fishing Equipment by Subdistrict and Location in Hulu Sungai Utara Regency (Unit)^x, 2019</i>	<i>233</i>
5.5.4 Jumlah Rumah Tangga dan Luas Lahan Budidaya Perikanan Menurut Kecamatan dan Media Pembudidayaan di Kabupaten Hulu Sungai Utara ^x , 2019	234
<i>Number of Households and Area Aquaculture by Subdistrict and Media of Aquaculture in Hulu Sungai Utara Regency^x, 2019</i>	<i>234</i>
5.5.5 Produksi dan Nilai Produksi Perikanan Budidaya Menurut Kecamatan di Kabupaten Hulu Sungai Utara ^x , 2019	235
<i>Production and Production Value of Aquaculture by Subdistrict in Hulu Sungai Utara Regency^x, 2019</i>	<i>235</i>
6. ENERGI/ENERGY	237
6.1 Daya Terpasang, Produksi, dan Distribusi Listrik PT. PLN (Persero) pada Ranting Amuntai Menurut Instalasi, 2019	245
<i>Installed Electricity Power, Production, and Distribution of PT. PLN (Persero) at Amuntai Branch by Installation, 2019</i>	<i>245</i>
6.2 Jumlah Pelanggan Listrik Menurut Instalasi di Kabupaten Hulu Sungai Utara, 2015–2019	246
<i>Number of Electricity Customers by Installation in Hulu Sungai Utara Regency, 2015–2019</i>	<i>246</i>

	Halaman Page
6.3	Jumlah Pelanggan dan Air yang Disalurkan Menurut Wilayah di Kabupaten Hulu Sungai Utara, 2019 247 <i>Number of Customers and Distributed Water by Area in Hulu Sungai Utara Regency, 2019..... 247</i>
6.4	Banyaknya Pemakaian Bahan Kimia pada Air Bersih Menurut Instalasi di Kabupaten Hulu Sungai Utara (kg), 2019..... 248 <i>Number of Chemical Used to Sanitary Water by Installation in Hulu Sungai Utara Regency (kg), 2019 248</i>
7.	PARIWISATA/TOURISM 249
7.1	Jumlah Rumah Makan/Restoran Menurut Kecamatan di Kabupaten Hulu Sungai Utara, 2016–2019 257 <i>Number of Restaurants by Subdistrict in Hulu Sungai Utara Regency, 2016–2019 257</i>
7.2	Jumlah Objek Wisata Menurut Kecamatan dan Klasifikasi Objek Wisata di Kabupaten Hulu Sungai Utara, 2019 258 <i>Number of Tourist Resort by Subdistrict and Classification of Tourist Resort in Hulu Sungai Utara Regency, 2019 258</i>
7.3	Jumlah Akomodasi Hotel/Penginapan Menurut Klasifikasi Hotel/Penginapan di Kabupaten Hulu Sungai Utara, 2019 259 <i>Number of Hotel/Accomodations by Type of Hotel/Accomodations in Hulu Sungai Utara Regency, 2019..... 259</i>
8.	TRANSPORTASI DAN KOMUNIKASI/TRANSPORTATION AND COMMUNICATION 261
8.1	TRANSPORTASI..... 269 TRANSPORTATION 269
8.1.1	Panjang Jalan Menurut Tingkat Kewenangan Pemerintahan di Kabupaten Hulu Sungai Utara (km), 2017–2019..... 269 <i>Length of Roads by Level of Government Authority in Hulu Sungai Utara Regency (km), 2017–2019 269</i>
8.1.2	Panjang Jalan Menurut Jenis Permukaan Jalan di Kabupaten Hulu Sungai Utara (km), 2017–2019..... 270 <i>Length of Roads by Type of Road Surface in Hulu Sungai Utara Regency (km), 2017–2019..... 270</i>

	Halaman Page
8.1.3 Panjang Jalan Menurut Kondisi Jalan di Kabupaten Hulu Sungai Utara (km), 2017–2019.....	271
<i>Length of Roads by Condition of Roads in Hulu Sungai Utara Regency (km), 2017–2019.....</i>	<i>271</i>
8.1.4 Banyaknya Kapal/Perahu, Penumpang, dan Barang yang Diangkut Menurut Bulan di Kabupaten Hulu Sungai Utara, 2019.....	272
<i>Number of Ship/Boat, Passengers, and Goods Transported by Month in Hulu Sungai Utara Regency, 2019.....</i>	<i>272</i>
8.1.5 Banyaknya Angkutan Umum, Penumpang, dan Barang yang Diangkut Menurut Bulan di Kabupaten Hulu Sungai Utara, 2019.....	273
<i>Number of Public Transportation, Passengers, and Goods Transported by Month in Hulu Sungai Utara Regency, 2019.....</i>	<i>273</i>
8.2 KOMUNIKASI.....	274
COMMUNICATION.....	274
8.2.1 Jumlah Kantor Pos Pembantu Menurut Kecamatan di Kabupaten Hulu Sungai Utara, 2016–2019	274
<i>Number of Post Offices Subsidiaries by Subdistrict in Hulu Sungai Utara Regency, 2016–2019.....</i>	<i>274</i>
9. KOPERASI/COOPERATIVE	275
9.1 Jumlah Koperasi Aktif Menurut Kecamatan di Kabupaten Hulu Sungai Utara, 2016–2019.....	283
<i>Number of Active Cooperative by Subdistrict in Hulu Sungai Utara Regency, 2016–2019.....</i>	<i>283</i>
9.2 Jumlah Koperasi Menurut Jenis Koperasi dan Kecamatan di Kabupaten Hulu Sungai Utara, 2019	284
<i>Number of Cooperative by Kind of Cooperative and Subdistrict in Hulu Sungai Utara Regency, 2019.....</i>	<i>284</i>
10. PENGELUARAN PENDUDUK/POPULATION EXPENDITURE . 285	
10.1 Rata-rata Pengeluaran per Kapita Sebulan Menurut Kelompok Komoditas (rupiah) di Kabupaten Hulu Sungai Utara, 2018 dan 2019	293
<i>Monthly Average Expenditure per Capita by Commodity Group (rupiahs) in Hulu Sungai Utara Regency, 2018 and 2019.....</i>	<i>293</i>

10.2	Persentase Pengeluaran per Kapita Sebulan Terhadap Total Pengeluaran Menurut Kelompok Komoditas di Kabupaten Hulu Sungai Utara, 2018 dan 2019.....	294
	<i>Percentage of Monthly Expenditure per Capita Against Total Expenditure by Commodity Group in Hulu Sungai Utara Regency, 2018 and 2019</i>	294
11.	PERDAGANGAN/TRADE	295
11.1	Jumlah Sarana Perdagangan Menurut Jenisnya di Kabupaten Hulu Sungai Utara, 2016–2019.....	303
	<i>Number of Trading Facilities by Type of Facility in Hulu Sungai Utara Regency, 2016–2019.....</i>	303
12.	SISTEM NERACA REGIONAL/SYSTEM OF REGIONAL ACCOUNTS	305
12.1.	Produk Domestik Regional Bruto Atas Dasar Harga Berlaku Menurut Lapangan Usaha (juta rupiah), 2015–2019.....	317
	<i>Gross Regional Domestic Product at Current Market Prices by Industry (million rupiahs), 2015–2019</i>	317
12.2	Produk Domestik Regional Bruto Atas Dasar Harga Konstan 2010 Menurut Lapangan Usaha (juta rupiah), 2015–2019.....	319
	<i>Gross Regional Domestic Product at 2010 Constant Market Prices by Industry (million rupiahs), 2015–2019.....</i>	319
12.3	Distribusi Persentase Produk Domestik Regional Bruto Atas Dasar Harga Berlaku Menurut Lapangan Usaha, 2015–2019.....	321
	<i>Percentage Distribution of Gross Regional Domestic Product at Current Market Prices by Industry, 2015–2019.....</i>	321
12.4	Laju Pertumbuhan Produk Domestik Regional Bruto Atas Dasar Harga Konstan 2010 Menurut Lapangan Usaha (persen), 2016–2019.....	323
	<i>Growth Rate of Gross Regional Domestic Product at 2010 Constant Market Prices by Industry (percent), 2016–2019</i>	323
12.5	Produk Domestik Regional Bruto Atas Dasar Harga Berlaku Menurut Jenis Pengeluaran di Kabupaten Hulu Sungai Utara (juta rupiah), 2015–2019	325
	<i>Gross Regional Domestic Product at Current Market Prices by Type of Expenditure in Hulu Sungai Utara Regency (million rupiahs), 2015–2019</i>	325

	Halaman Page
12.6	Produk Domestik Regional Bruto Atas Dasar Harga Konstan 2010 Menurut Jenis Pengeluaran di Kabupaten Hulu Sungai Utara (juta rupiah), 2015–2019 326 <i>Gross Regional Domestic Product at 2010 Constant Market Prices by Type of Expenditure in Hulu Sungai Utara Regency (million rupiahs), 2015–2019 326</i>
13.	PERBANDINGAN ANTAR KABUPATEN/KOTA/ REGENCY/ MUNICIPAL COMPARISON 327
13.1	Jumlah Penduduk Menurut Kabupaten/Kota di Provinsi Kalimantan Selatan, 2015–2019 333 <i>Population by Regency/Municipality in Kalimantan Selatan Province, 2015–2019 333</i>
13.2	Laju Pertumbuhan Produk Domestik Regional Bruto Atas Dasar Harga Konstan 2010 Menurut Kabupaten/Kota di Provinsi Kalimantan Selatan (persen), 2015–2019 334 <i>Rate of Growth of Gross Regional Domestic Products at Constant 2010 Prices by Regency/Municipality in Kalimantan Selatan Province (percent), 2015–2019..... 334</i>
13.3	Jumlah Penduduk Miskin Menurut Kabupaten/Kota di Provinsi Kalimantan Selatan(jiwa), 2015–2019..... 335 <i>Number of Poor Population by Regency/Municipality in Kalimantan Selatan Province (person), 2015–2019 335</i>
13.4	Indeks Pembangunan Manusia Menurut Kabupaten/Kota di Provinsi Kalimantan Selatan, 2015–2019 336 <i>Human Development Index by Regency/Municipality in Kalimantan Selatan Province, 2015–2019 336</i>

DAFTAR GAMBAR/LIST OF FIGURES

		Halaman <i>Page</i>
1.1	Luas Daerah menurut Kecamatan (%), 2019..... <i>Area of Subdistrict (%), 2019</i>	7 7
1.2	Jumlah Curah Hujan di Kabupaten Hulu Sungai Utara (mm), 2019... <i>Number of Rainfall in Hulu Sungai Utara Regency (mm), 2019.....</i>	8 8
2.1	Jumlah Desa ¹ /Kelurahan di Kabupaten Hulu Sungai Utara....., 2019 <i>Number of Villages¹ in Hulu Sungai Utara Regency, 2019.....</i>	21 21
2.2	Jumlah Pegawai Negeri Sipil di Kabupaten Hulu Sungai Utara, 2019 <i>Number of Civil Servants in Hulu Sungai Utara Regency, 2019.....</i>	22 22
3.1	Distribusi Persentase Penduduk di Kabupaten Hulu Sungai Utara, 2019	42 42
	<i>Percentage Distribution of Population in Hulu Sungai Utara Regency, 2019.....</i>	42 42
3.2	Jumlah Pencari Kerja yang Mendaftar di Kabupaten Hulu Sungai Utara, 2019	43 43
	<i>Number of Job Seekers Registering in Hulu Sungai Utara Regency, 2019</i>	43 43
4.1	Jumlah Tenaga Kesehatan di Kabupaten Hulu Sungai Utara, 2019... <i>Number of Medical Personnel in Hulu Sungai Utara Regency, 2019.....</i>	71 71
4.2	Indeks Pembangunan Manusia (IPM) Kabupaten Hulu Sungai Utara dan Komponennya, 2014-2019	72 72
	<i>Human Development Index (HDI) of Hulu Sungai Utara Regency and Its Component, 2014-2019.....</i>	72 72
5.1	Luas Serangan Padi di Kabupaten Hulu Sungai Utara (Hektar) ^x , 2019	152 152
	<i>Attacked Area of Paddy in Hulu Sungai Utara Regency (Hectare)^x, 2019.....</i>	152 152
5.2	Produksi Perikanan Budidaya di Kabupaten Hulu Sungai Utara ^x (ton), 2019	153 153
	<i>Production of Aquaculture in Hulu Sungai Utara Regency^x (ton), 2019.</i>	153 153

	Halaman Page
6.1	Jumlah Pelanggan Listrik di Kabupaten Hulu Sungai Utara, 2015-2019 242 <i>Number of Electricity Customers in Hulu Sungai Utara Regency, 2015–2019..... 242</i>
6.2	Banyaknya Pemakaian Bahan Kimia pada Air Bersih Menurut Instalasi di Kabupaten Hulu Sungai Utara (kg), 2019..... 243 <i>Number of Chemical Used to Sanitary Water by Installation in Hulu Sungai Utara Regency (kg), 2019 243</i>
7.1	Jumlah Objek Wisata Menurut Klasifikasi Objek Wisata di Kabupaten Hulu Sungai Utara, 2019 254 <i>Number of Tourist Resort by Classification of Tourist Resort in Hulu Sungai Utara Regency, 2019..... 254</i>
7.2	Jumlah Akomodasi Hotel/Penginapan di Kabupaten Hulu Sungai Utara, 2019 255 <i>Number of Hotel/Accomodations in Hulu Sungai Utara Regency, 2019 255</i>
8.1	Panjang Jalan Menurut Kondisi Jalan di Kabupaten Hulu Sungai Utara (km), 2019 266 <i>Length of Roads by Condition of Roads in Hulu Sungai Utara Regency (km), 2019..... 266</i>
8.2	Jumlah Kantor Pos Pembantu Menurut Kecamatan di Kabupaten Hulu Sungai Utara, 2019 267 <i>Number of Post Offices Subsidiaries by Subdistrict in Hulu Sungai Utara Regency, 2019 267</i>
9.1	Jumlah Koperasi Aktif di Kabupaten Hulu Sungai Utara, 2016–2019 280 <i>Number of Active Cooperative in Hulu Sungai Utara Regency, 2016–2019..... 280</i>
9.2	Jumlah Koperasi Menurut Jenis Koperasi di Kabupaten Hulu Sungai Utara, 2019 281 <i>Number of Cooperative by Kind of Cooperative in Hulu Sungai Utara Regency, 2019 281</i>

10.1	Rata-rata Pengeluaran per Kapita Sebulan Menurut Komoditas Makanan(rupiah) di Kabupaten Hulu Sungai Utara, 2019	290
	<i>Monthly Average Expenditure per Capita by Commodity of Food Consumption (rupiahs) in Hulu Sungai Utara Regency, 2019.....</i>	290
10.2	Rata-rata Pengeluaran per Kapita Sebulan Menurut Komoditas Non-Makanan(rupiah) di Kabupaten Hulu Sungai Utara, 2019	291
	<i>Monthly Average Expenditure per Capita by Commodity of Non-Food Consumption (rupiahs) in Hulu Sungai Utara Regency, 2019.....</i>	291
11.1	Jumlah Sarana Perdagangan Menurut Jenisnya di Kabupaten Hulu Sungai Utara, 2019	300
	<i>Number of Trading Facilities by Type of Facility in Hulu Sungai Utara Regency, 2019</i>	300
11.2	Persentase Sarana Perdagangan di Kabupaten Hulu Sungai Utara, 2019	301
	<i>Percentage of Trading Facilities in Hulu Sungai Utara Regency, 2019....</i>	301
12.1	Distribusi Persentase Produk Domestik Regional Bruto Atas Dasar Harga Berlaku, 2019 ^{xx}	314
	<i>Percentage Distribution of Gross Regional Domestic Product at Current Market Prices, 2019^{xx}.....</i>	314
12.2	Laju Pertumbuhan Produk Domestik Regional Bruto Atas Dasar Harga Konstan 2010 (persen), 2015–2019	315
	<i>Growth Rate of Gross Regional Domestic Product at 2010 Constant Market Prices (percent), 2015–2019.....</i>	315
13.1	Jumlah Penduduk Menurut Kabupaten/Kota di Provinsi Kalimantan Selatan, 2019	330
	<i>Population by Regency/Municipality in Kalimantan Selatan Province, 2019.....</i>	330
13.2	Indeks Pembangunan Manusia Menurut Kabupaten/Kota di Provinsi Kalimantan Selatan, 2019	331
	<i>Human Development Index by Regency/Municipality in Kalimantan Selatan Province, 2019.....</i>	331

PENJELASAN UMUM/EXPLANATORY NOTES

Tanda-tanda, satuan-satuan, dan lain-lainnya yang digunakan dalam publikasi ini adalah sebagai berikut:

Symbols, measurement units, and acronyms which are used in this publication, are as follows:

1. TANDA-TANDA/SYMBOLS

Data tidak tersedia/Data not available	: ...
Tidak ada atau nol /Null or zero	: -
Data dapat diabaikan/Data negligible	: 0
Tanda decimal/Decimal point	: ,
Data tidak dapat ditampilkan/Not applicable	: NA
Angka estimasi/Estimated figures	: e
Angka diperbaiki/Revised figures	: r
Angka sementara/Preliminary figures	: x
Angka sangat sementara/Very preliminary figures	: xx
Angka sangat sangat sementara/Very very preliminary figures	: xxx

2. SATUAN/UNITS

barel/barrel	: 158,99 liter/litres = 1/6,2898 m ³
hektar (ha)/hectare (ha)	: 10 000 m ²
kilometer (km)/kilometres (km)	: 1 000 meter/meters (m)
knot/knot	: 1,8523 km/jam (km/hour)
kuintal/quintal	: 100 kg
KWh	: 1 000 Watt hour
MWh	: 1 000 KWh
liter (untuk beras)/litre (for rice)	: 0,80 kg
MMSCF	: 1/35,3 m ³
metrik ton (m.ton)/metric ton (m. ton)	: 0,98421 long ton = 1 000 kg
ons/ounce	: 28,31 gram/grams
ton	: 1 000 kg

Satuan lain: buah, dus, butir, helai/lembar, kaleng, batang, pulsa, ton kilometer (ton-km), jam, menit, persen (%).

Other units: unit, pack, pieces, sheet, tin, pulse, ton-kilometres(ton-km), hour, minute, percent (%).

Perbedaan angka di belakang koma disebabkan oleh pembulatan angka.

The difference in decimal numbers is caused by rounding.

DAFTAR SINGKATAN/ LIST OF ABBREVIATIONS

SI	: Stasiun Iklim
SIMPK	: Stasiun Meteorologi Pertanian Khusus
t.t	: Tempat tidur
BCG	: Bacillus Calmette Guerin
DPT	: Difteri, Pertusis, Tetanus
TT	: Tetanus Toxoid
IOT	: Industri Obat Tradisional/ <i>Traditional Medicine Industry</i>
IKOT	: Industri Kecil Obat Tradisional/ <i>Traditional Medicine Small</i>
Alkes	: Alat kesehatan/ <i>Health Kits</i>
PKRT	: Perbekalan Kesehatan Rumah tangga/ <i>Household Health Logistics</i>
Kompl	: Komplemen/ <i>Complement</i>
IRTP	: Industri Pangan Produksi Rumah Tangga/ <i>Foods Home Industry</i>
PBF	: Pedagang Besar Farmasi/ <i>Pharmacy Whole-seller</i>
GFK	: Gudang Farmasi Kab/Kota/Regency/ <i>Municipality Pharmacy Warehouse</i>
RB	: Rumah Bersalin/ <i>Delivery House</i>
Pustu	: Puskesmas pembantu/ <i>Auxiliary Public Health Center</i>
BP	: Balai Pengobatan/ <i>Polyclinic</i>
TPS	: Tempat Pembuangan Sementara / <i>landfill</i>
Jamkesmas	: Jaminan kesehatan masyarakat miskin/ <i>Poor public health insurance</i>
PJKMU	: Program Jaminan Kesehatan Masyarakat Umum
SIUP	: Surat Ijin Usaha Perdagangan/ <i>Trading Permission Letter</i>
TDP	: Tanda Daftar Perusahaan/ <i>Company Registration Identity</i>
API	: Angka Pengenal Importir/ <i>Importer's Identity Number</i>

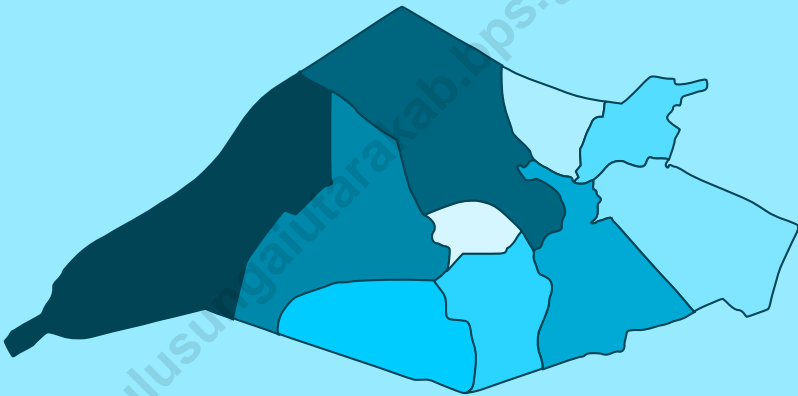
Statistik Kunci, 2017–2019 Key Statistics, 2017–2019

Rincian/Description	Satuan/Unit	2017	2018	2019
(1)	(2)	(3)	(4)	(5)
SOSIAL/SOCIAL				
Penduduk ¹ /Population ¹	jiwa/person	231 594	234 604	237 573
Laju Pertumbuhan Penduduk ¹ /Population Growth ¹	%	1,42	1,41	1,39
Angka Harapan Hidup ^{1-e} /Life Expectancy Rate ¹	tahun/years	62,94	63,24	63,58
Tingkat Partisipasi Angkatan Kerja -TPAK ² Labour Force Participation Rate-LFPR ²	%	71,58	70,55	68,94
Tingkat Pengangguran Terbuka-TPT ² Unemployment Rate-UR ²	%	4,11	3,91	3,48
Penduduk Miskin ³ /Poor People ⁴	juta/million	15,35	14,92	15,40
Persentase Penduduk Miskin ⁴ Percentage of Poor People ⁴	%	6,65	6,38	6,50
Indeks Pembangunan Manusia-IPM ⁵ Human Development Index ⁵	–	64,21	65,06	65,49
EKONOMI/ECONOMIC				
Produk Domestik Regional Bruto (PDRB) Harga Berlaku ⁶ Gross Regional Domestic Bruto (GRDP) at Current Price ⁶	triliun rupiah trillion rupiahs	2 977,89	3 150,84	3 325,43
Laju Pertumbuhan Ekonomi ⁸ /Economic Growth ⁷	%	5,77	5,81	5,54
PDRB Per Kapita Harga Berlaku ^{6,8} Per Capita of GRDP at Current Price ^{6,8}	ribu rupiah thousand rupiahs	18.093,64	19.491,98 ^x	20.853,85 ^{xx}

- Catatan/Notes: ¹ Data 2006–2009: berdasarkan hasil SUPAS 2005; mulai 2010: Hasil proyeksi penduduk Indonesia 2010–2035 (pertengahan tahun/Juni)/Data in 2006–2009: based on SUPAS 2005; since 2010: The result of Indonesia population projection 2010–2035 (mid year/June)
- ² Kondisi Agustus/Condition at August
- ³ Menggunakan penimbang hasil proyeksi penduduk tahun 2010–2035/Weighted by the 2010–2035 population projection
- ⁴ Kondisi Maret/Condition at March
- ⁵ Sejak tahun 2010, IPM dihitung dengan metode baru. Komponen IPM metode baru adalah angka harapan hidup saat lahir, harapan lama sekolah, rata-rata lama sekolah, dan pengeluaran per kapita/Since 2010, HDI was calculated using new method. New HDI component are life expectancy at birth, expected years of schooling, means years of schooling, and expenditure per capita
- ⁶ Mulai tahun 2010 mengadopsi System of National Account 2008 (SNA 2008)/Since 2010 is in line with System of National Account 2008 (SNA 2008)
- ⁷ Sebelum 2011 menggunakan tahun dasar 2000 (2000=100), mulai 2011 menggunakan tahun dasar 2010 (2010=100)/Before 2011 using 2000 base year (2000=100), since 2011 using 2010 base year (2010=100)
- ⁸ Mulai 2010 proyeksi penduduk berdasarkan hasil SP2010/Since 2010 population projection based on SP2010

01

GEOGRAFI DAN IKLIM GEOGRAPHY AND CLIMATE



Luas Daerah Menurut Kecamatan (km²)
Total Area by Subdistrict (km²) 2019

Danau Panggang: 136,93

Paminggir: 203,47

Babirik: 75,73

Sungai Pandan: 59,92

Sungai Tabukan: 21,45

Amuntai Selatan: 183,16

Amuntai Tengah: 77,10

Banjang: 41,00

Amuntai Utara: 45,09

Haur Gading: 38,95



BADAN PUSAT STATISTIK
KABUPATEN HULU SUNGAI UTARA
BPS-STATISTICS OF HULU SUNGAI UTARA REGENCY

PENJELASAN TEKNIS

1. Secara astronomis, Hulu Sungai Utara terletak antara $2^{\circ} 1' 37''$ Lintang Utara dan $2^{\circ} 35' 58''$ Lintang Selatan dan antara $144^{\circ} 50' 58'' - 115^{\circ} 50' 24''$ Bujur Timur.
2. Berdasarkan posisi geografisnya, Kabupaten Hulu Sungai Utara memiliki batas-batas:
 - Utara = Kabupaten Barito Timur (Kabupaten Kalimantan Tengah) dan Kabupaten Tabalong;
 - Barat = Kabupaten Barito Selatan dan Kabupaten Barito Timur (Kabupaten Kalimantan Tengah);
 - Selatan = Kabupaten Hulu Sungai Selatan, Kabupaten Tapin, Kabupaten Hulu Sungai Tengah, kabupaten Barito Kuala;
 - Timur = Kabupaten Balangan.
3. Kabupaten Hulu Sungai Utara terdiri dari 219 desa/kelurahan yang tersebar di 10 kecamatan. 10 Kecamatan tersebut adalah Danau Panggang, Paminggir, Babirik, Sungai Pandan, Sungai Tabukan, Amuntai Selatan, Amuntai Tengah, Banjarang, Amuntai Utara dan Haur Gading.

TECHNICAL NOTES

1. *Astronomically, Hulu Sungai Utara Regency is located between $2^{\circ} 1' 37'' - 2^{\circ} 35' 58''$ South latitude, and $144^{\circ} 50' 58'' - 115^{\circ} 50' 24''$ East longitude.*
2. *In terms of geographic position, Hulu Sungai Utara Regency has boundaries as follows:*
 - *North = Barito Timur Regency (Kalimantan Tengah Province) and Tabalong Regency;*
 - *West = Barito Selatan Regency and Barito Timur Regency (Kalimantan Tengah Province);*
 - *South = Hulu Sungai Selatan Regency, Tapin Regency, Hulu Sungai Tengah Regency and Barito Kuala Regency;*
 - *East = Balangan Regency.*
3. *Hulu Sungai Utara Regency consists of 219 villages spread over 10 subdistricts: Danau Panggang, Paminggir, Babirik, Sungai Pandan, Sungai Tabukan, Amuntai Selatan, Amuntai Tengah, Banjarang, Amuntai Utara and Haur Gading.*

ULASAN**DESCRIPTION**

1.1. Keadaan Geografi

1.1 Geography

Kabupaten Hulu Sungai Utara merupakan dataran rendah yang terletak antara $2^{\circ} 1' 37'' - 2^{\circ} 35' 58''$ Lintang Selatan dan $144^{\circ} 50' 58'' - 115^{\circ} 50' 24''$ Bujur Timur. Wilayah Kabupaten Hulu Sungai Utara berupa daratan seluas 882,80 km². Berdasarkan elevasi (ketinggian dari permukaan laut), dataran, Kabupaten Hulu Sungai Utara berkisar pada ketinggian 7,44 meter di atas permukaan air laut.

Hulu Sungai Utara Regency is a low lying area between $2^{\circ} 1' 37'' - 2^{\circ} 35' 58''$ South Latitude and $144^{\circ} 50' 58'' - 115^{\circ} 50' 24''$ East Longitude. The Hulu Sungai Utara Regency is a land area of 882,80 km². Elevation (altitude from sea level), the plains of the Hulu Sungai Utara Regency is around 7.44 meters above sea level.

Sampai dengan akhir tahun 2018, wilayah administrasi Kabupaten Hulu Sungai utara terdiri dari 10 Kecamatan. Luas masing – masing kecamatan yaitu: Kecamatan Danau Panggang (136,93 km²), Kecamatan Paminggir (203,47 km²), Kecamatan Babirik (75,73 km²), Kecamatan Sungai Pandan (59,92 km²), Kecamatan Sungai Tabukan (21,45 km²), Kecamatan Amuntai Selatan (183,16 km²), Kecamatan Amuntai Tengah (77,10 km²), Kecamatan Banjang (41,00 km²), Kecamatan Amuntai Utara (45,09 km²), dan Kecamatan Haur Gading (38,95 km²).

Until the end of 2018, the administrative area of Hulu Sungai Utara Regency consists of 10 subdistricts. The width of each subdistrict: Danau Panggang Subdistrict (136.93 km²), Paminggir Subdistrict (203.47 km²), Babirik Subdistrict (75.73 km²), Sungai Pandan Subdistrict (59.92 km²), Sungai Tabukan Subdistrict (21.45 km²), Amuntai Selatan Subdistrict (183.16 km²), Amuntai Tengah Subdistrict (77.10 km²), Banjang Subdistrict (41.00 km²), Amuntai Utara Subdistrict (45.09 km²), and Haur Gading Subdistrict (38.95 km²).

1.2. Iklim

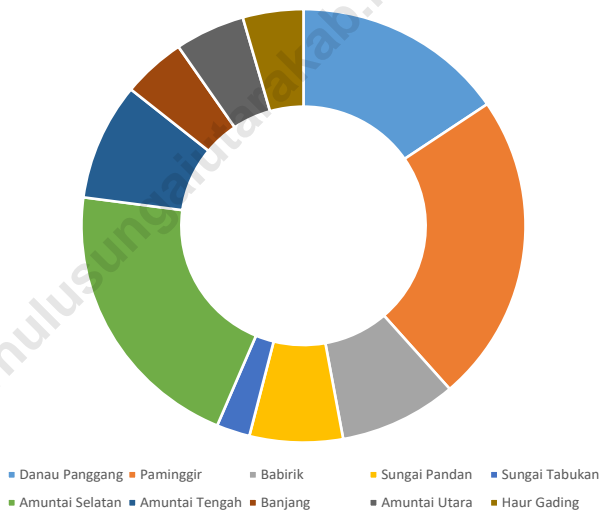
1.2 Climate

Pada tahun 2019, curah hujan di Hulu Sungai Utara sebesar 1.852,00 mm, menurut lokasi alat ukur di Kelurahan Kebun Sari, Kecamatan Amuntai Tengah. Turun dari tahun sebelumnya.

In 2019, rainfall in the Hulu Sungai Utara amounted to 1,852.00 mm, according to the location of the measuring instrument in Kebun Sari Village, Amuntai Tengah Subdistrict. Decrease from the previous year.

Gambar
Figures 1.1

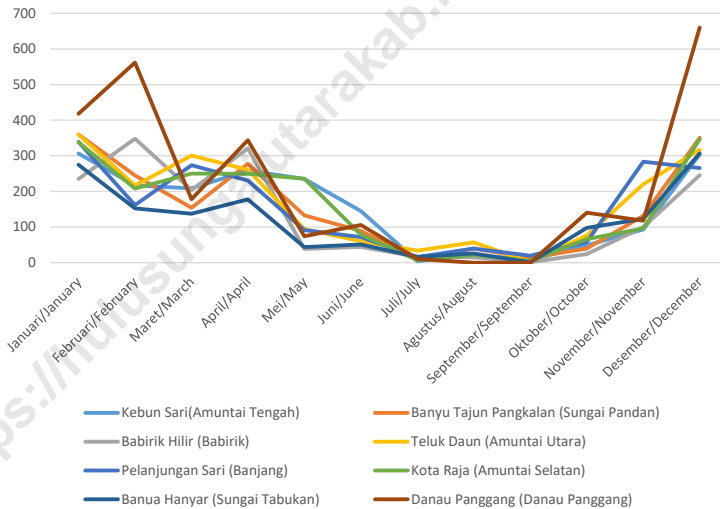
Luas Daerah menurut Kecamatan (%), 2019
Area of Subdistrict (%), 2019



Sumber/Source : Pemerintah Daerah Kabupaten Hulu Sungai Utara,2018 / *Regional Government of Hulu Sungai Utara Regency,2018*

Gambar 1.2
Figures

Jumlah Curah Hujan di Kabupaten Hulu Sungai Utara (mm), 2019
Number of Rainfall in Hulu Sungai Utara Regency (mm), 2019



Sumber/Source : Dinas Pertanian Kabupaten Hulu Sungai Utara/
Regional Office of Agriculture of Hulu Sungai Utara Regency

1.1 KEADAAN GEOGRAFI GEOGRAPHY CONDITION

Tabel 1.1.1 **Ibukota, Luas Daerah, Persentase Terhadap Luas Kabupaten, dan Jumlah Pulau Menurut Kecamatan di Kabupaten Hulu Sungai Utara, 2019^{xx}**
Capital, Total Area, Percentage to Regency's Area, and Number of Island by Subdistrict in Hulu Sungai Utara Regency, 2019^{xx}

Kecamatan Subdistrict	Ibukota Kecamatan Capital of Subdistrict	Luas Total Area (km ² /sq.km)
(1)	(2)	(3)
Danau Panggang	Danau Panggang	136,93
Paminggir	Paminggir	203,47
Babirik	Babirik	75,73
Sungai Pandan	Alabio	59,92
Sungai Tabukan	Sungai Tabukan	21,45
Amuntai Selatan	Telaga Silaba	183,16
Amuntai Tengah	Amuntai	77,10
Banjang	Banjang	41,00
Amuntai Utara	Teluk Daun	45,09
Haur Gading	Sungai Limas	38,95
Hulu Sungai Utara	Amuntai	882,80

Lanjutan Tabel/*Continued Table 1.1.1*

Kecamatan <i>Subdistrict</i>	Persentase terhadap Luas Kabupaten <i>Percentage to Regency's Area</i>	Jumlah Pulau <i>Number of Islands</i>
(1)	(4)	(5)
Danau Panggang	15,51	-
Paminggir	23,05	-
Babirik	8,58	-
Sungai Pandan	6,79	-
Sungai Tabukan	2,43	-
Amuntai Selatan	20,75	-
Amuntai Tengah	8,73	-
Banjang	4,64	-
Amuntai Utara	5,11	-
Haur Gading	4,41	-
Hulu Sungai Utara	100,00	-

Catatan/*Note*: 1 Berdasarkan informasi Pemerintah Daerah Kabupaten Hulu Sungai Utara Tahun 2018/
Based on information from Local Government of Hulu Sungai Utara Regency, 2018

2 Perbatasan dengan Provinsi Kalimantan Tengah belum final/
Border with the Kalimantan Tengah Province was not yet final

Sumber/*Source*: Pemerintah Daerah Kabupaten Hulu Sungai Utara/ *Regional Government of Hulu Sungai Utara Regency*

Tabel
Table 1.1.2

Tinggi Wilayah dan Jarak ke Ibukota Menurut Kecamatan di Kabupaten Hulu Sungai Utara, 2019
Altitude and Distance to the Capital by Subdistrict in Hulu Sungai Utara Regency, 2019

Kecamatan Subdistrict	Tinggi Wilayah (mdpl) Altitude (m a.s.l)	Jarak ke Ibukota (km) Distance to the Capital
(1)	(2)	(3)
Danau Panggang
Paminggir
Babirik
Sungai Pandan
Sungai Tabukan
Amuntai Selatan
Amuntai Tengah
Banjang
Amuntai Utara
Haur Gading
Hulu Sungai Utara	7,44	126,89

Catatan/Note: ¹ Ketinggian wilayah dalam satuan meter (m) / *Altitude in meters (m)*

² Tinggi wilayah adalah ketinggian kantor presiden, kantor gubernur, dan kantor bupati/walikota yang dihitung menggunakan data DEMNAS BIG/ *The height of the region is the height of the president's office, the governor's office, and the office of the regent / mayor which is calculated using DEMNAS BIG data*

³ Jarak yang dihitung adalah jarak datar menggunakan data Peta Rupabumi Indonesia Skala 1:50.000 dan 1:25.000/ *The calculated distance is the flat distance using Indonesian Map of Earth's Appearance Data Scale 1: 50,000 and 1: 25,000*

⁴ Perhitungan jarak mengikuti jarak dari kantor gubernur (sebagai titik awal) menuju ke kantor bupati/walikota (sebagai titik akhir)/ *Distance calculation follows the distance from the governor's office (as a starting point) to the office of the regent / mayor (as an end point)*

Sumber/Source: Kementerian Agraria dan Tata Ruang/Badan Pertanahan Nasional/ *Ministry of Agrarian Affairs and Spatial Planning/ National Land Agency*

1.2 IKLIM CLIMATE

Tabel 1.2.1 **Jumlah Curah Hujan Berdasarkan Lokasi Alat Ukur Menurut Bulan di Kabupaten Hulu Sungai Utara (mm), 2019**
Number of Rainfall by Measurement Tools Location by Months in Hulu Sungai Utara Regency (mm), 2019

Bulan Months	Kebun Sari(Amuntai Tengah)	Banyu Tajun Pangkalan (Sungai Pandan)	Babirik Hilir (Babirik)	Teluk Daun (Amuntai Utara)
(1)	(2)	(3)	(4)	(5)
Januari/January	306,50	360,00	235,00	360,00
Februari/February	217,00	245,00	348,00	216,90
Maret/March	208,50	154,00	204,00	300,80
April/April	259,00	278,00	321,00	261,10
Mei/May	235,50	133,00	38,50	94,40
Juni/June	145,00	89,00	44,50	60,70
Juli/July	4,00	10,00	16,50	34,00
Agustus/August	22,00	40,00	15,00	56,80
September/September	8,00	14,00	1,50	2,30
Oktober/October	49,00	40,00	24,50	76,40
November/November	93,50	132,00	100,00	220,50
Desember/December	304,00	351,00	245,50	317,00
Jumlah/Total	1 852,00	1 846,00	1 594,00	2 000,90

Lanjutan Tabel/*Continued Table 1.2.1*

Bulan Months	Pelanjungan Sari (Banjang)	Kota Raja (Amuntai Selatan)	Banua Hanyar (Sungai Tabukan)	Danau Panggang (Danau Panggang)
(1)	(6)	(7)	(8)	(9)
Januari/ <i>January</i>	339,00	338,30	275,00	418,00
Februari/ <i>February</i>	161,70	208,00	152,50	562,00
Maret/ <i>March</i>	274,00	250,00	137,50	178,50
April/ <i>April</i>	230,60	249,50	178,00	344,00
Mei/ <i>May</i>	91,70	236,00	44,00	74,00
Juni/ <i>June</i>	72,00	79,00	51,00	106,00
Juli/ <i>July</i>	16,00	7,00	16,00	10,50
Agustus/ <i>August</i>	39,80	22,00	26,00	...
September/ <i>September</i>	19,50	5,00	1,00	...
Oktober/ <i>October</i>	58,20	66,00	98,00	140,50
November/ <i>November</i>	283,50	96,00	123,00	118,00
Desember/ <i>December</i>	265,50	346,50	307,00	660,00
Jumlah/<i>Total</i>	1 851,50	1 903,30	1 409,00	2 611,50

Catatan/Note: -

Sumber/Source: Dinas Pertanian Kabupaten Hulu Sungai Utara/ *Regional Office of Agriculture of Hulu Sungai Utara Regency*

02

**PEMERINTAHAN
GOVERNMENT**

Jumlah Desa/Kelurahan
Number of Villages 2019

219



Jumlah PNS (orang)
Number of Civil Servants (person) 2019

4 325



**BADAN PUSAT STATISTIK
KABUPATEN HULU SUNGAI UTARA
BPS-STATISTICS OF HULU SUNGAI UTARA REGENCY**

PENJELASAN TEKNIS

1. Berdasarkan Undang-undang Republik Indonesia Nomor 27 Tahun 1959 Tentang Penetapan Undang-undang Darurat No 3 Tahun 1953 Tentang Perpanjangan Pembentukan Daerah Tingkat II di Kalimantan (Lembaran Negara Tahun 1953 No 9), Sebagai Undang-undang, Kabupaten Amuntai berganti nama menjadi Kabupaten Hulu Sungai Utara.
2. Anggota Dewan Perwakilan Rakyat Daerah (DPRD) dipilih melalui pemilihan umum (pemilu) dan dilantik dalam masa jabatan lima tahun.
3. Pasal 1 Undang-Undang Nomor 43 Tahun 1999 memberikan pengertian PNS adalah mereka yang setelah memenuhi syarat-syarat yang ditentukan dalam peraturan dalam peraturan perundang-undangan yang berlaku, diangkat oleh pejabat yang berwenang dan disertai tugas dalam suatu jabatan Negeri atau disertai tugas Negara lainnya yang ditetapkan berdasarkan sesuatu peraturan perundang-undangan dan digaji menurut peraturan perundang-undangan yang berlaku.
4. Pasal 2 ayat (1) Undang-Undang Nomor 43 Tahun 1999 tidak menyebutkan apa yang dimaksud dengan pengertian masing-masing bagiannya, namun disini

TECHNICAL NOTES

1. *Based on the Law of the Republic of Indonesia Number 27 of 1959 concerning the Establishment of Emergency Law No. 3 of 1953 concerning the Extension of the Formation of Second Level Regions in Kalimantan (State Gazette of 1953 No. 9), As a Law, Amuntai Regency was renamed to Hulu Sungai Utara Regency.*
2. *Regional House of Representatives (DPRD) members are elected through a general election and appointed for a five-years membership.*
3. *Article 1 of Law Number 43 of 1999 provides the meaning of civil servants who after fulfilling the conditions specified in the regulations in applicable legislation, is appointed by authorized officials and are entrusted with duties in a State office or assigned with other State assignment that determined based on a statutory regulation and are paid according to the applicable laws and regulations.*
4. *Article 2 paragraph (1) of Law Number 43 Year 1999 does not mention what is meant by the understanding of each part, but here a conclusion that can*

dapat diambil suatu kesimpulan bahwa yang dimaksud dengan PNS adalah pegawai negeri bukan Tentara Nasional Indonesia, dan Kepolisian Negara Republik Indonesia.

5. Realisasi Penerimaan dan Pengeluaran Pemerintah Kabupaten adalah realisasi/ perhitungan APBD Kabupaten pada tiap tahun anggaran.
6. Pendapatan Asli Daerah (PAD) adalah pendapatan yang diperoleh daerah yang dipungut berdasarkan peraturan daerah sesuai dengan peraturan perundang-undangan, guna keperluan daerah yang bersangkutan dalam membiayai kegiatannya.
7. Dana Perimbangan adalah dana yang bersumber dari pendapatan APBN yang dialokasikan kepada Daerah untuk mendanai kebutuhan daerah dalam rangka pelaksanaan desentralisasi.
8. Lain-lain Pendapatan yang Sah adalah pendapatan lainnya dari pemerintah pusat dan atau dari instansi pusat, serta dari daerah lainnya.

be drawn that civil servants are not Indonesian National Army, and National Police of Republic Indonesia.

5. *Actual revenue and expenditure of Regency Government is the realization/ provincial budget calculations for every fiscal year.*
6. *Original Local Government Revenue is revenue that withheld based on local regulations in accordance with the legislation, for the purposes of financing their activities.*
7. *Balanced Budget is the fund coming from the state budget that allocated to regions to fund their needs in the context of decentralization.*
8. *Other Legal Revenue is other income that coming from the central government and or from the central agencies, as well as from other local government.*

ULASAN**DESCRIPTION****2.1 Wilayah Administratif****2.1 Administrative Area**

Sampai akhir tahun 2019, jumlah kecamatan di Kabupaten Hulu Sungai Utara sebanyak 10 kecamatan dan jumlah desa/kelurahan sebanyak 219 desa/kelurahan.

Until the end of 2019, the number of subdistricts in Hulu Sungai Utara Regency is 10 subdistricts and the number of villages is 219 villages.

2.2 Dewan Perwakilan Rakyat Daerah**2.2 Regional house of Representative**

Dari 30 anggota dewan, lebih dari 75 persennya berjenis kelamin laki-laki. Sekitar 40 persen berasal dari partai Golongan Karya. Sisanya berasal dari Partai Kebangkitan Bangsa, Partai Persatuan Pembangunan, Partai Keadilan Sejahtera, Partai Gerindra, Partai Nasdem, Partai PDI-P, dan Partai Bulan Bintang.

Of the 30 board members, more than 75 percent are male. Around 40 percent came from the Golongan Karya party. The rest came from the Kebangkitan Bangsa Party, the Persatuan Pembangunan Party, the Keadilan Sejahtera Party, the Gerindra Party, the Nasdem Party, the PDI-P Party and the Bulan Bintang Party.

2.3 Sumber Daya Manusia**2.3 Human Resources**

Jumlah Pegawai Negeri Sipil (PNS) yang berada di bawah wewenang pemerintah daerah berjumlah 4.325 orang, dengan PNS laki-laki sebanyak 1.975 dan PNS perempuan sebanyak 2.350. Sebagian besar PNS merupakan pegawai lulusan sarjana. PNS paling banyak merupakan PNS golongan III.

The number of Civil Servants (PNS) under the authority of the regional government is 4,325 people, with 1,975 male civil servants and 2,350 female civil servants. Most civil servants are graduate graduates. Most civil servants are group III civil servants.

2.4 Keuangan Pemerintah**2.4 Government Finance**

Realisasi pendapatan pemerintah Kabupaten Hulu Sungai Utara tahun 2019 sebesar 1.268.511,66 juta rupiah, penerimaan terbesar dari transfer

Realization of the Government of North Hulu Sungai Utara Regency in 2018 amounted to 1,268,511.66 million rupiah, the largest revenue from general

dana alokasi umum. Realisasi belanja pemerintah Kabupaten Hulu Sungai Utara sebesar 1.238.750,03 juta rupiah, belanja terbesar pada belanja pegawai.

allocation fund transfers. Realization of government expenditure in the Hulu Sungai Utara Regency amounted to 1,238,750.03 million rupiah, the largest expenditure was on personnel expenditure.

2.5 Pemeriksaan

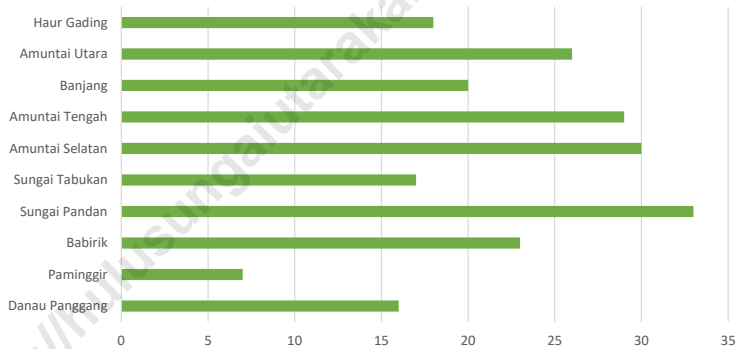
Sepanjang tahun 2019, jumlah pelanggaran yang ditemukan oleh Inspektorat Kabupaten Hulu Sungai Utara sebanyak 326 dan sebagian besar merupakan pelanggaran administrasi. Lebih dari 93 persen kasus telah ditindaklanjuti.

2.5 Inspection

Throughout 2019, the number of violations discovered by the Inspectorate of Hulu Sungai Utara Regency was 326 and most were administrative violations. Over 93 percent cases had been followed up.

Gambar 2.1
Figures

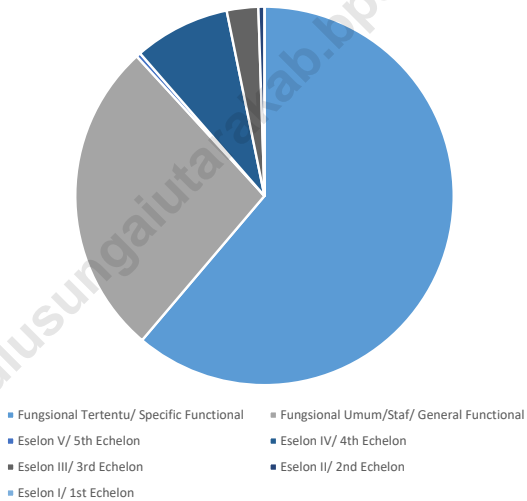
Jumlah Desa¹/Kelurahan di Kabupaten Hulu Sungai Utara, 2019
Number of Villages¹ in Hulu Sungai Utara Regency, 2019



Sumber/Source: Peraturan Kepala Badan Pusat Statistik Nomor 29 Tahun 2018 Tanggal 15 Januari 2018 tentang Perubahan Atas Peraturan Kepala Badan Pusat Statistik Nomor 55 Tahun 2017 tentang Kode dan Nama Wilayah Kerja Statistik Tahun 2017
Chief Statistician Regulation Number 29/2018, January 15 2018, as a revision of Chief Statistician Regulation Number 55 of 2017 on Code and Name of Regional Level of Data Collection

Gambar 2.2
Figures

Jumlah Pegawai Negeri Sipil di Kabupaten Hulu Sungai Utara, 2019
Number of Civil Servants in Hulu Sungai Utara Regency, 2019



Sumber/Source : Badan Kepegawaian, Pendidikan, dan Pelatihan Kabupaten Hulu Sungai Utara / Agency for Personal, Education, and Training of Hulu Sungai Utara Regency

2.1 WILAYAH ADMINISTRATIF ADMINISTRATIVE AREA

Tabel 2.1.1 **Jumlah Desa¹/Kelurahan Menurut Kecamatan di Kabupaten Hulu Sungai Utara, 2015–2019**
Table 2.1.1 **Number of Villages¹ by Subdistrict in Hulu Sungai Utara Regency, 2015–2019**

Kecamatan/Subdistrict	2015	2016	2017	2018	2019
(1)	(2)	(3)	(4)	(5)	(6)
Danau Panggang	16	16	16	16	16
Paminggir	7	7	7	7	7
Babirik	23	23	23	23	23
Sungai Pandan	33	33	33	33	33
Sungai Tabukan	17	17	17	17	17
Amuntai Selatan	30	30	30	30	30
Amuntai Tengah	29	29	29	29	29
Banjang	20	20	20	20	20
Amuntai Utara	26	26	26	26	26
Haur Gading	18	18	18	18	18
Hulu Sungai Utara	219	219	219	219	219

Catatan/Note: ¹Termasuk Unit Permukiman Transmigrasi (UPT)/Include Transmigration Settlement Unit
 Sumber/Source: Peraturan Kepala Badan Pusat Statistik Nomor 29 Tahun 2018 Tanggal 15 Januari 2018 tentang Perubahan Atas Peraturan Kepala Badan Pusat Statistik Nomor 55 Tahun 2017 tentang Kode dan Nama Wilayah Kerja Statistik Tahun 2017
Chief Statistician Regulation Number 29/2018, January 15 2018, as a revision of Chief Statistician Regulation Number 55 of 2017 on Code and Name of Regional Level of Data Collection

2.2 DEWAN PERWAKILAN RAKYAT DAERAH REGIONAL HOUSE OF REPRESENTATIVE

Tabel 2.2.1 Jumlah Anggota Dewan Perwakilan Rakyat Daerah Menurut Partai Politik dan Jenis Kelamin di Kabupaten Hulu Sungai Utara, 2019
Number of Regional House of Representatives's Members by Political Parties and Sex in Hulu Sungai Utara Regency, 2019

Partai Politik <i>Political Parties</i>	Laki-laki <i>Male</i>	Perempuan <i>Female</i>	Jumlah <i>Total</i>
(1)	(2)	(3)	(4)
Golongan Karya	9	3	12
Partai Kebangkitan Bangsa	3	2	5
Partai Persatuan Pembangunan	4	-	4
Partai Keadilan Sejahtera	3	-	3
Partai Gerindra	1	1	2
Partai Nasdem	1	1	2
Partai PDI-P	1	-	1
Partai Bulan Bintang	1	-	1
Hulu Sungai Utara	23	7	30

Catatan/Note: Anggota DPRD periode 2019-2024/ *Regional House of Representative's Members for the period 2019-2024*
 Sumber/Source: Sekretariat DPRD Kabupaten Hulu Sungai Utara/
Regional House of Representatives' Secretariat of Hulu Sungai Utara Regency

2.3 SUMBER DAYA MANUSIA HUMAN RESOURCES

Tabel 2.3.1 Jumlah Pegawai Negeri Sipil Menurut Jabatan dan Jenis Kelamin di Kabupaten Hulu Sungai Utara, Desember 2018 dan Desember 2019
Number of Civil Servants by Occupation and Sex in Hulu Sungai Utara Regency, Desember 2018 dan Desember 2019

Jabatan/Occupation	Desember 2018		
	Laki-laki/Male	Perempuan/Female	Jumlah/Total
(1)	(2)	(3)	(4)
Fungsional Tertentu/ <i>Specific Functional</i>	952	1 774	2 726
Fungsional Umum/Staf/ <i>General Functional</i>	693	376	1 069
Struktural/ <i>Structural</i>	330	200	530
Eselon V/ <i>5th Echelon</i>	16	18	34
Eselon IV/ <i>4th Echelon</i>	195	155	350
Eselon III/ <i>3rd Echelon</i>	100	23	123
Eselon II/ <i>2nd Echelon</i>	19	4	23
Eselon I/ <i>1st Echelon</i>	-	-	-
Jumlah/Total	1 975	2 350	4 325

Lanjutan Tabel/*Continued Table 2.3.1*

Jabatan/Occupation	Desember 2019		
	Laki-laki/Male	Perempuan/Female	Jumlah/Total
(1)	(5)	(6)	(7)
Fungsional Tertentu/ <i>Specific Functional</i>	887	1 706	2 593
Fungsional Umum/Staf/ <i>General Functional</i>	713	431	1 144
Struktural/ <i>Structural</i>	310	190	500
Eselon V/ <i>5th Echelon</i>	8	8	16
Eselon IV/ <i>4th Echelon</i>	193	155	348
Eselon III/ <i>3rd Echelon</i>	91	23	114
Eselon II/ <i>2nd Echelon</i>	18	4	22
Eselon I/ <i>1st Echelon</i>	-	-	-
Jumlah/Total	1 910	2 327	4 237

Catatan/Note: -

Sumber/Source: Badan Kepegawaian, Pendidikan, dan Pelatihan Kabupaten Hulu Sungai Utara / *Agency for Personal, Education, and Training of Hulu Sungai Utara Regency*

Tabel
Table 2.3.2

Jumlah Pegawai Negeri Sipil Menurut Tingkat Pendidikan dan Jenis Kelamin di Kabupaten Hulu Sungai Utara, Desember 2018 dan Desember 2019
Number of Civil Servants by Educational Level and Sex in Hulu Sungai Utara Regency, December 2018 and December 2019

Tingkat Pendidikan <i>Educational Level</i>	Desember 2018		
	Laki-laki <i>Male</i>	Perempuan <i>Female</i>	Jumlah <i>Total</i>
(1)	(2)	(3)	(4)
Sampai dengan SD <i>Up to Primary School</i>	78	7	85
SMP/Sederajat <i>General Vocational Junior High School</i>	156	15	171
SMA/Sederajat <i>General/Vocational Senior High School</i>	417	446	863
Diploma I, II/Akta I, II <i>Diploma I, II/Akta I, II</i>	196	332	528
Diploma III/Akta III/Sarjana Muda <i>Diploma III/Akta III/Bachelor</i>	150	395	545
Tingkat Sarjana/Doktor/Ph.D <i>University Graduates</i>	978	1 155	2 133
Jumlah/Total	1 975	2 350	4 325

Lanjutan Tabel/Continued Table 2.3.2

Tingkat Pendidikan <i>Educational Level</i>	Desember 2019		
	Laki-laki <i>Male</i>	Perempuan <i>Female</i>	Jumlah <i>Total</i>
(1)	(2)	(3)	(4)
Sampai dengan SD <i>Up to Primary School</i>	69	6	75
SMP/Sederajat <i>General Vocational Junior High School</i>	151	14	165
SMA/Sederajat <i>General/Vocational Senior High School</i>	390	432	822
Diploma I, II/Akta I, II <i>Diploma I, II/Akta I, II</i>	187	320	507
Diploma III/Akta III/Sarjana Muda <i>Diploma III/Akta III/Bachelor</i>	170	421	591
Tingkat Sarjana/Doktor/Ph.D <i>University Graduates</i>	943	1 134	2 077
Jumlah/Total	1 910	2 327	4 237

Catatan/Note: -

Sumber/Source: Badan Kepegawaian, Pendidikan, dan Pelatihan Kabupaten Hulu Sungai Utara / Agency for Personal, Education, and Training of Hulu Sungai Utara Regency

Tabel
Table 2.3.3

**Jumlah Pegawai Negeri Sipil Menurut Tingkat
Kepangkatan dan Jenis Kelamin, Desember 2018 dan
Desember 2019**
*Number of Civil Servants by Hierarchy and Sex, December
2018 and December 2019*

Pangkat/Golongan/Ruang <i>Hierarchy</i>	2018		
	Laki-laki <i>Male</i>	Perempuan <i>Female</i>	Jumlah <i>Total</i>
(1)	(2)	(3)	(4)
1. I/A (Juru Muda)	12	1	13
2. I/B (Juru Muda Tingkat I)	21	1	22
3. I/C (Juru)	38	4	42
4. I/D (Juru Tingkat I)	35	2	37
Golongan I/Range I	106	8	114
5. II/A (Pengatur Muda)	143	35	178
6. II/B (Pengatur Muda Tingkat I)	41	20	61
7. II/C (Pengatur)	186	173	359
8. II/D (Pengatur Tingkat I)	126	222	348
Golongan II/Range II	496	450	946
9. III/A (Penata Muda)	160	303	463
10. III/B (Penata Muda Tingkat I)	278	459	737
11. III/C (Penata)	158	233	391
12. III/D (Penata Tingkat I)	235	240	475
Golongan III/Range III	831	1 235	2 066
13. IV/A (Pembina)	456	628	1 084
14. IV/B (Pembina Tingkat I)	59	27	86
15. IV/C (Pembina Utama Muda)	27	2	29
16. IV/D (Pembina Utama Madya)	-	-	-
17. IV/E (Pembina Utama)	-	-	-
Golongan IV/Range IV	542	657	1 199
Jumlah/Total	1 975	2 350	4 325

Lanjutan Tabel/*Continued Table 2.3.3*

Pangkat/Golongan/Ruang <i>Hierarchy</i>	2019		
	Laki-laki <i>Male</i>	Perempuan <i>Female</i>	Jumlah <i>Total</i>
(1)	(5)	(6)	(7)
1. I/A (Juru Muda)	1	-	1
2. I/B (Juru Muda Tingkat I)	13	1	14
3. I/C (Juru)	39	4	43
4. I/D (Juru Tingkat I)	17	1	18
Golongan I/Range I	70	6	76
5. II/A (Pengatur Muda)	97	19	116
6. II/B (Pengatur Muda Tingkat I)	80	16	96
7. II/C (Pengatur)	107	131	238
8. II/D (Pengatur Tingkat I)	154	81	235
Golongan II/Range II	438	247	685
9. III/A (Penata Muda)	163	331	494
10. III/B (Penata Muda Tingkat I)	273	468	741
11. III/C (Penata)	197	347	544
12. III/D (Penata Tingkat I)	265	302	567
Golongan III/Range III	898	1 448	2 346
13. IV/A (Pembina)	420	581	1 001
14. IV/B (Pembina Tingkat I)	69	43	112
15. IV/C (Pembina Utama Muda)	16	1	17
16. IV/D (Pembina Utama Madya)	-	-	-
17. IV/E (Pembina Utama)	-	-	-
Golongan IV/Range IV	505	625	1 130
Jumlah/Total	1 911	2 326	4 237

Catatan/Note: -

Sumber/Source: Badan Kepegawaian, Pendidikan, dan Pelatihan Kabupaten Hulu Sungai Utara / Agency for Personal, Education, and Training of Hulu Sungai Utara Regency

2.4 KEUANGAN PEMERINTAH GOVERNMENT FINANCE

Tabel 2.4.1 Realisasi Pendapatan Pemerintah Kabupaten Hulu Sungai Utara Menurut Jenis Pendapatan (ribu rupiah), 2016–2019
Actual Revenues of Government of Hulu Sungai Utara Regency by Source of Revenues (thousand rupiahs), 2016–2019

Jenis Pendapatan/ Source of Revenues	2016	2017	2018	2019
(1)	(2)	(3)	(4)	(5)
Pendapatan Asli Daerah (PAD)/Original Local Government Revenue	95 440 232,95	131 552 357,25	119 147 624,91	141 119 534,47
Pajak Daerah/Local Taxes	7 681 403,19	9 774 498,68	11 296 103,11	12 295 463,27
Retribusi Daerah/Rebtributions	7 464 741,04	8 073 214,77	8 837 102,52	9 851 435,68
Hasil Perusahaan Milik Daerah dan Pengelolaan Kekayaan Daerah yang Dipisahkan/ Income of Regional Gov. Corporate and Management of Separated Reg. Gov.Wealth	7 282 118,67	11 259 600,61	12 093 886,29	4 998 330,40
Lain-lain PAD yang Sah/Other Original Local Gov. Revenue	73 011 970,04	102 445 043,18	86 920 532,98	113 974 305,12
Dana Perimbangan/Balanced Budget	930 930 185,20	725 616 561,51	799 129 266,90	832 348 840,40
Bagi Hasil Pajak/Tax Sharing	22 056 403,31	14 365 873,02	12 049 768,28	9 563 738,93
Bagi Hasil Bukan Pajak/Sumber Daya Alam/Non Tax/Natural Resources Sharing	138 708 997,99	79 426 321,78	126 089 310,44	122 174 809,35
Dana Alokasi Umum/General Allocation Funds	492 322 588,00	483 674 063,00	485 062 285,00	507 610 007,00
Dana Alokasi Khusus/Special Allocation Funds	277 842 195,90	148 150 303,71	175 927 903,18	193 000 285,12
Lain-lain Pendapatan yang Sah/Other Legal Revenue	178 934 462,62	225 331 431,82	231 849 284,51	295 043 281,24
Pendapatan Hibah/Grants	6 067 432,95	4 659 316,21	2 814 000,00	9 339 419,00
Dana Darurat/Emergency Funds	-	-	-	-
Dana Bagi Hasil Pajak dari Kabupaten dan Pemerintah Daerah Lainnya/Tax sharing from regency and other local governments	45 930 631,67	51 791 456,21	60 337 547,51	77 248 985,24
Dana Penyesuaian dan Otonomi Daerah/Otonomous Region and Balancing Funds	126 936 398,00	168 880 659,40	155 822 737,00	174 701 975,00
Bantuan Keuangan dari Kabupaten atau Pemerintah Daerah Lainnya/Financial assistance from regency and other local government	-	-	-	-
Lainnya/Other Funds	-	-	12 875 000,00	33 752 902,00
Hulu Sungai Utara	1 205 304 880,77	1 082 500 350,58	1 150 126 176,32	1 268 511 656,12

Catatan/Note: 1 Data APBD

Sumber/Source: Survei Statistik Keuangan Daerah/Financial Statistics of Provincial Government Survey

Tabel
Table 2.4.2

Realisasi Belanja Pemerintah Kabupaten Hulu Sungai Utara Menurut Jenis Belanja (ribu rupiah), 2016–2019
Actual Expenditures of Government of Hulu Sungai Utara Regency by Source of Expenditures (thousand rupiahs), 2016–2019

Jenis Pengeluaran/ Source of Expenditure	2016	2017	2018	2019
(1)	(2)	(3)	(4)	(5)
Belanja Operasional/ Operational Expenditures	928 000 189,00	933 740 924,28	936 570 725,18	1 007 842 007,45
Belanja Pegawai/ Personnel Expenditures	460 867 616,14	404 407 299,43	439 174 628,37	442 040 966,24
Belanja Barang/ Goods Expenditures	225 986 623,08	285 127 873,37	265 877 247,44	310 101 802,53
Belanja Hibah/ Grant Expenditures	43 483 322,50	18 423 397,00	9 942,00	11 028 750,94
Belanja Bantuan Sosial/ Social Expenditures	5 715 546,00	5 475 114,00	6 007 352,70	5 927 890,00
Belanja Bantuan Keuangan/ Financial Assistance Expenditures	191 947 081,27	220 307 240,48	215 568 955,00	238 742 597,74
Belanja Modal/ Capital Expenditures	377 831 879,93	190 177 392,92	208 927 804,24	228 958 248,07
Belanja Tanah/ Land Expenditures	18 700 330,60	2 964,00	2 653,00	168 280,00
Belanja Peralatan dan Mesin/ Tools and Machinery Expenditures	32 395 669,46	40 396 387,07	25 583 074,56	38 655 878,11
Belanja Bangunan dan Gedung/ Building Expenditures	34 061 198,50	51 816 692,52	45 510 639,00	67 278 538,16
Belanja Jalan, Irigasi, dan Jaringan/ Roads and Irrigation Expenditures	287 357 768,77	94 183 061,25	128 313 689,58	119 206 614,09
Belanja Aset Tetap Lainnya/ Other Assets Expenditures	5 316 912,60	816 386,00	4 866 821,10	3 648 937,71
Belanja Tak Terduga/ Unexpected Expenditures	737 904,15	-	1 576 451,60	5 605,00
Belanja Tak Terduga/ Unexpected Expenditures	737 904,15	-	1 576 451,60	5 605,00
Transfer/ Transfer	1 488 961,00	1 565 964,80	1 576 451,60	1 944 169,69
Transfer Bagi Hasil ke Kabupaten/Kota/Desa/ Transfer and Sharing to Regency/City/Village	1 488 961,00	1 565 964,80	-	-
Bagi Hasil Pajak/ Tax Sharing	-	-	1 576 451,60	1 944 169,69
Hulu Sungai Utara	1 308 058 934,07	1 125 484 282,00	1 147 074 981,02	1 238 750 030,20

Catatan/Note: 1 Data APBD

Sumber/Source: Survei Statistik Keuangan Daerah/Financial Statistics of Provincial Government Survey

2.5 PEMERIKSAAN INSPECTION

Tabel 2.5.1 Jumlah Pelanggaran yang Ditemukan dan Ditindaklanjuti Menurut Jenis Temuan di Kabupaten Hulu Sungai Utara, 2019
A Number of Violations Found and Followed by Type of Violations in Hulu Sungai Utara Regency, 2019

Jenis Pelanggaran/ <i>Type of Violations</i>	Jumlah Pelanggaran/ Temua/ <i>Number of Violations</i>	Jumlah yang Ditindaklanjuti/ <i>Number of Followed Violations</i>	Jumlah yang Belum Selesai Ditindaklanjuti/ <i>Number Violation That Had Not Followed yet</i>
(1)	(2)	(3)	(4)
Administrasi	274	254	20
Kekurangan Penerimaan Negara/ Daerah (Pajak)	17	17	-
Temua Kerugian Daerah/ Temuan Ganti Rugi (TGR)	35	35	-
Hulu Sungai Utara	326	306	20

Catatan/*Note*: -

Sumber/*Source*: Inspektorat Kabupaten Hulu Sungai Utara, Laporan Pemutakhiran Data Atas Laporan Hasil Pemeriksaan Inspektorat Pada SKPD dan Desa Terkait di Lingkungan Pemerintah Kabupaten Hulu Sungai Utara/ *Inspectorate of Hulu Sungai Utara Regency, Data Update Report on Inspectorate Inspection Report Results on Regional Apparatus Work Unit (SKPD) and Related Villages in the Government of Hulu Sungai Utara Regency*

PENDUDUK DAN KETENAGAKERJAAN POPULATION AND EMPLOYMENT

Penduduk
Population 2019

230 410

Hasil Registrasi
Registration Result

Catatan
Note



Rasio Jenis Kelamin
Sex Ratio 2019

99,88

Kepadatan Penduduk per km²
Population Density per sq.km 2019

261,00



BADAN PUSAT STATISTIK
KABUPATEN HULU SUNGAI UTARA
BPS-STATISTICS OF HULU SUNGAI UTARA REGENCY

PENJELASAN TEKNIS

TECHNICAL NOTES

- | | |
|--|---|
| <ol style="list-style-type: none"> 1. Sumber utama data kependudukan adalah sensus penduduk yang dilaksanakan setiap sepuluh tahun sekali. Sensus penduduk telah dilaksanakan sebanyak enam kali sejak Indonesia merdeka, yaitu tahun 1961, 1971, 1980, 1990, 2000, dan 2010. 2. Di dalam sensus penduduk, pencacahan dilakukan terhadap seluruh penduduk yang berdomisili di wilayah teritorial Indonesia termasuk warga negara asing kecuali anggota korps diplomatik negara sahabat beserta keluarganya. 3. Metode pengumpulan data dalam sensus dilakukan dengan wawancara antara petugas sensus dengan responden dan juga melalui <i>e-census</i>. Pencatatan penduduk menggunakan konsep <i>usual residence</i>, yaitu konsep di mana penduduk biasa bertempat tinggal. Bagi penduduk yang bertempat tinggal tetap dicacah di mana mereka biasa tinggal, sedangkan untuk penduduk yang tidak bertempat tinggal tetap dicacah di tempat di mana mereka ditemukan petugas sensus pada malam 'Hari Sensus'. Termasuk penduduk yang tidak bertempat tinggal tetap adalah tuna wisma, awak kapal berbendera Indonesia, penghuni perahu/rumah apung, masyarakat terpencil/terasing, | <ol style="list-style-type: none"> 1. <i>The main source of demographic data is population census, which is conducted every ten years. Population Census has been conducted six times since Indonesia's independence: 1961, 1971, 1980, 1990, 2000, and 2010.</i> 2. <i>The population census enumerates all residents who domicile in the entire territory of Indonesia including foreign citizens except the diplomatic corps members and their families.</i> 3. <i>The method of data collection in a population census involves interviewing respondents and conducting e-census. Enumeration of the population uses the concept of "usual residence", which is the concept of "places where people usually live". De jure was applied to the permanent residents, while de facto was applied to non-permanent residents. The permanent residents were enumerated in place where they normally live, the non-permanent residents were enumerated where they were found by the enumerators, on the night of 'Census Date'. The non permanent residents include homeless people, ship crew, boat people, remote area community, and internally</i> |
|--|---|

dan pengungsi. Bagi mereka yang mempunyai tempat tinggal tetap dan sedang bepergian ke luar wilayah lebih dari enam bulan, tidak dicacah di tempat tinggalnya, tetapi dicacah di tempat tujuannya.

4. Untuk tahun yang tidak dilaksanakan sensus penduduk, data kependudukan diperoleh dari hasil proyeksi penduduk. Proyeksi penduduk merupakan suatu perhitungan ilmiah yang didasarkan pada asumsi dari komponen-komponen perubahan penduduk, yaitu kelahiran, kematian, dan migrasi. Proyeksi penduduk Indonesia 2010–2020 menggunakan data dasar penduduk hasil SP2010.
 5. Penduduk Indonesia adalah semua orang yang berdomisili di wilayah teritorial Indonesia selama 6 bulan atau lebih dan atau mereka yang berdomisili kurang dari 6 bulan tetapi bertujuan menetap.
 6. Laju pertumbuhan penduduk adalah angka yang menunjukkan persentase pertambahan penduduk dalam jangka waktu tertentu.
 7. Kepadatan penduduk adalah rasio banyaknya penduduk per kilometer persegi.
 8. Rasio jenis kelamin adalah perbandingan antara penduduk laki-laki dan penduduk perempuan pada suatu wilayah dan waktu tertentu. Biasanya
- displaced persons. Those who had permanent residence and had been travelling away from their home for six months or more were not enumerated in their permanent place, but in the place where they were during the census.*
4. *For the periods where the population census is not conducted, population projection is done to estimate population during those years. The population projection is an estimate based on the demographic components, such as birth, death, and migration. Indonesia's 2010–2020 population projection used the 2010 Population Census as the base population.*
 5. *The population of Indonesia are all residents of the entire territory of Indonesia who have stayed for six months or longer, and those who intended to stay more than six months even though their length of stay is less than six months.*
 6. *The growth rate of population is the number that show percentage of population growth within a specified period.*
 7. *Population density is ratio of population per square kilometer.*
 8. *Sex ratio is the ratio of males population to females population in a given area and time, usually expressed as the number of males for every 100 females.*

- dinyatakan dengan banyaknya penduduk laki-laki untuk 100 penduduk perempuan.
9. Distribusi penduduk adalah pola persebaran penduduk di suatu wilayah, baik berdasarkan batas-batas geografis maupun berdasarkan batas-batas administrasi pemerintahan.
 10. Komposisi penduduk adalah pola persebaran penduduk menurut karakteristiknya, contoh: penduduk menurut kelompok umur, penduduk menurut jenis kelamin.
 11. Rumah tangga adalah seseorang atau sekelompok orang yang mendiami sebagian atau seluruh bangunan fisik/sensus dan biasanya tinggal bersama serta pengelolaan makan dari satu dapur. Yang dimaksud makan dari satu dapur adalah jika pengurusan kebutuhan sehari-harinya dikelola bersama-sama menjadi satu.
 12. Anggota rumah tangga adalah semua orang yang biasanya bertempat tinggal di suatu rumah tangga, baik yang berada di rumah pada waktu pencacahan maupun yang sementara tidak ada.
 13. Rata-rata anggota rumah tangga adalah angka yang menunjukkan rata-rata jumlah anggota rumah tangga per rumah tangga.
 14. Istilah migrasi seumur hidup disebut bila kabupaten tempat tinggal seseorang pada saat
9. *Population distribution is the pattern of population distribution in an area, either by geographic boundaries or by government administrative boundaries.*
 10. *Population composition is the pattern of population distribution by its characteristics, example: population by age group, population by sex*
 11. *Household is an individual or group of people living in a physical/census building unit or part of it and usually commit on a common provision for food and other essentials of living. Common provision for food means one organising daily needs for all of household members.*
 12. *Household member are those who usually lives in a household regardless of their location at the time of enumeration.*
 13. *Average household size is the average number of household members per household.*
 14. *Lifetime migration terminology if someone's Regency of residence at the time of enumeration was*

pencacahan berbeda dengan kabupaten tempat lahirnya.

15. Istilah migrasi risen disebut bila Kabupaten tempat tinggal seseorang pada saat pencacahan berbeda dengan Kabupaten tempat tinggalnya 5 tahun yang lalu.

different from his/her Regency of birthplace.

15. *Recent migration terminology if someone's Regency of residence at the time of enumeration was different from his/her Regency of residence 5 years ago.*

ULASAN

DESCRIPTION

3.1. Kependudukan

3.1. Population

Penduduk Kabupaten Hulu Sungai Utara berdasarkan proyeksi penduduk tahun 2019 sebanyak 237.573 jiwa, dengan rasio jenis kelamin sebesar 97,35. Sementara itu, berdasarkan data registrasi (adminduk) sebesar 230.410 jiwa, dengan rasio jenis kelamin sebesar 99,88.

The population of Hulu Sungai Utara Regency based on 2019 population projection of 237,573 inhabitants and sex ratio 97.35. Meanwhile, from resgistrati amount to 230,410 people, with a sex ratio of 99,88.

Kepadatan penduduk di Kabupaten Hulu Sungai Utara tahun 2019 mencapai 261,00 jiwa/km². Kepadatan penduduk tertinggi terletak di Kecamatan Sungai Tabukan sebesar 710,86 jiwa per km² dan terendah di Kecamatan Paminggir, sebesar 40,00 jiwa/km².

Population density in Hulu Sungai Utara Regency in 2019 reaches 261,00 people / km². The highest population density is located in Sungai Tabukan Subdistrict by 710.86 and the lowest is in Paminggir Subdistrict, by 40.00 people / km².

3.2. Ketenagakerjaan

3.2. Employment

Berdasarkan hasil Survei Angkatan Kerja Nasional pada Agustus 2019, lebih dari 96 persen penduduk angkatan kerja telah bekerja. Sisanya, sekitar 4.079 orang yang masih menganggur.

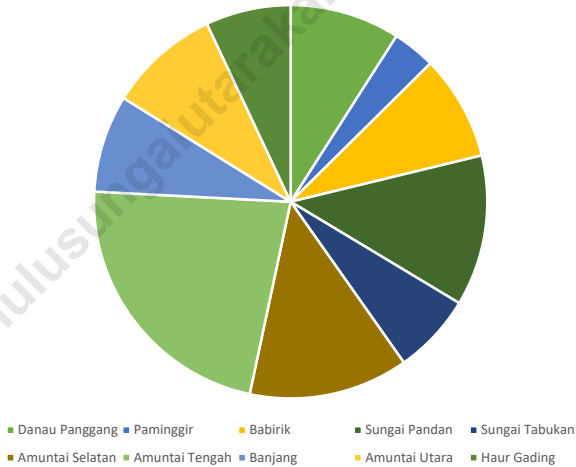
Based on the results of the National Labor Force Survey in August 2019, more than 96 percent of the workforce population was employed. The rest, around 4079 people are still unemployed.

Jumlah Pencari Kerja Terdaftar di Kabupaten Hulu Sungai Utara pada Dinas Penanaman Modal, Pelayanan Terpadu Satu Pintu dan Tenaga Kerja Kabupaten Hulu Sungai Utara pada tahun 2019 sebesar 782 pekerja. Hampir 70 persen yang mencari kerja adalah laki-laki. Dilihat dari tingkat pendidikan, paling banyak pencari kerja tamatan SMA/Sederajat.

The number of Job Seekers Registered in the Hulu Sungai Utara Regency at the Regional Office of Investment, One Stop Integrated Services and Manpower of Hulu Sungai Utara Regency in 2019 was 782 workers. Almost 70 percent jobseeker was male. Judging from the level of education, most job seekers graduated from senior high school / equivalent.

Gambar 3.1
Figures

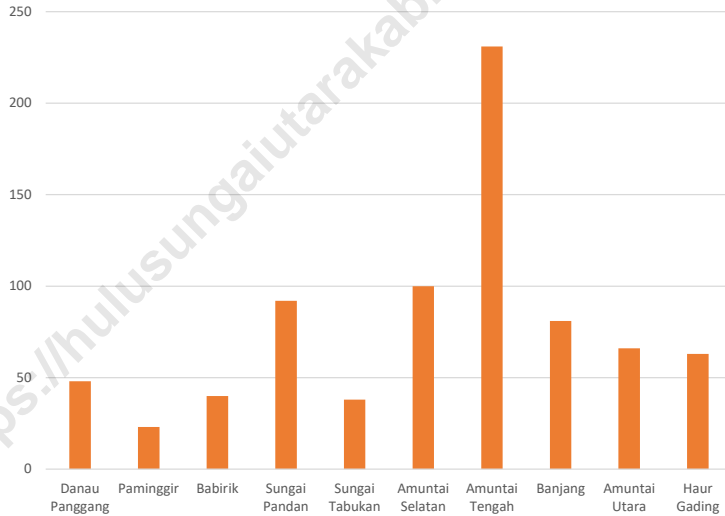
Distribusi Persentase Penduduk di Kabupaten Hulu Sungai Utara, 2019
Percentage Distribution of Population in Hulu Sungai Utara Regency, 2019



Sumber/Source: Dinas Kependudukan dan Pencatatan Sipil Kabupaten Hulu Sungai Utara, Data Kependudukan Semester II/Population and Civil Registration Agency of Hulu Sungai Utara Regency, Population Data Semester II

Gambar 3.2
Figures

**Jumlah Pencari Kerja yang Mendaftar di Kabupaten
Hulu Sungai Utara, 2019**
*Number of Job Seekers Registering in Hulu Sungai Utara
Regency, 2019*



Sumber/Source: Dinas Penanaman Modal, Pelayanan Terpadu Satu Pintu dan Tenaga Kerja/Regional Office of Investment, One-door Integrated Service and Manpower of Hulu Sungai Utara Regency

**3.1 PENDUDUK
POPULATION**

Tabel 3.1.1 Penduduk, Laju Pertumbuhan Penduduk per Tahun, Distribusi Persentase Penduduk, Kepadatan Penduduk, Rasio Jenis Kelamin Penduduk Menurut Kecamatan, 2019
Population, Annual Population Growth Rate, Percentage Distribution of Population, Population Density, and Population Sex Ratio by Subdistrict, 2019

Kecamatan Subdistrict	Penduduk Population	Laju Pertumbuhan Penduduk per Tahun 2018–2019 Annual Population Growth Rate (%) 2018–2019
(1)	(2)	(3)
Danau Panggang	20 861	1,11
Paminggir	8 138	2,87
Babirik	19 886	0,19
Sungai Pandan	28 580	1,15
Sungai Tabukan	15 248	0,42
Amuntai Selatan	30 202	1,34
Amuntai Tengah	51 807	1,35
Banjang	18 448	0,48
Amuntai Utara	21 105	1,28
Haur Gading	16 135	0,49
Hulu Sungai Utara		
Hasil Registrasi/ <i>Registration Result</i>	230 410	1,05
Hasil Proyeksi ¹ / <i>Projection Result</i>	237 573	1,39

Lanjutan Tabel/*Continued Table 3.1.1*

Kecamatan <i>Subdistrict</i>	Persentase Penduduk <i>Percentage of Total Population</i>	Kepadatan Penduduk* per km ² <i>Population Density* per sq.km</i>
(1)	(7)	(8)
Danau Panggang	9,05	152,35
Paminggir	3,53	40,00
Babirik	8,63	262,59
Sungai Pandan	12,40	476,97
Sungai Tabukan	6,62	710,86
Amuntai Selatan	13,11	164,89
Amuntai Tengah	22,48	671,95
Banjang	8,01	449,95
Amuntai Utara	9,16	468,06
Haur Gading	7,00	414,25
Hulu Sungai Utara		
Hasil Registrasi/ <i>Registration Result</i>	100,00	261,00
Hasil Proyeksi ¹ / <i>Projection Result</i>	100,00	269,11

Lanjutan Tabel/*Continued Table* 3.1.1

Kecamatan <i>Subdistrict</i>	Rasio Jenis Kelamin <i>Population Sex Ratio</i>
(1)	(11)
Danau Panggang	102,69
Paminggir	102,39
Babirik	100,89
Sungai Pandan	98,54
Sungai Tabukan	99,76
Amuntai Selatan	100,82
Amuntai Tengah	99,14
Banjang	103,35
Amuntai Utara	97,74
Haur Gading	95,93
Hulu Sungai Utara	
Hasil Registrasi/ <i>Registration Result</i>	99,88
Hasil Proyeksi ¹ / <i>Projection Result</i>	97,35

Catatan/*Note*: ¹ Data dari Hasil Proyeksi Penduduk Indonesia 2015–2045 (Pertengahan tahun/Juni)/*Data from the result of Indonesia Population Projection 2015–2045 (mid year/June)*

Sumber/*Source*: Dinas Kependudukan dan Pencatatan Sipil Kabupaten Hulu Sungai Utara, Data Kependudukan Semester II/*Population and Civil Registration Agency of Hulu Sungai Utara Regency, Population Data Semester II*

Tabel
Table 3.1.2**Jumlah Tambahan Akta yang Diterbitkan¹ Menurut Kecamatan dan Jenis Akta di Kabupaten Hulu Sungai Utara, 2019**
Certificate Issued¹ by Subdistrict and Types of Certificate in Hulu Sungai Utara Regency, 2019

Kecamatan Subdistrict	Kelahiran/Birth	Kematian/Death
(1)	(2)	(3)
Danau Panggang	9 508	-
Paminggir	3 792	-
Babirik	9 592	1
Sungai Pandan	16 623	5
Sungai Tabukan	8 141	5
Amuntai Selatan	15 447	6
Amuntai Tengah	23 171	23
Banjang	8 038	8
Amuntai Utara	10 321	1
Haur Gading	7 702	1
Hulu Sungai Utara	112 335	50

Catatan/Note: ¹ Hanya yang diterbitkan tahun 2019/ Only issued in 2019

Sumber/Source: Dinas Kependudukan dan Pencatatan Sipil Kabupaten Hulu Sungai Utara/Population and Civil Registration Agency of Hulu Sungai Utara Regency

Tabel
Table 3.1.3

Jumlah Tambahannya Kartu Tanda Penduduk Elektronik (KTP-el), Kartu Identitas Anak (KIA), dan Kartu Keluarga (KK) Baru yang Diterbitkan¹ Menurut Kecamatan di Kabupaten Hulu Sungai Utara, 2019
New Electronic Identity Cards (e-KTP), Identity Cards of Children (KIA), and the Family Card (KK) Issued¹ by Subdistrict in Hulu Sungai Utara Regency, 2019

Kecamatan Subdistrict	KTP-el	KIA²	KK
(1)	(2)	(3)	(4)
Danau Panggang	705	296	519
Paminggir	33	63	168
Babirik	268	621	516
Sungai Pandan	762	461	1 682
Sungai Tabukan	47	156	883
Amuntai Selatan	390	389	777
Amuntai Tengah	166	961	1 842
Banjang	391	242	597
Amuntai Utara	391	159	340
Haur Gading	405	593	574
Hulu Sungai Utara	3 558	3 941	7 898

Catatan/Note: ¹ Hanya yang diterbitkan tahun 2019/ *Only issued in 2019*

² KIA di Kabupaten Hulu Sungai Utara baru diterbitkan mulai tahun 2019/ *KIA in Hulu Sungai Utara Regency has only been published starting in 2019*

Sumber/Source: Dinas Kependudukan dan Pencatatan Sipil Kabupaten Hulu Sungai Utara/ *Population and Civil Registration Agency of Hulu Sungai Utara Regency*

Tabel 3.1.4 Jumlah KTP-el, KIA, dan KK Cetak Baru yang Diterbitkan¹ Menurut Kecamatan di Kabupaten Hulu Sungai Utara, 2019
Total of Electronic Identity Cards (e-KTP), Identity Cards of Children (KIA), and the Family Card (KK) Newly Printed that Published¹ by Subdistrict in Hulu Sungai Utara Regency, 2019

Kecamatan Subdistrict	KTP-el	KIA2	KK
(1)	(2)	(3)	(4)
Danau Panggang	13 277	296	6 226
Paminggir	13 450	63	6 140
Babirik	20 257	621	9 058
Sungai Pandan	21 170	461	9 197
Sungai Tabukan	35 777	156	15 930
Amuntai Selatan	14 968	389	6 400
Amuntai Tengah	12 364	961	5 675
Banjang	11 542	242	4 951
Amuntai Utara	5 572	159	2 407
Haur Gading	10 708	593	4 690
Hulu Sungai Utara	159 085	3 941	70 674

Catatan/Note: ¹ Mulai pertama kali tercatat di Kabupaten sampai tahun 2019/ *Starting from the first time recorded in the Regency until 2019*

² KTP-el mulai diterbitkan pada tahun 2016/ *e-KTP began to be published in 2016*

³ KIA di Kabupaten Hulu Sungai Utara baru diterbitkan mulai tahun 2019/ *KIA in Hulu Sungai Utara Regency has only been published starting in 2019*

Sumber/Source: Dinas Kependudukan dan Pencatatan Sipil Kabupaten Hulu Sungai Utara/Population and Civil Registration Agency of Hulu Sungai Utara Regency

3.2 KETENAGAKERJAAN EMPLOYMENT

Tabel 3.2.1 Jumlah Penduduk Berumur 15 Tahun Keatas Menurut Jenis Kegiatan Selama Seminggu yang Lalu dan Jenis Kelamin di Kabupaten Hulu Sungai Utara, 2019
Population Aged 15 Years and Over by Type of Activity During The Previous Week and Sex in Hulu Sungai Utara Regency, 2019

Kegiatan Utama <i>Main Activity</i>	Jenis Kelamin/Sex		
	Laki-Laki <i>Male</i>	Perempuan <i>Female</i>	Jumlah <i>Total</i>
(1)	(2)	(3)	(4)
Angkatan Kerja <i>Economically Active</i>	67 021	50 263	117 284
Bekerja/ <i>Working</i>	64 273	48 932	113 205
Pengangguran Terbuka <i>Unemployment</i>	2 748	1 331	4 079
Bukan Angkatan Kerja <i>Economically Inactive</i>	15 499	37 347	52 846
Sekolah/ <i>Attending School</i>	8 685	7 332	16 017
Mengurus Rumah Tangga <i>Housekeeping</i>	2 019	27 926	29 945
Lainnya/ <i>Others</i>	4 795	2 089	6 884
Jumlah/Total	82 520	87 610	170 130

Catatan/Note:

Sumber/Source: BPS, Survei Angkatan Kerja Nasional (Sakernas) Agustus/BPS-Statistics Indonesia, August National Labor Force Survey

Tabel
Table 3.2.2

Penduduk Berumur 15 Tahun ke Atas Menurut Pendidikan Tertinggi yang Ditamatkan dan Jenis Kegiatan Selama Seminggu yang Lalu di Kabupaten Hulu Sungai Utara, 2019

Population 15 Years of Age and Over by Educational Attainment and Type of Activity During the Previous Week in Hulu Sungai Utara Regency, 2019

Pendidikan Tertinggi yang Ditamatkan ¹ <i>Educational Attainment¹</i>	Angkatan Kerja/ <i>Economically Active</i>			Persentase Bekerja terhadap Angkatan Kerja <i>Percentage of Working to Economically Active</i>
	Bekerja <i>Working</i>	Pengangguran ² <i>Unemployment²</i>	Jumlah Angkatan Kerja <i>Total of Economically Active</i>	
(1)	(2)	(3)	(4)	(5)
0	63 307	1 156	64 463	98,21
1	18 061	690	18 751	96,32
2	19 611	1 702	21 313	92,01
3	12 226	531	12 757	95,84
Jumlah/Total	113 205	4 079	117 284	96,52

- Catatan/Note:
- ¹ 0. ≤ Sekolah Dasar (SD)/≤ *Primary School*
1. Sekolah Menengah Pertama/*Junior High School*
2. Sekolah Menengah Atas/*Senior High School*
3. Perguruan Tinggi/*Collage*
 - ² 1. Mencari pekerjaan/*Looking for work*
2. Mempersiapkan usaha/*Establishing a new business/firm*
3. Merasa tidak mungkin mendapat pekerjaan/*Hopeless of job*
4. Sudah punya pekerjaan tetapi belum mulai bekerja/*Have a job in future start*

Sumber/Source: BPS, Survei Angkatan Kerja Nasional (Sakernas) Agustus/BPS-Statistics Indonesia, August National Labor Force Survey

Tabel
Table 3.2.3

Penduduk Berumur 15 Tahun Ke Atas yang Bekerja Selama Seminggu yang Lalu Menurut Status Pekerjaan Utama dan Jenis Kelamin di Kabupaten Hulu Sungai Utara, 2019
Population 15 Years of Age and Over who Worked During The Previous Week by Main Employment Status and Sex in Hulu Sungai Utara Regency, 2019

Status Pekerjaan Utama <i>Main Employment Status</i>	Laki-Laki <i>Male</i>	Perempuan <i>Female</i>	Jumlah <i>Total</i>
(1)	(2)	(3)	(4)
Berusaha sendiri <i>Own account worker</i>	19 634	13 745	33 379
Berusaha dibantu buruh tidak tetap/buruh tidak dibayar <i>Employer assisted by temporary worker/unpaid worker</i>	10 362	5 027	15 389
Berusaha dibantu buruh tetap/buruh dibayar <i>Employer assisted by permanent worker/paid worker</i>	3 379	1 013	4 392
Buruh/Karyawan/Pegawai/ <i>Employee</i>	22 828	15 317	38 145
Pekerja bebas <i>Casual worker</i>	5 006	3 027	8 033
Pekerja keluarga/tak dibayar <i>Family worker/unpaid worker</i>	3 064	10 803	13 867
Jumlah/Total	64 273	48 932	113 205

Catatan/Note: -

Sumber/Source: BPS, Survei Angkatan Kerja Nasional (Sakernas) Agustus/BPS-Statistics Indonesia, August National Labor Force Survey

Tabel 3.2.4 **Jumlah Pencari Kerja Menurut Kecamatan dan Jenis Kelamin di Kabupaten Hulu Sungai Utara, 2019**
Table 3.2.4 **Number of Job Seekers by Subdistrict and Gender in Hulu Sungai Utara Regency, 2019**

Kecamatan/ Subdistrict	Laki-laki/Male	Perempuan/Female	Jumlah/Total
(1)	(2)	(3)	(4)
Danau Panggang	39	9	48
Paminggir	19	4	23
Babirik	29	11	40
Sungai Pandan	60	32	92
Sungai Tabukan	26	12	38
Amuntai Selatan	65	35	100
Amuntai Tengah	148	83	231
Banjang	61	20	81
Amuntai Utara	50	16	66
Haur Gading	43	20	63
Hulu Sungai Utara	540	242	782

Catatan/Note: -

Sumber/Source: Dinas Penanaman Modal, Pelayanan Terpadu Satu Pintu dan Tenaga Kerja/Regional Office of Investment, One-door Integrated Service and Manpower of Hulu Sungai Utara Regency

Tabel 3.2.5
Table

Jumlah Pencari Kerja Menurut Kecamatan dan Pendidikan yang Ditamatkan di Kabupaten Hulu Sungai Utara, 2019
Number of Job Seekers by Subdistrict and Education Attainment in Hulu Sungai Utara Regency, 2019

Kecamatan/ Subdistrict	SD/ sederajat	SLTP/ sederajat	SLTA/ sederajat	D I, D II, D III	D IV/S1	S2,S3
(1)	(2)	(3)	(4)	(5)	(6)	(7)
Danau Panggang	3	2	33	-	10	-
Paminggir	-	-	19	1	3	-
Babirik	-	1	23	4	12	-
Sungai Pandan	2	2	42	12	34	-
Sungai Tabukan	-	-	24	2	12	-
Amuntai Selatan	4	1	47	12	36	-
Amuntai Tengah	4	3	96	23	104	1
Banjang	-	4	57	4	16	-
Amuntai Utara	3	3	41	4	15	-
Haur Gading	-	1	47	4	11	-
Hulu Sungai Utara	16	17	429	66	253	1

Catatan/Note: -

Sumber/Source: Dinas Penanaman Modal, Pelayanan Terpadu Satu Pintu dan Tenaga Kerja/Regional Office of Investment, One-door Integrated Service and Manpower of Hulu Sungai Utara Regency

Tabel 3.2.6 **Jumlah Pencari Kerja Menurut Pendidikan yang Ditamatkan dan Jenis Kelamin di Kabupaten Hulu Sungai Utara, 2019**
Number of Job Seekers by Educational Attainment and Gender in Hulu Sungai Utara Regency, 2019

Pendidikan yang Ditamatkan/ Educational Attainment	Laki-laki/Male	Perempuan/Female	Jumlah/Total
(1)	(2)	(3)	(4)
SD/ sederajat	14	2	16
SLTP/ sederajat	17	-	17
SLTA/ sederajat	348	81	429
D I, D II, D III	31	35	66
D IV/S1	129	124	253
S2, S3	1	-	1
Hulu Sungai Utara	540	242	782

Catatan/Note: -

Sumber/Source: Dinas Penanaman Modal, Pelayanan Terpadu Satu Pintu dan Tenaga Kerja/Regional Office of Investment, One-door Integrated Service and Manpower of Hulu Sungai Utara Regency

Tabel
Table 3.2.7

**Jumlah Pencari Kerja yang Mendaftar, Ditempatkan,
 dan Dihapuskan Menurut Bulan dan Jenis Kelamin di
 Kabupaten Hulu Sungai Utara, 2019**
*Number of Job Seekers Registering, Placed, and Deleted by
 Month and Gender in Hulu Sungai Utara Regency, 2019*

Bulan/ Month	Mendaftar/ Registering			Ditempatkan/ Allocated		
	Laki-laki/ Male	Perempuan/ Female	Jumlah/ Total	Laki-laki/ Male	Perempuan/ Female	Jumlah/ Total
(1)	(2)	(3)	(4)	(5)	(6)	(7)
Januari/ January	102	81	183	78	75	153
Februari/ February	45	25	70	-	-	-
Maret/ March	29	16	45	-	-	-
April/ April	24	11	35	-	-	-
Mei/ May	24	9	33	-	-	-
Juni/ June	72	17	89	7	8	15
Juli/ July	62	16	78	-	-	-
Agustus/ August	46	21	67	-	-	-
September/ September	38	4	42	1	-	1
Oktober/ October	44	17	61	-	-	-
November/ November	31	8	39	-	-	-
Desember/ December	23	17	40	1	-	1
Hulu Sungai Utara	540	242	782	87	83	170

Lanjutan Tabel/*Continued Table 3.2.7*

Bulan/ Month	Dihapuskan/ <i>Deleted</i>		
	Laki-laki/ <i>Male</i>	Perempuan/ <i>Female</i>	Jumlah/ <i>Total</i>
(1)	(8)	(9)	(10)
Januari/ <i>January</i>	15	18	33
Februari/ <i>February</i>	12	4	16
Maret/ <i>March</i>	3	2	5
April/ <i>April</i>	1	3	4
Mei/ <i>May</i>	1	2	3
Juni/ <i>June</i>	14	3	17
Juli/ <i>July</i>	6	1	7
Agustus/ <i>August</i>	5	3	8
September/ <i>September</i>	7	-	7
Oktober/ <i>October</i>	4	2	6
November/ <i>November</i>	5	-	5
Desember/ <i>December</i>	3	1	4
Hulu Sungai Utara	76	39	115

Catatan/*Note*: -

Sumber/*Source*: Dinas Penanaman Modal, Pelayanan Terpadu Satu Pintu dan Tenaga Kerja/*Regional Office of Investment, One-door Integrated Service and Manpower of Hulu Sungai Utara Regency*

04

SOSIAL DAN KESEJAHTERAAN RAKYAT SOCIAL AND WELFARE

Rawat Jalan
Outpatients 2019

59 971

Sarana Kesehatan
Health Facilities 2019

484



Tenaga Kesehatan
Medical Personnel 2019

729

Rawat Inap
Inpatients 2019

17 485



BADAN PUSAT STATISTIK
KABUPATEN HULU SUNGAI UTARA
BPS-STATISTICS OF HULU SUNGAI UTARA REGENCY

PENJELASAN TEKNIS

1. Jalur Pendidikan di Indonesia terdiri atas 1) pendidikan formal, 2) pendidikan nonformal, dan 3) pendidikan informal yang ketiganya dapat saling melengkapi dan memperkaya (Undang-Undang No. 20 Tahun 2013 tentang Sistem Pendidikan Nasional).
2. Jenjang Pendidikan Formal terdiri atas pendidikan dasar, pendidikan menengah, dan pendidikan tinggi. Jenis pendidikan yang diajarkan mencakup pendidikan umum, kejuruan, akademik, profesi, vokasi, keagamaan, dan khusus.
 - Pendidikan Dasar berbentuk Sekolah Dasar (SD) dan Madrasah Ibtidaiyah (MI) atau bentuk lain yang sederajat serta Sekolah Menengah Pertama (SMP) dan Madrasah Tsanawiyah (MTs), atau bentuk lain yang sederajat.
 - Pendidikan Menengah berbentuk Sekolah Menengah Atas (SMA), Madrasah Aliyah (MA), Sekolah Menengah Kejuruan (SMK), dan Madrasah Aliyah Kejuruan (MAK), atau bentuk lain yang sederajat.
 - Pendidikan Tinggi merupakan jenjang pendidikan setelah pendidikan menengah yang mencakup program pendidikan diploma, sarjana, magister, spesialis, dan doktor

TECHNICAL NOTES

1. *The Education System in Indonesia consists of 1) a formal education, 2) non-formal education, and 3) informal education that all three can be complementary and enriching (Law No. 20 Year 2013 about The National Education System).*
2. *The Formal Education Level consists of primary education, secondary education, and high education. The kind of education that taught consists of general education, vocational, academic, professional, religious, and specific education.*
 - *The Primary Education consists of Elementary School and Islamic Elementary School or other equivalent forms and Junior High School and MTs, or other equivalent forms.*
 - *The Secondary Education consists of the senior high school, MA, Vocational School, and Vocational Madrasah Aliyah, or other equivalent forms.*
 - *The High Education consists of the education level after the secondary education that consists of diplomas, bachelor, master, specialist, and doctoral degrees that are held by the*

yang diselenggarakan oleh perguruan tinggi. Perguruan tinggi dapat berbentuk akademi, politeknik, sekolah tinggi, institut, atau universitas.

3. Rumah Sakit adalah tempat pemeriksaan dan perawatan kesehatan, biasanya berada di bawah pengawasan dokter/tenaga medis, yang melayani penderita yang sakit untuk berobat rawat jalan atau rawat inap.
4. Rumah Sakit Bersalin adalah rumah sakit khusus untuk persalinan, dilengkapi pelayanan spesialis pemeriksaan kehamilan, persalinan, rawat inap dan rawat jalan ibu dan anak yang berada di bawah pengawasan dokter spesialis kandungan.
5. Rumah Bersalin adalah sarana pelayanan kesehatan dengan izin sebagai rumah bersalin, dilengkapi pelayanan pemeriksaan kehamilan, persalinan serta pemeriksaan ibu dan anak yang berada di bawah pengawasan bidan senior.
6. Poliklinik adalah sarana kesehatan yang dipakai untuk pelayanan berobat jalan, biasanya berada di bawah pengawasan dokter/tenaga medis.
7. Puskesmas (Pusat Kesehatan Masyarakat) adalah unit pelaksana teknis dinas kesehatan kabupaten/ kota yang mempunyai fungsi utama sebagai penyelenggara

college. The colleges can be academy, polytechnic, high school, institute, or university.

3. *Hospital is a place for health check, usually controlled/supervised by doctors/medical personnel to serve the ill patients to get outpatient or inpatient treatment services.*
4. *Maternity Hospital is a specialized hospital for childbirth, has specialist inspection service to pregnancy, childbirth, hospitalization and outpatient for mothers and children that is under the supervision of an obstetrician.*
5. *Maternity House is health care facility with a license as a maternity house, equipped with prenatal care, childbirth and examination of mothers and children which is under the supervision of a senior midwife.*
6. *Polyclinic is a health facility in which to get outpatient services, usually under the control of doctor/medical personnel.*
7. *Public Health Center is technical implementation unit of regency health department that have the primary function as a first-level health care providers. The working area standard of public*

elayanan kesehatan tingkat pertama. Wilayah kerja puskesmas maksimal adalah satu kecamatan dan untuk dapat menjangkau wilayah kerjanya, puskesmas mempunyai jaringan pelayanan yang meliputi unit Puskesmas Pembantu (Pustu), unit Puskesmas Keliling (Puskel), dan unit bidan desa/komunitas (Peraturan Menteri Kesehatan RI No. 75 Tahun 2014 Tentang Pusat Kesehatan Masyarakat).

8. Apotek adalah suatu tempat tertentu yang digunakan untuk melakukan pekerjaan kefarmasian, dan penyaluran/ penjualan obat atau bahan farmasi dan perbekalan kesehatan lainnya kepada masyarakat yang dikelola oleh tenaga apoteker (Peraturan Menteri Kesehatan RI No. 1332 Tahun 2002 Tentang Perubahan Atas Peraturan Menteri Kesehatan RI No. 922/MENKES/PER/X/1993 Tentang Ketentuan dan Tata Cara Pemberian Izin Apotek).
 9. *Bed Occupancy Rate (BOR)* yaitu persentase pemakaian tempat tidur pada satu satuan waktu tertentu. Indikator ini memberikan gambaran tinggi rendahnya tingkat pemanfaatan tempat tidur rumah sakit.

$$= (\text{Jumlah hari perawatan rumah sakit} \times 100\%) / (\text{Jumlah TT} \times \text{Jumlah hari dalam satu periode})$$
 Nilai Parameter BOR yang ideal adalah 60-85 %.
 10. *Average Length of Stay (ALOS)*
8. *Pharmacy is a specific place that is used for pharmaceutical jobs, and distribution/sale of drugs/ pharmaceuticals and other medical supplies to people that are administered by trained pharmacist (Regulation of the Minister of Health of Indonesia Number 1332 Year 2002 about the Changes of Regulation of the Minister of Health of Indonesia Number 922/MENKES/PER/X/1993 about Pro-vision and Procedures for Administration of Licensed Pharmacies).*
 9. *Bed Occupancy Rate (BOR), which is the percentage of bed usage at a certain time unit. This indicator provides a description of the level of utilization of hospital beds.*

$$= (\text{Number of hospitality days} \times 100\%) / (\text{Number of beds} \times \text{Number of days in a period})$$
The ideal BOR parameter value is 60-85%.
 10. *Average Length of Stay (ALOS) is*

yaitu rata-rata lama rawat seorang pasien. Indikator ini disamping memberikan gambaran tingkat efisiensi, juga menggambarkan mutu pelayanan, apabila diterapkan pada diagnosis tertentu dapat dijadikan hal yang perlu pengamatan lebih lanjut.

$= (\text{Jumlah lama dirawat}) / (\text{Jumlah pasien keluar (hidup+ mati)})$

Secara umum, ALOS yang ideal antara 6-9 hari.

11. *Bed Turn Over (BTO)* adalah frekuensi pemakaian tempat tidur pada satu periode, berapa kali tempat tidur dipakai dalam satuan waktu (biasanya periode waktu 1 tahun). Indikator ini memberikan tingkat efisiensi pada pemakaian tempat tidur.
 $= (\text{Jumlah pasien keluar (hidup+ mati)}) / (\text{Jumlah tempat tidur})$
 Idealnya, dalam setahun, satu tempat tidur rata-rata dipakai 40-50 kali.

12. *Turn Over Interval (TOI)* yaitu rata-rata hari dimana tempat tidur tidak ditempati dan telah terisi ke saat terisi berikutnya. Indikator ini juga memberikan gambaran tingkat efisiensi penggunaan tempat tidur.
 $= ((\text{Jumlah TT} \times \text{periode}) - \text{hari perawatan}) / (\text{Jumlah pasien keluar (hidup+ mati)})$
 Idealnya, tempat tidur kosong/ tidak terisi ada pada kisaran 1-3 hari.

13. *Net Death Rate (NDR)* yaitu angka kematian 48 jam setelah dirawat

the average length of stay of a patient. This indicator in addition to giving an overview of the level of efficiency, also illustrates the quality of service, if applied to a particular diagnosis can be made things that need further observation.

$= (\text{Amount of length of stay}) / (\text{Number of patients discharge (alive+ dead)})$

In general, the ideal ALOS is between 6-9 days.

11. *Bed Turn Over (BTO) is the frequency of use of a bed in one period, the number of times a bed is used in a unit of time (usually a period of 1 year). This indicator provides the level of efficiency in the use of beds.*
 $= (\text{Number of patients discharge (alive+ dead)}) / (\text{Number of beds})$
Ideally, in one year, an average bed is used 40-50 times.

12. *Turn Over Interval (TOI) is the average day when the bed is not occupied and has been filled to the next time it is filled. This indicator also provides an overview of the efficiency of the use of beds.*
 $= ((\text{Number of beds} \times \text{period}) - \text{days of treatment}) / (\text{Number of patients discharge (alive+ dead)})$
Ideally, an empty / unoccupied bed is in the range of 1-3 days.

13. *Net Death Rate (NDR), which is the death rate of 48 hours after being*

untuk tiap-tiap 1000 penderita keluar. Indikator ini memberikan gambaran mutu pelayanan di rumah sakit.

$$= \frac{\text{(Jumlah pasien mati > 48 jam dirawat} \times 1000\%)}{\text{(Jumlah pasien keluar (hidup + mati))}}$$

Nilai NDR dianggap masih dapat ditolerir jika kurang dari 25 per 1000.

treated for every 1000 patients discharged. This indicator provides an overview of the quality of service in the hospital.

$$= \frac{\text{(Number of dead patients} > @48 \text{ hours treated} \times 1000\%)}{\text{(Number of patients discharge (alive + dead))}}$$

NDR value is considered tolerable if it is less than 25 per 1000.

14. *Gross Death Ratio (GDR)* merupakan angka kematian umum untuk setiap 1000 penderita keluar rumah sakit.

$$= \frac{\text{(Jumlah pasien mati seluruhnya} \times 1000\%)}{\text{(Jumlah pasien keluar (hidup + mati))}}$$
 Nilai GDR seyogyanya tidak lebih dari 45 per 1000 penderita keluar.

14. *Gross Death Ratio (GDR)* is the general death rate for every 1000 sufferers discharged from the hospital.

$$= \frac{\text{(Number of all dead patients} \times 1000\%)}{\text{(Number of patients discharge (alive + dead))}}$$
The value of the GDR shouldn't be more than 45 per 1000 patients discharge.

15. Bencana Alam adalah peristiwa atau serangkaian peristiwa yang mengancam dan mengganggu kehidupan / penghidupan masyarakat yang disebabkan oleh faktor alam antara lain berupa gempa bumi, tsunami, gunung meletus, banjir, kekeringan, angin topan, dan tanah longsor sehingga mengakibatkan kerugian materi maupun non-materi.

15. *Natural disaster* is an event or series of events that threaten and disrupt the lives and livelihoods caused by natural factors, such as: earthquake, tsunami, volcanic eruption, flood, flash flood, drought, typhoon/cyclone, and landslide, so it can lead to result in loss of material and non-material.

16. Indeks Pembangunan Manusia (IPM) menjelaskan bagaimana penduduk dapat mengakses hasil pembangunan dalam memperoleh pendapatan, kesehatan, pendidikan dan sebagainya. IPM diperkenalkan oleh UNDP pada tahun 1990 dan

16. *The Human Development Index (HDI)* explains how people can access development results in obtaining income, health, education and so forth. HDI was introduced by United Nations Development Programme (UNDP) in 1990 and published periodically

dipublikasikan secara berkala dalam laporan tahunan Human Development Report (HDR). IPM dibentuk oleh 3 (tiga) dimensi dasar: Umur panjang dan hidup sehat; pengetahuan; dan standar hidup layak.

17. Indeks Pembangunan Gender (IPG) merupakan indeks pencapaian kemampuan dasar pembangunan manusia yang sama seperti IPM dengan memperhatikan ketimpangan gender. IPG digunakan untuk mengukur pencapaian dalam dimensi yang sama dan menggunakan indikator yang sama dengan IPM, namun lebih diarahkan untuk mengungkapkan ketimpangan antara laki-laki dan perempuan.
 18. Indeks Pemberdayaan Gender (IDG) menunjukkan peranan aktif perempuan dalam kehidupan ekonomi dan politik.
 19. Peristiwa tindak pidana yang dilaporkan ialah setiap peristiwa yang diterima kepolisian dari laporan masyarakat, atau peristiwa dimana pelakunya tertangkap tangan oleh kepolisian.
 20. Jumlah tindak pidana menggambarkan jumlah kasus tindak pidana yang terjadi pada kurun waktu tertentu.
 21. Resiko penduduk terjadi tindak pidana per 100.000 penduduk

$$= (\text{Jumlah tindak pidana tahun } t) / (\text{Jumlah penduduk tahun } t)$$
- in the annual report of the Human Development Report. HDI was formed by three basic dimensions: a long and healthy life; knowledge; and a decent standard of living.*
17. *The Gender Development Index (GDI) is an index of achieving the same basic human development abilities as the HDI by taking into account gender inequality. IPG is used to measure achievement in the same dimensions and use the same indicators as HDI, but is more directed at expressing inequality between men and women.*
 18. *The Gender Empowerment Index (IDG) shows the active role of women in economic and political life.*
 19. *Reported crime incidence includes all criminal cases reported and received by police office, and all crimes caught by police.*
 20. *Crime total refers to the number of criminal cases occurring during a given period.*
 21. *Crime rate*

$$= (\text{Number of criminal cases year } t) / (\text{Total population year } t) \times 100.000$$

-) $\times 100.000$
22. Resiko penduduk terjadi tindak pidana per 100.000 penduduk mengindikasikan peluang penduduk berisiko terkena tindak pidana. Biasanya dinyatakan dalam setiap 100.000 penduduk.
 23. Selang waktu terjadi tindak pidana tahun t

$$=(365 \times 24 \times 60 \times 60) / (\text{Jumlah tindak pidana tahun } t) \times (\text{detik})$$
 24. Selang waktu terjadi tindak pidana tahun t mengindikasikan selang waktu terjadinya satu tindak kejahatan dengan kejahatan yang lain.
 25. Persentase penyelesaian tindak pidana

$$=(\text{Jumlah tindak pidana yang diselesaikan}) / (\text{Jumlah peristiwa tindak pidana yang dilaporkan}) \times 100\%$$
 26. Persentase penyelesaian peristiwa tindak pidana menyatakan persentase penyelesaian tindak pidana oleh polisi. Suatu tindak pidana dinyatakan sebagai kasus yang selesai di tingkat kepolisian, apabila:
 - berkas perkaranya sudah siap untuk diserahkan atau telah diserahkan kepada kejaksaan;
 - dalam hal delik aduan, pengaduannya dicabut dalam tenggang waktu yang telah ditentukan menurut undang-undang;
 - telah diselesaikan oleh kepolisian berdasarkan azas plichmatigheid (kewajiban)
 22. *Crime rate indicates the probability of population exposed to risk of crime, expressed in every 100,000 people.*
 23. *Crime clock*

$$=(365 \times 24 \times 60 \times 60) / (\text{Number of criminal cases year } t) \times (\text{second})$$
 24. *Crime clock indicates the time interval of occurrence between one crime to another crime.*
 25. *Crime clearance rate*

$$=(\text{Number of cleared criminal cases}) / (\text{Number of reported criminal cases}) \times 100\%$$
 26. *Crime clearance rate refers to percentage of crime clearance by police. A criminal case is categorized as a cleared case by police, if:*
 - *All documents are ready to submit or already submitted to justice court;*
 - *In the case of attense that warrants complaint, the complaint was withdraw within a given period state in the law;*
 - *The case was cleared by police based on the principle of plichmatigheid (obligation on the basis of law outhority);*
 - *The case was not the responsibility of police office;*
 - *The suspect died;*

- berdasarkan kewenangan hukum);
 - kasus yang dimaksud tidak termasuk kompetensi kepolisian
 - tersangka meninggal dunia;
 - kasus kadaluwarsa.
- *The case was out of date.*

<https://hulusungaiutarakab.bps.go.id>

ULASAN**DESCRIPTION****4.1 Pendidikan****4.1 Education**

Di Kabupaten Hulu Sungai Utara, telah tersedia pendidikan pra-sekolah, sekolah dasar, sekolah menengah tingkat pertama, maupun sekolah menengah tingkat atas di setiap kecamatan.

Jika melihat dari kemampuan literasi penduduk, sekitar 96,66 persen penduduk Kabupaten Hulu Sungai Utara dapat membaca dan menulis huruf latin. Kemudian, terdapat sekitar 34.818 pengunjung perpustakaan, yang mayoritas pengunjung tersebut berprofesi sebagai mahasiswa (62,83 persen) dan pelajar (29,17 persen).

In Hulu Sungai Utara Regency, pre-school, elementary school, junior high school, and senior high school education is available in each sub-district.

If you look at the ability of population literacy, about 96.66 percent of the population of Hulu Sungai Utara Regency can read and write Latin letters. Then, there were around 34,818 library visitors, the majority of whom were students (62.83 percent) and students (29.17 percent).

4.2 Kesehatan**4.2 Health**

Jenis fasilitas kesehatan di Kabupaten Hulu Sungai Utara beragam. Pada tahun 2019, terdapat 338 posyandu, 13 puskesmas, dan 2 rumah sakit. Di fasilitas tersebut, terdapat sebanyak 30 dokter umum, 13 dokter spesialis, 6 dokter gigi, 338 perawat, 253 bidan, 54 farmasi, dan 35 ahli gizi.

Types of health facilities in Hulu Sungai Utara Regency are varied. In 2019, there were 338 posyandu, 13 puskesmas, and 2 hospitals. At the facility, there are 30 general practitioners, 13 specialist doctors, 6 dentists, 338 nurses, 253 midwives, 54 pharmacies and 35 nutritionists.

4.3 Agama dan Sosial Lainnya**4.3 Other Religion and Social**

Penduduk Hulu Sungai Utara mayoritas beragama islam. Dengan penduduk islam sebanyak 227.283 jiwa, tersedia fasilitas peribadatan juga banyak, sebesar 121 masjid dan 651 mushola.

The majority of the inhabitants of Hulu Sungai Utara are Muslim. With an Islamic population of 227,283 people, there are also many worship facilities, totaling 121 mosques and 651 prayer rooms.

4.4 Kemiskinan

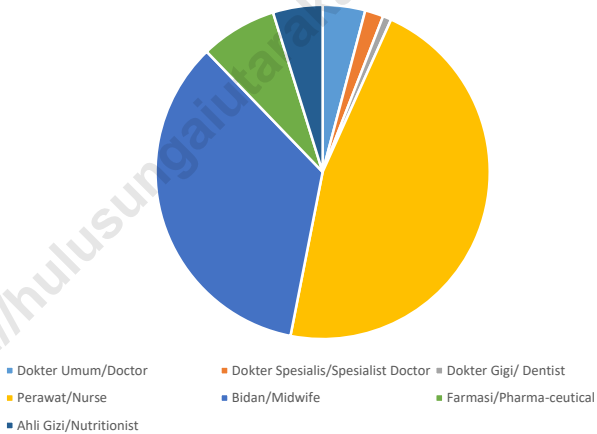
Garis kemiskinan Kabupaten Hulu Sungai Utara tahun 2019 sebesar 436.997 rupiah perkapita sebulan. dengan garis kemiskinan sejumlah ini, persentase penduduk miskin di Kabupaten Hulu Sungai Utara meningkat menjadi 6,50. Meskipun demikian, indeks kedalaman kemiskinan dan indeks keparahan kemiskinan masing-masing turun dari tahun sebelumnya menjadi 0,66 dan 0,12. Artinya, gap antara masyarakat kurang mampu dengan garis kemiskinan menurun.

4.4 Poverty

The poverty line in Hulu Sungai Utara Regency in 2019 was 436,997 rupiah per capita per month. with this poverty line, the percentage of poor people in Hulu Sungai Utara Regency increased to 6.50. Even so, the poverty depth index and poverty severity index each dropped from the previous year to 0.66 and 0.12. This means that the gap between poor people and the poverty line is decreasing.

Gambar 4.1
Figures

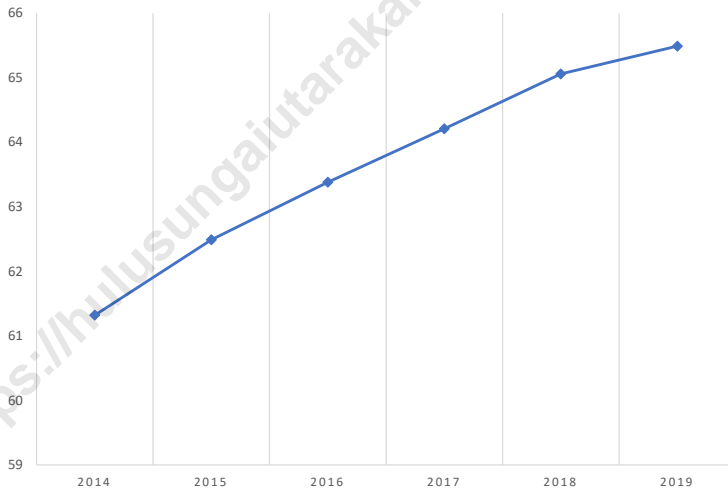
Jumlah Tenaga Kesehatan di Kabupaten Hulu Sungai Utara, 2019
Number of Medical Personnel in Hulu Sungai Utara Regency, 2019



Sumber/Source : Dinas Kesehatan Kabupaten Hulu Sungai Utara, <http://sisdmk.bppsdmk.kemkes.go.id/> Regional Office of Health of Hulu Sungai Utara Regency, <http://sisdmk.bppsdmk.kemkes.go.id>

Gambar 4.2
Figures

Indeks Pembangunan Manusia (IPM) Kabupaten Hulu Sungai Utara dan Komponennya, 2014-2019
Human Development Index (HDI) of Hulu Sungai Utara
Regency and Its Component, 2014-2019



Sumber/Source: Badan Pusat Statistik Kabupaten Hulu Sungai Utara/ BPS-Statistics of Hulu Sungai Utara Regency

4.1 PENDIDIKAN EDUCATION

Tabel 4.1.1 Jumlah Sekolah, Guru, dan Murid Taman Kanak-Kanak (TK) di Bawah Kementerian Pendidikan dan Kebudayaan Menurut Kecamatan, 2018/2019 dan 2019/2020
Number of Schools, Teachers, and Pupils in Kindergarten Under The Ministry of Education and Culture by Subdistrict, 2018/2019 dan 2019/2020

Kecamatan Subdistrict	Sekolah/Schools					
	Negeri/Public		Swasta/Private		Jumlah/Total	
	2018/2019	2019/2020	2018/2019	2019/2020	2018/2019	2019/2020
(1)	(2)	(3)	(4)	(5)	(6)	(7)
Danau Panggang	1	1	6	6	7	7
Paminggir	-	-	10	10	10	10
Babirik	-	-	19	19	19	19
Sungai Pandan	1	1	14	14	15	15
Sungai Tabukan	-	-	4	5	4	5
Amuntai Selatan	1	1	12	12	13	13
Amuntai Tengah	3	3	25	25	28	28
Banjang	2	2	13	13	15	15
Amuntai Utara	-	-	17	17	17	17
Haur Gading	-	-	7	7	7	7
Hulu Sungai Utara	8	8	127	128	135	136

Lanjutan Tabel/*Continued Table 4.1.1*

Kecamatan Subdistrict	Guru ¹ /Teachers ¹					
	Negeri/Public		Swasta/Private		Jumlah/Total	
	2018/2019	2019/2020	2018/2019	2019/2020	2018/2019	2019/2020
(1)	(8)	(9)	(10)	(11)	(12)	(13)
Danau Panggang	5	3	21	20	26	23
Paminggir	-	-	38	27	38	27
Babirik	-	-	60	49	60	49
Sungai Pandan	5	5	45	42	50	47
Sungai Tabukan	-	-	14	10	14	10
Amuntai Selatan	6	5	44	41	50	46
Amuntai Tengah	27	26	123	99	150	125
Banjang	11	11	46	41	57	52
Amuntai Utara	-	-	57	54	57	54
Haur Gading	-	-	24	25	24	25
Hulu Sungai Utara	54	50	472	408	526	458

Lanjutan Tabel/*Continued Table 4.1.1*

Kecamatan Subdistrict	Murid/Students					
	Negeri/Public		Swasta/Private		Jumlah/Total	
	2018/2019	2019/2020	2018/2019	2019/2020	2018/2019	2019/2020
(1)	(14)	(15)	(16)	(17)	(18)	(19)
Danau Panggang	35	45	205	189	240	234
Paminggir	-	-	196	240	196	240
Babirik	-	-	490	468	490	468
Sungai Pandan	61	59	500	465	561	524
Sungai Tabukan	-	-	148	165	148	165
Amuntai Selatan	82	99	348	346	430	445
Amuntai Tengah	265	251	1 104	1 054	1 369	1 305
Banjang	88	103	428	401	516	504
Amuntai Utara	-	-	425	453	425	453
Haur Gading	-	-	186	189	186	189
Hulu Sungai Utara	531	557	4 030	3 970	4 561	4 527

Catatan/Note: ¹ Jumlah guru termasuk kepala sekolah dan guru/*The total of teachers including headmaster and teacher*

Sumber/Source: Dinas Pendidikan Kabupaten Hulu Sungai Utara, Data Semester Ganjil/*Agency of Educations and Culture of Hulu Sungai Utara Regency, Odd Semester Data*

Tabel
Table 4.1.2

**Jumlah Sekolah, Guru, dan Murid Raudatul Athfal (RA)
di Bawah Kementerian Agama Menurut Kecamatan,
2018/2019 dan 2019/2020**
*Number of Schools, Teachers, and Pupils in Raudatul Athfal
(RA) Under The Ministry of Religious Affairs by Subdistrict,
2018/2019 dan 2019/2020*

Kecamatan Subdistrict	Sekolah/Schools		Guru/Teachers		Murid/Pupils	
	2018/2019	2019/2020	2018/2019	2019/2020	2018/2019	2019/2020
(1)	(2)	(3)	(4)	(5)	(6)	(7)
Danau Panggang	6	6	24	22	220	230
Paminggir	4	4	14	18	106	124
Babirik	1	2	6	7	50	66
Sungai Pandan	12	12	57	58	576	594
Sungai Tabukan	7	7	26	28	284	270
Amuntai Selatan	14	14	55	64	498	495
Amuntai Tengah	11	11	58	56	593	517
Banjang	3	3	16	15	142	127
Amuntai Utara	3	3	20	22	164	187
Haur Gading	5	5	24	27	196	216
Hulu Sungai Utara	66	67	300	317	2 829	2 826

Catatan/Note: Seluruh Raudatul Athfal (RA) berstatus swasta/ All Raudatul Athfal (RA) are private
 Sumber/Source: 2018/2019 - Kementerian Agama, EMIS, data semester genap laporan sampai dengan 30 Juni 2019/ Ministry of Religious Affairs, EMIS, even semester report data up to 30th June 2019
 2019/2020 - Kementerian Agama, EMIS, data semester ganjillaporan sampai dengan 15 Maret 2020/ Ministry of Religious Affairs, EMIS, odd semester report data up to March 15th, 2020

Tabel
Table 4.1.3

**Jumlah Sekolah, Guru, dan Murid Sekolah Dasar (SD)
di Bawah Kementerian Pendidikan dan Kebudayaan
Menurut Kecamatan, 2018/2019 dan 2019/2020**
*Number of Schools, Teachers, and Pupils in Primary Schools
Under The Ministry of Education and Culture by Subdistrict,
2018/2019 dan 2019/2020*

Kecamatan Subdistrict	Sekolah/Schools					
	Negeri/Public		Swasta/Private		Jumlah/Total	
	2018/2019	2019/2020	2018/2019	2019/2020	2018/2019	2019/2020
(1)	(2)	(3)	(4)	(5)	(6)	(7)
Danau Panggang	16	16	-	-	16	16
Paminggir	7	7	-	-	7	7
Babirik	20	20	-	-	20	20
Sungai Pandan	23	23	5	5	28	28
Sungai Tabukan	8	8	1	1	9	9
Amuntai Selatan	16	16	-	-	16	16
Amuntai Tengah	37	37	-	-	37	37
Banjang	19	19	1	1	20	20
Amuntai Utara	19	19	-	-	19	19
Haur Gading	12	12	-	-	12	12
Hulu Sungai Utara	177	177	7	7	184	184

Lanjutan Tabel/Continued Table 4.1.3

Kecamatan Subdistrict	Guru ¹ /Teachers ¹					
	Negeri/Public		Swasta/Private		Jumlah/Total	
	2018/2019	2019/2020	2018/2019	2019/2020	2018/2019	2019/2020
(1)	(8)	(9)	(10)	(11)	(12)	(13)
Danau Panggang	155	167	-	-	155	167
Paminggir	69	69	-	-	69	69
Babirik	190	199	-	-	190	199
Sungai Pandan	188	206	54	53	242	259
Sungai Tabukan	67	70	10	10	77	80
Amuntai Selatan	142	148	-	-	142	148
Amuntai Tengah	370	369	-	-	370	369
Banjang	186	190	41	41	227	231
Amuntai Utara	180	185	-	-	180	185
Haur Gading	106	115	-	-	106	115
Hulu Sungai Utara	1 653	1 718	105	104	1 758	1 822

Lanjutan Tabel/*Continued Table 4.1.3*

Kecamatan Subdistrict	Murid/Students					
	Negeri/Public		Swasta/Private		Jumlah/Total	
	2018/2019	2019/2020	2018/2019	2019/2020	2018/2019	2019/2020
(1)	(14)	(15)	(16)	(17)	(18)	(19)
Danau Panggang	1 455	1 459	-	-	1 455	1 459
Paminggir	556	555	-	-	556	555
Babirik	1 380	1 363	-	-	1 380	1 363
Sungai Pandan	1 556	1 546	932	987	2 488	2 533
Sungai Tabukan	402	412	87	94	489	506
Amuntai Selatan	945	907	-	-	945	907
Amuntai Tengah	3 563	3 445	-	-	3 563	3 445
Banjang	1 309	1 305	522	496	1 831	1 801
Amuntai Utara	1 231	1 200	-	-	1 231	1 200
Haur Gading	684	680	-	-	684	680
Hulu Sungai Utara	13 081	12 872	1 541	1 577	14 622	14 449

Catatan/Note: ¹ Jumlah guru termasuk kepala sekolah dan guru/*The total of teachers including headmaster and teacher*

Sumber/Source: Kementerian Pendidikan dan Kebudayaan, Data Semester Ganjil/*Ministry of Educations and Culture, Odd Semester Data*

Tabel 4.1.4 Jumlah Sekolah, Guru, dan Murid Madrasah Ibtidaiyah (MI) di Bawah Kementerian Agama Menurut Kecamatan Menurut Kecamatan, 2018/2019 dan 2019/2020
Number of Schools, Teachers, and Pupils in Madrasah Ibtidaiyah (MI) Under The Ministry of Religious Affairs by Subdistrict, 2018/2019 dan 2019/2020

Kecamatan Subdistrict	Sekolah/Schools		Guru/Teachers		Murid/Pupils	
	2018/2019	2019/2020	2018/2019	2019/2020	2018/2019	2019/2020
(1)	(2)	(3)	(4)	(5)	(6)	(7)
Danau Panggang	9	10	92	91	872	940
Paminggir	6	7	66	76	485	582
Babirik	7	6	99	77	797	781
Sungai Pandan	10	10	122	113	1 124	1 103
Sungai Tabukan	9	9	114	111	977	976
Amuntai Selatan	14	14	220	201	2 308	2 299
Amuntai Tengah	8	8	112	113	833	870
Banjang	4	4	68	50	896	882
Amuntai Utara	8	8	119	111	1 047	1 069
Haur Gading	8	7	111	95	904	889
Hulu Sungai Utara	83	83	1 123	1 038	10 243	10 391

Catatan/Note: -

Sumber/Source: 2018/2019 - Kementerian Agama, EMIS, data semester genap laporan sampai dengan 30 Juni 2019/ Ministry of Religious Affairs, EMIS, even semester report data up to 30th June 2019

2018/2019 - Kementerian Agama, EMIS, data semester genap laporan sampai dengan 30 Juni 2019/ Ministry of Religious Affairs, EMIS, even semester report data up to 30th June 2019

Tabel
Table 4.1.5

Jumlah Sekolah, Guru, dan Murid Sekolah Menengah Pertama (SMP) di Bawah Kementerian Pendidikan dan Kebudayaan Menurut Kecamatan, 2018/2019 dan 2019/2020

Number of Schools, Teachers, and Pupils in Junior High Schools Under The Ministry of Education and Culture by Subdistrict, 2018/2019 dan 2019/2020

Kecamatan Subdistrict	Sekolah/Schools					
	Negeri/Public		Swasta/Private		Jumlah/Total	
	2018/2019	2019/2020	2018/2019	2019/2020	2018/2019	2019/2020
(1)	(2)	(3)	(4)	(5)	(6)	(7)
Danau Panggang	3	3	-	-	3	3
Paminggir	3	3	-	-	3	3
Babirik	2	2	-	-	2	2
Sungai Pandan	4	4	2	2	6	6
Sungai Tabukan	-	-	-	-	-	-
Amuntai Selatan	4	4	-	-	4	4
Amuntai Tengah	7	7	-	-	7	7
Banjang	2	2	1	1	3	3
Amuntai Utara	1	1	-	-	1	1
Haur Gading	2	2	-	-	2	2
Hulu Sungai Utara	28	28	3	3	31	31

Lanjutan Tabel/Continued Table 4.1.5

Kecamatan Subdistrict	Guru ¹ /Teachers ¹					
	Negeri/Public		Swasta/Private		Jumlah/Total	
	2018/2019	2019/2020	2018/2019	2019/2020	2018/2019	2019/2020
(1)	(8)	(9)	(10)	(11)	(12)	(13)
Danau Panggang	32	35	-	-	32	35
Paminggir	30	34	-	-	30	34
Babirik	23	24	-	-	23	24
Sungai Pandan	58	62	20	21	78	83
Sungai Tabukan	-	-	-	-	-	-
Amuntai Selatan	66	68	-	-	66	68
Amuntai Tengah	124	126	-	-	124	126
Banjang	33	34	8	7	41	41
Amuntai Utara	12	15	-	-	12	15
Haur Gading	31	31	-	-	31	31
Hulu Sungai Utara	409	429	28	28	437	457

Lanjutan Tabel/*Continued Table 4.1.5*

Kecamatan Subdistrict	Murid/Students					
	Negeri/Public		Swasta/Private		Jumlah/Total	
	2018/2019	2019/2020	2018/2019	2019/2020	2018/2019	2019/2020
(1)	(14)	(15)	(16)	(17)	(18)	(19)
Danau Panggang	373	353	-	-	373	353
Paminggir	277	257	-	-	277	257
Babirik	312	248	-	-	312	248
Sungai Pandan	604	553	291	313	895	866
Sungai Tabukan	-	-	-	-	-	-
Amuntai Selatan	361	349	-	-	361	349
Amuntai Tengah	1 072	985	-	-	1 072	985
Banjang	223	190	132	191	355	381
Amuntai Utara	133	132	-	-	133	132
Haur Gading	179	165	-	-	179	165
Hulu Sungai Utara	3 534	3 232	423	504	3 957	3 736

Catatan/Note: ¹ Jumlah guru termasuk kepala sekolah dan guru/*The total of teachers including headmaster and teacher*

Sumber/Source: Kementerian Pendidikan dan Kebudayaan, Data Semester Ganjil/*Ministry of Educations and Culture, Odd Semester Data*

Tabel
Table 4.1.6

Jumlah Sekolah, Guru, dan Murid Madrasah Tsanawiyah (MTs) di Bawah Kementerian Agama Menurut Kecamatan, 2018/2019 dan 2019/2020
Number of Schools, Teachers, and Pupils in Madrasah Tsanawiyah (MTs) Under The Ministry of Religious Affairs by Subdistrict, 2018/2019 dan 2019/2020

Kecamatan Subdistrict	Sekolah/Schools		Guru/Teachers		Murid/Pupils	
	2018/2019	2019/2020	2018/2019	2019/2020	2018/2019	2019/2020
(1)	(2)	(3)	(4)	(5)	(6)	(7)
Danau Panggang	5	5	54	42	510	477
Paminggir	2	2	18	19	65	122
Babirik	3	3	58	53	589	551
Sungai Pandan	5	5	104	69	1 075	1 075
Sungai Tabukan	3	3	46	41	517	468
Amuntai Selatan	5	5	67	63	843	799
Amuntai Tengah	3	3	90	79	1 189	1 245
Banjang	1	1	21	16	222	195
Amuntai Utara	3	3	78	68	1 337	1 422
Haur Gading	4	4	40	42	325	446
Hulu Sungai Utara	34	34	576	492	6 672	6 800

Catatan/Note: -

Sumber/Source: 2018/2019 - Kementerian Agama, Data Semester Ganjil 2018/ Ministry of Religious Affairs, 2018 Odd Semester Data
 2019/2020 - Kementerian Agama, EMIS, data semester ganjil laporan sampai dengan 15 Maret 2020/ Ministry of Religious Affairs, EMIS, odd semester report data up to March 15th, 2020

Tabel
Table 4.1.7

Jumlah Sekolah, Guru, dan Murid Sekolah Menengah Atas (SMA) di Bawah Kementerian Pendidikan dan Kebudayaan Menurut Kecamatan, 2018/2019 dan 2019/2020
Number of Schools, Teachers, and Pupils in Senior High Schools Under The Ministry of Education and Culture by Subdistrict, 2018/2019 dan 2019/2020

Kecamatan Subdistrict	Sekolah/Schools					
	Negeri/Public		Swasta/Private		Jumlah/Total	
	2018/2019	2019/2020	2018/2019	2019/2020	2018/2019	2019/2020
(1)	(2)	(3)	(4)	(5)	(6)	(7)
Danau Panggang	1	1	-	-	1	1
Paminggir	1	1	-	-	1	1
Babirik	-	-	-	-	-	-
Sungai Pandan	1	1	-	-	1	1
Sungai Tabukan	-	-	1	1	1	1
Amuntai Selatan	-	-	-	-	-	-
Amuntai Tengah	2	2	-	-	2	2
Banjang	-	-	-	1	-	1
Amuntai Utara	1	1	-	-	1	1
Haur Gading	-	-	-	-	-	-
Hulu Sungai Utara	6	6	1	2	7	8

Lanjutan Tabel/Continued Table 4.1.7

Kecamatan Subdistrict	Guru ¹ /Teachers ¹					
	Negeri/Public		Swasta/Private		Jumlah/Total	
	2018/2019	2019/2020	2018/2019	2019/2020	2018/2019	2019/2020
(1)	(8)	(9)	(10)	(11)	(12)	(13)
Danau Panggang	21	20	-	-	21	20
Paminggir	21	17	-	-	21	17
Babirik	-	-	-	-	-	-
Sungai Pandan	45	47	-	-	45	47
Sungai Tabukan	-	-	7	10	7	10
Amuntai Selatan	-	-	-	-	-	-
Amuntai Tengah	66	58	-	-	66	58
Banjang	-	-	-	4	-	4
Amuntai Utara	16	19	-	-	16	19
Haur Gading	-	-	-	-	-	-
Hulu Sungai Utara	169	161	7	14	176	175

Lanjutan Tabel/*Continued Table* 4.1.7

Kecamatan Subdistrict	Murid/Students					
	Negeri/Public		Swasta/Private		Jumlah/Total	
	2018/2019	2019/2020	2018/2019	2019/2020	2018/2019	2019/2020
(1)	(14)	(15)	(16)	(17)	(18)	(19)
Danau Panggang	319	322	-	-	319	322
Paminggir	190	182	-	-	190	182
Babirik	-	-	-	-	-	-
Sungai Pandan	690	695	-	-	690	695
Sungai Tabukan	-	-	54	87	54	87
Amuntai Selatan	-	-	-	-	-	-
Amuntai Tengah	582	535	-	-	582	535
Banjang	-	-	-	45	-	45
Amuntai Utara	134	137	-	-	134	137
Haur Gading	-	-	-	-	-	-
Hulu Sungai Utara	1 915	1 871	54	132	1 969	2 003

Catatan/Note: ¹ Jumlah guru termasuk kepala sekolah dan guru/*The total of teachers including headmaster and teacher*

Sumber/Source: Kementerian Pendidikan dan Kebudayaan, Data Semester Ganji/*Ministry of Educations and Culture, Odd Semester Data*

Tabel
Table 4.1.8

Jumlah Sekolah, Guru, dan Murid Sekolah Menengah Kejuruan (SMK) di Bawah Kementerian Pendidikan dan Kebudayaan Menurut Kecamatan, 2018/2019 dan 2019/2020
Number of Schools, Teachers, and Pupils in Vocational High Schools Under The Ministry of Education and Culture by Subdistrict, 2018/2019 dan 2019/2020

Kecamatan Subdistrict	Sekolah/Schools					
	Negeri/Public		Swasta/Private		Jumlah/Total	
	2018/2019	2019/2020	2018/2019	2019/2020	2018/2019	2019/2020
(1)	(2)	(3)	(4)	(5)	(6)	(7)
Danau Panggang	-	-	1	1	1	1
Paminggir	-	-	1	1	1	1
Babirik	1	1	-	-	1	1
Sungai Pandan	-	-	-	-	-	-
Sungai Tabukan	-	-	-	-	-	-
Amuntai Selatan	-	-	-	-	-	-
Amuntai Tengah	3	3	-	-	3	3
Banjang	-	-	-	-	-	-
Amuntai Utara	-	-	-	-	-	-
Haur Gading	-	-	1	1	1	1
Hulu Sungai Utara	4	4	3	3	7	7

Lanjutan Tabel/*Continued Table* 4.1.8

Kecamatan Subdistrict	Guru ¹ /Teachers ¹					
	Negeri/Public		Swasta/Private		Jumlah/Total	
	2018/2019	2019/2020	2018/2019	2019/2020	2018/2019	2019/2020
(1)	(8)	(9)	(10)	(11)	(12)	(13)
Danau Panggang	-	-	22	20	22	20
Paminggir	-	-	11	12	11	12
Babirik	22	20	-	-	22	20
Sungai Pandan	-	-	-	-	-	-
Sungai Tabukan	-	-	-	-	-	-
Amuntai Selatan	-	-	-	-	-	-
Amuntai Tengah	165	160	-	-	165	160
Banjang	-	-	-	-	-	-
Amuntai Utara	-	-	-	-	-	-
Haur Gading	-	-	12	12	12	12
Hulu Sungai Utara	187	180	45	44	232	224

Lanjutan Tabel/*Continued Table 4.1.8*

Kecamatan Subdistrict	Murid/Students					
	Negeri/Public		Swasta/Private		Jumlah/Total	
	2018/2019	2019/2020	2018/2019	2019/2020	2018/2019	2019/2020
(1)	(14)	(15)	(16)	(17)	(18)	(19)
Danau Panggang	-	-	415	462	415	462
Paminggir	-	-	108	118	108	118
Babirik	155	153	-	-	155	153
Sungai Pandan	-	-	-	-	-	-
Sungai Tabukan	-	-	-	-	-	-
Amuntai Selatan	-	-	-	-	-	-
Amuntai Tengah	2 232	2 350	-	-	2 232	2 350
Banjang	-	-	-	-	-	-
Amuntai Utara	-	-	-	-	-	-
Haur Gading	-	-	195	241	195	241
Hulu Sungai Utara	2 387	2 503	718	821	3 105	3 324

Catatan/Note: ¹ Jumlah guru termasuk kepala sekolah dan guru/*The total of teachers including headmaster and teacher*

Sumber/Source: Kementerian Pendidikan dan Kebudayaan, Data Semester Ganjil/*Ministry of Educations and Culture, Odd Semester Data*

Tabel
Table 4.1.9

**Jumlah Sekolah, Guru, dan Murid Madrasah Aliyah (MA)
di Bawah Kementerian Agama Menurut Kecamatan,
2018/2019 dan 2019/2020**
*Number of Schools, Teachers, and Pupils in Madrasah Aliyah
(MA) Under the Ministry of Religious Affairs by Subdistrict,
2018/2019 dan 2019/2020*

Kecamatan Subdistrict	Sekolah/Schools		Guru/Teachers		Murid/Pupils	
	2018/2019	2019/2020	2018/2019	2019/2020	2018/2019	2019/2020
(1)	(2)	(3)	(4)	(5)	(6)	(7)
Danau Panggang	3	3	40	29	209	209
Paminggir	-	1	-	2	-	21
Babirik	1	1	31	32	370	408
Sungai Pandan	3	3	65	50	618	677
Sungai Tabukan	1	1	11	5	47	43
Amuntai Selatan	1	1	27	25	319	330
Amuntai Tengah	4	4	116	108	1 534	1 395
Banjang	1	1	12	10	81	46
Amuntai Utara	2	2	60	54	1 040	1 207
Haur Gading	1	2	-	21	-	199
Hulu Sungai Utara	17	19	362	336	4 218	4 535

Catatan/Note: -

Sumber/Source: 2018/2019 - Kementerian Agama, EMIS, data semester genap laporan sampai dengan 30 Juni 2019/ Ministry of Religious Affairs, EMIS, even semester report data up to 30th June 2019
2019/2020 - Kementerian Agama, EMIS, data semester ganjil laporan sampai dengan 15 Maret 2020/ Ministry of Religious Affairs, EMIS, odd semester report data up to March 15th, 2020

Tabel 4.1.10 **Jumlah Desa¹/Kelurahan yang Memiliki Fasilitas Sekolah Menurut Kecamatan dan Tingkat Pendidikan, 2014–2019**
Number of Villages¹ Having Educational Facilities by Subdistrict and Educational Level, 2014–2019

Kecamatan Subdistrict	SD Primary School		
	2014	2018	2019
(1)	(2)	(3)	(4)
Danau Panggang	15	15	15
Paminggir	7	7	7
Babirik	20	21	21
Sungai Pandan	28	28	28
Sungai Tabukan	12	12	12
Amuntai Selatan	22	22	22
Amuntai Tengah	25	25	25
Banjang	18	19	19
Amuntai Utara	24	23	23
Haur Gading	15	15	15
Hulu Sungai Utara	186	187	187

Lanjutan Tabel/*Continued Table* 4.1.10

Kecamatan <i>Subdistrict</i>	SMP <i>Junior High School</i>		
	2014	2018	2019
(1)	(5)	(6)	(7)
Danau Panggang	7	7	8
Paminggir	5	5	5
Babirik	6	5	5
Sungai Pandan	9	9	9
Sungai Tabukan	3	3	3
Amuntai Selatan	9	8	8
Amuntai Tengah	6	8	8
Banjang	3	5	5
Amuntai Utara	3	3	3
Haur Gading	5	5	6
Hulu Sungai Utara	56	58	60

Lanjutan Tabel/*Continued Table 4.1.10*

Kecamatan Subdistrict	SMA Senior High School		
	2014	2018	2019
(1)	(8)	(9)	(10)
Danau Panggang	4	4	4
Paminggir	1	1	1
Babirik	1	1	1
Sungai Pandan	4	4	4
Sungai Tabukan	-	2	2
Amuntai Selatan	1	1	1
Amuntai Tengah	3	4	4
Banjang	1	2	1
Amuntai Utara	2	2	2
Haur Gading	2	2	2
Hulu Sungai Utara	19	23	22

Lanjutan Tabel/*Continued Table* 4.1.10

Kecamatan <i>Subdistrict</i>	SMK <i>Vocational School</i>		
	2014	2018	2019
(1)	(11)	(12)	(13)
Danau Panggang	1	1	1
Paminggir	1	1	1
Babirik	-	1	1
Sungai Pandan	-	-	-
Sungai Tabukan	-	-	-
Amuntai Selatan	-	-	-
Amuntai Tengah	1	1	1
Banjang	-	-	-
Amuntai Utara	-	-	-
Haur Gading	1	1	1
Hulu Sungai Utara	4	5	5

Lanjutan Tabel/*Continued Table* 4.1.10

Kecamatan Subdistrict	Perguruan Tinggi University		
	2014	2018	2019
(1)	(14)	(15)	(16)
Danau Panggang	–	–	–
Paminggir	–	–	–
Babirik	–	–	–
Sungai Pandan	–	–	–
Sungai Tabukan	–	–	–
Amuntai Selatan	–	–	–
Amuntai Tengah	1	1	1
Banjang	–	–	–
Amuntai Utara	1	1	1
Haur Gading	–	–	–
Hulu Sungai Utara	2	2	2

Catatan/Note: ¹ Desa pada tabel ini termasuk Unit Permukiman Transmigrasi (UPT) yang masih dibina oleh kementerian terkait dan nagari di Provinsi Sumatera Barat/Villages in this table include Transmigration Settlement Unit which is still fostered by the relevant ministries and the nagari in the Province of Sumatera Barat

Sumber/Source: BPS, Pendataan Potensi Desa (Podes)/ BPS–Statistics Indonesia, Village Potential Data Collection

Tabel
Table 4.1.11

Angka Partisipasi Murni (APM) dan Angka Partisipasi Kasar (APK) Menurut Jenjang Pendidikan di Kabupaten Hulu Sungai Utara, 2018 dan 2019
Net Participation Rates and Gross Participation Rates by Educational Level in Hulu Sungai Utara Regency, 2018 and 2019

Jenjang Pendidikan Educational Level	Angka Partisipasi Murni (APM) Net Participation Rates		Angka Partisipasi Kasar (APK) Gross Participation Rates	
	2018	2019	2018	2019
(1)	(2)	(3)	(4)	(5)
SD/MI Elementary School	99,98	99,51	112,40	108,64
SMP/MTs Junior High School	73,66	75,66	85,44	84,31
SMA/SMK/MA Senior High School	55,48	56,10	80,94	76,39

Catatan/Note: Mencakup sekolah formal dan non formal/ Includes formal and non-formal schools

Sumber/Source: BPS, Survei Sosial Ekonomi Nasional (Susenas)/BPS-Statistics Indonesia, National Socioeconomic Survey

Tabel 4.1.12 **Persentase Penduduk Berumur 15 Tahun ke Atas Menurut Jenis Kelamin dan Kemampuan Membaca dan Menulis di Kabupaten Hulu Sungai Utara, 2019**
Percentage of Population Aged 15 Years and Over by Gender and Ability to Read and Write in Hulu Sungai Utara Regency, 2019

Jenis Kelamin Gender	Huruf Latin	Huruf Lainnya
(1)	(2)	(3)
Laki-laki	99,42	25,11
Perempuan	94,05	27,79
Hulu Sungai Utara	96,66	26,49

Catatan/Note: -

Sumber/Source: BPS, Survei Sosial Ekonomi Nasional (Susenas)/BPS-Statistics Indonesia, National Socioeconomic Survey

Tabel
Table 4.1.13

Jumlah Pengunjung Perpustakaan Daerah Menurut Jenis Pengunjung dan Jenis Kelamin di Kabupaten Hulu Sungai Utara, 2019
Number of Visitors Library by The Visitor Type and Sex in Hulu Sungai Utara Regency, 2019

Jenis Pengunjung/ Visitor Type	Laki-laki/ Male	Perempuan/ Female	Jumlah/ Total
(1)	(2)	(3)	(4)
Istimewa	4	4	8
Mahasiswa	5 194	16 683	21 877
PNS/TNI/POLRI	327	368	695
Pelajar SD/ sederajat	960	1 674	2 634
Pelajar SLTP/ sederajat	596	1 807	2 403
Pelajar SLTA/ sederajat	1 537	3 584	5 121
Umum	629	1 165	1 794
Guru/Dosen	93	193	286
Hulu Sungai Utara	9 340	25 478	34 818

Catatan/Note: -

Sumber/Source: Dinas Perpustakaan dan Kearsipan Kabupaten Hulu Sungai Utara/ *Regional Office of Archives and Libraries of Hulu Sungai Utara Regency*

Tabel 4.1.14 Jumlah Pustakawan¹ Menurut Kepemilikan Sertifikat² dan Jenis Kelamin di Kabupaten Hulu Sungai Utara, 2019
Number of Librarian¹ by Certificate Ownership² and Sex in Hulu Sungai Utara Regency, 2019

Kepemilikan Sertifikat/ Certificate Ownership	Laki-laki/ Male	Perempuan/ Female	Jumlah/ Total
(1)	(2)	(3)	(4)
Bersertifikat/ <i>Own a Certificate</i>	-	5	5
Tidak Bersertifikat/ <i>Not Own a Certificate</i>	-	-	-
Hulu Sungai Utara	-	5	5

Catatan/Note: ¹ Pustakawan yang dimaksud terdiri dari pustakawan perpustakaan umum, perpustakaan desa, dan perpustakaan sekolah/ *The referred librarians consist of librarians of public libraries, village libraries, and school libraries*

² Dianggap memiliki sertifikat jika pustakawan pernah mengikuti bimbingan teknis kepastakaan/ *It is considered to have a certificate if the librarian has followed technical guidance regarding literature*

Sumber/Source: Dinas Perpustakaan dan Kearsipan Kabupaten Hulu Sungai Utara/ *Regional Office of Archives and Libraries of Hulu Sungai Utara Regency*

Tabel
Table 4.1.15

**Jumlah Koleksi Buku di Perpustakaan Daerah Kabupaten
Hulu Sungai Utara Menurut Klasifikasi Buku, 2019**
*Number of Books at the Regional Library of Hulu Sungai
Utara Regency by Book's Classification, 2019*

Klasifikasi Buku/ Book's Classification	Jumlah Koleksi/Number of Books	
	Judul/ Title	Exemplar/ Copy
(1)	(2)	(3)
000	18	54
100	49	138
200	226	654
300	126	376
400	12	35
500	10	30
600	139	397
700	132	395
800	93	268
900	8	24
Fiksi	76	236
Hulu Sungai Utara	889	2 607

Catatan/Note: -

Sumber/Source: Dinas Perpustakaan dan Kearsipan Kabupaten Hulu Sungai Utara/ Regional Office of Archives and Libraries of Hulu Sungai Utara Regency

4.2 KESEHATAN HEALTH

Tabel 4.2.1 **Jumlah Desa¹/Kelurahan Yang Memiliki Sarana Kesehatan Menurut Kecamatan, 2014–2019**
Table 4.2.1 **Number of Villages¹ Having Health Facilities by Subdistrict, 2014–2019**

Kecamatan Subdistrict	Rumah Sakit Hospital		
	2014	2018	2019
(1)	(2)	(3)	(4)
Danau Panggang	-	-	-
Paminggir	-	-	-
Babirik	-	-	-
Sungai Pandan	-	-	-
Sungai Tabukan	-	-	-
Amuntai Selatan	-	-	-
Amuntai Tengah	2	2	2
Banjang	-	-	-
Amuntai Utara	-	-	-
Haur Gading	-	-	-
Hulu Sungai Utara	2	2	2

Lanjutan Tabel/*Continued Table* 4.2.1

Kecamatan <i>Subdistrict</i>	Rumah Sakit Bersalin <i>Maternity Hospital</i>		
	2014	2018	2019
(1)	(5)	(6)	(7)
Danau Panggang	-	-	-
Paminggir	-	-	-
Babirik	-	-	-
Sungai Pandan	-	-	-
Sungai Tabukan	-	-	-
Amuntai Selatan	-	-	-
Amuntai Tengah	-	-	-
Banjang	-	-	-
Amuntai Utara	-	-	-
Haur Gading	-	-	-
Hulu Sungai Utara	-	-	-

Lanjutan Tabel/*Continued Table 4.2.1*

Kecamatan Subdistrict	Poliklinik Polyclinic		
	2014	2018	2019
(1)	(8)	(9)	(10)
Danau Panggang	-	-	-
Paminggir	-	-	-
Babirik	-	-	-
Sungai Pandan	-	-	-
Sungai Tabukan	-	-	-
Amuntai Selatan	-	-	-
Amuntai Tengah	-	-	-
Banjang	-	-	-
Amuntai Utara	-	-	-
Haur Gading	-	-	-
Hulu Sungai Utara	-	-	-

Lanjutan Tabel/*Continued Table* 4.2.1

Kecamatan <i>Subdistrict</i>	Puskesmas <i>Public Health Center</i>		
	2014	2018	2019
(1)	(11)	(12)	(13)
Danau Panggang	1	1	1
Paminggir	2	2	2
Babirik	1	1	1
Sungai Pandan	1	1	1
Sungai Tabukan	1	1	1
Amuntai Selatan	1	1	1
Amuntai Tengah	2	2	2
Banjang	1	1	1
Amuntai Utara	2	2	2
Haur Gading	1	1	1
Hulu Sungai Utara	13	13	13

Lanjutan Tabel/*Continued Table 4.2.1*

Kecamatan Subdistrict	Puskesmas Pembantu Subsidiary of Public Health Center		
	2014	2018	2019
(1)	(14)	(15)	(16)
Danau Panggang	1	1	1
Paminggir	4	4	4
Babirik	3	3	3
Sungai Pandan	4	4	3
Sungai Tabukan	2	2	2
Amuntai Selatan	4	4	4
Amuntai Tengah	5	5	5
Banjang	3	2	2
Amuntai Utara	2	2	2
Haur Gading	3	3	3
Nama Kabupaten/Kota	31	30	29

Lanjutan Tabel/*Continued Table* 4.2.1

Kecamatan <i>Subdistrict</i>	Apotek <i>Pharmacy</i>		
	2014	2018	2019
(1)	(17)	(18)	(19)
Danau Panggang	-	-	-
Paminggir	-	-	-
Babirik	-	-	-
Sungai Pandan	1	1	1
Sungai Tabukan	-	-	-
Amuntai Selatan	1	-	-
Amuntai Tengah	4	6	6
Banjang	-	-	-
Amuntai Utara	-	1	1
Haur Gading	-	-	-
Hulu Sungai Utara	6	8	8

Catatan/*Note*: ¹ Desa pada tabel ini termasuk Unit Permukiman Transmigrasi (UPT) yang masih dibina oleh kementerian terkait dan nagari di Provinsi Sumatera Barat/*Villages in this table include Transmigration Settlement Unit which is still fostered by the relevant ministries and the nagari in the Province of Sumatera Barat*

Sumber/*Source*: BPS, Pendataan Potensi Desa (Podes)/*BPS-Statistics Indonesia, Village Potential Data Collecting*

Tabel
Table 4.2.2**Jumlah Tenaga Kesehatan Menurut Kecamatan di
Kabupaten Hulu Sungai Utara, 2019**
**Number of Medical Personnel by Subdistrict in Hulu Sungai
Utara Regency, 2019**

Kecamatan Subdistrict	Dokter Umum/ Doctor	Dokter Spesialis/ Specialist Doctor	Dokter Gigi/ Dentist	Perawat/ Nurse	Bidan/ Midwife	Farmasi/ Pharma- ceutical	Ahli Gizi/ Nutritionist
(1)	(2)	(3)	(4)	(5)	(6)	(7)	(8)
Danau Panggang	2	-	1	13	18	3	3
Paminggir	2	-	2	17	8	3	2
Babirik	1	-	-	9	21	3	2
Sungai Pandan	4	-	1	18	27	4	4
Sungai Tabukan	2	-	-	7	15	1	2
Amuntai Selatan	2	-	-	11	32	3	2
Amuntai Tengah	10	13	2	220	74	26	13
Banjang	2	-	-	13	20	3	2
Amuntai Utara	3	-	-	21	25	6	3
Haur Gading	2	-	-	9	13	2	2
Hulu Sungai Utara	30	13	6	338	253	54	35

Catatan/Note: Pembagian wilayah berdasarkan lokasi kerja, termasuk dokter yang bertugas di Dinas Kesehatan/
Division of territory based on work location, include doctor who worked in Regional Health Agency

Sumber/Source: Dinas Kesehatan Kabupaten Hulu Sungai Utara, <http://sisdmk.bppsdmk.kemkes.go.id/>
Regional Office of Health of Hulu Sungai Utara Regency, <http://sisdmk.bppsdmk.kemkes.go.id>

Tabel 4.2.3
Table

Jumlah Rumah Sakit Umum, Rumah Sakit Khusus, Rumah Sakit/Rumah Bersalin, Puskesmas, Klinik/Balai Kesehatan, Posyandu, Polindes, dan Poskesdes Menurut Kecamatan di Kabupaten Hulu Sungai Utara, 2018 dan 2019
Number of General Hospital, Special Hospital, Maternity Hospital and Public Health Center, Medical Clinic, Integrated Service Post, Village Maternity Cottage, and Village Health Center by Subdistrict in Hulu Sungai Utara Regency, 2018 and 2019

Kecamatan Subdistrict	Rumah Sakit Umum/ General Hospital		Rumah Sakit Khusus/ Special Hospital		Rumah Sakit Bersalin/ Rumah Bersalin Maternity Hospital	
	2018	2019	2018	2019	2018	2019
(1)	(2)	(3)	(4)	(5)	(6)	(7)
Danau Panggang	-	-	-	-	-	-
Paminggir	-	-	-	-	-	-
Babirik	-	-	-	-	-	-
Sungai Pandan	-	-	-	-	-	-
Sungai Tabukan	-	-	-	-	-	-
Amuntai Selatan	-	-	-	-	-	-
Amuntai Tengah	2	2	-	-	-	-
Banjang	-	-	-	-	-	-
Amuntai Utara	-	-	-	-	-	-
Haur Gading	-	-	-	-	-	-
Hulu Sungai Utara	2	2	-	-	-	-

Lanjutan Tabel/*Continued Table 4.2.3*

Kecamatan Subdistrict	Puskesmas/ <i>Public Health Center</i>		Klinik/Balai Kesehatan <i>Medical Clinic</i>		Posyandu/ <i>Integrated Service Post</i>	
	2018	2019	2018	2019	2018	2019
(1)	(8)	(9)	(10)	(11)	(12)	(13)
Danau Panggang	1	1	-	-	16	27
Paminggir	2	2	-	-	9	12
Babirik	1	1	-	-	23	32
Sungai Pandan	1	1	-	-	33	50
Sungai Tabukan	1	1	-	-	17	27
Amuntai Selatan	1	1	-	-	45	45
Amuntai Tengah	2	2	-	3	29	40
Banjang	1	1	-	-	20	29
Amuntai Utara	2	2	-	-	33	44
Haur Gading	1	1	-	-	32	32
Hulu Sungai Utara	13	13	-	3	257	338

Lanjutan Tabel/*Continued Table 4.2.3*

Kecamatan <i>Subdistrict</i>	Pondok Bersalin Desa (Polindes)/ <i>Village Maternity Cottage</i>		Poskesdes/ <i>Village Health Center</i>	
	2018	2019	2018	2019
(1)	(14)	(15)	(16)	(17)
Danau Panggang	-	-	9	10
Paminggir	-	-	3	3
Babirik	-	-	17	17
Sungai Pandan	-	-	16	16
Sungai Tabukan	-	-	9	11
Amuntai Selatan	-	-	18	18
Amuntai Tengah	-	-	10	10
Banjang	-	-	15	15
Amuntai Utara	-	-	15	15
Haur Gading	-	-	13	13
Hulu Sungai Utara	-	-	125	128

Catatan/*Note:*Sumber/*Source:* Dinas Kesehatan Kabupaten Hulu Sungai Utara/ *Regional Office of Health of Hulu Sungai Utara Regency*

Tabel
Table 4.2.4**Jumlah Persalinan dan Kematian Maternal Menurut Kecamatan di Kabupaten Hulu Sungai Utara, 2019**
Number of Birth, and Maternal Mortality by Subdistrict in Hulu Sungai Utara Regency, 2019

Kecamatan Subdistrict	Jumlah Persalinan/ Number of Birth		Jumlah Kematian Maternal/ Number of Mortality
	Dibantu Tenaga Kesehatan	Tidak Dibantu Tenaga Kesehatan	
(1)	(2)	(3)	(4)
Danau Panggang	383	2	-
Paminggir	119	-	-
Babirik	311	-	-
Sungai Pandan	407	-	1
Sungai Tabukan	272	-	2
Amuntai Selatan	409	-	1
Amuntai Tengah	927	-	-
Banjang	304	-	-
Amuntai Utara	367	-	-
Haur Gading	245	-	1
Hulu Sungai Utara	3 744	2	5

Catatan/Note:

Sumber/Source: Dinas Kesehatan Kabupaten Hulu Sungai Utara/ Regional Office of Health of Hulu Sungai Utara Regency

Tabel
Table 4.2.5**Jumlah Bayi Lahir Hidup dan Lahir Mati Menurut
Kecamatan di Kabupaten Hulu Sungai Utara, 2019**
**Number of Infant Born Alive and Dead by Subdistrict in Hulu
Sungai Utara Regency, 2019**

Kecamatan Subdistrict	Bayi Lahir Hidup/ Infant Born Alive	Bayi Lahir Mati/ Infant Born Die
(1)	(2)	(3)
Danau Panggang	385	5
Paminggir	47	-
Babirik	309	1
Sungai Pandan	403	5
Sungai Tabukan	273	1
Amuntai Selatan	500	3
Amuntai Tengah	928	3
Banjang	303	4
Amuntai Utara	372	2
Haur Gading	246	1
Hulu Sungai Utara	3 766	25

Catatan/Note:

Sumber/Source: Dinas Kesehatan Kabupaten Hulu Sungai Utara/ Regional Office of Health of Hulu Sungai Utara Regency

Tabel 4.2.6 Jumlah Kematian Balita Menurut Kecamatan di Kabupaten Hulu Sungai Utara, 2019
Table 4.2.6 Number of Child (< 5 Years Old) Mortality by Subdistrict in Hulu Sungai Utara Regency, 2019

Kecamatan Subdistrict	<1 Bulan/ < 1 Monts Old	1 Tahun/ < 1 Years Old	<5 Tahun/ < 5 Years Old
(1)	(2)	(3)	(4)
Danau Panggang	3	-	-
Paminggir	1	1	-
Babirik	6	-	2
Sungai Pandan	5	4	-
Sungai Tabukan	5	1	1
Amuntai Selatan	10	-	-
Amuntai Tengah	17	5	2
Banjang	5	1	-
Amuntai Utara	6	-	-
Haur Gading	6	1	-
Hulu Sungai Utara	64	13	5

Catatan/Note:

Sumber/Source: Dinas Kesehatan Kabupaten Hulu Sungai Utara/ Regional Office of Health of Hulu Sungai Utara Regency

Tabel
Table 4.2.7**Hasil Kegiatan Unit Pelayanan Rawat Inap di RSUD
Pambalah Batung dan RS Mulia, 2019**
**Output of Opname Unit Service at Pambalah Batung
Regional General Hospital and Mulia Hospital, 2019**

Kecamatan Subdistrict	Satuan/ Unit	RSUD Pambalah Batung/ Pambalah Batung Regional General Hospital	RS Mulia/ Mulia Hospital
(1)	(2)	(3)	(4)
Jumlah Tempat Tidur	Unit	253	50
Jumlah Pasien Masuk	Orang	16 695	903
Jumlah Pasien Keluar Hidup	Orang	15 952	894
Jumlah Pasien Keluar Mati	Orang	647	9
Jumlah Hari Rawat	Hari	61 838	2 807
<i>Bed Occupancy Rate (BOR)</i>	%	68	15,38
<i>Length of Stay (LOS)</i>	Hari	4	3
<i>Bed Turn Over (BTO)</i>	Kali	67	18
<i>Turn Over Internal (TOI)</i>	Hari	2	17
<i>Net Death Ratio (NDR)</i>	Per 1 000 orang	25	4
<i>Gross Death Ratio (GDR)</i>	Per 1 000 orang	39	10

Catatan/Note: -

Sumber/Source: RSUD Pambalah Batung dan RS Mulia/ Pambalah Batung Regional General Hospital and Mulia Hospital

Tabel 4.2.8 Jumlah Pasien Rawat Inap di RSUD Pambalah Batung Menurut Bulan dan Alamat Tempat Tinggal, 2019
Table 4.2.8 Number of Inpatient Patients at Pambalah Batung Regional General Hospital by Month and Address, 2019

Alamat Tempat Tinggal/ Address	Januari/ January	Februari/ February	Maret/ March	April/ April	Mei/ May	Juni/ June
(1)	(2)	(3)	(4)	(5)	(6)	(7)
Danau Panggang	106	65	86	97	102	107
Paminggir	52	41	42	42	38	34
Babirik	89	66	52	51	60	48
Sungai Pandan	141	104	146	125	116	103
Sungai Tabukan	48	51	54	46	57	61
Amuntai Selatan	152	111	122	126	120	102
Amuntai Tengah	310	272	266	266	297	282
Banjang	97	91	101	83	78	77
Amuntai Utara	129	101	85	96	105	82
Haur Gading	89	112	110	81	107	91
Lainnya	361	309	318	303	373	398
Hulu Sungai Utara	1 574	1 323	1 382	1 316	1 453	1 385

Lanjutan Tabel/*Continued Table* 4.2.8

Alamat Tempat Tinggal/ Address	Juli/ July	Agustus/ August	September/ September	Oktober/ October	November/ November	Desember/ December
(1)	(8)	(9)	(10)	(11)	(12)	(13)
Danau Panggang	85	108	85	101	110	100
Paminggir	29	29	43	34	25	35
Babirik	33	65	61	79	60	73
Sungai Pandan	104	114	102	108	120	125
Sungai Tabukan	43	53	42	50	53	61
Amuntai Selatan	98	138	135	130	125	124
Amuntai Tengah	243	230	274	295	250	254
Banjang	77	88	84	71	66	74
Amuntai Utara	77	102	107	90	90	96
Haur Gading	95	104	100	112	90	88
Lainnya	306	365	348	393	315	398
Hulu Sungai Utara	1 190	1 396	1 381	1 463	1 304	1 428

Catatan/Note:

Sumber/Source: RSUD Pambalah Batung/Pambalah Batung Regional General Hospital

Tabel 4.2.9 Jumlah Pasien Rawat Jalan di RSUD Pambalah Batung Menurut Bulan dan Alamat Tempat Tinggal, 2019
Table 4.2.9 Number of Outpatient Patients at Pambalah Batung Regional General Hospital by Month and Address, 2019

Alamat Tempat Tinggal/ Address	Januari/ January	Februari/ February	Maret/ March	April/ April	Mei/ May	Juni/ June
(1)	(2)	(3)	(4)	(5)	(6)	(7)
Danau Panggang	253	223	204	213	215	178
Paminggir	80	82	102	70	87	81
Babirik	212	242	227	241	212	190
Sungai Pandan	519	469	459	471	419	385
Sungai Tabukan	158	192	172	162	207	139
Amuntai Selatan	583	543	515	537	538	440
Amuntai Tengah	1 540	1 618	1 453	1 378	1 302	1 124
Banjang	323	297	307	324	327	249
Amuntai Utara	473	438	440	458	390	316
Haur Gading	263	338	326	289	248	243
Lainnya	1 088	975	1 045	934	952	823
Hulu Sungai Utara	5 492	5 417	5 250	5 077	4 897	4 168

Lanjutan Tabel/*Continued Table* 4.2.9

Alamat Tempat Tinggal/ Address	Juli/ July	Agustus/ August	September/ September	Oktober/ October	November/ November	Desember/ December
(1)	(8)	(9)	(10)	(11)	(12)	(13)
Danau Panggang	181	185	195	254	213	206
Paminggir	66	79	102	92	77	76
Babirik	206	180	196	246	207	189
Sungai Pandan	453	424	374	474	435	409
Sungai Tabukan	170	162	147	180	157	144
Amuntai Selatan	496	429	475	606	442	485
Amuntai Tengah	1 275	1 236	1 213	1 379	1 175	1 302
Banjang	298	246	309	344	276	265
Amuntai Utara	400	388	400	402	363	348
Haur Gading	303	278	260	318	283	250
Lainnya	1 097	973	985	1 065	908	914
Hulu Sungai Utara	4 945	4 580	4 656	5 360	4 536	4 588

Catatan/Note:

Sumber/Source: RSUD Pambalah Batung/Pambalah Batung Regional General Hospital

Tabel 4.2.10 Jumlah Pasien Rawat Inap di RS Mulia Menurut Bulan dan Alamat Tempat Tinggal, 2019
Table 4.2.10 Number of Inpatient at Mulia Hospital by Month and Address, 2019

Alamat Tempat Tinggal/ Address	Januari/ January	Februari/ February	Maret/ March	April/ April	Mei/ May	Juni/ June
(1)	(2)	(3)	(4)	(5)	(6)	(7)
Danau Panggang	1	2	-	1	-	1
Paminggir	-	1	-	-	1	3
Babirik	-	-	1	1	-	1
Sungai Pandan	1	5	2	7	3	5
Sungai Tabukan	2	1	1	3	6	-
Amuntai Selatan	11	8	2	6	9	4
Amuntai Tengah	27	15	17	8	19	8
Banjang	2	2	2	1	-	2
Amuntai Utara	5	2	6	4	4	6
Haur Gading	7	-	1	5	4	-
Lainnya	47	34	36	33	42	29
Hulu Sungai Utara	103	70	68	69	88	59

Lanjutan Tabel/*Continued Table* 4.2.10

Alamat Tempat Tinggal/ Address	Juli/ July	Agustus/ August	September/ September	Oktober/ October	November/ November	Desember/ December
(1)	(8)	(9)	(10)	(11)	(12)	(13)
Danau Panggang	2	1	1	-	-	-
Paminggir	-	-	3	-	1	-
Babirik	-	-	1	1	-	-
Sungai Pandan	2	2	4	4	3	8
Sungai Tabukan	1	2	1	1	3	-
Amuntai Selatan	1	6	11	2	2	4
Amuntai Tengah	11	17	25	10	20	21
Banjang	2	2	3	3	2	-
Amuntai Utara	2	4	6	3	5	4
Haur Gading	-	4	10	1	-	2
Lainnya	34	39	35	46	35	20
Hulu Sungai Utara	55	77	100	71	71	59

Catatan/Note: -

Sumber/Source: RS Mulia/ Mulia Hospital

Tabel 4.2.11 Jumlah Pasien Rawat Jalan di RS Mulia Menurut Bulan dan Alamat Tempat Tinggal, 2019
Table 4.2.11 Number of Outpatient at Mulia Hospital by Month and Address, 2019

Alamat Tempat Tinggal/ Address	Januari/ January	Februari/ February	Maret/ March	April/ April	Mei/ May	Juni/ June
(1)	(2)	(3)	(4)	(5)	(6)	(7)
Danau Panggang	1	-	1	-	2	2
Paminggir	-	-	1	1	1	-
Babirik	1	2	-	-	-	-
Sungai Pandan	8	6	2	3	1	2
Sungai Tabukan	1	1	-	-	1	2
Amuntai Selatan	10	9	7	3	3	6
Amuntai Tengah	31	18	35	13	20	38
Banjang	5	6	2	2	-	1
Amuntai Utara	5	3	4	3	3	6
Haur Gading	1	1	5	6	3	6
Lainnya	23	26	28	12	20	28
Hulu Sungai Utara	86	72	85	43	54	91

Lanjutan Tabel/*Continued Table* 4.2.11

Alamat Tempat Tinggal/ Address	Juli/ July	Agustus/ August	September/ September	Oktober/ October	November/ November	Desember/ December
(1)	(8)	(9)	(10)	(11)	(12)	(13)
Danau Panggang	2	2	1	2	2	5
Paminggir	-	1	2	2	1	3
Babirik	1	2	-	-	1	5
Sungai Pandan	3	2	5	5	6	10
Sungai Tabukan	1	4	2	2	3	3
Amuntai Selatan	7	7	7	5	2	9
Amuntai Tengah	29	39	30	30	34	45
Banjang	1	3	2	3	3	6
Amuntai Utara	9	1	5	5	5	8
Haur Gading	2	3	1	2	2	4
Lainnya	22	31	35	27	26	46
Hulu Sungai Utara	77	95	90	83	85	144

Catatan/Note: -

Sumber/Source: RS Mulia/ Mulia Hospital

Tabel
Table 4.2.12

Jumlah Klinik Keluarga Berencana (KKB), Pos Pelayanan Keluarga Berencana Desa (PPKBD), dan Petugas Keluarga Berencana Menurut Kecamatan di Kabupaten Hulu Sungai Utara, 2019
Number of Family Planing Clinics, Village Famili Planning Service Units, and Family Planing Officer by Subdistrict in Hulu Sungai Utara Regency, 2019

Kecamatan Subdistrict	KKB/Family Planning Clinics		PPKBD	Petugas KB/Family Planni Officer		
	Negeri/ Public	Swasta/ Private		PPLKB	PLKB/PKB	PPKBD
(1)	(2)	(3)	(4)	(5)	(6)	(7)
Danau Panggang	2	-	16	1	5	16
Paminggir	2	-	7	1	3	7
Babirik	2	-	23	1	6	23
Sungai Pandan	2	-	33	1	11	33
Sungai Tabukan	1	-	17	1	5	17
Amuntai Selatan	1	1	30	1	8	30
Amuntai Tengah	8	1	29	1	10	29
Banjang	1	-	20	1	7	20
Amuntai Utara	2	-	26	1	8	26
Haur Gading	1	-	18	1	5	18
Hulu Sungai Utara	22	2	219	10	68	219

Catatan/Note:

Sumber/Source: Dinas Pengendalian Penduduk dan Keluarga Berencana Kabupaten Hulu Sungai Utara/ Regional Office of Population Control and Family Panning of Hulu Sungai Utara Regency

Tabel
Table 4.2.13

Jumlah Pasangan Usia Subur (PUS) dan Peserta KB Aktif Menurut Kecamatan di Kabupaten Hulu Sungai Utara, 2019
Number of Eligible Couples and Family Planning Participants by Subdistrict in Hulu Sungai Utara Regency, 2019

Kecamatan Subdistrict	Jumlah PUS/ Eligible Couples	Alat Kontrasepsi/ Contraception			
		IUD	MOW	MOP	Implan/ Implant
(1)	(2)	(3)	(4)	(5)	(6)
Danau Panggang	3 589	27	25	40	70
Paminggir	1 968	6	1	11	9
Babirik	3 510	17	19	22	81
Sungai Pandan	4 940	44	23	5	151
Sungai Tabukan	2 297	7	12	13	43
Amuntai Selatan	4 828	89	26	12	52
Amuntai Tengah	9 301	142	88	27	242
Banjang	3 508	52	53	36	143
Amuntai Utara	3 458	18	13	18	118
Haur Gading	2 892	21	11	24	101
Hulu Sungai Utara	40 291	423	271	208	1 010

Lanjutan Tabel/*Continued Table* 4.2.13

Kecamatan <i>Subdistrict</i>	Alat Kontrasepsi/ <i>Contraception</i>			Jumlah/ <i>Total</i>
	Kondom/ <i>Condom</i>	Suntikan/ <i>Injection</i>	Pil	
(1)	(7)	(8)	(9)	(10)
Danau Panggang	43	1 779	1 447	3 431
Paminggir	1	1 145	408	1 581
Babirik	9	1 560	1 146	2 854
Sungai Pandan	43	2 118	1 345	3 729
Sungai Tabukan	26	840	611	1 552
Amuntai Selatan	30	2 083	1 587	3 879
Amuntai Tengah	95	3 822	2 725	7 141
Banjang	58	1 324	1 289	2 955
Amuntai Utara	7	1 337	1 220	2 731
Haur Gading	5	1 259	798	2 219
Hulu Sungai Utara	317	17 267	12 576	32 072

Catatan/*Note*:

Sumber/*Source*: Dinas Pengendalian Penduduk dan Keluarga Berencana Kabupaten Hulu Sungai Utara/ *Regional Office of Population Control and Family Planning of Hulu Sungai Utara Regency*

4.3 AGAMA DAN SOSIAL LAINNYA RELIGION AND OTHER SOCIAL AFFAIRS

Tabel 4.3.1 Jumlah Penduduk Menurut Kecamatan dan Agama yang Dianut, 2019
Population by Subdistrict and Religion, 2019

Kecamatan Subdistrict	Islam	Protestan Protestant	Katolik Catholic	Hindu	Budha Buddha	Lainnya Others
(1)	(2)	(3)	(4)	(5)	(6)	(7)
Danau Panggang	21 211	-	-	-	-	-
Paminggir	9 093	-	-	-	-	-
Babirik	22 776	-	-	-	-	-
Sungai Pandan	26 637	-	-	-	-	-
Sungai Tabukan	14 802	-	-	-	-	-
Amuntai Selatan	27 301	17	-	-	-	-
Amuntai Tengah	49 998	24	10	4	-	-
Banjang	16 704	-	-	-	-	-
Amuntai Utara	24 591	3	-	-	-	-
Haur Gading	14 170	-	-	-	-	-
Hulu Sungai Utara	227 283	44	10	4	-	-

Catatan/Note: ¹ Penduduk menurut konsep de facto, bersumber dari pengamatan penyuluh agama kecamatan
According to the concept of de facto population, derived from observation of the subdistrict religious extension agent

Sumber/Source: Kementerian Agama Kabupaten Hulu Sungai Utara/ Ministry of Religious Affairs of Hulu Sungai Utara Regency

Tabel
Table 4.3.2**Jumlah Tempat Peribadatan Menurut Kecamatan,
2019**
**Number of Places of Worship by Subdistrict and Religion,
2019**

Kecamatan Subdistrict	Masjid Mosque	Mushola Pray Room	Gereja Protestan Protestant Church	Gereja Katholik Catholic Church	Pura Temple	Vihara
(1)	(2)	(3)	(4)	(5)	(6)	(7)
Danau Panggang	9	49	-	-	-	-
Paminggir	6	25	-	-	-	-
Babirik	10	59	-	-	-	-
Sungai Pandan	18	105	-	-	-	-
Sungai Tabukan	8	51	-	-	-	-
Amuntai Selatan	17	74	-	-	-	-
Amuntai Tengah	22	105	-	-	-	-
Banjang	10	49	-	-	-	-
Amuntai Utara	10	78	-	-	-	-
Haur Gading	11	56	-	-	-	-
Hulu Sungai Utara	121	651	-	-	-	-

Catatan/Note: -

Sumber/Source: Kementerian Agama Kabupaten Hulu Sungai Utara/ Ministry of Religious Affairs of Hulu Sungai Utara Regency

Tabel
Table 4.3.3**Jumlah Desa¹/Kelurahan yang Mengalami Bencana Alam²
Menurut Kecamatan, 2011– 2018**
**Number of Villages¹ that Had Natural Disaster² by
Subdistrict, 2011– 2018**

Kecamatan Subdistrict	Banjir/Flood		
	2011	2014	2018
(1)	(2)	(3)	(4)
Danau Panggang	13	16	10
Paminggir	5	-	-
Babirik	23	-	22
Sungai Pandan	5	6	14
Sungai Tabukan	4	15	9
Amuntai Selatan	26	17	20
Amuntai Tengah	21	22	27
Banjang	19	18	15
Amuntai Utara	26	26	26
Haur Gading	18	18	18
Hulu Sungai Utara	160	138	161

Lanjutan Tabel/*Continued Table 4.3.3*

Kecamatan Subdistrict	Gempa Bumi/ <i>Earthquake</i>		
	2011	2014	2018
(1)	(5)	(6)	(7)
Danau Panggang	-	-	-
Paminggir	-	-	-
Babirik	-	-	-
Sungai Pandan	-	-	-
Sungai Tabukan	-	-	-
Amuntai Selatan	-	-	-
Amuntai Tengah	-	-	-
Banjang	-	-	-
Amuntai Utara	-	-	-
Haur Gading	-	-	-
Hulu Sungai Utara	-	-	-

Lanjutan Tabel/*Continued Table 4.3.3*

Kecamatan <i>Subdistrict</i>	Tanah Longsor/ <i>Landslide</i>		
	2011	2014	2018
(1)	(8)	(9)	(10)
Danau Panggang	-	-	-
Paminggir	-	-	-
Babirik	-	-	-
Sungai Pandan	-	2	-
Sungai Tabukan	-	-	-
Amuntai Selatan	-	-	-
Amuntai Tengah	2	3	-
Banjang	2	3	-
Amuntai Utara	4	3	-
Haur Gading	-	3	-
Hulu Sungai Utara	8	14	-

Catatan/*Note*: ¹ Desa pada tabel ini termasuk Unit Permukiman Transmigrasi (UPT) yang masih dibina oleh kementerian terkait dan nagari di Provinsi Sumatera Barat/*Villages in this table are included in Transmigration Settlement Unit which is still fostered by the relevant ministries and the nagari in the Province of Sumatera Barat*

² Terjadi dalam tiga tahun terakhir sampai dengan saat pencacahan/*Occured during the last three years by the time of enumeration*

Sumber/*Source*: BPS, Pendataan Potensi Desa (Podes)/*BPS-Statistics Indonesia, Village Potential Data Collecting*

Tabel 4.3.4 Indeks Pembangunan Manusia (IPM) Kabupaten Hulu Sungai Utara dan Komponennya, 2014-2019
Human Development Index (HDI) of Hulu Sungai Utara Regency and Its Component, 2014-2019

Tahun/Year	Angka Harapan Hidup Saat Lahir/ Life Expectancy	Harapan Lama Sekolah/ Expected Years of Schooling	Rata-rata Lama Sekolah/ Mean Years of Schooling	Pengeluaran Perkapita Disesuaikan/ Adjusted Per Capita Expenditures (000 Rp)	IPM/ HDI
(1)	(2)	(3)	(4)	(5)	(6)
2014	62,09	12,10	6,63	8 164,37	61,32
2015	62,49	12,78	6,73	8 298,83	62,49
2016	62,71	12,81	7,00	8 668,00	63,38
2017	62,94	12,82	7,19	9 100,00	64,21
2018	63,24	12,83	7,36	9 567,00	65,06
2019	63,58	12,88	7,37	9 772,00	65,49

Catatan/Note:

Sumber/Source: Badan Pusat Statistik Kabupaten Hulu Sungai Utara/ BPS-Statistics of Hulu Sungai Utara Regency

Tabel
Table 4.3.5

Indeks Pemberdayaan Gender (IDG) Kabupaten Hulu Sungai Utara dan Komponennya, 2014-2019
Gender Empowerment Index of Hulu Sungai Utara Regency and Its Component, 2014-2019

Tahun/Year	Keterlibatan Perempuan di Parlemen/ Involvement of Women in Parliament (%)	Perempuan Sebagai Tenaga Profesional/ Women as Professional Staff (%)	Sumbangan Pendapatan Perempuan/ Revenue Contribution of Women (%)	Indeks Pemberdayaan Sex/ Sex Empowerment Index
(1)	(2)	(3)	(4)	(5)
2014	16,67	53,47	29,19	64,25
2015	16,67	49,93	29,20	64,48
2016
2017	16,67	56,87	29,64	64,50
2018	16,67	57,47	29,70	64,59
2019

Catatan/Note:

Sumber/Source: Badan Pusat Statistik Kabupaten Hulu Sungai Utara/ BPS-Statistics of Hulu Sungai Utara Regency

Tabel
Table 4.3.6**Indeks Pembangunan Gender (IPG) Kabupaten Hulu
Sungai Utara dan Komponennya, 2014-2019**
**Gender Development Index (GDI) of Hulu Sungai Utara
Regency and Its Component, 2014-2019**

Tahun/Year	Angka Harapan Hidup Saat Lahir/ Life Expectancy		Harapan Lama Sekolah/ Expected Years of Schooling		Rata-rata Lama Sekolah/ Mean Years of Schooling	
	Laki-laki/ Male	Perempuan/ Female	Laki-laki/ Male	Perempuan/ Female	Laki-laki/ Male	Perempuan/ Female
(1)	(2)	(3)	(4)	(5)	(6)	(7)
2014	60,25	63,81	11,71	12,93	7,15	6,14
2015	60,65	64,21	12,21	13,32	7,56	6,60
2016	60,78	64,54	12,30	13,33	7,86	6,87
2017	61,00	64,77	12,39	13,34	7,87	7,09
2018
2019	61,62	65,42	12,76	13,36	8,15	7,11

Lanjutan Tabel/*Continued Table* 4.3.6

Tahun/Year	Pengeluaran Perkapita Disesuaikan/ <i>Adjusted Per Capita Expenditures (Rp 000)</i>		IPM/ HDI		IPG/ GDI
	Laki-laki/ <i>Male</i>	Perempuan/ <i>Female</i>	Laki-laki/ <i>Male</i>	Perempuan/ <i>Female</i>	
(1)	(8)	(9)	(10)	(11)	(12)
2014	11 781	7 384	65,31	60,2	92,17
2015	11 882	7 405	66,64	61,34	92,05
2016	12 414	7 653	67,57	52,16	91,99
2017	13 042	8 025	68,23	63,02	92,36
2018
2019	13 995	8 558	69,91	64,03	91,59

Catatan/*Note*:Sumber/*Source*: Badan Pusat Statistik Kabupaten Hulu Sungai Utara/ *BPS-Statistics of Hulu Sungai Utara Regency*

Tabel 4.3.7 **Banyaknya Tindak Kekerasan Terhadap Perempuan dan Anak Menurut Jenis Kekerasan yang Dilakukan di Kabupaten Hulu Sungai Utara, 2019**
Number of Violence Against Women by Type of Violence in Hulu Sungai Utara Regency, 2019

Jenis Kekerasan/ <i>Type of Violence</i>	Kekerasan Terhadap Perempuan/ <i>Violence Against Women</i>	Kekerasan Terhadap Anak/ <i>Violence Against Child</i>
(1)	(2)	(3)
Fisik	2	1
Psikis	7	-
Seksual	1	1
Penelantaran	-	5
Trafficking	-	-
Eksplotasi	-	-
Lain-lain	-	-
Hulu Sungai Utara	10	7

Catatan/Note:

Sumber/Source: Dinas Pemberdayaan Perempuan dan Perlindungan Anak Kabupaten Hulu Sungai Utara/
 Regional Office of Women's Empowerment and Children's Protection of Hulu Sungai Utara Regency

Tabel
Table 4.3.8**Banyaknya Perkawinan Usia Anak di Kabupaten Hulu Sungai Utara, 2018-2019**
Number of Child Marriage in Hulu Sungai Utara Regency, 2018-2019

Tahun/ Year	Jumlah/ Total
(1)	(2)
2018 ¹	403
2019 ²	227

Catatan/Note: ¹ Tahun 2018 sumber data dari Kementerian Agama, angka perkawinan s.d. usia 20 tahun/
In 2018 data sources from the Ministry of Religion, marriage figures maximum age of 20 years

² Tahun 2019 sumber data dari KUA se-Kabupaten Hulu Sungai Utara direkap oleh DPPPA Kabupaten Hulu Sungai Utara/
In 2019 the data source from Agency of Religion Affair in the entire Hulu Sungai Utara Regency was recapitulated by Regional Office of Women's Empowerment and Children's Protection of Hulu Sungai Utara Regency

Sumber/Source: Dinas Pemberdayaan Perempuan dan Perlindungan Anak Kabupaten Hulu Sungai Utara/
Regional Office of Women's Empowerment and Children's Protection of Hulu Sungai Utara Regency

Tabel
Table 4.3.9

Banyaknya Kejahatan Konvensional yang Dilaporkan dan Diselesaikan Menurut Jenis Tindak Pidana di Kepolisian Resort Hulu Sungai Utara, 2019
Number of Conventional Crime Which Are Reported and Solved by Type of Criminal Offense in District Police Office of Hulu Sungai Utara, 2019

Jenis Kejahatan/ Type of Criminal Offense	Jumlah Kasus yang Dilaporkan/ Case Reported	Jumlah Kasus yang Diselesaikan/ Case Solved	Jumlah Korban/ Victims
(1)	(2)	(3)	(4)
Curanmor	5	4	5
KDRT	1	1	1
Kebakaran	12	12	37
Membawa Lari Perempuan	-	-	-
Menghilangkan Nyawa Seseorang/ Pembunuhan	1	1	1
Pencabulan	1	1	1
Pencurian Biasa	2	3	2
Pencurian Dalam Keluarga	1	1	1
Pencurian Dengan Kekerasan	2	2	2
Pencurian Dengan Pemberatan	15	11	15
Pengancaman	2	2	2
Penganiayaan	13	8	13
Penganiayaan Berat	1	1	1
Pengeroyokan	3	3	3
Penggelapan	2	2	2
Penipuan	4	2	4
Penipuan/Penggelapan	2	1	2
Perjudian	5	3	5
Perlindungan Anak	9	5	9
Pertolongan Jahat	-	-	-
Perusakan	1	1	1
Senjata Tajam	11	10	11
Hulu Sungai Utara	93	74	118

Catatan/Note: -

Sumber/Source: Kepolisian Resort Hulu Sungai Utara/ District Police Office of Hulu Sungai Utara

4.4 KEMISKINAN POVERTY

Tabel 4.4.1 **Garis Kemiskinan, Jumlah, dan Persentase Penduduk Miskin di Kabupaten Hulu Sungai Utara, 2012–2019**
Poverty Line, Number, and Percentage of Poor People in Hulu Sungai Utara Regency, 2012–2019

Tahun Year	Garis Kemiskinan (rupiah/kapita/bulan) Poverty Line (rupiah/capita/month)	Jumlah Penduduk Miskin Number of Poor People	Persentase Penduduk Miskin Percentage of Poor People
(1)	(2)	(3)	(4)
2012	286 430	15 045	6,94
2013	312 537	15 228	6,92
2014	331 299	15 623	7,00
2015	346 066	15 940	7,07
2016	385 338	15 380	6,76
2017	407 608	15 352	6,65
2018	420 783	14 919	6,38
2019	436 997	15 398	6,50

Catatan/Note:

Sumber/Source: BPS, Survei Sosial Ekonomi Nasional Maret/BPS-Statistics Indonesia, March National Socioeconomic Survey

Tabel 4.4.2 **Indeks Kedalaman Kemiskinan dan Indeks Keparahan Kemiskinan di Kabupaten Hulu Sungai Utara, 2012–2019**
Poverty Gap Index and Poverty Severity Index in Hulu Sungai Utara Regency, 2012–2019

Tahun Year	Indeks Kedalaman Kemiskinan Poverty Gap Index	Indeks Keparahan Kemiskinan Poverty Severity Index
(1)	(2)	(3)
2012	0,89	0,29
2013	0,67	0,11
2014	0,72	0,14
2015	1,13	0,29
2016	0,83	0,17
2017	1,22	0,28
2018	1,14	0,27
2019	0,66	0,12

Catatan/Note:

Sumber/Source: BPS, Survei Sosial Ekonomi Nasional Maret/BPS-Statistics Indonesia, March National Socioeconomic Survey

05


**PERTANIAN, PETERNAKAN,
DAN PERIKANAN
AGRICULTURE, LIVESTOCK,
AND FISHERY**

Produksi Ikan (Ton) 2019
Fish Production (ton) 2019

21 130,73

Jumlah Kerbau 2019
Number of Buffalo 2019

9 035



Produktivitas Padi (ku/ha) 2019
Paddy Productivity(ku/ha) 2019

55,05



**BADAN PUSAT STATISTIK
KABUPATEN HULU SUNGAI UTARA
BPS-STATISTICS OF HULU SUNGAI UTARA REGENCY**

PENJELASAN TEKNIS**TECHNICAL NOTES**

1. Lahan sawah adalah lahan pertanian yang berpetak-petak dan dibatasi oleh pematang (galengan), saluran untuk menahan/ menyalurkan air, yang biasanya ditanami padi sawah tanpa memandang dari mana diperoleh atau status lahan tersebut. Lahan yang dimaksud termasuk lahan yang terdaftar di Pajak Bumi Bangunan, luran Pembangunan Daerah, lahan bengkok, lahan serobotan, lahan rawa yang ditanami padi dan lahan bekas tanaman tahunan yang telah dijadikan sawah, baik yang ditanami padi, palawija atau tanaman semusim lainnya.
 2. Tegal/Kebun adalah lahan pertanian bukan sawah (lahan kering) yang ditanami tanaman semusim atau tahunan dan terpisah dengan halaman sekitar rumah serta penggunaannya tidak berpindah pindah.
 3. Ladang/Huma adalah lahan pertanian bukan sawah (lahan kering) yang biasanya ditanami tanaman semusim dan penggunaannya hanya semusim atau dua musim, kemudian akan ditinggalkan bila sudah tidak subur lagi (berpindah-pindah). Kemungkinan lahan ini beberapa tahun kemudian akan dikerjakan kembali jika sudah subur.
 4. Lahan yang sementara tidak diusahakan adalah lahan yang
1. *Wetland is agricultural land that separated by small dykes to resist water, where the main crop is usually wetland paddy without considering where it is got from or the status of the land. It includes the land that is registered at land income tax office, regional development contribution, 'bengkok' land, illegal ownership, swamps for rice cultivation, and annual crop land mark that has been used as rice field, which are both planted with paddy, secondary crops or the other seasonal crops.*
 2. *Dry field/Garden is an dryland (unirrigated land) which is planted with seasonal or annual crops and separately from the yard around the house without shifting*
 3. *Unirrigated agricultural field / Shifting cultivation land is dryland (unirrigated land) that usually is cultivated for seasonal crops and utilized only for one or two seasons, then it will be left when it is not fertile (shifting). Maybe, this land will be used again in a few years if it has been fertile.*
 4. *Temporarily unused land is land that is regularly used but*

biasanya diusahakan tetapi untuk sementara (lebih dari 1 (satu) tahun tetapi kurang dari atau sama dengan 2 (dua) tahun) tidak diusahakan, termasuk lahan sawah yang tidak diusahakan selama lebih dari 2 (dua) tahun.

5. Data pokok tanaman pangan yang dikumpulkan adalah luas panen dan produktivitas (hasil per hektar). Produksi tanaman pangan merupakan hasil perkalian antara luas panen dengan produktivitas. Pengumpulan data luas panen dilakukan setiap bulan dengan pendekatan area kecamatan di seluruh wilayah Indonesia. Pengumpulan data produktivitas dilakukan melalui pengukuran langsung pada plot ubinan berukuran 2½ m x 2½ m. Pengumpulan data produktivitas dilakukan setiap subround (empat bulanan) pada waktu panen petani.
 6. Data produksi padi dan palawija yang disajikan adalah dalam kualitas: gabah kering giling (padi), pipilan kering (jagung), biji kering (kedelai dan kacang tanah), dan umbi basah (ubi kayu dan ubi jalar).
 7. Tanaman sayuran semusim adalah tanaman sumber vitamin, garam mineral dan lain-lain yang dikonsumsi dari bagian tanaman yang berupa daun, bunga, buah, dan umbinya, yang berumur kurang dari satu tahun.
 8. Tanaman buah-buahan semusim
5. *The main food crops data collected consists of harvested area and productivity (yield per hectare). Food crops production is generated by harvested area multiplied by productivity. The harvested area data is collected every month using Subdistrict area approach in all Subdistrict in Indonesia. The productivity data collection is conducted by a direct measurement in 2½m x 2½m crop cutting plot. The productivity measurement is conducted in every subround (four monthly) at the time when farmers are harvesting their crops.*
 6. *Production of paddy and secondary crops data are presented in the form of: dry unhusked rice (paddy), dry loose maize (maize), dry shells crops (soybeans and peanuts), and fresh roots (cassava and sweet potatoes).*
 7. *Seasonal vegetable plants are plants which are the sources of vitamin, mineral salt, etc, consumed from the part of the plant in the form of leaf, flower, fruit, and root with the age of less than one year.*
 8. *Seasonal fruit plants are plants which are the sources of vitamin,*

adalah tanaman sumber vitamin, garam mineral, dan lain-lain yang dikonsumsi dari bagian tanaman yang berupa buah, berumur kurang dari satu tahun, tidak berbentuk pohon/rumpun tetapi menjalar dan berbatang lunak.

9. Tanaman buah-buahan tahunan adalah tanaman sumber vitamin, garam mineral, dan lain-lain yang dikonsumsi dari bagian tanaman yang berupa buah dan merupakan tanaman tahunan.
10. Tanaman sayuran tahunan adalah tanaman sumber vitamin, garam mineral, dan lain-lain yang dikonsumsi dari bagian tanaman yang berupa daun dan atau buah yang berumur lebih dari satu tahun.
11. Tanaman biofarmaka adalah tanaman yang bermanfaat untuk obat-obatan, kosmetik, dan kesehatan yang dikonsumsi atau digunakan dari bagian-bagian tanaman seperti daun, batang, buah, umbi (rimpang) ataupun akar.
12. Tanaman hias adalah tanaman yang mempunyai nilai keindahan baik bentuk, warna daun, tajuk maupun bunganya, sering digunakan untuk penghias pekarangan dan lain sebagainya.
13. Luas panen tanaman hortikultura adalah luas tanaman sayuran, buah-buahan, biofarmaka, dan tanaman hias yang diambil hasilnya/dipanen pada periode pelaporan.

mineral salt, etc, consumed from the part of the plant in the form of fruits. These plants are creeps with the age of less than one year.

9. *Annual fruit plants are plants which are the sources of vitamin, contained mineral salt, etc, consumed from the part of plant in the form of fruit and more than one year of age.*
10. *Annual vegetable plants are plants which are the sources of vitamin, contained mineral salt, etc, consumed from the part of the plant in the form of vegetable and more than one year of age.*
11. *Medicinal plants are plants which are useful for medicine. It is consumed from part of the plant such as leaf, flower, fruit, tuber, and root.*
12. *Ornamental plants are plants which have a beauty value, either in shape, colour of leaf or crown of flower, and they are often used as a yard decorator.*
13. *Harvested area of horticulture is area which vegetable, fruit, medicinal and ornamental plant of crop harvested during the period of report.*

14. Luas panen untuk tanaman sayuran adalah luas tanaman yang dipanen sekaligus/habis/dibongkar dan luas tanaman yang dipanen berkali-kali (lebih dari satu kali)/belum habis.
15. Tanaman yang dipanen sekaligus/habis/dibongkar adalah tanaman yang sehabis panen langsung dibongkar/dicabut, terdiri dari bawang merah, bawang putih, bawang daun, kentang, kol/kubis, kembang kol, petsai/sawi, wortel, lobak, dan kacang merah.
16. Tanaman yang dipanen berkali-kali (lebih dari satu kali)/belum habis adalah tanaman yang pemanenannya lebih dari satu kali dan biasanya dibongkar apabila panen terakhir sudah tidak memadai lagi, terdiri dari: kacang panjang, cabe besar, cabe rawit, jamur, tomat, terung, buncis, ketimun, labu siam, kangkung, bayam, melon, semangka, dan blewah.
17. Produksi hortikultura adalah hasil menurut bentuk produk dari setiap tanaman sayuran, buah-buahan, biofarmaka dan tanaman hias yang diambil berdasarkan luas yang dipanen/tanaman yang menghasilkan pada bulan/triwulan laporan.
18. Data perkebunan, baik perkebunan besar maupun perkebunan rakyat diperoleh dari Dinas Petanian Kabupaten Hulu Sungai Utara.
19. Penghitungan luas tanaman
14. *Harvested area of vegetables is area of entirely plant harvested/demolished and plant harvested several times/undemolished.*
15. *Entirely plants harvested/demolished are plants usually harvested once and demolished to be substituted by other plants, consisting of: shallots, garlic, leeks, potato, cabbage, cauli flower, mustard green, carrots, chinese radish, and red kidney beans.*
16. *Plants harvested several times/undemolished are plants usually harvested more than once and demolished in the case that the last harvest was economically not profitable. They consist of : yard long beans, chili, small chili, mushroom, tomatoes, egg plant, frech beans, cucumber, pumpkin/chajota, swamp cabbage, spinach, melon, watermelon, and blewah .*
17. *Horticulture production is the standard production quantity form of vegetable, fruit, medicinal and ornamental plant based on harvested area/the number of production plants reported monthly/quarterly.*
18. *Data on estates and smallholder plantation, are acquired from the Agricultural Service of Hulu Sungai Utara Regency.*
19. *Planted areas of estates refer to*

- perkebunan besar adalah pada keadaan akhir.
20. Bentuk produksi perkebunan adalah; karet kering (karet), daun kering (teh dan tembakau), biji kering (kopi dan coklat), kulit kering (kayu manis dan kina), serat kering (rami), bunga kering (cengkeh), refined sugar (tebu dari perkebunan besar), gula mangkok (tebu dari perkebunan rakyat), ekivalen kopra (kopra), biji dan bunga (pala) serta minyak daun (sereh).

condition at the end of the year.
 20. *Production of estates crops are follows: dry rubber (rubber); dry leaves (tea and tobacco); dry beans (coffee and cocoa); dry bark (cassia vera and cinchona); dry fibre (rosella); dry flowers/buds (cloves); refined sugar (sugar cane from estate); cup sugar (sugar cane from smallholders); copra (copra); seeds and buds (nutmeg); and leaf oil (citronella).*
 21. Persediaan akhir tahun produksi perkebunan besar bukan merupakan cadangan penyangga (buffer stock).

21. The production availability of estates at the end of year is not the buffer stock.
 21. *The production availability of estates at the end of year is not the buffer stock.*
 22. Data populasi ternak bersumber dari Dinas Pertanian Kabupaten Hulu Sungai Utara, sedangkan jumlah pemotongan ternak merupakan hasil Survei Laporan Pemotongan Ternak dan kalender pencatatan pemotongan hewan. Pengumpulan data pemotongan ternak dilakukan secara lengkap setiap triwulan di seluruh Rumah Potong Hewan (RPH) dan Tempat Pemotongan Hewan (TPH) yang ada di Indonesia.

22. Data of domestic livestock population are obtain from the Agricultural Service of Hulu Sungai Utara Regency, while data on the number of animals slaughtered are based on the quarterly survey and Livestock Cutting Record Calendar conducted by BPS. This survey is a complete enumeration on all slaughterhouses and abattoirs in Indonesia.
 22. *Data of domestic livestock population are obtain from the Agricultural Service of Hulu Sungai Utara Regency, while data on the number of animals slaughtered are based on the quarterly survey and Livestock Cutting Record Calendar conducted by BPS. This survey is a complete enumeration on all slaughterhouses and abattoirs in Indonesia.*
 23. Data statistik perikanan merupakan data sekunder yang bersumber dari Dinas Perikanan Kabupaten Hulu Sungai Utara. Statistik perikanan dibedakan atas data Perikanan Tangkap dan Perikanan Budidaya. Perikanan Tangkap diklasifikasikan atas penangkapan ikan di laut dan

23. Fishery Statistics are secondary data obtained from the Fishery Services of Hulu Sungai Utara Regency. Fishery statistics are categorized into capture fisheries and aquaculture. Capture fisheries are further classified into marine capture fisheries and inland open water capture fisheries.
 23. *Fishery Statistics are secondary data obtained from the Fishery Services of Hulu Sungai Utara Regency. Fishery statistics are categorized into capture fisheries and aquaculture. Capture fisheries are further classified into marine capture fisheries and inland open water capture fisheries.*

penangkapan ikan di perairan umum. Perikanan Budidaya diklasifikasikan atas jenis budidaya yaitu budidaya laut, tambak, kolam, karamba, jaring apung, dan sawah.

24. Rumah Tangga Perikanan Tangkap adalah rumah tangga yang melakukan kegiatan penangkapan ikan/binatang air lainnya/tanaman air dengan tujuan sebagian/seluruh hasilnya untuk dijual.
25. Rumah Tangga Perikanan Budidaya adalah rumah tangga yang melakukan kegiatan budidaya ikan/binatang air lainnya/tanaman air dengan tujuan sebagian/seluruh hasilnya untuk dijual. fasilitas.

Aquaculture are further classified into several types of culture: marine culture, brackish water pond, fresh water pond, cage, floating net, and fish breeding in paddy fields.

24. *A capture fishery household is a household conducting activities in catching fishes/other aquatic animals/aquatic plants, for which the products are wholly or partly to be sold.*
25. *An aquaculture fishery household is a household conducting activities in culturing fishes/other aquatic animals/aquatic plants, for which the products are wholly or partly to be sold. different types of parameters.*

ULASAN**DESCRIPTION****5.1. Tanaman Pangan**

Luas panen padi di Kabupaten Hulu Sungai Utara tahun 2019 sebesar 26.048 hektar dengan produksi padi sebesar 143.403,02 ton. Selain padi, cadangan tanaman pangan lain yang banyak tersedia di Kabupaten Hulu Sungai Utara berturut-turut adalah ubi jalar (1.637,95 ton), ubi kayu (695,58 ton), kacang tanah (655,28 ton), dan jagung (563,10 ton). Varietas padi dengan luas tanam terbesar adalah mekongga sebesar 17.100,00 hektar.

5.2. Hortikultura

Luas panen sayuran dan buah-buahan semusim di Kabupaten Hulu Sungai Utara tahun 2019 sebesar 115 hektar dengan produksi sayuran dan buah-buahan sebesar 7.226,00 kuintal. Diantara buah dan sayuran semusim tersebut, yang produksinya paling banyak adalah cabai.

Produksi sayuran dan buah-buahan tahunan di Kabupaten Hulu Sungai Utara tahun 2019 sebesar 18.589,00 kuintal. Buah dan sayuran tahunan yang produksinya paling banyak berturut-turut adalah pisang (6.887 kuintal), nangka/cempedak (2.099 kuintal), rambutan (2.283 kuintal) dan nangka/cempedak (2.086 kuintal)

Pisang (12.673 rumpun), mangga (7.336 pohon), dan rambutan (5.473 pohon) merupakan buah yang sangat berpotensi menjadi buah utama yang

5.1. Food Crops

Harvested area of paddy in Hulu Sungai Utara Regency in 2019 was 26,048 hectares with production of paddy 143,403.02 tons. Besides paddy, other food crop reserves that are widely available in Hulu Sungai Utara Regency were sweet potatoes (1,637.95 tons), cassava (695,58 tons), peanuts (655,28 tons), and maize (563.10 tons). Paddy varieties with the largest planting area were mekongga (17,100.00 hectares).

5.2. Horticulture

The harvested area for annual vegetables and fruits in Hulu Sungai Utara Regency in 2019 was 115 hectares with vegetable and fruit production of 7,226.00 quintal. Among the seasonal fruits and vegetables, the most production was chili.

Annual vegetable and fruit production in Hulu Sungai Utara Regency in 2019 was 18,589.00 quintals. Annual fruits and vegetables that produce the most in a row were banana (6,887 quintal), mango (4,140 quintal), rambutan (2,283 quintal) and jackfruit (2,099 quintal).

Bananas (12,673 clumps), mango (7,336 trees), and rambutan (5,473 trees) were the fruits that have the potential to become the main fruit consumed by the

dikonsumsi masyarakat Kabupaten Hulu Sungai Utara karena jumlah tanaman yang berproduksinya cukup banyak.

people of Hulu Sungai Utara Regency due to the large number of plants that produce them.

5.3. Perkebunan

5.3. Crops

Komoditas perkebunan yang paling banyak produksinya adalah Kelapa Sawit sebesar (30.179,62 ton) dengan luas areal tanaman perkebunan kelapa sawit sebesar 3.829,00 hektar. Sekitar 2/3 produksi sawit didominasi oleh perkebunan besar swasta, sisanya perkebunan rakyat.

The crops commodity with the most production was Palm Oil (30,179.62 tons) with an area of oil palm crops area of 3,829.00 hectares. Around 2/3 of palm oil production was dominated by large private crops, the rest was smallholder crops.

5.4. Peternakan

5.4. Livestock

Jumlah ternak besar di Kabupaten Hulu Sungai Utara tahun 2019 paling banyak dipotong di Tempat Pemotongan Hewan (TPH)/Rumah Pemotongan Hewan(RPH) adalah kerbau sebanyak 370 ekor. Sebagian besar ternak yang dipotong merupakan ternak jantan. Daging kerbau dan sapi yang dipotong di TPH/RPH berturut-turut sebanyak 50.526 dan 12.706 kg.

The number of large livestock in Hulu Sungai Utara Regency in 2019 that was the most slaughtered at the Animal Slaughterhouse (TPH) / Slaughterhouse (RPH) as many as 370 buffaloes. Most of the slaughtered cattle were male cattle. Buffalo meat and beef slaughtered in TPH / RPH were 50,526 and 12,706 kg, respectively.

Jumlah ternak kecil terbanyak adalah kambing sebanyak 475 ekor. Sedangkan jumlah ternak unggas terbanyak adalah ayam ras pedaging yang jumlahnya lebih dari 2,8 juta ekor.

The highest number of small livestock was 475 goats. While the largest number of poultry livestock is broilers which number more than 2.8 million.

5.5. Perikanan

5.5. Fishery

Produksi perikanan didominasi oleh perikanan tangkap. Meskipun begitu, nilai rupiah yang dihasilkan lebih banyak dari subsektor perikanan

Fisheries production was dominated by capture fisheries. Even so, the value of the rupiah produced of capture fishery was less than the aquaculture

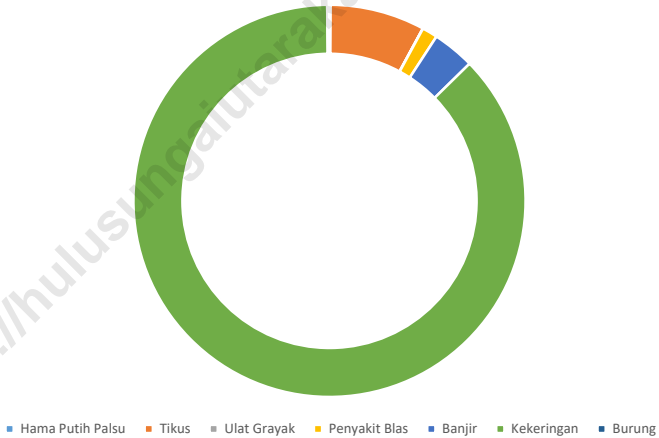
budidaya. Produksi perikanan budidaya di Kabupaten Hulu Sungai Utara pada tahun 2019 sebanyak 8.828,53 ton. Nilainya setara dengan 264.855,9 juta rupiah. Sedangkan perikanan tangkap sebanyak 12.302,2 ton dengan nilai sebesar 267.259,0 juta rupiah

subsector. Aquaculture production in Hulu Sungai Utara Regency in 2019 was 8,828.53 tons. Its value was equivalent to 264,855.9 million rupiah. Meanwhile, fishery production was 12,302.2 tons that valued about 267,258.0 million rupiah.

<https://hulusungaiutarakab.bps.go.id>

Gambar 5.1
Figures

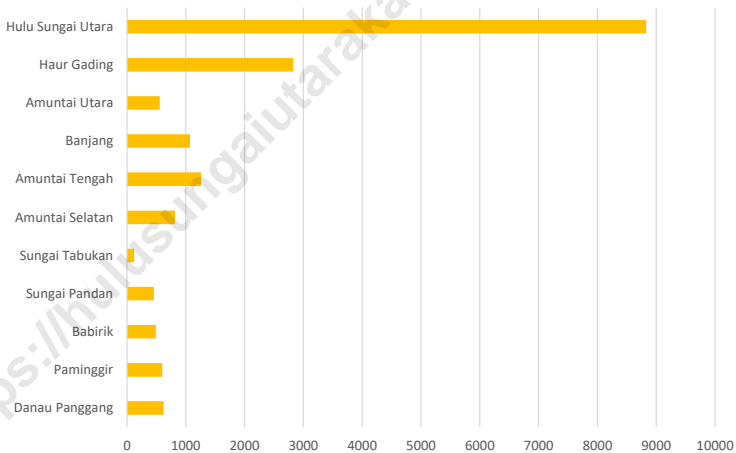
**Luas Serangan Padi di Kabupaten Hulu Sungai Utara
(Hektar)*, 2019**
**Attacked Area of Paddy in Hulu Sungai Utara Regency
(Hectare)*, 2019**



Sumber/Source: Dinas Pertanian Kabupaten Hulu Sungai Utara/Regional Office of Agriculture of Hulu Sungai Utara Regency

Gambar 5.2
Figures

Produksi Perikanan Budidaya di Kabupaten Hulu Sungai Utara^x (ton), 2019
Production of Aquaculture in Hulu Sungai Utara Regency^x (ton), 2019



Sumber/Source: Dinas Perikanan Kabupaten Hulu Sungai Utara/ Regional Office of Fishery of Hulu Sungai Utara Regency

5.1 TANAMAN PANGAN FOOD CROPS

Tabel 5.1.1 **Luas Panen, Produksi, dan Produktivitas Padi Menurut Kecamatan di Kabupaten Hulu Sungai Utara^x, 2019**
Harvested Area, Production, and Productivity of Paddy by Subdistrict in Hulu Sungai Utara Regency^x, 2019

Kecamatan Subdistrict	Luas Panen/ Harvested Area (Ha)	Produksi/ Production (Ton)	Produktivitas/ Productivity (kuintal/ha)
(1)	(2)	(3)	(4)
Danau Panggang	2 467,20	13 483,45	54,65
Paminggir	86,10	464,94	54,00
Babirik	4 496,50	24 921,91	55,43
Sungai Pandan	3 688,70	20 524,27	55,64
Sungai Tabukan	2 302,00	12 880,54	55,95
Amuntai Selatan	2 801,70	15 509,89	55,36
Amuntai Tengah	2 929,80	15 719,54	53,65
Banjang	2 954,20	16 060,28	54,36
Amuntai Utara	2 604,30	14 391,23	55,26
Haur Gading	1 718,10	9 446,97	54,98
Hulu Sungai Utara	26 048,60	143 403,02	55,05

Catatan/Note: ¹ Kualitas produksi gabah kering giling/*The production is in term of dry unhusked paddy*

² Angka Sementara Propinsi/ *Province preliminary figures*

Sumber/Source: Dinas Pertanian Kabupaten Hulu Sungai Utara, Laporan Statistik Pertanian (SP) Tanaman Pangan/
Regional Office of Agriculture of Hulu Sungai Utara Regency, Agriculture Statistic Report of Food Crops

Tabel
Table 5.1.2

Produksi Jagung dan Kedelai Menurut Kecamatan di Kabupaten Hulu Sungai Utara (ton)^x, 2019
Production of Maize and Soybeans by Subdistrict in Hulu Sungai Utara Regency (ton)^x, 2019

Kecamatan Subdistrict	Produksi Jagung (ton)/ Production of Maize (ton)	Produksi Kedelai (ton)/ Production of Soybean (ton)
(1)	(2)	(3)
Danau Panggang	9,20	-
Paminggir	-	-
Babirik	69,09	-
Sungai Pandan	89,34	-
Sungai Tabukan	36,51	-
Amuntai Selatan	-	-
Amuntai Tengah	115,65	-
Banjang	49,51	-
Amuntai Utara	184,40	-
Haur Gading	9,40	-
Hulu Sungai Utara	563,10	-

Catatan/Note: ¹ Kualitas produksi jagung pipilan kering/*The production form is dry loose maize*

² Kualitas produksi kedelai biji kering/*The production form is dry shells soybean*

Sumber/Source: Dinas Pertanian Kabupaten Hulu Sungai Utara, Laporan Statistik Pertanian (SP) Tanaman Pangan/
Regional Office of Agriculture of Hulu Sungai Utara Regency, Agriculture Statistic Report of Food Crops

Tabel
Table 5.1.3

**Luas Panen, Produksi, dan Produktivitas Ubi Kayu
Menurut Kecamatan di Kabupaten Hulu Sungai Utara*,
2019**
*Harvested Area, Production, and Productivity of Cassava by
Subdistrict in Hulu Sungai Utara Regency*, 2019*

Kecamatan Subdistrict	Luas Panen/ Harvested Area (Ha)	Produksi/ Production (Ton)	Produktivitas/ Productivity (kuintal/ha)
(1)	(2)	(3)	(4)
Danau Panggang	-	-	-
Paminggir	-	-	-
Babirik	-	-	-
Sungai Pandan	10,80	281,65	260,79
Sungai Tabukan	3,00	75,00	250,00
Amuntai Selatan	-	-	-
Amuntai Tengah	-	-	-
Banjang	8,80	260,93	296,51
Amuntai Utara	3,00	78,00	260,00
Haur Gading	-	-	-
Hulu Sungai Utara	25,60	695,58	271,71

Catatan/Note: ¹ Angka Sementara Propinsi/ Province preliminary figures

Sumber/Source: Dinas Pertanian Kabupaten Hulu Sungai Utara, Laporan Statistik Pertanian (SP) Tanaman Pangan/
Regional Office of Agriculture of Hulu Sungai Utara Regency, Agriculture Statistic Report of Food Crops

Tabel
Table 5.1.4

Luas Panen, Produksi, dan Produktivitas Ubi Jalar Menurut Kecamatan di Kabupaten Hulu Sungai Utara^x, 2019
Harvested Area, Production, and Productivity of Sweet Potato by Subdistrict in Hulu Sungai Utara Regency^x, 2019

Kecamatan Subdistrict	Luas Panen/ Harvested Area (Ha)	Produksi/ Production (Ton)	Produktivitas/ Productivity (kuintal/ha)
(1)	(2)	(3)	(4)
Danau Panggang	-	-	-
Paminggir	-	-	-
Babirik	-	-	-
Sungai Pandan	22,60	502,68	222,42
Sungai Tabukan	31,30	590,27	188,58
Amuntai Selatan	-	-	-
Amuntai Tengah	22,40	496,00	221,43
Banjang	-	-	-
Amuntai Utara	3,00	49,00	163,33
Haur Gading	-	-	-
Hulu Sungai Utara	79,30	1 637,95	206,55

Catatan/Note: ¹ Angka Sementara Propinsi/ Province preliminary figures

Sumber/Source: Dinas Pertanian Kabupaten Hulu Sungai Utara, Laporan Statistik Pertanian (SP) Tanaman Pangan/
Regional Office of Agriculture of Hulu Sungai Utara Regency, Agriculture Statistic Report of Food Crops

Tabel
Table 5.1.5**Luas Panen, Produksi, dan Produktivitas Kacang Tanah Menurut Kecamatan di Kabupaten Hulu Sungai Utara^x, 2019**
Harvested Area, Production, and Productivity of Peanuts by Subdistrict in Hulu Sungai Utara Regency^x, 2019

Kecamatan Subdistrict	Luas Panen/ Harvested Area (Ha)	Produksi/ Production (Ton)	Produktivitas/ Productivity (kuintal/ha)
(1)	(2)	(3)	(4)
Danau Panggang	-	-	-
Paminggir	-	-	-
Babirik	-	-	-
Sungai Pandan	-	-	-
Sungai Tabukan	-	-	-
Amuntai Selatan	-	-	-
Amuntai Tengah	391,30	565,49	14,45
Banjang	58,80	89,79	15,27
Amuntai Utara	-	-	-
Haur Gading	-	-	-
Hulu Sungai Utara	450,10	655,28	14,56

Catatan/Note: ¹ Angka Sementara Propinsi/ Province preliminary figures

Sumber/Source: Dinas Pertanian Kabupaten Hulu Sungai Utara, Laporan Statistik Pertanian (SP) Tanaman Pangan/
Regional Office of Agriculture of Hulu Sungai Utara Regency, Agriculture Statistic Report of Food Crops

Tabel
Table 5.1.6

Luas Panen, Produksi, dan Produktivitas Kacang Hijau Menurut Kecamatan di Kabupaten Hulu Sungai Utara^x, 2019
Harvested Area, Production, and Productivity of Green Beans by Subdistrict in Hulu Sungai Utara Regency^x, 2019

Kecamatan Subdistrict	Luas Panen/ Harvested Area (Ha)	Produksi/ Production (Ton)	Produktivitas/ Productivity (kuintal/ha)
(1)	(2)	(3)	(4)
Danau Panggang	-	-	-
Paminggir	-	-	-
Babirik	-	-	-
Sungai Pandan	-	-	-
Sungai Tabukan	-	-	-
Amuntai Selatan	-	-	-
Amuntai Tengah	-	-	-
Banjang	-	-	-
Amuntai Utara	3,00	2,80	9,33
Haur Gading	-	-	-
Hulu Sungai Utara	3,00	2,80	9,33

Catatan/Note: ¹ Angka Sementara Propinsi/ Province preliminary figures

Sumber/Source: Dinas Pertanian Kabupaten Hulu Sungai Utara, Laporan Statistik Pertanian (SP) Tanaman Pangan/
Regional Office of Agriculture of Hulu Sungai Utara Regency, Agriculture Statistic Report of Food Crops

Tabel
Table 5.1.7**Luas Serangan dan Kerusakan Tanaman Padi Menurut Jenis Serangan di Kabupaten Hulu Sungai Utara (Hektar)¹, 2019**
Attacked and Damaged Area of Paddy by Type of Attack in Hulu Sungai Utara Regency (Hectare)¹, 2019

<i>Jenis Serangan/Type of Attack</i>	Ludi	Puso
(1)	(2)	(3)
Hama Putih Palsu	1,00	-
Penggerek Batang	-	-
Tikus	83,00	35,00
Wereng Batang Coklat	-	-
Ulat Grayak	0,20	-
Walang Sangit	-	-
Babi	-	-
Penyakit Blas	13,50	-
Penyakit Tungro	-	-
Penyakit Bukane	-	-
Banjir	37,00	2,00
Kekeringan	926,80	92,00
Belalang	-	-
Hama Timnik	-	-
Siput Murbei	-	-
Burung	2,00	-
Orong-orong	-	-
Bercak Coklat/BLB	-	-
Hulu Sungai Utara	1 063,50	129,00

Catatan/Note: ¹ Angka Sementara Propinsi/ Province preliminary figures

Sumber/Source: Dinas Pertanian Kabupaten Hulu Sungai Utara/Regional Office of Agriculture of Hulu Sungai Utara Regency

Tabel 5.1.8 **Luas Serangan dan Kerusakan Tanaman Jagung Menurut Jenis Serangan di Kabupaten Hulu Sungai Utara (Hektar)^x, 2019**
Attacked and Damaged Area of Maize by Type of Attack in Hulu Sungai Utara Regency (Hectare)^x, 2019

Jenis Serangan/Type of Attack (1)	Ludi (2)	Puso (3)
Bulai	2,10	0,50
Kera	-	-
Ulat Daun	-	-
Ulat Grayak	-	-
Banjir	-	-
Kekeringan	7,00	2,50
Tikus	-	-
Hulu Sungai Utara	9,10	3,00

Catatan/Note: ¹ Angka Sementara Propinsi/ Province preliminary figures

Sumber/Source: Dinas Pertanian Kabupaten Hulu Sungai Utara/Regional Office of Agriculture of Hulu Sungai Utara Regency

Tabel
Table 5.1.9**Luas Serangan dan Kerusakan Tanaman Kedelai Menurut Jenis Serangan di Kabupaten Hulu Sungai Utara (Hektar)^x, 2019**
Attacked and Damaged Area of Soybeans by Type of Attack in Hulu Sungai Utara Regency (Hectare)^x, 2019

Jenis Serangan/Type of Attack	Ludi	Puso
(1)	(2)	(3)
Ulat Jengkal	-	-
Penggerek Batang	-	-
Kekeringan	-	-
Banjir	-	-
Ulat Grayak	-	-
Kumbang Daun	-	-
Kutu Kebol	-	-
Belalang	-	-
Penggulung Daun	-	-
Hulu Sungai Utara	-	-

Catatan/Note: ¹ Angka Sementara Propinsi/ Province preliminary figures

Sumber/Source: Dinas Pertanian Kabupaten Hulu Sungai Utara/Regional Office of Agriculture of Hulu Sungai Utara Regency

Tabel
Table 5.1.10

Luas Serangan dan Kerusakan Tanaman Kacang Tanah Menurut Jenis Serangan di Kabupaten Hulu Sungai Utara (Hektar)^x, 2019
Attacked and Damaged Area of Peanuts by Type of Attack in Hulu Sungai Utara Regency (Hectare)^x, 2019

Jenis Serangan/Type of Attack	Ludi	Puso
(1)	(2)	(3)
Babi Hutan	-	-
Ulat Grayak	-	-
Banjir	-	-
Kekeringan	-	-
Tikus	-	-
Ulat Jengkal	-	-
Hulu Sungai Utara	-	-

Catatan/Note: ¹ Angka Sementara Propinsi/ Province preliminary figures

Sumber/Source: Dinas Pertanian Kabupaten Hulu Sungai Utara/Regional Office of Agriculture of Hulu Sungai Utara Regency

Tabel
Table 5.1.11

Luas Tanam Padi, Jagung, Ubi Kayu, Ubi Jalar, Kacang Tanah, Kacang Kedelai, dan Kacang Hijau Menurut Kecamatan di Kabupaten Hulu Sungai Utara (Hektar)^x, 2019
Planting Area of Paddy, Maize, Cassava, Sweet Potatoes, Peanuts, Soybeans, and Green Beans by Subdistrict in Hulu Sungai Utara Regency (Hectare)^x, 2019

Kecamatan/ Subdistrict	Padi/ Paddy	Jagung/ Maize	Ubi Kayu/ Cassava	Ubi Jalar/ Sweet Potatoes	Kacang Tanah/ Peanuts	Kedelai/ Soybeans	Kacang Hijau/ Green Beans
(1)	(2)	(3)	(4)	(5)	(6)	(7)	(8)
Danau Panggang	2 546,00	2,00	-	-	-	-	-
Paminggir	90,00	-	-	-	-	-	-
Babirik	4 601,00	15,00	-	-	-	-	-
Sungai Pandan	3 811,00	18,00	11,00	23,00	-	-	-
Sungai Tabukan	2 357,00	8,00	3,00	32,00	-	-	-
Amuntai Selatan	2 865,00	-	-	-	-	-	-
Amuntai Tengah	3 007,00	31,00	-	23,00	400,00	-	-
Banjang	3 064,00	13,00	9,00	-	60,00	-	-
Amuntai Utara	2 666,00	36,00	3,00	3,00	-	-	3,00
Haur Gading	1 759,00	2,00	-	-	-	-	-
Hulu Sungai Utara	26 766,00	125,00	26,00	81,00	460,00	-	3,00

Catatan/Note: ¹ Angka Sementara Propinsi/ Province preliminary figures

Sumber/Source: Dinas Pertanian Kabupaten Hulu Sungai Utara/Regional Office of Agriculture of Hulu Sungai Utara Regency

Tabel
Table 5.1.12

Luas Tanam Padi Menurut Kecamatan dan Varietas Padi di Kabupaten Hulu Sungai Utara (Hektar)^x, 2019
Plantation Area of Paddy by Subdistrict and Variety in Hulu Sungai Utara Regency (Hectare)^x, 2019

Kecamatan/ Subdistrict	Ciherang	Mekongga	Inpari 30	Cibogo	Cisokan	PB 42	IR 66
(1)	(2)	(3)	(4)	(5)	(6)	(7)	(8)
Danau Panggang	-	2 546,00	-	-	-	-	-
Paminggir	-	90,00	-	-	-	-	-
Babirik	-	4 596,00	-	-	-	-	-
Sungai Pandan	1 426,00	1 931,00	410,00	-	16,00	-	-
Sungai Tabukan	823,00	1 290,00	98,00	-	-	25,00	-
Amuntai Selatan	145,00	1 295,00	-	924,00	-	-	-
Amuntai Tengah	17,00	1 342,00	277,00	1 310,00	-	-	-
Banjang	527,00	1 535,00	-	339,00	285,00	-	368,00
Amuntai Utara	417,00	1 419,00	45,00	339,00	285,00	-	132,00
Haur Gading	62,00	1 056,00	-	279,00	-	-	312,00
Hulu Sungai Utara	3 417,00	17 100,00	830,00	3 191,00	586,00	25,00	812,00

Lanjutan Tabel/Continued Table 5.1.12

Kecamatan/ Subdistrict	Inpari 17	Inpari 32	Inpari 9	Siam Kerdil	Siam Hihip	Sertani	IR- Manok	IR-46
(1)	(9)	(10)	(11)	(12)	(13)	(14)	(15)	(16)
Danau Panggang	-	-	-	-	-	-	-	-
Paminggir	-	-	-	-	-	-	-	-
Babirik	-	5,00	-	-	-	-	-	-
Sungai Pandan	5,00	-	-	-	-	23,00	-	-
Sungai Tabukan	54,00	-	22,00	-	-	45,00	-	-
Amuntai Selatan	-	-	35,00	-	-	167,00	162,00	137,00
Amuntai Tengah	-	-	-	36,00	25,00	-	-	-
Banjang	-	-	-	10,00	-	-	-	-
Amuntai Utara	-	15,00	14,00	-	-	-	-	-
Haur Gading	-	-	-	-	-	50,00	-	-
Hulu Sungai Utara	59,00	20,00	71,00	46,00	25,00	285,00	162,00	137,00

Catatan/Note: ¹ Angka Sementara Propinsi/ Province preliminary figures

Sumber/Source: Dinas Pertanian Kabupaten Hulu Sungai Utara/Regional Office of Agriculture of Hulu Sungai Utara Regency

**5.2 HORTIKULTURA
HORTICULTURE**

Tabel 5.2.1 Luas Panen Tanaman Sayuran Menurut Kecamatan dan Jenis Tanaman (ha), 2018 dan 2019
Harvested Area of Vegetables by Subdistrict and Kind of Plant (ha), 2018 and 2019

Kecamatan Subdistrict	Bawang Merah/Shallot		Cabai/Chili	
	2018	2019	2018	2019
(1)	(2)	(3)	(4)	(5)
Danau Panggang	–	–	–	-
Paminggir	–	–	–	-
Babirik	–	–	15,00	10,00
Sungai Pandan	–	–	11,00	16,00
Sungai Tabukan	–	–	–	-
Amuntai Selatan	–	–	–	-
Amuntai Tengah	–	–	15,00	9,00
Banjang	–	–	15,00	12,00
Amuntai Utara	–	–	–	1,00
Haur Gading	–	–	–	-
Hulu Sungai Utara	–	–	56,00	48,00

Lanjutan Tabel/*Continued Table 5.2.1*

Kecamatan Subdistrict	Kentang/Potato		Kubis/Cabbage	
	2018	2019	2018	2019
(1)	(6)	(7)	(8)	(9)
Danau Panggang	–	–	–	–
Paminggir	–	–	–	–
Babirik	–	–	–	–
Sungai Pandan	–	–	–	–
Sungai Tabukan	–	–	–	–
Amuntai Selatan	–	–	–	–
Amuntai Tengah	–	–	–	–
Banjang	–	–	–	–
Amuntai Utara	–	–	–	–
Haur Gading	–	–	–	–
Hulu Sungai Utara	–	–	–	–

Lanjutan Tabel/*Continued Table 5.2.1*

Kecamatan Subdistrict	Petsai/Sawi Chinese Cabbage		Tomat/Tomato		Bawang Putih/Garlic	
	2018	2019	2018	2019	2018	2019
(1)	(10)	(11)	(12)	(13)	(14)	(15)
Danau Panggang	-	-	-	-	-	-
Paminggir	-	-	-	-	-	-
Babirik	-	-	-	-	-	-
Sungai Pandan	-	-	2,00	5,00	-	-
Sungai Tabukan	-	-	-	-	-	-
Amuntai Selatan	-	-	-	-	-	-
Amuntai Tengah	-	-	6,00	6,00	-	-
Banjang	-	-	-	4,00	-	-
Amuntai Utara	-	-	-	1,00	-	-
Haur Gading	-	-	-	-	-	-
Hulu Sungai Utara	-	-	8,00	16,00	-	-

Catatan/Note: -

Sumber/Source: BPS, Statistik Pertanian Hortikultura SPH-SBS/BPS-Statistics Indonesia, Agricultural Statistic for Horticulture SPH-SBS

Tabel
Table 5.2.2**Produksi Tanaman Sayuran Menurut Kecamatan dan Jenis Tanaman (kw/qui), 2018 dan 2019**
Production of Vegetables by Subdistrict and Kind of Plant (kw/qui), 2018 dan 2019

Kecamatan Subdistrict	Bawang Merah/Shallot		Cabai/Chili	
	2018	2019	2018	2019
(1)	(2)	(3)	(4)	(5)
Danau Panggang	–	–	–	–
Paminggir	–	–	–	–
Babirik	–	–	1 018,00	653,00
Sungai Pandan	–	–	701,00	1 054,00
Sungai Tabukan	–	–	–	–
Amuntai Selatan	–	–	–	–
Amuntai Tengah	–	–	1 060,00	658,00
Banjang	–	–	982,00	814,00
Amuntai Utara	–	–	–	59,00
Haur Gading	–	–	–	–
Hulu Sungai Utara	–	–	3 761,00	3 238,00

Lanjutan Tabel/*Continued Table 5.2.2*

Kecamatan Subdistrict	Kentang/Potato		Kubis/Cabbage	
	2018	2019	2018	2019
(1)	(6)	(7)	(8)	(9)
Danau Panggang	-	-	-	-
Paminggir	-	-	-	-
Babirik	-	-	-	-
Sungai Pandan	-	-	-	-
Sungai Tabukan	-	-	-	-
Amuntai Selatan	-	-	-	-
Amuntai Tengah	-	-	-	-
Banjang	-	-	-	-
Amuntai Utara	-	-	-	-
Haur Gading	-	-	-	-
Hulu Sungai Utara	-	-	-	-

Lanjutan Tabel/*Continued Table 5.2.2*

Kecamatan Subdistrict	Petai/Sawi Chinese Cabbage		Tomat/Tomato		Bawang Putih/Garlic	
	2018	2019	2018	2019	2018	2019
(1)	(10)	(11)	(12)	(13)	(14)	(15)
Danau Panggang	-	-	-	-	-	-
Paminggir	-	-	-	-	-	-
Babirik	-	-	-	-	-	-
Sungai Pandan	-	-	136,00	340,00	-	-
Sungai Tabukan	-	-	-	-	-	-
Amuntai Selatan	-	-	-	-	-	-
Amuntai Tengah	-	-	405,00	407,00	-	-
Banjang	-	-	-	274,00	-	-
Amuntai Utara	-	-	-	68,00	-	-
Haur Gading	-	-	-	-	-	-
Hulu Sungai Utara	-	-	541,00	1 089,00	-	-

Catatan/Note: -

Sumber/Source: BPS, Statistik Pertanian Hortikultura SPH-SBS/BPS-Statistics Indonesia, Agricultural Statistic for Horticulture SPH-SBS

Tabel
Table 5.2.3

Luas Panen Tanaman Sayuran dan Buah-buahan Semusim Menurut Jenis Tanaman (ha), 2016–2019
Harvested Area of Seasonal Vegetables and Fruits by Kind of Plant (ha), 2016–2019

Jenis Tanaman/Kind of Plants	2016	2017	2018	2019
(1)	(2)	(3)	(4)	(5)
Sayuran/ Vegetables				
Bawang Daun/ <i>Wlech Onion</i>	-	-	-	-
Bawang Merah/ <i>Shallot</i>	-	2,00	-	-
Bawang Putih/ <i>Garlic</i>	-	-	-	-
Bayam/ <i>Spinach</i>	-	-	-	-
Buncis/ <i>Green Bean</i>	-	-	-	-
Cabai Besar/ <i>Chili (Capsicum Annum)</i>	13,00	31,00	36,00	30,00
Cabai Rawit/ <i>Chili (Capsicum Frutescens)</i>	11,00	15,00	20,00	18,00
Cabai/ Chili	24,00	46,00	56,00	48,00
Jamur/ <i>Mushroom</i>	20,00	10,00	2,00	-
Kacang Merah/ <i>Red Bean</i>	-	-	-	-
Kacang Panjang/ <i>Yarldlong Bean</i>	15,00	14,00	13,00	12,00
Kangkung/ <i>Kangkong</i>	-	-	-	-
Kembang Kol/ <i>Cauliflower</i>	-	-	-	-
Kentang/ <i>Potato</i>	-	-	-	-
Ketimun/ <i>Cucumber</i>	20,00	18,00	15,00	12,00
Kubis/ <i>Cabbage</i>	-	-	-	-
Labu Siam/ <i>Chayote</i>	-	-	-	-
Lobak/ <i>Radish</i>	-	-	-	-
Paprika/ <i>Bell Pepper</i>	-	-	-	-
Petsai/ <i>Chinese Cabbage</i>	-	-	-	-
Terung/ <i>Eggplant</i>	32,00	18,00	19,00	24,00
Tomat/ <i>Tomato</i>	5,00	13,00	8,00	16,00
Wortel/ <i>Carrot</i>	-	-	-	-
Buah-buahan/ Fruits				
Blewah/ <i>Cantaloupe</i>	-	-	-	-
Melon/ <i>Melon</i>	-	-	-	-
Semangka/ <i>Watermelon</i>	4,00	-	2,00	3,00
Stroberi/ <i>Strawberry</i>	-	-	-	-

Catatan/Note: Untuk produksi jamur diisi dalam satuan Kg dan luasan jamur diisi dalam M²/ For mushroom production filled in units of kg and area of mushrooms filled in M²

Sumber/Source: BPS, Statistik Pertanian Hortikultura SPH-SBS/BPS-Statistics Indonesia, Agricultural Statistic for Horticulture SPH-SBS

Tabel 5.2.4 **Produksi Tanaman Sayuran dan Buah-buahan Semusim Menurut Jenis Tanaman (kuintal), 2016–2019**
Production of Seasonal Vegetables and Fruits by Kind of Plant (quintal), 2016–2019

Jenis Tanaman/Kind of Plants	2016	2017	2018	2019
(1)	(2)	(3)	(4)	(5)
Sayuran/ Vegetables				
Bawang Daun/ <i>Wlech Onion</i>	-	-	-	-
Bawang Merah/ <i>Shallot</i>	-	60,00	-	-
Bawang Putih/ <i>Garlic</i>	-	-	-	-
Bayam/ <i>Spinach</i>	-	-	-	-
Buncis/ <i>Green Bean</i>	-	-	-	-
Cabai Besar/ <i>Chili (Capsicum Annum)</i>	654,00	2 178,00	2 608,00	2 188,00
Cabai Rawit/ <i>Chili (Capsicum Frutescens)</i>	226,00	790,00	1 153,00	1 050,00
Cabai/ Chili	880,00	2 968,00	3 761,00	3 238,00
Jamur/ <i>Mushroom</i>	31,00	58,00	10,00	-
Kacang Merah/ <i>Red Bean</i>	-	-	-	-
Kacang Panjang/ <i>Yarldlong Bean</i>	350,00	837,00	780,00	722,00
Kangkung/ <i>Kangkong</i>	-	-	-	-
Kembang Kol/ <i>Cauliflower</i>	-	-	-	-
Kentang/ <i>Potato</i>	-	-	-	-
Ketimun/ <i>Cucumber</i>	819,00	1 330,00	1 032,00	828,00
Kubis/ <i>Cabbage</i>	-	-	-	-
Labu Siam/ <i>Chayote</i>	-	-	-	-
Lobak/ <i>Radish</i>	-	-	-	-
Paprika/ <i>Bell Pepper</i>	-	-	-	-
Petsai/ <i>Chinese Cabbage</i>	-	-	-	-
Terung/ <i>Eggplant</i>	952,00	835,00	887,00	1 124,00
Tomat/ <i>Tomato</i>	207,00	718,00	541,00	1 089,00
Wortel/ <i>Carrot</i>	-	-	-	-
Buah-buahan/ Fruits				
Blewah/ <i>Cantaloupe</i>	-	-	-	-
Melon/ <i>Melon</i>	-	-	-	-
Semangka/ <i>Watermelon</i>	300,00	-	150,00	225,00
Stroberi/ <i>Strawberry</i>	-	-	-	-

Catatan/Note: Untuk produksi jamur diisi dalam satuan Kg dan luasan jamur diisi dalam M²/ For mushroom production filled in units of kg and area of mushrooms filled in M²

Sumber/Source: BPS, Statistik Pertanian Hortikultura SPH-SBS/BPS-Statistics Indonesia, Agricultural Statistic for Horticulture SPH-SBS

Tabel
Table 5.2.5

Luas Panen Tanaman Biofarmaka Menurut Kecamatan dan Jenis Tanaman di Kabupaten Hulu Sungai Utara (m²), 2018 dan 2019
Harvested Area of Medicinal Plants by Subdistrict and Kind of Plant (m²) in Hulu Sungai Utara Regency, 2018 and 2019

Kecamatan Subdistrict	Jahe/Ginger		Laos/Lengkuas/Galanga	
	2018	2019	2018	2019
(1)	(2)	(3)	(4)	(5)
Danau Panggang	-	-	-	-
Paminggir	-	-	-	-
Babirik	-	-	-	-
Sungai Pandan	-	-	-	-
Sungai Tabukan	11,00	8,00	12,00	8,00
Amuntai Selatan	-	-	-	-
Amuntai Tengah	3,00	-	-	-
Banjang	-	-	-	-
Amuntai Utara	-	-	-	-
Haur Gading	-	-	-	-
Hulu Sungai Utara	14,00	8,00	12,00	8,00

Lanjutan Tabel/*Continued Table 5.2.5*

Kecamatan Subdistrict	Kencur/ <i>East Indian Galangal</i>		Kunyit/ <i>Turmeric</i>	
	2018	2019	2018	2019
(1)	(6)	(7)	(8)	(9)
Danau Panggang	-	-	-	-
Paminggir	-	-	-	-
Babirik	-	-	-	-
Sungai Pandan	-	-	-	-
Sungai Tabukan	12,00	9,00	10,00	8,00
Amuntai Selatan	-	-	-	-
Amuntai Tengah	2,00	-	4,00	-
Banjang	-	-	-	-
Amuntai Utara	-	-	-	-
Haur Gading	-	-	-	-
Hulu Sungai Utara	14,00	9,00	14,00	8,00

Catatan/*Note*: -Sumber/*Source*: BPS, Statistik Pertanian Hortikultura SPH-TBF/*BPS-Statistics Indonesia, Agricultural Statistic for Horticulture SPH-TBF*

Tabel 5.2.6 **Produksi Tanaman Biofarmaka Menurut Kecamatan dan Jenis Tanaman (kg), 2018 and 2019**
Table 5.2.6 **Production of Medicinal Plants by Subdistrict and Kind of Plant (kg) 2018 and 2019**

Kecamatan Subdistrict	Jahe/Ginger		Laos/Lengkuas/Galanga	
	2018	2019	2018	2019
(1)	(2)	(3)	(4)	(5)
Danau Panggang	-	-	-	-
Paminggir	-	-	-	-
Babirik	-	-	-	-
Sungai Pandan	-	-	-	-
Sungai Tabukan	15,00	13,00	19,00	12,00
Amuntai Selatan	-	-	-	-
Amuntai Tengah	5,00	-	-	-
Banjang	-	-	-	-
Amuntai Utara	-	-	-	-
Haur Gading	-	-	-	-
Hulu Sungai Utara	20,00	13,00	19,00	12,00

Lanjutan Tabel/*Continued Table* 5.2.6

Kecamatan Subdistrict	Kencur/ <i>East Indian Galangal</i>		Kunyit/ <i>Turmeric</i>	
	2018	2019	2018	2019
(1)	(6)	(7)	(8)	(9)
Danau Panggang	-	-	-	-
Paminggir	-	-	-	-
Babirik	-	-	-	-
Sungai Pandan	-	-	-	-
Sungai Tabukan	17,00	13,00	15,00	12,00
Amuntai Selatan	-	-	-	-
Amuntai Tengah	3,00	-	7,00	-
Banjang	-	-	-	-
Amuntai Utara	-	-	-	-
Haur Gading	-	-	-	-
Hulu Sungai Utara	20,00	13,00	22,00	12,00

Catatan/*Note*: -

Sumber/*Source*: BPS, Statistik Pertanian Hortikultura SPH-TBF/BPS-*Statistics Indonesia, Agricultural Statistic for Horticulture SPH-TBF*

Tabel 5.2.7 Luas Panen Tanaman Biofarmaka Menurut Jenis Tanaman (m²), 2016–2019
Table 5.2.7 Harvested Area of Medicinal Plants by Kind of Plant (m²), 2016–2019

Jenis Tanaman Kind of Plants	2016	2017	2018	2019
(1)	(2)	(3)	(4)	(5)
Dlingo/Dringo/ Sweet Root/Calamus	-	-	-	-
Jahe/ Ginger	10,00	11,00	14,00	8,00
Kapulaga/ Java Cardamon	-	-	-	-
Keji Beling/Kecibeling/ <i>Strobilanthes crisper</i>	-	-	-	-
Kencur/ East Indian Galangal	8,00	8,00	14,00	9,00
Kunyit/ Turmeric	9,00	8,00	14,00	8,00
Laos/Lengkuas/ Galanga	8,00	8,00	12,00	8,00
Lempuyang/ <i>Zingiber Aromaticum</i>	-	-	-	-
Lidah Buaya/ <i>Oliviera</i>	-	-	-	-
Mahkota Dewa/ <i>God's Crown</i>	-	-	-	-
Mengkudu/Pace/ <i>Indian Mulberry</i>	15,00	15,00	13,00	-
Sambiloto/ <i>King of Bitter</i>	-	-	-	-
Temuireng/ <i>Black Turmeric</i>	-	-	-	-
Temukunci/ <i>Chinese Keys</i>	-	-	-	-
Temulawak/ <i>Java Turmeric</i>	-	-	-	-

Catatan/Note: -

Sumber/Source: BPS, Statistik Pertanian Hortikultura SPH-TBF/BPS-Statistics Indonesia, Agricultural Statistic for Horticulture SPH-TBF

Tabel
Table 5.2.8**Produksi Tanaman Biofarmaka Menurut Jenis Tanaman (kg), 2016–2019**
Production of Medicinal Plants by Kind of Plant (kg), 2016–2019

Jenis Tanaman <i>Kind of Plants</i>	2016	2017	2018	2019
(1)	(2)	(3)	(4)	(5)
Dlingo/Dringo/ <i>Sweet Root/Calamus</i>	-	-	-	-
Jahe/ <i>Ginger</i>	15,00	16,00	20,00	13,00
Kapulaga/ <i>Java Cardamon</i>	-	-	-	-
Keji Beling/Kecibeling/ <i>Strobilanthes crisper</i>	-	-	-	-
Kencur/ <i>East Indian Galangal</i>	12,00	12,00	20,00	13,00
Kunyit/ <i>Turmeric</i>	13,00	13,00	22,00	12,00
Laos/Lengkuas/ <i>Galanga</i>	14,00	13,00	19,00	12,00
Lempuyang/ <i>Zingiber Aromaticum</i>	-	-	-	-
Lidah Buaya/ <i>Oliviera</i>	-	-	-	-
Mahkota Dewa/ <i>God's Crown</i>	-	-	-	-
Mengkudu/Pace/ <i>Indian Mulberry</i>	21,00	22,00	20,00	-
Sambiloto/ <i>King of Bitter</i>	-	-	-	-
Temuireng/ <i>Black Turmeric</i>	-	-	-	-
Temukunci/ <i>Chinese Keys</i>	-	-	-	-
Temulawak/ <i>Java Turmeric</i>	-	-	-	-

Catatan/Note: -

Sumber/Source: BPS, Statistik Pertanian Hortikultura SPH-TBF/BPS-Statistics Indonesia, Agricultural Statistic for Horticulture SPH-TBF

Tabel 5.2.9 Luas Panen Tanaman Hias Menurut Kecamatan dan Jenis Tanaman (m²), 2018 and 2019
Table 5.2.9 *Harvested Area of Ornamental Plants by Subdistrict and Kind of Plant (m²), 2018 and 2019*

Kecamatan Subdistrict	Anggrek/ <i>Orchid</i>		Krisan/ <i>Chrysantemum</i>	
	2018	2019	2018	2019
(1)	(2)	(3)	(4)	(5)
Danau Panggang	–	–	–	–
Paminggir	–	–	–	–
Babirik	–	–	–	–
Sungai Pandan	–	–	–	–
Sungai Tabukan	–	–	–	–
Amuntai Selatan	–	–	–	–
Amuntai Tengah	–	–	–	–
Banjang	–	–	–	–
Amuntai Utara	–	–	–	–
Haur Gading	–	–	–	–
Hulu Sungai Utara	–	–	–	–

Lanjutan Tabel/*Continued Table* 5.2.9

Kecamatan <i>Subdistrict</i>	Mawar/Rose		Sedap Malam/Tuberose	
	2018	2019	2018	2019
(1)	(6)	(7)	(8)	(9)
Danau Panggang	–	–	–	–
Paminggir	–	–	–	–
Babirik	–	–	–	–
Sungai Pandan	–	–	–	–
Sungai Tabukan	–	–	–	–
Amuntai Selatan	–	–	–	–
Amuntai Tengah	–	–	–	–
Banjang	–	–	–	–
Amuntai Utara	–	–	–	–
Haur Gading	–	–	–	–
Hulu Sungai Utara	–	–	–	–

Catatan/*Note*: –

Sumber/*Source*: BPS, Statistik Pertanian Hortikultura SPH-TH/BPS-*Statistics Indonesia, Agricultural Statistik for Horticulture SPH-TH*

Tabel
Table 5.2.10

Produksi Tanaman Hias Menurut Kecamatan dan Jenis Tanaman (tangkai), 2018 and 2019
Production of Ornamental Plants by Subdistrict and Kind of Plant (stalks), 2018 and 2019

Kecamatan Subdistrict	Anggrek/Orchid		Krisan/Chrysantemum	
	2018	2019	2018	2019
(1)	(2)	(3)	(4)	(5)
Danau Panggang	–	–	–	–
Paminggir	–	–	–	–
Babirik	–	–	–	–
Sungai Pandan	–	–	–	–
Sungai Tabukan	–	–	–	–
Amuntai Selatan	–	–	–	–
Amuntai Tengah	–	–	–	–
Banjang	–	–	–	–
Amuntai Utara	–	–	–	–
Haur Gading	–	–	–	–
Hulu Sungai Utara	–	–	–	–

Lanjutan Tabel/*Continued Table* 5.2.10

Kecamatan <i>Subdistrict</i>	Mawar/Rose		Sedap Malam/Tuberose	
	2018	2019	2018	2019
(1)	(6)	(7)	(8)	(9)
Danau Panggang	–	–	–	–
Paminggir	–	–	–	–
Babirik	–	–	–	–
Sungai Pandan	–	–	–	–
Sungai Tabukan	–	–	–	–
Amuntai Selatan	–	–	–	–
Amuntai Tengah	–	–	–	–
Banjang	–	–	–	–
Amuntai Utara	–	–	–	–
Haur Gading	–	–	–	–
Hulu Sungai Utara	–	–	–	–

Catatan/*Note*: –

Sumber/*Source*: BPS, Statistik Pertanian Hortikultura SPH-TH/BPS-*Statistics Indonesia, Agricultural Statistik for Horticulture SPH-TH*

Tabel 5.2.11 **Luas Panen Tanaman Hias Menurut Jenis Tanaman (m²), 2016–2019**
Table 5.2.11 **Harvested Area of Ornamental Plants by Kind of Plant (m²), 2016–2019**

Jenis Tanaman/Kind of Plants	2016	2017	2018	2019
(1)	(2)	(3)	(4)	(5)
Adenium (Kamboja Jepang)/ <i>Adenium obesum</i>	–	–	–	–
Aglaonema/ <i>Chinese evergreens</i>	–	–	–	–
Anggrek/ <i>Orchid</i>	–	–	–	–
Anthurium Bunga/ <i>Flamingo Lily Flower</i>	–	–	–	–
Anthurium Daun/ <i>Laceleaf</i>	–	–	–	–
Anyelir/ <i>Carnation</i>	–	–	–	–
Caladium/ <i>Heart of Jesus</i>	–	–	–	–
Cordyline/ <i>Cordyline</i>	–	–	–	–
Diffenbachia/ <i>Dumb canes</i>	–	–	–	–
Dracaena/ <i>Dracaena</i>	–	–	–	–
Euphorbia/ <i>Spurges</i>	–	–	–	–
Gladiol/ <i>Gladiol</i>	–	–	–	–
Herbras/ <i>Gerbera</i>	–	–	–	–
Krisan/ <i>Chrysantemum</i>	–	–	–	–
Mawar/ <i>Rose</i>	–	–	–	–
Melati/ <i>Jasmine</i>	–	–	–	–
Monstera/ <i>Swiss cheese plant</i>	–	–	–	–
Pakis/ <i>Fern</i>	–	–	–	–
Palem/ <i>Palm</i>	–	–	–	–
Pedang-pedangan/ <i>Sansevieria</i>	–	–	–	–
Pisang–pisangan/ <i>Heliconia</i>	–	–	–	–
Philodendron/ <i>Philodendron</i>	–	–	–	–
Sedap Malam/ <i>Tuberose</i>	–	–	–	–
Soka/ <i>Ixora</i>	–	–	–	–

Catatan/Note: –

Sumber/Source: BPS, Statistik Pertanian Hortikultura SPH-TH/BPS-Statistics Indonesia, *Agricultural Statistik for Horticulture SPH-TH*

Tabel 5.2.12 **Produksi Tanaman Hias Menurut Jenis Tanaman (tangkai), 2016–2019**
Table **Production of Ornamental Plants by Kind of Plant (stalks), 2016–2019**

Jenis Tanaman/Kind of Plants	2016	2017	2018	2019
(1)	(2)	(3)	(4)	(5)
Adenium (Kamboja Jepang)/ <i>Adenium obesum</i>	–	–	–	–
Aglaonema/ <i>Chinese evergreens</i>	–	–	–	–
Anggrek/ <i>Orchid</i>	–	–	–	–
Anthurium Bunga/ <i>Flamingo Lily Flower</i>	–	–	–	–
Anthurium Daun/ <i>Laceleaf</i>	–	–	–	–
Anyelir/ <i>Carnation</i>	–	–	–	–
Caladium/ <i>Heart of Jesus</i>	–	–	–	–
Cordyline/ <i>Cordyline</i>	–	–	–	–
Diffenbachia/ <i>Dumb canes</i>	–	–	–	–
Dracaena/ <i>Dracaena</i>	–	–	–	–
Euphorbia/ <i>Spurges</i>	–	–	–	–
Gladiol/ <i>Gladiol</i>	–	–	–	–
Herbras/ <i>Gerbera</i>	–	–	–	–
Krisan/ <i>Chrysantemum</i>	–	–	–	–
Mawar/ <i>Rose</i>	–	–	–	–
Melati/ <i>Jasmine</i>	–	–	–	–
Monstera/ <i>Swiss cheese plant</i>	–	–	–	–
Pakis/ <i>Fern</i>	–	–	–	–
Palem/ <i>Palm</i>	–	–	–	–
Pedang-pedangan/ <i>Sansevieria</i>	–	–	–	–
Pisang–pisangan/ <i>Heliconia</i>	–	–	–	–
Philodendron/ <i>Philodendron</i>	–	–	–	–
Sedap Malam/ <i>Tuberose</i>	–	–	–	–
Soka/ <i>Ixora</i>	–	–	–	–

Catatan/Note: –

Sumber/Source: BPS, Statistik Pertanian Hortikultura SPH-TH/BPS-Statistics Indonesia, *Agricultural Statistik for Horticulture SPH-TH*

Tabel 5.2.13 **Produksi Buah-buahan Menurut Kecamatan dan Jenis Tanaman (ton), 2018 and 2019**
Table 5.2.13 **Production of Fruits by Subdistrict and Kind of Plant (ton), 2018 and 2019**

Kecamatan Subdistrict	Mangga/Mango		Durian/Durian	
	2018	2019	2018	2019
(1)	(2)	(3)	(4)	(5)
Danau Panggang	218,00	197,00	-	-
Paminggir	107,00	103,00	-	-
Babirik	720,00	639,00	-	-
Sungai Pandan	821,00	747,00	7,00	9,00
Sungai Tabukan	598,00	467,00	6,00	3,00
Amuntai Selatan	322,00	285,00	4,00	3,00
Amuntai Tengah	635,00	766,00	33,00	50,00
Banjang	381,00	326,00	-	-
Amuntai Utara	141,00	212,00	3,00	5,00
Haur Gading	418,00	398,00	2,00	3,00
Hulu Sungai Utara	4 361,00	4 140,00	55,00	73,00

Lanjutan Tabel/*Continued Table* 5.2.13

Kecamatan Subdistrict	Jeruk/Orange		Pisang/Banana	
	2018	2019	2018	2019
(1)	(6)	(7)	(8)	(9)
Danau Panggang	8,00	9,00	74,00	57,00
Paminggir	3,00	7,00	57,00	57,00
Babirik	–	–	159,00	148,00
Sungai Pandan	93,00	170,00	1 529,00	1 554,00
Sungai Tabukan	–	5,00	785,00	775,00
Amuntai Selatan	23,00	26,00	731,00	643,00
Amuntai Tengah	70,00	97,00	1 079,00	1 090,00
Banjang	244,00	248,00	1 062,00	1 133,00
Amuntai Utara	44,00	80,00	297,00	335,00
Haur Gading	174,00	152,00	1 036,00	1 095,00
Hulu Sungai Utara	659,00	794,00	6 809,00	6 887,00

Lanjutan Tabel/*Continued Table* 5.2.13

Kecamatan Subdistrict	Pepaya/Papaya		Salak/Salacca	
	2018	2019	2018	2019
(1)	(10)	(11)	(12)	(13)
Danau Panggang	7,00	4,00	–	-
Paminggir	–	-	–	-
Babirik	–	-	–	-
Sungai Pandan	147,00	158,00	26,00	29,00
Sungai Tabukan	16,00	17,00	10,00	10,00
Amuntai Selatan	74,00	89,00	4,00	-
Amuntai Tengah	–	-	–	-
Banjang	–	-	57,00	45,00
Amuntai Utara	52,00	75,00	–	-
Haur Gading	67,00	63,00	–	-
Hulu Sungai Utara	363,00	406,00	97,00	84,00

Catatan/Note: -

Sumber/Source: BPS, Statistik Pertanian Hortikultura SPH-BST/BPS-Statistics Indonesia, Agricultural Statistic for Horticulture SPH-BST

Tabel
Table 5.2.14**Produksi Buah–Buahan dan Sayuran Tahunan Menurut Jenis Tanaman (kuintal), 2016–2019**
Production of Annual Fruits and Vegetables by Kind of Plant (quintal), 2016–2019

Jenis Tanaman/Kind of Plants	2016	2017	2018	2019
(1)	(2)	(3)	(4)	(5)
Buah–Buahan/ Fruits:				
Alpukat/ <i>Avocado</i>	-	-	-	-
Anggur/ <i>Grape</i>	-	-	-	-
Apel/ <i>Apple</i>	-	-	-	-
Belimbing/ <i>Star Fruit</i>	300,00	309,00	334,00	354,00
Duku/Langsar/Kokosan/ <i>Duku</i>	34,00	24,00	44,00	37,00
Durian/ <i>Durian</i>	55,00	36,00	55,00	73,00
Jambu Air/ <i>Rose Apple</i>	168,00	195,00	170,00	165,00
Jambu Biji/ <i>Guava</i>	456,00	445,00	488,00	475,00
Jeruk Besar/ <i>Pomelo</i>	-	-	-	-
Jeruk Siam/Kepron/ <i>Tangerine/Orange</i>	529,00	582,00	659,00	794,00
Jeruk/ Orange (Tangerine + Pomelo)	529,00	582,00	659,00	794,00
Mangga/ <i>Mango</i>	4 198,00	3 011,00	4 361,00	4 140,00
Manggis/ <i>Mangosteen</i>	-	-	-	-
Markisa/ <i>Marquisa</i>	-	-	-	-
Nangka/Cempedak/ <i>Jack Fruit</i>	1 572,00	1 839,00	2 086,00	2 099,00
Nenas/ <i>Pineapple</i>	8,00	8,00	7,00	7,00
Pepaya/ <i>Papaya</i>	318,00	391,00	363,00	406,00
Pisang/ <i>Banana</i>	5 701,00	5 949,00	6 809,00	6 887,00
Rambutan/ <i>Rambutan</i>	1 278,00	1 761,00	2 283,00	1 931,00
Salak/ <i>Salacca</i>	80,00	86,00	97,00	84,00
Sawo/Sapodilla/ <i>Star Apple</i>	879,00	846,00	893,00	873,00
Sirsak/ <i>Soursop</i>	175,00	204,00	239,00	237,00
Sukun/ <i>Bread Fruit</i>	11,00	17,00	16,00	25,00
Sayuran/ Vegetables				
Jengkol/ <i>Jengkol</i>	-	-	-	-
Melinjo/ <i>Melinjo</i>	-	-	-	-
Petai/ <i>Twisted Cluster Bean</i>	19,00	19,00	7,00	2,00

Catatan/Note: ...

Sumber/Source: BPS, Statistik Pertanian Hortikultura SPH-BST/BPS-Statistics Indonesia, Agricultural Statistic for Horticulture SPH-BST

Tabel
Table 5.2.15

Luas Tanam dan Rusak, Produksi Tanaman Sayuran dan Buah-buahan Semusim Menurut Kecamatan di Kabupaten Hulu Sungai Utara (Hektar)*, 2019
Planted and Damaged Area of Seasonal Vegetables and Fruits by Subdistrict in Hulu Sungai Utara Regency (Hectare)*, 2019

Kecamatan/Subdistrict	Luas Tanam/ Planted Area	Luas Rusak/ Damaged Area
(1)	(2)	(3)
Danau Panggang	-	-
Paminggir	-	-
Babirik	29,00	-
Sungai Pandan	37,00	-
Sungai Tabukan	-	-
Amuntai Selatan	-	-
Amuntai Tengah	16,00	-
Banjang	41,00	1,00
Amuntai Utara	5,00	-
Haur Gading	-	-
Hulu Sungai Utara	128,00	1,00

Catatan/Note: ¹ Angka Sementara Propinsi/ Province preliminary figures

Sumber/Source: Dinas Pertanian Kabupaten Hulu Sungai Utara/Regional Office of Agriculture of Hulu Sungai Utara Regency

Tabel
Table 5.2.16

Luas Tanam Tanaman Sayuran dan Buah-Buahan Semusim Menurut Jenis Tanaman di Kabupaten Hulu Sungai Utara (Ha)^x, 2018-2019
Planted Area of Seasonal Vegetables and Fruits by Kind of Plants in Hulu Sungai Utara Regency (Ha)^x, 2018-2019

Jenis Tanaman/ Kind of Plant	2018	2019
(1)	(2)	(3)
Bawang Daun/ <i>Wlech Onion</i>	-	-
Bawang Merah/ <i>Shallot</i>	-	1,00
Bawang Putih/ <i>Garlic</i>	-	-
Bayam/ <i>Spinach</i>	-	-
Buncis/ <i>Green Bean</i>	-	-
Cabai Besar/ <i>Chili (Capsicum Annum)</i>	35,00	26,00
Cabai Rawit/ <i>Chili (Capsicum Frutescens)</i>	20,00	22,00
Cabai/ <i>Chili</i>	-	-
Jamur/ <i>Mushrooms</i> ¹	-	-
Kacang Merah/ <i>Red Bean</i>	-	-
Kacang Panjang/ <i>Yardlong Bean</i>	15,00	10,00
Kangkung/ <i>Kangkang</i>	-	-
Kembang Kol/ <i>Cauliflower</i>	-	1,00
Kentang/ <i>Potato</i>	-	-
Ketimun/ <i>Cucumber</i>	17,00	12,00
Kubis/ <i>Cabbage</i>	-	-
Labu Siam/ <i>Chayote</i>	-	-
Lobak/ <i>Radish</i>	-	-
Paprika/ <i>Bell Pepper</i>	-	-
Petsai/ <i>Chinese Cabbage</i>	-	-
Terung/ <i>Eggplant</i>	19,00	24,00
Tomat/ <i>Tomato</i>	10,00	14,00
Wortel/ <i>Carrot</i>	-	-
Blewah/ <i>Cantaloupe</i>	-	-
Melon/ <i>Melon</i>	-	-
Semangka/ <i>Watermelon</i>	2,00	5,00
Stroberi/ <i>Strawberry</i>	-	-
Labu Parang/ Labu Kuning/ <i>Pumpkin</i> ²	15,00	13,00
Hulu Sungai Utara	133,00	128,00

Catatan/Note: ¹ Luas panen jamur dalam m²/ *Harvested area of mushrooms on m²*

Sumber/Source: Dinas Pertanian Kabupaten Hulu Sungai Utara/Regional Office of Agriculture of Hulu Sungai Utara Regency

Tabel
Table 5.2.17

Luas Tanaman Buah-Buahan dan Sayuran Tahunan yang Berproduksi dan yang Tidak/Belum Berproduksi Menurut Jenis Tanaman di Kabupaten Hulu Sungai Utara (pohon/ rumpun), 2019
Number of Produced and Not Produced of Annual Fruits and Vegetables by Kind of Plants in Hulu Sungai Utara Regency (tree/clump), 2019

Jenis Tanaman/ Kind of Plant (1)	Berproduksi/ Produced (2)	Tidak/Belum Berproduksi/ Not produced (3)
Alpukat/ Avocado	-	-
Anggur/ Grape	-	-
Apel/ Apple	-	-
Belimbing/ Star Fruit	688	10
Duku/Langsar/Kokosan/ Duku	201	855
Durian/ Durian	218	801
Jambu Air/ Rose Apple	520	105
Jambu Biji/ Guava	1 270	400
Jeruk Besar/ Pomelo	-	5
Jeruk Siam/Keprok/ Tangerine/Orange	2 008	398
Jeruk/ Orange (Tangerine + Pomelo)	-	-
Mangga/ Mango	7 336	7 688
Manggis/ Mangosteen	-	-
Markisa/ Marquisa	-	-
Nangka/Cempedak/ Jack Fruit	3 212	1 223
Nenas/ Pineapple *	110	-
Pepaya/ Papaya	772	20
Pisang/ Banana *	12 673	61
Rambutan/ Rambutan	5 473	1 478
Salak/ Salacca *	485	470
Sawo/Sapodilla/ Star Apple	1 591	643
Sirsak/ Soursap	470	55
Sukun/ Bread Fruit	56	90
Jengkol/ Jengkol	-	-
Melinjo/ Melinjo	-	-
Petai/ Twisted Cluster Bean	13	-
Hulu Sungai Utara	37 096	14 302

Catatan/Note: ¹ Satuan nenas, pisang, dan salak dalam rumpun/ Units of pineapple, banana, and salacca is clump

Sumber/Source: Dinas Pertanian Kabupaten Hulu Sungai Utara/Regional Office of Agriculture of Hulu Sungai Utara Regency

5.3 PERKEBUNAN ESTATE CROPS

Tabel 5.3.1 Luas Areal Tanaman Perkebunan Menurut Kecamatan dan Jenis Tanaman (ha), 2018 dan 2019
Planted Area of Estate Crops by Subdistrict and Type of Crops (ha), 2018 dan 2019

Kecamatan Subdistrict	Kelapa Sawit/Oil Palm		Kelapa/Coconut	
	2018	2019*	2018	2019*
(1)	(2)	(3)	(4)	(5)
Danau Panggang	-	-	64,00	64,00
Paminggir	-	-	42,00	42,00
Babirik	-	-	92,50	91,00
Sungai Pandan	-	-	184,72	184,72
Sungai Tabukan	-	-	73,50	73,50
Amuntai Selatan	2,00	2,00	111,80	111,80
Amuntai Tengah	-	-	154,00	154,00
Banjang	3 827,00	3 827,00	223,60	223,60
Amuntai Utara	-	-	200,00	200,00
Haur Gading	-	-	88,60	88,30
Hulu Sungai Utara	3 829,00	3 829,00	1 234,72	1 232,92

Lanjutan Tabel/Continued Table 5.3.1

Kecamatan Subdistrict	Karet/Rubber		Kopi/Coffee	
	2018	2019*	2018	2019*
(1)	(6)	(7)	(8)	(9)
Danau Panggang	-	-	-	-
Paminggir	-	-	-	-
Babirik	1,75	1,75	-	-
Sungai Pandan	14,25	14,00	-	-
Sungai Tabukan	-	-	-	-
Amuntai Selatan	149,00	149,00	-	-
Amuntai Tengah	99,00	99,00	-	-
Banjang	428,00	428,00	-	-
Amuntai Utara	415,00	415,00	-	-
Haur Gading	73,00	72,50	-	-
Hulu Sungai Utara	1 180,00	1 179,25	-	-

Lanjutan Tabel/*Continued Table 5.3.1*

Kecamatan Subdistrict	Kakao/Cocoa		Tebu/Sugar cane	
	2018	2019*	2018	2019*
(1)	(10)	(11)	(12)	(13)
Danau Panggang	-	-	-	-
Paminggir	-	-	-	-
Babirik	-	-	-	-
Sungai Pandan	-	-	-	-
Sungai Tabukan	-	-	-	-
Amuntai Selatan	-	-	-	-
Amuntai Tengah	-	-	-	-
Banjang	-	-	-	-
Amuntai Utara	-	-	-	-
Haur Gading	-	-	-	-
Hulu Sungai Utara	-	-	-	-

Lanjutan Tabel/Continued Table 5.3.1

Kecamatan Subdistrict	Teh/Tea		Tembakau/Tobacco	
	2018	2019*	2018	2019*
(1)	(14)	(15)	(16)	(17)
Danau Panggang	-	-	-	-
Paminggir	-	-	-	-
Babirik	-	-	-	-
Sungai Pandan	-	-	-	-
Sungai Tabukan	-	-	-	-
Amuntai Selatan	-	-	-	-
Amuntai Tengah	-	-	-	-
Banjang	-	-	-	-
Amuntai Utara	-	-	-	-
Haur Gading	-	-	-	-
Hulu Sungai Utara	-	-	-	-

Catatan/Note: -

Sumber/Source: Dinas Pertanian Kabupaten Hulu Sungai Utara/ Regional Office of Agriculture of Hulu Sungai Utara Regency

Tabel
Table 5.3.2**Produksi Perkebunan Menurut Kecamatan dan Jenis Tanaman (ton), 2018 dan 2019**
Production of Estate by Subdistrict and Type of Crops (ton), 2018 and 2019

Kecamatan Subdistrict	Kelapa Sawit/Oil Palm		Kelapa/Coconut	
	2018	2019*	2018	2019*
(1)	(2)	(3)	(4)	(5)
Danau Panggang	-	-	31,50	30,43
Paminggir	-	-	16,40	16,45
Babirik	-	-	49,75	50,14
Sungai Pandan	-	-	107,13	100,77
Sungai Tabukan	-	-	41,43	44,21
Amuntai Selatan	-	-	50,90	54,39
Amuntai Tengah	-	-	91,90	94,34
Banjang	28 840,00	30 179,62	107,14	102,64
Amuntai Utara	-	-	96,52	93,49
Haur Gading	-	-	51,95	52,88
Hulu Sungai Utara	28 840,00	30 179,62	644,62	639,74

Lanjutan Tabel/*Continued Table* 5.3.2

Kecamatan Subdistrict	Karet/Rubber		Kopi/Coffee	
	2018	2019*	2018	2019*
(1)	(6)	(7)	(8)	(9)
Danau Panggang	-	-	-	-
Paminggir	-	-	-	-
Babirik	1,50	1,41	-	-
Sungai Pandan	5,57	5,40	-	-
Sungai Tabukan	-	-	-	-
Amuntai Selatan	37,59	37,11	-	-
Amuntai Tengah	38,04	34,40	-	-
Banjang	142,83	140,60	-	-
Amuntai Utara	148,25	147,89	-	-
Haur Gading	41,97	38,53	-	-
Hulu Sungai Utara	415,75	405,34	-	-

Lanjutan Tabel/*Continued Table* 5.3.2

Kecamatan <i>Subdistrict</i>	Kakao/ <i>Cocoa</i>		Tebu/ <i>Sugar cane</i>	
	2018	2019*	2018	2019*
(1)	(10)	(11)	(12)	(13)
Danau Panggang	-	-	-	-
Paminggir	-	-	-	-
Babirik	-	-	-	-
Sungai Pandan	-	-	-	-
Sungai Tabukan	-	-	-	-
Amuntai Selatan	-	-	-	-
Amuntai Tengah	-	-	-	-
Banjang	-	-	-	-
Amuntai Utara	-	-	-	-
Haur Gading	-	-	-	-
Hulu Sungai Utara	-	-	-	-

Lanjutan Tabel/*Continued Table* 5.3.2

Kecamatan <i>Subdistrict</i>	Teh/ <i>Tea</i>		Tembakau/ <i>Tobacco</i>	
	2018	2019*	2018	2019*
(1)	(14)	(15)	(16)	(17)
Danau Panggang	-	-	-	-
Paminggir	-	-	-	-
Babirik	-	-	-	-
Sungai Pandan	-	-	-	-
Sungai Tabukan	-	-	-	-
Amuntai Selatan	-	-	-	-
Amuntai Tengah	-	-	-	-
Banjang	-	-	-	-
Amuntai Utara	-	-	-	-
Haur Gading	-	-	-	-
Hulu Sungai Utara	-	-	-	-

Catatan/*Note*: -

Sumber/*Source*: Dinas Pertanian Kabupaten Hulu Sungai Utara/ *Regional Office of Agriculture of Hulu Sungai Utara Regency*

Tabel
Table 5.3.3

Luas Areal Tanaman Perkebunan Besar Swasta (PBS)
Menurut Kecamatan dan Jenis Tanaman (ha), 2018 dan
2019
Planted Area of Large/Private Estate Crops by Subdistrict
and Type of Crops (ha), 2018 dan 2019

Kecamatan Subdistrict	Kelapa Sawit/Oil Palm		Kelapa/Coconut	
	2018	2019*	2018	2019*
(1)	(2)	(3)	(4)	(5)
Danau Panggang	-	-	-	-
Paminggir	-	-	-	-
Babirik	-	-	-	-
Sungai Pandan	-	-	-	-
Sungai Tabukan	-	-	-	-
Amuntai Selatan	-	-	-	-
Amuntai Tengah	-	-	-	-
Banjang	2 222,00	2 222,00	-	-
Amuntai Utara	-	-	-	-
Haur Gading	-	-	-	-
Hulu Sungai Utara	2 222,00	2 222,00	-	-

Lanjutan Tabel/Continued Table 5.3.3

Kecamatan Subdistrict	Karet/Rubber		Kopi/Coffee	
	2018	2019*	2018	2019*
(1)	(6)	(7)	(8)	(9)
Danau Panggang	-	-	-	-
Paminggir	-	-	-	-
Babirik	-	-	-	-
Sungai Pandan	-	-	-	-
Sungai Tabukan	-	-	-	-
Amuntai Selatan	-	-	-	-
Amuntai Tengah	-	-	-	-
Banjang	-	-	-	-
Amuntai Utara	-	-	-	-
Haur Gading	-	-	-	-
Hulu Sungai Utara	-	-	-	-

Lanjutan Tabel/*Continued Table 5.3.3*

Kecamatan Subdistrict	Kakao/Cocoa		Tebu/Sugar cane	
	2018	2019*	2018	2019*
(1)	(10)	(11)	(12)	(13)
Danau Panggang	-	-	-	-
Paminggir	-	-	-	-
Babirik	-	-	-	-
Sungai Pandan	-	-	-	-
Sungai Tabukan	-	-	-	-
Amuntai Selatan	-	-	-	-
Amuntai Tengah	-	-	-	-
Banjang	-	-	-	-
Amuntai Utara	-	-	-	-
Haur Gading	-	-	-	-
Hulu Sungai Utara	-	-	-	-

Lanjutan Tabel/*Continued Table 5.3.3*

Kecamatan <i>Subdistrict</i>	Teh/ <i>Tea</i>		Tembakau/ <i>Tobacco</i>	
	2018	2019*	2018	2019*
(1)	(14)	(15)	(16)	(17)
Danau Panggang	-	-	-	-
Paminggir	-	-	-	-
Babirik	-	-	-	-
Sungai Pandan	-	-	-	-
Sungai Tabukan	-	-	-	-
Amuntai Selatan	-	-	-	-
Amuntai Tengah	-	-	-	-
Banjang	-	-	-	-
Amuntai Utara	-	-	-	-
Haur Gading	-	-	-	-
Hulu Sungai Utara	-	-	-	-

Catatan/*Note:* -

Sumber/*Source:* Dinas Pertanian Kabupaten Hulu Sungai Utara/ *Regional Office of Agriculture of Hulu Sungai Utara Regency*

Tabel
Table 5.3.4**Produksi Perkebunan Besar Swasta (PBS) Menurut Kecamatan dan Jenis Tanaman (ton), 2018 dan 2019**
Production of Large/Private Estate Crops by Subdistrict and Type of Crops (ton), 2018 and 2019

Kecamatan Subdistrict	Kelapa Sawit/Oil Palm		Kelapa/Coconut	
	2018	2019*	2018	2019*
(1)	(2)	(3)	(4)	(5)
Danau Panggang	-	-	-	-
Paminggir	-	-	-	-
Babirik	-	-	-	-
Sungai Pandan	-	-	-	-
Sungai Tabukan	-	-	-	-
Amuntai Selatan	-	-	-	-
Amuntai Tengah	-	-	-	-
Banjang	16 108,00	17 375,96	-	-
Amuntai Utara	-	-	-	-
Haur Gading	-	-	-	-
Hulu Sungai Utara	16 108,00	17 375,96	-	-

Lanjutan Tabel/*Continued Table* 5.3.4

Kecamatan Subdistrict	Karet/Rubber		Kopi/Coffee	
	2018	2019*	2018	2019*
(1)	(6)	(7)	(8)	(9)
Danau Panggang	-	-	-	-
Paminggir	-	-	-	-
Babirik	-	-	-	-
Sungai Pandan	-	-	-	-
Sungai Tabukan	-	-	-	-
Amuntai Selatan	-	-	-	-
Amuntai Tengah	-	-	-	-
Banjang	-	-	-	-
Amuntai Utara	-	-	-	-
Haur Gading	-	-	-	-
Hulu Sungai Utara	-	-	-	-

Lanjutan Tabel/*Continued Table* 5.3.4

Kecamatan <i>Subdistrict</i>	Kakao/ <i>Cocoa</i>		Tebu/ <i>Sugar cane</i>	
	2018	2019*	2018	2019*
(1)	(10)	(11)	(12)	(13)
Danau Panggang	-	-	-	-
Paminggir	-	-	-	-
Babirik	-	-	-	-
Sungai Pandan	-	-	-	-
Sungai Tabukan	-	-	-	-
Amuntai Selatan	-	-	-	-
Amuntai Tengah	-	-	-	-
Banjang	-	-	-	-
Amuntai Utara	-	-	-	-
Haur Gading	-	-	-	-
Hulu Sungai Utara	-	-	-	-

Lanjutan Tabel/*Continued Table 5.3.4*

Kecamatan Subdistrict	Teh/Tea		Tembakau/Tobacco	
	2018	2019*	2018	2019*
(1)	(14)	(15)	(16)	(17)
Danau Panggang	-	-	-	-
Paminggir	-	-	-	-
Babirik	-	-	-	-
Sungai Pandan	-	-	-	-
Sungai Tabukan	-	-	-	-
Amuntai Selatan	-	-	-	-
Amuntai Tengah	-	-	-	-
Banjang	-	-	-	-
Amuntai Utara	-	-	-	-
Haur Gading	-	-	-	-
Hulu Sungai Utara	-	-	-	-

Catatan/Note: -

Sumber/Source: Dinas Pertanian Kabupaten Hulu Sungai Utara/ *Regional Office of Agriculture of Hulu Sungai Utara Regency*

5.4 PETERNAKAN LIVESTOCK

Tabel 5.4.1
Table

Jumlah Ternak yang Dipotong (Ekor) di Rumah Potong Hewan (RPH)/Tempat Pemotongan Hewan (TPH) Menurut Bulan dan Jenis Ternak di Kabupaten Hulu Sungai Utara, 2019
Number of Cattle (Tail) Slaughtered Inside Slaughterhouse by Month and Type of Cattle in Hulu Sungai Utara Regency, 2019

Bulan Month	Sapi/ Cow			Kerbau/ Buffalo		
	Jantan/ Male	Betina/ Female	Jumlah/ Total	Jantan/ Male	Betina/ Female	Jumlah/ Total
(1)	(2)	(3)	(4)	(5)	(6)	(7)
Januari/January	3	2	5	4	11	15
Februari/February	4	-	4	14	8	22
Maret/March	5	-	5	22	7	29
April/April	8	-	8	24	3	27
Mei/May	5	2	7	26	5	31
Juni/June	10	1	11	28	2	30
Juli/July	6	4	10	26	8	34
Agustus/August	9	5	14	25	9	34
September/September	8	5	13	25	8	33
Oktober/October	10	2	12	32	4	36
November/November	14	2	16	36	5	41
Desember/December	6	8	14	29	9	38
Hulu Sungai Utara	88	31	119	291	79	370

Catatan/Note: -

Sumber/Source: Dinas Pertanian Kabupaten Hulu Sungai Utara/ Regional Office of Agriculture of Hulu Sungai Utara Regency

Tabel
Table 5.4.2

Banyaknya Karkas dan Daging yang Dipotong di Rumah Potong Hewan (RPH)/Tempat Pemotongan Hewan (TPH) Menurut Bulan dan Jenis Ternak di Kabupaten Hulu Sungai Utara (kg), 2019
Number of Carcass and Meat of Cattle Slaughtered Inside Slaughterhouse by Month and Type of Cattle in Hulu Sungai Utara Regency (kg), 2019

Bulan Month	Sapi/ Cow		Kerbau/ Buffalo	
	Karkas	Daging	Karkas	Daging
(1)	(2)	(3)	(4)	(5)
Januari/January	808	623	1 494	1 442
Februari/February	544	400	3 099	2 294
Maret/March	615	450	4 705	3 472
April/April	1 080	796	6 106	4 526
Mei/May	1 221	901	5 348	3 951
Juni/June	1 669	1 226	6 079	4 482
Juli/July	1 514	1 112	6 683	4 939
Agustus/August	1 806	1 320	6 912	5 105
September/September	1 968	1 452	6 652	4 913
Oktober/October	1 672	1 255	6 754	4 887
November/November	2 351	1 739	8 344	6 142
Desember/December	1 937	1 430	6 067	4 373
Hulu Sungai Utara	17 185	12 704	68 243	50 526

Catatan/Note: -

Sumber/Source: Dinas Pertanian Kabupaten Hulu Sungai Utara/ Regional Office of Agriculture of Hulu Sungai Utara Regency

Tabel
Table 5.4.3**Jumlah Ternak Besar dan Ternak Kecil (Ekor) Menurut Kecamatan dan Jenis Ternak di Kabupaten Hulu Sungai Utara, 2019***
Number of Big and Small Livestock (Tail) by Subdistrict and Type of Livestock in Hulu Sungai Utara Regency, 2019*

Kecamatan Subdistrict	Sapi/Cow	Kerbau/ Buffalo	Kambing/ Goat	Domba/ Sheeps
(1)	(2)	(3)	(4)	(5)
Danau Panggang	19	7	35	-
Paminggir	-	8 937	4	-
Babirik	5	-	25	2
Sungai Pandan	183	29	37	7
Sungai Tabukan	-	4	14	4
Amuntai Selatan	101	16	134	8
Amuntai Tengah	85	11	12	2
Banjang	363	27	160	13
Amuntai Utara	10	4	13	-
Haur Gading	8	-	41	4
Hulu Sungai Utara	774	9 035	475	40

Catatan/Note: -

Sumber/Source: Dinas Pertanian Kabupaten Hulu Sungai Utara/ Regional Office of Agriculture of Hulu Sungai Utara Regency

Tabel
Table 5.4.4

Banyaknya Daging Ternak Besar dan Ternak Kecil (Kg) yang Dipotong Menurut Kecamatan dan Jenis Ternak di Kabupaten Hulu Sungai Utara, 2019*
Number of Meat of Big and Small Livestock (Kg) Slaughtered by Subdistrict and Type of Livestock in Hulu Sungai Utara Regency, 2019*

Kecamatan Subdistrict	Sapi/Cow	Kerbau/ Buffalo	Kambing/ Goat	Domba/ Sheeps
(1)	(2)	(3)	(4)	(5)
Danau Panggang	1 043	4 243	460	-
Paminggir	205	5 779	-	-
Babirik	3 614	2 554	484	-
Sungai Pandan	122 335	59 244	1 240	-
Sungai Tabukan	7 546	1 431	565	-
Amuntai Selatan	15 164	7 136	517	-
Amuntai Tengah	79 160	62 875	850	-
Banjang	8 419	13 246	494	-
Amuntai Utara	15 988	4 275	478	-
Haur Gading	3 825	10 632	505	-
Hulu Sungai Utara	257 299	171 415	5 593	-

Catatan/Note: -

Sumber/Source: Dinas Pertanian Kabupaten Hulu Sungai Utara/ Regional Office of Agriculture of Hulu Sungai Utara Regency

Tabel
Table 5.4.5

Banyaknya Kulit Ternak Besar dan Ternak Kecil (Kg) yang Dihasilkan Menurut Kecamatan dan Jenis Ternak di Kabupaten Hulu Sungai Utara, 2019^x
Number of Skin of Big and Small Livestock (Kg) Produced by Subdistrict and Type of Livestock in Hulu Sungai Utara Regency, 2019^x

Kecamatan Subdistrict	Sapi/Cow	Kerbau/Buffalo	Kambing/ Goat
(1)	(2)	(3)	(4)
Danau Panggang	-	-	-
Paminggir	-	-	-
Babirik	-	-	-
Sungai Pandan	3 012,00	1 527,00	48,00
Sungai Tabukan	-	-	-
Amuntai Selatan	-	-	-
Amuntai Tengah	-	-	-
Banjang	-	-	-
Amuntai Utara	-	-	-
Haur Gading	-	-	-
Hulu Sungai Utara	3 012,00	1 527,00	48,00

Catatan/Note: -

Sumber/Source: Dinas Pertanian Kabupaten Hulu Sungai Utara/ Regional Office of Agriculture of Hulu Sungai Utara Regency

Tabel
Table 5.4.6

**Jumlah Peternak Ternak Besar dan Ternak Kecil (Orang)
Menurut Kecamatan dan Jenis Ternak di Kabupaten Hulu
Sungai Utara, 2019^x**
*Number of Breeder of Big and Small Livestock (Person)
by Subdistrict and Type of Livestock in Hulu Sungai Utara
Regency, 2019^x*

Kecamatan Subdistrict	Sapi/Cow	Kerbau/ Buffalo	Kambing/ Goat	Domba/Sheeps
(1)	(2)	(3)	(4)	(5)
Danau Panggang	4	2	5	-
Paminggir	-	385	1	-
Babirik	-	-	5	1
Sungai Pandan	95	3	15	2
Sungai Tabukan	-	5	6	1
Amuntai Selatan	41	3	18	1
Amuntai Tengah	75	1	3	1
Banjang	115	2	20	5
Amuntai Utara	3	1	8	-
Haur Gading	2	-	5	4
Hulu Sungai Utara	335	402	86	15

Catatan/Note: -

Sumber/Source: Dinas Pertanian Kabupaten Hulu Sungai Utara/ Regional Office of Agriculture of Hulu Sungai Utara Regency

Tabel
Table 5.4.7**Jumlah Ternak Unggas (Ekor) Menurut Kecamatan dan Jenis Unggas di Kabupaten Hulu Sungai Utara, 2019^x**
Number of Poultry (Tail) by Subdistrict and Poultry in Hulu Sungai Utara Regency, 2019^x

Kecamatan Subdistrict	Ayam Ras Pedaging/ Broilers	Ayam Ras Petelur/ Layers	Ayam Buras/ Domestic Chicken	Itik/ Duck
(1)	(2)	(3)	(4)	(5)
Danau Panggang	51 283	-	195 752	83 712
Paminggir	-	-	3 666	2 250
Babirik	33 920	-	129 704	144 590
Sungai Pandan	365 801	-	59 983	208 051
Sungai Tabukan	182 270	-	39 504	65 376
Amuntai Selatan	372 414	-	59 230	610 876
Amuntai Tengah	298 330	1 982	27 380	212 527
Banjang	310 808	100	41 944	75 782
Amuntai Utara	944 045	-	115 406	77 168
Haur Gading	248 817	-	35 606	58 883
Hulu Sungai Utara	2 807 688	2 082	708 175	1 539 215

Catatan/Note: -

Sumber/Source: Dinas Pertanian Kabupaten Hulu Sungai Utara/ Regional Office of Agriculture of Hulu Sungai Utara Regency

Tabel
Table 5.4.8

Telur yang Dihasilkan (Kg) Menurut Kecamatan dan Jenis Unggas di Kabupaten Hulu Sungai Utara, 2019^x
Egg Production (Kg) by Subdistrict and Poultry in Hulu Sungai Utara Regency, 2019^x

Kecamatan Subdistrict	Ayam Ras Petelur/ Layers	Ayam Buras/ Domestic Chicken	Itik/ Duck
(1)	(2)	(3)	(4)
Danau Panggang	-	159 343	574 025
Paminggir	-	2 974	
Babirik	-	106 016	991 474
Sungai Pandan	-	49 036	1 426 635
Sungai Tabukan	-	32 158	448 293
Amuntai Selatan	-	48 215	4 204 293
Amuntai Tengah	11 867	22 565	1 457 328
Banjang	625	34 179	519 648
Amuntai Utara	-	95 961	529 152
Haur Gading	-	28 969	403 769
Hulu Sungai Utara	12 492	579 416	10 554 617

Catatan/Note: -

Sumber/Source: Dinas Pertanian Kabupaten Hulu Sungai Utara/ Regional Office of Agriculture of Hulu Sungai Utara Regency

Tabel
Table 5.4.9**Daging yang Dihasilkan (Kg) Menurut Kecamatan dan Jenis Unggas di Kabupaten Hulu Sungai Utara, 2019***
Meat Production of Poultry (Tail) by Subdistrict and Poultry in Hulu Sungai Utara Regency, 2019*

Kecamatan Subdistrict	Ayam Ras Pedaging/ Broilers	Ayam Buras/ Domestic Chicken	Itik/ Duck
(1)	(2)	(3)	(4)
Danau Panggang	41 534	47 103	29 456
Paminggir	-	930	273
Babirik	26 918	31 190	49 882
Sungai Pandan	293 788	14 403	70 473
Sungai Tabukan	145 184	9 446	20 259
Amuntai Selatan	299 143	14 362	215 235
Amuntai Tengah	239 158	6 828	74 702
Banjang	249 261	10 089	23 875
Amuntai Utara	754 147	27 772	24 293
Haur Gading	199 067	8 558	20 709
Hulu Sungai Utara	2 248 200	170 681	529 157

Catatan/Note: -

Sumber/Source: Dinas Pertanian Kabupaten Hulu Sungai Utara/ Regional Office of Agriculture of Hulu Sungai Utara Regency

Tabel 5.4.10 Jumlah Peternak Unggas (Orang) Menurut Kecamatan dan Jenis Unggas di Kabupaten Hulu Sungai Utara, 2019^x
Number of Breeder of Big and Small Livestock (Person) by Subdistrict and Poultry (Person) in Hulu Sungai Utara Regency, 2019^x

Kecamatan Subdistrict	Ayam Ras Pedaging/ Broilers	Ayam Ras Petelur/ Layers	Ayam Buras/ Domestic Chicken	Itik/ Duck
(1)	(2)	(3)	(4)	(5)
Danau Panggang	59	-	2 065	3 061
Paminggir	-	-	55	22
Babirik	35	-	2 245	3 130
Sungai Pandan	56	-	418	3 130
Sungai Tabukan	30	-	365	1 765
Amuntai Selatan	295	-	2 335	3 506
Amuntai Tengah	375	2	880	3 085
Banjang	37	1	765	890
Amuntai Utara	225	-	1 005	930
Haur Gading	196	-	306	715
Hulu Sungai Utara	1 308	3	10 439	20 234

Catatan/Note: -

Sumber/Source: Dinas Pertanian Kabupaten Hulu Sungai Utara/ Regional Office of Agriculture of Hulu Sungai Utara Regency

Tabel
Table 5.4.11**Banyaknya Ternak yang Masuk Menurut Kecamatan dan Jenis Ternak (Ekor) di Kabupaten Hulu Sungai Utara, 2019*****Number of Livestock Entered (Tail) by Subdistrict and Type of Livestock (Tail) in Hulu Sungai Utara Regency, 2019***

Kecamatan Subdistrict	Sapi/ Cow	Kerbau/ Buffalo	Kambing/ Goats	Domba/ Sheeps	DOC Pedaging/ Broiler DOC
(1)	(2)	(3)	(4)	(5)	(6)
Danau Panggang	5	-	20	-	51 283
Paminggir	1	-	-	-	-
Babirik	17	-	-	-	33 232
Sungai Pandan	516	-	39	-	360 801
Sungai Tabukan	35	-	6	-	177 270
Amuntai Selatan	74	-	90	-	367 414
Amuntai Tengah	342	-	27	-	293 330
Banjang	39	-	137	5	305 808
Amuntai Utara	78	-	-	-	1 002 045
Haur Gading	18	-	33	-	243 817
Hulu Sungai Utara	1 125	-	352	5	2 835 000

Catatan/Note: -

Sumber/Source: Dinas Pertanian Kabupaten Hulu Sungai Utara/ Regional Office of Agriculture of Hulu Sungai Utara Regency

Tabel 5.4.12 Jumlah Ternak Sapi yang Terserang Penyakit Menurut Kecamatan dan Jenis Penyakit (Ekor) di Kabupaten Hulu Sungai Utara, 2019
Number of Sick Cows by Subdistrict and Type of Disease (Tail) in Hulu Sungai Utara Regency, 2019

Kecamatan Subdistrict	Helminthiasis	Enteritis	Defisiensi Nutrisi	Gangguan Kulit	Gangguan Reproduksi	Pink Eyes	Jumlah/ Total
(1)	(2)	(3)	(4)	(5)	(6)	(7)	(8)
Danau Panggang	5	-	-	-	1	4	10
Paminggir	12	7	-	9	-	-	28
Babirik	-	-	-	-	-	-	-
Sungai Pandan	17	3	-	4	4	5	33
Sungai Tabukan	-	-	-	-	-	-	-
Amuntai Selatan	29	4	-	-	-	11	44
Amuntai Tengah	-	6	-	15	-	9	30
Banjang	63	5	-	6	3	4	81
Amuntai Utara	-	2	-	-	-	-	2
Haur Gading	-	-	-	-	1	3	4
Hulu Sungai Utara	126	27	-	34	9	36	232

Catatan/Note: -

Sumber/Source: Dinas Pertanian Kabupaten Hulu Sungai Utara/ Regional Office of Agriculture of Hulu Sungai Utara Regency

Tabel
Table 5.4.13

Jumlah Ternak Kerbau yang Terserang Penyakit Menurut Kecamatan dan Jenis Penyakit (Ekor) di Kabupaten Hulu Sungai Utara, 2019
Number of Sick Buffalos by Subdistrict and Type of Disease (Tail) in Hulu Sungai Utara Regency, 2019

Kecamatan Subdistrict	Helminthiasis	Surra	Diare	SE	Clostrid	Fasciolosis
(1)	(2)	(3)	(4)	(5)	(6)	(7)
Danau Panggang	-	-	-	-	-	-
Paminggir	524	3	-	-	115	28
Babirik	-	-	-	-	-	-
Sungai Pandan	-	-	-	-	-	-
Sungai Tabukan	-	-	-	-	-	-
Amuntai Selatan	-	-	-	-	-	-
Amuntai Tengah	-	-	-	-	-	-
Banjang	12	-	-	-	-	-
Amuntai Utara	-	-	-	-	1	-
Haur Gading	-	-	-	-	-	-
Hulu Sungai Utara	536	3	-	-	116	28

Lanjutan Tabel/Continued Table 5.4.13

Kecamatan Subdistrict	Gangguan Reproduksi	Gangguan Extremitas	Gangguan Pernapasan	Masinitis	Entritis	Jumlah/ Total
(1)	(8)	(9)	(10)	(11)	(12)	(13)
Danau Panggang	-	-	-	-	-	-
Paminggir	24	75	4	3	253	1 029
Babirik	-	-	-	-	-	-
Sungai Pandan	-	-	-	-	-	-
Sungai Tabukan	-	-	-	-	-	-
Amuntai Selatan	-	-	-	-	-	-
Amuntai Tengah	-	-	-	-	-	-
Banjang	3	-	-	-	5	20
Amuntai Utara	-	-	-	-	-	1
Haur Gading	-	-	-	-	-	-
Hulu Sungai Utara	27	75	4	3	258	1 050

Catatan/Note: -

Sumber/Source: Dinas Pertanian Kabupaten Hulu Sungai Utara/ Regional Office of Agriculture of Hulu Sungai Utara Regency

Tabel
Table 5.4.14

Jumlah Ayam yang Terserang Penyakit Menurut Kecamatan dan Jenis Penyakit (Ekor) di Kabupaten Hulu Sungai Utara, 2019
Number of Sick Chicken by Subdistrict and Type of Disease (Tail) in Hulu Sungai Utara Regency, 2019

Kecamatan Subdistrict	ND	CRD	Coryza	Pullorum
(1)	(2)	(3)	(4)	(5)
Danau Panggang	-	-	-	15
Paminggir	-	-	-	-
Babirik	240	-	23	-
Sungai Pandan	-	26	30	-
Sungai Tabukan	-	-	-	-
Amuntai Selatan	150	128	75	-
Amuntai Tengah	75	-	140	-
Banjang	-	145	-	-
Amuntai Utara	50	145	100	-
Haur Gading	-	50	-	-
Hulu Sungai Utara	515	494	368	15

Lanjutan Tabel/*Continued Table* 5.4.14

Kecamatan Subdistrict	Cholera	Colibasilosis	Gumboro	Jumlah/ Total
(1)	(6)	(7)	(8)	(9)
Danau Panggang	-	-	-	15
Paminggir	-	-	-	-
Babirik	-	-	-	263
Sungai Pandan	-	-	120	176
Sungai Tabukan	15	21	-	36
Amuntai Selatan	-	-	110	463
Amuntai Tengah	-	50	200	465
Banjang	-	-	-	145
Amuntai Utara	-	-	-	295
Haur Gading	25	-	-	75
Hulu Sungai Utara	40	71	430	1 933

Catatan/Note: -

Sumber/Source: Dinas Pertanian Kabupaten Hulu Sungai Utara/ *Regional Office of Agriculture of Hulu Sungai Utara Regency*

Tabel
Table 5.4.15**Jumlah Itik yang Terserang Penyakit Menurut Kecamatan dan Jenis Penyakit (Ekor) di Kabupaten Hulu Sungai Utara, 2019**
Number of Sick Ducks by Subdistrict and Type of Disease (Tail) in Hulu Sungai Utara Regency, 2019

Kecamatan Subdistrict	ND	CRD	Coryza	Pullorum
(1)	(2)	(3)	(4)	(5)
Danau Panggang	-	45	200	-
Paminggir	-	-	-	-
Babirik	-	255	350	-
Sungai Pandan	-	-	250	-
Sungai Tabukan	-	55	120	-
Amuntai Selatan	-	450	400	-
Amuntai Tengah	-	215	50	-
Banjang	-	120	145	-
Amuntai Utara	-	230	250	-
Haur Gading	-	150	75	-
Hulu Sungai Utara	-	1 520	1 840	-

Lanjutan Tabel/*Continued Table* 5.4.15

Kecamatan Subdistrict	Cholera	Botulismus	Suspect Ai	Colibacillosis	Jumlah/ Total
(1)	(6)	(7)	(8)	(9)	(10)
Danau Panggang	-	-	-	-	245
Paminggir	-	-	-	-	-
Babirik	-	150	-	-	755
Sungai Pandan	-	-	-	-	250
Sungai Tabukan	-	-	-	-	175
Amuntai Selatan	-	-	50	-	900
Amuntai Tengah	-	-	35	-	300
Banjang	-	-	23	-	288
Amuntai Utara	-	-	-	-	480
Haur Gading	-	-	-	-	225
Hulu Sungai Utara	-	150	108	-	3 618

Catatan/Note: -

Sumber/Source: Dinas Pertanian Kabupaten Hulu Sungai Utara/ *Regional Office of Agriculture of Hulu Sungai Utara Regency*

Tabel
Table 5.4.16

Jumlah Kambing yang Terserang Penyakit Menurut Kecamatan dan Jenis Penyakit (Ekor) di Kabupaten Hulu Sungai Utara, 2019
Number of Sick Goats by Subdistrict and Type of Disease (Tail) in Hulu Sungai Utara Regency, 2019

Kecamatan Subdistrict	Scables	Orf	Pink Eyes	Bloat
(1)	(2)	(3)	(4)	(5)
Danau Panggang	-	-	-	2
Paminggir	-	-	-	-
Babirik	-	-	-	-
Sungai Pandan	5	-	-	-
Sungai Tabukan	-	-	-	-
Amuntai Selatan	10	12	-	1
Amuntai Tengah	-	-	3	-
Banjang	15	-	5	-
Amuntai Utara	-	-	-	-
Haur Gading	-	10	-	-
Hulu Sungai Utara	30	22	8	3

Lanjutan Tabel/*Continued Table* 5.4.16

Kecamatan Subdistrict	Entritis	Masititis	Helminthiasis	Pneumonie	Jumlah/ Total
(1)	(6)	(7)	(8)	(9)	(10)
Danau Panggang	-	-	-	-	2
Paminggir	-	-	-	-	-
Babirik	-	-	-	-	-
Sungai Pandan	-	-	-	-	5
Sungai Tabukan	-	-	-	-	-
Amuntai Selatan	-	-	-	5	28
Amuntai Tengah	5	-	-	-	8
Banjang	-	-	15	-	35
Amuntai Utara	-	-	32	-	32
Haur Gading	-	-	-	-	10
Hulu Sungai Utara	5	-	47	5	120

Catatan/Note: -

Sumber/Source: Dinas Pertanian Kabupaten Hulu Sungai Utara/ *Regional Office of Agriculture of Hulu Sungai Utara Regency*

5.5 PERIKANAN FISHERY

Tabel 5.5.1 **Produksi dan Nilai Produksi Perikanan Tangkap Menurut Kecamatan dan Lokasi Penangkapan di Kabupaten Hulu Sungai Utara, 2019^x**
Production and Production Value of Capture Fishery by Subdistrict and Location in Hulu Sungai Utara Regency, 2019^x

Kecamatan Subdistrict	Produksi/ Production (Ton)		Nilai Produksi/Productoin Value (Rp 000)	
	Rawa	Sungai	Rawa	Sungai
(1)	(2)	(3)	(4)	(5)
Danau Panggang	2 344,60	914,85	49 807 720,84	21 040 917,13
Paminggir	1 410,79	594,93	29 970 244,17	13 682 978,44
Babirik	783,10	295,14	16 635 855,24	6 788 015,83
Sungai Pandan	451,16	110,48	9 584 258,01	2 540 963,57
Sungai Tabukan	293,31	98,18	6 230 957,35	2 258 072,08
Amuntai Selatan	1 851,61	697,62	39 334 843,47	16 044 777,40
Amuntai Tengah	576,61	229,55	12 249 266,36	5 279 491,20
Banjang	416,50	156,33	8 847 955,19	3 595 481,86
Amuntai Utara	459,29	142,29	9 756 968,40	3 272 571,57
Haur Gading	345,63	130,23	7 342 421,97	2 995 199,91
Hulu Sungai Utara	8 932,60	3 369,60	189 760 491,00	77 498 469,00

Catatan/Note: -

Sumber/Source: Dinas Perikanan Kabupaten Hulu Sungai Utara/ Regional Office of Fishery of Hulu Sungai Utara Regency

Tabel
Table 5.5.2

Jumlah Perahu/Kapal Menurut Kecamatan dan Jenis Perahu/Kapal (Unit) di Kabupaten Hulu Sungai Utara, 2019*
Number of Boat/Ships by Subdistrict and Type of Boat/Ships (Unit) in Hulu Sungai Utara Regency, 2019*

Kecamatan Subdistrict	Perahu Tanpa Motor			Motor Tempel	Kapal Motor	
	Jukung	Perahu Kecil	Perahu Sedang			Perahu Besar
(1)	(2)	(3)	(4)	(5)	(6)	(7)
Danau Panggang	368	713	-	-	757	-
Paminggir	256	497	-	-	528	-
Babirik	128	247	-	-	262	-
Sungai Pandan	73	142	-	-	150	-
Sungai Tabukan	48	95	-	-	99	-
Amuntai Selatan	300	583	-	-	618	-
Amuntai Tengah	95	182	-	-	193	-
Banjang	67	131	-	-	138	-
Amuntai Utara	75	145	-	-	154	-
Haur Gading	55	107	-	-	115	-
Hulu Sungai Utara	1 465	2 842	-	-	3 014	-

Catatan/Note: -

Sumber/Source: Dinas Perikanan Kabupaten Hulu Sungai Utara/ Regional Office of Fishery of Hulu Sungai Utara Regency

Tabel
Table 5.5.3**Jumlah Alat Penangkap Ikan Menurut Jenis Alat Penangkap Ikan dan Lokasi Penangkapan di Kabupaten Hulu Sungai Utara (Unit)^x, 2019**
Number of Fishing Equipment by Subdistrict and Location in Hulu Sungai Utara Regency (Unit)^x, 2019

Jenis Alat Penangkap Ikan/ Type of Fishing Equipment	Rawa	Sungai
(1)	(2)	(3)
Jaring Insang Tetap (rengge)	4 615	626
Anco (Hancau)	1 509	-
Serok (Haup)	-	532
Rawai	1 724	428
Pancing	1 843	484
Sero (Hampang)	2 499	559
Bubu (Lukah)	2 252	558
Lainnya	115	437
Hulu Sungai Utara	14 557	3 624

Catatan/Note: -

Sumber/Source: Dinas Perikanan Kabupaten Hulu Sungai Utara/ Regional Office of Fishery of Hulu Sungai Utara Regency

Tabel
Table 5.5.4

Jumlah Rumah Tangga dan Luas Lahan Budidaya Perikanan Menurut Kecamatan dan Media Pembudidaya di Kabupaten Hulu Sungai Utara^a, 2019
Number of Households and Area Aquaculture by Subdistrict and Media of Aquaculture in Hulu Sungai Utara Regency^a, 2019

Kecamatan Subdistrict	Net Tancap		Kolam		Keramba	
	Rumah Tangga/ Household	Luas Lahan/ Area (m ²)	Rumah Tangga/ Household	Luas Lahan/ Area (m ²)	Rumah Tangga/ Household	Luas Lahan/ Area (m ²)
(1)	(2)	(3)	(4)	(5)		
Danau Panggang	315	1 144	18	5 766	591	3 138
Paminggir	-	-	-	-	635	4 392
Babirik	50	378	16	6 184	365	3 165
Sungai Pandan	1	12	31	5 308	177	3 397
Sungai Tabukan	-	-	10	703	22	792
Amuntai Selatan	22	1 140	77	31 101	91	1 973
Amuntai Tengah	2	507	79	41 992	192	5 122
Banjang	-	-	160	31 865	150	5 162
Amuntai Utara	10	605	49	18 039	43	2 111
Haur Gading	7	1 253	170	99 280	315	8 842
Hulu Sungai Utara	407	5 039	610	240 238	2 581	38 093

Catatan/Note: -

Sumber/Source: Dinas Perikanan Kabupaten Hulu Sungai Utara/ Regional Office of Fishery of Hulu Sungai Utara Regency

Tabel
Table 5.5.5**Produksi dan Nilai Produksi Perikanan Budidaya Menurut Kecamatan di Kabupaten Hulu Sungai Utara^x, 2019**
Production and Production Value of Aquaculture by Subdistrict in Hulu Sungai Utara Regency^x, 2019

Kecamatan Subdistrict	Produksi/ Production (Ton)	Nilai Produksi/ Production Value (Rp 000)
(1)	(2)	(3)
Danau Panggang	623,32	18 699 600,00
Paminggir	599,68	17 990 400,00
Babirik	490,73	14 721 900,00
Sungai Pandan	456,97	13 709 100,00
Sungai Tabukan	120,94	3 628 200,00
Amuntai Selatan	817,34	24 520 200,00
Amuntai Tengah	1 262,18	37 865 400,00
Banjang	1 071,60	32 148 000,00
Amuntai Utara	555,43	16 662 900,00
Haur Gading	2 830,34	84 910 200,00
Hulu Sungai Utara	8 828,53	264 855 900,00

Catatan/Note: -

Sumber/Source: Dinas Perikanan Kabupaten Hulu Sungai Utara/ Regional Office of Fishery of Hulu Sungai Utara Regency

06


ENERGI
ENERGY

Pelanggan Air
Water Suply Customer 2019

28 147

Pelanggan Listrik
Electricity Customer 2019

64 850



Air Disalurkan (m^3)
Distributed Water (m^3) 2019

5 947 354

Listrik Terjual (KWh)
Electricity Sold (KWh) 2019

7 102 544,40



BADAN PUSAT STATISTIK
KABUPATEN HULU SUNGAI UTARA
BPS-STATISTICS OF HULU SUNGAI UTARA REGENCY

PENJELASAN TEKNIS

1. Pelanggan adalah individu atau kelompok, baik rumah tangga, perusahaan atau institusi non profit yang membeli air bersih/ listrik dari perusahaan air bersih/ perusahaan listrik negara.
2. Air disalurkan adalah volume air bersih dari perusahaan air bersih.

TECHNICAL NOTES

1. *Customers are individuals or groups, whether household, company or non-profit institutions that buy water supply/electricity from water supply establishment/ nation electricity establishment.*
2. *Distributed water is the volume of water supply from water supply establishment*

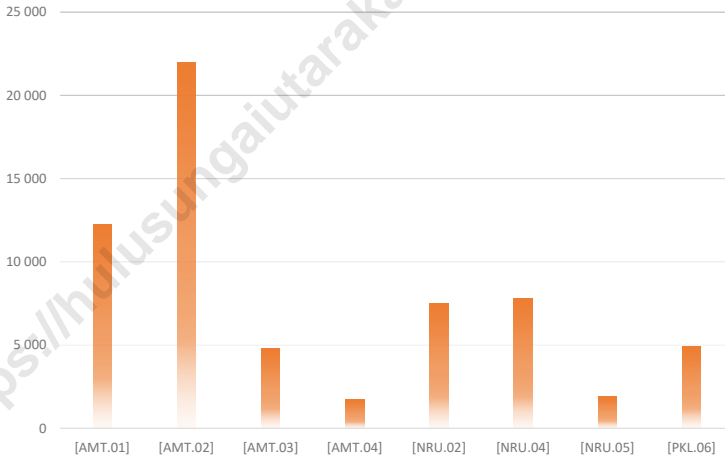
<https://hulusungaiutarakab.bpkab.go.id>

ULASAN

Banyaknya pelanggan listrik sebanyak 64.850 pelanggan dengan listrik terjual sebanyak 7.102.544,40 KWh. Sedangkan pelanggan air sebanyak 28.147 dengan air yang telah disalurkan sebanyak 5.947.354 m³. Pemakaian bahan kimia pada air bersih di Hulu Sungai Utara sebanyak 190.926 kg yang didominasi oleh penggunaan PAC.

DESCRIPTION

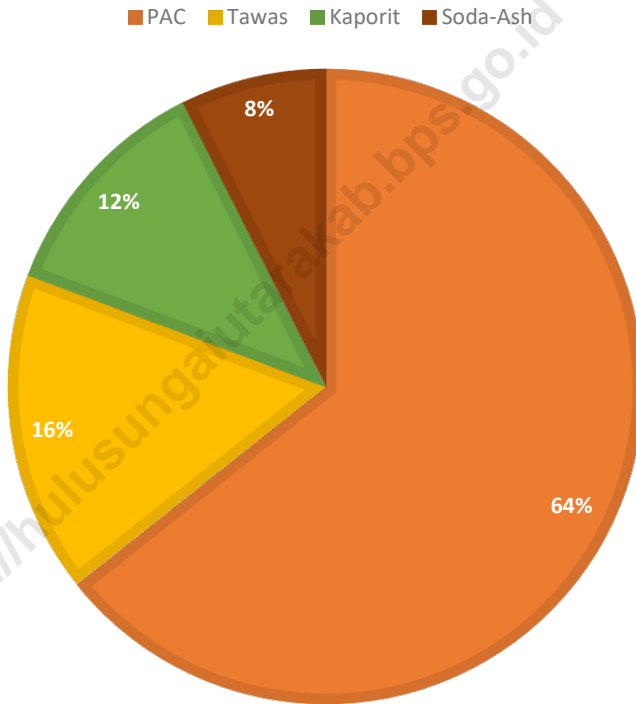
The number of electricity customers is 64,850 customers with 7,102,544.40 KWh electricity sold. Whereas water customers were 28,147 with 5,947,354 m³ of water that had been distributed. The use of chemicals in clean water in Hulu Sungai Utara is 190,926 kg, which is dominated by the use of PAC.

Gambar
Figures 6.1**Jumlah Pelanggan Listrik di Kabupaten Hulu Sungai Utara, 2015-2019**
Number of Electricity Customers in Hulu Sungai Utara Regency, 2015-2019

Sumber/Source : PT. PLN Wilayah VI Ranting Amuntai/State Electricity Company Area VI Amuntai Branch

Gambar 6.2
Figures

Banyaknya Pemakaian Bahan Kimia pada Air Bersih Menurut Instalasi di Kabupaten Hulu Sungai Utara (kg), 2019
Number of Chemical Used to Sanitary Water by Installation in Hulu Sungai Utara Regency (kg), 2019



Sumber/Source : Perusahaan Daerah Air Minum Kabupaten Hulu Sungai Utara/ Regional Water Supply Enterprise of Hulu Sungai Utara Regency

Tabel
Table 6.1

Daya Terpasang, Produksi, dan Distribusi Listrik PT. PLN (Persero) pada Ranting Amuntai Menurut Instalasi, 2019
Installed Electricity Power, Production, and Distribution of PT. PLN (Persero) at Amuntai Branch by Installation, 2019

Instalasi Installation	Daya Terpasang Installed Electricity Power (KW)	Produksi Listrik Electricity Production (KWh)	Listrik Terjual Electricity Sold (KWh)	Dipakai Sendiri Own Used (KWh)	Susut/ Hilang Shrinkage/ Lost (KWh)
(1)	(2)	(3)	(4)	(5)	(6)
[AMT.01] Amuntai Tengah	11 168 691,45	2 459 627,50	1 856 829,50	-	602 798,00
[AMT.02] Amuntai Tengah, Sungai Pandan, Sungai Tabukan, Danau Panggang, Babirik, Paminggir	12 569 087,70	1 822 836,21	1 841 563,70	-	-18 727,49
[AMT.03] Banjang, Amuntai Tengah	4 514 103,50	1 103 675,78	763 585,90	-	340 089,88
[AMT.04] Banjang	1 190 042,50	135 244,36	158 077,30	-	-22 832,94
[NRU.02] Amuntai Selatan, Sungai Pandan	5 104 165,00	1 207 140,22	835 168,50	-	371 971,72
[NRU.04] Amuntai Tengah, Sungai Pandan	7 192 657,50	1 046 291,69	1 057 041,10	-	-10 749,41
[NRU.05] Amuntai Tengah, Haur Gading	1 102 875,00	222 069,78	167 645,60	-	54 424,18
[PKL.06] Haur Gading, Amuntai Utara	2 726 545,00	510 272,00	422 632,80	4 505,00	83 134,20
Hulu Sungai Utara	45 568 167,65	8 507 157,54	7 102 544,40	4 505,00	1 400 108,14

Catatan/Note: -

Sumber/Source: PT. PLN Wilayah VI Ranting Amuntai/State Electricity Company Area VI Amuntai Branch

Tabel
Table 6.2**Jumlah Pelanggan Listrik Menurut Instalasi di Kabupaten
Hulu Sungai Utara, 2015–2019**
**Number of Electricity Customers by Installation in Hulu
Sungai Utara Regency, 2015–2019**

Instalasi Installation	2015	2016	2017	2018	2019
(1)	(2)	(3)	(4)	(5)	(6)
[AMT.01] Amuntai Tengah	9 754	10 409	11 049	11 605	12 256
[AMT.02] Amuntai Tengah, Sungai Pandan, Sungai Tabukan, Danau Panggang, Babirik, Paminggir	17 439	18 402	19 371	20 599	21 977
[AMT.03] Banjarmasin, Amuntai Tengah	3 890	4 109	4 327	4 558	4 788
[AMT.04] Banjarmasin	1 376	1 446	1 546	1 622	1 705
[NRU.02] Amuntai Selatan, Sungai Pandan	5 900	6 372	6 692	7 157	7 513
[NRU.04] Amuntai Tengah, Sungai Pandan	5 967	6 323	6 849	7 357	7 823
[NRU.05] Amuntai Tengah, Haur Gading	1 491	1 575	1 668	1 800	1 882
[PKL.06] Haur Gading, Amuntai Utara	4 008	4 134	4 319	4 639	4 887
Hulu Sungai Utara	51 840	54 786	57 838	61 355	64 850

Catatan/Note: -

Sumber/Source: PT. PLN Wilayah VI Ranting Amuntai/State Electricity Company Area VI Amuntai Branch

Tabel
Table 6.3**Jumlah Pelanggan dan Air yang Disalurkan Menurut Wilayah di Kabupaten Hulu Sungai Utara, 2019**
Number of Customers and Distributed Water by Area in Hulu Sungai Utara Regency, 2019

Wilayah Area	Pelanggan Number of Customers	Air Disalurkan Distributed Water (m ³)	Nilai Value (Rp)
(1)	(2)	(3)	(4)
Danau Panggang	358	68 400	360 674 100
Paminggir	428	54 882	282 772 900
Babirik	811	129 510	650 426 200
Alabio	2 014	428 988	2 139 921 500
Sungai Tabukan	981	158 197	774 449 800
Rantau Bujur	932	153 713	787 429 900
Amuntai	20 238	4 493 931	22 887 304 900
Banjang	851	166 680	830 331 600
Muara Tapus	1 534	293 053	1 502 304 800
Hulu Sungai Utara	28 147	5 947 354	30 215 615 700

Catatan/Note: -

Sumber/Source: Perusahaan Daerah Air Minum Kabupaten Hulu Sungai Utara/ Regional Water Supply Enterprise of Hulu Sungai Utara Regency

Tabel
Table 6.4

Banyaknya Pemakaian Bahan Kimia pada Air Bersih Menurut Instalasi di Kabupaten Hulu Sungai Utara (kg), 2019
Number of Chemical Used to Sanitary Water by Installation in Hulu Sungai Utara Regency (kg), 2019

Instalasi Installation	PAC	Tawas	Kaporit	Soda-Ash
(1)	(2)	(3)	(4)	(5)
Danau Panggang	7 610	850	639	5 025
Paminggir	-	10 982	413	4 601
Babirik	1 000	6 033	655	1 718
Alabio	8 535	-	409	-
Sungai Tabukan	10 650	175	1 490	537
Rantau Bujur	-	9 461	346	986
Amuntai	45 800	3 325	13 665	55
Jarang Kuantan	11 300	-	1 850	815
Telaga Silaba	7 075	-	675	-
Tangkawang	13 150	350	922	219
Muara Baruh	5 916	-	622	152
Banjang	4 325	-	311	-
Muara Tapus	7 450	125	692	17
Hulu Sungai Utara	122 811	31 301	22 689	14 125

Catatan/Note: -

Sumber/Source: Perusahaan Daerah Air Minum Kabupaten Hulu Sungai Utara/ *Regional Water Supply Enterprise of Hulu Sungai Utara Regency*

07

PARIWISATA TOURISM

Akomodasi Hotel/Penginapan
Hotel/Motel Accomodations 2019 **11**

Rumah Makan/ Restoran
Restaurants 2019 **41**



Jumlah Objek Wisata
Number of Tourist Resorts 2019 **19**



PENJELASAN TEKNIS

1. Hotel adalah penyediaan akomodasi secara harian berupa kamar-kamar di dalam satu bangunan yang dapat dilengkapi dengan jasa pelayanan makan dan minum, kegiatan hiburan dan atau fasilitas lainnya. Hotel terdiri dari hotel berbintang dan hotel non- bintang.
2. Hotel bintang adalah usaha penyediaan jasa pelayanan penginapan, makan minum serta jasa lainnya bagi umum dengan menggunakan sebagian atau seluruh bangunan. Usaha ini dikelola secara komersial serta memenuhi ketentuan persyaratan sebagai hotel bintang (termasuk berlian) yang ditetapkan dalam surat keputusan instansi yang membinanya. Misalnya hotel bintang lima, hotel bintang empat dan seterusnya.
3. Rumah Makan/Restoran adalah tempat makan/minum yang terdaftar sebagai rumah makan/ restoran dan biasanya dipungut pajak restoran. fasilitas.

TECHNICAL NOTES

1. *Hotel is a daily supply of accommodation rooms within a building which can be equipped with eating and drinking services, entertainment activities and/or other facilities. Hotel consists of a stared rate hotel and a non-stared rate hotel.*
2. *A stared rate hotel is the business of providing an accommodation, eating and drinking as well as other services for the public by using a building or a part of a building. It is managed commercially and meets specified requirements as a stared rate hotel (including diamonds) set forth in the decree of fostering agency. For example, five star ed rate hotel, four stared rate hotel, and so on.*
3. *Restaurant is a place to eat / drink which is registered as a restaurant and is usually subject to restaurant tax.*

ULASAN

Jumlah rumah makan/restoran yang terdaftar di Dinas Kepemudaan, Olahraga dan Pariwisata Kabupaten Hulu Sungai Utara sebanyak 41. Sebagian besar rumah makan/restoran tersebut terletak di Kecamatan Amuntai Tengah, yang merupakan pusat kota.

Objek wisata di Kabupaten Hulu Sungai Utara sebanyak 19 objek wisata, yang mayoritas merupakan objek cagar budaya.

Pada akhir tahun 2019, di Hulu Sungai Utara terdapat 11 penginapan/hotel non-bintang, dengan kamar sebanyak 179 kamar.

DESCRIPTION

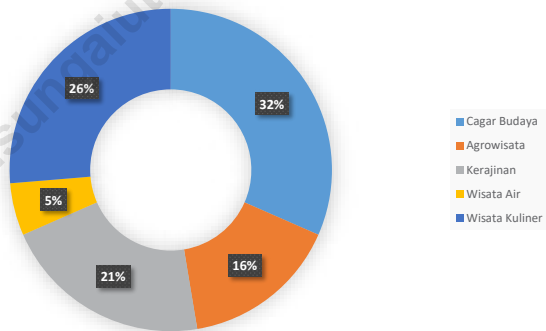
The number of restaurants registered on the Department of Youth, Sports and Tourism of Hulu Sungai Utara Regency is 41. Most of the restaurants are located in Amuntai Tengah Subdistrict, which is the center of the city.

There are 19 tourist resort in the Hulu Sungai Utara Regency, the majority of which are cultural heritage objects.

At the end of the 2019, there were 11 lodgings / non-star rated hotels on Hulu Sungai Utara, with 179 rooms.

Gambar 7.1
Figures

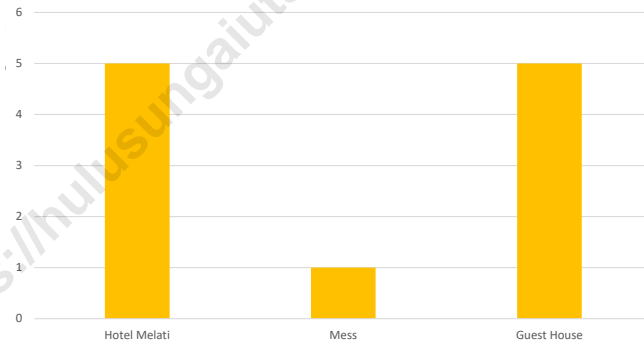
Jumlah Objek Wisata Menurut Klasifikasi Objek Wisata di Kabupaten Hulu Sungai Utara, 2019
Number of Tourist Resort by Classification of Tourist Resort in Hulu Sungai Utara Regency, 2019



Sumber/Source: Dinas Kepemudaan, Olahraga dan Pariwisata Kabupaten Hulu Sungai Utara/ Regional Office of youth, Sports, and Tourism of Hulu Sungai Utara Regency

Gambar 7.2
Figures

**Jumlah Akomodasi Hotel/Penginapan di Kabupaten
Hulu Sungai Utara, 2019**
*Number of Hotel/Accommodations in Hulu Sungai Utara
Regency, 2019*



Sumber/Source: Dinas Kepemudaan, Olahraga dan Pariwisata Kabupaten Hulu Sungai Utara/ *Regional Office of youth, Sports, and Tourism of Hulu Sungai Utara Regency*

Tabel
Table 7.1

Jumlah Rumah Makan/Restoran Menurut Kecamatan di Kabupaten Hulu Sungai Utara, 2016–2019
Number of Restaurants by Subdistrict in Hulu Sungai Utara Regency, 2016–2019

Kecamatan Subdistrict	2016	2017	2018	2019
(1)	(2)	(3)	(4)	(5)
Danau Panggang	-	-
Paminggir	-	-
Babirik	-	-
Sungai Pandan	1	1
Sungai Tabukan	-	-
Amuntai Selatan	2	2
Amuntai Tengah	38	38
Banjang	-	-
Amuntai Utara	-	-
Haur Gading	-	-
Hulu Sungai Utara	41	41

Catatan/Note: -

Sumber/Source: Dinas Kepemudaan, Olahraga dan Pariwisata Kabupaten Hulu Sungai Utara/ *Regional Office of youth, Sports, and Tourism of Hulu Sungai Utara Regency*

Tabel
Table 7.2**Jumlah Objek Wisata Menurut Kecamatan dan Klasifikasi Objek Wisata di Kabupaten Hulu Sungai Utara, 2019**
Number of Tourist Resort by Subdistrict and Classification of Tourist Resort in Hulu Sungai Utara Regency, 2019

Kecamatan Subdistrict	Cagar Budaya	Agrowisata	Kerajinan	Wisata Air	Wisata Kuliner
(1)	(2)	(3)	(4)	(5)	(6)
Danau Panggang	-	-	-	-	-
Paminggir	-	1	-	-	-
Babirik	-	-	-	-	-
Sungai Pandan	1	1	-	-	-
Sungai Tabukan	-	-	-	-	-
Amuntai Selatan	1	1	1	-	-
Amuntai Tengah	1	-	1	1	5
Banjang	-	-	-	-	-
Amuntai Utara	2	-	1	-	-
Haur Gading	1	-	1	-	-
Hulu Sungai Utara	6	3	4	1	5

Catatan/Note: -

Sumber/Source: Dinas Kepemudaan, Olahraga dan Pariwisata Kabupaten Hulu Sungai Utara/ *Regional Office of youth, Sports, and Tourism of Hulu Sungai Utara Regency*

Tabel
Table 7.3**Jumlah Akomodasi Hotel/Penginapan Menurut Klasifikasi Hotel/Penginapan di Kabupaten Hulu Sungai Utara, 2019**
Number of Hotel/Accommodations by Type of Hotel/Accommodations in Hulu Sungai Utara Regency, 2019

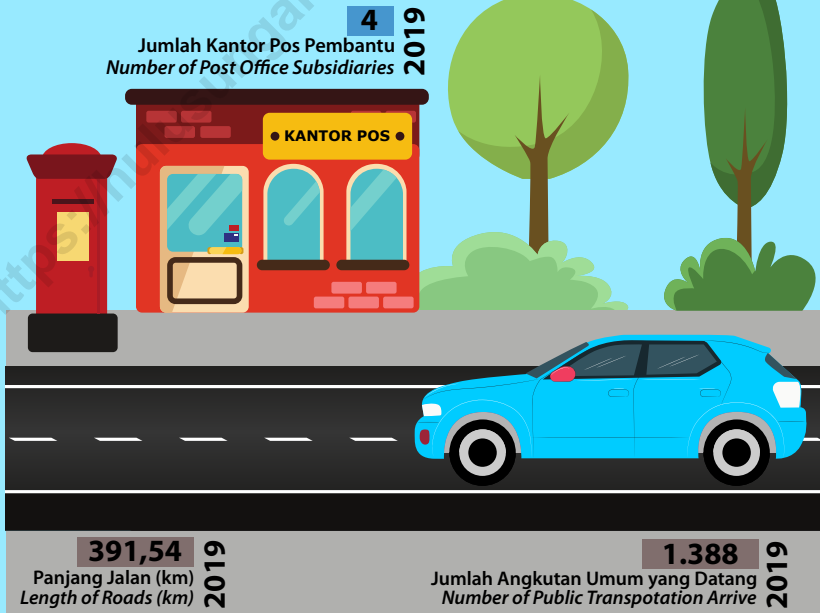
Kecamatan Subdistrict	Jumlah/Total	Kamar/Rooms	Tempat Tinggal/Beds
(1)	(2)	(3)	(4)
Hotel Bintang Lima	-	-	-
Hotel Bintang Empat	-	-	-
Hotel Bintang Tiga	-	-	-
Hotel Bintang Dua	-	-	-
Hotel Bintang Satu	-	-	-
Hotel Melati	5	122	162
Motel	-	-	-
Wisma Tamu	-	-	-
Kondotel	-	-	-
Sanitarium/Sanatorium	-	-	-
Bungalow	-	-	-
Mess	1	8	8
Home Stay	-	-	-
Hostel/Asrama	-	-	-
Guest House	5	49	49
Hulu Sungai Utara	11	179	219

Catatan/Note: -

Sumber/Source: Dinas Kepemudaan, Olahraga dan Pariwisata Kabupaten Hulu Sungai Utara/ *Regional Office of youth, Sports, and Tourism of Hulu Sungai Utara Regency*

08

TRANSPORTASI DAN KOMUNIKASI TRANSPORTATION AND COMMUNICATION



BADAN PUSAT STATISTIK
KABUPATEN HULU SUNGAI UTARA
BPS-STATISTICS OF HULU SUNGAI UTARA REGENCY

PENJELASAN TEKNIS

1. Kendaraan bermotor adalah setiap kendaraan yang digerakkan oleh peralatan teknik yang ada pada kendaraan tersebut, biasanya digunakan untuk angkutan orang atau barang di atas jalan raya selain kendaraan yang berjalan di atas rel. Kendaraan bermotor yang dicatat adalah semua jenis kendaraan kecuali kendaraan bermotor TNI/Polri dan Korps Diplomatik.
2. Mobil penumpang adalah setiap kendaraan bermotor yang dilengkapi dengan tempat duduk untuk sebanyak-banyaknya delapan orang, tidak termasuk tempat duduk untuk pengemudi, baik dilengkapi atau tidak dilengkapi bagasi.
3. Mobil bis adalah setiap kendaraan bermotor yang dilengkapi dengan tempat duduk untuk lebih dari delapan orang, tidak termasuk tempat duduk untuk pengemudi, baik dilengkapi atau tidak dilengkapi bagasi.
4. Mobil truk adalah setiap kendaraan bermotor yang digunakan untuk angkutan barang, selain mobil penumpang, mobil bis dan kendaraan bermotor roda dua.
5. Kantor Pos adalah tempat pemberi pelayanan komunikasi tertulis dan atau surat elektronik, layanan paket, layanan logistik, layanan transaksi keuangan, dan

TECHNICAL NOTES

1. *Motor vehicles are any kind of vehicles motorized by machine set up in those vehicles, they are usually used for transporting peoples or goods on roads except vehicles moving along a railway line. The data cover all kinds of motor vehicles except those belong to Indonesia Army Force Indonesian State Police and Diplomatic Corps.*
2. *Passenger cars are any motor vehicles with no more than eight seats, excluding seat for driver, it can be with or without hoot.*
3. *Buses are large passenger cars having seats for more than eight passengers, excluding seat for driver, it can be with or without hoot.*
4. *Trucks are any motor vehicles used to transport goods excluding passenger cars, buses, and motorcycles.*
5. *Post Office is a service provider facility of written communication and or electronic mail, parcel service, logistics services, financial transaction services, and postal services to the public. Postal house has the same function as the post office and subsidiary of post office, the difference is that postal house is usually located in remote areas.*

layanan keagenan pos untuk kepentingan umum. Rumah pos berfungsi sama seperti kantor pos dan kantor pos pembantu, bedanya rumah pos biasanya terletak di daerah terpencil.

<https://hulusungaiutarakab.bps.go.id>

ULASAN**DESCRIPTION****8.1 Transportasi***8.1 Transportation*

Panjang jalan di Kabupaten Hulu Sungai Utara tahun 2019 mencapai 391,54 km. Berdasarkan pemerintah yang berwenang mengelola, jalan kabupaten mencapai 328,82 km.

The length of roads in Hulu Sungai Utara Regency in 2019 reaches 391.54 km. Based on the government which is authorized to manage, the regency road reaches 328.82 km.

Dari jalan yang dikelola oleh pemerintah kabupaten, sebagian besar jalan sudah di aspal (mencapai 154,93 km). Meskipun begitu, jalan yang berupa tanah juga masih cukup banyak, yakni mencapai 105,13 km.

Of the roads managed by the district government, most of the roads have been paved (reaching 154.93 km). Even so, roads in the form of land are also quite numerous, reaching 105.13 km.

Kondisi permukaan jalan dengan kondisi baik meningkat dari tahun 2018, mencapai 150,37 km, dan yang rusak berat mencapai 115,60 km.

Road surface conditions with good conditions increased from 2018, reaching 150.37 km, and heavily damaged reaching 115.60 km.

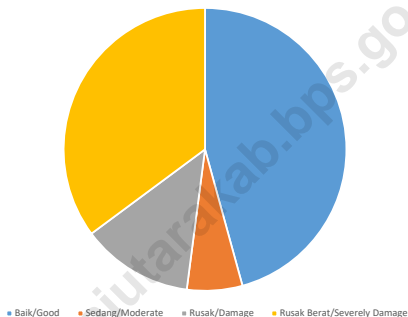
8.2 Komunikasi*8.2 Communication*

Jumlah kantor pos pembantu sejak tahun 2016 tidak bertambah, yakni sejumlah 4 buah kantor.

The number of sub-post offices since 2016 has not increased, namely 4 offices.

Gambar 8.1
Figures

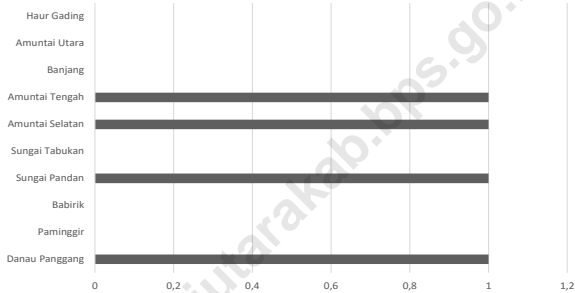
Panjang Jalan Menurut Kondisi Jalan di Kabupaten Hulu Sungai Utara (km), 2019
Length of Roads by Condition of Roads in Hulu Sungai Utara Regency (km), 2019



Sumber/Source: Dinas Pekerjaan Umum Penataan Ruang dan Pertanahan Kabupaten Hulu Sungai Utara/
Regional Agency of Public Work Service, Spatial Planning and Land Affairs of Hulu Sungai Utara
Regency

Gambar 8.2
Figures

Jumlah Kantor Pos Pembantu Menurut Kecamatan di Kabupaten Hulu Sungai Utara, 2019
Number of Post Offices Subsidiaries by Subdistrict in Hulu Sungai Utara Regency, 2019



Sumber/Source: Dinas Pekerjaan Umum Penataan Ruang dan Pertanahan Kabupaten Hulu Sungai Utara/
Regional Agency of Public Work Service, Spatial Planning and Land Affairs of Hulu Sungai Utara
Regency

8.1 TRANSPORTASI TRANSPORTATION

Tabel 8.1.1 Panjang Jalan Menurut Tingkat Kewenangan Pemerintahan di Kabupaten Hulu Sungai Utara (km), 2017–2019
Length of Roads by Level of Government Authority in Hulu Sungai Utara Regency (km), 2017–2019

Tingkat Kewenangan Pemerintahan <i>Level of Government Authority</i>	2017	2018	2019
(1)	(2)	(3)	(4)
Negara/ <i>State</i>	28,45	28,45	28,45
Provinsi/ <i>Province</i>	34,27	34,27	34,27
Kabupaten/Kota <i>Regency/Municipality</i>	328,82	328,82	328,82
Jumlah/Total	391,54	391,54	391,54

Catatan/Note: -

Sumber/Source: Dinas Pekerjaan Umum Penataan Ruang dan Pertanahan Kabupaten Hulu Sungai Utara/
Regional Agency of Public Work Service, Spatial Planning and Land Affairs of Hulu Sungai Utara Regency

Tabel 8.1.2 Panjang Jalan Menurut Jenis Permukaan Jalan di Kabupaten Hulu Sungai Utara (km), 2017–2019
Table Length of Roads by Type of Road Surface in Hulu Sungai Utara Regency (km), 2017–2019

Jenis Permukaan Jalan Type of Road Surface	2017	2018	2019
(1)	(2)	(3)	(4)
Aspal/Paved	151,67	154,62	154,93
Kerikil/Gravel	25,15	25,15	22,95
Tanah/Soil	106,85	106,13	105,13
Lainnya/Others ¹	45,16	42,93	45,82
Jumlah/Total	328,82	328,82	328,82

Catatan/Note: ¹ Rigid/concrete

Sumber/Source: Dinas Pekerjaan Umum Penataan Ruang dan Pertanahan Kabupaten Hulu Sungai Utara/
 Regional Agency of Public Work Service, Spatial Planning and Land Affairs of Hulu Sungai Utara Regency

Tabel 8.1.3 Panjang Jalan Menurut Kondisi Jalan di Kabupaten Hulu Sungai Utara (km), 2017–2019
Table *Length of Roads by Condition of Roads in Hulu Sungai Utara Regency (km), 2017–2019*

Kondisi Jalan Condition of Roads	2017	2018	2019
(1)	(2)	(3)	(4)
Baik/Good	149,44	136,25	150,37
Sedang/Moderate	18,03	22,05	20,84
Rusak/Damage	54,38	45,79	42,01
Rusak Berat/Severely Damage	106,97	124,73	115,60
Jumlah/Total	328,82	328,82	328,82

Catatan/Note: -

Sumber/Source: Dinas Pekerjaan Umum Penataan Ruang dan Pertanahan Kabupaten Hulu Sungai Utara/
 Regional Agency of Public Work Service, Spatial Planning and Land Affairs of Hulu Sungai Utara Regency

Tabel
Table 8.1.4**Banyaknya Kapal/Perahu, Penumpang, dan Barang yang Diangkut Menurut Bulan di Kabupaten Hulu Sungai Utara, 2019**
Number of Ship/Boat, Passengers, and Goods Transported by Month in Hulu Sungai Utara Regency, 2019

Bulan/ Month	Angkutan Umum/ Public Transportation		Penumpang/ Passengers		Barang yang Diangkut/ Goods Transported (Ton)	
	Datang/ Arrive	Berangkat/ Departure	Datang/ Arrive	Berangkat/ Departure	Datang/ Arrive	Berangkat/ Departure
(1)	(2)	(3)	(4)	(5)	(6)	(7)
Januari/ January	77	77	2 580	2 715	14,00	20,16
Februari/ February	81	81	2 604	2 756	19,86	13,10
Maret/ March	76	76	2 516	2 695	17,53	14,77
April/April	72	72	2 530	2 732	16,27	16,81
Mei/May	79	79	2 644	2 609	16,89	16,52
Juni/June	82	82	2 296	2 128	14,33	14,16
Juli/July	96	96	2 688	4 172	17,17	28,81
Agustus/ August	83	83	3 220	2 520	26,74	16,87
September/ September	71	71	2 604	2 716	16,76	18,34
Oktober/ October	75	75	2 100	2 044	12,50	12,23
November/ November	72	72	2 380	2 800	13,73	19,39
Desember/ December	81	81	2 920	2 560	19,98	17,63
Hulu Sungai Utara	945	945	31 082	32 447	205,77	208,78

Catatan/Note: -

Sumber/Source: Dinas Perhubungan Kabupaten Hulu Sungai Utara/ Regional Office of Transportation of Hulu Sungai Utara Regency

Tabel
Table 8.1.5

Banyaknya Angkutan Umum, Penumpang, dan Barang yang Diangkut Menurut Bulan di Kabupaten Hulu Sungai Utara, 2019
Number of Public Transportation, Passengers, and Goods Transported by Month in Hulu Sungai Utara Regency, 2019

Bulan/ Month	Angkutan Umum/ Public Transportation		Penumpang/ Passengers		Barang yang Diangkut/ Goods Transported (Ton)	
	Datang/ Arrive	Berangkat/ Departure	Datang/ Arrive	Berangkat/ Departure	Datang/ Arrive	Berangkat/ Departure
(1)	(2)	(3)	(4)	(5)	(6)	(7)
Januari/ January	113	88	203	166	-	-
Februari/ February	115	90	163	138	-	-
Maret/ March	127	75	186	141	-	-
April/April	91	100	145	124	-	-
Mei/May	112	98	161	137	-	-
Juni/June	97	94	152	121	-	-
Juli/July	140	94	152	121	-	-
Agustus/ August	136	101	260	214	-	-
September/ September	122	78	148	112	-	-
Oktober/ October	118	95	165	128	-	-
November/ November	95	72	143	134	-	-
Desember/ December	122	84	169	129	-	-
Hulu Sungai Utara	1 388	1 069	2 047	1 665	-	-

Catatan/Note: -

Sumber/Source: Dinas Perhubungan Kabupaten Hulu Sungai Utara/ Regional Office of Transportation of Hulu Sungai Utara Regency

8.2 KOMUNIKASI COMMUNICATION

Tabel 8.2.1 Jumlah Kantor Pos Pembantu Menurut Kecamatan di Kabupaten Hulu Sungai Utara, 2016–2019
Number of Post Offices Subsidiaries by Subdistrict in Hulu Sungai Utara Regency, 2016–2019

Kecamatan Subdistrict	2016	2017	2018	2019
(1)	(2)	(3)	(4)	(5)
Danau Panggang	1	1	1	1
Paminggir	-	-	-	-
Babirik	-	-	-	-
Sungai Pandan	1	1	1	1
Sungai Tabukan	-	-	-	-
Amuntai Selatan	1	1	1	1
Amuntai Tengah	1	1	1	1
Banjang	-	-	-	-
Amuntai Utara	-	-	-	-
Haur Gading	-	-	-	-
Hulu Sungai Utara	4	4	4	4

Catatan/Note: -

Sumber/Source: PT Pos Amuntai/ Post Office of Amuntai

09

**KOPERASI
COOPERATIVE**



15

Jumlah KUD
Number of KUD
2019

25

Jumlah KPRI
Number of KPRI
2019



32

Jumlah KSU
Number of KSU
2019



15

Jumlah KOPONTREN
Number of KOPONTREN
2019



PENJELASAN TEKNIS

1. Koperasi adalah sebuah organisasi ekonomi yang dimiliki dan dioperasikan oleh orang-seorang demi kepentingan bersama. Koperasi melandaskan kegiatan berdasarkan prinsip gerakan ekonomi rakyat yang berdasarkan asas kekeluargaan.
2. Koperasi Unit Desa (KUD) adalah koperasi yang beranggotakan masyarakat pedesaan. KUD melakukan kegiatan usaha bidang ekonomi terutama berkaitan dengan pertanian atau perikanan (nelayan).
3. Koperasi Pegawai Negeri (KPN) adalah Koperasi yang anggotanya terdiri dari para pegawai negeri. Saat ini KPN telah berganti nama menjadi Koperasi Pegawai Republik Indonesia (KPRI).
4. Koperasi karyawan (Kopkar) adalah sebuah koperasi yang berada di sebuah perusahaan tertentu. Anggota koperasi ini adalah para karyawan dari perusahaan tersebut.
5. Koperasi serba usaha (KSU) adalah jenis koperasi yang didalamnya terdapat berbagai macam bentuk usaha. Bentuk usaha yang dilakukan bisa berupa gabungan antara koperasi produksi dan koperasi konsumsi atau antara koperasi produksi dan koperasi simpan pinjam.
6. Koperasi pondok pesantren (Kopontren) adalah koperasi yang

TECHNICAL NOTES

1. *Cooperative is an economic organization that is owned and operated by individuals for the common interest. Cooperatives based activities based on the principles of the people's economic movement based on the principle of kinship.*
2. *Village Unit Cooperatives (KUD) are cooperatives with members from rural communities. The KUD carries out business activities in the economic sector primarily related to agriculture or fisheries (fishermen).*
3. *Civil Servants Cooperative (KPN) is a cooperatives whose members consist of civil servants. At present the KPN has changed its name to the Indonesian Employees Cooperative (KPRI).*
4. *Employee cooperative (Kopkar) is a cooperative that is in a particular company. The members of the cooperative are the employees of the company.*
5. *All-round cooperatives (KSU) are types of cooperatives in which there are various forms of business. The form of business undertaken can be a combination of production and consumption cooperatives or between production cooperatives and savings and loan cooperatives.*
6. *Islamic boarding school cooperatives (Kopontren) are*

dikelola oleh pengurus pondok pesantren, santri, staf pengajar, dan karyawan. Kegiatan yang dilakukan Kopontren biasanya menyediakan barang-barang kebutuhan santri seperti kitab-kitab dan baju muslim.

7. Koperasi Wanita (Kopwan) adalah koperasi yang anggotanya adalah wanita. Biasanya, koperasi ini bertujuan untuk memberdayakan perempuan untuk membantu kebutuhan rumah tangganya.

cooperatives managed by boarding school administrators, students, teaching staff, and employees. The activities carried out by the Kopontren usually provide items needed by students, such as books and Muslim clothes.

7. *Women's Cooperative (Kopwan) is a cooperative whose members are women. Typically, these cooperatives aim to empower women to help with their household needs.*

ULASAN

Jumlah koperasi di Kabupaten Hulu Sungai Utara sebanyak 126 buah. Jenis koperasi terbanyak adalah 32 yaitu KSU. Selanjutnya, jumlah koperasi yang aktif sebanyak 89 orang.

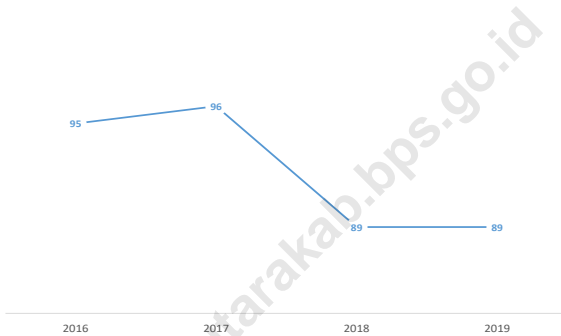
DESCRIPTION

The number of cooperatives in Hulu Sungai Utara Regency is 126 units. Most types of cooperatives are 32, namely KSU. Furthermore, there are 89 active cooperatives.

<https://hulusungaiutarakab.bps.go.id>

Gambar 9.1
Figures

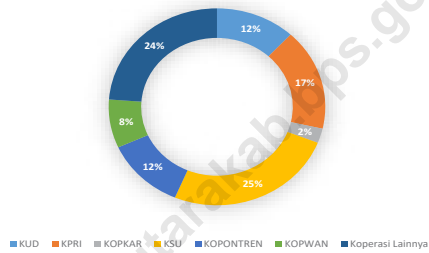
Jumlah Koperasi Aktif di Kabupaten Hulu Sungai Utara, 2016–2019
Number of Active Cooperative in Hulu Sungai Utara Regency, 2016–2019



Sumber/Source: Dinas Perindustrian, Perdagangan, Koperasi dan UKM Kabupaten Hulu Sungai Utara/
Regional Agency of Industry, Trade, Cooperatives and SMEs of Hulu Sungai Utara Regency

Gambar 9.2
Figures

**Jumlah Koperasi Menurut Jenis Koperasi di Kabupaten
Hulu Sungai Utara, 2019**
*Number of Cooperative by Kind of Cooperative in Hulu
Sungai Utara Regency, 2019*



Sumber/Source: Dinas Perindustrian, Perdagangan, Koperasi dan UKM Kabupaten Hulu Sungai Utara/
Regional Agency of Industry, Trade, Cooperatives and SMEs of Hulu Sungai Utara Regency

Tabel
Table 9.1**Jumlah Koperasi Aktif Menurut Kecamatan di Kabupaten
Hulu Sungai Utara, 2016–2019**
**Number of Active Cooperative by Subdistrict in Hulu Sungai
Utara Regency, 2016–2019**

Kecamatan Subdistrict	2016	2017	2018	2019
(1)	(2)	(3)	(4)	(5)
Danau Panggang	4	4	4	4
Paminggir	2	2	2	2
Babirik	8	8	7	8
Sungai Pandan	16	15	14	14
Sungai Tabukan	1	1	1	1
Amuntai Selatan	8	8	8	8
Amuntai Tengah	43	44	39	39
Banjang	6	7	8	7
Amuntai Utara	4	3	2	2
Haur Gading	3	4	4	4
Hulu Sungai Utara	95	96	89	89

Catatan/Note: -

Sumber/Source: Dinas Perindustrian, Perdagangan, Koperasi dan UKM Kabupaten Hulu Sungai Utara/
Regional Agency of Industry, Trade, Cooperatives and SMEs of Hulu Sungai Utara Regency

Tabel
Table 9.2**Jumlah Koperasi Menurut Jenis Koperasi dan Kecamatan di Kabupaten Hulu Sungai Utara, 2019**
Number of Cooperative by Kind of Cooperative and Subdistrict in Hulu Sungai Utara Regency, 2019

Kecamatan Subdistrict	Jenis Koperasi/ Kind of Cooperative							Jumlah/ Total
	KUD	KPRI	KOPKAR	KSU	KOPONTREN	KOPWAN	Koperasi Lainnya	
(1)	(2)	(3)	(4)	(5)	(6)	(7)	(8)	(9)
Danau Panggang	2	-	-	-	3	-	1	6
Paminggir	1	-	-	2	-	-	-	3
Babirik	3	1	-	2	-	2	2	10
Sungai Pandan	2	1	-	5	4	1	5	18
Sungai Tabukan	1	-	-	-	-	-	-	1
Amuntai Selatan	2	1	-	-	1	1	5	10
Amuntai Tengah	1	17	2	16	5	5	14	60
Banjang	1	-	1	4	-	-	3	9
Amuntai Utara	1	1	-	1	1	-	-	4
Haur Gading	1	-	-	2	1	1	-	5
Hulu Sungai Utara	15	21	3	32	15	10	30	126


Catatan/Note: -

Sumber/Source: Dinas Perindustrian, Perdagangan, Koperasi dan UKM Kabupaten Hulu Sungai Utara/
Regional Agency of Industry, Trade, Cooperatives and SMEs of Hulu Sungai Utara Regency

10

PENGELUARAN PENDUDUK POPULATION EXPENDITURE

Distribusi Pengeluaran Rata-Rata Perkapita Sebulan (%)
Distribution of Average Expenditure Per Capita Per Month (%)



BADAN PUSAT STATISTIK
KABUPATEN HULU SUNGAI UTARA
BPS-STATISTICS OF HULU SUNGAI UTARA REGENCY

PENJELASAN TEKNIS

Pengeluaran rata-rata per kapita adalah biaya yang dikeluarkan untuk konsumsi semua anggota rumah tangga selama sebulan baik yang berasal dari pembelian, pemberian maupun produksi sendiri dibagi dengan banyaknya anggota rumah tangga dalam rumah tangga tersebut.

TECHNICAL NOTES

Per capita Average Expenditure is the cost spent for all household members consumption during the month, whether from purchasing, giving or own production, divided by the number of household members in the household.

<https://hulusungaiutarakab.bps.go.id>

ULASAN

Pada tahun 2019, pengeluaran rata-rata perkapita sebulan penduduk Kabupaten Hulu Sungai Utara mencapai 973.222 rupiah. Pengeluaran rata-rata perkapita makanan sebulan mencapai 484.212 rupiah dan pengeluaran rata-rata perkapita nonmakanan sebulan mencapai 489.010 rupiah.

Berdasarkan rata-rata pengeluaran perkapita makanan, pengeluaran terbanyak merupakan konsumsi makanan jadi, yakni sebanyak 200.838 rupiah. Sedangkan pengeluaran terkecil pada umbi-umbian sebesar 1.665 rupiah.

Sementara itu, berdasarkan rata-rata perkapita nonmakanan, 190.571 rupiah digunakan untuk perumahan, bahan bakar, penerangan dan air. Sedangkan pengeluaran terkecil untuk keperluan pesta dan upacara sebesar 9.838 rupiah.

DESCRIPTION

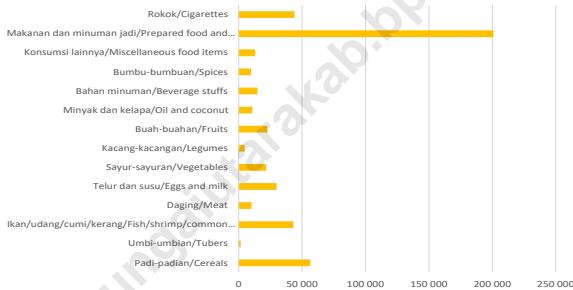
In 2019, the average monthly expenditure per capita of Hulu Sungai Utara Regency reaches 973,222 rupiah. Average monthly food per capita expenditure reached 484,212 rupiah and average expenditure per capita nonfood per month reached 489,010 rupiah.

Based on the average expenditure per capita of food, 200,838 rupiah is used to consume finished food. While the smallest expenditure on the tubers amounted to 1,665 dollars.

Based on the average per-capita nonfood, 190,571 rupiah is used for housing, fuel, lighting and water. While the smallest expenses for party and ceremonial purposes amounted to 9,838 rupiah.

Gambar 10.1
Figures

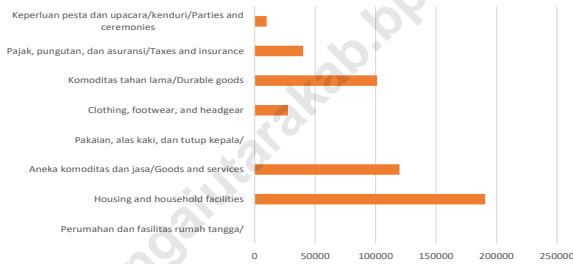
Rata-rata Pengeluaran per Kapita Sebulan Menurut Komoditas Makanan(rupiah) di Kabupaten Hulu Sungai Utara, 2019
Monthly Average Expenditure per Capita by Commodity of Food Consumption (rupiahs) in Hulu Sungai Utara Regency, 2019



Sumber/Source: BPS, Survei Sosial Ekonomi Nasional (Susenas) Maret/BPS-Statistics Indonesia, National Socioeconomic Survey March

Gambar 10.2
Figures

Rata-rata Pengeluaran per Kapita Sebulan Menurut Komoditas Non-Makanan(rupiah) di Kabupaten Hulu Sungai Utara, 2019
Monthly Average Expenditure per Capita by Commodity of Non-Food Consumption (rupiahs) in Hulu Sungai Utara Regency, 2019



Sumber/Source: BPS, Survei Sosial Ekonomi Nasional (Susenas) Maret/BPS-Statistics Indonesia, National Socioeconomic Survey March

Tabel
Table 10.1

Rata-rata Pengeluaran per Kapita Sebulan Menurut Kelompok Komoditas (rupiah) di Kabupaten Hulu Sungai Utara, 2018 dan 2019
Monthly Average Expenditure per Capita by Commodity Group (rupiahs) in Hulu Sungai Utara Regency, 2018 and 2019

Kelompok Komoditas/Commodity Group	2018	2019
(1)	(2)	(3)
Makanan/Food		
Padi-padian/ <i>Cereals</i>	62 052	56 530
Umbi-umbian/ <i>Tubers</i>	1 785	1 665
Ikan/udang/cumi/kerang/ <i>Fish/shrimp/common squid/shells</i>	63 760	43 173
Daging/ <i>Meat</i>	12 114	10 163
Telur dan susu/ <i>Eggs and milk</i>	31 894	30 050
Sayur-sayuran/ <i>Vegetables</i>	25 566	21 691
Kacang-kacangan/ <i>Legumes</i>	5 653	4 814
Buah-buahan/ <i>Fruits</i>	24 288	22 641
Minyak dan kelapa/ <i>Oil and coconut</i>	12 423	10 893
Bahan minuman/ <i>Beverage stuffs</i>	16 259	14 913
Bumbu-bumbuan/ <i>Spices</i>	10 169	9 782
Konsumsi lainnya/ <i>Miscellaneous food items</i>	12 405	13 049
Makanan dan minuman jadi/ <i>Prepared food and beverages</i>	220 914	200 838
Rokok/ <i>Cigarettes</i>	47 458	44 011
Jumlah makanan/Total food	546 832	484 212
Bukan makanan/Non-food		
Perumahan dan fasilitas rumah tangga/ <i>Housing and household facilities</i>	205 637	190 571
Aneka komoditas dan jasa/ <i>Goods and services</i>	150 050	119 737
Pakaian, alas kaki, dan tutup kepala/ <i>Clothing, footwear, and headgear</i>	34 958	27 516
Komoditas tahan lama/ <i>Durable goods</i>	84 221	101 294
Pajak, pungutan, dan asuransi/ <i>Taxes and insurance</i>	26 622	40 053
Keperluan pesta dan upacara/kenduri/ <i>Parties and ceremonies</i>	10 099	9 838
Jumlah bukan makanan/Total non-food	511 587	489 010
Jumlah/Total	1 058 419	973 222

Catatan/Note: -

Sumber/Source: BPS, Survei Sosial Ekonomi Nasional (Susenas) Maret/BPS-Statistics Indonesia, National Socioeconomic Survey March

Tabel
Table 10.2

Persentase Pengeluaran per Kapita Sebulan Terhadap Total Pengeluaran Menurut Kelompok Komoditas di Kabupaten Hulu Sungai Utara, 2018 dan 2019
Percentage of Monthly Expenditure per Capita Against Total Expenditure by Commodity Group in Hulu Sungai Utara Regency, 2018 and 2019

Kelompok Komoditas/Commodity Group	2018	2019
(1)	(2)	(3)
Makanan/Food		
Padi-padian/Cereals	5,86	5,81
Umbi-umbian/Tubers	0,17	0,17
Ikan/udang/cumi/kerang/Fish/shrimp/common squid/shells	6,02	4,44
Daging/Meat	1,14	1,04
Telur dan susu/Eggs and milk	3,01	3,09
Sayur-sayuran/Vegetables	2,42	2,23
Kacang-kacangan/Legumes	0,53	0,49
Buah-buahan/Fruits	2,29	2,33
Minyak dan kelapa/Oil and coconut	1,17	1,12
Bahan minuman/Beverage stuffs	1,54	1,53
Bumbu-bumbuan/Spices	0,96	1,01
Konsumsi lainnya/Miscellaneous food items	1,17	1,34
Makanan dan minuman jadi/Prepared food and beverages	20,87	20,64
Rokok/Cigarettes	4,48	4,52
Jumlah makanan/Total food	51,66	49,75
Bukan makanan/Non-food		
Perumahan dan fasilitas rumah tangga/Housing and household facilities	19,43	19,58
Aneka komoditas dan jasa/Goods and services	14,18	12,30
Pakaian, alas kaki, dan tutup kepala/Clothing, footwear, and headgear	3,30	2,83
Komoditas tahan lama/Durable goods	7,96	10,41
Pajak, pungutan, dan asuransi/Taxes and insurance	2,52	4,12
Keperluan pesta dan upacara/kenduri/Parties and ceremonies	0,95	1,01
Jumlah bukan makanan/Total non-food	48,34	50,25
Jumlah/Total	100,00	100,00


Catatan/Note: -

Sumber/Source: BPS, Survei Sosial Ekonomi Nasional (Susenas) Maret/BPS-Statistics Indonesia, National Socioeconomic Survey March

11

**PERDAGANGAN
TRADE**

26
Pasar
Market 2019



6563
Toko
Store 2019

1672
Warung/Rumah Makan/Kedai
Shop/Stall/Store 2019



**BADAN PUSAT STATISTIK
KABUPATEN HULU SUNGAI UTARA
BPS-STATISTICS OF HULU SUNGAI UTARA REGENCY**

PENJELASAN TEKNIS**TECHNICAL NOTES**

1. Pasar adalah tempat pertemuan antara penjual dan pembeli barang dan jasa. Pasar bisa menggunakan bangunan yang bersifat permanen atau semi permanen ataupun tanpa bangunan. Barang yang diperjualbelikan di dalam pasar bisa terdiri dari banyak komoditas (campuran) ataupun secara khusus suatu komoditas tertentu. Contoh pasar yang secara khusus memang diperuntukkan untuk memperjualbelikan suatu komoditas tertentu adalah pasar ikan, pasar beras, dll.
 2. Toko/warung kelontong adalah bangunan yang berfungsi sebagai tempat usaha di bangunan tetap untuk menjual barang keperluan sehari-hari secara eceran, tidak mempunyai sistem pelayanan mandiri dikelola oleh satu penjual. Untuk data di Dinas Perindustrian, Perdagangan, Koperasi, dan UKM Kabupaten Hulu Sungai Utara, toko yang berada di dalam pasar masih termasuk ke dalam kategori toko.
 3. Warung/kedai makanan minuman adalah usaha yang menjual makanan dan minuman siap saji yang dijual di bangunan yang tetap dan tidak mempunyai surat ijin usaha. Ciri utama dari warung/kedai makanan minuman adalah pembeli biasanya tidak dikenakan pajak.
1. *The market is a meeting place between sellers and buyers of goods and services. The market can use buildings that are permanent or semi-permanent or without buildings. Goods traded on the market can consist of many commodities (mix) or specifically a certain commodity. Examples of markets that are specifically intended to trade in a particular commodity are the fish market, the rice market, etc.*
 2. *A grocery store / shop is a building that functions as a place of business in a building still to sell goods for daily use in retail, does not have a system self-service is managed by one seller. For data in the Regional Office of Industry, Trade, Cooperatives, and SMEs of Hulu Sungai Utara Regency, shops in the market are still included in the category of shops.*
 3. *Food stalls / food stalls are businesses that sell food and ready-to-drink beverages that are sold in permanent buildings and do not have a business permit. The main characteristic of food stalls / food stalls is that buyers are usually not taxed*

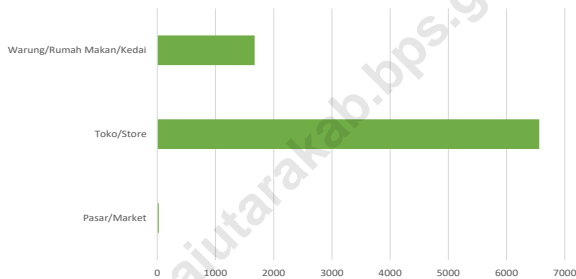
4. Restoran adalah suatu jenis usaha yang mempergunakan seluruh bangunan secara permanen untuk menyediakan jasa pangan yang pengolahan dan penyajiannya secara langsung di tempat sesuai dengan keinginan para pengguna jasa yang mempunyai ciri pembeli biasanya dikenakan pajak. Izin restoran dan kualifikasinya diberikan oleh Ditjen Pariwisata/ Kanwil Parpostel setempat.
 5. Rumah makan adalah jenis usaha yang menyediakan jasa pangan yang pengolahan makanannya bisa dilakukan diluar rumah makan, yang mempunyai ciri pembeli biasanya dikenakan pajak. Izin rumah makan diberikan oleh Diparda (pada kabupaten/kota). Di wilayah yang ada Dinas Pariwisata, biasanya pemberian izin ditangani oleh Direktorat Perekonomian/Bagian Perekonomian Pemda setempat.
4. *Restaurant is a type of business that uses the entire building permanently to provide food services that are processed and served directly on the premises in accordance with the wishes of service users who have the characteristics of buyers are usually taxed. Restaurant permits and qualifications are given by the Directorate General of Tourism / Regional Parpostel Regional Office.*
 5. *Restaurant is a type of business that provides food services whose food processing can be done outside the restaurant, which has the characteristics of a buyer usually subject to tax. Restaurant permit is granted by Diparda (in regencies / cities). In the region that have Tourism Agency, usually the granting of licenses is handled by the Directorate of Economy / Local Government Economic Section.*

ULASAN

Pada tahun 2019, di Kabupaten Hulu Sungai Utara jumlah sarana perdagangan sebanyak 8.261. Pasar sebanyak 26 pasar, termasuk pasar dengan bangunan permanen, bangunan semi permanen, dan pasar tanpa bangunan. Kemudian jumlah toko/kios sebanyak 6.563, termasuk toko/kios yang berada di dalam pasar. sisanya merupakan warung makan/ rumah makan dan kedai.

DESCRIPTION

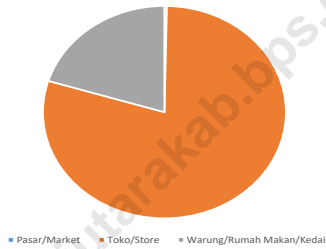
In 2019, there were 8,261 trade facilities in Hulu Sungai Utara Regency. There are 26 markets, including markets with permanent buildings, semi-permanent buildings, and markets without buildings. Then the number of shops / kiosks is 6,563, including shops / stalls inside the market. the rest are food stalls / restaurants and shops.

Gambar
Figures 11.1**Jumlah Sarana Perdagangan Menurut Jenisnya di
Kabupaten Hulu Sungai Utara, 2019**
**Number of Trading Facilities by Type of Facility in Hulu
Sungai Utara Regency, 2019**

Sumber/Source: Dinas Perindustrian, Perdagangan, Koperasi dan UKM Kabupaten Hulu Sungai Utara/
Regional Agency of Industry, Trade, Cooperatives and SMEs of Hulu Sungai Utara Regency

Gambar 11.2
Figures

Persentase Sarana Perdagangan di Kabupaten Hulu Sungai Utara, 2019
Percentage of Trading Facilities in Hulu Sungai Utara Regency, 2019



Sumber/Source: Dinas Perindustrian, Perdagangan, Koperasi dan UKM Kabupaten Hulu Sungai Utara/
Regional Agency of Industry, Trade, Cooperatives and SMEs of Hulu Sungai Utara Regency

Tabel
Table 11.1

**Jumlah Sarana Perdagangan Menurut Jenisnya di
Kabupaten Hulu Sungai Utara, 2016–2019**
**Number of Trading Facilities by Type of Facility in Hulu
Sungai Utara Regency, 2016–2019**

Jenis Sarana Perdagangan Type of Trading Facilities	2016	2017	2018	2019
(1)	(2)	(3)	(4)	(5)
Pasar/Market ¹	26
Toko/Store ²	6 563
Warung/Rumah Makan/ Kedai	1 672
Jumlah/Total	8 261

Catatan/Note:

- 1 Termasuk pasar: pasar permanen, pasar semi-permanen, pasar tanpa bangunan/
Including markets: permanent markets, semi-permanent markets, markets without buildings
- 2 Termasuk toko: Toko yang ada di pasar dan pedagang kecil di luar pasar /
Includes stores: Stores in the market and small traders outside markets

Sumber/Source: Dinas Perindustrian, Perdagangan, Koperasi dan UKM Kabupaten Hulu Sungai Utara/
Regional Agency of Industry, Trade, Cooperatives and SMEs of Hulu Sungai Utara Regency

12

**SISTEM NERACA REGIONAL
SYSTEM OF REGIONAL ACCOUNTS**

Pertanian, Kehutanan, dan Perikanan 2019 16,83
Agriculture, Forestry, and Fisheries



**Perdagangan Besar dan Eceran;
Reparasi Mobil dan Sepeda Motor 2019 15,03**
*Wholesale and Retail; Trade and
Repair Cars and Motorcycles*



**Administrasi Pemerintahan, Pertahanan,
dan Jaminan Sosial Wajib 2019 12,56**
*Administration, Defence,
and Compulsory Social Security*



**BADAN PUSAT STATISTIK
KABUPATEN HULU SUNGAI UTARA
BPS-STATISTICS OF HULU SUNGAI UTARA REGENCY**

PENJELASAN TEKNIS**TECHNICAL NOTES**

1. Penghitungan statistik neraca nasional mengikuti buku petunjuk yang diterbitkan oleh Perserikatan Bangsa Bangsa (PBB) dikenal sebagai Sistem Neraca Nasional (SNN). SNN adalah rekomendasi internasional tentang bagaimana menyusun ukuran aktivitas ekonomi yang sesuai dengan standar neraca baku yang didasarkan pada prinsip-prinsip ekonomi. Rekomendasi yang dimaksud dinyatakan dalam sekumpulan konsep, definisi, klasifikasi, dan aturan neraca yang disepakati secara internasional dalam mengukur indikator tertentu seperti Produk Domestik Bruto (PDB). Salah satu bentuk adaptasi pencatatan statistik nasional adalah melakukan perubahan tahun dasar PDB Indonesia dari tahun 2000 ke 2010. Perubahan tahun dasar PDB dilakukan seiring dengan mengadopsi rekomendasi PBB yang tertuang dalam Sistem Neraca Nasional 2008 (SNA 2008).
 2. Produk Domestik Bruto pada tingkat nasional serta Produk Domestik Regional Bruto (PDRB) pada tingkat regional (Kabupaten) menggambarkan kemampuan suatu wilayah untuk menciptakan nilai tambah pada suatu waktu tertentu. Untuk menyusun PDB maupun PDRB
1. *The method used to estimate national accounts statistics is based on the standard guidelines formed by United Nation known as System of National Accounts (SNA). SNA is the internationally agreed standard set of recommendations on how to compile measures of economic activity in accordance with strict accounting conventions based on economic principles. The recommendations are expressed in term of a set of concepts, definitions, classifications and accounting rules that comprise the internationally agreed standard for measuring indicators such as Gross Domestic Product (GDP). One of the improvement in the national statistical system is to rebase GDP form base year 2000 to 2010 in order to capture current economic condition. It is in line with the United Nations (UN) recommendation on 2008 SNA.*
 2. *The basic measure of the value added arising from economic activity is known as Gross Domestic Product at the national level and Gross Regional Domestic Product (GRDP) at the regional level (Regencys/regencies/ municipalities). To compile these statistics, two approaches*

digunakan 2 pendekatan, yaitu lapangan usaha dan pengeluaran. Keduanya menyajikan komposisi data nilai tambah dirinci menurut sumber kegiatan ekonomi (lapangan usaha) dan menurut komponen penggunaannya. PDB maupun PDRB dari sisi lapangan usaha merupakan penjumlahan seluruh komponen nilai tambah bruto yang mampu diciptakan oleh sektor-sektor ekonomi atas berbagai aktivitas produksinya. Sedangkan dari sisi pengeluaran menjelaskan tentang penggunaan dari nilai tambah tersebut.

3. PDB menurut lapangan usaha mengalami perubahan klasifikasi dari 9 lapangan usaha menjadi 17 lapangan usaha. PDB menurut lapangan usaha dirinci menurut total nilai tambah dari seluruh sektor ekonomi yang mencakup lapangan usaha Pertanian, Kehutanan, dan Perikanan; Pertambangan dan Penggalian; Industri Pengolahan; Pengadaan Listrik dan Gas; Pengadaan Air, Pengelolaan Sampah, Limbah dan Daur Ulang; Konstruksi; Perdagangan Besar dan Eceran, Reparasi Mobil dan Sepeda Motor; Transportasi dan Pergudangan; Penyediaan Akomodasi dan Makan Minum; Informasi dan Komunikasi; Jasa Keuangan dan Asuransi; Real Estat; Jasa Perusahaan; Administrasi Pemerintahan, Pertahanan

have been used, i.e. "production approach" and "expenditure approach". The first approach is to measure value added produced by various kinds of economic activities, while the second approach is to measure final uses of the country's output. In other words, GDP/GRDP is the sum of total value added produced by all economic industries (activities) and the way of using it.

3. *GDP by industry classification changes from 9 sectors to 17 industries. GDP by industry is classified by types of economic activities such as Agriculture, Forestry and Fishing; Mining and Quarrying; Manufacturing; Electricity and Gas; Water supply, Sewerage, Waste Management and Remediation Activities; Construction; Wholesale and Retail Trade; Repair of Motor Vehicles and Motorcycles; Transportation and Storage; Accommodation and Food Service Activities; Information and Communication; Financial and Insurance Activities; Real Estate Activities; Business Activities; Public Administration; Defence and Compulsory Social Security; Education; Human Health and Social Work Activities; and Other Services Activities.*

- dan Jaminan Sosial Wajib; Jasa Pendidikan; Jasa Kesehatan dan Kegiatan Sosial; dan Jasa lainnya.
4. PDB menurut pengeluaran mengalami perubahan klasifikasi dimana pengeluaran konsumsi Lembaga Non Profit yang Melayani Rumah Tangga (LNPRT) yang sebelumnya termasuk bagian dari pengeluaran konsumsi rumah tangga menjadi komponen terpisah. Sehingga klasifikasi PDB menurut pengeluaran dirinci menjadi 7 komponen yaitu komponen pengeluaran konsumsi rumah tangga, pengeluaran konsumsi LNPRT, pengeluaran konsumsi pemerintah, pembentukan modal tetap bruto, perubahan inventori, ekspor barang dan jasa, dan impor barang dan jasa.
 5. Pengeluaran konsumsi rumah tangga mencakup berbagai pengeluaran konsumsi akhir rumah tangga atas barang dan jasa untuk memenuhi kebutuhan individu ataupun kelompok secara langsung. Pengeluaran rumah tangga di sini mencakup makanan dan minuman selain restoran; pakaian, alas kaki dan jasa perawatannya; perumahan dan perlengkapan rumah tangga; kesehatan dan pendidikan; transportasi dan komunikasi; restoran dan hotel serta lainnya.
 6. Pengeluaran Konsumsi Pemerintah terdiri dari Pengeluaran Konsumsi Individu
4. *GDP by expenditure classification changes where consumption expenditure Non-profit Institutions Serving Households (NPISH) previously included as part of household consumption expenditure is taken out into separate component. So that, GDP by type of expenditures is classified into: household consumption expenditure, NPISH consumption expenditure, government consumption expenditure, gross fixed capital formation, changes in inventories, exports of goods and services, and imports of goods and services.*
 5. *Household consumption expenditures consist of expenditures incurred by households, which are used for both individual or collective needs. Household consumptions are classified into food and beverages other than restaurants; clothing, footwear, and related maintenance services; housing and household equipment; health and education; transport and communication; restaurants and hotels; and others.*
 6. *Government consumption expenditure consists of Individual Consumption Expenditure*

dan Pengeluaran Konsumsi Kolektif. Barang dan jasa individu merupakan barang dan jasa privat, dimana ciri-ciri barang privat adalah a) Scarcity, yaitu ada kelangkaan/keterbatasan dalam jumlah; b) Excludable consumption, yaitu konsumsi suatu barang dapat dibatasi hanya pada mereka yang memenuhi persyaratan tertentu (biasanya harga); c) Rivalrous competition, yaitu konsumsi oleh satu konsumen akan mengurangi atau menghilangkan kesempatan pihak lain untuk melakukan hal serupa. Contoh barang dan jasa yang dihasilkan pemerintah dan tergolong sebagai barang dan jasa individu adalah jasa pelayanan kesehatan pemerintah di rumah sakit/puskesmas dan jasa pendidikan di sekolah/universitas negeri. Sedangkan barang dan jasa kolektif ekuivalen dengan barang publik yang memiliki ciri a) Non rivalry, yaitu penggunaan satu konsumen terhadap suatu barang tidak mengurangi kesempatan konsumen lain untuk juga mengkonsumsi barang tersebut; b) Non excludable, yaitu apabila suatu barang publik tersedia, maka tidak ada yang dapat menghalangi siapapun untuk memperoleh manfaat dari barang tersebut atau dengan kata lain setiap orang memiliki akses ke barang tersebut. Contoh barang dan jasa yang dihasilkan

and Collective Consumption Expenditure. Individual goods and services are private goods and services, which the characteristics of private goods is a) Scarcity, that there is a scarcity/limited in number; b) Excludable consumption, the consumption of goods can be limited only to those who meet certain requirements (usually the price); c) Rivalrous competition, ie consumption by the consumer will reduce or eliminate the chance of another party to do so. Examples of goods and services produced by government and classified as goods and services of individuals is the government health services in hospitals/health centers and education services in schools/universities. Collective goods and services equivalent to public goods characterized by a) Non-rivalry, namely the use of a consumer for an item does not reduce the chance of another consumer to also consume goods; b) Non-excludable, i.e. when a public good available, then nothing can hinder anyone to benefit from the goods or in other words everyone has access to the goods. Examples of goods and services produced by government and classified as collective goods and services is carried military defense services and the police's security.

pemerintah dan tergolong sebagai barang dan jasa kolektif adalah jasa pertahanan yang dilakukan TNI dan keamanan yang dilakukan kepolisian.

7. Produk Domestik Bruto maupun agregat turunannya disajikan dalam 2 (dua) versi penilaian, yaitu atas dasar "harga berlaku" dan atas dasar "harga konstan". Disebut sebagai harga berlaku karena seluruh agregat dinilai dengan menggunakan harga pada tahun berjalan, sedangkan harga konstan penilaiannya didasarkan kepada harga satu tahun dasar tertentu, dalam publikasi ini digunakan harga tahun 2010.
 8. Laju pertumbuhan Produk Domestik Bruto diperoleh dari perhitungan PDB atas dasar harga konstan. Diperoleh dengan cara mengurangi nilai PDB pada tahun ke-n terhadap nilai pada tahun ke n-1 (tahun sebelumnya), dibagi dengan nilai pada tahun ke n-1, dikalikan dengan 100 persen. Laju pertumbuhan menunjukkan perkembangan agregat pendapatan dari satu waktu tertentu terhadap waktu sebelumnya. Laju pertumbuhan ini biasa dikenal juga sebagai pertumbuhan ekonomi.
7. *GDP and its aggregations are presented in two forms: at current market prices and at constant base year market prices. In presenting current market prices, all aggregates are valued at current market prices, while base year constant market prices are shown by valuing all aggregates at fixed base year prices. Year of 2010 is used as the base year in this publication.*
 8. *Growth rate of Gross Domestic Product is derived from GDP at constant market prices. It is obtained by subtracting the value of GDP year n with the value of GDP year n-1, divided by the value of GDP year n-1 then multiplied by 100 percent. The growth rate of GDP explains the income growth during the given period.*

ULASAN

Pada tahun 2019, Produk Domestik Regional Bruto (PDRB) Atas Dasar Harga Berlaku (ADHB) Kabupaten Hulu Sungai Utara mencapai 4.954.312,63 juta rupiah. Penyumbang terbesar berasal dari kategori pertanian, kehutanan dan perikanan yang mencapai 16,83 persen atau setara dengan 833.970,03 juta rupiah. Kemudian disusul oleh Perdagangan besar dan eceran, reparasi mobil dan sepeda motor sebesar 15,03 persen atau setara dengan 744.850,22 juta rupiah.

Semua kategori mengalami pertumbuhan. Kategori yang pertumbuhannya paling cepat adalah penyediaan akomodasi dan mkaan minum yang mencapai 9,64 persen.

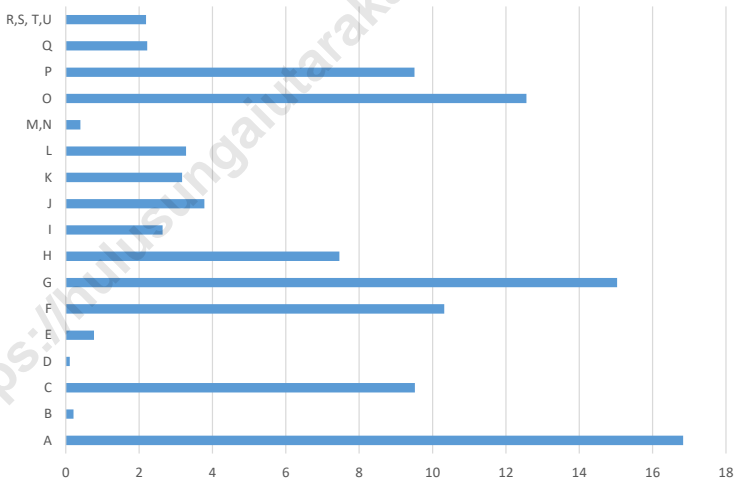
DESCRIPTION

In 2019, the Gross Regional Domestic Product (GRDP) Based on the Current Price (ADHB) of Hulu Sungai Utara Regency reached 4,954,312.63 million rupiah. The biggest contributor came from the agriculture, forestry and fisheries category which reached 16.83 percent or equivalent to 833,970.03 million rupiah. Then followed by wholesale and retail trade, car and motorcycle repairs at 15.03 percent or equivalent to 744,850.22 million rupiah.

All categories experienced growth. The category with the fastest growth was the provision of accommodation and drinking water which reached 9.64 percent.

Gambar 12.1
Figures

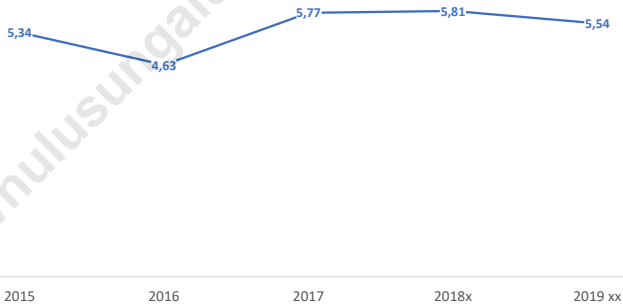
Distribusi Persentase Produk Domestik Regional Bruto Atas Dasar Harga Berlaku, 2019^{xx}
Percentage Distribution of Gross Regional Domestic Product at Current Market Prices, 2019^{xx}



Sumber/Source: Badan Pusat Statistik Kabupaten Hulu Sungai Utara/ BPS-Statistics of Hulu Sungai Utara Regency

Gambar 12.2
Figures

**Laju Pertumbuhan Produk Domestik Regional Bruto
Atas Dasar Harga Konstan 2010 (persen), 2015–2019**
**Growth Rate of Gross Regional Domestic Product at 2010
Constant Market Prices (percent), 2015–2019**



Sumber/Source: Badan Pusat Statistik Kabupaten Hulu Sungai Utara/ BPS-Statistics of Hulu Sungai Utara Regency

Tabel
Table 12.1.

**Produk Domestik Regional Bruto Atas Dasar Harga
Berlaku Menurut Lapangan Usaha (juta rupiah), 2015–
2019**
**Gross Regional Domestic Product at Current Market Prices
by Industry (million rupiahs), 2015–2019**

Lapangan Usaha/ Industry	2015	2016	2017	2018 ^x	2019 ^{xx}
(1)	(2)	(3)	(4)	(5)	(6)
A Pertanian, Kehutanan, dan Perikanan/ <i>Agriculture, Forestry, and Fishing</i>	656 137,10	675 991,04	721 100,82	792 216,91	833 970,03
B Pertambangan dan Penggalian/ <i>Mining and Quarrying</i>	8 746,86	9 214,06	9 718,25	10 211,82	10 632,70
C Industri Pengolahan/ <i>Manufacturing</i>	368 352,22	397 978,15	439 179,84	456 474,43	471 490,82
D Pengadaan Listrik dan Gas/ <i>Electricity and Gas</i>	2 984,41	3 786,33	4 377,58	5 019,24	5 369,04
E Pengadaan Air; Pengelolaan Sampah, Limbah, dan Daur Ulang/ <i>Water Supply; Sewerage, Waste Management, and Remediation Activities</i>	25 759,11	28 048,46	31 266,46	35 004,40	38 110,79
F Konstruksi/ <i>Construction</i>	370 849,42	394 325,10	426 904,95	467 428,22	511 120,55
G Perdagangan Besar dan Eceran; Reparasi Mobil dan Sepeda Motor/ <i>Wholesale and Retail Trade; Repair of Motor Vehicles and Motorcycles</i>	474 465,12	536 854,91	601 115,55	672 517,05	744 850,22
H Transportasi dan Pergudangan/ <i>Transportation and Storage</i>	265 687,95	286 310,81	309 935,85	339 042,82	369 662,70

Lanjutan Tabel/*Continued Table 12.1*

Lapangan Usaha/ Industry	2015	2016	2017	2018^x	2019^{xx}
(1)	(2)	(3)	(4)	(5)	(6)
I Penyediaan Akomodasi dan Makan Minum/ <i>Accommodation and Food Service Activities</i>	86 958,13	94 548,98	103 946,05	116 123,88	130 739,63
J Informasi dan Komunikasi/ <i>Information and Communication</i>	123 563,80	137 588,64	153 489,26	169 507,25	187 370,20
K Jasa Keuangan dan Asuransi/ <i>Financial and Insurance Activities</i>	102 322,82	113 004,38	132 935,80	146 728,57	157 116,33
L Real Estat/ <i>Real Estate Activities</i>	123 399,09	135 076,85	141 481,19	151 780,80	162 522,73
M,N Jasa Perusahaan/ <i>Business Activities</i>	13 288,79	14 555,58	16 037,45	17 802,02	19 667,05
O Administrasi Pemerintahan, Pertahanan, dan Jaminan Sosial Wajib/ <i>Public Administration and Defence; Compulsory Social Security</i>	472 746,14	496 490,31	522 075,45	563 153,23	622 209,21
P Jasa Pendidikan/ <i>Education</i>	316 646,93	369 538,97	392 962,41	429 854,60	471 085,23
Q Jasa Kesehatan dan Kegiatan Sosial/ <i>Human Health and Social Work Activities</i>	74 962,26	86 683,06	92 019,24	100 644,42	110 141,32
R,S, T,U Jasa Lainnya/ <i>Other Services Activities</i>	76 647,57	85 391,87	91 831,21	99 386,83	108 254,07
Produk Domestik Bruto/ Gross Domestic Product	3 563 517,73	3 865 387,50	4 190 377,35	4 572 896,47	4 954 312,63

Catatan/*Note*: -Sumber/*Source*: Badan Pusat Statistik Kabupaten Hulu Sungai Utara/ *BPS-Statistics of Hulu Sungai Utara Regency*

Tabel
Table 12.2

Produk Domestik Regional Bruto Atas Dasar Harga Konstan 2010 Menurut Lapangan Usaha (juta rupiah), 2015–2019
Gross Regional Domestic Product at 2010 Constant Market Prices by Industry (million rupiahs), 2015–2019

Lapangan Usaha/ Industry	2015	2016	2017	2018*	2019**
(1)	(2)	(3)	(4)	(5)	(6)
A Pertanian, Kehutanan, dan Perikanan/ <i>Agriculture, Forestry, and Fishing</i>	490 086,04	481 668,29	503 301,23	533 294,25	548 088,23
B Pertambangan dan Penggalian/ <i>Mining and Quarrying</i>	6 615,76	6 738,49	7 006,04	7 221,03	7 432,71
C Industri Pengolahan/ <i>Manufacturing</i>	278 423,81	293 336,11	309 330,40	318 384,79	325 529,19
D Pengadaan Listrik dan Gas/ <i>Electricity and Gas</i>	2 732,24	2 871,53	2 938,85	3 155,48	3 294,16
E Pengadaan Air; Pengelolaan Sampah, Limbah, dan Daur Ulang/ <i>Water Supply; Sewerage, Waste Management, and Remediation Activities</i>	19 918,38	21 493,24	23 265,35	25 085,76	27 232,48
F Konstruksi/ <i>Construction</i>	280 130,43	295 639,39	312 973,09	331 761,98	352 573,68
G Perdagangan Besar dan Eceran; Reparasi Mobil dan Sepeda Motor/ <i>Wholesale and Retail Trade; Repair of Motor Vehicles and Motorcycles</i>	358 209,41	386 767,14	418 653,06	452 669,37	486 653,43
H Transportasi dan Pergudangan/ <i>Transportation and Storage</i>	204 849,86	215 826,28	227 227,83	241 175,34	256 294,81
I Penyediaan Akomodasi dan Makan Minum/ <i>Accommodation and Food Service Activities</i>	67 826,31	72 432,04	77 600,29	83 446,15	91 487,06

Lanjutan Tabel/Continued Table 12.2

Lapangan Usaha/ Industry		2015	2016	2017	2018 ^x	2019 ^{xx}
(1)		(2)	(3)	(4)	(5)	(6)
J	Informasi dan Komunikasi/ Information and Communication	105 243,24	114 693,42	125 198,01	134 166,50	144 848,87
K	Jasa Keuangan dan Asuransi/Financial and Insurance Activities	78 422,24	82 949,56	92 793,49	97 964,45	101 339,66
L	Real Estat/Real Estate Activities	99 092,15	104 662,86	109 091,43	114 703,15	121 111,83
M,N	Jasa Perusahaan/Business Activities	9 612,23	10 236,84	10 875,39	11 595,20	12 396,08
O	Administrasi Pemerintahan, Pertahanan, dan Jaminan Sosial Wajib/Public Administration and Defence; Compulsory Social Security	332 259,16	338 956,78	347 698,99	361 040,64	383 521,26
P	Jasa Pendidikan/Education	243 942,13	265 097,66	281 679,25	299 775,25	319 840,76
Q	Jasa Kesehatan dan Kegiatan Sosial/Human Health and Social Work Activities	56 286,04	61 542,50	65 081,29	68 948,39	73 491,68
R,S, T,U	Jasa Lainnya/Other Services Activities	57 236,84	60 571,93	63 171,57	66 455,73	70 298,27
Produk Domestik Bruto/ Gross Domestic Product		2 690 886,25	2 815 484,06	2 977 885,56	3 150 843,46	3 325 434,16

Catatan/Note: -

Sumber/Source: Badan Pusat Statistik Kabupaten Hulu Sungai Utara/ BPS-Statistics of Hulu Sungai Utara Regency

Tabel
Table 12.3

Distribusi Persentase Produk Domestik Regional Bruto Atas Dasar Harga Berlaku Menurut Lapangan Usaha, 2015–2019
Percentage Distribution of Gross Regional Domestic Product at Current Market Prices by Industry, 2015–2019

Lapangan Usaha/ Industry	2015	2016	2017	2018 ^x	2019 ^{xx}
(1)	(2)	(3)	(4)	(5)	(6)
A Pertanian, Kehutanan, dan Perikanan/ <i>Agriculture, Forestry, and Fishing</i>	18,41	17,49	17,21	17,32	16,83
B Pertambangan dan Penggalian/ <i>Mining and Quarrying</i>	0,25	0,24	0,23	0,22	0,21
C Industri Pengolahan/ <i>Manufacturing</i>	10,34	10,30	10,48	9,98	9,52
D Pengadaan Listrik dan Gas/ <i>Electricity and Gas</i>	0,08	0,10	0,10	0,11	0,11
E Pengadaan Air; Pengelolaan Sampah, Limbah, dan Daur Ulang/ <i>Water Supply; Sewerage, Waste Management, and Remediation Activities</i>	0,72	0,73	0,75	0,77	0,77
F Konstruksi/ <i>Construction</i>	10,41	10,20	10,19	10,22	10,32
G Perdagangan Besar dan Eceran; Reparasi Mobil dan Sepeda Motor/ <i>Wholesale and Retail Trade; Repair of Motor Vehicles and Motorcycles</i>	13,31	13,89	14,35	14,71	15,03
H Transportasi dan Pergudangan/ <i>Transportation and Storage</i>	7,46	7,41	7,40	7,41	7,46
I Penyediaan Akomodasi dan Makan Minum/ <i>Accommodation and Food Service Activities</i>	2,44	2,45	2,48	2,54	2,64

Lanjutan Tabel/*Continued Table 12.3*

Lapangan Usaha/ Industry		2015	2016	2017	2018^x	2019^{xx}
(1)		(2)	(3)	(4)	(5)	(6)
J	Informasi dan Komunikasi/ <i>Information and Communication</i>	3,47	3,56	3,66	3,71	3,78
K	Jasa Keuangan dan Asuransi/ <i>Financial and Insurance Activities</i>	2,87	2,92	3,17	3,21	3,17
L	Real Estat/ <i>Real Estate Activities</i>	3,46	3,49	3,38	3,32	3,28
M,N	Jasa Perusahaan/ <i>Business Activities</i>	0,37	0,38	0,38	0,39	0,40
O	Administrasi Pemerintahan, Pertahanan, dan Jaminan Sosial Wajib/ <i>Public Administration and Defence; Compulsory Social Security</i>	13,27	12,84	12,46	12,32	12,56
P	Jasa Pendidikan/ <i>Education</i>	8,89	9,56	9,38	9,40	9,51
Q	Jasa Kesehatan dan Kegiatan Sosial/ <i>Human Health and Social Work Activities</i>	2,10	2,24	2,20	2,20	2,22
R,S, T,U	Jasa Lainnya/ <i>Other Services Activities</i>	2,15	2,21	2,19	2,17	2,19
Produk Domestik Bruto/ Gross Domestic Product		100,00	100,00	100,00	100,00	100,00

Catatan/Note: -

Sumber/Source: Badan Pusat Statistik Kabupaten Hulu Sungai Utara/ *BPS-Statistics of Hulu Sungai Utara Regency*

Tabel
Table 12.4

Laju Pertumbuhan Produk Domestik Regional Bruto Atas Dasar Harga Konstan 2010 Menurut Lapangan Usaha (persen), 2016–2019
Growth Rate of Gross Regional Domestic Product at 2010 Constant Market Prices by Industry (percent), 2016–2019

Lapangan Usaha/ Industry	2015	2016	2017	2018 ^x	2019 ^{xx}
(1)	(2)	(3)	(4)	(5)	(6)
A Pertanian, Kehutanan, dan Perikanan/ <i>Agriculture, Forestry, and Fishing</i>	1,46	-1,72	4,49	5,96	2,77
B Pertambangan dan Penggalian/ <i>Mining and Quarrying</i>	2,01	1,86	3,97	3,07	2,93
C Industri Pengolahan/ <i>Manufacturing</i>	4,21	5,36	5,45	2,93	2,24
D Pengadaan Listrik dan Gas/ <i>Electricity and Gas</i>	22,88	5,10	2,34	7,37	4,39
E Pengadaan Air; Pengelolaan Sampah, Limbah, dan Daur Ulang/ <i>Water Supply; Sewerage, Waste Management, and Remediation Activities</i>	5,34	7,91	8,24	7,82	8,56
F Konstruksi/ <i>Construction</i>	5,17	5,54	5,86	6,00	6,27
G Perdagangan Besar dan Eceran; Reparasi Mobil dan Sepeda Motor/ <i>Wholesale and Retail Trade; Repair of Motor Vehicles and Motorcycles</i>	7,44	7,97	8,24	8,13	7,51
H Transportasi dan Pergudangan/ <i>Transportation and Storage</i>	4,85	5,36	5,28	6,14	6,27
I Penyediaan Akomodasi dan Makan Minum/ <i>Accommodation and Food Service Activities</i>	5,21	6,79	7,14	7,53	9,64

Lanjutan Tabel/*Continued Table 12.4*

Lapangan Usaha/ <i>Industry</i>		2015	2016	2017	2018 ^x	2019 ^{xx}
(1)		(2)	(3)	(4)	(5)	(6)
J	Informasi dan Komunikasi/ <i>Information and Communication</i>	7,00	8,98	9,16	7,16	7,96
K	Jasa Keuangan dan Asuransi/ <i>Financial and Insurance Activities</i>	4,34	5,77	11,87	5,57	3,45
L	Real Estat/ <i>Real Estate Activities</i>	4,75	5,62	4,23	5,14	5,59
M,N	Jasa Perusahaan/ <i>Business Activities</i>	5,27	6,50	6,24	6,62	6,91
O	Administrasi Pemerintahan, Pertahanan, dan Jaminan Sosial Wajib/ <i>Public Administration and Defence; Compulsory Social Security</i>	8,78	2,02	2,58	3,84	6,23
P	Jasa Pendidikan/ <i>Education</i>	7,17	8,67	6,25	6,42	6,69
Q	Jasa Kesehatan dan Kegiatan Sosial/ <i>Human Health and Social Work Activities</i>	7,21	9,34	5,75	5,94	6,59
R,S, T,U	Jasa Lainnya/ <i>Other Services Activities</i>	5,40	5,83	4,29	5,20	5,78
Produk Domestik Bruto/ <i>Gross Domestic Product</i>		5,34	4,63	5,77	5,81	5,54

Catatan/Note: -

Sumber/Source: Badan Pusat Statistik Kabupaten Hulu Sungai Utara/ *BPS-Statistics of Hulu Sungai Utara Regency*

Tabel
Table 12.5

Produk Domestik Regional Bruto Atas Dasar Harga Berlaku Menurut Jenis Pengeluaran di Kabupaten Hulu Sungai Utara (juta rupiah), 2015–2019
Gross Regional Domestic Product at Current Market Prices by Type of Expenditure in Hulu Sungai Utara Regency (million rupiahs), 2015–2019

Jenis Pengeluaran <i>Type of Expenditure</i>	2015	2016	2017	2018*	2019**
(1)	(2)	(3)	(4)	(5)	(6)
Pengeluaran Konsumsi Rumah Tangga <i>Household Consumption Expenditure</i>	3 126 562,14	3 385 387,49	3 656 183,74	3 943 409,12	4 273 722,75
Pengeluaran Konsumsi LNPRT <i>NPISH Consumption Expenditure</i>	79 449,23	90 592,88	100 309,24	111 718,54	124 827,85
Pengeluaran Konsumsi Pemerintah <i>Government Consumption Expenditure</i>	997 741,38	1 054 604,09	1 072 603,71	1 131 899,73	1 201 352,80
Pembentukan Modal Tetap Bruto <i>Gross Fixed Capital Formation</i>	961 841,98	1 031 050,79	1 090 652,13	1 208 663,45	1 346 111,89
Perubahan Inventori <i>Changes in Inventories</i>	-36 037,74	-732,44	-107,35	465,02	331,27
Net Ekspor <i>Export Netto</i>	9 171 379,02	9 041 902,93	9 008 154,08	8 914 158,84	8 745 384,30
Produk Domestik Regional Bruto Gross Regional Domestic Product	3 563 517,73	3 865 387,50	4 190 377,35	4 572 896,47	4 954 312,63

Catatan/Note: -

Sumber/Source: BPS, berbagai sensus, survei dan sumber lain/BPS-Statistics Indonesia, various census, survey, and other sources

Tabel
Table 12.6

Produk Domestik Regional Bruto Atas Dasar Harga Konstan 2010 Menurut Jenis Pengeluaran di Kabupaten Hulu Sungai Utara (juta rupiah), 2015–2019
Gross Regional Domestic Product at 2010 Constant Market Prices by Type of Expenditure in Hulu Sungai Utara Regency (million rupiahs), 2015–2019

Jenis Pengeluaran Type of Expenditure	2015	2016	2017	2018*	2019**
(1)	(2)	(3)	(4)	(5)	(6)
Pengeluaran Konsumsi Rumah Tangga <i>Household Consumption Expenditure</i>	2 523 303,73	2 651 718,79	2 788 150,45	2 931 301,51	3 047 245,47
Pengeluaran Konsumsi LNPR <i>NPISH Consumption Expenditure</i>	59 977,90	64 871,33	69 736,68	75 761,93	81 747,12
Pengeluaran Konsumsi Pemerintah <i>Government Consumption Expenditure</i>	715 226,80	714 485,33	714 722,65	732 173,11	751 179,62
Pembentukan Modal Tetap Bruto <i>Gross Fixed Capital Formation</i>	730 374,28	755 664,24	787 148,74	848 306,03	901 493,70
Perubahan Inventori <i>Changes in Inventories</i>	-29 895,41	-597,91	-85,98	369,50	202,49
Net Ekspor/ <i>Export Netto</i>	9 429 317,21	9 366 760,52	9 355 631,26	9 300 349,61	9 280 984,01
Produk Domestik Regional Bruto/<i>Gross Regional Domestic Product</i>	2 690 886,25	2 815 484,06	2 977 885,56	3 150 843,46	3 325 434,16

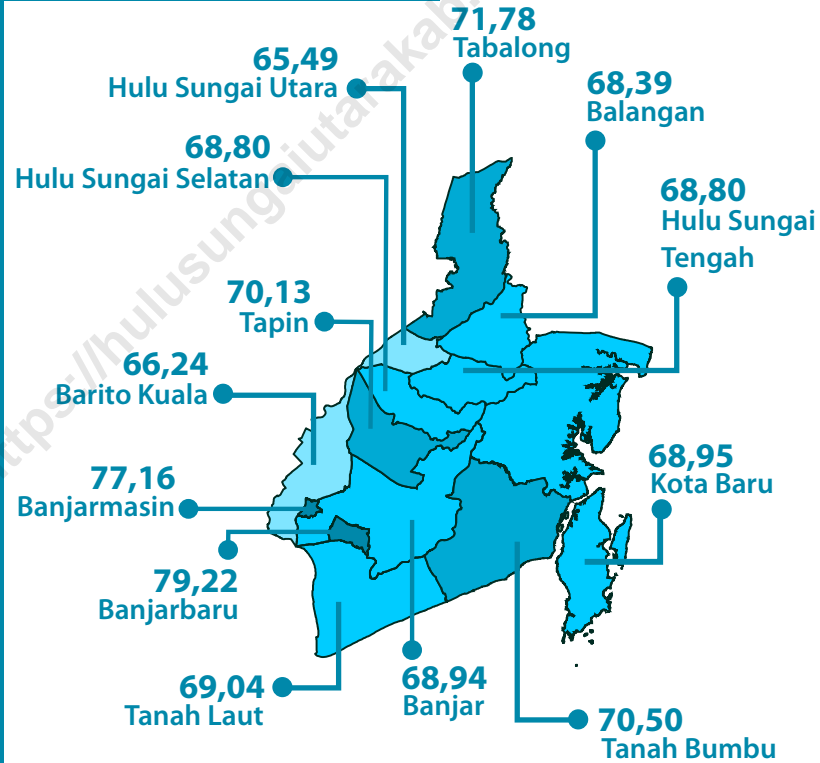
Catatan/Note: -

Sumber/Source: BPS, berbagai sensus, survei dan sumber lain/BPS-Statistics Indonesia, various census, survey, and other sources

PERBANDINGAN ANTAR KABUPATEN/KOTA REGENCY/MUNICIPAL COMPARISON

Indeks Pembangunan Manusia

Human Development Index



ULASAN

Jumlah penduduk Kalimantan Selatan pada tahun 2019 mencapai 4.244.096 jiwa. Penduduk Kota Banjarmasin menjadi penyumbang terbesar dengan proporsi sebesar 16,69 persen. Sedangkan Kabupaten Hulu Sungai Utara menjadi kabupaten dengan penduduk paling sedikit ketiga di Kalimantan Selatan dengan jumlah penduduk sebesar 237.573.

Laju pertumbuhan ekonomi Kalimantan Selatan 2019 mencapai 4,08 persen. Pertumbuhan ekonomi tertinggi terjadi di Banjarbaru yaitu sebesar 6,93 persen. Kabupaten Hulu Sungai Utara berada di urutan ketiga dengan pertumbuhan ekonomi sebesar 5,54 persen dan berada di atas pertumbuhan ekonomi Provinsi Kalimantan Selatan.

Secara umum, IPM pada tahun 2019 mengalami peningkatan di semua Kabupaten/Kota di Kalimantan Selatan. IPM tertinggi adalah Kota Banjarbaru dengan nilai 79,22. IPM Kabupaten Hulu Sungai Utara yang paling kecil di Kalimantan Selatan sebesar 65,49.

DESCRIPTION

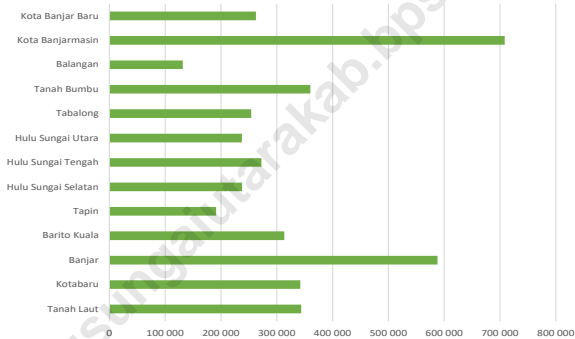
The total population of Kalimantan Selatan in 2019 reached 4,244,096 people. The population of Banjarmasin Municipality is the biggest contributor with a proportion of 16.69 percent. While Hulu Sungai Utara Regency is the third least populated district in Kalimantan Selatan with a population of 237,573.

The rate of economic growth in Kalimantan Selatan in 2019 reached 4.08 percent. The highest economic growth occurred in Banjarbaru, which was 6.93 percent. Hulu Sungai Utara Regency ranks third with economic growth of 5.54 percent and is above the economic growth of Kalimantan Selatan Province.

In general, HDI in 2019 has increased in all regencies/municipalities in Kalimantan Selatan. The highest HDI is the Municipality of Banjarbaru with a value of 79.22. The smallest HDI Hulu Sungai Utara Regency in Kalimantan Selatan is 65.49.

Gambar 13.1
Figures

Jumlah Penduduk Menurut Kabupaten/Kota di Provinsi Kalimantan Selatan, 2019
Population by Regency/Municipality in Kalimantan Selatan Province, 2019



Catatan/Note: -

Sumber/Source: BPS, www.kalsel.bps.go.id/ BPS-Statistics, www.kalsel.bps.go.id

Gambar 13.2
Figures

**Indeks Pembangunan Manusia Menurut Kabupaten/Kota
di Provinsi Kalimantan Selatan, 2019**
*Human Development Index by Regency/Municipality in
Kalimantan Selatan Province, 2019*



Catatan/Note: -

Sumber/Source: BPS, www.kalsel.bps.go.id/ BPS-Statistics, www.kalsel.bps.go.id

Tabel
Table 13.1**Jumlah Penduduk Menurut Kabupaten/Kota di Provinsi Kalimantan Selatan, 2015–2019**
Population by Regency/Municipality in Kalimantan Selatan Province, 2015–2019

Kabupaten/Kota Regency/Municipality	2015	2016	2017	2018	2019
(1)	(2)	(3)	(4)	(5)	(6)
Tanah Laut	324 283	329 286	334 328	339 195	343 890
Kotabaru	320 208	325 827	331 326	336 719	342 217
Banjar	554 443	563 062	571 573	580 026	588 066
Barito Kuala	298 282	302 304	306 195	310 016	313 595
Tapin	181 778	184 330	186 672	189 081	191 372
Hulu Sungai Selatan	227 153	229 889	232 587	235 217	237 702
Hulu Sungai Tengah	260 292	263 376	266 501	269 384	272 419
Hulu Sungai Utara	225 386	228 528	231 594	234 604	237 573
Tabalong	239 593	243 477	247 106	250 809	254 322
Tanah Bumbu	325 115	334 314	343 193	351 673	360 187
Balangan	123 449	125 534	127 503	129 505	131 428
Kota Banjarmasin	675 440	684 183	692 793	700 869	708 606
Kota Banjar Baru	234 371	241 369	248 423	255 597	262 719
Kalimantan Selatan	3 989 793	4 055 479	4 119 794	4 182 695	4 244 096

Catatan/Note: -

Sumber/Source: BPS, www.kalsel.bps.go.id/ BPS-Statistics, www.kalsel.bps.go.id

Tabel
Table 13.2

Laju Pertumbuhan Produk Domestik Regional Bruto Atas Dasar Harga Konstan 2010 Menurut Kabupaten/Kota di Provinsi Kalimantan Selatan (persen), 2015–2019
Rate of Growth of Gross Regional Domestic Products at Constant 2010 Prices by Regency/Municipality in Kalimantan Selatan Province (percent), 2015–2019

Kabupaten/Kota Regency/Municipality	2015	2016	2017	2018	2019
(1)	(2)	(3)	(4)	(5)	(6)
Tanah Laut	2,87	3,25	4,64	4,65	3,76
Kotabaru	3,32	4,25	5,02	4,89	4,19
Banjari	4,40	4,70	4,66	5,01	4,54
Barito Kuala	5,26	5,15	5,79	5,22	5,06
Tapin	4,05	4,97	5,14	5,01	4,26
Hulu Sungai Selatan	6,05	6,08	6,12	6,14	5,32
Hulu Sungai Tengah	6,12	6,21	5,73	5,15	4,80
Hulu Sungai Utara	5,34	4,63	5,77	5,81	5,54
Tabalong	2,41	3,14	3,74	3,77	3,69
Tanah Bumbu	2,94	3,12	4,14	4,14	3,64
Balangan	2,41	2,62	2,92	3,12	3,18
Kota Banjarmasin	5,79	6,28	6,40	6,38	6,13
Kota Banjar Baru	6,91	6,94	6,96	6,90	6,93
Kalimantan Selatan	3,82	4,40	5,28	5,12	4,08

Catatan/Note: -
Sumber/Source: BPS, www.kalsel.bps.go.id/ BPS-Statistics, www.kalsel.bps.go.id/

Tabel
Table 13.3**Jumlah Penduduk Miskin Menurut Kabupaten/Kota di
Provinsi Kalimantan Selatan(jiwa), 2015–2019**
**Number of Poor Population by Regency/Municipality in
Kalimantan Selatan Province (person), 2015–2019**

Kabupaten/Kota Regency/Municipality	2015	2016	2017	2018	2019
(1)	(2)	(3)	(4)	(5)	(6)
Tanah Laut	14 790	15 240	15 308	14 870	15 449
Kotabaru	14 720	14 780	14 440	15 167	15 287
Banjar	18 050	17 360	16 846	15 615	15 914
Barito Kuala	15 960	15 710	15 643	14 085	14 488
Tapin	7 010	6 810	7 011	6 979	6 507
Hulu Sungai Selatan	14 590	14 420	13 447	12 224	12 636
Hulu Sungai Tengah	15 080	16 220	16 169	16 140	16 096
Hulu Sungai Utara	15 940	15 380	15 352	14 919	15 398
Tabalong	15 710	15 400	15 003	14 874	15 222
Tanah Bumbu	17 910	17 480	17 016	17 063	17 348
Balangan	7 280	7 090	7 213	7 214	7 266
Kota Banjarmasin	29 950	28 750	28 932	29 240	29 648
Kota Banjar Baru	11 460	11 060	11 539	10 643	11 221
Kalimantan Selatan	198 436	195 700	193 919	189 033	192 480

Catatan/Note: -

Sumber/Source: BPS, www.kalsel.bps.go.id/ BPS-Statistics, www.kalsel.bps.go.id

Tabel
Table 13.4

**Indeks Pembangunan Manusia Menurut Kabupaten/Kota
di Provinsi Kalimantan Selatan, 2015–2019**
*Human Development Index by Regency/Municipality in
Kalimantan Selatan Province, 2015–2019*

Kabupaten/Kota Regency/Municipality	2015	2016	2017	2018	2019
(1)	(2)	(3)	(4)	(5)	(6)
Tanah Laut	66,99	67,44	68,00	68,49	69,04
Kotabaru	66,61	67,10	67,79	68,32	68,95
Banjar	66,39	66,87	67,77	68,32	68,94
Barito Kuala	63,53	64,33	64,93	65,91	66,24
Tapin	67,67	68,05	68,70	69,53	70,13
Hulu Sungai Selatan	66,31	67,52	67,80	68,41	68,80
Hulu Sungai Tengah	66,56	67,07	67,78	68,32	68,80
Hulu Sungai Utara	62,49	63,38	64,21	65,06	65,49
Tabalong	69,35	70,07	70,76	71,14	71,78
Tanah Bumbu	67,58	68,28	69,12	70,05	70,50
Balangan	65,34	66,25	67,25	67,88	68,39
Kota Banjarmasin	75,41	75,94	76,46	76,83	77,16
Kota Banjar Baru	77,56	77,96	78,32	78,83	79,22
Kalimantan Selatan	68,38	69,05	69,65	70,17	70,72

Catatan/Note: -

Sumber/Source: BPS, www.kalsel.bps.go.id/ BPS-Statistics, www.kalsel.bps.go.id/



Sensus
Penduduk
2020

#MencatatIndonesia

DATA

MENCERDASKAN BANGSA

— *Enlighten The Nation* —



BADAN PUSAT STATISTIK
KABUPATEN HULU SUNGAI UTARA
BPS-STATISTICS OF HULU SUNGAI UTARA REGENCY
Jl. H. Saberan Effendi, RT 03, Kel. Sungai Malang, Amuntai,
71418 Telp./Fax: (0527) 61049 E-mail: bps6308@bps.go.id
Homepage: <http://hulusungaiutarakab.bps.go.id>

ISSN: 0215 - 4439



9 770215 443008