



KABUPATEN HULU SUNGAI TENGAH DALAM ANGKA

Hulu Sungai Tengah Regency in Figures

2020



**BADAN PUSAT STATISTIK
KABUPATEN HULU SUNGAI TENGAH**
BPS-Statistics of Hulu Sungai Tengah Regency



KABUPATEN HULU SUNGAI TENGAH DALAM ANGKA

Hulu Sungai Tengah Regency in Figures

2020

Kabupaten Hulu Sungai Tengah Dalam Angka

Hulu Sungai Tengah Regency in Figures

2020

ISSN: 0215-6482

No. Publikasi/*Publication Number*: 63070.2003

Katalog/*Catalog*: 1102001.6307

Ukuran Buku/*Book Size*: 14,8 cm x 21 cm

Jumlah Halaman/*Number of Pages*: xxxiv + 274 halaman /*pages*

Naskah/*Manuscript*:

Badan Pusat Statistik Kabupaten Hulu Sungai Tengah

BPS-Statistics of Hulu Sungai Tengah Regency

Penyunting/*Editor*:

Badan Pusat Statistik Kabupaten Hulu Sungai Tengah

BPS-Statistics of Hulu Sungai Tengah Regency

Gambar Kulit/*Cover Design*:

Badan Pusat Statistik Kabupaten Hulu Sungai Tengah

BPS-Statistics of Hulu Sungai Tengah Regency

Ilustrasi Kover/*Cover Illustration*:

Tugu Burung Anggang/*Anggang Bird Monument*

Diterbitkan oleh/*Published by*:

© **BPS Kabupaten Hulu Sungai Tengah/*BPS-Statistics of Hulu Sungai Tengah Regency***

Dicetak oleh/*Printed by*:

CV Karya Bintang Musim

Sumber Ilustrasi/*Graphics by*:

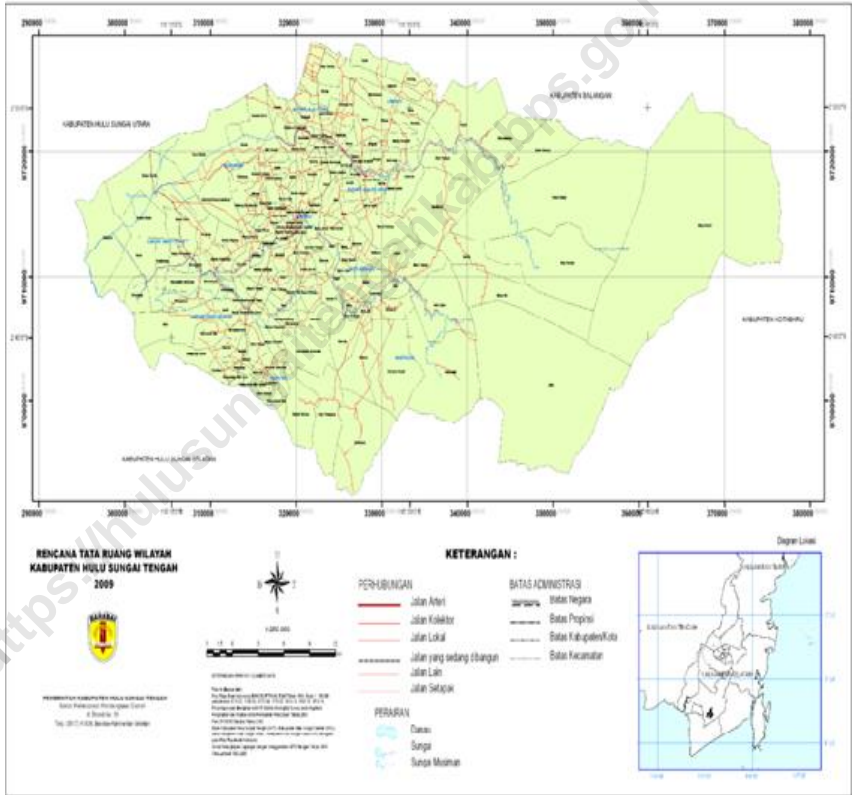
Koleksi Pribadi dan freepik.com/*Private collection and freepik.com*

Dilarang mengumumkan, mendistribusikan, mengomunikasikan, dan/atau menggandakan sebagian atau seluruh isi buku ini untuk tujuan komersial tanpa izin tertulis dari Badan Pusat Statistik

Prohibited to announce, distribute, communicate, and/or copy part or all of this book for commercial purpose without permission from BPS-Statistics Indonesia

PETA WILAYAH KABUPATEN HULU SUNGAI TENGAH

MAP OF HULU SUNGAI TENGAH



Peta ini tidak dapat digunakan untuk penentuan batas wilayah
This map can not be used for boundaries

<https://hulusungaitengahkab.bps.go.id>

KEPALA BPS KABUPATEN HULU SUNGAI TENGAH
CHIEF STATISTICIAN OF HULU SUNGAI TENGAH REGENCY



Eddy Erwan Nopianoor, S.Si, MP

<https://hulusungaitengahkab.bps.go.id>



KATA PENGANTAR

Kabupaten Hulu Sungai Tengah Dalam Angka 2020 merupakan publikasi tahunan yang diterbitkan oleh BPS Kabupaten Hulu Sungai Tengah. Disadari bahwa publikasi ini belum sepenuhnya memenuhi harapan pihak pemakai data khususnya para perencana, namun diharapkan dapat membantu melengkapi penyusunan rencana pembangunan di Kabupaten Hulu Sungai Tengah.

Publikasi ini dapat terwujud berkat kerja sama dan bantuan dari berbagai pihak baik instansi pemerintah maupun swasta. Kepada semua pihak yang telah memberikan bantuan disampaikan penghargaan dan terima kasih yang sebesar-besarnya.

Walaupun publikasi ini telah disiapkan sebaik-baiknya, namun disadari masih ada kekurangan dan kesalahan yang terjadi. Untuk perbaikan publikasi ini, tanggapan dan saran yang bersifat konstruktif dari para pemakai sangat diharapkan.

Barabai, April 2020

Kepala BPS

Kabupaten Hulu Sungai Tengah

Eddy Erwan Nopianoor



PREFACE

Hulu Sungai Tengah Regency in Figures 2020 is an annual publication written by BPS-Statistics of Hulu Sungai Tengah Regency. Honestly, this publication has not perfect yet and has not filled the user's hope, especially for the planners yet, but hopely it can help to equip compilation of development planning in this regency.

This comprehensive publication has been made possible with the assistance and contribution from several governmental institutions and private organizations. To all parties who have been involved in the preparation of this publication, I would like to express my sincerest appreciation and gratitude.

Comments and constructive suggestions for the improvement of this publication are always welcome.

Barabai, April 2020

Chief Statistician of

Hulu Sungai Tengah Regency

Eddy Erwan Nopianoor

DAFTAR ISI/CONTENTS

	halaman page
Peta Wilayah Kabupaten Hulu Sungai Tengah/Map of Hulu Sungai Tengah Regency.....	iii
Kepala BPS Kabupaten Hulu Sungai Tengah/Chief Statistician Of Hulu Sungai Tengah Regency.....	v
Kata Pengantar.....	vii
<i>Preface.....</i>	viii
Daftar Isi/Contents.....	ix
Daftar Tabel/List of Tables.....	xi
Daftar Gambar/List of Figures.....	xxxi
Penjelasan Umum/Explanatory Notes.....	xxxiii
1 Geografi dan Iklim/Geography and Climate.....	1
1.1 Keadaan Geografi/Geography Condition.....	7
1.2 Keadaan Iklim/Climate Condition.....	9
2 Pemerintahan/Government.....	11
2.1 Wilayah Administratif/Administrative Area.....	17
2.2 Dewan Perwakilan Rakyat Daerah/The Regional House of Representative.....	19
2.3 Sumber Daya Manusia/Human Resources.....	20
2.4 Keuangan Daerah/Regional Finances.....	23
3 Penduduk dan Ketenagakerjaan/Population and Employment.....	29
3.1 Penduduk/Population.....	37
3.2 Ketenagakerjaan/Employment.....	44
4 Sosial dan Kesejahteraan Rakyat/Social and Welfare.....	53
4.1 Pendidikan/Education.....	66
4.2 Kesehatan/Health.....	98
4.3 Kriminalitas/Crime.....	117
4.4 Agama dan Sosial Lainnya/Religion and Other Social Affairs.....	121
4.5 Kemiskinan dan Pembangunan Manusia/Poverty and Human Development.....	135

5	Pertanian/<i>Agriculture</i>	141
5.1	Tanaman Pangan/ <i>Food Crops</i>	152
5.2	Hortikultura/ <i>Horticulture</i>	162
5.3	Perkebunan/ <i>Estate Crops</i>	183
5.4	Kehutanan/ <i>Forestry</i>	187
5.5	Peternakan/ <i>Livestocks</i>	189
5.6	Perikanan/ <i>Fishery</i>	194
6	Energi/ <i>Energy</i>	199
7	Pariwisata/<i>Tourism</i>	209
8	Transportasi dan Komunikasi/<i>Transportation and Communication</i>	219
8.1	Transportasi/ <i>Transportation</i>	224
8.2	Komunikasi/ <i>Communication</i>	228
9	Koperasi dan Harga-harga/<i>Cooperative and Prices</i>	231
10	Pengeluaran Penduduk/<i>Population Expenditure</i>	237
11	Perdagangan/<i>Trade</i>	245
12	Sistem Neraca Regional/<i>System of Regional Accounts</i>	251
13	Perbandingan Antar Kabupaten-Kota/<i>Regency-Municipality Comparison</i>	265

DAFTAR TABEL/LIST OF TABLES

	halaman page
1	GEOGRAFI DAN IKLIM/GEOGRAPHY AND CLIMATE
1.1	KEADAAN GEOGRAFI/GEOGRAPHY CONDITION
1.1.1	Luas Wilayah Menurut Kecamatan di Kabupaten Hulu Sungai Tengah, 2019/ <i>Total Area by Subdistrict in Hulu Sungai Tengah Regency, 2019</i> 7
1.1.2	Tinggi Wilayah dan Jarak ke Ibukota Kabupaten Menurut Kecamatan di Kabupaten Hulu Sungai Tengah, 2019/ <i>Altitude and Distance to Regency Capital by Subdistrict in Hulu Sungai Tengah Regency, 2019</i> 8
1.2	KEADAAN IKLIM/CLIMATE CONDITION
1.2.1	Rata-rata Suhu dan Kelembaban Udara Menurut Bulan di Kabupaten Hulu Sungai Tengah, 2019/ <i>Average Temperature and Humidity by Month in Hulu Sungai Tengah Regency, 2019</i> ... 9
1.2.2	Jumlah Curah Hujan, Hari Hujan, dan Penyinaran Matahari Menurut Bulan di Kabupaten Hulu Sungai Tengah, 2019/ <i>Amount of Precipitation, Number of Rainy Days, and Duration of Sunshine by Month in Hulu Sungai Tengah Regency, 2019</i> 10
2	PEMERINTAHAN/GOVERNMENT
2.1	WILAYAH ADMINISTRATIF/ADMINISTRATIVE AREA
2.1.1	Jumlah Desa/Kelurahan Menurut Kecamatan di Kabupaten Hulu Sungai Tengah, 2015-2019/ <i>Number of Villages by Sub Distric in Hulu Sungai Tengah Regency,2019</i> 17
2.1.2	Jumlah Kelurahan Menurut Kecamatan di Kabupaten Hulu Sungai Tengah, 2014-2019/ <i>Number of Sub District by Sub District in Hulu Sungai Tengah Regency, 2014-2019</i> 18

2.2	DEWAN PERWAKILAN RAKYAT DAERAH/<i>THE REGIONAL HOUSE OF REPRESENTATIVE</i>	
2.2.1	Jumlah Anggota Dewan Perwakilan Rakyat Daerah Menurut Partai Politik dan Jenis Kelamin di Kabupaten Hulu Sungai Tengah, 2019/ <i>Number of Members of The Regional House of Representatives by Political Parties and Sex in Hulu Sungai Tengah Regency, 2019</i>	19
2.3	SUMBER DAYA MANUSIA/<i>HUMAN RESOURCES</i>	
2.3.1	Jumlah Pegawai Negeri Sipil Menurut Jabatan dan Jenis Kelamin di Kabupaten Hulu Sungai Tengah, 2018 dan 2019/ <i>Number of Civil Servants by Occupation and Sex in Hulu Sungai Tengah Regency, 2018 and 2019</i>	20
2.3.2	Jumlah Pegawai Negeri Sipil Menurut Tingkat Pendidikan dan Jenis Kelamin di Kabupaten Hulu Sungai Tengah, 2018 dan 2019/ <i>Number of Civil Servants by Occupation and Sex in Hulu Sungai Tengah Regency, 2018 and 2019</i>	21
2.3.3	Jumlah Pegawai Negeri Sipil Menurut Tingkat Kepangkatan dan Jenis Kelamin di Kabupaten Hulu Sungai Tengah, 2018 dan 2019/ <i>Number of Civil Servants by Occupation and Sex in Hulu Sungai Tengah Regency, 2018 and 2019</i>	22
2.4	KEUANGAN DAERAH/<i>REGIONAL FINANCE</i>	
2.4.1	Realisasi Pendapatan Pemerintah Kabupaten Hulu Sungai Tengah Menurut Jenis Pendapatan (ribu rupiah), 2017–2019/ <i>Actual Revenues of Government of Hulu Sungai Tengah Regency by Source of Revenues (thousand rupiahs), 2017–2019</i>	23
2.4.2	Realisasi Belanja Pemerintah Kabupaten Hulu Sungai Tengah Menurut Jenis Belanja (ribu rupiah), 2017–2019/ <i>Actual Expenditures of Government of Hulu Sungai Tengah Regency by Kind of Expenditures (thousand rupiahs), 2017–2019</i>	25
2.4.3	Realisasi Pembiayaan Pemerintah Kabupaten Hulu Sungai Tengah Menurut Jenis Pembiayaan (ribu rupiah), 2017–2019/	

	<i>Actual Finances of Government of Hulu Sungai Tengah Regency by Kind of Finances (thousand rupiahs), 2017–2019</i>	27
--	--	----

3 PENDUDUK DAN KETENAGAKERJAAN/POPULATION AND EMPLOYMENT

3.1 PENDUDUK/POPULATION

3.1.1	Penduduk, Laju Pertumbuhan Penduduk, Distribusi Persentase Penduduk, Kepadatan Penduduk, Rasio Jenis Kelamin Penduduk Menurut Kecamatan di Kabupaten Hulu Sungai Tengah, 2010 dan 2019/ <i>Population, Population Growth Rate, Percentage Distribution of Population, Population Density, and Population Sex Ratio by Sub District in Hulu Sungai Tengah Regency, 2010 and 2019.....</i>	37
3.1.2	Jumlah Penduduk Menurut Jenis Kelamin dan Kecamatan di Kabupaten Hulu Sungai Tengah, 2019/ <i>Population by Sex and Subdistrict in Hulu Sungai Tengah Regency, 2019.....</i>	40
3.1.3	Jumlah Penduduk Menurut Kelompok Umur dan Jenis Kelamin di Kabupaten Hulu Sungai Tengah, 2019/ <i>Population by Age Group and Sex in Hulu Sungai Tengah Regency, 2019.....</i>	41
3.1.4	Jumlah Penduduk, Jumlah Penduduk Wajib KTP, dan Jumlah Penduduk yang Sudah Melakukan Perekaman E-KTP Menurut Kecamatan di Kabupaten Hulu Sungai Tengah, 2019/ <i>Number of Population, Number of Mandatory Identity Card, and Number of Population Who Have Performed E-ID Card Record by Subdistrict in Hulu Sungai Tengah Regency, 2019.....</i>	42
3.1.5	Jumlah Akta yang diterbitkan Menurut Bulan dan Jenis Akta di Kabupaten Hulu Sungai Tengah, 2019/ <i>Number of Certificate that Issued by Month and Type of Certificate in Hulu Sungai Tengah Regency, 2019</i>	43

3.2 KETENAGAKERJAAN/EMPLOYMENT

3.2.1	Persentase Penduduk Berumur 15 Tahun Keatas Menurut Jenis Kegiatan Selama Seminggu yang Lalu dan Jenis Kelamin di Kabupaten Hulu Sungai Tengah, 2019/ <i>Percentage of</i>	
-------	--	--

	<i>Population Aged 15 Years and Over by Type of Activity During The Previous Week and Sex in Hulu Sungai Tengah Regency, 2019</i>	44
3.2.2	Persentase Penduduk Berumur 15 Tahun Ke Atas Menurut Pendidikan Tertinggi yang Ditamatkan dan Jenis Kegiatan Selama Seminggu yang Lalu di Kabupaten Hulu Sungai Tengah, 2019/ <i>Percentage of Population Aged 15 Years and Over by Educational Attainment and Type of Activity During The Previous Week in Hulu Sungai Tengah Regency, 2019.....</i>	45
3.2.3	Persentase Penduduk Berumur 15 Tahun Ke Atas yang Bekerja Selama Seminggu yang Lalu Menurut Kelompok Umur dan Jenis Kelamin di Kabupaten Hulu Sungai Tengah, 2019/ <i>Percentage of Population Aged 15 Years and Over Who Worked During the Previous Week by Age Group and Sex in Hulu Sungai Tengah Regency, 2019</i>	46
3.2.4	Persentase Penduduk Berumur 15 Tahun Ke Atas yang Bekerja Selama Seminggu yang Lalu Menurut Lapangan Pekerjaan Utama dan Jenis Kelamin di Kabupaten Hulu Sungai Tengah, 2019/ <i>Percentage of Population Aged 15 Years and Over Who Worked During the Previous Week by Main Industry and Sex in Hulu Sungai Tengah Regency, 2019.....</i>	47
3.2.5	Persentase Penduduk Berumur 15 Tahun Ke Atas yang Bekerja Selama Seminggu yang Lalu Menurut Jumlah Jam Kerja Seluruhnya dan Jenis Kelamin di Kabupaten Hulu Sungai Tengah, 2019/ <i>Percentage of Population Aged 15 Years and Over Who Worked During the Previous Week by Total Working Hours and Sex in Hulu Sungai Tengah Regency, 2019 ...</i>	48
3.2.6	Persentase Penduduk Berumur 15 Tahun Ke Atas yang Bekerja Selama Seminggu yang Lalu Menurut Jumlah Jam Kerja Pada Pekerjaan Utama dan Jenis Kelamin di Kabupaten Hulu Sungai Tengah, 2019/ <i>Percentage of Population Aged 15 Years and Over Who Worked During the Previous Week by Number of Working Hours on Main Industry and Sex in Hulu Sungai Tengah Regency, 2019</i>	49

3.2.7	Persentase Penduduk Berumur 15 Tahun Ke Atas yang Bekerja Selama Seminggu yang Lalu Menurut Status Pekerjaan Utama dan Jenis Kelamin di Kabupaten Hulu Sungai Tengah, 2019/ <i>Percentage of Population Aged 15 Years and Over Who Worked During the Previous Week by Main Employment Status and Sex in Hulu Sungai Tengah Regency, 2019</i>	50
3.2.8	Jumlah Pencari Kerja Terdaftar Menurut Bulan dan Jenis Kelamin di Kabupaten Hulu Sungai Tengah, 2019/ <i>Number of Registered Job Applicants by Month and Sex in Hulu Sungai Tengah Regency, 2019</i>	51
3.2.9	Penempatan Tenaga Kerja Menurut Bulan dan Jenis Kelamin di Kabupaten Hulu Sungai Tengah, 2019/ <i>Placement of Registered Job Applicants by Month and Sex in Hulu Sungai Tengah Regency, 2019</i>	52
4	SOSIAL DAN KESEJAHTERAAN RAKYAT/SOCIAL AND WELFARE	
4.1	PENDIDIKAN/EDUCATION	
4.1.1	Jumlah Sekolah, Guru, dan Murid Taman Kanak-Kanak (TK) di Bawah Kementerian Pendidikan dan Kebudayaan Menurut Kecamatan di Kabupaten Hulu Sungai Tengah, 2018/2019 dan 2019/2020/ <i>Number of Schools, Teachers, and Pupils in Kindergarten Under The Ministry of Education and Culture by Sub District in Hulu Sungai Tengah Regency, 2018/2019 and 2019/2020</i>	66
4.1.2	Jumlah Sekolah, Guru, dan Murid Raudatul Athfal (RA) di Bawah Kementerian Agama Menurut Kecamatan di Kabupaten Hulu Sungai Tengah, 2018/2019 dan 2019/2020/ <i>Number of Schools, Teachers, and Pupils in Kindergarten Under The Ministry of Education and Culture by Sub District in Hulu Sungai Tengah Regency, 2018/2019 and 2019/2020</i>	69
4.1.3	Jumlah Sekolah, Guru, dan Murid Sekolah Dasar (SD) di	

	Bawah Kementerian Pendidikan dan Kebudayaan Menurut Kecamatan di Kabupaten Hulu Sungai Tengah, 2018/2019 dan 2019/2020/ <i>Number of Schools, Teachers, and Pupils in Primary Schools Under The Ministry of Education and Culture by Sub District in Hulu Sungai Tengah Regency, 2018/2019 and 2019/2020</i>	70
4.1.4	Jumlah Sekolah, Guru, dan Murid Madrasah Ibtidaiyah (MI) di Bawah Kementerian Agama Menurut Kecamatan di Kabupaten Hulu Sungai Tengah, 2018/2019 dan 2019/2020/ <i>Number of Schools, Teachers, and Pupils in Madrasah Ibtidaiyah (MI) Under The Ministry of Religious Affairs by Sub District in Hulu Sungai Tengah Regency, 2018/2019 and 2019/2020</i>	73
4.1.5	Jumlah Sekolah, Guru, dan Murid Sekolah Menengah Pertama (SMP) di Bawah Kementerian Pendidikan dan Kebudayaan Menurut Kecamatan di Kabupaten Hulu Sungai Tengah, 2018/2019 dan 2019/2020/ <i>Number of Schools, Teachers, and Pupils in Junior High Schools Under The Ministry of Education and Culture by Sub District in Hulu Sungai Tengah Regency, 2018/2019 and 2019/2020</i>	76
4.1.6	Jumlah Sekolah, Guru, dan Murid Madrasah Tsanawiyah (MTs) di Bawah Kementerian Agama Menurut Kecamatan di Kabupaten Hulu Sungai Tengah, 2018/2019 dan 2019/2020/ <i>Number of Schools, Teachers, and Pupils in Madrasah Tsanawiyah (MTs) Under The Ministry of Religious Affairs by Sub District in Hulu Sungai Tengah Regency, 2018/2019 and 2019/2020</i>	79
4.1.7	Jumlah Sekolah, Guru, dan Murid Sekolah Menengah Atas (SMA) di Bawah Kementerian Pendidikan dan Kebudayaan Menurut Kecamatan di Kabupaten Hulu Sungai Tengah, 2018/2019 dan 2019/2020/ <i>Number of Schools, Teachers, and Pupils in Senior High Schools Under The Ministry of Education and Culture by Sub District in Hulu Sungai Tengah Regency, 2018/2019 and 2019/2020</i>	82

4.1.8	Jumlah Sekolah, Guru, dan Murid Sekolah Menengah Kejuruan (SMK) di Bawah Kementerian Pendidikan dan Kebudayaan Menurut Kecamatan di Kabupaten Hulu Sungai Tengah, 2018/2019 dan 2019/2020/ <i>Number of Schools, Teachers, and Pupils in Vocational High Schools Under The Ministry of Education and Culture by Sub District in Hulu Sungai Tengah Regency, 2018/2019 and 2019/2020.....</i>	85
4.1.9	Jumlah Sekolah, Guru, dan Murid Madrasah Aliyah (MA) di Bawah Kementerian Agama Menurut Kecamatan di Kabupaten Hulu Sungai Tengah, 2018/2019 dan 2019/2020/ <i>Number of Schools, Teachers, and Pupils in Madrasah Aliyah (MA) Under the Ministry of Religious Affairs by Sub District in Hulu Sungai Tengah Regency, 2018/2019 and 2019/2020</i>	88
4.1.10	Jumlah Desa ¹ /Kelurahan yang Memiliki Fasilitas Sekolah Menurut Kecamatan dan Tingkat Pendidikan di Kabupaten Hulu Sungai Tengah, 2014-2019/ <i>Number of Villages¹ Having Education Facilities by Province and Educational Level in Hulu Sungai Tengah Regency, 2014-2019.....</i>	91
4.1.11	Persentase Penduduk Usia 7–24 Tahun Menurut Jenis Kelamin, Kelompok Umur Sekolah, dan Partisipasi Sekolah di Kabupaten Hulu Sungai Tengah, 2019/ <i>Percentage of Population Aged 7-24 Years by Sex, Age Group, and School Participation in Hulu Sungai Tengah Regency, 2019</i>	94
4.1.12	Persentase Penduduk Berumur 5 Tahun Ke Atas Menurut Jenis Kelamin dan Pendidikan Tertinggi yang Ditamatkan di Kabupaten Hulu Sungai Tengah, 2019/ <i>Percentage of Population Aged 5 Years and Over by Sex and Educational Attainment in Hulu Sungai Tengah Regency, 2019</i>	95
4.1.13	Angka Melek Huruf Menurut Kelompok Umur dan Jenis Kelamin di Kabupaten Hulu Sungai Tengah, 2019/ <i>Literacy Rate by Age Group and Sex in Hulu Sungai Tengah Regency, 2019.....</i>	96
4.1.14	Angka Partisipasi Sekolah (APS), Angka Partisipasi Murni (APM), dan Angka Partisipasi Kasar (APK) Menurut Jenjang	

	Pendidikan dan Jenis Kelamin di Kabupaten Hulu Sungai Tengah, 2019/ <i>School Enrollment Rate, Net Enrollment Rate, and Gross Enrollment Rate by Educational Level and Sex in Hulu Sungai Tengah Regency, 2019</i>	97
4.2	KESEHATAN/HEALTH	
4.2.1	Jumlah Desa ¹ /Kelurahan Yang Memiliki Sarana Kesehatan Menurut Kecamatan di Kabupaten Hulu Sungai Tengah, 2014-2019/ <i>Number of Villages¹ Having Health Facilities by Sub Distirct in Hulu Sungai Tengah Regency, 2014-2019</i>	98
4.2.2	Jumlah Fasilitas Kesehatan Menurut Kecamatan di Kabupaten Hulu Sungai Tengah, 2018 dan 2019/ <i>Number of Health Facilities by Sub Distirct in Hulu Sungai Tengah Regency, 2018 and 2019</i>	101
4.2.3	Jumlah Dokter Spesialis, Dokter Umum, dan Dokter Gigi Menurut Unit Kerja di Kabupaten Hulu Sungai Tengah, 2019/ <i>Number of Specialist Doctor, Generalist Doctor, and Dentist by Work Unit in Hulu Sungai Tengah Regency, 2019</i>	105
4.2.4	Jumlah Bidan, Perawat, dan Perawat Gigi Menurut Unit Kerja di Kabupaten Hulu Sungai Tengah, 2019/ <i>Number of Midwife, Nurse, and Dental Nurse by Work Unit in Hulu Sungai Tengah Regency, 2019</i>	106
4.2.5	Jumlah Apoteker, Tenaga Teknis Kefarmasian, dan Ahli Gizi Menurut Unit Kerja di Kabupaten Hulu Sungai Tengah, 2019/ <i>Number of Pharmacist, Pharmacist Assistant, and Nutrisionist by Work Unit in Hulu Sungai Tengah Regency, 2019</i>	107
4.2.6	Jumlah Kasus 10 Penyakit Terbanyak Rawat Jalan di RSUD H. Damanhuri, 2019/ <i>Number of Cases 10 Most Outpatient Diseases in H. Damanhuri Hospital, 2019</i>	108
4.2.7	Jumlah Kasus 10 Penyakit Terbanyak Rawat Inap di RSUD H. Damanhuri, 2019/ <i>Number of Cases 10 Most Hospitalized Diseases in H. Damanhuri Hospital, 2019</i>	109
4.2.8	Jumlah Bayi Lahir, Bayi Berat Badan Lahir Rendah (BBLR),	

	BBLR Dirujuk, dan Bergizi Buruk di Kabupaten Hulu Sungai Tengah, 2014-2019/ <i>Number of Births, Babies with Low Birth Weights (LBW), Treated LBW, and Malnutrition Cases in Hulu Sungai Tengah Regency, 2014-2019</i>	110
4.2.9	Jumlah Ibu Hamil, Melakukan Kunjungan K1, Melakukan Kunjungan K4, Kurang Energi Kronis (KEK), dan Mendapat Tablet Zat Besi (Fe) di Kabupaten Hulu Sungai Tengah, 2014–2019/ <i>Number of Pregnant Women, Those with One Visit and four Visits of Antenatal Care, Chronic Energy Deficiency (CED), and Receiving Iron Supplement in Hulu Sungai Tengah Regency, 2014–2019</i>	111
4.2.10	Jumlah Kasus Penyakit Menurut Kecamatan dan Jenis Penyakit di Kabupaten Hulu Sungai Tengah, 2019/ <i>Number of Disease Cases by Subdistrict And Type Of Disease in Hulu Sungai Tengah Regency, 2019</i>	112
4.2.11	Jumlah Klinik Keluarga Berencana (KKB) dan Pos Pelayanan Keluarga Berencana Desa (PPKBD) Menurut Kecamatan di Kabupaten Hulu Sungai Tengah, 2019/ <i>Number of Family Planning Clinics and Village Family Planning Service Units by Subdistrict in Hulu Sungai Tengah Regency, 2019</i>	114
4.2.12	Jumlah Pasangan Usia Subur dan Peserta KB Aktif Menurut Kecamatan di Kabupaten Hulu Sungai Tengah, 2019/ <i>Number of Eligible Couples and Family Planning Participants by Subdistrict in Hulu Sungai Tengah Regency, 2019</i>	115
4.3	KRIMINALITAS/CRIME	
4.3.1	Jumlah Kejahatan yang Dilaporkan, Risiko Penduduk Terjadi Tindak Pidana per 100.000 Penduduk, Persentase Penyelesaian Tindak Pidana, dan Selang Waktu Terjadinya Tindak Pidana Menurut Kepolisian Resort, 2017-2019/ <i>Crime Total, Crime Rate per 100,000 Population, Percentage of Crime Clearance, and Time Interval of Crime Occurance by Departmental (Resort) Police Office, 2017-2019</i>	117
4.3.2	Jumlah Tindak Pidana yang Dilaporkan dan Diselesaikan	

Menurut Jenis Tindak Pidana di Kabupaten Hulu Sungai Tengah, 2019/*Number of Reported and Cleared Criminal Cases by Type of Cases in Hulu Sungai Tengah Regency, 2019....* 119

4.4 AGAMA DAN SOSIAL LAINNYA/RELIGION AND OTHER SOCIAL AFFAIRS

4.4.1	Jumlah Jemaah Haji yang Diberangkatkan ke Tanah Suci Mekah Menurut Kecamatan, 2017-2019/ <i>Number of Hajj Pilgrims Departured to the Holyland of Mecca by Subdistrict, 2017-2019</i>	121
4.4.2	Nikah, Talak dan Cerai, 2017-2019/ <i>Number of Marriages and Divorces, 2017-2019.....</i>	122
4.4.3	Jumlah Perceraian Menurut Faktor Perceraian di Kabupaten Hulu Sungai Tengah, 2019/ <i>Number of Divorces by Factors in Hulu Sungai Tengah Regency, 2019</i>	124
4.4.4	Jumlah Penduduk Menurut Kecamatan dan Agama yang Dianut di Kabupaten Hulu Sungai Tengah, 2019/ <i>Population by Subdistrict and Religion in Hulu Sungai Tengah Regency, 2019</i>	125
4.4.5	Jumlah Tempat Peribadatan Menurut Kecamatan di Kabupaten Hulu Sungai Tengah, 2019/ <i>Number of Worship Facilities by Subdistrict in Hulu Sungai Tengah Regency, 2019....</i>	127
4.4.6	Jumlah Kejadian Bencana Alam di Kabupaten Hulu Sungai Tengah, 2019/ <i>Number of Natural Disaster Events in Hulu Sungai Tengah Regency, 2019</i>	129
4.4.7	Jumlah Kerusakan Rumah yang diakibatkan Bencana alam Menurut Kecamatan di Kabupaten Hulu Sungai Tengah, 2018 dan 2019/ <i>Number of Damaged Houses Due to Natural Disaster by Subdistrict in Hulu Sungai Tengah Regency, 2018 and 2019</i>	130
4.4.8	Jumlah Desa ¹ /Kelurahan yang Mengalami Bencana Alam ² Menurut Kecamatan di Kabupaten Hulu Sungai Tengah, 2011-2018/ <i>Number of Villages¹ that Had natural Disaster² by Sub District in Hulu Sungai Tengah Regency, 2011-2018.....</i>	132
4.4.9	Jumlah Penerima Bantuan (kepala keluarga) dan Anggaran Bantuan Sosial Pangan Menurut Kecamatan di Kabupaten Hulu Sungai Tengah, 2019/ <i>Number of Aid Recipients (Head Of Household) and Food Social Assistance Budget by Subdistrict</i>	

	<i>in Hulu Sungai Tengah Regency, 2019.....</i>	134
4.5	KEMISKINAN DAN PEMBANGUNAN MANUSIA/POVERTY AND HUMAN DEVELOPMENT	
4.5.1	Garis Kemiskinan, Penduduk Miskin, dan Gini Rasio di Kabupaten Hulu Sungai Tengah, 2010–2019/ <i>Poverty Line, Number of Poor People, and Gini Ratio in Hulu Sungai Tengah Regency, 2010–2019</i>	135
4.5.2	Indeks Kedalaman Kemiskinan dan Indeks Keparahan Kemiskinan di Kabupaten Hulu Sungai Tengah, 2010–2019/ <i>Poverty Gap Index and Poverty Severity Index in Hulu Sungai Tengah Regency, 2010–2019.....</i>	136
4.5.3	Jumlah Penerima Program Usaha Ekonomi Produktif dan Rumah Sejahtera Menurut Kecamatan di Kabupaten Hulu Sungai Tengah, 2019/ <i>Number of Recipient of Productive Economic Enterprises and Prosperous Homes by Subdistrict in Hulu Sungai Tengah Regency, 2019</i>	137
4.5.4	Jumlah Panti Asuhan dan Anak Asuh di Kabupaten Hulu Sungai Tengah, 2019/ <i>Number of Orphanages and Children in Care Every in Hulu Sungai Tengah Regency, 2019.....</i>	138
4.5.5	Indeks Pembangunan Manusia (IPM) dan Indikatornya Kabupaten Hulu Sungai Tengah, 2010-2019/ <i>Human Development Index (HDI) and it's Indicator Hulu Sungai Tengah Regency, 2010-2019</i>	139
4.5.6	Indeks Pembangunan Gender (IPG), Indeks Pemberdayaan Gender (IDG) dan Komponennya Kabupaten Hulu Sungai Tengah, 2016–2019/ <i>Gender Development Index (GDI), Gender Empowerment Measure (GEM) and It's Components Hulu Sungai Tengah Regency, 2016–2019</i>	140
5	PERTANIAN/AGRICULTURE	
5.1	TANAMAN PANGAN/FOOD CROPS	
5.1.1	Luas Lahan Sawah Menurut Kecamatan dan Jenis Pengairan di Kabupaten Hulu Sungai Tengah (hektare), 2019/ <i>Area of Wetland by Subdistrict and Type of Irrigation in Hulu Sungai Tengah Regency (hectare), 2019.....</i>	152

5.1.2	Luas Lahan Tegal/Kebun, Ladang/Huma, dan Lahan yang Sementara Tidak Diusahakan Menurut Kecamatan di Kabupaten Hulu Sungai Tengah (hektar), 2019/ <i>Area of Dry Field/Garden, Shifting Cultivation, Land and Temporarily Unused Land by Subdistrict in Hulu Sungai Tengah Regency (hectare), 2019</i>	153
5.1.3	Luas Panen, Produksi, dan Produktivitas Padi Sawah Menurut Kecamatan di Kabupaten Hulu Sungai Tengah, 2019/ <i>Harvested Area, Production, and Productivity of Wetland Paddy by Subdistrict in Hulu Sungai Tengah Regency, 2019</i>	154
5.1.4	Luas Panen, Produksi, dan Produktivitas Padi Ladang Menurut Kecamatan di Kabupaten Hulu Sungai Tengah, 2019/ <i>Harvested Area, Production, and Productivity of Dryland Paddy by Subdistrict in Hulu Sungai Tengah Regency, 2019</i>	155
5.1.5	Luas Panen, Produksi, dan Produktivitas Jagung Menurut Kecamatan di Kabupaten Hulu Sungai Tengah, 2019/ <i>Harvested Area, Production, and Productivity of Maize by Subdistrict in Hulu Sungai Tengah Regency, 2019</i>	156
5.1.6	Luas Panen, Produksi, dan Produktivitas Kedelai Menurut Kecamatan di Kabupaten Hulu Sungai Tengah, 2019/ <i>Harvested Area, Production, and Productivity of Soybean by Subdistrict in Hulu Sungai Tengah Regency, 2019</i>	157
5.1.7	Luas Panen, Produksi, dan Produktivitas Kacang Tanah Menurut Kecamatan di Kabupaten Hulu Sungai Tengah, 2019/ <i>Harvested Area, Production, and Productivity of Peanuts by Subdistrict in Hulu Sungai Tengah Regency, 2019</i>	158
5.1.8	Luas Panen, Produksi, dan Produktivitas Kacang Hijau Menurut Kecamatan di Kabupaten Hulu Sungai Tengah, 2019/ <i>Harvested Area, Production, and Productivity of Mungbean by Subdistrict in Hulu Sungai Tengah Regency, 2019</i>	159
5.1.9	Luas Panen, Produksi, dan Produktivitas Ubi Kayu Menurut Kecamatan di Kabupaten Hulu Sungai Tengah, 2019/ <i>Harvested Area, Production, and Productivity of Cassava by Subdistrict in Hulu Sungai Tengah Regency, 2019</i>	160
5.1.10	Luas Panen, Produksi, dan Produktivitas Ubi Jalar Menurut Kecamatan di Kabupaten Hulu Sungai Tengah, 2019/ <i>Harvested Area, Production, and Productivity of Sweet Potato by Subdistrict in Hulu Sungai Tengah Regency, 2019</i>	161

5.2 HORTIKULTURA/HORTICULTURE

5.2.1	Luas Panen Tanaman Sayuran Menurut Kecamatan dan Jenis Sayuran di Kabupaten Hulu Sungai Tengah (hektare), 2018 dan 2019/ <i>Harvested Area of Vegetables by Subdistrict and Kind of Plant in Hulu Sungai Tengah Regency (hectare), 2018 and 2019</i>	162
5.2.2	Produksi Tanaman Sayuran Menurut Kecamatan dan Jenis Sayuran di Kabupaten Hulu Sungai Tengah (kuintal), 2018 dan 2019/ <i>Production of Vegetables by Subdistrict and Kind of Plant in Hulu Sungai Tengah Regency (kuintal), 2018 and 2019</i>	164
5.2.3	Luas Panen Tanaman Sayuran dan Buah–Buahan Semusim Menurut Jenis Tanaman (ha) di Kabupaten Hulu Sungai Tengah, 2016-2019/ <i>Harvested Area of Seasonal Vegetables and Fruits by Kind of Plant (ha) in Hulu Sungai Tengah Regency, 2016-2019</i>	166
5.2.4	Produksi Tanaman Sayuran dan Buah–Buahan Semusim Menurut Jenis Tanaman (kuintal) di Kabupaten Hulu Sungai Tengah, 2016-2019/ <i>Production of Seasonal Vegetables and Fruits by Kind of Plant (quintal) in Hulu Sungai Tengah Regency, 2016-2019</i>	167
5.2.5	Luas Panen Tanaman Biofarmaka Menurut Kecamatan dan Jenis Tanaman (m ²) di Kabupaten Hulu Sungai Tengah, 2018 dan 2019/ <i>Harvested Area of Medicinal Plants by sub District and Kind of Plant (m²) in Hulu Sungai Tengah Regency, 2018 and 2019</i>	168
5.2.6	Produksi Tanaman Biofarmaka Menurut Kecamatan dan Jenis Tanaman (kg) di Kabupaten Hulu Sungai Tengah, 2018 dan 2019/ <i>Production of Medicinal Plants by sub District and Kind of Plant (kg) in Hulu Sungai Tengah Regency, 2018 and 2019</i>	170
5.2.7	Luas Panen Tanaman Biofarmaka Menurut Jenis Tanaman (m ²) di Kabupaten Hulu Sungai Tengah, 2016-2019/ <i>Harvested Area of Medicinal Plants by Kind of Plant (m²) in Hulu Sungai Tengah Regency, 2016-2019</i>	172
5.2.8	Produksi Tanaman Biofarmaka Menurut Jenis Tanaman (kg) di Kabupaten Hulu Sungai Tengah, 2016-2019/ <i>Production of Medicinal Plants by Kind of Plant (kg) in Hulu Sungai Tengah Regency, 2016-2019</i>	173

5.2.9	Luas Panen Tanaman Hias Menurut Kecamatan dan Jenis Tanaman (m ²) di Kabupaten Hulu Sungai Tengah, 2018 dan 2019/ <i>Harvested Area of Ornamental Plants by sub District and Kind of Plant (m²) in Hulu Sungai Tengah Regency, 2018 and 2019</i>	174
5.2.10	Produksi Tanaman Hias Menurut Kecamatan dan Jenis Tanaman (tangkai) di Kabupaten Hulu Sungai Tengah, 2018 dan 2019/ <i>Production of Ornamental Plants by sub District and Kind of Plant (stalks) in Hulu Sungai Tengah Regency, 2018 and 2019</i>	176
5.2.11	Luas Panen Tanaman Hias Menurut Jenis Tanaman (m ²) di Kabupaten Hulu Sungai Tengah, 2018 dan 2019/ <i>Harvested Area of Ornamental Plants by Kind of Plant (m²) in Hulu Sungai Tengah Regency, 2018 and 2019</i>	178
5.2.12	Produksi Tanaman Hias Menurut Jenis Tanaman (tangkai) di Kabupaten Hulu Sungai Tengah, 2016-2019/ <i>Production of Ornamental Plants by Kind of Plant (stalks) in Hulu Sungai Tengah Regency, 2016-2019</i>	179
5.2.13	Produksi Buah-buahan Menurut Kecamatan dan Jenis Tanaman di Kabupaten Hulu Sungai Tengah (ton), 2018 dan 2019/ <i>Production of Fruits by Subdistrict and Kind of Plant in Hulu Sungai Tengah Regency (ton), 2018 and 2019</i>	180
5.2.14	Produksi Buah–Buahan dan Sayuran Tahunan Menurut Jenis Tanaman (ton) di Kabupaten Hulu Sungai Tengah, 2016-2019/ <i>Production of Annual Fruits and Vegetables by Kind of Plant in Hulu Sungai Tengah Regency, 2016-2019</i>	182
5.3	PERKEBUNAN/ESTATE CROPS	
5.3.1	Luas Areal Tanaman Perkebunan Menurut Kecamatan dan Jenis Tanaman (ha) di Kabupaten Hulu Sungai Tengah, 2018 dan 2019/ <i>Planted Area of Estate Crops by sub District and Type of Crops (ha) in Hulu Sungai Tengah Regency, 2018 and 2019</i>	183
5.3.2	Produksi Perkebunan Menurut Kecamatan dan Jenis Tanaman (ton) di Kabupaten Hulu Sungai Tengah, 2018 dan 2019/ <i>Production of Estate by Sub District and Type of Crops (ton) in Hulu Sungai Tengah Regency, 2018 and 2019</i>	185

5.4	KEHUTANAN/FORESTRY	
5.4.1	Luas Kawasan Hutan dan Konservasi Perairan Menurut Kecamatan di Kabupaten Hulu Sungai Tengah (hektar), 2019/ <i>Extent of Forest Area, inland Water, coastal, and Marine ecosystem by Subdistrict in Hulu Sungai Tengah Regency (hectare), 2019</i>	187
5.5	PETERNAKAN/LIVESTOCK	
5.5.1	Populasi Ternak Menurut Kecamatan dan Jenis Ternak di Kabupaten Hulu Sungai Tengah, 2018 dan 2019/ <i>Livestock Population by Subdistrict and Kind of Livestock in Hulu Sungai Tengah Regency, 2018 and 2019</i>	189
5.5.2	Populasi Unggas Menurut Kecamatan dan Jenis Unggas di Kabupaten Hulu Sungai Tengah, 2018 dan 2019/ <i>Poultry Population by Subdistrict and Kind of Poultry in Hulu Sungai Tengah Regency, 2018 and 2019</i>	192
5.6	PERIKANAN/FISHERY	
5.6.1	Produksi Perikanan Tangkap Menurut Kecamatan dan Subsektor di Kabupaten Hulu Sungai Tengah (ton), 2018 dan 2019/ <i>Production of Fish Capture by Subdistrict and Subsector in Hulu Sungai Tengah Regency (ton), 2018 and 2019</i>	194
5.6.2	Produksi dan Nilai Produksi Perikanan Tangkap Menurut Jenis Ikan di Kabupaten Hulu Sungai Tengah, 2019/ <i>Production and Its Value of Fish Capture by Type of Fish in Hulu Sungai Tengah Regency, 2019</i>	195
5.6.3	Jumlah Perahu/Kapal Menurut Kecamatan dan Jenis Kapal di Kabupaten Hulu Sungai Tengah, 2019/ <i>Number of Fishing Boats by Subdistrict and Type of Boat in Hulu Sungai Tengah Regency, 2019</i>	196
5.6.4	Jumlah Alat Penangkap Ikan Menurut Jenis Alat di Kabupaten Hulu Sungai Tengah (unit), 2019/ <i>Number of Fishing Tools by Its Type in Hulu Sungai Tengah Regency (unit), 2019</i>	197
5.6.5	Produksi Perikanan Budidaya Menurut Kecamatan dan Jenis Budidaya di Kabupaten Hulu Sungai Tengah (ton), 2019/ <i>Production of Aquaculture by Subdistrict and Type of Aquaculture in Hulu Sungai Tengah Regency (ton), 2019</i>	198

6	ENERGI/ENERGY	
6.1	Daya Terpasang Menurut Tarif Listrik di Kabupaten Hulu Sungai Tengah (KVa), 2014–2019/ <i>Installed Capacity by Type of Fare in Hulu Sungai Tengah Regency (KVa), 2014–2019</i>	204
6.2	Jumlah Pelanggan, Total Daya Terpasang, dan Listrik Terjual Menurut Jenis Tarif di Kabupaten Hulu Sungai Tengah, 2019/ <i>Number of Registered Electricity Costumers, Installed Capacity, and Electricity Sold by Type of Fare in Hulu Sungai Tengah Regency, 2019</i>	205
6.3	Jumlah Pelanggan, Air yang Disalurkan, dan Nilai Penjualan Menurut Jenis Pelanggan di Kabupaten Hulu Sungai Tengah, 2018/ <i>Number of Customer, Distributed Clean Water, and Value by Type of Customers in Hulu Sungai Tengah Regency, 2018</i>	206
6.4	Jumlah Pelanggan, Air yang Disalurkan, dan Nilai Penjualan Menurut Kecamatan di Kabupaten Hulu Sungai Tengah, 2018/ <i>Number of Customer, Distributed Clean Water, and Value by Subdistrict in Hulu Sungai Tengah Regency, 2018</i>	207
6.5	Jumlah Stasiun Pengisian Bahan Bakar Umum (SPBU) Menurut Kecamatan di Kabupaten Hulu Sungai Tengah, 2018-2019/ <i>Number of Gas Station by Subdistrict in Hulu Sungai Tengah Regency, 2018-2019</i>	208
7	PARIWISATA/TOURISM	
7.1	Jumlah Hotel dan Akomodasi lain Menurut Kecamatan dan Jenis Akomodasi di Kabupaten Hulu Sungai Tengah, 2019/ <i>Number of Hotel and Other Accomodations by Subdistrict and Type of Accomodations in Hulu Sungai Tengah Regency, 2019</i>	216
7.2	Jumlah Restoran/Rumah Makan Menurut Kecamatan di Kabupaten Hulu Sungai Tengah, 2015-2019/ <i>Number of Restaurant by Subdistrict in Hulu Sungai Tengah Regency, 2015-2019</i>	217
7.3	Jumlah Wisatawan Asing dan Wisatawan Domestik Menurut Bulan di Kabupaten Hulu Sungai Tengah, 2019/ <i>Number Foreign and Domestic Tourist by Month in Hulu Sungai</i>	

	<i>Tengah Regency, 2019</i>	218
8	TRANSPORTASI DAN KOMUNIKASI/TRANSPORTATION AND COMMUNICATION	
8.1	TRANSPORTASI/TRANSPORTATION	
8.1.1	Panjang Jalan Kabupaten Menurut Kecamatan dan Jenis Permukaan Jalan di Kabupaten Hulu Sungai Tengah (km), 2019/ <i>Length of Regency Roads by Subdistrict and Type of Road Surface in Hulu Sungai Tengah Regency (km), 2019</i>	224
8.1.2	Panjang Jalan Kabupaten Menurut Kecamatan dan Kondisi Jalan di Kabupaten Hulu Sungai Tengah (km), 2019/ <i>Length of Regency Roads by Subdistrict and Road Condition in Hulu Sungai Tengah Regency (km), 2019</i>	225
8.1.3	Jumlah Jembatan Menurut Jenis Jembatan di Kabupaten Hulu Sungai Tengah, 2019/ <i>Number of Bridge by Type of Bridge in Hulu Sungai Tengah Regency, 2019</i>	226
8.1.4	Jumlah Kendaraan Bermotor yang Membayar Pajak Menurut Jenis Kendaraan di Kabupaten Hulu Sungai Tengah, 2019/ <i>Number of Registered Motor Vehicles that Pay Taxes by Type of Motor Vehicles in Hulu Sungai Tengah Regency, 2019</i>	227
8.2	KOMUNIKASI/COMMUNICATION	
8.2.1	Jumlah Kantor Pos Cabang Pembantu Menurut Kecamatan di Kabupaten Hulu Sungai Tengah, 2014–2019/ <i>Number of Supporting Branch Post Office by Subdistrict in Hulu Sungai Tengah Regency, 2014–2019</i>	228
8.2.2	Jumlah Surat dan Paket yang Dikirim Menurut Kecamatan di Kabupaten Hulu Sungai Tengah, 2019/ <i>Number of Sent Mail and Package by Subdistrict in Hulu Sungai Tengah Regency, 2019</i>	229
8.2.3	Jumlah Menara Telekomunikasi (BTS) di Kabupaten Hulu Sungai Tengah, 2019/ <i>Number of Telecommunication Tower (BTS) in Hulu Sungai Tengah Regency, 2019</i>	230
9	KOPERASI DAN HARGA-HARGA/COOPERATIVE AND PRICES	

9.1	Jumlah Koperasi Menurut Jenis Koperasi dan Kecamatan di Kabupaten Hulu Sungai Tengah, 2019/ <i>Number of Cooperatives by Type of Cooperative and Subdistrict in Hulu Sungai Tengah Regency, 2019</i>	235
9.2	Indeks Harga Konsumen dan Inflasi Menurut Bulan di Provinsi Kalimantan Selatan, Tanjung, dan Kota Banjarmasin, 2019/ <i>Consumer Price Index and Inflation by Month in Kalimantan Selatan Province, Tanjung, and Banjarmasin City, 2019</i>	236
10	PENGELUARAN PENDUDUK/POPULATION EXPENDITURE	
10.1	Persentase Penduduk Menurut Golongan Pengeluaran Per Kapita Sebulan di Kabupaten Hulu Sungai Tengah, 2017-2019/ <i>Percentage of Population by Expenditure Per Capita Per Month Class in Hulu Sungai Tengah Regency, 2017-2019</i>	242
10.2	Rata-rata Pengeluaran dan Persentase Rata-rata Pengeluaran Per Kapita Sebulan Menurut Kelompok Makanan di Kabupaten Hulu Sungai Tengah, 2018-2019/ <i>Average Expenditure and Percentage of Average Expenditure Per Capita Per Month by Food Group in Hulu Sungai Tengah Regency, 2018-2019</i>	243
10.3	Rata-rata Pengeluaran dan Persentase Rata-rata Pengeluaran Per Kapita Sebulan Menurut Kelompok Bukan Makanan di Kabupaten Hulu Sungai Tengah, 2018- 2019/ <i>Average Expenditure and Percentage of Average Expenditure Per Capita Per Month by Non-Food Group in Hulu Sungai Tengah Regency, 2018-2019</i>	244
11	PERDAGANGAN/TRADE	
11.1	Jumlah Pasar Menurut Kecamatan di Kabupaten Hulu Sungai Tengah, 2016–2019/ <i>Number of Market by Subdistrict in Hulu Sungai Tengah Regency, 2016–2019</i>	249
11.2	Jumlah Perizinan yang diterbitkan Menurut Jenis Perizinan dan Bulan di Kabupaten Hulu Sungai Tengah, 2019/ <i>Number of Registration Published by Type and Month in Hulu Sungai Tengah Regency, 2019</i>	250

12	SISTEM NERACA REGIONAL/SYSTEM OF REGIONAL ACCOUNTS	
12.1	Produk Domestik Regional Bruto Atas Dasar Harga Berlaku (ADHB) Menurut Lapangan Usaha di Kabupaten Hulu Sungai Tengah (juta rupiah), 2016-2019/ <i>Gross Regional Domestic Product at Current Market Prices by Industry in Hulu Sungai Tengah Regency (million rupiahs), 2016-2019</i>	257
12.2	Produk Domestik Regional Bruto Atas Dasar Harga Konstan (ADHK) 2010 Menurut Lapangan Usaha di Kabupaten Hulu Sungai Tengah (juta rupiah), 2016-2019/ <i>Gross Regional Domestic Product at 2010 Constant Market Prices by Industry in Hulu Sungai Tengah Regency (million rupiahs), 2016-2019</i>	258
12.3	Distribusi Persentase Produk Domestik Regional Bruto Atas Dasar Harga Berlaku Menurut Lapangan Usaha di Kabupaten Hulu Sungai Tengah (persen), 2016-2019/ <i>Percentage Distribution of Gross Regional Domestic Product at Current Market Prices by Industry in Hulu Sungai Tengah Regency (percent), 2016-2019</i>	259
12.4	Laju Pertumbuhan Produk Domestik Regional Bruto Atas Dasar Harga Konstan 2010 Menurut Lapangan Usaha di Kabupaten Hulu Sungai Tengah (persen), 2016-2019/ <i>Growth Rate of Gross Regional Domestic Product at 2010 Constant Market Prices by Industry in Hulu Sungai Tengah Regency (percent), 2016-2019</i>	260
12.5	Indeks Harga Implisit Produk Domestik Regional Bruto Menurut Lapangan Usaha di Kabupaten Hulu Sungai Tengah (2010=100), 2016-2019/ <i>Implicit Price Index of Gross Regional Domestic Product by Industry in Hulu Sungai Tengah Regency (2010=100), 2016-2019</i>	261
12.6	Laju Implisit Produk Domestik Regional Bruto Menurut Lapangan Usaha di Kabupaten Hulu Sungai Tengah, 2016-2019/ <i>Implicit Growth Rate of Gross Regional Domestic Product by Industry in Hulu Sungai Tengah Regency, 2016-2019</i>	262
12.7	Produk Domestik Regional Bruto Atas Dasar Harga Berlaku (ADHB) Menurut Pengeluaran di Kabupaten Hulu Sungai Tengah (juta rupiah), 2016-2019/ <i>Gross Regional Domestic Product at Current Market Prices by Type of Expenditure in</i>	

	<i>Hulu Sungai Tengah Regency (million rupiahs), 2016-2019.....</i>	263
12.8	Produk Domestik Regional Bruto Atas Dasar Harga Konstan 2010 (ADHK) Menurut Pengeluaran di Kabupaten Hulu Sungai Tengah (juta rupiah), 2016-2019/ <i>Gross Regional Domestic Product at 2010 Constant Market Prices by Type of Expenditure in Hulu Sungai Tengah Regency (million rupiahs), 2016-2019</i>	264
13	PERBANDINGAN ANTAR KABUPATEN-KOTA/REGENCY-MUNICIPALITY COMPARISON	
13.1	Jumlah Penduduk Menurut Kabupaten/Kota di Provinsi Kalimantan Selatan, 2015–2019/ <i>Population by Regency/Municipality in Kalimantan Selatan Province, 2015–2019.....</i>	269
13.2	Jumlah Penduduk Miskin Menurut Kabupaten/Kota di Provinsi Kalimantan Selatan, 2015–2019/ <i>Number of Poor People by Regency/Municipality in Kalimantan Selatan Province, 2015–2019.....</i>	270
13.3	Persentase Penduduk Miskin Menurut Kabupaten/Kota di Provinsi Kalimantan Selatan, 2015–2019/ <i>Percentage of Poor People by Regency/Municipality in Kalimantan Selatan Province, 2015–2019.....</i>	271
13.4	Indeks Pembangunan Manusia Menurut Kabupaten/Kota di Provinsi Kalimantan Selatan, 2015–2019/ <i>Gini Ratio Index by Regency/Municipality in Kalimantan Selatan Province, 2015–2019</i>	272
13.5	Indeks Gini Rasio Menurut Kabupaten/Kota di Provinsi Kalimantan Selatan, 2015–2019/ <i>Human Development Index by Regency/Municipality in Kalimantan Selatan Province, 2015–2019</i>	273
13.6	Laju Pertumbuhan Produk Domestik Regional Bruto Atas Dasar Harga Konstan 2010 Menurut Kabupaten/Kota di Provinsi Kalimantan Selatan (persen), 2015–2019/ <i>Growth Rate of Gross Regional Domestic Product at 2010 Constant Market Prices by Regency/Municipality in Kalimantan Selatan Province (percent), 2015–2019</i>	274

DAFTAR GAMBAR/LIST OF FIGURES

	halaman page
1 Jumlah Desa/Kelurahan Menurut Kecamatan di Kabupaten Hulu Sungai Tengah, 2019/ <i>Number of Villages by Subdistrict in Hulu Sungai Tengah Regency, 2019</i>	16
2 Persentase Penduduk Miskin di Kabupaten Hulu Sungai Tengah, 2010-2019/ <i>Percentage of Poor People in Hulu Sungai Tengah Regency, 2010-2019</i>	65
3 Jumlah Wisatawan Menurut Bulan di Kabupaten Hulu Sungai Tengah, 2019/ <i>Number of Tourist by Month in Hulu Sungai Tengah Regency, 2019</i>	215
4 Persentase Rata-rata Pengeluaran Per Kapita Sebulan Kelompok Makanan dan Bukan Makanan di Kabupaten Hulu Sungai Tengah, 2019/ <i>Percentage of Average Expenditure Per Capita Per Month by Food Group and Non Food Group in Hulu Sungai Tengah Regency, 2019</i>	241

<https://hulusungaitengahkab.bps.go.id>

PENJELASAN UMUM/EXPLANATORY NOTES

Tanda-tanda, satuan-satuan, dan lain-lainnya yang digunakan dalam publikasi ini adalah sebagai berikut:

Symbols, measurement units, and acronyms which are used in this publication, are as follows:

1. TANDA-TANDA/SYMBOLS

Data tidak tersedia/ <i>Data not available</i>	: ...
Tidak ada atau nol / <i>Null or zero</i>	: –
Data dapat diabaikan/ <i>Data negligible</i>	: 0
Tanda decimal/ <i>Decimal point</i>	: ,
Data tidak dapat ditampilkan/ <i>Not applicable</i>	: NA
Angka perkiraan/ <i>Estimated figures</i>	: e
Angka sementara/ <i>Preliminary figures</i>	: x
Angka sangat sementara/ <i>Very preliminary figures</i>	: xx
Angka diperbaiki/ <i>Revised figures</i>	: r

2. SATUAN/UNITS

barel/ <i>barrel</i>	: 158,99 liter/ <i>litres</i> = $1/6,2898 \text{ m}^3$
hektar (ha)/ <i>hectare (ha)</i>	: 10 000 m ²
kilometer (km)/ <i>kilometres (km)</i>	: 1 000 meter/ <i>meters</i> (m)
knot/ <i>knot</i>	: 1,8523 km/jam (km/hour)
kuintal/ <i>quintal</i>	: 100 kg
KWh	: 1 000 Watt <i>hour</i>
MWh	: 1 000 KWh
liter (untuk beras)/ <i>litre (for rice)</i>	: 0,80 kg
ons/ <i>ounce</i>	: 100 gram/ <i>grams</i>
ton	: 1 000 kg

Satuan lain: buah, dus, butir, helai/lembar, kaleng, batang, pulsa, ton kilometer (ton-km), jam, menit, persen (%).

Other units: unit, pack, pieces, sheet, tin, pulse, ton-kilometres(ton-km), hour, minute, percent (%).

Perbedaan angka di belakang koma disebabkan oleh pembulatan angka.

The difference in decimal numbers is caused by rounding.

<https://hulusungaitengahkab.bps.go.id>

B A B 1

Chapter One

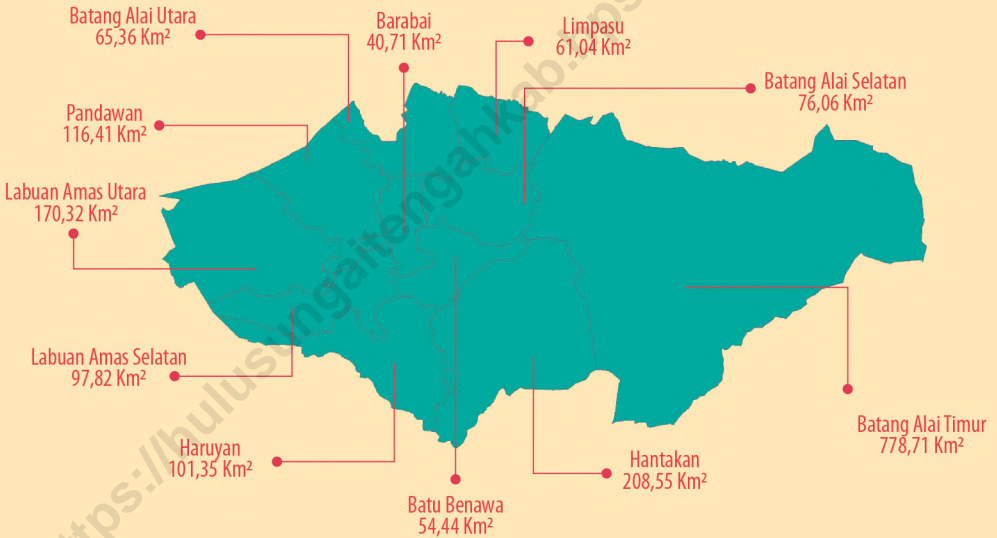
GEOGRAFI | Geography
DAN IKLIM | and Climate

KONDISI GEOGRAFIS KABUPATEN HULU SUNGAI TENGAH

Geography Condition of Hulu Sungai Tengah Regency

LUAS WILAYAH MENURUT KECAMATAN

Area by Subdistrict



LUAS WILAYAH

KABUPATEN HULU SUNGAI TENGAH

Total Area of Hulu Sungai Tengah Regency

1.770,77
KM² / square.km

BATANG ALAI TIMUR

Kecamatan Batang Alai Timur adalah kecamatan terluas dengan luas wilayah 778,71 km²

Batang Alai Timur Subdistrict is the widest subdistrict with an area of 778.71 square.km



BARABAI

Kecamatan Barabai adalah kecamatan terkecil dengan luas wilayah 40,71 km²

Barabai Subdistrict is the smallest subdistrict with an area of 40.71 square.km



<https://hulusungaitengahkab.bps.go.id>

PENJELASAN TEKNIS

1. Dalam berbagai literatur, iklim didefinisikan sebagai keragaman keadaan fisik atmosfer, dan perubahan iklim didefinisikan sebagai perubahan pada iklim yang dipengaruhi langsung atau tidak langsung oleh aktivitas manusia yang merubah komposisi atmosfer, yang akan memperbesar keragaman iklim teramati pada periode yang cukup panjang. Secara statistik, perubahan iklim adalah perubahan unsur-unsurnya yang mempunyai kecenderungan naik atau turun secara nyata yang menyertai keragaman harian, musiman, maupun siklus.
2. Suhu adalah derajat panas suatu benda yang menyatakan panas dinginnya benda tersebut. Suhu udara/ temperature udara permukaan sendiri merupakan suhu udara bebas pada ketinggian antara 1,20 – 1,25 meter dari permukaan tanah.
3. Kelembaban Udara menggambarkan tentang kandungan air di udara yang dapat dinyatakan sebagai kelembapan mutlak, kelembaban nisbi (relatif) maupun defisit tekanan uap air. Kelembaban

TECHNICAL NOTES

1. *In the literatures, climate variability defined as the physical state of the atmosphere, and climate change is defined as the change in climate that is influenced directly or indirectly by human activities are changing atmospheric composition, which would enlarge the observed climate variability at a sufficiently long period. Statistically, climate change is the change in the elements that have a tendency to rise or fall significantly that accompany the daily variability, and seasonal cycles.*
2. *Temperature is the degree of heat of an object that states the cold heat of the object. Air temperature / surface air temperature itself is a free air temperature at a height of between 1.20 to 1.25 meters from the ground.*
3. *Air humidity describes the content of water in the air that can be expressed as absolute humidity, relative humidity (relative) and water vapor pressure deficit. Absolute humidity is the moisture*

mutlak adalah kandungan uap air per satuan volume. kelembaban nisbi membandingkan antara kandungan tekanan uap air aktual dengan keadaan jenuhnya dan dinyatakan dalam persen (%).

4. Curah hujan adalah jumlah presipitasi atau endapan yang turun dari awan-awan hujan ke permukaan pada suatu daerah tertentu, dan diukur dengan alat-alat pengukur curah hujan demi kepentingan data synop dan klimatologi.
5. Lamanya penyinaran matahari adalah lamanya matahari bersinar yang sampai ke permukaan bumi (dimana alat tersebut terpasang) selama periode sehari dan diukur dalam satuan jam atau ditulis satuan persen dalam panjang.
6. Satu hari hujan ialah periode selama 24 jam terkumpul curah hujan setinggi 0,5 mm atau lebih. Apabila kurang dari ketentuan tersebut, maka hari hujan dianggap nol meskipun curah hujan tetap diperhitungkan.

content per unit volume. relative humidity, comparing the content of the actual water vapor pressure to the saturated state and is expressed in percent (%).

4. *Rainfall is the amount of precipitation or precipitate fall from rain clouds to the surface in a particular area, and measured by means of measuring rainfall in the interests of data Synop and climatology.*
5. *The duration of solar radiation is the length of sun shining through the surface of the earth (where the unit is installed) over a period of a day and is measured in hours or written unit per cent in the long.*
6. *A rainy day is a period of 24 hours accumulated rainfall as high as 0.5 mm or more. If the lack of such provision, the rainy day is considered zero even though the rainfall still be calculated.*

ULASAN**DESCRIPTION****1.1 Keadaan Geografi**

Secara geografis, Kabupaten Hulu Sungai Tengah berbatasan dengan Kabupaten Hulu Sungai Utara dan Kabupaten Balangan disebelah utara; Kabupaten Kotabaru disebelah timur; Kabupaten Hulu Sungai Selatan disebelah selatan; dan Kabupaten Hulu Sungai Utara dan Kabupaten Hulu Sungai Selatan disebelah barat. Kabupaten Hulu Sungai Tengah memiliki luas wilayah 1.770,77 km² atau 177.077 hektar.

Jarak antara Ibukota Kabupaten ke Ibukota Kecamatan:

1. Barabai-Haruyan : 16,2 km
2. Barabai-Pagat : 7,2 km
3. Barabai-Hantakan : 12,5 km
4. Barabai-Birayang : 9,5 km
5. Barabai-Tandilang : 28,4 km
6. Barabai-Barabai Utara : 1,2 km
7. Barabai-Pantai Hambawang Timur : 8,9 km
8. Barabai-Kasarangan : 11,8 km
9. Barabai-Pandawan : 4,5 km
10. Barabai-Ilung : 10,3 km
11. Barabai-Limpasu : 19,0 km

1.1 Geography Condition

Geographically, Hulu Sungai Tengah Regency bordered on the north by Hulu Sungai Utara Regency and Balangan Regency; on the east by Kotabaru Regency; on the south by Hulu Sungai Selatan Regency; and on the west by Hulu Sungai Utara Regency and Hulu Sungai Selatan Regency. Total area of Hulu Sungai Tengah Regency is 1,770.77 km² or 177,077 hectares.

Distance between Regency Capital to Subdistrict Capital:

1. *Barabai-Haruyan: 16.2 km*
2. *Barabai-Pagat : 7.2 km*
3. *Barabai-Hantakan : 12.5 km*
4. *Barabai-Birayang : 9.5 km*
5. *Barabai-Tandilang : 28.4 km*
6. *Barabai-Barabai Utara : 1.2 km*
7. *Barabai-Pantai Hambawang Timur : 8.9 km*
8. *Barabai-Kasarangan : 11.8 km*
9. *Barabai-Pandawan : 4.5 km*
10. *Barabai-Ilung : 10.3 km*
11. *Barabai-Limpasu : 19.0 km*

1.2 Keadaan Iklim

Sepanjang tahun 2019 rata-rata kelembaban udara berkisar antara 77,4 persen sampai dengan 87,8 persen. Sedangkan rata-rata suhu udara berkisar antara 27,2°C-28,0°C. Dilihat dari jumlah hari hujan per bulan selama 2019, hujan paling sering terjadi di bulan januari dan desember dengan 22 hari hujan. Sementara hari hujan paling sedikit terjadi pada bulan september dengan 1 hari hujan.

1.2 Climate Condition

During 2019 the Relative Humidity in Hulu Sungai Tengah averagely varied between 77.4 percent to 87.8 percent. While the average of temperature was between 27.2°C to 28.0°C. During 2019 the highest rainy days happened in january and december where rain fell for 22 days. The lowest rainy day happened in september where only for 1 day during the month.

1.1 KEADAAN GEOGRAFI/*GEOGRAPHY CONDITION*

Tabel 1.1.1 Luas Wilayah Menurut Kecamatan di Kabupaten Hulu Sungai Tengah, 2019
Table Total Area by Subdistrict in Hulu Sungai Tengah Regency, 2019

	<i>Kecamatan Subdistrict</i>	<i>Ibukota Kecamatan Capital of Sub District</i>	<i>Luas ¹(km²) Total Area ¹(square,km)</i>	<i>Persentase terhadap Luas Kabupaten/Kota Percentage to Regency/Municipality's Area</i>
	(1)	(2)	(3)	(4)
1	Haruyan	Haruyan	101,35	5,72
2	Batu Benawa	Pagat	54,44	3,07
3	Hantakan	Hantakan	208,55	11,78
4	Batang Alai Selatan	Birayang	76,06	4,30
5	Batang Alai Timur	Tandilang	778,71	43,98
6	Barabai	Barabai Utara	40,71	2,30
7	Labuan Amas Selatan	Pantai Hambawang Timur	97,82	5,52
8	Labuan Amas Utara	Kasarangan	170,32	9,62
9	Pandawan	Pandawan	116,41	6,57
10	Batang Alai Utara	Ilung	65,36	3,69
11	Limpasu	Limpasu	61,04	3,45
	Hulu Sungai Tengah	Barabai	1 770,77	100,00

Sumber/Source: Bagian Tata Pemerintahan, Sekretariat Daerah Kabupaten Hulu Sungai Tengah/
 Governance Section, Regional Secretariat of Hulu Sungai Tengah Regency

Tabel
Table 1.1.2

Tinggi Wilayah dan Jarak ke Ibukota Kabupaten Menurut Kecamatan di Kabupaten Hulu Sungai Tengah, 2019
Altitude and Distance to Regency Capital by Subdistrict in Hulu Sungai Tengah Regency, 2019

	Kecamatan Subdistrict	Jumlah Pulau ² Number of Islands ²	Tinggi Wilayah (mdpl) Altitude (m.a.s.l)	Jarak ke Ibukota Kabupaten Distance to Regency Capital
	(1)	(5)	(6)	(7)
1	Haruyan	...	24,08	16,2
2	Batu Benawa	...	33,70	7,2
3	Hantakan	...	50,36	12,5
4	Batang Alai Selatan	...	27,11	9,5
5	Batang Alai Timur	...	96,76	28,4
6	Barabai	...	15,48	1,2
7	Labuan Amas Selatan	...	16,27	8,9
8	Labuan Amas Utara	...	11,19	11,8
9	Pandawan	...	20,32	4,5
10	Batang Alai Utara	...	22,68	10,3
11	Limpasu	...	16,27	19,0

Sumber/Source: Badan Perencanaan Pembangunan, Penelitian, dan Pengembangan Daerah Kab. Hulu Sungai Tengah/Regional Development Planning Agency of Hulu Sungai Tengah Regency

1.2 KEADAAN IKLIM/*CLIMATE CONDITION*

Tabel
Table

1.2.1

Rata-rata Suhu dan Kelembaban Udara Menurut Bulan di
Kabupaten Hulu Sungai Tengah, 2019

*Average Temperature and Humidity by Month in Hulu Sungai
Tengah Regency, 2019*

Bulan Month	Suhu Udara Temperature (°C)			Kelembaban Udara Humidity (%)		
	Maks Max	Min Min	Rata- rata Average	Maks Max	Min Min	Rata- rata Average
(1)	(2)	(3)	(4)	(5)	(6)	(7)
Januari/ <i>January</i>	36,2	22,4	27,2	98,0	60,0	87,5
Februari/ <i>February</i>	38,4	22,6	27,6	98,0	51,0	86,1
Maret/ <i>March</i>	36,0	22,2	27,3	98,0	57,0	86,2
April/ <i>April</i>	36,0	23,2	27,6	98,0	57,0	87,8
Mei/ <i>May</i>	36,6	22,5	28,0	-	-	84,5
Juni/ <i>June</i>	35,4	20,8	27,4	98,0	55,0	86,3
Juli/ <i>July</i>	36,2	18,2	27,2	98,0	51,0	81,7
Agustus/ <i>August</i>	37,0	19,6	27,3	98,0	44,0	80,2
September/ <i>September</i>	39,4	17,0	27,9	98,0	37,0	77,4
Oktober/ <i>October</i>	38,8	19,2	27,9	98,0	42,0	81,2
November/ <i>November</i>	38,2	21,6	27,9	98,0	46,0	82,8
Desember/ <i>December</i>	36,0	23,2	27,6	98,0	59,0	87,3

Sumber/*Source*: Stasiun Klimatologi Klas I Banjarbaru/*Climatological Station Class I Banjarbaru*

Tabel 1.2.3 **Jumlah Curah Hujan, Hari Hujan, dan Penyinaran Matahari Menurut Bulan di Kabupaten Hulu Sungai Tengah, 2019**
Table 1.2.3 **Amount of Precipitation, Number of Rainy Days, and Duration of Sunshine by Month in Hulu Sungai Tengah Regency, 2019**

Bulan Month	Curah Hujan Precipitation (mm)	Hari Hujan Rainy Days (hari/day)	Penyinaran Matahari Duration of Sunshine (%)
(1)	(2)	(3)	(4)
Januari/ <i>January</i>	330,9	22	50,79
Februari/ <i>February</i>	185,3	15	62,79
Maret/ <i>March</i>	225,6	18	46,62
April/ <i>April</i>	426,3	18	56,00
Mei/ <i>May</i>	72,1	11	80,90
Juni/ <i>June</i>	118,3	15	63,29
Juli/ <i>July</i>	65,6	7	77,39
Agustus/ <i>August</i>	27,8	7	86,67
September/ <i>September</i>	1,0	1	82,87
Oktober/ <i>October</i>	85,1	10	69,00
November/ <i>November</i>	128,4	10	65,00
Desember/ <i>December</i>	304,2	22	41,90

Sumber/*Source*: Stasiun Klimatologi Klas I Banjarbaru/*Climatological Station Class I Banjarbaru*

WILAYAH ADMINISTRATIF

Administrative Area

11

Kecamatan
Subdistrict

161

Desa
Villages

8

Kelurahan
Kelurahan


JUMLAH ANGGOTA DPRD

(DEWAN PERWAKILAN RAKYAT DAERAH), 2019

Number of Members of the Regional House of Representatives, 2019

24

ORANG
LAKI-LAKI
Male



6

ORANG
PEREMPUAN
Female



JUMLAH
PEGAWAI NEGERI SIPIL (PNS), 2019
Number of Civil Servants, 2019

4.032 ORANG

4.032 orang PNS terdiri atas :
4,032 civil servants consisting of :



1.879 Orang
Perempuan/*Female*



2.153 Orang
Laki-laki/*Male*

<https://hulusungaitengahkab.bps.go.id>

PENJELASAN TEKNIS**TECHNICAL NOTES**

1. Anggota Dewan Perwakilan Rakyat Daerah (DPRD) dipilih melalui pemilihan umum (pemilu) dan dilantik dalam masa jabatan lima tahun.
 2. Susunan pemerintahan Republik Indonesia periode 2014–2019 terdiri dari presiden, wakil presiden, lembaga tinggi negara, kementerian, setingkat menteri, dan Lembaga Pemerintahan Non Kementerian (LPNK).
 3. Lembaga tinggi negara terdiri dari Majelis Permusyawaratan Rakyat (MPR), Dewan Perwakilan Rakyat (DPR), Badan Pemeriksa Keuangan (BPK), dan Mahkamah Agung (MA), Dewan Perwakilan Daerah (DPD), Mahkamah Konstitusi (MK), dan Komisi Yudisial (KY).
 4. Desa adalah desa dan desa adat atau yang disebut dengan nama lain, selanjutnya disebut Desa adalah kesatuan masyarakat hukum yang memiliki batas wilayah yang berwenang untuk mengatur dan mengurus urusan pemerintahan, kepentingan masyarakat setempat berdasarkan prakarsa masyarakat, hak asal usul, dan/atau hak
1. *Regional House of Representatives (DPRD) members are elected through a general election and appointed for a five-years membership.*
 2. *The government structure of the Republic of Indonesia period 2009–2014 consists of president, vice president, state supreme agencies, ministries, ministerial level institutions, and non-ministerial institutions.*
 3. *State supreme agencies consist of The People’s Consultative Assembly, The House of Representative, The Audit Board of the Republic of Indonesia, Supreme Court, Local Councils, Constitutional Court, and Judicial Commission.*
 4. *Village is village and custom village or that is called by other terms, hereinafter referred to as the village is the unity of the legal community who have territorial boundaries that are authorized to regulate and manage government affairs, the interest of local communities based on community initiatives, the origin and local customs that are*

GOVERNMENT

tradisional yang diakui dan dihormati dalam system Pemerintahan Negara Kesatuan Republik Indonesia (Undang-Undang Nomor 6 Tahun 2014 tentang Desa).

acknowledged and respected within the unitary System of Government Republic of Indonesia (Law No. 6 Year 2014 about Village).

5. Kelurahan adalah suatu wilayah yang dipimpin oleh seorang Lurah sebagai perangkat daerah kabupaten dan atau daerah kota di bawah kecamatan (Undang-Undang No. 32 Tahun 2004 tentang Pemerintahan Daerah).

5. Sub-district is an area that is led by a sub-district head (Lurah) as an apparatus of regency and or city under the district (Law No. 32 Year 2004 about Local Governmental).

6. Pegawai negeri sipil (PNS) adalah setiap warga negara Republik Indonesia yang telah memenuhi syarat yang ditentukan, diangkat oleh pejabat yang berwenang dan disertai tugas dalam jabatan negeri, atau disertai tugas negara lainnya, dan digaji berdasarkan peraturan perundang-undangan yang berlaku. PNS terdiri dari PNS pusat dan PNS daerah.

6. Civil servants (PNS) is every citizen of the Republic of Indonesia which have been determined eligible, be appointed by the competent authority and assigned the task in a country office, or charge of any other country, and are paid based on legislation and regulations. PNS consists of the central and regional civil servants.

ULASAN**DESCRIPTION****2.1 Wilayah Administratif**

Kabupaten Hulu Sungai Tengah terdiri dari 11 kecamatan, dengan 161 desa dan 8 kelurahan. Ibukota Kabupaten terletak di Kecamatan Barabai.

2.2 Dewan Perwakilan Rakyat Daerah

Tahun 2019 terdapat 10 Partai Politik di DPRD Kabupaten Hulu Sungai Tengah, dengan jumlah Anggota Legislatif sebanyak 30 orang, terdiri dari 24 orang laki-laki dan 6 orang perempuan.

2.3 Sumber Daya Manusia

Berdasarkan data Badan Kepegawaian Daerah dan Pengembangan Sumber Daya Manusia Kabupaten Hulu Sungai Tengah. Pada Tahun 2019, jumlah PNS di Pemerintahan Daerah Kabupaten Hulu Sungai Tengah sebanyak 4.032 orang yang terdiri dari 1.879 orang PNS laki-laki dan 2.153 orang PNS perempuan.

2.4 Keuangan Daerah

Realisasi pendapatan rutin Kabupaten Hulu Sungai Tengah pada tahun 2019 sebesar 1.248.220.359,95 (ribu rupiah). Belanja daerah Kabupaten Hulu Sungai Tengah tahun 2019 sebesar 1.225.943.224,27 (ribu rupiah).

2.1 Administrative Area

Hulu Sungai Tengah Regency divided into 11 subdistricts, with 161 villages and 8 kelurahan. The capital of the regency is located in Barabai Subdistrict.

2.2 The Regional House of Represent.

In 2019 there was 10 political parties on the Regional House of Representatives of Hulu Sungai Tengah with 30 members consisting of 24 members were men and 6 members were women.

2.3 Human Resources

According to data Regional Civil Service Agency and Human Resource Development of Hulu Sungai Tengah Regency. In 2019, the number of civil servants in Hulu Sungai Tengah Regency Government has reached as many as 4,032 people, Consisting of 1,879 male civil servants and 2,153 female civil servants.

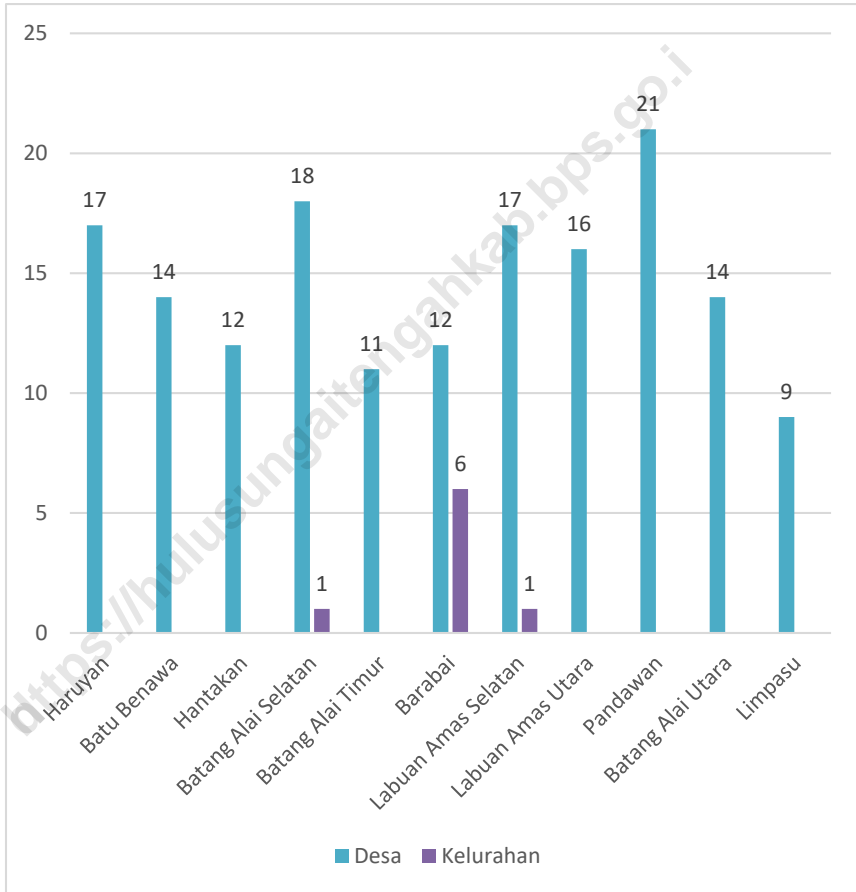
2.4 Regional Finance

Hulu Sungai Tengah Regency routine revenue realization in 2019 amounted to 1,248,220,359.95 (thousand rupiahs). Expenditure of Hulu Sungai Tengah Regency in 2019 amounted to 1,225,943,224.27 (thousand rupiahs).

Gambar
Picture

1

Jumlah Desa/Kelurahan Menurut Kecamatan di Kabupaten Hulu Sungai Tengah, 2019
Number of Villages by Subdistrict in Hulu Sungai Tengah Regency, 2019



2.1 WILAYAH ADMINISTRATIF/*ADMINISTRATIVE AREA*

Tabel 2.1.1 Jumlah Desa/Kelurahan Menurut Kecamatan di Kabupaten Hulu Sungai Tengah, 2015-2019
Table 2.1.1 *Number of Villages by Sub District in Hulu Sungai Tengah Regency, 2015-2019*

	Kecamatan <i>Subdistrict</i>	2015	2016	2017	2018	2019
	(1)	(2)	(3)	(4)	(5)	(6)
1	Haruyan	17	17	17	17	17
2	Batu Benawa	14	14	14	14	14
3	Hantakan	12	12	12	12	12
4	Batang Alai Selatan	19	19	19	19	19
5	Batang Alai Timur	11	11	11	11	11
6	Barabai	18	18	18	18	18
7	Labuan Amas Selatan	18	18	18	18	18
8	Labuan Amas Utara	16	16	16	16	16
9	Pandawan	21	21	21	21	21
10	Batang Alai Utara	14	14	14	14	14
11	Limpasu	9	9	9	9	9
Hulu Sungai Tengah		169	169	169	169	169

Sumber/*Source*: Peraturan Kepala Badan Pusat Statistik Nomor 29 Tahun 2018 Tanggal 15 Januari 2018 tentang Perubahan Atas Peraturan Kepala Badan Pusat Statistik Nomor 55 Tahun 2017 tentang Kode dan Nama Wilayah Kerja Statistik Tahun 2017/*Chief Statistician Regulation Number 29/2018, January 15 2018, as a revision of Chief Statistician Regulation Number 55 of 2017 on Code and Name of Regional Level of Data Collection.*

Tabel
Table

2.1.2

Jumlah Kelurahan Menurut Kecamatan di Kabupaten Hulu Sungai Tengah, 2015-2019
Number of Sub District by Sub District in Hulu Sungai Tengah Regency, 2015-2019

	Kecamatan Subdistrict	2015	2016	2017	2018	2019
	(1)	(2)	(3)	(4)	(5)	(6)
1	Haruyan	-	-	-	-	-
2	Batu Benawa	-	-	-	-	-
3	Hantakan	-	-	-	-	-
4	Batang Alai Selatan	1	1	1	1	1
5	Batang Alai Timur	-	-	-	-	-
6	Barabai	6	6	6	6	6
7	Labuan Amas Selatan	1	1	1	1	1
8	Labuan Amas Utara	-	-	-	-	-
9	Pandawan	-	-	-	-	-
10	Batang Alai Utara	-	-	-	-	-
11	Limpasu	-	-	-	-	-
	Hulu Sungai Tengah	8	8	8	8	8

Sumber/Source: Peraturan Kepala Badan Pusat Statistik Nomor 29 Tahun 2018 Tanggal 15 Januari 2018 tentang Perubahan Atas Peraturan Kepala Badan Pusat Statistik Nomor 55 Tahun 2017 tentang Kode dan Nama Wilayah Kerja Statistik Tahun 2017/Chief Statistician Regulation Number 29/2018, January 15 2018, as a revision of Chief Statistician Regulation Number 55 of 2017 on Code and Name of Regional Level of Data Collection.

2.2 DEWAN PERWAKILAN RAKYAT DAERAH/*THE REGIONAL HOUSE OF REPRESENTATIVE*

Tabel
Table

2.2.1

Jumlah Anggota Dewan Perwakilan Rakyat Daerah Menurut Partai Politik dan Jenis Kelamin di Kabupaten Hulu Sungai Tengah, 2019
Number of Members of the Regional House of Representatives by Political Parties and Sex in Hulu Sungai Tengah Regency, 2019

	Partai Politik <i>Political Parties</i>	Jenis Kelamin/Sex		
		Laki-Laki <i>Male</i>	Perempuan <i>Female</i>	Jumlah <i>Total</i>
	(1)	(2)	(3)	(4)
1.	GERINDRA	7	1	8
2.	GOLKAR	5	1	6
3.	NASDEM	3	1	4
4.	PAN	1	-	1
5.	PARTAI BERKARYA	1	-	1
6.	PBB	1	-	1
7.	PDIP	2	-	2
8.	PKPI	-	1	1
9.	PKS	1	2	3
10.	PPP	3	-	3
	Jumlah/Total	24	6	30

Sumber/Source: Sekretariat DPRD Kabupaten Hulu Sungai Tengah/ *Secretariat of Legislative Council of Hulu Sungai Tengah Regency*

2.3 SUMBER DAYA MANUSIA/HUMAN RESOURCES

Tabel 2.3.1 Jumlah Pegawai Negeri Sipil Menurut Jabatan dan Jenis Kelamin di Kabupaten Hulu Sungai Tengah, 2018 dan 2019
Number of Civil Servants by Occupation and Sex in Hulu Sungai Tengah Regency, 2018 and 2019

Jabatan <i>Occupation</i>	2018			2019		
	Laki-Laki <i>Male</i>	Perempuan <i>Female</i>	Jumlah <i>Total</i>	Laki-Laki <i>Male</i>	Perempuan <i>Female</i>	Jumlah <i>Total</i>
(1)	(2)	(3)	(4)	(5)	(6)	(7)
Fungsional Tertentu <i>Specific Functional</i>	1 143	1 787	2 930	1 134	1 765	2 899
Fungsional Umum/Staf <i>General Functional</i>	478	204	682	410	179	589
Struktural/Structural	302	192	494	335	209	544
Eselon V/5 th Echelon	-	-	-	-	-	-
Eselon IV/4 th Echelon	196	177	373	210	185	395
Eselon III/3 rd Echelon	87	15	102	101	22	123
Eselon II/2 nd Echelon	19	-	19	24	2	26
Eselon I/1 st Echelon	-	-	-	-	-	-
Jumlah/Total	1 923	2 183	4 106	1 879	2 153	4 032

Sumber/Source: Badan Kepegawaian Daerah dan Pengembangan Sumber Daya Manusia Kabupaten Hulu Sungai Tengah/Regional Civil Service Agency and Human Resource Development of Hulu Sungai Tengah Regency

Tabel
Table

2.3.2

Jumlah Pegawai Negeri Sipil Menurut Tingkat Pendidikan dan Jenis Kelamin di Kabupaten Hulu Sungai Tengah, 2018 dan 2019
Number of Civil Servants by Occupation and Sex in Hulu Sungai Tengah Regency, 2018 and 2019

Tingkat Pendidikan <i>Educational Level</i>	2018			2019		
	Laki-Laki <i>Male</i>	Perempuan <i>Female</i>	Jumlah <i>Total</i>	Laki-Laki <i>Male</i>	Perempuan <i>Female</i>	Jumlah <i>Total</i>
(1)	(2)	(3)	(4)	(5)	(6)	(7)
Sampai dengan SD <i>Up to Primary School</i>	33	3	36	28	3	31
SLTP/Sederajat General <i>Vocational Junior High School</i>	55	-	55	53	-	53
SMA/Sederajat <i>General/Vocational Senior High School</i>	557	411	968	503	323	826
Diploma I, II/Akta I, II <i>Diploma I, II/Akta I, II</i>	261	326	587	202	239	441
Diploma III/Akta III/Sarjana Muda <i>Diploma III/Akta III/Bachelor</i>	150	428	578	166	443	609
Tingkat Sarjana/Doktor/Ph.D <i>University Graduates</i>	867	1 053	1 882	927	1 145	2 072
Jumlah/Total	1 923	2 183	4 106	1 879	2 153	4 032

Sumber/Source: Badan Kepegawaian Daerah dan Pengembangan Sumber Daya Manusia Kabupaten Hulu Sungai Tengah/Regional Civil Service Agency and Human Resource Development of Hulu Sungai Tengah Regency

GOVERNMENT

Jumlah Pegawai Negeri Sipil Menurut Tingkat Kepangkatan dan Jenis Kelamin di Kabupaten Hulu Sungai Tengah, 2018 dan 2019
Number of Civil Servants by Occupation and Sex in Hulu Sungai Tengah Regency, 2018 and 2019

Tabel Table	2.3.3	2018			2019		
		Laki-Laki Male	Perempuan Female	Jumlah Total	Laki-Laki Male	Perempuan Female	Jumlah Total
Pangkat/Golongan/ Ruang Hierarchy	(1)	(2)	(3)	(4)	(5)	(6)	(7)
I/A (Juru Muda)		2	-	2	-	-	-
I/B (Juru Muda Tingkat I)		6	1	7	8	1	9
I/C (Juru)		25	2	27	13	2	15
I/D (Juru Tingkat I)		13	-	13	18	-	18
Golongan I/Range I		46	3	49	39	3	42
II/A (Pengatur Muda)		45	3	48	29	2	31
II/B (Pengatur Muda Tingkat I)		49	25	74	51	25	76
II/C (Pengatur)		140	83	223	106	80	186
II/D (Pengatur Tingkat I)		110	137	247	153	77	230
Golongan II/Range II		344	248	592	339	184	523
III/A (Penata Muda)		154	225	379	150	267	417
III/B (Penata Muda Tingkat I)		219	311	530	265	372	637
III/C (Penata)		200	286	486	197	307	504
III/D (Penata Tingkat I)		290	350	640	276	347	623
Golongan III/Range III		863	1 172	2 035	888	1 293	2 181
IV/A (Pembina)		563	705	1 268	491	588	1 079
IV/B (Pembina Tingkat I)		84	53	137	96	84	180
IV/C (Pembina Utama Muda)		21	2	23	24	1	25
IV/D (Pembina Utama Madya)		1	1	1	1	-	1
IV/E (Pembina Utama)		1	1	1	1	-	1
Golongan IV/Range IV		670	762	1 430	613	673	1 286
Jumlah/Total		1 923	2 183	4 106	1 879	2 153	4 032

Sumber/Source: Badan Kepegawaian Daerah dan Pengembangan Sumber Daya Manusia Kabupaten Hulu Sungai Tengah/Regional Civil Service Agency and Human Resource Development of Hulu Sungai Tengah Regency

2.4 KEUANGAN DAERAH/REGIONAL FINANCE

Tabel 2.4.1 Realisasi Pendapatan Pemerintah Kabupaten Hulu Sungai Tengah Menurut Jenis Pendapatan (ribu rupiah), 2017–2019
Table 2.4.1 Actual Revenues of Government of Hulu Sungai Tengah Regency by Source of Revenues (thousand rupiahs), 2017–2019

	Jenis Pendapatan Source of Revenues	2017	2018	2019 ¹
	(1)	(2)	(3)	(4)
1	Pendapatan Asli Daerah (PAD)/Original Local Government Revenue	118 421 755,24	91 332 847,73	118 056 005,42
1.1	Pajak Daerah/Local Taxes	12 083 082,10	12 853 345,16	13 567 359,20
1.2	Retribusi Daerah/ Reimbursements	11 311 663,47	8 607 453,30	11 981 902,35
1.3	Hasil Perusahaan Milik Daerah dan Pengelolaan Kekayaan Daerah yg Dipisahkan/Income of Regional Gov. Corporate and Management of Separated Reg. Gov. Wealth	7 310 808,36	7 862 245,49	3 173 704,32
1.4	Lain-lain PAD yang Sah/Other Original Local Gov. Revenue	87 716 201,31	62 009 803,78	89 333 039,55
2	Dana Perimbangan Balanced Budget	770 217 653,00	827 531 125,91	889 486 273,88
2.1	Bagi Hasil Pajak atau Bagi Hasil Bukan Pajak/Tax or Non Tax Sharing	94 262 789,20	138 373 468,14	172 194 089,47
2.2	Dana Alokasi Umum/ General Allocation Funds	519 741 516,00	519 741 516,00	534 600 238,00
2.3	Dana Alokasi Khusus Fisik/Physical Special Allocation Funds	73 652 440,09	59 355 325,71	182 691 946,41
2.4	Dana Alokasi Khusus Non Fisik/Non Physical Special Allocation Funds	82 560 907,71	110 060 816,06	

GOVERNMENT

Lanjutan Tabel/*Continued Table 2.4.1*

Jenis Pendapatan <i>Source of Revenues</i>		2017	2018	2019 ¹
(1)		(2)	(3)	(4)
3	Lain-lain Pendapatan yang Sah/<i>Other Legal Revenue</i>	236 526 272,08	235 170 713,49	240 678 080,65
3.1	Pendapatan Hibah/ <i>Grants</i>	345 722,06	21 903 188,61	156 301 657,49
3.2	Dana Darurat/ <i>Emergency Funds</i>	-	-	-
3.3	Dana Bagi Hasil Pajak dari Provinsi dan Pemerintah Daerah Lainnya/ <i>Tax sharing from province and other local governments</i>	58 819 694,02	65 469 069,88	84 376 423,16
3.4	Dana Penyesuaian dan Otonomi Daerah/ <i>Otonomous Region and Balancing Funds</i>	177 360 856,00	147 798 455,00	-
3.5	Bantuan Keuangan dari Provinsi atau Pemerintah Daerah Lainnya/ <i>financial assistance from province and other local government</i>	-	-	-
3.6	Lainnya/ <i>Other Funds</i>	-	-	-
Jumlah/<i>Total</i>		1 125 165 680,32	1 154 034 687,13	1 248 220 359,95

Catatan/Note: ¹ Data Sementara (Data Anggaran Belum Diaudit)/*Temporary Data (Unaudited Budget Data)*

Sumber/Source: Badan Pengelola Keuangan dan Aset Daerah Kab. Hulu Sungai Tengah/*Regional Financial and Assets Agency of Hulu Sungai Tengah Regency*

Tabel 2.4.2 Realisasi Belanja Pemerintah Kabupaten Hulu Sungai Tengah Menurut Jenis Belanja (ribu rupiah), 2017–2019
Table *Actual Expenditures of Government of Hulu Sungai Tengah Regency by Kind of Expenditures (thousand rupiahs), 2017–2019*

	Jenis Belanja <i>Kind of Expenditures</i>	2017	2018	2019 ¹
	(1)	(2)	(3)	(4)
1	Belanja Tidak Langsung <i>Indirect Expenditure</i>	626 361 458,02	624 007 630,19	686 132 656,46
1.1	Belanja Pegawai/ <i>Personnel expenditure</i>	417 456 296,20	427 374 656,31	457 565 150,06
1.2	Belanja Bunga/ <i>Retributions</i>	-	-	-
1.3	Belanja Subsidi/ <i>Subsidies Expenditure</i>	-	-	-
1.4	Belanja Hibah/ <i>Grant</i>	9 630 807,90	5 915 136,00	12 444 666,01
1.5	Belanja Bantuan Sosial/ <i>Social Expenditure</i>	12 690 050,00	11 341 555,15	11 640 148,78
1.6	Belanja Bagi Hasil kepada Provinsi/Kabupaten/Kota dan Pemerintah Desa/ <i>Sharing Fund Expenditure to Provincial/District/City and Village Government</i>	763 159,03	3 052 331,97	2 291 884,11
1.7	Belanja Bantuan Keuangan kepada Provinsi/ Kabupaten/Kota dan Pemerintah Desa/ <i>Financial Assistance Expenditure to Provincial/District/City and Village Government</i>	185 617 144,90	175 982 666,50	198 648 908,50
1.8	Belanja Tidak Terduga/ <i>Unpredicted Expenditure</i>	204 000,00	341 284,26	3 541 899,01

GOVERNMENT

Lanjutan Tabel/*Continued Table 2.4.2*

Jenis Belanja <i>Kind of Expenditures</i>		2017	2018	2019 ¹
(1)		(2)	(3)	(4)
2	Belanja Langsung/<i>Direct Expenditure</i>	549 614 315,59	418 708 687,92	539 810 567,81
2.1	Belanja Pegawai/ <i>Personnel expenditure</i>	18 066 051,50	15 294 278,67	18 909 641,87
2.2	Belanja Barang dan Jasa/ <i>Goods and Services Expenditure</i>	206 846 170,80	200 881 145,86	280 668 496,71
2.3	Belanja Modal/ <i>Capital expenditure</i>	324 702 093,29	202 533 263,39	240 232 429,23
Jumlah/<i>Total</i>		1 175 975 773,61	1 042 716 318,12	1 225 943 224,27

Catatan/*Note*: ¹ Data Sementara (Data Anggaran Belum Diaudit)/*Temporary Data (Unaudited Budget Data)*

Sumber/*Source*: Badan Pengelola Keuangan dan Aset Daerah Kab. Hulu Sungai Tengah/*Regional Financial and Assets Agency of Hulu Sungai Tengah Regency*

Tabel
Table 2.4.3

Realisasi Pembiayaan Pemerintah Kabupaten Hulu Sungai Tengah Menurut Jenis Pembiayaan (ribu rupiah), 2017–2019
Actual Finances of Government of Hulu Sungai Tengah Regency by Kind of Finances (thousand rupiahs), 2017–2019

	Jenis Pembiayaan Kind of Finances	2017	2018	2019¹
	(1)	(2)	(3)	(4)
1	Penerimaan Pembiayaan Daerah/Acceptance Regional Funds	62 097 331,91	11 148 708,22	122 480 077,23
1.1	Sisa Lebih Perhitungan Anggaran Tahun Anggaran Sebelumnya/ <i>Remain Budget from Previous Year</i>	62 097 331,91	11 148 708,22	122 467 077,23
1.2	Pencairan Dana Cadangan/ <i>Expense Reserve Funds</i>	-	-	-
1.3	Hasil Penjualan Kekayaan Daerah yang Dipisahkan/ <i>Regional Property Sales Results Separated</i>	-	-	-
1.4	Penerimaan Pinjaman Daerah/ <i>Acceptance Regional Loans</i>	-	-	-
1.5	Penerimaan Kembali Pemberian Pinjaman/ <i>Back Lending</i>	-	-	13 000,00
1.6	Penerimaan Piutang Daerah/ <i>Local Government Credit</i>	-	-	-
1.7	Penerimaan Penyertaan Modal pada Bank Kalsel/ <i>Acceptance Capital on Bank Kalsel</i>	-	-	-
1.8	Lainnya/ <i>Other Funds</i>	-	-	-

GOVERNMENT

Lanjutan Tabel/Continued Table 2.4.3

Jenis Pembiayaan		2017	2018	2019 ¹
Kind of Finances		(1)	(2)	(3)
		(1)	(2)	(3)
2	Pengeluaran Pembiayaan Daerah/Expenditure Regional Funds	-	-	-
2.1	Pembentukan Dana Cadangan/Establishment Reserve Funds	-	-	-
2.2	Penyertaan Modal (Investasi) Pemerintah Daerah/Local Government Investment	-	-	-
2.3	Pembayaran Pokok Utang/Debt Payments	-	-	-
2.4	Pemberian Pinjaman Daerah/Local Government Loans	-	-	-
2.5	Lainnya/Other Funds	-	-	-
Sisa Lebih Pembiayaan Anggaran Tahun Berkenaan²		11 287 238,62	122 467 077,23	144 757 212,92
Remain Budget Current Year²				

Catatan/Note: ¹ Data Sementara (Data Anggaran Belum Diaudit)/Temporary Data (Unaudited Budget Data)

² Sisa Lebih Pembiayaan Anggaran Tahun Berkenaan = (Pendapatan–Belanja) + (Penerimaan Pembiayaan – Pengeluaran Pembiayaan)/Remain Budget Current Year = (Revenue–Expenditure) + (Acceptance Regional Funds – Expenditure Regional Funds)

Sumber/Source: Badan Pengelola Keuangan dan Aset Daerah Kab. Hulu Sungai Tengah/Regional Financial and Assets Agency of Hulu Sungai Tengah Regency

B A B 3

Chapter Three

KEPENDUDUKAN
DAN
KETENAGKERJAAN

Population
and
Employment

KEADAAN PENDUDUK KABUPATEN HULU SUNGAI TENGAH TAHUN 2019

Population in Hulu Sungai Tengah Regency, 2019

JUMLAH PENDUDUK

Population



Jumlah Penduduk Menurut Jenis Kelamin

Population by Sex



LAKI-LAKI/Male

136.778

JIWA



PEREMPUAN/Female

135.641

JIWA

RASIO

JENIS KELAMIN

Sex Ratio

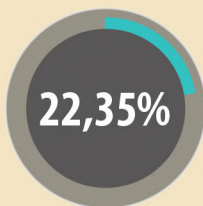
100,84

Setiap 100 penduduk perempuan ada
sebanyak 100 penduduk laki-laki

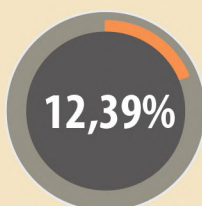
Every 100 female population there are
as many as 100 men

Kecamatan dengan Persentase Penduduk Terbanyak (3 teratas)

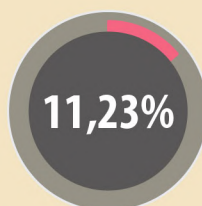
Subdistrict with The Highest Percentage of Population (top 3)



Barabai



Pandawan



Labuan Amas Utara



<https://hulusungaitengahkab.bps.go.id>

PENJELASAN TEKNIS

TECHNICAL NOTES

- | | |
|--|--|
| <p>1. Penduduk Indonesia adalah semua orang yang berdomisili di wilayah teritorial Indonesia selama 6 bulan atau lebih dan atau mereka yang berdomisili kurang dari 6 bulan tetapi bertujuan menetap.</p> | <p>1. <i>The population of Indonesia are all residents of the entire territory of Indonesia who have stayed for six months or longer, and those who intended to stay more than six months even though their length of stay is less than six months.</i></p> |
| <p>2. Laju pertumbuhan penduduk adalah angka yang menunjukkan persentase penambahan penduduk dalam jangka waktu tertentu.</p> | <p>2. <i>The growth rate of population is the number that show percentage of population growth within a specified period.</i></p> |
| <p>3. Kepadatan penduduk adalah rasio banyaknya penduduk per kilometer persegi.</p> | <p>3. <i>Population density is ratio of population per square kilometer.</i></p> |
| <p>4. Rasio jenis kelamin adalah perbandingan antara penduduk laki-laki dan penduduk perempuan pada suatu wilayah dan waktu tertentu. Biasanya dinyatakan dengan banyaknya penduduk laki-laki untuk 100 penduduk perempuan.</p> | <p>4. <i>Sex ratio is the ratio of males population to females population in a given area and time, usually expressed as the number of males for every 100 females.</i></p> |
| <p>5. Distribusi penduduk adalah pola persebaran penduduk di suatu wilayah, baik berdasarkan batas-batas geografis maupun berdasarkan batas-batas administrasi pemerintahan.</p> | <p>5. <i>Population distribution is the pattern of population distribution in an area, either by geographic boundaries or by government administrative boundaries.</i></p> |

POPULATION DAN EMPLOYMENT

6. **Komposisi penduduk** adalah pola persebaran penduduk menurut karakteristiknya, contoh: penduduk menurut kelompok umur, penduduk menurut jenis kelamin
7. **Rumah tangga** adalah seseorang atau sekelompok orang yang mendiami sebagian atau seluruh bangunan fisik/sensus dan biasanya tinggal bersama serta pengelolaan makan dari satu dapur. Yang dimaksud makan dari satu dapur adalah jika pengurusan kebutuhan sehari-harinya dikelola bersama-sama menjadi satu.
8. **Anggota rumah tangga** adalah semua orang yang biasanya bertempat tinggal di suatu rumah tangga, baik yang berada di rumah pada waktu pencacahan maupun yang sementara tidak ada.
9. **Rata-rata anggota rumah tangga** adalah angka yang menunjukkan rata-rata jumlah anggota rumah tangga per rumah tangga.
10. **Penduduk usia kerja** adalah penduduk yang berumur 15 tahun ke atas.
11. **Angkatan kerja** adalah penduduk usia kerja (15 tahun ke atas) yang
6. **Population compotition** is the pattern of population distribution by its characteristics, example: population by age group, population by sex
7. **Household** is an individual or group of people living in a physical/census building unit or part of it and usually commit on a common provision for food and other essentials of living. Common provision for food means one organising daily needs for all of household members.
8. **Household member** are those who usually lives in a household regardless of their location at the time of enumeration.
9. **Average household size** is the average number of household members per household.
10. **Working age population** is persons of 15 years and over.
11. **Labor force or economically active** are persons of 15 years and over,

bekerja, punya pekerjaan namun sementara tidak bekerja, dan pengangguran.

who in the previous week were working, temporarily absent from work but having jobs, and unemployment.

12. **Bekerja** adalah kegiatan ekonomi yang dilakukan oleh seseorang dengan maksud memperoleh atau membantu memperoleh pendapatan atau keuntungan dan lamanya bekerja paling sedikit 1 jam secara terus menerus dalam seminggu yang lalu (termasuk pekerja keluarga tanpa upah yang membantu dalam suatu usaha/kegiatan ekonomi).

12. **Working** is economic activity conducted by a person and intended to earn income by doing work or helping to do work at least one hour continuously during the reference week (including unpaid family worker/s for any economic activity).

13. **Jumlah jam kerja seluruhnya** adalah jumlah jam kerja yang digunakan untuk bekerja (tidak termasuk jam kerja istirahat resmi dan jam kerja yang digunakan untuk hal-hal di luar pekerjaan).

13. **Total working hours** is the total hours spent by an employee to perform all jobs (excluding the time used for other activities which are not classified as work).

14. **Lapangan usaha** adalah bidang kegiatan dari pekerjaan/tempat bekerja di mana seseorang bekerja. Klasifikasi lapangan usaha mengikuti Klasifikasi Baku Lapangan Usaha Indonesia (KBLI) dalam 1 digit.

14. **Industry** is field of a person's activity or establishment. The classification of industries follows the Indonesia Standard Industrial Classification (KBLI) in one digit.

15. **Status pekerjaan** adalah kedudukan seseorang dalam unit usaha/kegiatan dalam melakukan pekerjaan.

15. **Employment status** is the status of a person at his place of work or establishment where he was employed.

16. **Berusaha sendiri tanpa dibantu orang lain** adalah bekerja atau berusaha dengan menanggung risiko secara ekonomis, yaitu dengan tidak kembalinya ongkos produksi yang telah dikeluarkan dalam rangka usahanya tersebut, serta tidak menggunakan pekerja dibayar maupun pekerja tak dibayar, termasuk yang sifat pekerjaannya memerlukan teknologi atau keahlian khusus.
17. **Berusaha dibantu buruh tidak tetap/buruh tidak dibayar** adalah bekerja atau berusaha atas risiko sendiri, dan menggunakan buruh/pekerja tak dibayar dan atau buruh/pekerja tidak tetap.
18. **Berusaha dibantu buruh tetap/buruh dibayar** adalah berusaha atas risiko sendiri dan mempekerjakan paling sedikit satu orang buruh/pekerja tetap yang dibayar.
19. **Buruh/karyawan/pegawai** adalah seseorang yang bekerja pada orang lain atau instansi/kantor/perusahaan secara tetap dengan menerima upah/gaji baik berupa uang maupun barang. Buruh yang tidak mempunyai majikan tetap,
16. ***Own-account worker** is a person who works at his own risk without assisted by paid per mount worker or unpaid worker include technical job or skill job.*
17. ***Employer assisted by temporary workers/unpaid worker** is a person who works at his own risk and assisted by temporary worker/unpaid worker.*
18. ***Employer assisted by permanent workers/paid workers** is a person who does his business at her/his own risk at least one assisted by paid permanent worker.*
19. ***Employee** is a person who work permanently for other people or institution/office/ company and gains some money/cash or goods as wage/salary. Labor who have no permanent employer is not categorized as a laborer/*

tidak digolongkan sebagai buruh/karyawan, tetapi sebagai pekerja bebas. Seseorang dianggap memiliki majikan tetap jika memiliki 1 (satu) majikan (orang/rumah tangga) yang sama dalam sebulan terakhir, khusus pada sektor bangunan batasannya tiga bulan. Apabila majikannya instansi/ lembaga, boleh lebih dari satu.

worker/employee but casual worker. A laborers in general is considered to have a permanent employer if he has the same employer during the past month, particularly for building construction sector is 3 months. If the employer is an institution, more than 1 (one) employer is allowed.

20. **Pekerja bebas** adalah seseorang yang bekerja pada orang lain/majikan/institusi yang tidak tetap (lebih dari 1 majikan dalam sebulan terakhir) di usaha pertanian baik berupa usaha rumah tangga maupun bukan usaha rumah tangga, ataupun di nonpertanian atas dasar balas jasa dengan menerima upah atau imbalan baik berupa uang maupun barang, dan baik dengan sistem pembayaran harian maupun borongan

20. **Casual employee** is a person who does not work permanently for other people/employer/ institution (more than 1 employer during the last 1 month) in agricultural sector, either home industry or not home industry, or in non-agricultural sector based on remuneration paid with money or goods, and based on daily or contact payment system.

21. **Pekerja tak dibayar** adalah seseorang yang bekerja membantu usaha untuk memperoleh penghasilan/keuntungan yang dilakukan oleh salah seorang anggota rumah tangga atau bukan anggota rumah tangga tanpa mendapat upah/gaji baik berupa uang maupun barang.

21. **Unpaid worker** is a person who intended to work without pay either with money or good, in an establishment run by other members of the family, relative or neighbour.

ULASAN

DESCRIPTION

3.1 Penduduk

Penduduk Kabupaten Hulu Sungai Tengah berdasarkan proyeksi penduduk tahun 2019 sebanyak 272.419 jiwa yang terdiri atas 136.778 jiwa penduduk laki-laki dan 135.641 jiwa penduduk perempuan. Sementara itu besarnya angka rasio jenis kelamin tahun 2019 penduduk laki-laki terhadap penduduk perempuan sebesar 100,84. Kepadatan penduduk di Kabupaten Hulu Sungai Tengah tahun 2019 mencapai 154 jiwa/km². Kepadatan penduduk tertinggi terletak di Kecamatan Barabai dengan kepadatan sebesar 1.495 jiwa/km² dan terendah di Kecamatan Batang Alai Timur sebesar 10 jiwa/km².

3.2 Ketenagakerjaan

Jumlah pencari kerja yang terdaftar di Dinas Penanaman Modal, Pelayanan Terpadu Satu Pintu, dan Tenaga Kerja Kabupaten Hulu Sungai Tengah tahun 2019 sebanyak 2.495 orang, sedangkan tenaga kerja yang ditempatkan sebanyak 585 orang.

3.1 Population

Hulu Sungai Tengah population based population projections for 2019 were 272,419 people consisting of 136,778 inhabitants of the male and 135,641 female population people. While the sex ratio in 2019 the male population towards the female population are 100.84. Population density of Hulu Sungai Tengah Regency in 2019 reached 154 people/km². Highest population density of subdistrict is located in the Barabai Subdistrict with the number of density are 1,495 people/km² and the lowest in Batang Alai Timur Subdistrict with 10 people/km².

3.2 Employment

Number of Job Seekers Registered in Investment, One-stop Service, and Manpower Agency of Hulu Sungai Tengah Regency were 2,495 workers, while the workforce placed as many as 585.

3.1 PENDUDUK/POPULATION

Tabel 3.1.1 **Penduduk, Laju Pertumbuhan Penduduk, Distribusi Persentase Penduduk, Kepadatan Penduduk, Rasio Jenis Kelamin Penduduk Menurut Kecamatan di Kabupaten Hulu Sungai Tengah, 2010 dan 2019**
Population, Population Growth Rate, Percentage Distribution of Population, Population Density, and Population Sex Ratio by Sub District in Hulu Sungai Tengah Regency, 2010 and 2019

	Kecamatan Subdistrict	Penduduk Population			Laju Pertumbuhan Penduduk per Tahun Annual Population Growth Rate (%)	
		2010 ¹	2010 ²	2019 ²	2000-2010	2010-2019 ²
	(1)	(2)	(3)	(4)	(5)	(6)
1	Haruyan	20 468	20 324	22 837	0,60	1,468
2	Batu Benawa	18 360	18 468	20 085	0,37	1,055
3	Hantakan	11 648	11 602	12 975	0,36	1,408
4	Batang Alai Selatan	21 879	21 949	23 775	0,01	1,004
5	Batang Alai Timur	6 989	7 120	8 065	-	1,570
6	Barabai	52 662	53 368	60 873	1,45	1,658
7	Labuan Amas Selatan	26 256	26 336	29 029	0,72	1,224
8	Labuan Amas Utara	27 321	27 481	30 600	0,66	1,353
9	Pandawan	30 768	30 067	33 754	1,10	1,456
10	Batang Alai Utara	17 288	17 347	19 239	0,96	1,302
11	Limpasu	9 821	10 032	11 187	-	1,371
Hulu Sungai Tengah		243 460	244 094	272 419	0,86	1,382

POPULATION DAN EMPLOYMENT

Lanjutan Tabel/Continued Table 3.1.1

Kecamatan Subdistrict	Persentase Penduduk Percentage of Total Population		Kepadatan Penduduk per km ² Population Density per sq.km	
	2010 ¹	2019 ²	2010 ¹	2019 ²
(1)	(7)	(8)	(9)	(10)
1 Haruyan	8,41	8,38	202	225
2 Batu Benawa	7,54	7,37	337	369
3 Hantakan	4,78	4,76	56	62
4 Batang Alai Selatan	8,99	8,73	288	313
5 Batang Alai Timur	2,87	2,96	9	10
6 Barabai	21,63	22,35	1 294	1 495
7 Labuan Amas Selatan	10,78	10,66	268	297
8 Labuan Amas Utara	11,22	11,23	160	180
9 Pandawan	12,64	12,39	264	290
10 Batang Alai Utara	7,10	7,06	265	294
11 Limpasu	4,03	4,11	161	183
Hulu Sungai Tengah	100,00	100,00	137	154

Lanjutan Tabel/*Continued Table 3.1.1*

	Kecamatan <i>Subdistrict</i>	Rasio Jenis Kelamin/ <i>Population Sex Ratio</i>	
		2010 ¹	2019 ²
	(1)	(11)	(12)
1	Haruyan	98,6	100,80
2	Batu Benawa	97,8	100,53
3	Hantakan	102,5	102,51
4	Batang Alai Selatan	96,4	98,65
5	Batang Alai Timur	104,0	100,02
6	Barabai	99,9	101,33
7	Labuan Amas Selatan	95,8	96,91
8	Labuan Amas Utara	102,9	104,18
9	Pandawan	100,5	100,81
10	Batang Alai Utara	100,3	100,85
11	Limpasu	103,0	103,66
	Hulu Sungai Tengah	99,7	100,84

Catatan/*Note*: ¹ Hasil SP2010 (Mei)/*The result of the 2010 Population Census (May)*

² Hasil Proyeksi Penduduk Indonesia 2015–2035 (Pertengahan tahun/Juni)/*The result of Indonesia Population Projection 2010–2035 (mid year/June)*

Sumber/*Source*: BPS, Sensus Penduduk (SP) 2010 dan Proyeksi Penduduk Indonesia 2015–2035/BPS-*Statistics Indonesia, 2010 Population Census and Indonesia Population Projection 2015–2035*

Tabel 3.1.2 **Jumlah Penduduk Menurut Jenis Kelamin dan Kecamatan di Kabupaten Hulu Sungai Tengah, 2019**
Table 3.1.2 **Population by Sex and Subdistrict in Hulu Sungai Tengah Regency, 2019**

	Kecamatan Subdistrict	Jenis Kelamin Sex		
		Laki-Laki Male	Perempuan Female	Jumlah Total
	(1)	(2)	(3)	(4)
1	Haruyan	11 464	11 373	22 837
2	Batu Benawa	10 069	10 016	20 085
3	Hantakan	6 568	6 407	12 975
4	Batang Alai Selatan	11 807	11 968	23 775
5	Batang Alai Timur	4 033	4 032	8 065
6	Barabai	30 638	30 235	60 873
7	Labuan Amas Selatan	14 287	14 742	29 029
8	Labuan Amas Utara	15 613	14 987	30 600
9	Pandawan	16 945	16 809	33 754
10	Batang Alai Utara	9 660	9 579	19 239
11	Limpasu	5 694	5 493	11 187
Hulu Sungai Tengah		136 778	135 641	272 419

Sumber/Source: BPS, Sensus Penduduk (SP) 2010 dan Proyeksi Penduduk Indonesia 2015–2035/BPS-Statistics Indonesia, 2010 Population Census and Indonesia Population Projection 2015–2035

Tabel 3.1.3 Jumlah Penduduk Menurut Kelompok Umur dan Jenis Kelamin di Kabupaten Hulu Sungai Tengah, 2019
Table 3.1.3 *Population by Age Group and Sex in Hulu Sungai Tengah Regency, 2019*

Kelompok Umur <i>Age Group</i>	Jenis Kelamin/ <i>Sex</i>		
	Laki-Laki <i>Male</i>	Perempuan <i>Female</i>	Jumlah <i>Total</i>
(1)	(2)	(3)	(4)
0–4	11 306	10 754	22 060
5–9	13 300	12 565	25 865
10–14	13 464	12 351	25 815
15–19	12 241	10 501	22 742
20–24	9 645	8 358	18 003
25–29	9 094	8 240	17 334
30–34	9 213	9 278	18 491
35–39	9 954	10 196	20 150
40–44	10 418	11 039	21 457
45–49	10 629	10 566	21 195
50–54	8 631	8 961	17 592
55–59	6 686	7 118	13 804
60–64	5 107	5 723	10 830
65–69	3 553	4 005	7 558
70–75	2 016	2 900	4 916
75+	1 521	3 086	4 607
Jumlah/Total	136 778	135 641	272 419

Sumber/Source: BPS, Sensus Penduduk (SP) 2010 dan Proyeksi Penduduk Indonesia 2015–2035/BPS-*Statistics Indonesia, 2010 Population Census and Indonesia Population Projection 2015–2035*

Jumlah Penduduk, Jumlah Penduduk Wajib KTP, dan Jumlah Penduduk yang Sudah Melakukan Perekaman E-KTP Menurut Kecamatan di Kabupaten Hulu Sungai Tengah, 2019
Number of Population, Number of Mandatory Identity Card, and Number of Population Who Have Performed E-ID Card Record by Subdistrict in Hulu Sungai Tengah Regency, 2019

	Kecamatan <i>Subdistrict</i>	Jumlah Penduduk <i>Population</i>	Jumlah Penduduk Wajib KTP <i>Total population Mandatory ID</i>	Jumlah Penduduk yang Sudah Direkam <i>Number of Recorded Populations</i>
	(1)	(2)	(4)	(5)
1	Haruyan	22 001	16 040	15 954
2	Batu Benawa	20 259	14 908	14 736
3	Hantakan	12 343	8 426	8 315
4	Batang Alai Selatan	23 842	17 686	17 454
5	Batang Alai Timur	6 988	4 809	4 686
6	Barabai	54 606	39 543	39 254
7	Labuan Amas Selatan	28 872	21 106	20 971
8	Labuan Amas Utara	27 155	19 980	19 728
9	Pandawan	34 129	24 718	24 402
10	Batang Alai Utara	18 178	13 052	12 920
11	Limpasu	10 872	7 820	7 664
	Hulu Sungai Tengah	259 245	188 088	186 084

Sumber/*Source*: Dinas Kependudukan dan Pencatatan Sipil Kabupaten Hulu Sungai Tengah/*Population and Civil Registration Services of Hulu Sungai Tengah Regency*

Tabel
Table 3.1.5

Jumlah Akta yang diterbitkan Menurut Bulan dan Jenis Akta di Kabupaten Hulu Sungai Tengah, 2019
Number of Certificate that Issued by Month and Type of Certificate in Hulu Sungai Tengah Regency, 2019

Bulan Month	Akta Kelahiran Umum General Birth Certificate	Akta Kelahiran 60 Hari-18 Tahun	Akta Kelahiran Terlambat	Akta Kematian Death Certificate
(1)	(2)	(3)	(4)	(5)
Januari/January	195	533	486	-
Februari/February	159	549	525	2
Maret/March	145	493	487	5
April/April	167	543	504	5
Mei/May	171	524	497	3
Juni/June	156	491	500	3
Juli/July	238	1 094	1 254	5
Agustus/August	163	634	712	4
September/September	179	702	879	5
Oktober/October	206	672	876	6
November/November	172	488	594	4
Desember/December	210	571	742	4
Jumlah/Total	2 161	7 294	8 056	46

Sumber/Source: Dinas Kependudukan dan Pencatatan Sipil Kabupaten Hulu Sungai Tengah/Population and Civil Registration Services of Hulu Sungai Tengah Regency

3.2 KETENAGAKERJAAN/EMPLOYMENT

Tabel
Table 3.2.1

Persentase Penduduk Berumur 15 Tahun Keatas Menurut Jenis Kegiatan Selama Seminggu yang Lalu dan Jenis Kelamin di Kabupaten Hulu Sungai Tengah, 2019
Percentage of Population Aged 15 Years and Over by Type of Activity During The Previous Week and Sex in Hulu Sungai Tengah Regency, 2019

Kegiatan Utama <i>Main Activity</i>	Jenis Kelamin/Sex		
	Laki-laki <i>Male</i>	Perempuan <i>Female</i>	Jumlah <i>Total</i>
(1)	(2)	(3)	(4)
Angkatan Kerja/Economically Active			
Bekerja/ <i>Working</i>	80,34	56,57	68,39
Pengangguran Terbuka/ <i>Unemployment</i>	2,94	1,24	2,08
Bukan Angkatan Kerja/ Economically Inactive			
Sekolah/ <i>Attending School</i>	8,12	7,40	7,76
Mengurus Rumah Tangga/ <i>Housekeeping</i>	3,61	32,46	18,13
Lainnya/ <i>Others</i>	4,99	2,32	3,65
Jumlah/Total	100,00	100,00	100,00
Tingkat Partisipasi Angkatan Kerja/ Economically Active Participation Rate	83,28	57,81	70,47
Tingkat Pengangguran Terbuka/ Unemployment Rate	3,53	2,14	2,96

Sumber/*Source*: Badan Pusat Statistik Kabupaten Hulu Sungai Tengah, Survei Angkatan Kerja Nasional Agustus/BPS-Statistics of Hulu Sungai Tengah Regency, August National Labor Force Survey

Persentase Penduduk Berumur 15 Tahun Ke Atas Menurut Pendidikan Tertinggi yang Ditamatkan dan Jenis Kegiatan Selama Seminggu yang Lalu di Kabupaten Hulu Sungai Tengah, 2019

Tabel 3.2.2
Table

Percentage of Population Aged 15 Years and Over by Educational Attainment and Type of Activity During The Previous Week in Hulu Sungai Tengah Regency, 2019

Pendidikan Tertinggi yang Ditamatkan <i>Educational Attainment</i>	Angkatan Kerja/ <i>Economically Active</i>			Bukan Angkatan Kerja <i>Economically Inactive</i>
	Bekerja <i>Working</i>	Pengangguran Terbuka <i>Unemployment</i>	Jumlah Total	
(1)	(2)	(3)	(4)	(5)
Tidak/Belum Pernah Sekolah, Tidak/Belum Tamat SD/ <i>No Schooling, Not Yet Completed Primary School</i>	18,69	7,64	18,36	17,19
Sekolah Dasar Sederajat/ <i>Primary School</i>	30,24	14,15	29,76	26,67
Sekolah Menengah Pertama Sederajat/ <i>Junior High School</i>	17,59	15,65	17,53	34,16
Sekolah Menengah Atas Sederajat/ <i>Senior High School</i>	22,85	46,76	23,56	18,52
Diploma I/II/III/Akademi Diploma I/II/III/Academy	1,94	5,40	2,05	1,42
Universitas/ <i>University</i>	8,69	10,39	8,74	2,04
Jumlah/Total	100,00	100,00	100,00	100,00

Sumber/Source: Badan Pusat Statistik Kabupaten Hulu Sungai Tengah, Survei Angkatan Kerja Nasional Agustus/BPS-Statistics of Hulu Sungai Tengah Regency, August National Labor Force Survey

Tabel
Table

3.2.3

Persentase Penduduk Berumur 15 Tahun Keatas yang Bekerja Selama Seminggu yang Lalu Menurut Kelompok Umur dan Jenis Kelamin di Kabupaten Hulu Sungai Tengah, 2019
Percentage of Population Aged 15 Years and Over Who Worked During the Previous Week by Age Group and Sex in Hulu Sungai Tengah Regency, 2019

Kelompok Umur <i>Age Group</i>	Jenis Kelamin/Sex		
	Laki-laki <i>Male</i>	Perempuan <i>Female</i>	Jumlah <i>Total</i>
(1)	(2)	(3)	(4)
15–24	12,70	12,11	12,45
25–30	12,48	8,99	11,03
31–34	9,03	9,47	9,22
35–44	23,92	24,35	24,10
45–54	23,79	25,04	24,31
55–59	7,65	7,35	7,53
60–64	5,26	4,35	4,88
65+	5,18	8,33	6,49
Jumlah/Total	100,00	100,00	100,00

Sumber/Source: Badan Pusat Statistik Kabupaten Hulu Sungai Tengah, Survei Angkatan Kerja Nasional Agustus/BPS-Statistics of Hulu Sungai Tengah Regency, August National Labor Force Survey

Tabel
Table 3.2.4

Persentase Penduduk Berumur 15 Tahun Ke Atas yang Bekerja Selama Seminggu yang Lalu Menurut Lapangan Pekerjaan Utama dan Jenis Kelamin di Kabupaten Hulu Sungai Tengah, 2019
Percentage of Population Aged 15 Years and Over Who Worked During the Previous Week by Main Industry and Sex in Hulu Sungai Tengah Regency, 2019

Lapangan Pekerjaan Utama ¹⁾ <i>Main Industry ¹⁾</i>	Jenis Kelamin/Sex		
	Laki-laki <i>Male</i>	Perempuan <i>Female</i>	Jumlah <i>Total</i>
(1)	(2)	(3)	(4)
1	36,27	36,03	36,17
2	1,55	0,00	0,91
3	7,59	7,54	7,57
4	0,58	0,40	0,51
5	11,51	0,31	6,85
6	23,23	34,06	27,74
7	4,24	1,17	2,96
8	1,14	1,51	1,29
9	13,88	18,99	16,00
Jumlah/Total	100,00	100,00	100,00

Catatan/Note: ¹⁾

1 Pertanian, Kehutanan, Perburuan, dan Perikanan/*Agriculture, Forestry, Hunting, and Fisheries*

2 Pertambangan dan Penggalian/*Mining and Quarrying*

3 Industri Pengolahan/*Manufacturing Industry*

4 Listrik, Gas, dan Air/*Electricity, Gas, and Water*

5 Bangunan/*Construction*

6 Perdagangan Besar, Eceran, Rumah Makan, dan Hotel/*Wholesale Trade, Retail Trade, Restaurants, and Hotels*

7 Angkutan, Pergudangan, dan Komunikasi/*Transportation, Warehousing, and Communication*

8 Keuangan, Asuransi, Usaha Persewaan Bangunan, Tanah, dan Jasa Perusahaan/*Financial, Insurance, Real Estate, and Business Services*

9 Jasa Kemasyarakatan, Sosial, dan Perorangan/*Community, Social, and Personal Services*

Sumber/Source:

Badan Pusat Statistik Kabupaten Hulu Sungai Tengah, Survei Angkatan Kerja Nasional Agustus/*BPS-Statistics of Hulu Sungai Tengah Regency, August National Labor Force Survey*

Persentase Penduduk Berumur 15 Tahun Ke Atas yang Bekerja Selama Seminggu yang Lalu Menurut Jumlah Jam Kerja Seluruhnya dan Jenis Kelamin di Kabupaten Hulu Sungai Tengah, 2019
Percentage of Population Aged 15 Years and Over Who Worked During the Previous Week by Total Working Hours and Sex in Hulu Sungai Tengah Regency, 2019

Jumlah Jam Kerja Seluruhnya (jam) <i>Total Working Hours (hours)</i>	Jenis Kelamin/Sex		
	Laki-laki <i>Male</i>	Perempuan <i>Female</i>	Jumlah <i>Total</i>
(1)	(2)	(3)	(4)
0 ¹	5,12	9,64	7,00
1–14	5,98	14,45	9,51
15–24	13,57	16,89	14,95
25–34	16,62	18,82	17,54
35–40	16,34	11,89	14,48
41+	42,37	28,31	36,52
Jumlah/Total	100,00	100,00	100,00

Catatan/Note: ¹ Sementara tidak bekerja/*Temporarily out of work*

Sumber/Source: Badan Pusat Statistik Kabupaten Hulu Sungai Tengah, Survei Angkatan Kerja Nasional Agustus/BPS-Statistics of Hulu Sungai Tengah Regency, August National Labor Force Survey

Tabel
Table

3.2.6

Persentase Penduduk Berumur 15 Tahun Ke Atas yang Bekerja Selama Seminggu yang Lalu Menurut Jumlah Jam Kerja Pada Pekerjaan Utama dan Jenis Kelamin di Kabupaten Hulu Sungai Tengah, 2019

Percentage of Population Aged 15 Years and Over Who Worked During the Previous Week by Number of Working Hours on Main Industry and Sex in Hulu Sungai Tengah Regency, 2019

Jumlah Jam Kerja Pada Pekerjaan Utama (jam) <i>Number of Working Hours on Main Industry (hours)</i>	Jenis Kelamin/Sex		
	Laki-laki <i>Male</i>	Perempuan <i>Female</i>	Jumlah <i>Total</i>
(1)	(2)	(3)	(4)
0 ¹	5,35	9,64	7,14
1-14	7,80	17,28	11,75
15-24	17,89	18,14	18,00
25-34	19,69	18,34	19,12
35-40	15,83	12,56	14,47
41+	33,44	24,05	29,53
Jumlah/Total	100,00	100,00	100,00

Catatan/Note: ¹ Sementara tidak bekerja/*Temporarily out of work*

Sumber/Source: Badan Pusat Statistik Kabupaten Hulu Sungai Tengah, Survei Angkatan Kerja Nasional Agustus/BPS-Statistics of Hulu Sungai Tengah Regency, August National Labor Force Survey

Tabel
Table 3.2.7

Persentase Penduduk Berumur 15 Tahun Ke Atas yang Bekerja Selama Seminggu yang Lalu Menurut Status Pekerjaan Utama dan Jenis Kelamin di Kabupaten Hulu Sungai Tengah, 2019
Percentage of Population Aged 15 Years and Over Who Worked During the Previous Week by Main Employment Status and Sex in Hulu Sungai Tengah Regency, 2019

Status Pekerjaan Utama <i>Main Employment Status</i>	Jenis Kelamin/Sex		
	Laki-laki <i>Male</i>	Perempuan <i>Female</i>	Jumlah <i>Total</i>
(1)	(2)	(3)	(4)
Berusaha sendiri <i>Own account worker</i>	28,60	24,77	27,00
Berusaha dibantu buruh tidak tetap/buruh tak dibayar/ <i>Employer assisted by temporary worker/unpaid worker</i>	23,57	18,63	21,52
Berusaha dibantu buruh tetap/buruh dibayar/ <i>Employer assisted by permanent worker/paid worker</i>	3,88	0,35	2,41
Buruh/Karyawan/Pegawai <i>Regular employee</i>	30,87	23,78	27,92
Pekerja bebas <i>Casual employee</i>	7,37	4,55	6,19
Pekerja keluarga/tak dibayar <i>Family worker/unpaid worker</i>	5,72	27,91	14,95
Jumlah/Total	100,00	100,00	100,00

Sumber/Source: Badan Pusat Statistik Kabupaten Hulu Sungai Tengah, Survei Angkatan Kerja Nasional Agustus/BPS-Statistics of Hulu Sungai Tengah Regency, August National Labor Force Survey

Tabel 3.2.8 **Jumlah Pencari Kerja Terdaftar Menurut Bulan dan Jenis Kelamin di Kabupaten Hulu Sungai Tengah, 2019**
Table 3.2.8 **Number of Registered Job Applicants by Month and Sex in Hulu Sungai Tengah Regency, 2019**

Bulan Month	Jenis Kelamin/Sex		
	Laki-laki Male	Perempuan Female	Jumlah Total
(1)	(2)	(3)	(4)
Januari/January	145	85	230
Februari/February	106	47	153
Maret/March	57	30	87
April/April	88	47	135
Mei/May	169	49	218
Juni/June	353	189	542
Juli/July	222	68	290
Agustus/August	172	60	232
September/September	104	38	142
Oktober/October	140	67	207
November/November	70	45	115
Desember/December	103	41	144
2019	1 729	766	2 495

Sumber/Source: Dinas Penanaman Modal, Pelayanan Terpadu Satu Pintu, dan Tenaga Kerja Kabupaten Hulu Sungai Tengah/Investment, One-stop Service, and Manpower Agency of Hulu Sungai Tengah Regency

Tabel 3.2.9 **Penempatan Tenaga Kerja Menurut Bulan dan Jenis Kelamin di Kabupaten Hulu Sungai Tengah, 2019**
Table 3.2.9 **Placement of Registered Job Applicants by Month and Sex in Hulu Sungai Tengah Regency, 2019**

Bulan Month	Jenis Kelamin/Sex		
	Laki-laki Male	Perempuan Female	Jumlah Total
(1)	(2)	(3)	(4)
Januari/January	77	108	185
Februari/February	-	-	-
Maret/March	-	-	-
April/April	-	-	-
Mei/May	-	-	-
Juni/June	87	223	310
Juli/July	-	-	-
Agustus/August	65	-	65
September/September	2	-	2
Oktober/October	18	2	20
November/November	3	-	3
Desember/December	-	-	-
2019	252	333	585

Sumber/Source: Dinas Penanaman Modal, Pelayanan Terpadu Satu Pintu, dan Tenaga Kerja Kabupaten Hulu Sungai Tengah/Investment, One-stop Service, and Manpower Agency of Hulu Sungai Tengah Regency

B A B 4

Chapter Four

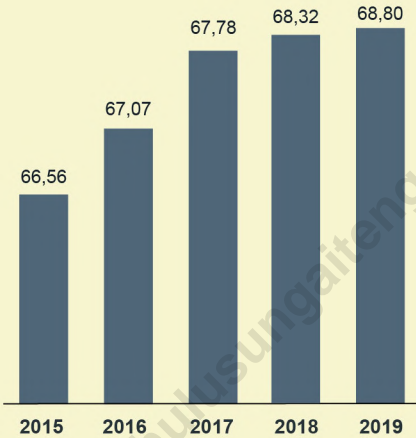
SOSIAL DAN
KESEJAHTERAAN
RAKYAT | Social
and
Welfare

PEMBANGUNAN MANUSIA KABUPATEN HULU SUNGAI TENGAH

Human Development of Hulu Sungai Tengah Regency

Indeks Pembangunan Manusia (IPM)

Human Development Index (HDI)



Tahun 2019, IPM Kabupaten Hulu Sungai Tengah yaitu 68,80. Nilai ini menempatkan Kabupaten Hulu Sungai Tengah sebagai kabupaten dengan IPM sedang

In 2019, HDI of Hulu Sungai Tengah Regency is 68.80. This value places the Hulu Sungai Tengah Regency as a regency with moderate HDI

Perkembangan Peringkat IPM

HDI Rating Progress



Komponen Indeks Pembangunan Manusia, 2019

Human Development Index Component, 2019



Angka Harapan Hidup/Life Expectancy

65,82 tahun
year



Rata-rata Lama Sekolah/Mean Year of Schooling

7,99 tahun
year



Pengeluaran Per Kapita/Expenditure Per Capita

12.257 ribu rupiah/orang/tahun
thousand rupiahs/person/year



Harapan Lama Sekolah/Expected Year of Schooling

12,19 tahun
year



<https://hulusungaitengahkab.bps.go.id>

PENJELASAN TEKNIS

1. **Tidak/belum pernah sekolah** adalah mereka yang tidak pernah atau belum pernah terdaftar dan tidak pernah atau belum pernah aktif mengikuti pendidikan di suatu jenjang pendidikan formal. Termasuk juga yang tamat/belum tamat taman kanak-kanak tetapi tidak melanjutkan ke sekolah dasar.
2. **Masih bersekolah** adalah mereka yang terdaftar dan aktif mengikuti pendidikan formal dan nonformal (Paket A, B, atau C), baik pendidikan dasar, menengah maupun pendidikan tinggi. Bagi mahasiswa yang sedang cuti dianggap masih bersekolah.
3. **Tidak bersekolah lagi** adalah mereka yang pernah terdaftar dan aktif mengikuti pendidikan di suatu jenjang pendidikan formal dan nonformal (Paket A, B, atau C), tetapi pada saat pencacahan tidak lagi terdaftar dan tidak aktif mengikuti pendidikan.
4. **Tamat sekolah** adalah menyelesaikan pelajaran yang ditandai dengan lulus ujian akhir pada kelas atau tingkat terakhir

TECHNICAL NOTES

1. ***Not/never attending school*** is someone who has never attended or never been registered in a formal education, such as primary, secondary, and tertiary education. Those who just completed kindergarten are considered as never attended school.
2. ***Attending school*** is someone who is currently attending primary, secondary, or tertiary education, including package A, package B, or package C. College student who postpones his/her study is considered as attending school.
3. ***Not attending school anymore*** is someone who had enrolled and participated in formal and non-formal education in the past including package A, package B, or package C, but currently does not attend school.
4. ***Completed particular level of education*** is someone who has completed particular level of education in private or public

suatu jenjang pendidikan di sekolah negeri maupun swasta dengan mendapatkan tanda tamat belajar/ijazah. Seseorang yang belum mengikuti pelajaran pada kelas tertinggi tetapi telah mengikuti ujian akhir dan lulus dianggap tamat sekolah.

5. **Jalur Pendidikan di Indonesia** terdiri atas 1) pendidikan formal, 2) pendidikan nonformal, dan 3) pendidikan informal yang ketiganya dapat saling melengkapi dan memperkaya (Undang-Undang No. 20 Tahun 2013 tentang Sistem Pendidikan Nasional).

6. **Jenjang Pendidikan Formal** terdiri atas pendidikan dasar, pendidikan menengah, dan pendidikan tinggi. Jenis pendidikan yang diajarkan mencakup pendidikan umum, kejuruan, akademik, profesi, vokasi, keagamaan, dan khusus.

a. Pendidikan Dasar berbentuk Sekolah Dasar (SD) dan Madrasah Ibtidaiyah (MI) atau bentuk lain yang sederajat serta Sekolah Menengah Pertama (SMP) dan Madrasah Tsanawiyah (MTs), atau bentuk lain yang sederajat.

school and accepting graduation certificate. Someone who has never attended the highest grade but passed the final exam is considered as completed particular level of education.

5. **The Education System in Indonesia** consists of 1) a formal education, 2) non-formal education, and 3) informal education that all three can be complementary and enriching (Law No. 20 Year 2013 about The National Education System).

6. **The Formal Education Level** consists of primary education, secondary education, and high education. The kind of education that taught consists of general education, vocational, academic, professional, religious, and specific education.

a. *The Primary Education consists of Elementary School and Islamic Elementary School or other equivalent forms and Junior High School and MTs, or other equivalent forms.*

- b. Pendidikan Menengah berbentuk Sekolah Menengah Atas (SMA), Madrasah Aliyah (MA), Sekolah Menengah Kejuruan (SMK), dan Madrasah Aliyah Kejuruan (MAK), atau bentuk lain yang sederajat.
- c. Pendidikan Tinggi merupakan jenjang pendidikan setelah pendidikan menengah yang mencakup program pendidikan diploma, sarjana, magister, spesialis, dan doktor yang diselenggarakan oleh perguruan tinggi. Perguruan tinggi dapat berbentuk akademi, politeknik, sekolah tinggi, institut, atau universitas.
7. **Rumah Sakit** adalah tempat pemeriksaan dan perawatan kesehatan, biasanya berada di bawah pengawasan dokter/tenaga medis, yang melayani penderita yang sakit untuk berobat rawat jalan atau rawat inap.
8. **Rumah Bersalin** adalah sarana pelayanan kesehatan dengan izin sebagai rumah bersalin, dilengkapi pelayanan pemeriksaan kehamilan, persalinan serta pemeriksaan ibu dan anak yang berada di bawah pengawasan bidan senior.
- b. *The Secondary Education consists of the senior high school, MA, Vocational School, and Vocational Madrasah Aliyah, or other equivalent forms.*
- c. *The High Education consists of the education level after the secondary education that consists of diplomas, bachelor, master, specialist, and doctoral degrees that are held by the college. The colleges can be academy, polytechnic, high school, institute, or university.*
7. **Hospital** is a place for health check, usually controlled/supervised by doctors/medical personnel to serve the ill patients to get outpatient or inpatient treatment services.
8. **Maternity House** is health care facility with a license as a maternity house, equipped with prenatal care, childbirth and examination of mothers and children which is under the supervision of a senior midwife.

9. **Puskesmas (Pusat Kesehatan Masyarakat)** adalah unit pelaksana teknis dinas kesehatan kabupaten/kota yang mempunyai fungsi utama sebagai penyelenggara pelayanan kesehatan tingkat pertama. Wilayah kerja puskesmas maksimal adalah satu kecamatan dan untuk dapat menjangkau wilayah kerjanya, puskesmas mempunyai jaringan pelayanan yang meliputi unit Puskesmas Pembantu (Pustu), unit Puskesmas Keliling (Puskel), dan unit bidan desa/komunitas (Peraturan Menteri Kesehatan RI No. 75 Tahun 2014 Tentang Pusat Kesehatan Masyarakat).

10. **Apotek** adalah suatu tempat tertentu yang digunakan untuk melakukan pekerjaan kefarmasian, dan penyaluran/penjualan obat atau bahan farmasi dan perbekalan kesehatan lainnya kepada masyarakat yang dikelola oleh tenaga apoteker (Peraturan Menteri Kesehatan RI No. 1332 Tahun 2002 Tentang Perubahan Atas Peraturan Menteri Kesehatan RI No. 922/MENKES/PER/X/1993 Tentang Ketentuan dan Tata Cara Pemberian Izin Apotek).

9. **Public Health Center** is technical implementation unit of regency health department that have the primary function as a first-level health care providers. The working area standard of public health center is one district and to reach their working areas, public health centers have a service network covering subsidiary of public health center, mobile public health center units, and midwife units (Regulation of the Minister of Health of Indonesia Number 75 Year 2014 about Public Health Center).

10. **Pharmacy** is a specific place that is used for pharmaceutical jobs, and distribution/sale of drugs/pharmaceuticals and other medical supplies to people that are administered by trained pharmacist (Regulation of the Minister of Health of Indonesia Number 1332 Year 2002 about the Changes of Regulation of the Minister of Health of Indonesia Number 922/MENKES/PER/X/1993 about Pro-vision and Procedures for Administration of Licensed Pharmacies).

11. **Imunisasi** adalah memasukkan kuman atau racun penyakit tertentu yang sudah dilemahkan (vaksin) ke dalam tubuh dengan cara disuntik atau diminum (diteteskan dalam mulut) dengan maksud agar terjadi kekebalan tubuh terhadap penyakit tersebut.
12. **BCG (Bacillus Calmette Guerin)** merupakan vaksinasi untuk mencegah penyakit TBC, diberikan pada bayi baru lahir atau anak, dengan suntikan pada kulit pangkal lengan atas. Bekas suntikan kemudian akan membentuk tonjolan kecil jaringan parut pada kulit lengan atas. Suntikan BCG diberikan kepada anak sebanyak 1 kali.
13. **DPT (Difteri, Pertusis, Tetanus)** merupakan vaksin untuk mencegah penyakit Difteri, Pertusis, dan Tetanus yang diberikan pada bayi berumur 3 bulan ke atas, dengan suntikan pada paha, diulang 1 bulan dan 2 bulan kemudian, sehingga suntikan imunisasi DPT lengkap pada balita berjumlah 3 kali (kadang-kadang selang waktu antar suntikan bisa lebih dari 1 bulan).
11. *Immunization is putting enervated microbe of a certain disease into human body by injection or drinking (dropping into mouth) to make the body immune to that disease.*
12. *BCG (Bacillus Calmette Guerin) is a vaccine to prevent TBC disease, given to newborns or children, by injection at the base of the skin of the upper arm. Injection site will form little bumps of scar tissue in the skin of the upper arm. BCG injections given to children 1 times.*
13. *DPT (Diphtheria, Pertussis, Tetanus) is a vaccine to prevent the diphtheria, pertussis, and tetanus disease, given to infants aged 3 months and above, with a shot in the thigh, repeated one month and two months later, so that the complete DPT immunization shots at toddler totaling 3 times (sometimes the time interval between injections can be more than 1 month).*

14. Untuk mengukur kemiskinan, BPS menggunakan konsep kemampuan memenuhi kebutuhan dasar (*basic needs approach*). Dengan pendekatan ini, kemiskinan dipandang sebagai ketidakmampuan dari sisi ekonomi untuk memenuhi kebutuhan dasar makanan dan bukan makanan yang diukur dari sisi pengeluaran. Metode yang digunakan adalah menghitung Garis Kemiskinan (GK), yang terdiri dari dua komponen yaitu Garis Kemiskinan Makanan (GKM) dan Garis Kemiskinan Non-Makanan (GKNM). Penghitungan Garis Kemiskinan dilakukan secara terpisah untuk daerah perkotaan dan perdesaan.
15. **Penduduk miskin** adalah penduduk yang memiliki rata-rata pengeluaran per kapita per bulan di bawah Garis Kemiskinan.
16. **Garis Kemiskinan Makanan (GKM)** merupakan nilai pengeluaran kebutuhan minimum makanan yang disetarakan dengan 2.100 kkalori per kapita per hari. Garis Kemiskinan Non-Makanan (GKNM) adalah kebutuhan minimum untuk perumahan, sandang, pendidikan, kesehatan, dan kebutuhan dasar lainnya.
14. *To measure poverty, BPS-Statistics Indonesia has used the concept of basic needs approach. Therefore, poverty is viewed as economic inability to fulfill food and non-food basic needs which are measured by consumption/expenditure. The method used is calculating poverty line, which consists of two components that are Food Poverty Line (FPL) and Non-Food Poverty Line (NFPL). The poverty line was calculated separately for urban and rural areas.*
15. **Poor People** is a person whose expenditure per capita per month is below the poverty line is considered to be poor.
16. **The Food Poverty Line** refers to the daily minimum requirement of 2,100 kcal per capita per day. The Non-Food Poverty Line refers to the minimum requirement for household necessities for clothing, education, health, and other basic individual needs.

17. Ukuran Kemiskinan

- a. **Head Count Index** (HCI- P_0) adalah persentase penduduk miskin yang berada di bawah Garis Kemiskinan (GK).
- b. **Indeks Kedalaman Kemiskinan** (*Poverty Gap Index*- P_1) merupakan ukuran rata-rata kesenjangan pengeluaran masing-masing penduduk miskin terhadap garis kemiskinan. Semakin tinggi nilai indeks, semakin jauh rata-rata pengeluaran penduduk dari garis kemiskinan.
- c. **Indeks Keparahan Kemiskinan** (*Poverty Severity Index*- P_2) memberikan gambaran mengenai penyebaran pengeluaran di antara penduduk miskin. Semakin tinggi nilai indeks, semakin tinggi ketimpangan pengeluaran di antara penduduk miskin.

Foster-Greer-Thorbecke (1984) merumuskan suatu ukuran yang digunakan untuk mengukur tingkat kemiskinan sebagai berikut:

$$P_\alpha = \frac{1}{n} \sum_{i=1}^q \left[\frac{z - y_i}{z} \right]^\alpha$$

17. *Poverty Measures*

- a. **Head Count Index** (HCI- P_0) simply measures the percentage of the population that is counted as poor, often denoted by P_0 .
- b. **Poverty Gap Index- P_1** measures the extent to which individuals fall below the poverty line (the poverty gaps) as a proportion of the poverty line. Higher value of the index shows that the gap between average expenditure of the poor and the poverty line is wider.
- c. **Poverty Severity Index- P_2** describes inequality among the poor. This is simply a weighted sum of poverty gaps (as a proportion of the poverty line), where the weights are the proportionate poverty gaps themselves. Hence, by squaring the poverty gap index, the measure implicitly puts more weight on observations that fall well below the poverty line. Higher value of the index shows that inequality among the poor is higher.

Foster-Greer-Thorbecke (1984) developed poverty measures that may be written as:

dimana:

$a=0, 1, 2$

z =Garis kemiskinan

y_i =Rata-rata pengeluaran perkapita sebulan penduduk yang berada di bawah garis kemiskinan ($i=1,2,\dots,q$), $y_i < z$

n =Jumlah penduduk

$$P_a = \frac{1}{n} \sum_{i=1}^q \left[\frac{z - y_i}{z} \right]^a$$

where:

$a=0, 1, 2$

z =the poverty line

y_i =Average expenditure per capita per month of the poor ($i=1,2,\dots,q$),

$y_i < z$

q =the number of poor

n =the total population

Jika $a=0$, diperoleh *Head Count Index* (P_0), jika $a=1$ diperoleh indeks kedalaman kemiskinan (*Poverty Gap Index*- P_1) dan jika $a=2$ disebut indeks keparahan kemiskinan (*Poverty Severity Index*- P_2).

if $a=0$ is obtained *Head Count Index* (P_0), if $a=1$ is obtained *Poverty Gap Index*- P_1 , and if $a=2$ is obtained *Poverty Severity Index*- P_2

18. **Indeks Pembangunan Manusia** (IPM) menjelaskan bagaimana penduduk dapat mengakses hasil pembangunan dalam memperoleh pendapatan, kesehatan, pendidikan dan sebagainya. IPM diperkenalkan oleh UNDP pada tahun 1990 dan dipublikasikan secara berkala dalam laporan tahunan Human Development Report (HDR). IPM dibentuk oleh 3 (tiga) dimensi dasar: Umur panjang dan hidup sehat; pengetahuan; dan standar hidup layak.

18. **The Human Development Index** (HDI) explains how people can access development results in obtaining income, health, education and so forth. HDI was introduced by United Nations Development Programme (UNDP) in 1990 and published periodically in the annual report of the Human Development Report. HDI was formed by three basic dimensions: a long and healthy life; knowledge; and a decent standard of living.

ULASAN**DESCRIPTION****4.1 Pendidikan**

Dalam hal penyediaan prasarana pendidikan pada tahun ajaran 2019/2020, terdapat 266 unit SD, 37 unit SMP, 10 unit SMA, dan 9 unit SMK. Untuk sekolah pendidikan islam pada tahun ajaran 2019/2020 terdapat 44 unit MI, 24 unit MTs, dan 14 unit MA.

4.1 Education

In terms of providing educational infrastructure in the 2019/2020 school year, there are 266 elementary units, 37 junior high schools, 10 high school units, and 9 vocational units. For Islamic education schools in the 2019/2020 school year there are 44 units of MI, 24 units of MTs, and 14 units of MA.

4.2 Kesehatan

Pada tahun 2019 di Kabupaten Hulu Sungai Tengah terdapat 1 unit rumah sakit, 19 unit Puskesmas, dan 49 unit Puskesmas Pembantu.

4.2 Health

In 2019 Hulu Sungai Tengah Regency had 1 units hospital, 19 units Public Health Center, and 49 Supporting Public Health Centers.

Berdasarkan data Dinas Kesehatan Kabupaten Hulu Sungai Tengah pada tahun 2019, Kabupaten Hulu Sungai Tengah memiliki 18 orang Dokter Spesialis dan 40 Dokter Umum serta 15 orang Dokter Gigi. Selain itu juga terdapat 283 orang bidan dan 533 orang perawat.

Based on the Health Services data in 2019, in Hulu Sungai Tengah had 18 specialist/ doctors and 40 general doctors and 15 dentists. Besides, there were also 283 midwives and 533 nurses.

4.3 Kriminalitas

Sepanjang tahun 2019, Kepolisian Resort Hulu Sungai Tengah mencatat sebanyak 156 tindak pidana. Tindak pidana paling banyak terjadi di wilayah Kepolisian Sektor Barabai sebanyak 95 tindak pidana.

4.3 Crime

During 2019, Resort Police of Hulu Sungai Tengah had 156 cases of crime. The criminal action is most prevalent in the Barabai Sector Police many as 95 criminal offenses.

4.4 Agama dan Sosial Lainnya

Berdasarkan agama yang dianut, tahun 2019 terdapat 97,60 persen penduduk Kabupaten Hulu Sungai Tengah beragama Islam, dan selebihnya adalah Protestan, Katholik, Hindu, Budha, dan lainnya. Selain agama-agama tersebut sebagian kecil penduduk Hulu Sungai Tengah, terutama di Kecamatan Hantakan dan Batang Alai Timur, menganut kepercayaan lainnya.

4.5 Kemiskinan dan Pembangunan Manusia

Garis Kemiskinan Kabupaten Hulu Sungai Tengah pada tahun 2019 menyentuh angka Rp. 365.008 dengan persentase penduduk miskin sebesar 5,93%.

4.4 Religion And Other Social Affairs

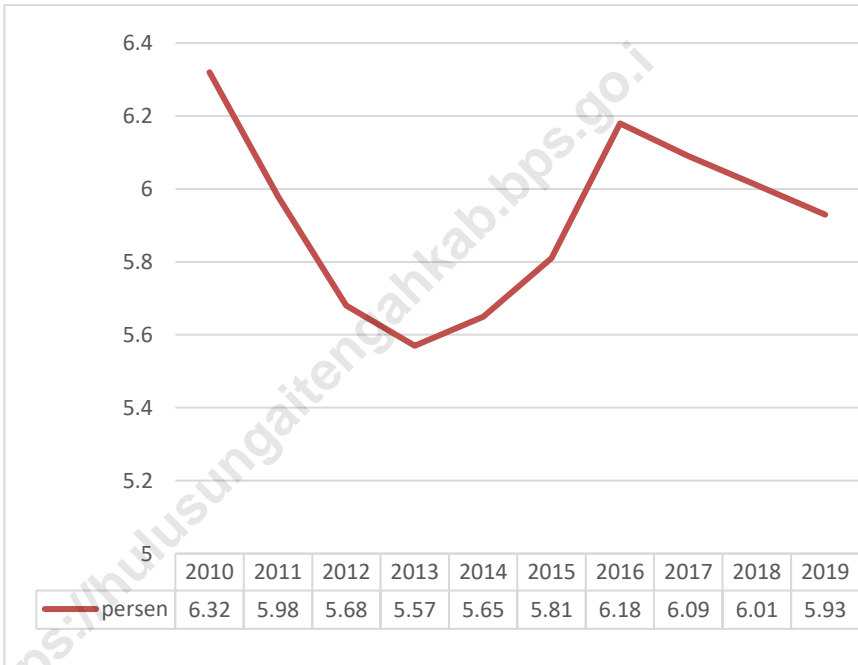
Based on the religion, in 2019 97.60 percent population of Hulu Sungai Tengah were moslems, rest of that were Christian, Catholic, Hindu, Budhist, and others. Besides those religions some people, especially whose live in Hantakan and Batang Alai Timur Subdistrict, believe in a Folk Religion.

4.5 Poverty and Human Development

The poverty line in Hulu Sungai Tengah Regency in 2019 touched Rp. 365,008 by the percentage of poor people amounted to 5.93%.

Gambar 2
Picture

Persentase Penduduk Miskin di Kabupaten Hulu Sungai Tengah, 2010-2019
Percentage of Poor People in Hulu Sungai Tengah Regency, 2010-2019



4.1 PENDIDIKAN/EDUCATION

Tabel 4.1.1 Jumlah Sekolah, Guru, dan Murid Taman Kanak-Kanak (TK) di Bawah Kementerian Pendidikan dan Kebudayaan Menurut Kecamatan di Kabupaten Hulu Sungai Tengah, 2018/2019 dan 2019/2020
Number of Schools, Teachers, and Pupils in Kindergarten Under The Ministry of Education and Culture by Sub District in Hulu Sungai Tengah Regency, 2018/2019 and 2019/2020

Kecamatan Subdistrict	Sekolah/Schools					
	Negeri/Public		Swasta/Private		Jumlah/Total	
	2018/ 2019	2019/ 2020	2018/ 2019	2019/ 2020	2018/ 2019	2019/ 2020
(1)	(2)	(3)	(4)	(5)	(6)	(7)
1 Haruyan	-	-	11	11	11	11
2 Batu Benawa	-	-	18	18	18	18
3 Hantakan	-	-	7	7	7	7
4 Batang Alai Selatan	1	1	24	24	25	25
5 Batang Alai Timur	-	-	3	3	3	3
6 Barabai	1	3	36	34	37	37
7 Labuan Amas Selatan	-	-	19	19	19	19
8 Labuan Amas Utara	-	-	14	14	14	14
9 Pandawan	-	-	20	20	20	20
10 Batang Alai Utara	1	1	16	16	17	17
11 Limpasu	-	-	15	15	15	15
Hulu Sungai Tengah	3	5	183	181	186	186

Lanjutan Tabel/*Continued Table 4.1.1*

Kecamatan Subdistrict	Guru ¹ /Teacher ¹					
	Negeri/Public		Swasta/Private		Jumlah/Total	
	2018/ 2019	2019/ 2020	2018/ 2019	2019/ 2020	2018/ 2019	2019/ 2020
(1)	(2)	(3)	(4)	(5)	(6)	(7)
1 Haruyan	-	-	35	38	35	38
2 Batu Benawa	-	-	59	62	59	62
3 Hantakan	-	-	28	23	28	23
4 Batang Alai Selatan	7	7	69	68	76	75
5 Batang Alai Timur	-	-	11	9	11	9
6 Barabai	21	25	179	171	200	196
7 Labuan Amas Selatan	-	-	69	67	69	67
8 Labuan Amas Utara	-	-	47	48	47	48
9 Pandawan	-	-	65	62	65	62
10 Batang Alai Utara	7	7	37	39	44	46
11 Limpasu	-	-	43	37	43	37
Hulu Sungai Tengah	35	39	642	624	677	663

Lanjutan Tabel/Continued Table 4.1.1

Kecamatan Subdistrict	Murid/Students					
	Negeri/Public		Swasta/Private		Jumlah/Total	
	2018/ 2019	2019/ 2020	2018/ 2019	2019/ 2020	2018/ 2019	2019/ 2020
(1)	(2)	(3)	(4)	(5)	(6)	(7)
1 Haruyan	-	-	347	319	347	319
2 Batu Benawa	-	-	547	576	547	576
3 Hantakan	-	-	237	246	237	246
4 Batang Alai Selatan	41	43	646	602	687	645
5 Batang Alai Timur	-	-	97	98	97	98
6 Barabai	213	284	1 874	1 735	2 087	2 019
7 Labuan Amas Selatan	-	-	618	559	618	559
8 Labuan Amas Utara	-	-	491	491	491	491
9 Pandawan	-	-	662	566	662	566
10 Batang Alai Utara	62	66	407	377	469	443
11 Limpasu	-	-	394	350	394	350
Hulu Sungai Tengah	316	393	6 320	5 919	6 636	6 312

Catatan/Note: ¹Jumlah guru termasuk kepala sekolah dan guru/The total of teachers including headmaster and teacher

Sumber/Source: 2018/2019 - Kementerian Pendidikan dan Kebudayaan, Sistem Data Pokok Pendidikan, data semester ganjil/ Ministry of Educations and Culture, Basic Education Data System, odd semester

2019/2020 - Kementerian Pendidikan dan Kebudayaan, data semester ganjil 2019/ Ministry of Educations and Culture, 2019 odd semester data

Tabel 4.1.2 Jumlah Sekolah, Guru, dan Murid Raudatul Athfal (RA) di Bawah Kementerian Agama Menurut Kecamatan di Kabupaten Hulu Sungai Tengah, 2018/2019 dan 2019/2020
Number of Schools, Teachers, and Pupils in Kindergarten Under The Ministry of Education and Culture by Sub District in Hulu Sungai Tengah Regency, 2018/2019 and 2019/2020

Kecamatan Subdistrict	Raudatul Athfal (RA)/Raudatul Athfal (RA)					
	Sekolah/Schools		Guru/Teachers		Murid/Pupils	
	2018/ 2019	2019/ 2020	2018/ 2019	2019/ 2020	2018/ 2019	2019/ 2020
(1)	(2)	(3)	(4)	(5)	(6)	(7)
1 Haruyan	4	4	17	11	92	118
2 Batu Benawa	-	-	-	-	-	-
3 Hantakan	-	-	-	-	-	-
4 Batang Alai Selatan	4	4	19	12	105	104
5 Batang Alai Timur	-	-	-	-	-	-
6 Barabai	4	4	29	22	240	261
7 Labuan Amas Selatan	7	7	38	19	307	344
8 Labuan Amas Utara	4	4	21	13	158	174
9 Pandawan	6	6	27	21	250	277
10 Batang Alai Utara	4	5	19	12	150	173
11 Limpasu	-	-	-	-	-	-
Hulu Sungai Tengah	33	34	170	110	1 302	1 451

Sumber/Source: 2018/2019 - Kementerian Agama Kabupaten Hulu Sungai Tengah/Ministry of Religious Affairs of Hulu Sungai Tengah Regency

2019/2020 - Kementerian Agama, EMIS, data semester ganjil laporan sampai dengan 15 Maret 2020/Ministry of Religious Affairs, EMIS, odd semester report data up to March 15th, 2020

Tabel 4.1.3 Jumlah Sekolah, Guru, dan Murid Sekolah Dasar (SD) di Bawah Kementerian Pendidikan dan Kebudayaan Menurut Kecamatan di Kabupaten Hulu Sungai Tengah, 2018/2019 dan 2019/2020
Table 4.1.3 Number of Schools, Teachers, and Pupils in Primary Schools Under The Ministry of Education and Culture by Sub District in Hulu Sungai Tengah Regency, 2018/2019 and 2019/2020

Kecamatan Subdistrict	Sekolah/Schools					
	Negeri/Public		Swasta/Private		Jumlah/Total	
	2018/ 2019	2019/ 2020	2018/ 2019	2019/ 2020	2018/ 2019	2019/ 2020
(1)	(2)	(3)	(4)	(5)	(6)	(7)
1 Haruyan	27	27	-	-	27	27
2 Batu Benawa	19	18	-	-	19	18
3 Hantakan	20	21	-	-	20	21
4 Batang Alai Selatan	26	26	-	-	26	26
5 Batang Alai Timur	11	11	-	-	11	11
6 Barabai	33	33	3	3	36	36
7 Labuan Amas Selatan	30	30	-	-	30	30
8 Labuan Amas Utara	28	28	2	2	30	30
9 Pandawan	32	32	-	-	32	32
10 Batang Alai Utara	20	20	-	-	20	20
11 Limpasu	15	15	-	-	15	15
Hulu Sungai Tengah	261	261	5	5	266	266

Lanjutan Tabel/*Continued Table* 4.1.3

Kecamatan <i>Subdistrict</i>	Guru ¹ /Teacher ¹					
	Negeri/ <i>Public</i>		Swasta/ <i>Private</i>		Jumlah/ <i>Total</i>	
	2018/ 2019	2019/ 2020	2018/ 2019	2019/ 2020	2018/ 2019	2019/ 2020
(1)	(2)	(3)	(4)	(5)	(6)	(7)
1 Haruyan	193	211	-	-	193	211
2 Batu Benawa	139	165	-	-	139	165
3 Hantakan	159	191	-	-	159	191
4 Batang Alai Selatan	202	218	-	-	202	218
5 Batang Alai Timur	91	103	-	-	91	103
6 Barabai	310	339	53	50	363	389
7 Labuan Amas Selatan	227	224	-	-	227	224
8 Labuan Amas Utara	212	233	23	23	235	256
9 Pandawan	240	267	-	-	240	267
10 Batang Alai Utara	148	150	-	-	148	150
11 Limpasu	114	121	-	-	114	121
Hulu Sungai Tengah	2 035	2 222	76	73	2 111	2 295

Lanjutan Tabel/Continued Table 4.1.3

Kecamatan Subdistrict	Murid/Students					
	Negeri/Public		Swasta/Private		Jumlah/Total	
	2018/ 2019	2019/ 2020	2018/ 2019	2019/ 2020	2018/ 2019	2019/ 2020
(1)	(2)	(3)	(4)	(5)	(6)	(7)
1 Haruyan	1 554	1 505	-	-	1 554	1 505
2 Batu Benawa	1 862	1 865	-	-	1 862	1 865
3 Hantakan	1 489	1 462	-	-	1 489	1 462
4 Batang Alai Selatan	1 837	1 846	-	-	1 837	1 846
5 Batang Alai Timur	878	848	-	-	878	848
6 Barabai	4 174	4 164	727	774	4 901	4 938
7 Labuan Amas Selatan	2 087	2 037	-	-	2 087	2 037
8 Labuan Amas Utara	1 984	1 957	360	427	2 344	2 384
9 Pandawan	2 362	2 254	-	-	2 362	2 254
10 Batang Alai Utara	1 409	1 359	-	-	1 409	1 359
11 Limpasu	1 044	1 067	-	-	1 044	1 067
Hulu Sungai Tengah	20 680	20 364	1 087	1 201	21 767	21 565

Catatan/Note: ¹Jumlah guru termasuk kepala sekolah dan guru/The total of teachers including headmaster and teacher

Sumber/Source: Kementerian Pendidikan dan Kebudayaan, Data Semester Ganjil/Ministry of Educations and Culture, Odd Semester Data

Tabel 4.1.4 Jumlah Sekolah, Guru, dan Murid Madrasah Ibtidaiyah (MI) di Bawah Kementerian Agama Menurut Kecamatan di Kabupaten Hulu Sungai Tengah, 2018/2019 dan 2019/2020
Table 4.1.4 *Number of Schools, Teachers, and Pupils in Madrasah Ibtidaiyah (MI) Under The Ministry of Religious Affairs by Sub District in Hulu Sungai Tengah Regency, 2018/2019 and 2019/2020*

Kecamatan Subdistrict	Sekolah/Schools					
	Negeri/Public		Swasta/Private		Jumlah/Total	
	2018/ 2019	2019/ 2020	2018/ 2019	2019/ 2020	2018/ 2019	2019/ 2020
(1)	(2)	(3)	(4)	(5)	(6)	(7)
1 Haruyan	2	2	6	6	8	8
2 Batu Benawa	-	-	-	-	-	-
3 Hantakan	-	-	-	-	-	-
4 Batang Alai Selatan	4	4	2	2	6	6
5 Batang Alai Timur	-	-	1	1	1	1
6 Barabai	2	2	1	1	3	3
7 Labuan Amas Selatan	4	4	3	3	7	7
8 Labuan Amas Utara	3	3	2	2	5	5
9 Pandawan	5	5	1	2	6	7
10 Batang Alai Utara	4	4	1	1	5	5
11 Limpasu	-	-	1	1	1	1
Hulu Sungai Tengah	24	24	18	19	42	43

Lanjutan Tabel/Continued Table 4.1.4

Kecamatan Subdistrict	Guru ¹ /Teacher ¹					
	Negeri/Public		Swasta/Private		Jumlah/Total	
	2018/ 2019	2019/ 2020	2018/ 2019	2019/ 2020	2018/ 2019	2019/ 2020
(1)	(2)	(3)	(4)	(5)	(6)	(7)
1 Haruyan	32	29	61	67	93	96
2 Batu Benawa	-	-	-	-	-	-
3 Hantakan	-	-	-	-	-	-
4 Batang Alai Selatan	46	39	22	19	68	58
5 Batang Alai Timur	-	-	15	10	15	10
6 Barabai	55	61	12	11	67	72
7 Labuan Amas Selatan	57	54	46	40	103	94
8 Labuan Amas Utara	34	31	26	19	60	50
9 Pandawan	52	66	25	14	77	80
10 Batang Alai Utara	57	55	13	14	70	69
11 Limpasu	-	-	11	10	11	10
Hulu Sungai Tengah	333	335	231	204	564	539

Lanjutan Tabel/*Continued Table 4.1.4*

Kecamatan Subdistrict	Murid/Students					
	Negeri/Public		Swasta/Private		Jumlah/Total	
	2018/ 2019	2019/ 2020	2018/ 2019	2019/ 2020	2018/ 2019	2019/ 2020
(1)	(2)	(3)	(4)	(5)	(6)	(7)
1 Haruyan	216	203	384	415	600	618
2 Batu Benawa	-	-	-	-	-	-
3 Hantakan	-	-	-	-	-	-
4 Batang Alai Selatan	338	358	77	82	415	440
5 Batang Alai Timur	-	-	42	64	42	64
6 Barabai	1 016	1 249	60	71	1 076	1 320
7 Labuan Amas Selatan	461	542	207	236	668	778
8 Labuan Amas Utara	225	252	198	213	423	465
9 Pandawan	637	853	276	126	913	979
10 Batang Alai Utara	520	558	47	45	567	603
11 Limpasu	-	-	73	80	73	80
Hulu Sungai Tengah	3 413	4 015	1 364	1 332	4 777	5 347

Sumber/Source: 2018/2019 - Kementerian Agama Kabupaten Hulu Sungai Tengah/Ministry of Religious Affairs of Hulu Sungai Tengah Regency

2019/2020 - Kementerian Agama, EMIS, data semester ganjil laporan sampai dengan 15 Maret 2020/Ministry of Religious Affairs, EMIS, odd semester report data up to March 15th, 2020

Tabel 4.1.5 **Jumlah Sekolah, Guru, dan Murid Sekolah Menengah Pertama (SMP) di Bawah Kementerian Pendidikan dan Kebudayaan Menurut Kecamatan di Kabupaten Hulu Sungai Tengah, 2018/2019 dan 2019/2020**
Table 4.1.5 **Number of Schools, Teachers, and Pupils in Junior High Schools Under The Ministry of Education and Culture by Sub District in Hulu Sungai Tengah Regency, 2018/2019 and 2019/2020**

	Kecamatan Subdistrict	Sekolah/Schools					
		Negeri/Public		Swasta/Private		Jumlah/Total	
		2018/ 2019	2019/ 2020	2018/ 2019	2019/ 2020	2018/ 2019	2019/ 2020
(1)	(2)	(3)	(4)	(5)	(6)	(7)	
1	Haruyan	3	3	-	-	3	3
2	Batu Benawa	1	1	-	-	1	1
3	Hantakan	3	3	-	-	3	3
4	Batang Alai Selatan	2	2	-	-	2	2
5	Batang Alai Timur	4	4	-	-	4	4
6	Barabai	8	8	1	1	9	9
7	Labuan Amas Selatan	3	3	-	-	3	3
8	Labuan Amas Utara	4	4	1	1	5	5
9	Pandawan	2	2	-	-	2	2
10	Batang Alai Utara	3	3	-	-	3	3
11	Limpasu	2	2	-	-	2	2
Hulu Sungai Tengah		35	35	2	2	37	37

Lanjutan Tabel/*Continued Table* 4.1.5

Kecamatan Subdistrict	Guru ¹ /Teacher ¹					
	Negeri/Public		Swasta/Private		Jumlah/Total	
	2018/ 2019	2019/ 2020	2018/ 2019	2019/ 2020	2018/ 2019	2019/ 2020
(1)	(2)	(3)	(4)	(5)	(6)	(7)
1 Haruyan	38	39	-	-	38	39
2 Batu Benawa	13	13	-	-	13	13
3 Hantakan	30	37	-	-	30	37
4 Batang Alai Selatan	29	29	-	-	29	29
5 Batang Alai Timur	33	38	-	-	33	38
6 Barabai	124	133	11	11	135	144
7 Labuan Amas Selatan	37	37	-	-	37	37
8 Labuan Amas Utara	48	50	4	5	52	55
9 Pandawan	24	21	-	-	24	21
10 Batang Alai Utara	42	44	-	-	42	44
11 Limpasu	19	19	-	-	19	19
Hulu Sungai Tengah	437	460	15	16	452	476

Lanjutan Tabel/Continued Table 4.1.5

Kecamatan Subdistrict	Murid/Students					
	Negeri/Public		Swasta/Private		Jumlah/Total	
	2018/ 2019	2019/ 2020	2018/ 2019	2019/ 2020	2018/ 2019	2019/ 2020
(1)	(2)	(3)	(4)	(5)	(6)	(7)
1 Haruyan	411	385	-	-	411	385
2 Batu Benawa	167	173	-	-	167	173
3 Hantakan	387	311	-	-	387	311
4 Batang Alai Selatan	280	245	-	-	280	245
5 Batang Alai Timur	297	297	-	-	297	297
6 Barabai	1 408	1 349	175	214	1 583	1 563
7 Labuan Amas Selatan	335	322	-	-	335	322
8 Labuan Amas Utara	617	559	57	62	674	621
9 Pandawan	267	221	-	-	267	221
10 Batang Alai Utara	457	363	-	-	457	363
11 Limpasu	135	142	-	-	135	142
Hulu Sungai Tengah	4 761	4 367	232	276	4 993	4 643

Catatan/Note: ¹Jumlah guru termasuk kepala sekolah dan guru/The total of teachers including headmaster and teacher

Sumber/Source: Kementerian Pendidikan dan Kebudayaan, Data Semester Ganjil/Ministry of Educations and Culture, Odd Semester Data

Tabel 4.1.6 Jumlah Sekolah, Guru, dan Murid Madrasah Tsanawiyah (MTs) di Bawah Kementerian Agama Menurut Kecamatan di Kabupaten Hulu Sungai Tengah, 2018/2019 dan 2019/2020
Table 4.1.6 *Number of Schools, Teachers, and Pupils in Madrasah Tsanawiyah (MTs) Under The Ministry of Religious Affairs by Sub District in Hulu Sungai Tengah Regency, 2018/2019 and 2019/2020*

Kecamatan Subdistrict	Sekolah/Schools					
	Negeri/Public		Swasta/Private		Jumlah/Total	
	2018/ 2019	2019/ 2020	2018/ 2019	2019/ 2020	2018/ 2019	2019/ 2020
(1)	(2)	(3)	(4)	(5)	(6)	(7)
1 Haruyan	-	-	1	1	1	1
2 Batu Benawa	1	1	-	-	1	1
3 Hantakan	-	-	1	1	1	1
4 Batang Alai Selatan	2	3	-	-	2	3
5 Batang Alai Timur	-	-	1	1	1	1
6 Barabai	1	1	3	3	4	4
7 Labuan Amas Selatan	1	1	1	1	2	2
8 Labuan Amas Utara	2	3	1	1	3	4
9 Pandawan	2	3	2	2	4	5
10 Batang Alai Utara	1	1	-	-	1	1
11 Limpasu	1	1	-	-	1	1
Hulu Sungai Tengah	11	14	10	10	21	24

Lanjutan Tabel/Continued Table 4.1.6

Kecamatan Subdistrict	Guru ¹ /Teacher ¹					
	Negeri/Public		Swasta/Private		Jumlah/Total	
	2018/ 2019	2019/ 2020	2018/ 2019	2019/ 2020	2018/ 2019	2019/ 2020
(1)	(2)	(3)	(4)	(5)	(6)	(7)
1 Haruyan	-	-	35	35	35	35
2 Batu Benawa	37	35	-	-	37	35
3 Hantakan	-	-	11	11	11	11
4 Batang Alai Selatan	66	55	-	-	66	55
5 Batang Alai Timur	-	-	21	16	21	16
6 Barabai	55	61	82	79	137	140
7 Labuan Amas Selatan	45	54	20	11	65	65
8 Labuan Amas Utara	61	54	11	9	72	63
9 Pandawan	81	80	30	20	111	100
10 Batang Alai Utara	31	30	-	-	31	30
11 Limpasu	23	20	-	-	23	20
Hulu Sungai Tengah	399	389	210	181	609	570

Lanjutan Tabel/*Continued Table 4.1.6*

Kecamatan Subdistrict	Murid/Students					
	Negeri/ <i>Public</i>		Swasta/ <i>Private</i>		Jumlah/ <i>Total</i>	
	2018/ 2019	2019/ 2020	2018/ 2019	2019/ 2020	2018/ 2019	2019/ 2020
(1)	(2)	(3)	(4)	(5)	(6)	(7)
1 Haruyan	-	-	477	442	477	442
2 Batu Benawa	555	481	-	-	555	481
3 Hantakan	-	-	128	122	128	122
4 Batang Alai Selatan	829	758	-	-	829	758
5 Batang Alai Timur	-	-	85	69	85	69
6 Barabai	1 027	1 034	1 233	1 050	2 260	2 084
7 Labuan Amas Selatan	424	566	42	88	466	654
8 Labuan Amas Utara	613	522	25	66	638	588
9 Pandawan	1 092	1 042	196	216	1 288	1 258
10 Batang Alai Utara	513	491	-	-	513	491
11 Limpasu	220	195	-	-	220	195
Hulu Sungai Tengah	5 273	5 089	2 186	2 053	7 459	7 142

Sumber/*Source*: 2018/2019 - Kementerian Agama Kabupaten Hulu Sungai Tengah/*Ministry of Religious Affairs of Hulu Sungai Tengah Regency*

2019/2020 - Kementerian Agama, EMIS, data semester ganjil laporan sampai dengan 15 Maret 2020/*Ministry of Religious Affairs, EMIS, odd semester report data up to March 15th, 2020*

Jumlah Sekolah, Guru, dan Murid Sekolah Menengah Atas (SMA) di Bawah Kementerian Pendidikan dan Kebudayaan Menurut Kecamatan di Kabupaten Hulu Sungai Tengah, 2018/2019 dan 2019/2020
Number of Schools, Teachers, and Pupils in Senior High Schools Under The Ministry of Education and Culture by Sub District in Hulu Sungai Tengah Regency, 2018/2019 and 2019/2020

**Tabel
Table**

4.1.7

Kecamatan Subdistrict	Sekolah/Schools					
	Negeri/Public		Swasta/Private		Jumlah/Total	
	2018/ 2019	2019/ 2020	2018/ 2019	2019/ 2020	2018/ 2019	2019/ 2020
(1)	(2)	(3)	(4)	(5)	(6)	(7)
1 Haruyan	1	1	-	-	1	1
2 Batu Benawa	-	-	-	-	-	-
3 Hantakan	-	-	-	-	-	-
4 Batang Alai Selatan	1	1	-	-	1	1
5 Batang Alai Timur	1	1	-	-	1	1
6 Barabai	2	2	1	1	3	3
7 Labuan Amas Selatan	1	1	-	-	1	1
8 Labuan Amas Utara	1	1	-	-	1	1
9 Pandawan	1	1	-	-	1	1
10 Batang Alai Utara	1	1	-	-	1	1
11 Limpasu	-	-	-	-	-	-
Hulu Sungai Tengah	9	9	1	1	10	10

Lanjutan Tabel/*Continued Table 4.1.7*

Kecamatan Subdistrict	Guru ¹ /Teacher ¹					
	Negeri/Public		Swasta/Private		Jumlah/Total	
	2018/ 2019	2019/ 2020	2018/ 2019	2019/ 2020	2018/ 2019	2019/ 2020
(1)	(2)	(3)	(4)	(5)	(6)	(7)
1 Haruyan	23	26	-	-	23	26
2 Batu Benawa	-	-	-	-	-	-
3 Hantakan	-	-	-	-	-	-
4 Batang Alai Selatan	39	40	-	-	39	40
5 Batang Alai Timur	17	17	-	-	17	17
6 Barabai	78	85	9	10	87	95
7 Labuan Amas Selatan	35	38	-	-	35	38
8 Labuan Amas Utara	26	26	-	-	26	26
9 Pandawan	41	37	-	-	41	37
10 Batang Alai Utara	23	23	-	-	23	23
11 Limpasu	-	-	-	-	-	-
Hulu Sungai Tengah	282	292	9	10	291	302

Lanjutan Tabel/Continued Table 4.1.7

Kecamatan Subdistrict	Murid/Students					
	Negeri/Public		Swasta/Private		Jumlah/Total	
	2018/ 2019	2019/ 2020	2018/ 2019	2019/ 2020	2018/ 2019	2019/ 2020
(1)	(2)	(3)	(4)	(5)	(6)	(7)
1 Haruyan	293	320	-	-	293	320
2 Batu Benawa	-	-	-	-	-	-
3 Hantakan	-	-	-	-	-	-
4 Batang Alai Selatan	731	786	-	-	731	786
5 Batang Alai Timur	178	196	-	-	178	196
6 Barabai	1 431	1 403	30	20	1 461	1 423
7 Labuan Amas Selatan	553	552	-	-	553	552
8 Labuan Amas Utara	414	376	-	-	414	376
9 Pandawan	609	577	-	-	609	577
10 Batang Alai Utara	424	411	-	-	424	411
11 Limpasu	-	-	-	-	-	-
Hulu Sungai Tengah	4 633	4 621	30	20	4 663	4 641

Catatan/Note: ¹Jumlah guru termasuk kepala sekolah dan guru/The total of teachers including headmaster and teacher

Sumber/Source: Kementerian Pendidikan dan Kebudayaan, Data Semester Ganjil/Ministry of Educations and Culture, Odd Semester Data

Tabel 4.1.8
Table Jumlah Sekolah, Guru, dan Murid Sekolah Menengah Kejuruan (SMK) di Bawah Kementerian Pendidikan dan Kebudayaan Menurut Kecamatan di Kabupaten Hulu Sungai Tengah, 2018/2019 dan 2019/2020
Number of Schools, Teachers, and Pupils in Vocational High Schools Under The Ministry of Education and Culture by Sub District in Hulu Sungai Tengah Regency, 2018/2019 and 2019/2020

Kecamatan Subdistrict	Sekolah/Schools					
	Negeri/Public		Swasta/Private		Jumlah/Total	
	2018/ 2019	2019/ 2020	2018/ 2019	2019/ 2020	2018/ 2019	2019/ 2020
(1)	(2)	(3)	(4)	(5)	(6)	(7)
1 Haruyan	-	-	1	1	1	1
2 Batu Benawa	1	1	-	-	1	1
3 Hantakan	-	-	-	-	-	-
4 Batang Alai Selatan	-	-	-	-	-	-
5 Batang Alai Timur	-	-	-	-	-	-
6 Barabai	1	1	5	5	6	6
7 Labuan Amas Selatan	-	-	-	-	-	-
8 Labuan Amas Utara	-	-	-	-	-	-
9 Pandawan	-	-	1	1	1	1
10 Batang Alai Utara	-	-	-	-	-	-
11 Limpasu	-	-	-	-	-	-
Hulu Sungai Tengah	2	2	7	7	9	9

Lanjutan Tabel/Continued Table 4.1.8

Kecamatan Subdistrict	Guru ¹ /Teacher ¹					
	Negeri/Public		Swasta/Private		Jumlah/Total	
	2018/ 2019	2019/ 2020	2018/ 2019	2019/ 2020	2018/ 2019	2019/ 2020
(1)	(2)	(3)	(4)	(5)	(6)	(7)
1 Haruyan	-	-	21	18	21	18
2 Batu Benawa	37	38	-	-	37	38
3 Hantakan	-	-	-	-	-	-
4 Batang Alai Selatan	-	-	-	-	-	-
5 Batang Alai Timur	-	-	-	-	-	-
6 Barabai	58	70	60	60	118	130
7 Labuan Amas Selatan	-	-	-	-	-	-
8 Labuan Amas Utara	-	-	-	-	-	-
9 Pandawan	-	-	7	7	7	7
10 Batang Alai Utara	-	-	-	-	-	-
11 Limpasu	-	-	-	-	-	-
Hulu Sungai Tengah	95	108	88	85	183	193

Lanjutan Tabel/*Continued Table 4.1.8*

Kecamatan Subdistrict	Murid/Students					
	Negeri/Public		Swasta/Private		Jumlah/Total	
	2018/ 2019	2019/ 2020	2018/ 2019	2019/ 2020	2018/ 2019	2019/ 2020
(1)	(2)	(3)	(4)	(5)	(6)	(7)
1 Haruyan	-	-	342	336	342	336
2 Batu Benawa	593	614	-	-	593	614
3 Hantakan	-	-	-	-	-	-
4 Batang Alai Selatan	-	-	-	-	-	-
5 Batang Alai Timur	-	-	-	-	-	-
6 Barabai	985	1 046	623	616	1 608	1 662
7 Labuan Amas Selatan	-	-	-	-	-	-
8 Labuan Amas Utara	-	-	-	-	-	-
9 Pandawan	-	-	35	42	35	42
10 Batang Alai Utara	-	-	-	-	-	-
11 Limpasu	-	-	-	-	-	-
Hulu Sungai Tengah	1 578	1 660	1 000	994	2 578	2 654

Catatan/Note: ¹Jumlah guru termasuk kepala sekolah dan guru/*The total of teachers including headmaster and teacher*

Sumber/Source: Kementerian Pendidikan dan Kebudayaan, Data Semester Ganjil/*Ministry of Educations and Culture, Odd Semester Data*

Tabel 4.1.9 Jumlah Sekolah, Guru, dan Murid Madrasah Aliyah (MA) di Bawah Kementerian Agama Menurut Kecamatan di Kabupaten Hulu Sungai Tengah, 2018/2019 dan 2019/2020
Table 4.1.9 *Number of Schools, Teachers, and Pupils in Madrasah Aliyah (MA) Under the Ministry of Religious Affairs by Sub District in Hulu Sungai Tengah Regency, 2018/2019 and 2019/2020*

Kecamatan Subdistrict	Sekolah/Schools					
	Negeri/Public		Swasta/Private		Jumlah/Total	
	2018/ 2019	2019/ 2020	2018/ 2019	2019/ 2020	2018/ 2019	2019/ 2020
(1)	(2)	(3)	(4)	(5)	(6)	(7)
1 Haruyan	-	-	1	1	1	1
2 Batu Benawa	-	-	-	-	-	-
3 Hantakan	-	-	1	1	1	1
4 Batang Alai Selatan	1	1	-	-	1	1
5 Batang Alai Timur	-	-	1	1	1	1
6 Barabai	2	2	2	2	4	4
7 Labuan Amas Selatan	1	1	1	1	2	2
8 Labuan Amas Utara	-	-	1	1	1	1
9 Pandawan	-	-	2	2	2	2
10 Batang Alai Utara	-	-	-	-	-	-
11 Limpasu	1	1	-	-	1	1
Hulu Sungai Tengah	5	5	9	9	14	14

Lanjutan Tabel/*Continued Table* 4.1.9

Kecamatan Subdistrict	Guru ¹ /Teacher ¹					
	Negeri/Public		Swasta/Private		Jumlah/Total	
	2018/ 2019	2019/ 2020	2018/ 2019	2019/ 2020	2018/ 2019	2019/ 2020
(1)	(2)	(3)	(4)	(5)	(6)	(7)
1 Haruyan	-	-	21	22	21	22
2 Batu Benawa	-	-	-	-	-	-
3 Hantakan	-	-	17	19	17	19
4 Batang Alai Selatan	19	25	-	-	19	25
5 Batang Alai Timur	-	-	14	16	14	16
6 Barabai	96	108	42	42	136	150
7 Labuan Amas Selatan	34	44	15	8	49	52
8 Labuan Amas Utara	-	-	9	9	9	9
9 Pandawan	-	-	31	29	31	29
10 Batang Alai Utara	-	-	-	-	-	-
11 Limpasu	25	28	-	-	25	28
Hulu Sungai Tengah	174	205	149	145	321	350

Lanjutan Tabel/Continued Table 4.1.9

Kecamatan Subdistrict	Murid/Students					
	Negeri/Public		Swasta/Private		Jumlah/Total	
	2018/ 2019	2019/ 2020	2018/ 2019	2019/ 2020	2018/ 2019	2019/ 2020
(1)	(2)	(3)	(4)	(5)	(6)	(7)
1 Haruyan	-	-	253	235	253	235
2 Batu Benawa	-	-	-	-	-	-
3 Hantakan	-	-	110	124	110	124
4 Batang Alai Selatan	281	193	-	-	281	193
5 Batang Alai Timur	-	-	44	27	44	27
6 Barabai	1 678	1 651	459	486	2 137	2 137
7 Labuan Amas Selatan	400	469	83	86	483	555
8 Labuan Amas Utara	-	-	15	31	15	31
9 Pandawan	-	-	200	196	200	196
10 Batang Alai Utara	-	-	-	-	-	-
11 Limpasu	161	142	-	-	161	142
Hulu Sungai Tengah	2 520	2 455	1 164	1 185	3 684	3 640

Sumber/Source: Kementerian Agama Kabupaten Hulu Sungai Tengah/Ministry of Religious Affairs of Hulu Sungai Tengah Regency

Tabel
Table

4.1.10

Jumlah Desa¹/Kelurahan yang Memiliki Fasilitas Sekolah Menurut Kecamatan dan Tingkat Pendidikan di Kabupaten Hulu Sungai Tengah, 2014-2019
Number of Villages¹ Having Education Facilities by Province and Educational Level in Hulu Sungai Tengah Regency, 2014-2019

Kecamatan Subdistrict	SD Primary School			SMP Junior High School		
	2014	2018	2019	2014	2018	2019
(1)	(2)	(3)	(4)	(5)	(6)	(7)
1 Haruyan	17	17	17	4	4	4
2 Batu Benawa	13	13	13	1	1	2
3 Hantakan	11	11	11	4	4	4
4 Batang Alai Selatan	18	18	18	5	5	5
5 Batang Alai Timur	9	10	11	4	4	4
6 Barabai	18	18	18	8	9	10
7 Labuan Amas Selatan	17	17	17	4	4	4
8 Labuan Amas Utara	16	16	16	5	6	7
9 Pandawan	21	21	21	5	7	7
10 Batang Alai Utara	13	13	13	4	4	4
11 Limpasu	9	9	9	2	2	2
Hulu Sungai Tengah	162	163	164	46	50	53

Lanjutan Tabel/*Continued Table 4.1.10*

Kecamatan <i>Subdistrict</i>	SMA <i>Primary School</i>			SMK <i>Junior High School</i>		
	2014	2018	2019	2014	2018	2019
	(2)	(3)	(4)	(5)	(6)	(7)
1 Haruyan	2	4	2	-	1	1
2 Batu Benawa	-	-	1	1	2	1
3 Hantakan	1	1	1	-	-	-
4 Batang Alai Selatan	1	1	1	-	-	-
5 Batang Alai Timur	1	1	1	-	-	-
6 Barabai	6	5	6	4	6	5
7 Labuan Amas Selatan	2	2	2	-	-	-
8 Labuan Amas Utara	1	1	2	-	-	-
9 Pandawan	2	3	3	-	1	1
10 Batang Alai Utara	1	1	3	-	-	-
11 Limpasu	1	1	1	-	-	-
Hulu Sungai Tengah	18	20	23	5	10	8

Lanjutan Tabel/*Continued Table 4.1.10*

Kecamatan <i>Subdistrict</i>	Perguruan Tinggi/ <i>University</i>		
	2014	2018	2019
(1)	(14)	(15)	(16)
1 Haruyan	-	-	-
2 Batu Benawa	-	-	-
3 Hantakan	-	-	-
4 Batang Alai Selatan	-	-	1
5 Batang Alai Timur	-	-	-
6 Barabai	1	2	1
7 Labuan Amas Selatan	-	-	-
8 Labuan Amas Utara	-	-	-
9 Pandawan	1	1	1
10 Batang Alai Utara	-	-	-
11 Limpasu	-	-	-
Hulu Sungai Tengah	2	3	3

Catatan/*Note*: ¹ Desa pada tabel ini termasuk Unit Permukiman Transmigrasi (UPT) yang masih dibina oleh kementerian terkait dan nagari di Provinsi Sumatera Barat/*Villages in this table include Transmigration Settlement Unit which is still fostered by the relevant ministries and the nagari in the Province of Sumatera Barat*

Sumber/*Source*: BPS, Pendataan Potensi Desa (Podes)/ *BPS-Statistics Indonesia, Village Potential Data Collection*

Persentase Penduduk Usia 7–24 Tahun Menurut Jenis Kelamin, Kelompok Umur Sekolah, dan Partisipasi Sekolah di Kabupaten Hulu Sungai Tengah, 2019

Tabel 4.1.11
Table

Percentage of Population Aged 7-24 Years by Sex, Age Group, and School Participation in Hulu Sungai Tengah Regency, 2019

Jenis Kelamin dan Kelompok Umur Sekolah <i>Sex and School Age Group</i>	Partisipasi Sekolah/ <i>School Participation</i>		
	Tidak/Belum Pernah Sekolah <i>Not/Never Attending School</i>	Masih Sekolah <i>Attending School</i>	Tidak Sekolah Lagi <i>Not Attending School Anymore</i>
(1)	(2)	(3)	(4)
Laki-Laki/Male			
7–12	0,00	54,02	0,24
13–15	0,00	24,77	7,21
16–18	0,00	16,05	14,50
19–24	100,00	5,16	78,05
7–24	100,00	100,00	100,00
Perempuan/Female			
7–12	52,39	59,98	0,00
13–15	0,00	20,05	2,63
16–18	0,00	14,12	19,65
19–24	47,61	5,85	77,71
7–24	100,00	100,00	100,00
Laki-Laki+ Perempuan/Male+Female			
7–12	35,08	56,97	0,13
13–15	0,00	22,43	5,13
16–18	0,00	15,10	16,84
19–24	64,92	5,50	77,90
7–24	100,00	100,00	100,00

Sumber/Source: Badan Pusat Statistik Kabupaten Hulu Sungai Tengah, Susenas/BPS-Statistics of Hulu Sungai Tengah Regency, National Socio Economic Survey

Tabel 4.1.12 **Persentase Penduduk Berumur 5 Tahun Ke Atas Menurut Jenis Kelamin dan Pendidikan Tertinggi yang Ditamatkan di Kabupaten Hulu Sungai Tengah, 2019**
Table *Percentage of Population Aged 5 Years and Over by Sex and Educational Attainment in Hulu Sungai Tengah Regency, 2019*

Pendidikan Tertinggi yang Ditamatkan <i>Educational Attainment</i>	Jenis Kelamin/ <i>Sex</i>		
	Laki-Laki <i>Male</i>	Perempuan <i>Female</i>	Jumlah <i>Total</i>
(1)	(2)	(3)	(4)
Tidak/Belum Pernah Sekolah <i>No Schooling</i>	3,67	3,75	3,71
Tidak/Belum Tamat SD <i>Not Yet Completed Primary School</i>	0,00	0,00	0,00
Sekolah Dasar (SD) Sederajat <i>Primary School</i>	48,37	51,87	50,12
Sekolah Menengah Pertama (SMP) Sederajat <i>Junior High School</i>	13,59	14,21	13,90
Sekolah Menengah Atas (SMA) Sederajat <i>Senior High School</i>	26,86	22,25	24,56
Diploma I/II/III/Akademi Diploma I/II/III/Academy	0,62	0,32	0,47
Universitas (<i>Sarjana/Diploma IV</i>) <i>University (Bachelor/Diploma IV)</i>	6,88	7,59	7,24
Jumlah/<i>Total</i>	100,00	100,00	100,00

Sumber/*Source*: Badan Pusat Statistik Kabupaten Hulu Sungai Tengah, Susenas/*BPS-Statistics of Hulu Sungai Tengah Regency, National Socio Economic Survey*

Tabel 4.1.13 Angka Melek Huruf Menurut Kelompok Umur dan Jenis Kelamin di Kabupaten Hulu Sungai Tengah, 2019
Literacy Rate by Age Group and Sex in Hulu Sungai Tengah Regency, 2019

Kelompok Umur <i>Age Group</i>	Jenis Kelamin/Sex		
	Laki-Laki <i>Male</i>	Perempuan <i>Female</i>	Laki-Perempuan <i>Male+Female</i>
(1)	(2)	(3)	(4)
15-19	100,00	100,00	100,00
20-24	97,96	100,00	98,91
25-29	100,00	100,00	100,00
30-34	100,00	100,00	100,00
35-39	100,00	100,00	100,00
40-44	100,00	100,00	100,00
45-49	100,00	100,00	100,00
50-54	100,00	100,00	100,00
55-59	100,00	100,00	100,00
60+	97,65	85,49	90,78
Jumlah/Total	99,51	97,74	98,62

Sumber/Source: Badan Pusat Statistik Kabupaten Hulu Sungai Tengah, Susenas/BPS-Statistics of Hulu Sungai Tengah Regency, National Socio Economic Survey

Tabel 4.1.14 Angka Partisipasi Sekolah (APS), Angka Partisipasi Murni (APM), dan Angka Partisipasi Kasar (APK) Menurut Jenjang Pendidikan dan Jenis Kelamin di Kabupaten Hulu Sungai Tengah, 2019
Table *School Enrollment Rate, Net Enrollment Rate, and Gross Enrollment Rate by Educational Level and Sex in Hulu Sungai Tengah Regency, 2019*

Indikator <i>Indicator</i>	Jenjang Pendidikan <i>Educational Level</i>	Laki-laki <i>Male</i>	Perempuan <i>Female</i>	Laki-laki+ Perempuan <i>Male+Female</i>
(1)	(2)	(3)	(4)	(5)
Angka Partisipasi Sekolah (APS) <i>School Enrollment Rate</i>	SD/MI/Sederajat <i>Elementary School</i>	99,79	98,79	99,27
	SMP/MTs/Sederajat <i>Junior High School</i>	87,71	94,90	90,75
	SMA/SMK/MA/Sederajat <i>Senior High School</i>	69,69	63,72	66,80
Angka Partisipasi Murni (APM) <i>Net Enrollment Rate</i>	SD/MI/Sederajat <i>Elementary School</i>	99,79	98,79	99,27
	SMP/MTs/Sederajat <i>Junior High School</i>	72,42	72,75	72,56
	SMA/SMK/MA/Sederajat <i>Senior High School</i>	69,69	63,72	66,80
Angka Partisipasi Kasar (APK) <i>Gross Enrollment Rate</i>	SD/MI/Sederajat <i>Elementary School</i>	109,92
	SMP/MTs/Sederajat <i>Junior High School</i>	73,63
	SMA/SMK/MA/Sederajat <i>Senior High School</i>	89,81

Sumber/Source:

Badan Pusat Statistik Kabupaten Hulu Sungai Tengah, Susenas/BPS-Statistics of Hulu Sungai Tengah Regency, National Socio Economic Survey

4.2 KESEHATAN/HEALTH

Tabel 4.2.1 Jumlah Desa¹/Kelurahan Yang Memiliki Sarana Kesehatan Menurut Kecamatan di Kabupaten Hulu Sungai Tengah, 2014-2019
Table *Number of Villages¹ Having Health Facilities by Sub District in Hulu Sungai Tengah Regency, 2014-2019*

Kecamatan Subdistrict	Rumah Sakit Hospital			Rumah Sakit Bersalin Maternity Hospital		
	2014	2018	2019	2014	2018	2019
(1)	(2)	(3)	(4)	(5)	(6)	(7)
1 Haruyan	-	-	-	-	-	-
2 Batu Benawa	-	-	-	-	-	-
3 Hantakan	-	-	-	-	-	-
4 Batang Alai Selatan	-	-	-	-	-	-
5 Batang Alai Timur	-	-	-	-	-	-
6 Barabai	1	1	1	-	-	-
7 Labuan Amas Selatan	-	-	-	-	-	-
8 Labuan Amas Utara	-	-	-	-	-	-
9 Pandawan	-	-	-	-	-	-
10 Batang Alai Utara	-	-	-	-	-	-
11 Limpasu	-	-	-	-	-	-
Hulu Sungai Tengah	1	1	1	-	-	-

Lanjutan Tabel/*Continued Table 4.2.1*

	Kecamatan <i>Subdistrict</i>	Poliklinik <i>Polyclinic</i>			Puskesmas <i>Public Health Center</i>		
		2014 (8)	2018 (9)	2019 (10)	2014 (11)	2018 (12)	2019 (13)
1	Haruyan	1	-	1	2	2	2
2	Batu Benawa	-	-	-	2	2	2
3	Hantakan	-	-	-	1	1	1
4	Batang Alai Selatan	-	-	-	2	2	2
5	Batang Alai Timur	-	-	-	2	2	2
6	Barabai	1	3	2	2	3	2
7	Labuan Amas Selatan	-	-	-	2	2	2
8	Labuan Amas Utara	-	-	-	2	2	2
9	Pandawan	-	1	-	2	2	2
10	Batang Alai Utara	-	-	-	1	1	1
11	Limpasu	-	-	-	1	1	1
Hulu Sungai Tengah		2	4	3	19	20	19

Lanjutan Tabel/Continued Table 4.2.1

	Kecamatan Subdistrict (1)	Puskesmas Pembantu Subsidiary of Public Health Center			Apotek Pharmacy		
		2014 (14)	2018 (15)	2019 (16)	2014 (17)	2018 (18)	2019 (19)
1	Haruyan	3	2	1	-	-	-
2	Batu Benawa	3	1	3	-	-	-
3	Hantakan	4	3	1	-	-	-
4	Batang Alai Selatan	4	3	3	-	-	-
5	Batang Alai Timur	2	2	2	-	-	-
6	Barabai	4	3	4	6	7	4
7	Labuan Amas Selatan	3	3	3	-	1	-
8	Labuan Amas Utara	3	2	3	-	-	-
9	Pandawan	4	3	3	-	-	-
10	Batang Alai Utara	3	4	3	-	-	-
11	Limpasu	3	3	2	-	-	-
Hulu Sungai Tengah		36	29	28	6	8	4

Catatan/Note:

¹ Desa pada tabel ini termasuk Unit Permukiman Transmigrasi (UPT) yang masih dibina oleh kementerian terkait dan nagari di Provinsi Sumatera Barat/Villages in this table include Transmigration Settlement Unit which is still fostered by the relevant ministries and the nagari in the Province of Sumatera Barat

Sumber/Source:

BPS, Pendataan Potensi Desa (Podes)/ BPS-Statistics Indonesia, Village Potential Data Collection

Tabel 4.2.2 **Jumlah Fasilitas Kesehatan Menurut Kecamatan di Kabupaten Hulu Sungai Tengah, 2018 dan 2019**
Table 4.2.2 **Number of Health Facilities by Sub District in Hulu Sungai Tengah Regency, 2018 and 2019**

Kecamatan <i>Subdistrict</i>	Rumah Sakit Umum <i>General Hospital</i>		Rumah Sakit Khusus <i>Special Hospital</i>		Rumah Sakit Bersalin/Rumah Bersalin <i>Maternity Hospital</i>	
	2018	2019	2018	2019	2018	2019
(1)	(2)	(3)	(4)	(5)	(6)	(7)
1 Haruyan	-	-	-	-	-	-
2 Batu Benawa	-	-	-	-	-	-
3 Hantakan	-	-	-	-	-	-
4 Batang Alai Selatan	-	-	-	-	-	-
5 Batang Alai Timur	-	-	-	-	-	-
6 Barabai	1	1	-	-	-	-
7 Labuan Amas Selatan	-	-	-	-	-	-
8 Labuan Amas Utara	-	-	-	-	-	-
9 Pandawan	-	-	-	-	-	-
10 Batang Alai Utara	-	-	-	-	-	-
11 Limpasu	-	-	-	-	-	-
Hulu Sungai Tengah	1	1	-	-	-	-

Lanjutan Tabel/Continued Table 4.2.2

Kecamatan Subdistrict	Puskesmas Public Health Center		Klinik/Balai Kesehatan Clinic/Health Center		Posyandu Maternal & Child Health Center	
	2018	2019	2018	2019	2018	2019
(1)	(8)	(9)	(10)	(11)	(12)	(13)
1 Haruyan	2	2	1	...	38	36
2 Batu Benawa	2	2	-	...	33	28
3 Hantakan	1	1	-	...	29	19
4 Batang Alai Selatan	2	2	-	...	37	28
5 Batang Alai Timur	2	2	-	...	18	10
6 Barabai	2	2	3	...	39	31
7 Labuan Amas Selatan	2	2	-	...	38	31
8 Labuan Amas Utara	2	2	-	...	36	34
9 Pandawan	2	2	-	...	47	35
10 Batang Alai Utara	1	1	-	...	33	33
11 Limpasu	1	1	-	...	19	19
Hulu Sungai Tengah	19	19	4	...	367	304

Lanjutan Tabel/*Continued Table 4.2.2*

Kecamatan <i>Subdistrict</i>	Polindes <i>Village Maternity</i>		Puskesmas Pembantu <i>Supporting Public Health Center</i>		Poskesdes <i>Village Health Center</i>	
	2018 (14)	2019 (15)	2018 (16)	2019 (17)	2018 (18)	2019 (19)
1 Haruyan	11
2 Batu Benawa	12
3 Hantakan	6
4 Batang Alai Selatan	9
5 Batang Alai Timur	4
6 Barabai	-
7 Labuan Amas Selatan	10
8 Labuan Amas Utara	7
9 Pandawan	16
10 Batang Alai Utara	5
11 Limpasu	1
Hulu Sungai Tengah	81	49

Lanjutan Tabel/Continued Table 4.2.2

Kecamatan Subdistrict	Apotek Pharmacy		Praktik Dokter Bersama Joint Doctor Practice		Praktik Dokter Perorangan ¹ Individual Doctor Practice ¹	
	2018	2019	2018	2019	2018	2019
(1)	(20)	(21)	(22)	(23)	(24)	(25)
1 Haruyan
2 Batu Benawa
3 Hantakan
4 Batang Alai Selatan
5 Batang Alai Timur
6 Barabai
7 Labuan Amas Selatan
8 Labuan Amas Utara
9 Pandawan
10 Batang Alai Utara
11 Limpasu
Hulu Sungai Tengah	...	11	...	17	...	43

Catatan/Note: ¹ Jumlah Praktik Perorangan Dokter Umum, Dokter Gigi dan Dokter Spesialis/Number of Individual Practices of Generalist Doctors, Dentists, and Specialists

Sumber/ Source: Dinas Kesehatan Kabupaten Hulu Sungai Tengah/Health Service of Hulu Sungai Tengah Regency

Tabel
Table

4.2.3

Jumlah Dokter Spesialis, Dokter Umum, dan Dokter Gigi Menurut Unit Kerja di Kabupaten Hulu Sungai Tengah, 2019
Number of Specialist Doctor, Generalist Doctor, and Dentist by Work Unit in Hulu Sungai Tengah Regency, 2019

Unit Kerja <i>Work Unit</i>	Dokter Spesialis <i>Specialist Doctors</i>	Dokter Umum <i>Generalist Doctors</i>	Dokter Gigi/Gigi Spesialis <i>Dentist</i>
(1)	(2)	(3)	(4)
Puskesmas Barabai	-	2	1
Puskesmas Awang Besar	-	1	1
Puskesmas Pagat	-	1	-
Puskesmas Kalibaru	-	1	1
Puskesmas Hantakan	-	2	1
Puskesmas Kubur Jawa	-	1	1
Puskesmas Birayang	-	2	1
Puskesmas Ilung	-	1	1
Puskesmas Batu Tangga	-	1	1
Puskesmas Tandilang	-	1	-
Puskesmas Pandawan	-	1	-
Puskesmas Kambat Utara	-	2	1
Puskesmas Durian Gantang	-	1	1
Puskesmas Pantai Hambawang	-	2	1
Puskesmas Kasarangan	-	1	1
Puskesmas Sei Buluh	-	1	-
Puskesmas Barikin	-	1	-
Puskesmas Haruyan	-	2	1
Puskesmas Limpasu	-	1	-
RSUD H. Damanhuri	18	15	4
Jumlah/Total	18	40	17

Sumber/Source:

Dinas Kesehatan Kabupaten Hulu Sungai Tengah/*Health Service of Hulu Sungai Tengah Regency*

Tabel
Table

4.2.4

Jumlah Bidan, Perawat, dan Perawat Gigi Menurut Unit Kerja di Kabupaten Hulu Sungai Tengah, 2019
Number of Midwife, Nurse, and Dental Nurse by Work Unit in Hulu Sungai Tengah Regency, 2019

Unit Kerja Work Unit	Bidan Midwife	Perawat Nurse	Perawat Gigi Dental Nurse
(1)	(2)	(3)	(4)
Puskesmas Barabai	17	14	...
Puskesmas Awang Besar	9	13	...
Puskesmas Pagat	11	8	...
Puskesmas Kalibaru	15	14	...
Puskesmas Hantakan	19	23	...
Puskesmas Kubur Jawa	10	6	...
Puskesmas Birayang	16	24	...
Puskesmas Ilung	16	9	...
Puskesmas Batu Tangga	7	10	...
Puskesmas Tandilang	8	10	...
Puskesmas Pandawan	15	12	...
Puskesmas Kambat Utara	13	17	...
Puskesmas Durian Gantang	8	14	...
Puskesmas Pantai Hambawang	14	22	...
Puskesmas Kasarangan	16	12	...
Puskesmas Sei Buluh	7	15	...
Puskesmas Barikin	7	10	...
Puskesmas Haruyan	19	17	...
Puskesmas Limpasu	12	14	...
RSUD H.DAMANHURI	44	269	...
Jumlah/Total	283	533	...

Sumber/Source: Dinas Kesehatan Kabupaten Hulu Sungai Tengah/Health Service of Hulu Sungai Tengah Regency

Tabel
Table

4.2.5

Jumlah Apoteker, Tenaga Teknis Kefarmasian, dan Ahli Gizi Menurut Unit Kerja di Kabupaten Hulu Sungai Tengah, 2019
Number of Pharmacist, Pharmacist Assistant, and Nutritionist by Work Unit in Hulu Sungai Tengah Regency, 2019

Unit Kerja Work Unit	Apoteker Pharmacist	Tenaga Teknis Kefarmasian Pharmacist Assistant	Ahli Gizi Nutritionist
(1)	(2)	(3)	(4)
Puskesmas Barabai	1	1	3
Puskesmas Awang Besar	-	1	2
Puskesmas Pagat	1	1	1
Puskesmas Kalibaru	1	1	2
Puskesmas Hantakan	1	1	7
Puskesmas Kubur Jawa	1	1	2
Puskesmas Birayang	1	1	3
Puskesmas Ilung	1	1	2
Puskesmas Batu Tangga	-	1	5
Puskesmas Tandilang	-	2	5
Puskesmas Pandawan	-	2	2
Puskesmas Kambat Utara	-	1	2
Puskesmas Durian Gantang	-	1	2
Puskesmas Pantai Hambawang	1	1	3
Puskesmas Kasarangan	1	1	2
Puskesmas Sei Buluh	-	1	2
Puskesmas Barikin	-	1	2
Puskesmas Haruyan	1	1	3
Puskesmas Limpasu	-	2	2
RSUD H.DAMANHURI	11	20	8
Jumlah/Total	21	42	60

Sumber/Source: Dinas Kesehatan Kabupaten Hulu Sungai Tengah/Health Service of Hulu Sungai Tengah Regency

Tabel
Table

4.2.6

Jumlah Kasus 10 Penyakit Terbanyak Rawat Jalan di RSUD H. Damanhuri, 2019

Number of Cases 10 Most Outpatient Diseases in H. Damanhuri Hospital, 2019

	Jenis Penyakit The Type of Disease	Jumlah Kasus Number Of Cases
	(1)	(2)
1	<i>Dyspepsia</i>	1 050
2	<i>Hypokalaemia</i>	905
3	<i>Single live birth</i>	665
4	<i>Pneumonia, unspecified</i>	501
5	<i>Hypo-osmolality and hyponatraemia</i>	415
6	<i>Volume depletion</i>	413
7	<i>Single spontaneous delivery, unspecified</i>	390
8	<i>Congestive heart failure</i>	367
9	<i>Anaemia, unspecified</i>	360
10	<i>Singleton, born in hospital</i>	355

Sumber/Source: RSUD H. Damanhuri/H. Damanhuri Hospital

Tabel
Table

4.2.7

Jumlah Kasus 10 Penyakit Terbanyak Rawat Inap di RSUD H. Damanhuri, 2019

Number of Cases 10 Most Hospitalized Diseases in H. Damanhuri Hospital, 2019

	Jenis Penyakit <i>The Type of Disease</i>	Jumlah Kasus <i>Number Of Cases</i>
	(1)	(2)
1	<i>Chronic kidney disease, stage 5</i>	3 836
2	<i>Congestive heart failure</i>	3 836
3	<i>Supervision of normal pregnancy, unspecified</i>	2 507
4	<i>Senile cataract</i>	2 405
5	<i>Other postsurgical states</i>	2 198
6	<i>Essential (primary) hypertension</i>	2 174
7	<i>Low back pain</i>	1 484
8	<i>Dyspepsia</i>	1 364
9	<i>Unspecified diabetes mellitus</i>	1 272
10	<i>Cerebral infarction, unspecified</i>	1 177

Sumber/Source: RSUD H. Damanhuri/H. Damanhuri Hospital

Tabel
Table 4.2.8

Jumlah Bayi Lahir, Bayi Berat Badan Lahir Rendah (BBLR), BBLR Dirujuk, dan Bergizi Buruk di Kabupaten Hulu Sungai Tengah, 2014-2019
Number of Births, Babies with Low Birth Weights (LBW), Treated LBW, and Malnutrition Cases in Hulu Sungai Tengah Regency, 2014-2019

Tahun Year	Bayi Lahir Births	BBLR/LBW		Gizi Buruk Malnutrition
		Jumlah Total	Dirujuk Treated	
(1)	(2)	(3)	(4)	(5)
2014	4 405	160	87	...
2015	4 375	153	...	5
2016	4 419	226	-	7
2017	4 212	204	...	6
2018	4 037	218	-	4
2019	3 966	235

Sumber/Source: Dinas Kesehatan Kabupaten Hulu Sungai Tengah/Health Service of Hulu Sungai Tengah Regency

Tabel
Table

4.2.9

Jumlah Ibu Hamil, Melakukan Kunjungan K1, Melakukan Kunjungan K4, Kurang Energi Kronis (KEK), dan Mendapat Tablet Zat Besi (Fe) di Kabupaten Hulu Sungai Tengah, 2014–2019

Number of Pregnant Women, Those with One Visit and four Visits of Antenatal Care, Chronic Energy Deficiency (CED), and Receiving Iron Supplement in Hulu Sungai Tengah Regency, 2014–2019

Tahun Year	Jumlah Ibu Hamil Pregnant Women	Melakukan Kunjungan K1 One Visit	Melakukan Kunjungan K4 Four Visits	Kurang Energi Kronis (KEK) Chronic Energy Deficiency (CED)	Mendapat Zat Besi (Fe) Receiving Iron Supplement
(1)	(2)	(3)	(4)	(5)	(6)
2014	4 832	4 832	3 992
2015	5 376	4 458	4 007	...	4 921
2016	5 184	4 830	3 925	-	4 666
2017	5 099	4 778	3 880	514	4 632
2018	5 008	4 494	3 736	590	4 416
2019	4 925	4 690	3 595

Sumber/Source : Dinas Kesehatan Kabupaten Hulu Sungai Tengah/Health Service of Hulu Sungai Tengah Regency

Tabel
Table 4.2.10

Jumlah Kasus Penyakit Menurut Kecamatan dan Jenis Penyakit di Kabupaten Hulu Sungai Tengah, 2019
Number of Disease Cases by Subdistrict And Type Of Disease in Hulu Sungai Tengah Regency, 2019

	Kecamatan Subdistrict	Malaria Malaria	TB Paru Tubercu- -losis	Pneumo nia Pneumo nia	Kusta Leprosy	Tetanus Neonat orum	Campak Measles
	(1)	(2)	(3)	(4)	(5)	(6)	(7)
1	Haruyan	-	21	...	3
2	Batu Benawa	3	26	...	-
3	Hantakan	2	4	...	-
4	Batang Alai Selatan	-	25	...	4
5	Batang Alai Timur	14	7	...	-
6	Barabai	-	207	...	-
7	Labuan Amas Selatan	-	31	...	3
8	Labuan Amas Utara	-	30	...	1
9	Pandawan	-	35	...	3
10	Batang Alai Utara	-	14	...	1
11	Limpasu	-	11	...	1
	Hulu Sungai Tengah	19	411	...	16

Lanjutan Tabel/*Continued Table 4.2.10*

	Kecamatan <i>Subdistrict</i>	Diare <i>Diarhea</i>	DBD <i>Dengue Fever</i>	AIDS		IMS <i>STD</i>
				Kasus Baru <i>New Cases</i>	Kasus Kumulatif <i>Cumulative Cases</i>	
	(1)	(8)	(9)	(10)	(11)	(12)
1	Haruyan	616	34
2	Batu Benawa	542	12
3	Hantakan	350	-
4	Batang Alai Selatan	642	15
5	Batang Alai Timur	217	-
6	Barabai	1 644	72
7	Labuan Amas Selatan	784	12
8	Labuan Amas Utara	826	19
9	Pandawan	911	12
10	Batang Alai Utara	519	14
11	Limpasu	302	10
	Hulu Sungai Tengah	7 355	200	13	13	...

Sumber/*Source*: Dinas Kesehatan Kabupaten Hulu Sungai Tengah/*Health Service of Hulu Sungai Tengah Regency*

Tabel
Table 4.2.11

Jumlah Klinik Keluarga Berencana (KKB) dan Pos Pelayanan Keluarga Berencana Desa (PPKBD) Menurut Kecamatan di Kabupaten Hulu Sungai Tengah, 2019
Number of Family Planning Clinics and Village Family Planning Service Units by Subdistrict in Hulu Sungai Tengah Regency, 2019

	Kecamatan Subdistrict	KKB Family Planning Clinnics	PPKBD Village Family Planning Service Units
	(1)	(2)	(3)
1	Haruyan	2	17
2	Batu Benawa	3	14
3	Hantakan	1	12
4	Batang Alai Selatan	3	19
5	Batang Alai Timur	2	11
6	Barabai	5	18
7	Labuan Amas Selatan	2	18
8	Labuan Amas Utara	3	16
9	Pandawan	3	21
10	Batang Alai Utara	1	14
11	Limpasu	1	9
	Hulu Sungai Tengah	26	169

Sumber/Source: Dinas Sosial, Pengendalian Penduduk, Keluarga Berencana, Pemberdayaan Perempuan, & Perlindungan Anak Kabupaten Hulu Sungai Tengah/Social, Population Control, Family Planning, Woman Empowerment, & Child Protection Service of Hulu Sungai Tengah Regency

Tabel
Table 4.2.12

Jumlah Pasangan Usia Subur dan Peserta KB Aktif Menurut Kecamatan di Kabupaten Hulu Sungai Tengah, 2019
Number of Eligible Couples and Family Planning Participants by Subdistrict in Hulu Sungai Tengah Regency, 2019

Kecamatan Subdistrict	Jumlah PUS Eligible Couples	Peserta KB Aktif Family Planning Participants			
		IUD	MOW	MOP	Kondom Condom
(1)	(2)	(3)	(4)	(5)	(6)
1 Haruyan	4 956	17	37	9	20
2 Batu Benawa	3 613	25	8	1	15
3 Hantakan	2 004	2	8	2	8
4 Batang Alai Selatan	4 326	14	3	26	11
5 Batang Alai Timur	1 357	6	8	6	13
6 Barabai	10 682	235	241	58	343
7 Labuan Amas Selatan	5 486	16	27	20	35
8 Labuan Amas Utara	6 021	22	30	46	61
9 Pandawan	6 139	25	46	5	35
10 Batang Alai Utara	3 152	14	5	1	8
11 Limpasu	1 957	5	18	10	5
Hulu Sungai Tengah	49 693	381	431	184	554

Lanjutan Tabel/Continued Table 4.2.12

Kecamatan Subdistrict	Peserta KB Aktif Family Planning Participants				Persentase Peserta KB aktif PUS/ Percentage of Family Planning
	Implan Implan ts	Suntik an Injectio n	Pil Pill	Jumlah Total	
(1)	(7)	(8)	(9)	(10)	(11)
1 Haruyan	168	2 195	1 654	4 100	82,73
2 Batu Benawa	144	927	1 505	2 625	72,65
3 Hantakan	150	430	1 147	1 747	87,18
4 Batang Alai Selatan	264	1 503	1 515	3 336	77,12
5 Batang Alai Timur	91	462	445	1 031	75,98
6 Barabai	664	3 990	3 923	9 454	88,50
7 Labuan Amas Selatan	300	1 878	2 079	4 355	79,38
8 Labuan Amas Utara	245	1 948	2 282	4 634	76,96
9 Pandawan	213	1 960	2 507	4 791	78,04
10 Batang Alai Utara	165	935	911	2 039	64,69
11 Limpasu	67	752	610	1 467	74,96
Hulu Sungai Tengah	2471	16 980	18 578	39 579	79,65

Sumber/Source: Dinas Sosial, Pengendalian Penduduk, Keluarga Berencana, Pemberdayaan Perempuan, & Perlindungan Anak Kabupaten Hulu Sungai Tengah/Social, Population Control, Family Planning, Woman Empowerment, & Child Protection Service of Hulu Sungai Tengah Regency

4.3 KRIMINALITAS/*CRIME*

Tabel
Table 4.3.1 Jumlah Kejahatan yang Dilaporkan, Risiko Penduduk Terjadi Tindak Pidana per 100.000 Penduduk, Persentase Penyelesaian Tindak Pidana, dan Selang Waktu Terjadinya Tindak Pidana Menurut Kepolisian Resort, 2017-2019
Crime Total, Crime Rate per 100,000 Population, Percentage of Crime Clearance, and Time Interval of Crime Occurrence by Departmental (Resort) Police Office, 2017-2019

	Kecamatan <i>Subdistrict</i>	Jumlah Kejahatan yang Dilaporkan <i>Crime Total</i>			Risiko Penduduk Terjadi Tindak Pidana per 100.000 Penduduk <i>Crime Rate per 100,000 Population</i>		
		2017	2018	2019	2017	2018	2019
	(1)	(2)	(3)	(4)	(5)	(6)	(7)
1	Haruyan	13	22	11	61	104	52
2	Batu Benawa	8	6	11	40	30	56
3	Hantakan	6	6	5	48	48	40
4	Batang Alai Selatan	16	9	8	69	39	34
5	Batang Alai Timur	-	-	-	-	-	-
6	Barabai	109	116	95	205	218	179
7	Labuan Amas Selatan	11	14	9	40	51	32
8	Labuan Amas Utara	12	4	4	46	15	15
9	Pandawan	6	10	8	18	30	24
10	Batang Alai Utara	11	12	4	62	67	22
11	Limpasu	7	5	1	66	47	9
Hulu Sungai Tengah		199	204	156			

Lanjutan Tabel/Continued Table 4.3.1

Kecamatan Subdistrict	Persentase Penyelesaian Tindak Pidana <i>Percentage of Crime Clearance</i>			Selang Waktu Terjadinya Tindak Pidana <i>Time Interval of Crime Occurance</i>		
	2017	2018	2019	2017	2018	2019
	(1)	(8)	(9)	(10)	(11)	(12)
1 Haruyan	92	59	73	730,00'00"	673,51'00"	1095,00'00"
2 Batu Benawa	100	83	91	1095,00'00"	1752,00'00"	876,00'00"
3 Hantakan	83	83	100	1752,00'00"	1752,00'00"	1752,00'00"
4 Batang Alai Selatan	94	78	100	584,00'00"	1251,25'48"	1095,00'00"
5 Batang Alai Timur	-	-	-	-	-	-
6 Barabai	70	73	55	115,15'36"	103,03'36"	168,27'36"
7 Labuan Amas Selatan	64	64	56	1251,25'48"	973,19'48"	1752,00'00"
8 Labuan Amas Utara	75	75	50	973,19'48"	2920,00'00"	4380,00'00"
9 Pandawan	83	90	63	1752,00'00"	973,19'48"	1752,00'00"
10 Batang Alai Utara	82	100	125	973,19'48"	730,00'00"	1752,00'00"
11 Limpasu	71	60	100	1752,00'00"	2920,00'00"	8760,00'00"
Hulu Sungai Tengah	76	74	65			

Sumber/Source: Polisi Resort Hulu Sungai Tengah/Police Resort of Hulu Sungai Tengah Regency

Jumlah Tindak Pidana yang Dilaporkan dan Diselesaikan Menurut Jenis Tindak Pidana di Kabupaten Hulu Sungai Tengah, 2019

Tabel 4.3.2
Table *Number of Reported and Cleared Criminal Cases by Type of Cases in Hulu Sungai Tengah Regency, 2019*

Jenis Tindak Pidana <i>Type of Case</i>	Dilaporkan <i>Reported</i>	Diselesaikan <i>Cleared</i>
(1)	(2)	(3)
1. Pembunuhan	6	7
2. Penganiayaan Berat (ANIRAT)	16	13
3. Pencurian dengan Pemberatan (CURAT)	30	16
4. Pencurian dengan Kekerasan (CURAS)	2	-
5. Curanmor R2	25	2
6. Curanmor R4	-	-
7. Kebakaran/Pembakaran	4	4
8. Percobaan/Pembakaran	2	1
9. Perjudian	7	7
10. Pencurian Biasa (CURBIS)	11	4
11. Pemerksaan/Perjinahan/Pencabulan	-	-
12. Penggelapan	6	6
13. Penipuan	2	1
14. Penganiayaan Ringan (ANIRING)	-	-
15. Bawa Sajam/Lahgun Sajam	27	27
16. Pengancaman	-	-
17. Kekerasan Dalam Rumah Tangga (KDRT)	1	-
18. Penemuan Mayat	1	1
19. Setrum Ikan Bukan Ilegal Fishing	-	-
20. Percobaan Pencurian dengan Kekerasan	-	-

Lanjutan Tabel/*Continued Table 4.3.2*

Jenis Tindak Pindana <i>Type of Case</i>	Dilaporkan <i>Reported</i>	Diselesaikan <i>Cleared</i>
(1)	(2)	(3)
21. Pengeroyokan	-	1
22. Pengrusakan	3	1
23. UU Perlindungan Anak	8	10
24. Tipiring	-	-
25. Mengedarkan obat keras/tidak memiliki izin pendedaran	-	-
26. Penembakan	-	-
27. Melarikan anak dibawah umur	-	-
28. Persetubuhan dibawah umur	-	-
29. Pencabulan dibawah umur	-	-
30. Narkotika	-	-
31. Ilegal logging	-	-
32. BBM ilegal	9	9
33. Dengan Kekerasan Melawan Petugas	-	-
34. Korupsi	1	-
35. Pencemaran Nama Baik (UU ITE)	1	-
36. Penangkapan Satwa yang dilindungi	-	-
37. Ilegal Mining	-	-
38. Penistaan Agama	1	1
39. Percobaan Perkosaan	-	-
Jumlah/Total	163	111

Sumber/*Source:* Polisi Resort Hulu Sungai Tengah/*Police Resort of Hulu Sungai Tengah Regency*

4.4 AGAMA DAN SOSIAL LAINNYA/*RELIGION AND OTHER SOCIAL AFFAIRS*

Tabel 4.4.1 Jumlah Jemaah Haji yang Diberangkatkan ke Tanah Suci Mekah Menurut Kecamatan, 2017-2019
Table 4.4.1 *Number of Hajj Pilgrims Departured to the Holyland of Mecca by Subdistrict, 2017-2019*

	Kecamatan <i>Subdistrict</i>	2017	2018	2019
	(1)	(2)	(3)	(4)
1	Haruyan	20	11	19
2	Batu Benawa	20	10	48
3	Hantakan	4	7	1
4	Batang Alai Selatan	27	24	25
5	Batang Alai Timur	-	4	-
6	Barabai	129	131	140
7	Labuan Amas Selatan	21	27	34
8	Labuan Amas Utara	18	31	32
9	Pandawan	30	35	41
10	Batang Alai Utara	22	12	31
11	Limpasu	7	10	8
	Hulu Sungai Tengah	298	302	379

Sumber/Source: Kementerian Agama Kabupaten Hulu Sungai Tengah/Ministry of Religious Affairs of Hulu Sungai Tengah Regency

Tabel 4.4.2 **Nikah, Talak dan Cerai, 2017-2019**
Table *Number of Marriages and Divorces, 2017-2019*

	Kecamatan Subdistrict	Nikah/Marriages		
		2017	2018	2019
	(1)	(2)	(3)	(4)
1	Haruyan	181	204	221
2	Batu Benawa	175	160	165
3	Hantakan	95	90	67
4	Batang Alai Selatan	184	183	182
5	Batang Alai Timur	40	27	41
6	Barabai	432	460	465
7	Labuan Amas Selatan	279	272	271
8	Labuan Amas Utara	187	216	209
9	Pandawan	419	427	328
10	Batang Alai Utara	150	187	191
11	Limpasu	115	115	84
Hulu Sungai Tengah		2 257	2 341	2 224

Lanjutan Tabel/*Continued Table 4.4.2*

Kecamatan <i>Subdistrict</i>		Talak dan Cerai/ <i>Divorces</i>				Jumlah <i>Total</i>
		2017	2018	2019		
				Cerai Talok <i>Divorce</i> <i>by Talak</i>	Cerai Gugat <i>Divorce</i> <i>by</i> <i>Petition</i>	
(1)	(2)	(3)	(4)	(5)	(6)	
1	Haruyan
2	Batu Benawa
3	Hantakan
4	Batang Alai Selatan
5	Batang Alai Timur
6	Barabai
7	Labuan Amas Selatan
8	Labuan Amas Utara
9	Pandawan
10	Batang Alai Utara
11	Limpasu
Hulu Sungai Tengah	

Sumber/*Source*: Kementerian Agama Kabupaten Hulu Sungai Tengah/*Ministry of Religious Affairs of Hulu Sungai Tengah Regency*

Tabel
Table 4.4.3

**Jumlah Perceraian Menurut Faktor Perceraian di Kabupaten
Hulu Sungai Tengah, 2019**
**Number of Divorces by Factors in Hulu Sungai Tengah
Regency, 2019**

Faktor Perceraian		2019
Divorces Factors		
	(1)	(2)
1	Zina/ <i>Adultery</i>	-
2	Mabuk/ <i>Drunk</i>	-
3	Madat/ <i>Drug Addict</i>	29
4	Judi/ <i>Gambling</i>	-
5	Meninggalkan Salah Satu Pihak/ <i>Split Up</i>	30
6	Dihukum Penjara/ <i>Jail</i>	3
7	Poligami/ <i>Polygamy</i>	2
8	Kekerasan Dalam Rumah Tangga/ <i>Domestic Violence</i>	13
9	Cacat Badan/ <i>Disability</i>	3
10	Perselisihan dan Pertengkaran Terus Menerus/ <i>Constant Disputes and Quarrel</i>	476
11	Kawin Paksa/ <i>Forced Marriage</i>	1
12	Murtad/ <i>Apostate</i>	-
13	Ekonomi/ <i>Economy</i>	34
15	Lain-lain/ <i>Others</i>	-
Jumlah/Total		591

Sumber/Source: Pengadilan Agama Barabai Kelas IB/*Religious Courts Barabai Class IB*

Tabel
Table 4.4.4

Jumlah Penduduk Menurut Kecamatan dan Agama yang Dianut di Kabupaten Hulu Sungai Tengah, 2019
Population by Subdistrict and Religion in Hulu Sungai Tengah Regency, 2019

	Kecamatan Subdistrict	Islam Moslem	Kristen Christian	Katolik Catholic	Hindu Hindu
	(1)	(2)	(3)	(4)	(5)
1	Haruyan	21 999	1	-	-
2	Batu Benawa	20 236	18	5	-
3	Hantakan	10 173	158	1	1 849
4	Batang Alai Selatan	22 889	466	4	476
5	Batang Alai Timur	4 154	98	1	2 464
6	Barabai	54 380	160	29	17
7	Labuan Amas Selatan	28 872	-	-	-
8	Labuan Amas Utara	27 155	-	-	-
9	Pandawan	34 124	5	-	-
10	Batang Alai Utara	18 168	10	-	-
11	Limpasu	10 872	-	-	-
	Hulu Sungai Tengah	253 022	916	40	4 806

Lanjutan Tabel/Continued Table 4.4.4

	Kecamatan <i>Subdistrict</i>	Budha <i>Buddha</i>	Khong Hu Chu <i>Khong Hu Chu</i>	Keperca- yaan <i>Faith</i>	Jumlah <i>Total</i>
	(1)	(6)	(7)	(8)	(9)
1	Haruyan	1	-	-	22 001
2	Batu Benawa	-	-	-	20 259
3	Hantakan	12	2	148	12 343
4	Batang Alai Selatan	7	-	-	23 842
5	Batang Alai Timur	82	-	189	6 988
6	Barabai	20	-	-	54 606
7	Labuan Amas Selatan	-	-	-	28 872
8	Labuan Amas Utara	-	-	-	27 155
9	Pandawan	-	-	-	34 129
10	Batang Alai Utara	-	-	-	18 178
11	Limpasu	-	-	-	10 872
Hulu Sungai Tengah		122	2	337	259 245

Sumber/Source: Dinas Kependudukan dan Pencatatan Sipil Kabupaten Hulu Sungai Tengah/Population and Civil Registration Services of Hulu Sungai Tengah Regency

Tabel 4.4.5 **Jumlah Tempat Peribadatan Menurut Kecamatan di Kabupaten Hulu Sungai Tengah, 2019**
Table 4.4.5 **Number of Worship Facilities by Subdistrict in Hulu Sungai Tengah Regency, 2019**

	Kecamatan Subdistrict	Masjid Mosque	Langgar Langgar	Mushola Mushola	Gereja Protestan Christian Church
	(1)	(2)	(3)	(4)	(5)
1	Haruyan	24	65	6	-
2	Batu Benawa	21	51	10	-
3	Hantakan	22	19	4	-
4	Batang Alai Selatan	25	84	-	2
5	Batang Alai Timur	8	9	-	-
6	Barabai	23	131	30	-
7	Labuan Amas Selatan	32	99	11	-
8	Labuan Amas Utara	24	79	4	-
9	Pandawan	32	95	-	-
10	Batang Alai Utara	22	70	5	-
11	Limpasu	18	35	-	-
	Hulu Sungai Tengah	251	737	70	2

Lanjutan Tabel/*Continued Table 4.4.5*

	Kecamatan <i>Subdistrict</i>	Gereja Katolik <i>Catholic Church</i>	Pura <i>Temple</i>	Vihara <i>Vihara</i>	Kelente ng <i>Kelente ng</i>	Balai Hall
	(1)	(6)	(7)	(8)	(9)	(10)
1	Haruyan	-	-	-	-	-
2	Batu Benawa	-	-	-	-	-
3	Hantakan	-	-	-	-	-
4	Batang Alai Selatan	-	-	-	-	-
5	Batang Alai Timur	-	-	-	-	-
6	Barabai	-	-	-	-	-
7	Labuan Amas Selatan	-	-	-	-	-
8	Labuan Amas Utara	-	-	-	-	-
9	Pandawan	-	-	-	-	-
10	Batang Alai Utara	-	-	-	-	-
11	Limpasu	-	-	-	-	-
Hulu Sungai Tengah		-	-	-	-	-

Sumber/ *Source:* Kementerian Agama Kabupaten Hulu Sungai Tengah/*Ministry of Religious Affairs of Hulu Sungai Tengah Regency*

Tabel Table	4.4.6	Jumlah Kejadian Bencana Alam di Kabupaten Hulu Sungai Tengah, 2019 <i>Number of Natural Disaster Events in Hulu Sungai Tengah Regency, 2019</i>	
		Bencana Alam <i>Natural Disaster</i>	2019
		(1)	(2)
1	Gempa Bumi/ <i>Earthquake</i>		-
2	Letusan Gunung Api/ <i>Volcanic Eruption</i>		-
3	Tsunami/ <i>Tsunami</i>		-
4	Tanah Longsor/ <i>Landslide</i>		6
5	Banjir/ <i>Floods</i>		...
6	Banjir Bandang/ <i>Flash Floods</i>		-
7	Kekeringan/ <i>Drought</i>		-
8	Kebakaran Hutan dan Lahan/ <i>Forest and Land Fires</i>		66
9	Angin Puting Beliung/ <i>Tornado</i>		4
10	Gelombang Pasang/ <i>Tidal Wave</i>		-
11	Abrasi/ <i>Abrasion</i>		-

Sumber/Source: Badan Penanggulangan Bencana Daerah Kabupaten Hulu Sungai Tengah/*Regional Board for Disaster Management of Hulu Sungai Tengah Regency*

Jumlah Kerusakan Rumah yang diakibatkan Bencana alam Menurut Kecamatan di Kabupaten Hulu Sungai Tengah, 2018 dan 2019

Tabel 4.4.7
Table

Number of Damaged Houses Due to Natural Disaster by Subdistrict in Hulu Sungai Tengah Regency, 2018 and 2019

	Kecamatan Subdistrict	Rusak Berat <i>Severely Damaged</i>		Rusak Sedang <i>Damaged</i>	
		2018	2019	2018	2019
		(1)	(2)	(3)	(4)
1	Haruyan	...	8	...	3
2	Batu Benawa	...	3	...	-
3	Hantakan	...	-	...	-
4	Batang Alai Selatan	...	10	...	2
5	Batang Alai Timur	...	-	...	-
6	Barabai	...	8	...	4
7	Labuan Amas Selatan	...	2	...	2
8	Labuan Amas Utara	...	7	...	4
9	Pandawan	...	3	...	1
10	Batang Alai Utara	...	1	...	2
11	Limpasu	...	1	...	1
Hulu Sungai Tengah		...	43	...	19

Lanjutan Tabel/*Continued Table 4.4.7*

Kecamatan <i>Subdistrict</i>	Rusak Ringan <i>Lightly Damaged</i>		Terendam <i>Submerged</i>	
	2018	2019	2018	2019
(1)	(6)	(7)	(8)	(9)
1 Haruyan	...	-	...	-
2 Batu Benawa	...	-	...	-
3 Hantakan	...	-	...	-
4 Batang Alai Selatan	...	-	...	-
5 Batang Alai Timur	...	-	...	-
6 Barabai	...	-	...	-
7 Labuan Amas Selatan	...	-	...	-
8 Labuan Amas Utara	...	-	...	-
9 Pandawan	...	-	...	-
10 Batang Alai Utara	...	-	...	-
11 Limpasu	...	-	...	-
Hulu Sungai Tengah	...	-	...	-

Sumber/*Source*: Badan Penanggulangan Bencana Daerah Kabupaten Hulu Sungai Tengah/*Regional Board for Disaster Management of Hulu Sungai Tengah Regency*

Tabel 4.4.8 Jumlah Desa¹/Kelurahan yang Mengalami Bencana Alam² Menurut Kecamatan di Kabupaten Hulu Sungai Tengah, 2011-2018
Number of Villages¹ that Had natural Disaster² by Sub District in Hulu Sungai Tengah Regency, 2011-2018

	Kecamatan Subdistrict	Banjir/Flood			Gempa Bumi/Earthquake		
		2011	2014	2018	2011	2014	2018
	(1)	(2)	(3)	(4)	(5)	(6)	(7)
1	Haruyan	-	5	6	-	-	-
2	Batu Benawa	-	3	5	-	-	-
3	Hantakan	1	-	-	-	-	-
4	Batang Alai Selatan	-	4	2	-	-	-
5	Batang Alai Timur	-	-	-	-	-	-
6	Barabai	7	9	8	-	-	-
7	Labuan Amas Selatan	-	1	1	-	-	-
8	Labuan Amas Utara	-	-	11	-	-	-
9	Pandawan	-	9	8	-	-	-
10	Batang Alai Utara	1	9	6	-	-	-
11	Limpasu	-	-	-	-	-	-
Hulu Sungai Tengah		9	40	47	-	-	-

Lanjutan Tabel/*Continued Table 4.4.8*

	Kecamatan <i>Subdistrict</i>	Tanah Longsor/ <i>Landslide</i>		
		2011	2014	2018
	(1)	(8)	(9)	(10)
1	Haruyan	-	-	1
2	Batu Benawa	-	-	1
3	Hantakan	3	-	-
4	Batang Alai Selatan	-	-	1
5	Batang Alai Timur	-	-	1
6	Barabai	-	-	-
7	Labuan Amas Selatan	-	-	-
8	Labuan Amas Utara	-	-	-
9	Pandawan	-	-	-
10	Batang Alai Utara	2	-	-
11	Limpasu	-	-	-
Hulu Sungai Tengah		5	-	4

Catatan/*Note:* ¹Desa pada tabel ini termasuk Unit Permukiman Transmigrasi (UPT) yang masih dibina oleh kementerian terkait dan nagari di Provinsi Sumatera Barat/*Villages in this table are included in Transmigration Settlement Unit which is still fostered by the relevant ministries and the nagari in the Province of Sumatera Barat*

²Terjadi dalam tiga tahun terakhir sampai dengan saat pencacahan/*Occurred during the last three years by the time of enumeration*

Sumber/*Source:* BPS, Pendataan Potensi Desa (Podes)/ *BPS-Statistics Indonesia, Village Potential Data Collecting*

Tabel
Table 4.4.9

Jumlah Penerima Bantuan (kepala keluarga) dan Anggaran Bantuan Sosial Pangan Menurut Kecamatan di Kabupaten Hulu Sungai Tengah, 2019
Number of Aid Recipients (Head Of Household) and Food Social Assistance Budget by Subdistrict in Hulu Sungai Tengah Regency, 2019

	Kecamatan Subdistrict	Jumlah Penerima Bantuan (kepala keluarga)/Number of Beneficiaries (Head Of Household)		Jumlah Anggaran (Rupiah) Budget Amount (rupiahs)	
		Rencana Planning	Realisasi Realization	Rencana Planning	Realisasi Realization
	(1)	(2)	(3)	(4)	(5)
1	Haruyan	...	1 080	...	118 800 000
2	Batu Benawa	...	897	...	98 670 000
3	Hantakan	...	1 018	...	111 980 000
4	Batang Alai Selatan	...	1 121	...	123 310 000
5	Batang Alai Timur	...	605	...	66 550 000
6	Barabai	...	1 119	...	123 090 000
7	Labuan Amas Selatan	...	1 333	...	146 630 000
8	Labuan Amas Utara	...	891	...	98 010 000
9	Pandawan	...	1 865	...	205 150 000
10	Batang Alai Utara	...	1 230	...	135 300 000
11	Limpasu	...	636	...	69 960 000
Hulu Sungai Tengah		...	11 795	...	1 297 450 000

Sumber/Source: Dinas Sosial, Pengendalian Penduduk, Keluarga Berencana, Pemberdayaan Perempuan, & Perlindungan Anak Kabupaten Hulu Sungai Tengah/Social, Population Control, Family Planning, Woman Empowerment, & Child Protection Service of Hulu Sungai Tengah Regency

4.5 KEMISKINAN DAN PEMBANGUNAN MANUSIA/*POVERTY AND HUMAN DEVELOPMENT*

Tabel 4.5.1 **Garis Kemiskinan, Penduduk Miskin, dan Gini Rasio di Kabupaten Hulu Sungai Tengah, 2010–2019**
Table 4.5.1 **Poverty Line, Number of Poor People, and Gini Ratio in Hulu Sungai Tengah Regency, 2010–2019**

Tahun Year	Garis Kemiskinan (rupiah/kapita/bulan) <i>Poverty Line</i> (rupiah/capita/month)	Penduduk Miskin <i>Number of Poor People</i>		Gini Rasio <i>Gini Ratio</i>
		Jumlah Total (ribuan)	Persentase Percentage	
(1)	(2)	(3)	(4)	(5)
2010	209 272	15,38	6,32	0,247
2011	227 761	14,90	5,98	0,290
2012	241 973	14,27	5,68	0,310
2013	257 580	14,18	5,57	0,301
2014	268 522	14,56	5,65	0,279
2015	279 530	15,08	5,81	0,327
2016	322 392	16,22	6,18	0,272
2017	341 024	16,17	6,09	0,302
2018	354 214	16,14	6,01	0,320
2019	365 008	16,10	5,93	...

Sumber/Source: Badan Pusat Statistik Kabupaten Hulu Sungai Tengah, Susenas/ *BPS-Statistics of Hulu Sungai Tengah Regency, National Socio Economic Survey*

Tabel
Table 4.5.2

Indeks Kedalaman Kemiskinan dan Indeks Keparahan Kemiskinan di Kabupaten Hulu Sungai Tengah, 2010–2019
Poverty Gap Index and Poverty Severity Index in Hulu Sungai Tengah Regency, 2010–2019

Tahun Year	Indeks Kedalaman Kemiskinan Poverty Gap Index	Indeks Keparahan Kemiskinan Poverty Severity Index
(1)	(2)	(5)
2010	0,99	0,28
2011	0,75	0,21
2012	0,66	0,10
2013	0,76	0,17
2014	0,81	0,23
2015	0,76	0,15
2016	0,62	0,10
2017	0,83	0,15
2018	0,67	0,12
2019	0,85	0,19

Sumber/Source: Badan Pusat Statistik Kabupaten Hulu Sungai Tengah, Susenas/ BPS-Statistics of Hulu Sungai Tengah Regency, National Socio Economic Survey

Tabel
Table 4.5.3

Jumlah Penerima Program Usaha Ekonomi Produktif dan Rumah Sejahtera Menurut Kecamatan di Kabupaten Hulu Sungai Tengah, 2019
Number of Recipient of Productive Economic Enterprises and Prosperous Homes by Subdistrict in Hulu Sungai Tengah Regency, 2019

	Kecamatan <i>Subdistrict</i>	Usaha Ekonomi Produktif <i>Productive Economic Enterprises</i>		Rumah Sejahtera <i>Prosperous Homes</i>
		Kelompok <i>Group</i>	Orang <i>Person</i>	
	(1)	(2)	(3)	(4)
1	Haruyan	-	-	-
2	Batu Benawa	-	-	-
3	Hantakan	-	-	-
4	Batang Alai Selatan	3	30	2
5	Batang Alai Timur	-	-	-
6	Barabai	13	130	-
7	Labuan Amas Selatan	7	70	-
8	Labuan Amas Utara	2	20	4
9	Pandawan	-	-	-
10	Batang Alai Utara	-	-	-
11	Limpasu	-	-	-
Hulu Sungai Tengah		25	250	6

Sumber/Source: Dinas Sosial, Pengendalian Penduduk, Keluarga Berencana, Pemberdayaan Perempuan, & Perlindungan Anak Kabupaten Hulu Sungai Tengah/Social, Population Control, Family Planning, Woman Empowerment, & Child Protection Service of Hulu Sungai Tengah Regency

Tabel 4.5.4 **Jumlah Panti Asuhan dan Anak Asuh di Kabupaten Hulu Sungai Tengah, 2019**
Table 4.5.4 **Number of Orphanages and Children in Care Every in Hulu Sungai Tengah Regency, 2019**

Kecamatan Subdistrict	Panti Asuhan Orphanages	Anak Asuh Foster Children		
		Laki-laki Male	Perempuan Female	Jumlah Total
(1)	(2)	(3)	(4)	(5)
Haruyan	1	23	-	23
Batu Benawa	1	42	-	42
Hantakan	1	70	-	70
Batang Alai Selatan	1	15	18	33
Batang Alai Timur	-	-	-	-
Barabai	3	80	-	80
Labuan Amas Selatan	1	15	-	15
Labuan Amas Utara	1	167	-	167
Pandawan	2	30	-	30
Batang Alai Utara	1	60	-	60
Limpasu	1	65	81	146
Hulu Sungai Tengah	13	567	99	666

Sumber/Source: Dinas Sosial, Pengendalian Penduduk, Keluarga Berencana, Pemberdayaan Perempuan, & Perlindungan Anak Kabupaten Hulu Sungai Tengah/Social, Population Control, Family Planning, Woman Empowerment, & Child Protection Service of Hulu Sungai Tengah Regency

Tabel
Table 4.5.5 **Indeks Pembangunan Manusia (IPM) dan Indikatornya**
Kabupaten Hulu Sungai Tengah, 2010–2019
Human Development Index (HDI) and It's Indicator Hulu Sungai
Tengah Regency, 2010–2019

Tahun Year	Angka Harapan Hidup Life Expectancy Rate (tahun)	Harapan Lama Sekolah Expected Years of Schooling (tahun)	Rata-rata Lama Sekolah Mean Years of Schooling (tahun)	Pengeluaran Per Kapita Expenditure Per Capita (ribu rupiah/ jiwa/tahun)	IPM HDI	Peringkat IPM HDI Rank
(1)	(2)	(3)	(4)	(5)	(6)	(7)
2010	63,66	10,95	6,87	10 456	63,49	9
2011	63,87	11,09	6,87	10 634	63,90	9
2012	64,06	11,23	6,90	10 802	64,34	9
2013	64,24	11,25	6,94	10 960	64,63	9
2014	64,33	11,42	7,27	11 040	65,37	9
2015	64,83	11,94	7,52	11 142	66,56	8
2016	65,06	12,00	7,53	11 527	67,07	9
2017	65,30	12,17	7,79	11 635	67,78	9
2018	65,54	12,18	7,80	12 138	68,32	8
2019	65,82	12,19	7,99	12 257	68,80	9

Sumber/Source: Badan Pusat Statistik Kabupaten Hulu Sungai Tengah, Susenas/BPS-Statistics of Hulu Sungai Tengah Regency, National Socio Economic Survey

Tabel
Table 4.5.6 **Indeks Pembangunan Gender (IPG), Indeks Pemberdayaan Gender (IDG) dan Komponennya Kabupaten Hulu Sungai Tengah, 2017–2019**
Gender Development Index (GDI), Gender Empowerment Measure (GEM) and It's Components Hulu Sungai Tengah Regency, 2017–2019


Komponen Component	2017	2018	2019
(1)	(2)	(3)	(4)
Indeks Pembangunan Gender (IPG) Gender Development Index (GDI)	96,89	96,52	96,60
Angka Harapan Hidup Laki-Laki <i>Life Expectancy Rate Male</i> (tahun)	63,32	63,55	63,83
Angka Harapan Hidup Perempuan <i>Life Expectancy Rate Female</i> (tahun)	67,17	67,41	67,69
Harapan Lama Sekolah Laki-Laki <i>Expected Years of Schooling Male</i> (tahun)	11,80	11,91	11,92
Harapan Lama Sekolah Perempuan <i>Expected Years of Schooling Female</i> (tahun)	12,17	12,18	12,19
Rata-rata Lama Sekolah Laki-Laki <i>Mean Years of Schooling Male</i> (tahun)	8,23	8,28	8,47
Rata-rata Lama Sekolah Perempuan <i>Mean Years of Schooling Female</i> (tahun)	7,45	7,46	7,69
Pengeluaran Per Kapita Laki-Laki <i>Expenditure Per Capita Male</i> (ribu rupiah/jiwa /tahun)	12 745	13 384	13 509
Pengeluaran Per Kapita Perempuan <i>Expenditure Per Capita Female</i> (ribu rupiah/jiwa /tahun)	11 444	11 847	11 954
Indeks Pemberdayaan Gender (IDG) Gender Empowerment Measure (GEM)	80,07	80,19	...
Keterlibatan Perempuan di Parlemen <i>Women's Involvement in Parliament</i> (%)	23,33	23,33	...
Perempuan sebagai Tenaga Profesional <i>Women as Professional Workers</i> (%)	49,91	46,59	...
Sumbangan Pendapatan Perempuan <i>Contribution of Female Income</i> (%)	48,56	48,53	...

Sumber/Source: Badan Pusat Statistik Kabupaten Hulu Sungai Tengah, Susenas/BPS-Statistics of Hulu Sungai Tengah Regency, National Socio Economic Survey

B A B 5

Chapter Five

PERTANIAN | Agriculture



PERTANIAN

KABUPATEN HULU SUNGAI TENGAH

Agriculture of Hulu Sungai Tengah Regency

LAHAN PANEN PADI SAWAH

Harvested Area of Wetland Paddy

Luas Panen Padi Sawah di Kabupaten Hulu Sungai Tengah tahun 2019 sebesar 51.061 hektare
Harvested Area of Wetland Paddy in Hulu Sungai Tengah Regency, 2019 is 51,061 hectare

POPULASI TERNAK Livestock Population, 2019



Populasi Sapi
Cow Population
6.980 Ekor



Populasi Kerbau
Buffalo Population
1.297 Ekor



Populasi Kambing
Goat Population
2.425 Ekor

PRODUKSI PISANG



Selama tahun 2019
157.782 kuintal

Banana production during
2019 is 157,782 quintal

Tahun 2019, dari
51.061 hektare
luas panen padi sawah



dihasilkan
267.490 ton
padi

In 2019, from 51,061 hectare harvested area of wetland paddy produced 267,490



<https://hulusungaitengahkab.bps.go.id>

PENJELASAN TEKNIS

1. **Lahan sawah** adalah lahan pertanian yang berpetak-petak dan dibatasi oleh pematang (galengan), saluran untuk menahan/menyalurkan air, yang biasanya ditanami padi sawah tanpa memandang dari mana diperoleh atau status lahan tersebut. Lahan yang dimaksud termasuk lahan yang terdaftar di Pajak Bumi Bangunan, Iuran Pembangunan Daerah, lahan bengkok, lahan serobotan, lahan rawa yang ditanami padi dan lahan bekas tanaman tahunan yang telah dijadikan sawah, baik yang ditanami padi, palawija atau tanaman semusim lainnya.
2. **Tegal/Kebun** adalah lahan pertanian bukan sawah (lahan kering) yang ditanami tanaman semusim atau tahunan dan terpisah dengan halaman sekitar rumah serta penggunaannya tidak berpindah pindah.
3. **Ladang/Huma** adalah lahan pertanian bukan sawah (lahan kering) yang biasanya ditanami tanaman semusim dan penggunaannya hanya semusim atau dua musim, kemudian akan

TECHNICAL NOTES

1. **Wetland** is agricultural land that separated by small dykes to resist water, where the main crop is usually wetland paddy without considering where it is got from or the status of the land. It includes the land that is registered at land income tax office, regional development contribution, 'bengkok' land, illegal ownership, swamps for rice cultivation, and annual crop land mark that has been used as rice field, which are both planted with paddy, secondary crops or the other seasonal crops.
2. **Dry field/Garden** is an dryland (unirrigated land) which is planted with seasonal or annual crops and separately from the yard around the house without shifting
3. **Unirrigated agricultural field /Shifting cultivation land** is dryland (unirrigated land) that usually is cultivated for seasonal crops and utilized only for one or two seasons, then it will be left

AGRICULTURE

ditinggalkan bila sudah tidak subur lagi (berpindah-pindah). Kemungkinan lahan ini beberapa tahun kemudian akan dikerjakan kembali jika sudah subur.

4. **Lahan yang sementara tidak diusahakan** adalah lahan yang biasanya diusahakan tetapi untuk sementara (lebih dari 1 (satu) tahun tetapi kurang dari atau sama dengan 2 (dua) tahun) tidak diusahakan, termasuk lahan sawah yang tidak diusahakan selama lebih dari 2 (dua) tahun.
5. Data pokok tanaman pangan yang dikumpulkan adalah luas panen dan produktivitas (hasil per hektar). Produksi tanaman pangan merupakan hasil perkalian antara luas panen dengan produktivitas. Pengumpulan data luas panen dilakukan setiap bulan dengan pendekatan area kecamatan di seluruh wilayah Indonesia. Pengumpulan data produktivitas dilakukan melalui pengukuran langsung pada plot ubinan berukuran 2½ m x 2½ m. Pengumpulan data produktivitas dilakukan setiap subround (empat bulanan) pada waktu panen petani.

when it is not fertile (shifting). Maybe, this land will be used again in a few years if it has been fertile.

4. **Temporarily unused land** is land that is regularly used but temporarily (more than a year but less or equal than two years) is unused, it includes wetland that is not cultivated more than two years.
5. *The main food crops data collected consists of harvested area and productivity (yield per hectare). Food crops production is generated by harvested area multiplied by productivity. The harvested area data is collected every month using sub district area approach in all sub district in Indonesia. The productivity data collection is conducted by a direct measurement in 2½m x 2½m crop cutting plot. The productivity measurement is conducted in every subround (four monthly) at the time when farmers are harvesting their crops.*

6. Data produksi padi dan palawija yang disajikan adalah dalam kualitas: gabah kering giling (padi), pipilan kering (jagung), biji kering (kedelai dan kacang tanah), dan umbi basah (ubi kayu dan ubi jalar).
6. *Production of paddy and secondary crops data are presented in the form of: dry unhusked rice (paddy), dry loose maize (maize), dry shells crops (soybeans and peanuts), and fresh roots (cassava and sweet potatoes).*
7. **Tanaman sayuran dan buah-buahan semusim**
Tanaman sayuran semusim adalah tanaman sumber vitamin, garam mineral dan lain-lain yang dikonsumsi dari bagian tanaman yang berupa daun, bunga, buah, dan umbinya, yang berumur kurang dari satu tahun.
Tanaman buah-buahan semusim adalah tanaman sumber vitamin, garam mineral, dan lain-lain yang dikonsumsi dari bagian tanaman yang berupa buah, berumur kurang dari satu tahun, tidak berbentuk pohon/rumpun tetapi menjalar dan berbatang lunak.
7. ***Seasonal vegetable and fruit plants***
Seasonal vegetable plants are plants which are the sources of vitamin, mineral salt, etc, consumed from the part of the plant in the form of leaf, flower, fruit, and root with the age of less than one year.
Seasonal fruit plants are plants which are the sources of vitamin, mineral salt, etc, consumed from the part of the plant in the form of fruits. These plants are creeps with the age of less than one year.
8. **Tanaman buah-buahan dan sayuran tahunan**
Tanaman buah-buahan tahunan adalah tanaman sumber vitamin, garam mineral, dan lain-lain yang dikonsumsi dari bagian tanaman yang berupa buah dan merupakan tanaman tahunan.
8. ***Annual fruit and vegetable plants***
Annual fruit plants are plants which are the sources of vitamin, contained mineral salt, etc, consumed from the part of plant in the form of fruit and more than one year of age.

Tanaman sayuran tahunan adalah tanaman sumber vitamin, garam mineral, dan lain-lain yang dikonsumsi dari bagian tanaman yang berupa daun dan atau buah yang berumur lebih dari satu tahun.

Annual vegetable plants are plants which are the sources of vitamin, contained mineral salt, etc, consumed from the part of the plant in the form of vegetable and more than one year of age.

9. **Luas panen tanaman hortikultura** adalah luas tanaman sayuran, buah-buahan, biofarmaka, dan tanaman hias yang diambil hasilnya/dipanen pada periode pelaporan.

9. *Harvested area of horticulture is area which vegetable, fruit, medicinal and ornamental plant of crop harvested during the period of report.*

10. **Luas panen untuk tanaman sayuran** adalah luas tanaman yang dipanen sekaligus/habis/dibongkar dan luas tanaman yang dipanen berkali-kali (lebih dari satu kali)/belum habis.

10. *Harvested area of vegetables is area of entirely plant harvested/demolished and plant harvested several times/undemolished.*

Tanaman yang dipanen sekaligus/habis/dibongkar adalah tanaman yang sehabis panen langsung dibongkar/dicabut, terdiri dari bawang merah, bawang putih, bawang daun, kentang, kol/kubis, kembang kol, petsai/sawi, wortel, lobak, dan kacang merah.

Entirely plants harvested/demolished are plants usually harvested once and demolished to be substituted by other plants, consisting of: shallots, garlic, leeks, potato, cabbage, cauli flower, mustard green, carrots, chinese radish, and red kidney beans.

Tanaman yang dipanen berkali-kali (lebih dari satu kali)/belum habis adalah tanaman yang pemanenannya lebih dari satu kali dan biasanya dibongkar apabila panen terakhir sudah tidak memadai lagi, terdiri dari: kacang panjang, cabe besar, cabe rawit,

Plants harvested several times/undemolished are plants usually harvested more than once and demolished in the case that the last harvest was economically not profitable. They consist of : yard long beans, chili, small chili, mushroom, tomatoes, egg plant, frech beans, cucumber,

jamur, tomat, terung, buncis, ketimun, labu siam, kangkung, bayam, melon, semangka, dan blewah.

pumpkin/chajota, swamp cabbage, spinach, melon, watermelon, and blewah.

11. **Produksi hortikultura** adalah hasil menurut bentuk produk dari setiap tanaman sayuran, buah-buahan, biofarmaka dan tanaman hias yang diambil berdasarkan luas yang dipanen/tanaman yang menghasilkan pada bulan/triwulan laporan.

11. **Horticulture production** is the standard production quantity form of vegetable, fruit, medicinal and ornamental plant based on harvested area/the number of production plants reported monthly/quarterly.

12. **Bentuk produksi perkebunan** adalah; karet kering (karet), daun kering (teh dan tembakau), biji kering (kopi dan coklat), kulit kering (kayu manis dan kina), serat kering (rami), bunga kering (cengkeh), refined sugar (tebu dari perkebunan besar), gula mangkok (tebu dari perkebunan rakyat), ekivalen kopra (kopra), biji dan bunga (pala) serta minyak daun (sereh).

12. **Production of estates crops** are follows: dry rubber (rubber); dry leaves (tea and tobacco); dry beans (coffee and cocoa); dry bark (cassia vera and cinchona); dry fibre (rosella); dry flowers/buds (cloves); refined sugar (sugar cane from estate); cup sugar (sugar cane from smallholders); copra (copra); seeds and buds (nutmeg); and leaf oil (citronella).

13. **Kawasan hutan** adalah wilayah tertentu yang berupa hutan, yang ditunjuk dan atau ditetapkan oleh pemerintah untuk dipertahankan keberadaannya sebagai hutan tetap. Hal ini untuk menjamin kepastian hukum mengenai status kawasan hutan, letak batas dan luas suatu wilayah tertentu yang sudah

13. **Forest Area** is a specific territory of forest ecosystem determined and or decided by the government as a permanent forest. Such decision is important to maintain the size of forest area and to ensure its legitimation and boundary demarcation of permanent forest.

AGRICULTURE

ditunjuk menjadi kawasan hutan tetap.

14. **Hutan Konservasi** adalah kawasan hutan dengan ciri khas tertentu, yang mempunyai fungsi pokok pengawetan keanekaragaman tumbuhan dan satwa serta ekosistemnya.
14. **Conservation Forest** is a forest area having specific characteristic established for the purposes of conservation of animal and plant species as well as their ecosystem.
15. **Hutan Lindung** adalah kawasan hutan yang mempunyai fungsi pokok sebagai perlindungan sistem penyangga kehidupan untuk mengatur tata air, mencegah banjir, mengendalikan erosi, mencegah intrusi air laut, dan memelihara kesuburan tanah.
15. **Protection Forest** is a forest area designated to serve life support system, maintain hydrological system, prevent of flood, eration control, seawater intrusion, and maintain soil fertility.
16. **Hutan Produksi** adalah kawasan hutan yang mempunyai fungsi pokok memproduksi hasil hutan. Hutan produksi terdiri dari Hutan Produksi Tetap (HP), Hutan Produksi Terbatas (HPT), dan Hutan Produksi yang dapat dikonversi.
16. **Production Forest** is a forest area designated mainly to promote sustainable forest production. Production forest is classified as permanent production forest, limited production forest, and convertible production forest.
17. Hutan Konservasi terdiri dari: Kawasan suaka alam berupa Cagar Alam (CA) dan Suaka Margasatwa (SM); kawasan pelestarian alam berupa Taman Nasional (TN), Taman Hutan Raya (THR), dan Taman Wisata
17. *Conservation Forest is divided into: Sanctuary Reserve area consists of Strict Nature Reserve and Wildlife Sanctuary. Nature conservation area consists of National Park (TN), Grand Forest Park (THR), and Nature Recreation*

Alam (TWA);

Taman Buru (TB).

Taman Buru adalah kawasan hutan yang ditetapkan sebagai tempat wisata berburu.

Park (TWA);

Game Hunting Park (TB)

Game Hunting Park is forest area devoted for game hunting recreation.

Produksi hasil hutan utama yang dihasilkan dari hutan adalah kayu bulat. Produksi kayu bulat ini dihasilkan dari hutan alam melalui kegiatan perusahaan Hak Pengusahaan Hutan (HPH/IUPHHK), kegiatan ijin pemanfaatan kayu (IPK) dalam rangka pembukaan wilayah hutan, pembangunan Hutan Tanaman Industri (HTI), serta kegiatan hutan rakyat.

18. *The main product of commercial forest operation is log. The log is harvested from various sources such as natural forest granted to concessionaires (IUPHHK/HPH), land clearing activities (IPK), industrial forest plantation (HTI) and community forest.*

18. **Rumah Tangga Perikanan Tangkap** adalah rumah tangga yang melakukan kegiatan penangkapan ikan/binatang air lainnya/tanaman air dengan tujuan sebagian/seluruh hasilnya untuk dijual.

19. **A capture fishery household** is a household conducting activities in catching fishes/other aquatic animals/aquatic plants, for which the products are wholly or partly to be sold.

19. **Rumah Tangga Perikanan Budidaya** adalah rumah tangga yang melakukan kegiatan budidaya ikan/binatang air lainnya/tanaman air dengan tujuan sebagian/seluruh hasilnya untuk dijual.

20. An **aquaculture fishery household** is a household conducting activities in culturing fishes/other aquatic animals/aquatic plants, for which the products are wholly or partly to be sold. different types of parameters.

ULASAN

DESCRIPTION

5.1 Tanaman Pangan

Angka produksi padi sawah tahun 2019 adalah 267.490 ton dengan luas panen sebesar 51.061 hektare dan produktivitas sebesar 5,24 ton/ha. Selama tahun 2019, Kecamatan Pandawan menjadi kecamatan dengan produksi padi sawah terbesar yaitu 49.377 ton.

5.1 Food Crops

Production of Wetland Paddy in the year 2019 was 267,490 ton with a harvest area of 51,061 hectares and a productivity of 5.24 tons/ha. During 2019, Pandawan Subdistrict became the subdistrict with the largest production of Wetland paddy, which was 49,377 tons.

5.2 Hortikultura

Pada tahun 2019 di Kabupaten Hulu Sungai Tengah, tanaman sayuran yang menyumbang produksi terbesar adalah cabe besar mencapai 14.311 kuintal.

5.2 Horticulture

In Hulu Sungai Tengah Regency during 2019, red chili commodity support the largest total production reached 14,311 kuintal.

5.3 Perkebunan

Selain meningkatkan produksi di sub sektor tanaman pangan, Kabupaten Hulu Sungai Tengah terus berusaha meningkatkan produksi di sub sektor perkebunan. Hal ini bisa dilihat dari produksi di sub sektor ini yang telah dicapai selama tahun 2019, seperti terlihat pada Tabel 5.3.1 sampai Tabel 5.3.2

5.3 Estates Crops

Besides increasing production of food crop sub sector, Hulu Sungai Tengah Regency keeps striving for increasing production of estate sub sector as can be seen from production of this sub sector that had been reached for year 2019, as shown at Table 5.3.1 to Table 5.3.2.

5.4 Kehutanan

Menurut fungsinya hutan dibagi menjadi hutan lindung, hutan produksi, hutan suaka dan pelestarian alam. Luas hutan lindung di Kabupaten Hulu Sungai

5.4 Forestry

According to its function of forest can be classified into tree categories i.e. protection forest, production forest, sanctuary reserve and nature

Tengah pada tahun 2019 sekitar 25.949,43 hektar, hutan produksi sekitar 9.081,87 hektar, dan hutan produksi tetap sekitar 14.056,08 hektar.

5.5 Peternakan

Populasi ternak besar sapi di Kabupaten Hulu Sungai Tengah pada tahun 2019 adalah 6.980 ekor dan kerbau sebanyak 1.297 ekor, sedangkan populasi kambing dan babi yang dikelompokkan sebagai ternak kecil berturut-turut adalah 2.425 ekor dan 1.810 ekor. Sedangkan jenis unggas paling banyak ternak ayam pedaging yang populasinya mencapai 1.748.382 ekor.

5.6 Perikanan

Berdasarkan data Dinas Ketahanan Pangan dan Perikanan Kabupaten Hulu Sungai Tengah, secara keseluruhan jumlah produksi perikanan tangkap pada tahun 2019 sebesar 7.906,9 ton dan budidaya ikan mencapai 2.806,5 ton.

conservation forest. The total area of protected forest in Hulu Sungai Tengah Regency, 2019 were around 25,949.43 hectares, production forest were around 9,081.87 hectares, and permanent production forest were around 14,056.08 hectares.

5.5 Livestocks

Large livestock liked cow in Hulu Sungai Tengah Regency in the year 2019 were 6,980 heads and buffalo were 1,297 heads, meanwhile livestock were like goat and pig which classified into small livestock were 2,425 heads and 1,810 heads. Meanwhile, the largest number of poultry population was broiler i.e. 1,748,382 heads.

5.6 Fishery

Based on data obtained from the Food Security and Fisheries Service of Hulu Sungai Tengah Regency, the total production of fish capture in 2019 was 7,906.9 ton and aquaculture was 2,806.5 ton.

5.1 TANAMAN PANGAN/FOOD CROPS

Tabel 5.1.1 **Luas Lahan Sawah Menurut Kecamatan dan Jenis Pengairan di Kabupaten Hulu Sungai Tengah (hektare), 2019**
Table 5.1.1 **Area of Wetland by Subdistrict and Type of Irrigation in Hulu Sungai Tengah Regency (hectare), 2019**

	Kecamatan Subdistrict	Irigasi Irrigation	Non Irigasi Non Irrigation	Jumlah Total
	(1)	(2)	(3)	(4)
1	Haruyan	3 650	1 485	5 135
2	Batu Benawa	1 145	753	1 898
3	Hantakan	190	149	339
4	Batang Alai Selatan	2 942	545	3 487
5	Batang Alai Timur	47	-	47
6	Barabai	722	1 864	2 586
7	Labuan Amas Selatan	3 255	2 801	6 056
8	Labuan Amas Utara	522	7 041	7 563
9	Pandawan	1 556	4 086	5 642
10	Batang Alai Utara	1 394	1 157	2 551
11	Limpasu	475	2 691	3 166
	Hulu Sungai Tengah	15 898	22 572	38 470

Sumber/Source: Dinas Pertanian Kabupaten Hulu Sungai Tengah/Agriculture Service of Hulu Sungai Tengah Regency

Tabel
Table 5.1.2

Luas Lahan Tegal/Kebun, Ladang/Huma, dan Lahan yang Sementara Tidak Diusahakan Menurut Kecamatan di Kabupaten Hulu Sungai Tengah (hektar), 2019
Area of Dry Field/Garden, Shifting Cultivation, Land and Temporarily Unused Land by Subdistrict in Hulu Sungai Tengah Regency (hectare), 2019

	Kecamatan Subdistrict	Tegal/Kebun Dry Field/ Garden	Ladang/Huma Shifting Cultivation	Sementara Tidak Diusahakan Temporarily Unused
	(1)	(2)	(3)	(4)
1	Haruyan	972	2 928	1 030
2	Batu Benawa	1 530	1 271	-
3	Hantakan	2 573	4 263	1 753
4	Batang Alai Selatan	2 572	271	1 583
5	Batang Alai Timur	2 895	2 265	2 705
6	Barabai	378	-	345
7	Labuan Amas Selatan	600	550	700
8	Labuan Amas Utara	338	-	6 082
9	Pandawan	1 454	-	300
10	Batang Alai Utara	328	680	567
11	Limpasu	1 072	160	263
	Hulu Sungai Tengah	14 712	12 388	15 328

Sumber/Source: Dinas Pertanian Kabupaten Hulu Sungai Tengah/Agriculture Service of Hulu Sungai Tengah Regency

Tabel 5.1.3 Luas Panen, Produksi, dan Produktivitas Padi Sawah Menurut Kecamatan di Kabupaten Hulu Sungai Tengah, 2019
Table 5.1.3 *Harvested Area, Production, and Productivity of Wetland Paddy by Subdistrict in Hulu Sungai Tengah Regency, 2019*

	Kecamatan Subdistrict	Luas Panen Harvested Area (Ha)	Produksi Production (Ton)	Produktivitas Productivity (Ton/Ha)
	(1)	(2)	(3)	(4)
1	Haruyan	7 743	40 945	5,29
2	Batu Benawa	2 461	13 009	5,29
3	Hantakan	355	1 838	5,18
4	Batang Alai Selatan	4 287	22 447	5,24
5	Batang Alai Timur	30	154	5,13
6	Barabai	2 883	15 133	5,25
7	Labuan Amas Selatan	9 298	48 917	5,26
8	Labuan Amas Utara	9 327	48 948	5,25
9	Pandawan	9 536	49 377	5,18
10	Batang Alai Utara	2 930	15 192	5,18
11	Limpasu	2 211	11 530	5,21
Hulu Sungai Tengah		51 061	267 490	5,24

Sumber/Source: Dinas Pertanian Kabupaten Hulu Sungai Tengah/Agriculture Service of Hulu Sungai Tengah Regency

Tabel
Table 5.1.4

Luas Panen, Produksi, dan Produktivitas Padi Ladang Menurut Kecamatan di Kabupaten Hulu Sungai Tengah, 2019
Harvested Area, Production, and Productivity of Dryland Paddy by Subdistrict in Hulu Sungai Tengah Regency, 2019

	Kecamatan Subdistrict	Luas Panen Harvested Area (Ha)	Produksi Production (Ton)	Produktivitas Productivity (Ton/Ha)
	(1)	(2)	(3)	(4)
1	Haruyan	1 370	3 959	2,89
2	Batu Benawa	50	139	2,78
3	Hantakan	1 439	4 418	3,07
4	Batang Alai Selatan	-	-	-
5	Batang Alai Timur	1 501	4 098	2,73
6	Barabai	-	-	-
7	Labuan Amas Selatan	-	-	-
8	Labuan Amas Utara	-	-	-
9	Pandawan	-	-	-
10	Batang Alai Utara	-	-	-
11	Limpasu	-	-	-
	Hulu Sungai Tengah	4 360	12 614	2,89

Sumber/Source: Dinas Pertanian Kabupaten Hulu Sungai Tengah/Agriculture Service of Hulu Sungai Tengah Regency

Tabel 5.1.5 Luas Panen, Produksi, dan Produktivitas Jagung Menurut Kecamatan di Kabupaten Hulu Sungai Tengah, 2019
Table 5.1.5 *Harvested Area, Production, and Productivity of Maize by Subdistrict in Hulu Sungai Tengah Regency, 2019*

	Kecamatan Subdistrict	Luas Panen Harvested Area (Ha)	Produksi Production (Ton)	Produktivitas Productivity (Ton/Ha)
	(1)	(2)	(3)	(4)
1	Haruyan	438	1 862	4,25
2	Batu Benawa	71	300	4,23
3	Hantakan	150	553	3,69
4	Batang Alai Selatan	209	880	4,21
5	Batang Alai Timur	538	2 179	4,05
6	Barabai	85	360	4,24
7	Labuan Amas Selatan	234	987	4,22
8	Labuan Amas Utara	207	880	4,25
9	Pandawan	561	2 387	4,25
10	Batang Alai Utara	215	770	3,58
11	Limpasu	169	710	4,20
Hulu Sungai Tengah		2 877	11 868	4,13

Sumber/Source: Dinas Pertanian Kabupaten Hulu Sungai Tengah/Agriculture Service of Hulu Sungai Tengah Regency

Tabel
Table 5.1.6

Luas Panen, Produksi, dan Produktivitas Kedelai Menurut Kecamatan di Kabupaten Hulu Sungai Tengah, 2019
Harvested Area, Production, and Productivity of Soybean by Subdistrict in Hulu Sungai Tengah Regency, 2019

	Kecamatan Subdistrict	Luas Panen Harvested Area (Ha)	Produksi Production (Ton)	Produktivitas Productivity (Ton/Ha)
	(1)	(2)	(3)	(4)
1	Haruyan	-	-	-
2	Batu Benawa	-	-	-
3	Hantakan	-	-	-
4	Batang Alai Selatan	56	72,24	1,29
5	Batang Alai Timur	-	-	-
6	Barabai	-	-	-
7	Labuan Amas Selatan	-	-	-
8	Labuan Amas Utara	-	-	-
9	Pandawan	60	78,00	1,30
10	Batang Alai Utara	39	47,58	1,22
11	Limpasu	-	-	-
	Hulu Sungai Tengah	155	198	1,28

Sumber/Source: Dinas Pertanian Kabupaten Hulu Sungai Tengah/Agriculture Service of Hulu Sungai Tengah Regency

Tabel
Table 5.1.7

Luas Panen, Produksi, dan Produktivitas Kacang Tanah Menurut Kecamatan di Kabupaten Hulu Sungai Tengah, 2019
Harvested Area, Production, and Productivity of Peanuts by Subdistrict in Hulu Sungai Tengah Regency, 2019

	Kecamatan Subdistrict	Luas Panen Harvested Area (Ha)	Produksi Production (Ton)	Produktivitas Productivity (Ton/Ha)
	(1)	(2)	(3)	(4)
1	Haruyan	99	122	1,23
2	Batu Benawa	26	33	1,27
3	Hantakan	65	88	1,35
4	Batang Alai Selatan	3	4	1,33
5	Batang Alai Timur	48	58	1,21
6	Barabai	-	-	-
7	Labuan Amas Selatan	168	197	1,17
8	Labuan Amas Utara	7	9	1,29
9	Pandawan	5	7	1,40
10	Batang Alai Utara	4	5	1,25
11	Limpasu	-	-	-
Hulu Sungai Tengah		425	523	1,23

Sumber/Source: Dinas Pertanian Kabupaten Hulu Sungai Tengah/Agriculture Service of Hulu Sungai Tengah Regency

Tabel
Table 5.1.8

Luas Panen, Produksi, dan Produktivitas Kacang Hijau Menurut Kecamatan di Kabupaten Hulu Sungai Tengah, 2019
Harvested Area, Production, and Productivity of Mungbean by Subdistrict in Hulu Sungai Tengah Regency, 2019

	Kecamatan Subdistrict	Luas Panen Harvested Area (Ha)	Produksi Production (Ton)	Produktivitas Productivity (Ton/Ha)
	(1)	(2)	(3)	(4)
1	Haruyan	7	7,56	1,08
2	Batu Benawa	-	-	-
3	Hantakan	-	-	-
4	Batang Alai Selatan	-	-	-
5	Batang Alai Timur	-	-	-
6	Barabai	-	-	-
7	Labuan Amas Selatan	1	1,10	1,10
8	Labuan Amas Utara	3	3,39	1,13
9	Pandawan	4	4,68	1,17
10	Batang Alai Utara	12	14,40	1,20
11	Limpasu	-	-	-
	Hulu Sungai Tengah	27	31	1,15

Sumber/Source: Dinas Pertanian Kabupaten Hulu Sungai Tengah/Agriculture Service of Hulu Sungai Tengah Regency

Tabel 5.1.9 Luas Panen, Produksi, dan Produktivitas Ubi Kayu Menurut Kecamatan di Kabupaten Hulu Sungai Tengah, 2019
Table 5.1.9 Harvested Area, Production, and Productivity of Cassava by Subdistrict in Hulu Sungai Tengah Regency, 2019

	Kecamatan Subdistrict	Luas Panen Harvested Area (Ha)	Produksi Production (Ton)	Produktivitas Productivity (Ton/Ha)
	(1)	(2)	(3)	(4)
1	Haruyan	34	486	14,29
2	Batu Benawa	22	314	14,27
3	Hantakan	49	699	14,27
4	Batang Alai Selatan	11	157	14,27
5	Batang Alai Timur	29	414	14,28
6	Barabai	30	428	14,27
7	Labuan Amas Selatan	15	214	14,27
8	Labuan Amas Utara	31	442	14,26
9	Pandawan	58	828	14,28
10	Batang Alai Utara	7	100	14,29
11	Limpasu	13	186	14,31
	Hulu Sungai Tengah	299	4 268	14,27

Sumber/Source: Dinas Pertanian Kabupaten Hulu Sungai Tengah/Agriculture Service of Hulu Sungai Tengah Regency

Tabel
Table 5.1.10

Luas Panen, Produksi, dan Produktivitas Ubi Jalar Menurut Kecamatan di Kabupaten Hulu Sungai Tengah, 2019
Harvested Area, Production, and Productivity of Sweet Potato by Subdistrict in Hulu Sungai Tengah Regency, 2019

	Kecamatan Subdistrict	Luas Panen Harvested Area (Ha)	Produksi Production (Ton)	Produktivitas Productivity (Ton/Ha)
	(1)	(2)	(3)	(4)
1	Haruyan	27	294	10,89
2	Batu Benawa	7	77	11,00
3	Hantakan	29	315	10,86
4	Batang Alai Selatan	8	87	10,88
5	Batang Alai Timur	9	98	10,89
6	Barabai	5	55	11,00
7	Labuan Amas Selatan	9	99	11,00
8	Labuan Amas Utara	33	358	10,85
9	Pandawan	28	310	11,07
10	Batang Alai Utara	6	65	10,83
11	Limpasu	6	65	10,83
	Hulu Sungai Tengah	167	1 823	10,92

Sumber/Source: Dinas Pertanian Kabupaten Hulu Sungai Tengah/Agriculture Service of Hulu Sungai Tengah Regency

5.2 HORTIKULTURA/HORTICULTURE

Luas Panen Tanaman Sayuran Menurut Kecamatan dan Jenis Tanaman di Kabupaten Hulu Sungai Tengah (hektare), 2018 dan 2019

Tabel 5.2.1
Table

Harvested Area of Vegetables by Subdistrict and Kind of Plant in Hulu Sungai Tengah Regency (hectare), 2018 and 2019

Kecamatan Subdistrict	Bawang Merah Shallot		Cabai Chili		Kentang Potato		Kubis Cabbage	
	2018	2019	2018	2019	2018	2019	2018	2019
(1)	(2)	(3)	(4)	(5)	(6)	(7)	(8)	(9)
1 Haruyan	-	-	47	55	-	-	-	-
2 Batu Benawa	-	-	21	9	-	-	-	-
3 Hantakan	-	7	28	39	-	-	-	5
4 Batang Alai Selatan	-	-	36	47	-	-	-	-
5 Batang Alai Timur	-	-	33	28	-	-	-	-
6 Barabai	-	-	19	8	-	-	-	-
7 Labuan Amas Selatan	-	-	8	18	-	-	-	-
8 Labuan Amas Utara	-	-	92	96	-	-	-	-
9 Pandawan	-	-	59	51	-	-	-	-
10 Batang Alai Utara	-	-	27	17	-	-	-	-
11 Limpasu	-	-	58	61	-	-	-	-
Hulu Sungai Tengah	-	7	428	429	-	-	-	5

Lanjutan Tabel/*Continued Table 5.2.1*

Kecamatan Subdistrict	Petsai <i>Chinese Cabbage</i>		Tomat <i>Tomato</i>		Bawang Putih <i>Garlic</i>	
	2018	2019	2018	2019	2018	2019
(1)	(10)	(11)	(12)	(13)	(14)	(15)
1 Haruyan	–	–	14	21	–	–
2 Batu Benawa	–	–	2	2	–	–
3 Hantakan	1	1	–	13	–	–
4 Batang Alai Selatan	–	–	18	13	–	–
5 Batang Alai Timur	–	–	9	8	–	–
6 Barabai	–	–	1	–	–	–
7 Labuan Amas Selatan	3	9	5	3	–	–
8 Labuan Amas Utara	–	–	34	24	–	–
9 Pandawan	–	–	15	15	–	–
10 Batang Alai Utara	–	–	1	1	–	–
11 Limpasu	–	–	15	17	–	–
Hulu Sungai Tengah	4	10	114	117	–	–

Sumber/Source: BPS, Statistik Pertanian Hortikultura SPH-SBS/BPS-Statistics Indonesia, *Agricultural Statistic for Horticulture SPH-SBS*

Produksi Tanaman Sayuran Menurut Kecamatan dan Jenis Tanaman di Kabupaten Hulu Sungai Tengah (kuintal), 2018 dan 2019

Tabel 5.2.2
Table

Production of Vegetables by Subdistrict and Kind of Plant in Hulu Sungai Tengah Regency (quintal), 2018 and 2019

Kecamatan Subdistrict	Bawang Merah Shallot		Cabai Chili		Kentang Potato		Kubis Cabbage	
	2018	2019	2018	2019	2018	2019	2018	2019
(1)	(2)	(3)	(4)	(5)	(6)	(7)	(8)	(9)
1 Haruyan	-	-	2 433	2 193	-	-	-	-
2 Batu Benawa	-	-	1 098	545	-	-	-	-
3 Hantakan	-	359	1 368	1 806	-	-	-	798
4 Batang Alai Selatan	-	-	1 788	2 472	-	-	-	-
5 Batang Alai Timur	-	-	1 324	1 400	-	-	-	-
6 Barabai	-	-	1 089	419	-	-	-	-
7 Labuan Amas Selatan	-	-	621	969	-	-	-	-
8 Labuan Amas Utara	-	-	4 069	4 220	-	-	-	-
9 Pandawan	-	-	3 226	2 005	-	-	-	-
10 Batang Alai Utara	-	-	527	438	-	-	-	-
11 Limpasu	-	-	2 435	2 857	-	-	-	-
Hulu Sungai Tengah	-	359	19 978	19 324	-	-	-	798

Lanjutan Tabel/*Continued Table 5.2.2*

Kecamatan Subdistrict	Petsai <i>Chinese Cabbage</i>		Tomat <i>Tomato</i>		Bawang Putih <i>Garlic</i>	
	2018	2019	2018	2019	2018	2019
(1)	(10)	(11)	(12)	(13)	(14)	(15)
1 Haruyan	-	-	1 114	1 759	-	-
2 Batu Benawa	-	-	189	197	-	-
3 Hantakan	25	25	-	1 240	-	-
4 Batang Alai Selatan	-	-	1 556	1 249	-	-
5 Batang Alai Timur	-	-	663	568	-	-
6 Barabai	-	-	29	-	-	-
7 Labuan Amas Selatan	74	226	471	221	-	-
8 Labuan Amas Utara	-	-	2 784	2 053	-	-
9 Pandawan	-	-	1 139	1 167	-	-
10 Batang Alai Utara	-	-	97	95	-	-
11 Limpasu	-	-	1 243	1 197	-	-
Hulu Sungai Tengah	99	251	9 285	9 746	-	-

Sumber/Source: BPS, Statistik Pertanian Hortikultura SPH-SBS/BPS-Statistics Indonesia, *Agricultural Statistic for Horticulture SPH-SBS*

Tabel 5.2.3 **Luas Panen Tanaman Sayuran dan Buah–Buahan Semusim Menurut Jenis Tanaman (ha) di Kabupaten Hulu Sungai Tengah, 2016-2019**
Table 5.2.3 **Harvested Area of Seasonal Vegetables and Fruits by Kind of Plant (ha) in Hulu Sungai Tengah Regency, 2016-2019**

Jenis Tanaman <i>Kind of Plants</i>	2016	2017	2018	2019
(1)	(2)	(3)	(4)	(5)
Bawang Daun/ <i>Wlech Onion</i>	...	1	–	5
Bawang Merah/ <i>Shallot</i>	...	–	–	7
Bawang Putih/ <i>Garlic</i>	...	–	–	–
Bayam/ <i>Spinach</i>	...	8	5	13
Blewah/ <i>Blewah</i>	...	–	–	–
Buncis/ <i>Green Bean</i>	...	97	100	90
Cabai Besar/ <i>Chili (Capsicum Annum)</i>	...	218	218	193
Cabai Rawit/ <i>Chili (Capsicum Frutescens)</i>	...	144	210	236
Jamur/ <i>Mushroom</i>	...	41	8	–
Kacang Merah/ <i>Red Bean</i>	...	–	–	–
Kacang Panjang/ <i>Yardlong Bean</i>	...	195	162	134
Kangkung/ <i>Kangkong</i>	...	1	3	7
Kembang Kol/ <i>Cauliflower</i>	...	–	–	7
Kentang/ <i>Potato</i>	...	–	–	–
Ketimun/ <i>Cucumber</i>	...	105	99	97
Kubis/ <i>Cabbage</i>	...	–	–	5
Labu Siam/ <i>Chayote</i>	...	–	–	–
Lobak/ <i>Radish</i>	...	–	–	–
Melon/ <i>Melon</i>	...	–	–	–
Paprika/ <i>Bell Pepper</i>	...	–	–	–
Petsai/ <i>Chinese Cabbage</i>	...	3	4	10
Semangka/ <i>Watermelon</i>	...	1	–	11
Stroberi/ <i>Strawberry</i>	...	–	–	–
Terung/ <i>Eggplant</i>	...	115	127	124
Tomat/ <i>Tomato</i>	...	106	114	117
Wortel/ <i>Carrot</i>	...	–	–	–

Catatan/Note: Luas Panen Jamur dalam m²/Area of Mushroom Harvest in m²

Sumber/Source: BPS, Statistik Pertanian Hortikultura SPH-SBS/BPS-Statistics Indonesia, Agriculture Statistic for Horticulture SPH-SBS

Tabel 5.2.4 **Produksi Tanaman Sayuran dan Buah–Buahan Semusim Menurut Jenis Tanaman (kuintal) di Kabupaten Hulu Sungai Tengah, 2016–2019**
Table 5.2.4 **Production of Seasonal Vegetables and Fruits by Kind of Plant (quintal) in Hulu Sungai Tengah Regency, 2016–2019**

Jenis Tanaman <i>Kind of Plants</i>	2016	2017	2018	2019
(1)	(2)	(3)	(4)	(5)
Bawang Daun/ <i>Wlech Onion</i>	146	3	–	435
Bawang Merah/ <i>Shallot</i>	–	–	–	359
Bawang Putih/ <i>Garlic</i>	–	–	–	–
Bayam/ <i>Spinach</i>	252	212	144	582
Blewah/ <i>Cantaloupe</i>	–	–	–	–
Buncis/ <i>Green Bean</i>	7 789	7 598	7 604	6 820
Cabai Besar/ <i>Chili (Capsicum Annum)</i>	11 135	16 080	16 876	14 311
Cabai Rawit/ <i>Chili (Capsicum Frutescens)</i>	1 067	2 088	3 102	5 013
Jamur/ <i>Mushroom</i>	316	545	90	–
Kacang Merah/ <i>Red Bean</i>	–	–	–	–
Kacang Panjang/ <i>Yaridlong Bean</i>	14 979	16 157	13 321	11 070
Kangkung/ <i>Kangkong</i>	166	25	74	200
Kembang Kol/ <i>Cauliflower</i>	–	–	–	715
Kentang/ <i>Potato</i>	–	–	–	–
Ketimun/ <i>Cucumber</i>	9 593	9 638	9 247	8 485
Kubis/ <i>Cabbage</i>	–	–	–	798
Labu Siam/ <i>Chayote</i>	–	–	–	–
Lobak/ <i>Radish</i>	–	–	–	–
Melon/ <i>Melon</i>	33	–	–	–
Paprika/ <i>Bell Pepper</i>	–	–	–	–
Petsai/ <i>Chinese Cabbage</i>	148	76	99	251
Semangka/ <i>Watermelon</i>	78	70	–	771
Stroberi/ <i>Strawberry</i>	–	–	–	–
Terung/ <i>Eggplant</i>	9 276	11 376	9 883	9 537
Tomat/ <i>Tomato</i>	9 774	8 837	9 285	9 746
Wortel/ <i>Carrot</i>	–	–	–	–

Catatan/Note: Produksi Jamur dalam Kg/Area of *Mushroom Harvest in Kg*

Sumber/Source: BPS, Statistik Pertanian Hortikultura SPH-SBS/BPS-Statistics Indonesia, *Agriculture Statistic for Horticulture SPH-SBS*

Tabel 5.2.5 **Luas Panen Tanaman Biofarmaka Menurut Kecamatan dan Jenis Tanaman (m²) di Kabupaten Hulu Sungai Tengah, 2018 dan 2019**
Table 5.2.5 **Harvested Area of Medicinal Plants by sub District and Kind of Plant (m²) in Hulu Sungai Tengah Regency, 2018 and 2019**

	Kecamatan Subdistrict	Jahe/Ginger		Laos/Lengkuas/Galanga	
		2018	2019	2018	2019
	(1)	(2)	(3)	(4)	(5)
1	Haruyan	89	185	235	83
2	Batu Benawa	1 737	2 355	562	354
3	Hantakan	644	1 055	244	308
4	Batang Alai Selatan	20	20	30	30
5	Batang Alai Timur	91	65	84	85
6	Barabai	180	76	–	–
7	Labuan Amas Selatan	4	1	1	3
8	Labuan Amas Utara	–	–	–	–
9	Pandawan	–	–	–	–
10	Batang Alai Utara	–	–	–	–
11	Limpasu	–	11	–	39
Hulu Sungai Tengah		2 765	3 768	1 156	902

Lanjutan Tabel/Continued Table 5.2.5

	Kecamatan Subdistrict	Kencur/ <i>East Indian Galangal</i>		Kunyit/ <i>Turmeric</i>	
		2018	2019	2018	2019
	(1)	(6)	(7)	(8)	(9)
1	Haruyan	161	62	424	113
2	Batu Benawa	633	1 695	1 175	1 720
3	Hantakan	61	168	97	193
4	Batang Alai Selatan	15	15	40	40
5	Batang Alai Timur	90	129	116	104
6	Barabai	–	1	222	64
7	Labuan Amas Selatan	2	2	1	2
8	Labuan Amas Utara	–	–	–	–
9	Pandawan	–	–	–	–
10	Batang Alai Utara	–	–	–	–
11	Limpasu	–	16	–	41
Hulu Sungai Tengah		962	2 088	2 075	2 277

Sumber/Source: BPS, Statistik Pertanian Hortikultura SPH-TBF/BPS-Statistics Indonesia, Agricultural Statistic for Horticulture SPH-SBS

Tabel 5.2.6 **Produksi Tanaman Biofarmaka Menurut Kecamatan dan Jenis Tanaman (kg) di Kabupaten Hulu Sungai Tengah, 2018 dan 2019**
Table 5.2.6 **Production of Medicinal Plants by sub District and Kind of Plant (kg) in Hulu Sungai Tengah Regency, 2018 and 2019**

	Kecamatan Subdistrict	Jahe/Ginger		Laos/Lengkuas/Galanga	
		2018	2019	2018	2019
	(1)	(2)	(3)	(4)	(5)
1	Haruyan	264	225	1 145	357
2	Batu Benawa	5 111	6 602	1 904	1 080
3	Hantakan	1 673	1 807	469	689
4	Batang Alai Selatan	25	40	80	90
5	Batang Alai Timur	287	156	265	245
6	Barabai	427	195	–	–
7	Labuan Amas Selatan	12	2	6	7
8	Labuan Amas Utara	–	–	–	–
9	Pandawan	–	–	–	–
10	Batang Alai Utara	–	–	–	–
11	Limpasu	–	22	–	123
Hulu Sungai Tengah		7 799	9 049	3 869	2 591

Lanjutan Tabel/Continued Table 5.2.6

Kecamatan Subdistrict	Kencur/ <i>East Indian Galangal</i>		Kunyit/ <i>Turmeric</i>	
	2018	2019	2018	2019
(1)	(6)	(7)	(8)	(9)
1 Haruyan	254	77	715	178
2 Batu Benawa	1 774	3 462	3 640	3 320
3 Hantakan	142	299	171	366
4 Batang Alai Selatan	20	15	62	80
5 Batang Alai Timur	180	234	403	183
6 Barabai	–	3	487	151
7 Labuan Amas Selatan	5	4	4	4
8 Labuan Amas Utara	–	–	–	–
9 Pandawan	–	–	–	–
10 Batang Alai Utara	–	–	–	–
11 Limpasu	–	38	–	105
Hulu Sungai Tengah	2 375	4 132	5 482	4 387

Sumber/Source: BPS, Statistik Pertanian Hortikultura SPH-TBF/BPS-Statistics Indonesia, Agricultural Statistic for Horticulture SPH-TBF

Tabel 5.2.7 **Luas Panen Tanaman Biofarmaka Menurut Jenis Tanaman (m²) di Kabupaten Hulu Sungai Tengah, 2016-2019**
Table 5.2.7 **Harvested Area of Medicinal Plants by Kind of Plant (m²) in Hulu Sungai Tengah Regency, 2016-2019**

	Jenis Tanaman Kind of Plants	2016	2017	2018	2019
	(1)	(2)	(3)	(4)	(5)
1	Dlingo/Dringo/Sweet Root/Calamus	–	–	–	–
2	Jahe/Ginger	3 839	3 300	2 765	3 768
3	Kapulaga/Java Cardamon	–	–	–	–
4	Keji Beling/Kecibeling/ <i>Strobilanthes crisper</i>	–	–	–	–
5	Kencur/East Indian Galangal	2 106	1 037	962	2 088
6	Kunyit/Turmeric	3 058	1 126	2 075	2 277
7	Laos/Lengkuas/Galangal	1 695	1 622	1 156	902
8	Lempuyang/Zingiber Aromaticum	–	–	–	–
9	Lidah Buaya/Oliviera	–	–	–	48
10	Mahkota Dewa/God's Crown	–	–	–	7
11	Mengkudu/Pace/Indian Mulberry	390	–	–	44
12	Sambiloto/King of Bitter	–	2	–	–
13	Temuireng/Black Turmeric	–	–	–	–
14	Temukunci/Chinese Keys	–	–	–	–
15	Temulawak/Java Turmeric	42	54	57	95

Sumber/Source: BPS, Statistik Pertanian Hortikultura SPH-TBF/BPS-Statistics Indonesia, Agriculture Statistic for Horticulture SPH-TBF

Tabel 5.2.8 **Produksi Tanaman Biofarmaka Menurut Jenis Tanaman (kg) di Kabupaten Hulu Sungai Tengah, 2016-2019**
Table 5.2.8 **Production of Medicinal Plants by Kind of Plant (kg) in Hulu Sungai Tengah Regency, 2016-2019**

	Jenis Tanaman <i>Kind of Plants</i>	2016	2017	2018	2019
	(1)	(2)	(3)	(4)	(5)
1	Dlingo/Dringo/Sweet Root/ <i>Calamus</i>	–	–	–	–
2	Jahe/ <i>Ginger</i>	10 728	6 967	7 799	9 049
3	Kapulaga/ <i>Java Cardamon</i>	–	–	–	–
4	Keji Beling/Kecibeling/ <i>Strobilanthes crispa</i>	–	–	–	–
5	Kencur/ <i>East Indian Galangal</i>	4 772	2 257	2 375	4 132
6	Kunyit/ <i>Turmeric</i>	7 147	2 558	5 482	4 387
7	Laos/Lengkuas/ <i>Galanga</i>	4 629	5 305	3 869	2 591
8	Lempuyang/ <i>Zingiber Aromaticum</i>	–	–	–	–
9	Lidah Buaya/ <i>Oliviera</i>	–	–	–	225
10	Mahkota Dewa/ <i>God's Crown</i>	–	–	–	132
11	Mengkudu/ <i>Pace/Indian Mulberry</i>	1 920	–	–	300
12	Sambiloto/ <i>King of Bitter</i>	–	4	–	–
13	Temuireng/ <i>Black Turmeric</i>	–	–	–	–
14	Temukunci/ <i>Chinese Keys</i>	–	–	–	–
15	Temulawak/ <i>Java Turmeric</i>	54	69	106	183

Sumber/Source: BPS, Statistik Pertanian Hortikultura SPH-TBF/BPS-Statistics Indonesia, Agriculture Statistic for Horticulture SPH-TBF

Tabel 5.2.9 **Luas Panen Tanaman Hias Menurut Kecamatan dan Jenis Tanaman (m²) di Kabupaten Hulu Sungai Tengah, 2018 dan 2019**
Table 5.2.9 **Harvested Area of Ornamental Plants by sub District and Kind of Plant (m²) in Hulu Sungai Tengah Regency, 2018 and 2019**

	Kecamatan Subdistrict	Anggrek/ <i>Orchid</i>		Krisan/ <i>Chrysantemum</i>	
		2018	2019	2018	2019
	(1)	(2)	(3)	(4)	(5)
1	Haruyan	-	-	-	-
2	Batu Benawa	-	-	-	-
3	Hantakan	-	-	-	-
4	Batang Alai Selatan	-	-	-	-
5	Batang Alai Timur	-	-	-	-
6	Barabai	-	-	-	-
7	Labuan Amas Selatan	-	-	-	-
8	Labuan Amas Utara	-	-	-	-
9	Pandawan	-	-	-	-
10	Batang Alai Utara	-	-	-	-
11	Limpasu	-	-	-	-
Hulu Sungai Tengah		-	-	-	-

Lanjutan Tabel/Continued Table 5.2.9

	Kecamatan Subdistrict	Mawar/Rose		Sedap Malam/Tuberose	
		2018	2019	2018	2019
	(1)	(6)	(7)	(8)	(9)
1	Haruyan	-	-	-	-
2	Batu Benawa	-	-	-	-
3	Hantakan	-	-	-	-
4	Batang Alai Selatan	-	-	-	-
5	Batang Alai Timur	-	-	-	-
6	Barabai	-	-	-	-
7	Labuan Amas Selatan	-	-	-	-
8	Labuan Amas Utara	-	-	-	-
9	Pandawan	-	-	-	-
10	Batang Alai Utara	200	200	-	-
11	Limpasu	-	-	-	-
Hulu Sungai Tengah		200	200	-	-

Sumber/Source: BPS, Statistik Pertanian Hortikultura SPH-TH/BPS-Statistics Indonesia, Agricultural Statistic for Horticulture SPH-TH

Tabel
Table

5.2.10

Produksi Tanaman Hias Menurut Kecamatan dan Jenis Tanaman (tangkai) di Kabupaten Hulu Sungai Tengah, 2018 dan 2019
Production of Ornamental Plants by sub District and Kind of Plant (stalks) in Hulu Sungai Tengah Regency, 2018 and 2019

	Kecamatan Subdistrict	Anggrek/ <i>Orchid</i>		Krisan/ <i>Chrysantemum</i>	
		2018	2019	2018	2019
	(1)	(2)	(3)	(4)	(5)
1	Haruyan	-	-	-	-
2	Batu Benawa	-	-	-	-
3	Hantakan	-	-	-	-
4	Batang Alai Selatan	-	-	-	-
5	Batang Alai Timur	-	-	-	-
6	Barabai	-	-	-	-
7	Labuan Amas Selatan	-	-	-	-
8	Labuan Amas Utara	-	-	-	-
9	Pandawan	-	-	-	-
10	Batang Alai Utara	-	-	-	-
11	Limpasu	-	-	-	-
Hulu Sungai Tengah		-	-	-	-

Lanjutan Tabel/Continued Table 5.2.10

	Kecamatan Subdistrict	Mawar/Rose		Sedap Malam/Tuberose	
		2018	2019	2018	2019
		(6)	(7)	(8)	(9)
1	Haruyan	-	-	-	-
2	Batu Benawa	-	-	-	-
3	Hantakan	-	-	-	-
4	Batang Alai Selatan	-	-	-	-
5	Batang Alai Timur	-	-	-	-
6	Barabai	-	-	-	-
7	Labuan Amas Selatan	-	-	-	-
8	Labuan Amas Utara	-	-	-	-
9	Pandawan	-	-	-	-
10	Batang Alai Utara	10 800	4 950	-	-
11	Limpasu	-	-	-	-
Hulu Sungai Tengah		10 800	4 950	-	-

Sumber/Source: BPS, Statistik Pertanian Hortikultura SPH-TH/BPS-Statistics Indonesia, Agricultural Statistic for Horticulture SPH-TH

Tabel 5.2.11 **Luas Panen Tanaman Hias Menurut Jenis Tanaman (m²) di Kabupaten Hulu Sungai Tengah, 2018 dan 2019**
Table 5.2.11 **Harvested Area of Ornamental Plants by Kind of Plant (m²) in Hulu Sungai Tengah Regency, 2018 dan 2019**

	Jenis Tanaman Kind of Plants	2018	2019
	(1)	(2)	(3)
1	Adenium (Kamboja Jepang)/ <i>Adenium obesum</i>	—	—
2	Aglonema/ <i>Chinese evergreens</i>	—	—
3	Anggrek/ <i>Orchid</i>	—	—
4	Anthurium Bunga/ <i>Flamingo Lily Flower</i>	—	—
5	Anthurium Daun/ <i>Laceleaf</i>	—	—
6	Anyelir/ <i>Carnation</i>	—	—
7	Caladium/ <i>Heart of Jesus</i>	—	—
8	Cordyline/ <i>Cordyline</i>	—	—
9	Diffenbachia/ <i>Dumb canes</i>	—	—
10	Dracaena/ <i>Dracaena</i>	—	—
11	Euphorbia/ <i>Spurges</i>	—	—
12	Gladiol/ <i>Gladiol</i>	—	—
13	Herbras/ <i>Gerbera</i>	—	—
14	Krisan/ <i>Chrysantemum</i>	—	—
15	Mawar/ <i>Rose</i>	200	200
16	Melati/ <i>Jasmine</i>	—	—
17	Monstera/ <i>Swiss cheese plant</i>	—	—
18	Pakis/ <i>Fern</i>	—	—
19	Palem/ <i>Palm</i>	—	—
20	Pedang-pedangan/ <i>Sansevieria</i>	—	—
21	Pisang–pisangan/ <i>Heliconia</i>	—	—
22	Philodendron/ <i>Philodendron</i>	—	—
23	Sedap Malam/ <i>Tuberose</i>	—	—
24	Soka/ <i>Ixora</i>	—	—

Sumber/Source: BPS, Statistik Pertanian Hortikultura SPH-TH/BPS-Statistics Indonesia, Agriculture Statistic for Horticulture SPH-TH

Tabel 5.2.12 **Produksi Tanaman Hias Menurut Jenis Tanaman (tangkai) di Kabupaten Hulu Sungai Tengah, 2016-2019**
Table 5.2.12 **Production of Ornamental Plants by Kind of Plant (stalks) in Hulu Sungai Tengah Regency, 2016-2019**

	Jenis Tanaman <i>Kind of Plants</i>	2016	2017	2018	2019
	(1)	(2)	(3)	(4)	(5)
1	Adenium (Kamboja Jepang)/ <i>Adenium obesum</i>	-	-	-	-
2	Aglaonema/ <i>Chinese evergreens</i>	-	-	-	-
3	Anggrek/ <i>Orchid</i>	-	-	-	-
4	Anthurium Bunga/ <i>Fleming</i> <i>Lily Flower</i>	-	-	-	-
5	Anthurium Daun/ <i>Laceleaf</i>	-	-	-	-
6	Anyelir/ <i>Carnation</i>	-	-	-	-
7	Caladium/ <i>Heart of Jesus</i>	-	-	-	-
8	Cordyline/ <i>Cordyline</i>	-	-	-	-
9	Diffenbachia/ <i>Dumb canes</i>	-	-	-	-
10	Dracaena/ <i>Dracaena</i>	-	-	-	-
11	Euphorbia/ <i>Spurges</i>	-	-	-	-
12	Gladiol/ <i>Gladiol</i>	-	-	-	-
13	Herbras/ <i>Gerbera</i>	-	-	-	-
14	Krisan/ <i>Chrysantemum</i>	-	-	-	-
15	Mawar/ <i>Rose</i>	7 700	4 580	10 800	4 950
16	Melati/ <i>Jasmine</i>	-	-	-	-
17	Monstera/ <i>Swiss cheese plant</i>	-	-	-	-
18	Pakis/ <i>Fern</i>	-	-	-	-
19	Palem/ <i>Palm</i>	-	-	-	-
20	Pedang-pedangan/ <i>Sansevieria</i>	-	-	-	-
21	Pisang-pisangan/ <i>Heliconia</i>	-	-	-	-
22	Philodendron/ <i>Philodendron</i>	-	-	-	-
23	Sedap Malam/ <i>Tuberose</i>	-	-	-	-
24	Soka/ <i>Ixora</i>	-	-	-	-

Sumber/Source: BPS, Statistik Pertanian Hortikultura SPH-TH/BPS-Statistics Indonesia, Agriculture Statistic for Horticulture SPH-TH

Produksi Buah-buahan Menurut Kecamatan dan Jenis Tanaman di Kabupaten Hulu Sungai Tengah (kuintal), 2018 dan 2019

Tabel 5.2.13
Table

Production of Fruits by Subdistrict and Kind of Plant in Hulu Sungai Tengah Regency (quintal), 2018 and 2019

Kecamatan Subdistrict	Mangga Mango		Durian Durian		Jeruk Orange	
	2018	2019	2018	2019	2018	2019
(1)	(2)	(3)	(4)	(5)	(6)	(7)
1 Haruyan	1 351	1 156	3 156	3 180	1 025	1 069
2 Batu Benawa	165	175	666	696	1 571	1 591
3 Hantakan	198	244	875	1 002	52	52
4 Batang Alai Selatan	54	58	256	261	2 673	2 704
5 Batang Alai Timur	-	113	865	2 020	105	105
6 Barabai	258	263	377	341	2 718	2 730
7 Labuan Amas Selatan	530	543	320	318	19 920	19 947
8 Labuan Amas Utara	136	143	734	760	31 028	30 825
9 Pandawan	625	736	988	1 028	47 059	47 974
10 Batang Alai Utara	480	485	870	890	3 217	3 247
11 Limpasu	78	81	245	265	393	352
Hulu Sungai Tengah	3 875	3 997	9 352	10 761	109 761	110 596

Lanjutan Tabel/*Continued Table 5.2.13*

Kecamatan Subdistrict	Pisang <i>Banana</i>		Pepaya <i>Papaya</i>		Salak <i>Salaca</i>	
	2018	2019	2018	2019	2018	2019
(1)	(10)	(11)	(12)	(13)	(14)	(15)
1 Haruyan	6 143	6 206	215	216	94	96
2 Batu Benawa	6 621	6 925	1 246	1 222	98	116
3 Hantakan	52 799	52 517	26	31	118	119
4 Batang Alai Selatan	3 932	3 931	29	29	15	15
5 Batang Alai Timur	62 626	61 735	40	39	10	13
6 Barabai	2 497	2 513	260	263	416	401
7 Labuan Amas Selatan	6 753	7 186	119	115	112	119
8 Labuan Amas Utara	7 574	7 819	38	37	130	124
9 Pandawan	1 884	1 970	177	159	62	58
10 Batang Alai Utara	6 094	6 127	122	123	82	83
11 Limpasu	919	853	63	62	68	72
Hulu Sungai Tengah	157 842	157 782	2 335	2 296	1 205	1 216

Sumber/Source: BPS, Statistik Pertanian Hortikultura SPH-BST/BPS-Statistics Indonesia, *Agricultural Statistic for Horticulture SPH-BST*

Tabel 5.2.14 **Produksi Buah–Buahan dan Sayuran Tahunan Menurut Jenis Tanaman (kuintal) di Kabupaten Hulu Sungai Tengah, 2016-2019**
Table *Production of Annual Fruits and Vegetables by Kind of Plant (quintal) in Hulu Sungai Tengah Regency, 2016-2019*

	Jenis Tanaman <i>Kind of Plants</i>	2016	2017	2018	2019
	(1)	(2)	(3)	(4)	(5)
1	Alpukat/ <i>Avocado</i>	-	-
2	Anggur/ <i>Grape</i>	-	-
3	Apel/ <i>Apple</i>	-	-
4	Belimbing/ <i>Star Fruit</i>	584	632
5	Duku/Langsar/Kokosan/ <i>Duku</i>	6 651	5 423
6	Durian/ <i>Durian</i>	9 352	10 761
7	Jambu Air/ <i>Water Apple</i>	1 495	1 558
8	Jambu Biji/ <i>Guava</i>	1 020	996
9	Jengkol/ <i>Jengkol</i>	977	1 039
10	Jeruk Besar/ <i>Pomelo</i>	213	180
11	Jeruk Siam/Kepron/ <i>Orange/Tangerine</i>	109 548	110 416
12	Mangga/ <i>Mango</i>	3 875	3 997
13	Manggis/ <i>Mangosteen</i>	2 370	2 396
14	Markisa/Konyal/ <i>Passion fruit</i>	-	-
15	Melinjo/ <i>Gnetum/Melinjo</i>	5	-
16	Nangka/Cempedak/ <i>Jackfruit</i>	8 165	8 249
17	Nenas/ <i>Pineapple</i>	365	363
18	Pepaya/ <i>Papaya</i>	2 335	2 296
19	Petai/ <i>Twisted Cluster Bean</i>	1 633	1 683
20	Pisang/ <i>Banana</i>	157 842	157 782
21	Rambutan/ <i>Rambutan</i>	62 761	63 062
22	Salak/ <i>Snakefruit</i>	1 205	1 216
23	Sawo/ <i>Sapodilla/Sawo</i>	1 985	2 019
24	Sirsak/ <i>Soursop</i>	476	507
25	Sukun/ <i>Breadfruit</i>	1 148	1 179

Sumber/Source: BPS, Statistik Pertanian Hortikultura SPH-BST/BPS-Statistics Indonesia, Agriculture Statistic for Horticulture SPH-BST

5.3 PERKEBUNAN/*ESTATE CROPS*

Tabel 5.3.1 Luas Areal Tanaman Perkebunan Menurut Kecamatan dan Jenis Tanaman (ha) di Kabupaten Hulu Sungai Tengah, 2018 dan 2019
Table 5.3.1 *Planted Area of Estate Crops by sub District and Type of Crops (ha) in Hulu Sungai Tengah Regency, 2018 and 2019*

	Kecamatan <i>Subdistrict</i>	<i>Kelapa Sawit</i> <i>Oil Palm</i>		<i>Kelapa Coconut</i>		<i>Karet Rubber</i>		<i>Kopi Coffee</i>	
		2018	2019	2018	2019	2018	2019	2018	2019
		(1)	(2)	(3)	(4)	(5)	(6)	(7)	(8)
1	Haruyan	-	-	698	698	4 227	4 227	-	-
2	Batu Benawa	-	-	300	300	2 246	2 246	1	1
3	Hantakan	-	-	1 486	1 486	5 947	5 947	199	199
4	Batang Alai Selatan	-	-	385	385	1 935	1 935	-	-
5	Batang Alai Timur	-	-	999	999	4 998	4 998	101	101
6	Barabai	-	-	117	117	77	77	7	7
7	Labuan Amas Selatan	-	-	496	496	722	722	5	5
8	Labuan Amas Utara	-	-	188	188	88	88	-	-
9	Pandawan	-	-	408	408	392	392	4	4
10	Batang Alai Utara	-	-	85	85	1 809	1 809	3	3
11	Limpasu	-	-	19	19	3 623	3 623	2	2
Hulu Sungai Tengah		-	-	5 181	5 181	26 064	26 064	322	322

Lanjutan Tabel/Continued Table 5.3.1

Kecamatan Subdistrict	Kakao Cocoa		Tebu Sugar Cane		Teh Tea		Tembakau Tobacco	
	2018 (10)	2019 (11)	2018 (12)	2019 (13)	2018 (14)	2019 (15)	2018 (16)	2019 (17)
1 Haruyan	-	-	-	-	-	-	-	-
2 Batu Benawa	-	-	-	-	-	-	-	-
3 Hantakan	-	-	-	-	-	-	-	-
4 Batang Alai Selatan	-	-	-	-	-	-	-	-
5 Batang Alai Timur	-	-	-	-	-	-	-	-
6 Barabai	-	-	-	-	-	-	-	-
7 Labuan Amas Selatan	-	-	-	-	-	-	-	-
8 Labuan Amas Utara	-	-	-	-	-	-	-	-
9 Pandawan	-	-	-	-	-	-	-	-
10 Batang Alai Utara	-	-	-	-	-	-	-	-
11 Limpasu	-	-	-	-	-	-	-	-
Hulu Sungai Tengah	-	-	-	-	-	-	-	-

Sumber/Source: Dinas Pertanian Kabupaten Hulu Sungai Tengah/Agriculture Agency of Hulu Sungai Tengah Regency

Tabel
Table 5.3.2

Produksi Perkebunan Menurut Kecamatan dan Jenis Tanaman di Kabupaten Hulu Sungai Tengah (ton), 2018 dan 2019
Production of Estate by Sub District and Type of Crops in Hulu Sungai Tengah Regency (ton), 2018 and 2019

Kecamatan Subdistrict	Kelapa Sawit Oil Palm		Kelapa Coconut		Karet Rubber		Kopi Coffee	
	2018	2019	2018	2019	2018	2019	2018	2019
(1)	(2)	(3)	(4)	(5)	(6)	(7)	(8)	(9)
1 Haruyan	-	-	623	623	4 284	4 286	-	-
2 Batu Benawa	-	-	245	244	2 479	2 480	0,07	0,07
3 Hantakan	-	-	1 345	1 345	4 496	4 498	81,39	81,89
4 Batang Alai Selatan	-	-	313	313	1 495	1 498	-	-
5 Batang Alai Timur	-	-	889	890	4 201	4 208	27,00	27,31
6 Barabai	-	-	68	68	9	7	10,00	10,00
7 Labuan Amas Selatan	-	-	431	433	118	118	0,56	0,56
8 Labuan Amas Utara	-	-	121	124	11	11	-	-
9 Pandawan	-	-	336	337	63	63	0,55	0,55
10 Batang Alai Utara	-	-	43	43	1 609	1 612	0,34	0,34
11 Limpasu	-	-	4	5	1 302	1 302	0,08	0,08
Hulu Sungai Tengah	-	-	4 418	4 425	20 067	20 083	119,99	120,80

Lanjutan Tabel/Continued Table 5.3.2

Kecamatan Subdistrict	Kakao Cocoa		Tebu Sugar Cane		Teh Tea		Tembakau Tobacco	
	2018 (10)	2019 (11)	2018 (12)	2019 (13)	2018 (14)	2019 (15)	2018 (16)	2019 (17)
1 Haruyan	-	-	-	-	-	-	-	-
2 Batu Benawa	-	-	-	-	-	-	-	-
3 Hantakan	-	-	-	-	-	-	-	-
4 Batang Alai Selatan	-	-	-	-	-	-	-	-
5 Batang Alai Timur	-	-	-	-	-	-	-	-
6 Barabai	-	-	-	-	-	-	-	-
7 Labuan Amas Selatan	-	-	-	-	-	-	-	-
8 Labuan Amas Utara	-	-	-	-	-	-	-	-
9 Pandawan	-	-	-	-	-	-	-	-
10 Batang Alai Utara	-	-	-	-	-	-	-	-
11 Limpasu	-	-	-	-	-	-	-	-
Hulu Sungai Tengah	-	-	-	-	-	-	-	-

Sumber/Source: Dinas Pertanian Kabupaten Hulu Sungai Tengah/Agriculture Agency of Hulu Sungai Tengah Regency

5.4 KEHUTANAN/FORESTRY

Tabel
Table 5.4.1 **Luas Kawasan Hutan dan Konservasi Perairan Menurut Kecamatan di Kabupaten Hulu Sungai Tengah (hektar), 2019**
Extent of Forest Area, inland Water, coastal, and Marine ecosystem by Subdistrict in Hulu Sungai Tengah Regency (hectare), 2019

	Kecamatan Subdistrict	Tahun SK Year of Decree	Luas Kawasan Hutan dan Konservasi Perairan <i>Extent of Forest Area, inland Water, coastal, and Marine ecosystem</i>		
			Hutan Lindung Protection Forest	Suaka Alam dan Pelestarian Alam Sanctuary Reserve and Nature Conservation Area	Hutan Produksi Production Forest
	(1)	(2)	(3)	(4)	(5)
1	Haruyan	2018	-	-	208,25
2	Batu Benawa	2018	-	-	-
3	Hantakan	2018	2 482,62	-	4 283,81
4	Batang Alai Selatan	2018	253,81	-	-
5	Batang Alai Timur	2018	23 213,00	-	4 589,80
6	Barabai	2018	-	-	-
7	Labuan Amas Selatan	2018	-	-	-
8	Labuan Amas Utara	2018	-	-	-
9	Pandawan	2018	-	-	-
10	Batang Alai Utara	2018	-	-	-
11	Limpasu	2018	-	-	-
	Hulu Sungai Tengah	2018	25 949,43	-	9 081,87

Lanjutan Tabel/Continued Table 5.4.1

Kecamatan Subdistrict	Tahun SK Year of Decree	Luas Kawasan Hutan dan Konservasi Perairan <i>Extent of Forest Area, inland Water, coastal, and Marine ecosystem</i>		
		Hutan Produksi Tetap <i>Permanent Production Forest</i>	Hutan Produksi Dapat Dikonversi <i>Convertible Production Forest</i>	Jumlah Luas Hutan dan Perairan <i>Total Forest Area and Water Area</i>
(1)	(2)	(6)	(7)	(8)
1 Haruyan	2018	-	-	208,25
2 Batu Benawa	2018	-	-	-
3 Hantakan	2018	5 228,43	-	11 994,86
4 Batang Alai Selatan	2018	261,51	-	515,32
5 Batang Alai Timur	2018	8 566,14	-	36 368,94
6 Barabai	2018	-	-	-
7 Labuan Amas Selatan	2018	-	-	-
8 Labuan Amas Utara	2018	-	-	-
9 Pandawan	2018	-	-	-
10 Batang Alai Utara	2018	-	-	-
11 Limpasu	2018	-	-	-
Hulu Sungai Tengah	2018	14 056,08	-	49 087,38

Sumber/Source: SK 8110/MenLHK-PKTL/PLA.2/11/2018/SK 8110/MenLHK-PKTL/PLA.2/11/2018

5.5 PETERNAKAN/LIVESTOCK

Tabel 5.5.1 Populasi Ternak Menurut Kecamatan dan Jenis Ternak di Kabupaten Hulu Sungai Tengah (ekor), 2018 dan 2019
Table 5.5.1 *Livestock Population by Subdistrict and Kind of Livestock in Hulu Sungai Tengah Regency (heads), 2018 and 2019*

Kecamatan Subdistrict	Sapi Perah Dairy Cattle		Sapi Potong Beef Cattle	
	2018	2019	2018	2019
(1)	(2)	(3)	(4)	(5)
1 Haruyan	-	-	540	516
2 Batu Benawa	-	-	230	250
3 Hantakan	-	-	56	68
4 Batang Alai Selatan	-	-	423	363
5 Batang Alai Timur	-	-	46	48
6 Barabai	-	-	242	235
7 Labuan Amas Selatan	-	-	2 322	2 422
8 Labuan Amas Utara	-	-	175	201
9 Pandawan	-	-	1 750	1 815
10 Batang Alai Utara	-	-	547	569
11 Limpasu	-	-	479	493
Hulu Sungai Tengah	-	-	6 810	6 980

Lanjutan Tabel/Continued Table 5.5.1

Kecamatan Subdistrict	Kerbau Buffalo		Kuda Horse	
	2018	2019	2018	2019
(1)	(6)	(7)	(8)	(9)
1 Haruyan	-	-	-	-
2 Batu Benawa	-	-	-	-
3 Hantakan	-	-	-	-
4 Batang Alai Selatan	-	-	-	-
5 Batang Alai Timur	-	-	-	-
6 Barabai	-	-	-	-
7 Labuan Amas Selatan	-	-	-	-
8 Labuan Amas Utara	1 269	1 297	-	-
9 Pandawan	-	-	-	-
10 Batang Alai Utara	-	-	-	-
11 Limpasu	-	-	-	-
Hulu Sungai Tengah	1 269	1 297	-	-

Lanjutan Tabel/*Continued Table 5.5.1*

Kecamatan Subdistrict	Kambing Goat		Domba Sheep		Babi Pig	
	2018	2019	2018	2019	2018	2019
	(10)	(11)	(12)	(13)	(14)	(15)
1 Haruyan	190	200	81	84	-	-
2 Batu Benawa	230	233	105	120	-	-
3 Hantakan	68	71	-	10	330	-
4 Batang Alai Selatan	80	82	223	201	772	799
5 Batang Alai Timur	35	35	-	5	658	1 011
6 Barabai	367	389	94	105	-	-
7 Labuan Amas Selatan	332	346	87	107	-	-
8 Labuan Amas Utara	100	102	15	17	-	-
9 Pandawan	450	463	394	415	-	-
10 Batang Alai Utara	369	370	589	550	-	-
11 Limpasu	131	134	-	10	-	-
Hulu Sungai Tengah	2 352	2 425	1 588	1 624	1 760	1 810

Sumber/*Source*: Dinas Pertanian Kabupaten Hulu Sungai Tengah/*Agriculture Service of Hulu Sungai Tengah Regency*

Tabel 5.5.2 **Populasi Unggas Menurut Kecamatan dan Jenis Unggas di Kabupaten Hulu Sungai Tengah (ekor), 2018 dan 2019**
Table 5.5.2 **Poultry Population by Subdistrict and Kind of Poultry in Hulu Sungai Tengah Regency (heads), 2018 and 2019**

Kecamatan Subdistrict	Ayam Kampung Native Chicken		Ayam Petelur Layer	
	2018	2019	2018	2019
(1)	(2)	(3)	(4)	(5)
1 Haruyan	33 001	34 663	-	-
2 Batu Benawa	13 164	12 849	-	-
3 Hantakan	12 324	14 340	-	-
4 Batang Alai Selatan	48 671	57 440	-	-
5 Batang Alai Timur	19 067	22 705	-	-
6 Barabai	36 091	15 546	-	-
7 Labuan Amas Selatan	47 350	52 729	-	-
8 Labuan Amas Utara	13 192	8 222	-	-
9 Pandawan	62 444	81 908	-	-
10 Batang Alai Utara	53 074	49 329	-	-
11 Limpasu	21 614	19 496	-	-
Hulu Sungai Tengah	359 992	369 227	-	-

Lanjutan Tabel/*Continued Table 5.5.2*

Kecamatan <i>Subdistrict</i>	Ayam Pedaging <i>Broiler</i>		Itik/Itik Manila <i>Duck</i>	
	2018	2019	2018	2019
(1)	(6)	(7)	(8)	(9)
1 Haruyan	93 524	76 078	143 070	144 271
2 Batu Benawa	630 100	767 547	16 321	20 313
3 Hantakan	-	-	1 933	2 428
4 Batang Alai Selatan	190 367	81 880	40 542	41 439
5 Batang Alai Timur	-	-	5 854	6 039
6 Barabai	82 625	78 716	35 322	38 495
7 Labuan Amas Selatan	275 889	258 479	198 534	201 327
8 Labuan Amas Utara	73 758	72 999	147 264	150 253
9 Pandawan	132 605	81 325	77 613	80 330
10 Batang Alai Utara	150 895	245 258	43 919	46 064
11 Limpasu	117 589	86 100	5 727	6 856
Hulu Sungai Tengah	1 747 352	1 748 382	716 099	737 815

Sumber/*Source*: Dinas Pertanian Kabupaten Hulu Sungai Tengah/*Agriculture Service of Hulu Sungai Tengah Regency*

5.6 PERIKANAN/FISHERY

Produksi Perikanan Tangkap Menurut Kecamatan dan Subsektor di Kabupaten Hulu Sungai Tengah (ton), 2018 dan 2019

Tabel 5.6.1
Table

Production of Fish Capture by Subdistrict and Subsector in Hulu Sungai Tengah Regency (ton), 2018 and 2019

	Kecamatan Subdistrict	Perikanan Laut Marine Fisheries		Perairan Umum Inland Water		Jumlah Total	
		2018	2019	2018	2019	2018	2019
		(2)	(3)	(4)	(5)	(6)	(7)
1	Haruyan	-	-	12,3	26,3	12,3	26,3
2	Batu Benawa	-	-	-	-	-	-
3	Hantakan	-	-	-	-	-	-
4	Batang Alai Selatan	-	-	-	-	-	-
5	Batang Alai Timur	-	-	-	-	-	-
6	Barabai	-	-	-	-	-	-
7	Labuan Amas Selatan	-	-	792,7	789,3	792,7	789,3
8	Labuan Amas Utara	-	-	4 618,0	4 532,0	4 618,0	4 532,0
9	Pandawan	-	-	2 405,9	2 559,3	2 405,9	2 559,3
10	Batang Alai Utara	-	-	-	-	-	-
11	Limpasu	-	-	-	-	-	-
Hulu Sungai Tengah		-	-	7 828,9	7 906,9	7 828,9	7 906,9

Sumber/Source: Dinas Ketahanan Pangan dan Perikanan Kabupaten Hulu Sungai Tengah/Food Security and Fisheries Service of Hulu Sungai Tengah Regency

Tabel
Table

5.6.2

Produksi dan Nilai Produksi Perikanan Tangkap Menurut Jenis Ikan di Kabupaten Hulu Sungai Tengah, 2019
Production and Its Value of Fish Capture by Type of Fish in Hulu Sungai Tengah Regency, 2019

Jenis Ikan <i>Type of Fish</i>	Produksi (ton) <i>Production (ton)</i>	Nilai Produksi (Rp) <i>Value (Rp)</i>
(1)	(2)	(3)
Gabus	981,8	44 181 000
Toman	337,3	10 119 000
Sepat Rawa	1 501,9	18 022 800
Sepat Siam	1 199,4	23 988 000
Tambakan	848,7	16 974 000
Betok	797,9	47 874 000
Ikan Lainnya	2 240,0	44 800 000
Jumlah/Total	7 907,0	205 958 800

Sumber/Source: Dinas Ketahanan Pangan dan Perikanan Kabupaten Hulu Sungai Tengah/*Food Security and Fisheries Service of Hulu Sungai Tengah Regency*

Tabel
Table

5.6.3

**Jumlah Perahu/Kapal Menurut Kecamatan dan Jenis Kapal di
Kabupaten Hulu Sungai Tengah, 2019**
**Number of Fishing Boats by Subdistrict and Type of Boat in
Hulu Sungai Tengah Regency, 2019**

	Kecamatan Subdistrict	Perahu Tanpa Motor Nonpowered Boat	Perahu Motor Tempel Outboard Motorboat	Kapal Motor Inboard Motorboat
	(1)	(2)	(3)	(4)
1	Haruyan	60	20	-
2	Batu Benawa	-	-	-
3	Hantakan	-	-	-
4	Batang Alai Selatan	-	-	-
5	Batang Alai Timur	-	-	-
6	Barabai	-	-	-
7	Labuan Amas Selatan	112	50	-
8	Labuan Amas Utara	356	125	-
9	Pandawan	97	25	-
10	Batang Alai Utara	-	-	-
11	Limpasu	-	-	-
	Hulu Sungai Tengah	625	220	-

Sumber/Source: Dinas Ketahanan Pangan dan Perikanan Kabupaten Hulu Sungai Tengah/Food Security and Fisheries Service of Hulu Sungai Tengah Regency

Tabel
Table 5.6.4 **Jumlah Alat Penangkap Ikan Menurut Jenis Alat di Kabupaten Hulu Sungai Tengah (unit), 2019**
Number of Fishing Tools by Its Type in Hulu Sungai Tengah Regency (unit), 2019

Jenis Alat Tangkap Type of Fishing Tools	Perikanan Laut Marine Fisheries	Perairan Umum Inland Water
(1)	(2)	(3)
Jaring Insang Tetap	-	1 461
Jaring angkat	-	753
Pancing	-	849
Perangkap	-	672
Lainnya	-	559

Sumber/Source: Dinas Ketahanan Pangan dan Perikanan Kabupaten Hulu Sungai Tengah/*Food Security and Fisheries Service of Hulu Sungai Tengah Regency*

Tabel
Table 5.6.5

Produksi Perikanan Budidaya Menurut Kecamatan dan Jenis Budidaya di Kabupaten Hulu Sungai Tengah (ton), 2019
Production of Aquaculture by Subdistrict and Type of Aquaculture in Hulu Sungai Tengah Regency (ton), 2019

	Kecamatan <i>Subdistrict</i>	Budidaya Laut <i>Marine Culture</i>	Tambak <i>Brackish Water Pond</i>	Kolam Fresh <i>Water Pond</i>	Keramba <i>Cage</i>	Jaring Apung <i>Floating Cage Net</i>	Sawa h <i>Paddy field</i>	Jumlah <i>Total</i>
	(1)	(2)	(3)	(4)	(5)	(6)	(7)	(8)
1	Haruyan	-	-	98,07	5,34	-	-	103,41
2	Batu Benawa	-	-	116,40	155,46	-	2,28	274,14
3	Hantakan	-	-	329,53	3,19	-	0,51	333,23
4	Batang Alai Selatan	-	-	48,50	-	-	1,57	50,07
5	Batang Alai Timur	-	-	54,92	27,68	-	-	82,60
6	Barabai	-	-	21,08	173,56	-	4,46	199,10
7	Labuan Amas Selatan	-	-	19,55	1,06	-	-	20,61
8	Labuan Amas Utara	-	-	56,43	1 116,95	-	3,54	1 176,92
9	Pandawan	-	-	145,01	266,19	-	2,77	413,97
10	Batang Alai Utara	-	-	29,23	15,97	-	1,87	47,07
11	Limpasu	-	-	105,38	-	-	-	105,38
	Hulu Sungai Tengah	-	-	1 024,10	1 765,40	-	17,00	2 806,50

Sumber/Source: Dinas Ketahanan Pangan dan Perikanan Kabupaten Hulu Sungai Tengah/*Food Security and Fisheries Service of Hulu Sungai Tengah Regency*

ENERGI
Energy



LISTRIK*
*Electricity**

110.775.285 KWh

Listrik Terjual, 2019
Electricity Sold, 2019

84.504

PELANGGAN, 2019
Customers, 2019

Sumber/Source : PT. PLN (Persero) Cabang Barabai/State Electricity Company Branch of Barabai



AIR*
*Water**

16.423

PELANGGAN, 2018
Customers, 2018

6.937.920 m³

AIR DISALURKAN, 2018
Distributed Water, 2018

Sumber/Source : PDAM Kabupaten Hulu Sungai Tengah/Regional Water Supply of Hulu Sungai Tengah Regency

<https://hulusungaitengahkab.bps.go.id>

PENJELASAN TEKNIS

1. **Pelanggan** adalah individu atau kelompok, baik rumah tangga, perusahaan atau institusi non profit yang membeli air bersih dari perusahaan air bersih.
2. **Air disalurkan** adalah volume air bersih dari perusahaan air bersih
3. **Kapasitas listrik terpasang** adalah total kapasitas dari seluruh mesin pembangkit listrik yang dioperasikan.
4. **Listrik yang dibangkitkan** adalah jumlah listrik yang dibangkitkan oleh seluruh mesin pembangkit listrik dan dinyatakan dalam satuan dasar *Watt hours*.
5. **Jumlah listrik/gas/air bersih yang terjual/didistribusikan** adalah banyaknya listrik/gas/air bersih yang disalurkan kepada para pelanggan.
6. **Kapasitas produksi potensial** adalah hubungan antara output yang sebenarnya diproduksi dengan peralatan yang terpasang dan potensi output yang dapat diproduksi dengan peralatan terpasang tersebut, jika kapasitas sepenuhnya digunakan.

TECHNICAL NOTES

1. **Customers** are individuals or groups, whether household, company or non-profit institutions that buy water supply from water supply establishment.
2. **Distributed water** is the volume of water supply from water supply establishment.
3. **Installed electricity capacity** is the total capacity of all operated power plants machines.
4. **Electricity generated** is the amount of electricity generated by all power plant engine in *Watt hours standard unit*.
5. **Sold/distributed electricity/gas/cleaned water** is total electricity/gas/cleaned water distributed to customers.
6. **Potential capacity production** is relationship between output that is actually produced with the installed equipment, and the potential output which could be produced with it, if capacity was fully used.

ENERGY

7. **Volume air bersih yang disalurkan** adalah banyaknya air bersih yang disalurkan oleh perusahaan air bersih (dalam satuan m³). Semakin besar volume air bersih yang disalurkan maka akan semakin terpenuhi kebutuhan konsumen akan air bersih.

7. **Volume of water distributed** is the amount of water that can be distributed by the water company (in unitsof m³). The greater the volume of water distributed it will be increasingly fulfilled the needs of consumers for clean water.

ULASAN**DESCRIPTION**

Kebutuhan terhadap tenaga listrik dan air minum terasa semakin meningkat seiring dengan kemajuan pembangunan di bidang ekonomi. Sebagian besar kebutuhan tenaga listrik di Kabupaten Hulu Sungai Tengah dipenuhi oleh Perusahaan Listrik Negara (PLN) dan sebagian kecil lainnya dipenuhi di luar PLN, untuk itu pemanfaatan tenaga listrik di Kabupaten Hulu Sungai Tengah diharapkan mampu menjangkau masyarakat sampai ke pelosok pedesaan.

The necessities of Electricity and water supply were felt more increasing as well as a progress of developing in Economic sector. Most Electricity used in Hulu Sungai Tengah regency was supplied by State Electricity Company (PLN), while the rest produced by non PLN, therefore usage of Electricity in this region was expected able to reach community until the rural.

Jumlah pelanggan listrik di Kabupaten Hulu Sungai Tengah tahun 2019 sebanyak 84.504 pelanggan. Sedangkan Jumlah pelanggan air minum PDAM tahun 2018 di Kabupaten Hulu Sungai Tengah adalah 16.423 pelanggan, dan air minum yang disalurkan oleh PDAM Kabupaten Hulu Sungai Tengah sebanyak 6.937.920 m³.

The number of electricity customers in Hulu Sungai Tengah Regency in the year 2019 came to 84,504 customers, meanwhile the number of water supply customers 2018 in Hulu Sungai Tengah Regency were 16,423 customers and water supply distributed by Water Supply Establishment was around 6,937,920 m³.

Tabel 6.1 **Daya Terpasang Menurut Tarif Listrik di Kabupaten Hulu Sungai Tengah (KVa), 2014–2019**
Table 6.1 **Installed Capacity by Type of Fare in Hulu Sungai Tengah Regency (KVa), 2014–2019**

Tahun/Year	Kategori S	Kategori R	Kategori B	Kategori I	Kategori P
(1)	(2)	(3)	(4)	(5)	(6)
2014	2 229	60 762	2 282	15	356
2015	2 363	64 266	2 355	15	404
2016	2 624	66 590	2 440	14	481
2017	2 904	69 392	2 655	20	496
2018	3 241	74 345	2 821	22	517
2019	5 126	53 016	6 852	4 148	3 676

Sumber Source: PT. PLN (Persero) Cabang Barabai/State Electricity Company Branch of Barabai

Tabel 6.2 Jumlah Pelanggan, Total Daya Terpasang, dan Listrik Terjual Menurut Jenis Tarif di Kabupaten Hulu Sungai Tengah, 2019
Table 6.2 *Number of Registered Electricity Costumers, Installed Capacity, and Electricity Sold by Type of Fare in Hulu Sungai Tengah Regency, 2019*

Jenis Tarif Type of Fare	Daya Capacity (VA)	Jumlah Pelanggan Number of Costumers	Total Daya Terpasang Installed Capacity (VA)	Listrik Terjual Electricity Sold (KWh)
(1)	(2)	(3)	(4)	(5)
Sosial/ Social	S-1	220	-	-
	S-2	450-200 000	3 672	3 969 900
	S-3	> 200 000	1	1 110 000
Rumah Tangga/ Household	R-1	450-2 200	77 317	52 264 050
	R-2	3 500-5 500	89	368 200
	R-3	> 6 600	8	106 000
Bisnis/ Business	B-1	450-5 500	2 622	2 930 350
	B-2	6 600-200 000	242	3 850 300
	B-3	200 000	-	-
Industri/ Industry	I-1	45-14 000	6	31 100
	I-2	14 000-200 000	15	1 591 500
	I-3	> 200 000	2	2 525 000
	I-4	> 30 000 000	-	-
Pemerintah/ Government	P-1	450-200 000	439	2 577 750
	P-2	>200 000	-	-
Penerangan Jalan Umum/ <i>Street Lighting</i>	P-3	-	87	1 093 390
Traksi/ <i>Traction</i>	T	-	-	-
Curah/ <i>Curah</i>	C	-	-	-
Multiguna/ <i>Multifunction</i>	L	-	4	22 000
Jumlah ¹/Total ¹		84 504	72 439 540	110 775 285

Sumber/*Source*: PT. PLN (Persero) Cabang Barabai/*State Electricity Company Branch of Barabai*

Tabel 6.3 Jumlah Pelanggan, Air yang Disalurkan, dan Nilai Penjualan Menurut Jenis Pelanggan di Kabupaten Hulu Sungai Tengah, 2018
Table 6.3 Number of Customer, Distributed Clean Water, and Value by Type of Customers in Hulu Sungai Tengah Regency, 2018

Pelanggan Customers	Pelanggan Customers	Air Disalurkan Distributed Water (m ³)	Nilai/Value (rupiah)
(1)	(2)	(3)	(4)
Sosial/Social	386	1 000 000	630 601 600
Rumah Tangga/Household	14 413	3 937 920	15 508 141 600
Niaga/Trade	1 248	1 000 000	2 351 415 500
Instansi Pemerintah/ Government Institution	376	1 000 000	1 657 525 000
Industri/Industry	-	-	-
Khusus/Exclusive	-	-	-
Jumlah/Total	16 423	6 937 920	20 147 683 700

Catatan/Note: Data tahun 2019 tidak tersedia/Data for 2019 is not available

Sumber/Source: PDAM Kabupaten Hulu Sungai Tengah/Regional Water Supply of Hulu Sungai Tengah Regency

Tabel
Table

6.4

Jumlah Pelanggan, Air yang Disalurkan, dan Nilai Penjualan Menurut Kecamatan di Kabupaten Hulu Sungai Tengah, 2018
Number of Customer, Distributed Clean Water, and Value by Subdistrict in Hulu Sungai Tengah Regency, 2018

Kecamatan Subdistrict	Jumlah Pelanggan Customers	Air Disalurkan Distributed Water (m ³)	Nilai/Value (rupiah)
(1)	(2)	(3)	(4)
Haruyan	1 164	315 235	700 000 000
Batu Benawa	1 121	944 180	1 000 000 000
Hantakan	-	-	-
Batang Alai Selatan	1 799	1 261 240	1 000 000 000
Batang Alai Timur	-	-	-
Barabai	9 833	2 934 920	15 147 680 700
Labuan Amas Selatan	641	630 020	1 000 000 000
Labuan Amas Utara	783	313 360	500 000 000
Pandawan	428	-	-
Batang Alai Utara	475	157 480	300 000 000
Limpasu	179	315 240	500 000 000
Hulu Sungai Tengah	16 423	6 871 675	20 147 680 700

Catatan/Note: Data tahun 2019 tidak tersedia/Data for 2019 is not available

Sumber/Source: PDAM Kabupaten Hulu Sungai Tengah/Regional Water Supply of Hulu Sungai Tengah Regency

Tabel
Table **6.5** **Jumlah Stasiun Pengisian Bahan Bakar Umum (SPBU) Menurut Kecamatan di Kabupaten Hulu Sungai Tengah, 2018 dan 2019**
Number of Gas Station by Subdistrict in Hulu Sungai Tengah Regency, 2018 and 2019

	Kecamatan Subdistrict	2018	2019
	(1)	(2)	(3)
1	Haruyan	1	1
2	Batu Benawa	-	-
3	Hantakan	-	-
4	Batang Alai Selatan	-	-
5	Batang Alai Timur	-	-
6	Barabai	1	1
7	Labuan Amas Selatan	1	1
8	Labuan Amas Utara	2	2
9	Pandawan	-	-
10	Batang Alai Utara	1	1
11	Limpasu	-	-
	Hulu Sungai Tengah	6	6

Sumber/Source: Dinas Perdagangan Kabupaten Hulu Sungai Tengah/Trade Services of Hulu Sungai Tengah Regency



12 HOTEL NONBINTANG
Nonstar Hotel



0 Akomodasi lainnya
Other Accomodations



JUMLAH WISATAWAN
Number of Tourist

DOMESTIK
Domestic
80.597
Orang/People

ASING
Foreign
108
Orang/People

<https://hulusungaitengahkab.bps.go.id>

PENJELASAN TEKNIS

1. **Wisatawan mancanegara** (wisman) ialah setiap pengunjung yang mengunjungi suatu negara di luar tempat tinggalnya, didorong oleh satu atau beberapa keperluan tanpa bermaksud memperoleh penghasilan di tempat yang dikunjungi dan lamanya kunjungan tersebut tidak lebih dari satu tahun (12 bulan). Definisi ini mencakup 2 (dua) kategori wisatawan mancanegara, yaitu :
 - a. Wisatawan (turis) ialah setiap pengunjung seperti definisi di atas yang tinggal paling sedikit 24 jam, akan tetapi tidak lebih dari 1 (satu) tahun di tempat yang dikunjungi, dengan maksud antara lain: berlibur, rekreasi, olah raga, bisnis, menghadiri pertemuan, studi, dan kunjungan dengan alasan kesehatan.
 - b. *Excursionist* ialah setiap pengunjung seperti definisi di atas yang tinggal kurang dari 24 jam di tempat yang dikunjungi (termasuk "Cruise passengers"). *Cruise Passengers* ialah setiap pengunjung yang tiba di suatu negara di mana mereka tidak menginap di akomodasi yang tersedia di negara tersebut,

TECHNICAL NOTES

1. **An International Visitor** is any person visiting a country other than his usual place of residence for any reason other than for earning income in the country visited, and the length of stay is no more than one year (12 months). This definition covers two categories of foreign visitors, namely :
 - a. "Tourist" is any visitor staying for at least 24 hours, but no more than one year, in the country visited, with the intention of visiting, and for any of these purposes: Pleasure, recreation and sports, Business, visiting friends and relatives, missions, attending meetings, conferences, visit for health reasons and study.
 - b. "Excursionist" is any visitor staying less than 24 hours in the country visited including, "Cruise Passengers", i.e. visitors arriving in a country without staying in any accommodation available in the visited country.

misalnya dengan kapal laut.

2. **Rata-rata lama tinggal** adalah rata-rata waktu tinggal wisatawan mancanegara di Indonesia untuk satu kali kunjungan.
 3. Usaha penyediaan akomodasi adalah usaha yang menyediakan pelayanan penginapan yang dapat dilengkapi dengan pelayanan pariwisata lainnya. Usaha penyediaan akomodasi dapat berupa hotel, vila, pondok wisata, bumi perkemahan, persinggahan karavan, dan akomodasi lainnya yang digunakan untuk tujuan pariwisata.
 4. **Hotel** adalah penyediaan akomodasi secara harian berupa kamar-kamar di dalam satu bangunan yang dapat dilengkapi dengan jasa pelayanan makan dan minum, kegiatan hiburan dan atau fasilitas lainnya. Hotel terdiri dari hotel berbintang dan hotel non- bintang.
 5. **Hotel bintang** adalah usaha penyediaan jasa pelayanan penginapan, makan minum serta jasa lainnya bagi umum dengan menggunakan sebagian atau seluruh bangunan. Usaha ini dikelola secara komersial serta
2. ***Average length of stay** is the average stay duration of foreign visitor in Indonesia for one trip.*
 3. *The business of providing accommodation is a business that provides specialty services that can be equipped with other tourism services. It includes hotel, villa, cottage, camping, caravan stop, and other accommodation that are used for tourism purposes.*
 4. ***Hotel** is a daily supply of accommodation rooms within a building which can be equipped with eating and drinking services, entertainment activities and/or other facilities. Hotel consists of a classified hotel and a non-classified hotel.*
 5. ***A star hotel** is the business of providing an accommodation, eating and drinking as well as other services for the public by using a building or a part of a building. It is managed commercially and meets specified requirements as a star*

memenuhi ketentuan persyaratan sebagai hotel bintang (termasuk berlian) yang ditetapkan dalam surat keputusan instansi yang membinanya. Misalnya hotel bintang lima, hotel bintang empat dan seterusnya.

hotel (including diamonds) set forth in the decree of fostering agency. For example, five star hotel, four star hotel, and so on.

6. **Tingkat penghunian kamar hotel** adalah persentase banyaknya malam kamar yang dihuni terhadap banyaknya malam kamar yang tersedia.
7. **Rata-rata lamanya tamu menginap** adalah banyaknya malam tempat tidur yang terpakai (malam tamu) dengan banyaknya tamu yang menginap di hotel atau akomodasi lainnya.
8. **Akomodasi lainnya** adalah usaha penyediaan tempat penginapan yang tidak termasuk kriteria di atas seperti wisma, losmen, dll.

6. **Room occupancy rate** is the number of room-nights occupied divided by the number of room-nights available, multiplied by 100 percent.
7. **Average length of stay** is the number of bed-nights used (guest night) divided by the number of guests coming to spend the night at the accommodation.
8. **Other accommodation** is an establishment other than mentioned above, such as inn.

ULASAN

DESCRIPTION

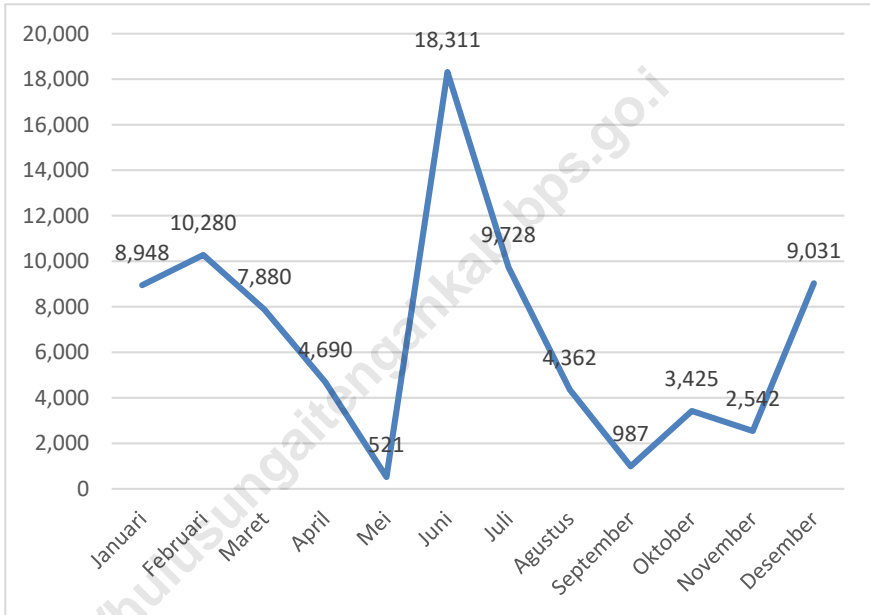
Kabupaten Hulu Sungai Tengah memiliki 12 buah hotel non bintang, seluruh hotel non bintang tersebut terletak di Kecamatan Barabai.

Hulu Sungai Tengah has 12 nonstar hotel, all non-star hotels are located in Barabai Subdistrict.

Jumlah kunjungan wisatawan ke obyek wisata di Kabupaten Hulu Sungai Tengah pada tahun 2019 adalah 80.705 orang, terdiri dari 80.597 wisatawan domestik dan 108 wisatawan asing. Dimana pada bulan juni terjadi kunjungan yang paling tinggi bila dibandingkan dengan bulan lainnya.

Number of tourists visiting the attractions in Hulu Sungai Tengah in 2019 was 80,705 tourist, consisting of 80,597 domestic tourists and 108 foreign tourists. Where in june occurred visit the highest when compared to other months.

Gambar 3 Jumlah Wisatawan Menurut Bulan di Kabupaten Hulu Sungai Tengah, 2019
Picture Number of Tourist by Month in Hulu Sungai Tengah Regency, 2019



Tabel 7.1 **Jumlah Hotel dan Akomodasi lain Menurut Kecamatan dan Jenis Akomodasi di Kabupaten Hulu Sungai Tengah, 2019**
Table 7.1 **Number of Hotel and Other Accomodations by Subdistrict and Type of Accomodations in Hulu Sungai Tengah Regency, 2019**

	Kecamatan Subdistrict	Hotel Berbintang Star Hotel	Hotel Nonbintang Nonstar Hotel	Akomodasi Lainnya Other Accomodations
	(1)	(2)	(3)	(4)
1	Haruyan	-	-	-
2	Batu Benawa	-	-	-
3	Hantakan	-	-	-
4	Batang Alai Selatan	-	-	-
5	Batang Alai Timur	-	-	-
6	Barabai	-	12	-
7	Labuan Amas Selatan	-	-	-
8	Labuan Amas Utara	-	-	-
9	Pandawan	-	-	-
10	Batang Alai Utara	-	-	-
11	Limpasu	-	-	-
	Hulu Sungai Tengah	-	12	-

Sumber/Source: Dinas Kepemudaan, Olahraga, dan Pariwisata Kabupaten Hulu Sungai Tengah/Youth, Sports Affairs, and Tourism Service of Hulu Sungai Tengah Regency

Tabel 7.2 Jumlah Restoran/Rumah Makan Menurut Kecamatan di Kabupaten Hulu Sungai Tengah, 2015-2019
Number of Restaurant by Subdistrict in Hulu Sungai Tengah Regency, 2015-2019

	Kecamatan Subdistrict	2015	2016	2017	2018	2019
	(1)	(2)	(3)	(4)	(5)	(6)
1	Haruyan	-	-	-	-	...
2	Batu Benawa	3	3	3	3	...
3	Hantakan	-	-	-	-	...
4	Batang Alai Selatan	-	-	-	-	...
5	Batang Alai Timur	-	-	-	-	...
6	Barabai	12	12	12	12	...
7	Labuan Amas Selatan	1	1	1	1	...
8	Labuan Amas Utara	-	-	-	-	...
9	Pandawan	-	-	-	-	...
10	Batang Alai Utara	1	1	1	1	...
11	Limpasu	-	-	-	-	...
	Hulu Sungai Tengah	16	16	16	16	...

Sumber/Source: Dinas Kepemudaan, Olahraga, dan Pariwisata Kabupaten Hulu Sungai Tengah/Youth, Sports Affairs, and Tourism Service of Hulu Sungai Tengah Regency

Tabel 7.3 **Jumlah Wisatawan Asing dan Wisatawan Domestik Menurut Bulan di Kabupaten Hulu Sungai Tengah, 2019**
Table 7.3 **Number Foreign and Domestic Tourist by Month in Hulu Sungai Tengah Regency, 2019**

Bulan Month	Wisatawan Asing Foreign Tourist	Wisatawan Domestik Domestic Tourist	Jumlah Total
(1)	(2)	(3)	(4)
Januari/January	25	8 923	8 948
Februari/February	7	10 273	10 280
Maret/March	17	7 863	7 880
April/April	3	4 687	4 690
Mei/May	-	521	521
Juni/June	18	18 293	18 311
Juli/July	3	9 725	9 728
Agustus/August	6	4 356	4 362
September/September	-	987	987
Oktober/October	-	3 425	3 425
November/November	21	2 521	2 542
Desember/December	8	9 023	9 031
Hulu Sungai Tengah	108	80 597	80 705

Sumber/Source: Dinas Kepemudaan, Olahraga, dan Pariwisata Kabupaten Hulu Sungai Tengah/Youth, Sports Affairs, and Tourism Service of Hulu Sungai Tengah Regency

PANJANG JALAN KABUPATEN, 2019

Length of Regency Road, 2019

725,37 KM

Total panjang jalan kabupaten adalah 725,37 Km

Number of Length of Regency Road is 725.37 Km

Jumlah Surat dan Paket, 2019

Number of Mail and Packages, 2019

SURAT


Mail



DIKIRIM
Sent
19.913 Surat

PAKET

Package



DIKIRIM
Sent
2.574 Paket

<https://hulusungaitengahkab.bps.go.id>

PENJELASAN TEKNIS

1. **Kendaraan bermotor** adalah setiap kendaraan yang digerakkan oleh peralatan teknik yang ada pada kendaraan tersebut, biasanya digunakan untuk angkutan orang atau barang di atas jalan raya selain kendaraan yang berjalan di atas rel. Kendaraan bermotor yang dicatat adalah semua jenis kendaraan kecuali kendaraan bermotor TNI/Polri dan Korps Diplomatik.
2. **Mobil penumpang** adalah setiap kendaraan bermotor yang dilengkapi dengan tempat duduk untuk sebanyak-banyaknya delapan orang, tidak termasuk tempat duduk untuk pengemudi, baik dilengkapi atau tidak dilengkapi bagasi.
3. **Mobil bis** adalah setiap kendaraan bermotor yang dilengkapi dengan tempat duduk untuk lebih dari delapan orang, tidak termasuk tempat duduk untuk pengemudi, baik dilengkapi atau tidak dilengkapi bagasi.
4. **Mobil truk** adalah setiap kendaraan bermotor yang digunakan untuk angkutan barang, selain mobil penumpang, mobil bis

TECHNICAL NOTES

1. **Motor vehicles** are any kind of vehicles motorized by machine set up in those vehicles, they are usually used for transporting peoples or goods on roads except vehicles moving along a railway line. The data cover all kinds of motor vehicles except those belong to Indonesia Army Force Indonesian State Police and Diplomatic Corps.
2. **Passenger cars** are any motor vehicles with no more than eight seats, excluding seat for driver, it can be with or without hoot.
3. **Buses** are large passenger cars having seats for more than eight passengers, excluding seat for driver, it can be with or without hoot.
4. **Trucks** are any motor vehicles used to transport goods excluding passenger cars, buses, and motorcycles.

dan kendaraan bermotor roda dua.

5. **Kantor Pos** adalah tempat pemberi pelayanan komunikasi tertulis dan atau surat elektronik, layanan paket, layanan logistik, layanan transaksi keuangan, dan layanan keagenan pos untuk kepentingan umum. Rumah pos berfungsi sama seperti kantor pos dan kantor pos pembantu, bedanya rumah pos biasanya terletak di daerah terpencil.
6. **Telekomunikasi** adalah setiap pemancaran, pengiriman dan atau penerimaan dari setiap informasi dalam bentuk tanda-tanda, isyarat, tulisan, gambar, suara dan bunyi melalui sistem kawat, optik, radio atau sistem elektromagnetik lainnya.
5. **Post Office** is a service provider facility of written communication and or electronic mail, parcel service, logistics services, financial transaction services, and postal services to the public. Postal house has the same function as the post office and subsidiary of post office, the difference is that postal house is usually located in remote areas.
6. **Telecommunication** includes every transmitting, delivering and or receiving from every information of marking, signal, article, picture, sound and voice through strand of wire system, optic, radio or other electromagnetic system.

ULASAN**DESCRIPTION****9.1 Transportasi**

Pada tahun 2019 total panjang jalan di Kabupaten Hulu Sungai Tengah mencapai 725,37 km. Berdasarkan kondisi jalan, 395,98 km jalan kabupaten pada kondisi baik, 136,07 km jalan pada kondisi sedang, 136,88 km pada kondisi rusak dan 56,44 km pada kondisi rusak berat.

9.2 Komunikasi

Saat ini kantor pos menawarkan banyak jasa kepada konsumennya seperti jasa pengiriman surat dan paket pos, penjualan Benda pos dan Materai dan beberapa layanan keuangan, Kabupaten Hulu Sungai Tengah memiliki 8 Kantor Pos Cabang Pembantu dan Pemeriksa.

9.1 Transportation

In 2019 total length of road in Hulu Sungai Tengah Regency reached 725.37 km. Based on the road condition, 395.98 km of regency road are in a good condition, 136.07 km are moderate condition, 136.88 km are in damaged condition and 56.44 km are on severely damage condition.

9.2 Communication

Nowadays post office offers so many services to customers such as mailing services, package delivery services and also other financial services, Hulu Sungai Tengah Regency has 8 Supporting Branch and Examiner Post Office.

8.1 TRANSPORTASI/TRANSPORTATION

Tabel 8.1.1 Panjang Jalan Kabupaten Menurut Kecamatan dan Jenis Permukaan Jalan di Kabupaten Hulu Sungai Tengah (km), 2019
Length of Regency Roads by Subdistrict and Type of Road Surface in Hulu Sungai Tengah Regency (km), 2019

	Kecamatan Subdistrict	Jenis Permukaan Jalan Type of Road Surface				Jumlah Total
		Aspal Pavement	Kerikil Gravel	Tanah Land	Beton Concrete	
	(1)	(2)	(3)	(4)	(5)	(6)
1	Haruyan	70,63	17,42	-	2,40	90,45
2	Batu Benawa	50,46	0,20	-	-	50,66
3	Hantakan	61,52	17,85	9,29	8,55	97,21
4	Batang Alai Selatan	41,57	4,30	-	-	45,87
5	Batang Alai Timur	36,19	21,31	11,05	0,80	69,35
6	Barabai	62,47	-	-	-	62,47
7	Labuan Amas Selatan	41,43	5,70	-	5,13	52,26
8	Labuan Amas Utara	44,74	2,51	2,00	2,78	52,02
9	Pandawan	84,6	4,87	0,22	1,03	90,72
10	Batang Alai Utara	78,52	3,00	-	-	81,52
11	Limpasu	28,54	4,30	-	-	32,84
Hulu Sungai Tengah		600,67	81,46	22,56	20,69	725,37

Sumber/Source: Dinas Pekerjaan Umum dan Penataan Ruang Kabupaten Hulu Sungai Tengah/Public Works and Spatial Planning Service of Hulu Sungai Tengah Regency

Tabel
Table 8.1.2

Panjang Jalan Kabupaten Menurut Kecamatan dan Kondisi Jalan di Kabupaten Hulu Sungai Tengah (km), 2019
Length of Regency Roads by Subdistrict and Road Condition in Hulu Sungai Tengah Regency (km), 2019

Kecamatan Subdistrict	Kondisi Jalan Road Condition				Jumlah Total
	Baik Good	Sedang Moderate	Rusak Damaged	Rusak Berat Severely Damaged	
(1)	(2)	(3)	(4)	(5)	(6)
1 Haruyan	56,30	19,99	10,55	3,61	90,45
2 Batu Benawa	44,90	2,26	2,40	1,10	50,66
3 Hantakan	51,01	14,22	25,14	6,84	97,21
4 Batang Alai Selatan	31,88	4,19	7,40	2,40	45,87
5 Batang Alai Timur	13,08	25,51	24,26	6,50	69,35
6 Barabai	46,34	9,32	6,61	0,20	62,47
7 Labuan Amas Selatan	26,58	11,88	12,70	1,10	52,26
8 Labuan Amas Utara	19,98	11,32	11,22	9,50	52,02
9 Pandawan	50,01	16,17	21,62	2,92	90,72
10 Batang Alai Utara	32,82	19,70	10,93	18,07	81,52
11 Limpasu	23,08	1,51	4,05	4,20	32,84
Hulu Sungai Tengah	395,98	136,07	136,88	56,44	725,37

Sumber/Source: Dinas Pekerjaan Umum dan Penataan Ruang Kabupaten Hulu Sungai Tengah/*Public Works and Spatial Planning Service of Hulu Sungai Tengah Regency*

Tabel 8.1.3 **Jumlah Jembatan Menurut Jenis Jembatan di Kabupaten Hulu Sungai Tengah, 2019**
Table 8.1.3 **Number of Bridge by Type of Bridge in Hulu Sungai Tengah Regency, 2019**

Jenis Jembatan Type of Bridge	2019
(1)	(2)
Beton/Concrete	503
Besi/Iron	117
Kayu/Wood	279
Jumlah/Total	899

Sumber/Source: Dinas Pekerjaan Umum dan Penataan Ruang Kabupaten Hulu Sungai Tengah/*Public Works and Spatial Planning Service of Hulu Sungai Tengah Regency*

Tabel
Table

8.1.4

Jumlah Kendaraan Bermotor yang Membayar Pajak Menurut Jenis Kendaraan di Kabupaten Hulu Sungai Tengah, 2019
Number of Registered Motor Vehicles that Pay Taxes by Type of Motor Vehicles in Hulu Sungai Tengah Regency, 2019

Jenis Kendaraan <i>Type of Motor Vehicles</i>	Pajak Kendaraan Bermotor <i>Vehicle Tax</i>	Bea Balik Nama Kendaraan Bermotor (BBNKB) I	Bea Balik Nama Kendaraan Bermotor (BBNKB) II
(1)	(2)	(3)	(4)
A-1 Sedan, Jeep, Station Wagon (Tidak Umum)	4 581	252	288
A-2 Sedan, Jeep, Station Wagon (Umum)	217	-	1
B-1 Bus, Micro Bus (Tidak Umum)	15	1	1
B-2 Bus, Micro Bus (Umum)	1	-	-
C-1 Truck, Pick Up (Tidak Umum)	1 327	105	44
C-1 Truck, Pick Up (Umum)	595	33	6
D Kendaraan Besar/Alat Berat	-	-	-
E Kendaraan Roda 2	51 630	5 894	42
F Kendaraan Roda 3	41	31	-
Hulu Sungai Tengah	58 407	6 316	382

Sumber/Source: Unit Pelayanan Pendapatan Daerah Barabai/*Regional Revenue Service Unit Barabai*

8.2 KOMUNIKASI/COMMUNICATION

Tabel 8.2.1 **Jumlah Kantor Pos Cabang Pembantu Menurut Kecamatan di Kabupaten Hulu Sungai Tengah, 2015–2019**
Table 8.2.1 **Number of Supporting Branch and Examiner Post Office by Subdistrict in Hulu Sungai Tengah Regency, 2015–2019**

	Kecamatan Subdistrict	2015	2016	2017	2018	2019
	(1)	(2)	(3)	(4)	(5)	(6)
1	Haruyan	1	1	1	1	1
2	Batu Benawa	1	1	1	1	1
3	Hantakan	-	-	-	-	-
4	Batang Alai Selatan	1	1	1	1	1
5	Batang Alai Timur	-	-	-	-	-
6	Barabai	1	1	1	1	1
7	Labuan Amas Selatan	1	1	1	1	1
8	Labuan Amas Utara	1	1	1	1	1
9	Pandawan	1	1	1	1	1
10	Batang Alai Utara	1	1	1	1	1
11	Limpasu	-	-	-	-	-
	Hulu Sungai Tengah	8	8	8	8	8

Sumber/ Source: PT Pos Indonesia (Persero) Barabai/PT Pos Indonesia (Persero) Barabai

Tabel
Table 8.2.2

Jumlah Surat dan Paket yang Dikirim Menurut Kecamatan di Kabupaten Hulu Sungai Tengah, 2019
Number of Sent Mail and Package by Subdistrict in Hulu Sungai Tengah Regency, 2019

	Kecamatan Subdistrict	Surat Mail	Paket Package
	(1)	(2)	(3)
1	Haruyan	502	304
2	Batu Benawa	601	205
3	Hantakan	-	-
4	Batang Alai Selatan	402	404
5	Batang Alai Timur	-	-
6	Barabai	16 032	813
7	Labuan Amas Selatan	607	199
8	Labuan Amas Utara	505	301
9	Pandawan	629	177
10	Batang Alai Utara	635	171
11	Limpasu	-	-
	Hulu Sungai Tengah	19 913	2 574

Sumber/ Source: PT Pos Indonesia (Persero) Barabai/PT Pos Indonesia (Persero) Barabai

Tabel 8.2.3 **Jumlah Menara Telekomunikasi (BTS) di Kabupaten Hulu Sungai Tengah, 2018-2019**
Table 8.2.3 **Number of Telecommunication Tower (BTS) in Hulu Sungai Tengah Regency, 2018-2019**

	Kecamatan Subdistrict	2018	2019
	(1)	(2)	(3)
1	Haruyan	8	8
2	Batu Benawa	6	8
3	Hantakan	2	2
4	Batang Alai Selatan	8	9
5	Batang Alai Timur	2	2
6	Barabai	19	23
7	Labuan Amas Selatan	9	9
8	Labuan Amas Utara	9	10
9	Pandawan	7	9
10	Batang Alai Utara	4	4
11	Limpasu	2	2
	Hulu Sungai Tengah	76	86

Sumber/Source: Dinas Komunikasi dan Informatika Kabupaten Hulu Sungai Tengah/Communication and Informatics Services of Hulu Sungai Tengah Regency

B A B 9

Chapter Nine

KOPERASI | Cooperative
DAN | and
HARGA-HARGA | Prices

INFLASI

Inflation

Di Provinsi Kalimantan Selatan terdapat 2 kota inflasi yaitu Tanjung dan Kota Banjarmasin

In Kalimantan Selatan Province there are 2 cities of inflation, namely Tanjung and Banjarmasin



Inflasi Bulanan Kalimantan Selatan, 2019

Kalimantan Selatan Monthly Inflation, 2019

Tertinggi
Highest **0,94** Persen
Percent

Terendah
Lowest **0,01** Persen
Percent

<https://hulusungaitengahkab.bps.go.id>

PENJELASAN TEKNIS

1. **Inflasi** adalah kecenderungan naiknya harga barang dan jasa pada umumnya yang berlangsung secara terus menerus. Jika harga barang dan jasa di dalam negeri meningkat, maka inflasi mengalami kenaikan. Naiknya harga barang dan jasa tersebut menyebabkan turunnya nilai uang. Dengan demikian, inflasi dapat juga diartikan sebagai penurunan nilai uang terhadap nilai barang dan jasa secara umum.
2. **Indeks Harga konsumen (IHK):** Indeks yang menghitung rata-rata perubahan harga dari suatu paket barang dan jasa yang dikonsumsi oleh rumah tangga dalam kurun waktu tertentu. IHK merupakan indikator yang digunakan untuk mengukur tingkat inflasi. Perubahan IHK dari waktu ke waktu menggambarkan tingkat kenaikan (inflasi) atau tingkat penurunan (deflasi) dari barang dan jasa.
3. **Koperasi:** Organisasi ekonomi rakyat yang berwatak sosial, beranggotakan orang-orang atau badan hukum koperasi yang merupakan tata susunan ekonomi sebagai usaha bersama atas asas kekeluargaan.

TECHNICAL NOTES

1. **Inflation** is the tendency of rising prices of goods and services in general that takes place continuously. If the price of goods and services in the country increases, inflation increases. Rising prices of goods and services cause a decrease in the value of money. Thus, inflation can also be interpreted as a decrease in the value of money against the value of goods and services in general.
2. **Consumer Price Index (CPI):** An index that calculates the average price change of a package of goods and services consumed by households in a certain period of time. The CPI is an indicator used to measure inflation. Changes in the CPI over time reflect the rate of increase (inflation) or the rate of decline (deflation) of goods and services..
3. **Cooperatives:** Organization popular economic social character, of persons or legal entity which is a cooperative economic arrangements as a joint venture on family principles.

ULASAN

Koperasi sebagai gerakan ekonomi rakyat dan sebagai suatu badan usaha mempunyai peran dalam mewujudkan masyarakat adil makmur, maju, dan sejahtera. Koperasi diharapkan dapat membangun dirinya sendiri agar kuat dan mandiri. Salah satu sarana penunjang kegiatan ekonomi di Kabupaten Hulu Sungai Tengah adalah Koperasi. Pada tahun 2019 ada sebanyak 113 koperasi terdiri dari 19 KUD, 33 KPR, 8 KOPKAR, dan 53 koperasi lainnya.

Inflasi adalah kecenderungan naiknya harga barang dan jasa pada umumnya yang berlangsung secara terus menerus. Di Provinsi Kalimantan Selatan terdapat 2 kota inflasi yaitu Tanjung dan Kota Banjarmasin. Selama tahun 2019, inflasi tertinggi di Provinsi Kalimantan Selatan terjadi pada bulan april sebesar 0,94 persen sedangkan deflasi tertinggi terjadi pada bulan februari sebesar 0,12 persen.

DESCRIPTION

Cooperatives as a people's economic movement and as a business entity have a role in creating a just, prosperous, and prosperous society. Cooperatives are expected to build themselves to be strong and independent. The supporting facilities of economic activities in Hulu Sungai Tengah Regency are Cooperatives. In 2019 there are 113 cooperatives consisting of 19 KUD, 33 KPR, 8 KOPKAR, and 53 other cooperatives.

Inflation is a tendency to increase prices of goods and services in general that continues on an ongoing basis. In Kalimantan Selatan Province there are 2 cities of inflation, namely Tanjung and Banjarmasin. During 2019, the highest inflation in Kalimantan Selatan Province occurred in April of 0.94 percent while the highest deflation occurred in February of 0.12 percent.

Tabel 9.1 Jumlah Koperasi Menurut Jenis Koperasi dan Kecamatan di Kabupaten Hulu Sungai Tengah, 2019
Table 9.1 *Number of Cooperatives by Type of Cooperative and Subdistrict in Hulu Sungai Tengah Regency, 2019*

	Kecamatan <i>Subdistrict</i>	KUD	KPR	KOPKAR	Lainnya <i>Other</i>	Jumlah <i>Total</i>
	(1)	(2)	(3)	(4)	(5)	(6)
1	Haruyan	2	1	1	2	6
2	Batu Benawa	2	1	1	-	4
3	Hantakan	2	-	-	3	5
4	Batang Alai Selatan	3	1	-	6	10
5	Batang Alai Timur	1	-	-	1	2
6	Barabai	2	25	6	31	64
7	Labuan Amas Selatan	2	1	-	4	7
8	Labuan Amas Utara	1	2	-	3	6
9	Pandawan	1	1	-	-	2
10	Batang Alai Utara	2	1	-	3	6
11	Limpasu	1	-	-	-	1
	Hulu Sungai Tengah	19	33	8	53	113

Sumber/Source: Dinas Perdagangan Kabupaten Hulu Sungai Tengah/Trade Services of Hulu Sungai Tengah Regency

Tabel
Table 9.2

Indeks Harga Konsumen dan Inflasi Menurut Bulan di Provinsi Kalimantan Selatan, Tanjung, dan Kota Banjarmasin, 2019
Consumer Price Index and Inflation by Month in Kalimantan Selatan Province, Tanjung, and Banjarmasin City, 2019

Bulan Month	Indeks Harga Konsumen Consumer Price Index			Inflasi (persen) Inflation (percent)		
	Kalsel	Tanjung	Kota Banjarmasin	Kalsel	Tanjung	Kota Banjarmasin
(1)	(2)	(3)	(4)	(5)	(6)	(7)
Januari/ January	135,61	134,93	135,66	0,81	0,75	0,82
Februari/ February	135,45	134,03	135,56	-0,12	-0,67	-0,07
Maret/ March	135,79	134,13	135,92	0,25	0,07	0,27
April/ April	137,07	134,76	137,24	0,94	0,47	0,97
Mei/ May	138,30	136,08	138,47	0,90	0,98	0,90
Juni/ June	138,67	135,95	138,87	0,27	-0,10	0,29
Juli/ July	138,57	136,20	138,75	-0,07	0,18	-0,09
Agustus/ August	138,61	135,19	138,87	0,03	-0,74	0,09
September/ September	138,63	134,37	138,95	0,01	-0,61	0,06
Oktober/ October	138,85	135,42	139,11	0,16	0,78	0,12
November/ November	139,17	136,73	139,35	0,23	0,97	0,17
Desember/ December	139,92	136,80	140,15	0,54	0,05	0,57
Tahunan	-	-	-	4,01	2,15	4,15

Sumber/Source:

BPS Provinsi Kalimantan Selatan/Statistics of Kalimantan Selatan Province

BAB 10

Chapter Ten

PENGELUARAN
PENDUDUK

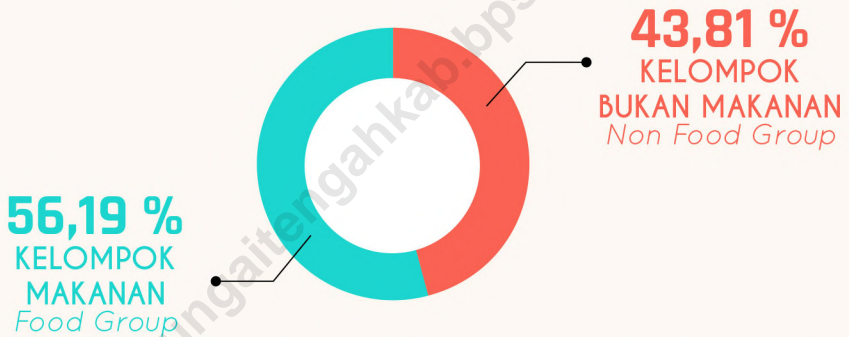
Population
Expenditure

Rata-rata Pengeluaran Perkapita Sebulan
Kelompok Makanan sebesar Rp. 540.495 dan
Kelompok Non Makanan sebesar Rp. 421.376

Average expenditure per capita per month for food group
of Rp. 540,495 and Non Food Group of Rp. 421,376

PERSENTASE RATA-RATA PENGELUARAN PERKAPITA SEBULAN, 2019

Percentage of Average Expenditure Per Capita Per Month, 2019



Kelompok Makanan (3 Teratas) *Food Group (Top 3)*

1 **37,67 %**

Makanan dan
Minuman Jadi
Prepared Food and Beverages

2 **11,34 %**

Ikan/Udang/Cumi/Kerang
Fish/Prawn/Squid/Clam

3 **11,06 %**

Rokok
Cigarette

Kelompok Bukan Makanan (3 Teratas) *Non-Food Group (Top 3)*

1 **53,24 %**

Perumahan dan Fasilitas
Rumah Tangga
Housing and Household Facility

2 **23,27 %**

Aneka Barang dan Jasa
Goods and Services

3 **8,34 %**

Barang Tahan Lama
Durable Goods

<https://hulusungaitengahkab.bps.go.id>

PENJELASAN TEKNIS

1. **Pengeluaran rata-rata per kapita** adalah biaya yang dikeluarkan untuk konsumsi semua anggota rumah tangga selama sebulan baik yang berasal dari pembelian, pemberian maupun produksi sendiri dibagi dengan banyaknya anggota rumah tangga dalam rumah tangga tersebut.
2. Data pengeluaran dan konsumsi penduduk menurut kelompok barang diperoleh dari Survei Sosial Ekonomi Nasional (Susenas), yang mencakup semua provinsi di Indonesia. Data konsumsi/pengeluaran yang dikumpulkan pada Susenas dibagi menjadi dua kelompok, yaitu konsumsi makanan dan bukan makanan.
3. Konsumsi/pengeluaran makanan masing-masing dikumpulkan data kuantitas dan nilainya. Untuk konsumsi bukan makanan, pada umumnya yang dikumpulkan hanya data nilainya, kecuali untuk beberapa jenis pengeluaran tertentu, seperti penggunaan listrik, air, gas, dan bahan bakar minyak (BBM) yang juga dikumpulkan kuantitasnya.

TECHNICAL NOTES

1. ***Per capita Average Expenditure** is the cost spent for all household members consumption during the month, whether from purchasing, giving or own production, divided by the number of household members in the household.*
2. *Data on consumer expenditure and consumption by commodity group of expenditure are obtained from the National Socio-Economic Survey (Susenas) which covers all provinces in Indonesia. The data of consumption/ expenditure collected in the Susenas are divided into two groups, namely food and non-food consumption.*
3. *Consumption/expenditure on food both quantity data and values are collected. For consumption of non-food, the data collected in general are only their values, except for certain types of expenditure, such as electricity, water, gas, and fuel, which are also collected for their quantity data.*

POPULATION EXPENDITURE

ULASAN

Secara Ekonomi, pengukuran tingkat kesejahteraan dapat digambarkan dengan perbandingan antara pengeluaran dan pendapatan seseorang. Namun demikian, kesulitan untuk mengukur pendapatan membuat tingkat kesejahteraan secara moneter didekati dengan besarnya pengeluaran seseorang.

Dari hasil Survei Sosial Ekonomi Nasional (Susenas) tahun 2019 pengeluaran masyarakat Kabupaten Hulu Sungai Tengah secara rata-rata mencapai Rp. 540.495 per Kapita per bulan untuk konsumsi makanan dan Rp. 421.376 untuk konsumsi non makanan.

DESCRIPTION

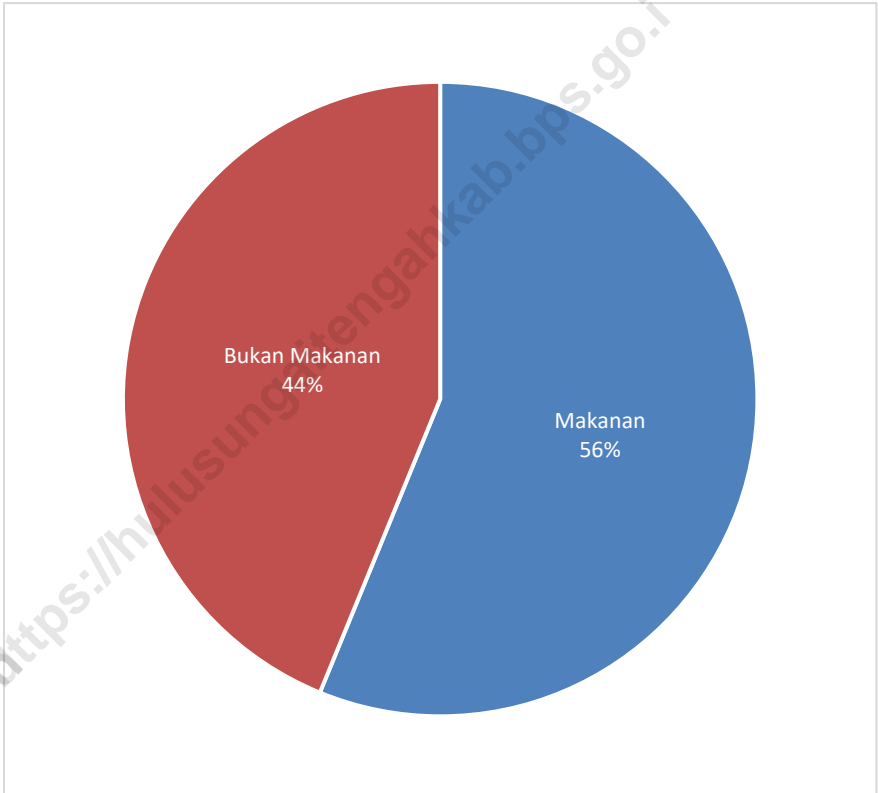
Economically, measurement of welfare levels can be illustrated by the comparison between the expenditure and income person. However, the difficulty in measuring income make a monetary level of welfare expenditure was used approached by personal expenditure.

From the result of National Socio economic Survey (Susenas) 2019 Hulu Sungai Tengah Regency households spending an average of Rp. 540,495 per capita per month for food consumption and Rp. 421,376 for non food consumption.

Persentase Rata-rata Pengeluaran Per Kapita Sebulan Kelompok Makanan dan Bukan Makanan di Kabupaten Hulu Sungai Tengah, 2019

Gambar 4
Picture

Percentage of Average Expenditure Per Capita Per Month by Food Group and Non Food Group in Hulu Sungai Tengah Regency, 2019



Tabel 10.1 **Persentase Penduduk Menurut Golongan Pengeluaran Per Kapita Sebulan di Kabupaten Hulu Sungai Tengah, 2017-2019**
Table 10.1 **Percentage of Population by Expenditure Per Capita Per Month Class in Hulu Sungai Tengah Regency, 2017-2019**

Golongan Pengeluaran Expenditure Class (rupiah)	2017	2018	2019
(1)	(2)	(3)	(4)
< 150 000	0,00	0,00	0,00
150 000–199 999	0,00	0,00	0,00
200 000–299 999	0,43	0,93	0,33
300 000–499 999	20,05	15,87	12,75
500 000–749 999	33,78	37,10	31,23
750 000–999 999	20,70	16,16	22,60
1 000 000–1 499 999	16,10	17,82	20,02
1 500 000+	8,94	12,11	13,08
Jumlah/Total	100,00	100,00	100,00

Sumber/Source: Badan Pusat Statistik Kabupaten Hulu Sungai Tengah, Susenas Maret/BPS-Statistics of Hulu Sungai Tengah Regency, National Socio Economic Survey kor March

Tabel 10.2 Rata-rata Pengeluaran dan Persentase Rata-rata Pengeluaran Per Kapita Sebulan Menurut Kelompok Makanan di Kabupaten Hulu Sungai Tengah, 2018-2019
Average Expenditure and Percentage of Average Expenditure Per Capita Per Month by Food Group in Hulu Sungai Tengah Regency, 2018-2019

Kelompok Makanan <i>Food Group</i>	Rata-rata Pengeluaran <i>Average Expenditure</i> (rupiah/bulan)		Persentase Rata-rata Pengeluaran <i>Percentage of Average</i> <i>Expenditure</i>	
	2018	2019	2018	2019
(1)	(2)	(3)	(4)	(5)
Padi-padian/ <i>Cereals</i>	58 549	59 254	11,10	10,96
Umbi-umbian/ <i>Tubers</i>	1 590	1 437	0,30	0,27
Ikan/Udang/Cumi/Kerang <i>Fish/Prawn/Squid/Clam</i>	61 134	61 313	11,59	11,34
Daging/ <i>Meat</i>	9 021	13 339	1,71	2,47
Telur dan susu/ <i>Eggs and milk</i>	26 723	27 070	5,07	5,01
Sayur-sayuran/ <i>Vegetables</i>	24 078	26 778	4,56	4,95
Kacang-kacangan/ <i>Legumes</i>	6 667	7 224	1,26	1,34
Buah-buahan/ <i>Fruits</i>	20 487	24 136	3,88	4,47
Minyak dan Kelapa/ <i>Oil and Coconut</i>	12 810	12 589	2,43	2,33
Bahan minuman/ <i>Beverage stuffs</i>	17 402	18 738	3,30	3,47
Bumbu-bumbuan/ <i>Spices</i>	10 245	11 554	1,94	2,14
Konsumsi lainnya/ <i>Miscellaneous food items</i>	13 147	13 691	2,49	2,53
Makanan dan minuman jadi <i>Prepared food and beverages</i>	209 683	203 610	39,75	37,67
Rokok/ <i>Cigarette</i>	55 988	59 763	10,61	11,06
Jumlah/Total	527 525	540 495	100,00	100,00

Sumber/Source: Badan Pusat Statistik Kabupaten Hulu Sungai Tengah, Susenas Maret/BPS-Statistics of Hulu Sungai Tengah Regency, National Socio Economic Survey kor March

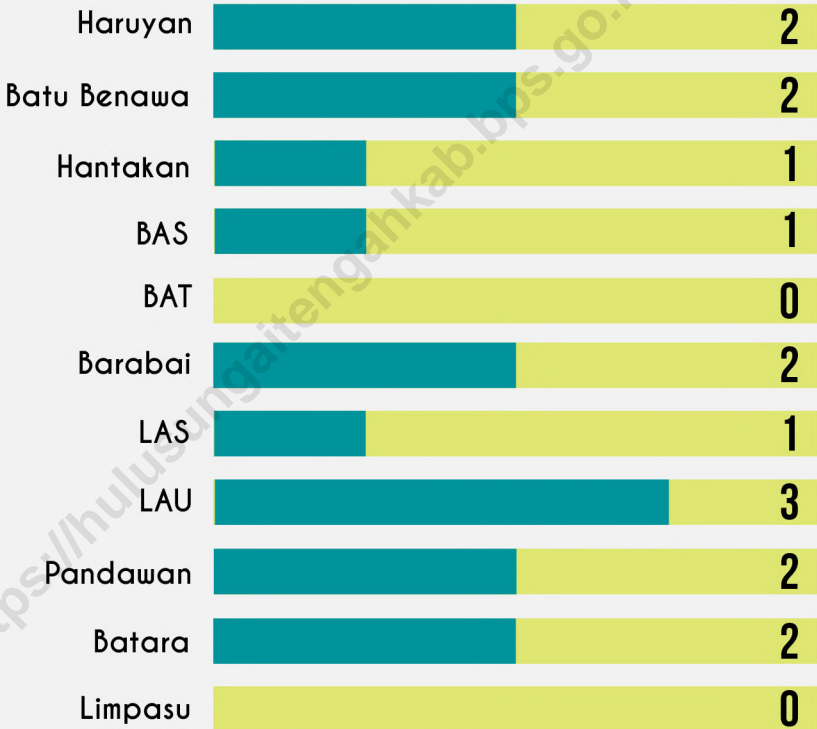
POPULATION EXPENDITURE

Tabel 10.3 Rata-rata Pengeluaran dan Persentase Rata-rata Pengeluaran Per Kapita Sebulan Menurut Kelompok Bukan Makanan di Kabupaten Hulu Sungai Tengah, 2018-2019
Average Expenditure and Percentage of Average Expenditure Per Capita Per Month by Non-Food Group in Hulu Sungai Tengah Regency, 2018-2019

Kelompok Bukan Makanan <i>Non-Food Group</i>	Rata-rata Pengeluaran <i>Average Expenditure</i> (rupiah/bulan)		Persentase Rata-rata Pengeluaran <i>Percentage of Average</i> <i>Expenditure</i>	
	2018	2019	2018	2019
(1)	(2)	(3)	(4)	(5)
Perumahan dan fasilitas rumah tangga/ <i>Housing and household facility</i>	195 696	224 358	48,67	53,24
Aneka barang dan jasa/ <i>Goods and services</i>	89 722	98 056	22,32	23,27
Pakaian, alas kaki, dan tutup kepala/ <i>Clothing, footwear, and headgear</i>	25 264	28 335	6,28	6,72
Barang yang tahan lama/ <i>Durable goods</i>	57 531	35 161	14,31	8,34
Pajak, pungutan, dan asuransi/ <i>Taxes and insurances</i>	22 508	27 938	5,60	6,63
Keperluan pesta dan upacara/ <i>Parties and ceremonies</i>	11 345	7 527	2,82	1,79
Jumlah/Total	402 066	421 376	100,00	100,00

Sumber/Source: Badan Pusat Statistik Kabupaten Hulu Sungai Tengah, Susenas Maret/BPS-Statistics of Hulu Sungai Tengah Regency, National Socio Economic Survey kor March

JUMLAH PASAR MENURUT KECAMATAN, 2019 Number of Market by Subdistrict, 2019



JUMLAH PERIZINAN, 2019 Number of Registration, 2019

Jumlah Perizinan yang diterbitkan Menurut Jenis Perizinan di Kabupaten Hulu Sungai Tengah, 2019
Number of Registration Published by Type in Hulu Sungai Tengah Regency, 2019

84
SIUP

54
SIUJK

556
NIB

<https://hulusungaitengahkab.bps.go.id>

PENJELASAN TEKNIS

1. **Surat Izin Usaha Perdagangan**, yang biasa disebut SIUP, adalah Surat Izin untuk dapat melaksanakan kegiatan usaha perdagangan. Setiap perusahaan, koperasi, persekutuan maupun perusahaan perseorangan, yang melakukan kegiatan usaha perdagangan wajib memperoleh SIUP yang diterbitkan berdasarkan domisili perusahaan dan berlaku di seluruh wilayah Republik Indonesia.
2. **Surat Izin Usaha Jasa Konstruksi** yang disingkat SIUJK adalah izin usaha jasa konstruksi yang diberikan kepada perorangan atau badan yang melakukan kegiatan usahanya di bidang usaha jasa konstruksi.
3. **Nomor Induk Berusaha (NIB)** adalah identitas pelaku usaha dalam rangka pelaksanaan kegiatan berusaha sesuai bidang usahanya.
4. **Pasar** adalah tempat dimana pembeli dan penjual bertemu dan berfungsi, barang atau jasa tersedia untuk dijual, dan terjadi perpindahan hak milik.

TECHNICAL NOTES

1. **Trading Business License**, commonly referred to as SIUP, is a License to be able to carry out trading business activities. Every company, cooperative, association or individual company that conducts trading business activities must obtain SIUP issued based on company domicile and is valid in all regions of the Republic of Indonesia.
2. **Construction Services Business License**, abbreviated as SIUJK, is a construction service business permit given to individuals or entities that carry out their business activities in the field of construction service business.
3. **Business Identification Number (NIB)** is the identity of the business actor in the context of carrying out business activities according to his line of business.
4. **The market** is a place where buyers and sellers meet and work, goods or services available for sale, and the displacement of property rights.

ULASAN	DESCRIPTION
<p>Pasar merupakan salah satu perantara dalam penyampaian barang dan jasa kepada konsumen. Pasar juga merupakan wadah untuk segala aktivitas ekonomi masyarakat. Oleh karena itu peranan pasar dalam ekonomi begitu besar.</p>	<p><i>The market is one of the intermediaries in the delivery of goods and services to consumers. The market is also a place for all economic activities of the community. Therefore the role of the market in the economy is so great.</i></p>
<p>Pada tahun 2019 terdapat 16 pasar yang menopang ekonomi Kabupaten Hulu Sungai Tengah. Jumlah pasar terbanyak ada di Kecamatan Labuan Amas Utara yaitu 3 pasar.</p>	<p><i>In 2019 there are 16 markets that support the economy of Hulu Sungai Tengah Regency. The most number of market in Labuan Amas Utara Subdistrict are 3 markets.</i></p>
<p>Berdasarkan data Dinas Penanaman Modal, Pelayanan Terpadu Satu Pintu, dan Tenaga Kerja Kabupaten Hulu Sungai Tengah jumlah perizinan yang diterbitkan selama tahun 2019 terdiri dari 84 surat izin usaha perdagangan (SIUP), 54 surat izin usaha jasa konstruksi (SIUJK), dan 556 nomor induk berusaha (NIB).</p>	<p><i>Based on data from Investment, One-stop Service, and Manpower Agency of Hulu Sungai Tengah Regency the number of licenses issued during 2019 consists of 84 Trade License, 54 Construction License, and 556 Business Number.</i></p>

Tabel
Table 11.1

Jumlah Pasar Menurut Kecamatan di Kabupaten Hulu Sungai Tengah, 2016–2019
Number of Market by Subdistrict in Hulu Sungai Tengah Regency, 2016–2019

	Kecamatan Subdistrict	2016	2017	2018	2019
	(1)	(2)	(3)	(4)	(5)
1	Haruyan	2	2	2	2
2	Batu Benawa	2	2	2	2
3	Hantakan	1	1	1	1
4	Batang Alai Selatan	1	1	1	1
5	Batang Alai Timur	-	-	-	-
6	Barabai	2	2	2	2
7	Labuan Amas Selatan	1	1	1	1
8	Labuan Amas Utara	3	3	3	3
9	Pandawan	2	2	2	2
10	Batang Alai Utara	2	2	2	2
11	Limpasu	-	-	-	-
	Hulu Sungai Tengah	16	16	16	16

Sumber/Source: Dinas Perdagangan Kabupaten Hulu Sungai Tengah/Trade Services of Hulu Sungai Tengah Regency

Tabel
Table 11.2

Jumlah Perizinan yang diterbitkan Menurut Jenis Perizinan dan Bulan di Kabupaten Hulu Sungai Tengah, 2019
Number of Registration Published by Type and Month in Hulu Sungai Tengah Regency, 2019

Bulan Month	Surat Izin Usaha Perdagangan (SIUP) Trade License	Surat Izin Usaha Jasa Konstruksi (SIUJK) Construction License	Nomor Induk Berusaha (NIB) Business Number
(1)	(2)	(3)	(4)
Januari/January	-	-	80
Februari/February	-	1	65
Maret/March	-	6	46
April/April	13	2	48
Mei/May	9	9	40
Juni/June	7	4	48
Juli/July	19	17	86
Agustus/August	8	6	52
September/September	8	5	54
Oktober/October	11	3	15
November/November	4	1	22
Desember/December	5	-	...
Jumlah/Total	84	54	556

Sumber/Source: Dinas Penanaman Modal, Pelayanan Terpadu Satu Pintu, dan Tenaga Kerja Kabupaten Hulu Sungai Tengah/Investment, One-stop Service, and Manpower Agency of Hulu Sungai Tengah Regency

BAB 12

Chapter Twelve

SISTEM NERACA
REGIONAL

System of Regional
Accounts

PRODUK DOMESTIK REGIONAL BRUTO (PDRB)

KABUPATEN HULU SUNGAI TENGAH

Gross Regional Domestic Product (GRDP)

Hulu Sungai Tengah Regency

4,80 %

PERTUMBUHAN EKONOMI

Kabupaten Hulu Sungai Tengah, 2019

4.80% is Economic Growth Hulu Sungai Tengah Regency, 2019



24,03% **

dari total PDRB
Kabupaten Hulu
Sungai Selatan
berasal dari kategori

*of the GRDP of Hulu
Sungai Selatan
Regency come from
category*

A

Pertanian,
Kehutanan, dan
Perikanan

*Agriculture,
Forestry,
and, Fishery*

PDRB ATAS DASAR HARGA BERLAKU (ADHB), 2019

7,06**

TRILIUN

GRDP at Current Market Prices
7.06** Trillion

**) Angka Sangat Sementara

**) Very preliminary figures



<https://hulusungaitengahkab.bps.go.id>

PENJELASAN TEKNIS

1. Penghitungan statistik neraca nasional mengikuti buku petunjuk yang diterbitkan oleh Perserikatan Bangsa Bangsa (PBB) dikenal sebagai Sistem Neraca Nasional (SNN). SNN adalah rekomendasi internasional tentang bagaimana menyusun ukuran aktivitas ekonomi yang sesuai dengan standar neraca baku yang didasarkan pada prinsip-prinsip ekonomi. Rekomendasi yang dimaksud dinyatakan dalam sekumpulan konsep, definisi, klasifikasi, dan aturan neraca yang disepakati secara internasional dalam mengukur indikator tertentu seperti Produk Domestik Bruto (PDB). Salah satu bentuk adaptasi pencatatan statistik nasional adalah melakukan perubahan tahun dasar PDB Indonesia dari tahun 2000 ke 2010. Perubahan tahun dasar PDB dilakukan seiring dengan mengadopsi rekomendasi PBB yang tertuang dalam Sistem Neraca Nasional 2008 (SNA 2008).
2. PDB pada tingkat nasional serta Produk Domestik Regional Bruto (PDRB) pada tingkat regional (provinsi) menggambarkan kemampuan suatu wilayah untuk menciptakan nilai tambah pada

TECHNICAL NOTES

1. *The method used to estimate national accounts statistics is based on the standard guidelines formed by United Nation known as System of National Accounts (SNA). SNA is the internationally agreed standard set of recommendations on how to compile measures of economic activity in accordance with strict accounting conventions based on economic principles. The recommendations are expressed in term of a set of concepts, definitions, classifications and accounting rules that comprise the internationally agreed standard for measuring indicators such as Gross Domestic Product (GDP). One of the improvement in the national statistical system is to rebase GDP form base year 2000 to 2010 in order to capture current economic condition. It is in line with the United Nations (UN) recommendation on 2008 SNA.*
2. *The basic measure of the value added arising from economic activity is known as Gross Domestic Product at the national level and Gross Regional Domestic Product (GRDP) at the regional level*

suatu waktu tertentu. Untuk menyusun PDB maupun PDRB digunakan 2 pendekatan, yaitu lapangan usaha dan pengeluaran. Keduanya menyajikan komposisi data nilai tambah dirinci menurut sumber kegiatan ekonomi (lapangan usaha) dan menurut komponen penggunaannya. PDB maupun PDRB dari sisi lapangan usaha merupakan penjumlahan seluruh komponen nilai tambah bruto yang mampu diciptakan oleh sektor-sektor ekonomi atas berbagai aktivitas produksinya. Sedangkan dari sisi pengeluaran menjelaskan tentang penggunaan dari nilai tambah tersebut.

3. PDB menurut lapangan usaha mengalami perubahan klasifikasi dari 9 lapangan usaha menjadi 17 lapangan usaha. PDB menurut lapangan usaha dirinci menurut total nilai tambah dari seluruh sektor ekonomi yang mencakup lapangan usaha Pertanian, Kehutanan, dan Perikanan; Pertambangan dan Penggalian; Industri Pengolahan; Pengadaan Listrik dan Gas; Pengadaan Air, Pengelolaan Sampah, Limbah dan Daur Ulang; Konstruksi; Perdagangan Besar dan Eceran, Reparasi Mobil dan Sepeda Motor; Transportasi dan

(provinces/regencies/municipalities). To compile these statistics, two approaches have been used, i.e. "production approach" and "expenditure approach". The first approach is to measure value added produced by various kinds of economic activities, while the second approach is to measure final uses of the country's output. In other words, GDP/GRDP is the sum of total value added produced by all economic industries (activities) and the way of using it.

3. *GDP by industry classification changes from 9 sectors to 17 industries. GDP by industry is classified by types of economic activities such as Agriculture, Forestry and Fishing; Mining and Quarrying; Manufacturing; Electricity and Gas; Water supply, Sewerage, Waste Management and Remediation Activities; Construction; Wholesale and Retail Trade; Repair of Motor Vehicles and Motorcycles; Transportation and Storage; Accommodation and Food Service Activities; Information and Communication; Financial and*

Pergudangan; Penyediaan Akomodasi dan Makan Minum; Informasi dan Komunikasi; Jasa Keuangan dan Asuransi; Real Estat; Jasa Perusahaan; Administrasi Pemerintahan, Pertahanan dan Jaminan Sosial Wajib; Jasa Pendidikan; Jasa Kesehatan dan Kegiatan Sosial; dan Jasa lainnya.

Insurance Activities; Real Estate Activities; Business Activities; Public Administration; Defence and Compulsory Social Security; Education; Human Health and Social Work Activities; and Other Services Activities.

4. PDB maupun agregat turunannya disajikan dalam 2 (dua) versi penilaian, yaitu atas dasar "harga berlaku" dan atas dasar "harga konstan". Disebut sebagai harga berlaku karena seluruh agregat dinilai dengan menggunakan harga pada tahun berjalan, sedangkan harga konstan penilaiannya didasarkan kepada harga satu tahun dasar tertentu, dalam publikasi ini digunakan harga tahun 2010.

4. *GDP and its aggregations are presented in two forms: at current market prices and at constant base year market prices. In presenting current market prices, all aggregates are valued at current market prices, while base year constant market prices are shown by valuing all aggregates at fixed base year prices. Year of 2010 is used as the base year in this publication.*

5. Laju pertumbuhan PDB diperoleh dari perhitungan PDB atas dasar harga konstan. Diperoleh dengan cara mengurangi nilai PDB tahun ke- n terhadap nilai pada tahun ke- $n-1$ dibagi dengan nilai pada tahun ke- $n-1$, dikalikan dengan 100%. Laju pertumbuhan menunjukkan perkembangan agregat pendapatan dari satu waktu tertentu terhadap waktu sebelumnya.

5. *Growth rate of Gross Domestic Product is derived from GDP at constant market prices. It is obtained by subtracting the value of GDP year n with the value of GDP year $n-1$, divided by the value of GDP year $n-1$ then multiplied by 100 percent. The growth rate of GDP explains the income growth during the given period.*

ULASAN	DESCRIPTION
<p>Produk Domestik Regional Bruto (PDRB) merupakan gambaran mengenai keadaan perekonomian suatu daerah. Demikian halnya perkembangan perekonomian di Kabupaten Hulu Sungai Tengah ditunjukkan dengan perkembangan PDRB -nya.</p>	<p><i>Gross Regional Domestic Product (GRDP) denotes an illustration of concerning a regional economic circumstance. Such as the trend of economy in Hulu Sungai Tengah regency which is shown by growth of its GRDP.</i></p>
<p>Struktur ekonomi Kabupaten Hulu Sungai Tengah ditunjukkan dengan PDRB Atas Dasar Harga Berlaku (ADHB) 2019 masih didominasi oleh sektor pertanian, kehutanan, dan perikanan. Sektor ini mempengaruhi sekitar 24,03 persen nilai PDRB Kabupaten Hulu Sungai Tengah.</p>	<p><i>Economic structure of Hulu Sungai Tengah regency indicated by GRDP at Current Prices (ADHB) in 2019 was dominated by the agriculture, forestry, fishery sector. This sector affects about 24.03 percent of GRDP Hulu Sungai Tengah Regency.</i></p>
<p>Pertumbuhan ekonomi Kabupaten Hulu Sungai Tengah pada tahun 2019 sebesar 4,80 persen lebih rendah dibandingkan pertumbuhan tahun sebelumnya 5,15 persen.</p>	<p><i>Hulu Sungai Tengah Regency's economic growth rate in 2019 was 4.80 percent lower than previous year growth rate which reached 5.15 percent.</i></p>

Tabel
Table

12.1

Produk Domestik Regional Bruto Atas Dasar Harga Berlaku (ADHB) Menurut Lapangan Usaha di Kabupaten Hulu Sungai Tengah (juta rupiah), 2016-2019
Gross Regional Domestic Product at Current Market Prices by Industry in Hulu Sungai Tengah Regency (million rupiahs), 2016-2019

Lapangan Usaha Industry	2016	2017	2018*	2019**
(1)	(2)	(3)	(4)	(5)
A Pertanian, Kehutanan, dan Perikanan/ <i>Agriculture, Forestry and Fishing</i>	1 438 481,11	1 552 876,09	1 653 103,25	1 696 065,98
B Pertambangan dan Penggalian/ <i>Mining and Quarrying</i>	41 245,20	45 103,30	49 115,27	53 049,94
C Industri Pengolahan/ <i>Manufacturing</i>	834 626,42	909 127,66	954 457,34	1 007 380,02
D Pengadaan Listrik dan Gas/ <i>Electricity and Gas</i>	8 009,75	9 396,53	11 016,36	11 863,13
E Pengadaan Air, Pengelolaan Sampah, Limbah dan Daur Ulang/ <i>Water supply, Sewerage, Waste Management and Remediation Activities</i>	26 596,51	29 616,70	32 011,69	35 009,69
F Konstruksi/ <i>Construction</i>	485 430,83	534 455,30	571 076,24	609 608,58
G Perdagangan Besar dan Eceran; Reparasi Mobil dan Sepeda Motor/ <i>Wholesale and Retail Trade; Repair of Motor Vehicles and Motorcycles</i>	590 745,17	650 138,90	727 025,65	822 619,29
H Transportasi dan Pergudangan/ <i>Transportation and Storage</i>	280 293,47	295 713,33	314 752,10	339 749,59
I Penyediaan Akomodasi dan Makan Minum/ <i>Accommodation and Food Service Activities</i>	199 080,72	216 325,03	238 989,59	265 640,95
J Informasi dan Komunikasi/ <i>Information and Communication</i>	230 403,55	254 175,64	279 494,09	306 504,09
K Jasa Keuangan dan Asuransi/ <i>Financial and Insurance Activities</i>	114 810,84	130 691,05	144 034,66	155 356,37
L Real Estat/ <i>Real Estate Activities</i>	184 570,40	194 416,89	212 244,46	231 202,07
M,N Jasa Perusahaan/ <i>Business Activities</i>	11 030,67	12 209,51	13 591,73	14 816,96
O Administrasi Pemerintahan, Pertahanan dan Jaminan Sosial Wajib/ <i>Public Administration and Defence; Compulsory Social Security</i>	594 262,35	625 694,83	674 696,52	744 384,49
P Jasa Pendidikan/ <i>Education</i>	417 915,02	446 506,38	481 935,69	522 363,84
Q Jasa Kesehatan dan Kegiatan Sosial/ <i>Human Health and Social Work Activities</i>	112 486,81	119 507,06	128 888,85	140 191,11
R,S,T,U Jasa lainnya/ <i>Other Services Activities</i>	77 646,01	84 026,42	92 370,35	102 173,30
Produk Domestik Regional Bruto Gross Regional Domestic Product	5 647 634,82	6 109 980,60	6 578 803,84	7 057 979,38

Sumber/Source: Badan Pusat Statistik Kabupaten Hulu Sungai Tengah/BPS-Statistics of Hulu Sungai Tengah Regency

Produk Domestik Regional Bruto Atas Dasar Harga Konstan (ADHK) 2010 Menurut Lapangan Usaha di Kabupaten Hulu Sungai Tengah (juta rupiah), 2016-2019
Gross Regional Domestic Product at 2010 Constant Market Prices by Industry in Hulu Sungai Tengah Regency (million rupiahs), 2016-2019

Lapangan Usaha Industry	2016	2017	2018*	2019**
	(1)	(2)	(3)	(4)
A Pertanian, Kehutanan, dan Perikanan/ <i>Agriculture, Forestry and Fishing</i>	1 096 329,53	1 160 066,07	1 210 146,83	1 229 216,77
B Pertambangan dan Penggalian/ <i>Mining and Quarrying</i>	30 010,91	32 551,46	34 546,86	36 949,77
C Industri Pengolahan/ <i>Manufacturing</i>	621 114,41	654 098,45	682 458,43	706 125,84
D Pengadaan Listrik dan Gas/ <i>Electricity and Gas</i>	6 150,30	6 465,67	6 931,29	7 272,43
E Pengadaan Air, Pengelolaan Sampah, Limbah dan Daur Ulang/ <i>Water supply, Sewerage, Waste Management and Remediation Activities</i>	20 529,28	22 101,85	23 346,19	25 127,01
F Konstruksi/ <i>Construction</i>	364 374,64	391 177,42	407 254,81	428 013,59
G Perdagangan Besar dan Eceran; Reparasi Mobil dan Sepeda Motor/ <i>Wholesale and Retail Trade; Repair of Motor Vehicles and Motorcycles</i>	425 930,53	456 360,29	492 947,42	532 688,25
H Transportasi dan Pergudangan/ <i>Transportation and Storage</i>	204 016,06	214 432,81	225 343,96	237 392,85
I Penyediaan Akomodasi dan Makan Minum/ <i>Accommodation and Food Service Activities</i>	152 504,70	161 485,74	172 438,32	185 766,16
J Informasi dan Komunikasi/ <i>Information and Communication</i>	192 365,25	205 835,24	220 717,12	238 166,38
K Jasa Keuangan dan Asuransi/ <i>Financial and Insurance Activities</i>	83 559,24	91 212,05	96 408,78	101 011,30
L Real Estat/ <i>Real Estate Activities</i>	142 590,37	149 731,01	159 786,54	170 901,27
M,N Jasa Perusahaan/ <i>Business Activities</i>	7 689,67	8 218,90	8 826,28	9 393,06
O Administrasi Pemerintahan, Pertahanan dan Jaminan Sosial Wajib/ <i>Public Administration and Defence; Compulsory Social Security</i>	405 706,31	416 555,90	432 551,65	457 867,36
P Jasa Pendidikan/ <i>Education</i>	302 861,57	318 700,93	336 476,78	358 766,96
Q Jasa Kesehatan dan Kegiatan Sosial/ <i>Human Health and Social Work Activities</i>	80 882,53	84 827,17	88 480,02	94 160,56
R,S,T,U Jasa lainnya/ <i>Other Services Activities</i>	55 338,23	58 170,78	61 637,76	65 306,70
Produk Domestik Regional Bruto Gross Regional Domestic Product	4 191 953,53	4 431 991,74	4 660 299,03	4 884 126,26

Sumber/Source: Badan Pusat Statistik Kabupaten Hulu Sungai Tengah/BPS-Statistics of Hulu Sungai Tengah Regency

Tabel
Table 12.3

Distribusi Persentase Produk Domestik Regional Bruto Atas Dasar Harga Berlaku Menurut Lapangan Usaha di Kabupaten Hulu Sungai Tengah (persen), 2016-2019
Percentage Distribution of Gross Regional Domestic Product at Current Market Prices by Industry in Hulu Sungai Tengah Regency (percent), 2016-2019

Lapangan Usaha <i>Industry</i>		2016	2017	2018*	2019**
(1)		(2)	(3)	(4)	(5)
A	Pertanian, Kehutanan, dan Perikanan/ <i>Agriculture, Forestry and Fishing</i>	25,47	25,42	25,13	24,03
B	Pertambangan dan Penggalian/ <i>Mining and Quarrying</i>	0,73	0,74	0,75	0,75
C	Industri Pengolahan/ <i>Manufacturing</i>	14,78	14,88	14,51	14,27
D	Pengadaan Listrik dan Gas/ <i>Electricity and Gas</i>	0,14	0,15	0,17	0,17
E	Pengadaan Air, Pengelolaan Sampah, Limbah dan Daur Ulang/ <i>Water supply, Sewerage, Waste Management and Remediation Activities</i>	0,47	0,48	0,49	0,50
F	Konstruksi/ <i>Construction</i>	8,60	8,75	8,68	8,64
G	Perdagangan Besar dan Eceran; Reparasi Mobil dan Sepeda Motor/ <i>Wholesale and Retail Trade; Repair of Motor Vehicles and Motorcycles</i>	10,46	10,64	11,05	11,66
H	Transportasi dan Pergudangan/ <i>Transportation and Storage</i>	4,96	4,84	4,78	4,81
I	Penyediaan Akomodasi dan Makan Minum/ <i>Accommodation and Food Service Activities</i>	3,53	3,54	3,63	3,76
J	Informasi dan Komunikasi/ <i>Information and Communication</i>	4,08	4,16	4,25	4,34
K	Jasa Keuangan dan Asuransi/ <i>Financial and Insurance Activities</i>	2,03	2,14	2,19	2,20
L	Real Estat/ <i>Real Estate Activities</i>	3,27	3,18	3,23	3,28
M,N	Jasa Perusahaan/ <i>Business Activities</i>	0,20	0,20	0,21	0,21
O	Administrasi Pemerintahan, Pertahanan dan Jaminan Sosial Wajib/ <i>Public Administration and Defence; Compulsory Social Security</i>	10,52	10,24	10,26	10,55
P	Jasa Pendidikan/ <i>Education</i>	7,40	7,31	7,33	7,40
Q	Jasa Kesehatan dan Kegiatan Sosial/ <i>Human Health and Social Work Activities</i>	1,99	1,96	1,96	1,99
R,S,T,U	Jasa lainnya/ <i>Other Services Activities</i>	1,37	1,38	1,40	1,45
Produk Domestik Regional Bruto Gross Regional Domestic Product		100,00	100,00	100,00	100,00

Sumber/Source: Badan Pusat Statistik Kabupaten Hulu Sungai Tengah/BPS-Statistics of Hulu Sungai Tengah Regency

Laju Pertumbuhan Produk Domestik Regional Bruto Atas Dasar Harga Konstan 2010 Menurut Lapangan Usaha di Kabupaten Hulu Sungai Tengah (persen), 2016-2019
Table 12.4 Growth Rate of Gross Regional Domestic Product at 2010 Constant Market Prices by Industry in Hulu Sungai Tengah Regency (percent), 2016-2019

Lapangan Usaha Industry		2016	2017	2018*	2019**
(1)		(2)	(3)	(4)	(5)
A	Pertanian, Kehutanan, dan Perikanan/ <i>Agriculture, Forestry and Fishing</i>	5,89	5,81	4,32	1,58
B	Pertambangan dan Penggalian/ <i>Mining and Quarrying</i>	5,33	8,47	6,13	6,96
C	Industri Pengolahan/ <i>Manufacturing</i>	5,83	5,31	4,34	3,47
D	Pengadaan Listrik dan Gas/ <i>Electricity and Gas</i>	5,90	5,13	7,20	4,92
E	Pengadaan Air, Pengelolaan Sampah, Limbah dan Daur Ulang/ <i>Water supply, Sewerage, Waste Management and Remediation Activities</i>	7,12	7,66	5,63	7,63
F	Konstruksi/ <i>Construction</i>	6,33	7,36	4,11	5,10
G	Perdagangan Besar dan Eceran; Reparasi Mobil dan Sepeda Motor/ <i>Wholesale and Retail Trade; Repair of Motor Vehicles and Motorcycles</i>	7,91	7,14	8,02	8,06
H	Transportasi dan Pergudangan/ <i>Transportation and Storage</i>	6,70	5,11	5,09	5,35
I	Penyediaan Akomodasi dan Makan Minum/ <i>Accommodation and Food Service Activities</i>	7,52	5,89	6,78	7,73
J	Informasi dan Komunikasi/ <i>Information and Communication</i>	8,90	7,00	7,23	7,91
K	Jasa Keuangan dan Asuransi/ <i>Financial and Insurance Activities</i>	6,31	9,16	5,70	4,77
L	Real Estat/ <i>Real Estate Activities</i>	6,02	5,01	6,72	6,96
M,N	Jasa Perusahaan/ <i>Business Activities</i>	7,33	6,88	7,39	6,42
O	Administrasi Pemerintahan, Pertahanan dan Jaminan Sosial Wajib/ <i>Public Administration and Defence; Compulsory Social Security</i>	2,06	2,67	3,84	5,85
P	Jasa Pendidikan/ <i>Education</i>	7,99	5,23	5,58	6,62
Q	Jasa Kesehatan dan Kegiatan Sosial/ <i>Human Health and Social Work Activities</i>	9,13	4,88	4,31	6,42
R,S,T,U	Jasa lainnya/ <i>Other Services Activities</i>	6,97	5,12	5,96	5,95
Produk Domestik Regional Bruto Gross Regional Domestic Product		6,21	5,73	5,15	4,80

Sumber/Source: Badan Pusat Statistik Kabupaten Hulu Sungai Tengah/BPS-Statistics of Hulu Sungai Tengah Regency

**Indeks Harga Implisit Produk Domestik Regional Bruto Menurut
Lapangan Usaha di Kabupaten Hulu Sungai Tengah (2010=100),
2016-2019**

Table 12.5
Table *Implicit Price Index of Gross Regional Domestic Product by
Industry in Hulu Sungai Tengah Regency (2010=100), 2016-2019*

Lapangan Usaha <i>Industry</i>		2016	2017	2018*	2019**
(1)		(2)	(3)	(4)	(5)
A	Pertanian, Kehutanan, dan Perikanan/ <i>Agriculture, Forestry and Fishing</i>	131,21	133,86	136,60	137,98
B	Pertambangan dan Penggalian/ <i>Mining and Quarrying</i>	137,43	138,56	142,17	143,57
C	Industri Pengolahan/ <i>Manufacturing</i>	134,38	138,99	139,86	142,66
D	Pengadaan Listrik dan Gas/ <i>Electricity and Gas</i>	130,23	145,33	158,94	163,12
E	Pengadaan Air, Pengelolaan Sampah, Limbah dan Daur Ulang/ <i>Water supply, Sewerage, Waste Management and Remediation Activities</i>	129,55	134,00	137,12	139,33
F	Konstruksi/ <i>Construction</i>	133,22	136,63	140,23	142,43
G	Perdagangan Besar dan Eceran; Reparasi Mobil dan Sepeda Motor/ <i>Wholesale and Retail Trade; Repair of Motor Vehicles and Motorcycles</i>	138,70	142,46	147,49	154,43
H	Transportasi dan Pergudangan/ <i>Transportation and Storage</i>	137,39	137,90	139,68	143,12
I	Penyediaan Akomodasi dan Makan Minum/ <i>Accommodation and Food Service Activities</i>	130,54	133,96	138,59	143,00
J	Informasi dan Komunikasi/ <i>Information and Communication</i>	119,77	123,49	126,63	128,69
K	Jasa Keuangan dan Asuransi/ <i>Financial and Insurance Activities</i>	137,40	143,28	149,40	153,80
L	Real Estat/ <i>Real Estate Activities</i>	129,44	129,84	132,83	135,28
M,N	Jasa Perusahaan/ <i>Business Activities</i>	143,45	148,55	153,99	157,74
O	Administrasi Pemerintahan, Pertahanan dan Jaminan Sosial Wajib/ <i>Public Administration and Defence; Compulsory Social Security</i>	146,48	150,21	155,98	162,58
P	Jasa Pendidikan/ <i>Education</i>	137,99	140,10	143,23	145,60
Q	Jasa Kesehatan dan Kegiatan Sosial/ <i>Human Health and Social Work Activities</i>	139,07	140,88	145,67	148,89
R,S,T,U	Jasa lainnya/ <i>Other Services Activities</i>	140,31	144,45	149,86	156,45
Produk Domestik Regional Bruto Gross Regional Domestic Product		134,73	137,86	141,17	144,51

Sumber/Source: Badan Pusat Statistik Kabupaten Hulu Sungai Tengah/BPS-Statistics of Hulu Sungai Tengah Regency

Tabel 12.6
Laju Implisit Produk Domestik Regional Bruto Menurut Lapangan Usaha di Kabupaten Hulu Sungai Tengah, 2016-2019
Implicit Growth Rate of Gross Regional Domestic Product by Industry in Hulu Sungai Tengah Regency, 2016-2019

Lapangan Usaha Industry	2016	2017	2018*	2019**
(1)	(2)	(3)	(4)	(5)
A Pertanian, Kehutanan, dan Perikanan/ <i>Agriculture, Forestry and Fishing</i>	3,59	2,02	2,05	1,01
B Pertambangan dan Penggalian/ <i>Mining and Quarrying</i>	3,40	0,82	2,61	0,99
C Industri Pengolahan/ <i>Manufacturing</i>	1,92	3,43	0,62	2,01
D Pengadaan Listrik dan Gas/ <i>Electricity and Gas</i>	22,89	11,59	9,36	2,63
E Pengadaan Air, Pengelolaan Sampah, Limbah dan Daur Ulang/ <i>Water supply, Sewerage, Waste Management and Remediation Activities</i>	1,22	3,43	2,33	1,61
F Konstruksi/ <i>Construction</i>	2,92	2,56	2,63	1,57
G Perdagangan Besar dan Eceran; Reparasi Mobil dan Sepeda Motor/ <i>Wholesale and Retail Trade; Repair of Motor Vehicles and Motorcycles</i>	4,53	2,72	3,53	4,71
H Transportasi dan Pergudangan/ <i>Transportation and Storage</i>	6,07	0,38	1,28	2,46
I Penyediaan Akomodasi dan Makan Minum/ <i>Accommodation and Food Service Activities</i>	2,53	2,62	3,46	3,18
J Informasi dan Komunikasi/ <i>Information and Communication</i>	1,33	3,10	2,55	1,63
K Jasa Keuangan dan Asuransi/ <i>Financial and Insurance Activities</i>	3,77	4,28	4,27	2,95
L Real Estat/ <i>Real Estate Activities</i>	2,92	0,31	2,30	1,85
M,N Jasa Perusahaan/ <i>Business Activities</i>	3,11	3,56	3,66	2,44
O Administrasi Pemerintahan, Pertahanan dan Jaminan Sosial Wajib/ <i>Public Administration and Defence; Compulsory Social Security</i>	2,85	2,55	3,84	4,23
P Jasa Pendidikan/ <i>Education</i>	7,62	1,53	2,23	1,65
Q Jasa Kesehatan dan Kegiatan Sosial/ <i>Human Health and Social Work Activities</i>	4,14	1,30	3,40	2,21
R,S,T,U Jasa lainnya/ <i>Other Services Activities</i>	3,72	2,95	3,75	4,40
Produk Domestik Regional Bruto Gross Regional Domestic Product	3,54	2,33	2,40	2,37

Sumber/Source: Badan Pusat Statistik Kabupaten Hulu Sungai Tengah/BPS-Statistics of Hulu Sungai Tengah Regency

Tabel
Table 12.7

Produk Domestik Regional Bruto Atas Dasar Harga Berlaku (ADHB) Menurut Pengeluaran di Kabupaten Hulu Sungai Tengah (juta rupiah), 2016-2019
Gross Regional Domestic Product at Current Market Prices by Type of Expenditure in Hulu Sungai Tengah Regency (million rupiahs), 2016-2019

Jenis Pengeluaran Type of Expenditure	2016	2017	2018*	2019**
(1)	(2)	(3)	(4)	(5)
1. Pengeluaran Konsumsi Rumah Tangga/ Household Consumption Expenditure	4 075 253,96	4 386 235,92	4 728 062,16	5 066 869,88
2. Pengeluaran Konsumsi LNPRT/NPISH Consumption Expenditure	96 698,49	105 666,34	118 743,30	134 449,00
3. Pengeluaran Konsumsi Pemerintah/Government Consumption Expenditure	1 144 339,87	1 174 234,02	1 243 391,55	1 341 507,89
4. Pembentukan Modal Tetap Bruto/Gross Fixed Capital Formation	1 649 916,99	1 765 241,64	1 960 857,79	2 154 468,43
5. Perubahan Inventori/Changes in Inventories	-49 458,29	-16 167,58	14 940,55	3 441,67
6. Net Ekspor Barang dan Jasa/ Net Exports of Goods and Services	-1 269 116,21	-1 305 229,74	-1 487 191,50	-1 642 757,49
Produk Domestik Regional Bruto Gross Regional Domestic Product	5 647 634,82	6 109 980,60	6 578 803,84	7 057 979,38

Sumber/Source: Badan Pusat Statistik Kabupaten Hulu Sungai Tengah/BPS-Statistics of Hulu Sungai Tengah Regency

Tabel
Table 12.8

Produk Domestik Regional Bruto Atas Dasar Harga Konstan 2010 (ADHK) Menurut Pengeluaran di Kabupaten Hulu Sungai Tengah (juta rupiah), 2016-2019
Gross Regional Domestic Product at 2010 Constant Market Prices by Type of Expenditure in Hulu Sungai Tengah Regency (million rupiahs), 2016-2019

Jenis Pengeluaran Type of Expenditure	2016	2017	2018*	2019**
(1)	(2)	(3)	(4)	(5)
1. Pengeluaran Konsumsi Rumah Tangga/ Household Consumption Expenditure	3 191 607,18	3 348 579,91	3 487 189,77	3 587 707,28
2. Pengeluaran Konsumsi LNPRT/NPISH Consumption Expenditure	70 085,61	74 010,03	80 160,27	87 042,25
3. Pengeluaran Konsumsi Pemerintah/Government Consumption Expenditure	770 098,18	775 150,74	797 436,36	822 297,65
4. Pembentukan Modal Tetap Bruto/Gross Fixed Capital Formation	1 200 576,96	1 267 894,56	1 346 744,24	1 409 457,58
5. Perubahan Inventori/Changes in Inventories	-41 275,69	-12 985,31	11 684,32	2 587,10
6. Net Ekspor Barang dan Jasa/ Net Exports of Goods and Services	-999 138,71	-1 020 658,21	-1 062 915,93	-1 024 965,60
Produk Domestik Regional Bruto Gross Regional Domestic Product	4 191 953,53	4 431 991,74	4 660 299,03	4 884 126,26

Sumber/Source: Badan Pusat Statistik Kabupaten Hulu Sungai Tengah/BPS-Statistics of Hulu Sungai Tengah Regency

BAB 13

Chapter Thirteen

PERBANDINGAN
ANTAR
KABUPATEN/KOTA

Regency/
Municipality
Comparison

Di Provinsi Kalimantan Selatan terdapat 13 Kabupaten/
Kota dengan ibukota provinsi adalah Kota Banjarmasin

*In Kalimantan Selatan Province there are 13 regency/
municipality with the capital is the Banjarmasin Municipality*

PERBANDINGAN

ANTAR KABUPATEN/KOTA

Regency/Municipality Comparison



Percentage of Poor People/Percentage of Poor People, 2019

Hulu Sungai Utara

6,50%

Tertinggi/Highest

Banjari

2,72%

Terendah/Lowest

Hulu Sungai Tengah

5,93%

Peringkat 3/Rank 3



Indeks Pembangunan Manusia (IPM)/Human Development Index (HDI), 2018

Banjarbaru

79,22

Tertinggi/Highest

Hulu Sungai Utara

65,49

Terendah/Lowest

Hulu Sungai Tengah

68,80

Peringkat 9/Rank 9



Pertumbuhan Ekonomi/Economic Growth, 2018

Banjarbaru

6,93%

Tertinggi/Highest

Balangan

3,18%

Terendah/Lowest

Hulu Sungai Tengah

4,80%

Peringkat 6/Rank 6

<https://hulusungaitengahkab.bps.go.id>

PENJELASAN TEKNIS

TECHNICAL NOTES

1. Perbandingan antar kabupaten-kota menyajikan gambaran informasi kabupaten-kota di Indonesia yang antara lain mencakup data jumlah penduduk, PDRB, jumlah penduduk miskin, dan Indeks Pembangunan Manusia (IPM).
 2. Sensus penduduk berarti perhitungan jumlah penduduk secara periodik. Data yang dicapai, biasanya bukan saja meliputi jumlah orang, tetapi juga fakta mengenai misalnya jenis kelamin, usia, bahasa, dan hal-hal lain yang dianggap perlu.
 3. **Indeks Pembangunan Manusia (IPM)** menjelaskan bagaimana penduduk dapat mengakses hasil pembangunan dalam memperoleh pendapatan, kesehatan, pendidikan, dan sebagainya.
 4. **Rasio Gini** adalah ukuran dispersi statistik dimaksudkan untuk mewakili distribusi pendapatan penduduk suatu negara, dan ukuran yang paling umum digunakan ketidaksetaraan.
1. *Comparability among the regency/municipality provides snapshot of information on the Indonesian regency/municipality that includes data such as population, GRDP, poverty rate, and human development indexes.*
 2. *Population census is a periodic enumeration of the population. The data obtained contain not only the total population but also facts on sex, age, language, and other important characteristics.*
 3. ***Human Development Index (HDI)** explain how residents can access development results in obtaining income, health, education, etc.*
 4. ***Gini ratio** is a measure of statistical dispersion intended to represent the income distribution of a nation's residents, and is the most commonly used measure of inequality.*

ULASAN

DESCRIPTION

Secara regional, Kabupaten/Kota yang memiliki jumlah penduduk terbanyak pada tahun 2019 adalah Kota Banjarmasin yakni 708.606 jiwa, dan Kabupaten yang memiliki jumlah penduduk terendah adalah Kabupaten Balangan yaitu 131.428 jiwa. Sementara angka proyeksi menunjukkan jumlah penduduk Provinsi Kalimantan Selatan tahun 2019 mencapai 4.244.096 jiwa.

Regionally, the Regency/Municipality with biggest population in 2019 is Banjarmasin Municipality (708,606 people), and the smallest population was in Balangan Regency (131,428 people). Whereas 2019 projection figure shows population of Kalimantan Selatan Province reached 4,244,096 people.

Kondisi perekonomian suatu wilayah dapat dilihat dari beberapa indikator, diantaranya laju pertumbuhan PDRB, pendapatan per kapita, dan laju inflasi. Pada tahun 2019, Kabupaten Hulu Sungai Tengah mencatat pertumbuhan ekonomi sebesar 4,80 persen. Sementara laju pertumbuhan ekonomi Provinsi Kalimantan Selatan tumbuh 4,08 persen.

The economic condition of a region can be seen from several indicators such as GRDP growth rate, income per capita, and inflation rates. In 2019, economic growth of Hulu Sungai Tengah Regency reached 4.80 percent. Meanwhile, Kalimantan Selatan Province growth reached 4.08 percent.

Aspek lain yang digunakan untuk perbandingan regional adalah Indeks Pembangunan Manusia. Pada tahun 2019 IPM Kabupaten Hulu Sungai Tengah (68,80) menempati urutan kesembilan. Kabupaten/Kota dengan capaian tertinggi dalam hal pembangunan manusia adalah Kota Banjarbaru (79,22). Sementara Kabupaten Hulu Sungai Utara menempati urutan terendah (65,49).

Another aspect that is used for regional comparison is human development index. In 2019 human development index of Hulu Sungai Tengah Regency (68.80) in ninth place. Regency/Municipality with the highest achievements in human development is Banjarbaru Municipality (79.22). Meanwhile, Hulu Sungai Utara Regency ranked the lowest (65.49).

Tabel 13.1 Jumlah Penduduk Menurut Kabupaten/Kota di Provinsi Kalimantan Selatan, 2015–2019
Table 13.1 *Population by Regency/Municipality in Kalimantan Selatan Province, 2015–2019*

Kabupaten/Kota Regency/Municipality		2015	2016	2017	2018	2019
(1)		(2)	(3)	(4)	(5)	(6)
Kabupaten/Regency						
1	Tanah Laut	324 283	329 286	334 328	339 195	343 890
2	Kotabaru	320 208	325 827	331 326	336 719	342 217
3	Banjar	554 443	563 062	571 573	580 026	588 066
4	Barito Kuala	298 282	302 304	306 195	310 016	313 595
5	Tapin	181 778	184 330	186 672	189 081	191 372
6	Hulu Sungai Selatan	227 153	229 889	232 587	235 217	237 702
7	Hulu Sungai Tengah	260 292	263 376	266 501	269 384	272 419
8	Hulu Sungai Utara	225 386	228 528	231 594	234 604	237 573
9	Tabalong	239 593	243 477	247 106	250 809	254 322
10	Tanah Bumbu	325 115	334 314	343 193	351 673	360 187
11	Balangan	123 449	125 534	127 503	129 505	131 428
Kota/Municipality						
1	Banjarmasin	675 440	684 183	692 793	700 869	708 606
2	Banjarbaru	234 371	241 369	248 423	255 597	262 719
Kalimantan Selatan		3 989 793	4 055 479	4 119 794	4 182 695	4 244 096

Sumber/Source: Badan Pusat Statistik Kabupaten Hulu Sungai Tengah, Proyeksi Penduduk Indonesia 2010–2035/BPS-Statistics of Hulu Sungai Tengah Regency, Indonesia Population Projection 2010–2035

Tabel 13.2 **Jumlah Penduduk Miskin Menurut Kabupaten/Kota di Provinsi Kalimantan Selatan (ribuan jiwa), 2015–2019**
Table 13.2 **Number of Poor People by Regency/Municipality in Kalimantan Selatan Province (thousand), 2015–2019**

Kabupaten/Kota		2015	2016	2017	2018	2019
Regency/Municipality						
	(1)	(2)	(3)	(4)	(5)	(6)
Kabupaten/Regency						
1	Tanah Laut	14,79	15,24	15,31	14,87	15,45
2	Kotabaru	14,72	14,78	14,44	15,17	15,29
3	Banjar	18,05	17,36	16,85	15,61	15,91
4	Barito Kuala	15,96	15,71	15,64	14,08	14,49
5	Tapin	7,01	6,81	7,01	6,98	6,50
6	Hulu Sungai Selatan	14,59	14,42	13,45	12,22	12,64
7	Hulu Sungai Tengah	15,08	16,22	16,17	16,14	16,10
8	Hulu Sungai Utara	15,94	15,38	15,35	14,92	15,40
9	Tabalong	15,71	15,40	15,00	14,87	15,22
10	Tanah Bumbu	17,91	17,48	17,02	17,06	17,35
11	Balangan	7,28	7,09	7,21	7,21	7,27
Kota/Municipality						
1	Banjarmasin	29,95	28,75	28,93	29,24	29,65
2	Banjarbaru	11,46	11,06	11,54	10,64	11,22

Sumber/Source: Badan Pusat Statistik Kabupaten Hulu Sungai Tengah, Survei Sosial Ekonomi Nasional/BPS-Statistics of Hulu Sungai Tengah Regency, National Socio Economic Survey

Tabel 13.3 **Persentase Penduduk Miskin Menurut Kabupaten/Kota di Provinsi Kalimantan Selatan, 2015–2019**
Table 13.3 **Percentage of Poor People by Regency/Municipality in Kalimantan Selatan Province, 2015–2019**

Kabupaten/Kota Regency/Municipality	2015	2016	2017	2018	2019
(1)	(2)	(3)	(4)	(5)	(6)
Kabupaten/Regency					
1 Tanah Laut	4,58	4,65	4,60	4,40	4,51
2 Kotabaru	4,62	4,56	4,38	4,52	4,49
3 Banjar	3,26	3,10	2,96	2,70	2,72
4 Barito Kuala	5,37	5,22	5,13	4,56	4,63
5 Tapin	3,88	3,70	3,77	3,70	3,41
6 Hulu Sungai Selatan	6,45	6,29	5,80	5,21	5,33
7 Hulu Sungai Tengah	5,81	6,18	6,09	6,01	5,93
8 Hulu Sungai Utara	7,07	6,76	6,65	6,38	6,50
9 Tabalong	6,59	6,35	6,09	5,95	6,01
10 Tanah Bumbu	5,55	5,27	4,99	4,88	4,85
11 Balangan	5,87	5,67	5,68	5,59	5,55
Kota/Municipality					
1 Banjarmasin	4,44	4,22	4,19	4,18	4,20
2 Banjarbaru	4,90	4,62	4,68	4,19	4,30

Sumber/Source: Badan Pusat Statistik Kabupaten Hulu Sungai Tengah, Survei Sosial Ekonomi Nasional/BPS-
 Statistics of Hulu Sungai Tengah Regency, National Socio Economic Survey

REGENCY/MUNICIPALITY COMPARISON

Tabel 13.4 Indeks Pembangunan Manusia Menurut Kabupaten/Kota di Provinsi Kalimantan Selatan, 2015–2019
Table *Human Development Index by Regency/Municipality in Kalimantan Selatan Province, 2015–2019*

Kabupaten/Kota Regency/Municipality		2015	2016	2017	2018	2019
(1)		(2)	(3)	(4)	(5)	(6)
Kabupaten/Regency						
1	Tanah Laut	66,99	67,44	68,00	68,49	69,04
2	Kotabaru	66,61	67,10	67,79	68,32	68,95
3	Banjar	66,39	66,87	67,77	68,32	68,94
4	Barito Kuala	63,53	64,33	64,93	65,91	66,24
5	Tapin	67,67	68,05	68,70	69,53	70,13
6	Hulu Sungai Selatan	66,31	67,52	67,80	68,41	68,80
7	Hulu Sungai Tengah	66,56	67,07	67,78	68,32	68,80
8	Hulu Sungai Utara	62,49	63,38	64,21	65,06	65,49
9	Tabalong	69,35	70,07	70,76	71,14	71,78
10	Tanah Bumbu	67,58	68,28	69,12	70,05	70,50
11	Balangan	65,34	66,25	67,25	67,88	68,39
Kota/Municipality						
1	Banjarmasin	75,41	75,94	76,46	76,83	77,16
2	Banjarbaru	77,56	77,96	78,32	78,83	79,22
Kalimantan Selatan		68,38	69,05	69,65	70,17	70,72

Sumber/Source: Badan Pusat Statistik Kabupaten Hulu Sungai Tengah, Survei Sosial Ekonomi Nasional/BPS-Statistics of Hulu Sungai Tengah Regency, National Socio Economic Survey

Tabel 13.5 **Indeks Gini Rasio Menurut Kabupaten/Kota di Provinsi Kalimantan Selatan, 2015–2019**
Table 13.5 **Gini Ratio Index by Regency/Municipality in Kalimantan Selatan Province, 2015–2019**

Kabupaten/Kota Regency/Municipality		2015	2016	2017	2018	2019
(1)		(2)	(3)	(4)	(5)	(6)
Kabupaten/Regency						
1	Tanah Laut	0,272	0,279	0,259	0,234	...
2	Kotabaru	0,349	0,327	0,326	0,337	...
3	Banjar	0,320	0,310	0,348	0,327	...
4	Barito Kuala	0,366	0,310	0,308	0,338	...
5	Tapin	0,345	0,321	0,331	0,281	...
6	Hulu Sungai Selatan	0,312	0,355	0,336	0,317	...
7	Hulu Sungai Tengah	0,327	0,272	0,302	0,320	...
8	Hulu Sungai Utara	0,359	0,318	0,309	0,325	...
9	Tabalong	0,285	0,316	0,328	0,305	...
10	Tanah Bumbu	0,333	0,313	0,295	0,332	...
11	Balangan	0,403	0,333	0,411	0,310	...
Kota/Municipality						
1	Banjarmasin	0,388	0,347	0,333	0,377	...
2	Banjarbaru	0,352	0,336	0,365	0,365	...

Sumber/Source: Badan Pusat Statistik Kabupaten Hulu Sungai Tengah, Survei Sosial Ekonomi Nasional/BPS-
 Statistics of Hulu Sungai Tengah Regency, National Socio Economic Survey

Tabel 13.6 **Laju Pertumbuhan Produk Domestik Regional Bruto Atas Dasar Harga Konstan 2010 Menurut Kabupaten/Kota di Provinsi Kalimantan Selatan (persen), 2015–2019**
Table 13.6 **Growth Rate of Gross Regional Domestic Product at 2010 Constant Market Prices by Regency/Municipality in Kalimantan Selatan Province (percent), 2015–2019**

Kabupaten/Kota Regency/Municipality		2015	2016	2017	2018*	2019**
(1)		(2)	(3)	(4)	(5)	(6)
Kabupaten/Regency						
1	Tanah Laut	2,87	3,25	4,64	4,65	3,76
2	Kotabaru	3,32	4,25	5,02	4,89	4,19
3	Banjjar	4,40	4,70	4,66	5,01	4,54
4	Barito Kuala	5,26	5,15	5,79	5,22	5,06
5	Tapin	4,05	4,97	5,14	5,01	4,26
6	Hulu Sungai Selatan	6,05	6,08	6,12	6,14	5,32
7	Hulu Sungai Tengah	6,12	6,21	5,73	5,15	4,80
8	Hulu Sungai Utara	5,34	4,63	5,77	5,81	5,54
9	Tabalong	2,41	3,14	3,74	3,77	3,69
10	Tanah Bumbu	2,94	3,12	4,14	4,14	3,64
11	Balangan	2,41	2,62	2,92	3,12	3,18
Kota/Municipality						
1	Banjarmasin	5,79	6,28	6,40	6,38	6,13
2	Banjarbaru	6,91	6,94	6,96	6,90	6,93
Kalimantan Selatan		3,82	4,40	5,28	5,12	4,08

Sumber/Source: Badan Pusat Statistik Kabupaten Hulu Sungai Tengah/BPS-Statistics of Hulu Sungai Tengah Regency



Sensus
Penduduk
2020



DATA

MENCERDASKAN BANGSA

— Enlighten The Nation —



BADAN PUSAT STATISTIK
KABUPATEN HULU SUNGAI TENGAH
BPS-Statistics of Hulu Sungai Tengah Regency
Jl. Keramat Manjang No. 10 Barabai, Kalsel 71313
Telp./fax : (0517) 41236 Email: bps6307@bps.go.id
Homepage: <http://hulusungaitengahkab.bps.go.id>

ISSN 0215-6482

