

Katalog/Catalog: 1102001.6306



KABUPATEN  
**HULU SUNGAI SELATAN**  
DALAM ANGKA

**2020**

*Hulu Sungai Selatan Regency in Figure*



BADAN PUSAT STATISTIK  
KABUPATEN HULU SUNGAI SELATAN  
*BPS-Statistic of Hulu Sungai Selatan Regency*

<https://hulusungaiselatankab.bps.go.id>



KABUPATEN

HULU SUNGAI SELATAN  
DALAM ANGKA

2020

*Hulu Sungai Selatan Regency in Figres*

**Kabupaten Hulu Sungai Selatan Dalam Angka  
*Hulu Sungai Selatan Regency in Figures*  
2020**

ISSN: 0215-6652

No. Publikasi/*Publication Number*: 63060.2003

Katalog/*Catalog*: 1102001.6306

Ukuran Buku/*Book Size*: 14,8 cm x 21 cm

Jumlah Halaman/*Number of Pages*: xlii + 358 halaman /*pages*

Naskah/*Manuscript*:

Badan Pusat Statistik Kabupaten Hulu Sungai Selatan

*BPS-Statistics of Hulu Sungai Selatan Regency*

Penyunting/*Editor*:

Badan Pusat Statistik Kabupaten Hulu Sungai Selatan

*BPS-Statistics of Hulu Sungai Selatan Regency*

Gambar Kulit/*Cover Design*:

Badan Pusat Statistik Kabupaten Hulu Sungai Selatan

*BPS-Statistics of Hulu Sungai Selatan Regency*

Ilustrasi Kover/*Cover Illustration*:

Air Terjun Haratai/*Haratai Waterfall*

Diterbitkan oleh/*Published by*:

© BPS Kabupaten Hulu Sungai Selatan/*BPS-Statistics of Hulu Sungai Selatan Regency*

Dicetak oleh/*Printed by*:

CV Karya Bintang Musim

Sumber Ilustrasi/*Graphics by*:

Koleksi Pribadi/*Private collection*

Dilarang mengumumkan, mendistribusikan, mengomunikasikan, dan/atau menggandakan sebagian atau seluruh isi buku ini untuk tujuan komersial tanpa izin tertulis dari Badan Pusat Statistik

*Prohibited to announce, distribute, communicate, and/or copy part or all of this book for commercial purpose without permission from BPS-Statistics Indonesia*





<https://hulusungaiselatankab.bps.go.id>

**KEPALA BPS KABUPATEN HULU SUNGAI SELATAN**  
*CHIEF STATISTICIAN OF HULU SUNGAI SELATAN REGENCY*



**Ir. Muchyar MP**

<https://hulusungaiselatankab.bps.go.id>



## KATA PENGANTAR

Kabupaten Hulu Sungai Selatan Dalam Angka 2020 merupakan publikasi tahunan yang diterbitkan oleh BPS Kabupaten Hulu Sungai Selatan. Pada publikasi Daerah Dalam Angka digunakan untuk penyediaan data untuk perencanaan pembangunan. Disadari bahwa publikasi ini belum sepenuhnya memenuhi harapan pihak pemakai data khususnya para perencana, namun diharapkan dapat membantu melengkapi penyusunan rencana pembangunan di Kabupaten Hulu Sungai Selatan.

Publikasi ini dapat terwujud berkat kerja sama dan bantuan dari berbagai pihak baik instansi pemerintah maupun swasta. Kepada semua pihak yang telah memberikan bantuan disampaikan penghargaan dan terima kasih yang sebesar-besarnya.

Walaupun publikasi ini telah disiapkan sebaik-baiknya, namun disadari masih ada kekurangan dan kesalahan yang terjadi. Untuk perbaikan publikasi ini, tanggapan dan saran yang bersifat konstruktif dari para pemakai sangat diharapkan.

Kandangan, April 2020  
Kepala BPS  
Kabupaten Hulu Sungai Selatan

Ir. Muchyar, MP



## **PREFACE**

*Hulu Sungai Selatan Regency in Figures 2020 is an annual publication written by BPS-Statistics of Hulu Sungai Selatan Regency. Honestly, this publication has not perfect yet and has not filled the user's hope, especially for the planners yet, but hopefully it can help to equip compilation of development planning in this regency.*

*This comprehensive publication has been made possible with the assistance and contribution from several governmental institutions and private organizations. To all parties who have been involved in the preparation of this publication, I would like to express my sincerest appreciation and gratitude.*

*Comments and constructive suggestions for the improvement of this publication are always welcome.*

*Kandangan, April 2020  
Chief Statistician of  
Hulu Sungai Selatan Regency*

*Ir. Muchyar, MP*



## DAFTAR ISI/CONTENTS

	halaman Page
Kata Pengantar/ <i>Preface</i> .....	vii
Daftar Isi/ <i>Contents</i> .....	ix
Daftar Tabel/ <i>List of Tables</i> .....	xi
Daftar Gambar/ <i>List of Figures</i> .....	xxxix
Penjelasan Umum/ <i>Explanatory Notes</i> .....	xli
1 Geografi dan Iklim/ <i>Geography and Climate</i> .....	1
2 Pemerintahan/ <i>Government</i> .....	21
3 Penduduk dan Ketenagakerjaan/ <i>Population and Employment</i> ..	49
4 Sosial/ <i>Social</i> .....	77
5 Pertanian, Kehutanan, Peternakan Dan Perikanan / <i>Agriculture, Forestry, Livestock, And Fishery</i> .....	191
6 Pertambangan dan Energi/ <i>Mining and Energy</i> .....	251
7 Pariwisata/ <i>Tourism</i> .....	267
8 Transportasi dan Komunikasi/ <i>Transportation and Communication</i> .....	277
9 Perbankan, Koperasi dan Harga/ <i>Banking, Cooperative and Price</i> .....	297
10 Pengeluaran Penduduk/ <i>Population Expenditure</i> .....	307
11 Perdagangan/ <i>Trade</i> .....	317
12 Sistem Neraca Regional/ <i>System of Regional Accounts</i> .....	327
13 Perbandingan antar kabupaten/Kota/ <i>Regency/Municipality Comparasion</i> .....	349

<https://hulusungaiselatankab.bps.go.id>

## DAFTAR TABEL/LIST OF TABLES

		halaman <i>page</i>
<b>1</b>	<b>GEOGRAFI DAN IKLIM/GEOGRAPHY AND CLIMATE</b>	1
<b>1.1</b>	<b>KEADAAN GEOGRAFI.....</b>	9
	<b>GEOGRAPHY CONDITION .....</b>	9
1.1.1	Luas Daerah dan Pulau Menurut Kecamatan di Kabupaten Hulu Sungai Selatan, 2019 .....	9
	<i>Total Area and Number of Islands by Subdistrict in Hulu Sungai Selatan Regency, 2019 .....</i>	9
1.1.2	Tinggi Wilayah dan Jarak ke Ibu Kota Menurut Kecamatan di Kabupaten Hulu Sungai Selatan, 2019 .....	11
	<i>Altitude and Distance to Capital by Subdistrict in Hulu Sungai Selatan Regency, 2019.....</i>	11
1.1.3	Luas Tanah dan Sertifikat Hak Milik (SHM) yang Diterbitkan Menurut Bulan di Kabupaten Hulu Sungai Selatan, 2019 .....	12
	<i>Area and Certificates that Issued by Month in Hulu Sungai Selatan Regency, 2019.....</i>	12
<b>1.2</b>	<b>KEADAAN IKLIM</b>	13
	<b>CLIMATE CONDITION</b>	13
1.2.1	Rata-rata Suhu dan Kelembaban Udara Menurut Bulan di Kabupaten Hulu Sungai Selatan, 2019 .....	13
	<i>Average Temperature and Humidity by Month in Hulu Sungai Selatan Regency, 2019.....</i>	13
1.2.2	Penyinaran Matahari Menurut Bulan di Kabupaten Hulu Sungai Selatan (persen), 2015-2019 .....	14
	<i>Duration of Sunshine by Month in Hulu Sungai Selatan Regency (percent), 2015-2019.....</i>	14
1.2.3	Jumlah Curah Hujan dan Hari Hujan Menurut Bulan di Kabupaten Hulu Sungai Selatan, 2019.....	15
	<i>Amount of Precipitation and Number of Rainy Days by Month in Hulu Sungai Selatan Regency, 2019.....</i>	15
<b>2</b>	<b>PEMERINTAHAN/GOVERNMENT</b>	21
<b>2.1</b>	<b>WILAYAH ADMINISTRATIF .....</b>	27
	<b>ADMINISTRATIVE AREA .....</b>	27

	halaman page	
2.1.1	Jumlah Desa <sup>1</sup> /Kelurahan Menurut Kecamatan di Kabupaten Hulu Sungai Selatan, 2019..... <i>Number of Villages<sup>1</sup> /Kelurahan by Sub Distric in Hulu Sungai Selatan Regency, 2019.....</i>	27 27
<b>2.2</b>	<b>DEWAN PERWAKILAN RAKYAT DAERAH.....</b> <b>THE REGIONAL HOUSE OF REPESENTATIVE.....</b>	28 28
2.2.1	Jumlah Anggota Dewan Perwakilan Rakyat Daerah Menurut Partai Politik dan Jenis Kelamin di Kabupaten Hulu Sungai Selatan, 2019..... <i>Number of Members of the Regional House of Representatives by Political Parties and Sex in Hulu Sungai Selatan Regency, 2019.....</i>	28 28
2.2.2	Jumlah Kegiatan Dewan Perwakilan Rakyat Daerah (DPRD) Kabupaten Hulu Sungai Selatan Menurut Jenis Kegiatan, 2018-2019..... <i>Number of Activities of the The Regional House of Representatives Hulu Sungai Selatan by Type of Activity, 2018- 2019.....</i>	29 29
<b>2.3</b>	<b>SUMBER DAYA MANUSIA .....</b> <b>HUMAN RESOURCES .....</b>	30 30
2.3.1	Jumlah Pegawai Negeri Sipil Menurut Jabatan dan Jenis Kelamin di Kabupaten Hulu Sungai Selatan, 2018 dan 2019..... <i>Number of Civil Servants by Occupation and Sex in Hulu sungai Selatan Regency, 2018 and 2019.....</i>	30 30
2.3.2	Jumlah Pegawai Negeri Sipil Menurut Tingkat Pendidikan dan Jenis Kelamin di Kabupaten Hulu Sungai Selatan, 2018 dan 2019..... <i>Number of Civil Servants by Occupation and Sex in Hulu sungai Selatan Regency, 2018 and 2019.....</i>	32 32
2.3.3	Jumlah Pegawai Negeri Sipil Menurut Tingkat Kepangkatan dan Jenis Kelamin di Kabupaten Hulu Sungai Selatan, 2018 dan 2019 .....	34
	<i>Number of Civil Servants by Occupation and Sex in Hulu sungai Selatan Regency, 2018 and 2019.....</i>	34

	halaman <i>page</i>	
2.3.4	Jumlah Pegawai Negeri Sipil (PNS) Daerah Menurut Dinas/Instansi Pemerintah dan Jenis Kelamin di Kabupaten Hulu Sungai Selatan, 2019..... <i>Number of Regional Civil Servants by Institution/Office and Sex in Hulu Sungai Selatan Regency, 2019.....</i>	36 36
<b>2.4</b>	<b>KEUANGAN DAERAH .....</b>	<b>40</b>
	<b>REGIONAL FINANCE .....</b>	<b>40</b>
2.4.1	Realisasi Pendapatan Pemerintah Kabupaten Hulu Sungai Selatan Menurut Jenis Pendapatan (ribu rupiah), 2017–2019..... <i>Actual Revenues of Government of Hulu Sungai Selatan Regency by Source of Revenues (thousand rupiahs), 2017–2019 .....</i>	40 40
2.4.2	Realisasi Belanja Pemerintah Kabupaten Hulu Sungai Selatan Menurut Jenis Belanja (ribu rupiah), 2017–2019.... <i>Actual Expenditures of Government of Hulu Sungai Selatan Regency by Kind of Expenditures (thousand rupiahs), 2017–2019 .....</i>	42 42
2.4.3	Realisasi Pembiayaan Pemerintah Kabupaten Hulu Sungai Selatan Menurut Jenis Pembiayaan (ribu rupiah), 2017–2019..... <i>Actual Finances of Government of Hulu Sungai Selatan Regency by Kind of Finances (thousand rupiahs), 2017–2019 .....</i>	43 43
2.4.4	Target dan Realisasi Kegiatan Umum Perencanaan, Pembangunan, Penelitian dan Pengembangan Menurut Program Kabupaten Hulu Sungai Selatan (rupiah), 2019.... <i>Target and Realization of Planning, Establishment, Research, and Development by Program in Hulu Sungai Selatan Regency (rupiah), 2019 .....</i>	45 45
2.4.5	Jumlah Penerimaan Pajak Bumi Bangunan (PBB) Menurut Kecamatan di Kabupaten Hulu Sungai Selatan, 2019..... <i>Number of Revenue of Land and Housing Tax by District in Hulu Sungai Selatan Regency, 2019.....</i>	46 46
2.4.6	Target dan Realisasi Retribusi Uji Kendaraan Menurut Bulan di Kabupaten Hulu Sungai Selatan (rupiah), 2019 .... <i>Target and Realization of Vehicle Test Retribution by Month in Hulu Sungai Selatan Regency (rupiah), 2019.....</i>	47 47

	halaman page
2.4.7	Jumlah Temuan Pemeriksaan Berkala Inspektorat Kabupaten Hulu Sungai Selatan, 2017-2019 ..... 48 <i>Number of Regular Inspection Findings in Inspectorate of Hulu Sungai Selatan Regency, 2017-2019..... 48</i>
<b>3</b>	<b>PENDUDUK DAN KETENAGAKERJAAN/POPULATION AND EMPLOYMENT</b> ..... 49
<b>3.1</b>	<b>PENDUDUK</b> ..... 59 <b>POPULATION</b> ..... 59
3.1.1	Penduduk, Laju Pertumbuhan Penduduk, Distribusi Persentase Penduduk, Kepadatan Penduduk, Rasio Jenis Kelamin Penduduk Menurut Kecamatan di Kabupaten Hulu Sungai Selatan, 2010 dan 2019..... 59 <i>Population, Population Growth Rate, Percentage Distribution of Population, Population Density, and Population Sex Ratio by Sub District in Hulu sungai Selatan Regency, 2010 and 2019 ..... 59</i>
3.1.2	Jumlah Penduduk Menurut Jenis Kelamin dan Kecamatan di Kabupaten Hulu Sungai Selatan, 2019..... 64 <i>Population by Sex and Subdistrict in Hulu Sungai Selatan Regency, 2019..... 64</i>
3.1.3	Jumlah Penduduk Menurut Kelompok Umur dan Jenis Kelamin di Kabupaten Hulu Sungai Selatan, 2019 ..... 65 <i>Population by Age Group and Sex in Hulu Sungai Selatan Regency, 2019..... 65</i>
3.1.4	Jumlah Penduduk, Jumlah Penduduk Wajib KTP, dan Jumlah Penduduk yang Sudah Melakukan Perekaman E-KTP Menurut Kecamatan di Kabupaten Hulu Sungai Selatan, 2019 ..... 66 <i>Number of Population, Number of Mandatory Identity Card, and Number of Population Who Have Performed E-ID Card Record by Subdistrict in Hulu Sungai Selatan Regency, 2019..... 66</i>
<b>3.2</b>	<b>KETENAGAKERJAAN</b> ..... <b>67</b> <b>EMPLOYMENT</b> ..... <b>67</b>



	halaman <i>page</i>	
3.2.1	Persentase Penduduk Berumur 15 Tahun Keatas Menurut Jenis Kegiatan Selama Seminggu yang Lalu dan Jenis Kelamin di Kabupaten Hulu Sungai Selatan, 2019..... <i>Percentage of Population Aged 15 Years and Over by Type of Activity During The Previous Week and Sex in Hulu Sungai Selatan Regency, 2019.....</i>	67
3.2.2	Persentase Penduduk Berumur 15 Tahun Ke Atas Menurut Pendidikan Tertinggi yang Ditamatkan dan Jenis Kegiatan Selama Seminggu yang Lalu di Kabupaten Hulu Sungai Selatan, 2019 ..... <i>Percentage of Population Aged 15 Years and Over by Educational Attainment and Type of Activity During The Previous Week in Hulu Sungai Selatan Regency, 2019.....</i>	68
3.2.3	Persentase Penduduk Berumur 15 Tahun Ke Atas yang Bekerja Selama Seminggu yang Lalu Menurut Status Pekerjaan Utama dan Jenis Kelamin di Kabupaten Hulu Sungai Selatan, 2019 ..... <i>Percentage of Population Aged 15 Years and Over Who Worked During the Previous Week by Main Employment Status and Sex in Hulu Sungai Selatan Regency, 2019.....</i>	70
3.2.4	Persentase Penduduk Berumur 15 Tahun Keatas yang Bekerja Selama Seminggu yang Lalu Menurut Kelompok Umur dan Jenis Kelamin di Kabupaten Hulu Sungai Selatan, 2019 ..... <i>Percentage of Population Aged 15 Years and Over Who Worked During the Previous Week by Age Group and Sex in Hulu Sungai Selatan Regency, 2019.....</i>	71
3.2.5	Persentase Penduduk Berumur 15 Tahun Ke Atas yang Bekerja Selama Seminggu yang Lalu Menurut Lapangan Pekerjaan Utama dan Jenis Kelamin di Kabupaten Hulu Sungai Selatan, 2019 ..... <i>Percentage of Population Aged 15 Years and Over Who Worked During the Previous Week by Main Industry and Sex in Hulu Sungai Selatan Regency, 2019.....</i>	72
3.2.6	Persentase Penduduk Berumur 15 Tahun Ke Atas yang Bekerja Selama Seminggu yang Lalu Menurut Jumlah Jam Kerja Seluruhnya dan Jenis Kelamin di Kabupaten Hulu Sungai Selatan, 2019.....	73

	halaman page
	<i>Percentage of Population Aged 15 Years and Over Who Worked During the Previous Week by Total Working Hours and Sex in Hulu Sungai Selatan Regency, 2019</i> .....
3.2.7	73
	<i>Persentase Penduduk Berumur 15 Tahun Ke Atas yang Bekerja Selama Seminggu yang Lalu Menurut Jumlah Jam Kerja Pada Pekerjaan Utama dan Jenis Kelamin di Kabupaten Hulu Sungai Selatan, 2019</i> .....
	74
	<i>Percentage of Population Aged 15 Years and Over Who Worked During the Previous Week by Number of Working Hours on Main Industry and Sex in Hulu Sungai Selatan Regency, 2019</i> .....
3.2.8	74
	<i>Jumlah Pencari Kerja Terdaftar Menurut Tingkat Pendidikan Tertinggi yang Ditamatkan dan Jenis Kelamin di Kabupaten Hulu Sungai Selatan, 2019</i> .....
	75
	<i>Number of Registered Job Applicants by Educational Attainment and Sex in Hulu Sungai Selatan Regency, 2019</i> ...
3.2.9	75
	<i>Penempatan Pencari Kerja Terdaftar Menurut Tingkat Pendidikan Tertinggi yang Ditamatkan dan Jenis Kelamin di Kabupaten Hulu Sungai Selatan, 2019</i> .....
	76
	<i>Placement of Registered Job Applicants by Educational Attainment and Sex in Hulu Sungai Selatan Regency, 2019</i> ...
	76
<b>4</b>	<b>SOSIAL/SOCIAL</b> <b>77</b>
<b>4.1</b>	<b>PENDIDIKAN</b> .....
	<b>EDUCATION</b> .....
4.1.1	92
	<i>Jumlah Sekolah, Guru, dan Murid Taman Kanak-Kanak (TK) di Bawah Kementerian Pendidikan dan Kebudayaan Menurut Kecamatan di Kabupaten Hulu Sungai Selatan, 2019/2020</i> .....
	92
	<i>Number of Schools, Teachers, and Pupils in Kindergarten Under The Ministry of Education and Culture by Sub District in Hulu sungai Selatan Regency, 2019/2020</i> .....
4.1.2	92
	<i>Jumlah Sekolah, Guru, dan Murid Raudatul Athfal (RA) di Bawah Kementerian Agama Menurut Kecamatan di Kabupaten Hulu Sungai Selatan, 2018/2019 dan 2019/2020</i> .....
	95
	<i>Number of Schools, Teachers, and Pupils in Kindergarten Under The Ministry of Education and Culture by Sub District in Hulu sungai Selatan Regency, 2018/2019 atau 2019/2020</i> .....
	95

	halaman <i>page</i>	
4.1.3	Jumlah Sekolah, Guru, dan Murid Sekolah Dasar (SD) di Bawah Kementerian Pendidikan dan Kebudayaan Menurut Kecamatan di Kabupaten Hulu Sungai Selatan, 2018/2019 dan 2019/2020.... <i>Number of Schools, Teachers, and Pupils in Primary Schools Under The Ministry of Education and Culture by Sub District in Hulu sungai Selatan Regency, 2018/2019 and 2019/2020</i> .....	94
4.1.4	Jumlah Sekolah, Guru, dan Murid Madrasah Ibtidaiyah (MI) di Bawah Kementerian Agama Menurut Kecamatan di Kabupaten Hulu Sungai Selatan, 2018/2019 dan 2019/2020 ..... <i>Number of Schools, Teachers, and Pupils in Madrasah Ibtidaiyah (MI) Under The Ministry of Religious Affairs by Sub District in Hulu sungai Selatan Regency, 2018/2019 and 2019/2020</i> .....	96
4.1.5	Jumlah Sekolah, Guru, dan Murid Sekolah Menengah Pertama (SMP) di Bawah Kementerian Pendidikan dan Kebudayaan Menurut Kecamatan di Kabupaten Hulu Sungai Selatan, 2018/2019 dan 2019/2020 ..... <i>Number of Schools, Teachers, and Pupils in Junior High Schools Under The Ministry of Education and Culture by Sub District in Hulu sungai Selatan Regency, 2018/2019 and 2019/2020</i> .....	102
4.1.6	Jumlah Sekolah, Guru, dan Murid Madrasah Tsanawiyah (MTs) di Bawah Kementerian Agama Menurut Kecamatan di Kabupaten Hulu Sungai Selatan, 2018/2019 dan 2019/2020 ..... <i>Number of Schools, Teachers, and Pupils in Madrasah Tsanawiyah (MTs) Under The Ministry of Religious Affairs by Sub District in Hulu sungai Selatan Regency, 2018/2019 and 2019/2020</i> .....	105
4.1.7	Jumlah Sekolah, Guru, dan Murid Sekolah Menengah Atas (SMA) di Bawah Kementerian Pendidikan dan Kebudayaan Menurut Kecamatan di Kabupaten Hulu Sungai Selatan, 2018/2019 dan 2019/2020 ..... <i>Number of Schools, Teachers, and Pupils in Senior High Schools Under The Ministry of Education and Culture by Sub District in Hulu sungai Selatan Regency, 2018/2019 and 2019/2020</i> .....	108
4.1.8	Jumlah Sekolah, Guru, dan Murid Sekolah Menengah Kejuruan (SMK) di Bawah Kementerian Pendidikan dan Kebudayaan Menurut Kecamatan di Kabupaten Hulu Sungai Selatan, 2017/2018 dan 2018/2019..... <i>Number of Schools, Teachers, and Pupils in Vocational High Schools Under The Ministry of Education and Culture by Sub District in Hulu sungai Selatan Regency, 2018/2019 and 2019/2020</i> .....	111

	halaman page
4.1.9	Jumlah Sekolah, Guru, dan Murid Madrasah Aliyah (MA) di Bawah Kementerian Agama Menurut Kecamatan di Kabupaten Hulu Sungai Selatan, 2018/2019 dan 2019/2020 ..... 114 <i>Number of Schools, Teachers, and Pupils in Madrasah Aliyah (MA) Under the Ministry of Religious Affairs by Sub District in Hulu sungai Selatan Regency, 2018/2019 and 2019/2020.....</i> 114
4.1.10	Jumlah Desa <sup>1</sup> /Kelurahan yang Memiliki Fasilitas Sekolah Menurut Kecamatan dan Tingkat Pendidikan di Kabupaten Hulu Sungai Selatan, 2014-2019..... 117 <i>Number of Villages<sup>1</sup> Having Education Facilities by Province and Educational Level in Hulu Sungai Selatan Regency, 2014-2019.....</i> 117
4.1.11	Angka Partisipasi Sekolah (APS), Angka Partisipasi Murni (APM), dan Angka Partisipasi Kasar (APK) Menurut Jenjang Pendidikan dan Jenis Kelamin di Kabupaten Hulu Sungai Selatan, 2018 dan 2019 ..... 122 <i>School Enrollment Rate, Net Enrollment Rate, and Gross Enrollment Rate by Educational Level and Sex in Hulu Sungai Selatan Regency, 2018 dan 2019.....</i> 122
4.1.12	Angka Melek Huruf Menurut Kelompok Umur dan Jenis Kelamin di Kabupaten Hulu Sungai Selatan, 2018 dan 2019..... 123 <i>Literacy Rate by Age Group and Sex in Hulu Sungai Selatan Regency, 2018 dan 2019.....</i> 123
4.1.13	Persentase Penduduk Usia 7–24 Tahun Menurut Jenis Kelamin, Kelompok Umur Sekolah, dan Partisipasi Sekolah di Kabupaten Hulu Sungai Selatan, 2019..... 125 <i>Percentage of Population Aged 7-24 Years by Sex, Age Group, and School Participation in Hulu Sungai Selatan Regency, 2019.....</i> 125
4.1.14	Persentase Penduduk Berumur 5 Tahun Ke Atas Menurut Jenis Kelamin dan Pendidikan Tertinggi yang Ditamatkan di Kabupaten Hulu Sungai Selatan, 2019..... 126 <i>Percentage of Population Aged 5 Years and Over by Sex and Educational Attainment in Hulu Sungai Selatan Regency, 2019.....</i> 126

	halaman
	<i>page</i>
<b>4.2 KESEHATAN .....</b>	127
<b>HEALTH .....</b>	127
4.2.1 Jumlah Desa <sup>1</sup> /Kelurahan Yang Memiliki Sarana Kesehatan Menurut Kecamatan di Kabupaten Hulu Sungai Selatan, 2014-2019 .....	127
<i>Number of Villages<sup>1</sup> Having Health Facilities by Sub Distirct in Hulu Sungai Selatan Regency, 2014-2019.....</i>	127
4.2.2 Persentase Penduduk yang Mempunyai Keluhan Kesehatan Selama Sebulan Terakhir Menurut Jenis Kelamin di Kabupaten Hulu Sungai Selatan, 2016 – 2019 ..	133
<i>Persentase of People Who Had Health Complaint During a Month Prior to The Survey by Gender in Hulu Sungai Selatan Regency, 2016 – 2019 .....</i>	133
4.2.3 Jumlah Tenaga Kesehatan Menurut Kecamatan di Kabupaten Hulu Sungai Selatan, 2019 .....	134
<i>Number of Medical Personnel by Subdistirct in Hulu Sungai Selatan Regency, 2019.....</i>	134
4.2.4 Jumlah Kasus HIV/AIDS, IMS, DBD, Diare, TB, dan Malaria Menurut Kecamatan di Kabupaten Hulu Sungai Selatan, 2019.....	135
<i>Number of Cases of HIV/AIDS, Sexually Transmited Infection, Dengue Fever, Diarhea, Tuberculosis (TB) and Malaria by Subdistrict in Hulu Sungai Selatan Regency, 2019.....</i>	135
4.2.5 Jumlah Rumah Sakit Umum, Rumah Sakit Khusus, Rumah Sakit/Rumah Bersalin, Puskesmas, Klinik/Balai Kesehatan, Posyandu, dan Polindes Menurut Kecamatan di Kabupaten Hulu Sungai Selatan, 2018 dan 2019.....	136
<i>Hospital and Public Health Center, Medical Clinic, Integrated Service Post, Village maternity Cottage by Subdistrict in Hulu Sungai Selatan Regency, 2018 and 2019 .....</i>	136
4.2.6 Jumlah Kasus 10 Penyakit Terbanyak Rawat Jalan di Kabupaten Hulu Sungai Selatan, 2019.....	138
<i>Number of Cases 10 Most Outpatient Diseases in Hulu Sungai Selatan Regency, 2019 .....</i>	138
4.2.7 Jumlah Kasus 10 Penyakit Terbanyak Rawat Inap di Kabupaten Hulu Sungai Selatan, 2019.....	139
<i>Number of Cases 10 Most Hospitalized Diseases in Hulu Sungai Selatan Regency, 2019 .....</i>	139

	halaman page	
4.2.8	Jumlah Bayi Lahir, Bayi Berat Badan Lahir Rendah (BBLR), BBLR Dirujuk, dan Bergizi Buruk di Kabupaten Hulu Sungai Selatan, 2011-2019..... <i>Number of Births, Babies with Low Birth Weights (LBW), Treated LBW, and Malnutrition Cases in Hulu Sungai Selatan Regency, 2011-2019.....</i>	140
4.2.9	Jumlah Ibu Hamil, Melakukan Kunjungan K1, Melakukan Kunjungan K4, Kurang Energi Kronis (KEK), dan Mendapat Tablet Zat Besi (Fe) di Kabupaten Hulu Sungai Selatan, 2011-2019..... <i>Number of Pregnant Women, Those with One Visit and four Visits of Antenatal Care, Chronic Energy Deficiency (CED), and Receiving Iron Supplement in Hulu Sungai Selatan Regency, 2011-2019.....</i>	141
4.2.10	Jumlah Klinik Keluarga Berencana (KKB) dan Pos Pelayanan Keluarga Berencana Desa (PPKBD) Menurut Kecamatan di Kabupaten Hulu Sungai Selatan, 2019..... <i>Number of Family Planning Clinics and Village Family Planning Service Units by Subdistrict in Hulu Sungai Selatan Regency, 2019.....</i>	142
4.2.11	Jumlah Pasangan Usia Subur dan Peserta KB Aktif Menurut Kecamatan di Kabupaten Hulu Sungai Selatan, 2019..... <i>Number of Eligible Couples and Family Planning Participants by Subdistrict in Hulu Sungai Selatan Regency, 2019.....</i>	143
4.2.12	Jumlah Peserta JKN-KIS Menurut Jenis Peserta di Kabupaten Hulu Sungai Selatan, 2018-2019 ..... <i>Number of JKN-KIS Members by Kind of Members in Hulu Sungai Selatan Regency, 2018-2019 .....</i>	145
4.2.13	Jumlah Peserta JKN-KIS yang Terdaftar di FKTP di Kabupaten Hulu Sungai Selatan, 2019..... <i>Number of JKN-KIS Members Registered at FKTP in Hulu Sungai Selatan Regency, 2019.....</i>	146



	halaman page
4.2.14	Kegiatan Pelayanan Rawat Jalan di RS Ceria, RS Pahlawan Medical Center, dan RSUD Brigjend H. Hasan Basry, 2019.. <i>Outpatient Services of Ceria Hospital, Pahlawan Medical Center Hospital, and Brigjend H. Hasan Basry Hospital, 2019.</i> 147
4.2.15	Kegiatan Pelayanan Rawat Inap di RS Ceria, RS Pahlawan Medical Center, dan RSUD Brigjend H. Hasan Basry, 2019.. <i>Inpatient Services of Ceria Hospital, Pahlawan Medical Center Hospital, and Brigjend H. Hasan Basry Hospital, 2019.</i> 148
<b>4.3</b>	<b>AGAMA DAN SOSIAL LAINNYA</b> ..... 149
	<b>RELIGION AND OTHER SOCIAL AFFAIRS</b> ..... 149
4.3.1	Jumlah Penduduk Menurut Kecamatan dan Agama yang Dianut di Kabupaten Hulu Sungai Selatan, 2019 ..... <i>Population by Subdistrict and Religion in Hulu Sungai Selatan Regency, 2019</i> ..... 149
4.3.2	Jumlah Tempat Peribadatan Menurut Kecamatan di Kabupaten Hulu Sungai Selatan, 2019 ..... <i>Number of Worship Facilities by Subdistrict in Hulu Sungai Selatan Regency, 2019</i> ..... 150
4.3.3	Jumlah Jemaah Haji yang Diberangkatkan ke Tanah Suci Mekah Menurut Kecamatan di Kabupaten Hulu Sungai Selatan, 2017- 2019..... <i>Number of Hajj Pilgrimms Departureed to the Holyland of Mecca by Subdistrict in Hulu Sungai Selatan Regency, 2017-2019</i> ..... 152
4.3.4	Jumlah Nikah, Talak dan Cerai Menurut Kecamatan di Kabupaten Hulu Sungai Selatan, 2017- 2019..... <i>Number of Marriages and Divorces by Subdistrict in Hulu Sungai Selatan Regency, 2017- 2019</i> ..... 153
4.3.5	Jumlah Perceraian Menurut Faktor dan Kecamatan di Kabupaten Hulu Sungai Selatan, 2019..... <i>Number of Divorces by Factors and Subdistrict in Hulu Sungai Selatan Regency, 2019</i> ..... 155
4.3.6	Jumlah Perkara yang Diterima dan Diputuskan Menurut Bulan di Pengadilan Agama Nagara Kab. Hulu Sungai Selatan, 2019 ..... 157

	halaman page
	<i>Number of Accepted Case and Verdict Case by Month in Religion Court Nagara of Hulu Sungai Selatan Regency, 2019</i> ..... 157
4.3.7	<i>Jumlah Perkara yang Diterima dan Diputuskan Menurut Jenis Perkara di Pengadilan Agama Nagara Kab. Hulu Sungai Selatan, 2019</i> ..... 158
	<i>Number of Accepted Case and Verdict Case by Type of Case in Religion Court Nagara of Hulu Sungai Selatan Regency, 2019</i> ..... 158
4.3.8	<i>Jumlah Desa<sup>1</sup>/Kelurahan yang Mengalami Bencana Alam<sup>2</sup> Menurut Kecamatan di Kabupaten Hulu Sungai Selatan, 2014-2019</i> ..... 159
	<i>Number of Villages<sup>1</sup> that Had natural Disaster<sup>2</sup> by Sub District in Hulu Sungai Selatan Regency, 2014-2019</i> ..... 159
4.3.9	<i>Jumlah Bencana Alam, Korban, dan Taksiran Kerugiannya di Kabupaten Hulu Sungai Selatan, 2019</i> ..... 162
	<i>Number of Disaster, Victim, and Its Loss Estimating in Hulu Sungai Selatan Regency, 2019</i> ..... 162
4.3.10	<i>Jumlah Kerusakan Rumah yang Diakibatkan Bencana Alam Menurut Kecamatan di Kabupaten Hulu Sungai Selatan, 2018 dan 2019</i> ..... 163
	<i>Number of Damaged Houses Due to Natural Disaster by Subdistrict in Hulu Sungai Selatan Regency, 2018 and 2019.</i> 163
4.3.11	<i>Jumlah Korban dan Santunan Menurut Sifat Cidera di Kabupaten Hulu Sungai Selatan, 2019</i> ..... 164
	<i>Number of Victims and Compensation by Injury in Hulu Sungai Selatan Regency, 2019</i> ..... 164
4.3.12	<i>Jumlah Armada dan Tenaga Pemadam Kebakaran Menurut Kecamatan di Kabupaten Hulu Sungai Selatan, 2019</i> ..... 165
	<i>Number of Car and Firefighters by Subdistrict in Hulu Sungai Selatan Regency, 2019</i> ..... 165
<b>4.4</b>	<b>KRIMINALITAS</b> ..... <b>166</b>
	<b>CRIME</b> ..... <b>166</b>
4.4.1	<i>Jumlah Tindak Pidana yang Dilaporkan Menurut Kepolisian Sektor di Kabupaten Hulu Sungai Selatan, 2016–2019</i> ..... 166

	halaman page
	<i>Number of Reported Criminal Cases by Subdistrict Police Office in Hulu Sungai Selatan Regency, 2015–2019</i> ..... 166
4.4.2	Persentase Penyelesaian Tindak Pidana Menurut Kepolisian Sektor di Kabupaten Hulu Sungai Selatan, 2016–2019..... 167
	<i>Percentage of Crime Clearance Rate by Subdistrict Police Office in Hulu Sungai Selatan Regency, 2016–2019</i> ..... 167
4.4.3	Jumlah Tindak Pidana yang Dilaporkan dan Diselesaikan Menurut Jenis Tindak Pidana di Kabupaten Hulu Sungai Selatan, 2019..... 168
	<i>Number of Reported and Cleared Criminal Cases by Type of Cases in Hulu Sungai Selatan Regency, 2019</i> ..... 168
4.4.4	Jumlah Kecelakaan, Kerugian Material, dan Korban Menurut Bulan di Kabupaten Hulu Sungai Selatan, 2019.... 169
	<i>Number of Accident, Financial Loss, and Victims by Month in Hulu Sungai Selatan Regency, 2019</i> ..... 169
4.4.5	Jumlah Tindak Pidana Khusus yang Diterima dan Diselesaikan Menurut Jenis Tindak Pidana di Kejaksaan Negeri Kab. Hulu Sungai Selatan, 2019..... 170
	<i>Number of Accepted and Completed Special Case by Type of Case in District Prosecutor of Hulu Sungai Selatan Regency, 2019</i> ..... 170
4.4.6	Jumlah Tindak Pidana Umum yang Diterima dan Diselesaikan Menurut Bulan di Kejaksaan Negeri Kab. Hulu Sungai Selatan, 2019..... 171
	<i>Number of Accepted and Completed General Case by Month in District Prosecutor of Hulu Sungai Selatan Regency, 2019..</i> 171
4.4.7	Jumlah Tindak Pidana Umum yang Diterima dan Diselesaikan Menurut Jenis Tindak Pidana di Kejaksaan Negeri Kab. Hulu Sungai Selatan, 2019..... 172
	<i>Number of Accepted and Completed Special Case by Type of Case in District Prosecutor of Hulu Sungai Selatan Regency, 2019</i> ..... 172
4.4.8	Jumlah Perkara Pidana dan Perdata di Pengadilan Negeri Kandangan Kabupaten Hulu Sungai Selatan, 2019..... 173
	<i>Number of Penal Law and Civil Law Cases in District Court Kandangan of Hulu Sungai Selatan Regency, 2019</i> ..... 173

	halaman page	
4.4.9	Jumlah Narapidana Menurut Bulan dan Lamanya Hukuman di Kabupaten Hulu Sungai Selatan, 2019..... <i>Number of Convict by Month and Punishment Period in Hulu Sungai Selatan Regency, 2019.....</i>	174 174
4.4.10	Jumlah Narapidana Menurut Bulan, Tingkat Usia, dan Jenis Kelamin Kabupaten Hulu Sungai Selatan, 2019 ..... <i>Number of Convict by Month, Age Group, and Sex in Hulu Sungai Selatan Regency, 2019.....</i>	175 175
4.4.11	Jumlah Narapidana Menurut Bulan, Jenis Pidana, dan Jenis Kelamin Kabupaten Hulu Sungai Selatan, 2019..... <i>Number of Prisoner by Month, Punishment Type, and Sex in Hulu Sungai Selatan Regency, 2019.....</i>	176 176
4.4.12	Jumlah Pecandu Narkoba yang Melapor di Badan Narkotika Nasional Kabupaten Hulu Sungai Selatan Menurut Kelompok Umur, 2019..... <i>Number of Drug Addicts Reported in National Narcotics Agency of Hulu Sungai Selatan Regency by Age Group, 2019</i>	177 177
4.4.13	Jumlah Pecandu Narkoba yang Melapor di Badan Narkotika Nasional Kabupaten Hulu Sungai Selatan Menurut Tingkat Pendidikan Tertinggi yang Ditamatkan, 2019..... <i>Number of Drug Addicts Reported in National Narcotics Agency of Hulu Sungai Selatan Regency by Educational Attainment, 2019.....</i>	178 178
4.4.14	Jumlah Pecandu Narkoba yang Melapor di Badan Narkotika Nasional Kabupaten Hulu Sungai Selatan Menurut Jenis Pekerjaan, 2019..... <i>Number of Drug Addicts Reported in National Narcotics Agency of Hulu Sungai Selatan Regency by Type of Work, 2019.....</i>	179 179
4.4.15	Jumlah Pecandu Narkoba yang Melapor di Badan Narkotika Nasional Kabupaten Hulu Sungai Selatan Menurut Jenis Zat Kandungan, 2019..... <i>Number of Drug Addicts Reported in National Narcotics Agency of Hulu Sungai Selatan Regency by Type of Substance, 2019.....</i>	180 180

	halaman
	<i>page</i>
<b>4.5 KEMISKINAN DAN PEMBANGUNAN MANUSIA .....</b>	<b>181</b>
<b><i>POVERTY AND HUMAN DEVELOPMENT .....</i></b>	<b>181</b>
4.5.1 Garis Kemiskinan, Penduduk Miskin, dan Gini Rasio di Kabupaten Hulu Sungai Selatan, 2010–2019 .....	181
<i>Poverty Line, Number of Poor People, and Gini Ratio in Hulu Sungai Selatan Regency, 2010–2019.....</i>	181
4.5.2 Indeks Kedalaman Kemiskinan dan Indeks Keparahan Kemiskinan di Kabupaten Hulu Sungai Selatan, 2012–2019.....	182
<i>Poverty Line, Number of Poor People, and Gini Ratio in Hulu Sungai Selatan Regency, 2010–2019.....</i>	182
4.5.3 Jumlah Penerima Program Usaha Ekonomi Produktif dan Rumah Sejahtera Menurut Kecamatan di Kabupaten Hulu Sungai Selatan, 2019 .....	183
<i>Number of Recipient of Productive Economic Enterprises and Prosperous Homes by Subdistrict in Hulu Sungai Selatan Regency, 2019.....</i>	183
4.5.4 Jumlah Penyandang Masalah Kesejahteraan Sosial (PMKS) di Kabupaten Hulu Sungai Selatan, 2019.....	184
<i>Number of of Sosial Welfare Problem in Hulu Sungai Selatan Regency, 2019.....</i>	184
4.5.5 Jumlah Panti Asuhan dan Anak Asuh di Kabupaten Hulu Sungai Selatan, 2019 .....	185
<i>Number of Orphanages and Children in Care Every in Hulu Sungai Selatan Regency, 2019.....</i>	185
4.5.6 Potensi Sumber Kesejahteraan Sosial (PSKS) di Kabupaten Hulu Sungai Selatan, 2019.....	186
<i>Potential Sources of Sosial Welfare in Hulu Sungai Selatan Regency, 2019.....</i>	186
4.5.7 Indeks Pembangunan Manusia (IPM) dan Indikatornya Kabupaten Hulu Sungai Selatan, 2010–2019 .....	189
<i>Human Development Index (HDI) and It's Indicator Hulu Sungai Selatan Regency, 2010–2019.....</i>	189
4.5.8 Garis Kemiskinan, Penduduk Miskin, dan Gini Rasio di Kabupaten Hulu Sungai Selatan, 2010–2019 .....	190
<i>Poverty Line, Number of Poor People, and Gini Ratio in Hulu Sungai Selatan Regency, 2010–2019.....</i>	190

	halaman page
<b>5</b>	<b>PERTANIAN, KEHUTANAN, PETERNAKAN DAN PERIKANAN / AGRICULTURE, FORESTRY, LIVERSTOCK, AND FISHERY</b> 191
<b>5.1</b>	<b>HORTIKULTURA</b> 201
	<b>HORTICULTURE</b> 201
5.1.1	Luas Panen Tanaman Sayuran Menurut Kecamatan dan Jenis Sayuran di Kabupaten Hulu Sungai Selatan (Ha), 2019..... 201
	<i>Harvested Area of Vegetables by Subdistrict and Kind of Plant in Hulu Sungai Selatan Regency (Ha), 2019</i> ..... 201
5.1.2	Produksi Tanaman Sayuran Menurut Kecamatan dan Jenis Sayuran di Kabupaten Hulu Sungai Selatan (ton), 2018 dan 2019..... 204
	<i>Production of Vegetables by Subdistrict and Kind of Plant in Hulu Sungai Selatan Regency (ton), 2018 and 2019</i> ..... 204
5.1.3	Luas Panen Tanaman Sayuran dan Buah-Buahan Semusim Menurut Jenis Tanaman di Kabupaten Hulu Sungai Selatan (Ha), 2016-2019 ..... 207
	<i>Harvested Area of Seasonal Vegetables and Fruits by Kind Of Plant in Hulu Sungai Selatan Regency (Ha), 2016-2019</i> ..... 207
5.1.4	Produksi Tanaman Sayuran dan Buah-Buahan Semusim Menurut Jenis Tanaman di Kabupaten Hulu Sungai Selatan (Ton), 2016-2019 ..... 208
	<i>Production of Seasonal Vegetables and Fruits by Kind Of Plant in Hulu Sungai Selatan Regency (ton), 2016-2019</i> ..... 208
5.1.5	Luas Panen tanaman Biofarmaka Menurut Kecamatan dan Jenis Tanaman (m <sup>2</sup> ) di Kabupaten Hulu Sungai Selatan, 2018 dan 2019 ..... 209
	<i>Harvested Area of Medicinal Plants by sub District and Kind of Plant (m<sup>2</sup>) in Hulu Sungai Selatan Regency, 2018 and 2019</i> 209
5.1.6	Produksi Tanaman Biofarmaka Menurut Kecamatan dan Jenis Tanaman (kg) di Kabupaten Hulu Sungai Selatan, 2018 dan 2019 ..... 211
	<i>Production of Medicinal Plants by sub District and Kind of Plant (kg) in Hulu Sungai Selatan Regency, 2018 and 2019</i> .... 211
5.1.7	Luas Panen Tanaman Biofarmaka Menurut Jenis Tanaman (m <sup>2</sup> ) di Kabupaten Hulu Sungai Selatan, 2016-2019..... 213



	halaman page
	<i>Harvested Area of Medicinal Plants by Kind of Plant (m<sup>2</sup>) in Hulu Sungai Selatan Regency, 2016-2019</i> .....
5.1.8	213
	Produksi Tanaman Biofarmaka Menurut Jenis Tanaman (kg) di Kabupaten Hulu Sungai Selatan, 2016-2019.....
	214
	<i>Production of Medicinal Plants by Kind of Plant (kg) in Hulu Sungai Selatan Regency, 2016-2018</i> .....
5.1.9	214
	Luas Panen Tanaman Hias Menurut Kecamatan dan Jenis Tanaman (m <sup>2</sup> ) di Kabupaten Hulu Sungai Selatan, 2018 dan 2019.....
	215
	<i>Harvested Area of Ornamental Plants by sub District and Kind of Plant (m<sup>2</sup>) in Hulu Sungai Selatan Regency, 2018 and 2019</i> .....
5.1.10	215
	Produksi Tanaman Hias Menurut Kecamatan dan Jenis Tanaman (tangkai) di Kabupaten Hulu Sungai Selatan, 2018 dan 2019 .....
	217
	<i>Production of Ornamental Plants by sub District and Kind of Plant (stalks) in Hulu Sungai Selatan Regency, 2018 and 2019</i> .....
	217
5.1.11	219
	Luas Panen Tanaman Hias Menurut Jenis Tanaman (m <sup>2</sup> ) di Kabupaten Hulu Sungai Selatan, 2016-2019.....
	219
	<i>Harvested Area of Ornamental Plants by Kind of Plant (m<sup>2</sup>) in Hulu Sungai Selatan Regency, 2016-2019</i> .....
5.1.12	219
	Produksi Tanaman Hias Menurut Jenis Tanaman (tangkai) di Kabupaten Hulu Sungai Selatan, 2016-2019.....
	220
	<i>Production of Ornamental Plants by Kind of Plant (stalks) in Hulu Sungai Selatan Regency, 2016-2019</i> .....
	220
5.1.13	221
	Produksi Buah-buahan Menurut Kecamatan dan Jenis Buah di Kabupaten Hulu Sungai Selatan (ton), 2019.....
	221
	<i>Production of Fruits by Subdistrict and Kind of Fruit in Hulu Sungai Selatan Regency (ton), 2019</i> .....
5.1.14	221
	Produksi Buah-buahan dan Sayuran Menurut Jenis Tanaman di Kabupaten Hulu Sungai Selatan (ton), 2016-2019.....
	224
	<i>Production of Fruits and Vegetables by Kind of Plant in Hulu Sungai Selatan Regency (ton), 2016-2019</i> .....
	224
<b>5.2</b>	<b>PERKEBUNAN</b> .....
	225
	<b>ESTATE CROPS</b> .....
	225

	halaman page
5.2.1	Luas Areal Tanaman Perkebunan Menurut Kecamatan dan Jenis Tanaman (ha) di Kabupaten Hulu Sungai Selatan, 2018 dan 2019 ..... 226 <i>Planted Area of Estate Crops by sub District and Type of Crops (ha) in Hulu Sungai Selatan Regency, 2018 dan 2019...</i> 226
5.2.2	Produksi Perkebunan Menurut Kecamatan dan Jenis Tanaman (ton) di Kabupaten Hulu Sungai Selatan, 2018 dan 2019 ..... 229 <i>Production of Estate by Sub District and Type of Crops (ton) in Hulu Sungai Selatan Regency, 2018 dan 2019.....</i> 229
<b>5.3</b>	<b>KEHUTANAN ..... 233</b> <b>FORESTRY ..... 233</b>
5.3.1	Luas Kawasan Hutan Menurut Kecamatan di Kabupaten Hulu Sungai Selatan (Ha),2019..... 233 <i>Forest Area by Subdistrict in Hulu Sungai Selatan Regency (Ha), 2019.....</i> 233
<b>5.4</b>	<b>PETERNAKAN..... 235</b> <b>LIVESTOCK..... 235</b>
5.4.1	Populasi Ternak Menurut Kecamatan dan Jenis Ternak di Kabupaten Hulu Sungai Selatan, 2019..... 235 <i>Livestock Population by Subdistrict and Kind of Livestock in Hulu Sungai Selatan Regency, 2019.....</i> 235
5.4.2	Populasi Unggas Menurut Kecamatan dan Jenis Unggas di Kabupaten Hulu Sungai Selatan, 2019..... 236 <i>Poultry Population by Subdistrict and Kind of Poultry in Hulu Sungai Selatan Regency, 2019.....</i> 236
5.4.3	Produksi Daging Ternak Menurut Kecamatan dan Jenis Ternak (Kg) di Kabupaten Hulu Sungai Selatan, 2018-2019 237 <i>Meat Production by Subdistrict and Kind of Livestock(Kg) in Hulu Sungai Selatan Regency, 2018 dan 2019 .....</i> 237
5.4.4	Produksi Daging Unggas Menurut Kecamatan dan Jenis Unggas (Kg) di Kabupaten Hulu Sungai Selatan, 2018 dan 2019..... 239 <i>Poultry Meat Production by Subdistrict and Kind of Poultry (Kg) in Hulu Sungai Selatan Regency, 2018 and 2019 .....</i> 239

	halaman <i>page</i>
5.4.5	Produksi Telur Unggas dan Susu Sapi Menurut Kecamatan di Kabupaten Hulu Sungai Selatan, 2018 dan 2019..... 240 <i>Production of Poultry Eggs and Cow Milk by Subdistrict and Kind of Poultry (Kg) in Hulu Sungai Selatan Regency, 2018 and 2019</i> ..... 240
<b>5.5</b>	<b>PERIKANAN..... 242</b> <b>FISHERY..... 242</b>
5.5.1	Produksi dan Nilai Produk Perikanan Tangkap Menurut Kecamatan dan Jenis Penangkapan di Kabupaten Hulu Sungai Selatan, 2019 ..... 242 <i>Production and Production Value of Fish Capture by Subdistrict and Type of captures in Hulu Sungai Selatan Regency, 2019</i> ..... 242
5.5.2	Produksi dan Nilai Produk Perikanan Tangkap di Perairan Umum Menurut Kecamatan dan Lokasi di Kabupaten Hulu Sungai Selatan, 2019 ..... 243 <i>Production and Production Value of Fish Capture by Subdistrict and Location in Hulu Sungai Selatan Regency, 2019</i> ..... 243
5.5.3	Produksi dan Nilai Produk Perikanan Budidaya Menurut Kecamatan dan Jenis Budidaya di Kabupaten Hulu Sungai Selatan, 2019 ..... 245 <i>Production and Production Value of Aquaculture by Subdistrict and Location in Hulu Sungai Selatan Regency, 2019</i> ..... 245
<b>6</b>	<b>PERTAMBANGAN DAN ENERGI..... 251</b> <b>MINING AND ENERGY..... 251</b>
6.1	Daya Terpasang, Produksi, dan Distribusi Listrik PT. PLN (Persero) ULP Kandangan di Kabupaten Hulu Sungai Selatan, 2011–2019 ..... 257 <i>Installed Capacity, Production, and Distribution of Electricity of State Electricity Company at Kandangan Branch Level in Hulu Sungai Selatan Regency, 2011–2019</i> ..... 257

	halaman page
6.2	Daya Terpasang, Produksi, dan Distribusi Listrik PT. PLN (Persero) ULP Daha di Kabupaten Hulu Sungai Selatan, 2012–2019 ..... 258 <i>Installed Capacity, Production, and Distribution of Electricity of State Electricity Company at Daha Branch Level in Hulu Sungai Selatan Regency, 2012–2018</i> ..... 258
6.3	Jumlah Pelanggan, Total Daya Terpasang, dan Listrik Terjual PT. PLN (Persero) ULP Kandangan Menurut Jenis Tarif di Kabupaten Hulu Sungai Selatan, 2019..... 259 <i>Number of Registered Electricity Costumers, Installed Capacity, and Electricity Sold of State Electricity Company at Kandangan Branch Level byType of Fare in Hulu Sungai Selatan Regency, 2019</i> ..... 259
6.4	Jumlah Pelanggan, Total Daya Terpasang, dan Listrik Terjual PT. PLN (Persero) ULP Daha Menurut Jenis Tarif di Kabupaten Hulu Sungai Selatan, 2019..... 260 <i>Number of Registered Electricity Costumers, Installed Capacity, and Electricity Sold of State Electricity Company at Daha Branch Level byType of Fare in Hulu Sungai Selatan Regency, 2019</i> ..... 260
6.5	Jumlah Pelanggan Listrik Menurut Kecamatan di Kabupaten Hulu Sungai Selatan, 2012–2019..... 261 <i>Number of Registered Electricity Costumers by Subdistrict in Hulu Sungai Selatan Regency, 2012–2019</i> ..... 261
6.6	Jumlah Pelanggan, Air yang Disalurkan, dan Nilai Penjualan Menurut Wilayah di Kabupaten Hulu Sungai Selatan, 2019 ..... 262 <i>Number of Customer, Distributed Clean Water, and Value by Area in Hulu Sungai Selatan Regency, 2019</i> ..... 262
6.7	Jumlah Pelanggan Listrik Menurut Kecamatan di Kabupaten Hulu Sungai Selatan, 2019..... 263 <i>Number of Customer, Distributed Clean Water, and Value by Type of Customers in Hulu Sungai Selatan Regency, 2019</i> ..... 263
6.8	Jumlah Air yang Disalurkan dan Nilai Penjualan Menurut Bulan di Kabupaten Hulu Sungai Selatan, 2019..... 264 <i>Number of Distributed Clean Water and Value by Month in Hulu Sungai Selatan Regency, 2019</i> ..... 264

	halaman Page
6.9	265
<i>Jumlah Stasiun Pengisian Bahan Bakar Umum (SPBU) Menurut Kecamatan di Kabupaten Hulu Sungai Selatan, 2018-2019.....</i>	
<i>Number of Gas Station by Subdistrict in Hulu Sungai Selatan Regency, 2018-2019 .....</i>	
<b>7</b>	<b>267</b>
<b>PARIWISATA</b>	
	267
<b>TOURISM</b>	
7.1	274
<i>Jumlah Restoran/Rumah Makan Menurut Kecamatan di Kabupaten Hulu Sungai Selatan, 2016-2019.....</i>	
<i>Number of Restaurant by Subdistrict in Hulu Sungai Selatan Regency, 2016-2019 .....</i>	
7.2	275
<i>Jumlah Hotel dan Akomodasi lain Menurut Kecamatan dan Jenis Akomodasi di Kabupaten Hulu Sungai Selatan, 2019.....</i>	
<i>Number of Hotel and Other Accomodations by Subdistrict and Type of Accomodations in Hulu Sungai Selatan Regency 2019 .....</i>	
7.3	276
<i>Jumlah Wisatawan Asing dan Wisatawan Domestik Menurut Bulan di Kabupaten Hulu Sungai Selatan, 2019 ...</i>	
<i>Number Foreign and Domestic Tourist by Month in Hulu Sungai Selatan Regency, 2019 .....</i>	
<b>8</b>	<b>277</b>
<b>TRANSPORTASI DAN KOMUNIKASI/ TRANSPORTATION AND COMMUNICATION</b>	
<b>8.1</b>	<b>283</b>
<b>TRANSPORTASI .....</b>	
<b>8.1</b>	<b>283</b>
<b>TRANSPORTATION .....</b>	
8.1.1	283
<i>Panjang Jalan Menurut Kecamatan dan Pemerintahan yang Berwenang Mengelolanya di Kabupaten Hulu Sungai Selatan (km), 2019.....</i>	
<i>Length of Roads by Subdistrict and Level of Government Authority in Hulu Sungai Selatan Regency (km), 2019.....</i>	
8.1.2	284
<i>Panjang Jalan Menurut Jenis Permukaan Jalan dan Pemerintahan yang Berwenang Mengelolanya di Kabupaten Hulu Sungai Selatan (km), 2019 .....</i>	

	halaman
	Page
	<i>Length of Roads by Type of Road Surface and Level of Government Authority in Hulu Sungai Selatan Regency (km), 2019</i> .....
	284
8.1.3	Panjang Jalan Menurut Kondisi Jalan dan Pemerintahan yang Berwenang Mengelolanya di Kabupaten Hulu Sungai Selatan (km), 2019 .....
	285
	<i>Length of Roads by Road Condition and Level of Government Authority in Hulu Sungai Selatan Regency (km), 2019</i> .....
	285
8.1.4	Panjang Jalan Menurut Klasifikasi Jalan dan Pemerintahan yang Berwenang Mengelolanya di Kabupaten Hulu Sungai Selatan (km), 2019 .....
	286
	<i>Length of Roads by Road Classification and Level of Government Authority in Hulu Sungai Selatan Regency (km), 2019</i> .....
	286
8.1.5	Panjang Jalan Kabupaten Menurut Kecamatan dan Jenis Permukaan Jalan di Kabupaten Hulu Sungai Selatan (km), 2019 .....
	287
	<i>Length of Regency Roads by Subdistrict and Type of Road Surface in Hulu Sungai Selatan Regency (km), 2019</i> .....
	287
8.1.6	Panjang Jalan Kabupaten Menurut Kecamatan dan Kondisi Jalan di Kabupaten Hulu Sungai Selatan (km), 2019 .....
	288
	<i>Length of Regency Roads by Subdistrict and Road Condition in Hulu Sungai Selatan Regency (km), 2019</i> .....
	288
8.1.7	Jumlah Jembatan Menurut Kecamatan dan Jenis Jembatan di Kabupaten Hulu Sungai Selatan, 2019.....
	289
	<i>Number of Bridge by Subdistrict and Type of Bridge in Hulu Sungai Selatan Regency, 2019</i> .....
	289
8.1.8	Jumlah Kendaraan Bermotor Menurut Jenis Kendaraan di Kabupaten Hulu Sungai Selatan, 2019.....
	290
	<i>Number of Motor Vehicles by Type of Vehicle in Hulu Sungai Selatan Regency, 2019</i> .....
	290
8.1.9	Jumlah Angkutan Darat Menurut Jenis Kendaraan di Kabupaten Hulu Sungai Selatan, 2017-2019.....
	291
	<i>Number of Land Transportation by Type of Vehicle in Hulu Sungai Selatan Regency, 2017-2019</i> .....
	291

	halaman
	Page
<b>8.2 KOMUNIKASI</b> .....	292
<b>8.2 COMMUNICATION</b> .....	292
8.2.1 <i>Jumlah Kantor Pos Cabang Pembantu dan Pemeriksa Menurut Kecamatan di Kabupaten Hulu Sungai Selatan, 2015–2019</i> .....	292
<i>Number of Supporting Branch and Examiner Post Office by Subdistrict in Hulu Sungai Selatan Regency, 2015–2019</i> .....	292
8.2.2 <i>Jumlah Surat dan Paket yang Dikirim Menurut Kecamatan di Kabupaten Hulu Sungai Selatan, 2019</i> .....	293
<i>Number of Sent Mail and Package by Subdistrict in Hulu Sungai Selatan Regency, 2019</i> .....	293
8.2.3 <i>Jumlah Menara Telekomunikasi (BTS) di Kabupaten Hulu Sungai Selatan, 2019</i> .....	294
<i>Number of Telecommunication Tower (BTS) in Hulu Sungai Selatan Regency, 2019</i> .....	294
8.2.4 <i>Jumlah Usaha TV Kabel yang Bekerja Sama dengan Dinas Komunikasi dan Informatika Kabupaten Hulu Sungai Selatan, 2019</i> .....	295
<i>Number of Cable TV Businesses Working in Cooperation with Communications and Informatics Services of Hulu Sungai Selatan Regency, 2019</i> .....	295
8.2.5 <i>Jumlah Titik Internet Gratis Menurut Kecamatan di Kabupaten Hulu Sungai Selatan, 2019</i> .....	296
<i>Number of free internet hotspot by Subdistrict in Hulu Sungai Selatan Regency, 2019</i> .....	296
<b>9 PERBANKAN, KOPERASI DAN HARGA</b> .....	297
<b>BANKING, COOPERATIVE AND PRICES</b> .....	297
9.1 <i>Jumlah Koperasi Aktif Menurut Kecamatan Di Kabupaten Hulu Sungai Selatan 2016–2019</i> .....	302
<i>Number of Active Cooperatives by Subdistrict in Hulu Sungai Selatan Regency, 2016–2019</i> .....	302
9.2 <i>Jumlah Koperasi Menurut Jenis Koperasi dan Kecamatan di Kabupaten Hulu Sungai Selatan, 2019</i> .....	303
<i>Number of Cooperatives by Type of Cooperative and Subdistrict in Hulu Sungai Selatan Regency, 2019</i> .....	303

	halaman page
9.3	Jumlah Perusahaan, Tenaga Kerja, dan Nilai Produksi Industri Kecil dan Menengah Menurut Jenis Industri di Kabupaten Hulu Sungai Selatan, 2019..... 304 <i>Number of Establishment, Employees, and Production Value Small and Medium Industry by Industrial Classification in Hulu Sungai Selatan Regency, 2019.....</i> 304
9.4	Jumlah Perusahaan Industri Menurut Kelompok Industri dan Bentuk Badan Hukum di Kabupaten Hulu Sungai Selatan, 2019 ..... 305 <i>Number of Industrial Company by Industrial Classification and Type of Business Entity in Hulu Sungai Selatan Regency, 2019.....</i> 305
<b>10</b>	<b>PENGELUARAN PENDUDUK..... 307</b> <b>POPULATION EXPENITURE..... 307</b>
10.1	Rata-rata Pengeluaran dan Persentase Rata-rata Pengeluaran Per Kapita Sebulan Menurut Kelompok Makanan di Kabupaten Hulu Sungai Selatan, 2018 dan 2019..... 312 <i>Average Expenditure and Percentage of Average Expenditure Per Capita Per Month by Food Group in Hulu Sungai Selatan Regency, 2018 and 2019.....</i> 312
10.2	Rata-rata Pengeluaran dan Persentase Rata-rata Pengeluaran Per Kapita Sebulan Menurut Kelompok Bukan Makanan di Kabupaten Hulu Sungai Selatan, 2018 dan 2019..... 313 <i>Average Expenditure and Percentage of Average Expenditure Per Capita Per Month by Non-Food Group in Hulu Sungai Selatan Regency, 2018 and 2019.....</i> 313
10.3	Persentase Penduduk Menurut Golongan Pengeluaran Per Kapita Sebulan di Kabupaten Hulu Sungai Selatan, 2017-2019..... 314 <i>Percentage of Population by Expenditure Per Capita Per Month Class in Hulu Sungai Selatan Regency, 2017-2019.....</i> 314
10.4	Kebutuhan Hidup Minimum (KHM) Menurut Bulan di Kabupaten Hulu Sungai Selatan, 2018 dan 2019..... 315



	halaman <i>page</i>
Minimum Living Need by Month in Hulu Sungai Selatan Regency, 2018 and 2019.....	315
<b>11 PERDAGANGAN.....</b>	<b>317</b>
<b>TRADE.....</b>	<b>317</b>
11.1 Jumlah Sarana Perdagangan Menurut Jenisnya di Pasar Kandangan, 2017–2019.....	323
<i>Number of Trading Facility by Its Type in Kandangan Market, 2017–2019.....</i>	<i>323</i>
11.2 Jumlah Sarana Perdagangan Menurut Jenisnya di Pasar Nagara, 2017–2019.....	324
<i>Number of Trading Facility by Its Type in Nagara Market, 2017–2019.....</i>	<i>324</i>
11.3 Jumlah Pasar Menurut Kecamatan di Kabupaten Hulu Sungai Selatan, 2016–2019.....	325
<i>Number of Market by Subdistrict in Hulu Sungai Selatan Regency, 2016–2019.....</i>	<i>325</i>
11.4 Jumlah Perizinan yang diterbitkan Menurut Jenis Perizinan dan Bulan di Kabupaten Hulu Sungai Selatan, 2019.....	326
<i>Number of Registration Published by Type and Month in Hulu Sungai Selatan Regency, 2019.....</i>	<i>326</i>
<b>12 SISTEM NERACA NASIONAL/SYSTEM OF NATIONAL ACCOUNTS.....</b>	<b>327</b>
12.1 Produk Domestik Regional Bruto Atas Dasar Harga Berlaku (ADHB) Menurut Lapangan Usaha di Kabupaten Hulu Sungai Selatan (juta rupiah), 2015-2019.....	325
<i>Gross Regional Domestic Product at Current Market Prices by Industry in Hulu Sungai Selatan Regency (million rupiahs), 2015-2019.....</i>	<i>325</i>
12.2 Produk Domestik Regional Bruto Atas Dasar Harga Konstan (ADHK) 2010 Menurut Lapangan Usaha di Kabupaten Hulu Sungai Selatan (juta rupiah), 2015-2019..	337
<i>Gross Regional Domestic Product at 2010 Constant Market Prices by Industry in Hulu Sungai Selatan Regency (million rupiahs), 2015-2019.....</i>	<i>337</i>

	halaman page	
12.3	Distribusi Persentase Produk Domestik Regional Bruto Atas Dasar Harga Berlaku Menurut Lapangan Usaha di Kabupaten Hulu Sungai Selatan (persen), 2015-2019..... <i>Percentage Distribution of Gross Regional Domestic Product at Current Market Prices by Industry in Hulu Sungai Selatan Regency (percent), 2015-2019</i> .....	339
12.4	Laju Pertumbuhan Produk Domestik Regional Bruto Atas Dasar Harga Konstan 2010 Menurut Lapangan Usaha di Kabupaten Hulu Sungai Selatan (persen), 2015-2019..... <i>Growth Rate of Gross Regional Domestic Product at 2010 Constant Market Prices by Industry in Hulu Sungai Selatan Regency (percent), 2015-2019</i> .....	341
12.5	Indeks Harga Implisit Produk Domestik Regional Bruto Menurut Lapangan Usaha di Kabupaten Hulu Sungai Selatan (2010=100), 2015-2019 ..... <i>Implicit Price Index of Gross Regional Domestic Product by Industry in Hulu Sungai Selatan Regency (2010=100), 2015-2019</i> .....	343
12.6	Laju Implisit Produk Domestik Regional Bruto Menurut Lapangan Usaha di Kabupaten Hulu Sungai Selatan (2010=100), 2015-2019..... <i>Implicit Growth Rate of Gross Regional Domestic Product by Industry in Hulu Sungai Selatan Regency (2010=100), 2015-2019</i> .....	345
12.7	Produk Domestik Regional Bruto Atas Dasar Harga Berlaku (ADHB) Menurut Pengeluaran di Kabupaten Hulu Sungai Selatan (juta rupiah), 2015-2019..... <i>Gross Regional Domestic Product at Current Market Prices by Type of Expenditure in Hulu Sungai Selatan Regency (million rupiahs), 2015-2019</i> .....	347
12.8	Produk Domestik Regional Bruto Atas Dasar Harga Konstan 2010 (ADHK) Menurut Pengeluaran di Kabupaten Hulu Sungai Selatan (juta rupiah), 2015-2019.. <i>Gross Regional Domestic Product at 2010 Constant Market Prices by Type of Expenditure in Hulu Sungai Selatan Regency (million rupiahs), 2015-2019</i> .....	348

	halaman page
<b>13</b>	<b>PERBANDINGAN ANTAR KABUPATEN/KOTA/ REGENCY/MUNICIPALITY COMPARASION</b> 349
13.1	Jumlah Penduduk Menurut Kabupaten/Kota di Provinsi Kalimantan Selatan, 2015–2019 ..... 355 <i>Population by Regency/Municipality in Kalimantan Selatan Province, 2015–2019</i> ..... 355
13.2	Laju Pertumbuhan Produk Domestik Regional Bruto Atas Dasar Harga Konstan 2010 Menurut Kabupaten/Kota di Provinsi Kalimantan Selatan (persen), 2015–2019 ..... 356 <i>Growth Rate of Gross Regional Domestic Product at 2010 Constant Market Prices by Regency/Municipality in Kalimantan Selatan Province (percent), 2015–2019</i> ..... 356
13.3	Jumlah Penduduk Miskin Menurut Kabupaten/Kota di Provinsi Kalimantan Selatan (ribuan jiwa), 2015–2019..... 357 <i>Number of Poor People by Regency/Municipality in Kalimantan Selatan Province (thousand), 2015–2019</i> ..... 357
13.4	Persentase Penduduk Miskin Menurut Kabupaten/Kota di Provinsi Kalimantan Selatan, 2015–2019 ..... 358 <i>Percentage of Poor People by Regency/Municipality in Kalimantan Selatan Province, 2015–2019</i> ..... 358
13.5	Indeks Pembangunan Manusia Menurut Kabupaten/Kota di Provinsi Kalimantan Selatan, 2015–2019 ..... 359 <i>Human Development Index by Regency/Municipality in Kalimantan Selatan Province, 2015–2019</i> ..... 359

## DAFTAR GAMBAR/LIST OF FIGURES

		halaman Page
1.1	Luas Wilayah Menurut Kecamatan di Kabupaten Hulu Sungai Selatan, 2019 .....	8
	<i>Total Area by Subdistrict in Hulu Sungai Selatan Regency, 2019</i> .....	8
2.1	Jumlah Desa/Kelurahan Menurut Kecamatan di Kabupaten Hulu Sungai Selatan, 2019.....	26
	<i>Number of Villages by Subdistrict in Hulu Sungai Selatan Regency, 2019</i> .....	26
3.1	Persentase Jumlah Penduduk Menurut Kecamatan di Kabupaten Hulu Sungai Selatan, 2019.....	58
	<i>Percentage of Total Population by Subdistrict in Hulu Sungai Selatan Regency, 2019</i> .....	58
4.1	Jumlah Sarana Kesehatan di Kabupaten Hulu Sungai Selatan, 2019 .....	90
	<i>Number of Health Facilities Hulu Sungai Selatan Regency, 2019</i> .....	90
4.2	Persentase Penduduk Miskin di Kabupaten Hulu Sungai Selatan, 2010–2019.....	91
	<i>Percentage of Poor People in Hulu Sungai Selatan Regency, 2010–2019</i> .....	91
5.1	Lima Produksi Tanaman Sayuran dan Buah-Buahan Semusim Terbanyak Menurut Jenis Tanaman di Kabupaten Hulu Sungai Selatan (ton), 2016-2019.....	200
	<i>Higher Five Product of Seasonal Vegetables and Fruits by Kind Of Plant in Hulu Sungai Selatan Regency (ton), 2016-2019</i> .....	200
6.1	Persentase Pelanggan Listrik Menurut Kecamatan di Kabupaten Hulu Sungai Selatan, 2019.....	256
	<i>Percentage of Registered Electricity Costumers by Subdistrict in Hulu Sungai Selatan Regency, 2019</i> .....	256
7.1	Jumlah Rumah Makan/Restoran di Kabupaten Hulu Sungai Selatan, 2016-2019.....	273
	<i>Number of Restouran in Hulu Sungai Selatan Regency, 2016-2019</i> .....	273
8.1	Persentase Panjang Jalan Kabupaten Menurut Kondisi Jalan di Kabupaten Hulu Sungai Selatan (km), 2019.....	282

	halaman
	<i>Page</i>
<i>Length Percentage of Regency Roads by Road Condition in Hulu Sungai Selatan Regency (km), 2019 .....</i>	282
9.1 Jumlah Koperasi Menurut Jenis Koperasi dan Kecamatan di Kabupaten Hulu Sungai Selatan, 2019.....	301
<i>Number of Cooperatives by Type of Cooperative and Subdistrict in Hulu Sungai Selatan Regency, 2019 .....</i>	301
10.1 Persentase Rata-rata Pengeluaran Per Kapita Sebulan Menurut Kelompok Bukan Makanan di Kabupaten Hulu Sungai Selatan, 2019.....	311
<i>Percentage of Average Expenditure Per Capita Per Month by Non-Food Group in Hulu Sungai Selatan Regency, 2019 .....</i>	311
11.1 Jumlah Pasar Menurut Kecamatan di Kabupaten Hulu Sungai Selatan, 2019.....	322
<i>Number of Market by Subdistrict in Hulu Sungai Selatan Regency, 2019.....</i>	322
12.1 Persentase Rata-rata Pengeluaran Per Kapita Sebulan Menurut Kelompok Bukan Makanan di Kabupaten Hulu Sungai Selatan, 2019.....	334
<i>Percentage of Average Expenditure Per Capita Per Month by Non-Food Group in Hulu Sungai Selatan Regency, 2019 .....</i>	334
13.1 Indeks Pembangunan Manusia Menurut Kabupaten/Kota di Provinsi Kalimantan Selatan, 2019.....	352
<i>Human Development Index by Regency/Municipality in Kalimantan Selatan Province, 2019 .....</i>	352

<https://hulusungaiselatankab.bps.go.id>

## PENJELASAN UMUM/EXPLANATORY NOTES

Tanda-tanda, satuan-satuan, dan lain-lainnya yang digunakan dalam publikasi ini adalah sebagai berikut:

*Symbols, measurement units, and acronyms which are used in this publication, are as follows:*

### 1. TANDA-TANDA/SYMBOLS

Data tidak tersedia/ <i>Data not available</i>	:	...
Tidak ada atau nol / <i>Null or zero</i>	:	—
Data dapat diabaikan/ <i>Data negligible</i>	:	0
Tanda decimal/ <i>Decimal point</i>	:	,
Data tidak dapat ditampilkan/ <i>Not applicable</i>	:	NA
Angka perkiraan/ <i>Estimated figures</i>	:	e
Angka diperbaiki/ <i>Revised figures</i>	:	r
Angka sementara/ <i>Preliminary figures</i>	:	x
Angka sangat sementara/ <i>Very preliminary figures</i>	:	xx
Angka diperbaiki/ <i>Revised figures</i>	:	r

### 2. SATUAN/UNITS

barel/ <i>barrel</i>	:	158,99 liter/ <i>litres</i> = $1/6,2898 \text{ m}^3$
hektar (ha)/ <i>hectare (ha)</i>	:	10 000 m <sup>2</sup>
kilometer (km)/ <i>kilometres (km)</i>	:	1 000 meter/ <i>meters</i> (m)
knot/ <i>knot</i>	:	1,8523 km/jam (km/hour)
kuintal/ <i>quintal</i>	:	100 kg
KWh	:	1 000 Watt <i>hour</i>
MWh	:	1 000 KWh
liter (untuk beras)/ <i>litre (for rice)</i>	:	0,80 kg
ons/ <i>ounce</i>	:	100 gram/ <i>grams</i>
ton	:	1 000 kg

Satuan lain: buah, dus, butir, helai/lembar, kaleng, batang, pulsa, ton kilometer (ton-km), jam, menit, persen (%).

*Other units: unit, pack, pieces, sheet, tin, pulse, ton-kilometres(ton-km), hour, minute, percent (%).*

Perbedaan angka di belakang koma disebabkan oleh pembulatan angka.

*The difference in decimal numbers is caused by rounding.*

# BAB

# I

## Geografi dan Iklim

## Geography and Climate

Luas Kabupaten  
Hulu Sungai Selatan  
1 804,94 km<sup>2</sup>





<https://hulusungaiselatankab.bps.go.id>

**PENJELASAN TEKNIS**

1. Dalam berbagai literatur, iklim didefinisikan sebagai keragaman keadaan fisik atmosfer, dan perubahan iklim didefinisikan sebagai perubahan pada iklim yang dipengaruhi langsung atau tidak langsung oleh aktivitas manusia yang merubah komposisi atmosfer, yang akan memperbesar keragaman iklim teramati pada periode yang cukup panjang. Secara statistik, perubahan iklim adalah perubahan unsur-unsurnya yang mempunyai kecenderungan naik atau turun secara nyata yang menyertai keragaman harian, musiman, maupun siklus.
2. Suhu adalah derajat panas suatu benda yang menyatakan panas dinginnya benda tersebut. Suhu udara/temperature udara permukaan sendiri merupakan suhu udara bebas pada ketinggian antara 1,20 – 1,25 meter dari permukaan tanah.

**TECHNICAL NOTES**

1. *In the literatures, climate variability defined as the physical state of the atmosphere, and climate change is defined as the change in climate that is influenced directly or indirectly by human activities are changing atmospheric composition, which would enlarge the observed climate variability at a sufficiently long period. Statistically, climate change is the change in the elements that have a tendency to rise or fall significantly that accompany the daily variability, and seasonal cycles.*
2. *Temperature is the degree of heat of an object that states the cold heat of the object. Air temperature / surface air temperature itself is a free air temperature at a height of between 1.20 to 1.25 meters from the ground.*

3. Kelembaban Udara menggambarkan tentang kandungan air di udara yang dapat dinyatakan sebagai kelembaban mutlak, kelembaban nisbi (relatif) maupun defisit tekanan uap air. Kelembaban mutlak adalah kandungan uap air per satuan volume. kelembaban nisbi membandingkan antara kandungan tekanan uap air aktual dengan keadaan jenuhnya dan dinyatakan dalam persen (%).
  4. Curah hujan adalah jumlah presipitasi atau endapan yang turun dari awan-awan hujan ke permukaan pada suatu daerah tertentu, dan diukur dengan alat-alat pengukur curah hujan demi kepentingan data synop dan klimatologi.
  5. Lamanya penyinaran matahari adalah lamanya matahari bersinar yang sampai kepermukaan bumi (dimana alat tersebut terpasang) selama periode sehari dan
3. *Air humidity describes the content of water in the air that can be expressed as absolute humidity, relative humidity (relative) and water vapor pressure deficit. Absolute humidity is the moisture content per unit volume. relative humidity, comparing the content of the actual water vapor pressure to the saturated state and is expressed in percent (%).*
  4. *Rainfall is the amount of precipitation or precipitate fall from rain clouds to the surface in a particular area, and measured by means of measuring rainfall in the interests of data Synop and climatology.*
  5. *The duration of solar radiation is the length of sun shining through the surface of the earth (where the unit is installed) over a period of a day and is measured in hours or written unit per cent in the long.*

diukur dalam satuan jam atau ditulis satuan persen dalam panjang.

6. Satu hari hujan ialah periode selama 24 jam terkumpul curah hujan setinggi 0,5 mm atau lebih. Apabila kurang dari ketentuan tersebut, maka hari hujan dianggap nol meskipun curah hujan tetap diperhitungkan.

6. *A rainy day is a period of 24 hours accumulated rainfall as high as 0.5 mm or more. If the lack of such provision, the rainy day is considered zero even though the rainfall still be calculated.*

**ULASAN**

**DESCRIPTION**

**Keadaan Geografi**

**Geography Condition**

Secara astronomis, Kabupaten Hulu Sungai Selatan terletak di antara - 02°29'59" sd -02°56'10" Lintang Selatan dan 114°51'19"-115°36'19" Bujur Timur.

*Astronomically, Hulu Sungai Selatan Regency located between 02°29'59"-02°56'10" South Latitude and 114°51'19"- 115°36'19" East Longitude.*

Secara geografis, Kabupaten Hulu Sungai Selatan berbatasan dengan Kabupaten Hulu Sungai Utara dan Kabupaten Hulu Sungai Tengah disebelah utara; Kabupaten Banjar dan Kabupaten Kotabaru disebelah timur; Kabupaten Tapin dan Kabupaten Banjar disebelah selatan; dan Kabupaten Hulu Sungai Utara dan Kabupaten Tapin disebelah barat. Kabupaten Hulu Sungai Selatan memiliki luas wilayah 1.804,94 km<sup>2</sup> atau 180.494 hektar.

*Geographically, Hulu Sungai Selatan Regency bordered on the north by Hulu Sungai Utara Regency and Hulu Sungai Tengah Regency; on the east by Banjar Regency and Kotabaru Regency; on the south by Tapin Regency and Banjar Regency; and on the west by Hulu Sungai Utara Regency and Tapin Regency. Total area of Hulu Sungai Selatan Regency is 1,804.94 km<sup>2</sup> or 180,494 hectares.*

Jarak antara Ibukota Kabupaten ke Ibukota Kecamatan:

*Distance between Regency Capital to Subdistrict Capital:*

1. Kandangan-Padang Batung : 7 km
2. Kandangan-Loksado : 35 km
3. Kandangan-Mandala : 14 km
4. Kandangan-Angkinang Selatan: 6 km
5. Kandangan-Sungai Raya : 7 km
6. Kandangan-Simpur : 7 km
7. Kandangan-Kalumpang : 15 km
8. Kandangan-Bayanan : 30 km

1. *Kandangan-Padang Batung: 7 km*
2. *Kandangan-Loksado : 35 km*
3. *Kandangan-Mandala : 14 km*
4. *Kandangan-Angkinang Selatan:6 km*
5. *Kandangan-Sungai Raya : 7 km*
6. *Kandangan-Simpur : 7 km*
7. *Kandangan-Kalumpang : 15 km*
8. *Kandangan-Bayanan : 30 km*

9. Kandangan-Bajayau : 42 km

10. Kandangan-Tambak Bitin : 31 km

### **Keadaan Iklim**

Sepanjang tahun 2019 rata-rata kelembaban udara berkisar antara 59,13 persen sampai dengan 81,63 persen. Sedangkan rata-rata suhu udara berkisar antara 27,45°C-29,47°C. Dilihat dari jumlah hari hujan per bulan selama 2019 disetiap post, hujan paling sering terjadi di bulan Desember dan Januari. Sementara hari hujan paling sedikit terjadi pada bulan Agustus dan September.

9. Kandangan-Bajayau : 42 km

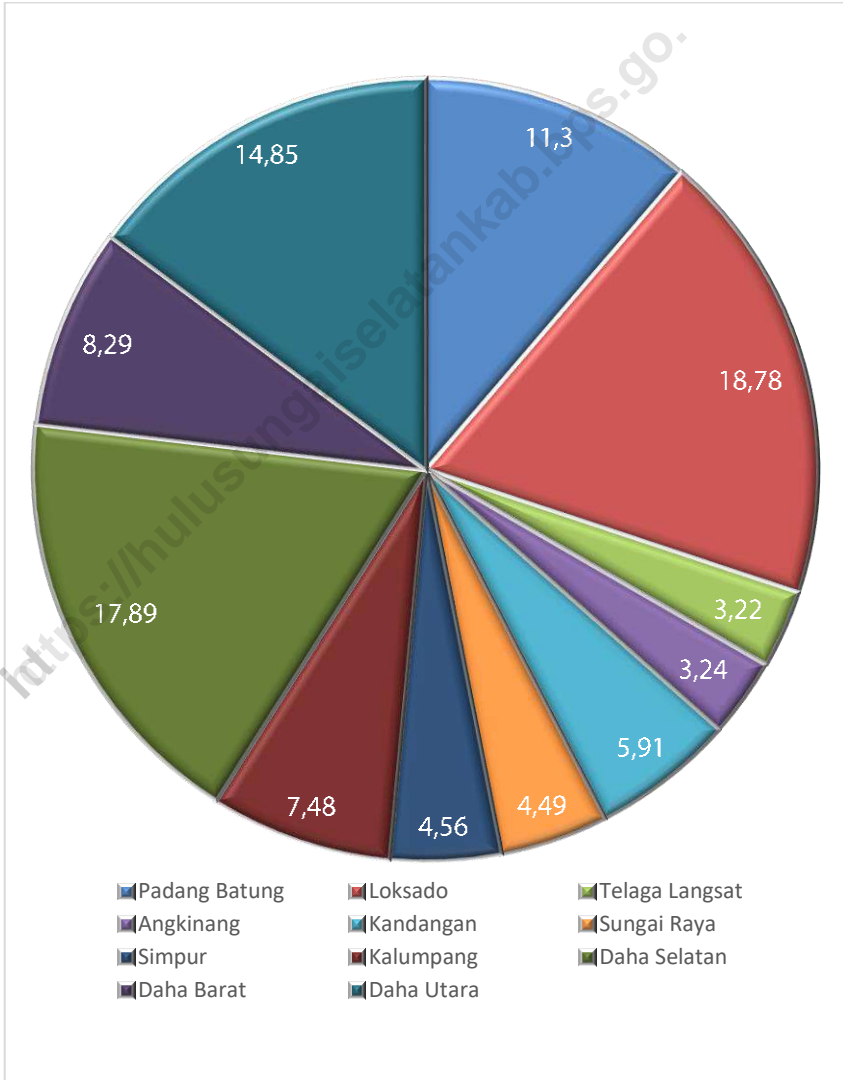
10. Kandangan-Tambak Bitin : 31 km

### **Climate Condition**

*During 2019 the Relative Humidity in Hulu Sungai Selatan averagely varied between 59.13 percent to 81.63 percent. While the average of temperature was between 27,45°C to 29,47°C . During 2019 the highest rainy days in every pos happened in Januari and December. The lowest rainy day happened in August addn September.*

**Gambar** 1.1  
**Picture**

**Luas Wilayah Menurut Kecamatan di Kabupaten Hulu Sungai Selatan, 2019**  
**Total Area by Subdistrict in Hulu Sungai Selatan Regency, 2019**



## 1.1 KEADAAN GEOGRAFI GEOGRAPHY CONDITION

**Tabel** 1.1.1 **Luas Daerah dan Pulau Menurut Kecamatan di Kabupaten Hulu Sungai Selatan, 2019**  
**Table** 1.1.1 **Total Area and Number of Islands by Subdistrict in Hulu Sungai Selatan Regency, 2019**

Kecamatan Subdistrict	Ibukota Kecamatan Capital of Sub District	Luas <sup>1</sup> Total Area <sup>1</sup> (km <sup>2</sup> /sq.km)
(1)	(2)	(3)
Padang Batung	Padang Batung	203,93
Loksado	Loksado	338,89
Telaga Langsat	Mandala	58,08
Angkinang	Angkinang Selatan	58,40
Kandangan	Kandangan Kota	106,71
Sungai Raya	Sungai Raya	80,96
Simpur	Simpur	82,35
Kalumpang	Kalumpang	135,07
Daha Selatan	Bayanan	322,82
Daha Barat	Bajayau	149,62
Daha Utara	Tambak Bitin	268,11
<b>Hulu Sungai Selatan</b>		<b>1 804,94</b>



Lanjutan Tabel/Continued Table 1.1.1

<b>Kecamatan Subdistrict</b>	<b>Persentase terhadap Luas Kabupaten/Kota Percentage to Regency/Municipality's Area</b>	<b>Jumlah Pulau<sup>2</sup> Number of Islands<sup>2</sup></b>
(1)	(4)	(5)
Padang Batung	11,30	1
Loksado	18,78	1
Telaga Langsung	3,22	1
Angkinang	3,24	1
Kandangan	5,91	1
Sungai Raya	4,49	1
Simpur	4,56	1
Kalumpang	7,48	1
Daha Selatan	17,89	1
Daha Barat	8,29	1
Daha Utara	14,85	1
<b>Hulu Sungai Selatan</b>	<b>100,00</b>	<b>1</b>

Catatan/Note: <sup>1</sup> Berdasarkan Peraturan Menteri Dalam Negeri Nomor 137 Tahun 2017 Tanggal 29 Desember 2017/Based on Minister of Home Affairs Regulation Number 137/2017, December 29, 2017

<sup>2</sup> Berdasarkan informasi Kementerian Dalam Negeri Tahun 2018/Based on information from Ministry of Home Affairs, 2018

Sumber/Source: Kementerian Dalam Negeri/Ministry of Home Affairs

**Tabel**  
**Table** 1.1.2

**Tinggi Wilayah dan Jarak ke Ibu Kota Menurut Kecamatan di Kabupaten Hulu Sungai Selatan, 2019**  
*Altitude and Distance to Capital by Subdistrict in Hulu Sungai Selatan Regency, 2019*

Kecamatan <i>Subdistrict</i>	Tinggi Wilayah (mpdl) <i>Altitude (m.a.s.l)</i>	Jarak ke Ibukota Kabupaten <i>Distance to Regency Capital</i>
(1)	(2)	(3)
Padang Batung	...	7
Loksado	...	35
Telaga Langsat	...	14
Angkinang	...	6
Kandangan	...	-
Sungai Raya	...	7
Simpur	...	7
Kalumpang	...	15
Daha Selatan	...	30
Daha Barat	...	42
Daha Utara	...	31

Sumber/Source: Kementerian Dalam Negeri/Ministry of Home Affairs

**Tabel**  
**Table** 1.1.3

**Luas Tanah dan Sertifikat Hak Milik (SHM) yang Diterbitkan Menurut Bulan di Kabupaten Hulu Sungai Selatan, 2019**  
**Area and Certificates that Issued by Month in Hulu Sungai Selatan Regency, 2019**

<b>Bulan</b> <b>Month</b>	<b>Sertifikat Hak Milik</b> <b>Certificate</b>	<b>Luas (m<sup>2</sup>)</b> <b>Total Area (m<sup>2</sup>)</b>
(1)	(2)	(3)
Januari/January	43	21 370
Februari/February	58	50 968
Maret/March	83	105 387
April/April	1 256	1 333 654
Mei/May	498	453 961
Juni/June	1 387	1 622 307
Juli/July	422	600 802
Agustus/August	429	521 454
September/September	99	109 728
Oktober/October	4 093	11 580 029
November/November	23	8 913
Desember/December	20	9 255
<b>Jumlah/Total</b>	<b>8 411</b>	<b>16 417 828</b>

Sumber /Source: Badan Pertanahan Nasional Kabupaten Hulu Sungai Selatan /National Land Agency of Hulu Sungai Selatan Regency

## 1.2 KEADAAN IKLIM CLIMATE CONDITION

Tabel  
Table 1.2.1

Rata-rata Suhu dan Kelembaban Udara Menurut Bulan di  
Kabupaten Hulu Sungai Selatan, 2019  
*Average Temperature and Humidity by Month in Hulu Sungai  
Selatan Regency, 2019*

Bulan Month	Suhu Udara Temperature (°C)			Kelembaban Udara Humidity (%)		
	Min Min	Maks Max	Rata- rata Average	Min Min	Maks Max	Rata- rata Average
(1)	(2)	(3)	(4)	(5)	(6)	(7)
Januari/January	21,95	34,33	28,14	62,00	98,00	80,00
Februari/February	22,30	33,95	28,13	59,00	98,00	78,50
Maret/March	21,83	34,08	27,96	57,50	97,75	77,63
April/April	22,15	34,65	28,40	59,00	97,25	78,13
Mei/May	22,00	35,80	28,90	53,50	98,25	75,88
Juni/June	22,13	35,70	28,92	55,75	97,25	76,50
Juli/July	21,83	35,05	28,44	51,75	94,50	73,13
Agustus/August	21,35	36,38	28,87	49,00	92,50	70,75
September/September	22,13	36,80	29,47	46,75	92,50	69,63
Oktober/October	22,65	35,75	29,20	25,50	92,75	59,13
November/November	22,50	35,93	29,22	44,00	94,50	69,25
Desember/December	21,85	33,05	27,45	67,75	95,50	81,63

Sumber/Source: Laboratorium PTPH Sungai Raya, Kab. Hulu Sungai Selatan /PTPH Laboratory of Hulu Sungai Selatan Regency

**Tabel**  
**Table** 1.2.2

**Penyinaran Matahari Menurut Bulan di Kabupaten Hulu Sungai Selatan (persen), 2015-2019**

**Duration of Sunshine by Month in Hulu Sungai Selatan Regency (percent), 2015-2019**

<b>Bulan Month</b>	<b>2015</b>	<b>2016</b>	<b>2017</b>	<b>2018</b>	<b>2019</b>
(1)	(2)	(3)	(4)	(5)	(6)
Januari/January	49,40	66,91	52,90	44,13	47,62
Februari/February	42,30	49,50	49,00	55,88	55,88
Maret/March	62,40	42,60	39,20	55,80	55,80
April/April	66,70	64,76	65,20	73,75	73,75
Mei/May	72,90	72,65	60,40	68,53	68,53
Juni/June	62,50	65,63	57,70	62,82	62,82
Juli/July	94,80	76,96	61,50	73,70	73,70
Agustus/August	88,50	81,35	56,00	76,97	76,97
September/September	50,10	57,47	76,90	79,67	79,67
Oktober/October	77,60	44,70	59,20	79,95	79,95
November/November	71,10	58,62	58,70	68,97	68,97
Desember/December	63,10	49,98	45,40	45,50	45,50

Sumber/Source: Laboratorium PTPH Sungai Raya, Kab. Hulu Sungai Selatan /PTPH Laboratory of Hulu Sungai Selatan Regency

**Tabel**  
**Table** 1.2.3

**Jumlah Curah Hujan dan Hari Hujan Menurut Bulan dan kecamatan di Kabupaten Hulu Sungai Selatan, 2019**  
**Amount of Precipitation and Number of Rainy Days by Month and Subdistrict in Hulu Sungai Selatan Regency, 2019**

Bulan Month	Padang Batung		Loksado	
	Curah Hujan Precipitation (mm <sup>3</sup> )	Hari Hujan Rainy Days	Curah Hujan Precipitation (mm <sup>3</sup> )	Hari Hujan Rainy Days
(1)	(2)	(3)	(4)	(5)
Januari/January	592,00	16	486,50	17
Februari/February	272,00	9	206,00	10
Maret/March	342,00	12	219,50	13
April/April	262,00	13	383,00	13
Mei/May	276,76	14	173,50	15
Juni/June	165,00	11	154,00	7
Juli/July	51,00	6	31,50	6
Agustus/August	6,00	2	31,50	6
September/September	22,00	3	3,00	2
Oktober/October	204,00	9	101,50	11
November/November	196,00	12	149,50	12
Desember/December	315,00	17	246,00	20

Lanjutan Tabel/Continued Table 1.2.3

Bulan Month	Telaga Langsat		Angkinang	
	Curah Hujan Precipitation (mm <sup>3</sup> )	Hari Hujan Rainy Days	Curah Hujan Precipitation (mm <sup>3</sup> )	Hari Hujan Rainy Days
(1)	(2)	(3)	(4)	(5)
Januari/January	493,50	21	450,00	20
Februari/February	160,50	12	193,00	9
Maret/March	356,50	16	366,80	16
April/April	361,50	17	238,50	11
Mei/May	200,33	15	103,00	7
Juni/June	104,50	10	115,00	7
Juli/July	20,00	4	14,00	5
Agustus/August	73,50	3	5,00	1
September/September	5,00	1	0,00	2
Oktober/October	66,00	6	76,50	9
November/November	206,50	8	237,50	11
Desember/December	315,00	17	342,00	16

Lanjutan Tabel/*Continued Table* 1.2.3

<b>Bulan Month</b>	<b>Kandangan</b>		<b>Sungai Raya</b>	
	<b>Curah Hujan Precipitation (mm<sup>3</sup>)</b>	<b>Hari Hujan Rainy Days</b>	<b>Curah Hujan Precipitation (mm<sup>3</sup>)</b>	<b>Hari Hujan Rainy Days</b>
(1)	(2)	(3)	(4)	(5)
Januari/ <i>January</i>	433,00	19	380,60	25
Februari/ <i>February</i>	115,00	12	234,50	17
Maret/ <i>March</i>	203,00	13	316,10	19
April/ <i>April</i>	198,00	16	150,20	17
Mei/ <i>May</i>	217,17	14	133,80	18
Juni/ <i>June</i>	101,00	9	56,80	8
Juli/ <i>July</i>	40,00	3	2,80	4
Agustus/ <i>August</i>	11,00	2	13,00	4
September/ <i>September</i>	4,00	1	0,40	1
Oktober/ <i>October</i>	116,00	11	149,50	7
November/ <i>November</i>	188,00	9	256,50	9
Desember/ <i>December</i>	275,00	9	225,90	21



Lanjutan Tabel/Continued Table 1.2.3

Bulan Month	Simpur		Kalumpang	
	Curah Hujan Precipitation (mm <sup>3</sup> )	Hari Hujan Rainy Days	Curah Hujan Precipitation (mm <sup>3</sup> )	Hari Hujan Rainy Days
(1)	(2)	(3)	(4)	(5)
Januari/January	430,60	23	298,00	16
Februari/February	280,00	14	154,00	10
Maret/March	339,00	19	437,00	14
April/April	390,50	19	164,50	10
Mei/May	167,00	13	205,63	13
Juni/June	268,00	14	92,50	9
Juli/July	25,50	4	52,00	5
Agustus/August	10,00	3	11,00	4
September/September	13,00	2	1,50	1
Oktober/October	144,00	13	36,50	6
November/November	162,50	6	213,00	7
Desember/December	353,00	13	231,50	15

Lanjutan Tabel/Continued Table 1.2.3

Bulan Month	Daha Selatan		Daha Utara	
	Curah Hujan Precipitation (mm <sup>3</sup> )	Hari Hujan Rainy Days	Curah Hujan Precipitation (mm <sup>3</sup> )	Hari Hujan Rainy Days
(1)	(2)	(3)	(4)	(5)
Januari/January	399,50	17	-	-
Februari/February	219,30	8	123,00	7
Maret/March	236,10	13	231,00	13
April/April	299,10	13	349,00	12
Mei/May	380,56	16	58,93	17
Juni/June	63,20	7	125,00	8
Juli/July	19,90	3	1,50	1
Agustus/August	2,50	2	43,00	1
September/September	27,70	2	21,00	2
Oktober/October	27,70	2	75,00	6
November/November	36,20	11	120,00	9
Desember/December	370,40	12	422,50	11

Catatan/Note: Data 2019 tidak tersedia pada level kabupaten tetapi data pada setiap pos hujan, Kecamatan Daha Barat tidak terdapat pos hujan/ Data 2019 is not available at the district level but, data available in every pos and there is no post in Daha Barat.

Sumber/Source: Laboratorium PTPH Sungai Raya, Kab. Hulu Sungai Selatan /PTPH Laboratory of Hulu Sungai Selatan Regency

<https://hulusungaiselatankab.bps.go.id>

BAB

II

# Pemerintah Government



11 Kecamatan

144  
Desa



4  
Kelurahan



Jumlah PNS

4 392 orang



54,53%  
WOMEN

VS

45,47%  
MEN



<https://hulusungaiselatankab.bps.go.id>

**PENJELASAN TEKNIS**

1. Desa dan desa adat atau yang disebut dengan nama lain, selanjutnya disebut Desa adalah kesatuan masyarakat hukum yang memiliki batas wilayah yang berwenang untuk mengatur dan mengurus urusan pemerintahan, kepentingan masyarakat setempat berdasarkan prakarsa masyarakat, hak asal usul, dan/atau hak tradisional yang diakui dan dihormati dalam system Pemerintahan Negara Kesatuan Republik Indonesia (Undang-Undang Nomor 6 Tahun 2014 tentang Desa).
2. Kelurahan adalah suatu wilayah yang dipimpin oleh seorang Lurah sebagai perangkat daerah kabupaten dan atau daerah kota di bawah kecamatan (Undang-Undang No. 32 Tahun 2004 tentang Pemerintahan Daerah).
3. Anggota Dewan Perwakilan Rakyat Daerah (DPRD) dipilih melalui pemilihan umum (pemilu) dan dilantik dalam masa jabatan lima tahun.

**TECHNICAL NOTES**

1. *Village is village and custom village or that is called by other terms, hereinafter referred to as the village is the unity of the legal community who have territorial boundaries that are authorized to regulate and manage government affairs, the interest of local communities based on community initiatives, the origin and local customs that are acknowledged and respected within the unitary System of Government Republic of Indonesia (Law No. 6 Year 2014 about Village).*
2. *Sub-district is an area that is led by a sub-district head (Lurah) as an apparatus of regency and or city under the district (Law No. 32 Year 2004 about Local Governmental).*
3. *Regional House of Representatives (DPRD) members are elected through a general election and appointed for a five-years membership.*

4. Susunan pemerintahan Republik Indonesia periode 2014–2019 terdiri dari presiden, wakil presiden, lembaga tinggi negara, kementerian, setingkat menteri, dan Lembaga Pemerintahan Non Kementerian (LPNK).
  5. Lembaga tinggi negara terdiri dari Majelis Permusyawaratan Rakyat (MPR), Dewan Perwakilan Rakyat (DPR), Badan Pemeriksa Keuangan (BPK), dan Mahkamah Agung (MA), Dewan Perwakilan Daerah (DPD), Mahkamah Konstitusi (MK), dan Komisi Yudisial (KY).
  6. Pegawai negeri sipil (PNS) adalah setiap warga negara Republik Indonesia yang telah memenuhi syarat yang ditentukan, diangkat oleh pejabat yang berwenang dan disertai tugas dalam jabatan negeri, atau disertai tugas negara lainnya, dan digaji berdasarkan peraturan perundang-undangan yang berlaku. PNS terdiri dari PNS pusat dan PNS daerah.
4. *The government structure of the Republic of Indonesia period 2009–2014 consists of president, vice president, state supreme agencies, ministries, ministerial level institutions, and non-ministerial institutions.*
  5. *State supreme agencies consist of The People's Consultative Assembly, The House of Representative, The Audit Board of the Republic of Indonesia, Supreme Court, Local Councils, Constitutional Court, and Judicial Commission.*
  6. *Civil servants (PNS) is every citizen of the Republic of Indonesia which have been determined eligible, be appointed by the competent authority and assigned the task in a country office, or charge of any other country, and are paid based on legislation and regulations. PNS consists of the central and regional civil servants.*

**ULASAN****DESCRIPTION****Wilayah Administratif**

Kabupaten Hulu Sungai Selatan terdiri dari 11 kecamatan, dengan 144 desa dan 4 kelurahan. Ibukota Kabupaten terletak di Kecamatan Kandangan.

**Dewan Perwakilan Rakyat Daerah**

Tahun 2019 terdapat 9 Partai Politik di DPRD Kabupaten Hulu Sungai Selatan, dengan jumlah Anggota Legislatif sebanyak 30 orang, terdiri dari 28 orang laki-laki dan 2 orang perempuan.

**Sumber Daya Manusia**

Berdasarkan data Badan Kepegawaian Daerah, Pendidikan, dan Pelatihan Kabupaten Hulu Sungai Selatan. Pada Tahun 2019, jumlah PNS di Pemerintahan Daerah Kabupaten Hulu Sungai Selatan sebanyak 4.392 orang yang terdiri dari 1.997 orang PNS laki-laki dan 2.395 orang PNS perempuan.

**Kuangan Daerah**

Realisasi pendapatan Kabupaten Hulu Sungai Selatan pada tahun 2019 sebesar 268.273.121,76 (ribu rupiah). Belanja daerah Kabupaten Hulu Sungai Selatan tahun 2019 sebesar 1.406.265.594,67 (ribu rupiah).

**Administrative Area**

*Hulu Sungai Selatan Regency divided into 11 subdistricts, with 144 villages and 4 kelurahan. The capital of the regency is located in Kandangan Subdistrict.*

**The Regional House of Represent.**

*In 2019 there was 9 political parties on the Regional House of Representatives of Hulu Sungai Selatan with 30 members consisting of 28 members were men and 2 members were women.*

**Human Resources**

*According to data Regional Civil Service Agency, Education, and Training of Hulu Sungai Selatan Regency. In 2019, the number of civil servants in Hulu Sungai Selatan Regency Government has reached as many as 4,392 people, Consisting of 1,997 male civil servants and 2,395 female civil servants.*

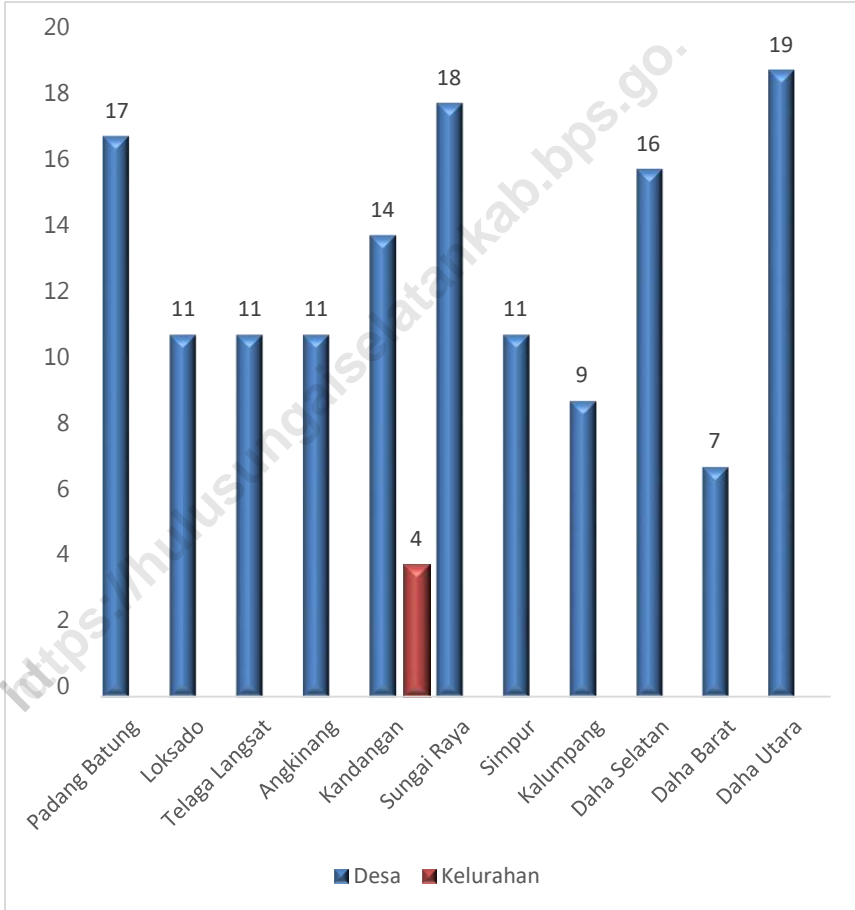
**Regional Finance**

*Hulu Sungai Selatan Regency revenue realization in 2019 amounted to 268,273,121.76 (thousand rupiahs). Expenditure of Hulu Sungai Selatan Regency in 2019 amounted to 11,406,265,594.67 (thousand rupiahs).*



**Gambar**  
**Picture** 2.1

**Jumlah Desa/Kelurahan Menurut Kecamatan di Kabupaten  
Hulu Sungai Selatan, 2019**  
**Number of Villages by Subdistrict in Hulu Sungai Selatan  
Regency, 2019**



## 2.1 WILAYAH ADMINISTRATIF ADMINISTRATIVE

**Tabel**  
**Table**      2.1.1      **Jumlah Desa<sup>1</sup> /Kelurahan Menurut Kecamatan di Kabupaten Hulu Sungai Selatan, 2015 - 2019**  
**Number of Villages<sup>1</sup> /Kelurahan by Subdistric in Hulu sungai Selatan Regency, 2015 - 2019**

Kecamatan Subdistrict	2015	2016	2017	2018	2019
(1)	(2)	(3)	(4)	(5)	(6)
Padang Batung	17	17	17	17	17
Loksado	11	11	11	11	11
Telaga Langsat	11	11	11	11	11
Angkinang	11	11	11	11	11
Kandangan	18	18	18	18	18
Sungai Raya	18	18	18	18	18
Simpur	11	11	11	11	11
Kalumpang	9	9	9	9	9
Daha Selatan	16	16	16	16	16
Daha Barat	7	7	7	7	7
Daha Utara	19	19	19	19	19
<b>Hulu Sungai Selatan</b>	<b>148</b>	<b>148</b>	<b>148</b>	<b>148</b>	<b>148</b>

Catatan/Note: Termasuk kelurahan dan Unit Permukiman Transmigrasi (UPT)/*Include Transmigration Settlement Unit*

Sumber/Source: Peraturan Kepala Badan Pusat Statistik Nomor 29 Tahun 2018 Tanggal 15 Januari 2018 tentang Perubahan Atas Peraturan Kepala Badan Pusat Statistik Nomor 55 Tahun 2017 tentang Kode dan Nama Wilayah Kerja Statistik Tahun 2017/*Chief Statistician Regulation Number 29/2018, January 15 2018, as a revision of Chief Statistician Regulation Number 55 of 2017 on Code and Name of Regional Level of Data Collection.*

## 2.2 DEWAN PERWAKILAN RAKYAT DAERAH THE REGIONAL HOUSE OF REPRESENTATIVE

**Tabel 2.2.1** Jumlah Anggota Dewan Perwakilan Rakyat Daerah Menurut Partai Politik dan Jenis Kelamin di Kabupaten Hulu Sungai Selatan, 2019  
*Number of Members of the Regional House of Representatives by Political Parties and Sex in Hulu Sungai Selatan Regency, 2019*

Partai Politik <i>Political Parties</i>	Jenis Kelamin/Sex		
	Laki-Laki <i>Male</i>	Perempuan <i>Female</i>	Jumlah <i>Total</i>
(1)	(2)	(3)	(4)
Partai Keadilan Sejahtera	7	-	7
Golkar	4	-	4
Nasional Demokrat	6	1	7
Demokrat	1	-	1
PDIP	3	-	3
PKB	2	1	3
Gerindra	2	-	2
PPP	1	-	1
PAN	2	-	2
<b>Hulu Sungai Selatan</b>	<b>28</b>	<b>2</b>	<b>30</b>
<b>2018</b>	<b>26</b>	<b>4</b>	<b>30</b>
<b>2017</b>	<b>26</b>	<b>4</b>	<b>30</b>
<b>2016</b>	<b>26</b>	<b>4</b>	<b>30</b>

Sumber /Source: Sekretariat DPRD Kabupaten Hulu Sungai Selatan /*Secretariat of Legislative Council of Hulu Sungai Selatan Regency*

**Tabel 2.2.2** Jumlah Kegiatan Dewan Perwakilan Rakyat Daerah (DPRD) Kabupaten Hulu Sungai Selatan Menurut Jenis Kegiatan, 2018 dan 2019  
*Number of Activities of the The Regional House of Representatives Hulu Sungai Selatan by Type of Activity, 2018 and 2019*

Jenis Kegiatan Type of Activity	2018	2019
(1)	(2)	(3)
1. Rapat Paripurna	40	49
2. Rapat Gabungan Komisi	7	9
3. Rapat Komisi	-	11
4. Rapat Badan Musyawarah	25	12
5. Rapat Badan Anggaran	15	11
6. Rapat Panitia Khusus	1	1
7. Rapat Dengar Pendapat	2	2
8. Rapat Kerja	17	39
9. Rapat Badan Kehormatan	-	0
10. Rapat Badan Legislatif	3	4
11. Kunjungan Kerja Ke Kecamatan dalam Kabupaten	-	2
12. Kunjungan Kerja Ke luar Kabupaten dalam Propinsi	12	3
13. Kunjungan Kerja Ke Luar Propinsi	32	37
14. Pertemuan dengan Staf Ahli	5	1
15. Pendidikan dan Pelatihan (Diklat) SDM	3	1

Sumber: Sekretariat DPRD Kabupaten Hulu Sungai Selatan

Source: *Secretariat of Legislative Council of Hulu Sungai Selatan Regency*

## 2.3 SUMBER DAYA MANUSIA HUMAN RESOURCES

**Tabel** 2.3.1 Jumlah Pegawai Negeri Sipil Menurut Jabatan dan Jenis Kelamin di Kabupaten Hulu Sungai Selatan, 2018 dan 2019  
**Table** 2.3.1 Number of Civil Servants by Occupation and Sex in Hulu Sungai Selatan Regency, 2018 and 2019

Jabatan Occupation	Laki-Laki Male	2018		Jumlah Total
		Perempuan Female		
(1)	(2)	(3)		(4)
Fungsional Tertentu Specific Functional	1 014	1 737		2 751
Fungsional Umum/Staf General Functional	641	471		1 112
<b>Struktural/Structural</b>	<b>388</b>	<b>203</b>		<b>591</b>
Eselon V/5 <sup>th</sup> Echelon	14	9		23
Eselon IV/4 <sup>th</sup> Echelon	235	169		404
Eselon III/3 <sup>rd</sup> Echelon	117	20		137
Eselon II/2 <sup>nd</sup> Echelon	22	5		27
Eselon I/1 <sup>st</sup> Echelon	-	-		-
<b>Jumlah/Total</b>	<b>2 043</b>	<b>2 411</b>		<b>4 454</b>

Lanjutan Tabel/*Continued Table 2.3.1*

Jabatan <i>Occupation</i>	2019		Jumlah <i>Total</i>
	Laki-Laki <i>Male</i>	Perempuan <i>Female</i>	
(1)	(5)	(6)	(7)
Fungsional Tertentu <i>Specific Functional</i>	960	1 672	2 632
Fungsional Umum/Staf <i>General Functional</i>	672	515	1 187
<b>Struktural/Structural</b>	<b>365</b>	<b>208</b>	<b>573</b>
Eselon V/5 <sup>th</sup> Echelon	-	-	-
Eselon IV/4 <sup>th</sup> Echelon	237	1 800	417
Eselon III/3 <sup>rd</sup> Echelon	110	23	133
Eselon II/2 <sup>nd</sup> Echelon	18	5	23
Eselon I/1 <sup>st</sup> Echelon	-	-	-
<b>Jumlah/Total</b>	<b>1 997</b>	<b>2 395</b>	<b>4 392</b>

Sumber/*Source*: Badan Kepegawaian Daerah, Pendidikan, dan Pelatihan Kabupaten Hulu Sungai Selatan/*Regional Civil Service Agency, Education, and Training of Hulu Sungai Selatan Regency*

**Tabel**  
**Table** 2.3.2

**Jumlah Pegawai Negeri Sipil Menurut Tingkat Pendidikan dan Jenis Kelamin di Kabupaten Hulu Sungai Selatan, 2018 dan 2019**

*Number of Civil Servants by Occupation and Sex in Hulu Sungai Selatan Regency, 2018 and 2019*

Jabatan Occupation	2018		Jumlah Total
	Laki-Laki Male	Perempuan Female	
(1)	(2)	(3)	(4)
Sampai dengan SD <i>Up to Primary School</i>	38	4	42
SMP/Sederajat General <i>Vocational Junior High School</i>	66	5	71
SMA/Sederajat <i>General/Vocational Senior High School</i>	526	411	937
Diploma I, II/Akta I, II <i>Diploma I, II/Akta I, II</i>	113	164	277
Diploma III/Akta III/Sarjana Muda <i>Diploma III/Akta III/Bachelor</i>	203	406	609
Tingkat Sarjana/Doktor/Ph.D <i>University Graduates</i>	1 097	1 421	2 518
<b>Jumlah/Total</b>	<b>2 043</b>	<b>2 411</b>	<b>4 454</b>

Lanjutan Tabel/Continued Table 2.3.2

Jabatan Occupation	2019		Jumlah Total
	Laki-Laki Male	Perempuan Female	
(1)	(2)	(3)	(4)
Sampai dengan SD <i>Up to Primary School</i>	32	3	35
SMP/Sederajat General <i>Vocational Junior High School</i>	59	5	64
SMA/Sederajat <i>General/Vocational Senior High School</i>	480	375	855
Diploma I, II/Akta I, II <i>Diploma I, II/Akta I, II</i>	96	133	229
Diploma III/Akta III/Sarjana Muda <i>Diploma III/Akta III/Bachelor</i>	225	431	656
Tingkat Sarjana/Doktor/Ph.D <i>University Graduates</i>	1105	1448	2553
<b>Jumlah/Total</b>	<b>1 997</b>	<b>2 395</b>	<b>4392</b>

Sumber/Source: Badan Kepegawaian Daerah, Pendidikan, dan Pelatihan Kabupaten Hulu Sungai Selatan/*Regional Civil Service Agency, Education, and Training of Hulu Sungai Selatan Regency*



**Tabel**  
**Table** 2.3.3

**Jumlah Pegawai Negeri Sipil Menurut Tingkat  
Kepangkatan dan Jenis Kelamin di Kabupaten Hulu  
Sungai Selatan, 2018 dan 2019**  
*Number of Civil Servants by Occupation and Sex in Hulu  
sungai Selatan Regency, 2018 and 2019*

Pangkat/Golongan/Ruang <i>Hierarchy</i>	2018		Jumlah <i>Total</i>
	Laki-Laki <i>Male</i>	Perempuan <i>Female</i>	
(1)	(5)	(6)	(7)
1. I/A (Juru Muda)	2	-	2
2. I/B (Juru Muda Tingkat I)	8	4	12
3. I/C (Juru)	25	2	27
4. I/D (Juru Tingkat I)	14	-	14
<b>Golongan I/Range I</b>	<b>49</b>	<b>6</b>	<b>55</b>
5. II/A (Pengatur Muda)	83	11	94
6. II/B (Pengatur Muda Tingkat I)	66	132	198
7. II/C (Pengatur)	154	86	240
8. II/D (Pengatur Tingkat I)	108	105	213
<b>Golongan II/Range II</b>	<b>411</b>	<b>334</b>	<b>745</b>
9. III/A (Penata Muda)	210	324	534
10. III/B (Penata Muda Tingkat I)	274	470	744
11. III/C (Penata)	242	264	506
12. III/D (Penata Tingkat I)	335	334	669
<b>Golongan III/Range III</b>	<b>1 601</b>	<b>1 392</b>	<b>2 453</b>
13. IV/A (Pembina)	422	641	1 063
14. IV/B (Pembina Tingkat I)	81	34	115
15. IV/C (Pembina Utama Muda)	19	4	23
16. IV/D (Pembina Utama Madya)	-	-	-
17. IV/E (Pembina Utama)	-	-	-
<b>Golongan IV/Range IV</b>	<b>522</b>	<b>679</b>	<b>1 201</b>
<b>Jumlah/Total</b>	<b>2 043</b>	<b>2 411</b>	<b>4 454</b>

Lanjutan Tabel/Continued Table 2.3.3

Pangkat/Golongan/Ruang <i>Hierarchy</i>	2019		Jumlah <i>Total</i>
	Laki-Laki <i>Male</i>	Perempuan <i>Female</i>	
(1)	(5)	(6)	(7)
1. I/A (Juru Muda)	2	-	2
2. I/B (Juru Muda Tingkat I)	6	1	7
3. I/C (Juru)	11	3	14
4. I/D (Juru Tingkat I)	24	2	26
<b>Golongan I/Range I</b>	<b>43</b>	<b>6</b>	<b>49</b>
5. II/A (Pengatur Muda)	56	9	65
6. II/B (Pengatur Muda Tingkat I)	83	129	212
7. II/C (Pengatur)	128	105	233
8. II/D (Pengatur Tingkat I)	140	72	212
<b>Golongan II/Range II</b>			
9. III/A (Penata Muda)	229	339	568
10. III/B (Penata Muda Tingkat I)	268	483	751
11. III/C (Penata)	232	275	507
12. III/D (Penata Tingkat I)	344	358	702
<b>Golongan III/Range III</b>			
13. IV/A (Pembina)	365	552	917
14. IV/B (Pembina Tingkat I)	92	63	155
15. IV/C (Pembina Utama Muda)	16	4	20
16. IV/D (Pembina Utama Madya)	1	-	1
17. IV/E (Pembina Utama)	-	-	-
<b>Golongan IV/Range IV</b>			
<b>Jumlah/Total</b>	<b>1 997</b>	<b>2 395</b>	<b>4 392</b>

Sumber/Source:

Badan Kepegawaian Daerah, Pendidikan, dan Pelatihan Kabupaten Hulu Sungai Selatan/*Regional Civil Service Agency, Education, and Training of Hulu Sungai Selatan Regency*

**Jumlah Pegawai Negeri Sipil (PNS) Daerah Menurut Dinas/Instansi Pemerintah dan Jenis Kelamin di Kabupaten Hulu Sungai Selatan, 2019**  
**Tabel 2.3.4** *Number of Regional Civil Servants by Institution/Office and Sex in Hulu Sungai Selatan Regency, 2019*

	Dinas/Instansi Pemerintahan <i>Institution/Office</i>	Jenis Kelamin/Sex		Jumlah <i>Total</i>
		Laki-Laki <i>Male</i>	Perempuan <i>Female</i>	
	(1)	(2)	(3)	(4)
1	Sekretariat Daerah	8	3	11
2	Badan Kepegawaian Daerah, Pendidikan Dan Pelatihan	30	16	46
3	Badan Keuangan Daerah	38	20	58
4	Badan Penanggulangan Bencana, Kesatuan Bangsa Dan Politik	23	5	28
5	Badan Perencanaan Pembangunan, Penelitian Dan Pengembangan Daerah	16	8	24
6	Bagian Hukum Dan Per-Uu An	2	3	5
7	Bagian Kesra	6	2	8
8	Bagian Organisasi Dan Pendayagunaan Aparatur Daerah	3	4	7
9	Bagian Pemerintahan	3	3	6
10	Bagian Pengadaan Barang/Jasa	14	3	17
11	Bagian Perekonomian, Pembangunan Dan Tata Usaha	8	3	11
12	Bagian Protokol Dan Kehumasan	7	5	12
13	Bagian Umum	18	5	23
14	Bnnk Hulu Sungai Selatan	7	1	8
15	Dinas Kependudukan Dan Pencatatan Sipil	23	11	34
16	Dinas Kesehatan	19	24	43
17	Dinas Ketahanan Pangan	10	6	16
18	Dinas Komunikasi Dan Informatika	11	10	21
19	Dinas Pekerjaan Umum Dan Tata Ruang	30	8	38
20	Dinas Pemberdayaan Masyarakat Dan Desa	14	6	20
21	Dinas Pemuda, Olahraga Dan Pariwisata	16	3	19

Lanjutan Tabel/Continued Table 2.3.4

	Dinas/Instansi Pemerintahan <i>Institution/Office</i>	Jenis Kelamin/Sex		
		Laki-Laki <i>Male</i>	Perempuan <i>Female</i>	Jumlah <i>Total</i>
	(1)	(2)	(3)	(4)
22	Dinas Penanaman Modal Dan Pelayanan Terpadu Satu Pintu	9	11	20
23	Dinas Pendidikan	65	43	108
24	Dinas Pengendalian Penduduk, Kb, Pemberdayaan Perempuan Dan Perlindungan Anak	13	14	27
25	Dinas Perdagangan	23	7	30
26	Dinas Perhubungan	18	8	26
27	Dinas Perikanan	19	8	27
28	Dinas Perpustakaan Dan Kearsipan	9	18	27
29	Dinas Pertanian	75	43	118
30	Dinas Perumahan Rakyat, Kawasan Permukiman Dan Lingkungan Hidup	77	13	90
31	Dinas Sosial	14	14	28
32	Dinas Tenaga Kerja, Koperasi Usaha Kecil Dan Perindustrian	22	7	29
33	Gudang Farmasi	2	4	6
34	Inspektorat	24	23	47
35	Kecamatan Angkinang	13	8	21
36	Kecamatan Daha Barat	8	0	8
37	Kecamatan Daha Selatan	11	4	15
38	Kecamatan Daha Utara	10	6	16
39	Kecamatan Kalumpang	12	6	18
40	Kecamatan Kandangan	12	9	21
41	Kecamatan Loksado	12	1	13
42	Kecamatan Padang Batung	10	4	14
43	Kecamatan Simpur	14	5	19
44	Kecamatan Sungai Raya	11	5	16

Lanjutan Tabel/Continued Table 2.3.4

	Dinas/Instansi Pemerintahan Institution/Office	Jenis Kelamin/Sex		
		Laki-Laki Male	Perempuan Female	Jumlah Total
	(1)	(2)	(3)	(4)
45	Kecamatan Telaga Langsat	10	5	15
46	Kelurahan Jambu Hilir	2	5	7
47	Kelurahan Kandangan Barat	3	7	10
48	Kelurahan Kandangan Kota	5	6	11
49	Kelurahan Kandangan Utara	6	6	12
50	Puskesmas Angkinang	14	23	37
51	Puskesmas Bajayau	10	12	22
52	Puskesmas Bamban	9	18	27
53	Puskesmas Baruh Jaya	6	13	19
54	Puskesmas Batang Kulur	5	16	21
55	Puskesmas Bayanan	6	10	16
56	Puskesmas Gambah	5	18	23
57	Puskesmas Jambu Hilir	10	25	35
58	Puskesmas Kaliring	7	22	29
59	Puskesmas Kalumpang	7	23	30
60	Puskesmas Kandangan	13	25	38
61	Puskesmas Loksado	16	9	25
62	Puskesmas Malinau	7	13	20
63	Puskesmas Negara	13	17	30
64	Puskesmas Padang Batung	9	20	29
65	Puskesmas Pasungkan	10	12	22
66	Puskesmas Simpur	8	23	31
67	Puskesmas Sungai Pinang	4	11	15
68	Puskesmas Sungai Raya	4	21	25
69	Puskesmas Telaga Langsat	7	24	31
70	Puskesmas Wasah	5	16	21
71	Rsud Brig. Jend. H. Hasan Basry Kandangan	132	199	331
72	Rsud Daha Sejahtera	33	52	85
73	Satuan Polisi Pamong Praja	66	4	70

Lanjutan Tabel/*Continued Table 2.3.4*

Dinas/Instansi Pemerintahan Institution/Office		Jenis Kelamin/Sex		
		Laki-Laki <i>Male</i>	Perempuan <i>Female</i>	Jumlah <i>Total</i>
(1)	(2)	(3)	(4)	(5)
74	Sekretariat DPRD	21	7	28
75	Sekretariat Komisi Pemilihan Umum	4	4	8
76	Uptd Skb	5	5	10
77	TK	3	83	86
78	SD	605	979	1584
79	SMP	21	7	28
<b>Jumlah/Total</b>		<b>1 997</b>	<b>2 395</b>	<b>4 392</b>

Sumber /Source: Badan Kepegawaian Daerah, Pendidikan, dan Pelatihan Kabupaten Hulu Sungai Selatan /*Regional Civil Service Agency, Education, and Training of Hulu Sungai Selatan Regency*

## 2.4 KEUANGAN DAERAH REGIONAL FINANCE

Realisasi Pendapatan Pemerintah Kabupaten Hulu Sungai Selatan Menurut Jenis Pendapatan (ribu rupiah),  
2017–2019  
*Actual Revenues of Government of Hulu Sungai Selatan Regency by Source of Revenues (thousand rupiahs), 2017–2019*

**Tabel**  
**Table** 2.4.1

Jenis Pendapatan Source of Revenues		2017	2018	2019
(1)		(2)	(3)	(4)
<b>1</b>	<b>Pendapatan Asli Daerah (PAD)/Original Local Government Revenue</b>	<b>142 495 389,59</b>	<b>131 711 750,85</b>	<b>168 032 651,49</b>
1.1	Pajak Daerah/Local Taxes	11 313 216,08	12 801 054,15	14 412 031,50
1.2	Retribusi Daerah/Retributions	9 799 649,22	12 038 952,60	15 116 946,83
1.3	Hasil Perusahaan Milik Daerah dan Pengelolaan Kekayaan Daerah yg Dipisahkan /Income of Regional Gov. Corporate and Management of Separated Reg. Gov. Wealth	6 920 129, 53	7 793 951,78	3 149 352,46
1.4	Lain-lain PAD yang Sah/Other Original Local Gov. Revenue	114 462 394,76	99 077 792,33	135 354 320,70
<b>2</b>	<b>Dana Perimbangan Balanced Budget</b>	<b>819 304 317,45</b>	<b>944 483 236,73</b>	<b>1 057 953 649,79</b>
2.1	Bagi Hasil Pajak/Tax Sharing	28 381 391,87	32 955 082,27	21 048 655,71
2.2	Bagi Hasil Bukan Pajak/Sumber Daya Alam/Non Tax/Natural Resources Sharing	119 447 111,29	202 212 473,63	259 067 374,88
2.3	Dana Alokasi Umum/General Allocation Funds	522 814 008,00	522 814 008,00	538 186 183,00
2.4	Dana Alokasi Khusus/Special Allocation Funds	148 661 806,29	186 501 672, 82	239 651 436,19

Lanjutan Tabel/Continued Table 2.4.1

<b>Jenis Pendapatan</b>		<b>2017</b>	<b>2018</b>	<b>2019</b>
<b>Source of Revenues</b>				
	(1)	(2)	(3)	(4)
<b>3</b>	<b>Lain-lain Pendapatan yang Sah/Other Legal Revenue</b>	<b>181 719 407,76</b>	<b>229 943 499,98</b>	<b>268 273 121,76</b>
3.1	Pendapatan Hibah/ Grants	3 398 436,59	19 820 086,87	31 152 306,68
3.2	Dana Darurat/ Emergency Funds	-	-	-
3.3	Dana Bagi Hasil Pajak dari Provinsi dan Pemerintah Daerah Lainnya/ <i>Tax sharing from province and other local governments</i>	59 733 160,17	69 353 577,00	88 414 416,88
3.4	Dana Penyesuaian dan Otonomi Daerah/ <i>Otonomous Region and Balancing Funds</i>	118 587 811,00	140 769 835,80	148 706 398,20
3.5	Bantuan Keuangan dari Provinsi atau Pemerintah Daerah Lainnya/ <i>financial assistance from province and other local government</i>	-	-	-
3.6	Lainnya/ <i>Other Funds</i>	-	-	-
	<b>Jumlah/Total</b>	<b>1143519114,80</b>	<b>1306138487,25</b>	<b>1494259423,03</b>

Sumber /Source:

Badan Keuangan Daerah Kab. Hulu Sungai Selatan /*Regional Financial Agency of Hulu Sungai Selatan Regency*



**Tabel** Realisasi Belanja Pemerintah Kabupaten Hulu Sungai Selatan Menurut Jenis Belanja (ribu rupiah), 2017–2019  
**Table 2.4.2** *Actual Expenditures of Government of Hulu Sungai Selatan Regency by Kind of Expenditures (thousand rupiahs), 2017–2019*

Jenis Belanja <i>Kind of Expenditures</i>		2017 <sup>1</sup>	2018 <sup>1</sup>	2019
(1)		(2)	(3)	(4)
<b>1</b>	<b>Belanja Tidak Langsung <i>Indirect Expenditure</i></b>	<b>679 929 055,26</b>	<b>671 177 910,32</b>	<b>706 488 030,70</b>
1.1	Belanja Pegawai/ <i>Personnel expenditure</i>	445 081 857,55	448 529 453,15	469 525 586,61
1.2	Belanja Bunga/ <i>Retributions</i>	0,00	0,00	0,00
1.3	Belanja Subsidi/ <i>Subsidies Expenditure</i>	3 945 384,00	0,00	0,00
1.4	Belanja Hibah/ <i>Grant</i>	22 108 510,00	23 305 513,99	18 177 833,00
1.5	Belanja Bantuan Sosial/ <i>Social Expenditure</i>	28 895 189,40	20 010 902,50	18 693 355,00
1.6	Belanja Bagi Hasil kepada Provinsi/ Kabupaten/Kota <i>Sharing Fund Expenditure to Provincial/District/City and Village Government</i>	1 962 372,00	2 284 000,00	2 840 000,00
1.7	Belanja Bantuan Keuangan kepada Provinsi/ Kabupaten/ Kota dan Pemerintah Desa/ <i>Financial Assistance Expenditure to Provincial/ District/City and Village Government</i>	177 935 742,31	176 962 925,29	197 251 206,10
1.8	Belanja Tidak Terduga/ <i>Unpredicted Expenditure</i>	0,00	85 115,40	0,00
<b>2</b>	<b>Belanja Langsung <i>Direct Expenditure</i></b>	<b>525 408 256,09</b>	<b>586 218 611,28</b>	<b>699 777 553,96</b>
2.1	Belanja Pegawai/ <i>Personnel expenditure</i>	30 834 913,88	37 065 588,98	34 183 701,42
2.2	Belanja Barang dan Jasa/ <i>Goods and Services Expenditure</i>	258 044 234,38	285 420 847,03	324 605 943,08
2.3	Belanja Modal <i>Capital expenditure</i>	236 529 107,83	263 732 175,27	340 987 909,46
<b>Jumlah/Total</b>		<b>1 205 337 331,34</b>	<b>1 257 396 521,60</b>	<b>1 406 265 584,67</b>

Catatan/Note

<sup>1</sup>Ada koreksi data tahun 2018/*There was a correction in 2018 data*

Sumber/Source:

Badan Keuangan Daerah Kab. Hulu Sungai Selatan/*Regional Financial Agency of  
Hulu Sungai Selatan Regency*

**Tabel 2.4.3** Realisasi Pembiayaan Pemerintah Kabupaten Hulu Sungai Selatan Menurut Jenis Pembiayaan (ribu rupiah), 2017–2019  
**Table** Actual Finances of Government of Hulu Sungai Selatan Regency by Kind of Finances (thousand rupiahs), 2017–2019

Jenis Pembiayaan Kind of Finances		2017	2018	2019
(1)		(2)	(3)	(4)
<b>1</b>	<b>Penerimaan Pembiayaan Daerah/Acceptance Regional Funds</b>	<b>195 304 557,86</b>	<b>138 504 188,42</b>	<b>187 267 074,87</b>
1.1	Sisa Lebih Perhitungan Anggaran Tahun Anggaran Sebelumnya/Remain Budget from Previous Year	194 782 013,86	129 916 361,31	187 236 324,87
1.2	Pencairan Dana Cadangan/Expense Reserve Funds	0,00	8 542 377,11	0,00
1.3	Hasil Penjualan Kekayaan Daerah yang Dipisahkan/Regional Property Sales Results Separated	4 000,00	3 000,00	3 000,00
1.4	Penerimaan Pinjaman Daerah/Acceptance Regional Loans	0,00	0,00	0,00
1.5	Penerimaan Kembali Pemberian Pinjaman/Back Lending	0,00	0,00	0,00
1.6	Penerimaan Piutang Daerah/Local Government Credit	35 694,00	42 450,00	27 750,00
1.7	Penerimaan Kembali Investasi Dana Bergulir/Back Investment Revolving Fund	482 850,00	0,00	0,00
1.8	Lainnya/Other Funds	0,00	0,00	0,00

Lanjutan Tabel/Continued Table 2.4.3

<b>Jenis Pembiayaan</b>		<b>2017</b>	<b>2018</b>	<b>2019</b>
<i>Kind of Finances</i>				
(1)	(2)	(3)	(4)	
<b>2</b>	<b>Pengeluaran</b>	<b>36 000 000,00</b>	<b>-</b>	<b>-</b>
	<b>Pembiayaan</b>			
	<b>Daerah/Expenditure</b>			
	<b>Regional Funds</b>			
2.1	Pembentukan Dana Cadangan/ <i>Establishment</i> <i>Reserve Funds</i>	0,00	0,00	0,00
2.2	Penyertaan Modal (Investasi) Pemerintah Daerah/ <i>Local Government</i> <i>Investment</i>	36 000 000,00	0,00	0,00
2.3	Pembayaran Pokok Utang/ <i>Debt Payments</i>	0,00	0,00	0,00
2.4	Pemberian Pinjaman Daerah/ <i>Local Government</i> <i>Loans</i>	0,00	0,00	0,00
2.5	Lainnya/ <i>Other Funds</i>	0,00	0,00	0,00
	<b>Sisa Lebih Pembiayaan</b>			
	<b>Anggaran Tahun</b>	<b>129 916</b>	<b>187 248</b>	<b>275 260</b>
	<b>Berkecanaan/Remain Budget</b>	<b>361,31</b>	<b>978,93</b>	<b>913,25</b>
	<b>Current Year</b>			

Catatan/Note

Sumber /Source: Badan Keuangan Daerah Kab. Hulu Sungai Selatan /Regional Financial Agency of Hulu Sungai Selatan Regency

**Tabel 2.4.4** Target dan Realisasi Kegiatan Umum Perencanaan, Pembangunan, Penelitian dan Pengembangan Menurut Program Kabupaten Hulu Sungai Selatan (rupiah), 2019  
*Target and Realization of Planning, Establishment, Research, and Development by Program in Hulu Sungai Selatan Regency (rupiah), 2019*

<b>Program Kegiatan</b> <i>Program Activity</i>	<b>Target</b> <i>Target</i>	<b>Realisasi</b> <i>Realization</i>	<b>Persentase</b> <i>Percentage</i>
(1)	(2)	(3)	(4)
Pelayanan Administrasi Perkantoran	1 106 969 400	905 036 001	81,76
Peningkatan Sarana dan Prasarana Aparatur	196 575 000	164 463 700	83,66
Peningkatan Pengembangan Sistem Pelaporan Capaian Kinerja dan Keuangan	9 360 000	7 456 800	79,67
Perencanaan Pembangunan Daerah	796 485 000	518 344 600	65,08
Pengendalian Pembangunan Daerah	59 600 000	33 224 300	55,75
Program Evaluasi Pembangunan Daerah	203 100 000	163 299 500	80,40
Perencanaan Pembangunan Sektoral	358 750 000	164 826 800	45,94
Program Penelitian dan Pembangunan	598 427 000	212 378 500	35,49
<b>Jumlah/Total</b>	<b>3 329 266 400</b>	<b>2 169 030 201</b>	<b>65,15</b>

Sumber/Source: Bappelitbangda Kabupaten Hulu Sungai Selatan /Bappelitbangda of Hulu Sungai Selatan Regency

Tabel  
Table

2.4.5

**Jumlah Penerimaan Pajak Bumi Bangunan (PBB) Menurut Kecamatan di Kabupaten Hulu Sungai Selatan, 2019**  
**Number of Revenue of Land and Housing Tax by District in Hulu Sungai Selatan Regency, 2019**

Kecamatan District	Perdesaan Rural		Perkotaan Urban		Realisasi Realization	
	SPPT	Ketetapan	SPPT	Ketetapan	Lembar	Pembayaran
(1)	(2)	(3)	(4)	(5)	(6)	(7)
Padang Batung	7 043	102 991 540	245	4 947 857	7 288	107 939 397
Loksado	2 516	40 245 705	228	5 089 651	2 744	45 335 356
Telaga Langsat	3 880	52 024 940	459	5 222 384	4 339	57 247 324
Angkinang	6 268	68 963 652	557	10 356 826	6 825	79 320 478
Kandangan	-	-	12 966	401 543 182	12 389	384 696 053
Sungai Raya	7 719	173 035 916	691	13 699 275	8 405	186 385 677
Simpur	5 964	91 001 357	450	8 805 727	6 414	99 807 084
Kalumpang	2 215	28 211 056	328	4 584 237	2 543	32 795 293
Daha Selatan	6 970	111 446 751	437	9 164 776	7 407	120 611 527
Daha Barat	6 370	88 399 847	191	3 763 603	6 561	92 163 450
Daha Utara	1 841	28 036 025	292	5 386 325	2 133	33 422 350
<b>Hulu Sungai Selatan</b>	<b>50 786</b>	<b>784 356 789</b>	<b>16 844</b>	<b>472 563 843</b>	<b>67 048</b>	<b>1 239 723 989</b>

Sumber  
/Source:

Badan Keuangan Daerah Kab. Hulu Sungai Selatan /Regional Financial Agency of Hulu Sungai Selatan Regency

**Tabel 2.4.6** Target dan Realisasi Retribusi Uji Kendaraan Menurut Bulan di Kabupaten Hulu Sungai Selatan (rupiah), 2019  
**Table** Target and Realization of Vehicle Test Retribution by Month in Hulu Sungai Selatan Regency (rupiah), 2019

Bulan Month	Target Target	Realisasi Realization
(1)	(2)	(3)
Januari/January	13 971 666	9 260 884
Februari/February	13 971 666	9 260 884
Maret/March	13 971 666	9 260 884
April/April	13 971 666	9 260 884
Mei/May	13 971 666	9 260 884
Juni/June	13 971 666	9 260 884
Juli/July	13 971 666	9 260 884
Agustus/August	13 971 666	9 260 884
September/September	13 971 666	9 260 884
Oktober/October	13 971 666	9 260 884
November/November	13 971 666	9 260 884
Desember/December	13 971 666	9 260 884

Sumber /Source: Dinas Perhubungan Kabupaten Hulu Sungai Selatan /Transportation Services of Hulu Sungai Selatan Regency

Tabel  
Table

2.4.7

**Jumlah Temuan Pemeriksaan Berkala Inspektorat  
Kabupaten Hulu Sungai Selatan, 2017-2019**  
*Number of Regular Inspection Findings in Inspectorate  
of Hulu Sungai Selatan Regency, 2017-2019*

<b>Uraian Description</b>	<b>2017</b>	<b>2018</b>	<b>2019</b>
(1)	(2)	(3)	(4)
Jumlah Temuan/ <i>Number of Findings</i>	128	97	27
Ditindaklanjuti/ <i>Followed up</i>	128	92	22
Selesai/ <i>Done</i>	128	92	22
Belum/ <i>Not Yet</i>	0	5	5
Dalam Proses/ <i>Processing</i>	0	0	0

Sumber /Source: Inspektorat Kabupaten Hulu Sungai Selatan /*Inspectorate of Hulu Sungai Selatan Regency*

# BAB

## III

### Penduduk dan Ketenagakerjaan *Population and Employment*

Laki-laki/Male

119 027 Jiwa

Jumlah Penduduk  
*Population*

237 702 jiwa



Perempuan/Female

118 675 Jiwa



Kandangan: 486

Angkinang: 316

Sungai Raya: 223

Simpur: 182



Kepadatan Penduduk per km<sup>2</sup>  
*Population Density per sq. km*

Kepadatan penduduk adalah rasio banyaknya penduduk per kilometer persegi.

*Population density is ratio of population per square kilometer.*



<https://hulusungaiselatankab.bps.go.id>

**PENJELASAN TEKNIS**

**TECHNICAL NOTES**

- |  |  |
|--|--|
| <p>1. <b>Penduduk Indonesia</b> adalah semua orang yang berdomisili di wilayah teritorial Indonesia selama 6 bulan atau lebih dan atau mereka yang berdomisili kurang dari 6 bulan tetapi bertujuan menetap.</p>                       | <p>1. <b><i>The population of Indonesia</i></b> are all residents of the entire territory of Indonesia who have stayed for six months or longer, and those who intended to stay more than six months even though their length of stay is less than six months.</p> |
| <p>2. <b>Laju pertumbuhan penduduk</b> adalah angka yang menunjukkan persentase penambahan penduduk dalam jangka waktu tertentu.</p>   | <p>2. <b><i>The growth rate of population</i></b> is the number that show percentage of population growth within a specified period.</p>   |
| <p>3. <b>Kepadatan penduduk</b> adalah rasio banyaknya penduduk per kilometer persegi.</p>   | <p>3. <b><i>Population density</i></b> is ratio of population per square kilometer.</p>  |
| <p>4. <b>Rasio jenis kelamin</b> adalah perbandingan antara penduduk laki-laki dan penduduk perempuan pada suatu wilayah dan waktu tertentu. Biasanya dinyatakan dengan banyaknya penduduk laki-laki untuk 100 penduduk perempuan.</p> | <p>4. <b><i>Sex ratio</i></b> is the ratio of males population to females population in a given area and time, usually expressed as the number of males for every 100 females.</p>   |
| <p>5. <b>Distribusi penduduk</b> adalah pola persebaran penduduk di suatu wilayah, baik berdasarkan batas-batas geografis maupun</p>   | <p>5. <b><i>Population distribution</i></b> is the pattern of population distribution in an area, either by geographic boundaries or by government administrative boundaries.</p>  |

berdasarkan batas-batas administrasi pemerintahan.

6. **Komposisi penduduk** adalah pola persebaran penduduk menurut karakteristiknya, contoh: penduduk menurut kelompok umur, penduduk menurut jenis kelamin

7. **Penduduk usia kerja** adalah penduduk yang berumur 15 tahun ke atas.

8. **Angkatan kerja** adalah penduduk usia kerja (15 tahun ke atas) yang bekerja, punya pekerjaan namun sementara tidak bekerja, dan pengangguran.

9. **Bekerja** adalah kegiatan ekonomi yang dilakukan oleh seseorang dengan maksud memperoleh atau membantu memperoleh pendapatan atau keuntungan dan lamanya bekerja paling sedikit 1 jam secara terus menerus dalam seminggu yang lalu (termasuk pekerja keluarga tanpa upah yang membantu dalam suatu usaha/kegiatan ekonomi).

6. **Population compotition** is the pattern of population distribution by its characteristics, example: population by age group, population by sex

7. **Working age population** is persons of 15 years and over.

8. **Labor force or economically active** are persons of 15 years and over, who in the previous week were working, temporarily absent from work but having jobs, and unemployment.

9. **Working** is economic activity conducted by a person and intended to earn income by doing work or helping to do work at least one hour continuously during the reference week (including unpaid family worker/s for any economic activity).

10. **Jumlah jam kerja seluruhnya** adalah jumlah jam kerja yang digunakan untuk bekerja (tidak termasuk jam kerja istirahat resmi dan jam kerja yang digunakan untuk hal-hal di luar pekerjaan).
10. **Total working hours** is the total hours spent by an employee to perform all jobs (excluding the time used for other activities which are not classified as work).
11. **Lapangan usaha** adalah bidang kegiatan dari pekerjaan/tempat bekerja di mana seseorang bekerja. Klasifikasi lapangan usaha mengikuti Klasifikasi Baku Lapangan Usaha Indonesia (KBLI) dalam 1 digit.
11. **Industry** is field of a person's activity or establishment. The classification of industries follows the Indonesia Standard Industrial Classification (KBLI) in one digit.
12. **Status pekerjaan** adalah kedudukan seseorang dalam unit usaha/ kegiatan dalam melakukan pekerjaan.
12. **Employment status** is the status of a person at his place of work or establishment where he was employed.
13. **Berusaha sendiri tanpa dibantu orang lain** adalah bekerja atau berusaha dengan menanggung risiko secara ekonomis, yaitu dengan tidak kembalinya ongkos produksi yang telah dikeluarkan dalam rangka usahanya tersebut, serta tidak menggunakan pekerja dibayar maupun pekerja tak dibayar, termasuk yang sifat pekerjaannya memerlukan teknologi atau keahlian khusus.
13. **Own-account worker** is a person who works at his own risk without assisted by paid per mount worker or unpaid worker include technical job or skill job.

14. **Berusaha dibantu buruh tidak tetap/buruh tidak dibayar** adalah bekerja atau berusaha atas risiko sendiri, dan menggunakan buruh/pekerja tak dibayar dan atau buruh/pekerja tidak tetap.
15. **Berusaha dibantu buruh tetap/buruh dibayar** adalah berusaha atas risiko sendiri dan mempekerjakan paling sedikit satu orang buruh/pekerja tetap yang dibayar.
16. **Buruh/karyawan/pegawai** adalah seseorang yang bekerja pada orang lain atau instansi/kantor/ perusahaan secara tetap dengan menerima upah/gaji baik berupa uang maupun barang. Buruh yang tidak mempunyai majikan tetap, tidak digolongkan sebagai buruh/karyawan, tetapi sebagai pekerja bebas. Seseorang dianggap memiliki majikan tetap jika memiliki 1 (satu) majikan (orang/rumah tangga) yang sama dalam sebulan terakhir, khusus pada sektor bangunan batasannya tiga bulan. Apabila majikannya instansi/ lembaga, boleh lebih dari satu.
14. **Employer assisted by temporary workers/unpaid worker** is a person who works at his own risk and assisted by temporary worker/unpaid worker.
15. **Employer assisted by permanent workers/paid workers** is a person who does his business at her/his own risk at least one assisted by paid permanent worker.
16. **Employee** is a person who work permanently for other people or institution/office/ company and gains some money/cash or goods as wage/salary. Labor who have no permanent employer is not categorized as a laborer/ worker/employee but casual worker. A laborers in general is considered to have a permanent employer if he has the same employer during the past month, particularly for building construction sector is 3 months. If the employer is an institution, more than 1 (one) employer is allowed.

17. **Pekerja bebas** adalah seseorang yang bekerja pada orang lain/majikan/institusi yang tidak tetap (lebih dari 1 majikan dalam sebulan terakhir) di usaha pertanian baik berupa usaha rumah tangga maupun bukan usaha rumah tangga, ataupun di nonpertanian atas dasar balas jasa dengan menerima upah atau imbalan baik berupa uang maupun barang, dan baik dengan sistem pembayaran harian maupun borongan
17. **Casual employee** is a person who does not work permanently for other people/employer/institution (more than 1 employer during the last 1 month) in agricultural sector, either home industry or not home industry, or in non-agricultural sector based on remuneration paid with money or goods, and based on daily or contact payment system.
18. **Pekerja tak dibayar** adalah seseorang yang bekerja membantu usaha untuk memperoleh penghasilan/keuntungan yang dilakukan oleh salah seorang anggota rumah tangga atau bukan anggota rumah tangga tanpa mendapat upah/gaji baik berupa uang maupun barang.
18. **Unpaid worker** is a person who intended to work without pay either with money or good, in an establishment run by other members of the family, relative or neighbour.

**ULASAN**

**DESCRIPTION**

**Penduduk**

Penduduk Kabupaten Hulu Sungai Selatan berdasarkan proyeksi penduduk tahun 2019 sebanyak 237.702 jiwa yang terdiri atas 119.027 jiwa penduduk laki-laki dan 118.675 jiwa penduduk perempuan. Sementara itu besarnya angka rasio jenis kelamin tahun 2019 penduduk laki-laki terhadap penduduk perempuan sebesar 100,30. Kepadatan penduduk di Kabupaten Hulu Sungai Selatan tahun 2019 mencapai 132 jiwa/km<sup>2</sup>. Kepadatan penduduk tertinggi terletak di Kecamatan Kandangan dengan kepadatan sebesar 486 jiwa/km<sup>2</sup> dan terendah di Kecamatan Loksado sebesar 28 jiwa/km<sup>2</sup>.

**Ketenagakerjaan**

Pada tahun 2019 persentase penduduk angkatan kerja sebesar 71,50 persen dengan tingkat pengangguran terbuka (TPT) sebesar 2,56 persen. Sementara itu, penduduk Kabupaten Hulu Sungai Selatan yang bukan angkatan kerja sebagian besar mengurus rumah tangga yaitu 20,25 persen dari 28,52 persen penduduk bukan angkatan kerja.

**Population**

*Hulu Sungai Selatan population based population projections for 2019 were 237.702 people consisting of 119.027 inhabitants of the male and 118.675 female population people. While the sex ratio in 2019 the male population towards the female population are 100.30. Population density of Hulu Sungai Selatan Regency in 2019 reached 132 people/km<sup>2</sup>. Highest population density of subdistrict is located in the Kandangan Subdistrict with the number of density are 486 people/km<sup>2</sup> and the lowest in Loksado Subdistrict with 28 people/km<sup>2</sup>.*

**Employment**

*In 2019, percentage of economically active were 71,50 percent with unemployment rate 2,56 percent. Meanwhile, the highest number of economically inactive is housekeeping 20,25 percent from 28,52 percent economically inactive.*

*Number of Job Seekers Registered in Manpower, Cooperatives, Small Enterprises, & Industry Services were*

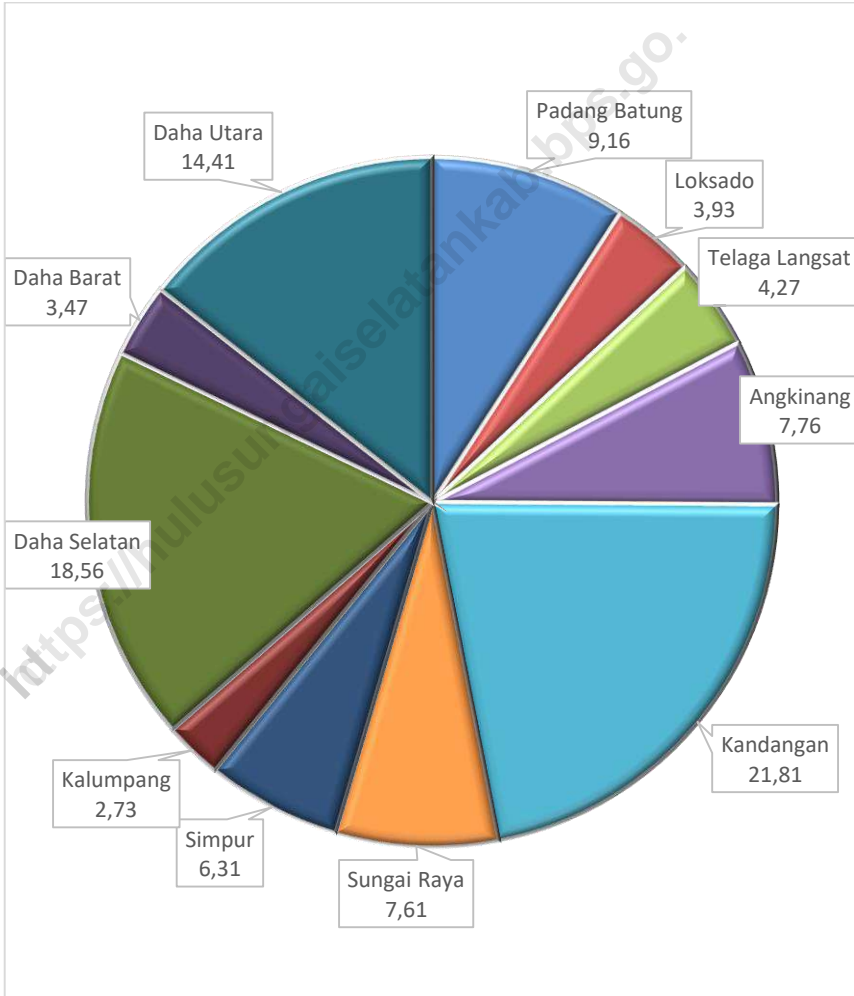
Jumlah Pencari Kerja Terdaftar di Dinas Tenaga Kerja, Koperasi, Usaha Kecil, dan Perindustrian tahun 2019 sebesar 1.198 pekerja. Pekerja yang terdaftar sebesar 761 telah ditempatkan bekerja. Proporsi terbesar pencari kerja yang terdaftar berpendidikan terakhir SMA/SMK/ Sederajat yaitu sebesar 63,36 persen (759 pekerja) dan yang ditempatkan sebanyak 372 pekerja di tahun 2019.

*1,198 workers. The workers who registered for 761 has been placed in jobs. The largest proportion of job seekers who register have last educated scholar as senior/vocational high school by 63.36 percent (759 workers) and are placed as many as 372 workers in 2019.*



**Gambar**  
**Picture** 3.1

**Persentase Jumlah Penduduk Menurut Kecamatan di Kabupaten Hulu Sungai Selatan, 2019**  
**Percentage of Total Population by Subdistrict in Hulu Sungai Selatan Regency, 2019**



**3.1 PENDUDUK  
POPULATION**

**Tabel  
Table**

3.1.1

**Penduduk, Laju Pertumbuhan Penduduk, Distribusi Persentase Penduduk, Kepadatan Penduduk, Rasio Jenis Kelamin Penduduk Menurut Kecamatan di Kabupaten Hulu Sungai Selatan, 2010 dan 2019**  
*Population, Population Growth Rate, Percentage Distribution of Population, Population Density, and Population Sex Ratio by Sub District in Hulu Sungai Selatan Regency, 2010 and 2019*

Kecamatan Subdistrict	Penduduk Population		
	2010 <sup>1</sup>	2010 <sup>2</sup>	2019 <sup>2</sup>
(1)	(2)	(3)	(4)
Padang Batung	19 497	19 510	21 769
Loksado	8 173	8 202	9 340
Telaga Langsat	8 950	8 996	10 140
Angkinang	16 730	16 765	18 442
Kandangan	46 294	46 744	51 847
Sungai Raya	16 105	16 439	18 082
Simpur	13 872	13 947	15 000
Kalumpang	6 002	6 064	6 486
Daha Selatan <sup>3</sup>	39 348	39 149	44 106
Daha Barat	7 230	7 203	8 247
Daha Utara	30 284	30 095	34 243
<b>Hulu Sungai Selatan</b>	<b>212 485</b>	<b>213 114</b>	<b>237 702</b>

Lanjutan Tabel/Continued Table 3.1.1

Kecamatan Subdistrict	Laju Pertumbuhan Penduduk per Tahun Annual Population Growth Rate (%)	
	2000-2010	2010-2019 <sup>2</sup>
(1)	(5)	(6)
Padang Batung	1,410	0,974
Loksado	1,188	1,304
Telaga Langsung	0,946	1,260
Angkinang	0,663	0,932
Kandangan	1,288	0,936
Sungai Raya	1,108	0,939
Simpur	0,632	0,696
Kalumpang	0,046	0,619
Daha Selatan <sup>3</sup>	-1,181	1,172
Daha Barat	-	1,306
Daha Utara	0,553	1,287
<b>Hulu Sungai Selatan</b>	<b>0,857</b>	<b>1,051</b>

Lanjutan Tabel/*Continued Table* 3.1.1

Kecamatan <i>Subdistrict</i>	Persentase Penduduk <i>Percentage of Total Population</i>	
	2010 <sup>1</sup>	2019 <sup>2</sup>
(1)	(7)	(8)
Padang Batung	9,18	9,16
Loksado	3,85	3,93
Telaga Langsung	4,21	4,27
Angkinang	7,87	7,76
Kandangan	21,79	21,81
Sungai Raya	7,58	7,61
Simpur	6,53	6,31
Kalumpang	2,82	2,73
Daha Selatan <sup>3</sup>	18,52	18,56
Daha Barat	3,40	3,47
Daha Utara	14,25	14,41
<b>Hulu Sungai Selatan</b>	<b>100,00</b>	<b>100,00</b>

Lanjutan Tabel/Continued Table 3.1.1

Kecamatan Subdistrict	Kepadatan Penduduk per km <sup>2</sup> Population Density per sq.km	
	2010 <sup>1</sup>	2019 <sup>2</sup>
(1)	(9)	(10)
Padang Batung	96	107
Loksado	24	28
Telaga Langsung	154	175
Angkinang	286	316
Kandangan	434	486
Sungai Raya	199	223
Simpur	168	182
Kalumpang	44	48
Daha Selatan <sup>3</sup>	122	137
Daha Barat	48	55
Daha Utara	113	128
<b>Hulu Sungai Selatan</b>	<b>118</b>	<b>132</b>

Lanjutan Tabel/Continued Table 3.1.1

Kecamatan Subdistrict	Rasio Jenis Kelamin Population Sex Ratio	
	2010 <sup>1</sup>	2019 <sup>2</sup>
(1)	(9)	(10)
Padang Batung	99,78	100,62
Loksado	103,82	103,62
Telaga Langsung	100,67	103,00
Angkinang	100,12	101,00
Kandangan	98,15	99,11
Sungai Raya	96,14	97,49
Simpur	95,02	97,42
Kalumpang	101,34	102,37
Daha Selatan <sup>3</sup>	100,45	101,55
Daha Barat	104,35	106,43
Daha Utara	98,01	99,19
<b>Hulu Sungai Selatan</b>	<b>99,11</b>	<b>100,30</b>

Catatan/Note: <sup>1</sup> Hasil SP2010 (Mei)/The result of the 2010 Population Census (May)

<sup>2</sup> Hasil Proyeksi Penduduk Indonesia 2015–2045 (Pertengahan tahun/Juni)/The result of Indonesia Population Projection 2010–2035 (mid year/June)

<sup>3</sup> Laju pertumbuhan Kecamatan Daha Selatan bernilai minus karena terjadi pemekaran menjadi Kecamatan Daha Selatan dan Kecamatan Daha Barat/The growth rate of Daha Selatan Subdistrict is minus because there has been division into Daha Selatan District and Daha Barat District

Sumber/Source: BPS, Sensus Penduduk (SP) 2010 dan Proyeksi Penduduk Indonesia 2015–2045/BPS-Statistics Indonesia, 2010 Population Census and Indonesia Population Projection 2015–2045

**Tabel**  
**Table** 3.1.2

**Jumlah Penduduk Menurut Jenis Kelamin dan Kecamatan di Kabupaten Hulu Sungai Selatan, 2019**  
**Population by Sex and Subdistrict in Hulu Sungai Selatan Regency, 2019**

Kecamatan Subdistrict	Jenis Kelamin Sex		Jumlah Total
	Laki-Laki Male	Perempuan Female	
(1)	(2)	(3)	(4)
Padang Batung	10 918	10 851	21 769
Loksado	4 753	4 587	9 340
Telaga Langsung	5 145	4 995	10 140
Angkinang	9 267	9 175	18 442
Kandangan	25 808	26 039	51 847
Sungai Raya	8 926	9 156	18 082
Simpur	7 402	7 598	15 000
Kalumpang	3 281	3 205	6 486
Daha Selatan	22 223	21 883	44 106
Daha Barat	4 252	3 995	8 247
Daha Utara	17 052	17 191	34 243
<b>Hulu Sungai Selatan</b>	<b>119 027</b>	<b>118 675</b>	<b>237 702</b>

Sumber:Source: Badan Pusat Statistik Kabupaten Hulu Sungai Selatan, Proyeksi Penduduk Indonesia 2010–2045/BPS-Statistics of Hulu Sungai Selatan Regency, Indonesia Population Projection 2010–2045

**Tabel**  
**Table** 3.1.3

**Jumlah Penduduk Menurut Kelompok Umur dan Jenis Kelamin di Kabupaten Hulu Sungai Selatan, 2019**  
**Population by Age Group and Sex in Hulu Sungai Selatan Regency, 2019**

Kelompok Umur Age Group	Jenis Kelamin/Sex		Jumlah Total
	Laki-Laki Male	Perempuan Female	
(1)	(2)	(3)	(4)
0–4	10 152	9 727	19 879
5–9	11 415	11 144	22 559
10–14	11 170	10 224	21 394
15–19	10 060	8 920	18 980
20–24	8 713	7 796	16 509
25–29	8 381	7 932	16 313
30–34	8 423	8 362	16 785
35–39	8 933	9 141	18 074
40–44	9 084	9 081	18 165
45–49	8 694	8 747	17 441
50–54	7 490	7 636	15 126
55–59	5 576	5 969	11 545
60–64	4 798	5 434	10 232
65–69	2 976	3 496	6 472
70–75	1 813	2 542	4 355
75+	1 349	2 524	3 873
<b>Jumlah/Total</b>	<b>119 027</b>	<b>118 675</b>	<b>237 702</b>

Sumber/Source: Badan Pusat Statistik Kabupaten Hulu Sungai Selatan, Proyeksi Penduduk Indonesia 2010–2045/BPS-Statistics of Hulu Sungai Selatan Regency, Indonesia Population Projection 2010–2045



**Jumlah Penduduk, Jumlah Penduduk Wajib KTP, dan Jumlah Penduduk yang Sudah Melakukan Perekaman E-KTP Menurut Kecamatan di Kabupaten Hulu Sungai Selatan, 2019**

**Tabel 3.1.4**  
**Table**

*Number of Population, Number of Mandatory Identity Card, and Number of Population Who Have Performed E-ID Card Record by Subdistrict in Hulu Sungai Selatan Regency, 2019*

<b>Kecamatan Subdistrict</b>	<b>Jumlah Penduduk Population</b>	<b>Jumlah Penduduk Wajib KTP Total population Mandatory ID</b>	<b>Jumlah Penduduk yang Sudah Direkam Number of Recorded Populations</b>
(1)	(2)	(4)	(5)
Padang Batung	21 888	16 033	15 513
Loksado	8 767	6 162	5 710
Telaga Langsat	10 616	7 844	7 440
Angkinang	19 317	14 201	13 571
Kandangan	50 089	36 921	35 672
Sungai Raya	18 205	13 667	13 183
Simpur	15 719	11 786	11 415
Kalumpang	6 747	5 035	4 853
Daha Selatan	42 491	30 135	28 585
Daha Barat	7 931	5 574	5 292
Daha Utara	33 166	23 398	22 330
<b>Hulu Sungai Selatan</b>	<b>234 936</b>	<b>170 756</b>	<b>163 564</b>

Sumber /Source:

Dinas Kependudukan dan Pencatatan Sipil Kabupaten Hulu Sungai Selatan/Population and Civil Registration Services of Hulu Sungai Selatan Regency

**3.2 KETENAGAKERJAAN  
EMPLOYMENT**

Persentase Penduduk Berumur 15 Tahun Keatas Menurut Jenis Kegiatan Selama Seminggu yang Lalu dan Jenis Kelamin di Kabupaten Hulu Sungai Selatan, 2019

**Tabel  
Table**

**3.2.1**

*Percentage of Population Aged 15 Years and Over by Type of Activity During The Previous Week and Sex in Hulu Sungai Selatan Regency, 2019*

Kegiatan Utama <i>Main Activity</i>	Jenis Kelamin/Sex		
	Laki-laki <i>Male</i>	Perempuan <i>Female</i>	Jumlah <i>Total</i>
(1)	(2)	(3)	(4)
<b>Angkatan Kerja</b> <i>Economically Active</i>	<b>86,52</b>	<b>56,62</b>	<b>71,49</b>
Bekerja/ <i>Working</i>	83,79	55,67	69,66
Pengangguran Terbuka/ <i>Unemployment</i>	2,73	0,95	1,83
<b>Bukan Angkatan Kerja</b> <i>Economically Inactive</i>	<b>13,48</b>	<b>43,38</b>	<b>28,51</b>
Sekolah/ <i>Attending School</i>	6,44	6,17	6,30
Mengurus Rumah Tangga/ <i>Housekeeping</i>	4,57	35,77	20,25
Lainnya/ <i>Others</i>	2,47	1,44	1,96
<b>Jumlah/Total</b>	<b>100,00</b>	<b>100,00</b>	<b>100,00</b>
<b>Tingkat Partisipasi Angkatan Kerja</b> <i>Economically Active Participation Rate</i>	86,52	56,62	71,49
<b>Tingkat Pengangguran Terbuka/ Unemployment Rate</b>	3,15	1,67	2,56

Sumber/Source: Badan Pusat Statistik Kabupaten Hulu Sungai Selatan, Survei Angkatan Kerja Nasional Agustus/BPS-Statistics of Hulu Sungai Selatan Regency, August National Labor Force Survey

**Tabel 3.2.2**  
**Table**

**Persentase Penduduk Berumur 15 Tahun Ke Atas Menurut Pendidikan Tertinggi yang Ditamatkan dan Jenis Kegiatan Selama Seminggu yang Lalu di Kabupaten Hulu Sungai Selatan, 2019**  
**Percentage of Population Aged 15 Years and Over by Educational Attainment and Type of Activity During The Previous Week in Hulu Sungai Selatan Regency, 2019**

Pendidikan Tertinggi yang Ditamatkan <sup>1</sup> <i>Educational Attainment<sup>1</sup></i>	Angkatan Kerja/Economically Active			Persentase Bekerja terhadap Angkatan Kerja <i>Percentage of Working to Economically Active</i>
	Bekerja <i>Working</i>	Pengangguran <sup>2</sup> <i>Unemployment<sup>2</sup></i>	Jumlah Total	
(1)	(2)	(3)	(4)	(5)
0	71,28	0,39	71,67	99,46
1	57,33	0,99	58,32	98,30
2	72,19	5,36	77,55	93,09
3	85,26	3,67	88,93	95,87
<b>Jumlah/Total</b>	<b>69,66</b>	<b>1,83</b>	<b>71,49</b>	<b>97,44</b>

Lanjutan Tabel/Continued Table 3.2.2

Pendidikan Tertinggi yang Ditamatkan <i>Educational Attainment</i>	Angkatan Kerja/ <i>Economically Active</i>		
	Bukan Angkatan Kerja <i>Not Economically Active</i>	Jumlah Total	Persentase Angkatan Kerja terhadap Penduduk Usia Kerja <i>Percentage of Economically Active to Working Age Population</i>
(1)	(2)	(3)	(4)
0	28,33	100,00	71,67
1	41,68	100,00	58,32
2	22,45	100,00	77,55
3	11,07	100,00	88,93
<b>Jumlah/Total</b>	<b>28,51</b>	<b>100,00</b>	<b>71,49</b>

Catatan/Note:

0. ≤ Sekolah Dasar (SD)/ ≤ *Primary School*
1. Sekolah Menengah Pertama/ *Junior High School*
2. Sekolah Menengah Atas/ *Senior High School*
3. Perguruan Tinggi/ *Collage*

Sumber/Source:

1. Mencari Pekerjaan/ *Loking for Work*
2. Mempersiapkan Usaha/ *Establishing a new business/firm*
3. Merasa tidak mungkin mendapatkan pekerjaan/ *Hopeless of Job*
4. Sudah punya pekerjaan tetapi belum mulai bekerja/ *Have a job in future stat*

Badan Pusat Statistik Kabupaten Hulu Sungai Selatan, Survei Angkatan Kerja Nasional Agustus/BPS-Statistics of Hulu Sungai Selatan Regency, August National Labor Force Survey

Tabel  
Table

3.2.3

**Persentase Penduduk Berumur 15 Tahun Ke Atas yang Bekerja Selama Seminggu yang Lalu Menurut Status Pekerjaan Utama dan Jenis Kelamin di Kabupaten Hulu Sungai Selatan, 2019**  
**Percentage of Population Aged 15 Years and Over Who Worked During the Previous Week by Main Employment Status and Sex in Hulu Sungai Selatan Regency, 2019**

Status Pekerjaan Utama Main Employment Status	Jenis Kelamin/Sex		
	Laki-laki Male	Perempuan Female	Jumlah Total
(1)	(2)	(3)	(4)
Berusaha sendiri Own account worker	23,15	24,17	23,56
Berusaha dibantu buruh tidak tetap/buruh tak dibayar/ <i>Employer assisted by temporary worker/unpaid worker</i>	24,38	18,20	21,90
Berusaha dibantu buruh tetap/buruh dibayar/ <i>Employer assisted by permanent worker/paid worker</i>	3,71	0,44	2,40
Buruh/Karyawan/Pegawai Regular employee	35,79	27,00	32,25
Pekerja bebas Casual employee	6,38	1,94	4,60
Pekerja keluarga/tak dibayar Family worker/unpaid worker	6,59	28,25	15,29
<b>Jumlah/Total</b>	<b>100,00</b>	<b>100,00</b>	<b>100,00</b>

Sumber/Source: Badan Pusat Statistik Kabupaten Hulu Sungai Selatan, Survei Angkatan Kerja Nasional Agustus/BPS-Statistics of Hulu Sungai Selatan Regency, August National Labor Force Survey

**Tabel 3.2.4** **Persentase Penduduk Berumur 15 Tahun Keatas yang Bekerja Selama Seminggu yang Lalu Menurut Kelompok Umur dan Jenis Kelamin di Kabupaten Hulu Sungai Selatan, 2019**  
**Table** *Percentage of Population Aged 15 Years and Over Who Worked During the Previous Week by Age Group and Sex in Hulu Sungai Selatan Regency, 2019*

Kelompok Umur Age Group	Jenis Kelamin/Sex		
	Laki-laki Male	Perempuan Female	Jumlah Total
(1)	(2)	(3)	(4)
15-24	14,40	11,12	13,08
25-30	12,36	8,95	10,99
31-34	9,80	8,17	9,14
35-44	23,78	26,89	25,03
45-54	21,69	24,59	22,86
55-59	7,76	8,01	7,86
60-64	6,24	5,59	5,98
65+	3,97	6,68	5,06
<b>Jumlah/Total</b>	<b>100,00</b>	<b>100,00</b>	<b>100,00</b>

Sumber/Source: Badan Pusat Statistik Kabupaten Hulu Sungai Selatan, Survei Angkatan Kerja Nasional Agustus /BPS-Statistics of Hulu Sungai Selatan Regency, August National Labor Force Survey

Tabel  
Table 3.2.5

**Persentase Penduduk Berumur 15 Tahun Ke Atas yang Bekerja Selama Seminggu yang Lalu Menurut Lapangan Pekerjaan Utama dan Jenis Kelamin di Kabupaten Hulu Sungai Selatan, 2019**  
*Percentage of Population Aged 15 Years and Over Who Worked During the Previous Week by Main Industry and Sex in Hulu Sungai Selatan Regency, 2019*

Lapangan Pekerjaan Utama <sup>1)</sup> <i>Main Industry <sup>1)</sup></i>	Jenis Kelamin/Sex		
	Laki-laki <i>Male</i>	Perempuan <i>Female</i>	Jumlah <i>Total</i>
(1)	(2)	(3)	(4)
1	32,49	23,42	28,84
2	3,45	0,23	2,15
3	14,42	16,32	15,19
4	0,11	0,33	0,20
5	8,36	0,00	5,00
6	22,02	35,93	27,61
7	4,72	0,56	3,05
8	1,48	0,75	1,19
9	12,95	22,46	16,77
<b>Jumlah/Total</b>	<b>100,00</b>	<b>100,00</b>	<b>100,00</b>

Catatan/Note: <sup>1)</sup>

- 1 Pertanian, Kehutanan, Perburuan, dan Perikanan/Agriculture, Forestry, Hunting, and Fisheries
- 2 Pertambangan dan Penggalian/Mining and Quarrying
- 3 Industri Pengolahan/Manufacturing Industry
- 4 Listrik, Gas, dan Air/Electricity, Gas, and Water
- 5 Bangunan/Construction
- 6 Perdagangan Besar, Eceran, Rumah Makan, dan Hotel/Wholesale Trade, Retail Trade, Restaurants, and Hotels
- 7 Angkutan, Pergudangan, dan Komunikasi/Transportation, Warehousing, and Communication
- 8 Keuangan, Asuransi, Usaha Persewaan Bangunan, Tanah, dan Jasa Perusahaan/Financial, Insurance, Real Estate, and Business Services
- 9 Jasa Kemasyarakatan, Sosial, dan Perorangan/Community, Social, and Personal Services

Sumber/Source:

Badan Pusat Statistik Kabupaten Hulu Sungai Selatan, Survei Angkatan Kerja Nasional Agustus/BPS-Statistics of Hulu Sungai Selatan Regency, August National Labor Force Survey

**Tabel 3.2.6** **Persentase Penduduk Berumur 15 Tahun Ke Atas yang Bekerja Selama Seminggu yang Lalu Menurut Jumlah Jam Kerja Seluruhnya dan Jenis Kelamin di Kabupaten Hulu Sungai Selatan, 2019**  
**Table** *Percentage of Population Aged 15 Years and Over Who Worked During the Previous Week by Total Working Hours and Sex in Hulu Sungai Selatan Regency, 2019*

Jumlah Jam Kerja Seluruhnya (jam) <i>Total Working Hours (hours)</i>	Jenis Kelamin/Sex		
	Laki-laki <i>Male</i>	Perempuan <i>Female</i>	Jumlah <i>Total</i>
(1)	(2)	(3)	(4)
0 <sup>1</sup>	7,01	5,25	6,30
1–14	12,17	19,09	14,95
15–24	13,65	15,11	14,24
25–34	16,80	20,18	18,16
35–40	15,11	16,03	15,48
41+	35,26	24,35	30,88
<b>Jumlah/Total</b>	<b>100,00</b>	<b>100,00</b>	<b>100,00</b>

Catatan/Note: <sup>1</sup> Sementara tidak bekerja/*Temporarily out of work*

Sumber/Source: Badan Pusat Statistik Kabupaten Hulu Sungai Selatan, Survei Angkatan Kerja Nasional Agustus /BPS-Statistics of Hulu Sungai Selatan Regency, August National Labor Force Survey



**Tabel 3.2.7** **Persentase Penduduk Berumur 15 Tahun Ke Atas yang Bekerja Selama Seminggu yang Lalu Menurut Jumlah Jam Kerja Pada Pekerjaan Utama dan Jenis Kelamin di Kabupaten Hulu Sungai Selatan, 2019**  
**Table** *Percentage of Population Aged 15 Years and Over Who Worked During the Previous Week by Number of Working Hours on Main Industry and Sex in Hulu Sungai Selatan Regency, 2019*

Jumlah Jam Kerja Pada Pekerjaan Utama (jam) <i>Number of Working Hours on Main Industry (hours)</i>	Jenis Kelamin/Sex		
	Laki-laki <i>Male</i>	Perempuan <i>Female</i>	Jumlah <i>Total</i>
(1)	(2)	(3)	(4)
0 <sup>1</sup>	7,34	5,25	6,50
1–14	14,02	20,89	16,78
15–24	17,24	17,86	17,49
25–34	17,63	19,55	18,40
35–40	13,64	15,33	14,32
41+	30,13	21,12	26,51
<b>Jumlah/Total</b>	<b>100,00</b>	<b>100,00</b>	<b>100,00</b>

Catatan/Note: <sup>1</sup> Sementara tidak bekerja/Temporarily out of work

Sumber/Source: Badan Pusat Statistik Kabupaten Hulu Sungai Selatan, Survei Angkatan Kerja Nasional Agustus/BPS-Statistics of Hulu Sungai Selatan Regency, August National Labor Force Survey

**Tabel 3.2.8** Jumlah Pencari Kerja Terdaftar Menurut Tingkat Pendidikan Tertinggi yang Ditamatkan dan Jenis Kelamin di Kabupaten Hulu Sungai Selatan, 2019  
**Table** *Number of Registered Job Applicants by Educational Attainment and Sex in Hulu Sungai Selatan Regency, 2019*

Pendidikan Tertinggi yang Ditamatkan <i>Educational Attainment</i>	Jenis Kelamin/Sex		Jumlah Total
	Laki-laki <i>Male</i>	Perempuan <i>Female</i>	
(1)	(2)	(3)	(4)
Tidak/Belum Pernah Sekolah <i>No Schooling</i>	-	-	-
Tidak/Belum Tamat SD <i>Not Yet Completed Primary School</i>	-	-	-
Sekolah Dasar Sederajat <i>Primary School</i>	13	1	14
Sekolah Menengah Pertama Sederajat <i>Junior High School</i>	23	-	23
Sekolah Menengah Atas Sederajat <i>Senior High School</i>	496	263	759
Diploma I/II/III/Akademi <i>Diploma I/II/III/Academy</i>	40	45	85
Universitas (DIV/S1/S2/S3) <i>University (DIV/Bachelor/ Master/Doctor)</i>	165	152	317
<b>Jumlah/Total</b>	<b>737</b>	<b>461</b>	<b>1198</b>

Sumber/Source: Dinas Tenaga Kerja, Koperasi, Usaha Kecil, & Perindustrian Kab.Hulu Sungai Selatan /Manpower, Cooperatives, Small Enterprises, & Industry Services of Hulu Sungai Selatan Regency

**Tabel 3.2.9** Penempatan Pencari Kerja Terdaftar Menurut Tingkat Pendidikan Tertinggi yang Ditamatkan dan Jenis Kelamin di Kabupaten Hulu Sungai Selatan, 2019  
**Table** *Placement of Registered Job Applicants by Educational Attainment and Sex in Hulu Sungai Selatan Regency, 2019*

Pendidikan Tertinggi yang Ditamatkan <i>Educational Attainment</i>	Jenis Kelamin/Sex		Jumlah Total
	Laki-laki <i>Male</i>	Perempuan <i>Female</i>	
(1)	(2)	(3)	(4)
Tidak/Belum Pernah Sekolah <i>No Schooling</i>	-	-	-
Tidak/Belum Tamat SD <i>Not Yet Completed Primary School</i>	-	-	-
Sekolah Dasar Sederajat <i>Primary School</i>	-	-	-
Sekolah Menengah Pertama Sederajat <i>Junior High School</i>	4	-	4
Sekolah Menengah Atas Sederajat <i>Senior High School</i>	202	170	372
Diploma I/II/III/Akademi <i>Diploma I/II/III/Academy</i>	76	77	153
Universitas (DIV/S1/S2/S3) <i>University (DIV/Bachelor/ Master/Doctor)</i>	132	100	232
<b>Jumlah/Total</b>	<b>414</b>	<b>347</b>	<b>761</b>

*Sumber/Source:* Dinas Tenaga Kerja, Koperasi, Usaha Kecil, & Perindustrian Kab.Hulu Sungai Selatan /Manpower, Cooperatives, Small Enterprises, & Industry Services of Hulu Sungai Selatan Regency

# BAB

# IV

## Sosial dan Kesejahteraan Rakyat *Social and Welfare*

### Jumlah Sarana Kesehatan *Number of Health Facilities*



Rumah Sakit	:5
Poliklinik	:3
Puskesmas	:21
Puskesmas Pembantu	:47
Apotek	:23

### Indeks Pembangunan Manusia *Human Development Index*



Angka Harapan Hidup  
*Life Expectancy Rate* 65,82

Harapan Lama Sekolah  
*Expected of Years of Schooling* 12,30

**IPM = 68,80**

Rata-rata Lama Sekolah  
*Mean Years of Schooling* 7,74

<https://hulusungaiselatankab.bps.go.id>

## PENJELASAN TEKNIS

1. **Tidak/belum pernah sekolah** adalah mereka yang tidak pernah atau belum pernah terdaftar dan tidak pernah atau belum pernah aktif mengikuti pendidikan di suatu jenjang pendidikan formal. Termasuk juga yang tamat/belum tamat taman kanak-kanak tetapi tidak melanjutkan ke sekolah dasar.
2. **Masih bersekolah** adalah mereka yang terdaftar dan aktif mengikuti pendidikan formal dan nonformal (Paket A, B, atau C), baik pendidikan dasar, menengah maupun pendidikan tinggi. Bagi mahasiswa yang sedang cuti dianggap masih bersekolah.
3. **Tidak bersekolah lagi** adalah mereka yang pernah terdaftar dan aktif mengikuti pendidikan di suatu jenjang pendidikan formal dan nonformal (Paket A, B, atau C), tetapi pada saat pencacahan tidak lagi terdaftar dan tidak aktif mengikuti pendidikan.
4. **Tamat sekolah** adalah menyelesaikan pelajaran yang ditandai dengan lulus ujian akhir pada kelas atau tingkat terakhir

## TECHNICAL NOTES

1. **Not/never attending school** is someone who has never attended or never been registered in a formal education, such as primary, secondary, and tertiary education. Those who just completed kindergarten are considered as never attended school.
2. **Attending school** is someone who is currently attending primary, secondary, or tertiary education, including package A, package B, or package C. College student who postpones his/her study is considered as attending school.
3. **Not attending school anymore** is someone who had enrolled and participated in formal and non-formal education in the past including package A, package B, or package C, but currently does not attend school.
4. **Completed particular level of education** is someone who has completed particular level of education in private or public

suatu jenjang pendidikan di sekolah negeri maupun swasta dengan mendapatkan tanda tamat belajar/ijazah. Seseorang yang belum mengikuti pelajaran pada kelas tertinggi tetapi telah mengikuti ujian akhir dan lulus dianggap tamat sekolah.

5. **Jalur Pendidikan di Indonesia** terdiri atas 1) pendidikan formal, 2) pendidikan nonformal, dan 3) pendidikan informal yang ketiganya dapat saling melengkapi dan memperkaya (Undang-Undang No. 20 Tahun 2013 tentang Sistem Pendidikan Nasional).

6. **Jenjang Pendidikan Formal** terdiri atas pendidikan dasar, pendidikan menengah, dan pendidikan tinggi. Jenis pendidikan yang diajarkan mencakup pendidikan umum, kejuruan, akademik, profesi, vokasi, keagamaan, dan khusus.
- a. Pendidikan Dasar berbentuk Sekolah Dasar (SD) dan Madrasah Ibtidaiyah (MI) atau bentuk lain yang sederajat serta Sekolah Menengah Pertama (SMP) dan Madrasah

*school and accepting graduation certificate. Someone who has never attended the highest grade but passed the final exam is considered as completed particular level of education.*

5. **The Education System in Indonesia** consists of 1) a formal education, 2) non-formal education, and 3) informal education that all three can be complementary and enriching (Law No. 20 Year 2013 about The National Education System).

6. **The Formal Education Level** consists of primary education, secondary education, and high education. The kind of education that taught consists of general education, vocational, academic, professional, religious, and specific education.
- a. *The Primary Education consists of Elementary School and Islamic Elementary School or other equivalent forms and Junior High School and MTs, or other equivalent forms.*

Tsanawiyah (MTs), atau bentuk lain yang sederajat.

- b. Pendidikan Menengah berbentuk Sekolah Menengah Atas (SMA), Madrasah Aliyah (MA), Sekolah Menengah Kejuruan (SMK), dan Madrasah Aliyah Kejuruan (MAK), atau bentuk lain yang sederajat.
  - c. Pendidikan Tinggi merupakan jenjang pendidikan setelah pendidikan menengah yang mencakup program pendidikan diploma, sarjana, magister, spesialis, dan doktor yang diselenggarakan oleh perguruan tinggi. Perguruan tinggi dapat berbentuk akademi, politeknik, sekolah tinggi, institut, atau universitas.
7. **Rumah Sakit** adalah tempat pemeriksaan dan perawatan kesehatan, biasanya berada di bawah pengawasan dokter/tenaga medis, yang melayani penderita yang sakit untuk berobat rawat jalan atau rawat inap.
- b. *The Secondary Education consists of the senior high school, MA, Vocational School, and Vocational Madrasah Aliyah, or other equivalent forms.*
  - c. *The High Education consists of the education level after the secondary education that consists of diplomas, bachelor, master, specialist, and doctoral degrees that are held by the college. The colleges can be academy, polytechnic, high school, institute, or university.*
7. **Hospital** is a place for health check, usually controlled/supervised by doctors/medical personnel to serve the ill patients to get outpatient or inpatient treatment services.



8. **Rumah Bersalin** adalah sarana pelayanan kesehatan dengan izin sebagai rumah bersalin, dilengkapi pelayanan pemeriksaan kehamilan, persalinan serta pemeriksaan ibu dan anak yang berada di bawah pengawasan bidan senior.
9. **Puskesmas (Pusat Kesehatan Masyarakat)** adalah unit pelaksana teknis dinas kesehatan kabupaten/ kota yang mempunyai fungsi utama sebagai penyelenggara pelayanan kesehatan tingkat pertama. Wilayah kerja puskesmas maksimal adalah satu kecamatan dan untuk dapat menjangkau wilayah kerjanya, puskesmas mempunyai jaringan pelayanan yang meliputi unit Puskesmas Pembantu (Pustu), unit Puskesmas Keliling (Puskel), dan unit bidan desa/komunitas (Peraturan Menteri Kesehatan RI No. 75 Tahun 2014 Tentang Pusat Kesehatan Masyarakat).
10. **Apotek** adalah suatu tempat tertentu yang digunakan untuk melakukan pekerjaan kefarmasian, dan penyaluran/penjualan obat atau bahan farmasi dan perbekalan kesehatan lainnya
8. **Maternity House** is health care facility with a license as a maternity house, equipped with prenatal care, childbirth and examination of mothers and children which is under the supervision of a senior midwife.
9. **Public Health Center** is technical implementation unit of regency health department that have the primary function as a first-level health care providers. The working area standard of public health center is one district and to reach their working areas, public health centers have a service network covering subsidiary of public health center, mobile public health center units, and midwife units (Regulation of the Minister of Health of Indonesia Number 75 Year 2014 about Public Health Center).
10. **Pharmacy** is a specific place that is used for pharmaceutical jobs, and distribution/sale of drugs/pharmaceuticals and other medical supplies to people that are administered by trained

kepada masyarakat yang dikelola oleh tenaga apoteker (Peraturan Menteri Kesehatan RI No. 1332 Tahun 2002 Tentang Perubahan Atas Peraturan Menteri Kesehatan RI No. 922/MENKES/PER/X/1993 Tentang Ketentuan dan Tata Cara Pemberian Izin Apotek).

*pharmacist (Regulation of the Minister of Health of Indonesia Number 1332 Year 2002 about the Changes of Regulation of the Minister of Health of Indonesia Number 922/MENKES/PER/X/1993 about Pro-vision and Procedures for Administration of Licensed Pharmacies).*

11. **Imunisasi** adalah memasukkan kuman atau racun penyakit tertentu yang sudah dilemahkan (vaksin) ke dalam tubuh dengan cara disuntik atau diminum (ditetaskan dalam mulut) dengan maksud agar terjadi kekebalan tubuh terhadap penyakit tersebut.

11. **Immunization** is putting enervated microbe of a certain disease into human body by injection or drinking (dropping into mouth) to make the body immune to that disease.

12. **BCG (Bacillus Calmette Guerin)** merupakan vaksinasi untuk mencegah penyakit TBC, diberikan pada bayi baru lahir atau anak, dengan suntikan pada kulit pangkal lengan atas. Bekas suntikan kemudian akan membentuk tonjolan kecil jaringan parut pada kulit lengan atas. Suntikan BCG diberikan kepada anak sebanyak 1 kali.

12. **BCG (Bacillus Calmette Guerin)** is a vaccine to prevent TBC disease, given to newborns or children, by injection at the base of the skin of the upper arm. Injection site will form little bumps of scar tissue in the skin of the upper arm. BCG injections given to children 1 times.

13. **DPT (Difteri, Pertusis, Tetanus)** merupakan vaksin untuk mencegah penyakit Difteri,

13. **DPT (Diphtheria, Pertussis, Tetanus)** is a vaccine to prevent the diphtheria, pertussis, and

Pertusis, dan Tetanus yang diberikan pada bayi berumur 3 bulan ke atas, dengan suntikan pada paha, diulang 1 bulan dan 2 bulan kemudian, sehingga suntikan imunisasi DPT lengkap pada balita berjumlah 3 kali (kadang-kadang selang waktu antar suntikan bisa lebih dari 1 bulan).

*tetanus disease, given to infants aged 3 months and above, with a shot in the thigh, repeated one month and two months later, so that the complete DPT immunization shots at toddler totaling 3 times (sometimes the time interval between injections can be more than 1 month).*

14. Untuk mengukur kemiskinan, BPS menggunakan konsep kemampuan memenuhi kebutuhan dasar (*basic needs approach*). Dengan pendekatan ini, kemiskinan dipandang sebagai ketidakmampuan dari sisi ekonomi untuk memenuhi kebutuhan dasar makanan dan bukan makanan yang diukur dari sisi pengeluaran. Metode yang digunakan adalah menghitung Garis Kemiskinan (GK), yang terdiri dari dua komponen yaitu Garis Kemiskinan Makanan (GKM) dan Garis Kemiskinan Non-Makanan (GKNM). Penghitungan Garis Kemiskinan dilakukan secara terpisah untuk daerah perkotaan dan pedesaan.

14. *To measure poverty, BPS-Statistics Indonesia has used the concept of basic needs approach. Therefore, poverty is viewed as economic inability to fulfill food and non-food basic needs which are measured by consumption/expenditure. The method used is calculating poverty line, which consists of two components that are Food Poverty Line (FPL) and Non-Food Poverty Line (NFPL). The poverty line was calculated separately for urban and rural areas.*

15. **Penduduk miskin** adalah penduduk yang memiliki rata-rata pengeluaran per kapita per bulan di bawah Garis Kemiskinan.
15. **Poor People** is a person whose expenditure per capita per month is below the poverty line is considered to be poor.
16. **Garis Kemiskinan Makanan (GKM)** merupakan nilai pengeluaran kebutuhan minimum makanan yang disetarakan dengan 2.100 kkalori per kapita per hari. Garis Kemiskinan Non-Makanan (GKNM) adalah kebutuhan minimum untuk perumahan, sandang, pendidikan, kesehatan, dan kebutuhan dasar lainnya.
16. **The Food Poverty Line** refers to the daily minimum requirement of 2,100 kcal per capita per day. The Non-Food Poverty Line refers to the minimum requirement for household necessities for clothing, education, health, and other basic individual needs.
17. Ukuran Kemiskinan
17. *Poverty Measures*
- a. **Head Count Index** (HCI- $P_0$ ) adalah persentase penduduk miskin yang berada di bawah Garis Kemiskinan (GK).
- a. **Head Count Index** (HCI- $P_0$ ) simply measures the percentage of the population that is counted as poor, often denoted by  $P_0$ .
- b. **Indeks Kedalaman Kemiskinan** (*Poverty Gap Index- $P_1$* ) merupakan ukuran rata-rata kesenjangan pengeluaran masing-masing penduduk miskin terhadap garis kemiskinan. Semakin tinggi nilai indeks, semakin jauh rata-rata pengeluaran penduduk dari garis kemiskinan.
- b. **Poverty Gap Index- $P_1$**  measures the extent to which individuals fall below the poverty line (the poverty gaps) as a proportion of the poverty line. Higher value of the index shows that the gap between average expenditure of the poor and the poverty line is wider.

c. **Indeks Kemiskinan** (*Poverty Severity Index-P<sub>2</sub>*) memberikan gambaran mengenai penyebaran pengeluaran di antara penduduk miskin. Semakin tinggi nilai indeks, semakin tinggi ketimpangan pengeluaran di antara penduduk miskin.

Foster-Greer-Thorbecke (1984) merumuskan suatu ukuran yang digunakan untuk mengukur tingkat kemiskinan sebagai berikut:

$$P_a = \frac{1}{n} \sum_{i=1}^q \left[ \frac{z - y_i}{z} \right]^a$$

dimana:

a=0, 1, 2

z=Garis kemiskinan

$y_i$  =Rata-rata pengeluaran perkapita sebulan penduduk yang berada di bawah garis kemiskinan (i=1,2,...,q),  $y_i < z$

q=Banyaknya penduduk yang berada di bawah garis kemiskinan

n=Jumlah penduduk

Jika a=0, diperoleh *Head Count Index* (P<sub>0</sub>), jika a=1 diperoleh indeks kedalaman kemiskinan

c. **Poverty Severity Index-P<sub>2</sub>**

*describes inequality among the poor. This is simply a weighted sum of poverty gaps (as a proportion of the poverty line), where the weights are the proportionate poverty gaps themselves. Hence, by squaring the poverty gap index, the measure implicitly puts more weight on observations that fall well below the poverty line. Higher value of the index shows that inequality among the poor is higher.*

Foster-Greer-Thorbecke (1984) developed poverty measures that may be written as:

$$P_a = \frac{1}{n} \sum_{i=1}^q \left[ \frac{z - y_i}{z} \right]^a$$

where:

a=0, 1, 2

z=the poverty line

$y_i$ =Average expenditure per capita per month of the poor (i=1,2,...,q),  $y_i < z$

q=the number of poor

n=the total population

*if a=0 is obtained Head Count Index (P<sub>0</sub>), if a=1 is obtained Poverty Gap Index-P<sub>1</sub>, and if a=2 is*

(*Poverty Gap Index-P1*) dan jika  $a=2$  disebut indeks keparahan kemiskinan (*Poverty Severity Index-P2*).

*obtained Poverty Severity Index-P<sub>2</sub>*

18. **Indeks Pembangunan Manusia** (IPM) menjelaskan bagaimana penduduk dapat mengakses hasil pembangunan dalam memperoleh pendapatan, kesehatan, pendidikan dan sebagainya. IPM diperkenalkan oleh UNDP pada tahun 1990 dan dipublikasikan secara berkala dalam laporan tahunan Human Development Report (HDR). IPM dibentuk oleh 3 (tiga) dimensi dasar: Umur panjang dan hidup sehat; pengetahuan; dan standar hidup layak.

18. **The Human Development Index** (HDI) explains how people can access development results in obtaining income, health, education and so forth. HDI was introduced by United Nations Development Programme (UNDP) in 1990 and published periodically in the annual report of the Human Development Report. HDI was formed by three basic dimensions: a long and healthy life; knowledge; and a decent standard of living.

<b>ULASAN</b>	<b>DESCRIPTION</b>
<p><b>Pendidikan</b></p> <p>Dalam hal penyediaan prasarana pendidikan pada tahun ajaran 2019/2020, terdapat 242 unit SD, 37 unit SMP, 9 unit SMA, dan 4 unit SMK. Untuk sekolah pendidikan islam pada tahun ajaran 2018/2019 terdapat 41 unit MI, 24 unit MTs, dan 11 unit MA.</p>	<p><b>Education</b></p> <p><i>In terms of providing educational infrastructure in the 2019/2020 school year, there are 242 elementary units, 37 junior high schools, 9 high school units, and 4 vocational units. For Islamic education schools in the 2018/2019 school year there are 41 units of MI, 24 units of MTs, and 11 units of MA.</i></p>
<p><b>Kesehatan</b></p> <p>Pada tahun 2019 di Kabupaten Hulu Sungai Selatan terdapat 3 unit rumah sakit, 24 unit rumah bersalin, dan 21 unit Puskesmas.</p> <p>Berdasarkan data Dinas Kesehatan dan Rumah Sakit yang terdapat di Kabupaten Hulu Sungai Selatan pada tahun 2019, Kabupaten Hulu Sungai Selatan memiliki 104 orang Dokter, 149 orang Perawat dan 284 orang Bidan.</p>	<p><b>Health</b></p> <p><i>In 2019 Hulu Sungai Selatan Regency had 3 units hospital, 24 units maternity hospital, and 21 units Public Health Center.</i></p> <p><i>Based on the Health Services and Hospital data in 2019, in Hulu Sungai Selatan had 104 doctors, 149 nurses and 284 midwives.</i></p>
<p><b>Agama dan Sosial Lainnya</b></p> <p>Berdasarkan agama yang dianut, tahun 2019 terdapat 98,35 persen penduduk Kabupaten Hulu Sungai Selatan beragama Islam, dan selebihnya adalah Protestan, Katholik, Hindu, Budha, dan lainnya. Selain agama-agama tersebut sebagian kecil penduduk Hulu Sungai Selatan, terutama di Kecamatan</p>	<p><b>Religion And Other Social Affairs</b></p> <p><i>Based on the religion, in 2019 98.35 percent population of Hulu Sungai Selatan were moslems, rest of that were Christian, Catholic, Hindu, Budhist, and others. Besides those religions some people, especially whose live in Loksado</i></p>

Loksado, menganut kepercayaan lainnya yaitu Kaharingan.

*Subdistrict, believe in a Folk Religion i.e. Kaharingan.*

**Kriminalitas**

***Crime***

Sepanjang tahun 2019, Kepolisian Resort Hulu Sungai Selatan mencatat sebanyak 136 tindak pidana. Tindak pidana paling banyak terjadi di wilayah Kepolisian Sektor Daha Selatan sebanyak 30 tindak pidana.

*During 2019, Resort Police of Hulu Sungai Selatan had 136 cases of crime. The criminal action is most prevalent in the Daha Selatan Sector Police many as 30 criminal offenses.*

**Kemiskinan dan Pembangunan Manusia**

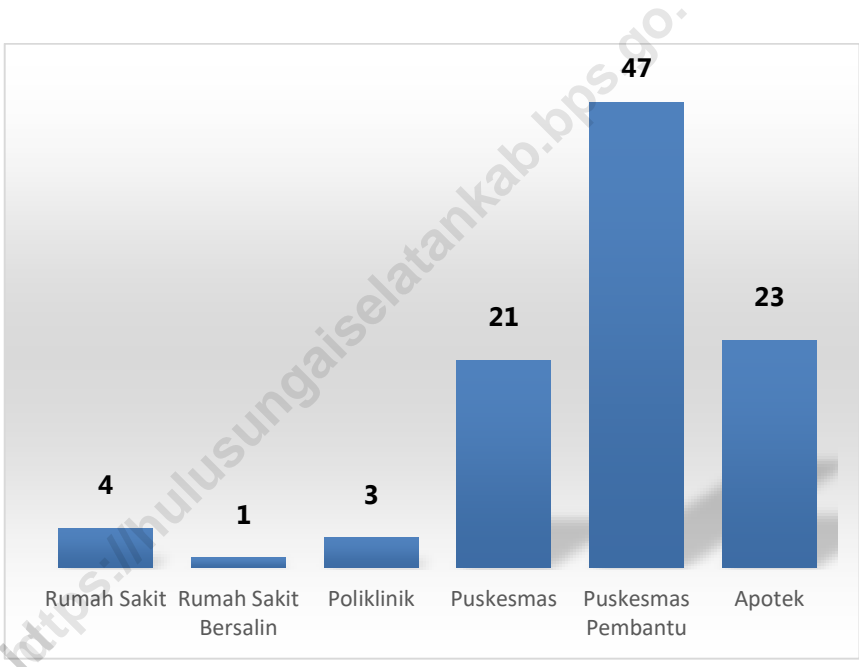
***Poverty and Human Development***

Garis Kemiskinan Kabupaten Hulu Sungai Selatan pada tahun 2019 menyentuh angka Rp. 461.581 dengan persentase penduduk miskin sebesar 5,33 persen

*The poverty line in Hulu Sungai Selatan Regency in 2019 touched Rp. 461,581 by the percentage of poor people amounted to 5.33 persen.*

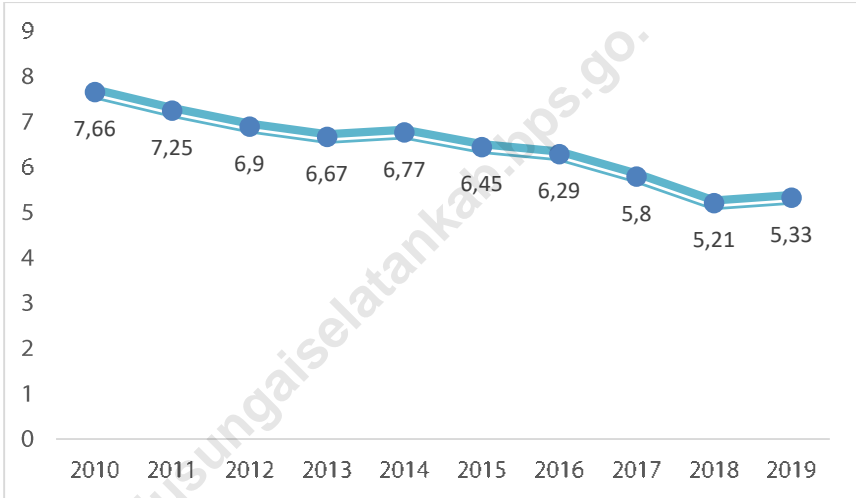


**Gambar** 4.1 **Jumlah Sarana Kesehatan di Kabupaten Hulu Sungai Selatan, 2019**  
**Picture** 4.1 **Number of Health Facilities Hulu Sungai Selatan Regency, 2019**



**Gambar** 4.2  
**Picture**

**Persentase Penduduk Miskin di Kabupaten Hulu Sungai Selatan, 2010–2019**  
**Percentage of Poor People in Hulu Sungai Selatan Regency, 2010–2019**



#### 4.1 PENDIDIKAN EDUCATION

**Tabel**  
**Table** 4.1.1

**Jumlah Sekolah, Guru, dan Murid Taman Kanak-Kanak (TK) di Bawah Kementerian Pendidikan dan Kebudayaan Menurut Kecamatan di Kabupaten Hulu Sungai Selatan, 2019/2020**

*Number of Schools, Teachers, and Pupils in Kindergarten Under The Ministry of Education and Culture by Sub District in Hulu sungai Selatan Regency, 2019/2020*

<b>Kecamatan Subdistrict</b>	<b>Negeri Public</b>	<b>Sekolah Swata Private</b>	<b>Jumlah Total</b>
(1)	(2)	(3)	(4)
Padang Batung	-	24	24
Loksado	-	5	5
Telaga Langsung	1	9	10
Angkinang	-	16	16
Kandangan	1	41	42
Sungai Raya	-	11	11
Simpur	1	16	17
Kalumpang	-	6	6
Daha Selatan	1	13	14
Daha Barat	-	2	2
Daha Utara	-	17	17
<b>Hulu Sungai Selatan</b>	<b>4</b>	<b>160</b>	<b>164</b>

Lanjutan Tabel/*Continued Table* 4.1.1

Kecamatan <i>Subdistrict</i>	Guru <sup>1</sup> / <i>Teacher</i> <sup>1</sup>		
	Negeri <i>Public</i>	Swasta <i>Private</i>	Jumlah <i>Total</i>
(1)	(5)	(6)	(7)
Padang Batung	-	41	41
Loksado	-	8	8
Telaga Langsung	6	10	16
Angkinang	-	34	34
Kandangan	8	133	141
Sungai Raya	-	26	26
Simpur	3	10	13
Kalumpang	-	7	7
Daha Selatan	7	27	34
Daha Barat	-	3	3
Daha Utara	-	32	32
<b>Hulu Sungai Selatan</b>	<b>24</b>	<b>331</b>	<b>355</b>

Lanjutan Tabel/Continued Table 4.1.1

Kecamatan Subdistrict	Murid/Students		
	Negeri Public	Swasta Private	Jumlah Total
(1)	(8)	(9)	(10)
Padang Batung	-	500	500
Loksado	-	113	113
Telaga Langsung	66	203	269
Angkinang	-	456	456
Kandangan	128	1 304	1 432
Sungai Raya	-	256	256
Simpur	32	244	276
Kalumpang	-	123	123
Daha Selatan	71	481	552
Daha Barat	-	57	57
Daha Utara	-	617	617
<b>Hulu Sungai Selatan</b>	<b>297</b>	<b>4 354</b>	<b>4 651</b>

Catatan/Note:

1 Jumlah guru termasuk kepala sekolah dan guru/The total of teachers including headmaster and teacher

Sumber/Source:

Dinas Pendidikan Kabupaten Hulu Sungai Selatan /Education Services of Hulu Sungai Selatan Regency

**Tabel**  
**Table** 4.1.2

**Jumlah Sekolah, Guru, dan Murid Raudatul Athfal (RA) di Bawah Kementerian Agama Menurut Kecamatan di Kabupaten Hulu Sungai Selatan, 2018/2019 dan 2019/2020**  
*Number of Schools, Teachers, and Pupils in Kindergarten Under The Ministry of Education and Culture by Sub District in Hulu sungai Selatan Regency, 2018/2019 and 2019/2020*

Kecamatan Subdistrict	Sekolah Schools		Guru Teachers		Siswa Pupils	
	2018/ 2019	2019/ 2020	2018/ 2019	2019/ 2020	2018/ 2019	2019/ 2020
(1)	(2)	(3)	(4)	(5)	(6)	(7)
Padang Batung	3	3	10	10	90	87
Loksado	-	0	-	0	-	0
Telaga Langsat	-	0	-	0	-	0
Angkinang	3	3	10	12	71	68
Kandangan	5	5	36	42	338	362
Sungai Raya	2	2	7	9	42	41
Simpur	1	1	18	26	239	244
Kalumpang	-	0	-	0	-	0
Daha Selatan	8	8	35	37	432	465
Daha Barat	2	2	6	8	68	64
Daha Utara	11	12	40	47	437	421
<b>Hulu Sungai Selatan</b>	<b>35</b>	<b>36</b>	<b>162</b>	<b>191</b>	<b>1717</b>	<b>1943</b>

Sumber/Source:

Kementerian Agama Kabupaten Hulu Sungai Selatan /Ministry of Religious Affairs of Hulu Sungai Selatan Regency

**Tabel**  
**Table** 4.1.3

**Jumlah Sekolah, Guru, dan Murid Sekolah Dasar (SD) di Bawah Kementerian Pendidikan dan Kebudayaan Menurut Kecamatan di Kabupaten Hulu Sungai Selatan, 2019/2020**  
**Number of Schools, Teachers, and Pupils in Primary Schools Under The Ministry of Education and Culture by Sub District in Hulu sungai Selatan Regency, 2019/2020**

Kecamatan Subdistrict	Sekolah/Schools					
	Negeri Public		Swata Private		Jumlah Total	
	2018/ 2019	2019/ 2020	2018/ 2019	2019/ 2020	2018/ 2019	2019/2020
(1)	(2)	(3)	(4)	(5)	(6)	(7)
Padang Batung	29	29	-	-	29	29
Loksado	16	16	-	-	16	16
Telaga Langsat	20	20	-	-	20	20
Angkinang	19	19	-	-	19	19
Kandangan	43	42	1	1	44	43
Sungai Raya	24	24	-	-	24	24
Simpur	22	22	-	-	22	22
Kalumpang	10	10	-	-	10	10
Daha Selatan	28	28	-	-	28	28
Daha Barat	8	8	1	1	9	9
Daha Utara	22	22	-	-	22	22
<b>Hulu Sungai Selatan</b>	<b>241</b>	<b>240</b>	<b>2</b>	<b>2</b>	<b>243</b>	<b>242</b>

Lanjutan Tabel/*Continued Table* 4.1.3

Kecamatan <i>Subdistrict</i>	Guru <sup>1</sup> /Teachers <sup>1</sup>					
	Negeri <i>Public</i>		Swata <i>Private</i>		Jumlah <i>Total</i>	
	2018/ 2019	2019/ 2020	2018/ 2019	2019/ 2020	2018/ 2019	2019/2020
(1)	(8)	(9)	(10)	(11)	(12)	(13)
Padang Batung	231	214	-	-	231	214
Loksado	104	102	-	-	104	102
Telaga Langsung	162	150	-	-	162	150
Angkinang	151	147	-	-	151	147
Kandangan	358	358	24	21	382	379
Sungai Raya	172	171	-	-	172	171
Simpur	180	168	-	-	180	168
Kalumpang	79	84	-	-	79	84
Daha Selatan	201	211	-	-	201	211
Daha Barat	61	55	5	6	66	61
Daha Utara	161	152	-	-	161	152
<b>Hulu Sungai Selatan</b>	<b>1 860</b>	<b>1 812</b>	<b>29</b>	<b>27</b>	<b>1 889</b>	<b>1 839</b>



Lanjutan Tabel/Continued Table 4.1.3

Kecamatan Subdistrict	Murid/Students					
	Negeri Public		Swata Private		Jumlah Total	
	2018/ 2019	2019/ 2020	2018/ 2019	2019/ 2020	2018/ 2019	2019/ 2020
(1)	(14)	(15)	(16)	(17)	(18)	(19)
Padang Batung	1 617	1 645	-	-	1 617	1 645
Loksado	1 131	1 131	-	-	1 131	1 131
Telaga Langsat	938	963	-	-	938	963
Angkinang	1 453	1 457	-	-	1 453	1 457
Kandangan	4 205	4 114	364	414	4 569	4 528
Sungai Raya	1 313	1 273	-	-	1 313	1 273
Simpur	1 189	1 141	-	-	1 189	1 141
Kalumpang	534	535	-	-	534	535
Daha Selatan	3 033	2 997	-	-	3 033	2 997
Daha Barat	910	871	263	251	1 173	1 122
Daha Utara	2 157	2 170	-	-	2 157	2 170
<b>Hulu Sungai Selatan</b>	<b>18 480</b>	<b>18 297</b>	<b>627</b>	<b>665</b>	<b>19 107</b>	<b>18 962</b>

Catatan/Note:

1 Jumlah guru termasuk kepala sekolah dan guru/The total of teachers including headmaster and teacher

Sumber/Source:

Kementerian Pendidikan dan Kebudayaan, Data Semester Ganjil/Ministry of Educations and Culture, Odd Semester Data

**Tabel**  
**Table** 4.1.4

**Jumlah Sekolah, Guru, dan Murid Madrasah Ibtidaiyah (MI) di Bawah Kementerian Agama Menurut Kecamatan di Kabupaten Hulu Sungai Selatan, 2018/2019 dan 2019/2020**  
*Number of Schools, Teachers, and Pupils in Madrasah Ibtidaiyah (MI) Under The Ministry of Religious Affairs by Sub District in Hulu Sungai Selatan Regency, 2018/2019 and 2019/2020*

Kecamatan Subdistrict	Sekolah/Schools					
	Negeri Public		Swata Private		Jumlah Total	
	2018/ 2019	2019/ 2020	2018/ 2019	2019/ 2020	2018/ 2019	2019/ 2020
(1)	(2)	(3)	(4)	(5)	(6)	(7)
Padang Batung	2	2	4	4	6	6
Loksado	-	-	-	-	-	-
Telaga Langsat	1	1	-	0	1	1
Angkinang	1	1	5	5	6	6
Kandangan	2	2	4	4	6	6
Sungai Raya	-	0	3	3	3	3
Simpur	3	3	2	2	5	5
Kalumpang	1	1	-	0	1	1
Daha Selatan	4	4	2	2	6	6
Daha Barat	-	0	-	0	-	0
Daha Utara	6	6	1	1	7	7
<b>Hulu Sungai Selatan</b>	<b>20</b>	<b>20</b>	<b>21</b>	<b>21</b>	<b>41</b>	<b>41</b>

Lanjutan Tabel/Continued Table 4.1.4

Kecamatan Subdistrict	Guru/Teachers					
	Negeri Public		Swasta Private		Jumlah Total	
	2018/ 2019	2019/ 2020	2018/ 2019	2019/ 2020	2018/ 2019	2019/ 2020
(1)	(8)	(9)	(10)	(11)	(12)	(13)
Padang Batung	23	25	52	51	75	76
Loksado	-	0	-	0	-	0
Telaga Langsung	12	12	-	0	12	12
Angkinang	12	12	71	66	83	78
Kandangan	37	37	47	44	84	81
Sungai Raya	-	0	51	51	51	51
Simpur	52	49	58	58	110	107
Kalumpang	19	19	-	0	19	19
Daha Selatan	83	88	21	21	104	109
Daha Barat	-	0	-	0	-	0
Daha Utara	93	106	9	9	102	115
<b>Hulu Sungai Selatan</b>	<b>331</b>	<b>348</b>	<b>309</b>	<b>300</b>	<b>640</b>	<b>648</b>

Lanjutan Tabel/Continued Table 4.1.4

Kecamatan Subdistrict	Murid/Students					
	Negeri Public		Swasta Private		Jumlah Total	
	2018/ 2019	2019/ 2020	2018/ 2019	2019/ 2020	2018/ 2019	2019/ 2020
(1)	(14)	(15)	(16)	(17)	(18)	(19)
Padang Batung	185	187	220	213	405	400
Loksado	-	0	-	0	-	0
Telaga Langsung	50	53	-	0	50	53
Angkinang	64	72	332	330	396	402
Kandangan	364	407	166	153	530	560
Sungai Raya	-	0	170	165	170	165
Simpur	238	240	591	758	829	998
Kalumpang	55	61	-	0	55	61
Daha Selatan	1 220	1256	185	200	1 405	1456
Daha Barat	-	0	-	0	-	0
Daha Utara	1 157	1177	80	81	1 237	1258
<b>Hulu Sungai Selatan</b>	<b>3 333</b>	<b>3 453</b>	<b>1 744</b>	<b>1 900</b>	<b>5 077</b>	<b>5 353</b>

Sumber/Source:

Kementerian Agama Kabupaten Hulu Sungai Selatan /Ministry of Religious Affairs of Hulu Sungai Selatan Regency

**Tabel**  
**Table** 4.1.5

**Jumlah Sekolah, Guru, dan Murid Sekolah Menengah Pertama (SMP) di Bawah Kementerian Pendidikan dan Kebudayaan Menurut Kecamatan di Kabupaten Hulu Sungai Selatan, 2018/2019 dan 2019/2020**  
*Number of Schools, Teachers, and Pupils in Junior High Schools Under The Ministry of Education and Culture by Sub District in Hulu sungai Selatan Regency, 2018/2019 and 2019/2020*

Kecamatan Subdistrict	Sekolah/Schools					
	Negeri Public		Swata Private		Jumlah Total	
	2018/ 2019	2019/ 2020	2018/ 2019	2019/ 2020	2018/ 2019	2019/ 2020
(1)	(2)	(3)	(4)	(5)	(6)	(7)
Padang Batung	4	4	-	-	4	4
Loksado	2	2	-	-	2	2
Telaga Langsat	2	2	1	1	3	3
Angkinang	2	2	-	-	2	2
Kandangan	7	7	2	2	9	9
Sungai Raya	2	2	1	1	3	3
Simpur	1	1	-	-	1	1
Kalumpang	1	1	-	-	1	1
Daha Selatan	6	6	-	-	6	6
Daha Barat	1	1	1	1	2	2
Daha Utara	4	4	-	-	4	4
<b>Hulu Sungai Selatan</b>	<b>32</b>	<b>32</b>	<b>5</b>	<b>5</b>	<b>37</b>	<b>37</b>

Lanjutan Tabel/Continued Table 4.1.5

Kecamatan Subdistrict	Guru <sup>1</sup> /Teachers <sup>1</sup>					
	Negeri Public		Swasta Private		Jumlah Total	
	2018/ 2019	2019/ 2020	2018/ 2019	2019/ 2020	2018/ 2019	2019/ 2020
(1)	(8)	(9)	(10)	(11)	(12)	(13)
Padang Batung	45	54	-	-	45	54
Loksado	23	25	-	-	23	25
Telaga Langsat	23	26	2	2	25	28
Angkinang	38	37	-	-	38	37
Kandangan	128	116	18	16	146	132
Sungai Raya	19	19	11	12	30	31
Simpur	12	11	-	-	12	11
Kalumpang	18	15	-	-	18	15
Daha Selatan	53	56	-	-	53	56
Daha Barat	14	11	3	2	17	13
Daha Utara	37	36	-	-	37	36
<b>Hulu Sungai Selatan</b>	<b>410</b>	<b>406</b>	<b>34</b>	<b>32</b>	<b>444</b>	<b>438</b>

Lanjutan Tabel/Continued Table 4.1.5

Kecamatan Subdistrict	Murid/Students					
	Negeri Public		Swasta Private		Jumlah Total	
	2018/ 2019	2019/ 2020	2018/ 2019	2019/ 2020	2018/ 2019	2019/ 2020
(1)	(14)	(15)	(16)	(17)	(18)	(19)
Padang Batung	769	808	-	-	769	808
Loksado	265	267	-	-	265	267
Telaga Langsat	485	520	73	104	558	624
Angkinang	385	385	-	-	385	385
Kandangan	1 103	1 049	174	168	1 277	1 217
Sungai Raya	105	107	126	139	231	246
Simpur	101	83	-	-	101	83
Kalumpang	226	265	-	-	226	265
Daha Selatan	548	555	-	-	548	555
Daha Barat	257	260	71	67	328	327
Daha Utara	293	278	-	-	293	278
<b>Hulu Sungai Selatan</b>	<b>4 537</b>	<b>4 557</b>	<b>444</b>	<b>478</b>	<b>4 981</b>	<b>5 055</b>

Catatan/Note:

1 Jumlah guru termasuk kepala sekolah dan guru/The total of teachers including headmaster and teacher

Sumber/Source:

Kementerian Pendidikan dan Kebudayaan, Data Semester Ganjil/Ministry of Educations and Culture, Odd Semester Data

**Tabel**  
**Table** 4.1.6

**Jumlah Sekolah, Guru, dan Murid Madrasah Tsanawiyah (MTs) di Bawah Kementerian Agama Menurut Kecamatan di Kabupaten Hulu Sungai Selatan, 2018/2019 dan 2019/2020**  
*Number of Schools, Teachers, and Pupils in Madrasah Tsanawiyah (MTs) Under The Ministry of Religious Affairs by Sub District in Hulu sungai Selatan Regency, 2018/2019 and 2019/2020*

Kecamatan Subdistrict	Sekolah/Schools					
	Negeri Public		Swasta Private		Jumlah Total	
	2018/ 2019	2019/ 2020	2018/ 2019	2019/ 2020	2018/ 2019	2019/ 2020
(1)	(2)	(3)	(4)	(5)	(6)	(7)
Padang Batung	1	1	1	1	2	2
Loksado	-	-	1	1	1	1
Telaga Langsat	1	1	-	-	1	1
Angkinang	1	1	1	1	2	2
Kandangan	1	1	3	3	4	4
Sungai Raya	1	1	1	1	2	2
Simpur	2	2	1	1	3	3
Kalumpang	1	1	-	-	1	1
Daha Selatan	1	1	2	2	3	3
Daha Barat	-	-	1	1	1	1
Daha Utara	3	3	1	1	4	4
<b>Hulu Sungai Selatan</b>	<b>12</b>	<b>12</b>	<b>12</b>	<b>12</b>	<b>24</b>	<b>24</b>



Lanjutan Tabel/Continued Table 4.1.6

Kecamatan Subdistrict	Guru <sup>1</sup> /Teachers <sup>1</sup>					
	Negeri Public		Swasta Private		Jumlah Total	
	2018/ 2019	2019/ 2020	2018/ 2019	2019/ 2020	2018/ 2019	2019/ 2020
(1)	(8)	(9)	(10)	(11)	(12)	(13)
Padang Batung	28	35	12	11	40	46
Loksado	-	-	10	9	10	9
Telaga Langsat	18	18	-	-	18	18
Angkinang	34	49	23	19	57	68
Kandangan	48	51	39	38	87	89
Sungai Raya	23	22	12	6	35	28
Simpur	45	46	13	11	58	57
Kalumpang	19	22	-	-	19	22
Daha Selatan	35	34	30	30	65	64
Daha Barat	-	-	13	9	13	9
Daha Utara	73	84	13	13	86	97
<b>Hulu Sungai Selatan</b>	<b>323</b>	<b>361</b>	<b>165</b>	<b>146</b>	<b>488</b>	<b>507</b>

Lanjutan Tabel/Continued Table 4.1.6

Kecamatan Subdistrict	Murid/Students					
	Negeri Public		Swasta Private		Jumlah Total	
	2018/ 2019	2019/ 2020	2018/ 2019	2019/ 2020	2018/ 2019	2019/ 2020
(1)	(14)	(15)	(16)	(17)	(18)	(19)
Padang Batung	281	296	64	56	345	352
Loksado	-	-	92	79	92	79
Telaga Langsat	227	216	-	-	227	216
Angkinang	464	479	113	108	577	587
Kandangan	742	738	271	272	1 013	1010
Sungai Raya	186	171	20	35	206	206
Simpur	428	397	52	43	480	440
Kalumpang	170	168	-	-	170	168
Daha Selatan	471	418	323	303	794	721
Daha Barat	-	-	66	61	66	61
Daha Utara	943	910	129	56	1 072	1030
<b>Hulu Sungai Selatan</b>	<b>3 912</b>	<b>3 793</b>	<b>1 130</b>	<b>1 077</b>	<b>5 042</b>	<b>4 870</b>

Sumber/Source: Kementerian Agama Kabupaten Hulu Sungai Selatan /Ministry of Religious Affairs of Hulu Sungai Selatan Regency

**Jumlah Sekolah, Guru, dan Murid Sekolah Menengah Atas (SMA) di Bawah Kementerian Pendidikan dan Kebudayaan Menurut Kecamatan di Kabupaten Hulu Sungai Selatan, 2018/2019 dan 2019/2020**

**Tabel**  
**Table** 4.1.7

**Number of Schools, Teachers, and Pupils in Senior High Schools Under The Ministry of Education and Culture by Sub District in Hulu sungai Selatan Regency, 2018/2019 and 2019/2020**

Kecamatan Subdistrict	Sekolah/Schools					
	Negeri Public		Swata Private		Jumlah Total	
	2018/ 2019	2019/ 2020	2018/ 2019	2019/ 2020	2018/ 2019	2019/ 2020
(1)	(2)	(3)	(4)	(5)	(6)	(7)
Padang Batung	-	-	-	-	-	-
Loksado	-	-	-	-	-	-
Telaga Langsat	-	-	1	1	1	1
Angkinang	1	1	-	-	1	1
Kandangan	3	3	-	-	3	3
Sungai Raya	-	-	1	1	1	1
Simpur	1	1	-	-	1	1
Kalumpang	-	-	-	-	-	-
Daha Selatan	-	-	-	-	-	-
Daha Barat	1	1	-	-	1	1
Daha Utara	1	1	-	-	1	1
<b>Hulu Sungai Selatan</b>	<b>7</b>	<b>7</b>	<b>2</b>	<b>2</b>	<b>9</b>	<b>9</b>

Lanjutan Tabel/Continued Table 4.1.7

Kecamatan <i>Subdistrict</i>	Guru <sup>1</sup> /Teachers <sup>1</sup>					
	Negeri <i>Public</i>		Swata <i>Private</i>		Jumlah <i>Total</i>	
	2018/ 2019	2019/ 2020	2018/ 2019	2019/ 2020	2018/ 2019	2019/ 2020
(1)	(8)	(9)	(10)	(11)	(12)	(13)
Padang Batung	-	-	-	-	-	-
Loksado	-	-	-	-	-	-
Telaga Langsat	-	-	5	10	5	10
Angkinang	31	19	-	-	31	19
Kandangan	125	122	-	-	125	122
Sungai Raya	-	-	14	13	14	13
Simpur	22	20	-	-	22	20
Kalumpang	-	-	-	-	-	-
Daha Selatan	-	-	-	-	-	-
Daha Barat	18	15	-	-	18	15
Daha Utara	39	40	-	-	39	40
<b>Hulu Sungai Selatan</b>	<b>235</b>	<b>216</b>	<b>19</b>	<b>23</b>	<b>254</b>	<b>239</b>

Lanjutan Tabel/Continued Table 4.1.7

Kecamatan Subdistrict	Murid/Students					
	Negeri Public		Swata Private		Jumlah Total	
	2018/ 2019	2019/ 2020	2018/ 2019	2019/ 2020	2018/ 2019	2019/ 2020
(1)	(14)	(15)	(16)	(17)	(18)	(19)
Padang Batung	-	-	-	-	-	-
Loksado	-	-	-	-	-	-
Telaga Langsat	-	-	55	82	55	82
Angkinang	369	335	-	-	369	335
Kandangan	1 645	1 567	-	-	1 645	1 567
Sungai Raya	-	-	115	117	115	117
Simpur	239	255	-	-	239	255
Kalumpang	-	-	-	-	-	-
Daha Selatan	-	-	-	-	-	-
Daha Barat	163	169	-	-	163	169
Daha Utara	706	636	-	-	706	636
<b>Hulu Sungai Selatan</b>	<b>3 122</b>	<b>2 932</b>	<b>170</b>	<b>199</b>	<b>3 292</b>	<b>3 131</b>

Catatan/Note: 1 Jumlah guru termasuk kepala sekolah dan guru/The total of teachers including headmaster and teacher

Sumber/Source: Kementerian Pendidikan dan Kebudayaan, Data Semester Ganjil/Ministry of Educations and Culture, Odd Semester Data

**Tabel**  
**Table** 4.1.8

**Jumlah Sekolah, Guru, dan Murid Sekolah Menengah Kejuruan (SMK) di Bawah Kementerian Pendidikan dan Kebudayaan Menurut Kecamatan di Kabupaten Hulu Sungai Selatan, 2018/2019 dan 2019/2020**  
*Number of Schools, Teachers, and Pupils in Vocational High Schools Under The Ministry of Education and Culture by Sub District in Hulu sungai Selatan Regency, 2018/2019 and 2019/2020*

Kecamatan Subdistrict	Sekolah/Schools					
	Negeri Public		Swata Private		Jumlah Total	
	2018/ 2019	2019/ 2020	2018/ 2019	2019/ 2020	2018/ 2019	2019/ 2020
(1)	(2)	(3)	(4)	(5)	(6)	(7)
Padang Batung	-	-	...	...	-	-
Loksado	1	1	...	...	1	1
Telaga Langsat	-	-	...	...	-	-
Angkinang	-	-	...	...	-	-
Kandangan	2	2	...	...	2	2
Sungai Raya	-	-	...	...	-	-
Simpur	-	-	...	...	-	-
Kalumpang	-	-	...	...	-	-
Daha Selatan	1	1	...	...	1	1
Daha Barat	-	-	...	...	-	-
Daha Utara	-	-	...	...	-	-
<b>Hulu Sungai Selatan</b>	<b>4</b>	<b>4</b>	<b>...</b>	<b>...</b>	<b>4</b>	<b>4</b>

Lanjutan Tabel/Continued Table 4.1.8

Kecamatan Subdistrict	Guru <sup>1</sup> /Teachers <sup>1</sup>					
	Negeri Public		Swata Private		Jumlah Total	
	2018/ 2019	2019/ 2020	2018/ 2019	2019/ 2020	2018/ 2019	2019/ 2020
(1)	(8)	(9)	(10)	(11)	(12)	(13)
Padang Batung	-	-	...	...	-	-
Loksado	17	18	...	...	17	18
Telaga Langsat	-	-	...	...	-	-
Angkinang	-	-	...	...	-	-
Kandangan	106	109	...	...	106	109
Sungai Raya	-	-	...	...	-	-
Simpur	-	-	...	...	-	-
Kalumpang	-	-	...	...	-	-
Daha Selatan	27	28	...	...	27	28
Daha Barat	-	-	...	...	-	-
Daha Utara	-	-	...	...	-	-
<b>Hulu Sungai Selatan</b>	<b>150</b>	<b>155</b>	<b>...</b>	<b>...</b>	<b>150</b>	<b>155</b>

Lanjutan Tabel/Continued Table 4.1.8

Kecamatan Subdistrict	Murid/Students					
	Negeri Public		Swata Private		Jumlah Total	
	2018/ 2019	2019/ 2020	2018/ 2019	2019/ 2020	2018/ 2019	2019/ 2020
(1)	(14)	(15)	(16)	(17)	(18)	(19)
Padang Batung	-	-	...	...	-	-
Loksado	190	194	...	...	190	194
Telaga Langsat	-	-	...	...	-	-
Angkinang	-	-	...	...	-	-
Kandangan	1 486	1 316	...	...	1 486	1 316
Sungai Raya	-	-	...	...	-	-
Simpur	-	-	...	...	-	-
Kalumpang	-	-	...	...	-	-
Daha Selatan	523	649	...	...	523	649
Daha Barat	-	-	...	...	-	-
Daha Utara	-	-	...	...	-	-
<b>Hulu Sungai Selatan</b>	<b>2 199</b>	<b>2 159</b>	<b>...</b>	<b>...</b>	<b>2 199</b>	<b>2 159</b>

Catatan/Note:

1 Guru yang mengajar di 2 sekolah atau lebih dihitung di masing-masing sekolah/The teacher who taught in two schools or more counted in every school  
 2 Jumlah guru termasuk kepala sekolah dan guru/The total of teachers including headmaster and teacher

Sumber/Source:

Kementerian Pendidikan dan Kebudayaan, Data Semester Ganjil/ Ministry of Educations and Culture, Odd Semester Data



**Jumlah Sekolah, Guru, dan Murid Madrasah Aliyah (MA) di Bawah Kementerian Agama Menurut Kecamatan di Kabupaten Hulu Sungai Selatan, 2018/2019 dan 2019/2020**  
*Number of Schools, Teachers, and Pupils in Madrasah Aliyah (MA) Under the Ministry of Religious Affairs by Sub District in Hulu Sungai Selatan Regency, 2018/2019 and 2019/2020*

**Tabel**  
**Table** 4.1.9

Kecamatan Subdistrict	Sekolah/Schools					
	Negeri Public		Swata Private		Jumlah Total	
	2018/ 2019	2019/ 2020	2018/ 2019	2019/ 2020	2018/ 2019	2019/ 2020
(1)	(2)	(3)	(4)	(5)	(6)	(7)
Padang Batung	-	-	1	1	1	1
Loksado	-	-	-	-	-	-
Telaga Langsat	-	-	-	-	-	-
Angkinang	-	-	-	-	-	-
Kandangan	1	1	2	2	3	3
Sungai Raya	-	-	1	1	1	1
Simpur	1	1	-	-	1	1
Kalumpang	-	-	-	-	-	-
Daha Selatan	-	-	1	2	1	2
Daha Barat	-	-	1	1	1	1
Daha Utara	1	1	1	1	2	2
<b>Hulu Sungai Selatan</b>	<b>3</b>	<b>3</b>	<b>7</b>	<b>8</b>	<b>10</b>	<b>11</b>

Lanjutan Tabel/Continued Table 4.1.9

Kecamatan Subdistrict	Guru/Teachers					
	Negeri Public		Swata Private		Jumlah Total	
	2018/ 2019	2019/ 2020	2018/ 2019	2019/ 2020	2018/ 2019	2019/ 2020
(1)	(8)	(9)	(10)	(11)	(12)	(13)
Padang Batung	-	-	17	16	17	16
Loksado	-	-	-	-	-	-
Telaga Langsat	-	-	-	-	-	-
Angkinang	-	-	-	-	-	-
Kandangan	54	59	26	26	80	85
Sungai Raya	-	-	7	6	7	6
Simpur	34	38	-	-	34	38
Kalumpang	-	-	-	-	-	-
Daha Selatan	-	-	26	36	26	36
Daha Barat	-	-	5	4	5	4
Daha Utara	35	39	16	15	51	54
<b>Hulu Sungai Selatan</b>	<b>123</b>	<b>147</b>	<b>97</b>	<b>130</b>	<b>220</b>	<b>239</b>

Lanjutan Tabel/Continued Table 4.1.9

Kecamatan Subdistrict	Murid/Students					
	Negeri Public		Swata Private		Jumlah Total	
	2018/ 2019	2019/ 2020	2018/ 2019	2019/ 2020	2018/ 2019	2019/ 2020
(1)	(14)	(15)	(16)	(17)	(18)	(19)
Padang Batung	-	-	125	129	125	129
Loksado	-	-	-	-	-	-
Telaga Langsat	-	-	-	-	-	-
Angkinang	-	-	-	-	-	-
Kandangan	580	550	121	101	701	651
Sungai Raya	-	-	11	13	11	13
Simpur	236	225	-	-	236	225
Kalumpang	-	-	-	-	-	-
Daha Selatan	-	-	267	280	267	280
Daha Barat	-	-	14	16	14	16
Daha Utara	609	585	184	192	793	777
<b>Hulu Sungai Selatan</b>	<b>1 425</b>	<b>1 629</b>	<b>722</b>	<b>731</b>	<b>2 147</b>	<b>2 121</b>

Sumber/Source: Kementerian Agama Kabupaten Hulu Sungai Selatan /Ministry of Religious Affairs of Hulu Sungai Selatan Regency

**Tabel**  
**Table**

4.1.10

**Jumlah Desa<sup>1</sup>/Kelurahan yang Memiliki Fasilitas Sekolah Menurut Kecamatan dan Tingkat Pendidikan di Kabupaten Hulu Sungai Selatan, 2014-2019**  
***Number of Villages<sup>1</sup> Having Education Facilities by Subdistrict and Educational Level in Hulu Sungai Selatan Regency, 2014-2019***

Kecamatan Subdistrict	SD Primary School		
	2014	2018	2019
(1)	(2)	(3)	(4)
Padang Batung	17	17	17
Loksado	11	11	11
Telaga Langsat	11	11	11
Angkinang	10	10	10
Kandangan	18	18	18
Sungai Raya	17	18	18
Simpur	11	11	11
Kalumpang	8	8	8
Daha Selatan	16	16	16
Daha Barat	7	7	7
Daha Utara	19	19	19
<b>Hulu Sungai Selatan</b>	<b>145</b>	<b>146</b>	<b>146</b>

Lanjutan Tabel/Continued Table 4.1.10

Kecamatan Subdistrict	SMP Junior High School		
	2014	2018	2019
(1)	(5)	(6)	(7)
Padang Batung	5	6	6
Loksado	3	3	3
Telaga Langsung	4	4	4
Angkinang	3	4	4
Kandangan	7	7	7
Sungai Raya	5	5	5
Simpur	3	3	4
Kalumpang	2	1	2
Daha Selatan	7	9	9
Daha Barat	1	2	2
Daha Utara	9	8	8
<b>Hulu Sungai Selatan</b>	<b>49</b>	<b>52</b>	<b>54</b>

Lanjutan Tabel/Continued Table 4.1.10

Kecamatan Subdistrict	SMA Senior High School		
	2014	2018	2019
(1)	(8)	(9)	(10)
Padang Batung	1	1	1
Loksado	-	-	-
Telaga Langsat	1	1	1
Angkinang	1	1	1
Kandangan	5	5	5
Sungai Raya	1	2	2
Simpur	2	2	2
Kalumpang	-	-	-
Daha Selatan	1	2	2
Daha Barat	1	2	2
Daha Utara	3	2	2
<b>Hulu Sungai Selatan</b>	<b>16</b>	<b>18</b>	<b>18</b>

Lanjutan Tabel/Continued Table 4.1.10

Kecamatan Subdistrict	SMK Vocatioanal School		
	2014	2018	2019
(1)	(11)	(12)	(13)
Padang Batung	1	1	-
Loksado	-	-	1
Telaga Langsung	1	1	-
Angkinang	1	1	-
Kandangan	5	5	2
Sungai Raya	1	2	-
Simpur	2	2	-
Kalumpang	-	-	-
Daha Selatan	1	2	1
Daha Barat	1	2	-
Daha Utara	3	2	-
<b>Hulu Sungai Selatan</b>	<b>16</b>	<b>18</b>	<b>4</b>

Lanjutan Tabel/Continued Table 4.1.10

Kecamatan Subdistrict	Perguruan Tinggi University		
	2014	2018	2019
(1)	(14)	(15)	(16)
Padang Batung	-	-	-
Loksado	-	-	-
Telaga Langsat	-	-	-
Angkinang	-	-	-
Kandangan	1	1	1
Sungai Raya	-	-	-
Simpur	-	-	-
Kalumpang	-	-	-
Daha Selatan	-	-	-
Daha Barat	-	-	-
Daha Utara	-	-	-
<b>Hulu Sungai Selatan</b>	<b>1</b>	<b>1</b>	<b>1</b>

Catatan/Note: <sup>1</sup> Desa pada tabel ini termasuk Unit Permukiman Transmigrasi (UPT) yang masih dibina oleh kementerian terkait dan nagari di Provinsi Sumatera Barat/Villages in this table include Transmigration Settlement Unit which is still fostered by the relevant ministries and the nagari in the Province of Sumatera Barat

Sumber/Source: BPS, Pendataan Potensi Desa (Podes)/ BPS-Statistics Indonesia, Village Potential Data Collection



**Tabel**  
**Table** 4.1.11

**Angka Partisipasi Sekolah (APS), Angka Partisipasi Murni (APM), dan Angka Partisipasi Kasar (APK) Menurut Jenjang Pendidikan dan Jenis Kelamin di Kabupaten Hulu Sungai Selatan, 2018 dan 2019**  
**School Enrollment Rate, Net Enrollment Rate, and Gross Enrollment Rate by Educational Level and Sex in Hulu Sungai Selatan Regency, 2018 dan 2019**

Jenjang Pendidikan Educational Level	Angka Partisipasi Murni (APM) Net Participation Rates		Angka Partisipasi Kasar (APK) Gross Enrollment Rate		Angka Partisipasi Sekolah (APS) School Enrollment Rate	
	2018	2019	2018	2019	2018	2018
(1)	(2)	(3)	(4)	(5)	(6)	(7)
SD/MI/Sederajat Elementary School	97,96	98,19	109,97	106,30	99,27	98,67
SMP/MTs/Sederajat Junior High School	74,00	74,68	86,69	81,43	90,65	91,74
SMA/SMK/MA/ Sederajat Senior High School	60,64	60,28	71,78	80,25	69,87	69,76

Sumber /Source:

Badan Pusat Statistik Kabupaten Hulu Sungai Selatan, Susenas/BPS-Statistics of Hulu Sungai Selatan Regency, National Socio Economic Survey

Tabel  
Table

4.1.12

Angka Melek Huruf Menurut Kelompok Umur  
dan Jenis Kelamin di Kabupaten Hulu Sungai  
Selatan, 2018 dan 2019

*Literacy Rate by Age Group and Sex in Hulu Sungai  
Selatan Regency, 2018 and 2019*

Kelompok Umur <i>Age Group</i>	2018		
	Laki-Laki <i>Male</i>	Perempuan <i>Female</i>	Laki- Laki+Perempuan <i>Male+Female</i>
(1)	(2)	(3)	(4)
15–19	100,00	100,00	100,00
20–24	100,00	98,98	99,51
25–29	100,00	100,00	100,00
30–34	100,00	100,00	100,00
35–39	100,00	100,00	100,00
40–44	100,00	100,00	100,00
45–49	100,00	100,00	100,00
50–54	100,00	100,00	100,00
55–59	100,00	100,00	100,00
60+	97,77	88,55	92,57
<b>Jumlah/Total</b>	<b>87,62</b>	<b>87,83</b>	<b>87,72</b>
15–19	100,00	100,00	100,00
15–44	100,00	99,84	99,92
15+	87,62	87,83	87,72
45+	99,27	95,65	97,36

Lanjutan Tabel/Continued Table 4.1.12

Kelompok Umur Age Group	2019		
	Laki-Laki Male	Perempuan Female	Laki- Laki+Perempuan Male+Female
(1)	(2)	(3)	(4)
15–19	100,00	100,00	100,00
20–24	100,00	100,00	100,00
25–29	100,00	100,00	100,00
30–34	100,00	100,00	100,00
35–39	100,00	100,00	100,00
40–44	100,00	100,00	100,00
45–49	100,00	100,00	100,00
50–54	97,21	100,00	98,61
55–59	100,00	100,00	96,25
60+	100,00	93,35	100,00
<b>Jumlah/Total</b>	<b>99,76</b>	<b>98,95</b>	<b>99,35</b>
15–19	100,00	100,00	100,00
15–44	100,00	100,00	100,00
15+	99,76	98,95	99,35
45+	99,36	97,44	98,35

Sumber /Source: Badan Pusat Statistik Kabupaten Hulu Sungai Selatan, Susenas Kor Maret 2018/BPS-Statistics of Hulu Sungai Selatan Regency, National Socio Economic Survey kor March 2018

Tabel  
Table 4.1.13

**Persentase Penduduk Usia 7–24 Tahun Menurut Jenis Kelamin, Kelompok Umur Sekolah, dan Partisipasi Sekolah di Kabupaten Hulu Sungai Selatan, 2019**  
*Percentage of Population Aged 7-24 Years by Sex, Age Group, and School Participation in Hulu Sungai Selatan Regency, 2019*

Jenis Kelamin dan Kelompok Umur Sekolah <i>Sex and School Age Group</i>	Partisipasi Sekolah/School Participation		
	Tidak/Belum Pernah Sekolah <i>Not/Never Attending School</i>	Masih Sekolah <i>Attending School</i>	Tidak Sekolah Lagi Not Attending School Anymore
(1)	(2)	(3)	(4)
<b>Laki-Laki/Male</b>			
7–12	0,00	98,53	1,47
13–15	2,40	87,44	10,16
16–18	0,00	60,39	39,61
19–24	0,00	18,40	81,60
<b>7–24</b>	<b>0,39</b>	<b>66,10</b>	<b>33,51</b>
<b>Perempuan/Female</b>			
7–12	0,00	98,80	1,20
13–15	0,00	96,33	3,67
16–18	0,00	79,36	20,64
19–24	0,00	11,77	88,23
<b>7–24</b>	<b>0,00</b>	<b>71,00</b>	<b>29,00</b>
<b>Laki-Laki+ Perempuan/Male+Female</b>			
7–12	0,00	98,67	1,33
13–15	1,24	91,74	7,02
16–18	0,00	69,76	30,24
19–24	0,00	15,39	84,61
<b>7–24</b>	<b>0,20</b>	<b>68,45</b>	<b>31,35</b>

Sumber /Source: Badan Pusat Statistik Kabupaten Hulu Sungai Selatan, Susenas Kor Maret 2019/BPS-  
*Statistics of Hulu Sungai Selatan Regency, National Socio Economic Survey kor March 2019*

**Tabel 4.1.14** **Persentase Penduduk Berumur 5 Tahun Ke Atas Menurut Jenis Kelamin dan Pendidikan Tertinggi yang Ditamatkan di Kabupaten Hulu Sungai Selatan, 2019**  
**Table** **4.1.14** **Percentage of Population Aged 5 Years and Over by Sex and Educational Attainment in Hulu Sungai Selatan Regency, 2019**

Pendidikan Tertinggi yang Ditamatkan <i>Educational Attainment</i>	Jenis Kelamin/Sex		
	Laki-Laki <i>Male</i>	Perempuan <i>Female</i>	Jumlah <i>Total</i>
(1)	(2)	(3)	(4)
Tidak/Belum Pernah Sekolah <i>No Schooling</i>	4,95	3,46	4,21
Tidak/Belum Tamat SD <i>Not Yet Completed Primary School</i>	28,25	33,86	31,06
Sekolah Dasar (SD) Sederajat <i>Primary School</i>	27,39	29,16	28,27
Sekolah Menengah Pertama (SMP) Sederajat <i>Junior High School</i>	15,21	13,21	14,21
Sekolah Menengah Atas (SMA) Sederajat <i>Senior High School</i>	17,63	12,24	14,93
Diploma I/II/III/Akademi <i>Diploma I/II/III/Academy</i>	1,94	1,42	1,68
Universitas ( <i>Sarjana/Diploma IV</i> ) <i>University (Bachelor/Diploma IV)</i>	4,63	6,65	5,64
<b>Jumlah/Total</b>	<b>100,00</b>	<b>100,00</b>	<b>100,00</b>

Sumber /Source: Badan Pusat Statistik Kabupaten Hulu Sungai Selatan, Susenas Kor Maret 2019/  
 BPS-Statistics of Hulu Sungai Selatan Regency, National Socio Economic Survey kor March 2019

## 4.2 KESEHATAN HEALTH

**Tabel**  
**Table** 4.2.1

**Jumlah Desa<sup>1</sup>/Kelurahan Yang Memiliki Sarana Kesehatan Menurut Kecamatan di Kabupaten Hulu Sungai Selatan, 2014-2019**  
**Number of Villages<sup>1</sup> Having Health Facilities by Subdistrict in Hulu Sungai Selatan Regency, 2014-2019**

Kecamatan Subdistrict	Rumah Sakit Hospital		
	2014	2018	2019
(1)	(2)	(3)	(4)
Padang Batung	-	-	-
Loksado	-	-	-
Telaga Langsung	-	-	-
Angkinang	-	-	-
Kandangan	1	1	1
Sungai Raya	1	1	1
Simpur	-	-	-
Kalumpang	-	-	-
Daha Selatan	-	1	1
Daha Barat	-	-	-
Daha Utara	-	-	-
<b>Hulu Sungai Selatan</b>	<b>2</b>	<b>3</b>	<b>3</b>

Lanjutan Tabel/Continued Table 4.2.1

Kecamatan Subdistrict	Rumah Sakit Bersalin Maternity Hospital		
	2014	2018	2019
(1)	(5)	(6)	(7)
Padang Batung	-	-	-
Loksado	-	-	-
Telaga Langsung	-	-	-
Angkinang	-	-	-
Kandangan	-	1	1
Sungai Raya	-	-	-
Simpur	-	-	-
Kalumpang	-	-	-
Daha Selatan	-	-	-
Daha Barat	-	-	-
Daha Utara	-	-	-
<b>Hulu Sungai Selatan</b>	-	<b>1</b>	<b>1</b>

Lanjutan Tabel/*Continued Table* 4.2.1

Kecamatan <i>Subdistrict</i>	Poliklinik <i>Polyclinic</i>		
	2014	2018	2019
(1)	(8)	(9)	(10)
Padang Batung	-	-	-
Loksado	-	-	-
Telaga Langsat	-	-	-
Angkinang	-	-	-
Kandangan	1	1	3
Sungai Raya	1	1	-
Simpur	-	-	-
Kalumpang	-	-	-
Daha Selatan	-	-	-
Daha Barat	1	-	-
Daha Utara	-	-	-
<b>Hulu Sungai Selatan</b>	<b>3</b>	<b>2</b>	<b>3</b>



Lanjutan Tabel/Continued Table 4.2.1

Kecamatan Subdistrict	Puskesmas Public Health Center		
	2014	2018	2019
(1)	(11)	(12)	(13)
Padang Batung	2	2	2
Loksado	2	2	2
Telaga Langsung	1	1	1
Angkinang	2	2	2
Kandangan	3	3	3
Sungai Raya	3	2	2
Simpur	2	2	2
Kalumpang	1	1	1
Daha Selatan	3	3	3
Daha Barat	1	1	1
Daha Utara	2	2	2
<b>Hulu Sungai Selatan</b>	<b>22</b>	<b>21</b>	<b>21</b>

Lanjutan Tabel/*Continued Table* 4.2.1

Kecamatan <i>Subdistrict</i>	Puskesmas Pembantu <i>Subsidiary of Public Health Center</i>		
	2014	2018	2019
(1)	(14)	(15)	(16)
Padang Batung	10	8	7
Loksado	4	2	1
Telaga Langsat	6	6	5
Angkinang	5	5	5
Kandangan	11	12	7
Sungai Raya	10	7	6
Simpur	5	5	4
Kalumpang	3	6	2
Daha Selatan	7	5	5
Daha Barat	2	2	2
Daha Utara	6	6	2
<b>Hulu Sungai Selatan</b>	<b>69</b>	<b>64</b>	<b>46</b>

Lanjutan Tabel/Continued Table 4.2.1

Kecamatan Subdistrict	Apotek Pharmacy		
	2014	2018	2019
(1)	(17)	(18)	(19)
Padang Batung	-	-	-
Loksado	-	-	-
Telaga Langsung	-	-	-
Angkinang	-	-	1
Kandangan	2	4	6
Sungai Raya	1	1	1
Simpur	-	1	1
Kalumpang	-	-	-
Daha Selatan	-	1	1
Daha Barat	-	-	-
Daha Utara	-	1	1
<b>Hulu Sungai Selatan</b>	<b>3</b>	<b>8</b>	<b>11</b>

Catatan/Note: 1 Desa pada tabel ini termasuk Unit Permukiman Transmigrasi (UPT) yang masih dibina oleh kementerian terkait dan nagari di Provinsi Sumatera Barat/Villages in this table include Transmigration Settlement Unit which is still fostered by the relevant ministries and the nagari in the Province of Sumatera Barat

Sumber/Source: BPS, Pendataan Potensi Desa (Podes)/ BPS-Statistics Indonesia, Village Potential Data Collection

**Tabel**  
**Table** 4.2.2

**Persentase Penduduk yang Mempunyai Keluhaitn Kesehatan Selama Sebulan Terakhir Menurut Jenis Kelamin di Kabupaten Hulu Sungai Selatan, 2016 - 2019**  
*Percentage of People Who Had Health Complaint During a Month Prior to The Survey by Gender in Hulu Sungai Selatan Regency, 2016 - 2019*

<b>Tahun</b> <b>Year</b>	<b>Laki-Laki</b> <b>Male</b>	<b>Perempuan</b> <b>Female</b>	<b>Total</b> <b>Total</b>
(1)	(2)	(3)	(4)
2016	39,85	40,50	40,18
2017	35,70	42,09	38,89
2018	36,23	42,18	39,20
2019	40,50	50,55	45,52

Sumber/Source: Badan Pusat Statistik Kabupaten Hulu Sungai Selatan, Susenas/BPS-Statistics of Hulu Sungai Selatan Regency, National Socio Economoi Survey

Tabel  
Table

4.2.3

**Jumlah Tenaga Kesehatan Menurut Kecamatan di  
Kabupaten Hulu Sungai Selatan, 2019**  
*Number of Medical Personnel by Subdistrict in Hulu Sungai  
Selatan Regency, 2019*

<b>Kecamatan Subdistrict</b>	<b>Dokter Doctor</b>	<b>Perawat Nurse</b>	<b>Bidan Midwife</b>	<b>Farmasi Pharma- ceutical</b>	<b>Ahli Gizi Nutritionst</b>
(1)	(2)	(3)	(4)	(5)	(6)
Padang Batung	0	12	24	2	7
Loksado	3	10	17	2	7
Telaga Langsat	2	9	13	1	3
Angkinang	2	14	17	2	5
Kandangan	6	19	26	5	4
Sungai Raya	77	11	84	48	16
Simpur	2	14	17	3	4
Kalumpang	1	5	11	2	3
Daha Selatan	6	40	41	12	12
Daha Barat	1	6	10	1	2
Daha Utara	4	9	24	4	7
<b>Hulu Sungai Selatan</b>	<b>104</b>	<b>149</b>	<b>284</b>	<b>82</b>	<b>70</b>

Sumber/Source: Dinas Kesehatan Kabupaten Hulu Sungai Selatan/ Health Service of Hulu Sungai Selatan Regency

**Tabel**  
**Table 4.2.4**

**Jumlah Kasus HIV/AIDS, IMS, DBD, Diare, TB, dan Malaria Menurut Kecamatan di Kabupaten Hulu Sungai Selatan, 2019**

**Number of Cases of HIV/AIDS, Sexually Transmitted Infection, Dengue Fever, Diarrhea, Tuberculosis (TB) and Malaria by Subdistrict in Hulu Sungai Selatan Regency, 2019**

Kecamatan Subdistrict	HIV/AIDS HIV/AIDS	IMS Sexually Transmit- ed Infection	DBD Dengue Fever	Diare Diarrhea	TB Tubercu- losis	Malaria Malaria
(1)	(2)	(3)	(4)	(5)	(6)	(7)
Padang Batung	1	1	29	340	40	-
Loksado	1	-	-	189	12	-
Telaga Langsung	-	-	26	119	5	-
Angkinang	-	-	17	405	48	-
Kandangan	2	-	68	826	92	2
Sungai Raya	2	-	15	133	15	-
Simpur	-	-	66	480	27	-
Kalumpang	-	15	9	57	9	-
Daha Selatan	3	-	24	1 101	70	2
Daha Barat	1	-	1	55	15	7
Daha Utara	1	-	15	676	87	3
<b>Hulu Sungai Selatan</b>	<b>11</b>	<b>16</b>	<b>270</b>	<b>4 381</b>	<b>420</b>	<b>14</b>

Sumber/Source: Dinas Kesehatan Kabupaten Hulu Sungai Selatan/ Health Service of Hulu Sungai Selatan Regency

**Tabel**  
**Table** 4.2.5

**Jumlah Rumah Sakit Umum, Rumah Sakit Khusus, Rumah Sakit/Rumah Bersalin, Puskesmas, Klinik/Balai Kesehatan, Posyandu, dan Polindes Menurut Kecamatan di Kabupaten Hulu Sungai Selatan, 2018 dan 2019**  
**Hospital and Public Health Center, Medical Clinic, Integrated Service Post, Village maternity Cottage by Subdistrict in Hulu Sungai Selatan Regency, 2018 and 2019**

Kecamatan Subdistrict	Rumah Sakit Umum Gneral Hospital		Rumah Sakit Khusus Special Hospital	
	2018	2019	2018	2019
(1)	(2)	(3)	(4)	(5)
Padang Batung	-	-	-	-
Loksado	-	-	-	-
Telaga Langsat	-	-	-	-
Angkinang	-	-	-	-
Kandangan	1	-	-	1
Sungai Raya	2	1	-	-
Simpur	-	-	-	-
Kalumpang	-	-	-	-
Daha Selatan	1	1	-	-
Daha Barat	-	-	-	-
Daha Utara	-	-	-	-
<b>Hulu Sungai Selatan</b>	<b>4</b>	<b>2</b>	<b>-</b>	<b>1</b>

Lanjutan Tabel/*Continued Table* 4.2.5

Kecamatan Subdistrict	Rumah Sakit Bersalin/ Rumah Bersalin Maternity Hospital		Puskesmas Public Health Center	
	2018	2019	2018	2019
(1)	(6)	(7)	(8)	(9)
Padang Batung	1	1	2	2
Loksado	-	-	2	2
Telaga Langsung	-	-	1	1
Angkinang	1	1	2	2
Kandangan	7	7	3	3
Sungai Raya	2	2	2	2
Simpur	2	2	2	2
Kalumpang	1	1	1	1
Daha Selatan	6	6	3	3
Daha Barat	-	-	1	1
Daha Utara	4	4	2	2
<b>Hulu Sungai Selatan</b>	<b>24</b>	<b>24</b>	<b>21</b>	<b>21</b>

Sumber/*Source*: Dinas Kesehatan Kabupaten Hulu Sungai Selatan/ *Health Service of Hulu Sungai Selatan Regency*



**Tabel  
Table**

**4.2.6**

**Jumlah Kasus 10 Penyakit Terbanyak Rawat Jalan di  
Kabupaten Hulu Sungai Selatan, 2019**  
**Number of Cases 10 Most Outpatient Diseases in Hulu  
Sungai Selatan Regency, 2019**

<b>Jenis Penyakit The Type of Disease</b>	<b>Jumlah Kasus Number Of Cases</b>
(1)	(2)
Infeksi Saluran Pernafasan Atas	16 025
Sistem Otot dan Jaringan Pengikat	13 532
Tekanan Darah	12 051
Saluran Pencernaan dan Hati	11 743
Gejala dan Hasil Lab.yang Abnormal Belum Masuk Klasifikasi	8 674
Gigi dan Rongga Mulut	7 674
Kulit dan Jaringan Subkutan	5 046
Infeksi pada Usus	3 212
Mata dan Adneksia	3 138
Gangguan Mental	3 113

Sumber /Source:

Dinas Kesehatan Kabupaten Hulu Sungai Selatan/Health Service of Hulu Sungai Selatan Regency

**Tabel 4.2.7** Jumlah Kasus 10 Penyakit Terbanyak Rawat Inap di Kabupaten Hulu Sungai Selatan, 2019  
**Table 4.2.7** Number of Cases 10 Most Hospitalized Diseases in Hulu Sungai Selatan Regency, 2019

Jenis Penyakit The Type of Disease		Jumlah Kasus Number Of Cases
(1)		(2)
1	Diare/GEA	329
2	Febris	131
3	DHF	315
4	Gastritis	131
5	Dispepsia	119
6	Vomitus	86
7	Anorexia	80
8	HT	72
9	Abdominal Pain	49
10	Kejang	38

Sumber /Source: Dinas Kesehatan Kabupaten Hulu Sungai Selatan/Health Service of Hulu Sungai Selatan Regency

**Tabel 4.2.8** Jumlah Bayi Lahir, Bayi Berat Badan Lahir Rendah (BBLR), BBLR Dirujuk, dan Bergizi Buruk di Kabupaten Hulu Sungai Selatan, 2011-2019  
*Number of Births, Babies with Low Birth Weights (LBW), Treated LBW, and Malnutrition Cases in Hulu Sungai Selatan Regency, 2011-2019*

Tahun Year	Bayi Lahir Births	BBLR/LBW		Gizi Buruk Malnutrition
		Jumlah Total	Dirujuk Treated	
(1)	(2)	(3)	(4)	(5)
2011	4 154	197	...	1
2012	3 986	198	...	2
2013	3 854	204	...	2
2014	3 580	218	...	2
2015	3 679	290	...	1
2016	3 674	289	...	3
2017	3 498	152	...	1
2018	3 628	322	...	2
2019	3 739	312	312	1

Sumber/Source: Dinas Kesehatan Kabupaten Hulu Sungai Selatan/Health Service of Hulu Sungai Selatan Regency

Tabel  
Table 4.2.9

**Jumlah Ibu Hamil, Melakukan Kunjungan K1, Melakukan Kunjungan K4, Kurang Energi Kronis (KEK), dan Mendapat Tablet Zat Besi (Fe) di Kabupaten Hulu Sungai Selatan, 2011–2019**  
*Number of Pregnant Women, Those with One Visit and four Visits of Antenatal Care, Chronic Energy Deficiency (CED), and Receiving Iron Supplement in Hulu Sungai Selatan Regency, 2011–2019*

Tahun Year	Jumlah Ibu Hamil Pregnant Women	Melakukan Kunjungan K1 One Visit	Melakukan Kunjungan K4 Four Visits	Kurang Energi Kronis (KEK) Chronic Energy Deficiency (CED)	Mendapat Zat Besi (Fe- 1) Receiving Iron-1 Supplement	Mendapat Zat Besi (Fe- 3) Receiving Iron-3 Supplement
(1)	(2)	(3)	(4)	(5)	(6)	(7)
2011	4 455	3 866	3 685	...	4 489	3 759
2012	4 455	4 375	3 524	...	4 307	3 547
2013	4 928	4 480	3 478	...	4 480	3 475
2014	5 117	4 284	3 437	552	4 204	3 439
2015	4 750	4 351	3 081	416	4 351	3 081
2016	4 498	4 126	2 911	696	4 126	2 911
2017	4 593	4 085	2 930	668	4 085	2 930
2018	4 515	4 239	3 220	511	4 239	3 220
2019	4 438	4 497	3 450	734	4 497	3 450

Sumber /Source:

Dinas Kesehatan Kabupaten Hulu Sungai Selatan/Health Service of Hulu Sungai  
Selatan Regency

Tabel  
Table 4.2.10

**Jumlah Klinik Keluarga Berencana (KKB) dan Pos Pelayanan Keluarga Berencana Desa (PPKBD) Menurut Kecamatan di Kabupaten Hulu Sungai Selatan, 2019**  
**Number of Family Planning Clinics and Village Family Planning Service Units by Subdistrict in Hulu Sungai Selatan Regency, 2019**

Kecamatan Subdistrict	KKB Family Planning Clinnics	PPKBD Village Family Planning Service Units
(1)	(2)	(3)
Padang Batung	3	17
Loksado	2	11
Telaga Langsat	1	11
Angkinang	3	11
Kandanga4n	4	18
Sungai Raya	3	18
Simpur	2	11
Kalumpang	1	9
Daha Selatan	4	16
Daha Barat	1	7
Daha Utara	2	19
<b>Hulu Sungai Selatan</b>	<b>26</b>	<b>148</b>

Sumber/Source: Dinas Pengendalian Penduduk, Keluarga Berencana, Pemberdayaan Perempuan, & Perlindungan Anak Kabupaten Hulu Sungai Selatan/Population Control, Family Planning, Woman Empowerment, & Child Protection Service of Hulu Sungai Selatan Regency

Tabel  
Table 4.2.11

**Jumlah Pasangan Usia Subur dan Peserta KB Aktif Menurut Kecamatan di Kabupaten Hulu Sungai Selatan, 2019**  
**Number of Eligible Couples and Family Planning Participants by Subdistrict in Hulu Sungai Selatan Regency, 2019**

Kecamatan Subdistrict	Jumlah PUS Eligible Couples	Peserta KB Aktif Family Planning Participants			
		IUD	MOW	MOP	Kondom Condom
(1)	(2)	(3)	(4)	(5)	(6)
Padang Batung	4 503	25	36	2	9
Loksado	1 800	1	13	0	5
Telaga Langsat	2 138	11	22	4	9
Angkinang	2 912	14	15	4	16
Kandangan	9 709	173	340	12	122
Sungai Raya	3 222	18	24	3	9
Simpur	5 304	26	23	5	20
Kalumpang	3 515	25	23	5	8
Daha Selatan	9 295	41	130	12	68
Daha Barat	1 390	10	11	1	4
Daha Utara	7051	32	59	50	31
<b>Hulu Sungai Selatan</b>	<b>50 839</b>	<b>376</b>	<b>696</b>	<b>98</b>	<b>301</b>

Lanjutan Tabel/Continued Table 4.2.11

Kecamatan Subdistrict	Peserta KB Aktif Family Planning Participants				Jumlah Total	Persentase Peserta KB aktif PUS/ Percentage of Family Planning
	Implan Implants	Suntikan Injection	Pil Pill			
(1)	(7)	(8)	(9)	(10)	(11)	
Padang Batung	168	1 686	1 403	3 329	73,93	
Loksado	108	1 129	334	1 590	88,33	
Telaga Langsat	131	669	731	1 577	73,76	
Angkinang	105	1 361	945	2 460	84,48	
Kandangan	626	1 942	4 432	7 647	78,76	
Sungai Raya	228	1 090	1 284	2 656	82,43	
Simpur	300	715	1 845	2 934	55,32	
Kalumpang	277	741	1 855	2 934	83,47	
Daha Selatan	294	2 174	4 739	7 458	80,24	
Daha Barat	37	517	435	1 015	73,02	
Daha Utara	68	2 080	2 957	5 277	74,84	
<b>Hulu Sungai Selatan</b>	<b>2 342</b>	<b>14 1404</b>	<b>20 960</b>	<b>37 406</b>		

Sumber/Source: Dinas Pengendalian Penduduk, Keluarga Berencana, Pemberdayaan Perempuan, & Perlindungan Anak Kabupaten Hulu Sungai Selatan/Population Control, Family Planning, Woman Empowerment, & Child Protection Service of Hulu Sungai Selatan Regency

Tabel  
Table

4.2.12

**Jumlah Peserta JKN-KIS Menurut Jenis Peserta di  
Kabupaten Hulu Sungai Selatan, 2018 dan 2019**  
*Number of JKN-KIS Members by Kind of Members in  
Hulu Sungai Selatan Regency, 2018 dan 2019*

<b>Jenis Peserta</b> <i>Kind of Members</i>	<b>2018</b>	<b>2019</b>
(1)	(2)	(3)
PNS	22 524	18 653
Pensiunan	6 968	5 747
PBI APBD	31 111	122 869
Veteran	238	223
Perintis Kemerdekaan	1	1
PBI APBN	69 800	71 137
Pekerja Mandiri	27 398	6 906
Pegawai BUMN/BUMD	237	619
Pegawai Swasta	7 277	11 709
Pensiunan Swasta	8	8
TNI dan Polri	1 639	1 661
<b>Jumlah/Total</b>	<b>167 201</b>	<b>244 023</b>

Sumber /Source: BPJS Kesehatan Kabupaten Hulu Sungai Selatan/*Health BPJS of Hulu Sungai Selatan Regency*



**Tabel 4.2.13** Jumlah Peserta JKN-KIS yang Terdaftar di FKTP di Kabupaten Hulu Sungai Selatan, 2019  
**Table 4.2.13** Number of JKN-KIS Members Registered at FKTP in Hulu Sungai Selatan Regency, 2019

<b>Puskesmas dan Dokter Keluarga</b> <b>Public Health Center and Family</b>	<b>Jumlah Peserta</b> <b>Number of Members</b>
(1)	(2)
Puskesmas Sungai Pinang	14 413
Puskesmas Baruh Jaya	14 679
Puskesmas Kandangan	20 646
Puskesmas Jambu Hilir	16 131
Puskesmas Gambah	6 798
Puskesmas Bajayau	5 867
Puskesmas Negara	20 906
Puskesmas Pasungkan	12 706
Puskesmas Simpur	10 234
Puskesmas Wasah	6 684
Puskesmas Sungai Raya	9 995
Puskesmas Batang Kulur	5 524
Puskesmas Padang Batung	9 301
Puskesmas Kaliring	10 281
Puskesmas Angkinang	12 849
Puskesmas Bamban	5 636
Puskesmas Telaga Langsat	10 749
Puskesmas Kalumpang	6 585
Puskesmas Loksado	5 243
Puskesmas Malinau	3 402
Puskesmas Bayanan	11 892
Dokter Keluarga	10 827
Klinik	2 781
<b>Jumlah/Total</b>	<b>234 129</b>

Sumber: BPJS Kesehatan Kabupaten Hulu Sungai Selatan/Health BPJS of Hulu Sungai  
 /Source: Selatan Regency

Tabel  
Table

4.2.14

Kegiatan Pelayanan Rawat Jalan di RS Ceria, RS Pahlawan Medical Center, dan RSUD Brigjend H. Hasan Basry, 2019  
*Outpatient Services of Ceria Hospital, Pahlawan Medical Center Hospital, and Brigjend H. Hasan Basry Hospital, 2019*

Uraian Description	RS Ceria Ceria Hospital	RS Pahlawan Medical Center Pahlawan Medical Center Hospital	RSUD Brigjend H. Hasan Basry Brigjend H. Hasan Basry Hospital	RSU Daha Sejahtera Daha Sejahtera Hospital
(1)	(2)	(3)	(4)	(5)
Kunjungan baru	18 268	-	7 740	2 525
Kunjungan lama	6 514	-	88 541	2 188
Kunjungan umum	3 546	-	5 981	382
Kunjungan perusahaan	219	107	138	-
Kunjungan BPJS PBI/ Non PBI	21 017	-	90 162	2 288
Kunjungan gratis	-	73	-	-
Rujukan dari bawah	-	-	-	2 288
Pasien dirujuk	2 436	3	-	365
Rujukan	10	-	-	-
Hari buka poliklinik	6	6	6	2
Rata-rata kunjungan perhari	83	8	324	...

Sumber /Source: RS Ceria, RS Pahlawan Medical Center, dan RSUD Brigjend H. Hasan Basry, RSU Daha Sejahtera /Ceria Hospital, Pahlawan Medical Center Hospital, and Brigjend H. Hasan Basry Hospital

**Tabel**  
**Table** 4.2.15

**Kegiatan Pelayanan Rawat Inap di RS Ceria, RS Pahlawan Medical Center, dan RSUD Brigjend H. Hasan Basry, 2019**  
**Inpatient Services of Ceria Hospital, Pahlawan Medical Center Hospital, and Brigjend H. Hasan Basry Hospital, 2019**

<b>Uraian</b> <b>Description</b>	<b>RS Ceria</b> <b>Ceria Hospital</b>	<b>RS Pahlawan</b> <b>Medical</b> <b>Center</b> <b>Pahlawan</b> <b>Medical</b> <b>Center</b> <b>Hospital</b>	<b>RSUD</b> <b>Brigjend H.</b> <b>Hasan Basry</b> <b>Brigjend H.</b> <b>Hasan Basry</b> <b>Hospital</b>	<b>RSU Daha</b> <b>Sejahtera</b> <b>Daha</b> <b>Sejahtera</b> <b>Hospital</b>
(1)	(2)	(3)	(4)	(5)
Tempat tidur	50	51	278	50
Hari rawat tersedia	0 – 22	-	-	-
Hari rawat maksimum	22	-	-	-
Pasien awal bulan	295	-	1 747	-
Pasien masuk	3 902	1 434	13 931	16
Pasien keluar (H+M)	3 902	1 434	13 374	3241
Pasien keluar hidup	3 873	1 414	12 817	3241
Pasien keluar mati	29	20	557	55
Pasien mati < 48 jam	15	30	253	-
Pasien mati > 48 jam	14	7	304	12
Pasien sisa bulan ini	33	-	2 299	30
Lama dirawat	10 772	5 636	59 873	9500
Hari perawatan	14 672	7 359	88 108	8344
BOR	80,39	40	86,88	45,85
BTO	78,04	28	40,86	50,01
LOS	2,76	5	5,29	4,30
TOI	0,91	8	1,20	3,01
GDR	1,13	14	48,03	0,02
NDR	0,36	9	26,88	0,05
Pasien umum/bayar	405	-	522	342
Pasien ASKES/BPJS	3401	-	13 386	2899
Pasien Jamkesda	-	-	-	-
Pasien Gakin/ Jamkesmas/Askes	-	-	-	-
Pasien gratis	-	73	-	-
Persalinan	909	18	-	329
Kematian perinatologi	-	-	-	-
ALM	-	-	-	-
Rujukan dari bawah	-	-	-	450
Pasien dirujuk	84	3	100	-

Sumber /Source: RS Ceria, RS Pahlawan Medical Center, dan RSUD Brigjend H. Hasan Basry, RSU Daha Sejahtera /Ceria Hospital, Pahlawan Medical Center Hospital, and Brigjend H. Hasan Basry Hospital

## 4.3 AGAMA DAN SOSIAL LAINNYA

## RELIGION AND OTHER SOCIAL AFFAIRS

**Tabel 4.3.1** Jumlah Penduduk Menurut Kecamatan dan Agama yang Dianut di Kabupaten Hulu Sungai Selatan, 2019  
**Table 4.3.1** Population by Subdistrict and Religion in Hulu Sungai Selatan Regency, 2019

Kecamatan Subdistrict	Islam Moslem	Kristen Christian	Katolik Catholic	Hindu Hindu	Budha Buddha	Lainnya Other
(1)	(2)	(3)	(4)	(5)	(6)	(7)
Padang Batung	23 264	8	0	0	1	0
Loksado	5 765	1 221	7	433	3	2 239
Telaga Langsat	11 422	0	0	0	0	0
Angkinang	20 614	2	0	0	0	0
Kandangan	53 471	139	22	12	17	0
Sungai Raya	19 511	27	0	3	0	0
Simpur	16 851	2	0	0	0	0
Kalumpang	7 262	0	0	0	0	0
Daha Selatan	45 566	9	0	1	0	0
Daha Barat	8 461	6	0	0	0	0
Daha Utara	35 771	11	0	0	0	0
<b>Hulu Sungai Selatan</b>	<b>247 904</b>	<b>1 425</b>	<b>29</b>	<b>449</b>	<b>21</b>	<b>2 239</b>

Sumber/ Source: Dinas Kependudukan dan Pencatatan Sipil Kabupaten Hulu Sungai Selatan/  
 Population and Civil Registration Services of Hulu Sungai Selatan Regency

Tabel  
Table

4.3.2

**Jumlah Tempat Peribadatan Menurut Kecamatan di  
Kabupaten Hulu Sungai Selatan, 2019**  
*Number of Worship Facilities by Subdistrict in Hulu Sungai  
Selatan Regency, 2019*

<b>Kecamatan Subdistrict</b>	<b>Masjid Mosque</b>	<b>Langgar Langgar</b>	<b>Mushola Mushola</b>	<b>Gereja Protestan Christian Church</b>
(1)	(2)	(3)	(4)	(5)
Padang Batung	23	47	5	-
Loksado	11	18	2	2
Telaga Langsat	10	34	4	-
Angkinang	10	50	7	-
Kandangan	20	132	8	1
Sungai Raya	14	88	5	-
Simpur	11	67	8	-
Kalumpang	5	30	0	-
Daha Selatan	18	85	0	-
Daha Barat	4	25	1	-
Daha Utara	10	86	6	-
<b>Hulu Sungai Selatan</b>	<b>136</b>	<b>662</b>	<b>46</b>	<b>3</b>

Lanjutan Tabel/*Continued Table* 4.3.2

<b>Kecamatan Subdistrict</b>	<b>Gereja Katolik Catholic Church</b>	<b>Pura Temple</b>	<b>Vihara</b>
(1)	(6)	(7)	(8)
Padang Batung	-	-	-
Loksado	-	-	-
Telaga Langsat	-	-	-
Angkinang	-	-	-
Kandangan	-	-	-
Sungai Raya	-	-	-
Simpur	-	-	-
Kalumpang	-	-	-
Daha Selatan	-	-	-
Daha Barat	-	-	-
Daha Utara	-	-	-
<b>Hulu Sungai Selatan</b>	-	-	-

Sumber/*Source*: Kementerian Agama Kabupaten Hulu Sungai Selatan /*Ministry of Religious Affairs of Hulu Sungai Selatan Regency*

**Jumlah Jemaah Haji yang Diberangkatkan ke Tanah Suci Mekah Menurut Kecamatan di Kabupaten Hulu Sungai Selatan, 2017- 2019**

**Tabel**  
**Table** 4.3.3

**Number of Hajj Pilgrimms Departureed to the Holyland of Mecca by Subdistrict in Hulu Sungai Selatan Regency, 2017- 2019**

<b>Kecamatan Subdistrict</b>	<b>2017</b>	<b>2018</b>	<b>2019</b>
(1)	(2)	(3)	(4)
Padang Batung	30	17	39
Loksado	0	2	3
Telaga Langsung	16	4	19
Angkinang	26	30	29
Kandangan	120	102	93
Sungai Raya	24	16	28
Simpur	39	29	36
Kalumpang	5	7	7
Daha Selatan	33	26	25
Daha Barat	0	6	0
Daha Utara	61	49	29
<b>Hulu Sungai Selatan</b>	<b>354</b>	<b>288</b>	<b>308</b>

Sumber/Source: Kementerian Agama Kabupaten Hulu Sungai Selatan /Ministry of Religious Affairs of Hulu Sungai Selatan Regency

Tabel  
Table

4.3.4

**Jumlah Nikah, Talak dan Cerai Menurut Kecamatan di  
Kabupaten Hulu Sungai Selatan, 2017- 2019**  
*Number of Marriages and Divorces by Subdistrict in Hulu  
Sungai Selatan Regency, 2017- 2019*

Kecamatan Subdistrict	Nikah Marriages		
	2017	2018	2019
(1)	(2)	(3)	(4)
Padang Batung	123	172	202
Loksado	37	38	54
Telaga Langsung	72	72	88
Angkinang	112	160	175
Kandangan	387	378	412
Sungai Raya	104	139	120
Simpur	112	100	112
Kalumpang	48	70	51
Daha Selatan	295	356	351
Daha Barat	54	87	92
Daha Utara	268	284	332
<b>Hulu Sungai Selatan</b>	<b>1 612</b>	<b>1 856</b>	<b>1 989</b>



Lanjutan Tabel/Continued Table 4.3.4

Kecamatan Subdistrict	Talok dan Cerai Divorces				Jumlah Total
	2017	2018	Cerai Talok Divorce by Talak	2019 Cerai Gugat Divorce by Petition	
(1)	(5)	(6)	(7)	(8)	(9)
Padang Batung	55	48	9	42	51
Loksado	8	13	2	13	15
Telaga Langsat	24	31	4	12	16
Angkinang	44	42	9	63	72
Kandangan	119	106	23	93	116
Sungai Raya	43	34	10	26	36
Simpur	33	16	5	31	36
Kalumpang	17	17	2	15	17
Daha Selatan	60	72	5	65	202
Daha Barat	7	12	1	17	37
Daha Utara	55	56	9	47	167
<b>Hulu Sungai Selatan</b>	<b>465</b>	<b>477</b>	<b>79</b>	<b>424</b>	<b>765</b>

Sumber/Source: Kementerian Agama Kabupaten Hulu Sungai Selatan; Pengadilan Agama Kandangan dan Pengadilan Agama Negara /Ministry of Religious Affairs of Hulu Sungai Selatan Regency; Religion Court Kandangan of Hulu Sungai Selatan and Religion Court Negara of Hulu Sungai Selatan

**Tabel 4.3.5** Jumlah Perceraian Menurut Faktor dan Kecamatan di Kabupaten Hulu Sungai Selatan, 2019  
**Table 4.3.5** *Number of Divorces by Factors and Subdistrict in Hulu Sungai Selatan Regency, 2019*

Kecamatan Subdistrict	Zina Abultery	Mabuk Drunk	Madat Drug Addict	Judi Gambling
(1)	(2)	(3)	(4)	(5)
Padang Batung	-	1	-	-
Loksado	-	-	-	-
Telaga Langsat	-	2	-	-
Angkinang	-	5	-	-
Kandangan	-	-	-	-
Sungai Raya	-	-	-	-
Simpur	-	1	-	-
Kalumpang	-	-	-	-
Daha Selatan	-	1	-	-
Daha Barat	-	1	-	-
Daha Utara	-	1	1	-
<b>Hulu Sungai Selatan</b>	<b>-</b>	<b>12</b>	<b>1</b>	<b>-</b>

Lanjutan Tabel/Continued Table 4.3.5

Kecamatan Subdistrict	Meninggalkan Salah Satu Pihak Split Up	Dihukum Penjara Jail	Lainnya Others
(1)	(6)	(7)	(8)
Padang Batung	8	1	44
Loksado	3	-	14
Telaga Langsat	2	-	15
Angkinang	8	-	51
Kandangan	11	1	91
Sungai Raya	5	1	38
Simpur	3	-	34
Kalumpang	3	-	17
Daha Selatan	69	-	...
Daha Barat	13	-	...
Daha Utara	57	1	...
<b>Hulu Sungai Selatan</b>	<b>189</b>	<b>4</b>	<b>304</b>

Sumber/Source: Pengadilan Agama Kandangan dan Pengadilan Agama Negara Kab. Hulu Sungai Selatan / Religion Court Kandangan of Hulu Sungai Selatan and Religion Court Negara of Hulu Sungai Selatan

**Tabel 4.3.6** Jumlah Perkara yang Diterima dan Diputuskan Menurut Bulan di Pengadilan Agama Nagara Kab. Hulu Sungai Selatan, 2019  
**Table** Number of Accepted Case and Verdict Case by Month in Religion Court Nagara of Hulu Sungai Selatan Regency, 2019

Bulan Month	Sisa Bulan Lalu Remains From Previous Month	Diterima Bulan Ini Accepted This Month	Jumlah Perkara Number of Cases	Diputuskan Bulan ini Verdict This Month
(1)	(2)	(3)	(4)	(5)
Januari/January	0	16	16	5
Februari/February	11	78	89	41
Maret/March	48	34	82	66
April/April	16	17	33	22
Mei/May	11	15	26	17
Juni/June	9	22	31	14
Juli/July	17	20	37	31
Agustus/August	6	24	30	11
September/September	19	22	41	28
Oktober/October	13	23	36	21
November/November	15	20	35	29
Desember/December	6	5	11	10

Sumber /Source: Pengadilan Agama Negara Kab. Hulu Sungai Selatan /Religion Court Kandangan of Hulu Sungai Selatan Regency

**Jumlah Perkara yang Diterima dan Diputuskan Menurut Jenis Perkara di Pengadilan Agama Nagara Kab. Hulu Sungai Selatan, 2019**  
**Tabel 4.3.7** *Number of Accepted Case and Verdict Case by Type of Case in Religion Court Nagara of Hulu Sungai Selatan Regency, 2019*

Jenis Perkara Type of Case	Sisa Tahun 2017 Remains From 2017	Diterima Tahun Ini Accepted This Year	Jumlah Perkara Number of Cases	Diputuskan Tahun ini Verdict This Year	Sisa Tahun ini Remains This Year
(1)	(2)	(3)	(4)	(5)	(6)
Izin Kawin	-	-	-	-	-
Izin Poligami	-	-	-	-	-
Ishbat Nikah	-	68	68	68	-
Cerai Talak	-	17	17	17	-
Cerai Gugat	-	138	138	127	1
Perwalian	-	-	-	-	-
Nafkah Isteri	-	1	1	1	-
Pembatalan Nikah	-	11	11	11	-
Gugatan Waris	-	-	-	-	-
Penetapan Ahli Waris	-	-	-	-	-
Asal Usul Anak	-	4	4	4	-
Dispensasi Kawin Diterima	-	5	5	5	-
Lain-lain	-	52	52	52	-
<b>Jumlah/Total</b>	-	<b>296</b>	<b>296</b>	<b>205</b>	<b>1</b>

Sumber /Source: Pengadilan Agama Negara Kab. Hulu Sungai Selatan /Religion Court Kandangan of Hulu Sungai Selatan Regency

**Tabel**  
**Table** 4.3.8

**Jumlah Desa<sup>1</sup>/Kelurahan yang Mengalami Bencana Alam<sup>2</sup> Menurut Kecamatan di Kabupaten Hulu Sungai Selatan, 2014-2019**

*Number of Villages<sup>1</sup> that Had natural Disaster<sup>2</sup> by Sub District in Hulu Sungai Selatan Regency, 2014-2019*

Kecamatan Subdistrict	Banjir Flood		
	2014	2018	2019
(1)	(2)	(3)	(4)
Padang Batung	6	3	-
Loksado	2	2	-
Telaga Langsung	1	1	-
Angkinang	-	8	2
Kandangan	6	5	3
Sungai Raya	2	1	-
Simpur	-	2	-
Kalumpang	3	7	4
Daha Selatan	1	3	-
Daha Barat	-	7	-
Daha Utara	1	10	1
<b>Hulu Sungai Selatan</b>	<b>22</b>	<b>49</b>	<b>10</b>

Lanjutan Tabel/Continued Table 4.3.8

Kecamatan Subdistrict	Gempa Bumi Earthquake		
	2014	2018	2019
(1)	(5)	(6)	(7)
Padang Batung	-	-	-
Loksado	-	-	-
Telaga Langsung	-	-	-
Angkinang	-	-	-
Kandangan	-	-	-
Sungai Raya	-	-	-
Simpur	-	-	-
Kalumpang	-	-	-
Daha Selatan	-	-	-
Daha Barat	-	-	-
Daha Utara	-	-	-
<b>Hulu Sungai Selatan</b>	-	-	-

Lanjutan Tabel/Continued Table 4.3.8

Kecamatan Subdistrict	Tanah Longsor Landslide		
	2014	2018	2019
(1)	(8)	(9)	(10)
Padang Batung	1	2	-
Loksado	4	8	-
Telaga Langsat	-	1	-
Angkinang	-	-	-
Kandangan	-	-	-
Sungai Raya	-	-	-
Simpur	-	-	-
Kalumpang	-	-	-
Daha Selatan	1	-	-
Daha Barat	-	-	-
Daha Utara	-	-	-
<b>Hulu Sungai Selatan</b>	<b>6</b>	<b>11</b>	<b>0</b>

Catatan/Note: <sup>1</sup>Desa pada tabel ini termasuk Unit Permukiman Transmigrasi (UPT) yang masih dibina oleh kementerian terkait dan nagari di Provinsi Sumatera Barat/Villages in this table are included in Transmigration Settlement Unit which is still fostered by the relevant ministries and the nagari in the Province of Sumatera Barat

<sup>2</sup>Terjadi dalam tiga tahun terakhir sampai dengan saat pencacahan/Occurred during the last three years by the time of enumeration

Sumber/Source: BPS, Pendataan Potensi Desa (Podes)/ BPS-Statistics Indonesia, Village Potential Data Collecting



**Tabel**  
**Table** 4.3.9

**Jumlah Bencana Alam, Korban, dan Taksiran Kerugiannya di Kabupaten Hulu Sungai Selatan, 2019**  
**Number of Disaster, Victim, and Its Loss Estimating in Hulu Sungai Selatan Regency, 2019**

Bencana Disaster	Frekuensi Kejadian Frequency	Kepala Keluarga Household	Korban Victim		Taksiran Kerugian Loss Estimating
			Jiwa Person	Meninggal Death	
(1)	(2)	(3)	(4)	(5)	(6)
Kebakaran Fire	40	40	125	2	5 000 000 000
Banjir Flood	2	5	21	-	36 000 000
Tanah Longsor Landslide	-	-	-	-	-
Angin Puyuh Cyclone	87	87	225	-	2 100 000 000
Kekeringan Drought	-	-	-	-	-

Sumber/Source: Badan Penanggulangan Bencana, Kesatuan Bangsa, dan Politik Kab. Hulu Sungai Selatan /Disaster Management Agency, National Unity, and Politics of Hulu Sungai Selatan Regency

**Tabel** 4.3.10  
**Table**

**Jumlah Kerusakan Rumah yang Diakibatkan Bencana Alam Menurut Kecamatan di Kabupaten Hulu Sungai Selatan, 2018 dan 2019**  
**Number of Damaged Houses Due to Natural Disaster by Subdistrict in Hulu Sungai Selatan Regency, 2018 dan 2019**

Kecamatan Subdistrict	Rusak Berat Several		Rusak Sedang Damaged		Rusak Ringan Lightly Damaged		Terendam Submerged	
	2018	2019	2018	2019	2018	2019	2018	2019
(1)	(2)	(3)	(4)	(5)	(6)	(7)	(8)	(9)
Padang Batung	10	4	3	3	5	5	0	1
Loksado	1	2	0	0	0	0	0	0
Telaga Langsat	3	3	0	0	5	3	0	0
Angkinang	6	8	2	3	2	4	0	0
Kandangan	5	6	4	10	8	3	0	0
Sungai Raya	5	5	0	4	8	3	0	0
Simpur	5	4	1	6	8	2	0	0
Kalumpang	4	0	1	0	1	1	0	0
Daha Selatan	14	13	0	3	4	23	1	1
Daha Barat	2	0	0	0	1	2	0	0
Daha Utara	6	5	0	3	2	10	2	0
<b>Hulu Sungai Selatan</b>	<b>61</b>	<b>50</b>	<b>11</b>	<b>32</b>	<b>44</b>	<b>56</b>	<b>3</b>	<b>2</b>

Sumber/Source: Badan Penanggulangan Bencana, Kesatuan Bangsa, dan Politik Kab. Hulu Sungai Selatan / Disaster Management Agency, National Unity, and Politics of Hulu Sungai Selatan Regency

Tabel  
Table

4.3.11

**Jumlah Korban dan Santunan Menurut Sifat Cidera di  
Kabupaten Hulu Sungai Selatan, 2019**  
*Number of Victims and Compensation by Injury in Hulu  
Sungai Selatan Regency, 2019*

Bulan Month	Meninggal Death		Luka-luka Injury	
	Korban Victim	Santunan Compensation	Korban Victim	Santunan Compensation
(1)	(2)	(3)	(4)	(5)
Januari/January	3	150 000 000	2	30 847 367
Februari/February	1	50 000 000	4	*
Maret/March	2	100 000 000	11	1 297 577
April/April	4	200 000 000	8	20 577
Mei/May	1	50 000 000	5	20521 687
Juni/June	2	50 000 000	1	65 940 833
Juli/July	1	50 000 000	5	14 821 257
Agustus/August	2	100 000 000	8	2 315 579
September/September	1	50 000 000	5	1 013 761
Oktober/October	3	150 000 000	4	4 180 000
November/November	-	-	-	-
Desember/December	3	150 000 000	10	12 298 385
<b>Jumlah/Total</b>	<b>23</b>	<b>1 150 000 000</b>	<b>63</b>	<b>154 965 108</b>

Catatan/Note:

\*: Dibayarkan diluar HSS

Sumber/Source:

Jasa Raharja Kabupaten Hulu Sungai Selatan /*Jasa Raharja of Hulu Sungai  
Selatan Regency*

**Tabel 4.4.12** Jumlah Armada dan Tenaga Pemadam Kebakaran Menurut Kecamatan di Kabupaten Hulu Sungai Selatan, 2019  
**Table** Number of Car and Firefighters by Subdistrict in Hulu Sungai Selatan Regency, 2019

Kecamatan Subdistrict	Jumlah Armada Pemadam Kebakaran Number of Car (unit)				Tenaga Pemadam Kebakaran Number of Firefighter (orang)
	Tangki Tank	Portable Portable	Truk Pemadam Kebakaran Truck Fire	Ambulance Ambulance	
(1)	(2)	(3)	(4)	(5)	(6)
Padang Batung	-	-	-	-	-
Loksado	-	-	-	-	-
Telaga Langsat	-	-	-	-	-
Angkinang	-	5	2	2	85
Kandangan	16	25	13	7	841
Sungai Raya	1	1	1	1	60
Simpur	1	1	-	1	76
Kalumpang	-	-	1	-	12
Daha Selatan	-	10	1	-	238
Daha Barat	-	-	-	-	-
Daha Utara	-	9	-	-	185
<b>Hulu Sungai Selatan</b>	<b>18</b>	<b>51</b>	<b>18</b>	<b>11</b>	<b>1 497</b>

Sumber /Source: Satpol PP Kab. Hulu Sungai Selatan /Municipal Police of Hulu Sungai Selatan Regency

## 4.4. KRIMINALITAS

## CRIME

Tabel  
Table

4.4.1

**Jumlah Tindak Pidana yang Dilaporkan Menurut  
Kepolisian Sektor di Kabupaten Hulu Sungai Selatan,  
2016–2019**  
*Number of Reported Criminal Cases by Subdistrict Police  
Office in Hulu Sungai Selatan Regency, 2016–2019*

<b>Kepolisian Sektor Subdistrict Police Office</b>	<b>2016</b>	<b>2017</b>	<b>2018</b>	<b>2019</b>
(1)	(2)	(3)	(4)	(5)
Padang Batung	21	28	34	28
Loksado	12	22	7	5
Telaga Langsung	16	9	13	13
Angkinang	28	22	15	18
Kandangan	54	58	101	4
Sungai Raya	27	23	34	16
Simpur	14	9	15	1
Kalumpang	3	8	5	5
Daha Selatan	28	28	38	30
Daha Barat <sup>1)</sup>	-	-	2	-
Daha Utara	11	25	17	16
<b>Hulu Sungai Selatan</b>	<b>214</b>	<b>232</b>	<b>281</b>	<b>136</b>

Catatan/Note:

<sup>1)</sup> Di Kecamatan Daha Barat Tidak Ada Kepolisian Sektor/*In Daha Barat Subdistrict there is no Subdistrict Police Office*

Sumber/Source:

Polisi Resort Hulu Sungai Selatan/*Police Resort of Hulu Sungai Selatan Regency*

**Tabel 4.4.2** **Persentase Penyelesaian Tindak Pidana Menurut Kepolisian Sektor di Kabupaten Hulu Sungai Selatan, 2016–2019**  
**Percentage of Crime Clearance Rate by Subdistrict Police Office in Hulu Sungai Selatan Regency, 2016–2019**

<b>Kepolisian Sektor Subdistrict Police Office</b>	<b>2016</b>	<b>2017</b>	<b>2018</b>	<b>2019</b>
(1)	(2)	(3)	(4)	(5)
Padang Batung	95,2	46,4	100	85,71
Loksado	108,3	40,9	100	60
Telaga Langsung	87,5	33,3	77	92,30
Angkinang	89,3	50,0	100	88,88
Kandangan	83,3	44,8	90	75
Sungai Raya	96,3	60,8	76	84,16
Simpur	92,9	44,4	93	900
Kalumpang	100	50,0	60	100
Daha Selatan	92,9	50,0	82	80
Daha Barat <sup>1)</sup>	-	-	100	-
Daha Utara	90,9	52,0	88	93,75

Catatan/Note: <sup>1)</sup> Di Kecamatan Daha Barat Tidak Ada Kepolisian Sektor/In Daha Barat Subdistrict there is no Subdistrict Police Office

Sumber/ Source: Polisi Resort Hulu Sungai Selatan/ Police Resort of Hulu Sungai Selatan Regency

**Jumlah Tindak Pidana yang Dilaporkan dan Diselesaikan Menurut Jenis Tindak Pidana di Kabupaten Hulu Sungai Selatan, 2019**

**Tabel 4.4.3**  
**Table**

**Number of Reported and Cleared Criminal Cases by Type of Cases in Hulu Sungai Selatan Regency, 2019**

<b>Jenis Tindak Pidana</b> <b>Type of Case</b>	<b>Dilaporkan</b> <b>Reported</b>	<b>Diselesaikan</b> <b>Cleared</b>
(1)	(2)	(3)
1. Pembunuhan	2	2
2. Penganiayaan Berat (ANIRAT)	16	12
3. Pencurian dengan Pemberatan (CURAT)	13	8
4. Pencurian dengan Kekerasan (CURAS)	2	2
5. Curanmor R2	15	10
6. Curanmor R4	-	-
7. Kebakaran/Pembakaran	4	4
8. Perjudian	10	10
9. Pencurian Biasa (CURBIS)	12	8
10. Pemerkosaan/Perjinahan/Pencabulan	1	1
11. Penggelapan	9	6
12. Penipuan	2	3
13. Penganiayaan Ringan (ANIRING)	14	8
14. Bawa Sajam/Lahgun Sajam	38	38
15. Pengancaman	2	2
16. Kekerasan Dalam Rumah Tangga (KDRT)	-	-
17. Penemuan Mayat	5	5
18. Setrum Ikan Bukan Illegal Fishing	9	9
19. Percobaan Pencurian dengan Kekerasan	-	-
20. Pengeroyokan	2	1
21. UU Perlindungan Anak	-	-
22. Tipiring	4	4
23. Mengedarkan obat keras/tidak memiliki izin pengedaran	21	20
24. Penembakan	-	-
25. Melarikan anak dibawah umur	-	-
26. Persetubuhan dibawah umur	4	1
27. Pencabulan dibawah umur	-	-
28. Narkotika	78	80
29. Illegal logging	2	2
30. BBM ilegal	4	4
31. Dengan Kekerasan Melawan Petugas	-	-
32. Korupsi	2	1
33. Pencemaran Nama Baik (UU ITE)	1	-
34. Penangkapan Satwa yang dilindungi	-	-
35. Illegal Mining	-	-
36. Percobaan Perkosaan	-	-
<b>Jumlah/Total</b>	<b>272</b>	<b>241</b>

Sumber/  
Source:

Polisi Resort Hulu Sungai Selatan/ Police Resort of Hulu Sungai Selatan Regency

**Tabel**  
**Table** 4.4.4

**Jumlah Kecelakaan, Kerugian Material, dan Korban Menurut Bulan di Kabupaten Hulu Sungai Selatan, 2019**  
**Number of Accident, Financial Loss, and Victims by Month in Hulu Sungai Selatan Regency, 2019**

Bulan Month	Jumlah Kecelakaa n Number of Accident	Kerugian Material Financial Loss (rupiah)	Kondisi Korban Victims Condition		
			Meninggal Death	Luka Berat Seriously Injured	Luka Ringan Wound
(1)	(2)	(3)	(4)	(5)	(6)
Januari/January	4	7 000 000	3	-	2
Februari/February	4	2 100 000	1	-	4
Maret/March	7	8 500 000	2	1	9
April/April	8	38 200 000	4	-	8
Mei/May	4	9 200 000	1	-	6
Juni/June	2	10 500 000	2	1	-
Juli/July	3	3 700 000	1	-	5
Agustus/August	5	11 600 000	1	1	7
September/September	5	2 150 000	2	-	5
Oktober/October	5	18 600 000	3	1	3
November/November	-	-	-	-	-
Desember/December	9	6 600 000	3	2	8
<b>Jumlah/Total</b>	<b>56</b>	<b>118 150 000</b>	<b>23</b>	<b>6</b>	<b>57</b>

Sumber/  
Source:

Polisi Resort Hulu Sungai Selatan/ Police Resort of Hulu Sungai Selatan Regency



**Tabel 4.4.5** Jumlah Tindak Pidana Khusus yang Diterima dan Diselesaikan Menurut Jenis Tindak Pidana di Kejaksaan Negeri Kab. Hulu Sungai Selatan, 2019  
*Number of Accepted and Completed Special Case by Type of Case in District Prosecutor of Hulu Sungai Selatan Regency, 2019*

Jenis Tindak Pidana Type of Case	Sisa Tahun 2018 Remains From 2018	Diterima Tahun Ini Accepted This Year	Jumlah Perkara Number of Cases	Diselesaikan Tahun ini Completed This Year	Sisa Tahun ini Remains This Year
(1)	(2)	(3)	(4)	(5)	(6)
Umum	-	-	-	-	-
Ekonomi	-	-	-	-	-
Subversi	-	-	-	-	-
Korupsi :	-	-	-	-	-
a. Penyelidikan	-	-	-	-	-
b. Penyidikan	-	-	-	-	-
Narkotika	-	-	-	-	-
Imigrasi	-	-	-	-	-
Sajam	-	-	-	-	-
Perikanan	-	-	-	-	-
Lain-lain (Psikotropika UU No. 5 Tahun 1997)	-	-	-	-	-
<b>Jumlah/Total</b>	-	-	-	-	-

Sumber /Source: Kejaksaan Negeri Kab. Hulu Sungai Selatan /District Prosecutor of Hulu Sungai Selatan Regency

**Tabel 4.4.6** Jumlah Tindak Pidana Umum yang Diterima dan Diselesaikan Menurut Bulan di Kejaksaan Negeri Kab. Hulu Sungai Selatan, 2019  
**Table** Number of Accepted and Completed General Case by Month in District Prosecutor of Hulu Sungai Selatan Regency, 2019

Bulan Month	Sisa Bulan Lalu Remains From Previous Month	Diterima Accepted	Jumlah Perkara Number of Cases	Diselesaikan Tahun ini Completed This Year	Sisa Bulan ini Remains This Month
(1)	(2)	(3)	(4)	(5)	(6)
Januari/January	15	4	17	19	23
Februari/February	16	9	16	25	30
Maret/March	24	11	29	35	19
April/April	26	15	30	41	19
Mei/May	18	21	18	20	27
Juni/June	29	4	12	33	25
Juli/July	22	17	41	39	19
Agustus/August	30	11	30	41	20
September/September	35	6	22	41	22
Oktober/October	51	8	22	59	42
November/November	11	18	39	29	25
Desember/December	13	16	16	29	15

Sumber /Source: Kejaksaan Negeri Kab. Hulu Sungai Selatan /District Prosecutor of Hulu Sungai Selatan Regency

**Tabel 4.4.7** Jumlah Tindak Pidana Umum yang Diterima dan Diselesaikan Menurut Jenis Tindak Pidana di Kejaksaan Negeri Kab. Hulu Sungai Selatan, 2019  
*Number of Accepted and Completed Special Case by Type of Case in District Prosecutor of Hulu Sungai Selatan Regency, 2019*

Jenis Tindak Pidana <i>Type of Case</i>	Sisa Tahun 2018 <i>Remains From 2018</i>	Diterima Tahun Ini <i>Accepted This Year</i>	Jumlah Perkara <i>Number of Cases</i>	Diselesaikan Tahun ini <i>Completed This Year</i>	Sisa Tahun ini <i>Remains This Year</i>
(1)	(2)	(3)	(4)	(5)	(6)
Umum	-	-	-	-	-
Ekonomi	-	-	-	-	-
Subversi	-	-	-	-	-
Korupsi :	-	-	-	-	-
Narkotika	5	98	103	84	19
Imigrasi	-	-	-	-	-
Sajam	2	36	38	45	-
Perikanan	-	-	-	-	-
Lain-lain (Psikotropika UU No. 5 Tahun 1997)	-	9	9	9	-
<b>Jumlah/Total</b>	<b>7</b>	<b>143</b>	<b>150</b>	<b>138</b>	<b>19</b>

Sumber /Source: Kejaksaan Negeri Kab. Hulu Sungai Selatan /District Prosecutor of Hulu Sungai Selatan Regency

**Tabel 4.4.8** Jumlah Perkara Pidana dan Perdata di Pengadilan Negeri Kandangan Kabupaten Hulu Sungai Selatan, 2019  
**Table** *Number of Penal Law and Civil Law Cases in District Court Kandangan of Hulu Sungai Selatan Regency, 2019*

Jenis Perkara <i>Type of Cases</i>	Diterima <i>Accepted</i>	Diselesaikan <i>Verdict</i>
(1)	(2)	(3)
<b>Perkara Pidana</b>		
Biasa	273	240
Singkat	-	-
Ringan	45	45
Pelanggaran/Lalu Lintas	3 572	3 572
<b>Perkara Perdata</b>		
Gugatan	4	3
Permohonan	141	141
Konsinyasi	-	-

Sumber/Source: Pengadilan Negeri Kelas I B Kandangan Kabupaten Hulu Sungai Selatan/District Court of Hulu Sungai Selatan Regency

Tabel  
Table

4.4.9

**Jumlah Narapidana Menurut Bulan dan Lamanya Hukuman di Kabupaten Hulu Sungai Selatan, 2019**

*Number of Convict by Month and Punishment Period in Hulu Sungai Selatan Regency, 2019*

Bulan Month	Seumur Hidup Life Sentence	< 1 Tahun < 1 year	>1 Tahun > 1 year	Jumlah Total
(1)	(2)	(3)	(4)	(5)
Januari/January	-	32	133	165
Februari/February	-	20	15	35
Maret/March	-	5	12	17
April/April	-	15	12	27
Mei/May	-	12	19	31
Juni/June	-	12	12	24
Juli/July	-	8	37	45
Agustus/August	-	16	15	31
September/September	-	10	12	22
Oktober/October	-	25	22	47
November/November	-	6	31	37
Desember/December	-	9	9	18
<b>Jumlah/Total</b>	-	169	326	495

Sumber /Source:

Rumah Tahanan Negara Kandungan /Detention Center Kandungan

Tabel  
Table 4.4.10

**Jumlah Narapidana Menurut Bulan, Tingkat Usia, dan Jenis Kelamin Kabupaten Hulu Sungai Selatan, 2019**  
**Number of Convict by Month, Age Group, and Sex in Hulu Sungai Selatan Regency, 2019**

Kecamatan Subdistrict	Dewasa Adult		Remaja Teenager		Anak-Anak Children	
	Laki-laki Male	Wanita Female	Laki-laki Male	Wanita Female	Laki-laki Male	Wanita Female
(1)	(2)	(3)	(4)	(5)	(6)	(7)
Januari/January	144	3	8	-	6	-
Februari/February	35	1	2	-	-	-
Maret/March	21	-	-	-	-	-
April/April	24	1	2	-	3	-
Mei/May	34	2	2	-	-	-
Juni/June	22	-	1	-	1	-
Juli/July	48	1	-	-	-	-
Agustus/August	30	2	2	-	-	-
September/September	21	-	1	-	1	-
Oktober/October	48	1	-	-	-	-
November/November	38	1	1	-	1	-
Desember/December	19	-	1	-	-	-
<b>Jumlah/Total</b>	<b>484</b>	<b>12</b>	<b>20</b>	<b>-</b>	<b>12</b>	<b>-</b>

Sumber /Source:

Rumah Tahanan Negara Kandangan /Detention Center Kandangan

**Tabel 4.4.11** Jumlah Narapidana Menurut Bulan, Jenis Pidana, dan Jenis Kelamin Kabupaten Hulu Sungai Selatan, 2019  
**Number of Prisoner by Month, Punishment Type, and Sex in Hulu Sungai Selatan Regency, 2019**

Kecamatan Subdistrict	Penjara Imprisonment		Kurungan Pengganti Denda Substitute Punishment		Jumlah Total	
	Laki- laki Male	Wanita Female	Laki- laki Male	Wanita Female	Laki- laki Male	Wanita Female
(1)	(2)	(3)	(4)	(5)	(6)	(7)
Januari/January	149	3	9	-	158	3
Februari/February	34	1	3	-	37	1
Maret/March	17	-	4	-	21	-
April/April	26	1	3	-	29	1
Mei/May	31	-	5	2	36	2
Juni/June	24	-	-	-	24	-
Juli/July	45	1	3	-	48	1
Agustus/August	29	2	3	-	32	2
September/September	22	-	1	-	23	-
Oktober/October	46	-	2	-	48	-
November/November	36	1	4	-	40	1
Desember/December	18	-	2	-	20	-
<b>Jumlah/Total</b>	<b>477</b>	<b>9</b>	<b>39</b>	<b>2</b>	<b>516</b>	<b>11</b>

Sumber /Source: Rumah Tahanan Negara Kandungan /Detention Center Kandungan

**Tabel 4.4.12** Jumlah Pecandu Narkoba yang Melapor di Badan Narkotika Nasional Kabupaten Hulu Sungai Selatan Menurut Kelompok Umur, 2019  
*Number of Drug Addicts Reported in National Narcotics Agency of Hulu Sungai Selatan Regency by Age Group, 2019*

Kelompok Umur <i>Age Groups</i>	Jumlah <i>Total</i>	Persentase <i>Percentage</i>
(1)	(2)	(3)
0 - 15	11	25,58
16 - 19	9	20,93
20 - 24	8	18,60
25 - 40	11	25,58
41 - 59	4	9,31
60 - 79	-	-
80 >	-	-
<b>Jumlah/Total</b>	<b>43</b>	<b>100</b>

Sumber /Source:

Badan Narkotika Nasional Kabupaten Hulu Sungai Selatan /*National Narcotics Agency of Hulu Sungai Selatan Regency*



**Jumlah Pecandu Narkoba yang Melapor di Badan Narkotika Nasional Kabupaten Hulu Sungai Selatan Menurut Tingkat Pendidikan Tertinggi yang Ditamatkan, 2019**  
**Tabel 4.4.13**  
**Table** *Number of Drug Addicts Reported in National Narcotics Agency of Hulu Sungai Selatan Regency by Educational Attainment , 2019*

<b>Pendidikan Tertinggi yang Ditamatkan</b> <i>Educational Attainment</i>	<b>Jumlah Total</b>	<b>Persentase Percentage</b>
(1)	(2)	(3)
Tidak/Belum Pernah Sekolah/ <i>No Schooling</i>	1	2,33
Sekolah Dasar Sederajat/ <i>Primary School</i>	12	27,91
Sekolah Menengah Pertama Sederajat/ <i>Junior High School</i>	10	23,25
Sekolah Menengah Atas Sederajat/ <i>Senior High School</i>	13	30,23
Diploma I/II/III/Akademi Diploma I/II/III/Academy	4	9,30
S1/ <i>Bachelor</i>	3	6,98
S2/ <i>Master</i>	-	-
S3/ <i>Doctor</i>	-	-
<b>Jumlah/Total</b>	<b>43</b>	<b>100</b>

Sumber /Source: Badan Narkotika Nasional Kabupaten Hulu Sungai Selatan /National Narcotics Agency of Hulu Sungai Selatan Regency

**Tabel 4.4.14** Jumlah Pecandu Narkoba yang Melapor di Badan Narkotika Nasional Kabupaten Hulu Sungai Selatan Menurut Jenis Pekerjaan, 2019  
*Number of Drug Addicts Reported in National Narcotics Agency of Hulu Sungai Selatan Regency by Type of Work, 2019*

Jenis Pekerjaan <i>Type of Work</i>	Jumlah <i>Total</i>	Persentase <i>Percentage</i>
(1)	(2)	(3)
PNS	3	6,98
Swasta	1	2,32
Wiraswasta	8	18,60
Polisi	3	6,98
TNI	-	-
Petani	-	-
Mahasiswa	2	4,65
Pelajar	14	32,56
Buruh	-	-
Pengangguran	12	27,91
<b>Jumlah/Total</b>	<b>43</b>	<b>100</b>

Sumber /Source: Badan Narkotika Nasional Kabupaten Hulu Sungai Selatan /National Narcotics Agency of Hulu Sungai Selatan Regency

**Tabel 4.4.15** Jumlah Pecandu Narkoba yang Melapor di Badan Narkotika Nasional Kabupaten Hulu Sungai Selatan Menurut Jenis Zat Kandungan, 2019  
*Number of Drug Addicts Reported in National Narcotics Agency of Hulu Sungai Selatan Regency by Type of Substance, 2019*

Jenis Zat Kandungan <i>Type of Substance</i>	Jumlah <i>Total</i>
(1)	(2)
Shabu	113
Ganja	-
Ekstasi	-
Tembakau Gorila	-
Carnophen	-
Lem Fox	2
Dexstro	1
Kodein	-
Lain-lain	21
<b>Jumlah/Total</b>	<b>43</b>

Sumber /Source: Badan Narkotika Nasional Kabupaten Hulu Sungai Selatan /National Narcotics Agency of Hulu Sungai Selatan Regency

#### 4.5 KEMISKINAN DAN PEMBANGUNAN MANUSIA POVERTY AND HUMAN DEVELOPMENT

**Tabel 4.5.1** Garis Kemiskinan, Penduduk Miskin, dan Gini Rasio di Kabupaten Hulu Sungai Selatan, 2010–2019  
*Poverty Line, Number of Poor People, and Gini Ratio in Hulu Sungai Selatan Regency, 2010–2019*

Tahun Year	Garis Kemiskinan Poverty Line (rupiah)	Penduduk Miskin Number of Poor People		Gini Rasio Gini Ratio
		Jumlah Total (ribuan)	Persentase Percentage	
(1)	(2)	(3)	(4)	(5)
2010	256 878	16,304	7,66	0,229
2011	279 594	15,761	7,25	0,345
2012	305 283	15,146	6,90	0,295
2013	332 312	14,836	6,67	0,264
2014	351 691	15,233	6,77	0,269
2015	365 097	14,590	6,45	0,312 <sup>r</sup>
2016	409 235	14,420	6,29	0,355
2017	431 296	13,450	5,80	0,336
2018	444 455	12,224	5,21	0,317
2019	461.581	12,636	5,33	...

Catatan/Note: <sup>r</sup> Angka diperbaiki/Revised figures

Sumber/Source: Badan Pusat Statistik Kabupaten Hulu Sungai Selatan, Susenas/BPS-Statistics of Hulu Sungai Selatan Regency, National Socio Economic Survey

**Tabel** 4.5.2 **Indeks Kedalaman Kemiskinan dan Indeks Keparahan Kemiskinan di Kabupaten Hulu Sungai Selatan, 2012–2019**  
**Table** *Poverty Gap Index and Poverty Severity Index in Hulu Sungai Selatan Regency, 2012–2019*

<b>Tahun</b> <i>Year</i>	<b>Indeks Kedalaman Kemiskinan</b> <i>Poverty Gap Index</i>	<b>Indeks Keparahan Kemiskinan</b> <i>Poverty Severity Index</i>
(1)	(2)	(3)
2012	0,72	0,13
2013	0,87	0,17
2014	0,93	0,23
2015	0,61	0,09
2016	0,88	0,21
2017	0,70	0,14
2018	0,71	0,18
2019	0,72	0,15

Sumber/Source: Badan Pusat Statistik Kabupaten Hulu Sungai Selatan, Susenas/BPS-Statistics of Hulu Sungai Selatan Regency, National Socio Economic Survey

Tabel  
Table

4.5.3

**Jumlah Penerima Program Usaha Ekonomi Produktif dan Rumah Sejahtera Menurut Kecamatan di Kabupaten Hulu Sungai Selatan, 2019**  
*Number of Recipient of Productive Economic Enterprises and Prosperous Homes by Subdistrict in Hulu Sungai Selatan Regency, 2019*

Kecamatan Subdistrict	Jumlah Penerima Program Number of Recipient	
	Usaha Ekonomi Produktif Productive Economic Enterprises	Rumah Sejahtera Prosperous Homes
(1)	(2)	(3)
Padang Batung	45	51
Loksado	4	38
Telaga Langsat	13	24
Angkinang	5	20
Kandangan	29	4
Sungai Raya	9	52
Simpur	2	56
Kalumpang	4	61
Daha Selatan	8	46
Daha Barat	1	29
Daha Utara	-	32
<b>Hulu Sungai Selatan</b>	<b>120</b>	<b>381</b>

Sumber /Source: Dinas Sosial Kabupaten Hulu Sungai Selatan /Social Services of Hulu Sungai Selatan Regency

**Tabel 4.5.4** Jumlah Penyandang Masalah Kesejahteraan Sosial (PMKS) di Kabupaten Hulu Sungai Selatan, 2019  
**Table 4.5.4** Number of of Social Welfare Problem in Hulu Sungai Selatan Regency, 2019

Penyandang Masalah Kesejahteraan Sosial (PMKS) (1)	Jumlah Total (2)
1. Anak Balita Telantar	-
2. Anak Telantar	579
3. Anak yang Berhadapan Dengan Hukum	-
4. Anak Jalanan	20
5. Anak dengan Kedisabilitasan	80
6. Anak yang Menjadi Korban Tindak Kekerasan atau diperlakukan Salah	-
7. Anak yang Memerlukan Perlindungan Khusus	-
8. Lanjut Usia Terlantar	601
9. Penyandang Disabilitas	143
10. Tuna Susila	-
11. Gelandangan	1
12. Pengemis	35
13. Pemulung	2
14. Kelompok Minoritas	25
15. Bekas Warga Binaan Pemasyarakatan	25
16. Orang dengan HIV/AIDS	-
17. Korban Penyalah Gunaan Napza	25
18. Korban Traficking	-
19. Korban Tindak Kekerasan	-
20. Pekerja Migran Bermasalah Sosial	-
21. Korban Bencana Alam	-
22. Korban Bencana Sosial	-
23. Perempuan Rawan Sosial Ekonomi	40
24. Fakir Miskin	-
25. Keluarga Bermasalah Sosial Psikologis	-
26. Komunitas Adat Terpencil	-

Sumber /Source: Dinas Sosial Kabupaten Hulu Sungai Selatan /Social Services of Hulu Sungai Selatan Regency

**Tabel 4.5.5** Jumlah Panti Asuhan dan Anak Asuh di Kabupaten Hulu Sungai Selatan, 2019  
**Table 4.5.5** *Number of Orphanages and Children in Care Every in Hulu Sungai Selatan Regency, 2019*

Kecamatan Subdistrict	Panti Asuhan Orphanages	Anak Asuh Foster Children		Jumlah Total
		Laki-laki Male	Perempuan Female	
(1)	(2)	(3)	(4)	(5)
Padang Batung	1	42	-	42
Loksado	-	-	-	-
Telaga Langsat	1	9	-	9
Angkinang	1	12	28	40
Kandangan	6	163	59	222
Sungai Raya	2	20	34	54
Simpur	-	-	-	-
Kalumpang	-	-	-	-
Daha Selatan	2	61	45	106
Daha Barat	-	-	-	-
Daha Utara	4	130	54	184
<b>Hulu Sungai Selatan</b>	<b>17</b>	<b>437</b>	<b>220</b>	<b>657</b>

Sumber /Source: Dinas Sosial Kabupaten Hulu Sungai Selatan /Social Services of Hulu Sungai Selatan Regency



**Tabel  
Table** 4.5.6

**Potensi Sumber Kesejahteraan Sosial (PSKS) di Kabupaten  
Hulu Sungai Selatan, 2019**  
*Potential Sources of Sosial Welfare in Hulu Sungai Selatan  
Regency, 2019*

Kecamatan Subdistrict	Pekerja Sosial Profesional	Tagana	Pekerja Sosial Masyarakat (PSM)			Jumlah
			Pratama	Madya	Utama	
(1)	(2)	(3)	(4)	(5)	(6)	(7)
Padang Batung	-	...	3	5	1	9
Loksado	-	...	1	1	-	2
Telaga Langsat	-	...	3	4	2	9
Angkinang	-	...	1	3	2	6
Kandangan	-	...	-	2	6	8
Sungai Raya	-	...	-	3	1	4
Simpur	-	...	2	4	4	10
Kalumpang	-	...	25	-	4	29
Daha Selatan	-	...	-	3	1	4
Daha Barat	-	...	1	-	1	2
Daha Utara	-	...	-	5	-	5
<b>Hulu Sungai Selatan</b>	-	76	<b>36</b>	<b>30</b>	<b>22</b>	<b>88</b>

Lanjutan Tabel/Continued Table 4.5.6

Kecamatan Subdistrict	LKSA <sup>1)</sup>	Klasifikasi Karang Taruna			Jumlah
		Tumbuh	Berkembang	Maju	
(1)	(8)	(9)	(10)	(11)	(12)
Padang Batung	1	17	3	-	20
Loksado	-	6	4	1	11
Telaga Langsat	1	5	6	-	11
Angkinang	1	10	1	-	11
Kandangan	6	12	5	1	18
Sungai Raya	2	16	2	-	18
Simpur	-	11	-	-	11
Kalumpang	-	-	9	-	9
Daha Selatan	2	14	2	-	16
Daha Barat	-	7	-	-	7
Daha Utara	4	19	-	-	19
<b>Hulu Sungai Selatan</b>	<b>17</b>	<b>117</b>	<b>32</b>	<b>2</b>	<b>151</b>

Catatan/Note:

<sup>1)</sup> Lembaga Kesejahteraan Sosial Anak

Lanjutan Tabel/Continued Table 4.5.6

<b>Kecamatan Subdistrict</b>	<b>LK3<sup>2)</sup></b>	<b>KP<sup>3)</sup></b>	<b>WKSBM<sup>4)</sup></b>	<b>WPKS<sup>5)</sup></b>	<b>PS<sup>6)</sup></b>	<b>TKSK<sup>7)</sup></b>	<b>Dunia Usaha</b>
(1)	(13)	(14)	(15)	(16)	(17)	(18)	(19)
Padang Batung	-	-	10	-	-	1	-
Loksado	-	-	-	-	1	1	-
Telaga Langsat	-	-	-	-	-	1	-
Angkinang	-	-	2	-	-	1	-
Kandangan	1	-	2	-	1	1	5
Sungai Raya	-	-	1	-	2	1	-
Simpur	-	-	1	-	-	1	-
Kalumpang	-	-	6	-	2	1	-
Daha Selatan	-	-	1	-	-	1	-
Daha Barat	-	-	-	-	-	1	-
Daha Utara	-	-	-	-	1	1	-
<b>Hulu Sungai Selatan</b>	<b>1</b>	<b>-</b>	<b>23</b>	<b>-</b>	<b>7</b>	<b>11</b>	<b>5</b>

Catatan/Note:

<sup>2)</sup> Lembaga Konsultasi Kesejahteraan Keluarga

<sup>3)</sup> Keluarga Pioner

<sup>4)</sup> Wahana Kesejahteraan Sosial Berbasis Masyarakat

<sup>5)</sup> Wanita Pemimpin Kesejahteraan Sosial

<sup>6)</sup> Penyuluh Sosial

<sup>7)</sup> Tenaga Kesejahteraan Sosial Kecamatan

Sumber /Source:

Dinas Sosial Kabupaten Hulu Sungai Selatan /Social Services of Hulu Sungai Selatan Regency

**Tabel 4.5.7**  
**Indeks Pembangunan Manusia (IPM) dan Indikatornya Kabupaten Hulu Sungai Selatan, 2010–2019**  
**Human Development Index (HDI) and It's Indicator Hulu Sungai Selatan Regency, 2010–2019**

Tahun Year	Angka Harapan Hidup Life Expectancy Rate (tahun)	Harapan Lama Sekolah Expected Years of Schooling (tahun)	Rata-rata Lama Sekolah Mean Years of Schooling (tahun)	Pengeluaran Per Kapita Expenditure Per Capita (ribu rupiah/jiwa/tahun)	IPM HDI	Peringkat IPM at IPM HDI Rank
(1)	(2)	(3)	(4)	(5)	(6)	(7)
2010	62,94	10,42	7,04	10 464	62,80	11
2011	63,16	10,72	7,05	10 696	63,44	10
2012	63,36	11,04	7,05	10 867	64,03	10
2013	63,55	11,35	7,05	11 006	64,59	10
2014	63,64	11,68	7,21	11 077	65,25	10
2015	64,14	11,83	7,67	11 161	66,31	10
2016	65,38	12,02	7,68	11 623	67,52	6
2017	65,39	12,05	7,71	11 890	67,80	7
2018	65,59	12,07	7,72	12 535	68,41	7
2019	65,82	12,10	7,74	12 835	68,80	9

Sumber /Source:

Badan Pusat Statistik Kabupaten Hulu Sungai Selatan, Susenas /BPS-Statistics of Hulu Sungai Selatan Regency, National Socio Economic Survey

**Tabel 4.5.8** Indeks Pembangunan Gender (IPG), Indeks Pemberdayaan Gender (IDG) dan Komponennya Kabupaten Hulu Sungai Selatan, 2017–2019  
*Gender Development Index (GDI), Gender Empowerment Measure (GEM) and It's Components Hulu Sungai Selatan Regency, 2017–2019*

Komponen Component	2017	2018	2019
(1)	(2)	(3)	(4)
<b>Indeks Pembangunan Gender (IPG) Gender Development Index (GDI)</b>	<b>89,07</b>	<b>...</b>	<b>89,21</b>
Angka Harapan Hidup Laki-Laki <i>Life Expectancy Rate Male</i> (tahun)	63,40	...	63,83
Angka Harapan Hidup Perempuan <i>Life Expectancy Rate Female</i> (tahun)	67,25	...	67,70
Harapan Lama Sekolah Laki-Laki <i>Expected Years of Schooling Male</i> (tahun)	11,90	...	12,03
Harapan Lama Sekolah Perempuan <i>Expected Years of Schooling Female</i> (tahun)	12,57	...	12,61
Rata-rata Lama Sekolah Laki-Laki <i>Mean Years of Schooling Male</i> (tahun)	7,96	...	8,09
Rata-rata Lama Sekolah Perempuan <i>Mean Years of Schooling Female</i> (tahun)	7,42	...	7,48
Pengeluaran Per Kapita Laki-Laki <i>Expenditure Per Capita Male</i> (ribu rupiah/jiwa /tahun)	17 378	...	18 864
Pengeluaran Per Kapita Perempuan <i>Expenditure Per Capita Female</i> (ribu rupiah/jiwa /tahun)	7 928	...	8 664
<b>Indeks Pemberdayaan Gender (IDG) Gender Empowerment Measure (GEM)</b>	<b>61,10</b>	<b>60,48</b>	<b>...</b>
Keterlibatan Perempuan di Parlemen <i>Women's Involvement in Parliament</i> (%)	13,33	13,33	...
Perempuan sebagai Tenaga Profesional <i>Women as Professional Workers</i> (%)	53,25	58,89	...
Sumbangan Pendapatan Perempuan <i>Contribution of Female Income</i> (%)	26,74	26,84	...

Sumber /Source: Badan Pusat Statistik Kabupaten Hulu Sungai Selatan, Susenas /BPS-Statistics of Hulu Sungai Selatan Regency, National Socio Economic Survey

<https://hulusungaiselatankab.bps.go.id>

# BAB

# V

Pertanian, Kehutanan, Peternakan dan Perikanan

*Agriculture, Forestry, Livestock, and Fishery*

**Empat Terbesar Produksi Buah-buahan dan Sayuran, 2019**  
*The Most Production of Fruits and Vegetables 2019*

**Pisang**  
23 269

**Jeruk**  
12 026



**Rambutan**  
10 055

**Manggis**  
9 713

**Populasi Ternak dan Unggas di Kabupaten Hulu Sungai Selatan 2019**  
*Livestock and Poultry Population in Hulu Sungai Selatan Regency, 2019*

**Sapi Potong**  
*Beef Cattle*  
5 235



**Ayam Kampung**  
*Native Chicken*  
1 270 787



**Kambing**  
*Goat*  
2 804

**Itik**  
*Duck*  
834 161



<https://hulusungaiselatankab.bps.go.id>



**PENJELASAN TEKNIS**

**TECHNICAL NOTES**

1. **Tanaman sayuran dan buah-buahan semusim**

**Tanaman sayuran semusim** adalah tanaman sumber vitamin, garam mineral dan lain-lain yang dikonsumsi dari bagian tanaman yang berupa daun, bunga, buah, dan umbinya, yang berumur kurang dari satu tahun.

**Tanaman buah-buahan semusim** adalah tanaman sumber vitamin, garam mineral, dan lain-lain yang dikonsumsi dari bagian tanaman yang berupa buah, berumur kurang dari satu tahun, tidak berbentuk pohon/rumpun tetapi menjalar dan berbatang lunak.

2. **Tanaman buah-buahan dan sayuran tahunan**

**Tanaman buah-buahan tahunan** adalah tanaman sumber vitamin, garam mineral, dan lain-lain yang dikonsumsi dari bagian tanaman yang berupa buah dan merupakan tanaman tahunan.

**Tanaman sayuran tahunan** adalah tanaman sumber vitamin, garam mineral, dan lain-lain yang dikonsumsi dari bagian tanaman yang berupa daun dan atau buah

1. **Seasonal vegetable and fruit plants**

*Seasonal vegetable plants are plants which are the sources of vitamin, mineral salt, etc, consumed from the part of the plant in the form of leaf, flower, fruit, and root with the age of less than one year.*

*Seasonal fruit plants are plants which are the sources of vitamin, mineral salt, etc, consumed from the part of the plant in the form of fruits. These plants are creeps with the age of less than one year.*

2. **Annual fruit and vegetable plants**

*Annual fruit plants are plants which are the sources of vitamin, contained mineral salt, etc, consumed from the part of plant in the form of fruit and more than one year of age.*

*Annual vegetable plants are plants which are the sources of vitamin, contained mineral salt, etc,*

yang berumur lebih dari satu tahun.

3. **Luas panen tanaman**

**hortikultura** adalah luas tanaman sayuran, buah-buahan, biofarmaka, dan tanaman hias yang diambil hasilnya/dipanen pada periode pelaporan.

4. **Luas panen untuk tanaman**

**sayuran** adalah luas tanaman yang dipanen sekaligus/habis/dibongkar dan luas tanaman yang dipanen berkali-kali (lebih dari satu kali)/belum habis.

**Tanaman yang dipanen sekaligus/**

**habis/dibongkar** adalah tanaman yang sehabis panen langsung dibongkar/dicabut, terdiri dari bawang merah, bawang putih, bawang daun, kentang, kol/kubis, kembang kol, petersai/sawi, wortel, lobak, dan kacang merah.

**Tanaman yang dipanen berkali-kali (lebih dari satu kali)/belum**

**habis** adalah tanaman yang pemanenannya lebih dari satu kali dan biasanya dibongkar apabila panen terakhir sudah tidak memadai lagi, terdiri dari: kacang panjang, cabe besar, cabe rawit, jamur, tomat, terung, buncis, ketimun, labu siam, kangkung,

*consumed from the part of the plant in the form of vegetable and more than one year of age.*

3. **Harvested area of horticulture** is area which vegetable, fruit, medicinal and ornamental plant of crop harvested during the period of report.

4. **Harvested area of vegetables** is area of entirely plant harvested/demolished and plant harvested several times/undemolished.

**Entirely plants harvested/demolished** are plants usually harvested once and demolished to be substituted by other plants, consisting of: shallots, garlic, leeks, potato, cabbage, cauli flower, mustard green, carrots, chinese radish, and red kidney beans.

**Plants harvested several times/undemolished** are plants usually harvested more than once and demolished in the case that the last harvest was economically not profitable. They consist of : yard long beans, chili, small chili, mushroom, tomatoes, egg plant, french beans, cucumber, pumpkin/chajota, swamp cabbage, spinach, melon, watermelon, and

bayam, melon, semangka, dan blewah.

*blewah.*

5. **Produksi hortikultura** adalah hasil menurut bentuk produk dari setiap tanaman sayuran, buah-buahan, biofarmaka dan tanaman hias yang diambil berdasarkan luas yang dipanen/tanaman yang menghasilkan pada bulan/triwulan laporan.
6. **Bentuk produksi perkebunan** adalah; karet kering (karet), daun kering (teh dan tembakau), biji kering (kopi dan coklat), kulit kering (kayu manis dan kina), serat kering (rami), bunga kering (cengkeh), refined sugar (tebu dari perkebunan besar), gula mangkok (tebu dari perkebunan rakyat), ekuivalen kopra (kopra), biji dan bunga (pala) serta minyak daun (sereh).
7. **Kawasan hutan** adalah wilayah tertentu yang berupa hutan, yang ditunjuk dan atau ditetapkan oleh pemerintah untuk dipertahankan keberadaannya sebagai hutan tetap. Hal ini untuk menjamin kepastian hukum mengenai status kawasan hutan, letak batas dan luas suatu wilayah tertentu yang sudah ditunjuk menjadi kawasan

5. **Horticulture production** is the standard production quantity form of vegetable, fruit, medicinal and ornamental plant based on harvested area/the number of production plants reported monthly/quarterly.
6. **Production of estates crops** are follows: dry rubber (rubber); dry leaves (tea and tobacco); dry beans (coffee and cocoa); dry bark (cassia vera and cinchona); dry fibre (rosella); dry flowers/buds (cloves); refined sugar (sugar cane from estate); cup sugar (sugar cane from smallholders); copra (copra); seeds and buds (nutmeg); and leaf oil (citronella).
7. **Forest Area** is a specific territory of forest ecosystem determined and or decided by the government as a permanent forest. Such decision is important to maintain the size of forest area and to ensure its legitimation and boundary demarcation of permanent forest.

hutan tetap.

8. **Hutan Konservasi** adalah kawasan hutan dengan ciri khas tertentu, yang mempunyai fungsi pokok pengawetan keanekaragaman tumbuhan dan satwa serta ekosistemnya.

9. **Hutan Lindung** adalah kawasan hutan yang mempunyai fungsi pokok sebagai perlindungan sistem penyangga kehidupan untuk mengatur tata air, mencegah banjir, mengendalikan erosi, mencegah intrusi air laut, dan memelihara kesuburan tanah.

10. **Hutan Produksi** adalah kawasan hutan yang mempunyai fungsi pokok memproduksi hasil hutan. Hutan produksi terdiri dari Hutan Produksi Tetap (HP), Hutan Produksi Terbatas (HPT), dan Hutan Produksi yang dapat dikonversi.

11. Hutan Konservasi terdiri dari: Kawasan suaka alam berupa Cagar Alam (CA) dan Suaka Margasatwa (SM); kawasan pelestarian alam berupa Taman Nasional (TN), Taman Hutan Raya (THR), dan Taman Wisata Alam (TWA); Taman Buru (TB).

8. **Conservation Forest** is a forest area having specific characteristic established for the purposes of conservation of animal and plant species as well as their ecosystem.

9. **Protection Forest** is a forest area designated to serve life support system, maintain hydrological system, prevent of flood, erosion control, seawater intrusion, and maintain soil fertility.

10. **Production Forest** is a forest area designated mainly to promote sustainable forest production. Production forest is classified as permanent production forest, limited production forest, and convertible production forest.

11. Conservation Forest is divided into: Sanctuary Reserve area consists of Strict Nature Reserve and Wildlife Sanctuary. Nature conservation area consists of National Park (TN), Grand Forest

Taman Buru adalah kawasan hutan yang ditetapkan sebagai tempat wisata berburu.

Produksi hasil hutan utama yang dihasilkan dari hutan adalah kayu bulat. Produksi kayu bulat ini dihasilkan dari hutan alam melalui kegiatan perusahaan Hak Pengusahaan Hutan (HPH/IUPHHK), kegiatan ijin pemanfaatan kayu (IPK) dalam rangka pembukaan wilayah hutan, pembangunan Hutan Tanaman Industri (HTI), serta kegiatan hutan rakyat.

*Park (THR), and Nature Recreation Park (TWA);*

*Game Hunting Park (TB)*

*Game Hunting Park is forest area devoted for game hunting recreation.*

*The main product of commercial forest operation is log. The log is harvested from various sources such as natural forest granted to concessionaires (IUPHHK/HPH), land clearing activities (IPK), industrial forest plantation (HTI) and community forest.*

**12. Rumah Tangga Perikanan**

**Tangkap** adalah rumah tangga yang melakukan kegiatan penangkapan ikan/binatang air lainnya/tanaman air dengan tujuan sebagian/seluruh hasilnya untuk dijual.

12. **A capture fishery household** is a household conducting activities in catching fishes/other aquatic animals/aquatic plants, for which the products are wholly or partly to be sold.

**13. Rumah Tangga Perikanan**

**Budidaya** adalah rumah tangga yang melakukan kegiatan budidaya ikan/binatang air lainnya/tanaman air dengan tujuan sebagian/seluruh hasilnya untuk dijual.

13. An **aquaculture fishery household** is a household conducting activities in culturing fishes/other aquatic animals/aquatic plants, for which the products are wholly or partly to be sold. different types of parameters.

**ULASAN**

**DESCRIPTION**

**Hortikultura**

Pada tahun 2019 di Kabupaten Hulu Sungai Selatan tanaman sayuran yang menyumbang produksi terbesar adalah cabe besar mencapai 6.462,4 ton. Sementara penyumbang terbesar pada produksi buah adalah buah semangka dengan total 16.289,6 ton.

**Perkebunan**

Produksi pekebunan tahun 2019 di Kabupaten Hulu Sungai Selatan antara lain kelapa sawit, kelapa, karet dan kopi dan kakao. Produksi tertinggi pada tanaman kelapa sawit dan karet yaitu sebesar 9.866 dan 9.837 ton. Namun penggunaan lahan untuk tanaman karet lebih besar yaitu 15.487 ha.

**Kehutanan**

Luas hutan lindung di Kabupaten Hulu Sungai Selatan pada tahun 2019 sekitar 23.742,97 hektar, hutan produksi sekitar 33.337,42 hektar, suaka alam dan pelestarian alam sekitar 249,34 hektar. Luas hutan dan perairan keseluruhan adalah 172.257,87 hektar.

**Peternakan**

Populasi ternak besar berupa sapi di Kabupaten Hulu Sungai Selatan pada tahun 2019 adalah 5.233 ekor dan

**Horticulture**

*In 2019 Hulu Sungai Selatan Regency, red chili commodity support the largest total production reached 6,462.4 ton. Meanwhile in the same year the largest production of fruits was watermelon reached 16,289.6 ton.*

**Estates Crops**

Plantation production in 2019 in Hulu Sungai Selatan regency includes oil palm, coconut, rubber and coffee and cocoa. The highest production of oil palm and rubber is 9,866 and 9,837 tons. But the use of land for rubber plants is greater at 15,487 ha.

**Forestry**

The area of protected forests in Hulu Sungai Selatan Regency in 2019 is around 23,742.97 hectares, production forests are around 33,337.42 hectares, nature reserves and nature conservation around 249.34 hectares. The total area of forests and waters is 172,257.87 hectares.

**Livestock**

Large livestock liked cow in Hulu Sungai Selatan Regency in the year 2019 were

kerbau sebanyak 1.058 ekor, sedangkan populasi kambing dan babi yang dikelompokkan sebagai ternak kecil berturut-turut adalah 2.804 ekor dan 696 ekor. Sedangkan jenis unggas paling banyak ternak ayam kampung yang populasinya mencapai 1.270.787 ekor.

5,233 heads and buffalo were 1,058 heads, meanwhile livestock were like goat and pig which classified into small livestock were 2,804 heads and 696 heads. Meanwhile, the largest number of poultry population was native chicken i.e. 1,270,787 heads.

### **Perikanan**

Berdasarkan data Dinas Perikanan Kabupaten Hulu Sungai Selatan, secara keseluruhan jumlah produksi perikanan tangkap pada tahun 2019 sebesar 10.057,98 ton dan budidaya ikan mencapai 5.030,54 ton.

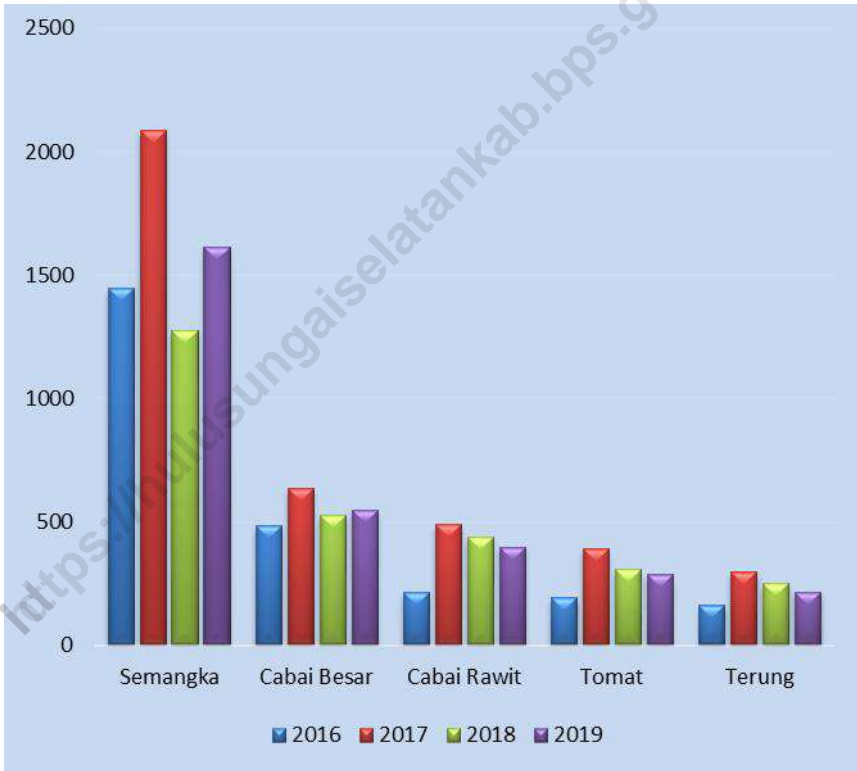
### ***Fishery***

Based on data obtained from the Fisheries Service of Hulu Sungai Selatan Regency, the total production of fish capture in 2019 was 10,057,98 ton and aquaculture was 5,030.54 ton.

**Lima Produksi Tanaman Sayuran dan Buah-Buahan Semusim  
Terbanyak Menurut Jenis Tanaman di Kabupaten Hulu Sungai  
Selatan (ton), 2016-2019**

**Gambar 5.1**  
**Picture**

*Higher Five Product of Seasonal Vegetables and Fruits by Kind Of  
Plant in Hulu Sungai Selatan Regency (ton), 2016-2019*





## 5.1 HORTIKULTURA

### HORTICULTURE

Luas Panen Tanaman Sayuran Menurut Kecamatan dan Jenis Sayuran di Kabupaten Hulu Sungai Selatan (Ha), 2018 dan 2019

Tabel 5.1.1  
Table

*Harvested Area of Vegetables by Subdistrict and Kind of Plant in Hulu Sungai Selatan Regency (Ha), 2018 and 2019*

Kecamatan Subdistrict (1)	Bawang Merah/Shallot		Cabai/Chili	
	2018 (2)	2019 (3)	2018 (4)	2019 (5)
Padang Batung	22	15	68	71
Loksado	24	2	43	52
Telaga Langsat	1	-	58	44
Angkinang	-	-	23	29
Kandangan	-	-	34	26
Sungai Raya	6	-	26	34
Simpur	2	-	30	24
Kalumpang	3	-	19	26
Daha Selatan	-	-	65	40
Daha Barat	-	-	46	29
Daha Utara	-	-	28	24
<b>Hulu Sungai Selatan</b>	<b>58</b>	<b>17</b>	<b>440</b>	<b>399</b>

Lanjutan Tabel/Continued Table 5.1.1

Kecamatan Subdistrict	Kentang/Potato		Kubis/Cabbage	
	2018	2019	2018	2019
(1)	(6)	(7)	(8)	(9)
Padang Batung	-	-	-	-
Loksado	-	-	-	-
Telaga Langsat	-	-	-	-
Angkinang	-	-	-	-
Kandangan	-	-	-	-
Sungai Raya	-	-	-	-
Simpur	-	-	-	-
Kalumpang	-	-	-	-
Daha Selatan	-	-	-	-
Daha Barat	-	-	-	-
Daha Utara	-	-	-	-
<b>Hulu Sungai Selatan</b>	-	-	-	-

Lanjutan Tabel/Continued Table 5.1.1

Kecamatan Subdistrict	Petai Chienese Cabbage		Tomat Tomato		Bawang Putih Garlic	
	2018	2019	2018	2019	2018	2019
(1)	(10)	(11)	(12)	(13)	(14)	(15)
Padang Batung	-	-	24	21	-	-
Loksado	-	-	0	0	-	-
Telaga Langsung	12	6	30	25	-	-
Angkinang	-	-	28	23	-	-
Kandangan	-	-	30	34	-	-
Sungai Raya	-	-	27	20	-	-
Simpur	-	-	14	18	-	-
Kalumpang	-	-	18	23	-	-
Daha Selatan	-	-	78	54	-	-
Daha Barat	-	-	31	27	-	-
Daha Utara	-	-	27	42	-	-
<b>Hulu Sungai Selatan</b>	12	6	307	287	-	-

Sumber/Source: BPS, Statistik Pertanian Holtikultura SPH-SBS/ BPS-Statistics Indonesia, Agricultural Statistic for Horticulture SPH-SBS

**Produksi Tanaman Sayuran Menurut Kecamatan dan Jenis Sayuran di Kabupaten Hulu Sungai Selatan (Ton), 2018 dan 2019**

**Tabel 5.1.2**  
**Table**

*Production of Vegetables by Subdistrict and Kind of Plant in Hulu Sungai Selatan Regency (Ton), 2018 and 2019*

Kecamatan Subdistrict	Bawang Merah/Shallot		Cabai/Chili	
	2018	2019	2018	2019
(1)	(2)	(3)	(4)	(5)
Padang Batung	142,5	101,3	826,9	848
Loksado	158,4	10,4	436,4	554,5
Telaga Langsat	6,9	-	692,2	562,5
Angkinang	-	-	238,6	356
Kandangan	-	-	360,4	314,9
Sungai Raya	35,2	-	329	456,2
Simpur	12,8	-	341,2	274,9
Kalumpang	13,1	-	220,2	325
Daha Selatan	-	-	870,2	578,5
Daha Barat	-	-	570	372,5
Daha Utara	-	-	370	301,8
<b>Hulu Sungai Selatan</b>	<b>368,9</b>	<b>111,7</b>	<b>5 255,1</b>	<b>4 944,8</b>

Lanjutan Tabel/Continued Table 5.1.2

Kecamatan Subdistrict	Kentang/Potato		Kubis/Cabbage	
	2018	2019	2018	2019
(1)	(6)	(7)	(8)	(9)
Padang Batung	-	-	-	-
Loksado	-	-	-	-
Telaga Langsat	-	-	-	-
Angkinang	-	-	-	-
Kandangan	-	-	-	-
Sungai Raya	-	-	-	-
Simpur	-	-	-	-
Kalumpang	-	-	-	-
Daha Selatan	-	-	-	-
Daha Barat	-	-	-	-
Daha Utara	-	-	-	-
<b>Hulu Sungai Selatan</b>	-	-	-	-

Lanjutan Tabel/Continued Table 5.1.2

Kecamatan Subdistrict	Petsai Chienese Cabbage		Tomat Tomato		Bawang Putih Garlic	
	2018	2019	2018	2019	2018	2019
(1)	(10)	(11)	(12)	(13)	(14)	(15)
Padang Batung	0	0	286	245,8	-	-
Loksado	0	0	0	0	-	-
Telaga Langsat	71,7	39	358,6	291,8	-	-
Angkinang	0	0	269	265	-	-
Kandangan	0	0	335,4	372,3	-	-
Sungai Raya	0	0	333	205,7	-	-
Simpur	0	0	169,2	173	-	-
Kalumpang	0	0	169,7	222,2	-	-
Daha Selatan	0	0	1013	1 023,1	-	-
Daha Barat	0	0	401,5	529	-	-
Daha Utara	0	0	345	491,2	-	-
<b>Hulu Sungai Selatan</b>	71,7	39	3 680,4	3 819,1	-	-

Sumber/Source: BPS, Statistik Pertanian Holtikultura SPH-SBS/ BPS-Statistics Indonesia, Agricultural Statistic for Horticulture SPH-SBS

**Tabel 5.1.3** Luas Panen Tanaman Sayuran dan Buah-Buahan Semusim Menurut Jenis Tanaman di Kabupaten Hulu Sungai Selatan (Ha), 2016-2019  
**Table** *Harvested Area of Seasonal Vegetables and Fruits by Kind Of Plant in Hulu Sungai Selatan Regency (Ha), 2016-2019*

Jenis Tanaman <i>Kind of Plants</i>	2016	2017	2018	2019
(1)	(2)	(3)	(4)	(5)
Bawang Merah	26	50	58	17
Bayam	21	15	15	16
Buncis	59	119	116	88
Cabai Besar	483	635	528	548
Cabai Rawit	214	490	440	399
Kacang Panjang	137	162	161	159
Kangkung	13	12	12	9
Kembang Kol	14	14	11	10
Ketimun	100	143	125	136
Labu Siam	20	-	-	-
Melon	3	6	13	4
Petsai/Sawi	15	13	12	6
Semangka	1 447	2 083	1 277	1 611
Terung	161	298	251	217
Tomat	192	390	307	287

Sumber/Source: BPS, Statistik Pertanian Holtikultura SPH-SBS/ BPS-Statistics Indonesia, Agricultural Statistic for Horticulture SPH-SBS

**Produksi Tanaman Sayuran dan Buah-Buahan Semusim Menurut Jenis Tanaman di Kabupaten Hulu Sungai Selatan (Ton), 2016-2019**

**Tabel 5.1.4**  
**Table** *Production of Seasonal Vegetables and Fruits by Kind Of Plant in Hulu Sungai Selatan Regency (ton), 2016-2019*

<b>Jenis Tanaman</b> <i>Kind of Plants</i>	<b>2016</b>	<b>2017</b>	<b>2018</b>	<b>2019</b>
(1)	(2)	(3)	(4)	(5)
Bawang Merah	159,1	277,2	368,9	111,7
Bayam	93,2	94,9	81,8	67,6
Buncis	266,6	447	575,6	395
Cabai Besar	4 965,4	6 270,9	6 366,8	6 462,4
Cabai Rawit	1 752,4	4 737,2	5 255,1	4 944,8
Kacang Panjang	752,9	589,3	736,1	534
Kangkung	87,3	77,8	77,7	52,8
Kembang Kol	88,8	101,5	74,4	71
Ketimun	845,7	1 063,9	732,1	890,1
Labu Siam	108,9	-	-	-
Melon	51,7	120	118,6	52
Petsai/Sawi	93,3	78,7	71,7	39
Semangka	31 343	40 102,2	24 469,1	16 289,6
Terung	747,4	2 193,2	1 851,2	1 393,6
Tomat	1 721,8	5 213,6	3 680,4	3 819,1

Sumber/Source: BPS, Statistik Pertanian Hortikultura SPH-SBS/ BPS-Statistics Indonesia, Agricultural Statistic for Horticulture SPH-SBS



**Tabel 5.1.5** Luas Panen Tanaman Biofarmaka Menurut Kecamatan dan Jenis Tanaman di Kabupaten Hulu Sungai Selatan (m<sup>2</sup>), 2018 dan 2019  
**Table** *Harvested Area of Medicinal Plants by Subdistrict and Kind of Plant In Hulu Sungai Selatan Regency (m<sup>2</sup>), 2018 and 2019*

Kecamatan Subdistrict	Jahe/Ginger		Laos/Lengkuas/Galanga	
	2018	2019	2018	2019
(1)	(2)	(3)	(4)	(5)
Padang Batung	-	-	-	-
Loksado	150	101	5	33
Telaga Langsung	-	-	-	-
Angkinang	2 050	4 500	1 600	7 250
Kandangan	13	27	4	13
Sungai Raya	153	236	108	107
Simpur	-	-	-	-
Kalumpang	-	-	-	-
Daha Selatan	-	-	-	-
Daha Barat	-	-	-	-
Daha Utara	-	-	-	-
<b>Hulu Sungai Selatan</b>	<b>2 366</b>	<b>4 864</b>	<b>1 717</b>	<b>7 403</b>

Lanjutan Tabel/Continued Table 5.1.5

Kecamatan Subdistrict	Kencur/East Indian Galangal		Kunyit/Tumerk	
	2018	2019	2018	2019
(1)	(6)	(7)	(8)	(9)
Padang Batung	-	-	-	-
Loksado	20	50	20	52
Telaga Langsung	-	-	-	-
Angkinang	1 700	4 000	2 150	3 500
Kandangan	11	21	9	20
Sungai Raya	53	70	71	101
Simpur	-	-	-	-
Kalumpang	-	-	-	-
Daha Selatan	-	-	-	-
Daha Barat	-	-	-	-
Daha Utara	-	-	-	-
<b>Hulu Sungai Selatan</b>	<b>1 784</b>	<b>4 141</b>	<b>2 250</b>	<b>3 673</b>

Sumber/Source: BPS, Statistik Pertanian Holtikultura SPH-TBS/ BPS-Statistics Indonesia, Agricultural Statistic for Horticulture SPH-TBS

**Tabel 5.1.6** **Produksi Tanaman Biofarmaka Menurut Kecamatan dan Jenis Tanaman di Kabupaten Hulu Sungai Selatan (kg), 2018 dan 2019**  
**Table** *Production of Medicinal Plants by Subdistrict and Kind of Plant In Hulu Sungai Selatan Regency (kg), 2018 and 2019*

Kecamatan Subdistrict	Jahe/Ginger		Laos/Lengkuas/Galanga	
	2018	2019	2018	2019
(1)	(2)	(3)	(4)	(5)
Padang Batung	-	-	-	-
Loksado	585	656	38	246
Telaga Langsat	-	-	-	-
Angkinang	9 754	6 990	6 720	2 610
Kandangan	98	187	32	89
Sungai Raya	1 468	629	1 295	186
Simpur	-	-	-	-
Kalumpang	-	-	-	-
Daha Selatan	-	-	-	-
Daha Barat	-	-	-	-
Daha Utara	-	-	-	-
<b>Hulu Sungai Selatan</b>	<b>11 905</b>	<b>8 462</b>	<b>8 085</b>	<b>3 131</b>

Lanjutan Tabel/Continued Table 5.1.6

Kecamatan Subdistrict	Kencur/East Indian Galangal		Kunyit/Tumerk	
	2018	2019	2018	2019
(1)	(6)	(7)	(8)	(9)
Padang Batung	-	-	-	-
Loksado	85	213	102	238
Telaga Langsung	-	-	-	-
Angkinang	4 857	9 240	9 737	1 505
Kandangan	43	77	50	95
Sungai Raya	358	137	681	244
Simpur	-	-	-	-
Kalumpang	-	-	-	-
Daha Selatan	-	-	-	-
Daha Barat	-	-	-	-
Daha Utara	-	-	-	-
<b>Hulu Sungai Selatan</b>	<b>5 343</b>	<b>9 667</b>	<b>10 570</b>	<b>2 082</b>

Sumber/Source: BPS, Statistik Pertanian Holtikultura SPH-TBS/ BPS-Statistics Indonesia, Agricultural Statistic for Horticulture SPH-TBS

**Tabel 5.1.7** Luas Panen Tanaman Biofarmaka Menurut Jenis Tanaman di Kabupaten Hulu Sungai Selatan (m<sup>2</sup>), 2016-2019  
**Table 5.1.7** *Harvested Area of Medicinal Plants by Kind of Plant in Hulu Sungai Selatan Regency (m<sup>2</sup>), 2016-2019*

<b>Jenis Tanaman</b> <i>Kind of Plants</i>	<b>2016</b>	<b>2017</b>	<b>2018</b>	<b>2019</b>
(1)	(2)	(3)	(4)	(5)
Dlingo/Dringo/Sweet Root/Calamus	-	-	-	-
Jahe/Ginger	3 878	4 526	2 366	4 864
Kapulaga/Java Cardamon	1 665	-	-	-
Keji Beling/Kecibeling/Strobilanthes crispata	175	181	175	175
Kencur/East Indian Galangal	3 421	5 985	1 784	4 141
Kunyit/Turmeric	1 309	2 541	2 250	3 673
Laos/Lengkuas/Galanga	2 056	3 038	1 717	7 403
Lempuyang/Zingiber Aromaticum	-	500	-	16
Lidah Buaya/Oliviera	-	-	-	-
Mahkota Dewa/God's Crown	800	808	812	416
Mengkudu/Pace/Indian Mulberry	600	608	619	619
Sambiloto/King of Bitter	-	-	-	-
Temuireng/Black Turmeric	-	-	-	-
Temukunci/Chinese Keys	-	-	-	-
Temulawak/Java Turmeric	-	754	15	38

Sumber/Source: BPS, Statistik Pertanian Holtikultura SPH-TBS/ BPS-Statistics Indonesia, Agricultural Statistic for Horticulture SPH-TBS

**Tabel 5.1.8** **Produksi Tanaman Biofarmaka Menurut Jenis Tanaman (kg) di Kabupaten Hulu Sungai Selatan (Ha), 2016-2019**  
**Table** **5.1.8** **Production of Medicinal Plants by Kind of Plant in Hulu Sungai Selatan Regency (kg), 2016-2019**

<b>Jenis Tanaman</b> <i>Kind of Plants</i>	<b>2016</b>	<b>2017</b>	<b>2018</b>	<b>2019</b>
(1)	(2)	(3)	(4)	(5)
Dlingo/Dringo/Sweet Root/Calamus	0	0	0	0
Jahe/Ginger	3 209	12 748	11 905	8 462
Kapulaga/Java Cardamon	832	0	0	0
Keji Beling/Kecibeling/Strobilanthes crispa	240	373	1.515	964
Kencur/East Indian Galangal	1 911	2 373	5 343	9 667
Kunyit/Turmeric	1 430	1 205	10 570	2 082
Laos/Lengkuas/Galanga	1 133	5 102	8 085	3 131
Lempuyang/Zingiber Aromaticum	0	305	0	65
Lidah Buaya/Oliviera	0	0	0	0
Mahkota Dewa/God's Crown	38 400	16 407	25 638	10 624
Mengkudu/Pace/Indian Mulberry	656	3 463	13 683	10 030
Sambiloto/King of Bitter	0	0	0	0
Temuireng/Black Turmeric	0	0	0	0
Temukunci/Chinese Keys	0	0	0	0
Temulawak/Java Turmeric	0	480	59	125

Sumber/Source: BPS, Statistik Pertanian Holtikultura SPH-TBS/ BPS-Statistics Indonesia, Agricultural Statistic for Horticulture SPH-TBS

**Tabel 5.1.9** Luas Panen Tanaman Hias Menurut Kecamatan dan Jenis Tanaman di Kabupaten Hulu Sungai Selatan (m<sup>2</sup>), 2018 dan 2019  
**Table** *Harvested Area of Ornamental Plants by Subdistrict and Kind of Plant In Hulu Sungai Selatan Regency (m<sup>2</sup>), 2018 and 2019*

Kecamatan Subdistrict	Anggrek/ <i>Orchid</i>		Krisan/ <i>Chrysantemum</i>	
	2018	2019	2018	2019
(1)	(2)	(3)	(4)	(5)
Padang Batung	-	-	-	-
Loksado	5	37	-	-
Telaga Langsung	-	-	-	-
Angkinang	-	-	-	-
Kandangan	13	22	-	-
Sungai Raya	-	-	-	-
Simpur	-	-	-	-
Kalumpang	-	-	-	-
Daha Selatan	-	-	-	-
Daha Barat	-	-	-	-
Daha Utara	-	-	-	-
<b>Hulu Sungai Selatan</b>	<b>18</b>	<b>59</b>	<b>-</b>	<b>-</b>

Lanjutan Tabel/Continued Table 5.1.9

Kecamatan Subdistrict	Mawar/Rose		Sedap Malam/Tuberose	
	2018	2019	2018	2019
(1)	(6)	(7)	(8)	(9)
Padang Batung	-	-	-	-
Loksado	7	12	-	-
Telaga Langsat	-	-	-	-
Angkinang	-	-	-	-
Kandangan	-	-	-	-
Sungai Raya	-	-	-	-
Simpur	-	-	-	-
Kalumpang	-	-	-	-
Daha Selatan	-	-	-	-
Daha Barat	-	-	-	-
Daha Utara	-	-	-	-
<b>Hulu Sungai Selatan</b>	<b>7</b>	<b>12</b>	<b>-</b>	<b>-</b>

Sumber/Source: BPS, Statistik Pertanian Holtikultura SPH-TH/ BPS-Statistics Indonesia, Agricultural Statistic for Horticulture SPH-TH



**Tabel 5.1.10** **Produksi Tanaman Hias Menurut Kecamatan dan Jenis Tanaman di Kabupaten Hulu Sungai Selatan (tangkai), 2018 dan 2019**  
**Table** *Production of Ornamental Plants by Subdistrict and Kind of Plant In Hulu Sungai Selatan Regency (stalks), 2018 and 2019*

Kecamatan Subdistrict	Anggrek/ <i>Orchid</i>		Krisan/ <i>Chrysantemum</i>	
	2018	2019	2018	2019
(1)	(2)	(3)	(4)	(5)
Padang Batung	-	-	-	-
Loksado	126	456	-	-
Telaga Langsat	-	-	-	-
Angkinang	-	-	-	-
Kandangan	55	115	-	-
Sungai Raya	-	-	-	-
Simpur	-	-	-	-
Kalumpang	-	-	-	-
Daha Selatan	-	-	-	-
Daha Barat	-	-	-	-
Daha Utara	-	-	-	-
<b>Hulu Sungai Selatan</b>	<b>181</b>	<b>571</b>	-	-

Lanjutan Tabel/Continued Table 5.1.10

Kecamatan Subdistrict	Mawar/Rose		Sedap Malam/Tuberose	
	2018	2019	2018	2019
(1)	(6)	(7)	(8)	(9)
Padang Batung	-	-	-	-
Loksado	75	254	-	-
Telaga Langsung	-	-	-	-
Angkinang	-	-	-	-
Kandangan	-	-	-	-
Sungai Raya	-	-	-	-
Simpur	-	-	-	-
Kalumpang	-	-	-	-
Daha Selatan	-	-	-	-
Daha Barat	-	-	-	-
Daha Utara	-	-	-	-
<b>Hulu Sungai Selatan</b>	<b>7</b>	<b>12</b>	<b>-</b>	<b>-</b>

Sumber/Source: BPS, Statistik Pertanian Holtikultura SPH-TH/ BPS-Statistics Indonesia, Agricultural Statistic for Horticulture SPH-TH

**Tabel 5.1.11 Luas Panen Tanaman Hias Menurut Jenis Tanaman di Kabupaten Hulu Sungai Selatan (m<sup>2</sup>), 2016-2019**  
**Table 5.1.11 Harvested Area of Ornamental Plants by Kind of Plant in Hulu Sungai Selatan Regency (m<sup>2</sup>), 2016-2019**

<b>Jenis Tanaman</b> <i>Kind of Plants</i>	<b>2016</b>	<b>2017</b>	<b>2018</b>	<b>2019</b>
(1)	(2)	(3)	(4)	(5)
Adenium (Kamboja Jepang)	-	-	7	8
Aglaonema	-	-	-	-
Anggrek	160	29	18	59
Anthurium Bunga	-	-	6	-
Anthurium Daun	-	-	-	-
Anyelir	-	-	-	-
Caladium	-	-	-	-
Cordyline	-	-	-	-
Diffenbachia	-	-	-	-
Dracaena	-	-	-	-
Euphorbia	-	-	-	-
Gerbera (Herbras)	-	-	-	-
Gladiol	-	-	-	-
Heliconia (Pisang Pisangan)	-	-	-	-
Ixora (Soka)	-	-	-	-
Krisan	-	-	-	-
Mawar	-	-	7	12
Melati	-	-	-	-
Monstera	-	-	-	-
Pakis	-	-	-	-
Palem	-	-	-	-
Phylodendron	-	-	-	-
Sansevieria (PedangPedangan)	-	-	-	-
Sedap Malam	-	-	-	-

AGRICULTURE, FORESTRY, LIVERSTOCK, AND FISHERY

Sumber/Source: BPS, Statistik Pertanian Holtikultura SPH-TH/ BPS-Statistics Indonesia, Agricultural Statistic for Horticulture SPH-TH

<https://hulusungaiselatankab.bps.go.id>

Tabel  
Table

5.1.12

**Produksi Tanaman Hias Menurut Jenis Tanaman di  
Kabupaten Hulu Sungai Selatan (tangkai), 2016-2019**  
*Production of Ornamental Plants by Kind of Plant in Hulu  
Sungai Selatan Regency (tangkai), 2016-2019*

Jenis Tanaman <i>Kind of Plants</i>	2016	2017	2018	2019
(1)	(2)	(3)	(4)	(5)
Adenium (Kamboja Jepang)	-	-	54	30
Aglaonema	-	-	-	-
Anggrek	350	73	181	571
Anthurium Bunga	-	-	114	-
Anthurium Daun	-	-	-	-
Anyelir	-	-	-	-
Caladium	-	-	-	-
Cordyline	-	-	-	-
Diffenbachia	-	-	-	-
Dracaena	-	-	-	-
Euphorbia	-	-	-	-
Gerbera (Herbras)	-	-	-	-
Gladiol	-	-	-	-
Heliconia (Pisang Pisangan)	-	-	-	-
Ixora (Soka)	-	-	-	-
Krisan	-	-	-	-
Mawar	-	-	75	254
Melati	-	-	-	-
Monstera	-	-	-	-
Pakis	-	-	-	-
Palem	-	-	-	-
Phylodendron	-	-	-	-
Sansevieria (PedangPedangan)	-	-	-	-
Sedap Malam	-	-	-	-

Sumber/Source: BPS, Statistik Pertanian Holtikultura SPH-TH/ BPS-Statistics Indonesia, Agricultural Statistic for Horticulture SPH-TH

**Produksi Buah-buahan Menurut Kecamatan dan Jenis Tanaman di Kabupaten Hulu Sungai Selatan (ton), 2018 dan 2019**

**Tabel 5.1.13**  
**Table**

***Production of Fruit by Subdistrict and Kind of Plant In Hulu Sungai Selatan Regency (ton), 2018 and 2019***

Kecamatan Subdistrict	Mangga/Manggo		Durian/Durian	
	2018	2019	2018	2019
(1)	(2)	(3)	(4)	(5)
Padang Batung	1 909	1 807	4 955	1 092
Loksado	0	0	2 751	0
Telaga Langsat	589	0	2 560	486
Angkinang	6 386	1 100	988	337
Kandangan	315	8	445	636
Sungai Raya	537	157	281	25
Simpur	0	0	257	185
Kalumpang	11	38	16	127
Daha Selatan	0	0	0	0
Daha Barat	0	9	0	0
Daha Utara	1 113	753	0	0
<b>Hulu Sungai Selatan</b>	<b>10 860</b>	<b>3 872</b>	<b>12 253</b>	<b>2 888</b>

Lanjutan Tabel/Continued Table 5.1.13

Kecamatan Subdistrict	Jeruk/Orange		Pisang/Banna	
	2018	2019	2018	2019
(1)	(6)	(7)	(8)	(9)
Padang Batung	276	469	9 378	5 428
Loksado	0	0	8 707	5 838
Telaga Langsat	506	530	29 122	3 462
Angkinang	14 393	8 105	4 349	3 474
Kandangan	1 861	2 094	1 183	1 478
Sungai Raya	189	607	2 435	1 258
Simpur	61	84	2 622	1 385
Kalumpang	365	137	2 456	122
Daha Selatan	0	0	0	0
Daha Barat	0	0	0	40
Daha Utara	0	0	1 967	784
<b>Hulu Sungai Selatan</b>	<b>17 651</b>	<b>12 026</b>	<b>62 219</b>	<b>23 269</b>

Lanjutan Tabel/Continued Table 5.1.13

Kecamatan Subdistrict	Pepaya/Papaya		Salak/Salacca	
	2018	2019	2018	2019
(1)	(10)	(11)	(12)	(13)
Padang Batung	149	248	88	36
Loksado	0	0	0	0
Telaga Langsung	667	273	492	245
Angkinang	1 762	572	1 210	204
Kandangan	29	37	230	116
Sungai Raya	165	177	332	303
Simpur	469	180	777	529
Kalumpang	23	112	2	1
Daha Selatan	0	0	0	0
Daha Barat	0	4	0	0
Daha Utara	0	0	0	0
<b>Hulu Sungai Selatan</b>	<b>3 264</b>	<b>1 603</b>	<b>3 131</b>	<b>1 434</b>

Sumber/Source: BPS, Statistik Pertanian Hortikultura SPH-BST/ BPS-Statistics Indonesia, Agricultural Statistic for Horticulture SPH-BST



**Tabel 5.1.14**  
**Table** **5.1.14**  
**Produksi Buah-buahan dan Sayuran Menurut Jenis Tanaman di Kabupaten Hulu Sungai Selatan (ton), 2016-2019**  
**Production of Fruits and Vegetables by Kind of Plant in Hulu Sungai Selatan Regency (ton), 2016-2019**

<b>Jenis Tanaman</b> <i>Kind of Plants</i>	<b>2016</b>	<b>2017</b>	<b>2018</b>	<b>2019</b>
(1)	(2)	(3)	(4)	(5)
Alpukat	349	436	82	162
Anggur	-	-	-	-
Apel	-	-	-	-
Belimbing	1 231	1 545	2 190	2 466
Duku/Langsat/Kokosan	222 241	107 718	27 097	7 485
Durian	3 819	4 419	12 253	2 888
Jambu Air	321	316	560	295
Jambu Biji	1 598	1 327	3 217	2 165
Jengkol	407	853	2 221	761
Jeruk Besar	1 193	592	2 326	1 189
Jeruk Siam/Kepron	6 205	4 776	17 651	12 026
Mangga	4 097	4 946	10 860	3 872
Manggis	8 632	10 042	23 693	9 713
Markisa/Konyal	-	-	-	-
Melinjo	663	248	297	47
Nangka/Cempedak	7 454	7 454	12 881	7 771
Nenas	358	386	1 251	639
Pepaya	2 314	2 093	3 264	1 603
Petai	829	917	2 050	552
Pisang	34 851	32 390	62 219	23 269
Rambutan	18 701	26 112	60 174	10 055
Salak	2 950	1 518	3 131	1 434
Sawo	1 649	1 136	4 045	1 904
Sirsak	1 257	738	1 174	934
Sukun	1 023	741	671	564

Sumber/Source:

BPS, Statistik Pertanian Hortikultura SPH-BST/ BPS-Statistics Indonesia, Agricultural Statistic for Horticulture SPH-BST

**5.2 PERKEBUNAN  
ESTATE CROPS**

Luas Areal Tanaman Perkebunan Menurut Kecamatan dan Jenis Tanaman di Kabupaten Hulu Sungai Selatan (Ha), 2018 dan 2019

**Tabel 5.2.1**  
**Table** *Planted Area of Estate Crops by Subdistrict and Kind of Crops in Hulu Sungai Selatan Regency (Ha), 2018 and 2019*

Kecamatan Subdistrict	Kelapa Sawit/Oil Palm		Kelapa/Coconut	
	2018	2019	2018	2019
(1)	(2)	(3)	(4)	(5)
Padang Batung	701	701	1 175	1 175
Loksado	1 043	1 043	105	105
Telaga Langsat	313	313	180	182
Angkinang	280	28,5	330	3 24,5
Kandangan	330	330	1 263	1 262
Sungai Raya	120	114	2 072	2 064
Simpur	33	33	2 147	2 147
Kalumpang	20	15	645	645
Daha Selatan	20	20	-	-
Daha Barat	25	25	-	-
Daha Utara	-	-	-	-
<b>Hulu Sungai Selatan</b>	<b>2 885</b>	<b>2 622,5</b>	<b>7 917</b>	<b>7 904,5</b>

Lanjutan Tabel/Continued Table 5.2.1

Kecamatan Subdistrict	Karet/Rubber		Kopi/Coffe	
	2018	2019	2018	2019
(1)	(6)	(7)	(8)	(9)
Padang Batung	4 851	4 779	81	81
Loksado	6 578	6 578	-	-
Telaga Langsat	2 076	2 061	23	18
Angkinang	463	457	3	3
Kandangan	270	225	2	1,8
Sungai Raya	1 203	1 190	3	2
Simpur	187	187	4	4
Kalumpang	10	10	1	0,6
Daha Selatan	-	-	-	-
Daha Barat	-	-	-	-
Daha Utara	-	-	-	-
<b>Hulu Sungai Selatan</b>	<b>15 638</b>	<b>15 487</b>	<b>117</b>	<b>110,4</b>

Lanjutan Tabel/Continued Table 5.2.1

Kecamatan Subdistrict	Kakao/Cocoa		Tebu//Sugarcane	
	2018	2019	2018	2019
(1)	(10)	(11)	(12)	(13)
Padang Batung	79	79	-	-
Loksado	-	-	-	-
Telaga Langsat	-	-	-	-
Angkinang	64	58	-	-
Kandangan	17	46	-	-
Sungai Raya	29	31	-	-
Simpur	17	17	-	-
Kalumpang	5	5	-	-
Daha Selatan	-	-	-	-
Daha Barat	-	-	-	-
Daha Utara	-	-	-	-
<b>Hulu Sungai Selatan</b>	<b>211</b>	<b>236</b>	<b>-</b>	<b>-</b>

Lanjutan Tabel/Continued Table 5.2.1

Kecamatan Subdistrict	Teh/Tea		Tembakau/Tobacco	
	2018	2019	2018	2019
(1)	(6)	(7)	(8)	(9)
Padang Batung	-	-	-	-
Loksado	-	-	-	-
Telaga Langsung	-	-	-	-
Angkinang	-	-	-	-
Kandangan	-	-	-	-
Sungai Raya	-	-	-	-
Simpur	-	-	-	-
Kalumpang	-	-	-	-
Daha Selatan	-	-	-	-
Daha Barat	-	-	-	-
Daha Utara	-	-	-	-
<b>Hulu Sungai Selatan</b>	-	-	-	-

Sumber/Source:

BPS, Statistik Pertanian Holtikultura SPH-TH/BPS, *Agriculture Statistic for Horticulture SPH-TH*

**Tabel 5.2.2** **Produksi Perkebunan Menurut Kecamatan dan Jenis Tanaman di Kabupaten Hulu Sungai Selatan (ton), 2018 dan 2019**  
**Table 5.2.2** **Production of Estate Crops by Subdistrict and Kind of Crops in Hulu Sungai Selatan Regency (ton), 2018 and 2019**

Kecamatan Subdistrict	Kelapa Sawit/Oil Palm		Kelapa/Coconut	
	2018	2019	2018	2019
(1)	(2)	(3)	(4)	(5)
Padang Batung	2 355	2 283	1129	1127
Loksado	5 316	4 948	59	40
Telaga Langsat	1 354	1 073	121	147
Angkinang	951	953	268	268
Kandangan	0,5	364	1078	1078
Sungai Raya	378	188	2513	3084
Simpur	-	-	1388	1388
Kalumpang	-	-	167	554
Daha Selatan	75	56	-	-
Daha Barat	-	-	-	-
Daha Utara	-	-	-	-
<b>Hulu Sungai Selatan</b>	<b>10 429,5</b>	<b>9 866</b>	<b>6 723</b>	<b>7 687</b>

Lanjutan Tabel/Continued Table 5.2.2

Kecamatan Subdistrict	Karet/Rubber		Kopi/Coffe	
	2018	2019	2018	2019
(1)	(6)	(7)	(8)	(9)
Padang Batung	2462	2550	3,9	3,4
Loksado	4758	4718	-	-
Telaga Langsat	1304	1273	0,1	0,02
Angkinang	321	330	0,2	0,3
Kandangan	0,3	14	0,3	0,3
Sungai Raya	769	941	0,1	0,04
Simpur	11	11	0,1	0,07
Kalumpang	-	-	0,1	0,3
Daha Selatan	-	-	-	-
Daha Barat	-	-	-	-
Daha Utara	-	-	-	-
<b>Hulu Sungai Selatan</b>	<b>9 625,3</b>	<b>9 837</b>	<b>4,8</b>	<b>4,46</b>

Lanjutan Tabel/Continued Table 5.2.2

Kecamatan Subdistrict	Kakao/Cocoa		Tebul/Sugarcane	
	2018	2019	2018	2019
(1)	(6)	(7)	(8)	(9)
Padang Batung	6,84	6,41	-	-
Loksado	-	-	-	-
Telaga Langsung	-	-	-	-
Angkinang	7	7,06	-	-
Kandangan	2,50	7,37	-	-
Sungai Raya	5,30	10,13	-	-
Simpur	4	12,39	-	-
Kalumpang	-	-	-	-
Daha Selatan	-	-	-	-
Daha Barat	-	-	-	-
Daha Utara	-	-	-	-
<b>Hulu Sungai Selatan</b>	<b>25,64</b>	<b>43,36</b>	-	-



Lanjutan Tabel/Continued Table 5.2.2

Kecamatan Subdistrict	Teh/Tea		Tembakau/Tobacco	
	2018	2019	2018	2019
(1)	(6)	(7)	(8)	(9)
Padang Batung	-	-	-	-
Loksado	-	-	-	-
Telaga Langsung	-	-	-	-
Angkinang	-	-	-	-
Kandangan	-	-	-	-
Sungai Raya	-	-	-	-
Simpur	-	-	-	-
Kalumpang	-	-	-	-
Daha Selatan	-	-	-	-
Daha Barat	-	-	-	-
Daha Utara	-	-	-	-
<b>Hulu Sungai Selatan</b>	-	-	-	-

Sumber/Source: BPS, Statistik Pertanian Hortikultura SPH-TH/BPS, *Agriculture Statistic for Horticulture SPH-TH*

**5.3 KEHUTANAN  
FORESTRY**

**Tabel 5.3.1** Luas Kawasan Hutan dan Konservasi Perairan Menurut Kecamatan di Kabupaten Hulu Sungai Selatan (Ha), 2019  
*Extent of Forest Area, Inland Water, Coastal and Marine Ecosystem by Subdistrict in Hulu Sungai Selatan Regency (Ha), 2019*

Luas Kawasan Hutan dan Konservasi Perairan <i>Extent of Forest Area, Inland Water, Coastal and Marine Ecosystem</i>			
Kecamatan <i>Subdistrict</i>	Hutan Lindung <i>Protection Forest</i>	Suaka Alam dan Pelestarian Alam <i>Sanctuary reserve and Nature Conservation Area</i>	Hutan Produksi Terbatas <i>Limited Production</i>
(1)	(2)	(3)	(4)
Padang Batung	3 058,61	-	-
Loksado	19 749,88	249,34	-
Telaga Langsung	934,48	-	-
Angkinang	-	-	-
Kandangan	-	-	-
Sungai Raya	-	-	-
Simpur	-	-	-
Kalumpang	-	-	-
Daha Selatan	-	-	-
Daha Barat	-	-	-
Daha Utara	-	-	-
<b>Hulu Sungai Selatan</b>	<b>23 742,97</b>	<b>249,34</b>	<b>-</b>

Lanjutan Tabel/Continued Table 5.3.1

Kecamatan Subdistrict	Luas Kawasan Hutan dan Konservasi Perairan <i>Extent of Forest Area, Inland Water, Coastal and Marine Ecosystem</i>		
	Hutan Produksi Tetap <i>Permanent Production Forst</i>	Hutan Produksi Dapat Dikonversi <i>Convertible Production Forest</i>	Jumlah Luas Hutan dan Perairan <i>Total Forest Area and Water Area</i>
(1)	(5)	(6)	(7)
Padang Batung	5 539,12		19 742,17
Loksado	4 306,85		31 704,95
Telaga Langsung	960,68		7 886,60
Angkinang	-		6 157,22
Kandangan	-		8 845,24
Sungai Raya	527,61		6 354,13
Simpur	-		8 973,90
Kalumpang	-		11 839,48
Daha Selatan	-		19 820,38
Daha Barat	-	7 870,95	24 310,99
Daha Utara	-	12 592,88	26 622,81
<b>Hulu Sungai Selatan</b>	<b>11 334,26</b>	<b>20 463,83</b>	<b>172 257,87</b>

Sumber/Source: Kementerian Lingkungan Hidup dan Kehutanan/Ministry of Environment and Forestry

**5.4 PETERNAKAN  
LIVESTOCK**

**Tabel 5.4.1** Populasi Ternak Menurut Kecamatan dan Jenis Ternak di Kabupaten Hulu Sungai Selatan, 2019  
*Table 5.4.1 Livestock Population by Subdistrict and Kind of Livestock in Hulu Sungai Selatan Regency, 2019*

Kecamatan Subdistrict	Sapi Perah Dairy Cattle	Sapi Potong Beef Cattle	Kerbau Buffalo	Kuda Horse	Kambing Goat	Domba Sheep	Babi Pig
(1)	(2)	(3)	(4)	(5)	(6)	(7)	(8)
Padang Batung	-	602	-	-	63	-	-
Loksado	-	1	-	-	18	-	696
Telaga Langsung	-	716	-	-	62	-	-
Angkinang	-	422	-	-	531	-	-
Kandangan	-	561	-	-	738	-	-
Sungai Raya	-	1 200	-	-	600	-	-
Simpur	-	1 292	-	-	557	-	-
Kalumpang	-	403	-	-	153	-	-
Daha Selatan	-	56	-	-	28	-	-
Daha Barat	-	-	462	-	-	-	-
Daha Utara	-	-	596	-	54	-	-
<b>Hulu Sungai Selatan</b>	<b>-</b>	<b>5 253</b>	<b>1 058</b>	<b>-</b>	<b>2 804</b>	<b>-</b>	<b>696</b>

Sumber/Source: Dinas Pertanian Kabupaten Hulu Sungai Selatan/Agriculture Service of Hulu Sungai Selatan Regency

**Tabel 5.4.2** Populasi Unggas Menurut Kecamatan dan Jenis Unggas di Kabupaten Hulu Sungai Selatan, 2019  
**Table** *Poultry Population by Subdistrict and Kind of Poultry in Hulu Sungai Selatan Regency, 2019*

Kecamatan Subdistrict	Ayam Kampung Native Chicken	Ayam Petelur Layer	Ayam Pedaging <sup>1)</sup> Broiler <sup>1)</sup>	Itik Duck
(1)	(2)	(3)	(4)	(5)
Padang Batung	183 558	-	-	15 520
Loksado	81 987	-	-	7 153
Telaga Langsung	249 684	-	-	81 928
Angkinang	230 413	-	-	83 571
Kandangan	85 614	-	-	32 254
Sungai Raya	87 455	-	-	98 750
Simpur	126 207	-	-	105 643
Kalumpang	97 770	-	-	96 533
Daha Selatan	69 703	-	-	89 660
Daha Barat	34 060	-	-	74 809
Daha Utara	16 070	-	-	148 340
<b>Hulu Sungai Selatan</b>	<b>1 270 787</b>	<b>-</b>	<b>-</b>	<b>834 161</b>

Sumber/Source: Dinas Pertanian Kabupaten Hulu Sungai Selatan/Agriculture Service of Hulu Sungai Selatan Regency

**Tabel 5.4.3** **Produksi Daging Ternak Menurut Kecamatan dan Jenis Ternak (Kg) di Kabupaten Hulu Sungai Selatan, 2018 dan 2019**  
**Meat Production by Subdistrict and Kind of Livestock(Kg) in Hulu Sungai Selatan Regency, 2018 and 2019**

Kecamatan Subdistrict	Sapi Beef Cattle		Kerbau Buffalo		Kuda Horse	
	2018	2019	2018	2019	2018	2019
(1)	(2)	(3)	(4)	(5)	(8)	(9)
Padang Batung	15 071	15 071	-	-	-	-
Loksado	1 966	1 966	-	-	-	-
Telaga Langsat	16 600	16 600	-	-	-	-
Angkinang	21 842	21 842	-	-	-	-
Kandangan	234 146	236 330	-	-	-	-
Sungai Raya	30 579	29 924	-	-	-	-
Simpur	30 360	30 360	-	-	-	-
Kalumpang	21 405	21 405	-	-	-	-
Daha Selatan	-	-	3 276	3 276	-	-
Daha Barat	-	-	4 386	4 368	-	-
Daha Utara	-	-	15 289	16 163	-	-
<b>Hulu Sungai Selatan</b>	<b>371 969</b>	<b>373 498</b>	<b>22 951</b>	<b>23 808</b>	-	-

Lanjutan Tabel/Continued Table 5.4.3

Kecamatan Subdistrict	Kambing Goat		Domba Sheep		Babi Pig	
	2018	2019	2018	2019	2018	2019
(1)	(2)	(3)	(4)	(5)	(8)	(9)
Padang Batung	407	407	-	-	-	-
Loksado	-	-	-	-	4 309	4 711
Telaga Langsung	1 871	2 050	-	-	-	-
Angkinang	1 383	1 983	-	-	-	-
Kandangan	2 652	2 652	-	-	-	-
Sungai Raya	1 936	1 513	-	-	-	-
Simpur	1 985	1 985	-	-	-	-
Kalumpang	25	25	-	-	-	-
Daha Selatan	33	33	-	-	-	-
Daha Barat	-	-	-	-	-	-
Daha Utara	-	244	-	-	-	-
<b>Hulu Sungai Selatan</b>	<b>10 292</b>	<b>10 892</b>	<b>-</b>	<b>-</b>	<b>4 309</b>	<b>4 711</b>

Sumber/Source: Dinas Pertanian Kabupaten Hulu Sungai Selatan/Agriculture Service of Hulu Sungai Selatan Regency

**Produksi Daging Unggas Menurut Kecamatan dan Jenis Unggas (Kg) di Kabupaten Hulu Sungai Selatan, 2018 dan 2019**

**Tabel 5.4.4**  
**Table**

***Poultry Meat Production by Subdistrict and Kind of Poultry (Kg) in Hulu Sungai Selatan Regency, 2018 and 2019***

Kecamatan Subdistrict	Ayam Kampung Native Chicken		Ayam Petelur Layer		Ayam Pedaging Broiler		Itik/Itik Manalia Duck	
	2018	2019	2018	2019	2018	2019	2018	2019
(1)	(2)	(3)	(4)	(5)	(6)	(7)	(8)	(9)
Padang Batung	10 946	10 970	-	...	...	...	...	...
Loksado	8 191	8 191	-	...	...	...	...	...
Telaga Langsat	11 278	12 478	-	...	...	...	...	...
Angkinang	11 568	10 010	-	...	...	...	...	...
Kandangan	11 652	23 652	-	...	...	...	...	...
Sungai Raya	10 558	14 158	-	...	...	...	...	...
Simpur	11 323	12 175	-	...	...	...	...	...
Kalumpang	11 516	13 076	-	...	...	...	...	...
Daha Selatan	11 202	11 202	-	...	...	...	...	...
Daha Barat	6 122	6 122	-	...	...	...	...	...
Daha Utara	2 131	2 131	-	...	...	...	...	...
<b>Hulu Sungai Selatan</b>	<b>106 487</b>	<b>124 165</b>	<b>-</b>	<b>7 875</b>	<b>126 360</b>	<b>809 400</b>	<b>85 299</b>	<b>85 275</b>

Sumber/Source: Dinas Pertanian Kabupaten Hulu Sungai Selatan/Agriculture Service of Hulu Sungai Selatan Regency



**Tabel 5.4.5** **Produksi Telur Unggas dan Susu Sapi Menurut Kecamatan di Kabupaten Hulu Sungai Selatan, 2018 dan 2019**  
**Table 5.4.5** **Production of Poultry Eggs and Cow Milk by Subdistrict and Kind of Poultry (Kg) in Hulu Sungai Selatan Regency, 2018 and 2019**

Kecamatan Subdistrict	Ayam Kampung Native Chicken		Ayam Petelur Layer	
	2018	2019	2018	2019
(1)	(2)	(3)	(4)	(5)
Padang Batung	-	...	-	...
Loksado	-	...	-	...
Telaga Langsung	-	...	-	...
Angkinang	-	...	-	...
Kandangan	-	...	-	...
Sungai Raya	-	...	-	...
Simpur	-	...	-	...
Kalumpang	-	...	-	...
Daha Selatan	-	...	-	...
Daha Barat	-	...	-	...
Daha Utara	-	...	-	...
<b>Hulu Sungai Selatan</b>	-	<b>1 001 645</b>	-	<b>7875</b>

Lanjutan Tabel/Continued Table 5.4.5

Kecamatan Subdistrict	Itik Duck		Sapi Perah Dairy Cattle	
	2018	2019	2018	2019
(1)	(6)	(7)	(8)	(9)
Padang Batung	...	...	-	-
Loksado	...	...	-	-
Telaga Langsung	...	...	-	-
Angkinang	...	...	-	-
Kandangan	...	...	-	-
Sungai Raya	...	...	-	-
Simpur	...	...	-	-
Kalumpang	...	...	-	-
Daha Selatan	...	...	-	-
Daha Barat	...	...	-	-
Daha Utara	...	...	-	-
<b>Hulu Sungai Selatan</b>	<b>87 200</b>	<b>5 154 393</b>	<b>-</b>	<b>-</b>

Sumber/Source: Dinas Pertanian Kabupaten Hulu Sungai Selatan/Agriculture Service of Hulu Sungai Selatan Regency

## 5.5 PERIKANAN FISHERY

**Tabel 5.5.1** **Produksi dan Nilai Produksi Perikanan Tangkap Menurut Kecamatan dan Jenis Penangkapan di Kabupaten Hulu Sungai Selatan, 2019**  
*Table Production and Production Value of Fish Capture by Subdistrict and Type of captures in Hulu Sungai Selatan Regency, 2019*

Kecamatan Subdistrict	Perikanan Tangkap di Laut Marine Capture Fisheries		Perikanan Perairan Umum Daratan Inland Open Water Capture Fisheries		Perikanan Tangkap Fish Capture	
	Volume Volume (ton)	Nilai Value (000 Rp)	Volume Volume (ton)	Nilai Value (000 Rp)	Volume Volume (ton)	Nilai Value (000 Rp)
(1)	(2)	(3)	(4)	(5)	(6)	(7)
Padang Batung	-	-	-	-	-	-
Loksado	-	-	-	-	-	-
Telaga Langsat	-	-	-	-	-	-
Angkinang	-	-	603,22	17 466 582,09	-	-
Kandangan	-	-	2 017,73	58.424.532,80	-	-
Sungai Raya	-	-	-	-	-	-
Simpur	-	-	904,83	26 199 873,13	-	-
Kalumpang	-	-	1 508,05	43 666 455,22	-	-
Daha Selatan	-	-	1 709,12	49 488 552,73	-	-
Daha Barat	-	-	1 404,80	40 676 792,07	-	-
Daha Utara	-	-	1 910,20	55 310 939,79	-	-
<b>Hulu Sungai Selatan</b>	-	-	<b>10 057,95</b>	<b>291 233 727,83</b>	-	-

Sumber/Source: Dinas Perikanan Kabupaten Hulu Sungai Selatan/Fisheries Service of Hulu Sungai Selatan Regency

**Tabel 5.5.2** **Produksi dan Nilai Produk Perikanan Tangkap di Perairan Umum Menurut Kecamatan dan Lokasi di Kabupaten Hulu Sungai Selatan, 2019**  
**Table 5.5.2** **Production and Production Value of Fish Capture by Subdistrict and Location in Hulu Sungai Selatan Regency, 2019**

Kecamatan Subdistrict	Waduk/ Reservoir		Sungai/River		Danau/ Lake	
	Volume Volume (ton)	Nilai Value (000 Rp)	Volume Volume (ton)	Nilai Value (000 Rp)	Volume Volume (ton)	Nilai Value (000 Rp)
(1)	(2)	(3)	(4)	(5)	(6)	(7)
Padang Batung	-	-	-	-	-	-
Loksado	-	-	-	-	-	-
Telaga Langsat	-	-	-	-	-	-
Angkinang	-	-	143,02	4 141 336,40	-	-
Kandangan	-	-	500,58	14 494 677,40	-	-
Sungai Raya	-	-	-	-	-	-
Simpur	-	-	214,54	6 212 004,60	-	-
Kalumpang	-	-	333,72	9 663 118,27	-	-
Daha Selatan	-	-	405,23	11 733 786,47	-	-
Daha Barat	-	-	333,72	9 663 118,27	-	-
Daha Utara	-	-	452,91	13 114 231,93	-	-
<b>Hulu Sungai Selatan</b>	-	-	<b>2 383,73</b>	<b>69 022 273,33</b>	-	-

Lanjutan Tabel/Continued Table 5.5.2

Kecamatan Subdistrict	Rawa/Swamp		Genangan Air/Puddle	
	Volume Volume (ton)	Nilai Value (000 Rp)	Volume Volume (ton)	Nilai Value (000 Rp)
(1)	(8)	(9)	(10)	(11)
Padang Batung	-	-	-	-
Loksado	-	-	-	-
Telaga Langsung	-	-	-	-
Angkinang	460,45	13 332 687,27	-	-
Kandangan	1 611,59	46 664 405,44	-	-
Sungai Raya	-	-	-	-
Simpur	690,68	19 999 030,90	-	-
Kalumpang	1 074,39	31 109 603,63	-	-
Daha Selatan	1 304,62	37 775 947,26	-	-
Daha Barat	1 074,39	31 109 603,63	-	-
Daha Utara	1 458,10	42 220 176,35	-	-
<b>Hulu Sungai Selatan</b>	<b>7 674,22</b>	<b>222 211 454,50</b>	-	-

Sumber/Source: Dinas Perikanan Kabupaten Hulu Sungai Selatan/Fisheries Service of Hulu Sungai Selatan Regency

**Produksi dan Nilai Produk Perikanan Budidaya Menurut Kecamatan dan Jenis Budidaya di Kabupaten Hulu Sungai Selatan, 2019**

**Tabel 5.5.3** *Production and Production Value of Aquaculture by Subdistrict and Location in Hulu Sungai Selatan Regency, 2019*

Kecamatan Subdistrict	Jaring Apung Laut Marine Floating Net		Jaring Apung Tawar Freshwater Floating Net		Jaring Tancap Tawar Freshwater Pen Culture	
	Volume Volume (ton)	Nilai Value (000 Rp)	Volume Volume (ton)	Nilai Value (000 Rp)	Volume Volume (ton)	Nilai Value (000 Rp)
(1)	(2)	(3)	(4)	(5)	(6)	(7)
Padang Batung	-	-	67,91	2.164.018,85	2,72	86 675,47
Loksado	-	-	30,18	961.715,34	1,21	38 557,84
Telaga Langsung	-	-	22,64	721.445,84	0,91	28 998,04
Angkinang	-	-	45,27	1.442.573,01	1,81	57 677,43
Kandangan	-	-	7,73	1.202.303,51	1,51	48 117,63
Sungai Raya	-	-	15,09	480.857,67	0,60	19 119,59
Simpur	-	-	52,82	1.683.161,18	2,11	67 237,22
Kalumpang	-	-	105,64	3.366.322,35	4,23	134 793,10
Daha Selatan	-	-	143,37	4.568.625,86	5,73	182 592,08
Daha Barat	-	-	75,46	2.404.607,01	3,02	96 235,27
Daha Utara	-	-		5.049.483,53	6,34	202 030,33
<b>Hulu Sungai Selatan</b>	-	-	<b>754,57</b>	<b>24 045 114,15</b>	<b>30,19</b>	<b>962 034</b>

Lanjutan Tabel/Continued Table 5.5.3

Kecamatan Subdistrict	Karamba Cage		Kolam Air Deras Running Freshwater Pond		Kolam Air Tenang Quiet Freshwater Pond	
	Volume Volume (ton)	Nilai Value (000 Rp)	Volume Volume (ton)	Nilai Value (000 Rp)	Volume Volume (ton)	Nilai Value (000 Rp)
(1)	(8)	(9)	(10)	(11)	(12)	(13)
Padang Batung	316,92	-	-	-	42,56	1 356 216,20
Loksado	140,86	-	-	-	18,91	602 585,72
Telaga Langsat	105,64	-	-	-	14,19	452 178,29
Angkinang	211,28	-	-	-	28,37	904 037,91
Kandangan	176,07	-	-	-	23,64	753 311,82
Sungai Raya	70,43	-	-	-	9,46	301 452,19
Simpur	246,50	-	-	-	33,10	1 054 764,01
Kalumpang	492,99	-	-	-	66,20	2 109 528,02
Daha Selatan	669,06	-	-	-	89,85	2 863 158,50
Daha Barat	352,14	-	-	-	47,29	1 506 942,30
Daha Utara	739,49	-	-	-	99,30	3 164 292,03
<b>Hulu Sungai Selatan</b>	<b>3.521,38</b>					<b>15 068 466,98</b>

Lanjutan Tabel/Continued Table 5.5.3

Kecamatan Subdistrict	Laut Lainnya Other Marine Culture		Minapadi Sawah Rice Fish		Rumput Laut Sea Weed	
	Volume Volume (ton)	Nilai Value (000 Rp)	Volume Volume (ton)	Nilai Value (000 Rp)	Volume Volume (ton)	Nilai Value (000 Rp)
(1)	(14)	(15)	(16)	(17)	(18)	(19)
Padang Batung	-	-	22,64	721.445,84	-	-
Loksado	-	-	10,06	320.571,78	-	-
Telaga Langsung	-	-	7,55	240.588,17	-	-
Angkinang	-	-	15,09	480.857,67	-	-
Kandangan	-	-	12,58	400.874,06	-	-
Sungai Raya	-	-	5,03	160.285,89	-	-
Simpur	-	-	17,61	561.159,95	-	-
Kalumpang	-	-	35,21	1.122.001,23	-	-
Daha Selatan	-	-	47,79	1.522.875,29	-	-
Daha Barat	-	-	25,15	801.429,45	-	-
Daha Utara	-	-	52,82	1.683.161,18	-	-
<b>Hulu Sungai Selatan</b>	-	-	251,53	<b>8 015 250,49</b>	-	-



Lanjutan Tabel/Continued Table 5.5.3

Kecamatan Subdistrict	Tambak Intensif <i>Intensive Brackishwater</i> Pound		Tambah Sederhana <i>Traditional Brackishwater</i> Pound	
	Volume Volume (ton)	Nilai Value (000 Rp)	Volume Volume (ton)	Nilai Value (000 Rp)
(1)	(20)	(21)	(22)	(23)
Padang Batung	-	-	-	-
Loksado	-	-	-	-
Telaga Langsung	-	-	-	-
Angkinang	-	-	-	-
Kandangan	-	-	-	-
Sungai Raya	-	-	-	-
Simpur	-	-	-	-
Kalumpang	-	-	-	-
Daha Selatan	-	-	-	-
Daha Barat	-	-	-	-
Daha Utara	-	-	-	-
<b>Hulu Sungai Selatan</b>	-	-	-	-

Lanjutan Tabel/Continued Table 5.5.3

Kecamatan Subdistrict	Tambak Semi Intenif Semin Intenive Brackishwater Pound		Jumlah Total	
	Volume Volume (ton)	Nilai Value (000 Rp)	Volume Volume (ton)	Nilai Value (000 Rp)
(1)	(24)	(25)	(26)	(27)
Padang Batung	-	-	452,75	4 328 356,36
Loksado	-	-	201,22	1 923 430,68
Telaga Langsung	-	-	150,93	1 443 210,33
Angkinang	-	-	301,82	2 885 146,02
Kandangan	-	-	251,53	2 404 607,01
Sungai Raya	-	-	100,61	961 715,34
Simpur	-	-	352,14	3 366 322,35
Kalumpang	-	-	704,27	6 732 644,71
Daha Selatan	-	-	955,80	9 137 251,72
Daha Barat	-	-	503,06	4 809 214,03
Daha Utara	-	-	1.056,41	10 098 967,06
<b>Hulu Sungai Selatan</b>	-	-	<b>5 030,54</b>	<b>49 090 865,63</b>

Sumber/Source: Dinas Perikanan Kabupaten Hulu Sungai Selatan/Fisheries Service of Hulu Sungai Selatan Regency

<https://hulusungaiselatankab.bps.go.id>

BAB

VI

Pertambangan dan Energi  
*Mining and Energy*



LISTRIK

Produksi Listrik PLN  
*Production (KWh)*

97 338 496

Pelanggan/*Custemer*  
53 960

Sumber/*Source*: PT. PLN (Persero) ULP Kandangan dan Daha  
*State Electricity Company at Kandangan and Daha Branch Level*

Air Disalurkan  
*Distributed Water (m<sup>2</sup>)*  
3 529 559

Pelanggan/*Custemer*  
17 675

Sumber/*Source*: PDAM Kabupaten Hulu Sungai Selatan  
*Regional Water Supply of Hulu Sungai Selatan Regency*



AIR

<https://hulusungaiselatankab.bps.go.id>

## PENJELASAN TEKNIS

1. **Pelanggan** adalah individu atau kelompok, baik rumah tangga, perusahaan atau institusi non profit yang membeli air bersih dari perusahaan air bersih.
2. **Air disalurkan** adalah volume air bersih dari perusahaan air bersih
3. **Kapasitas listrik terpasang** adalah total kapasitas dari seluruh mesin pembangkit listrik yang dioperasikan.
4. **Listrik yang dibangkitkan** adalah jumlah listrik yang dibangkitkan oleh seluruh mesin pembangkit listrik dan dinyatakan dalam satuan dasar *Watt hours*.
5. **Jumlah listrik/gas/air bersih yang terjual/didistribusikan** adalah banyaknya listrik/gas/air bersih yang disalurkan kepada para pelanggan.

## TECHNICAL NOTES

1. **Customers** are individuals or groups, whether household, company or non-profit institutions that buy water supply from water supply establishment.
2. **Distributed water** is the volume of water supply from water supply establishment.
3. **Installed electricity capacity** is the total capacity of all operated power plants machines.
4. **Electricity generated** is the amount of electricity generated by all power plant engine in Watt hours standard unit.
5. **Sold/distributed electricity/gas/cleaned water** is total electricity/gas/cleaned water distributed to customers.

6. **Kapasitas produksi potensial** adalah hubungan antara output yang sebenarnya diproduksi dengan peralatan yang terpasang dan potensi output yang dapat diproduksi dengan peralatan terpasang tersebut, jika kapasitas sepenuhnya digunakan.
7. **Volume air bersih yang disalurkan** adalah banyaknya air bersih yang disalurkan oleh perusahaan air bersih (dalam satuan m<sup>3</sup>). Semakin besar volume air bersih yang disalurkan maka akan semakin terpenuhi kebutuhan konsumen akan air bersih.
6. **Potential capacity production** is relationship between output that is actually produced with the installed equipment, and the potential output which could be produced with it, if capacity was fully used.
7. **Volume of water distributed** is the amount of water that can be distributed by the water company (in units of m<sup>3</sup>). The greater the volume of water distributed it will be increasingly fulfilled the needs of consumers for clean water.

**ULASAN**

Kebutuhan terhadap tenaga listrik dan air minum terasa semakin meningkat seiring dengan kemajuan pembangunan di bidang ekonomi. Sebagian besar kebutuhan tenaga listrik di Kabupaten Hulu Sungai Selatan dipenuhi oleh Perusahaan Listrik Negara (PLN) dan sebagian kecil lainnya dipenuhi di luar PLN, untuk itu pemanfaatan tenaga listrik di Kabupaten Hulu Sungai Selatan diharapkan mampu menjangkau masyarakat sampai ke pelosok pedesaan.

Jumlah pelanggan listrik di Kabupaten Hulu Sungai Selatan tahun 2019 sebanyak 53.960 pelanggan. Sedangkan Jumlah pelanggan air minum PDAM di Kabupaten Hulu Sungai Selatan adalah 17.675 pelanggan, dan air minum yang disalurkan oleh PDAM Kabupaten Hulu Sungai Selatan sebanyak 3.529.559 m<sup>3</sup>.

**DESCRIPTION**

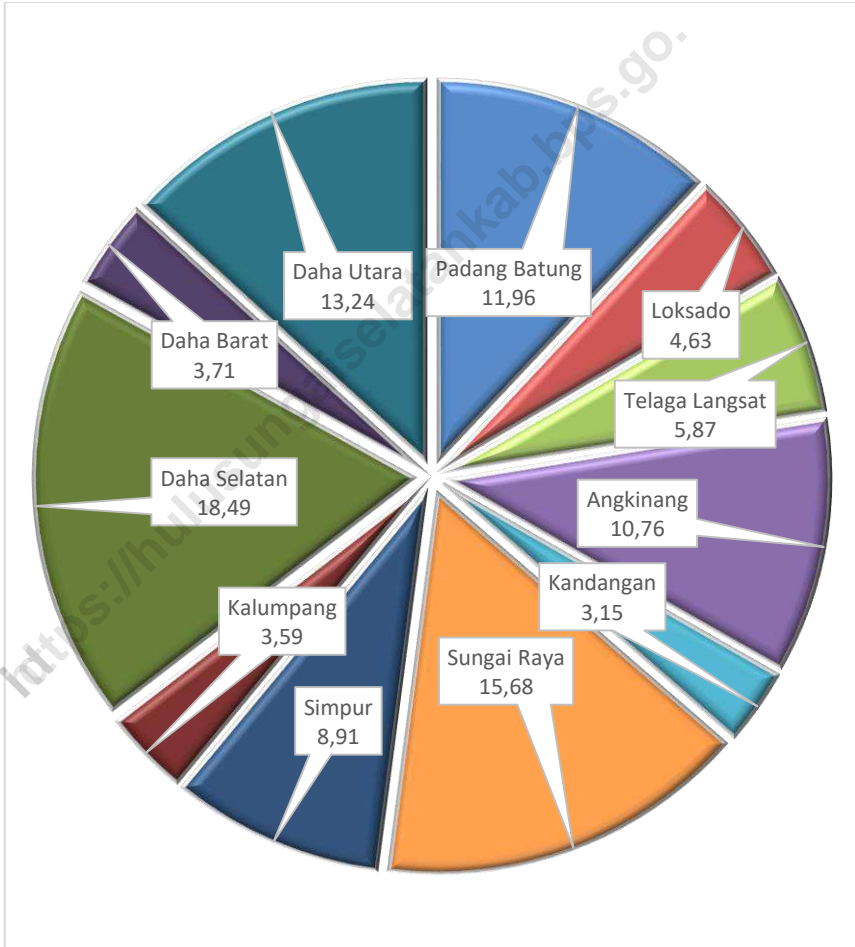
*The necessities of Electricity and water supply were felt more increasing as well as a progress of developing in Economic sector. Most Electricity used in Hulu Sungai Selatan regency was supplied by State Electricity Company (PLN), while the rest produced by non PLN, therefore usage of Electricity in this region was expected able to reach community until the rural.*

*The number of electricity customers in Hulu Sungai Selatan Regency in the year 2019 came to 53,960 customers, meanwhile the number of water supply customers in Hulu Sungai Selatan Regency were 17,675 customers and water supply distributed by Water Supply Establishment was around 3,529,559 m<sup>3</sup>.*



**Gambar** 6.1  
**Picture**

**Persentase Pelanggan Listrik Menurut Kecamatan di Kabupaten Hulu Sungai Selatan, 2019**  
**Percentage of Registered Electricity Customers by Subdistrict in Hulu Sungai Selatan Regency, 2019**



Tabel  
Table

**6.1 Daya Terpasang, Produksi, dan Distribusi Listrik PT. PLN (Persero) ULP Kandangan di Kabupaten Hulu Sungai Selatan, 2011–2019**  
**6.1 Installed Capacity, Production, and Distribution of Electricity of State Electricity Company at Kandangan Branch Level in Hulu Sungai Selatan Regency, 2011–2019**

Tahun/Year	Daya Terpasang Installed Capacity (VA)	Produksi Listrik Production (KWh)	Listrik Terjual Electricity Sold (KWh)	Dipakai Sendiri Own Usage (KWh)	Susut/Hilang Shrinked (KWh)
(1)	(2)	(3)	(4)	(5)	(6)
2011	19 921 632	44 546 283	39 153 456	28 516	5 392 827
2012	23 208 825	50 012 767	43 958 160	33 221	6 054 607
2013	27 038 425	56 150 068	49 352 472	38 703	6 797 596
2014	29 386 625	62 134 334	54 612 276	42 064	7 522 058
2015	31 890 275	62 179 283 <sup>r</sup>	55 161 600 <sup>r</sup>	45 648	6 898 126 <sup>r</sup>
2016	34 251 180	65 161 641	57 552 126	71 245	7 613 802
2017	40 252 430	65 854 153	60 055 851	55 929	5 850 356
2018	43 662 630	69 276 696	63 036 349	49 824	6 240 347
2019	47 236 480	75 031 929	67 147 500	53 869	7 884 429

Sumber/Source: PT. PLN (Persero) ULP Kandangan / State Electricity Company at Kandangan Branch Level

**Tabel 6.2** Daya Terpasang, Produksi, dan Distribusi Listrik PT. PLN (Persero) ULP Daha di Kabupaten Hulu Sungai Selatan, 2012–2019  
**Installed Capacity, Production, and Distribution of Electricity of State Electricity Company at Daha Branch Level in Hulu Sungai Selatan Regency, 2012–2019**

Tahun/Year	Daya Terpasang Installed Capacity (VA)	Produksi Listrik Production (KWh)	Listrik Terjual Electricity Sold (KWh)	Dipakai Sendiri Own Usage (KWh)	Susut/Hilang Shrunk (KWh)
(1)	(2)	(3)	(4)	(5)	(6)
2012	9 255 560	15 573 179	14 760 642	...	812 537
2013	10 234 260	17 581 928	16 541 991	...	1 039 936
2014	10 763 860	19 456 393	17 921 985	...	1 534 408
2015	11 176 610	20 365 701	18 874 837	19 027	1 490 864
2016	11 894 510	21 032 907	19 377 660	-	1 693 385
2017	12 756 610	20 324 777	19 600 926	-	723 851
2018	13 514 700	21 002 921	20 193 157	26 596	829 377
2019	14 415 000	22 306 567	20 918 345	31 387	1 403 168

Sumber/Source: PT. PLN (Persero) ULP Daha/State Electricity Company at Daha Branch Level

**Tabel 6.3** Jumlah Pelanggan, Total Daya Terpasang, dan Listrik Terjual PT. PLN (Persero) ULP Kandangan Menurut Jenis Tarif di Kabupaten Hulu Sungai Selatan, 2019  
**Table 6.3** Number of Registered Electricity Costumers, Installed Capacity, and Electricity Sold of State Electricity Company at Kandangan Branch Level by Type of Fare in Hulu Sungai Selatan Regency, 2019

Jenis Tarif Type of Fare		Daya Capacity (VA)	Jumlah Pelanggan Number of Costumers	Total Daya Terpasang Installed Capacity (VA)	Listrik Terjual Electricity Sold (KWh)
(1)		(2)	(3)	(4)	(5)
Sosial/ Social	S-1	220	-	-	-
	S-2	450-200 000	2 453	3 261 550	2 990 127
	S-3	> 200 000	1	1 385 000	1 909 406
Rumah Tangga/ Household	R-1	450-2 200	45 182	33 063 850	47 941 883
	R-2	3 500-5 500	87	348 500	491 853
	R-3	> 6 600	12	214 100	201 405
Bisnis/ Business	B-1	450-5 500	1 624	1 999 750	2 957 311
	B-2	6 600-200 000	191	2 908 200	4 719 919
	B-3	200 000	1	240 000	221 808
Industri/ Industry	I-1	45-14 000	3	22 500	75 669
	I-2	14 000-200 000	9	962 500	1 684 309
	I-3	> 200 000	-	-	-
	I-4	> 30 000 000	-	-	-
Pemerintah/ Government	P-1	450-200 000	272	1 548 850	2 173 417
	P-2	>200 000	1	345 000	161 321
Penerangan Jalan Umum/Street Lighting	P-3	-	175	898 180	2 304 489
Traksi/ Traction	T	-	-	-	-
Curah/ Curah	C	-	-	-	-
Multiguna/ Multifunction	L	-	-	-	-
<b>Jumlah <sup>1</sup>/Total <sup>1</sup></b>			<b>50 013</b>	<b>47 197 980</b>	<b>67 832 962</b>

Catatan/Note: Tarif Multiguna Tidak Dihitung Karena Tidak Termasuk dalam Pelanggan dan Sifatnya Sementara/Multipurpose Tariffs Not Calculated For Not Including in Customers and Temporary Properties

Sumber/Source: PT. PLN (Persero) ULP Kandangan /State Electricity Company at Kandangan Branch Level

**Tabel 6.4** Jumlah Pelanggan, Total Daya Terpasang, dan Listrik Terjual PT. PLN (Persero) ULP Daha Menurut Jenis Tarif di Kabupaten Hulu Sungai Selatan, 2019  
**Table 6.4** Number of Registered Electricity Costumers, Installed Capacity, and Electricity Sold of State Electricity Company at Daha Branch Level by Type of Fare in Hulu Sungai Selatan Regency, 2019

Jenis Tarif Type of Fare		Daya Capacity (VA)	Jumlah Pelanggan Number of Costumers	Total Daya Terpasang Installed Capacity (VA)	Listrik Terjual Electricity Sold (KWh)
(1)		(2)	(3)	(4)	(5)
Sosial/ Social	S-1	-	-	-	-
	S-2	450 – 200 000	717	1 218 000	1 005 614
	S-3	-	-	-	-
Rumah Tangga/ Household	R-1	450 – 2 200	17 692	11 144 200	17 196 194
	R-2	3 500- 5 500	13	50 900	34 904
	R-3	-	-	-	-
Bisnis/ Business	B-1	450 – 5 500	543	861 600	752 313
	B-2	6 600 – 200 000	46	531 600	720 166
	B-3	-	-	-	-
Industri/ Industry	I-1	2 200 - 14 000	9	72 500	44 562
	I-2	14 001 – 200 000	7	247 500	621 246
	I-3	-	-	-	-
	I-4	-	-	-	-
Pemerintah/ Government	P-1	450 – 200 000	64	134 650	122 123
	P-2	-	-	-	-
Penerangan Jalan Umum/ Street Lighting	P-3	900 – 35 750	29	126 550	413 074
Traksi/ Traction	T	-	-	-	-
Curah/ Curah	C	-	-	-	-
Multiguna/ Multifunction	L	5 500	5	27 500	8 149
<b>Jumlah '1/Total'</b>			<b>19 125</b>	<b>14 415 000</b>	<b>20 918 345</b>

Sumber/Source: PT. PLN (Persero) ULP Daha/State Electricity Company at Daha Branch Level

**Tabel 6.5** Jumlah Pelanggan Listrik Menurut Kecamatan di Kabupaten Hulu Sungai Selatan, 2014–2019  
**Number of Registered Electricity Costumers by Subdistrict in Hulu Sungai Selatan Regency, 2014–2019**

Kecamatan Subdistrict	2014	2015	2016	2017	2018	2019
(1)	(2)	(3)	(4)	(5)	(6)	(7)
Padang Batung	4 769	5 030	5 142	5 573	5 710	6 454
Loksado	1 493	1 575	1 744	1 864	2 420	2 500
Telaga Langsat	1 811	1 910	2 256	2 808	2 956	3 169
Angkinang	4 254	4 487	4 536	5 260	5 465	5 807
Kandangan	12 039	12 698	13 931	15 293	16 498	17 01
Sungai Raya	6 489	6 844	7 036	7 529	7 883	8 459
Simpur	3 698	3 900	4 132	4 473	4 566	4 808
Kalumpang	1 278	1 348	1 362	1 672	1 841	1 937
Daha Selatan	8 455	8 655	8 907	9 399	9 422	9 979
Daha Barat	1 792	1 834	1 938	2 038	2 088	2 003
Daha Utara	5 552	5 683	5 714	6 062	6 814	7 143
<b>Hulu Sungai Selatan</b>	<b>51 630</b>	<b>53 964</b>	<b>56 698</b>	<b>61 971</b>	<b>65 663</b>	<b>53 960</b>

Sumber/Source: PT. PLN (Persero) ULP Kandangan dan Daha /State Electricity Company at Kandangan and Daha Branch Level

**Tabel 6.6** Jumlah Pelanggan, Air yang Disalurkan, dan Nilai Penjualan Menurut Wilayah di Kabupaten Hulu Sungai Selatan, 2019  
*Number of Customer, Distributed Clean Water, and Value by Area in Hulu Sungai Selatan Regency, 2019*

Wilayah Area	Pelanggan Customers	Air Disalurkan Distributed Water(m <sup>3</sup> )	Nilai/Value (rupiah)
(1)	(2)	(3)	(4)
Kandangan	9 027	1 876 579	8 399 988 300
Padang Batung	1 598	310 920	1 333 479 200
Angkinang	941	183 689	804 462 900
Negara	1 918	367 435	1 672 703 800
Pasungkan	1 151	199 335	913 388 700
Tambak Bitin	950	168 602	767 480 800
Telaga Langsung	650	125 220	512 215 950
Kalumpang	125	23 225	99 267 750
Simpur	661	138 411	574 467 750
Sungai Raya	600	130 111	567 275 300
Bajayau	50	6 032	24 729 000
<b>Hulu Sungai Selatan</b>	<b>17 675</b>	<b>3 529 559</b>	<b>15 669 425 550</b>

Sumber/Source: PDAM Kabupaten Hulu Sungai Selatan /Regional Water Supply of Hulu Sungai Selatan Regency

**Tabel 6.7** Jumlah Pelanggan, Air yang Disalurkan, dan Nilai Penjualan Menurut Jenis Pelanggan di Kabupaten Hulu Sungai Selatan, 2019  
**Table** *Number of Customer, Distributed Clean Water, and Value by Type of Customers in Hulu Sungai Selatan Regency, 2019*

Pelanggan Customers	Pelanggan Customers	Air Disalurkan Distributed Water (m <sup>3</sup> )	Nilai/Value (rupiah)
(1)	(2)	(3)	(4)
<b>Sosial/Social</b>			
- Sosial Umum/ <i>Public Social</i>	500	187 929	416 351 600
- Sosial Khusus/ <i>Special Social</i>	285	64 002	213 551 950
<b>Rumah Tangga/Household</b>			
- Rumah Tangga A1/ <i>A1 Household</i>	37	7 969	26 8801 600
- Rumah Tangga A2/ <i>A2 Household</i>	15 897	3 004 276	13 649 657 200
- Rumah Tangga A3/ <i>A3 Household</i>	15	4 308	18 263 700
- Rumah Tangga A4/ <i>A4 Household</i>	82	26 702	121 245 900
- Rumah Tangga B/ <i>B Household</i>	186	40 377	207 453 800
<b>Niaga/Trade</b>			
- Niaga Kecil/ <i>Small Trade</i>	348	110 347	545 753 800
- Niaga Menengah/ <i>Middle Trade</i>	271	58 170	328 108 300
- Niaga Besar/ <i>Large Trade</i>	54	25 479	142 237 700
<b>Instansi Pemerintah Government Institution</b>	-	-	-
<b>Industri/Industry</b>	-	-	-
<b>Khusus/Exclusive</b>	-	-	-
<b>Jumlah/Total</b>	<b>17 675</b>	<b>3 529 559</b>	<b>15 669 425 550</b>

Sumber/Source: PDAM Kabupaten Hulu Sungai Selatan /*Regional Water Supply of Hulu Sungai Selatan Regency*



**Tabel 6.8** Jumlah Air yang Disalurkan dan Nilai Penjualan Menurut Bulan di Kabupaten Hulu Sungai Selatan, 2019  
**Number of Distributed Clean Water and Value by Month in Hulu Sungai Selatan Regency, 2019**

Bulan Month	Air Disalurkan Distributed Water (m3)	Nilai/Value (rupiah)
(1)	(2)	(3)
Januari/January	276 380	1 234 688 250
Februari/February	267 144	1 205 292 900
Maret/March	273 191	1 215 310 300
April/April	274 764	1 228 350 300
Mei/May	275 208	1 232 333 750
Juni/June	325 769	1 409 053 600
Juli/July	279 366	1 250 210 800
Agustus/August	310 538	1 342 987 050
September/September	315 612	1 372 038 150
Oktober/October	303 192	1 332 574 700
November/November	311 650	1 378 569 700
Desember/December	316 745	1 468 016 050
<b>Jumlah/Total</b>	<b>3 529 559</b>	<b>16 669 425 550</b>

Sumber/Source: PDAM Kabupaten Hulu Sungai Selatan /Regional Water Supply of Hulu Sungai Selatan Regency

**Tabel 6.9** Jumlah Stasiun Pengisian Bahan Bakar Umum (SPBU) Menurut Kecamatan di Kabupaten Hulu Sungai Selatan, 2018-2019  
**Table** *Number of Gas Station by Subdistrict in Hulu Sungai Selatan Regency, 2018-2019*

Kecamatan Subdistrict	2018	2019
(1)	(2)	(3)
Padang Batung	1	1
Loksado	-	1
Telaga Langsat	-	-
Angkinang	1	1
Kandangan	2	3
Sungai Raya	2	1
Simpur	-	-
Kalumpang	-	1
Daha Selatan	-	-
Daha Barat	-	1
Daha Utara	-	-
<b>Hulu Sungai Selatan</b>	<b>6</b>	<b>9</b>

Sumber /Source:

Dinas Perdagangan Kabupaten Hulu Sungai Selatan /Trade Services of Hulu Sungai Selatan Regency

<https://hulusungaiselatankab.bps.go.id>

BAB

VII

Pariwisata  
Tourism

Rumah Makan



239

Hotel

Non Berbintang

13



Akomodasi Lain

8

Jumlah Wisatawan Asing dan Wisatawan Domestik  
di Kabupaten Hulu Sungai Selatan, 2019

Wisatawan Asing  
698 orang



Wisatawan Domestik  
338 169 orang

<https://hulusungaiselatankab.bps.go.id>

## PENJELASAN TEKNIS

1. **Wisatawan mancanegara** (wisman) ialah setiap pengunjung yang mengunjungi suatu negara di luar tempat tinggalnya, didorong oleh satu atau beberapa keperluan tanpa bermaksud memperoleh penghasilan di tempat yang dikunjungi dan lamanya kunjungan tersebut tidak lebih dari satu tahun (12 bulan). Definisi ini mencakup 2 (dua) kategori wisatawan mancanegara, yaitu :
  - a. Wisatawan (turis) ialah setiap pengunjung seperti definisi di atas yang tinggal paling sedikit 24 jam, akan tetapi tidak lebih dari 1 (satu) tahun di tempat yang dikunjungi, dengan maksud antara lain: berlibur, rekreasi, olah raga, bisnis, menghadiri pertemuan, studi, dan kunjungan dengan alasan kesehatan.
  - b. *Excursionist* ialah setiap pengunjung seperti definisi di atas yang tinggal kurang dari 24 jam di tempat yang dikunjungi (termasuk "Cruise passengers"). *Cruise Passengers* ialah setiap pengunjung yang tiba di suatu negara di mana mereka tidak

## TECHNICAL NOTES

1. **An International Visitor** is any person visiting a country other than his usual place of residence for any reason other than for earning income in the country visited, and the length of stay is no more than one year (12 months). This definition covers two categories of foreign visitors, namely :
  - a. "Tourist" is any visitor staying for at least 24 hours, but no more than one year, in the country visited, with the intention of visiting, and for any of these purposes: Pleasure, recreation and sports, Business, visiting friends and relatives, missions, attending meetings, conferences, visit for health reasons and study.
  - b. "Excursionist" is any visitor staying less than 24 hours in the country visited including, "Cruise Passengers", i.e. visitors arriving in a country without staying in any accommodation available in the visited country.

menginap di akomodasi yang tersedia di negara tersebut, misalnya dengan kapal laut.

2. Usaha penyediaan akomodasi adalah usaha yang menyediakan pelayanan penginapan yang dapat dilengkapi dengan pelayanan pariwisata lainnya. Usaha penyediaan akomodasi dapat berupa hotel, vila, pondok wisata, bumi perkemahan, persinggahan karavan, dan akomodasi lainnya yang digunakan untuk tujuan pariwisata.
  3. **Hotel** adalah penyediaan akomodasi secara harian berupa kamar-kamar di dalam satu bangunan yang dapat dilengkapi dengan jasa pelayanan makan dan minum, kegiatan hiburan dan atau fasilitas lainnya. Hotel terdiri dari hotel berbintang dan hotel non- bintang.
  4. **Hotel bintang** adalah usaha penyediaan jasa pelayanan penginapan, makan minum serta jasa lainnya bagi umum dengan menggunakan sebagian atau seluruh bangunan. Usaha ini dikelola secara komersial serta memenuhi ketentuan persyaratan
2. *The business of providing accommodation is a business that provides specialty services that can be equipped with other tourism services. It includes hotel, villa, cottage, camping, caravan stop, and other accommodation that are used for tourism purposes.*
  3. ***Hotel** is a daily supply of accommodation rooms within a building which can be equipped with eating and drinking services, entertainment activities and/or other facilities. Hotel consists of a classified hotel and a non-classified hotel.*
  4. ***A star hotel** is the business of providing an accommodation, eating and drinking as well as other services for the public by using a building or a part of a building. It is managed commercially and meets specified requirements as a star hotel (including diamonds) set forth in the decree of fostering agency.*

sebagai hotel bintang (termasuk berlian) yang ditetapkan dalam surat keputusan instansi yang membinanya. Misalnya hotel bintang lima, hotel bintang empat dan seterusnya.

*For example, five star hotel, four star hotel, and so on.*

5. **Akomodasi lainnya** adalah usaha penyediaan tempat penginapan yang tidak termasuk kriteria di atas seperti wisma, losmen, dll.

5. **Other accommodation** is an establishment other than mentioned above, such as inn.



**ULASAN**

**DESCRIPTION**

Kabupaten Hulu Sungai Selatan memiliki 21 buah tempat akomodasi yang terdiri dari 13 hotel non bintang dan 8 akomodasi lainnya.

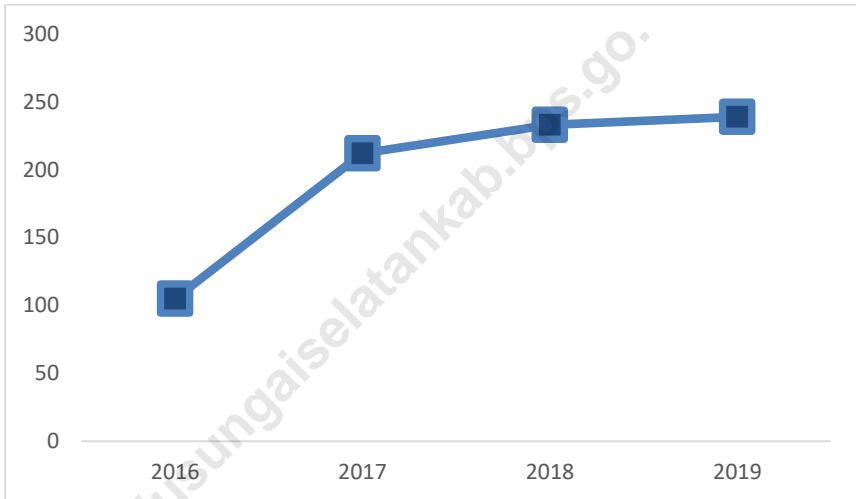
*Hulu Sungai Selatan has 21 pieces of the property consisting of 13 nonstar hotel and 8 other accomodations.*

Jumlah kunjungan wisatawan ke obyek wisata di Kabupaten Hulu Sungai Selatan pada tahun 2019 adalah 338.867 orang, terdiri dari 338.169 wisatawan domestik dan 698 wisatawan asing. Dimana pada bulan juni terjadi kunjungan yang paling tinggi bila dibandingkan dengan bulan lainnya.

*Number of tourists visiting the attractions in Hulu Sungai Selatan in 2019 was 338,867 tourist, consisting of 338,169 domestic tourists and 698 foreign tourists. Where in june occurred visit the highest when compared to other months.*

**Gambar**  
**Picture** 7.1

**Jumlah Rumah Makan/Restoran di Kabupaten Hulu Sungai Selatan, 2016-2019**  
*Number of Restouran in Hulu Sungai Selatan Regency, 2016-2019*



**Tabel  
Table** 7.1

**Jumlah Rumah Makan/Restoran Menurut Kecamatan di  
Kabupaten Hulu Sungai Selatan, 2016-2019  
Number of Restouran by Subdistrict in Hulu Sungai  
Selatan Regency, 2016-2019**

<b>Kecamatan Subdistrict</b>	<b>2016</b>	<b>2017</b>	<b>2018</b>	<b>2019</b>
(1)	(2)	(3)	(4)	(5)
Padang Batung	5	1	4	4
Loksado	1	1	2	2
Telaga Langsat	-	-	1	1
Angkinang	12	12	12	12
Kandangan	52	146	149	154
Sungai Raya	28	45	57	58
Simpur	2	2	2	2
Kalumpang	-	-	-	-
Daha Selatan	3	3	3	3
Daha Barat	-	-	-	-
Daha Utara	2	2	3	3
<b>Hulu Sungai Selatan</b>	<b>105</b>	<b>212</b>	<b>233</b>	<b>239</b>

Sumber/Source: Dinas Pemuda, Olahraga, dan Pariwisata Kabupaten Hulu Sungai Selatan/Youth, Sports, Affairs and Tourism Service of Hulu Sungai Selatan Regency

**Tabel 7.2** Jumlah Hotel dan Akomodasi lain Menurut Kecamatan dan Jenis Akomodasi di Kabupaten Hulu Sungai Selatan, 2019  
*Number of Hotel and Other Accomodations by Subdistrict and Type of Accomodations in Hulu Sungai Selatan Regency, 2019*

Kecamatan Subdistrict	Hotel Berbintang Star Hotel	Hotel Nonbintang Nonstar Hotel	Akomodasi Lainnya Other Accomodations
(1)	(2)	(3)	(4)
Padang Batung	-	-	-
Loksado	-	5	8
Telaga Langsat	-	-	-
Angkinang	-	-	-
Kandangan	-	8	-
Sungai Raya	-	-	-
Simpur	-	-	-
Kalumpang	-	-	-
Daha Selatan	-	-	-
Daha Barat	-	-	-
Daha Utara	-	-	-
<b>Hulu Sungai Selatan</b>	-	13	8

Sumber/Source: Dinas Pemuda, Olahraga, dan Pariwisata Kabupaten Hulu Sungai Selatan/Youth, Sports, Affairs and Tourism Service of Hulu Sungai Selatan Regency

**Tabel 7.3** Jumlah Wisatawan Asing dan Wisatawan Domestik Menurut Bulan di Kabupaten Hulu Sungai Selatan, 2019  
**Table 7.3** Number Foreign and Domestic Tourist by Month in Hulu Sungai Selatan Regency, 2019

Bulan Month	Wisatawan Asing Foreign Tourist	Wisatawan Domestik Domestic Tourist	Jumlah Total
(1)	(2)	(3)	(4)
Januari/January	47	32 170	32217
Februari/February	39	25 347	25386
Maret/March	114	28 339	28453
April/April	42	21 445	21487
Mei/May	52	19 893	19945
Juni/June	34	35 113	35147
Juli/July	39	29 347	29386
Agustus/August	47	26 807	26854
September/September	127	32 576	32703
Oktober/October	39	22 517	22556
November/November	46	33 164	33210
Desember/December	72	21 451	31523
<b>Hulu Sungai Selatan</b>	<b>698</b>	<b>338 169</b>	<b>338 867</b>

Sumber/Source: Dinas Pemuda, Olahraga, dan Pariwisata Kabupaten Hulu Sungai Selatan/Youth, Sports, Affairs and Tourism Service of Hulu Sungai Selatan Regency

BAB

VIII

Transportasi dan Komunikasi

*Transportation and Communication*

Panjang Jalan Kabupaten

859,36 KM

1. Baik : 46,75%

2. Sedang : 17,28%

3. Rusak : 20,35%

4. Rusak Berat : 15,62%



<https://hulusungaiselatankab.bps.go.id>

## PENJELASAN TEKNIS

1. **Kendaraan bermotor** adalah setiap kendaraan yang digerakkan oleh peralatan teknik yang ada pada kendaraan tersebut, biasanya digunakan untuk angkutan orang atau barang di atas jalan raya selain kendaraan yang berjalan di atas rel. Kendaraan bermotor yang dicatat adalah semua jenis kendaraan kecuali kendaraan bermotor TNI/Polri dan Korps Diplomatik.
2. **Mobil penumpang** adalah setiap kendaraan bermotor yang dilengkapi dengan tempat duduk untuk sebanyak-banyaknya delapan orang, tidak termasuk tempat duduk untuk pengemudi, baik dilengkapi atau tidak dilengkapi bagasi.
3. **Mobil bis** adalah setiap kendaraan bermotor yang dilengkapi dengan tempat duduk untuk lebih dari delapan orang, tidak termasuk tempat duduk untuk pengemudi, baik dilengkapi atau tidak dilengkapi bagasi.
4. **Mobil truk** adalah setiap kendaraan bermotor yang digunakan untuk angkutan barang, selain mobil penumpang,

## TECHNICAL NOTES

1. **Motor vehicles** are any kind of vehicles motorized by machine set up in those vehicles, they are usually used for transporting peoples or goods on roads except vehicles moving along a railway line. The data cover all kinds of motor vehicles except those belong to Indonesia Army Force Indonesian State Police and Diplomatic Corps.
2. **Passenger cars** are any motor vehicles with no more than eight seats, excluding seat for driver, it can be with or without hoot.
3. **Buses** are large passenger cars having seats for more than eight passengers, excluding seat for driver, it can be with or without hoot.
4. **Trucks** are any motor vehicles used to transport goods excluding passenger cars, buses, and motorcycles.



mobil bis dan kendaraan bermotor roda dua.

5. **Kantor Pos** adalah tempat pemberi pelayanan komunikasi tertulis dan atau surat elektronik, layanan paket, layanan logistik, layanan transaksi keuangan, dan layanan keagenan pos untuk kepentingan umum. Rumah pos berfungsi sama seperti kantor pos dan kantor pos pembantu, bedanya rumah pos biasanya terletak di daerah terpencil.
6. **Telekomunikasi** adalah setiap pemancaran, pengiriman dan atau penerimaan dari setiap informasi dalam bentuk tanda-tanda, isyarat, tulisan, gambar, suara dan bunyi melalui sistem kawat, optik, radio atau
5. **Post Office** is a service provider facility of written communication and or electronic mail, parcel service, logistics services, financial transaction services, and postal services to the public. Postal house has the same function as the post office and subsidiary of post office, the difference is that postal house is usually located in remote areas.
6. **Telecommunication** includes every transmitting, delivering and or receiving from every information of marking, signal, article, picture, sound and voice through strand of wire system, optic, radio or other electromagnetic system

**ULASAN****DESCRIPTION****Transportasi**

Pada tahun 2019 total panjang jalan di Kabupaten Hulu Sungai Selatan mencapai 996,30 km. Berdasarkan statusnya, 82,95 km merupakan jalan Negara, 53,99 km merupakan jalan provinsi dan sisanya yaitu 859,36 km merupakan jalan Kabupaten, seluruh jalan Negara dan jalan Provinsi merupakan jalan aspal, sedangkan jalan Kabupaten yang sudah diaspal mencapai 545,04 km.

Berdasarkan kondisi jalan, 401,79 km jalan kabupaten pada kondisi baik, 148,48 km jalan pada kondisi sedang, 174,86 km pada kondisi rusak dan 132,23 km pada kondisi rusak berat.

**Komunikasi**

Saat ini kantor pos menawarkan banyak jasa kepada konsumennya seperti jasa pengiriman surat dan paket pos, penjualan Benda pos dan Materai dan beberapa layanan keuangan, Kabupaten Hulu Sungai Selatan memiliki 7 (tujuh) Kantor Pos Cabang Pembantu dan Pemeriksa yakni Kantor Pos Kandangan, Padang Batung, Angkinang, Sungai Raya, Simpur, Daha Selatan, dan Daha Utara.

**Transportation**

*In 2019 total length of road in Hulu Sungai Selatan Regency reached 996.30 km. Based on the status, 82.95 km are State road, 53.99 km are province road and the rest i.e 859.36 km was Regency road, all of the state road and province road had been asphalted and 545.04 km regency road also had been asphalt.*

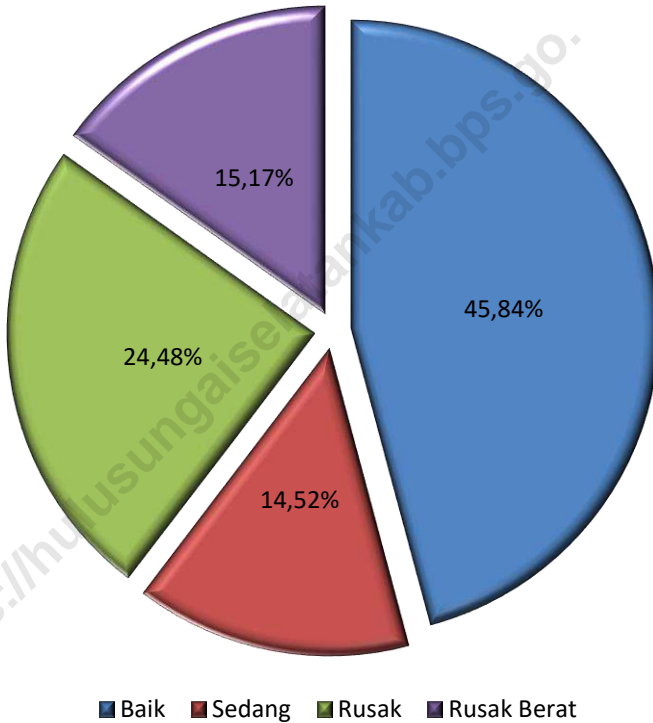
*Based on the road condition, 401.79 km of regency road are in a good condition, 148.48 km are moderate condition, 174.86 km are in damaged condition and 132.23 km are on severely damage condition.*

**Communication**

*Nowadays post office offers so many services to customers such as mailing services, package delivery services and also other financial services, Hulu Sungai Selatan Regency has 7 Supporting Branch and Examiner Post Office in Kandangan, Padang Batung, Angkinang, Sungai Raya, Simpur, Daha Selatan, and Daha Utara.*

**Gambar** 8.1  
**Picture**

**Persentase Panjang Jalan Kabupaten Menurut Kondisi Jalan di Kabupaten Hulu Sungai Selatan (km), 2019**  
**Length Percentage of Regency Roads by Road Condition in Hulu Sungai Selatan Regency (km), 2019**



## 8.1 TRANSPORTASI TRANSPORTATION

**Tabel 8.1.1** Panjang Jalan Menurut Kecamatan dan Pemerintahan yang Berwenang Mengelolanya di Kabupaten Hulu Sungai Selatan (km), 2019  
*Table Length of Roads by Subdistrict and Level of Government Authority in Hulu Sungai Selatan Regency (km), 2019*

Kecamatan Subdistrict	Pemerintahan yang Berwenang Mengelola Level of Government Authority			
	Negara State	Provinsi Province	Kabupaten Regency	Jumlah Total
(1)	(2)	(3)	(4)	(5)
Padang Batung	13,86	-	91,82	105,68
Loksado	20,45	12,53	160,95	193,93
Telaga Langsung	-	-	38,45	38,45
Angkinang	8,57	-	81,95	90,52
Kandangan	15,20	18,39	97,68	131,27
Sungai Raya	8,41	-	105,87	114,28
Simpur	8,11	-	76,43	84,54
Kalumpang	8,35	-	80,22	88,57
Daha Selatan	-	12,10	45,93	58,03
Daha Barat	-	-	39,80	39,80
Daha Utara	-	10,97	40,26	51,23
<b>Hulu Sungai Selatan</b>	<b>82,95</b>	<b>53,99</b>	<b>859,36</b>	<b>996,30</b>

Sumber/Source: Dinas Pekerjaan Umum dan Penataan Ruang Kabupaten Hulu Sungai Selatan /Public Works and Spatial Planning Service of Hulu Sungai Selatan Regency

**Tabel 8.1.2** Panjang Jalan Menurut Jenis Permukaan Jalan dan Pemerintahan yang Berwenang Mengelolanya di Kabupaten Hulu Sungai Selatan (km), 2019  
*Length of Roads by Type of Road Surface and Level of Government Authority in Hulu Sungai Selatan Regency (km), 2019*

Jenis Permukaan <i>Type of Road Surface</i>	Pemerintahan yang Berwenang Mengelola <i>Level of Government Authority</i>			
	Negara <i>State</i>	Provinsi <i>Province</i>	Kabupaten <i>Regency</i>	Jumlah <i>Total</i>
(1)	(2)	(3)	(4)	(5)
Aspal <i>Asphalted</i>	82,95	53,99	545,04	681,98
Kerikil <i>Gravel</i>	-	-	125,58	125,58
Tanah <i>Land</i>	-	-	108,50	108,50
Beton <i>Concrete</i>	-	-	80,24	80,24
<b>Jumlah/Total</b>	82,95	53,99	859,36	996,30

Sumber/Source: Dinas Pekerjaan Umum dan Penataan Ruang Kabupaten Hulu Sungai Selatan/*Public Works and Spatial Planning Service of Hulu Sungai Selatan Regency*

**Tabel 8.1.3** Panjang Jalan Menurut Kondisi Jalan dan Pemerintahan yang Berwenang Mengelolanya di Kabupaten Hulu Sungai Selatan (km), 2019  
**Table** *Length of Roads by Road Condition and Level of Government Authority in Hulu Sungai Selatan Regency (km), 2019*

Kondisi Jalan <i>Road Condition</i>	Pemerintahan yang Berwenang Mengelola <i>Level of Government Authority</i>			
	Negara <i>State</i>	Provinsi <i>Province</i>	Kabupaten <i>Regency</i>	Jumlah <i>Total</i>
(1)	(2)	(3)	(4)	(5)
Baik <i>Good</i>	81,45	52,49	401,79	535,73
Sedang <i>Moderate</i>	-	-	148,48	148,48
Rusak <i>Damage</i>	0.50	1.50	174,86	176,86
Rusak Berat <i>Severely Damage</i>	1.00	-	134,23	135,23
<b>Jumlah/Total</b>	82,95	53,99	859,36	996,30

Sumber/Source: Dinas Pekerjaan Umum dan Penataan Ruang Kabupaten Hulu Sungai Selatan./Public Works and Spatial Planning Service of Hulu Sungai Selatan Regency

**Tabel 8.1.4** Panjang Jalan Menurut Klasifikasi Jalan dan Pemerintahan yang Berwenang Mengelolanya di Kabupaten Hulu Sungai Selatan (km), 2019  
**Table 8.1.4** Length of Roads by Road Classification and Level of Government Authority in Hulu Sungai Selatan Regency (km), 2019

Klasifikasi Jalan <i>Road Classification</i>	Pemerintahan yang Berwenang Mengelola <i>Level of Government Authority</i>			
	Negara <i>State</i>	Provinsi <i>Province</i>	Kabupaten <i>Regency</i>	Jumlah <i>Total</i>
(1)	(2)	(3)	(4)	(5)
Kelas I <i>Class I</i>	-	-	-	-
Kelas II <i>Class II</i>	-	-	-	-
Kelas IIIA <i>Class IIIA</i>	82,95	-	-	82,95
Kelas IIIB <i>Class IIIB</i>	-	53,99	2,64	56,63
Kelas IIIC <i>Class IIIC</i>	-	-	748,22	748,22
Tidak Dirinci <i>Unspecified</i>	-	-	108,50	108,50
<b>Jumlah/Total</b>	82.95	53.99	859.36	996.30

Sumber/Source: Dinas Pekerjaan Umum dan Penataan Ruang Kabupaten Hulu Sungai Selatan./Public Works and Spatial Planning Service of Hulu Sungai Selatan Regency

**Tabel 8.1.5** Panjang Jalan Kabupaten Menurut Kecamatan dan Jenis Permukaan Jalan di Kabupaten Hulu Sungai Selatan (km), 2019  
**Table** *Length of Regency Roads by Subdistrict and Type of Road Surface in Hulu Sungai Selatan Regency (km), 2019*

Kecamatan Subdistrict	Jenis Permukaan Jalan Type of Road Surface				Jumlah Total
	Aspal Pavement	Kerikil Gravel	Tanah Land	Beton Concrete	
(1)	(2)	(3)	(4)	(5)	(6)
Padang Batung	72,02	13,30	6,50	-	91,82
Loksado	40,35	21,40	26,60	72,60	160,95
Telaga Langsung	29,55	1,40	7,50	-	38,45
Angkinang	67,80	13,00	-	1,15	81,95
Kandangan	81,98	6,90	8,80	-	97,68
Sungai Raya	93,00	12,87	-	-	105,87
Simpur	67,23	9,20	-	-	76,43
Kalumpang	38,07	26,50	13,00	2,65	80,22
Daha Selatan	23,63	2,50	19,50	0,30	45,93
Daha Barat	5,40	10,10	24,30	-	39,80
Daha Utara	25,71	8,71	2,30	3,54	40,26
<b>Hulu Sungai Selatan</b>	<b>545,04</b>	<b>125,58</b>	<b>108,50</b>	<b>80,24</b>	<b>859,36</b>

Sumber/Source: Dinas Pekerjaan Umum dan Penataan Ruang Kabupaten Hulu Sungai Selatan./Public Works and Spatial Planning Service of Hulu Sungai Selatan Regency



**Tabel 8.1.6** Panjang Jalan Kabupaten Menurut Kecamatan dan Kondisi Jalan di Kabupaten Hulu Sungai Selatan (km), 2019  
*Length of Regency Roads by Subdistrict and Road Condition in Hulu Sungai Selatan Regency (km), 2019*

Kecamatan Subdistrict	Kondisi Jalan Road Condition				Jumlah Total
	Baik Good	Sedang Moderate	Rusak Damaged	Rusak Berat Severely Damaged	
(1)	(2)	(3)	(4)	(5)	(6)
Padang Batung	45,90	20,12	16,05	9,75	91,82
Loksado	50,20	24,09	44,08	42,58	160,95
Telaga Langsat	24,05	7,30	5,70	1,40	38,45
Angkinang	47,50	14,95	7,50	12,00	81,95
Kandangan	71,16	12,32	7,40	6,80	97,68
Sungai Raya	58,95	19,44	19,83	7,65	105,87
Simpur	45,08	21,46	8,04	1,85	76,43
Kalumpang	19,52	7,10	21,50	32,10	80,22
Daha Selatan	13,93	8,78	18,27	4,95	45,93
Daha Barat	5,20	-	19,95	14,65	39,80
Daha Utara	20,30	12,92	6,54	0,50	40,26
<b>Hulu Sungai Selatan</b>	<b>401.79</b>	<b>148.48</b>	<b>174.86</b>	<b>134.23</b>	<b>859.36</b>

Sumber/Source: Dinas Pekerjaan Umum dan Penataan Ruang Kabupaten Hulu Sungai Selatan /Public Works and Spatial Planning Service of Hulu Sungai Selatan Regency

**Tabel 8.1.7** Jumlah Jembatan Menurut Kecamatan dan Jenis Jembatan di Kabupaten Hulu Sungai Selatan, 2019  
**Table** *Number of Bridge by Subdistrict and Type of Bridge in Hulu Sungai Selatan Regency, 2019*

Kecamatan Subdistrict	Jenis Jembatan Type of Bridge			Jumlah Total
	Beton Concrete	Besi Iron	Kayu Wood	
(1)	(2)	(3)	(4)	(5)
Padang Batung	62	16	15	93
Loksado	19	2	17	38
Telaga Langsat	29	4	4	37
Angkinang	49	7	8	64
Kandangan	41	3	8	52
Sungai Raya	64	1	4	69
Simpur	65	1	4	70
Kalumpang	27	2	9	38
Daha Selatan	31	2	4	37
Daha Barat	24	-	15	39
Daha Utara	43	7	6	56
<b>Hulu Sungai Selatan</b>	<b>454</b>	<b>45</b>	<b>94</b>	<b>593</b>

Sumber/Source: Dinas Pekerjaan Umum dan Penataan Ruang Kabupaten Hulu Sungai Selatan/*Public Works and Spatial Planning Service of Hulu Sungai Selatan Regency*

**Tabel 8.1.8** Jumlah Kendaraan Bermotor Menurut Jenis Kendaraan di Kabupaten Hulu Sungai Selatan, 2019  
**Table 8.1.8** Number of Motor Vehicles by Type of Vehicle in Hulu Sungai Selatan Regency, 2019

Jenis Kendaraan Type of Vehicle	Baru New		Daftar Ulang Re-registration		Mutasi Non-DA	Jumlah Total
	Umum Public	Tidak Umum Private	Umum Public	Tidak Umum Private		
(1)	(2)	(3)	(4)	(5)	(6)	(7)
Sedan/Sedan	-	1	-	125	2	128
Jeep/Jeep	-	24	-	473	21	518
Mini Bus/Mini Bus	-	282	84	1.050	148	1.564
S Wagon/S Wagon	-	-	-	-	1	1
Bis/Bus	-	8	1	34	1	44
Pick Up/Pick Up	1	110	39	1.182	9	1.341
Truk/Truck	34	5	427	143	3	612
Alat Berat/Heavy Equipment	-	-	-	3	-	3
Sepeda Motor R2/Two-Wheeled Motorcycle	-	6.074	-	40.578	13	46.665
Sepeda Motor R3/ Three-Wheeled Motorcycle	-	23	-	45	-	68
<b>Jumlah/Total</b>	<b>35</b>	<b>6 527</b>	<b>551</b>	<b>43 633</b>	<b>198</b>	<b>50 944</b>

Sumber/Source: Unit Pelayanan Pendapatan Kandangan Kab. Hulu Sungai Selatan /Kandangan Revenue Service Unit of Hulu Sungai Selatan Regency

**Tabel 8.1.9** Jumlah Angkutan Darat Menurut Jenis Kendaraan di Kabupaten Hulu Sungai Selatan, 2017-2019  
**Table** *Number of Land Transportation by Type of Vehicle in Hulu Sungai Selatan Regency, 2017-2019*

Jenis Kendaraan <i>Type of Vehicle</i>	2017	2018	2019
(1)	(2)	(3)	(4)
Mobil Penumpang/ <i>Passenger Car</i>	88	142	58
Bis/ <i>Bus</i>	38	23	22
Pick Up/ <i>Pick Up</i>	1 363	1 928	934
Truk/ <i>Truck</i>	731	935	382
<b>Jumlah/<i>Total</i></b>	<b>2 220</b>	<b>3 028</b>	<b>1 396</b>

Sumber/*Source*: Dinas Perhubungan Kabupaten Hulu Sungai Selatan /*Transportation Services of Hulu Sungai Selatan Regency*

**8.2 KOMUNIKASI  
COMMUNICATION**

**Tabel**                      **8.2.1**                      **Jumlah Kantor Pos Cabang Pembantu dan Pemeriksa Menurut Kecamatan di Kabupaten Hulu Sungai Selatan, 2015–2019**  
**Table**                      **8.2.1**                      **Number of Supporting Branch and Examiner Post Office by Subdistrict in Hulu Sungai Selatan Regency, 2015–2019**

<b>Kecamatan Subdistrict</b>	<b>2015</b>	<b>2016</b>	<b>2017</b>	<b>2018</b>	<b>2019</b>
(1)	(2)	(3)	(4)	(5)	(6)
Padang Batung	1	1	1	1	1
Loksado	-	-	-	-	-
Telaga Langsat	-	-	-	-	-
Angkinang	1	1	1	1	1
Kandangan	1	1	1	1	1
Sungai Raya	1	1	1	1	1
Simpur	1	1	1	1	1
Kalumpang	-	-	-	-	-
Daha Selatan	1	1	1	1	1
Daha Barat	-	-	-	-	-
Daha Utara	1	1	1	1	1
<b>Hulu Sungai Selatan</b>	<b>7</b>	<b>7</b>	<b>7</b>	<b>7</b>	<b>7</b>

Sumber/Source: PT Pos Indonesia (Persero) Kandangan /PT Pos Indonesia (Persero) Kandangan

**Tabel 8.2.2** Jumlah Surat dan Paket yang Dikirim Menurut Kecamatan di Kabupaten Hulu Sungai Selatan, 2019  
*Number of Sent Mail and Package by Subdistrict in Hulu Sungai Selatan Regency, 2019*

Kecamatan Subdistrict	Surat Mail	Paket Package
(1)	(2)	(3)
Padang Batung	267	8
Loksado	-	-
Telaga Langsat	-	-
Angkinang	335	36
Kandangan*	4 060	1 450
Sungai Raya	149	59
Simpur	355	23
Kalumpang	-	-
Daha Selatan	830	1671
Daha Barat		-
Daha Utara		821
<b>Hulu Sungai Selatan</b>	<b>9 101</b>	<b>6 449</b>

Sumber/Source: PT Pos Indonesia (Persero) Kandangan /PT Pos Indonesia (Persero) Kandangan

**Tabel 8.2.3** Jumlah Menara Telekomunikasi (BTS) di Kabupaten Hulu Sungai Selatan, 2019  
**Table 8.2.3** Number of Telecommunication Tower (BTS) in Hulu Sungai Selatan Regency, 2019

Kecamatan Subdistrict	Jumlah Total
(1)	(2)
Padang Batung	11
Loksado	8
Telaga Langsat	3
Angkinang	6
Kandangan	32
Sungai Raya	9
Simpur	7
Kalumpang	3
Daha Selatan	11
Daha Barat	2
Daha Utara	5
<b>Hulu Sungai Selatan</b>	<b>97</b>

Sumber /Source: Dinas Komunikasi dan Informatika Kabupaten Hulu Sungai Selatan /Communication and Informatics Services of Hulu Sungai Selatan Regency

**Tabel 8.2.4** Jumlah Usaha TV Kabel yang Bekerja Sama dengan Dinas Komunikasi dan Informatika Kabupaten Hulu Sungai Selatan, 2019  
**Table 8.2.4** *Number of Cable TV Businesses Working in Cooperation with Communications and Informatics Services of Hulu Sungai Selatan Regency, 2019*

Kecamatan Subdistrict	Jumlah Total
(1)	(2)
Padang Batung	1
Loksado	-
Telaga Langsat	1
Angkinang	3
Kandangan	5
Sungai Raya	-
Simpur	1
Kalumpang	-
Daha Selatan	3
Daha Barat	-
Daha Utara	3
<b>Hulu Sungai Selatan</b>	<b>17</b>

Sumber /Source: Dinas Komunikasi dan Informatika Kabupaten Hulu Sungai Selatan /Communication and Informatics Services of Hulu Sungai Selatan Regency



**Tabel 8.2.5** Jumlah Titik Internet Gratis Menurut Kecamatan di Kabupaten Hulu Sungai Selatan, 2019  
*Number of free internet hotspot by Subdistrict in Hulu Sungai Selatan Regency, 2019*

Kecamatan Subdistrict	Jumlah Total
(1)	(2)
Padang Batung	2
Loksado	2
Telaga Langsat	2
Angkinang	1
Kandangan	7
Sungai Raya	2
Simpur	2
Kalumpang	1
Daha Selatan	2
Daha Barat	1
Daha Utara	2
<b>Hulu Sungai Selatan</b>	<b>24</b>

Sumber /Source: Dinas Komunikasi dan Informatika Kabupaten Hulu Sungai Selatan /Communication and Informatics Services of Hulu Sungai Selatan Regency

# BAB

# IX

## Perbankan, Koperasi dan Harga *Banking, Cooperative and Price*

### Koperasi Aktif *Active Cooperative*

**162**



KUD

**26**

KOPKAR

**4**

KPR

**30**

Lainnya

**102**

<https://hulusungaiselatankab.bps.go.id>

---

## PENJELASAN TEKNIS

1. **Koperasi:** Organisasi ekonomi rakyat yang berwatak sosial, beranggotakan orang-orang atau badan hukum koperasi yang merupakan tata susunan ekonomi sebagai usaha bersama atas asas kekeluargaan.
2. **Industri manufaktur** adalah suatu kegiatan ekonomi yang melakukan kegiatan mengubah suatu barang dasar secara mekanis, kimia, atau dengan tangan sehingga menjadi barang jadi/setengah jadi, dan atau barang yang kurang nilainya menjadi barang yang lebih tinggi nilainya, dan sifatnya lebih dekat kepada pemakai akhir. Termasuk dalam kegiatan ini adalah jasa industri dan pekerjaan perakitan.
3. **Jasa industri** adalah kegiatan industri yang melayani keperluan pihak lain. Pada kegiatan ini bahan baku disediakan oleh pihak lain sedangkan pihak pengolah hanya melakukan pengolahannya dengan mendapat imbalan sebagai balas jasa (upah maklon).

## TECHNICAL NOTES

1. **Cooperatives:** *Organization popular economic social character, of persons or legal entity which is a cooperative economic arrangements as a joint venture on family principles.*
2. **Manufacturing industry** *is defined as an economic activity processing basic goods mechanically, chemicals or manually into final or intermediate goods. It is also defined as processing of lower value goods into higher value goods as final or intermediate products. The activities also include services for manufacturing and assembling.*
3. **Services for manufacturing** *is defined as a manufacturing activity which serving other manufacturing establishments. In this case, raw materials are supplied by others while the workers are paid as a compensation for processing raw materials.*

**ULASAN**

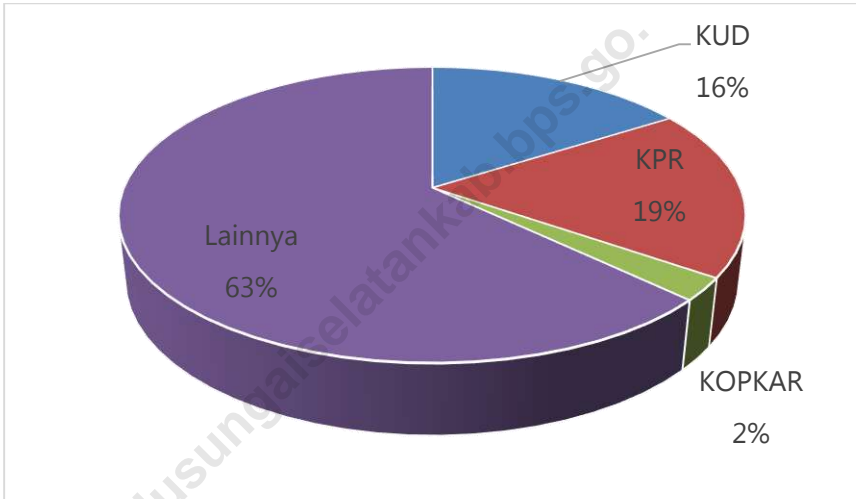
**DESCRIPTION**

Sarana penunjang kegiatan ekonomi lain yang ada di Kabupaten Hulu Sungai Selatan adalah Koperasi. Pada tahun 2019 ada sebanyak 162 koperasi terdiri dari 26 KUD, 30 KPR, 4 KOPKAR, dan 162 koperasi lainnya.

*The supporting facilities of other economic activities in Hulu Sungai Selatan Regency are Cooperatives. In 2019 there are 162 cooperatives consisting of 26 KUD, 30 KPR, 3 KOPKAR, and 162 other cooperatives.*

**Gambar** 9.1  
**Picture**

**Jumlah Koperasi Menurut Jenis Koperasi dan Kecamatan di Kabupaten Hulu Sungai Selatan, 2019**  
*Number of Cooperatives by Type of Cooperative and Subdistrict in Hulu Sungai Selatan Regency, 2019*



**Tabel 9.1** Jumlah Koperasi Aktif Menurut Kecamatan Di Kabupaten Hulu Sungai Selatan 2016-2019  
**Table** 9.1 *Number of Active Cooperatives by Subdistrict in Hulu Sungai Selatan Regency, 2016-2019*

Kecamatan Subdistrict	2016	2017	2018	2019
(1)	(2)	(3)	(4)	(5)
Padang Batung	17	17	17	17
Loksado	7	7	7	8
Telaga Langsung	9	9	11	11
Angkinang	14	15	14	15
Kandangan	67	65	67	58
Sungai Raya	13	13	13	13
Simpur	8	8	9	9
Kalumpang	5	5	5	5
Daha Selatan	11	11	12	13
Daha Barat	4	4	4	4
Daha Utara	8	9	9	9
<b>Hulu Sungai Selatan</b>	<b>163</b>	<b>163</b>	<b>168</b>	<b>162</b>

Sumber /Source: Dinas Tenaga Kerja, Koperasi, Usaha Kecil, & Perindustrian Kab.Hulu Sungai Selatan /Manpower, Cooperatives, Small Enterprises, & Industry Services of Hulu Sungai Selatan Regency

**Tabel 9.2** Jumlah Koperasi Menurut Jenis Koperasi dan Kecamatan di Kabupaten Hulu Sungai Selatan, 2019  
*Number of Cooperatives by Type of Cooperative and Subdistrict in Hulu Sungai Selatan Regency, 2019*

Kecamatan Subdistrict	KUD	KPR	KOPKAR	Lainnya Other	Jumlah Total
(1)	(2)	(3)	(4)	(5)	(6)
Padang Batung	5	1	-	11	17
Loksado	2	1	-	5	8
Telaga Langsat	3	1	-	7	11
Angkinang	3	2	-	10	15
Kandangan	2	18	2	35	58
Sungai Raya	4	1	1	8	13
Simpur	3	2	-	4	9
Kalumpang	1	-	-	4	5
Daha Selatan	2	2	-	9	13
Daha Barat	-	-	1	3	4
Daha Utara	1	2	-	6	9
<b>Hulu Sungai Selatan</b>	<b>26</b>	<b>30</b>	<b>4</b>	<b>102</b>	<b>162</b>

Sumber /Source: Dinas Tenaga Kerja, Koperasi, Usaha Kecil, & Perindustrian Kab.Hulu Sungai Selatan  
 /Manpower, Cooperatives, Small Enterprises, & Industry Services of Hulu Sungai Selatan Regency



Tabel  
Table

9.3

**Jumlah Perusahaan, Tenaga Kerja, dan Nilai Produksi Industri Kecil dan Menengah Menurut Jenis Industri di Kabupaten Hulu Sungai Selatan, 2019**  
**Number of Establishment, Employees, and Production Value Small and Medium Industry by Industrial Classification in Hulu Sungai Selatan Regency, 2019**

Industri Kecil dan Menengah <i>Small and Medium Industry</i>	Perusahaan <i>Establishments</i>	Tenaga Kerja <i>Employee</i>	Nilai Produksi (ribu rupiah) <i>Production Value</i> ( <i>thousand rupiahs</i> )
(1)	(2)	(3)	(4)
<b>A. Formal</b>			
Industri Pangan/ <i>Food Industry</i>	129	591	28 963 288
Industri Sandang/ <i>Clothing Industry</i>	12	24	1 274 332
Industri Kimia dan Bahan Bangunan/ <i>Chemical and Building Material Industry</i>	70	657	10 134 555
Industri Logam dan Elektronika/ <i>Metal and Electronics Industry</i>	144	367	20 730 000
Industri Kerajinan dan umum/ <i>Craft and General Industry</i>	92	276	6 887 028
<b>B. Informal</b>			
Industri Pangan/ <i>Food Industry</i>	4 478	11 585	12 933 637
Industri Sandang/ <i>Clothing Industry</i>	184	368	1 018 298
Industri Kimia dan Bahan Bangunan/ <i>Chemical and Building Material Industry</i>	571	1 397	6 479 252
Industri Logam dan Elektronika/ <i>Metal and Electronics Industry</i>	724	2 160	10 684 123
Industri Kerajinan dan umum/ <i>Craft and General Industry</i>	5 298	8 046	5 126 419
<b>Jumlah/Total</b>	<b>11 702</b>	<b>25 471</b>	<b>104 230 932</b>

Sumber /Source:

Dinas Tenaga Kerja, Koperasi, Usaha Kecil, & Perindustrian Kab.Hulu Sungai Selatan  
 /Manpower, Cooperatives, Small Enterprises, & Industry Services of Hulu Sungai Selatan  
 Regency

**Tabel 9.4** Jumlah Perusahaan Industri Menurut Kelompok Industri dan Bentuk Badan Hukum di Kabupaten Hulu Sungai Selatan, 2019  
**Table** *Number of Industrial Company by Industrial Classification and Type of Business Entity in Hulu Sungai Selatan Regency, 2019*

Kelompok Industri <i>Industrial Classification</i>	Berbadan Usaha <i>Business Entity</i>	Perorangan <i>Individual</i>	Jumlah <i>Total</i>
(1)	(2)	(3)	(4)
Kerupuk	60	60	60
Kapal/Propeller	-	217	217
Kue/Roti	-	505	505
Industri Es	-	-	-
Bengkel Mobil/Sepeda Motor	-	-	-
Las	-	26	26
Meubel	-	40	40
Tahu/Tempe	-	25	25
Tenun/ Bordir	-	6	6
Anyaman	-	36	36
Gula Aren	-	655	655
Air Minum	-	25	25
Penggilingan Padi	-	55	55
Pengeringan Ikan	-	30	30
Gerabah	-	12	12
Ukiran/Kreatif	-	-	-
Minyak	-	-	-
Sirap	-	-	-
Batako/Bata Merah	-	50	50
Imitasi	-	-	-
Dodol	-	45	45
Pandai Besi	-	166	166
Perabot Dapur	-	25	25
Industri Lainnya	-	9 682	9 682
<b>Jumlah/Total</b>	-	<b>11 660</b>	<b>11 660</b>

Sumber /Source: Dinas Tenaga Kerja, Koperasi, Usaha Kecil, & Perindustrian Kab.Hulu Sungai Selatan /Manpower, Cooperatives, Small Enterprises, & Industry Services of Hulu Sungai Selatan Regency

<https://hulusungaiselatankab.bps.go.id>

# BAB

# X

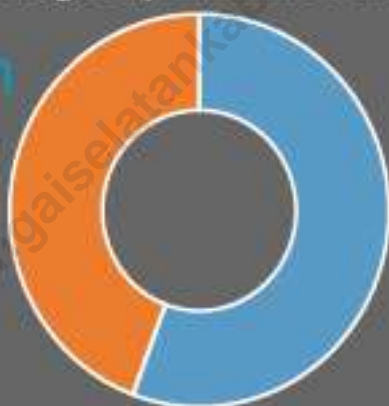
## Pengeluaran Penduduk *Population Expenditure*

Persentase Rata-rata Pengeluaran Per Kapita Sebulan  
*Percentage of Average Expenditure Per Capita Per Month*

Bukan Makanan

*Non-Food*

44,29%



Makanan

*Food*

55,71%

### Makanan (3 Teratas)



38,79%

Makan dan Minuman jadi  
*Prepared food and beverages*



11,35%

Ikan/Undang/Cumi/Kerang  
*Fish/Prawn/Squid/Clam*



10,89%

Padi-padian  
*Cereals*

### Bukan Makanan (3 Teratas)



47,98%

Perumahan dan Fasilitas Rumah Tangga  
*Housing and household facility*



21,46%

Aneka Barang dan Jasa  
*Goods and services*



13,10%

Barang Tahan Lama  
*Durable Goods*

<https://hulusungaiselatankab.bps.go.id>

---

## PENJELASAN TEKNIS

1. **Pengeluaran rata-rata per kapita** adalah biaya yang dikeluarkan untuk konsumsi semua anggota rumah tangga selama sebulan baik yang berasal dari pembelian, pemberian maupun produksi sendiri dibagi dengan banyaknya anggota rumah tangga dalam rumah tangga tersebut.
2. Data pengeluaran dan konsumsi penduduk menurut kelompok barang diperoleh dari Survei Sosial Ekonomi Nasional (Susenas), yang mencakup semua provinsi di Indonesia. Data konsumsi/pengeluaran yang dikumpulkan pada Susenas dibagi menjadi dua kelompok, yaitu konsumsi makanan dan bukan makanan.
3. Konsumsi/pengeluaran makanan masing-masing dikumpulkan data kuantitas dan nilainya. Untuk konsumsi bukan makanan, pada umumnya yang dikumpulkan hanya data nilainya, kecuali untuk beberapa jenis pengeluaran tertentu, seperti penggunaan listrik, air, gas, dan bahan bakar minyak (BBM) yang juga dikumpulkan kuantitasnya.

## TECHNICAL NOTES

1. ***Per capita Average Expenditure** is the cost spent for all household members consumption during the month, whether from purchasing, giving or own production, divided by the number of household members in the household.*
2. *Data on consumer expenditure and consumption by commodity group of expenditure are obtained from the National Socio-Economic Survey (Susenas) which covers all provinces in Indonesia. The data of consumption/ expenditure collected in the Susenas are divided into two groups, namely food and non-food consumption.*
3. *Consumption/expenditure on food both quantity data and values are collected. For consumption of non-food, the data collected in general are only their values, except for certain types of expenditure, such as electricity, water, gas, and fuel, which are also collected for their quantity data.*

**ULASAN**

Secara Ekonomi, pengukuran tingkat kesejahteraan dapat digambarkan dengan perbandingan antara pengeluaran dan pendapatan seseorang. Namun demikian, kesulitan untuk mengukur pendapatan membuat tingkat kesejahteraan secara moneter didekati dengan besarnya pengeluaran seseorang.

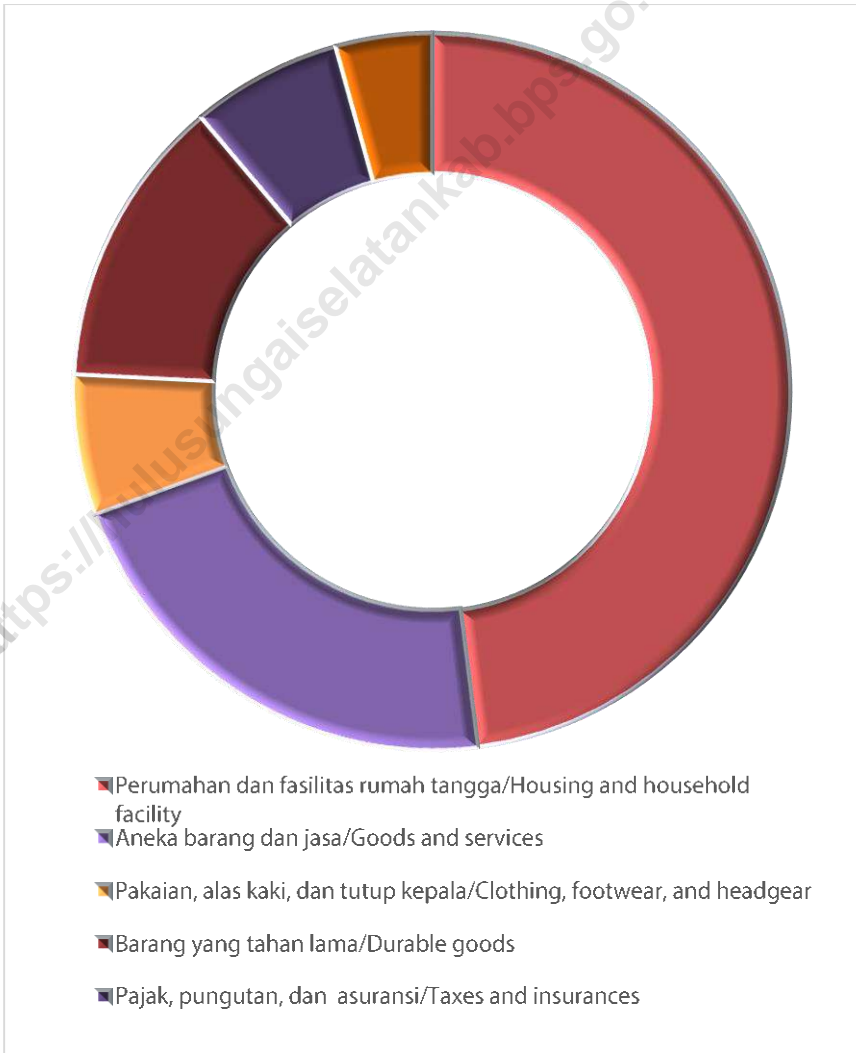
Dari hasil Survei Sosial Ekonomi Nasional (Susenas) tahun 2018 pengeluaran masyarakat Kabupaten Hulu Sungai Selatan secara rata-rata mencapai Rp. 572.257 per Kapita per bulan untuk konsumsi makanan dan Rp. 430.066 untuk konsumsi non makanan.

**DESCRIPTION**

*Economically, measurement of welfare levels can be illustrated by the comparison between the expenditure and income person. However, the difficulty in measuring income make a monetary level of welfare expenditure was used approached by personal expenditure.*

*From the result of National Socio economic Survey (Susenas) 2018 Hulu Sungai Selatan Regency households spending an average of Rp. 572,257 per capita per month for food consumption and Rp. 430,066 for non food consumption.*

**Gambar 10.1** **Persentase Rata-rata Pengeluaran Per Kapita Sebulan Menurut Kelompok Bukan Makanan di Kabupaten Hulu Sungai Selatan, 2019**  
*Percentage of Average Expenditure Per Capita Per Month by Non-Food Group in Hulu Sungai Selatan Regency, 2019*





**Tabel 10.1**  
**Table**

**Rata-rata Pengeluaran dan Persentase Rata-rata Pengeluaran Per Kapita Sebulan Menurut Kelompok Makanan di Kabupaten Hulu Sungai Selatan, 2018 dan 2019**  
**Average Expenditure and Percentage of Average Expenditure Per Capita Per Month by Food Group in Hulu Sungai Selatan Regency, 2018 and 2018**

Kelompok Makanan Food Group	Rata-rata Pengeluaran Average Expenditure (rupiah/bulan)		Persentase Rata-rata Pengeluaran Percentage of Average Expenditure	
	2018	2019	2018	2019
(1)	(2)	(3)	(4)	(5)
Padi-padian/Cereals	59 027	58 496	10,31	10,89
Umbi-umbian/Tubers	1 549	2 154	0,27	0,40
Ikan/ Udang/ Cumi/ Kerang Fish/ Prawn/ Squid/ Clam	59 042	60 991	10,32	11,35
Daging/Meat	11 959	11 747	2,09	2,19
Telur dan susu/Eggs and milk	26 508	29 799	4,63	5,55
Sayur-sayuran/Vegetables	23 147	26 856	4,04	5,00
Kacang-kacangan/Legumes	6 206	6 753	1,08	1,26
Buah-buahan/Fruits	22 322	28 147	3,90	5,24
Minyak dan Kelapa/Oil and Coconut	13 266	13 545	2,32	2,52
Bahan minuman/Beverage stuffs	16 650	18 239	2,91	3,39
Bumbu-bumbuan/Spices	9 205	11 267	1,61	2,10
Konsumsi lainnya/ Miscellaneous food items	14 375	12 360	2,51	2,30
Makanan dan minuman jadi Prepared food and beverages	262 525	208 378	45,88	38,79
Rokok/Cigarette	46 476	48 456	8,12	9,02
<b>Jumlah/Total</b>	<b>572 257</b>	<b>537 191</b>	<b>100,00</b>	<b>100,00</b>

Sumber /Source:

Badan Pusat Statistik Kabupaten Hulu Sungai Selatan, Susenas Maret/BPS-Statistics of Hulu Sungai Selatan Regency, National Socio Economic Survey kor March

**Tabel 10.2**  
**Rata-rata Pengeluaran dan Persentase Rata-rata Pengeluaran Per Kapita Sebulan Menurut Kelompok Bukan Makanan di Kabupaten Hulu Sungai Selatan, 2018 dan 2019**  
*Average Expenditure and Percentage of Average Expenditure Per Capita Per Month by Non-Food Group in Hulu Sungai Selatan Regency, 2018 and 2019*

Kelompok Bukan Makanan Non-Food Group	Rata-rata Pengeluaran Average Expenditure (rupiah/bulan)		Persentase Rata-rata Pengeluaran Percentage of Average Expenditure	
	2018	2019	2018	2019
(1)	(2)	(3)	(4)	(5)
Perumahan dan fasilitas rumah tangga/ <i>Housing and household facility</i>	222 950	204 934	51,84	47,98
Aneka barang dan jasa/ <i>Goods and services</i>	94 206	91 676	21,91	21,46
Pakaian, alas kaki, dan tutup kepala/ <i>Clothing, footwear, and headgear</i>	29 095	27 127	6,77	6,35
Barang yang tahan lama/ <i>Durable goods</i>	44 081	55 929	10,25	13,10
Pajak, pungutan, dan asuransi/ <i>Taxes and insurances</i>	28 159	28 898	6,55	6,77
Keperluan pesta dan upacara <i>Parties and ceremonies</i>	11 576	18 538	2,69	4,34
<b>Jumlah/Total</b>	<b>430 066</b>	<b>427 102</b>	<b>100,00</b>	<b>100,00</b>

Sumber /Source:

Badan Pusat Statistik Kabupaten Hulu Sungai Selatan, Susenas Maret/BPS-  
 Statistics of Hulu Sungai Selatan Regency, National Socio Economic Survey kor March

**Tabel 10.3** **Persentase Penduduk Menurut Golongan Pengeluaran Per Kapita Sebulan di Kabupaten Hulu Sungai Selatan, 2017-2019**  
**Table** **Percentage of Population by Expenditure Per Capita Per Month Class in Hulu Sungai Selatan Regency, 2017-2019**

<b>Golongan Pengeluaran Expenditure Class (rupiah)</b>	<b>2017</b>	<b>2018</b>	<b>2019</b>
(1)	(2)	(3)	(4)
< 150 000	0,00	0,00	0,00
150 000–199 999	0,00	0,00	0,00
200 000–299 999	2,05	1,00	0,69
300 000–499 999	18,50	12,24	10,03
500 000–749 999	33,43	32,36	26,53
750 000–999 999	17,68	20,82	21,77
1 000 000–1 499 999	17,15	18,69	24,83
1 500 000+	11,19	14,89	16,15
<b>Jumlah/Total</b>	<b>100,00</b>	<b>100,00</b>	<b>100,00</b>

Sumber/Source: Badan Pusat Statistik Kabupaten Hulu Sungai Selatan, Susenas Maret /BPS-Statistics of Hulu Sungai Selatan Regency, National Socio Economic Survey kor March

**Tabel 10.4** **Kebutuhan Hidup Minimum (KHM) Menurut Bulan di Kabupaten Hulu Sungai Selatan, 2018 dan 2019**  
**Table 10.4** **Minimum Living Need by Month in Hulu Sungai Selatan Regency, 2018 and 2019**

<b>Bulan Month</b>	<b>2018</b>	<b>2019</b>
(1)	(2)	(3)
Januari/January	2 386 618	2 467 727
Februari/February	2 386 618	2 466 572
Maret/March	2 412 598	2 509 761
April/April	2 412 598	2 537 860
Mei/May	2 438 846	2 572 818
Juni/June	2 485 191	2 660 918
Juli/July	2 442 416	2 582 109
Agustus/August	2 426 572	2 595 609
September/September	2 428 076	2 586 814
Oktober/October	2 421 088	2 662 957
November/November	2 438 842	2 741 564
Desember/December	2 430 429	2 703 930

Sumber /Source: Dinas Tenaga Kerja, Koperasi, Usaha Kecil, & Perindustrian Kab.Hulu Sungai Selatan /Manpower, Cooperatives, Small Enterprises, & Industry Services of Hulu Sungai Selatan Regency

<https://hulusungaiselatankab.bps.go.id>

BAB

XI

Perdagangan

Trade

Jumlah Pasar Menurut Kecamatan di  
Kabupaten Hulu Sungai Selatan Tahun 2019  
*Number of Market by Subdistrict in Hulu Sungai Selatan 2019*

Angkinang

Kandangan

Simpur

8

44 HSS

Padang Batung

6



Loksado

5

Daha Selatan

Daha Barat

Daha Utara

1

2

Telaga Langsat

Sungai Raya

Kalumpang

<https://hulusungaiselatankab.bps.go.id>

## PENJELASAN TEKNIS

1. **Perseroan Terbatas (PT)**, dulu disebut juga **Naamloze Vennootschaap (NV)** adalah perusahaan yang merupakan **persekutuan modal**, didirikan berdasarkan **perjanjian**, melakukan kegiatan usaha dengan modal dasar yang seluruhnya terbagi dalam saham dan memenuhi persyaratan yang ditetapkan undang-undang.
2. **Commanditaire Vennootschap (CV)**: Perusahaan yang terbentuk dengan cara meminjamkan uang, didirikan antara seseorang atau antara beberapa orang persero yang bertanggung jawab secara tanggung-renteng untuk keseluruhannya dan satu orang atau lebih sebagai pemberi pinjaman uang.
3. **Firma**: Persekutuan untuk menjalankan perusahaan dengan nama bersama, masing-masing anggota firma bertanggung jawab sepenuhnya atas segala perikatan. Laba yang diperoleh dibagi bersama-sama dan rugi dari perusahaan ditanggung bersama pula.

## TECHNICAL NOTES

1. **Perseroan Terbatas (PT)**, had called *Naamloze Vennootschaap (NV)* is a joint-venture company, established under the agreement, engage in business with a capital base that is entirely divided into shares and meet the requirements set by law.
2. **Commanditaire Vennootschap (CV)**: *The company formed by way of lending money, is established between a person or between some state-owned responsible for the overall co-payments and one or more as a lender of money.*
3. **Firma**: *Guild to run the company with joint names, each member firm is fully responsible for any engagement. Profit earned divided together and loss of the company is shared anyway.*



4. **Pasar** adalah tempat dimana pembeli dan penjual bertemu dan berfungsi, barang atau jasa tersedia untuk dijual, dan terjadi perpindahan hak milik.
4. **The market** is a place where buyers and sellers meet and work, goods or services available for sale, and the displacement of property rights.

<https://hulusungaiselatankab.bps.go.id>

**ULASAN**

Pada tahun 2019 terdapat 44 pasar yang menopang ekonomi Kabupaten Hulu Sungai Selatan. Jumlah pasar terbanyak ada di Kecamatan Angkinang, Kecamatan Kandangan dan Kecamatan Simpurr yaitu 8 pasar.

Jumlah perizinan yang diterbitkan selama tahun 2019 terdiri dari 282 SIUP dan TDP serta 41 SIUJK.

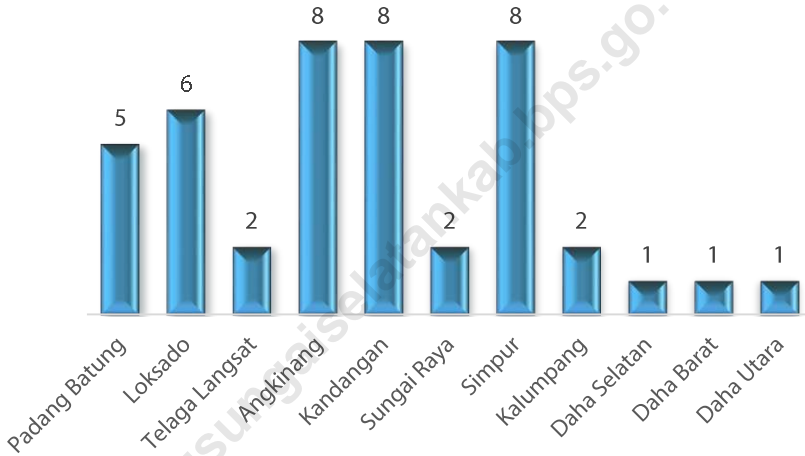
**DESCRIPTION**

*In 2019 there are 44 markets that support the economy of Hulu Sungai Selatan Regency. The most number of market in Angkinang Subdistrict, Kandangan Subdistrict and Simpurr Subdistrict are 8 markets.*

*The number of licenses issued during 2019 consists of 282 SIUP and TDP, and then 41 SIUJK.*

**Gambar**  
**Picture** 11.1

**Jumlah Pasar Menurut Kecamatan di Kabupaten Hulu Sungai Selatan, 2019**  
**Number of Market by Subdistrict in Hulu Sungai Selatan Regency, 2019**



Tabel  
Table 11.1

**Jumlah Sarana Perdagangan Menurut Jenisnya di Pasar  
Kandangan, 2017–2019**  
*Number of Trading Facility by Its Type in Kandangan Market,  
2017–2019*

<b>Jenis Sarana Type of Facility</b>	<b>2017</b>	<b>2018</b>	<b>2019</b>
(1)	(2)	(3)	(4)
Toko	1 299	1 345	1 349
Bak	113	113	194
Warung	60	60	60
Lapak	494	918	1 239

Sumber/Source: Dinas Perdagangan Kabupaten Hulu Sungai Selatan/ *Trade Services of Hulu Sungai Selatan Regency*

**Tabel 11.2** Jumlah Sarana Perdagangan Menurut Jenisnya di Pasar Nagara, 2017–2019  
**Table** 11.2 *Number of Trading Facility by Its Type in Nagara Market, 2017–2019*

Jenis Sarana Type of Facility	2017	2018	2019
(1)	(2)	(3)	(4)
Toko	780	780	775
Bak	70	70	70
Warung	45	45	45
Lapak	300	300	300

Sumber/Source: Dinas Perdagangan Kabupaten Hulu Sungai Selatan *Trade Services of Hulu Sungai Selatan Regency*

**Tabel 11.3** Jumlah Pasar Menurut Kecamatan di Kabupaten Hulu Sungai Selatan, 2016–2019  
**Table** *Number of Market by Subdistrict in Hulu Sungai Selatan Regency, 2016–2019*

Kecamatan Subdistrict	2016	2017	2018	2019
(1)	(2)	(3)	(4)	(5)
Padang Batung	5	5	5	5
Loksado	6	6	6	6
Telaga Langsat	2	2	2	2
Angkinang	8	8	8	8
Kandangan	5	6	7	8
Sungai Raya	2	2	2	2
Simpur	8	8	8	8
Kalumpang	2	2	2	2
Daha Selatan	1	1	1	1
Daha Barat	1	1	1	1
Daha Utara	1	1	1	1
<b>Hulu Sungai Selatan</b>	<b>41</b>	<b>42</b>	<b>43</b>	<b>44</b>

Sumber/Source: Dinas Perdagangan Kabupaten Hulu Sungai Selatan/ Trade Services of Hulu Sungai Selatan Regency

Tabel  
Table

11.4

**Jumlah Perizinan yang diterbitkan Menurut Jenis Perizinan dan Bulan di Kabupaten Hulu Sungai Selatan, 2019**

*Number of Registration Published by Type and Month in Hulu Sungai Selatan Regency, 2019*

Bulan Month	SIUP Trade License	TDP Company Registration Certificate	Izin Gangguan (HO) Disturbance Permission <sup>1</sup>	Domisili Domicile <sup>1</sup>	Surat Izin Usaha Jasa Konstruksi Construction License
(1)	(2)	(3)	(4)	(5)	(6)
Januari/January	40	41	-	-	3
Februari/February	16	14	-	-	7
Maret/March	27	28	-	-	5
April/April	27	27	-	-	3
Mei/May	36	36	-	-	7
Juni/June	9	9	-	-	3
Juli/July	17	18	-	-	6
Agustus/August	24	24	-	-	2
September/September	24	23	-	-	1
Oktober/October	30	30	-	-	3
November/November	18	18	-	-	-
Desember/December	14	14	-	-	1
<b>Jumlah/Total</b>	<b>282</b>	<b>282</b>	<b>-</b>	<b>-</b>	<b>41</b>

Sumber /Source:

Dinas Penanaman Modal dan Pelayanan Terpadu Satu Pintu Kabupaten Hulu Sungai Selatan /Capital Investment and One Stop Services of Hulu Sungai Selatan Regency

BAB

XII

## Sistem Neraca Regional *System Of Regional Accounts*

5,32 %

PERTUMBUHAN EKONOMI

Produk Domestik Regional Bruto (PDRB)  
Kabupaten Hulu Sungai Selatan, 2019  
*Gross Regional Domestic Bruto (PDBR)  
Hulu Sungai Selatan Regency, 2019*

PDRB  
ATAS DASAR  
HARGA BERLAKU  
(ADHB), 2019

6,604<sup>\*\*\*</sup>  
Triliun



Distribusi PDRB terbesar 2019





<https://hulusungaiselatankab.bps.go.id>

**PENJELASAN TEKNIS**

1. Penghitungan statistik neraca nasional mengikuti buku petunjuk yang diterbitkan oleh Perserikatan Bangsa Bangsa (PBB) dikenal sebagai Sistem Neraca Nasional (SNN). SNN adalah rekomendasi internasional tentang bagaimana menyusun ukuran aktivitas ekonomi yang sesuai dengan standar neraca baku yang didasarkan pada prinsip-prinsip ekonomi. Rekomendasi yang dimaksud dinyatakan dalam sekumpulan konsep, definisi, klasifikasi, dan aturan neraca yang disepakati secara internasional dalam mengukur indikator tertentu seperti Produk Domestik Bruto (PDB). Salah satu bentuk adaptasi pencatatan statistik nasional adalah melakukan perubahan tahun dasar PDB Indonesia dari tahun 2000 ke 2010. Perubahan tahun dasar PDB dilakukan seiring dengan mengadopsi rekomendasi PBB yang tertuang dalam Sistem Neraca Nasional 2008 (SNA 2008).
2. PDB pada tingkat nasional serta Produk Domestik Regional Bruto

**TECHNICAL NOTES**

1. *The method used to estimate national accounts statistics is based on the standard guidelines formed by United Nation known as System of National Accounts (SNA). SNA is the internationally agreed standard set of recommendations on how to compile measures of economic activity in accordance with strict accounting conventions based on economic principles. The recommendations are expressed in term of a set of concepts, definitions, classifications and accounting rules that comprise the internationally agreed standard for measuring indicators such as Gross Domestic Product (GDP). One of the improvement in the national statistical system is to rebase GDP form base year 2000 to 2010 in order to capture current economic condition. It is in line with the United Nations (UN) recommendation on 2008 SNA.*
2. *The basic measure of the value added arising from economic activity is known as Gross Domestic Product at the national level and Gross Regional Domestic Product (GRDP) at the*

(PDRB) pada tingkat regional (provinsi) menggambarkan kemampuan suatu wilayah untuk menciptakan nilai tambah pada suatu waktu tertentu. Untuk menyusun PDB maupun PDRB digunakan 2 pendekatan, yaitu lapangan usaha dan pengeluaran. Keduanya menyajikan komposisi data nilai tambah dirinci menurut sumber kegiatan ekonomi (lapangan usaha) dan menurut komponen penggunaannya. PDB maupun PDRB dari sisi lapangan usaha merupakan penjumlahan seluruh komponen nilai tambah bruto yang mampu diciptakan oleh sektor-sektor ekonomi atas berbagai aktivitas produksinya. Sedangkan dari sisi pengeluaran menjelaskan tentang penggunaan dari nilai tambah tersebut.

3. PDB menurut lapangan usaha mengalami perubahan klasifikasi dari 9 lapangan usaha menjadi 17 lapangan usaha. PDB menurut lapangan usaha dirinci menurut total nilai tambah dari seluruh sektor ekonomi yang mencakup lapangan usaha Pertanian, Kehutanan, dan Perikanan; Pertambangan dan

*regional level (provinces/regencies/municipalities). To compile these statistics, two approaches have been used, i.e. "production approach" and "expenditure approach". The first approach is to measure value added produced by various kinds of economic activities, while the second approach is to measure final uses of the country's output. In other words, GDP/GRDP is the sum of total value added produced by all economic industries (activities) and the way of using it.*

3. *GDP by industry classification changes from 9 sectors to 17 industries. GDP by industry is classified by types of economic activities such as Agriculture, Forestry and Fishing; Mining and Quarrying; Manufacturing; Electricity and Gas; Water supply, Sewerage, Waste Management and Remediation Activities; Construction; Wholesale and Retail Trade; Repair of Motor Vehicles and Motorcycles; Transportation and Storage; Accommodation and Food Service Activities; Information and*

Penggalian; Industri Pengolahan; Pengadaan Listrik dan Gas; Pengadaan Air, Pengelolaan Sampah, Limbah dan Daur Ulang; Konstruksi; Perdagangan Besar dan Eceran, Reparasi Mobil dan Sepeda Motor; Transportasi dan Pergudangan; Penyediaan Akomodasi dan Makan Minum; Informasi dan Komunikasi; Jasa Keuangan dan Asuransi; Real Estat; Jasa Perusahaan; Administrasi Pemerintahan, Pertahanan dan Jaminan Sosial Wajib; Jasa Pendidikan; Jasa Kesehatan dan Kegiatan Sosial; dan Jasa lainnya.

4. PDB maupun agregat turunannya disajikan dalam 2 (dua) versi penilaian, yaitu atas dasar "harga berlaku" dan atas dasar "harga konstan". Disebut sebagai harga berlaku karena seluruh agregat dinilai dengan menggunakan harga pada tahun berjalan, sedangkan harga konstan penilaiannya didasarkan kepada harga satu tahun dasar tertentu, dalam publikasi ini digunakan harga tahun 2010.

*Communication; Financial and Insurance Activities; Real Estate Activities; Business Activities; Public Administration; Defence and Compulsory Social Security; Education; Human Health and Social Work Activities; and Other Services Activities.*

4. *GDP and its aggregations are presented in two forms: at current market prices and at constant base year market prices. In presenting current market prices, all aggregates are valued at current market prices, while base year constant market prices are shown by valuing all aggregates at fixed base year prices. Year of 2010 is used as the base year in this publication.*
5. *Growth rate of Gross Domestic Product is derived from GDP at constant market prices. It is obtained by subtracting the value of GDP year  $n$  with the value of GDP year  $n-1$ , divided by the value of GDP year  $n-1$  then multiplied by 100 percent. The growth rate of GDP explains the*

5. Laju pertumbuhan PDB diperoleh dari perhitungan PDB atas dasar harga konstan. Diperoleh dengan cara mengurangi nilai PDB tahun ke- $n$  terhadap nilai pada tahun ke- $n-1$  dibagi dengan nilai pada tahun ke- $n-1$ , dikalikan dengan 100%. Laju pertumbuhan menunjukkan perkembangan agregat pendapatan dari satu waktu tertentu terhadap waktu sebelumnya.

*income growth during the given period.*

**ULASAN****DESCRIPTION**

Produk Domestik Regional Bruto (PDRB) merupakan gambaran mengenai keadaan perekonomian suatu daerah. Demikian halnya perkembangan perekonomian di Kabupaten Hulu Sungai Selatan ditunjukkan dengan perkembangan PDRB -nya.

*Gross Regional Domestic Product (GRDP) denotes an illustration of concerning a regional economic circumstance. Such as the trend of economy in Hulu Sungai Selatan regency which is shown by growth of its GRDP.*

Struktur ekonomi Kabupaten Hulu Sungai Selatan ditunjukkan dengan PDRB Atas Dasar Harga Berlaku (ADHB) 2019 masih didominasi oleh sektor pertanian, kehutanan, dan perikanan. Sektor ini mempengaruhi sekitar 24,57 persen nilai PDRB Kabupaten Hulu Sungai Selatan.

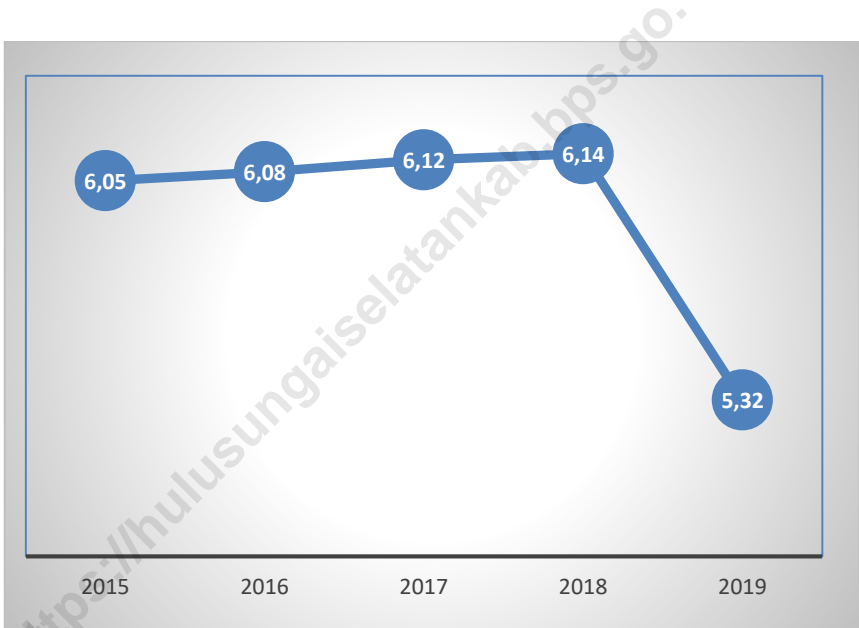
*Economic structure of Hulu Sungai Selatan regency indicated by GRDP at Current Prices (ADHB) in 2019 was dominated by the agriculture, forestry, fishery sector. This sector affects about 24.57 percent of GRDP Hulu Sungai Selatan Regency.*

Pertumbuhan ekonomi Kabupaten Hulu Sungai Selatan mengalami penurunan pada tahun 2019 sebesar 5,32 persen dibandingkan pertumbuhan tahun sebelumnya 6,14 persen.

*Hulu Sungai Selatan Regency's economic growth rate in 2019 was 6.14 percent lowest than previous year growth rate which reached 6.14 percent.*

**Gambar** 12.1  
**Picture**

**Laju Pertumbuhan Produk Domestik Regional Bruto Atas Dasar Harga Konstan 2010 Menurut Lapangan Usaha di Kabupaten Hulu Sungai Selatan (persen), 2015-2019**  
**Growth Rate of Gross Regional Domestic Product at 2010 Constant Market Prices by Industry in Hulu Sungai Selatan Regency (percent), 2015-2019**



Tabel  
Table 12.1

**Produk Domestik Regional Bruto Atas Dasar Harga Berlaku (ADHB) Menurut Lapangan Usaha di Kabupaten Hulu Sungai Selatan (juta rupiah), 2015-2019**  
**Gross Regional Domestic Product at Current Market Prices by Industry in Hulu Sungai Selatan Regency (million rupiahs), 2015-2019**

Lapangan Usaha Industry	2015	2016	2017	2018*	2019**
(1)	(2)	(3)	(4)	(5)	(6)
<b>A</b> Pertanian, Kehutanan, dan Perikanan/ <i>Agriculture, Forestry and Fishing</i>	1 294 561,73	1 401 374,54	1 449 492,52	1 545 663,40	1 622 716,99
<b>B</b> Pertambangan dan Penggalian/ <i>Mining and Quarrying</i>	402 044,79	451 991,14	559 926,06	664 395,50	675 077,23
<b>C</b> Industri Pengolahan/ <i>Manufacturing</i>	383 985,07	426 751,92	474 451,03	501 543,56	523 508,52
<b>D</b> Pengadaan Listrik dan Gas/ <i>Electricity and Gas</i>	2 942,11	3 722,67	4 368,11	4 945,92	5 297,31
<b>E</b> Pengadaan Air, Pengelolaan Sampah, Limbah dan Daur Ulang/ <i>Water supply, Sewerage, Waste Management and Remediation Activities</i>	17 631,94	18 244,02	19 355,75	21 176,83	22 891,79
<b>F</b> Konstruksi/ <i>Construction</i>	388 173,60	415 316,60	447 639,84	487 544,94	528 065,45
<b>G</b> Perdagangan Besar dan Eceran; Reparasi Mobil dan Sepeda Motor/ <i>Wholesale and Retail Trade; Repair of Motor Vehicles and Motorcycles</i>	441 146,93	474 471,75	520 951,97	577 120,64	628 336,27
<b>H</b> Transportasi dan Pergudangan/ <i>Transportation and Storage</i>	248 103,34	266 735,83	293 358,10	316 186,64	344 477,69
<b>I</b> Penyediaan Akomodasi dan Minum/ <i>Accommodation and Food Service Activities</i>	172 221,81	185 947,53	203 871,27	225 072,19	250 451,37
<b>J</b> Informasi dan Komunikasi/ <i>Information and Communication</i>	202 858,04	222 272,02	246 347,89	268 646,65	297 789,58
<b>K</b> Jasa Keuangan dan Asuransi/ <i>Financial and Insurance Activities</i>	96 689,51	105 833,55	114 305,99	122 934,29	129 617,73
<b>L</b> Real Estat/ <i>Real Estate Activities</i>	119 691,58	126 923,99	135 761,24	145 592,08	158 101,33
<b>M,N</b> Jasa Perusahaan/ <i>Business Activities</i>	5 693,45	6 333,70	6 991,26	7 576,41	8 189,78



Lanjutan Tabel/Continued Table 12.1

<b>Lapangan Usaha Industry</b>	<b>2015</b>	<b>2016</b>	<b>2017</b>	<b>2018*</b>	<b>2019**</b>
(1)	(2)	(3)	(4)	(5)	(6)
<b>O</b> Administrasi Pemerintahan, Pertahanan dan Jaminan Sosial Wajib/ <i>Public Administration and Defence; Compulsory Social Security</i>	481 121,27	504 509,60	530 464,66	571 837,44	630 886,50
<b>P</b> Jasa Pendidikan/ <i>Education</i>	349 642,80	392 334,15	428 798,53	466 085,46	509 259,84
<b>Q</b> Jasa Kesehatan dan Kegiatan Sosial/ <i>Human Health and Social Work Activities</i>	96 996,95	108 295,28	120 835,52	133 236,00	148 720,19
<b>R,S,T,U</b> Jasa lainnya/ <i>Other Services Activities</i>	78 557,76	87 494,22	98 414,58	108 369,94	120 630,33
<b>Produk Domestik Regional Bruto</b>	<b>4 782</b>	<b>5 198</b>	<b>5 655</b>	<b>6 167</b>	<b>6 604</b>
<b>Gross Regional Domestic Product</b>	<b>062,67</b>	<b>552,51</b>	<b>334,31</b>	<b>927,91</b>	<b>017,90</b>

Catatan/Note: \*Angka Sementara/Preliminary Figures

\*\*Angka Sangat Sementara/Very Preliminary Figures

Sumber/Source: Badan Pusat Statistik Kabupaten Hulu Sungai Selatan/BPS-Statistics of Hulu Sungai Selatan Regency

**Tabel**  
**Table** 12.2

**Produk Domestik Regional Bruto Atas Dasar Harga Konstan (ADHK) 2010 Menurut Lapangan Usaha di Kabupaten Hulu Sungai Selatan (juta rupiah), 2015-2019**  
**Gross Regional Domestic Product at 2010 Constant Market Prices by Industry in Hulu Sungai Selatan Regency (million rupiahs), 2015-2019**

<b>Lapangan Usaha</b> <b>Industry</b>	<b>2015</b>	<b>2016</b>	<b>2017</b>	<b>2018*</b>	<b>2019**</b>
(1)	(2)	(3)	(4)	(5)	(6)
<b>A</b> Pertanian, Kehutanan, dan Perikanan/ <i>Agriculture, Forestry and Fishing</i>	1 003 815,10	1 052 299,31	1 069 845,63	1 116 151,21	1 149 343,95
<b>B</b> Pertambangan dan Penggalian/ <i>Mining and Quarrying</i>	388 847,43	449 770,78	536 335,78	619 125,31	663 130,83
<b>C</b> Industri Pengolahan/ <i>Manufacturing</i>	291 609,31	307 304,09	325 293,83	340 078,59	353 579,48
<b>D</b> Pengadaan Listrik dan Gas/ <i>Electricity and Gas</i>	2 505,14	2 648,44	2 727,37	2 920,36	3 046,95
<b>E</b> Pengadaan Air, Pengelolaan Sampah, Limbah dan Daur Ulang/ <i>Water supply, Sewerage, Waste Management and Remediation Activities</i>	13 597,75	13 985,08	14 410,79	15 202,91	16 240,93
<b>F</b> Konstruksi/ <i>Construction</i>	297 758,35	311 107,53	326 953,07	341 073,48	361 307,01
<b>G</b> Perdagangan Besar dan Eceran; Reparasi Mobil dan Sepeda Motor/ <i>Wholesale and Retail Trade; Repair of Motor Vehicles and Motorcycles</i>	330 164,72	345 354,71	363 595,46	381 205,96	400 115,91
<b>H</b> Transportasi dan Pergudangan/ <i>Transportation and Storage</i>	192 980,09	202 495,69	215 568,81	227 271,88	239 941,90
<b>I</b> Penyediaan Akomodasi dan Makan Minum/ <i>Accommodation and Food Service Activities</i>	132 609,34	141 618,11	151 835,85	161 701,44	174 728,38
<b>J</b> Informasi dan Komunikasi/ <i>Information and Communication</i>	171 781,79	185 175,94	200 127,44	213 031,65	230 685,68
<b>K</b> Jasa Keuangan dan Asuransi/ <i>Financial and Insurance Activities</i>	73 926,97	77 881,03	80 027,04	82 151,06	85 462,61
<b>L</b> Real Estat/ <i>Real Estate Activities</i>	95 337,58	99 379,90	105 090,36	109 608,34	115 954,26

Lanjutan Tabel/Continued Table 12.2

<b>Lapangan Usaha Industry</b>	<b>2015</b>	<b>2016</b>	<b>2017</b>	<b>2018*</b>	<b>2019**</b>
(1)	(2)	(3)	(4)	(5)	(6)
<b>M,N</b> Jasa Perusahaan/ <i>Business Activities</i>	4 115,17	4 449,27	4 745,70	4 946,13	5 188,74
<b>O</b> Administrasi Pemerintahan, Pertahanan dan Jaminan Sosial Wajib/ <i>Public Administration and Defence; Compulsory Social Security</i>	337 620,56	344 431,59	353 167,77	366 659,42	388 051,25
<b>P</b> Jasa Pendidikan/ <i>Education</i>	273 575,83	290 191,34	308 465,43	324 892,09	345 230,45
<b>Q</b> Jasa Kesehatan dan Kegiatan Sosial/ <i>Human Health and Social Work Activities</i>	72 395,57	77 990,76	85 448,97	91 544,39	98 207,84
<b>R,S,T,U</b> Jasa lainnya/ <i>Other Services Activities</i>	58 310,57	62 484,40	67 850,12	72 577,72	77 737,50
<b>Produk Domestik Regional Bruto</b>	<b>3 740</b>				<b>4 707</b>
<b>Gross Regional Domestic Product</b>	<b>951,26</b>	<b>3 968 567,97</b>	<b>4 211 489,43</b>	<b>4 470 141,96</b>	<b>953,66</b>

Catatan/Note:

\*Angka Sementara/Preliminary Figures

\*\*Angka Sangat Sementara/Very Preliminary Figures

Sumber/Source:

Badan Pusat Statistik Kabupaten Hulu Sungai Selatan/BPS-Statistics of Hulu Sungai Selatan  
Regency

**Tabel**  
**Table**      **12.3**

**Distribusi Persentase Produk Domestik Regional Bruto Atas Dasar Harga Berlaku Menurut Lapangan Usaha di Kabupaten Hulu Sungai Selatan (persen), 2015-2019**  
**Percentage Distribution of Gross Regional Domestic Product at Current Market Prices by Industry in Hulu Sungai Selatan Regency (percent), 2015-2019**

<b>Lapangan Usaha</b> <b>Industry</b>	<b>2015</b>	<b>2016</b>	<b>2017</b>	<b>2018*</b>	<b>2019**</b>
(1)	(2)	(3)	(4)	(5)	(6)
<b>A</b> Pertanian, Kehutanan, dan Perikanan/ <i>Agriculture, Forestry and Fishing</i>	27,07	26,96	25,63	25,06	24,57
<b>B</b> Pertambangan dan Penggalian/ <i>Mining and Quarrying</i>	8,41	8,69	9,90	10,77	10,22
<b>C</b> Industri Pengolahan/ <i>Manufacturing</i>	8,03	8,21	8,39	8,13	7,93
<b>D</b> Pengadaan Listrik dan Gas/ <i>Electricity and Gas</i>	0,06	0,07	0,08	0,08	0,08
<b>E</b> Pengadaan Air, Pengelolaan Sampah, Limbah dan Daur Ulang/ <i>Water supply, Sewerage, Waste Management and Remediation Activities</i>	0,37	0,35	0,34	0,34	0,35
<b>F</b> Konstruksi/ <i>Construction</i>	8,12	7,99	7,92	7,90	8,00
<b>G</b> Perdagangan Besar dan Eceran; Reparasi Mobil dan Sepeda Motor/ <i>Wholesale and Retail Trade; Repair of Motor Vehicles and Motorcycles</i>	9,23	9,13	9,21	9,36	9,51
<b>H</b> Transportasi dan Pergudangan/ <i>Transportation and Storage</i>	5,19	5,13	5,19	5,13	5,22
<b>I</b> Penyediaan Akomodasi dan Makan Minum/ <i>Accommodation and Food Service Activities</i>	3,60	3,58	3,60	3,65	3,79
<b>J</b> Informasi dan Komunikasi/ <i>Information and Communication</i>	4,24	4,28	4,36	4,36	4,51
<b>K</b> Jasa Keuangan dan Asuransi/ <i>Financial and Insurance Activities</i>	2,02	2,04	2,02	1,99	1,96
<b>L</b> Real Estat/ <i>Real Estate Activities</i>	2,50	2,44	2,40	2,36	2,39
<b>M,N</b> Jasa Perusahaan/ <i>Business Activities</i>	0,12	0,12	0,12	0,12	0,12

Lanjutan Tabel/Continued Table 12.3

<b>Lapangan Usaha Industry</b>	<b>2015</b>	<b>2016</b>	<b>2017</b>	<b>2018*</b>	<b>2019**</b>
(1)	(2)	(3)	(4)	(5)	(6)
<b>O</b> Administrasi Pemerintahan, Pertahanan dan Jaminan Sosial Wajib/ <i>Public Administration and Defence; Compulsory Social Security</i>	10,06	9,70	9,38	9,27	9,55
<b>P</b> Jasa Pendidikan/ <i>Education</i>	7,31	7,55	7,58	7,56	7,71
<b>Q</b> Jasa Kesehatan dan Kegiatan Sosial/ <i>Human Health and Social Work Activities</i>	2,03	2,08	2,14	2,16	2,25
<b>R,S,T,U</b> Jasa lainnya/ <i>Other Services Activities</i>	1,64	1,68	1,74	1,76	1,83
<b>Produk Domestik Regional Bruto Gross Regional Domestic Product</b>	<b>100,00</b>	<b>100,00</b>	<b>100,00</b>	<b>100,00</b>	<b>100,00</b>

Catatan/Note: \*Angka Sementara/Preliminary Figures

\*\*Angka Sangat Sementara/Very Preliminary Figures

Sumber/Source: Badan Pusat Statistik Kabupaten Hulu Sungai Selatan/BPS-Statistics of Hulu Sungai Selatan Regency

Tabel  
Table 12.4

**Laju Pertumbuhan Produk Domestik Regional Bruto Atas Dasar Harga Konstan 2010 Menurut Lapangan Usaha di Kabupaten Hulu Sungai Selatan (persen), 2015-2019**  
**Growth Rate of Gross Regional Domestic Product at 2010 Constant Market Prices by Industry in Hulu Sungai Selatan Regency (percent), 2015-2019**

Lapangan Usaha Industry	2015	2016	2017	2018*	2019**
(1)	(2)	(3)	(4)	(5)	(6)
<b>A</b> Pertanian, Kehutanan, dan Perikanan/ <i>Agriculture, Forestry and Fishing</i>	4,03	4,83	1,67	4,33	2,97
<b>B</b> Pertambangan dan Penggalian/ <i>Mining and Quarrying</i>	10,98	15,67	19,25	15,44	7,11
<b>C</b> Industri Pengolahan/ <i>Manufacturing</i>	4,44	5,38	5,85	4,55	3,97
<b>D</b> Pengadaan Listrik dan Gas/ <i>Electricity and Gas</i>	22,49	5,72	2,98	7,08	4,33
<b>E</b> Pengadaan Air, Pengelolaan Sampah, Limbah dan Daur Ulang/ <i>Water supply, Sewerage, Waste Management and Remediation Activities</i>	6,77	2,85	3,04	5,50	6,83
<b>F</b> Konstruksi/ <i>Construction</i>	5,18	4,48	5,09	4,32	5,93
<b>G</b> Perdagangan Besar dan Eceran; Reparasi Mobil dan Sepeda Motor/ <i>Wholesale and Retail Trade; Repair of Motor Vehicles and Motorcycles</i>	4,76	4,60	5,28	4,84	4,96
<b>H</b> Transportasi dan Pergudangan/ <i>Transportation and Storage</i>	5,50	4,93	6,46	5,43	5,57
<b>I</b> Penyediaan Akomodasi dan Makan Minum/ <i>Accommodation and Food Service Activities</i>	6,72	6,79	7,22	6,50	8,06
<b>J</b> Informasi dan Komunikasi/ <i>Information and Communication</i>	8,79	7,80	8,07	6,45	8,29
<b>K</b> Jasa Keuangan dan Asuransi/ <i>Financial and Insurance Activities</i>	4,22	5,35	2,76	2,65	4,03
<b>L</b> Real Estat/ <i>Real Estate Activities</i>	5,78	4,24	5,75	4,30	5,79
<b>M,N</b> Jasa Perusahaan/ <i>Business Activities</i>	6,64	8,12	6,66	4,22	4,91

Lanjutan Tabel/Continued Table 12.4

<b>Lapangan Usaha Industry</b>	<b>2015</b>	<b>2016</b>	<b>2017</b>	<b>2018*</b>	<b>2019**</b>
(1)	(2)	(3)	(4)	(5)	(6)
<b>O</b> Administrasi Pemerintahan, Pertahanan dan Jaminan Sosial Wajib/ <i>Public Administration and Defence; Compulsory Social Security</i>	8,64	2,02	2,54	3,82	5,83
<b>P</b> Jasa Pendidikan/ <i>Education</i>	6,79	6,07	6,30	5,33	6,26
<b>Q</b> Jasa Kesehatan dan Kegiatan Sosial/ <i>Human Health and Social Work Activities</i>	6,38	7,73	9,56	7,13	7,28
<b>R,S,T,U</b> Jasa lainnya/ <i>Other Services Activities</i>	5,97	7,16	8,59	6,97	7,11
<b>Produk Domestik Regional Bruto Gross Regional Domestic Product</b>	<b>6,05</b>	<b>6,08</b>	<b>6,12</b>	<b>6,14</b>	<b>5,32</b>

Catatan/Note: \*Angka Sementara/Preliminary Figures

\*\*Angka Sangat Sementara/Very Preliminary Figures

Sumber/Source: Badan Pusat Statistik Kabupaten Hulu Sungai Selatan./BPS-Statistics of Hulu Sungai Selatan Regency

**Tabel 12.5**  
**Table 12.5**  
**Indeks Harga Implisit Produk Domestik Regional Bruto Menurut Lapangan Usaha di Kabupaten Hulu Sungai Selatan (2010=100), 2015-2019**  
**Implicit Price Index of Gross Regional Domestic Product by Industry in Hulu Sungai Selatan Regency (2010=100), 2015-2019**

Lapangan Usaha Industry	2015	2016	2017	2018*	2019**
(1)	(2)	(3)	(4)	(5)	(6)
<b>A</b> Pertanian, Kehutanan, dan Perikanan/ <i>Agriculture, Forestry and Fishing</i>	128,96	133,17	135,49	138,48	141,19
<b>B</b> Pertambangan dan Pengalihan/ <i>Mining and Quarrying</i>	103,39	100,49	104,40	107,31	101,80
<b>C</b> Industri Pengolahan/ <i>Manufacturing</i>	131,68	138,87	145,85	147,48	148,06
<b>D</b> Pengadaan Listrik dan Gas/ <i>Electricity and Gas</i>	117,44	140,56	160,16	169,36	173,86
<b>E</b> Pengadaan Air, Pengelolaan Sampah, Limbah dan Daur Ulang/ <i>Water supply, Sewerage, Waste Management and Remediation Activities</i>	129,67	130,45	134,31	139,29	140,95
<b>F</b> Konstruksi/ <i>Construction</i>	130,37	133,50	136,91	142,94	146,15
<b>G</b> Perdagangan Besar dan Eceran; Reparasi Mobil dan Sepeda Motor/ <i>Wholesale and Retail Trade; Repair of Motor Vehicles and Motorcycles</i>	133,61	137,39	143,28	151,39	157,04
<b>H</b> Transportasi dan Pergudangan/ <i>Transportation and Storage</i>	128,56	131,72	136,09	139,12	143,57
<b>I</b> Penyediaan Akomodasi dan Makan Minum/ <i>Accommodation and Food Service Activities</i>	<b>129,87</b>	<b>131,30</b>	<b>134,27</b>	<b>139,19</b>	<b>143,34</b>
<b>J</b> Informasi dan Komunikasi/ <i>Information and Communication</i>	118,09	120,03	123,10	126,11	129,09
<b>K</b> Jasa Keuangan dan Asuransi/ <i>Financial and Insurance Activities</i>	130,79	135,89	142,83	149,64	151,67
<b>L</b> Real Estat/ <i>Real Estate Activities</i>	125,55	127,72	129,19	132,83	136,35
<b>M,N</b> Jasa Perusahaan/ <i>Business Activities</i>	138,35	142,35	147,32	153,18	157,84



Lanjutan Tabel/Continued Table 12.5

<b>Lapangan Usaha</b> <b>Industry</b>	<b>2015</b>	<b>2016</b>	<b>2017</b>	<b>2018*</b>	<b>2019**</b>
(1)	(2)	(3)	(4)	(5)	(6)
<b>O</b> Administrasi Pemerintahan, Pertahanan dan Jaminan Sosial Wajib/ <i>Public Administration and Defence; Compulsory Social Security</i>	142,50	146,48	150,20	155,96	162,58
<b>P</b> Jasa Pendidikan/ <i>Education</i>	127,80	135,20	139,01	143,46	147,51
<b>Q</b> Jasa Kesehatan dan Kegiatan Sosial/ <i>Human Health and Social Work Activities</i>	133,98	138,86	141,41	145,54	151,43
<b>R,S,T,U</b> Jasa lainnya/ <i>Other Services Activities</i>	134,72	140,03	145,05	149,32	155,18
<b>Produk Domestik Regional Bruto</b> <b>Gross Regional Domestic Product</b>	<b>127,83</b>	<b>130,99</b>	<b>134,28</b>	<b>137,98</b>	<b>140,27</b>

Catatan/Note:

\*Angka Sementara/Preliminary Figures

\*\*Angka Sangat Sementara/Very Preliminary Figures

Sumber/Source:

Badan Pusat Statistik Kabupaten Hulu Sungai Selatan/BPS-Statistics of Hulu Sungai Selatan Regency

**Tabel 12.6** Laju Implisit Produk Domestik Regional Bruto Menurut Lapangan Usaha di Kabupaten Hulu Sungai Selatan (2010=100), 2015-2019  
**Table 12.6** *Implicit Growth Rate of Gross Regional Domestic Product by Industry in Hulu Sungai Selatan Regency (2010=100), 2015-2019*

Lapangan Usaha Industry	2015	2016	2017	2018*	2019**
(1)	(2)	(3)	(4)	(5)	(6)
<b>A</b> Pertanian, Kehutanan, dan Perikanan/ <i>Agriculture, Forestry and Fishing</i>	8,16	3,26	1,74	2,21	1,95
<b>B</b> Pertambangan dan Pengalihan/ <i>Mining and Quarrying</i>	-8,22	-2,81	3,89	2,79	-5,13
<b>C</b> Industri Pengolahan/ <i>Manufacturing</i>	8,52	5,46	5,03	1,11	0,39
<b>D</b> Pengadaan Listrik dan Gas/ <i>Electricity and Gas</i>	25,60	19,68	13,94	5,75	2,66
<b>E</b> Pengadaan Air, Pengelolaan Sampah, Limbah dan Daur Ulang/ <i>Water supply, Sewerage, Waste Management and Remediation Activities</i>	6,52	0,61	2,96	3,71	1,19
<b>F</b> Konstruksi/ <i>Construction</i>	9,11	2,40	2,56	4,41	2,25
<b>G</b> Perdagangan Besar dan Eceran; Reparasi Mobil dan Sepeda Motor/ <i>Wholesale and Retail Trade; Repair of Motor Vehicles and Motorcycles</i>	6,27	2,82	4,29	5,66	3,73
<b>H</b> Transportasi dan Pergudangan/ <i>Transportation and Storage</i>	5,18	2,46	3,31	2,23	3,19
<b>I</b> Penyediaan Akomodasi dan Makan Minum/ <i>Accommodation and Food Service Activities</i>	<b>6,14</b>	<b>1,10</b>	<b>2,26</b>	<b>3,66</b>	<b>2,98</b>
<b>J</b> Informasi dan Komunikasi/ <i>Information and Communication</i>	2,11	1,64	2,55	2,45	2,37
<b>K</b> Jasa Keuangan dan Asuransi/ <i>Financial and Insurance Activities</i>	2,34	3,90	5,11	4,77	1,35
<b>L</b> Real Estat/ <i>Real Estate Activities</i>	5,62	1,73	1,15	2,82	2,65
<b>M,N</b> Jasa Perusahaan/ <i>Business Activities</i>	4,85	2,89	3,49	3,98	3,04

Lanjutan Tabel/Continued Table 12.6

<b>Lapangan Usaha</b>	<b>2015</b>	<b>2016</b>	<b>2017</b>	<b>2018*</b>	<b>2019**</b>
<b>Industry</b>	(2)	(3)	(4)	(5)	(6)
(1)					
<b>O</b> Administrasi Pemerintahan, Pertahanan dan Jaminan Sosial Wajib/ <i>Public Administration and Defence; Compulsory Social Security</i>	9,02	2,79	2,54	3,83	4,24
<b>P</b> Jasa Pendidikan/ <i>Education</i>	7,31	5,79	2,82	3,20	2,83
<b>Q</b> Jasa Kesehatan dan Kegiatan Sosial/ <i>Human Health and Social Work Activities</i>	10,54	3,64	1,84	2,92	4,05
<b>R,S,T,U</b> Jasa lainnya/ <i>Other Services Activities</i>	10,27	3,94	3,59	2,94	3,93
<b>Produk Domestik Regional Bruto</b>	<b>5,90</b>	<b>2,47</b>	<b>2,51</b>	<b>2,75</b>	<b>1,66</b>
<b>Gross Regional Domestic Product</b>					

Catatan/Note: \*Angka Sementara/Preliminary Figures

\*\*Angka Sangat Sementara/Very Preliminary Figures

Sumber/Source: Badan Pusat Statistik Kabupaten Hulu Sungai Selatan/BPS-Statistics of Hulu Sungai Selatan Regency

Tabel  
Table 12.7

**Produk Domestik Regional Bruto Atas Dasar Harga Berlaku (ADHB) Menurut Pengeluaran di Kabupaten Hulu Sungai Selatan (juta rupiah), 2015-2019**  
**Gross Regional Domestic Product at Current Market Prices by Type of Expenditure in Hulu Sungai Selatan Regency (million rupiahs), 2015-2019**

Jenis Pengeluaran Type of Expenditure	2015	2016	2017	2018*	2019**
(1)	(2)	(3)	(4)	(5)	
1. Pengeluaran Konsumsi Rumah Tangga/ Household Consumption Expenditure	3.350.995,77	3.611.406,46	3.922.270,74	4.272.184,43	4.628.240,30
2. Pengeluaran Konsumsi LNPRT/NPISH Consumption Expenditure	79.041,20	87.272,98	97.089,63	109.109,11	122.041,26
3. Pengeluaran Konsumsi Pemerintah/Government Consumption Expenditure	1.060.470,59	1.141.702,03	1.181.251,18	1.256.057,36	1.357.967,08
4. Pembentukan Modal Tetap Bruto/Gross Fixed Capital Formation	1.461.690,78	1.560.097,48	1.673.900,19	1.831.659,64	2.010.517,22
5. Perubahan Inventori/Changes in Inventories	5.820,00	-54.826,68	17.713,91	20.355,41	22.838,56
6. Net Ekspor Barang dan Jasa/ Net Exports of Goods and Services	-1.175.955,66	-1.147.099,77	-1.236.891,35	-1.321.438,04	1.537.586,52
<b>Produk Domestik Regional Bruto Gross Regional Domestic Product</b>	<b>4.782.062,67</b>	<b>5.198.552,51</b>	<b>5.655.334,31</b>	<b>6.167.927,91</b>	<b>6.604.017,9</b>

Catatan/Note:

\*Angka Sementara/Preliminary Figures

\*\*Angka Sangat Sementara/Very Preliminary Figures

Sumber /Source:

Badan Pusat Statistik Kabupaten Hulu Sungai Selatan /BPS-Statistics of Hulu Sungai Selatan Regency

**Tabel 12.8**  
**Table 12.8**  
**Produk Domestik Regional Bruto Atas Dasar Harga Konstan 2010 (ADHK) Menurut Pengeluaran di Kabupaten Hulu Sungai Selatan (juta rupiah), 2015-2019**  
**Gross Regional Domestic Product at 2010 Constant Market Prices by Type of Expenditure in Hulu Sungai Selatan Regency (million rupiahs), 2015-2019**

Jenis Pengeluaran Type of Expenditure	2015	2016	2017	2018*	2019**
(1)	(2)	(3)	(4)	(5)	
1. Pengeluaran Konsumsi Rumah Tangga/ Household Consumption Expenditure	3.350.995,77	3.611.406,46	3.922.270,74	4.272.184,43	4.628.240,30
2. Pengeluaran Konsumsi LNPRT/NPISH Consumption Expenditure	79.041,20	87.272,98	97.089,63	109.109,11	122.041,26
3. Pengeluaran Konsumsi Pemerintah/Government Consumption Expenditure	1.060.470,59	1.141.702,03	1.181.251,18	1.256.057,36	1.357.967,08
4. Pembentukan Modal Tetap Bruto/Gross Fixed Capital Formation	1.461.690,78	1.560.097,48	1.673.900,19	1.831.659,64	2.010.517,22
5. Perubahan Inventori/Changes in Inventories	5.820,00	-54.826,68	17.713,91	20.355,41	22.838,56
6. Net Ekspor Barang dan Jasa/ Net Exports of Goods and Services	-1.175.955,66	-1.147.099,77	-1.236.891,35	-1.321.438,04	-1.537.586,52
<b>Produk Domestik Regional Bruto Gross Regional Domestic Product</b>	<b>4.782.062,67</b>	<b>5.198.552,51</b>	<b>5.655.334,31</b>	<b>6.167.927,91</b>	<b>6.604.017,9</b>

Catatan/Note:

\*Angka Sementara/Preliminary Figures

\*\*Angka Sangat Sementara/Very Preliminary Figures

Sumber/Source:

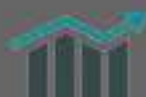
Badan Pusat Statistik Kabupaten Hulu Sungai Selatan/BPS-Statistics of Hulu Sungai Selatan Regency

# BAB

# XIII

## Perbandingan Antar Kabupaten/Kota Regency/Municipality Comparasion

### Laju Pertumbuhan PDRB/Growth Rate of GRDP



Banjarbaru



Tertinggi/Highest

Balangan



Terendah/Lowest

Hulu Sungai Selatan



Peringkat 4/Rank 4

### Persentase Penduduk Miskin/Percentage of Poor People

Hulu Sungai Utara



Tertinggi/Highest

Banjar



Terendah/Lowest

Hulu Sungai Selatan



Peringkat 5/Rank 5

### Indeks Pembangunan Manusia/Human Development Index



Banjarbaru



Tertinggi/Highest

Barito Kuala



Terendah/Lowest

Hulu Sungai Selatan



Peringkat 9/Rank 9

<https://hulusungaiselatankab.bps.go.id>

**PENJELASAN TEKNIS**

1. Perbandingan antar kabupaten-kota menyajikan gambaran informasi kabupaten-kota di Indonesia yang antara lain mencakup data jumlah penduduk, PDRB, jumlah penduduk miskin, dan Indeks Pembangunan Manusia (IPM).
2. Sensus penduduk berarti perhitungan jumlah penduduk secara periodik. Data yang dicapai, biasanya bukan saja meliputi jumlah orang, tetapi juga fakta mengenai misalnya jenis kelamin, usia, bahasa, dan hal-hal lain yang dianggap perlu.
3. **Indeks Pembangunan Manusia (IPM)** menjelaskan bagaimana penduduk dapat mengakses hasil pembangunan dalam memperoleh pendapatan, kesehatan, pendidikan, dan sebagainya.

**TECHNICAL NOTES**

1. *Comparability among the regency/municipality provides snapshot of information on the Indonesian regency/municipality that includes data such as population, GRDP, poverty rate, and human development indexes.*
2. *Population census is a periodic enumeration of the population. The data obtained contain not only the total population but also facts on sex, age, language, and other important characteristics.*
3. **Human Development Index (HDI)** *explain how residents can access development results in obtaining income, health, education, etc.*



**ULASAN**

**DESCRIPTION**

Secara regional, Kabupaten/Kota yang memiliki jumlah penduduk terbanyak pada tahun 2019 adalah Kota Banjarmasin yakni 708.6060 jiwa, dan Kabupaten yang memiliki jumlah penduduk terendah adalah Kabupaten Balangan yaitu 131.428 jiwa. Sementara angka proyeksi menunjukkan jumlah penduduk Provinsi Kalimantan Selatan tahun 2019 mencapai 4.244.096 jiwa.

*Regionally, the Regency/Municipality with biggest population in 2019 is Banjarmasin Municipality (708,606 people), and the smallest population was in Balangan Regency (131.428people). Whereas 2019 projection figure shows population of Kalimantan Selatan Province reached 4,244,096 people.*

Kondisi perekonomian suatu wilayah dapat dilihat dari beberapa indikator, diantaranya laju pertumbuhan PDRB, pendapatan per kapita, dan laju inflasi. Pada tahun 2019, Kabupaten Hulu Sungai Selatan mencatat pertumbuhan ekonomi sebesar 5,32 persen. Sementara laju pertumbuhan ekonomi Provinsi Kalimantan Selatan tumbuh 4,08 persen.

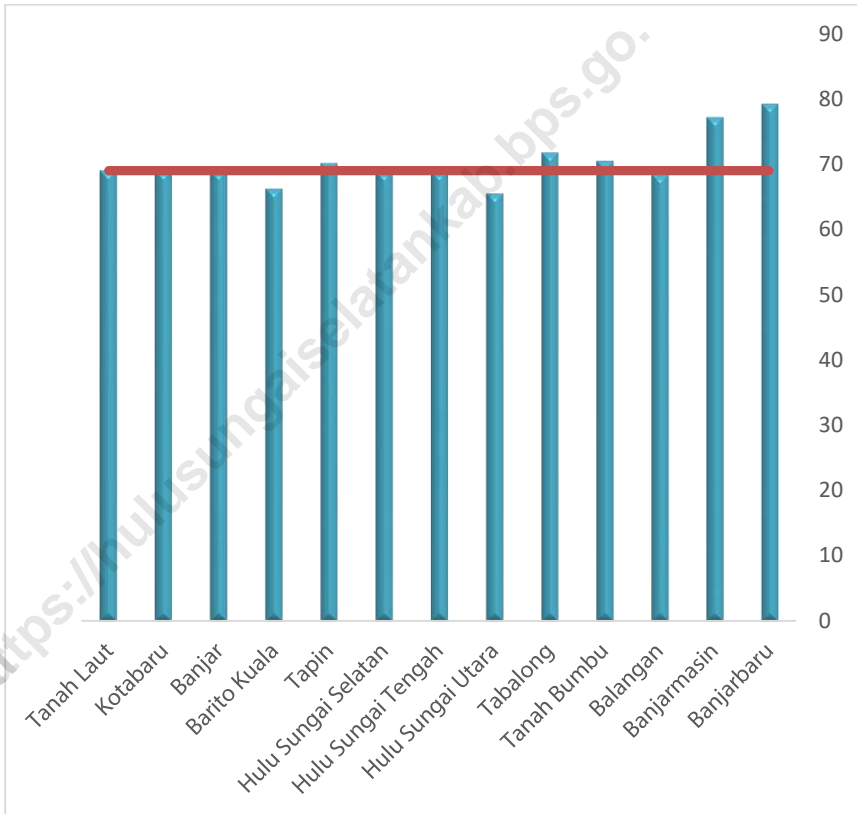
*The economic condition of a region can be seen from several indicators such as GRDP growth rate, income per capita, and inflation rates. In 2019, economic growth of Hulu Sungai Selatan Regency reached 5,32 percent. Meanwhile, Kalimantan Selatan Province growth reached 4,08 percent.*

Aspek lain yang digunakan untuk perbandingan regional adalah Indeks Pembangunan Manusia. Pada tahun 2019 Kabupaten/Kota dengan capaian tertinggi dalam hal pembangunan manusia adalah Kota Banjarbaru (79,22). Sementara Kabupaten Hulu Sungai Utara menempati urutan terendah (65,49).

*Another aspect that is used for regional comparison is human development index. In 2019 human development index in Regency/Municipality with the highest achievements in human development is Banjarbaru Municipality (79.22). Meanwhile, Hulu Sungai Utara Regency ranked the lowest (65.49).*

**Gambar** 13.1  
**Picture**

**Indeks Pembangunan Manusia Menurut Kabupaten/Kota di Provinsi Kalimantan Selatan, 2019**  
*Human Development Index by Regency/Municipality in Kalimantan Selatan Province, 2019*



**Tabel** 13.1 **Jumlah Penduduk Menurut Kabupaten/Kota di Provinsi Kalimantan Selatan, 2015–2019**  
**Table** 13.1 **Population by Regency/Municipality in Kalimantan Selatan Province, 2015–2019**

<b>Kabupaten/Kota Regency/Municipality</b>	<b>2015</b>	<b>2016</b>	<b>2017</b>	<b>2018</b>	<b>2019</b>
(1)	(2)	(3)	(4)	(5)	(6)
<b>Kabupaten/Regency</b>					
Tanah Laut	324 283	329 286	334 328	339 195	343 890
Kotabaru	320 208	325 827	331 326	336 719	342 217
Banjjar	554 443	563 062	571 573	580 026	588 066
Barito Kuala	298 282	302 304	306 195	310 016	313 595
Tapin	181 778	184 330	186 672	189 081	191 372
Hulu Sungai Selatan	227 153	229 889	232 587	235 217	237 702
Hulu Sungai Tengah	260 292	263 376	266 501	269 384	272 419
Hulu Sungai Utara	225 386	228 528	231 594	234 604	237 573
Tabalong	239 593	243 477	247 106	250 809	254 322
Tanah Bumbu	325 115	334 314	343 193	351 673	360 187
Balangan	123 449	125 534	127 503	129 505	131 428
<b>Kota/Municipality</b>					
Banjarmasin	675 440	684 183	692 793	700 869	708 606
Banjarbaru	234 371	241 369	248 423	255 597	262 719
<b>Kalimantan Selatan</b>	<b>3 989 793</b>	<b>4 055 479</b>	<b>4 119 794</b>	<b>4 182 695</b>	<b>4 244 096</b>

Sumber /Source: Badan Pusat Statistik Kabupaten Hulu Sungai Selatan, Proyeksi Penduduk Indonesia 2010–2035/BPS-Statistics of Hulu Sungai Selatan Regency, Indonesia Population Projection 2010–2035

**Tabel 13.2** Laju Pertumbuhan Produk Domestik Regional Bruto Atas Dasar Harga Konstan 2010 Menurut Kabupaten/Kota di Provinsi Kalimantan Selatan (persen), 2015–2019  
**Table** *Growth Rate of Gross Regional Domestic Product at 2010 Constant Market Prices by Regency/Municipality in Kalimantan Selatan Province (percent), 2015–2019*

<b>Kabupaten/Kota</b> <i>Regency/Municipality</i>	<b>2015</b>	<b>2016</b>	<b>2017</b>	<b>2018*</b>	<b>2019**</b>
(1)	(2)	(3)	(4)	(5)	(6)
<b>Kabupaten/Regency</b>					
Tanah Laut	2,87	3,25	4,64	4,65	3,76
Kotabaru	3,32	4,25	5,02	4,89	4,19
Banjar	4,40	4,70	4,66	5,01	4,54
Barito Kuala	5,26	5,15	5,79	5,22	5,06
Tapin	4,05	4,97	5,14	5,01	4,26
Hulu Sungai Selatan	6,05	6,08	6,12	6,14	5,32
Hulu Sungai Tengah	6,12	6,21	5,73	5,15	4,80
Hulu Sungai Utara	5,34	4,63	5,77	5,81	5,54
Tabalong	2,41	3,14	3,74	3,77	3,69
Tanah Bumbu	2,94	3,12	4,14	4,14	3,64
Balangan	2,41	2,62	2,92	3,12	3,18
<b>Kota/Municipality</b>					
Banjarmasin	5,79	6,28	6,40	6,38	6,13
Banjarbaru	6,91	6,94	6,96	6,90	6,93
<b>Kalimantan Selatan</b>	<b>3,82</b>	<b>4,40</b>	<b>5,28</b>	<b>5,12</b>	<b>4,08</b>

Sumber /Source: Badan Pusat Statistik Kabupaten Hulu Sungai Selatan /BPS-Statistics of Hulu Sungai Selatan Regency

**Tabel 13.3** Jumlah Penduduk Miskin Menurut Kabupaten/Kota di Provinsi Kalimantan Selatan (ribuan jiwa), 2015–2019  
**Number of Poor People by Regency/Municipality in Kalimantan Selatan Province (thousand), 2015–2019**

Kabupaten/Kota Regency/Municipality	2015	2016	2017	2018	2019
(1)	(2)	(3)	(4)	(5)	(6)
<b>Kabupaten/Regency</b>					
Tanah Laut	14 790	15 240	15 308	14 870	15 449
Kotabaru	14 720	14 780	14 440	15 167	15 287
Banjar	18 050	17 360	16 846	15 615	15 914
Barito Kuala	15 960	15 710	15 643	14 085	14 488
Tapin	7 010	6 810	7 011	6 979	6 507
Hulu Sungai Selatan	14 590	14 420	13 447	12 224	12 636
Hulu Sungai Tengah	15 080	16 220	16 169	16 140	16 096
Hulu Sungai Utara	15 940	15 380	15 352	14 919	15 398
Tabalong	15 710	15 400	15 003	14 874	15 222
Tanah Bumbu	17 910	17 480	17 016	17 063	17 348
Balangan	7 280	7 090	7 213	7 214	7 266
<b>Kota/Municipality</b>					
Banjarmasin	29 950	28 750	28 932	29 240	29 648
Banjarbaru	11 460	11 060	11 539	10 643	11 221
<b>Kalimantan Selatan</b>	<b>198 450</b>	<b>195 700</b>	<b>193 919</b>	<b>189 033</b>	<b>192 480</b>

Sumber /Source: Badan Pusat Statistik Kabupaten Hulu Sungai Selatan, Survei Sosial Ekonomi Nasional /BPS-Statistics of Hulu Sungai Selatan Regency, National Socio Economic Survey

**Tabel 13.4** **Persentase Penduduk Miskin Menurut Kabupaten/Kota di Provinsi Kalimantan Selatan, 2015–2019**  
**Percentage of Poor People by Regency/Municipality in Kalimantan Selatan Province, 2015–2019**

<b>Kabupaten/Kota Regency/Municipality</b>	<b>2015</b>	<b>2016</b>	<b>2017</b>	<b>2018</b>	<b>2019</b>
(1)	(2)	(3)	(4)	(5)	(6)
<b>Kabupaten/Regency</b>					
Tanah Laut	4.58	4.65	4.60	4.40	4.51
Kotabaru	4.62	4.56	4.38	4.52	4.49
Banjar	3.26	3.10	2.96	2.70	2.72
Barito Kuala	5.37	5.22	5.13	4.56	4.63
Tapin	3.88	3.70	3.77	3.70	3.41
Hulu Sungai Selatan	6.45	6.29	5.80	5.21	5.33
Hulu Sungai Tengah	5.81	6.18	6.09	6.01	5.93
Hulu Sungai Utara	7.07	6.76	6.65	6.38	6.50
Tabalong	6.59	6.35	6.09	5.95	6.01
Tanah Bumbu	5.55	5.27	4.99	4.88	4.85
Balangan	5.87	5.67	5.68	5.59	5.55
<b>Kota/Municipality</b>					
Banjarmasin	4.44	4.22	4.19	4.18	4.20
Banjarbaru	4.90	4.62	4.68	4.19	4.30
<b>Kalimantan Selatan</b>	<b>...</b>	<b>...</b>	<b>...</b>	<b>4.55</b>	<b>4.54</b>

Sumber/Source: Badan Pusat Statistik Kabupaten Hulu Sungai Selatan, Survei Sosial Ekonomi Nasional /BPS-Statistics of Hulu Sungai Selatan Regency, National Socio Economic Survey

**Tabel 13.5** Indeks Pembangunan Manusia Menurut Kabupaten/Kota di Provinsi Kalimantan Selatan, 2015–2019  
**Table 13.5** Human Development Index by Regency/Municipality in Kalimantan Selatan Province, 2015–2019

Kabupaten/Kota Regency/Municipality	2015	2016	2017	2018	2019
(1)	(2)	(3)	(4)	(5)	(6)
<b>Kabupaten/Regency</b>					
Tanah Laut	66,99	67,44	68,00	68,49	69,04
Kotabaru	66,61	67,10	67,79	68,32	68,95
Banjjar	66,39	66,87	67,77	68,32	68,94
Barito Kuala	63,53	64,33	64,93	65,91	66,24
Tapin	67,67	68,05	68,70	69,53	70,13
Hulu Sungai Selatan	66,31	67,52	67,80	68,41	68,80
Hulu Sungai Tengah	66,56	67,07	67,78	68,32	68,80
Hulu Sungai Utara	62,49	63,38	64,21	65,06	65,49
Tabalong	69,35	70,07	70,76	71,14	71,78
Tanah Bumbu	67,58	68,28	69,12	70,05	70,50
Balangan	65,34	66,25	67,25	67,88	68,39
<b>Kota/Municipality</b>					
Banjarmasin	75,41	75,94	76,46	76,83	77,16
Banjarbaru	77,56	77,96	78,32	78,83	79,22
<b>Kalimantan Selatan</b>	<b>69,05</b>	<b>69,65</b>	<b>70,17</b>	<b>70,72</b>	<b>69,05</b>

Sumber/Source: Badan Pusat Statistik Kabupaten Hulu Sungai Selatan, Survei Sosial Ekonomi Nasional /BPS-Statistics of Hulu Sungai Selatan Regency, National Socio Economic Survey



Sensus  
Penduduk  
2020

# DATA

## MENCERDASKAN BANGSA

**BADAN PUSAT STATISTIK**

**KABUPATEN HULU SUNGAI SELATAN**

Jl. Maswar No.74 Kandungan, Kalimantan Selatan 71112

Telp. (0517)21040

Email: [bps6306@bps.go.id](mailto:bps6306@bps.go.id)

Homepage: <http://hulusungaiselatankab.bps.go.id>



9 770215 665004

