

KABUPATEN TAPIN DALAM ANGKA

Tapin Regency in Figures

2020



**BADAN PUSAT STATISTIK
KABUPATEN TAPIN
BPS-STATISTICS OF TAPIN REGENCY**

KABUPATEN TAPIN DALAM ANGKA

Tapin Regency in Figures

2020



KABUPATEN TAPIN DALAM ANGKA
TAPIN REGENCY IN FIGURES

ISSN: 0215-6814

No. Publikasi/*Publication Number*: 63050.2003

Katalog /*Catalog*: 1102001.6305

Ukuran Buku/*Book Size*: 14,8 cm x 21 cm

Jumlah Halaman/*Number of Pages* : xlvii + 454 hal/*pages*

Naskah/*Manuscript*:

BPS Kabupaten Tapin

BPS-Statistics of Tapin Regency

Penyunting/*Editor*:

BPS Kabupaten Tapin

BPS-Statistics of Tapin Regency

Gambar Kover/*Cover Design*:

Seksi Integrasi Pengolahan dan Diseminasi Statistik

Section of Integration Processing and Statistics Dissemination

Ilustrasi Kover/*Cover Illustration*:

Danau Siring

Diterbitkan oleh/*Published by*:

©BPS Kabupaten Tapin/*BPS-Statistics of Tapin Regency*

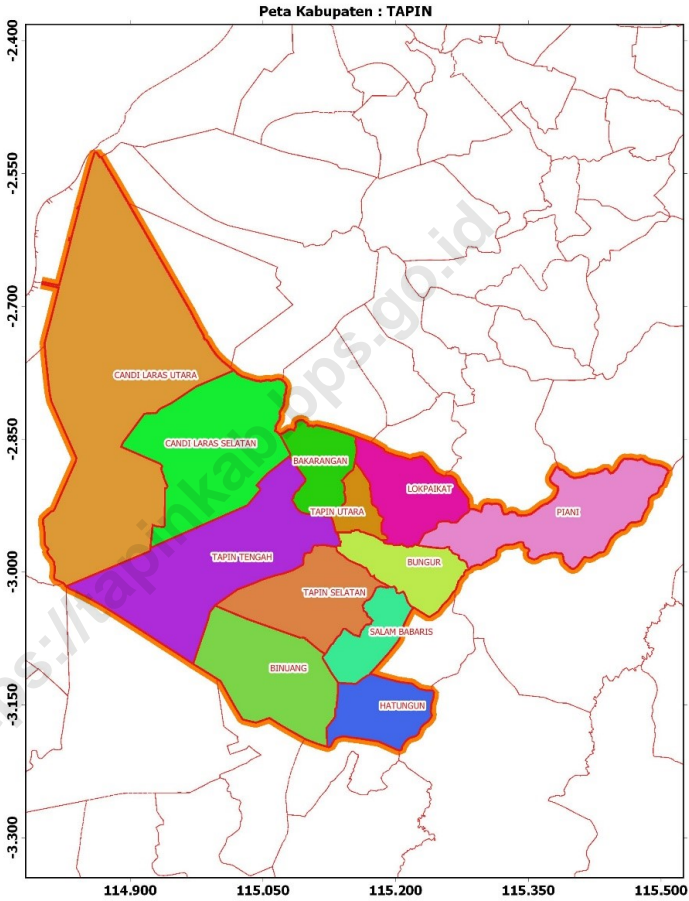
Dicetak oleh/*Printed by*:

CV. KBM Banjarbaru

Dilarang mengumumkan, mendistribusikan, mengomunikasikan, dan/atau menggandakan sebagian atau seluruh isi buku ini untuk tujuan komersil tanpa izin tertulis dari Badan Pusat Statistik.

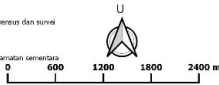
Prohibited to announce, distribute, communicate, and/or copy part or all of this book for commercial purpose without permission from BPS-Statistics Indonesia.

PETA WILAYAH KABUPATEN TAPIN MAP OF TAPIN REGENCY



Keterangan:
 *1) Sistem indikator untuk kepentingan serius dan survei
 Badan Pusat Statistik (BPS)

Sumber:
 1. Peta Wilayah: Kabupaten dan Kecamatan semesta
 (Badan Pusat Statistik)



Legenda :

- Batas Kabupaten
- Batas Kecamatan



BADAN PUSAT STATISTIK

KEPALA BPS KABUPATEN TAPIN
CHIEF STATISTICIAN OF TAPIN REGENCY



MASFIAN NOOR, SST



KATA PENGANTAR

Kabupaten Tapin Dalam Angka 2020 adalah publikasi yang diterbitkan oleh Badan Pusat Statistik (BPS) Kabupaten Tapin. Publikasi ini merupakan lanjutan dari publikasi sebelumnya yang menyajikan beragam jenis data yang bersumber dari BPS dan institusi lain di lingkup Kabupaten Tapin

Publikasi ini memuat gambaran umum tentang keadaan geografi dan iklim, pemerintahan, penduduk dan tenaga kerja, sosial, pertanian, industri, listrik, air minum, perdagangan, transportasi, hotel, pariwisata, dan keuangan. Setiap jenis statistik yang disajikan disertai dengan penjelasan teknis agar mempermudah pemanfaatan data.

Apresiasi dan ucapan terima kasih yang sebesar-besarnya kami sampaikan kepada Pemerintah Daerah Kabupaten Tapin, dinas/instansi/BUMN/ BUMD dan perusahaan swasta atas dukungan dan pemberian data untuk keperluan penyusunan publikasi ini. Semoga publikasi ini dapat bermanfaat bagi pengguna untuk berbagai keperluan seperti mendukung perencanaan pembangunan daerah. Dari sisi waktu penyediaan data ini berguna untuk memperbaharui secara cepat dan tepat dalam menentukan kebijakan yang akan diambil. Kami mengharapkan tanggapan dan saran dari para pengguna publikasi ini untuk penyempurnaan pada edisi yang akan datang.

Rantau , April 2020
Kepala BPS
Kabupaten Tapin

MASFIAN NOOR, SST



PREFACE

Tapin Regency in Figures 2020 is publication of BPS - Statistics of Tapin Regency. This Publication is continuation of previous publications which present various types of data sourced from BPS and other institution on Tapin Regency.

This publication contains an overview of geographical and climatic conditions, government, population and labor, social, agriculture, industry, electricity, drinking water, trade, transportation, hotels, tourism and finance. Every types of statistics presented are accompanied by technical explanations to facilitate data utilization.

Our deepest appreciation and gratitude goes to the Tapin District Government, local offices / agencies / BUMN / BUMD and private companies for supporting and providing data for the purposes of preparing this publication. Hopefully this publication can be useful for users for various purposes such as supporting regional development planning. In terms of time, this data provision is useful for updating quickly and precisely in determining the policy to be taken. We look forward to your comments and suggestions from users of this publication for improvements in future editions.

Rantau, April 2020
Chief Statistician of
Tapin Regency

MASFIAN NOOR, SST

DAFTAR ISI / CONTENTS

	Halaman <i>Page</i>
Kata Pengantar/ <i>Preface</i>	vii
Daftar Isi/ <i>Contents</i>	ix
Daftar Tabel/ <i>List of Tables</i>	xi
Daftar Gambar/ <i>List of Figures</i>	xli
Daftar Singkatan/ <i>List of Abbreviations</i>	xliv
Statistik Kunci/ <i>Key Statistics</i>	xlv
1. Geografi dan Iklim/ <i>Geography and Climate</i>	1
2. Pemerintahan/ <i>Government</i>	29
3. Penduduk dan Ketenagakerjaan/ <i>Population and Employment</i>	57
4. Sosial dan Kesejahteraan Rakyat/ <i>Social and Welfare</i>	89
5. Pertanian, Kehutanan, Peternakan, dan Perikanan/ <i>Agriculture, Forestry, Livestock, and Fishery</i>	223
6. Pertambangan dan Energi/ <i>Mining and Energy</i>	309
7. Industri Manufaktur/ <i>Manufacturing Industry</i>	333
8. Transportasi/ <i>Transportation</i>	363
9. Perbankan, Koperasi, dan Harga-Harga/ <i>Banking, Cooperatives, and Prices</i>	393
10. Pengeluaran Penduduk dan Konsumsi Makanan/ <i>Population Expenditures and Food Consumption</i>	407
11. Perdagangan/ <i>Trade</i>	415
12. Sistem Neraca Nasional/ <i>System of Nasional Account</i>	429
13. Perbandingan Antar Kabupaten Kota/ <i>Regency Municipality Comparison</i>	451

DAFTAR TABEL/LIST OF TABLES

	Halaman <i>Page</i>
1. GEOGRAFI DAN IKLIM/GEOGRAPHY AND CLIMATE	1
1.1 KEADAAN GEOGRAFI	8
GEOGRAPHY CONDITION	8
1.1.1 Luas Daerah dan Jumlah Pulau Menurut Kecamatan di Kabupaten Tapin, 2019	8
<i>Total Area and Number of Islands by Subdistrict in Tapin Regency, 2019.....</i>	8
1.1.2 Tinggi Wilayah di Atas Permukaan Laut (DPL) Menurut Kecamatan di Kabupaten Tapin, 2019	10
<i>Height Above Mean Sea Level (AMSL) by Sub-District in Tapin Regency, 2019.....</i>	10
1.1.3 Jarak dari Ibukota Kecamatan ke Ibukota Kabupaten Tapin (km), 2019	11
<i>Distance to Regency Capital by Sub District in Tapin Regency, 2019....</i>	11
1.1.4 Luas Wilayah Kecamatan Menurut Kelas Ketinggian dari Permukaan Laut di Kabupaten Tapin (Ha), 2019	12
<i>The Area of Sub District by Altitude Clas in Tapin Regency (Ha), 2019....</i>	12
1.1.5 Luas Wilayah Kecamatan Menurut Kelas Ketinggian dari Permukaan Laut di Kabupaten Tapin (Ha), 2019	13
<i>The Area of Sub District by Altitude Clas in Tapin Regency (Ha), 2019....</i>	13
1.2 IKLIM	14
CLIMATE	14
1.2.1 Rata-Rata Suhu dan Kelembaban Udara Menurut Bulan di Kabupaten Tapin, 2019	14
<i>Average Temperature and Humidity by Month in Tapin Regency, 2019.</i>	14
1.2.2 Rata-Rata Penyinaran Matahari Menurut Bulan di Kabupaten Tapin, 2019	15
<i>Average Duration of Sunshine by Month in Tapin Regency, 2019.....</i>	15
1.2.3 Banyaknya Curah Hujan dan Hari Hujan Matahari Menurut Bulan di Kabupaten Tapin, 2019	16
<i>Number of Rainfall and Rainy Days by Month in Tapin Regency, 2019..</i>	16
1.2.4 Banyaknya Curah Hujan dan Hari Hujan Matahari Menurut Bulan di	

	Halaman Page
Kecamatan Binuang, 2019.....	17
<i>Number of Rainfall and Rainy Days by Month in Hatungun Sub-District, 2019.....</i>	<i>17</i>
1.2.5 Banyaknya Curah Hujan dan Hari Hujan Matahari Menurut Bulan di Kecamatan Hatungun, 2019	18
<i>Number of Rainfall and Rainy Days by Month in Hatungun Sub-District, 2019.....</i>	<i>18</i>
1.2.6 Banyaknya Curah Hujan dan Hari Hujan Matahari Menurut Bulan di Kecamatan Tapin Selatan, 2019.....	19
<i>Number of Rainfall and Rainy Days by Month in Tapin Selatan Sub-District, 2019.....</i>	<i>19</i>
1.2.7 Banyaknya Curah Hujan dan Hari Hujan Matahari Menurut Bulan di Kecamatan Salam Babaris, 2019.....	20
<i>Number of Rainfall and Rainy Days by Month in Salam Babaris Sub-District, 2019.....</i>	<i>20</i>
1.2.8 Banyaknya Curah Hujan dan Hari Hujan Matahari Menurut Bulan di Kecamatan Tapin Tengah, 2019	21
<i>Number of Rainfall and Rainy Days by Month in Tapin Tengah Sub-District, 2019.....</i>	<i>21</i>
1.2.9 Banyaknya Curah Hujan dan Hari Hujan Matahari Menurut Bulan di Kecamatan Bungur, 2019.....	22
<i>Number of Rainfall and Rainy Days by Month in Bungur Sub-District, 2019.....</i>	<i>22</i>
1.2.10 Banyaknya Curah Hujan dan Hari Hujan Matahari Menurut Bulan di Kecamatan Piani, 2019.....	23
<i>Number of Rainfall and Rainy Days by Month in Piani Sub-District, 2019.....</i>	<i>23</i>
1.2.11 Banyaknya Curah Hujan dan Hari Hujan Matahari Menurut Bulan di Kecamatan Lokpaikat, 2019.....	24
<i>Number of Rainfall and Rainy Days by Month in Lokpaikat Sub-District, 2019.....</i>	<i>24</i>
1.2.12 Banyaknya Curah Hujan dan Hari Hujan Matahari Menurut Bulan di Kecamatan Tapin Utara, 2019.....	25
<i>Number of Rainfall and Rainy Days by Month in Tapin Utara Sub-District, 2019.....</i>	<i>25</i>
1.2.13 Banyaknya Curah Hujan dan Hari Hujan Matahari Menurut Bulan di Kecamatan Bakarangan 2019.....	26

	<i>Number of Rainfall and Rainy Days by Month in Bakarangan Sub-District, 2019</i>	26
1.2.14	Banyaknya Curah Hujan dan Hari Hujan Matahari Menurut Bulan di Kecamatan Candi Laras Selatan 2019..... <i>Number of Rainfall and Rainy Days by Month in Candi Laras Selatan Sub-District, 2019</i>	27
1.2.15	Banyaknya Curah Hujan dan Hari Hujan Matahari Menurut Bulan di Kecamatan Candi Laras Utara 2019..... <i>Number of Rainfall and Rainy Days by Month in Candi Laras Utara Sub-District, 2019</i>	28
2.	PEMERINTAHAN/GOVERNMENT	29
2.1	WILAYAH ADMINISTRATIF	34
	ADMINISTRATIVE AREA	34
2.1.1	Jumlah Kelurahan di Kabupaten Tapin Menurut Kecamatan di Kabupaten Tapin, 2015-2019..... <i>Number of Kelurahan in Tapin Regency by Subdistrict in Tapin Regency, 2015-2019</i>	34
2.1.2	Jumlah Desa ¹ di Kabupaten Tapin Menurut Kecamatan di Kabupaten Tapin, 2015-2019..... <i>Number of Villages¹ in Tapin Regency by Subdistrict in Tapin Regency, 2015-2019</i>	35
2.1.3	Besarnya Uang Pemasukan Negara dari Pemberian Hak atas Tanah oleh Kantor Pertanahan Menurut Kecamatan di Kabupaten Tapin, 2019..... <i>Number of Government Revenue Given by Land Office by Sub District in Tapin Regency, 2019</i>	36
2.1.4	Jumlah Surat Keputusan Menurut Hak Atas Tanah dan Kecamatan di Kabupaten Tapin, 2019..... <i>Number of Certificates by Sub District and Kinds of Certificates in Tapin Regency, 2019</i>	37
2.1.5	Jumlah Luas Tanah Menurut Surat Keputusan Menurut Hak Atas Tanah Kantor Pertanahan di Kabupaten Tapin, 2019..... <i>Area by Certificates and Sub District in Tapin Regency, 2019</i>	38
2.2	DEWAN PERWAKILAN RAKYAT DAERAH	39
	REGIONAL HOUSE OF REPRESENTATIVE	39

	Halaman Page
2.2.1	Jumlah Anggota Dewan Perwakilan Rakyat Daerah Menurut Partai Politik dan jenis Kelamin di Kabupaten Tapin, 2019 39 <i>Number of Members of The Regional House of Representatives by Political Parties and Sex in Tapin, 2019..... 39</i>
2.2.2	Banyaknya Produk Dewan Perwakilan Rakyat Daerah di Kabupaten Tapin, 2019 40 <i>Number of Product Regional Legislative Council Tapin Regency, 2019.. 40</i>
2.2.3	Banyaknya Rapat, Sidang, Kunjungan Kerja, dan Dengar Pendapat di Kabupaten Tapin, 2019 41 <i>Number of Meeting, and Hearing of Regional Legislative Council Tapin Regency, 2019 41</i>
2.2.4	Banyaknya Sidang/Rapat DPRD Menurut Bulan di Kabupaten Tapin, 2019 43 <i>Number of Regional Legislative Council Meeting by Months in Tapin Regency, 2019 43</i>
2.3	SUMBER DAYA MANUSIA..... 44 HUMAN RESOURCES 44
2.3.1	Jumlah Pegawai Negeri Sipil Menurut Jabatan dan Jenis Kelamin di Kabupaten Tapin, Desember 2018 dan Desember 2019 44 <i>Number of Civil Servants by Occupation and Sex in Tapin Regency, Desember 2018 dan Desember 2019 44</i>
2.3.2	Jumlah Pegawai Negeri Sipil Menurut Tingkat Pendidikan dan Jenis Kelamin di Kabupaten Tapin Desember 2018 dan Desember 2019.. 46 <i>Number of Civil Servants by Educational Level and Sex December 2018 and December 2019 46</i>
2.3.3	Jumlah Pegawai Negeri Sipil Menurut Tingkat Kepangkatan dan Jenis Kelamin Desember 2018 dan Desember 2019..... 48 <i>Number of Civil Servants by Hierarchy and Sex, December 2018 and December 2019..... 48</i>
2.3.4	Banyaknya Pegawai Negeri Sipil Instansi Vertikal/Pusat Menurut Tingkat Pendidikan di Kabupaten Tapin, 2019 50 <i>Number of Civil Servant in Vertical/Central Institutions by Education in Tapin Regency, 2019..... 50</i>
2.3.5	Banyaknya Pegawai Negeri Sipil Instansi Vertikal/Pusat Menurut Golongan di Kabupaten Tapin, 2019 51 <i>Number of Civil Servant in Vertical/Central Institutions by Level in Tapin</i>

	Halaman Page
<i>Regency, 2019</i>	51
2.3.6 Jumlah Kekuatan Satpol PP dan Pemadam Kebakaran di Kabupaten Tapin, 2019	52
<i>Number of Municipal Police and Firefighter in Tapin Regency, 2019</i>	52
2.4 KEUANGAN PEMERINTAH	53
GOVERNMENT FINANCE	53
2.4.1 Alokasi Dana Desa di Kabupaten Tapin, 2019	53
<i>Village Fund Allocation in Tapin Regency, 2019</i>	53
2.4.2 Dana Desa di Kabupaten Tapin Menurut Kecamatan, 2019.....	54
<i>Village Fund in Tapin Regency by Sub District, 2019</i>	54
2.4.3 Bagi Hasil Pajak dan Retribusi Daerah Kepada Pemerintah di Kabupaten Tapin Menurut Kecamatan, 2019	55
<i>Share of Taxes and Levies to Government in Tapin Regency by Sub District, 2019</i>	55
2.4.4 Pendapatan Asli Desa (PADes) di Kabupaten Tapin Menurut Kecamatan, 2019.....	56
<i>Vilages Real Revenue in Tapin Regency by Sub District, 2019</i>	56
3. PENDUDUK DAN KETENAGAKERJAAN/POPULATION AND EMPLOYMENT	57
3.1 PENDUDUK	64
POPULATION	64
3.1.1 Penduduk, Laju Pertumbuhan Penduduk, Distribusi Persentase Penduduk, Kepadatan Penduduk, Rasio Jenis Kelamin Penduduk Menurut Kecamatan di Kabupaten Tapin, 2010 dan 2019.....	64
<i>Population, Population Growth Rate, Percentage Distribution of Population, Population Density, and Population Sex Ratio by Sub District in Tapin Regency, 2010 and 2019</i>	64
3.1.2 Jumlah Penduduk Kelamin Penduduk Menurut Kelompok Umur dan Jenis Kelamin di Kabupaten Tapin, 2019.....	67
<i>Population by Age Group and Sex in Tapin Regency, 2019</i>	67
3.1.3 Penerbitan Akte Kelahiran Menurut Jenis Akte Kelahiran dan Bulan di Kabupaten Tapin, 2019	68
<i>Birth Certificate Published by Months and Types of Birth Certificate in Tapin Regency, 2019</i>	68

	Halaman Page
3.1.4 Penerbitan Akte Kelahiran Menurut Jenis Akte Kelahiran dan Kecamatan di Kabupaten Tapin, 2019..... <i>Birth Certificate Published by Types of Birth Certificate and Sub District in Tapin Regency, 2019.....</i>	69 69
3.1.5 Penerbitan Akte Menurut Bulan dan Jenis Akte di Kabupaten Tapin, 2019..... <i>Certificate Published by Months and Types of Certificate in Tapin Regency, 2019.....</i>	70 70
3.1.6 Penerbitan Akte Kelahiran Menurut Bulan dan Jenis Akte di Kabupaten Tapin, 2019..... <i>Birth Certificate Published by Month and Types of Birth Certificate in Tapin Regency, 2019.....</i>	71 71
3.1.7 Penerbitan Akte Kelahiran Menurut Kecamatan dan Jenis Kelamin di Kabupaten Tapin, 2019..... <i>Birth Certificate Published by Sub-District and Gender in Tapin Regency, 2019.....</i>	72 72
3.1.8 Penerbitan Akte Kelahiran Menurut Bulan dan Jenis Kelamin di Kabupaten Tapin, 2019..... <i>Birth Certificate Published by Months and Gender in Tapin Regency, 2019</i>	73 73
3.2 KETENAGAKERJAAN	74
EMPLOYMENT	74
3.2.1 Jumlah Penduduk Berumur 15 Tahun Ke Atas Menurut Jenis Kegiatan Selama Seminggu yang Lalu dan jenis Kelamin di Kabupaten Tapin, 2019..... <i>Population Aged 15 Years and Over by Type of Activity during the Previous Week and Sex in Tapin, 2019</i>	74 74
3.2.2 Jumlah Penduduk Berumur 15 Tahun yang Bekerja Selama Seminggu yang Lalu Menurut Status Pekerjaan Utama di Kabupaten Tapin, 2019..... <i>Population Aged 15 Years and Over Who Worked During the Previous Week by Main Employment Status in Tapin Regency, 2019.....</i>	75 75
3.2.3 Jumlah Penduduk Berumur 15 Tahun yang Bekerja Selama Seminggu yang Lalu Menurut Tingkat Pendidikan Tertinggi yang Dltamatkan di Kabupaten Tapin, 2019..... <i>Population Aged 15 Years and Over Who Worked During the Previous Week by Educational Attainment in Tapin Regency, 2019.....</i>	76 76

	Halaman Page
3.2.4 Jumlah Penduduk Menurut Lapangan Usaha Utama di Kabupaten Tapin, 2019	77
<i>Population by Main Industry in Tapin Regency, 2018-2019.....</i>	<i>77</i>
3.2.5 Jumlah Pengangguran Menurut Tingkat Pendidikan Tertinggi yang Ditamatkan di Kabupaten Tapin, 2019.....	78
<i>Unemployment by Educational Attainment in Tapin Regency, 2019.....</i>	<i>78</i>
3.2.6 Jumlah Penduduk Berumur 15 Tahun Ke Atas yang Bekerja Selama Seminggu yang Lalu Menurut Jumlah Jam Kerja Seluruhnya dan Sektor Pekerjaan di Kabupaten Tapin, 2019.....	79
<i>Population Aged 15 Years and Over Who Worked During the Previous Week by Total Working Hours and Sector in Tapin Regency, 2019.....</i>	<i>79</i>
3.2.7 Jumlah Penduduk Berumur 15 Tahun Ke Atas yang Bekerja Selama Seminggu yang Lalu Menurut Jumlah Jam Kerja Pada Pekerjaan Utama dan Sektor Pekerjaan di Kabupaten Tapin, 2019	80
<i>Population Aged 15 Years and Over Who Worked During the Previous Week by Total Working Hours on Main Work and Sector in Tapin Regency, 2019</i>	<i>80</i>
3.2.8 Banyaknya Pencari Kerja yang Terdaftar Menurut Tingkat Pendidikan di Kabupaten Tapin, 2019	81
<i>Number of Registered Job Seekers by Education in Tapin Regency, 2019</i>	<i>81</i>
3.2.9 Banyaknya Peserta Latihan Non Instiusional LLK-UKM Rantau, 2019.....	82
<i>Number of Non Institutional Training Member of LLK- UKM Rantau, 2019.....</i>	<i>82</i>
3.2.10 Banyaknya Peserta Latihan Non Instiusional LLK-UKM yang Dapat Dimonitor dan Ditempatkan Rantau, 2019	83
<i>Number of Non Institutional Training Member Monitored and Placement of LLK-UKM Rantau, 2019.....</i>	<i>83</i>
3.2.11 Banyaknya Peserta Latihan Instiusional LLK-UKM Rantau, 2019	84
<i>Number of Institutional Training Member of LLK- UKM Rantau, 2019....</i>	<i>84</i>
3.2.12 Banyaknya Peserta Latihan Instiusional LLK-UKM yang Dapat Dimonitor dan Ditempatkan Rantau, 2019	85
<i>Number of Institutional Training Member Monitored and Placement of LLK-UKM Rantau, 2019</i>	<i>85</i>
3.2.13 Upah Minimum Regional (UMR) di Kabupaten Tapin, 2018 dan 2019	86
<i>Regional Minimum Wages in Tapin Regency, 2018-2019</i>	<i>86</i>

	Halaman Page
3.2.14 Rata-Rata Kebutuhan Hidup Minimum Pekerja Lajang di Kabupaten Tapin, 2018 dan 2019	87
<i>Average of Minimum Life Requirements of Unmarried Workers in Tapin Regency, 2018-2019.....</i>	<i>87</i>
4. SOSIAL DAN KESEJAHTERAAN RAKYAT/SOCIAL AND WELFARE	89
4.1 PENDIDIKAN	102
EDUCATION	102
4.1.1 Jumlah Sekolah, Guru, dan Murid Taman Kanak-Kanak (TK) di Bawah Kementerian Pendidikan dan Kebudayaan di Kabupaten Tapin Menurut Kecamatan, 2018/2019 dan 2019/2020	102
<i>Number of Schools, Teachers, and Pupils in Kindergarten Under The Ministry of Education and Culture in Tapin Regency by Subdistrict, 2018/2019 and 2019/2020.....</i>	<i>102</i>
4.1.2 Jumlah Sekolah, Guru, dan Murid Raudatul Athfal (RA) di Bawah Kementerian Agama di Kabupaten Tapin Menurut Kecamatan, 2018/2019 dan 2019/2020	105
<i>Number of Schools, Teachers, and Students in Raudatul Athfal (RA) Under The Ministry of Religious Affairs in Tapin Regency by Subdistrict, 2018/2019 and 2019/2020.....</i>	<i>105</i>
4.1.3 Jumlah Sekolah, Guru, dan Murid Sekolah Dasar (SD) di Bawah Kementerian Pendidikan dan Kebudayaan di Kabupaten Tapin Menurut Kecamatan, 2018/2019 dan 2019/2020	106
<i>Number of Schools, Teachers, and Pupils in Primary Schools Under The Ministry of Education and Culture in Tapin Regency by Subdistrict, 2018/2019 and 2019/2020.....</i>	<i>106</i>
4.1.4 Jumlah Sekolah, Guru, dan Murid Madrasah Ibtidaiyah (MI) di Bawah Kementerian Agama di Kabupaten Tapin Menurut Kecamatan, 2018/2019 dan 2019/2020	109
<i>Number of Schools, Teachers, and Pupils in Madrasah Ibtidaiyah (MI) Under The Ministry of Religious Affairs in Tapin Regency by Subdistrict, 2018/2019 and 2019/2020.....</i>	<i>109</i>
4.1.5 Jumlah Sekolah, Guru, dan Murid Sekolah Menengah Pertama (SMP) di Bawah Kementerian Pendidikan dan Kebudayaan di Kabupaten Tapin Menurut Kecamatan, 2018/2019 dan 2019/2020	110
<i>Number of Schools, Teachers, and Pupils in Junior High Schools Under</i>	

	<i>The Ministry of Education and Culture in Tapin Regency by Subdistrict, 2018/2019 and 2019/2020.....</i>	110
4.1.6	Jumlah Sekolah, Guru, dan Murid Madrasah Tsanawiyah (MTs) di Bawah Kementerian Agama di Kabupaten Tapin Menurut Kecamatan, 2018/2019 dan 2019/2020	113
	<i>Number of Schools, Teachers, and Pupils in Madrasah Tsanawiyah (MTs) Under The Ministry of Religious Affairs in Tapin Regency by Subdistrict, 2018/2019 dan 2019/2020.....</i>	113
4.1.7	Jumlah Sekolah, Guru, dan Murid Sekolah Menengah Atas (SMA) di Bawah Kementerian Pendidikan dan Kebudayaan di Kabupaten Tapin Menurut Kecamatan, 2018/2019 dan 2019/2020	114
	<i>Number of Schools, Teachers, and Pupils in Senior High Schools Under The Ministry of Education and Culture in Tapin Regency by Subdistrict, 2018/2019 and 2019/2020.....</i>	114
4.1.8	Jumlah Sekolah, Guru, dan Murid Sekolah Menengah Kejuruan (SMK) di Bawah Kementerian Pendidikan dan Kebudayaan di Kabupaten Tapin Menurut Kecamatan, 2018/2019 dan 2019/2020 ..	117
	<i>Number of Schools, Teachers, and Pupils in Vocational High Schools Under The Ministry of Education and Culture in Tapin Regency by Sub District, 2018/2019 and 2019/2020</i>	117
4.1.9	Jumlah Sekolah, Guru, dan Murid Madrasah Aliyah (MA) di Bawah Kementerian Agama di Kabupaten Tapin Menurut Kecamatan, 2018/2019 dan 2019/2020	120
	<i>Number of Schools, Teachers, and Pupils in Madrasah Aliyah (MA) Under the Ministry of Religious Affairs in Tapin Regency by Subdistrict, 2018/2019 dan 2019/2020.....</i>	120
4.1.10	Jumlah Desa ¹ /Kelurahan yang Memiliki Fasilitas Sekolah di Kabupaten Tapin Menurut Kecamatan dan Tingkat Pendidikan, 2014-2019	123
	<i>Number of Villages¹ Having Educational Facilities in Tapin Regency by Subdistrict and Educational Level, 2014-2019.....</i>	123
4.1.11	Angka Partisipasi Murni (APM) dan Angka Partisipasi Kasar (APK) Menurut Tingkat Pendidikan di kabupaten Tapin, 2019	128
	<i>Net Enrolment Rate and Gross Enrolment Rate by Educational Level in Tapin Regency, 2019.....</i>	128
4.1.12	Persentase Penduduk Berumur 15 Tahun ke Atas Menurut Karakteristik dan Kemampuan Membaca dan menulis di Kabupaten Tapin, 2017-2019.....	129

	<i>Percentage of Literate People Aged 15 Years and Over by Sex and Expenditure Group in Tapin regency, 2017-2019.....</i>	129
4.1.13	Banyaknya Sekolah Negeri Menurut Tingkat Pendidikan di Kabupaten Tapin, 2019	130
	<i>Number of Public Schools by Studies Terrace in Tapin Regency, 2019</i>	130
4.1.14	Banyaknya Sekolah Swasta Menurut Tingkat Pendidikan di Kabupaten Tapin, 2019	131
	<i>Number of Private Schools by Studies Terrace in Tapin Regency, 2019...</i>	131
4.2	KESEHATAN	132
	HEALTH.....	132
4.2.1	Jumlah Desa'/Kelurahan Yang Memiliki Sarana Kesehatan di Kabupaten Tapin Menurut Kecamatan dan Tingkat Pendidikan, 2014-2019.....	132
	<i>Number of Villages' Having Health Facilities in Tapin Regency by Sub District and Educational Level, 2014-2019.....</i>	132
4.2.2	Jumlah Tenaga Kesehatan di Kabupaten Tapin Menurut Kecamatan, 2019	138
	<i>Number of Medical Personnel in Tapin Regency by Subdistrict, 2019.....</i>	138
4.2.3	Persentase Penduduk yang Mempunyai Keluhan Kesehatan Selama Sebulan Terakhir di Kabupaten Tapin Menurut Kecamatan, 2014-2019.....	139
	<i>Percentage of People Who Had Health Complaint During a Month Prior to The Survey in Tapin Regency by Subdistrict, 2014-2019</i>	139
4.2.4	Jumlah Rumah Sakit Umum, Rumah Sakit Khusus, Rumah Sakit/ Rumah Bersalin, Puskesmas, Klinik/Balai Kesehatan, Posyandu, dan Polindes di Kabupaten Tapin Menurut Kecamatan, 2018 dan 2019 ..	140
	<i>Number of General Hospital, Special Hospital, Maternity Hospital and Public Health Center, Medical Clinic, Integrated Service Post, Village Maternity Cottage in Tapin Regency by Subdistrict, 2018 and 2019.....</i>	140
4.2.5	Pola Penyakit Terbanyak Pasien Rawat Inap RSUD Datu Sanggul di Kabupaten Tapin, 2019	143
	<i>Pattern of Most Diseases Inpatient of Datu Sanggul Hospital in Tapin Regency, 2019</i>	143
4.2.6	Pola Penyakit Terbanyak Pasien Rawat Jalan RSUD Datu Sanggul di Kabupaten Tapin, 2019	144
	<i>Pattern of Most Diseases Outpatient of Datu Sanggul Hospital in Tapin</i>	

	Halaman Page
<i>Regency, 2019</i>	144
4.2.7 Hasil Kegiatan Unit Pelayanan Rawat Inap RSUD Datu Sanggul di Kabupaten Tapin, 2019	145
<i>Activities Result of Inpatient Service Unit in Datu Sanggul Hospital in Tapin Regency, 2019</i>	145
4.2.8 Jumlah Pasien Rawat Inap Dirinci per Kecamatan di Kabupaten Tapin, 2019	146
<i>Number of Inpatients by Sub District in Tapin Regency, 2019</i>	146
4.2.9 Jumlah Kegiatan Unit Gawat Darurat/Kamar Terima RSUD Datu Sanggul di Kabupaten Tapin, 2019.....	148
<i>Number of Activities of Emergency Room in Datu Sanggul Hospital in Tapin Regency, 2019</i>	148
4.2.10 Tingkat Pemanfaatan Rawat Inap RSUD Datu Sanggul Menurut Bulan di Kabupaten Tapin, 2019.....	150
<i>Utilization Level of Inpatients in Datu Sanggul Hospital by Months in Tapin Regency, 2019</i>	150
4.2.11 Daftar Fasilitas Kesehatan Tingkat Pertama (FKTP) Pada BPJS Kesehatan di Kabupaten Tapin, 2019	151
<i>List of First Level Health Facilities of Health Insurance in Tapin Regency, 2019</i>	151
4.2.12 Banyaknya Peserta BPJS Kesehatan Menurut Fasilitas Kesehatan di Kabupaten Tapin, 2019	153
<i>Number of Health Insurance Member by Health Facillites in Tapin Regency, 2019</i>	153
4.2.13 Jumlah PUS dan Akseptor KB Aktif Dirinci Tiap Kecamatan di Kabupaten Tapin, 2019	154
<i>Number of PUS and Family Planning Acceptor by Su-District in Tapin Regency, 2019</i>	154
4.2.14 Jumlah Akseptor KB Baru Menurut Jenis Kontrasepsi di Kabupaten Tapin, 2019	157
<i>Number of Family Planning New Acceptor by Kind of Contraseption in Tapin Regency, 2019</i>	157
4.2.15 Banyaknya Klinik KB PKBD / Sub PKBD dan Petugas KB Tiap Kecamatan di Kabupaten Tapin, 2019.....	160
<i>Number of Family Planning Clinics and Official by Sub District in Tapin Regency, 2019</i>	160

	Halaman Page
4.3 AGAMA	161
RELIGION	161
4.3.1 Jumlah Penduduk Menurut Kecamatan dan Agama yang Dianut di Kabupaten Tapin, 2019	161
<i>Population by Subdistrict and Religion in Tapin Regency, 2019.....</i>	<i>161</i>
4.3.2 Jumlah Tempat Peribadatan Menurut Kecamatan di Kabupaten Tapin, 2019	162
<i>Number of Places of Worship by Subdistrict and Religion in Tapin Regency, 2019</i>	<i>162</i>
4.3.3 Banyaknya Nikah, Talak, Cerai, dan Rujuk Dirinci Menurut Kecamatan di Kabupaten Tapin, 2019	163
<i>Number of Marriages, Divorces, Separations, Reconciliations by Sub District in Tapin Regency, 2019</i>	<i>163</i>
4.3.4 Banyaknya Jemaah Haji yang Berangkat ke Tanah Suci Mekkah Setiap Kecamatan di Kabupaten Tapin, 2019	164
<i>Number of Group of Pilgrims Going to Mecca by Sub District in Tapin Regency, 2019</i>	<i>164</i>
4.3.5 Banyaknya Organisasi Remaja Masjid dan Majelis Taklim Menurut Kecamatan di Kabupaten Tapin, 2019.....	165
<i>Number of Mosque Teenagers and Esteem Commite by Sub District di Kabupaten Tapin, 2019.....</i>	<i>165</i>
4.4 KRIMINALITAS	166
CRIME	166
4.4.1 Banyaknya Peristiwa Kejahatan dan Pelanggaran yang Dilaporkan Menurut Jenis Kejahatan/Pelanggaran di Kabupaten Tapin, 2017-2019	166
<i>Number of Crime and Offence Reported by Kind in Tapin Regency, 2017-2019</i>	<i>166</i>
4.4.2 Banyaknya Peristiwa Kejahatan dan Pelanggaran yang Diselesaikan Menurut Jenis Kejahatan/Pelanggaran di Kabupaten Tapin, 2017-2019	168
<i>Number of Crime and Offence Settled by Type in Tapin Regency, 2017-2019.....</i>	<i>168</i>
4.4.3 Persentase Kejahatan dan Pelanggaran yang Diselesaikan Menurut Jenis Kejahatan/Pelanggaran di Kabupaten Tapin, 2017-2019.....	170

	Halaman Page
<i>Percentage of Crime and Offence Settled by Kind in Tapin Regency, 2017-2019</i>	170
4.4.4 Banyaknya Pelanggaran Lalu Lintas di Kabupaten Tapin, 2019.....	172
<i>Number of Traffic Violations in Tapin Regency, 2019</i>	172
4.4.5 Banyaknya Kecelakaan, Kerugian Material, dan Penderita Kecelakaan di Kabupaten Tapin, 2017-2019.....	173
<i>Number of Accident, Loss Matrial and Suffering Accident di Kabupaten Tapin, 2017-2019</i>	173
4.4.6 Data Kasus Menonjol di Kabupaten Tapin, 2019.....	174
<i>Prominent Case Data di Kabupaten Tapin, 2019</i>	174
4.4.7 Pola Umur Pelaku Berdasarkan Data Kasus Menonjol di Kabupaten Tapin, 2019	175
<i>Performers Age Pattern Based on Prominent Case Data in Tapin Regency, 2019</i>	175
4.4.8 Pola Waktu Kejadian Berdasarkan Data Kasus Menonjol di Kabupaten Tapin, 2019	176
<i>Tlme Pattern of Event Based on Prominent Case Data in Tapin Regency, 2019</i>	176
4.4.9 Pola Tempat Kejadian Berdasarkan Data Kasus Menonjol di Kabupaten Tapin, 2019	177
<i>Pattern of Event Venue Based on Prominent Case Data in Tapin Regency, 2019</i>	177
4.4.10 Pola Pekerjaan Pelaku Berdasarkan Data Kasus Menonjol di Kabupaten Tapin, 2019	178
<i>Pattern of Performents Job Based on Prominent Case Data in Tapin Regency, 2019</i>	178
4.4.11 Jumlah Tindak Pidana, Resiko Penduduk Terjadi Tindak Pidana per 100.000 Penduduk, Persentase Penyelesaian Tindak Pidana, dan Selang Waktu Terjadinya Tindak Pidana Menurut Kepolisian Sektor di Kabupaten Tapin, 2019	179
<i>Number of Crime, Crime Rate per 100,000 Population, Percentage of Crime Clearance, and Time Interval of Crime Occurance by Departmental (Sektor) Police Office, 2017-2019</i>	179
4.5 HUKUM	183
LAW	183
4.5.1 Banyaknya Perkara yang Diterima dan Diputuskan Pengadilan Agama	

	Halaman Page
Menurut Kecamatan di Kabupaten Tapin, 2019	183
<i>Number of Cases Received and Decided by Sub District in Tapin Regency, 2019.....</i>	<i>183</i>
4.5.2 Banyaknya Perkara yang Diterima dan Diputuskan Pengadilan Agama Menurut Jenis Perkara di Kabupaten Tapin, 2019.....	184
<i>Number of Cases Received and Decided by Court Religion Cases by Type in Tapin Regency, 2019.....</i>	<i>184</i>
4.5.3 Banyaknya Perkara yang Diterima pada Pengadilan Agama Menurut Bulan di Kabupaten Tapin, 2019.....	185
<i>Number of Cases Received by the Court in Religion by Month in Tapin Regency, 2019.....</i>	<i>185</i>
4.5.4 Banyaknya Perkara yang Diputuskan pada Pengadilan Agama Menurut Bulan di Kabupaten Tapin, 2019	187
<i>Number of Cases Decided by the Court in Religion by Month in Tapin Regency, 2019.....</i>	<i>187</i>
4.5.5 Banyaknya Perceraian Dirinci Menurut Faktor Penyebabnya di Kabupaten Tapin, 2019	189
<i>Number of Cases Decided by the Court in Religion by Month in Tapin Regency, 2019.....</i>	<i>189</i>
4.5.6 Jumlah Tindak Pidana yang Masuk di Kejaksaan Negeri Menurut Bulan di Kabupaten Tapin, 2019.....	190
<i>Number of Crimes Registered in State Attorney by Month in Tapin Regency, 2019.....</i>	<i>190</i>
4.5.7 Jumlah Tindak Pidana yang Diselesaikan di Kejaksaan Negeri Menurut Bulan di Kabupaten Tapin, 2019	191
<i>Number of Crimes Solved in State Attorney by Month in Tapin Regency, 2019.....</i>	<i>191</i>
4.5.8 Banyaknya Perkara yang Terdakwa/Tertuduh yang Masuk di Pengadilan Negeri Menurut Bulan di Kabupaten Tapin, 2019	192
<i>The Number of Case and the Defendant/Accused Registered in State Court by Month in Tapin Regency, 2019.....</i>	<i>192</i>
4.5.9 Banyaknya Perkara yang Terdakwa/Tertuduh yang Diselesaikan di Pengadilan Negeri Menurut Bulan di Kabupaten Tapin, 2019	193
<i>The Number of Case and the Defendant/Accused Solved in State Court by Month in Tapin Regency, 2019.....</i>	<i>193</i>
4.5.10 Banyaknya Perkara yang Diselesaikan Menurut Sikap Terhadap	

	Halaman Page
Keputusan Menurut Bulan di Kabupaten Tapin.....	194
<i>Number of Cases Solved by Attitudes toward Decisions by Month in Tapin Regency, 2019.....</i>	<i>194</i>
4.5.11 Banyaknya Perkara yang Diselesaikan Menurut Lamanya Masa Hukuman di Kabupaten Tapin, 2019	195
<i>Number of Cases Solved by Length of Sentence in Tapin Regency, 2019</i>	<i>195</i>
4.5.12 Banyaknya Narapidana Menurut Jenis Kejahatan dan Jenis Kelamin di Kabupaten Tapin, 2019	196
<i>The Number of Prisoners by Type of Crime and Gender in Tapin Regency, 2019.....</i>	<i>196</i>
4.5.13 Jumlah Narapidana yang Selesai Masa Penahanannya Menurut Jenis Kelamin di Kabupaten Tapin, 2019.....	196
<i>Number of Prisoners Completed his Incarceration by Sex in Tapin Regency, 2019</i>	<i>197</i>
4.5.14 Jumlah Isi Rutan Rantau Menurut Jenis Kelamin di Kabupaten Tapin, 2019	198
<i>Number of Inhabitants in Detention Center by Sex in Tapin Regency, 2019.....</i>	<i>198</i>
4.5.15 Jumlah Isi Rutan Rantau Menurut Status di Kabupaten Tapin, 2019 .	199
<i>Number of Residents Detention Center by Status in Tapin Regency, 2019</i>	<i>199</i>
4.6 KEMISKINAN	200
<i>POVERTY</i>	<i>200</i>
4.6.1 Garis Kemiskinan dan Penduduk Miskin di Kabupaten Tapin, 2010-2019	200
<i>Poverty Line and Number of Poor People in Tapin Regency, 2010-2019</i>	<i>200</i>
4.6.2 Indeks Kedalaman Kemiskinan dan Indeks Keparahan Kemiskinan di Kabupaten Tapin, 2012–2019.....	201
<i>Poverty Gap Index and Poverty Severity Index in Tapin Regency, 2012–2019.....</i>	<i>201</i>
4.7 SOSIAL LAINNYA	202
<i>OTHERS</i>	<i>202</i>
4.7.1 Banyaknya Tempat Pembuangan Sampah Menurut Jenisnya dan Kecamatan di Kabupaten Tapin, 2019.....	202
<i>Number of Waste Disposal Site by Kinds and Sub District in Tapin Regency, 2019</i>	<i>202</i>

	Halaman Page
4.7.2 Rata-Rata Timbunan Sampah dan Sampah yang Dapat Diangkut Tiap Hari Menurut Tempatnya di Kabupaten Tapin, 2019.....	203
<i>Average Garbage and Garbage Dumps Every Day by Place in Tapin Regency, 2019</i>	<i>203</i>
4.7.3 Banyaknya Armada Pengangkutan Sampah dan Kapasitasnya Menurut Jenis Angkutan di Kabupaten Tapin, 2019	204
<i>Number of Waste Transportation Fleet and Its Capacity by Type of Transportation in Tapin Regency, 2019</i>	<i>204</i>
4.7.4 Banyaknya Tindak Kekerasan Terhadap Perempuan dan Anak di Kabupaten Tapin, 2017-2019	205
<i>Number of Violence Against Women and Children in Tapin Regency, 2017-2019</i>	<i>205</i>
4.7.5 Daftar SKPD yang tergabung Dharma Wanita di Kabupaten Tapin, 2019	206
<i>List of Agency by Women's Association in Tapin District, 2019</i>	<i>206</i>
4.7.6 Indeks Pembangunan Manusia (IPM) Kabupaten Tapin 2010-2019..	207
<i>Human Development Index of Tapin Regency, 2010-2019</i>	<i>207</i>
4.7.7 Jumlah Pengunjung Perpustakaan Daerah Menurut Jenis Pengunjung dan Jenis Kelamin di Kabupaten Tapin, 2016-2019	208
<i>Number of Library Visitors by Types of Visitors and Gender in Tapin Regency, 2016-2019.....</i>	<i>208</i>
4.7.8 Jumlah Anggota Perpustakaan Daerah Menurut Jenis Anggota dan Jenis Kelamin di Kabupaten Tapin, 2016-2019	210
<i>Number of Library Members by Types of Member and Gender in Tapin Regency, 2016-2019.....</i>	<i>210</i>
4.7.9 Jumlah Buku yang Dipinjam di Perpustakaan Daerah Menurut Bulan dan Klasifikasi Buku di Kabupaten Tapin, 2019.....	212
<i>Number of Books Borrowed from Library by Months and Classification of Book in Tapin Regency, 2019</i>	<i>212</i>
4.7.10 Jumlah Panti Asuhan dan Anak Asuh Menurut Kecamatan di Kabupaten Tapin, 2019	216
<i>Number of Orphanage and Orphans by Sub-District in Tapin Regency, 2019.....</i>	<i>216</i>
4.7.11 Jumlah Organisasi Karang Taruna Menurut Kriteria serta Jumlah Anggotanya di Kabupaten Tapin, 2019	217

	Halaman Page
<i>Number of Neighborhood Youth Association by Its Criteria and Number of Members in Tapin Regency, 2019</i>	217
4.7.12 Jumlah Organisasi Karang Taruna Menurut Jenis Kelamin dan Kecamatan di Kabupaten Tapin, 2019.....	218
<i>Number of Neighborhood Youth Association by Gender and Sub District in Tapin Regency, 2019</i>	218
4.7.13 Jumlah Bencana Alam dan Korban serta Taksiran Kerugian di Kabupaten Tapin, 2019	219
<i>Number of Natural Disaster, Victims and Financial Loss Estimation in Tapin Regency, 2019</i>	219
4.7.14 Jumlah Bencana Alam Menurut Kecamatan di Kabupaten Tapin, 2011-2018.....	220
<i>Number of Natural Disaster, Victims and Financial Loss Estimation in Tapin Regency, 2011-2018</i>	220
4.7.15 Jumlah Korban Jiwa yang Diakibatkan Bencana Alam Menurut Kecamatan di Kabupaten Tapin, 2018.....	222
<i>Number of Victims Caused by Natural Disaster by Sub District in Tapin Regency, 2018</i>	222
5. PERTANIAN, KEHUTANAN, PETERNAKAN, DAN PERIKANAN/ AGRICULTURE, FORESTRY, LIVESTOCK, AND FISHERY	223
5.1 TANAMAN PANGAN	238
FOOD CROPS.....	238
5.1.1 Luas Panen, Produksi, dan Produktivitas Padi Menurut Kecamatan di Kabupaten Tapin, 2019	238
<i>Harvested Area, Production, and Productivity of Paddy by Sub District in Tapin Regency, 2019</i>	238
5.1.2 Produksi Palawija Menurut Kecamatan (ton) di Kabupaten Tapin, 2019	239
<i>Production of Second Crops by Sub District (ton) in Tapin Regency, 2019</i>	239
5.1.3 Luas Sawah Menurut Jenis Penggunaannya, 2019.....	241
<i>The Area Wetland by Kind of Land Use, 2019</i>	241
5.1.4 Luas Tanah Kering Menurut Jenis Penggunaannya, 2019.....	242
<i>The Area of Dry Land by Kind of Land Use, 2019</i>	242

	Halaman Page
5.2 HORTIKULTURA	243
HORTICULTURE.....	243
5.2.1 Luas Panen Tanaman Sayuran Menurut Kecamatan dan Jenis Tanaman (ha) di Kabupaten Tapin, 2018 dan 2019.....	243
<i>Harvested Area of Vegetables by Subdistrict and Kind of Plant (ha) in Tapin Regency, 2018 and 2019.....</i>	<i>243</i>
5.2.2 Produksi Tanaman Sayuran Menurut Kecamatan dan Jenis Tanaman (ton) di Kabupaten Tapin, 2018 dan 2019.....	246
<i>Production of Vegetables by Subdistrict and Kind of Plant (ton) in Tapin Regency, 2018 dan 2019.....</i>	<i>246</i>
5.2.3 Luas Panen Tanaman Sayuran dan Buah–Buahan Semusim Menurut Jenis Tanaman (ha) di Kabupaten Tapin, 2016-2019.....	249
<i>Harvested Area of Seasonal Vegetables and Fruits by Kind of Plant (ha) in Tapin Regency, 2016-2019.....</i>	<i>249</i>
5.2.4 Produksi Tanaman Sayuran dan Buah–Buahan Semusim Menurut Jenis Tanaman (ton) di Kabupaten Tapin, 2016-2019.....	250
<i>Production of Seasonal Vegetables and Fruits by Kind of Plant (ha) in Tapin Regency, 2016-2019.....</i>	<i>250</i>
5.2.5 Luas Panen Tanaman Biofarmaka Menurut Kecamatan dan Jenis Tanaman (m ²) di Kabupaten Tapin, 2018 dan 2019.....	251
<i>Harvested Area of Medicinal Plants by Subdistrict and Kind of Plant (m²) in Tapin Regency, 2018 and 2019.....</i>	<i>251</i>
5.2.6 Produksi Tanaman Biofarmaka Menurut Kecamatan dan Jenis Tanaman (kg) di Kabupaten Tapin, 2018 dan 2019.....	253
<i>Production of Medicinal Plants by Subdistrict and Kind of Plant (kg) in Tapin Regency, 2018 and 2019.....</i>	<i>253</i>
5.2.7 Luas Panen Tanaman Biofarmaka Menurut Jenis Tanaman (m ²) di Kabupaten Tapin, 2016-2019.....	255
<i>Harvested Area of Medicinal Plants by Kind of Plant (m²) in Tapin Regency, 2016-2019.....</i>	<i>255</i>
5.2.8 Produksi Tanaman Biofarmaka Menurut Jenis Tanaman (kg) di Kabupaten Tapin, 2016-2019.....	256
<i>Production of Medicinal Plants by Kind of Plant (kg) in Tapin Regency, 2016-2019.....</i>	<i>256</i>

	Halaman Page
5.2.9 Luas Panen Tanaman Hias Menurut Kecamatan dan Jenis Tanaman (m ²) di Kabupaten Tapin, 2018 dan 2019	257
<i>Harvested Area of Ornamental Plants by Subdistrict and Kind of Plant (m²) in Tapin Regency, 2018 and 2019</i>	257
5.2.10 Produksi Tanaman Hias Menurut Kecamatan dan Jenis Tanaman (tangkai) di Kabupaten Tapin, 2018 and 2019.....	259
<i>Production of Ornamental Plants by Subdistrict and Kind of Plant (stalks) in Tapin Regency, 2018 and 2019.....</i>	259
5.2.11 Luas Panen Tanaman Hias Menurut Jenis Tanaman (tangkai) di Kabupaten Tapin, 2016-2019.....	261
<i>Harvested Area of Ornamental Plants by Kind of Plant (stalks) in Tapin Regency, 2016-2019.....</i>	261
5.2.12 Produksi Tanaman Hias Menurut Jenis Tanaman (tangkai) di Kabupaten Tapin, 2016-2019	262
<i>Production of Ornamental Plants by Kind of Plant (stalks) in Tapin Regency, 2016-2019.....</i>	262
5.2.13 Produksi Buah-buahan Menurut Kecamatan dan Jenis Tanaman (ton) di Kabupaten Tapin, 2018 dan 2019.....	263
<i>Production of Fruits by Subdistrict and Kind of Plant (ton) in Tapin Regency, 2018 and 2019.....</i>	263
5.2.14 Produksi Buah-Buahan dan Sayuran Tahunan Menurut Jenis Tanaman (ton) di Kabupaten Tapin, 2016-2019.....	266
<i>Production of Annual Fruits and Vegetables by Kind of Plant (ton) in Tapin Regency, 2016-2019</i>	266
5.3 PERKEBUNAN.....	267
<i>ESTATE CROPS</i>	267
5.3.1 Luas Areal Tanaman Perkebunan Menurut Kecamatan dan Jenis Tanaman (ha) di Kabupaten Tapin, 2018 dan 2019	267
<i>Planted Area of Estate Crops by Subdistrict and Type of Crops (ha) in Tapin Regency, 2018 and 2019.....</i>	267
5.3.2 Produksi Perkebunan Menurut Kecamatan dan Jenis Tanaman (ton) di Kabupaten Tapin, 2018 dan 2019.....	271
<i>Production of Estate by Subdistrict and Type of Crops (ton) in Tapin Regency, 2018 and 2019.....</i>	271
5.4 PETERNAKAN.....	275

LIVESTOCKS.....	275
5.4.1 Populasi Ternak Besar Menurut Kecamatan di Kabupaten Tapin di Kabupaten Tapin, 2019	275
<i>Population of Large Livestock by Sub District in Tapin Regency, 2019....</i>	<i>275</i>
5.4.2 Populasi Ternak Kecil Menurut Kecamatan di Kabupaten Tapin di Kabupaten Tapin, 2019	276
<i>Population of Small Livestock by Sub District in Tapin Regency, 2019....</i>	<i>276</i>
5.4.3 Populasi Unggas Menurut Kecamatan di Kabupaten Tapin, 2019.....	277
<i>Population of Poultry by Sub District in Tapin Regency, 2019.....</i>	<i>277</i>
5.4.4 Banyaknya Ternak yang Dipotong pada Rumah Potong Hewan Menurut Kecamatan di Kabupaten Tapin, 2019	279
<i>Number of Livestock Slaughtered in Abattoirs by Sub District in Tapin Regency, 2019</i>	<i>279</i>
5.4.5 Banyaknya Ternak yang Dipotong Setiap Bulan di Kabupaten Tapin, 2019	280
<i>Number of Livestock Slaughtered by Month in Tapin Regency, 2019.....</i>	<i>280</i>
5.4.6 Banyaknya Ternak yang Dipotong Diluar Rumah Potong Hewan Menurut Kecamatan di Kabupaten Tapin, 2019	281
<i>Number of Livestock Slaughtered Out of Abattoirs by Sub District in Tapin Regency, 2019.....</i>	<i>281</i>
5.4.7 Banyaknya Ternak Bantuan Pemerintah Menurut Sumber Dana di Kabupaten Tapin, 2019	282
<i>Distribution of Livestock of Government Allowance by Source of Fund in Tapin Regency, 2019.....</i>	<i>282</i>
5.4.8 Produksi Telur Per Kecamatan di Kabupaten Tapin, 2019	284
<i>Production of Egg by Sub District in Tapin Regency, 2019.....</i>	<i>284</i>
5.4.9 Banyaknya Ternak Besar Yang Masuk Dan Keluar di Kabupaten Tapin, 2019	285
<i>Number of Livestock Import and Export from Tapin Regency, 2019</i>	<i>285</i>
5.4.10 Banyaknya Rumah Tangga Pemelihara Ternak di Kabupaten Tapin, 2019	286
<i>Number of Household Breeding of Cattle in Tapin Regency, 2019.....</i>	<i>286</i>
5.4.11 Produksi Telur, Susu, Daging dan Kulit di Kabupaten Tapin, 2019	287
<i>Production of Egg, Milk, Meat and Skin in Tapin Regency, 2019.....</i>	<i>287</i>

	Halaman Page
5.4.12 Indikator Produksi Peternakan dan Harga Per Satuan di Kabupaten Tapin, 2019	288
<i>Indicator of Livestock Production and Price Per Unit di Kabupaten Tapin, 2019</i>	288
5.5 PERIKANAN	289
FISHERIES.....	289
5.5.1 Banyaknya Rumah Tangga Perikanan dan Luas Budidaya Menurut Kecamatan di Kabupaten Tapin, 2019.....	289
<i>Number of Fisheries Household and Culture Area by Sub-District in Tapin Regency, 2019</i>	289
5.5.2 Produksi Perikanan Darat (Ton) Menurut Jenis dan Perairan di Kabupaten Tapin, 2019	290
<i>Production of Inland Fishery by Kind of Water and Type of Fish in Tapin Regency, 2019</i>	290
5.5.3 Banyaknya Rumah Tangga Perikanan dan Luas Budidaya Menurut Kecamatan di Kabupaten Tapin, 2019.....	291
<i>Number of Fisheries Household and Culture Area by Sub-District in Tapin Regency, 2019</i>	291
5.5.4 Produksi Ikan Olahan Menurut Jenis dan Perairan di Kabupaten Tapin, 2019	292
<i>Production of Processed Fish by Kind Of Fishes And Water in Tapin Regency, 2019</i>	292
5.5.5 Produksi Perikanan Menurut Jenis Perairan dan Kecamatan di Kabupaten Tapin, 2019	293
<i>Production of Fisheries by Kind of Water and Sub District in Tapin Regency, 2019</i>	293
5.5.6 Produksi Budidaya Perikanan Menurut Kecamatan di Kabupaten Tapin, 2019	294
<i>Production of Aquaculture by SubDistrict in Tapin Regency, 2019</i>	294
5.5.7 Produksi Perikanan Perairan Rawa Menurut Kuartal dan Jenis Ikan di Kabupaten Tapin, 2019	295
<i>Production of Swamp Fishery by Quartal dan Type of Fish in Tapin Regency,2019</i>	295
5.5.8 Produksi Perikanan Perairan Sungai Menurut Jenis dan Kuartal di Kabupaten Tapin, 2019	296

	<i>Production of River Fishery by Quartal and Type of Fish in Tapin Regency, 2019</i>	296
5.5.9	Indikator Produksi Perikanan dan Harga Per Satuan di Kabupaten Tapin, 2019..... <i>Indicator of Fishery Production and Price per Unit in Tapin Regency, 2019</i>	297
5.6	KEHUTANAN	299
	FORESTRY	299
5.6.1	Luas Kawasan Hutan dan Perairan Menurut Kecamatan di..... Kabupaten Tapin, 2019..... <i>Distribution of Sustainable Food Houses in Tapin Regency, 2019</i>	299 299 299
5.7	LAINNYA	301
	OTHERS	301
5.7.1	Ketersediaan dan Konsumsi Bahan Pangan Menurut Komoditi di Kabupaten Tapin, 2019	301
	<i>Availability and Consumption of Food by Commodity in Tapin Regency, 2019</i>	301
5.7.2	Dana Penguat Modal Lembaga Usaha Ekonomi Pedesaan (DPM-LUEP) Menurut Kecamatan di Kabupaten Tapin, 2019	302
	<i>Capital Strengthening Fund of Rural Economic Enterprises (DPM-LUEP) by Sub District in Tapin Regency, 2019</i>	302
5.7.3	Banyaknya Poktan dan Gapoktan menurut Kecamatan di Kabupaten Tapin, 2019	303
	<i>Number of Farmer Groups and Combined Farmer Groups by Sub District in Tapin Regency, 2019</i>	303
5.7.4	Banyaknya Poktan Wanita menurut Kecamatan di Kabupaten Tapin, 2019	304
	<i>Number of Women Farmer Groups by Sub District in Tapin Regency, 2019</i>	304
5.7.5	Banyaknya Penyuluh Pertanian Menurut Status dan Kecamatan di Kabupaten Tapin, 2019	305
	<i>Number of Agricultural Extension by Status and Sub-District in Tapin Regency, 2019</i>	305
5.7.6	Pengembangan Pengolahan Pangan Lokal Menurut Kecamatan di Kabupaten Tapin, 2019	306
	<i>Development of Local Food Processing by Syb District in Tapin Regency, 2019</i>	306

5.7.7	Sebaran Kawasan Rumah Pangan Lestari (KRPL) / P2KP di Kabupaten Tapin, 2019	307
	<i>Distribution of Sustainable Food Houses in Tapin Regency, 2019</i>	307
6.	PERTAMBANGAN DAN ENERGI/MINING AND ENERGY	309
6.1	PERTAMBANGAN DAN ENERGI	314
	MINING AND ENERGY	314
6.1.1	Data Wilayah Pertambangan di Kabupaten Tapin, 2019	314
	<i>Mining Area In Tapin Regency, 2019.....</i>	314
6.1.2	Produksi dan Distribusi Listrik PT.PLN (Persero) pada Cabang/ Ranting PLN Menurut Kecamatan di Kabupaten Tapin, 2019	315
	<i>Production and Distribution of PLN (persero) at PLN Branch by Sub District in Tapin Regency, 2019</i>	315
6.1.3	Jumlah Pelanggan Listrik Menurut Kecamatan di Kabupaten Tapin, 2016-2019	316
	<i>Number of Electricity Costumers by Sub District di Kabupaten Tapin, 2016-2019</i>	316
6.1.4	Banyaknya Pelanggan Listrik, Daya Terpasang dan Kwh yang Terjual Menurut Jenis Tarif di Kabupaten Tapin, 2019	317
	<i>Number of Customer Electricity, Power Connected and Out Sold Kwh by Kind of Tariff di Kabupaten Tapin, 2019</i>	317
6.1.5	Banyaknya Desa/Kelurahan Yang Menerima Jasa Listrik PLN di Kabupaten Tapin, 2019	318
	<i>Number of Customer Number of Village Receiving Electricity in Tapin Regency, 2019</i>	318
6.1.6	Jumlah Pelanggan Air yang Disalurkan Menurut Kecamatan di Kabupaten Tapin, 2019	319
	<i>Number of Costumers and Distributed Water by Sub District in Tapin Regency, 2019</i>	319
6.1.7	Banyaknya Pelanggan Air Minum Menurut Jenis Pelanggan di Kabupaten Tapin, 2019	320
	<i>Number of Water Supply Consumers by Kind of Customers in Tapin Regency, 2019</i>	320
6.1.8	Distribusi Air Minum Menurut Jenis Pelanggan dan Kecamatan di Kabupaten Tapin, 2019	321
	<i>Distribution of Water Supply by Customers and Sub District in Tapin Regency, 2019</i>	321

	Halaman Page
6.1.9 Banyaknya Pelanggan, Produksi, dan penggunaan Air Minum Menurut Bulan di Kabupaten Tapin, 2019.....	322
<i>Number of Consumers, Production, and Use of Water Supply by Month in Tapin Regency, 2019.....</i>	322
6.1.10 Banyaknya Langganan Air Minum dan yang Terjual Menurut Jenis Pelanggan di Kabupaten Tapin, 2019.....	
<i>Number of Water Supply Consumers and Out Sold by Kind of Customers in Tapin Regency, 2019.....</i>	323
6.1.11 Banyaknya Desa yang Sudah dan Belum Memperoleh Aliran Air Bersih dari PDAM di Kabupaten Tapin, 2019	324
<i>Number of Villages Already and Not Yet Gained Water Supply from PDAM in Tapin Regency, 2019.....</i>	324
6.2 INDUSTRI.....	325
INDUSTRY	325
6.2.1 Perkembangan Jumlah Unit Usaha Di Sektor Industri dan Laju Pertumbuhan Menurut Kelompok di Kabupaten Tapin, 2018-2019..	325
<i>Trend of Establishment Number and Growth by Industrial Group in Tapin Regency, 2018-2019</i>	325
6.2.2 Perkembangan Penyerapan Tenaga Kerja Di sektor Industri dan Laju Pertumbuhan Menurut Kelompok Industri di Kabupaten Tapin, 2018-2019.....	326
<i>Trend of Industrial Employment and Growth by Industry Group in Tapin Regency, 2018-2019</i>	326
6.2.3 Perkembangan Nilai Investasi Serta Laju Pertumbuhannya Menurut Kelompok Industri di Kabupaten Tapin, 2018-2019.....	327
<i>Trend of Investment and Growth by Industrial Group in Tapin Regency, 2018-2019.....</i>	327
6.2.4 Perkembangan Nilai Produksi Serta Laju Pertumbuhannya Menurut Kelompok Industri di Kabupaten Tapin, 2018-2019.....	328
<i>Trend of Production Value and Growth by Industrial Group in Tapin Regency, 2018-2019.....</i>	328
6.2.5 Perkembangan Nilai Bahan Baku Serta Laju Pertumbuhan Menurut Kelompok Industri di Kabupaten Tapin, 2018-2019.....	329
<i>Trend of Row Material Value in Industry Sector and Growth by Industrial Group in Tapin Regency, 2018-2019</i>	329
6.2.6 Perkembangan Kapasitas Produksi Serta Laju Pertumbuhan di Kabupaten Tapin, 2014-2019.....	330

	<i>Trend of Production Capacity and Growth in Tapin Regency, 2014-2019</i>	330
6.2.7	Jumlah Muatan Usaha Sentra Industri Mikro dan Kecil di Kabupaten Tapin, 2019	331
	<i>Number of Business Capacity of Small and Medium Industry Center in Tapin Regency, 2019</i>	331
7.	INDUSTRI MANUFAKTUR/MANUFACTURING INDUSTRY	333
7.1	Jumlah Wisatawan Mancanegara dan Domestik di Kabupaten Tapin, 2012 - 2019.....	340
	<i>Number of International and Domestic Visitors in Tapin Regency, 2012-2019</i>	340
7.2	Tingkat Kunjungan Wisatawan Nusantara pada Objek Wisata di Kabupaten Tapin, 2019	341
	<i>Number of Domestic Visitors on Tourist Attraction in Tapin Regency, 2019</i>	341
7.3	Tingkat Kunjungan Wisatawan Mancanegara pada Objek Wisata di Kabupaten Tapin, 2019	346
	<i>Number of International Visitors on Tourist Attraction in Tapin Regency, 2019</i>	346
7.4	Daerah Tujuan Wisata di Kabupaten Tapin, 2019	351
	<i>Tourism Destination Zone in Tapin Regency, 2019</i>	351
7.5	Banyaknya Wisatawan dan Rata-Rata Lama Tinggal Wisatawan Domestik dan Mancanegara di Kabupaten Tapin, 2019.....	356
	<i>Number of Domestic and Foreign Tourists and Average Length of Stay in Tapin Regency, 2019</i>	356
7.6	Jumlah Rumah Makan/Restoran Menurut Kecamatan, 2016-2019....	357
	<i>Number of Restaurants By Sub District, 2016-2019</i>	357
7.7	Jumlah Akomodasi Hotel/Losmen Menurut Kecamatan di Kabupaten Tapin, 2018 dan 2019	358
	<i>Number of Hotel Accomodations by Sub-District in Tapin Regency, 2018 and 2019</i>	358
7.8	Direktori Hotel dan Losmen, Kafe dan Rumah Makan, 2019	359
	<i>Directory of Hotel and Inn, Cafe, and Restaurant, 2019</i>	359
8.	TRANSPORTASI DAN KOMUNIKASI/TRANSPORTATION AND COMMUNICATION	363
8.1	TRANSPORTASI	375

TRANSPORTATION	375
8.1.1 Panjang Jalan Menurut Jenis Permukaan dan Kondisi Jalan di Kabupaten Tapin, 2019	375
<i>Length of Roads by Type of Surface and Condition of Roads in Tapin Regency, 2019</i>	<i>375</i>
8.1.2 Panjang Jalan (Km) Kabupaten Menurut Jenis Permukaan dan Kecamatan di Kabupaten Tapin, 2019.....	376
<i>Length of Regency Roads by Type of Surface and Sub District in Tapin Regency, 2019</i>	<i>376</i>
8.1.3 Panjang Jalan Kabupaten Menurut Kelas Jalan dan Kecamatan di Kabupaten Tapin, 2019	377
<i>Length of Regency Roads by Roads Classification and Sub District in Tapin Regency, 2019</i>	<i>377</i>
8.1.4 Panjang Jalan (Km) Kabupaten Menurut Kondisi Jalan dan Kecamatan di Kabupaten Tapin, 2019.....	378
<i>Length of Regency Roads by Roads Condition and Sub District in Tapin Regency, 2019</i>	<i>378</i>
8.1.5 Jumlah Kendaraan yang Teregistrasi di UPPD Rantau Menurut Jenis Kendaraan, 2019	379
<i>Number of Regulated Vehicle in UPPD Rantau by Type of Vehicle, 2019</i>	<i>379</i>
8.1.6 Jumlah Kendaraan yang Teregistrasi di UPPD Rantau Menurut Warna TNKB/Plat, 2019	380
<i>Number of Regulated Vehicle in UPPD Rantau by License Plate, 2019 ...</i>	<i>380</i>
8.1.7 Jumlah Kendaraan Bermotor yang Dikelola Oleh UPPD/SAMSAT Kabupaten Tapin, 2019	381
<i>Number of Motor Vehicle Managed by UPPD/SAMSAT in Tapin Regency, 2019.....</i>	<i>381</i>
8.1.8 Banyaknya Kendaraan yang Terdaftar Setiap Bulan Menurut Jenis Kendaraan di Kabupaten Tapin, 2019.....	382
<i>Number of Motor Vehicles Have Been Registered by Month in Tapin Regency, 2019</i>	<i>382</i>
8.1.9 Banyaknya Kendaraan yang Terdaftar Setiap Bulan Menurut Kelompok Kendaraan di Kabupaten Tapin, 2019	384
<i>Number of Motor Vehicles Have Been Registered by Group and Month in Tapin Regency, 2019.....</i>	<i>384</i>
8.2 KOMUNIKASI.....	386
COMMUNICATION.....	386

	Halaman Page
8.2.1 Nilai Penjualan Benda Pos dan Materai Setiap Kantos Pos/Kantor Pos Pembantu di Kabupaten Tapin, 2019	386
<i>Value of Postal Goods and Seals in Post Office in Tapin Regency, 2019..</i>	386
8.2.2 Banyaknya Pengiriman dan Penerimaan Paket Pos di Kabupaten Tapin, 2019	387
<i>Number of Parcel Received and Sent in Post Office in Tapin Regency, 2019</i>	387
8.2.3 Banyaknya Penerimaan dan Pembayaran Wesel Pos Prima Setiap Kantor Pos / Kantor Pos Pembantu di Kabupaten Tapin, 2019	388
<i>Number of Receipt and Payment of Prime Money Orders in Post Office in Tapin Regency, 2019</i>	388
8.2.4 Banyaknya Penerimaan dan Pembayaran Wesel Pos Instan Setiap Kantor Pos / Kantor Pos Pembantu di Kabupaten Tapin, 2019	389
<i>Number of Receipt and Payment of Instant Money Orders in Post Office in Tapin Regency, 2019</i>	389
8.2.5 Banyaknya Penerimaan dan Pembayaran Western Union pada Setiap Kantor Pos / Kantor Pos Pembantu di Kabupaten Tapin, 2019.....	390
<i>Number of Receipt and Payment of Express Money Orders (Western Union) in Post Office in Tapin Regency, 2019</i>	390
8.2.6 Banyaknya Penerimaan dan Pembayaran Tabanas pada Setiap Kantor Pos / Kantor Pos Pembantu di Kabupaten Tapin, 2019	391
<i>Number of Receipt and Payment of Tabanas in Post Office in Tapin Regency, 2019</i>	391
8.2.7 Trend Fasilitas Komunikasi di Kabupaten Tapin, 2014-2019	392
<i>Trend of Communication Facility in Tapin Regency, 2014-2019.....</i>	392
9. PERBANKAN, KOPERASI, DAN HARGA-HARGA/BANKING, COOPERATIVE, AND PRICES	393
9.1 Jumlah Koperasi Aktif Menurut Kecamatan di Kabupaten Tapin, 2016–2019	399
<i>Number of Active Cooperative by Subdistrict in Tapin Regency, 2016–2019</i>	399
9.2 Jumlah Koperasi Menurut Jenis Koperasi dan Kecamatan di Kabupaten Tapin, 2019	400
<i>Number of Cooperative by Kind of Cooperative and Subdistrict in Tapin Regency, 2019</i>	400
9.3 Banyaknya Koperasi Primer dan Non KUD Menurut Kecamatan di Kabupaten Tapin, 2019	401

	Halaman Page
	<i>Number of Primary Cooperatives and Non Village Unit Cooperatives by Sub District in Tapin Regency, 2019</i> 401
9.4	Banyaknya KUD dan Non KUD yang Melaksanakan Rapat Anggota Tahunan di Kabupaten Tapin, 2019..... 402
	<i>Number of VUC and Non VUC that Hold Annual Member Meeting in Tapin Regency, 2019</i> 402
9.5	Banyaknya KUD dan Non KUD Menurut Sisa Hasil Usaha (SHU) dan Kecamatan di Kabupaten Tapin, 2019..... 403
	<i>Number of VUC and Non VUC by Value of Revenue and SUB District in Tapin Regency, 2019</i> 403
9.6	Perkembangan Permodalan dan Mutasi Dirinci Menurut Hasil Kegiatan KUD di Kabupaten Tapin, 2019 404
	<i>Trend of Capital and Change by Activity in Tapin Regency, 2019</i> 404
9.7	Banyaknya KUD dan Non KUD Menurut Klasifikasi dan Kecamatan di Kabupaten Tapin, 2019 405
	<i>Number of VUC and VUC Non by Classification and Sub District in Tapin Regency, 2019</i> 405
10.	PENGELUARAN PENDUDUK DAN KONSUMSI MAKANAN/ POPULATION EXPENDITURE AND FOOD CONSUMPTION 407
10.1	Pengeluaran Rata-rata Perkapita Sebulan Menurut Kelompok Makanan di Kabupaten Tapin (Rupiah), 2019..... 412
	<i>Average Expenditure Per Capita Per Month by Food Group in Tapin Regency (Rupiahs), 2019</i> 412
10.2	Pengeluaran Rata-rata Perkapita Sebulan Menurut Kelompok Bukan Makanan di Kabupaten Tapin (Rupiah), 2019 di Kabupaten Tapin, 2019..... 413
	<i>Average Expenditure Per Capita Per Month by Non Food Group in Tapin Regency (Rupiahs), 2019</i> 413
11.	PERDAGANGAN/TRADE 415
11.1	Jumlah Perusahaan Menurut Badan Hukum di Kabupaten Tapin, 2015-2019..... 422
	<i>Number of Establishments by Type of Business Entity in Tapin Regency, 2015-2019</i> 422
11.2	Perkembangan Tanda Daftar Perusahaan (TDP) Berdasarkan Bentuk Usaha di Kabupaten Tapin, 2019..... 423
	<i>Trend of Obligatory Registered Enterprise by Type of Enterprise in Tapin Regency, 2019</i> 423

	Halaman Page
11.3	Perkembangan Perusahaan yang Memiliki Surat Izin Usaha Perdagangan (SIUP) di Kabupaten Tapin, 2019 424 <i>Trend of Enterprises Having Trading License in Tapin Regency, 2019.....</i> 424
12.	SISTEM NERACA REGIONAL/SYSTEM OF REGIONAL ACCOUNTS 425
12.1.	Produk Domestik Regional Bruto Atas Dasar Harga Berlaku Menurut Lapangan Usaha di Kabupaten Tapin (juta rupiah), 2015–2019..... 436 <i>Gross Regional Domestic Product at Current Market Prices by Industry in Tapin Regency (million rupiahs), 2015–2019.....</i> 436
12.2	Produk Domestik Regional Bruto Atas Dasar Harga Konstan 2010 Menurut Lapangan Usaha di Kabupaten Tapin (juta rupiah), 2015– 2019 438 <i>Gross Regional Domestic Product at 2010 Constant Market Prices by Industry in Tapin Regency (million rupiahs), 2015–2019 438</i>
12.3	Distribusi Persentase Produk Domestik Regional Bruto Atas Dasar Harga Berlaku Menurut Lapangan Usaha di Kabupaten Tapin (persen), 2015–2019..... 440 <i>Percentage Distribution of Gross Regional Domestic Product at Current Market Prices by Industry in Tapin Regency (percent), 2015–2019..... 440</i>
12.4	Laju Pertumbuhan Produk Domestik Regional Bruto Atas Dasar Harga Konstan 2010 Menurut Lapangan Usaha di Kabupaten Tapin (persen), 2015–2019 442 <i>Growth Rate of Gross Regional Domestic Product at 2010 Constant Market Prices by Industry in Tapin Regency (percent), 2015–2019 442</i>
12.5	Produk Domestik Regional Bruto Atas Dasar Harga Berlaku Menurut Jenis Pengeluaran di Kabupaten Tapin (juta rupiah), 2015–2019..... 444 <i>Gross Regional Domestic Product at Current Market Prices by Type of Expenditure in Tapin Regency (million rupiahs), 2015–2019 444</i>
12.6	Produk Domestik Regional Bruto Atas Dasar Harga Konstan 2010 Menurut Jenis Pengeluaran di Kabupaten Tapin (juta rupiah), 2015– 2019 445 <i>Gross Regional Domestic Product at 2010 Constant Market Prices by Type of Expenditure in Tapin Regency (million rupiahs), 2015–2019..... 445</i>
13.	PERBANDINGAN ANTAR KABUPATEN/KOTA/ REGENCY/MUNICIPAL COMPARISON 447

	Halaman Page
13.1 Jumlah Penduduk Menurut Kabupaten/Kota di Provinsi Kalimantan Selatan (ribu), 2015-2019	451
<i>Population by Regency/Mucipilaty in South Kalimantan Province (thousand), 2015-2019</i>	<i>451</i>
13.2 Laju Pertumbuhan Produk Domestik Regional Bruto Atas Dasar Harga Konstan 2010 Menurut Kabupaten/Kota di Provinsi Kalimantan Selatan (persen), 2016-2019	452
<i>Growth Rate of Gross Regional Domestic Product at 2010 Constant Market Prices by Regency/Mucipilaty in South Kalimantan Province (percent), 2015-2018</i>	<i>452</i>
13.3 Jumlah Penduduk Miskin Menurut Kabupaten/Kota di Provinsi Kalimantan Selatan (ribu), 2015-2019	453
<i>Number of Poor People by Regency/Mucipilaty in South Kalimantan Province (thousand), 2015-2019</i>	<i>453</i>
13.1 Indeks Pembangunan Manusia Menurut Kabupaten/Kota di Provinsi Kalimantan Selatan (ribu), 2015-2019	454
<i>Human Development by Regency/Mucipilaty in South Kalimantan Province (thousand), 2015-2019</i>	<i>454</i>

DAFTAR GAMBAR/LIST OF FIGURES

		Halaman <i>Page</i>
1.1	Persentase Luas Daerah menurut Kecamatan di Kabupaten Tapin (%) , 2019.....	7
	<i>Percentage Area of Subdistrict in Tapin Regency (%) , 2019.....</i>	<i>7</i>
2.1	Jumlah Pegawai Negeri Sipil Menurut Jabatan Jenis Kelamin di Kabupaten Tapin, 2019	33
	<i>Number of Civil Servants by Occupation and Sex in Tapin Regency, 2019</i>	<i>33</i>
3.1	Piramida Penduduk di Kabupaten Tapin, 2019.....	63
	<i>Population Pyramid in Tapin Regency, 2019.....</i>	<i>63</i>
4.1	Jumlah Sekolah di Kabupaten Tapin Menurut Tingkat Pendidikan, 2018/2019.....	101
	<i>Number of School in Tapin Regency by Education Level, 2018/2019.....</i>	<i>101</i>
5.1	Produksi Palawija di Kabupaten Tapin (%) , 2019.....	237
	<i>Production of Food Crops in Tapin Regency (%) , 2019.....</i>	<i>237</i>
6.1	Jumlah Pelanggan Listrik Menurut Kecamatan di Kabupaten Tapin, 2019	313
	<i>Number of Electricity Costumers by Sub District di Tapin Regency, 2016-2019.....</i>	<i>313</i>
7.1	Jumlah Rumah Makan/Restoran Menurut Kecamatan in Kabupaten Tapin, 2019	339
	<i>Number of Restaurants By Sub District in Tapin Regency, 2019</i>	<i>339</i>
8.1	Panjang Jalan Kabupaten Menurut Kondisi Jalan di Kabupaten Tapin, 2019	374
	<i>Length of Regency Roads by Roads Condition in Tapin.....</i>	<i>374</i>
	<i>Regency, 2019</i>	<i>374</i>
9.1	Jumlah Koperasi Unit Desa (KUD) Menurut Kecamatan di Kabupaten Tapin, 2019	398
	<i>Number of Village Unit Cooperative (VUC) by Sub Districts in Tapin Regency, 2019</i>	<i>398</i>

10.1	Pengeluaran Rata-Rata per Kapita Sebulan di Kabupaten Tapin (Rupiah), 2019	411
	<i>Average Expenditure per Month in Tapin Regency (Rupiah), 2019.....</i>	411
11.1	Jumlah Perusahaan Menurut Badan Hukum di Kabupaten Tapin, 2015-2019.....	421
	<i>Number of Establishments by Type of Business Entity in Tapin Regency, 2015-2019</i>	421
12.1	PDRB ADHB dan ADHK di Kabupaten Tapin (juta rupiah), 2015-2019	435
	<i>Current and Constant Market Price GRDP in Tapin Regency (million rupiah), 2015-2019</i>	435
13.1	Jumlah Penduduk Menurut Kabupaten/Kota di Provinsi Kalimantan Selatan, 2015-2019.....	450
	<i>Population by Regency/Municipality in South Kalimantan Province, 2015-2016</i>	450

PENJELASAN UMUM/EXPLANATORY NOTES

Tanda-tanda, satuan-satuan, dan lain-lainnya yang digunakan dalam publikasi ini adalah sebagai berikut:

Symbols, measurement units, and acronyms which are used in this publication, are as follows:

1. TANDA-TANDA/SYMBOLS

Data tidak tersedia/Data not available	: ...
Tidak ada atau nol /Null or zero	: -
Data dapat diabaikan/Data negligible	: 0
Tanda decimal/Decimal point	: ,
Data tidak dapat ditampilkan/Not applicable	: NA
Angka estimasi/Estimated figures	: e
Angka diperbaiki/Revised figures	: r
Angka sementara/Preliminary figures	: x
Angka sangat sementara/Very preliminary figures	: xx
Angka sangat sangat sementara/Very very preliminary figures	: xxx

2. SATUAN/UNITS

barel/barrel	: 158,99 liter/ <i>litres</i> = 1/6,2898 m ³
hektar (ha)/ <i>hectare (ha)</i>	: 10 000 m ²
kilometer (km)/ <i>kilometres (km)</i>	: 1 000 meter/ <i>meters (m)</i>
knot/ <i>knot</i>	: 1,8523 km/jam (<i>km/hour</i>)
kuintal/ <i>quintal</i>	: 100 kg
KWh	: 1 000 Watt <i>hour</i>
MWh	: 1 000 KWh
liter (untuk beras)/ <i>litre (for rice)</i>	: 0,80 kg
MMSCF	: 1/35,3 m ³
metrik ton (m.ton)/ <i>metric ton (m. ton)</i>	: 0,98421 long ton = 1 000 kg
ons/ <i>ounce</i>	: 28,31 gram/ <i>grams</i>
ton	: 1 000 kg

Satuan lain: buah, dus, butir, helai/lembar, kaleng, batang, pulsa, ton kilometer (ton-km), jam, menit, persen (%).

Other units: unit, pack, pieces, sheet, tin, pulse, ton-kilometres(ton-km), hour, minute, percent (%).

Perbedaan angka di belakang koma disebabkan oleh pembulatan angka.
The difference in decimal numbers is caused by rounding.

DAFTAR SINGKATAN/ LIST OF ABBREVIATIONS

HU	: Hidran Umum/ <i>Public Fire Hydrant</i>
KU	: Kran Umum/ <i>Public Faucet</i>
RB	: Rumah Bersalin/ <i>Delivery House</i>
Pustu	: Puskesmas pembantu/ <i>Auxiliary Public Health Center</i>
BP	: Balai Pengobatan/ <i>Polyclinic</i>
TPS	: Tempat Pembuangan Sementara / <i>landfill</i>
Jamkesmas	: Jaminan kesehatan masyarakat miskin/ <i>Poor public health insurance</i>
PJKMU	: Program Jaminan Kesehatan Masyarakat Umum
SIUP	: Surat Ijin Usaha Perdagangan/ <i>Trading Permission Letter</i>
TDP	: Tanda Daftar Perusahaan/ <i>Company Registration Identity</i>
KDRT	: Kekerasan Dalam Rumah Tangga/ <i>Domestic Violence</i>

Statistik Kunci, 2017–2019 Key Statistics, 2017–2019

Rincian/Description	Satuan/Unit	2017	2018	2019
(1)	(2)	(5)	(6)	(7)
SOSIAL/SOCIAL				
Penduduk ¹ /Population ¹	ribu/thousand	186,67	189,08	191,37
Laju Pertumbuhan Penduduk ¹ /Population Growth ¹	%	1,27 ¹	1,19	1,19
Angka Harapan Hidup ¹ -e ₀ /Life Expectancy Rate ¹	tahun/years	69,77	69,98	70,23
Pendapatan per Kapita/Income per Capita	ribu rupiah/ thousand rupiahs	11 411	11 847	12 088
Harapan Lama Sekolah/Expected Years of School	tahun/years	11,52	11,85	11,86
Rata-Rata Lama Sekolah/Mean Years of School	tahun/years	7,53	7,54	7,75
Tingkat Partisipasi Angkatan Kerja -TPAK ² Labour Force Participation Rate-LFPR ²	%	71,95 ²	70,05 ²	69,45 ²
Tingkat Pengangguran Terbuka-TPT ² Unemployment Rate-UR ²	%	4,39 ²	4,22 ²	3,27 ²
Penduduk Miskin ³ /Poor People ³	ribu/thousand	7,01 ³	6,98 ³	6,51 ³
Persentase Penduduk Miskin ³ Percentage of Poor People ³	%	3,77 ³	3,70 ³	3,41 ³
Indeks Pembangunan Manusia-IPM ⁴ Human Development Index ⁴	–	68,70 ⁴	69,53 ⁴	70,13 ⁴
EKONOMI/ECONOMIC				
Produk Domestik Regional Bruto (PDRB) Harga Berlaku ⁶ Gross Domestic Regional Bruto (GDRP) at Current Price ⁶	miliar rupiah trillion rupiahs	7 430,81	7 999,46 ^x	8 371,92 ^{xx}
Laju Pertumbuhan Ekonomi ⁸ /Economic Growth ⁷	%	5,14	5,01 ^x	4,26 ^{xx}
PDB Per Kapita Harga Berlaku ^{6,7} Per Capita of GDP at Current Price ^{6,7}	juta rupiah million rupiahs	39,81	42,31 ^x	43,75 ^{xx}
Wisatawan Asing/Foreign Tourists	orang/people	167	170	786

Catatan/Notes: ¹ Data 2006–2009: berdasarkan hasil SUPAS 2005; mulai 2010: Hasil proyeksi penduduk Indonesia 2010–2035 (pertengahan tahun/Juni)/Data in 2006–2009: based on SUPAS 2005; since 2010: The result of Indonesia population projection 2010–2035 (mid year/June)

² Kondisi Agustus/Condition at August

³ Kondisi Maret/Condition at March

⁴ Sejak tahun 2010, IPM dihitung dengan metode baru. Komponen IPM metode baru adalah angka harapan hidup saat lahir, harapan lama sekolah, rata-rata lama sekolah, dan pengeluaran per kapita/Since 2010, HDI was calculated using new method. New HDI component are life expectancy at birth, expected years of schooling, means years of schooling, and expenditure per capita

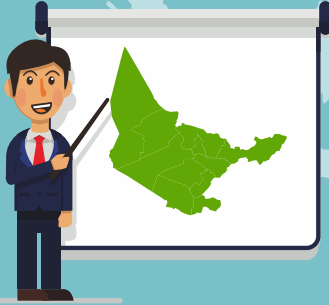
⁵ Mulai tahun 2010 mengadopsi System of National Account 2008 (SNA 2008)/Since 2010 is in line with System of National Account 2008 (SNA 2008)

⁶ Sebelum 2011 menggunakan tahun dasar 2000 (2000=100), mulai 2011 menggunakan tahun dasar 2010 (2010=100)/Before 2011 using 2000 base year (2000=100), since 2011 using 2010 base year (2010=100)

⁷ Mulai 2010 proyeksi penduduk berdasarkan hasil SP2010/Since 2010 population projection based on SP2010

^x Angka Sementara/Preliminary Figures

^{xx} Angka Sangat Sementara/ Very Preliminary Figures



LUAS WILAYAH KABUPATEN TAPIN ADALAH

SEBESAR **2.174,95 KM²**,

SEKITAR **5,8 PERSEN** DARI LUAS
WILAYAH KALIMANTAN SELATAN



PENJELASAN TEKNIS

1. Secara astronomis, Kabupaten Tapin terletak antara 20.32'43" – 30.00'43" Lintang Selatan dan antara 1140.46'13"– 1150.30'33" Bujur Timur.
2. Berdasarkan posisi geografisnya, Kabupaten Tapin memiliki batas-batas: Utara – Kabupaten Hulu Sungai Selatan; Selatan – Kabupaten Banjar; Barat – Kabupaten Barito Kuala; Timur – Kabupaten Hulu Sungai Selatan.
3. Kabupaten Tapin terdiri dari 12 Kecamatan, yaitu:
 - Binuang
 - Hatungun
 - Tapin Selatan
 - Salam Babaris
 - Tapin Tengah
 - Bungur
 - Piani
 - Lokpaikat
 - Tapin Utara
 - Bakarangan
 - Candi Laras Selatan
 - Candi Laras Utara
4. Badan Pusat Statistik (BPS) telah melakukan pendataan Potensi Desa (Podes) sejak tahun 1980. Sejak saat itu, Podes dilaksanakan secara rutin sebanyak 3 kali dalam kurun waktu sepuluh tahun untuk mendukung kegiatan Sensus Penduduk, Sensus Pertanian, ataupun Sensus Ekonomi. Dengan demikian, fakta penting terkait ketersediaan infrastruktur dan potensi yang dimiliki oleh

TECHNICAL NOTES

1. *Astronomically, Tapin Regency is located between 20.32'43" – 30.00'43" South latitude, and between 1140.46'13"– 1150.30'33" East longitude.*
2. *In terms of geographic position, Tapin Regency has boundaries as follows: North – Hulu Sungai Selatan Regency; South – Banjar Regency; West – Barito Kuala Regency; East – Hulu Regency.*
3. *Tapin Regency has 12 Sub-Districts. These in Candi Laras Utarade:*
 - *Binuang*
 - *Hatungun*
 - *Tapin Selatan*
 - *Salam Babaris*
 - *Tapin Tengah*
 - *Bungur*
 - *Piani*
 - *Lokpaikat*
 - *Tapin Utara*
 - *Bakarangan*
 - *Candi Laras Selatan*
 - *Candi Laras Utara*
4. *BPS-Statistics Indonesia has already recorded village potential (Podes) since 1980. Since then, Podes regularly implemented 3 (three) times within ten years to support the activities of the Population Census, Agriculture Census, or Economic Census. Thus, important facts related to the availability of infrastructure and the potential possessed by each*

- setiap wilayah dapat dipantau perkembangannya secara berkala dan terus menerus.
5. Sejak tahun 2008, pendataan Podes mengalami perubahan dengan adanya penambahan kuesioner suplemen kecamatan dan kabupaten/kota. Penambahan kuesioner tersebut bertujuan untuk meningkatkan manfaat data Podes bagi para konsumen data dan pemerintah daerah dalam perencanaan pembangunan wilayah.
 6. Data Podes merupakan satu-satunya sumber data kewilayahan yang muatannya beragam dan memberi gambaran tentang situasi pembangunan suatu wilayah (regional). Ini berbeda dengan data dari hasil pendekatan rumah tangga yang lebih menekankan pada dimensi aktivitas sektoral. Keduanya sama penting dan menjadi kekayaan BPS.
 7. Cakupan Wilayah
Pencacahan Podes dilakukan secara sensus terhadap seluruh wilayah administrasi pemerintahan terendah setingkat desa (yaitu desa, kelurahan, nagari, Unit Permukiman Transmigrasi (UPT)) yang masih dibina oleh kementerian terkait. Berdasarkan hasil Podes 2014, ada sebanyak 82.190 wilayah setingkat desa yang tersebar di 511 kabupaten/kota di Indonesia.
- region can be monitored regularly and continually.*
5. *Since 2008, Podes has been changed especially in providing additional information from Sub-District and regency/municipality, using separate questionnaires. The goal of these changes is to provide more benefits for data users and local government in regional development planning.*
 6. *Podes data is the only one source of spatial data consisting of various information and providing a picture of development progress in a region. The Podes data are different from data resulted from household surveys focusing on the dimension of sectoral activities. Both kind of data are important and become the trade mark of BPS on the data richness aspect.*
 7. *Podes Coverage*
Podes enumeration is implemented as a census of the lowest governmental administrative region equivalent to village (i.e. village, sub-district, nagari, and Transmigration Settlement Unit which is still fostered by the relevant ministries). There were 82,190 village-level areas spread over 511 regencies/municipalities in Indonesia based on the result of Podes 2014.
 8. *Method of Data Collection*
Data collection of Podes 2014

8. Metode Pengumpulan Data
Pengumpulan data Podes 2014 dilakukan melalui wawancara langsung oleh petugas terlatih dengan narasumber yang relevan. Petugas adalah aparatur ataupun mitra kerja BPS Kabupaten/ Kota, sementara narasumber adalah kepala desa/lurah atau narasumber lain yang memiliki pengetahuan terhadap wilayah target pencacahan.

carried out through direct interviews by trained personnel with relevant respondents. The interviewers are BPS Regency/City personnel or partners, meanwhile, the selected respondents are the village head/sub-district head or other respondents who have the knowledge towards the target area of enumeration.

<https://tapinkab.bps.go.id>

ULASAN

Wilayah Kabupaten Tapin terbagi atas 12 kecamatan dengan 135 desa. Luas daerah Kabupaten Tapin adalah 2.152,63 km², sekitar 5,8 persen dari luas Kalimantan Selatan. Daerah dengan luas terbesar adalah Candi Laras Utara dengan luas 617,93 km² atau sebesar 28,71 persen dari luas keseluruhan Kabupaten Tapin, sementara daerah dengan luas terkecil adalah Kecamatan Tapin Utara dengan luas 32,62 km² atau sebesar 1,52 persen dari luas Kabupaten Tapin.

Jarak antara Ibukota Kabupaten ke Kecamatan:

Rantau – Benuang : 30 km
 Rantau – Hatungun : 40 km
 Rantau – Tapin Selatan : 9 km
 Rantau – Salam Babaris : 18 km
 Rantau – Tapin Tengah : 8 km
 Rantau – Bungur : 3 km
 Rantau – Piani : 20 km
 Rantau – Lokpaikat : 10 km
 Rantau – Tapin Utara : 0 km
 Rantau – Bakarangan : 6 km
 Rantau – Candi Laras Selatan : 30

km

Rantau – Candi Laras Utara : 32 km.

Sama halnya dengan daerah lain di Indonesia, Kabupaten Tapin juga mempunyai dua musim, yaitu musim panas dan musim hujan. Curah hujan di suatu daerah dipengaruhi oleh iklim, topografi, dan perputaran arus udara.

DESCRIPTION

Tapin Regency is divided into 12 subdistricts with 135 downtowns/villages. Tapin area is 2,152,63 km², its area is about 5,8 percent of the South Borneo's area. The biggest Sub-District is Candi Laras Utara with 617,93 km² or 28,71 percent from total area of Tapin Regency, while the smallest Sub-District is Tapin Utara with 32,62 km² or 1,52 percent from total Tapin Regency area.

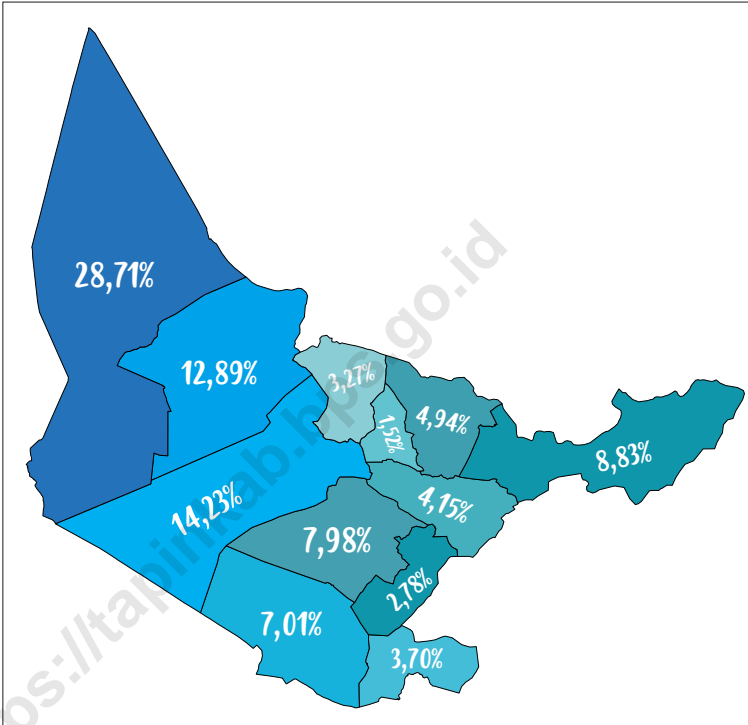
Distance between Regency Capital to Sub-District:

*Rantau – Benuang : 30 km
 Rantau – Hatungun : 40 km
 Rantau – Tapin Selatan : 9 km
 Rantau – Salam Babaris : 18 km
 Rantau – Tapin Tengah : 8 km
 Rantau – Bungur : 3 km
 Rantau – Piani : 20 km
 Rantau – Lokpaikat : 10 km
 Rantau – Tapin Utara : 0 km
 Rantau – Bakarangan : 6 km
 Rantau – Candi Laras Selatan : 30 km
 Rantau – Candi Laras Utara : 32 km.*

As with other areas in Indonesia, Tapin also has two seasons, summer and rainy seasons. Rainfall in a region is influenced by climate, topography, and the velocity of air flow.

Gambar
Figures 1.1

**Persentase Luas Daerah menurut Kecamatan di
Kabupaten Tapin (%), 2019**
Percentage Area of Subdistrict in Tapin Regency (%), 2019



Sumber/Source: Kantor Pertanahan Kabupaten Tapin/Land Office of Tapin Regency

1.1 KEADAAN GEOGRAFI GEOGRAPHY CONDITION

Tabel 1.1.1 **Luas Daerah dan Jumlah Pulau Menurut Kecamatan di Kabupaten Tapin, 2019**
Table 1.1.1 **Total Area and Number of Islands by Subdistrict in Tapin Regency, 2019**

Kecamatan Subdistrict	Ibukota Kecamatan Capital of Subdistrict	Luas Total Area (km ² /sq.km)
(1)	(2)	(3)
010 Binuang	Binuang	150,91
011 Hatungun	Hatungun	79,57
020 Tapin Selatan	Tambarangan	171,84
021 Salam Babaris	Salam Babaris	59,90
030 Tapin Tengah	Pematang Karangan Hulu	306,26
040 Bungur	Bungur	89,39
050 Piani	Miawa	190,09
060 Lokpaikat	Lokpaikat	106,28
070 Tapin Utara	Rangda Malingkung	32,62
080 Bakarangan	Bakarangan	70,40
090 Candi Laras Selatan	Baringin	277,46
100 Candi Laras Utara	Margasari Ilir	617,93
Kabupaten Tapin		2 152,63

Sumber/Source: Kantor Pertanahan Kabupaten Tapin/Land Office of Tapin Regency

Lanjutan Tabel/*Continued Table* 1.1.1

Kecamatan <i>Subdistrict</i>	Persentase terhadap Luas Kabupaten <i>Percentage to Regency Area</i>	Jumlah Pulau <i>Number of Islands</i>
(1)	(4)	(5)
010 Binuang	7,01	1
011 Hatungun	3,70	1
020 Tapin Selatan	7,98	1
021 Salam Babaris	2,78	1
030 Tapin Tengah	14,23	1
040 Bungur	4,15	1
050 Piani	8,83	1
060 Lokpaikat	4,94	1
070 Tapin Utara	1,52	1
080 Bakarangan	3,27	1
090 Candi Laras Selatan	12,89	1
100 Candi Laras Utara	28,71	1
Kabupaten Tapin	100,00	1

Tabel 1.1.2 **Tinggi Wilayah di Atas Permukaan Laut (DPL) Menurut Kecamatan di Kabupaten Tapin, 2019**
Height Above Mean Sea Level (AMSL) by Sub-District in Tapin Regency, 2019

Kecamatan Subdistrict	Ibukota Kecamatan Capital of Subdistrict	Tinggi Wilayah (mdpl) Altitude (m a.s.l)
(1)	(2)	(3)
010 Binuang	Binuang	18
011 Hatungun	Hatungun	64
020 Tapin Selatan	Tambarangan	19
021 Salam Babaris	Salam Babaris	57
030 Tapin Tengah	Pematang Karangan Hulu	9
040 Bungur	Bungur	17
050 Piani	Miawa	58
060 Lokpaikat	Lokpaikat	20
070 Tapin Utara	Rangda Malingkung	12
080 Bakarangan	Bakarangan	9
090 Candi Laras Selatan	Baringin	5
100 Candi Laras Utara	Margasari Ilir	5

Sumber/Source: PODES 2014

Tabel
Table 1.1.3**Jarak dari Ibukota Kecamatan ke Ibukota Kabupaten Tapin (km), 2019**
Distance to Regency Capital by Sub District in Tapin Regency (km), 2019

Kecamatan <i>Subdistrict</i>	Ibukota Kecamatan <i>Capital of Subdistrict</i>	Jarak ke Ibukota Kabupaten <i>Distance to Regency Capital (km)</i>
(1)	(2)	(3)
010 Binuang	Binuang	30
011 Hatungun	Hatungun	40
020 Tapin Selatan	Tambarangan	9
021 Salam Babaris	Salam Babaris	18
030 Tapin Tengah	Pematang Karang Hulu	8
040 Bungur	Bungur	3
050 Piani	Miawa	20
060 Lokpaikat	Lokpaikat	10
070 Tapin Utara	Rangda Malingkung	0
080 Bakarangan	Bakarangan	6
090 Candi Laras Selatan	Baringin	3
100 Candi Laras Utara	Margasari Ilir	32

Sumber/Source: PODES 2014

Tabel
Table 1.1.4**Luas Wilayah Kecamatan Menurut Kelas Ketinggian dari Permukaan Laut di Kabupaten Tapin (Ha), 2019**
The Area of Sub District by Altitude Clas in Tapin Regency (Ha), 2019

Bulan Month	Kelas Ketinggian Attitude Class						Total
	0-7 m	>7-25 m	>25-100 m	>100-150 m	150-500 m	>500 m	
(1)	(2)	(3)	(4)	(5)	(6)	(7)	
010 Benuang	8 258	3 911	940	130	0	0	13 239
011 Hatungun	0	0	3 344	4 093	2 123	0	9 560
020 Tapin Selatan	6 566	2 975	5 803	0	0	0	15 344
021 Salam Babaris	0	0	6 411	869	0	0	7 280
030 Tapin Tengah	29 552	1 404	0	0	0	0	30 956
040 Bungur	0	3 747	4 182	1 197	0	0	9 126
050 Piani	0	0	3 640	7 260	6 488	2 621	20 009
060 Lokpaikat	1 854	3 495	3 719	321	0	0	9 389
070 Tapin Utara	867	2 143	224	0	0	0	3 234
080 Bakarangan	6 257	0	0	0	0	0	6 257
090 Candi Laras Selatan	24 961	0	0	0	0	0	24 961
100 Candi Laras Utara	68 140	0	0	0	0	0	68 140
Jumlah/Total	146 455	17 675	28 263	13 870	8 611	2 621	217 495
Persentase/Percentage	67,34	8,13	12,99	6,38	3,96	1,20	100,00

Tabel
Table 1.1.5

Luas Wilayah Kecamatan Menurut Kelas Ketinggian dari Permukaan Laut di Kabupaten Tapin (Ha), 2019
The Area of Sub District by Altitude Clas in Tapin Regency (Ha), 2019

Bulan Month	Kelas Lereng/Kemiringan Slope Class						Total
	0-2 %	>2-8 %	>8-15 %	>15-25 %	>25-40 %	>40%	
(1)	(2)	(3)	(4)	(5)	(6)	(7)	
010 Binuang	12 915	0	0	30	294	0	13 239
011 Hatungun	0	264	6 070	2 110	250	860	9 560
020 Tapin Selatan	15 184	160	0	0	0	0	15 344
021 Salam Babaris	4 854	576	730	500	160	460	7 280
030 Tapin Tengah	30 956	0	0	0	0	0	30 956
040 Bungur	5 476	0	0	2 780	440	430	9 126
050 Piani	0	1 090	3 150	8 909	2 360	4 140	20 009
060 Lokpaikat	7 369	250	860	580	330	0	9 389
070 Tapin Utara	3 234	0	0	0	0	0	3 234
080 Bakarangan	6 257	0	0	0	0	0	6 257
090 Candi Laras Selatan	24 961	0	0	0	0	0	24 961
100 Candi Laras Utara	68 140	0	0	0	0	0	68 140
Jumlah/Total	179 346	2 340	11 170	14 909	3 840	5 890	217 495
Persentase/Percentage	82,46	1,08	5,14	6,85	1,76	2,71	100,00

1.2 IKLIM CLIMATE

Tabel 1.2.1 **Rata-Rata Suhu dan Kelembaban Udara Menurut Bulan di Kabupaten Tapin, 2019**
Average Temperature and Humidity by Month in Tapin Regency, 2019

Bulan Month	Suhu Udara Temperature (°C)			Kelembaban Udara Humidity (%)		
	Maks Max	Min Min	Rata-rata Average	Maks Max	Min Min	Rata-rata Average
(1)	(2)	(3)	(4)	(5)	(6)	(7)
01 Januari/January	34,33	21,95	28,14	98,00	62,00	80,00
02 Pebruari/February	33,95	22,30	28,13	98,00	59,00	78,50
03 Maret/March	34,08	21,83	27,96	97,75	57,50	77,63
04 April/April	34,65	22,15	28,40	97,25	59,00	78,13
05 Mei/May	35,80	22,00	28,90	98,25	53,50	75,88
06 Juni/June	35,70	22,13	28,92	97,25	55,75	76,50
07 Juli/July	35,05	21,83	28,44	94,50	51,75	73,13
08 Agustus/August	36,38	21,35	28,84	92,50	49,00	70,75
09 September/September	36,80	22,13	29,47	92,50	46,75	69,63
10 Oktober/October	35,75	22,65	29,20	92,75	25,5	59,13
11 Nopember/November	35,93	22,50	29,22	94,50	44,00	69,25
12 Desember/December	33,05	21,85	27,45	95,50	67,75	81,63

Sumber/Source: Kantor Laboratorium PHTPH Sungai Raya, HSS/Office of Laboratory PHTPH Sungai Raya, HSS

Tabel
Table 1.2.2

Rata-Rata Penyinaran Matahari Menurut Bulan di Kabupaten Tapin, 2019
Average Duration of Sunshine by Month in Tapin Regency, 2019

Bulan Month	Penyinaran Matahari Duration of Sunshine (%)	
	Jumlah/Bulan Total/Month (%)	Rata-rata Average (%)
(1)	(2)	(3)
01 Januari/January	1 476,25	47,62
02 Pebruari/February	1 564,50	55,88
03 Maret/March	1 569,00	55,80
04 April/April	1 998,25	73,75
05 Mei/May	2 419,75	68,53
06 Juni/June	2 565,13	62,82
07 Juli/July	2 838,00	73,70
08 Agustus/August	2 254,20	76,97
09 September/September	2 000,50	79,67
10 Oktober/October	2 804,50	79,95
11 Nopember/November	2 157,75	68,97
12 Desember/December	1 455,50	45,50

Sumber/Source: Kantor Laboratorium PHTPH Sungai Raya, HSS/Office of Laboratory PHTPH Sungai Raya, HSS

Tabel 1.2.3 **Banyaknya Curah Hujan dan Hari Hujan Matahari Menurut Bulan di Kabupaten Tapin, 2019**
Number of Rainfall and Rainy Days by Month in Tapin Regency, 2019

Bulan Month	Jumlah Curah Hujan Number of Rainfall (mm)	Jumlah Hari Hujan Number of Rainy Days (mm)	Rata-Rata Curah Hujan/Hari* Average of Rainfall*
(1)	(2)	(3)	(4)
01 Januari/January	510	16	...
02 Pebruari/February	632	26	...
03 Maret/March	238	12	...
04 April/April	260	17	...
05 Mei/May
06 Juni/June	221	6	...
07 Juli/July	43	3	...
08 Agustus/August	17	2	...
09 September/September	18	1	...
10 Oktober/October	112	12	...
11 Nopember/November	125	6	...
12 Desember/December	230	20	...

Catatan/Note: *Curah Hujan Kabupaten Tapin tidak dapat dirata-ratakan
 Sumber/Source: Kantor Laboratorium PHTPH Sungai Raya, HSS/Office of Laboratory PHTPH Sungai Raya, HSS

Tabel
Table 1.2.4

Banyaknya Curah Hujan dan Hari Hujan Matahari Menurut Bulan di Kecamatan Binuang, 2019
Number of Rainfall and Rainy Days by Month in Hatungun Sub-District, 2019

Bulan Month	Jumlah Curah Hujan Number of Rainfall (mm)	Jumlah Hari Hujan Number of Rainy Days (mm)	Rata-Rata Curah Hujan/Hari* Average of Rainfall*
(1)	(2)	(3)	(4)
01 Januari/January	426	21	...
02 Pebruari/February	361	16	...
03 Maret/March	289	16	...
04 April/April	276	16	...
05 Mei/May
06 Juni/June	59	5	...
07 Juli/July	22	3	...
08 Agustus/August	16	2	...
09 September/September	14	2	...
10 Oktober/October	73	11	...
11 Nopember/November	94	8	...
12 Desember/December	245	18	...

Catatan/Note: *Curah Hujan Kabupaten Tapin tidak dapat dirata-ratakan
Sumber/Source: Kantor Laboratorium PHTPH Sungai Raya, HSS/Office of Laboratory PHTPH Sungai Raya, HSS

Tabel 1.2.5 **Banyaknya Curah Hujan dan Hari Hujan Matahari Menurut Bulan di Kecamatan Hatungun, 2019**
Number of Rainfall and Rainy Days by Month in Hatungun Sub-District, 2019

Bulan Month	Jumlah Curah Hujan Number of Rainfall (mm)	Jumlah Hari Hujan Number of Rainy Days (mm)	Rata-Rata Curah Hujan/Hari* Average of Rainfall*
(1)	(2)	(3)	(4)
01 Januari/January	524	22	...
02 Pebruari/February	313	12	...
03 Maret/March	373	17	...
04 April/April	431	19	...
05 Mei/May
06 Juni/June
07 Juli/July	41	4	...
08 Agustus/August	21	2	...
09 September/September	13	1	...
10 Oktober/October	99	9	...
11 Nopember/November	125	10	...
12 Desember/December	204	16	...

Catatan/Note: *Curah Hujan Kabupaten Tapin tidak dapat dirata-ratakan
 Sumber/Source: Kantor Laboratorium PHTPH Sungai Raya, HSS/Office of Laboratory PHTPH Sungai Raya, HSS

Tabel
Table 1.2.6

Banyaknya Curah Hujan dan Hari Hujan Matahari Menurut Bulan di Kecamatan Tapin Selatan, 2019
Number of Rainfall and Rainy Days by Month in Tapin Selatan Sub-District, 2019

Bulan Month	Jumlah Curah Hujan Number of Rainfall (mm)	Jumlah Hari Hujan Number of Rainy Days (mm)	Rata-Rata Curah Hujan/Hari* Average of Rainfall*
(1)	(2)	(3)	(4)
01 Januari/January	483	16	...
02 Pebruari/February	239,5	12	...
03 Maret/March	243	12	...
04 April/April	284	17	...
05 Mei/May
06 Juni/June	144	6	...
07 Juli/July	42,5	3	...
08 Agustus/August	-	-	...
09 September/September	-	-	...
10 Oktober/October	51	6	...
11 Nopember/November	49	2	...
12 Desember/December	190	11	...

Catatan/Note *Curah Hujan Kabupaten Tapin tidak dapat dirata-ratakan

Sumber/Source: Kantor Laboratorium PHTPH Sungai Raya, HSS/Office of Laboratory PHTPH Sungai Raya, HSS

Tabel 1.2.7 Banyaknya Curah Hujan dan Hari Hujan Matahari Menurut Bulan di Kecamatan Salam Babaris, 2019
Number of Rainfall and Rainy Days by Month in Salam Babaris Sub-District, 2019

Bulan Month	Jumlah Curah Hujan Number of Rainfall (mm)	Jumlah Hari Hujan Number of Rainy Days (mm)	Rata-Rata Curah Hujan/Hari* Average of Rainfall*
(1)	(2)	(3)	(4)
01 Januari/January
02 Pebruari/February
03 Maret/March
04 April/April
05 Mei/May
06 Juni/June
07 Juli/July
08 Agustus/August
09 September/September
10 Oktober/October
11 Nopember/November
12 Desember/December

Catatan/Note *Tidak ada penakar curah hujan

**Curah Hujan Kabupaten Tapin tidak dapat dirata-ratakan

Sumber/Source: Kantor Laboratorium PHTPH Sungai Raya, HSS/Office of Laboratory PHTPH Sungai Raya, HSS

Tabel
Table 1.2.8

Banyaknya Curah Hujan dan Hari Hujan Matahari Menurut Bulan di Kecamatan Tapin Tengah, 2019
Number of Rainfall and Rainy Days by Month in Tapin Tengah Sub-District, 2019

Bulan Month	Jumlah Curah Hujan Number of Rainfall (mm)	Jumlah Hari Hujan Number of Rainy Days (mm)	Rata-Rata Curah Hujan/Hari* Average of Rainfall*
(1)	(2)	(3)	(4)
01 Januari/January	360	11	...
02 Pebruari/February	189	7	...
03 Maret/March	148	13	...
04 April/April	301	11	...
05 Mei/May
06 Juni/June	152	9	...
07 Juli/July	70	2	...
08 Agustus/August	0	0	...
09 September/September	0	0	...
10 Oktober/October	45	4	...
11 Nopember/November	131	6	...
12 Desember/December	327	13	...

Catatan/Note *Curah Hujan Kabupaten Tapin tidak dapat dirata-ratakan

Sumber/Source: Kantor Laboratorium PHTPH Sungai Raya, HSS/Office of Laboratory PHTPH Sungai Raya, HSS

Tabel 1.2.9 **Banyaknya Curah Hujan dan Hari Hujan Matahari Menurut Bulan di Kecamatan Bungur, 2019**
Number of Rainfall and Rainy Days by Month in Bungur Sub-District, 2019

Bulan Month	Jumlah Curah Hujan Number of Rainfall (mm)	Jumlah Hari Hujan Number of Rainy Days (mm)	Rata-Rata Curah Hujan/Hari* Average of Rainfall*
(1)	(2)	(3)	(4)
01 Januari/January	271	12	...
02 Pebruari/February	231	11	...
03 Maret/March	239	14	...
04 April/April	244	14	...
05 Mei/May
06 Juni/June	98	3	...
07 Juli/July	45	5	...
08 Agustus/August	25	2	...
09 September/September	12	1	...
10 Oktober/October	86	11	...
11 Nopember/November	95	5	...
12 Desember/December	307	10	...

Catatan/Note *Curah Hujan Kabupaten Tapin tidak dapat dirata-ratakan
 Sumber/Source: Kantor Laboratorium PHTPH Sungai Raya, HSS/Office of Laboratory PHTPH Sungai Raya, HSS

Tabel
Table 1.2.10

Banyaknya Curah Hujan dan Hari Hujan Matahari Menurut Bulan di Kecamatan Piani, 2019
Number of Rainfall and Rainy Days by Month in Piani Sub-District, 2019

Bulan Month	Jumlah Curah Hujan Number of Rainfall (mm)	Jumlah Hari Hujan Number of Rainy Days (mm)	Rata-Rata Curah Hujan/Hari* Average of Rainfall*
(1)	(2)	(3)	(4)
01 Januari/January
02 Pebruari/February
03 Maret/March
04 April/April
05 Mei/May
06 Juni/June
07 Juli/July
08 Agustus/August
09 September/September
10 Oktober/October
11 Nopember/November
12 Desember/December

Catatan/Note *Tidak ada penakar curah hujan

**Curah Hujan Kabupaten Tapin tidak dapat dirata-ratakan

Sumber/Source: Kantor Laboratorium PHTPH Sungai Raya, HSS/Office of Laboratory PHTPH Sungai Raya, HSS

Tabel 1.2.11 Banyaknya Curah Hujan dan Hari Hujan Matahari Menurut Bulan di Kecamatan Lokpaikat, 2019
Table 1.2.11 Number of Rainfall and Rainy Days by Month in Lokpaikat Sub-District, 2019

Bulan Month	Jumlah Curah Hujan Number of Rainfall (mm)	Jumlah Hari Hujan Number of Rainy Days (mm)	Rata-Rata Curah Hujan/Hari* Average of Rainfall*
(1)	(2)	(3)	(4)
01 Januari/January	608	17	...
02 Pebruari/February	284	10	...
03 Maret/March	314	14	...
04 April/April	319	14	...
05 Mei/May
06 Juni/June	165	9	...
07 Juli/July	31	3	...
08 Agustus/August	0	0	...
09 September/September	14,5	1	...
10 Oktober/October	122	7	...
11 Nopember/November	109	7	...
12 Desember/December	280	15	...

SumCatatan/Note *Curah Hujan Kabupaten Tapin tidak dapat dirata-ratakan

Sumber/Source: Kantor Laboratorium PHTPH Sungai Raya, HSS/Office of Laboratory PHTPH Sungai Raya, HSS

Tabel
Table 1.2.12

Banyaknya Curah Hujan dan Hari Hujan Matahari Menurut Bulan di Kecamatan Tapin Utara, 2019
Number of Rainfall and Rainy Days by Month in Tapin Utara Sub-District, 2019

Bulan Month	Jumlah Curah Hujan Number of Rainfall (mm)	Jumlah Hari Hujan Number of Rainy Days (mm)	Rata-Rata Curah Hujan/Hari* Average of Rainfall*
(1)	(2)	(3)	(4)
01 Januari/January	510	16	...
02 Pebruari/February	632	26	...
03 Maret/March	238	12	...
04 April/April	260	17	...
05 Mei/May
06 Juni/June	221	6	...
07 Juli/July	43	3	...
08 Agustus/August	17	2	...
09 September/September	18	1	...
10 Oktober/October	112	12	...
11 Nopember/November	125	6	...
12 Desember/December	230	20	...

Catatan/Note *Curah Hujan Kabupaten Tapin tidak dapat dirata-ratakan

Sumber/Source: Kantor Laboratorium PHTPH Sungai Raya, HSS/Office of Laboratory PHTPH Sungai Raya, HSS

Tabel 1.2.13 **Banyaknya Curah Hujan dan Hari Hujan Matahari Menurut Bulan di Kecamatan Bakarangan 2019**
Table **Number of Rainfall and Rainy Days by Month in Bakarangan Sub-District, 2019**

Bulan Month	Jumlah Curah Hujan Number of Rainfall (mm)	Jumlah Hari Hujan Number of Rainy Days (mm)	Rata-Rata Curah Hujan/Hari* Average of Rainfall*
(1)	(2)	(3)	(4)
01 Januari/January	492	16	...
02 Pebruari/February	126	8	...
03 Maret/March	230	14	...
04 April/April	239	14	...
05 Mei/May
06 Juni/June	126	6	...
07 Juli/July	57	3	...
08 Agustus/August	0	0	...
09 September/September	0	0	...
10 Oktober/October	29	5	...
11 Nopember/November	190	12	...
12 Desember/December	170	14	...

Catatan/Note *Curah Hujan Kabupaten Tapin tidak dapat dirata-ratakan

Sumber/Source: Kantor Laboratorium PHTPH Sungai Raya, HSS/Office of Laboratory PHTPH Sungai Raya, HSS

Tabel
Table 1.2.14

Banyaknya Curah Hujan dan Hari Hujan Matahari Menurut Bulan di Kecamatan Candi Laras Selatan 2019
Number of Rainfall and Rainy Days by Month in Candi Laras Selatan Sub-District, 2019

Bulan Month	Jumlah Curah Hujan Number of Rainfall (mm)	Jumlah Hari Hujan Number of Rainy Days (mm)	Rata-Rata Curah Hujan/Hari* Average of Rainfall*
(1)	(2)	(3)	(4)
01 Januari/January	353	12	...
02 Pebruari/February	244,5	8	...
03 Maret/March	262	9	...
04 April/April	344	12	...
05 Mei/May
06 Juni/June	140	6	...
07 Juli/July	112	4	...
08 Agustus/August	15	1	...
09 September/September	7	1	...
10 Oktober/October	171	5	...
11 Nopember/November	308	9	...
12 Desember/December	418,4	14	...

Catatan/Note *Curah Hujan Kabupaten Tapin tidak dapat dirata-ratakan
Sumber/Source: Kantor Laboratorium PHTPH Sungai Raya, HSS/Office of Laboratory PHTPH Sungai Raya, HSS

Tabel 1.2.15 **Banyaknya Curah Hujan dan Hari Hujan Matahari Menurut Bulan di Kecamatan Candi Laras Utara 2019**
Table 1.2.15 **Number of Rainfall and Rainy Days by Month in Candi Laras Utara Sub-District, 2019**

Bulan Month	Jumlah Curah Hujan Number of Rainfall (mm)	Jumlah Hari Hujan Number of Rainy Days (mm)	Rata-Rata Curah Hujan/Hari* Average of Rainfall*
(1)	(2)	(3)	(4)
01 Januari/January
02 Pebruari/February
03 Maret/March
04 April/April
05 Mei/May
06 Juni/June
07 Juli/July
08 Agustus/August
09 September/September
10 Oktober/October
11 Nopember/November
12 Desember/December

Catatan/Note *Tidak ada penakar curah hujan

**Curah Hujan Kabupaten Tapin tidak dapat dirata-ratakan

Sumber/Source: Kantor Laboratorium PHTPH Sungai Raya, HSS/Office of Laboratory PHTPH Sungai Raya, HSS

JUMLAH DESA

126 Desa



JUMLAH KELURAHAN

9 Kelurahan



JUMLAH PNS

3.855



Laki-Laki
1.816 Orang

Perempuan
2.039 Orang

PENJELASAN TEKNIS

1. Anggota Dewan Perwakilan Rakyat Daerah (DPRD) dipilih melalui pemilihan umum (pemilu) dan dilantik dalam masa jabatan lima tahun.
2. Kabupaten Tapin dikepalai oleh seorang Bupati dan didampingi oleh Wakil Bupati. Bupati Tapin dibantu oleh Sekretaris Daerah yang membawahi beberapa Asisten, Badan Perencanaan Pembangunan Daerah (BAPPEDA), dan Inspektorat Daerah serta dibantu oleh berbagai instansi dinas/vertikal yang masing-masing mempunyai lingkup tugas yang berbeda-beda. Di setiap kecamatan dan desa, Bupati menugaskan masing-masing seorang Camat dan seorang Kepala Desa untuk membantu kelancaran pelaksanaan pembangunan dan kemasyarakatan

TECHNICAL NOTES

1. *Regional House of Representatives (DPRD) members are elected through a general election and appointed for a five-years membership.*
2. *The Tapin Regency is headed by a Regent, and accompanied by his deputy. The Regent is assisted by Regency Secretary in charge of several Regency Assistants, Regional Development Planning Agency (Bappeda), and the Regional Inspectorate and also assisted by various agency/vertical offices that have different tasks. In every Sub-District and village, Regent puts a Sub-District head and a village chief in an effort to assist the implementation of development and civil society affairs*

ULASAN

Jumlah wakil rakyat yang duduk pada lembaga legislatif, yaitu Dewan Perwakilan Rakyat Daerah (DPRD) sebanyak 25 orang, dengan 23 orang laki-laki dan 2 orang perempuan.

Secara organisasi, lembaga wakil rakyat tahun ini terdiri dari 8 partai. Partai yang memiliki perwakilan terbanyak adalah Partai Golkar sebanyak 9 orang.

Jumlah pegawai negeri daerah di Kabupaten Tapin pada tahun 2019 sebanyak 3.855 orang yang terdiri dari 1.817 laki-laki dan 2.039 perempuan. Berdasarkan jenjang pendidikan, sebanyak 1.994 (51,725 persen) pegawai negeri daerah di Kabupaten Tapin berpendidikan setingkat sarjana ke atas.

DESCRIPTION

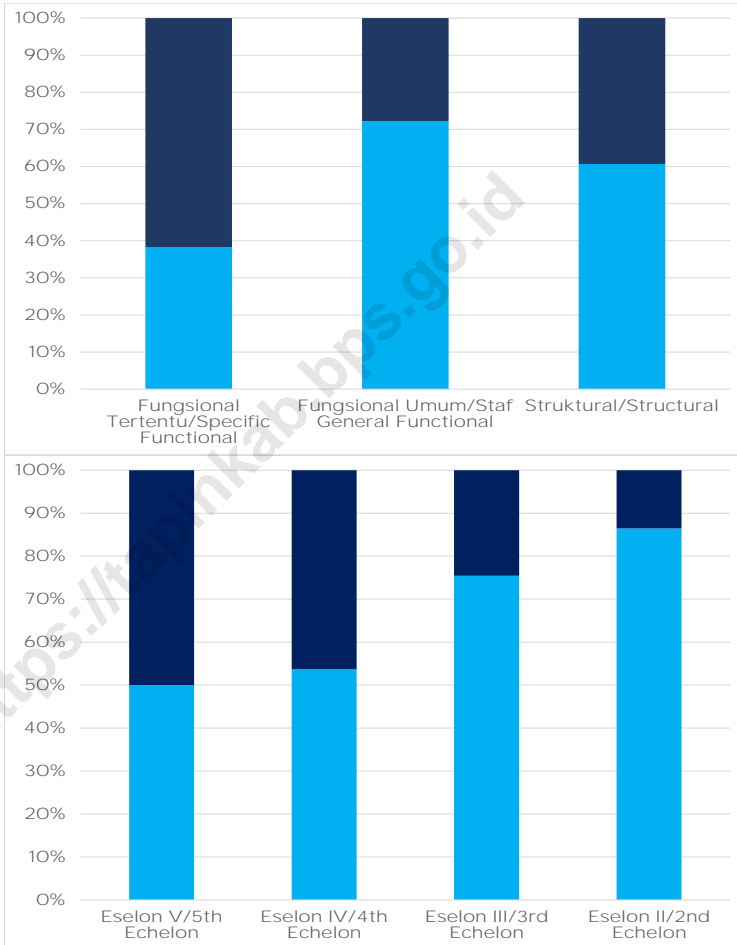
Tapin House of Representatives (DPRD) has 25 members, comprising 23 men and 2 women.

In an organizational Tapin House of Representatives (DPRD) this year consists of eight parties, the party that has the most representative is Partai Golkar which has 9 representatives.

Number of civil servant in Tapin regency in 2019 is 3.855 people, comprises of 1.817 male and 2.038 female. According to the level of education, 1.994 (or 51,725 percent) civil servant in Tapin Regency have Bachelor Degree and higher.

Gambar 2.1
Figures

**Jumlah Pegawai Negeri Sipil Menurut Jabatan Jenis
Kelamin di Kabupaten Tapin, 2019**
**Number of Civil Servants by Occupation and Sex in Tapin
Regency, 2019**



Sumber/Source: Badan Kepegawaian dan Pengembangan SDM Kabupaten Tapin/ Regional Personnel Board and HRD of Tapin Regency

2.1 WILAYAH ADMINISTRATIF ADMINISTRATIVE AREA

Tabel 2.1.1 **Jumlah Kelurahan di Kabupaten Tapin Menurut Kecamatan di Kabupaten Tapin, 2015-2019**
Table 2.1.1 **Number of Kelurahan in Tapin Regency by Subdistrict in Tapin Regency, 2015-2019**

Kecamatan Subdistrict	2015	2016	2017	2018	2019
(1)	(2)	(3)	(4)	(5)	(6)
010 Benuang	3	3	3	3	3
011 Hatungun	-	-	-	-	-
020 Tapin Selatan	1	1	1	1	1
021 Salam Babaris	-	-	-	-	-
030 Tapin Tengah	-	-	-	-	-
040 Bungur	-	-	-	-	-
050 Piani	-	-	-	-	-
060 Lokpaikat	1	1	1	1	1
070 Tapin Utara	4	4	4	4	4
080 Bakarangan	-	-	-	-	-
090 Candi Laras Selatan	-	-	-	-	-
100 Candi Laras Utara	-	-	-	-	-
Tapin	9	9	9	9	9

Sumber/Source: Peraturan Kepala Badan Pusat Statistik Nomor 29 Tahun 2018 Tanggal 15 Januari 2018 tentang Perubahan Atas Peraturan Kepala Badan Pusat Statistik Nomor 55 Tahun 2017 tentang Kode dan Nama Wilayah Kerja Statistik Tahun 2017
Chief Statistician Regulation Number 29/2018, January 15 2018, as a revision of Chief Statistician Regulation Number 55 of 2017 on Code and Name of Regional Level of Data Collection.

Tabel
Table 2.1.2**Jumlah Desa¹ di Kabupaten Tapin Menurut Kecamatan di Kabupaten Tapin, 2015-2019**
Number of Villages¹ in Tapin Regency by Subdistrict in Tapin Regency, 2015-2019

Kecamatan Subdistrict	2015	2016	2017	2018	2019
(1)	(2)	(3)	(4)	(5)	(6)
010 Benuang	8	8	8	8	8
011 Hatungun	8	8	8	8	8
020 Tapin Selatan	10	10	10	10	10
021 Salam Babaris	6	6	6	6	6
030 Tapin Tengah	17	17	17	17	17
040 Bungur	12	12	12	12	12
050 Piani	8	8	8	8	8
060 Lokpaikat	8	8	8	8	8
070 Tapin Utara	12	12	12	12	12
080 Bakarangan	12	12	12	12	12
090 Candi Laras Selatan	12	12	12	12	12
100 Candi Laras Utara	13	13	13	13	13
Tapin	126	126	126	126	126

Catatan/Note: ¹ Termasuk kelurahan dan Unit Permukiman Transmigrasi (UPT)/Include Transmigration Settlement Unit
 Sumber/Source: Peraturan Kepala Badan Pusat Statistik Nomor 29 Tahun 2018 Tanggal 15 Januari 2018 tentang Perubahan Atas Peraturan Kepala Badan Pusat Statistik Nomor 55 Tahun 2017 tentang Kode dan Nama Wilayah Kerja Statistik Tahun 2017
 Chief Statistician Regulation Number 29/2018, January 15 2018, as a revision of Chief Statistician Regulation Number 55 of 2017 on Code and Name of Regional Level of Data Collection.

Tabel
Table 2.1.3**Besarnya Uang Pemasukan Negara dari Pemberian Hak atas Tanah oleh Kantor Pertanahan Menurut Kecamatan di Kabupaten Tapin, 2019**
Number of Government Revenue Given by Land Office by Sub District in Tapin Regency, 2019

Kecamatan Subdistrict	Besarnya Pemasukan Pada Number Of Revenue in		
	Kas Negara (Rp)	Kas Provinsi	Kas Kabupaten
(1)	(2)	(3)	(4)
Pendaftaran SK Hak	3 200 000	-	-
Pendaftaran Tanah Pertama Kali Pemberian Hak	-	-	-
Pemberian Tanah Pertama Kali Wakaf untuk Tanah yang Belum Sertifikat (Tanah Negara)	-	-	-
Pengukuran dan Pemetaan Kadastral	83 312 250	-	-
Permohonan SK Pemberian HGB Badan Hukum untuk Pembangunan Rumah MBR	1 199 760	-	-
Permohonan SK Pemberian Hak Dengan Konstatasi	449 600	-	-
Permohonan SK Pemberian Hak Guna Bangunan Badan Hukum	3 450 000	-	-
Permohonan SK Pemberian Hak Milik Perorangan	56 555 220	-	-
Permohonan SK Pemberian Hak Pakai Badan Hukum	36 340 560	-	-
Permohonan SK Pemberian Hak Pakai Instansi/Badan Usaha Pemerintah	85 245 650	-	-
Tapin	268 753 040	-	-

Sumber/Source: Kantor Pertanahan Kabupaten Tapin/ Land Office of Tapin Regency

Tabel
Table 2.1.4**Jumlah Surat Keputusan Menurut Hak Atas Tanah dan Kecamatan di Kabupaten Tapin, 2019**
Number of Certificates by Sub District and Kinds of Certificates in Tapin Regency, 2019

Kecamatan Subdistrict	Hak Milik	Hak Guna Usaha	Hak Guna Bangunan	Hak Pakai	Hak Pengelolaan
(1)	(2)	(3)	(4)	(5)	(6)
010 Benuang	3	-	-	-	-
011 Hatungun	-	-	-	-	-
020 Tapin Selatan	5	-	-	1	-
021 Salam Babaris	1	-	-	-	-
030 Tapin Tengah	3	-	-	9	-
040 Bungur	9	-	1	-	-
050 Piani	-	-	-	-	-
060 Lokpaikat	5	-	3	-	-
070 Tapin Utara	5	-	-	6	-
080 Bakarangan	-	-	-	-	-
090 Candi Laras Selatan	-	-	-	-	-
100 Candi Laras Utara	1	-	-	10	-
Kabupaten Tapin	-	1	-	-	-
Tapin	32	126	4	26	0

Sumber/Source: Kantor Pertanahan Kabupaten Tapin/ Land Office of Tapin Regency

Tabel 2.1.5 Jumlah Luas Tanah Menurut Surat Keputusan Menurut Hak Atas Tanah Kantor Pertanahan di Kabupaten Tapin, 2019
Area by Certificates and Sub District in Tapin Regency, 2019

Kecamatan Subdistrict	Hak Milik	Hak Guna Usaha	Hak Guna Bangunan	Hak Pakai	Hak Pengelolaan
(1)	(2)	(3)	(4)	(5)	(6)
010 Binuang	1 161	-	-	-	-
011 Hatungun	-	-	-	-	-
020 Tapin Selatan	9 679	-	-	29 307	-
021 Salam Babaris	-	-	-	-	-
030 Tapin Tengah	903	-	-	114 662	-
040 Bungur	31 244	-	11 610	-	-
050 Piani	-	-	-	-	-
060 Lokpaikat	2 740	-	14 006	-	-
070 Tapin Utara	2 662	-	116 432	-	-
080 Bakarangan	-	-	-	-	-
090 Candi Laras Selatan	-	-	-	-	-
100 Candi Laras Utara	420	-	-	4 220	-
Kabupaten Tapin	32	120 263 000	4	26	-

Sumber/Source: Kantor Pertanahan Kabupaten Tapin/ *Land Office of Tapin Regency*

2.2 DEWAN PERWAKILAN RAKYAT DAERAH REGIONAL HOUSE OF REPRESENTATIVE

Tabel 2.2.1 **Jumlah Anggota Dewan Perwakilan Rakyat Daerah Menurut Partai Politik dan jenis Kelamin di Kabupaten Tapin, 2019**
Number of Members of The Regional House of Representatives by Political Parties and Sex in Tapin, 2019

Partai Politik <i>Political Party</i>	Jenis Kelamin <i>Sex</i>		Jumlah <i>Total</i>
	Laki-laki <i>Male</i>	Perempuan <i>Female</i>	
(1)	(2)	(3)	(4)
Golkar	8	1	9
Demokrat	2	-	2
PKS	2	-	2
PPP	1	-	1
Gerindra	1	1	2
PAN	1	-	1
PDIP	3	-	3
PKB	3	-	3
Jumlah/Total	23	2	25

Sumber/Source: DPRD Kabupaten Tapin/*Regional Legislative Council of Tapin Regency*

Tabel 2.2.2 Banyaknya Produk Dewan Perwakilan Rakyat Daerah di Kabupaten Tapin, 2019
Table 2.2.2 *Number of Product Regional Legislative Council Tapin Regency, 2019*

Jenis Produk <i>Kind of Products</i>	Banyaknya <i>Numbers</i>
(1)	(2)
Surat Keputusan DPRD <i>Legislatif Council Decisions</i>	14
Surat Keputusan Pimpinan <i>Council Speakere Decisions</i>	2
Peraturan Daerah (PERDA) <i>Regional Regulation</i>	0
Jumlah/Total	16

Sumber/Source: DPRD Kabupaten Tapin/*Regional Legislative Council of Tapin Regency*

Tabel 2.2.3
Table

Banyaknya Rapat, Sidang, Kunjungan Kerja, dan Dengar Pendapat di Kabupaten Tapin, 2019
Number of Meeting, and Hearing of Regional Legislative Council Tapin Regency, 2019

Jenis Sidang <i>Kind of Meetings</i>	Bulan <i>Month</i>					
	Jan	Feb	Mar	Apr	Mei	Jun
(1)	(2)	(3)	(4)	(5)	(6)	(7)
1. Rapat						
Fraksi	-	-	-	-	-	-
Komisi	-	-	-	-	-	-
Badan Anggaran	-	-	-	-	-	-
Badan Musyawarah	4	-	2	2	1	-
Konsultasi	-	-	-	-	-	-
Pimpinan, Komisi dan Fraksi	-	-	-	-	-	-
Pansus/Legeslasi	-	-	-	-	-	-
Rapat Kerja DPRD	-	1	1	-	-	3
Rapat Gabungan Komisi	-	-	-	-	-	-
2. Sidang						
Paripurna	1	3	2	1	2	4
Komisi / Gabungan	-	-	-	-	-	-
3. Kunjungan Kerja						
Dalam Daerah	-	-	-	-	-	-
Luar Daerah	-	-	-	-	12	9
Luar Propinsi	10	-	6	-	-	-
4. Dengar Pendapat						
Instansi Pemerintah	1	2	2	-	-	-
Aspirasi Masyarakat	2	-	-	-	-	-
Jumlah/Total	18	6	13	3	15	16

Sumber/Source: DPRD Kabupaten Tapin/Regional Legislative Council of Tapin Regency

Lanjutan Tabel/*Continued Table 2.2.3*

Jenis Sidang <i>Kind of Meetings</i>	Bulan <i>Month</i>						
	Jul	Agu	Sep	Okt	Nov	Des	Total
(1)	(8)	(9)	(10)	(11)	(12)	(13)	(14)
1. Rapat							
Fraksi	-	-	-	-	-	-	-
Komisi	-	-	-	-	1	-	1
Badan Anggaran	3	-	-	-	2	2	7
Badan Musyawarah	2	3	3	2	1	-	20
Konsultasi	-	-	-	-	-	-	-
Pimpinan, Komisi dan Fraksi	-	-	-	-	-	2	2
Pansus/Legeslasi	-	-	-	-	1	-	1
Rapat Kerja DPRD	3	1	-	-	-	-	9
Rapat Gabungan Komisi	-	1	6	5	-	-	12
2. Sidang							
Paripurna	5	3	1	7	3	1	33
Komisi / Gabungan	-	8	-	-	1	2	11
3. Kunjungan Kerja							
Dalam Daerah	-	-	1	-	-	-	1
Luar Daerah	-	1	-	1	-	-	23
Luar Propinsi	14	-	-	7	11	-	48
4. Dengar Pendapat							
Instansi Pemerintah	-	-	-	1	-	-	6
Aspirasi Masyarakat	-	-	2	-	-	-	4
Jumlah/Total	27	16	13	23	20	7	178

Sumber/Source: DPRD Kabupaten Tapin/*Regional Legislative Council of Tapin Regency*

Tabel 2.2.4 Banyaknya Sidang/Rapat DPRD Menurut Bulan di Kabupaten Tapin, 2019
Number of Regional Legislative Council Meeting by Months in Tapin Regency, 2019

Jenis Produk Kind of Products	Sidang Paripurna	Sidang Komisi/ Gabungan	Jumlah Total
(1)			(2)
01 Januari/January	1	-	1
02 Pebruari/February	3	-	3
03 Maret/March	2	-	2
04 April/April	1	-	1
05 Mei/May	2	-	2
06 Juni/June	4	-	4
07 Juli/July	5	-	5
08 Agustus/August	3	8	11
09 September/September	1	-	1
10 Oktober/October	7	-	7
11 Nopember/November	3	1	4
12 Desember/December	1	2	3
Jumlah/Total	33	11	44

Sumber/Source: DPRD Kabupaten Tapin/Regional Legislative Council of Tapin Regency

2.3 SUMBER DAYA MANUSIA HUMAN RESOURCES

Tabel 2.3.1 **Jumlah Pegawai Negeri Sipil Menurut Jabatan dan Jenis Kelamin di Kabupaten Tapin, Desember 2018 dan Desember 2019**
Number of Civil Servants by Occupation and Sex in Tapin Regency, Desember 2018 dan Desember 2019

Kecamatan <i>Subdistrict</i>	2018		
	Laki-laki <i>Male</i>	Perempuan <i>Female</i>	Jumlah <i>Total</i>
(1)	(2)	(3)	(4)
Fungsional Tertentu <i>Specific Functional</i>	-	-	0
Fungsional Umum <i>Staf General Functional</i>	-	-	0
Struktural/ <i>Structural</i>	1 850	2 066	3 916
Eselon V/5th Echelon	-	-	0
Eselon IV/4th Echelon	485	532	1 017
Eselon III/3rd Echelon	966	1 320	2 286
Eselon II/2nd Echelon	367	211	578
Eselon I/1st Echelon	32	3	35
Jumlah/<i>Total</i>	1 850	2 066	3 916

Lanjutan Tabel/*Continued Table 2.3.1*

Kecamatan <i>Subdistrict</i>	2019		
	Laki-laki <i>Male</i>	Perempuan <i>Female</i>	Jumlah <i>Total</i>
(1)	(5)	(6)	(7)
Fungsional Tertentu <i>Specific Functional</i>	1 003	1 616	2 619
Fungsional Umum <i>Staf General Functional</i>	395	152	547
Struktural/ <i>Structural</i>			
Eselon V/5th Echelon	5	5	10
Eselon IV/4th Echelon	255	220	475
Eselon III/3rd Echelon	126	41	167
Eselon II/2nd Echelon	32	5	37
Eselon I/1st Echelon	0	0	0
Jumlah/<i>Total</i>	1 816	2 039	3 855

Sumber/*Source*: Badan Kepegawaian dan Pengembangan SDM Kabupaten Tapin/ *Regional Personnel Board and HRD of Tapin Regency*

Tabel
Table 2.3.2**Jumlah Pegawai Negeri Sipil Menurut Tingkat Pendidikan dan Jenis Kelamin di Kabupaten Tapin Desember 2018 dan Desember 2019**
Number of Civil Servants by Educational Level and Sex December 2018 and December 2019

Tingkat Pendidikan <i>Educational Level</i>	2018		
	Laki-laki <i>Male</i>	Perempuan <i>Female</i>	Jumlah <i>Total</i>
(1)	(2)	(3)	(4)
Sampai dengan SD <i>Up to Primary School</i>	43	3	46
SMP/Sederajat <i>General Vocational Junior High School</i>	49	5	54
SMA/Sederajat <i>General/Vocational Senior High School</i>	570	411	981
Diploma I, II/Akta I, II <i>Diploma I, II/Akta I, II</i>	235	328	563
Diploma III/Akta III/Sarjana Muda <i>Diploma III/Akta III/Bachelor</i>	244	458	702
Tingkat Sarjana/Doktor/Ph.D <i>University Graduates</i>	964	845	1 809
Jumlah/Total	2 105	2 050	4 155

Lanjutan Tabel/*Continued Table 2.3.2*

Tingkat Pendidikan <i>Educational Level</i>	2019		
	Laki-laki <i>Male</i>	Perempuan <i>Female</i>	Jumlah <i>Total</i>
(1)	(2)	(3)	(4)
Sampai dengan SD <i>Up to Primary School</i>	31	1	32
SMP/Sederajat <i>General Vocational Junior High School</i>	35	1	36
SMA/Sederajat <i>General/Vocational Senior High School</i>	463	280	743
Diploma I, II/Akta I, II <i>Diploma I, II/Akta I, II</i>	152	203	355
Diploma III/Akta III/Sarjana Muda <i>Diploma III/Akta III/Bachelor</i>	237	458	695
Tingkat Sarjana/Doktor/Ph.D <i>University Graduates</i>	899	1 095	1 994
Jumlah/Total	1 817	2 038	3 855

Sumber/Source: Badan Kepegawaian dan Pengembangan SDM Kabupaten Tapin/ *Regional Personnel Board and HRD of Tapin Regency*

Tabel
Table 2.3.3

**Jumlah Pegawai Negeri Sipil Menurut Tingkat
Kepangkatan dan Jenis Kelamin Desember 2018 dan
Desember 2019**
*Number of Civil Servants by Hierarchy and Sex, December
2018 and December 2019*

Pangkat/Golongan/Ruang <i>Hierarchy</i>	2018		
	Laki-laki <i>Male</i>	Perempuan <i>Female</i>	Jumlah <i>Total</i>
(1)	(2)	(3)	(4)
1. I/A (Juru Muda)	6	-	6
2. I/B (Juru Muda Tingkat I)	9	1	10
3. I/C (Juru)	17	1	18
4. I/D (Juru Tingkat I)	15	1	16
Golongan I/Range I			
5. II/A (Pengatur Muda)	64	15	79
6. II/B (Pengatur Muda Tingkat I)	82	27	109
7. II/C (Pengatur)	153	94	247
8. II/D (Pengatur Tingkat I)	113	158	271
Golongan II/Range II			
9. III/A (Penata Muda)	294	489	783
10. III/B (Penata Muda Tingkat I)	252	338	590
11. III/C (Penata)	226	241	467
12. III/D (Penata Tingkat I)	286	298	584
Golongan III/Range III			
13. IV/A (Pembina)	382	484	866
14. IV/B (Pembina Tingkat I)	62	17	79
15. IV/C (Pembina Utama Muda)	24	5	29
16. IV/D (Pembina Utama Madya)	1	-	1
17. IV/E (Pembina Utama)	-	-	-
Golongan IV/Range IV			
Jumlah/Total	1 986	2 169	4 155

Lanjutan Tabel/*Continued Table 2.3.3*

Pangkat/Golongan/Ruang <i>Hierarchy</i>	2019		
	Laki-laki <i>Male</i>	Perempuan <i>Female</i>	Jumlah <i>Total</i>
(1)	(5)	(6)	(7)
1. I/A (Juru Muda)	3	-	3
2. I/B (Juru Muda Tingkat I)	4	-	4
3. I/C (Juru)	6	-	6
4. I/D (Juru Tingkat I)	14	1	15
Golongan I/Range I			
5. II/A (Pengatur Muda)	49	1	50
6. II/B (Pengatur Muda Tingkat I)	58	22	80
7. II/C (Pengatur)	83	50	133
8. II/D (Pengatur Tingkat I)	147	107	254
Golongan II/Range II			
9. III/A (Penata Muda)	260	331	591
10. III/B (Penata Muda Tingkat I)	297	504	801
11. III/C (Penata)	217	268	485
12. III/D (Penata Tingkat I)	231	268	499
Golongan III/Range III			
13. IV/A (Pembina)	352	446	798
14. IV/B (Pembina Tingkat I)	70	35	105
15. IV/C (Pembina Utama Muda)	26	5	31
16. IV/D (Pembina Utama Madya)	-	-	-
17. IV/E (Pembina Utama)	-	-	-
Golongan IV/Range IV			
Jumlah/Total	1 817	2 038	3 855

Sumber/Source: Badan Kepegawaian dan Pengembangan SDM Kabupaten Tapin/ *Regional Personnel Board and HRD of Tapin Regency*

Tabel
Table 2.3.4**Banyaknya Pegawai Negeri Sipil Instansi Vertikal/
Pusat Menurut Tingkat Pendidikan di Kabupaten Tapin,
2019**
**Number of Civil Servant in Vertical/Central Institutions by
Education in Tapin Regency, 2019**

Nama Instansi <i>Institutions</i>	Pendidikan					Jumlah
	SD	SLTP	SLTA	D1/D2/D3	D4/S1/S2/ S3	
(1)	(2)	(3)	(4)	(5)	(6)	(7)
01 Rutan Rantau	-	-	42	-	7	49
02 Kantor Pertanahan	-	-	2	10	16	28
03 Kejaksaan Negeri Tapin	-	-	8	-	15	23
04 Pengadilan Negeri Rantau Kelas II	1	-	8	-	15	24
05 Pengadilan Agama Rantau	-	3	2	13	-	18
06 Kementerian Agama Kab Tapin	9	9	33	8	326	385
07 POLRES Tapin (PNS)	-	8	-	1	1	10
08 POLRI	-	7	296	2	62	367
09 BPS Kabupaten Tapin	-	1	11	-	16	28

Sumber/Source: Instansi Vertikal se-Kabupaten Tapin/ *Vertical Agencies of Tapin Regency*

Tabel
Table 2.3.5**Banyaknya Pegawai Negeri Sipil Instansi Vertikal/Pusat Menurut Golongan di Kabupaten Tapin, 2019**
Number of Civil Servant in Vertical/Central Institutions by Level in Tapin Regency, 2019

Nama Instansi <i>Institutions</i>	Golongan				Jumlah
	I	II	III	IV	
(1)	(2)	(3)	(4)	(5)	(6)
01 Rutan Rantau	-	20	29	-	49
02 Kantor Pertanahan	-	8	19	1	28
03 Kejaksaan Negeri Tapin	-	3	19	1	23
04 Pengadilan Negeri Rantau Kelas II	1	1	19	3	24
05 Pengadilan Agama Rantau	-	1	15	2	18
06 Kementerian Agama Kab Tapin	16	37	264	68	385
07 POLRES Tapin (PNS)	-	6	4	-	10
08 POLRI	-	310	53	4	367
09 BPS Kabupaten Tapin	-	3	23	2	28

Sumber/Source: Instansi Vertikal se-Kabupaten Tapin/ *Vertical Agencies of Tapin Regency*

Tabel 2.3.6 Jumlah Kekuatan Satpol PP dan Pemadam Kebakaran di Kabupaten Tapin, 2019
Table *Number of Municipal Police and Firefighter in Tapin Regency, 2019*

Kecamatan Subdistrict	Jumlah Total
(1)	(2)
Kediaman Bupati	10
Kediaman Wakil Bupati	13
Kediaman Sekretaris Daerah	7
Kantor Satpol PP	104
Total	134

Sumber/Source: Kantor Satuan Polisi Pamong Praja (Satpol PP) Kabupaten Tapin/ *Civil service Public Unit of Tapin Regency*

2.4 KEUANGAN PEMERINTAH GOVERNMENT FINANCE

Tabel 2.4.1 **Alokasi Dana Desa di Kabupaten Tapin, 2019**
Table 2.4.1 **Village Fund Allocation in Tapin Regency, 2019**

Kecamatan Subdistrict	Jumlah Desa Number of Villages	Sumber Dana (ribu rupiah) Sources of Funds (thousand rupiahs)			Total
		APBN	APBD	PADes	
(1)	(2)	(3)	(4)	(5)	(6)
010 Benuang	8	-	5 150 739	-	5 150 739
011 Hatungun	8	-	4 597 943	-	4 597 943
020 Tapin Selatan	10	-	5 820 812	-	5 820 812
021 Salam Babaris	6	-	3 340 520	-	3 340 520
030 Tapin Tengah	17	-	9 367 303	-	9 367 303
040 Bungur	12	-	6 462 512	-	6 462 512
050 Piani	8	-	5 600 509	-	5 600 509
060 Lokpaikat	8	-	4 147 108	-	4 147 108
070 Tapin Utara	12	-	5 823 730	-	5 823 730
080 Bakarangan	12	-	6 367 004	-	6 367 004
090 Candi Laras Selatan	12	-	6 468 599	-	6 468 599
100 Candi Laras Utara	13	-	7 691 475	-	7 691 475
Tapin	126	-	70 838 256	-	70 838 256

Sumber/Source: Badan Pemberdayaan Masyarakat dan Pemerintahan Desa (BPMPD)/ *Social Development and Village Governmental Board*

Tabel
Table 2.4.2**Dana Desa di Kabupaten Tapin Menurut Kecamatan, 2019**
Village Fund in Tapin Regency by Sub District, 2019

Kecamatan Subdistrict	Jumlah Desa Number of Villages	Sumber Dana (ribu rupiah) Sources of Funds (thousand rupiahs)			Total
		APBN	APBD	PADes	
(1)	(2)	(3)	(4)	(5)	(6)
010 Benuang	8	6 930 479 765	-	-	6 930 479 765
011 Hatungun	8	6 482 123 270	-	-	6 482 123 270
020 Tapin Selatan	10	8 162 172 464	-	-	8 162 172 464
021 Salam Babaris	6	4 774 047 445	-	-	4 774 047 445
030 Tapin Tengah	17	13 447 384 403	-	-	13 447 384 403
040 Bungur	12	9 370 852 916	-	-	9 370 852 916
050 Piani	8	7 295 275 582	-	-	7 295 275 582
060 Lokpaikat	8	6 166 463 508	-	-	6 166 463 508
070 Tapin Utara	12	8 852 754 807	-	-	8 852 754 807
080 Bakarangan	12	9 293 389 248	-	-	9 293 389 248
090 Candi Laras Selatan	12	9 375 790 033	-	-	9 375 790 033
100 Candi Laras Utara	13	10 711 739 559	-	-	10 711 739 559
Tapin	126	100 812 471 000	-	-	100 812 471 000

Sumber/Source: Badan Pemberdayaan Masyarakat dan Pemerintahan Desa (BPMPD)/ *Social Development and Village Governmental Board*

Tabel 2.4.3
Table

Bagi Hasil Pajak dan Retribusi Daerah Kepada Pemerintah di Kabupaten Tapin Menurut Kecamatan, 2019
Share of Taxes and Levies to Government in Tapin Regency by Sub District, 2019


Kecamatan Subdistrict	Jumlah Desa Number of Villages	Sumber Dana (ribu rupiah) Sources of Funds (thousand rupiahs)			Total
		APBN	APBD	PADes	
(1)	(2)	(3)	(4)	(5)	(6)
010 Benuang	8	-	324 300 469	-	324 300 469
011 Hatungun	8	-	277 141 562	-	277 141 562
020 Tapin Selatan	10	-	352 687 198	-	352 687 198
021 Salam Babaris	6	-	198 648 035	-	198 648 035
030 Tapin Tengah	17	-	554 517 973	-	554 517 973
040 Bungur	12	-	378 653 457	-	378 653 457
050 Piani	8	-	362 6703 22	-	362 670 322
060 Lokpaikat	8	-	238 680 839	-	238 680 839
070 Tapin Utara	12	-	324 159 001	-	324 159 001
080 Bakarangan	12	-	370 505 663	-	370 505 663
090 Candi Laras Selatan	12	-	379 172 751	-	379 172 751
100 Candi Laras Utara	13	-	469 107 597	-	469 107 597
Tapin	126	-	4 230 244 863	-	4 230 244 863

Sumber/Source: Badan Pemberdayaan Masyarakat dan Pemerintahan Desa (BPMPD)/ *Social Development and Village Governmental Board*

Tabel
Table 2.4.4**Pendapatan Asli Desa (PADes) di Kabupaten Tapin
Menurut Kecamatan, 2019**
Vilages Real Revenue in Tapin Regency by Sub District, 2019

Kecamatan Subdistrict	Jumlah Desa Number of Villages	Sumber Dana (ribu rupiah) Sources of Funds (thousand rupiahs)			Total
		APBN	APBD	PADes	
(1)	(2)	(3)	(4)	(5)	(6)
010 Binuang	8	-	-	103 612 416	103 612 416
011 Hatungun	8	-	-	20 059 035	20 059 035
020 Tapin Selatan	10	-	-	35 420 223	35 420 223
021 Salam Babaris	6	-	-	25 836 247	25 836 247
030 Tapin Tengah	17	-	-	22 499 617	22 499 617
040 Bungur	12	-	-	16 283 324	16 283 324
050 Piani	8	-	-	47 144 858	47 144 858
060 Lokpaikat	8	-	-	41 307 816	41 307 816
070 Tapin Utara	12	-	-	41 307 816	41 307 816
080 Bakarangan	12	-	-	19 051 669	19 051 669
090 Candi Laras Selatan	12	-	-	54 755 439	54 755 439
100 Candi Laras Utara	13	-	-	30 810 264	30 810 264
Tapin	126	-	-	480 705 749	480 705 749

Sumber/Source: Badan Pemberdayaan Masyarakat dan Pemerintahan Desa (BPMPD)/ *Social Development and Village Governmental Board*



Jumlah Penduduk Tahun 2019

191.372 Jiwa




Laki-Laki
50.47%



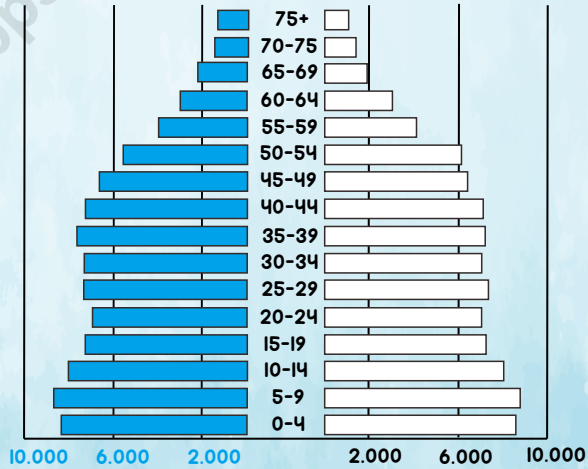
Perempuan
49.63%

Kategori Umur Terbanyak



5-9 Tahun

17.666 Jiwa



Banyaknya Pencari Kerja

SD

63

SLTP


125

SLTA

1.284

PT

264



PENJELASAN TEKNIS**TECHNICAL NOTES**

1. Sumber utama data kependudukan adalah sensus penduduk yang dilaksanakan setiap sepuluh tahun sekali. Sensus penduduk telah dilaksanakan sebanyak enam kali sejak Indonesia merdeka, yaitu tahun 1961, 1971, 1980, 1990, 2000, dan 2010. Di dalam sensus penduduk, pencacahan dilakukan terhadap seluruh penduduk yang berdomisili di wilayah teritorial Indonesia termasuk warga negara asing kecuali anggota korps diplomatik negara sahabat beserta keluarganya. Metode pengumpulan data dalam sensus dilakukan dengan wawancara antara petugas sensus dengan responden dan juga melalui e-census. Pencatatan penduduk menggunakan konsep usual residence, yaitu konsep di mana penduduk biasa bertempat tinggal. Bagi penduduk yang bertempat tinggal tetap dicacah di mana mereka biasa tinggal, sedangkan untuk penduduk yang tidak bertempat tinggal tetap dicacah di tempat di mana mereka ditemukan petugas sensus pada malam 'Hari Sensus'. Termasuk penduduk yang tidak bertempat tinggal tetap adalah tuna wisma, awak kapal berbendera Indonesia, penghuni perahu/rumah apung, masyarakat terpencil/terasing, dan pengungsi. Bagi mereka

1. *The main source of demographic data is population census, which is conducted every ten years. Population Census has been conducted six times since Indonesia's independence: 1961, 1971, 1980, 1990, 2000, and 2010. The population census enumerates all residents who domicile in the entire territory of Indonesia in Candi Laras Utarading foreign citizens except the diplomatic corps members and their families. The method of data collection in a population census involves interviewing respondents and conducting e-census. Enumeration of the population uses the concept of "usual residence", which is the concept of "places where people usually live". De jure was applied to the permanent residents, while de facto was applied to non-permanent residents. The permanent residents were enumerated in place where they normally live, the non-permanent residents were enumerated where they were found by the enumerators, on the night of 'Census Date'. The non permanent residents in Candi Laras Utarade homeless people, ship crew, boat people, remote area community, and internally displaced persons. Those who had permanent residence and had been travelling away from their home for six months or more were not*

yang mempunyai tempat tinggal tetap dan sedang bepergian ke luar wilayah lebih dari enam bulan, tidak dicacah di tempat tinggalnya, tetapi dicacah di tempat tujuannya. Untuk tahun yang tidak dilaksanakan sensus penduduk, data kependudukan diperoleh dari hasil proyeksi penduduk. Proyeksi penduduk merupakan suatu perhitungan ilmiah yang didasarkan pada asumsi dari komponen-komponen perubahan penduduk, yaitu kelahiran, kematian, dan migrasi. Proyeksi penduduk Indonesia 2010–2035 menggunakan data dasar penduduk hasil SP2010.

2. Penduduk Indonesia adalah semua orang yang berdomisili di wilayah teritorial Indonesia selama 6 bulan atau lebih dan atau mereka yang berdomisili kurang dari 6 bulan tetapi bertujuan menetap.
3. Laju pertumbuhan penduduk adalah angka yang menunjukkan persentase pertambahan penduduk dalam jangka waktu tertentu.
4. Kepadatan penduduk adalah rasio banyaknya penduduk per kilometer persegi.
5. Rasio jenis kelamin adalah perbandingan antara penduduk

enumerated in their permanent place, but in the place where they were during the census. For the periods where the population census is not conducted, population projection is done to estimate population during those years. The population projection is an estimate based on the demographic components, such as birth, death, and migration. Indonesia's 2010–2035 population projection used the 2010 Population Census as the base population.

2. *The population of Indonesia are all residents of the entire territory of Indonesia who have stayed for six months or longer, and those who intended to stay more than six months even though their length of stay is less than six months.*
3. *The growth rate of population is the number that show percentage of population growth within a specified period.*
4. *Population density is ratio of population per square kilometer.*
5. *Sex ratio is the ratio of males population to females population in a given area and time, usually expressed as the number of males for every 100 females.*
6. *Population distribution is the pattern of population distribution in an area, either by geographic*

- laki-laki dan penduduk perempuan pada suatu wilayah dan waktu tertentu. Biasanya dinyatakan dengan banyaknya penduduk laki-laki untuk 100 penduduk perempuan.
6. Distribusi penduduk adalah pola persebaran penduduk di suatu wilayah, baik berdasarkan batas-batas geografis maupun berdasarkan batas-batas administrasi pemerintahan.
 7. Komposisi penduduk adalah pola persebaran penduduk menurut karakteristiknya, contoh: penduduk menurut kelompok umur, penduduk menurut jenis kelamin
 8. Penduduk usia kerja adalah penduduk yang berumur 15 tahun ke atas.
 9. Angkatan kerja adalah penduduk usia kerja (15 tahun ke atas) yang bekerja, punya pekerjaan namun sementara tidak bekerja, dan pengangguran.
 10. Bekerja adalah kegiatan ekonomi yang dilakukan oleh seseorang dengan maksud memperoleh atau membantu memperoleh pendapatan atau keuntungan dan lamanya bekerja paling sedikit 1 jam secara terus menerus dalam seminggu yang lalu (termasuk pekerja keluarga tanpa upah yang membantu dalam suatu usaha/ kegiatan ekonomi).
- boundaries or by government administrative boundaries.*
7. *Population composition is the pattern of population distribution by its characteristics, example: population by age group, population by sex*
 8. *Working age population is persons of 15 years and over.*
 9. *Labor force or economically active are persons of 15 years and over, who in the previous week were working, temporarily absent from work but having jobs, and unemployment.*
 10. *Working is economic activity conducted by a person and intended to earn income by doing work or helping to do work at least one hour continuously during the reference week (inCandi Laras Utarading unpaid family worker/s for any economic activity).*

ULASAN**Kependudukan**

Penduduk Kabupaten Tapin berdasarkan proyeksi penduduk tahun 2019 sebanyak 191.372. Dibandingkan dengan proyeksi jumlah penduduk tahun 2018, penduduk Tapin mengalami pertumbuhan sebesar 1,21 persen. Sementara itu rasio jenis kelamin penduduk laki-laki terhadap penduduk perempuan tahun 2019 sebesar 102.

Kepadatan penduduk di Kabupaten Tapin tahun 2019 mencapai 89 jiwa/km². Kepadatan Penduduk di 12 kecamatan cukup beragam dengan kepadatan penduduk tertinggi terletak di Kecamatan Tapin Utara dengan kepadatan sebesar 777 jiwa/km² dan terendah di Kecamatan Candi Laras Utara sebesar 27 jiwa/km².

Ketenagakerjaan

Jumlah Pencari Kerja Terdaftar di Kabupaten Tapin Pada Dinas Sosial dan Tenaga Kerja Kabupaten Tapin pada Tahun 2019 sebesar 1.736 pekerja dengan kenaikan sebesar 22,29 persen dibanding tahun 2018.

Proporsi terbesar pencari kerja yang mendaftar pada dinas Sosial dan Tenaga Kerja berpendidikan terakhir SMA yaitu sebesar 73,96 persen (1.284 pekerja).

Sementara itu menurut kecamatan, jumlah pencari kerja terbanyak berada di Kecamatan Tapin Utara sebanyak 340 orang sementara Kecamatan Piani memiliki jumlah pencari kerja terkecil sebesar 37 orang.

DESCRIPTION**Population**

Tapin population based on population projections for 2019 were 191.372 peoples. This compares with a total Tapin Population in 2010, the population growth of Tapin is 1,21. While the sex ratio of the male population towards the female population in 2019 is 102.

Population density of Tapin Regency in 2019 reached 89 people/km². Population density in 12 Sub-Districts are quite diverse with the highest population density of Sub-District is located in the Sub-District Tapin Utara with the number of density are 777 people/km² and the lowest in Sub-District Candi Laras Utara with 27people/km².

Employment

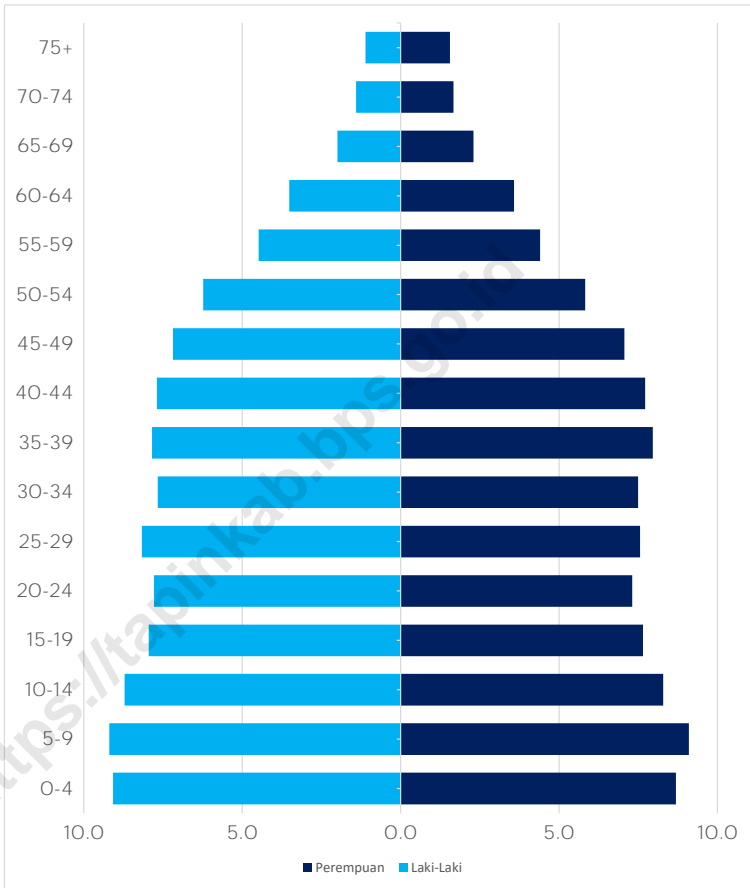
Number of Job Seekers Registered in Social and Labor Services of Tapin Regency in 2019 were 1.736 employee which has increased 22,29 percent since 2018.

The largest proportion of job seekers' educational attainment registered in Social and Labor Services of Tapin Regency is Senior High School by 73,96 percent (1.284 workers).

Meanwhile, according to Sub-District, the highest number of job seekers are located in Tapin Utara Sub-District (340 people) while Piani Sub-District has the smallest number of Job Seekers (37 people).

Gambar 3.1
Figures

Piramida Penduduk di Kabupaten Tapin, 2019
Population Pyramid in Tapin Regency, 2019



Sumber/Source: BPS, Sensus Penduduk (SP) 2010 dan Proyeksi Penduduk Indonesia 2015–2045/BPS-Statistics Indonesia, 2010 Population Census and Indonesia Population Projection 2015–2045

3.1 PENDUDUK POPULATION

Tabel 3.1.1 Penduduk, Laju Pertumbuhan Penduduk, Distribusi Persentase Penduduk, Kepadatan Penduduk, Rasio Jenis Kelamin Penduduk Menurut Kecamatan di Kabupaten Tapin, 2010 dan 2019
Population, Population Growth Rate, Percentage Distribution of Population, Population Density, and Population Sex Ratio by Subdistrict in Tapin Regency, 2010 and 2019

Kecamatan Subdistrict	Penduduk (ribu) Population (thousand)	Laju Pertumbuhan Penduduk per Tahun 2018–2019 Annual Population Growth Rate (%) 2018–2019
(1)	(2)	(3)
010 Benuang	30 883	1.29
011 Hatungun	9 408	1.63
020 Tapin Selatan	20 312	1.32
021 Salam Babaris	12 116	1.24
030 Tapin Tengah	20 157	1.12
040 Bungur	13 427	1.59
050 Piani	5 894	1.09
060 Lokpaikat	11 497	1.18
070 Tapin Utara	25 337	1.73
080 Bakarangan	10 374	0.73
090 Candi Laras Selatan	12 233	0.55
100 Candi Laras Utara	16 624	0.56
Tapin		
Hasil Registrasi/Registration Result	188 262	...
Hasil Proyeksi ¹ /Projection Result	191 372	1.21

Lanjutan Tabel/*Continued Table* 3.1.1

Kecamatan <i>Subdistrict</i>	Persentase Penduduk <i>Percentage of Total Population</i>	Kepadatan Penduduk per km ² <i>Population Density per sq.km</i>
(1)	(4)	(5)
010 Binuang	16,40	205
011 Hatungun	5,00	118
020 Tapin Selatan	10,79	118
021 Salam Babaris	6,44	202
030 Tapin Tengah	10,71	66
040 Bungur	7,13	150
050 Piani	3,13	31
060 Lokpaikat	13,46	108
070 Tapin Utara	6,11	777
080 Bakarangan	5,51	147
090 Candi Laras Selatan	6,50	44
100 Candi Laras Utara	8,83	27
Tapin		
Hasil Registrasi/ <i>Registration Result</i>	100	87
Hasil Proyeksi ¹ / <i>Projection Result</i>	100	89

Lanjutan Tabel/*Continued Table 3.1.1*

Kecamatan <i>Subdistrict</i>	Rasio Jenis Kelamin <i>Population Sex Ratio</i>
(1)	(6)
010 Binuang	99
011 Hatungun	100
020 Tapin Selatan	98
021 Salam Babaris	106
030 Tapin Tengah	101
040 Bungur	99
050 Piani	105
060 Lokpaikat	99
070 Tapin Utara	99
080 Bakarangan	102
090 Candi Laras Selatan	103
100 Candi Laras Utara	106
Tapin	
Hasil Registrasi/ <i>Registration Result</i>	101
Hasil Proyeksi ¹ / <i>Projection Result</i>	102

Catatan/*Note*: ¹Data dari Hasil Proyeksi Penduduk Indonesia 2015–2045 (Pertengahan tahun/Juni)/*Data from the result of Indonesia Population Projection 2015–2045 (mid year/June)*

Sumber/*Source*: Dinas Kependudukan dan Pencatatan Sipil Kabupaten Tapin./*Population and Civil Registration Agency Tapin Regency*

Tabel
Table 3.1.2

Jumlah Penduduk Kelamin Penduduk Menurut Kelompok Umur dan Jenis Kelamin di Kabupaten Tapin, 2019
Population by Age Group and Sex in Tapin Regency, 2019

Kelompok Umur <i>Age Group</i>	Jenis kelamin <i>Sex</i>		Jumlah <i>Total</i>
	Laki-Laki <i>Male</i>	Perempuan <i>Female</i>	
(1)	(2)	(3)	(4)
0-4	8 763	8 391	17 154
5-9	8 877	8 789	17 666
10-14	8 411	8 005	16 416
15-19	7 680	7 389	15 069
20-24	7 519	7 058	14 577
25-29	7 890	7 299	15 189
30-34	7 402	7 238	14 640
35-39	7 579	7 685	15 264
40-44	7 425	7 452	14 877
45-49	6 936	6 818	13 754
50-54	6 015	5 625	11 640
55-59	4 330	4 250	8 580
60-64	3 397	3 455	6 852
65-69	1 923	2 220	4 143
70-74	1 359	1 614	2 973
75+	1 072	1 506	2 578
Jumlah	96 578	94 794	191 372

Sumber/Source: BPS, Sensus Penduduk (SP) 2010 dan Proyeksi Penduduk Indonesia 2015–2045/BPS-Statistics Indonesia, 2010
Population Census and Indonesia Population Projection 2015–2045

Tabel
Table 3.1.3**Penerbitan Akte Kelahiran Menurut Jenis Akte Kelahiran dan Bulan di Kabupaten Tapin, 2019**
Birth Certificate Published by Months and Types of Birth Certificate in Tapin Regency, 2019

Bulan Month	Akte Kelahiran Birth Certificate			Jumlah Total
	SK Kepala Dinas Decision of Head of Department	Penetapan Pengadilan Negeri Determination of the District Court	Perbaikan Improvement	
(1)	(2)	(3)	(4)	(5)
01. Januari/January	439	6	5	450
02. Pebruari/February	427	4	4	435
03. Maret/March	387	3	3	393
04. April/April	388	4	4	396
05. Mei/May	341	7	7	355
06. Juni/June	374	4	4	382
07. Juli/July	601	10	10	621
08. Agustus/August	487	7	7	501
09. September/September	551	7	7	565
10. Oktober/October	545	6	6	557
11. Nopember/November	384	6	6	396
12. Desember/December	470	8	8	486
Jumlah	5 394	72	71	5 537

Catatan/Note: - Kolom 2 Akta Lahir yang Terbit
 - Kolom 3 Akta Lahir Perubahan Nama dan Pengangkatan Anak dengan Penetapan Pengadilan
 - Kolom 4 Akta Lahir yang Diperbaiki

Sumber/Source: Dinas Kependudukan dan Catatan Sipil Kabupaten Tapin/ Department of Population Civil Registration of Tapin Regency

Tabel
Table 3.1.4

Penerbitan Akte Kelahiran Menurut Jenis Akte Kelahiran dan Kecamatan di Kabupaten Tapin, 2019
Birth Certificate Published by Types of Birth Certificate and Sub District in Tapin Regency, 2019

Kecamatan Sub District	Akte Kelahiran Birth Certificate			Jumlah Total
	SK Kepala Dinas Decision of Head of Department	Penetapan Pengadilan Negeri Determination of the District Court	Perbaikan Improvement	
(1)	(2)	(3)	(4)	(5)
010 Binuang	873	25	24	922
011 Hatungun	290	-	-	290
020 Tapin Selatan	606	11	11	628
021 Salam Babaris	304	-	-	304
030 Tapin Tengah	697	6	6	709
040 Bungur	339	5	5	349
050 Piani	214	2	2	218
060 Lokpaikat	309	3	3	315
070 Tapin Utara	620	14	14	648
080 Bakarangan	358	4	4	366
090 Candi Laras Selatan	341	2	2	345
100 Candi Laras Utara	443	-	-	443
Jumlah	5 394	72	71	5 537

Sumber/Source: Dinas Kependudukan dan Catatan Sipil Kabupaten Tapin/ Department of Population Civil Registration of Tapin Regency

Tabel 3.1.5 Penerbitan Akte Menurut Bulan dan Jenis Akte di Kabupaten Tapin, 2019
Table Certificate Published by Months and Types of Certificate in Tapin Regency, 2019

Bulan Month	Akte Kelahiran Birth Certificate				
	Kelahiran Birth	Kematian Death	Perkawinan Marriage	Perceraian Divorce	Adopsi Adoption
(1)	(2)	(3)	(4)	(5)	(6)
01. Januari/January	439	79	-	-	-
02. Pebruari/February	427	73	1	-	-
03. Maret/March	387	68	2	-	1
04. April/April	388	55	1	1	-
05. Mei/May	341	46	1	-	-
06. Juni/June	374	58	-	-	-
07. Juli/July	601	74	1	-	-
08. Agustus/August	487	56	3	1	-
09. September/September	551	62	-	1	-
10. Oktober/October	545	63	4	-	-
11. Nopember/November	384	52	2	-	-
12. Desember/December	470	44	-	-	-
Jumlah	5 394	730	15	3	1

Sumber/Source: Dinas Kependudukan dan Catatan Sipil Kabupaten Tapin / Department of Population Civil Registration of Tapin Regency

Tabel
Table 3.1.6

Penerbitan Akte Kelahiran Menurut Bulan dan Jenis Akte di Kabupaten Tapin, 2019
Birth Certificate Published by Month and Types of Birth Certificate in Tapin Regency, 2019

Kecamatan Sub District	Akte Kelahiran Birth Certificate		Jumlah Total
	Akte Bayar Pay For	Akte Gratis Perdeo	
(1)	(2)	(3)	(4)
010 Benuang	-	439	439
011 Hatungun	-	427	427
020 Tapin Selatan	-	387	387
021 Salam Babaris	-	388	388
030 Tapin Tengah	-	341	341
040 Bungur	-	374	374
050 Piani	-	601	601
060 Lokpaikat	-	487	487
070 Tapin Utara	-	551	551
080 Bakarangan	-	545	545
090 Candi Laras Selatan	-	384	384
100 Candi Laras Utara	-	470	470
Jumlah	-	5 394	5 394

Sumber/Source: Dinas Kependudukan dan Catatan Sipil Kabupaten Tapin/ Department of Population Civil Registration of Tapin Regency

Tabel 3.1.7 Penerbitan Akte Kelahiran Menurut Kecamatan dan Jenis Kelamin di Kabupaten Tapin, 2019
Birth Certificate Published by Sub-District and Gender in Tapin Regency, 2019

Kecamatan <i>Sub District</i>	Laki-Laki <i>Male</i>	Perempuan <i>Female</i>	Jumlah <i>Total</i>
(1)	(2)	(3)	(4)
010 Benuang	451	422	873
011 Hatungun	157	133	290
020 Tapin Selatan	303	303	606
021 Salam Babaris	164	140	304
030 Tapin Tengah	359	338	697
040 Bungur	178	161	339
050 Piani	117	97	214
060 Lokpaikat	150	159	309
070 Tapin Utara	298	322	620
080 Bakarangan	172	186	358
090 Candi Laras Selatan	182	159	341
100 Candi Laras Utara	244	199	443
Jumlah	2 775	2 619	5 394

Sumber/Source: Dinas Kependudukan dan Catatan Sipil Kabupaten Tapin/ *Department of Population Civil Registration of Tapin Regency*

Tabel
Table 3.1.8

Penerbitan Akte Kelahiran Menurut Bulan dan Jenis Kelamin di Kabupaten Tapin, 2019
Birth Certificate Published by Months and Gender in Tapin Regency, 2019

Bulan Month	Laki-Laki Male	Perempuan Female	Jumlah Total
(1)	(2)	(3)	(4)
01. Januari/January	223	216	439
02. Pebruari/February	235	192	427
03. Maret/March	213	174	387
04. April/April	198	190	388
05. Mei/May	181	160	341
06. Juni/June	203	171	374
07. Juli/July	297	304	601
08. Agustus/August	237	250	487
09. September/September	280	271	551
10. Oktober/October	279	266	545
11. Nopember/November	192	192	384
12. Desember/December	237	233	470
Jumlah	2 775	2 619	5 394

Sumber/Source: Dinas Kependudukan dan Catatan Sipil Kabupaten Tapin/ Department of Population Civil Registration of Tapin Regency

3.2 KETENAGAKERJAAN EMPLOYMENT

Tabel 3.2.1 Jumlah Penduduk Berumur 15 Tahun Ke Atas Menurut Jenis Kegiatan Selama Seminggu yang Lalu dan jenis Kelamin di Kabupaten Tapin, 2019
Population Aged 15 Years and Over by Type of Activity during the Previous Week and Sex in Tapin, 2019

Kegiatan Utama <i>Main Activity</i>	Jenis Kelamin <i>Sex</i>		Jumlah <i>Total</i>
	Laki-Laki <i>Male</i>	Perempuan <i>Female</i>	
(1)	(2)	(3)	(4)
Angkatan kerja <i>Economically Active</i>	60 471	37 644	98 115
Bekerja/ <i>Working</i>	57 920	36 470	94 390
Pengangguran Terbuka/ <i>Unemployment</i>	2 551	1 174	3 725
Bukan Angkatan Kerja <i>Economically Inactive</i>	10 240	32 148	42 388
Sekolah/ <i>Attending School</i>	4 568	4 713	9 281
Mengurus Rumah tangga/ <i>Household</i>	2 103	26 368	28 471
Lainnya/ <i>Other</i>	3 569	1 067	4 636
Jumlah Total	70 711	69 792	140 503
Tingkat Partisipasi Angkatan Kerja <i>Economically Active Participation Rate</i>	85.52	53.94	69.83
Tingkat Pengangguran <i>Unemployment Rate</i>	4.22	3.12	3.80

Sumber/*Source*: Badan Pusat Statistik Kabupaten Tapin (Sakernas, Agustus 2019) / *BPS-Statistics of Tapin Regency (Sakernas, August 2019)*

Tabel 3.2.2
Table

Jumlah Penduduk Berumur 15 Tahun yang Bekerja Selama Seminggu yang Lalu Menurut Status Pekerjaan Utama di Kabupaten Tapin, 2019
Population Aged 15 Years and Over Who Worked During the Previous Week by Main Employment Status in Tapin Regency, 2019

Status Pekerjaan Utama <i>Main Employment Status</i>	Jumlah <i>Total</i>
(1)	(2)
Berusaha Sendiri <i>Own Account worker</i>	19 395
Berusaha dibantu Buruh tidak tatap/buruh tak dibayar <i>Employer Assisted by temporary Worker/unpaid</i>	18 489
Berusaha dibantu buruh tetap/buruh dibayar <i>Employer assisted by permanent worker/paid worker</i>	3 086
Buruh/Karyawan/Pegawai <i>Regular Employee</i>	33 201
Pekerja Bebas <i>Casual Employee</i>	5 518
Pekerja keluarga/tak dibayar <i>Family Worker/unpaid worker</i>	14 701
Jumlah Total	94 390

Sumber/Source: Badan Pusat Statistik Kabupaten Tapin (Sakernas, Agustus 2019)/ BPS-Statistics of Tapin Regency (Sakernas, August 2019)

Tabel
Table 3.2.3**Jumlah Penduduk Berumur 15 Tahun yang Bekerja Selama Seminggu yang Lalu Menurut Tingkat Pendidikan Tertinggi yang Dltamatkan di Kabupaten Tapin, 2019**
Population Aged 15 Years and Over Who Worked During the Previous Week by Educational Attainment in Tapin Regency, 2019

Status Pendidikan Educational Attainment	Jumlah Total
(1)	(2)
Tidak Pernah Sekolah/Tidak Tamat Sekolah Dasar/ Sekolah Dasar <i>Never Attended School/ Did Not Graduated from Elementary School/ Elementary School</i>	45 228
Sekolah Menengah Pertama <i>Junior High School</i>	15 035
Sekolah Menengah Atas <i>Senior High School</i>	23 282
Diploma/ Universitas <i>Diploma/ University</i>	10 845
Jumlah Total	94 390

Sumber/Source: Badan Pusat Statistik Kabupaten Tapin (Sakernas, Agustus 2019)/ BPS-Statistics of Tapin Regency (Sakernas, August 2019)

Tabel 3.2.4 Jumlah Penduduk Menurut Lapangan Usaha Utama di Kabupaten Tapin, 2019
Table *Population by Main Industry in Tapin Regency, 2018-2019*

Kegiatan Activity	Jumlah Penduduk Population	
	2018	2019
(1)	(2)	
01 Pertanian/ <i>Agriculture</i>	40 892	36 405
02 Industri/ <i>Manufacture</i>	15 533	19 776
03 Jasa/ <i>Service</i>	36 380	38 209
Jumlah Total	92 805	94 390

Sumber/*Source*: Badan Pusat Statistik Kabupaten Tapin (Sakernas, Agustus 2019)/ *BPS-Statistics of Tapin Regency (Sakernas, August 2019)*

Tabel
Table 3.2.5**Jumlah Pengangguran Menurut Tingkat Pendidikan Tertinggi yang Ditamatkan di Kabupaten Tapin, 2019**
Unemployment by Educational Attainment in Tapin Regency, 2019

Status Pendidikan Educational Attainment	Jumlah Total
(1)	(2)
Tidak Pernah Sekolah/Tidak Tamat Sekolah Dasar/ Sekolah Dasar <i>Never Attended School/ Did Not Graduated from Elementary School/ Elementary School</i>	395
Sekolah Menengah Pertama <i>Junior High School</i>	174
Sekolah Menengah Atas <i>Senior High School</i>	3 046
Diploma/ Universitas <i>Diploma/ University</i>	110
Jumlah Total	3 725

Sumber/Source: Badan Pusat Statistik Kabupaten Tapin (Sakernas, Agustus 2019)/ BPS-Statistics of Tapin Regency (Sakernas, August 2019)

Tabel 3.2.6
Table

Jumlah Penduduk Berumur 15 Tahun Ke Atas yang Bekerja Selama Seminggu yang Lalu Menurut Jumlah Jam Kerja Seluruhnya dan Sektor Pekerjaan di Kabupaten Tapin, 2019

Population Aged 15 Years and Over Who Worked During the Previous Week by Total Working Hours and Sector in Tapin Regency, 2019

Jumlah Jam Kerja Seluruhnya (jam) <i>Working Hours</i>	Sektor <i>Sector</i>			Jumlah <i>Total</i>
	Pertanian <i>Agriculture</i>	Manufaktur <i>Manufacture</i>	Jasa <i>Service</i>	
(1)	(2)	(3)	(4)	(5)
0*	1 603	677	368	2 648
1-14	4 400	798	2 339	7 537
15-24	6 570	962	3 578	11 110
25-34	6 871	1 597	5 799	14 267
35-40	6 449	2 143	7 436	16 028
41+	10 512	13 599	18 689	42 800
Jumlah <i>Total</i>	36 405	19 776	38 209	94 390

Catatan/Note *)Sementara tidak bekerja

Sumber/Source: Badan Pusat Statistik Kabupaten Tapin (Sakernas, Agustus 2019)/ BPS-Statistics of Tapin Regency (Sakernas, August 2019)

Tabel
Table 3.2.7

Jumlah Penduduk Berumur 15 Tahun Ke Atas yang Bekerja Selama Seminggu yang Lalu Menurut Jumlah Jam Kerja Pada Pekerjaan Utama dan Sektor Pekerjaan di Kabupaten Tapin, 2019
Population Aged 15 Years and Over Who Worked During the Previous Week by Total Working Hours on Main Work and Sector in Tapin Regency, 2019

Jumlah Jam Kerja Pada Pekerjaan Utama (jam) <i>Working Hours on Main Work (Hours)</i>	Sektor <i>Sector</i>			Jumlah <i>Total</i>
	Pertanian <i>Agriculture</i>	Manufaktur <i>Manufacture</i>	Jasa <i>Service</i>	
(1)	(2)	(3)	(4)	(5)
0*	1 603	677	368	2 648
1-14	4 528	1 005	2 951	8 484
15-24	7 729	967	3 659	12 355
25-34	8 258	1 866	6 080	16 204
35-40	7 433	2 474	7 912	17 89
41+	6 854	12 787	17 239	36 880
Jumlah <i>Total</i>	36 405	19 776	38 209	94 390

Catatan/Note *)Sementara tidak bekerja

Sumber/Source: Badan Pusat Statistik Kabupaten Tapin (Sakernas, Agustus 2019)/ *BPS-Statistics of Tapin Regency (Sakernas, August 2019)*

Tabel
Table 3.2.8

Banyaknya Pencari Kerja yang Terdaftar Menurut Tingkat Pendidikan di Kabupaten Tapin, 2019
Number of Registered Job Seekers by Education in Tapin Regency, 2019

Kecamatan Sub District	SD	SLTP	SLTA	Sarjana Muda	Sarjana Lengkap	Jumlah
(1)	(2)	(3)	(4)	(5)	(6)	(7)
010 Benuang	17	9	168	11	24	229
011 Hatungun	1	3	34	1	3	42
020 Tapin Selatan	16	17	195	3	28	259
021 Salam Babaris	4	8	101	2	14	129
030 Tapin Tengah	5	15	141	6	16	183
040 Bungur	4	26	122	5	4	161
050 Piani	1	1	30	2	3	37
060 Lokpaikat	4	8	123	6	18	159
070 Tapin Utara	6	17	229	16	72	340
080 Bakarangan	3	10	60	-	6	79
090 Candi Laras Selatan	1	7	39	3	7	57
100 Candi Laras Utara	1	4	42	4	10	61
TAPIN	63	125	1 284	59	205	1 736

Sumber/Source: Dinas Tenaga Kerja Kabupaten Tapin/Labor Services of Tapin Regency

Tabel 3.2.9 Banyaknya Peserta Latihan Non Institusional LLK-UKM Rantau, 2019
Table *Number of Non Institutional Training Member of LLK- UKM Rantau, 2019*

Jenis Kursus <i>Kind of Course</i>	Target	Lulus <i>Pass</i>		Tidak Lulus <i>Do Not Pass</i>	
		Laki-Laki <i>Male</i>	Perempuan <i>Female</i>	Laki-Laki <i>Male</i>	Perempuan <i>Female</i>
(1)	(2)	(3)	(4)	(5)	(6)
1. Meubelair Alumunium	32	32	-	-	-
2. Pembuatan Roti/PHP	32	-	32	-	-
3. Sepeda Motor	16	16	-	-	-
4. Listrik	16	16	-	-	-
Jumlah	96	64	32	-	-

Sumber/Source: Dinas Tenaga Kerja Kabupaten Tapin/Labor Services of Tapin Regency

Tabel
Table 3.2.10

Banyaknya Peserta Latihan Non Institusional LLK-UKM yang Dapat Dimonitor dan Ditempatkan Rantau, 2019
Number of Non Institutional Training Member Monitored and Placement of LLK-UKM Rantau, 2019

Jenis Kursus <i>Kind of Course</i>	Lulus (Org)	Yang Dimonitor	Ditempatkan/Bekerja				Persentase (%)
			Pemerintah	Swasta	Mandiri	Jumlah	
(1)	(2)	(3)	(4)	(5)	(6)	(7)	(8)
1. Meubelair Alumunium	32	32	-	-	2	2	6,25
2. Pembuatan Roti/PHP	32	32	-	-	7	7	21,875
3. Sepeda Motor	16	16	-	2	-	2	12,5
4. Listrik	16	16	1	-	6	7	43,75
Jumlah	96	96	1	2	15	18	18,75

Sumber/Source: Dinas Tenaga Kerja Kabupaten Tapin/Labor Services of Tapin Regency

Tabel 3.2.11 Banyaknya Peserta Latihan Instiusional LLK-UKM Rantau, 2019
Table *Number of Institutional Training Member of LLK- UKM Rantau, 2019*

Jenis Kursus <i>Kind of Course</i>	Target	Lulus <i>Pass</i>		Tidak Lulus <i>Do Not Pass</i>	
		Laki-Laki <i>Male</i>	Perempuan <i>Female</i>	Laki-Laki <i>Male</i>	Perempuan <i>Female</i>
(1)	(2)	(3)	(4)	(5)	(6)
1. Menjahit	128	11	117	-	-
2. TIK/Computer	112	49	63	-	-
3. Sepeda Motor	16	16	-	-	-
Jumlah	256	76	180	-	-

Sumber/Source: Dinas Tenaga Kerja Kabupaten Tapin/Labor Services of Tapin Regency

Tabel 3.2.12
Table

**Banyaknya Peserta Latihan Institusional LLK-UKM yang
Dapat Dimonitor dan Ditempatkan Rantau, 2019**
*Number of Institutional Training Member Monitored and
Placement of LLK-UKM Rantau, 2019*

Jenis Kursus <i>Kind of Course</i>	Lulus (Org)	Yang Dimonitor	Ditempatkan/Bekerja			Jumlah	Persentase (%)
			Pemerintah	Swasta	Mandiri		
(1)	(2)	(3)	(4)	(5)	(6)	(7)	(8)
1. Menjahit	128	128	-	4	28	32	25
2. TIK/Computer	112	112	3	25	-	32	25
3. Sepeda Motor	16	16	-	4	-	-	25
Jumlah	256	256	3	33	28	64	24

Sumber/Source: Dinas Tenaga Kerja Kabupaten Tapin/Labor Services of Tapin Regency

Tabel 3.2.13 Upah Minimum Regional (UMR) di Kabupaten Tapin, 2018 dan 2019
Table 3.2.13 Regional Minimum Wages in Tapin Regency, 2018-2019

Bulan Month	Upah Minimum Regional (UMR) Minimum Wages (Rp)	
	2018	2019
(1)	(2)	(3)
01. Januari/January	2 454 671,80	2 651 781,95
02. Pebruari/February	2 454 671,80	2 651 781,95
03. Maret/March	2 454 671,80	2 651 781,95
04. April/April	2 454 671,80	2 651 781,95
05. Mei/May	2 454 671,80	2 651 781,95
06. Juni/June	2 454 671,80	2 651 781,95
07. Juli/July	2 454 671,80	2 651 781,95
08. Agustus/August	2 454 671,80	2 651 781,95
09. September/September	2 454 671,80	2 651 781,95
10. Oktober/October	2 454 671,80	2 651 781,95
11. Nopember/November	2 454 671,80	2 651 781,95
12. Desember/December	2 454 671,80	2 651 781,95
Jumlah	2 454 671,80	2 651 782,95

Sumber/Source: Dinas Tenaga Kerja Kabupaten Tapin/Labor Services of Tapin Regency

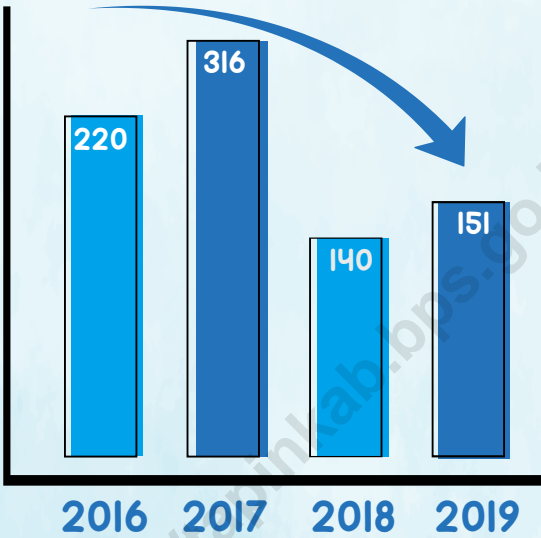
Tabel
Table 3.2.14

Rata-Rata Kebutuhan Hidup Minimum Pekerja Lajang di Kabupaten Tapin, 2018 dan 2019
Average of Minimum Life Requirements of Unmarried Workers in Tapin Regency, 2018-2019

Bulan Month	Kebutuhan Hidup Pekerja Lajang Minimum Life Requirements of Unmarried Workers (RP)	
	2018	2019
(1)	(2)	(3)
01. Januari/January	2 337 925	2 395 811
02. Pebruari/February	2 340 373	2 404 461
03. Maret/March	2 345 048	2 406 034
04. April/April	2 347 394	2 425 949
05. Mei/May	2 349 944	2 428 542
06. Juni/June	2 356 892	2 430 008
07. Juli/July	2 357 827	2 447 546
08. Agustus/August	2 359 587	2 460 211
09. September/September	2 365 656	2 500 442
10. Oktober/October	2 366 506	2 542 408
11. Nopember/November	2 369 722	2 611 615
12. Desember/December	2 373 122	2 653 843
Jumlah	2 355 833	2 475 656

Sumber/Source: Dinas Tenaga Kerja Kabupaten Tapin/Labor Services of Tapin Regency

Banyaknya Peristiwa Pelanggaran



Banyaknya Pelanggaran Lalu Lintas



5.725 Kasus


Jumlah Sekolah

17 SMA/SMK/MA

40 SMP/MTS

193 SD/MI

132 TK/RA



PENJELASAN TEKNIS

1. **Tidak/belum pernah sekolah** adalah mereka yang tidak pernah atau belum pernah terdaftar dan tidak pernah atau belum pernah aktif mengikuti pendidikan di suatu jenjang pendidikan formal. Termasuk juga yang tamat/belum tamat taman kanak-kanak tetapi tidak melanjutkan ke sekolah dasar.
2. **Masih bersekolah** adalah mereka yang terdaftar dan aktif mengikuti pendidikan formal dan nonformal (Paket A, B, atau C), baik pendidikan dasar, menengah maupun pendidikan tinggi. Bagi mahasiswa yang sedang cuti dianggap masih bersekolah.
3. **Tidak bersekolah lagi** adalah mereka yang pernah terdaftar dan aktif mengikuti pendidikan di suatu jenjang pendidikan formal dan nonformal (Paket A, B, atau C), tetapi pada saat pencacahan tidak lagi terdaftar dan tidak aktif mengikuti pendidikan.
4. **Tamat sekolah** adalah menyelesaikan pelajaran yang ditandai dengan lulus ujian akhir pada kelas atau tingkat terakhir suatu jenjang pendidikan di sekolah negeri maupun swasta dengan mendapatkan tanda tamat belajar/ijazah. Seseorang yang belum mengikuti pelajaran

TECHNICAL NOTES

1. **Not/never attending school** is someone who has never attended or never been registered in a formal education, such as primary, secondary, and tertiary education. Those who just completed kindergarten are considered as never attended school.
2. **Attending school** is someone who is currently attending primary, secondary, or tertiary education, in Candi Laras Utarading package A, package B, or package C. College student who postpones his/her study is considered as attending school.
3. **Not attending school anymore** is someone who had enrolled and participated in formal and non-formal education in the past in Candi Laras Utarading package A, package B, or package C, but currently does not attend school.
4. **Completed particular level of education** is someone who has completed particular level of education in private or public school and accepting graduation certificate. Someone who has never attended the highest grade but passed the final exam is considered as completed particular level of education.
5. **Able to read and write** is the

pada kelas tertinggi tetapi telah mengikuti ujian akhir dan lulus dianggap tamat sekolah.

5. Dapat membaca dan menulis artinya dapat membaca dan menulis kata-kata/kalimat sederhana dengan suatu aksara tertentu.

6. Jalur Pendidikan di Indonesia terdiri atas 1) pendidikan formal, 2) pendidikan nonformal, dan 3) pendidikan informal yang ketiganya dapat saling melengkapi dan memperkaya (Undang-Undang No. 20 Tahun 2013 tentang Sistem Pendidikan Nasional).

7. Jenjang Pendidikan Formal terdiri atas pendidikan dasar, pendidikan menengah, dan pendidikan tinggi. Jenis pendidikan yang diajarkan mencakup pendidikan umum, kejuruan, akademik, profesi, vokasi, keagamaan, dan khusus.

a. Pendidikan Dasar berbentuk Sekolah Dasar (SD) dan Madrasah Ibtidaiyah (MI) atau bentuk lain yang sederajat serta Sekolah Menengah Pertama (SMP) dan Madrasah Tsanawiyah (MTs), atau bentuk lain yang sederajat.

b. Pendidikan Menengah berbentuk Sekolah Menengah Atas (SMA), Madrasah Aliyah (MA), Sekolah Menengah Kejuruan (SMK), dan Madrasah Aliyah

ability to read and write at least a simple sentence in any letter of alphabets.

6. The Education System in Indonesia consists of 1) a formal education, 2) non-formal education, and 3) informal education that all three can be complementary and enriching (Law No. 20 Year 2013 about The National Education System).

7. The Formal Education Level consists of primary education, secondary education, and high education. The kind of education that taught consists of general education, vocational, academic, professional, religious, and specific education.

a. The Primary Education consists of Elementary School and Islamic Elementary School or other equivalent forms and Junior High School and MTs, or other equivalent forms.

b. The Secondary Education consists of the senior high school, MA, Vocational School, and Vocational Madrasah Aliyah, or other equivalent forms.

c. The High Education consists of the education level after the secondary education that consists of diplomas, bachelor, master, specialist, and doctoral degrees that are held by the college. The colleges can be academy, polytechnic, high school, institute, or university.

Kejuruan (MAK), atau bentuk lain yang sederajat.

c. Pendidikan Tinggi merupakan jenjang pendidikan setelah pendidikan menengah yang mencakup program pendidikan diploma, sarjana, magister, spesialis, dan doktor yang diselenggarakan oleh perguruan tinggi. Perguruan tinggi dapat berbentuk akademi, politeknik, sekolah tinggi, institut, atau universitas.

8. **Rumah Sakit** adalah tempat pemeriksaan dan perawatan kesehatan, biasanya berada di bawah pengawasan dokter/tenaga medis, yang melayani penderita yang sakit untuk berobat rawat jalan atau rawat inap.
9. **Rumah Sakit Bersalin** adalah rumah sakit khusus untuk persalinan, dilengkapi pelayanan spesialis pemeriksaan kehamilan, persalinan, rawat inap dan rawat jalan ibu dan anak yang berada di bawah pengawasan dokter spesialis kandungan.
10. **Rumah Bersalin** adalah sarana pelayanan kesehatan dengan izin sebagai rumah bersalin, dilengkapi pelayanan pemeriksaan kehamilan, persalinan serta pemeriksaan ibu dan anak yang berada di bawah pengawasan bidan senior.
8. **Hospital** is a place for health check, usually controlled/supervised by doctors/medical personnel to serve the ill patients to get outpatient or inpatient treatment services.
9. **Maternity Hospital** is a specialized hospital for childbirth, has specialist inspection service to pregnancy, childbirth, hospitalization and outpatient for mothers and children that is under the supervision of an obstetrician.
10. **Maternity House** is health care facility with a license as a maternity house, equipped with prenatal care, childbirth and examination of mothers and children which is under the supervision of a senior midwife.
11. **Polyclinic** is a health facility in which to get outpatient services, usually under the control of doctor/medical personnel.
12. **Public Health Center** is technical implementation unit of regency health department that have the primary function as a first-level health care providers. The working area standard of public health center is one district and to reach their working areas, public health centers have a service network covering subsidiary of public health center, mobile public health center units, and midwife units (Regulation of the Minister

- 11. Poliklinik** adalah sarana kesehatan yang dipakai untuk pelayanan berobat jalan, biasanya berada di bawah pengawasan dokter/tenaga medis.
- 12. Puskesmas** (Pusat Kesehatan Masyarakat) adalah unit pelaksana teknis dinas kesehatan kabupaten/ kota yang mempunyai fungsi utama sebagai penyelenggara pelayanan kesehatan tingkat pertama. Wilayah kerja puskesmas maksimal adalah satu kecamatan dan untuk dapat menjangkau wilayah kerjanya, puskesmas mempunyai jaringan pelayanan yang meliputi unit Puskesmas Pembantu (Pustu), unit Puskesmas Keliling (Puskel), dan unit bidan desa/komunitas (Peraturan Menteri Kesehatan RI No. 75 Tahun 2014 Tentang Pusat Kesehatan Masyarakat).
- 13. Apotek** adalah suatu tempat tertentu yang digunakan untuk melakukan pekerjaan kefarmasian, dan penyaluran/ penjualan obat atau bahan farmasi dan perbekalan kesehatan lainnya kepada masyarakat yang dikelola oleh tenaga apoteker (Peraturan Menteri Kesehatan RI No. 1332 Tahun 2002 Tentang Perubahan Atas Peraturan Menteri Kesehatan RI No. 922/MENKES/PER/X/1993 Tentang Ketentuan dan Tata Cara of Health of Indonesia Number 75 Year 2014 about Public Health Center).
- 13. Pharmacy** is a specific place that is used for pharmaceutical jobs, and distribution/sale of drugs/ pharmaceuticals and other medical supplies to people that are administered by trained pharmacist (Regulation of the Minister of Health of Indonesia Number 1332 Year 2002 about the Changes of Regulation of the Minister of Health of Indonesia Number 922/MENKES/PER/X/1993 about Pro- vision and Procedures for Administration of Licensed Pharmacies).
- 14. Health complaint** is a condition where a person has health or mental problems because of acute illness, chronically illness, accident, crimes, or others.
- 15. Self treatment** is an effort of household members/family to have a health treatment by themselves without visiting health facilities or a doctor/health personnel (for instance, by taking modern medicine, herb medicine, chief with a coin, compress, cupping suction, massage) in order to recover from illness or reduce the health complaint.
- 16. The case detection rate for all forms of tuberculosis** is the number of new and relapse

Pemberian Izin Apotek).

14. Keluhan kesehatan adalah keadaan seseorang yang mengalami gangguan kesehatan atau kejiwaan, baik karena penyakit akut, penyakit kronis, kecelakaan, kriminal, atau hal lain.

15. Mengobati sendiri adalah upaya oleh anggota rumah tangga/ keluarga dengan melakukan pengobatan sendiri tanpa datang ke tempat fasilitas kesehatan atau memanggil dokter/petugas kesehatan ke rumahnya (misal minum obat modern, jamu, kerokan, kompres, kop, pijat) agar sembuh atau menjadi lebih ringan keluhan kesehatannya.

16. Peristiwa tindak pidana yang dilaporkan ialah setiap peristiwa yang diterima kepolisian dari laporan masyarakat, atau peristiwa dimana pelakunya tertangkap tangan oleh kepolisian.

17. Jumlah tindak pidana menggambarkan jumlah kasus tindak pidana yang terjadi pada kurun waktu tertentu.

18. Resiko penduduk terjadi tindak pidana per 100.000 penduduk

$$= (\text{Jumlah tindak pidana tahun } t) / (\text{Jumlah penduduk tahun } t) \times 100.000$$

tuberculosis cases diagnosed and treated in national tuberculosis control programmes and notified to WHO, divided by WHO's estimate of the number of incident tuberculosis cases for the same year, expressed as a percentage.

17. Reported crime incidence is all criminal cases reported and received by police office, and all crimes caught by police.

18. Numbers of Crimes refers to the number of criminal cases occurring during a given period.

19. Crime rate

$$= (\text{Number of criminal cases year } t) / (\text{Total population year } t) \times 100.000$$
 Crime rate indicates the probability of population exposed to risk of crime, expressed in every 100,000 people.

20. Crime clock

$$= (365 \times 24 \times 60 \times 60) / (\text{Number of criminal cases year } t) \times (\text{second})$$
 Crime clock indicates the time interval of occurrence between one crime to another crime.

21. Crime clearance rate

$$= (\text{Number of cleared criminal cases}) / (\text{Number of reported criminal cases}) \times 100\%$$
 Crime clearance rate refers to percentage of crime clearance by police. A criminal case is categorized as a cleared case by police, if:

Resiko penduduk terjadi tindak pidana per 100.000 penduduk mengindikasikan peluang penduduk berisiko terkena tindak pidana. Biasanya dinyatakan dalam setiap 100.000 penduduk.

19. Selang waktu terjadi tindak pidana tahun t

$$=(365 \times 24 \times 60 \times 60)/(\text{Jumlah tindak pidana tahun } t) \times (\text{detik})$$

Selang waktu terjadi tindak pidana tahun t mengindikasikan selang waktu terjadinya satu tindak kejahatan dengan kejahatan yang lain.

20. Persentase penyelesaian tindak pidana

$$=(\text{Jumlah tindak pidana yang diselesaikan})/(\text{Jumlah peristiwa tindak pidana yang dilaporkan}) \times 100\%$$

Persentase penyelesaian peristiwa tindak pidana menyatakan persentase penyelesaian tindak pidana oleh polisi. Suatu tindak pidana dinyatakan sebagai kasus yang selesai di tingkat kepolisian, apabila:

1. berkas perkaranya sudah siap untuk diserahkan atau telah diserahkan kepada kejaksaan;
2. dalam hal delik aduan, pengaduannya dicabut dalam tenggang waktu yang telah

1. All documents are ready to submit or already submitted to justice court;
2. In the case of attense that warrants complaint, the complaint was withdraw within a given period state in the law;
3. The case was cleared by police based on the principle of plichmatigheid (obligation on the basis of law outhority);
4. The case was not the responsibility of police office;
5. The suspect died;
6. The case was out of date.

22. Natural Disaster is an event or series of events that threaten and disrupt the lives and livelihoods caused by natural factors such as: earthquake, tsunami, volcanic eruption, flood, flash flood, drought, typhoon/cyclone, and landslide so it can lead to result in loss of material and non-material.

23. Fatality is a person reported killed or death in the wake of a disaster.

24. Missing person is a person reported missing or who cannot be located or who cannot be accounted for in the wake of a disaster.

25. Casualty is a person suffering injury or illness, in a state of light injury, moderate injury, or heavy injury, which in undergoing treatment as either an outpatient or inpatient.

ditentukan menurut undang-undang;
 3. telah diselesaikan oleh kepolisian berdasarkan azas plichtmatigheid (kewajiban berdasarkan kewenangan hukum);
 4. kasus yang dimaksud tidak termasuk kompetensi kepolisian
 5. tersangka meninggal dunia;
 6. kasus kadaluwarsa.

- 21. Bencana Alam** adalah peristiwa atau serangkaian peristiwa yang mengancam dan mengganggu kehidupan / penghidupan masyarakat yang disebabkan oleh faktor alam antara lain berupa gempa bumi, tsunami, gunung meletus, banjir, kekeringan, angin topan, dan tanah longsor sehingga mengakibatkan kerugian materi maupun non-materi.
- 22. Korban meninggal** adalah orang yang dilaporkan tewas atau meninggal dunia akibat bencana.
- 23. Korban hilang** adalah orang yang dilaporkan hilang atau tidak ditemukan atau tidak diketahui keberadaannya setelah terjadi bencana.
- 24. Korban luka/sakit** adalah orang yang mengalami luka-luka atau sakit, dalam keadaan luka ringan, luka sedang maupun luka parah/berat, baik yang berobat jalan
- 26. Severely damaged** is the criteria of damage that resulted most buildings collapsed or damaged its structural components.
- 27. Damaged** is the criteria of damage that resulted defective fraction of structural components and supporting components damaged, but the building still stands.
- 28. Lightly damaged** is the criteria of damage that resulted partially cracked structural components, but the structure still can be used and the building still stands.

maupun rawat inap.

25. **Rusak Berat** adalah kriteria kerusakan yang mengakibatkan bangunan roboh atau sebagian besar komponen struktur rusak.
26. **Rusak sedang** adalah kriteria kerusakan yang mengakibatkan sebagian kecil komponen struktur rusak, dan komponen penunjang rusak namun bangunan masih tetap berdiri.
27. **Rusak ringan** adalah kriteria kerusakan yang mengakibatkan sebagian komponen struktur retak (struktur masih bisa digunakan) dan bangunan masih tetap berdiri.

ULASAN**DESCRIPTION****Pendidikan**

Berdasarkan data dari Dinas Pendidikan Kabupaten Tapin tahun 2019 jumlah fasilitas Sekolah Dasar (SD) sebanyak 177, Sekolah Menengah Pertama (SMP) 26, Sekolah Menengah Atas (SMA) 8 dan Sekolah Menengah Kejuruan (SMK) 3.

Angka Partisipasi Murni (APM) dan Angka Partisipasi Kasar (APK) Kabupaten Tapin pada tahun 2019 adalah:

-APM 99,41; APK 114,57 untuk jenjang pendidikan SD.

-APM 72,31; APK 85,85 untuk jenjang pendidikan SLTP

-APM 54,45 APK 63,54 untuk jenjang pendidikan SMA

Kesehatan

Kabupaten Tapin pada tahun 2019 memiliki fasilitas-fasilitas kesehatan yang tersedia untuk masyarakat yang terdiri dari 2 rumah sakit umum, 14 puskesmas. Pada fasilitas kesehatan tersebut tersedia 18 dokter, 140 perawat, 149 bidan, dan 14 ahli gizi.

Agama

Untuk memenuhi masyarakat yang memerlukan tempat ibadah di Kabupaten Tapin 2019 telah tersedia 133 buah masjid, 532 buah musholla/langgar dan 1 gereja.

Kriminalitas

Berdasarkan laporan yang masuk ke Polres Tapin terjadi kenaikan kejadian

Education

Based on data from the Education Service of Tapin Regency in 2019 the number of elementary school facilities is 177, junior high school facilities is 26, senior high school facilities is 8 and vocational high school facilities is 3.

Net Enrollment Rate (NER) and Gross Enrollment Rate (GER) of Tapin Regency in 2019 are:

-NER 99,41; GER 114,57 for elementary school

-NER 72,31; GER 85,85 for Junior high school

-NER 54,45; GER 63,54 for senior high school.

Health

Tapin Regency in 2019 has health facilities available to public which consists of 2 general hospitals, 13 local governmental clinic. In those facilities there are 81 doctors, 292 nurses, 39 midwives, and 44 nutritionist.

Religion

To provide the people who need place of worship in Tapin Regency 2019 has provided 133 mosques, 532 prayroom, and a church.

Criminality

Based on reports to the Police Station of Tapin Regency, there was an escalation of crime incidence in 2019, which in 2018, the number of incident reported is 140 cases while in 2019 there were 150 cases reported.

kejahatan di 2019, di mana pada tahun 2018 jumlah kasus yang dilaporkan sebanyak 140 kasus sedangkan pada tahun 2019 menjadi sebanyak 150 kasus.

Sementara jumlah kejahatan / pelanggaran yang diselesaikan pada tahun 2019 sebanyak 117 kasus, lebih banyak dibanding tahun 2018 yaitu sebanyak 104 kasus.

Kemiskinan

Jumlah penduduk miskin di Kabupaten Tapin dalam periode 2018-2019 cenderung menurun. Pada tahun 2018 jumlah penduduk miskin sebanyak 6.980 orang menurun menjadi 6.507 orang pada tahun 2019. Begitu pula dengan persentase penduduk miskin pada tahun 2019 yang menurun menjadi 3,41 persen pada tahun 2019 dibanding tahun sebelumnya sebesar 3,70 persen.

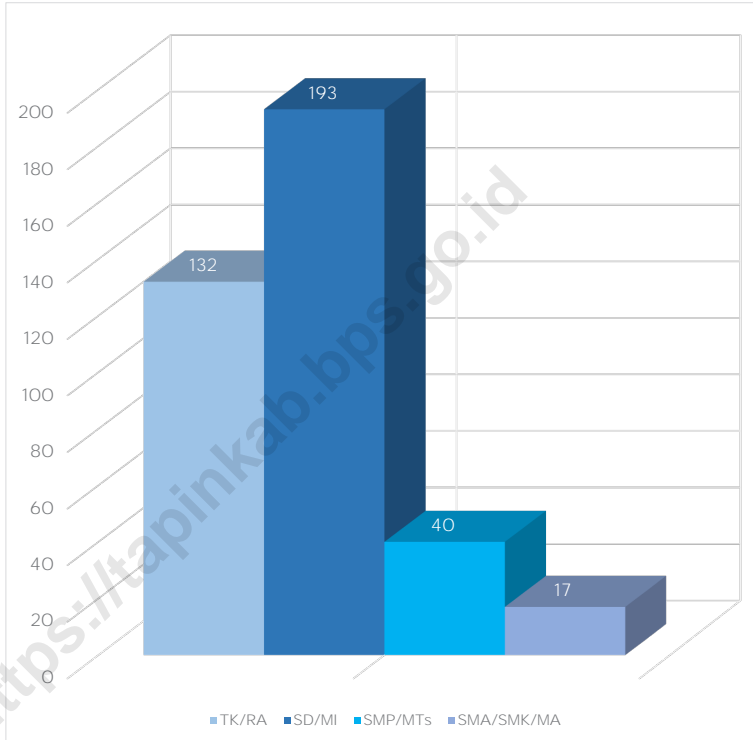
While number of crime / offense settled in 2019 were 117 cases less than 2018 that were 104 cases.

Poverty

The number of poor people in Tapin Regency in the period 2018-2019 tends to decline. By 2018 the number of poor people by 7.010 people decreased to 6.980 in 2019. Similarly, the percentage of poor people in 2019 decreased to 3,70 percent in 2019 compared to the previous year of 3,7 percent

Gambar 4.1
Figures

Jumlah Sekolah di Kabupaten Tapin Menurut Tingkat Pendidikan, 2018/2019
Number of School in Tapin Regency by Education Level, 2018/2019



Sumber/Source : Kementerian Pendidikan dan Kebudayaan, Data Semester Ganjil/Ministry of Educations and Culture, Odd Semester Data
Kementerian Agama, Data Semester Ganjil/Ministry of Religious Affairs, Odd Semester Data

4.1 PENDIDIKAN EDUCATION

Tabel
Table 4.1.1

Jumlah Sekolah, Guru, dan Murid Taman Kanak-Kanak (TK) di Bawah Kementerian Pendidikan dan Kebudayaan di Kabupaten Tapin Menurut Kecamatan, 2018/2019 dan 2019/2020

Number of Schools, Teachers, and Pupils in Kindergarten Under The Ministry of Education and Culture in Tapin Regency by Subdistrict, 2018/2019 and 2019/2020

Kecamatan Subdistrict	Sekolah/Schools					
	Negeri Public		Swasta Private		Jumlah Total	
	2018/2019	2019/2020	2018/2019	2019/2020	2018/2019	2019/2020
(1)	(2)	(3)	(4)	(5)	(6)	(7)
010 Benuang	1	1	10	10	11	11
011 Hatungun	7	7	7	7
020 Tapin Selatan	17	17	17	17
021 Salam Babaris	6	6	6	6
030 Tapin Tengah	14	14	14	14
040 Bungur	12	12	12	12
050 Piani	4	4	4	4
060 Lokpaikat	7	7	7	7
070 Tapin Utara	1	1	14	14	15	15
080 Bakarangan	6	6	6	6
090 Candi Laras Selatan	12	12	12	12
100 Candi Laras Utara	12	12	12	12
Tapin	2	2	121	121	123	123

Lanjutan Tabel/*Continued Table* 4.1.1

Kecamatan <i>Subdistrict</i>	Guru ¹ / <i>Teachers</i> ¹					
	Negeri <i>Public</i>		Swasta <i>Private</i>		Jumlah <i>Total</i>	
	2018/2019	2019/2020	2018/2019	2019/2020	2018/2019	2019/2020
(1)	(8)	(9)	(10)	(11)	(12)	(13)
010 Binuang	9	9	52	51	61	60
011 Hatungun	28	24	28	24
020 Tapin Selatan	58	58	58	58
021 Salam Babaris	25	25	25	25
030 Tapin Tengah	51	44	51	44
040 Bungur	41	36	41	36
050 Piani	13	12	13	12
060 Lokpaikat	34	29	34	29
070 Tapin Utara	13	13	79	77	92	90
080 Bakarangan	23	23	23	23
090 Candi Laras Selatan	29	28	29	28
100 Candi Laras Utara	36	34	36	34
Tapin	22	22	469	441	491	463

Lanjutan Tabel/*Continued Table 4.1.1*

Kecamatan Subdistrict	Murid/Students					
	Negeri Public		Swasta Private		Jumlah Total	
	2018/2019	2019/2020	2018/2019	2019/2020	2018/2019	2019/2020
(1)	(8)	(9)	(10)	(11)	(12)	(13)
010 Benuang	109	108	654	655	763	763
011 Hatungun	277	273	277	273
020 Tapin Selatan	637	635	637	635
021 Salam Babaris	387	387	387	387
030 Tapin Tengah	586	586	586	586
040 Bungur	370	369	370	369
050 Piani	151	151	151	151
060 Lokpaikat	360	359	360	359
070 Tapin Utara	145	145	770	764	915	909
080 Bakarangan	237	237	237	237
090 Candi Laras Selatan	333	333	333	333
100 Candi Laras Utara	420	419	420	419
Tapin	254	253	5 182	5 168	5 436	5 421

Catatan/Note: ¹ Jumlah guru termasuk kepala sekolah dan guru/*The total of teachers including headmaster and teacher*

Sumber/Source: Kementerian Pendidikan dan Kebudayaan, Data Semester Ganjil/*Ministry of Educations and Culture, Odd Semester Data*

Tabel
Table 4.1.2

Jumlah Sekolah, Guru, dan Murid Raudatul Athfal (RA) di Bawah Kementerian Agama di Kabupaten Tapin Menurut Kecamatan, 2018/2019 dan 2019/2020
Number of Schools, Teachers, and Students in Raudatul Athfal (RA) Under The Ministry of Religious Affairs in Tapin Regency by Subdistrict, 2018/2019 and 2019/2020

Kecamatan Subdistrict	Sekolah/Schools		Guru/Teachers		Murid/Students	
	2018/2019	2019/2020	2018/2019	2019/2020	2018/2019	2019/2020
(1)	(2)	(3)	(4)	(5)	(6)	(7)
010 Benuang	3	3	13	15	154	163
011 Hatungun	-	-	-	-	-	-
020 Tapin Selatan	1	1	4	4	49	49
021 Salam Babaris	-	-	-	-	-	-
030 Tapin Tengah	1	1	2	2	25	24
040 Bungur	2	2	7	7	72	74
050 Piani	-	-	-	-	-	-
060 Lokpaikat	-	-	-	-	-	-
070 Tapin Utara	2	2	9	7	124	126
080 Bakarangan	-	-	-	-	-	-
090 Candi Laras Selatan	-	-	-	-	-	-
100 Candi Laras Utara	-	-	-	-	-	-
Tapin	9	9	35	35	424	436

Sumber/Source: Kementerian Agama, Data Semester Ganjil/Ministry of Religious Affairs, Odd Semester Data

Tabel
Table 4.1.3

Jumlah Sekolah, Guru, dan Murid Sekolah Dasar (SD) di Bawah Kementerian Pendidikan dan Kebudayaan di Kabupaten Tapin Menurut Kecamatan, 2018/2019 dan 2019/2020

Number of Schools, Teachers, and Pupils in Primary Schools Under The Ministry of Education and Culture in Tapin Regency by Subdistrict, 2018/2019 and 2019/2020

Kecamatan Subdistrict	Sekolah/Schools					
	Negeri Public		Swasta Private		Jumlah Total	
	2018/2019	2019/2020	2018/2019	2019/2020	2018/2019	2019/2020
(1)	(2)	(3)	(4)	(5)	(6)	(7)
010 Binuang	22	22	-	-	22	22
011 Hatungun	11	11	-	-	11	11
020 Tapin Selatan	21	21	-	-	21	21
021 Salam Babaris	12	12	-	-	12	12
030 Tapin Tengah	20	20	1	1	21	21
040 Bungur	13	13	-	-	13	13
050 Piani	10	10	-	-	10	10
060 Lokpaikat	8	8	-	-	8	8
070 Tapin Utara	16	16	-	1	17	17
080 Bakarangan	11	11	-	-	11	11
090 Candi Laras Selatan	14	14	-	-	14	14
100 Candi Laras Utara	17	17	-	-	17	17
Tapin	175	175	2	2	177	177

Lanjutan Tabel/*Continued Table* 4.1.3

Kecamatan <i>Subdistrict</i>	Guru ¹ / <i>Teachers</i> ¹					
	Negeri <i>Public</i>		Swasta <i>Private</i>		Jumlah <i>Total</i>	
	2018/2019	2019/2020	2018/2019	2019/2020	2018/2019	2019/2020
(1)	(8)	(9)	(10)	(11)	(12)	(13)
010 Binuang	186	203	-	-	186	203
011 Hatungun	90	92	-	-	90	92
020 Tapin Selatan	175	182	-	-	175	182
021 Salam Babaris	95	107	-	-	95	107
030 Tapin Tengah	159	170	8	10	167	180
040 Bungur	105	111	-	-	105	111
050 Piani	85	90	-	-	85	90
060 Lokpaikat	79	84	-	-	79	84
070 Tapin Utara	157	166	-	5	157	171
080 Bakarangan	92	99	-	-	92	99
090 Candi Laras Selatan	110	123	-	-	110	123
100 Candi Laras Utara	140	146	-	-	140	146
Tapin	1 473	1 573	8	15	1 481	1 588

Lanjutan Tabel/Continued Table 4.1.3

Kecamatan Subdistrict	Murid/Students					
	Negeri Public		Swasta Private		Jumlah Total	
	2018/2019	2019/2020	2018/2019	2019/2020	2018/2019	2019/2020
(1)	(8)	(9)	(10)			
010 Binuang	3 185	3 210	-	-	3 185	3 210
011 Hatungun	1 066	1 090	-	-	1 066	1 090
020 Tapin Selatan	2 119	2 135	-	-	2 119	2 135
021 Salam Babaris	1 215	1 185	-	-	1 215	1 185
030 Tapin Tengah	1 633	1 642	98	133	1 731	1 775
040 Bungur	1 297	1 340	-	-	1 297	1 340
050 Piani	722	743	-	-	722	743
060 Lokpaikat	1 057	1 075	-	-	1 057	1 075
070 Tapin Utara	2 432	2 456	-	66	2 432	2 522
080 Bakarangan	919	947	-	-	919	947
090 Candi Laras Selatan	1 075	1 103	-	-	1 075	1 103
100 Candi Laras Utara	1 601	1 592	-	-	1 601	1 592
Tapin	18 321	18 518	98	199	18 419	18 717

Catatan/Note: ¹ Jumlah guru termasuk kepala sekolah dan guru/The total of teachers including headmaster and teacher

Sumber/Source: Kementerian Pendidikan dan Kebudayaan, Data Semester Ganjil/Ministry of Educations and Culture, Odd Semester Data

Tabel
Table 4.1.4**Jumlah Sekolah, Guru, dan Murid Madrasah Ibtidaiyah (MI) di Bawah Kementerian Agama di Kabupaten Tapin Menurut Kecamatan, 2018/2019 dan 2019/2020**
Number of Schools, Teachers, and Pupils in Madrasah Ibtidaiyah (MI) Under The Ministry of Religious Affairs in Tapin Regency by Subdistrict, 2018/2019 and 2019/2020

Kecamatan Subdistrict	Sekolah/Schools		Guru/Teachers		Murid/Pupils	
	2018/2019	2019/2020	2018/2019	2019/2020	2018/2019	2019/2020
(1)	(2)	(3)	(4)	(5)	(6)	(7)
010 Binuang	2	2	36	31	537	530
011 Hatungun	-	-	-	-	-	-
020 Tapin Selatan	2	2	26	30	297	300
021 Salam Babaris	-	-	-	-	-	-
030 Tapin Tengah	6	6	64	77	593	591
040 Bungur	1	1	17	16	188	185
050 Piani	-	-	-	-	-	-
060 Lokpaikat	2	2	21	20	189	187
070 Tapin Utara	2	2	39	38	430	427
080 Bakarangan	-	-	-	-	-	-
090 Candi Laras Selatan	-	-	-	-	-	-
100 Candi Laras Utara	1	1	13	14	148	149
Tapin	16	16	216	226	2 382	2 369

Sumber/Source: Kementerian Agama, Data Semester Ganjil/Ministry of Religious Affairs, Odd Semester Data

Tabel
Table 4.1.5

Jumlah Sekolah, Guru, dan Murid Sekolah Menengah Pertama (SMP) di Bawah Kementerian Pendidikan dan Kebudayaan di Kabupaten Tapin Menurut Kecamatan, 2018/2019 dan 2019/2020

Number of Schools, Teachers, and Pupils in Junior High Schools Under The Ministry of Education and Culture in Tapin Regency by Subdistrict, 2018/2019 and 2019/2020

Kecamatan Subdistrict	Sekolah/Schools					
	Negeri Public		Swasta Private		Jumlah Total	
	2018/2019	2019/2020	2018/2019	2019/2020	2018/2019	2019/2020
(1)	(2)	(3)	(4)	(5)	(6)	(7)
010 Benuang	2	2	3	3	5	5
011 Hatungun	1	1	-	-	1	1
020 Tapin Selatan	1	1	-	-	1	1
021 Salam Babaris	2	2	-	-	2	2
030 Tapin Tengah	2	2	-	-	2	2
040 Bungur	2	2	-	-	2	2
050 Piani	2	2	-	-	2	2
060 Lokpaikat	1	1	-	-	1	1
070 Tapin Utara	2	2	1	1	3	3
080 Bakarangan	2	2	-	-	2	2
090 Candi Laras Selatan	2	2	-	-	2	2
100 Candi Laras Utara	3	3	-	-	3	3
Tapin	22	22	4	4	26	26

Lanjutan Tabel/*Continued Table* 4.1.5

Kecamatan Subdistrict	Guru ¹ /Teachers ¹					
	Negeri Public		Swasta Private		Jumlah Total	
	2018/2019	2019/2020	2018/2019	2019/2020	2018/2019	2019/2020
(1)	(8)	(9)	(10)	(11)	(12)	(13)
010 Benuang	39	40	20	23	59	63
011 Hatungun	12	13	-	-	12	13
020 Tapin Selatan	14	15	-	-	14	15
021 Salam Babaris	33	34	-	-	33	34
030 Tapin Tengah	37	37	-	-	37	37
040 Bungur	18	19	-	-	18	19
050 Piani	19	19	-	-	19	19
060 Lokpaikat	12	13	-	-	12	13
070 Tapin Utara	62	62	6	8	68	70
080 Bakarangan	25	25	-	-	25	25
090 Candi Laras Selatan	19	20	-	-	19	20
100 Candi Laras Utara	31	34	-	-	31	34
Tapin	321	331	26	31	347	362

Lanjutan Tabel/Continued Table 4.1.5

Kecamatan Subdistrict	Murid/Students					
	Negeri Public		Swasta Private		Jumlah Total	
	2018/2019	2019/2020	2018/2019	2019/2020	2018/2019	2019/2020
(1)	(14)	(15)	(16)	(17)	(18)	(19)
010 Binuang	480	496	302	378	782	874
011 Hatungun	173	153	-	-	173	153
020 Tapin Selatan	180	140	-	-	180	140
021 Salam Babaris	398	413	-	-	398	413
030 Tapin Tengah	470	425	-	-	470	425
040 Bungur	226	174	-	-	226	174
050 Piani	381	235	-	-	381	235
060 Lokpaikat	107	119	-	-	107	119
070 Tapin Utara	885	827	42	42	927	869
080 Bakarangan	283	254	-	-	283	254
090 Candi Laras Selatan	204	169	-	-	204	169
100 Candi Laras Utara	231	181	-	-	231	181
Tapin	4 018	3 586	344	420	4 362	4 006

Catatan/Note: ¹ Jumlah guru termasuk kepala sekolah dan guru/The total of teachers including headmaster and teacher

Sumber/Source: Kementerian Pendidikan dan Kebudayaan, Data Semester Ganji/Ministry of Educations and Culture, Odd Semester Data

Tabel
Table 4.1.6

Jumlah Sekolah, Guru, dan Murid Madrasah Tsanawiyah (MTs) di Bawah Kementerian Agama di Kabupaten Tapin Menurut Kecamatan, 2018/2019 dan 2019/2020
Number of Schools, Teachers, and Pupils in Madrasah Tsanawiyah (MTs) Under The Ministry of Religious Affairs in Tapin Regency by Subdistrict, 2018/2019 dan 2019/2020

Kecamatan Subdistrict	Sekolah/Schools		Guru/Teachers		Murid/Pupils	
	2018/2019	2019/2020	2018/2019	2019/2020	2018/2019	2019/2020
(1)	(2)	(3)	(4)	(5)	(6)	(7)
010 Binuang	3	3	82	59	730	734
011 Hatungun	1	1	23	15	267	266
020 Tapin Selatan	3	3	84	72	1 028	1 021
021 Salam Babaris	1	1	18	11	159	159
030 Tapin Tengah	-	-	-	-	-	-
040 Bungur	-	-	-	-	-	-
050 Piani	-	-	-	-	-	-
060 Lokpaikat	-	-	-	-	-	-
070 Tapin Utara	3	3	74	66	934	965
080 Bakarangan	-	-	-	-	-	-
090 Candi Laras Selatan	-	-	-	-	-	-
100 Candi Laras Utara	3	3	49	52	425	424
Tapin	14	14	312	275	3 543	3 569

Sumber/Source: Kementerian Agama, Data Semester Ganjil/Ministry of Religious Affairs, Odd Semester Data

Tabel
Table 4.1.7

Jumlah Sekolah, Guru, dan Murid Sekolah Menengah Atas (SMA) di Bawah Kementerian Pendidikan dan Kebudayaan di Kabupaten Tapin Menurut Kecamatan, 2018/2019 dan 2019/2020

Number of Schools, Teachers, and Pupils in Senior High Schools Under The Ministry of Education and Culture in Tapin Regency by Subdistrict, 2018/2019 and 2019/2020

Kecamatan Subdistrict	Sekolah/Schools					
	Negeri Public		Swasta Private		Jumlah Total	
	2018/2019	2019/2020	2018/2019	2019/2020	2018/2019	2019/2020
(1)	(2)	(3)	(4)	(5)	(6)	(7)
010 Benuang	1	1	2	2	3	3
011 Hatungun	-	-	-	-	-	-
020 Tapin Selatan	1	1	-	-	1	1
021 Salam Babaris	1	1	-	-	1	1
030 Tapin Tengah	1	1	-	-	1	1
040 Bungur	-	-	-	-	-	-
050 Piani	-	-	-	-	-	-
060 Lokpaikat	-	-	-	-	-	-
070 Tapin Utara	1	1	-	-	1	1
080 Bakarangan	-	-	-	-	-	-
090 Candi Laras Selatan	1	1	-	-	1	1
100 Candi Laras Utara	-	-	-	-	-	-
Tapin	6	6	2	2	8	8

Lanjutan Tabel/*Continued Table* 4.1.7

Kecamatan <i>Subdistrict</i>	Guru ¹ / <i>Teachers</i> ¹					
	Negeri <i>Public</i>		Swasta <i>Private</i>		Jumlah <i>Total</i>	
	2018/2019	2019/2020	2018/2019	2019/2020	2018/2019	2019/2020
(1)	(8)	(9)	(10)	(11)	(12)	(13)
010 Benuang	31	31	13	15	44	46
011 Hatungun	-	-	-	-	-	-
020 Tapin Selatan	19	21	-	-	19	21
021 Salam Babaris	20	16	-	-	20	16
030 Tapin Tengah	17	19	-	-	17	19
040 Bungur	-	-	-	-	-	-
050 Piani	-	-	-	-	-	-
060 Lokpaikat	-	-	-	-	-	-
070 Tapin Utara	46	48	-	-	46	48
080 Bakarangan	-	-	-	-	-	-
090 Candi Laras Selatan	16	15	-	-	16	15
100 Candi Laras Utara	-	-	-	-	-	-
Tapin	149	150	13	15	162	165

Lanjutan Tabel/Continued Table 4.1.7

Kecamatan Subdistrict	Murid/Students					
	Negeri Public		Swasta Private		Jumlah Total	
	2018/2019	2019/2020	2018/2019	2019/2020	2018/2019	2019/2020
(1)	(14)	(15)	(16)	(17)	(18)	(19)
010 Binuang	555	520	152	200	707	720
011 Hatungun	-	-	-	-	-	-
020 Tapin Selatan	180	204	-	-	180	204
021 Salam Babaris	310	296	-	-	310	296
030 Tapin Tengah	237	256	-	-	237	256
040 Bungur	-	-	-	-	-	-
050 Piani	-	-	-	-	-	-
060 Lokpaikat	-	-	-	-	-	-
070 Tapin Utara	664	649	-	-	664	649
080 Bakarangan	-	-	-	-	-	-
090 Candi Laras Selatan	250	264	-	-	250	264
100 Candi Laras Utara	-	-	-	-	-	-
Tapin	2 196	2 189	152	200	2 348	2 389

Catatan/Note: ¹ Jumlah guru termasuk kepala sekolah dan guru/The total of teachers including headmaster and teacher

Sumber/Source: Kementerian Pendidikan dan Kebudayaan, Data Semester Ganjil/Ministry of Educations and Culture, Odd Semester Data

Tabel
Table 4.1.8

Jumlah Sekolah, Guru, dan Murid Sekolah Menengah Kejuruan (SMK) di Bawah Kementerian Pendidikan dan Kebudayaan di Kabupaten Tapin Menurut Kecamatan, 2018/2019 dan 2019/2020

Number of Schools, Teachers, and Pupils in Vocational High Schools Under The Ministry of Education and Culture in Tapin Regency by Subdistrict, 2018/2019 and 2019/2020

Kecamatan Subdistrict	Sekolah/Schools					
	Negeri Public		Swasta Private		Jumlah Total	
	2018/2019	2019/2020	2018/2019	2019/2020	2018/2019	2019/2020
(1)	(2)	(3)	(4)	(5)	(6)	(7)
010 Binuang	1	1	-	-	1	1
011 Hatungun	-	-	-	-	-	-
020 Tapin Selatan	1	1	-	-	1	1
021 Salam Babaris	-	-	-	-	-	-
030 Tapin Tengah	-	-	-	-	-	-
040 Bungur	-	-	-	-	-	-
050 Piani	-	-	-	-	-	-
060 Lokpaikat	-	-	-	-	-	-
070 Tapin Utara	1	1	-	-	1	1
080 Bakarangan	-	-	-	-	-	-
090 Candi Laras Selatan	-	-	-	-	-	-
100 Candi Laras Utara	-	-	-	-	-	-
Tapin	3	3	-	-	3	3

Lanjutan Tabel/Continued Table 4.1.8

Kecamatan Subdistrict	Guru ¹ /Teachers ¹					
	Negeri Public		Swasta Private		Jumlah Total	
	2018/2019	2019/2020	2018/2019	2019/2020	2018/2019	2019/2020
(1)	(8)	(9)	(10)	(11)	(12)	(13)
010 Binuang	36	39	-	-	36	39
011 Hatungun	-	-	-	-	-	-
020 Tapin Selatan	71	71	-	-	71	71
021 Salam Babaris	-	-	-	-	-	-
030 Tapin Tengah	-	-	-	-	-	-
040 Bungur	-	-	-	-	-	-
050 Piani	-	-	-	-	-	-
060 Lokpaikat	-	-	-	-	-	-
070 Tapin Utara	34	34	-	-	34	34
080 Bakarangan	-	-	-	-	-	-
090 Candi Laras Selatan	-	-	-	-	-	-
100 Candi Laras Utara	-	-	-	-	-	-
Tapin	141	144	-	-	141	144

Lanjutan Tabel/*Continued Table* 4.1.8

Kecamatan Subdistrict	Murid/Students					
	Negeri Public		Swasta Private		Jumlah Total	
	2018/2019	2019/2020	2018/2019	2019/2020	2018/2019	2019/2020
(1)	(14)	(15)	(16)	(17)	(18)	(19)
010 Benuang	571	626	-	-	571	626
011 Hatungun	-	-	-	-	-	-
020 Tapin Selatan	976	1 072	-	-	976	1 072
021 Salam Babaris	-	-	-	-	-	-
030 Tapin Tengah	-	-	-	-	-	-
040 Bungur	-	-	-	-	-	-
050 Piani	-	-	-	-	-	-
060 Lokpaikat	-	-	-	-	-	-
070 Tapin Utara	602	611	-	-	602	611
080 Bakarangan	-	-	-	-	-	-
090 Candi Laras Selatan	-	-	-	-	-	-
100 Candi Laras Utara	-	-	-	-	-	-
Tapin	2 149	2 309	-	-	2 149	2 309

Catatan/Note: ¹ Guru yang mengajar di 2 sekolah atau lebih dihitung di masing-masing sekolah/*The teacher who taught in two schools or more counted in every school*

² Jumlah guru termasuk kepala sekolah dan guru/*The total of teachers including headmaster and teacher*

Sumber/Source: Kementerian Pendidikan dan Kebudayaan, Data Semester Ganjil/*Ministry of Educations and Culture, Odd Semester Data*

Tabel
Table 4.1.9

Jumlah Sekolah, Guru, dan Murid Madrasah Aliyah (MA) di Bawah Kementerian Agama di Kabupaten Tapin Menurut Kecamatan, 2018/2019 dan 2019/2020
Number of Schools, Teachers, and Pupils in Madrasah Aliyah (MA) Under the Ministry of Religious Affairs in Tapin Regency by Subdistrict, 2018/2019 dan 2019/2020

Kecamatan Subdistrict	Sekolah/Schools					
	Negeri Public		Swasta Private		Jumlah Total	
	2018/2019	2019/2020	2018/2019	2019/2020	2018/2019	2019/2020
(1)	(2)	(3)	(4)	(5)	(6)	(7)
010 Benuang	1	1	-	-	1	1
011 Hatungun	-	-	1	1	1	1
020 Tapin Selatan	-	-	1	1	1	1
021 Salam Babarís	-	1	-	1	-	2
030 Tapin Tengah	-	-	-	-	-	-
040 Bungur	-	-	-	-	-	-
050 Piani	-	-	-	-	-	-
060 Lokpaikat	-	-	-	-	-	-
070 Tapin Utara	1	1	-	-	1	1
080 Bakarangan	-	-	-	-	-	-
090 Candi Laras Selatan	-	-	-	-	-	-
100 Candi Laras Utara	1	-	1	1	2	1
Tapin	3	3	3	4	6	7

Lanjutan Tabel/Continued Table 4.1.9

Kecamatan Subdistrict	Guru ¹ /Teachers ¹					
	Negeri Public		Swasta Private		Jumlah Total	
	2018/2019	2019/2020	2018/2019	2019/2020	2018/2019	2019/2020
(1)	(8)	(9)	(10)	(11)	(12)	(13)
010 Binuang	40	41	-	-	40	41
011 Hatungun	-	-	14	9	14	9
020 Tapin Selatan	-	-	37	34	37	34
021 Salam Babaris	-	27	-	2	-	29
030 Tapin Tengah	-	-	-	-	-	-
040 Bungur	-	-	-	-	-	-
050 Piani	-	-	-	-	-	-
060 Lokpaikat	-	-	-	-	-	-
070 Tapin Utara	54	36	-	-	54	36
080 Bakarangan	-	-	-	-	-	-
090 Candi Laras Selatan	-	-	-	-	-	-
100 Candi Laras Utara	34	-	16	17	50	17
Tapin	128	104	67	62	195	166

Lanjutan Tabel/Continued Table 4.1.9

Kecamatan Subdistrict	Guru ¹ /Teachers ¹					
	Negeri Public		Swasta Private		Jumlah Total	
	2018/2019	2019/2020	2018/2019	2019/2020	2018/2019	2019/2020
(1)	(14)	(15)	(16)	(17)	(18)	(19)
010 Benuang	424	453	-	-	446	453
011 Hatungun	-	-	117	116	117	116
020 Tapin Selatan	-	-	382	386	382	386
021 Salam Babaris	-	246	-	10	-	256
030 Tapin Tengah	-	-	-	-	-	-
040 Bungur	-	-	-	-	-	-
050 Piani	-	-	-	-	-	-
060 Lokpaikat	-	-	-	-	-	-
070 Tapin Utara	551	546	-	-	551	546
080 Bakarangan	-	-	-	-	-	-
090 Candi Laras Selatan	-	-	-	-	-	-
100 Candi Laras Utara	345	-	96	96	343	96
Tapin	1 790	1 245	595	608	1 839	1 853

Sumber/Source: Kementerian Agama, Data Semester Ganjil/Ministry of Religious Affairs, Odd Semester Data

Tabel
Table 4.1.10

Jumlah Desa¹/Kelurahan yang Memiliki Fasilitas Sekolah di Kabupaten Tapin Menurut Kecamatan dan Tingkat Pendidikan, 2014-2019
Number of Villages¹ Having Educational Facilities in Tapin Regency by Subdistrict and Educational Level, 2014-2019

Kecamatan Subdistrict	SD Primary School		
	2014	2018	2019
(1)	(2)	(3)	(4)
010 Benuang	11	11	11
011 Hatungun	8	8	8
020 Tapin Selatan	11	11	11
021 Salam Babaris	6	6	6
030 Tapin Tengah	15	15	15
040 Bungur	11	11	11
050 Piani	7	7	7
060 Lokpaikat	7	7	7
070 Tapin Utara	10	11	10
080 Bakarangan	9	9	9
090 Candi Laras Selatan	11	10	10
100 Candi Laras Utara	13	13	13
Tapin	119	119	118

Lanjutan Tabel/Continued Table 4.1.10

Kecamatan Subdistrict	SMP Junior High School		
	2014	2018	2019
(1)	(5)	(6)	(7)
010 Benuang	4	4	4
011 Hatungun	1	1	1
020 Tapin Selatan	3	3	3
021 Salam Babaris	2	2	3
030 Tapin Tengah	3	3	3
040 Bungur	2	2	2
050 Piani	2	2	2
060 Lokpaikat	1	1	1
070 Tapin Utara	3	3	3
080 Bakarangan	2	2	2
090 Candi Laras Selatan	3	3	2
100 Candi Laras Utara	6	4	4
Tapin	32	30	30

Lanjutan Tabel/*Continued Table* 4.1.10

Kecamatan <i>Subdistrict</i>	SMA <i>Senior High School</i>		
	2014	2018	2019
(1)	(8)	(9)	(10)
010 Benuang	3	3	3
011 Hatungun	1	1	1
020 Tapin Selatan	1	1	1
021 Salam Babaris	1	1	1
030 Tapin Tengah	-	1	1
040 Bungur	-	-	-
050 Piani	-	-	-
060 Lokpaikat	-	-	-
070 Tapin Utara	1	1	1
080 Bakarangan	-	-	-
090 Candi Laras Selatan	2	1	1
100 Candi Laras Utara	1	2	2
Tapin	10	11	11

Lanjutan Tabel/Continued Table 4.1.10

Kecamatan Subdistrict	SMK Vocational School		
	2014	2018	2019
(1)	(11)	(12)	(13)
010 Benuang	1	1	1
011 Hatungun	-	-	-
020 Tapin Selatan	1	1	1
021 Salam Babaris	-	-	-
030 Tapin Tengah	-	-	-
040 Bungur	-	-	-
050 Piani	-	-	-
060 Lokpaikat	-	-	-
070 Tapin Utara	1	1	1
080 Bakarangan	-	-	-
090 Candi Laras Selatan	-	-	-
100 Candi Laras Utara	-	-	-
Tapin	3	3	3

Lanjutan Tabel/*Continued Table* 4.1.10

Kecamatan <i>Subdistrict</i>	Perguruan Tinggi <i>University</i>		
	2014	2018	2019
(1)	(14)	(15)	(16)
010 Benuang	-	-	-
011 Hatungun	-	-	-
020 Tapin Selatan	1	1	1
021 Salam Babaris	-	-	-
030 Tapin Tengah	-	-	-
040 Bungur	-	-	-
050 Piani	-	-	-
060 Lokpaikat	-	-	-
070 Tapin Utara	-	-	-
080 Bakarangan	-	-	-
090 Candi Laras Selatan	-	-	-
100 Candi Laras Utara	-	-	-
Tapin	1	1	1

Catatan/*Note*: ¹ Desa pada tabel ini termasuk Unit Permukiman Transmigrasi (UPT) yang masih dibina oleh kementerian terkait dan nagari di Kabupaten/Kota Sumatera Barat/*Villages in this table include Transmigration Settlement Unit which is still fostered by the relevant ministries and the nagari in the Province of Sumatera Barat*

Sumber/*Source*: BPS, Pendataan Potensi Desa (Podes)/ *BPS—Statistics Indonesia, Village Potential Data Collection*

Tabel 4.1.11 **Angka Partisipasi Murni (APM) dan Angka Partisipasi Kasar (APK) Menurut Tingkat Pendidikan di kabupaten Tapin, 2019**
Net Enrolment Rate and Gross Enrolment Rate by Educational Level in Tapin Regency, 2019

Tingkat Pendidikan <i>Educational Level</i>	Angka Partisipasi Murni <i>Net Enrolment Rate</i>	Angka Partisipasi Kasar <i>Gross Enrolment rate</i>
(1)	(2)	(3)
SD/MI <i>Elementary School</i>	99,41	114,57
SMP/MTs <i>Junior High School</i>	72,31	85,85
SMA/SMK/MA <i>Senior High School</i>	54,45	63,54

Sumber/Source: Badan Pusat Statistik Kabupaten Tapin/BPS-Statistics of Tapin Regency

Tabel
Table 4.1.12**Persentase Penduduk Berumur 15 Tahun ke Atas Menurut Karakteristik dan Kemampuan Membaca dan menulis di Kabupaten Tapin, 2017-2019**
Percentage of Literate People Aged 15 Years and Over by Sex and Expenditure Group in Tapin regency, 2017-2019

Jenis Kelamin Sex	2017	2018	2019
(1)	(2)	(3)	(4)
Laki-Laki/ <i>Male</i>	99,27	98,61	99,39
Perempuan/ <i>Female</i>	96,27	97,93	97,29
Kelompok Pengeluaran Expenditure Group			
40 Persen Terbawah	NA	96,66	97,50
40 Persen Tengah	NA	99,35	98,20
40 Persen Teratas	NA	99,14	99,33
Kabupaten Tapin	97,76	98,27	98,34

Sumber/*Source*: BPS, Survei Sosial Ekonomi Nasional (Susenas)/BPS-Statistics Indonesia, National Socioeconomic Survey

Tabel 4.1.13 **Banyaknya Sekolah Negeri Menurut Tingkat Pendidikan di Kabupaten Tapin, 2019/2020**
Number of Public Schools by Studies Terrace in Tapin Regency, 2019/2020

Tingkat Pendidikan <i>Educational Level</i>	Sekolah/ Kampus Schools	Murid Students	Guru Teachers
(1)	(2)	(4)	(5)
TK <i>Kindergarten</i>	2	253	22
SD <i>Elementary School</i>	175	18 518	1 573
SLTP <i>Junior High School</i>	22	3 586	331
SLTA <i>Senior High School</i>			
-SMU	6	2 189	150
-SMK	3	2 309	144

Sumber/Source: Dinas Pendidikan Kabupaten Tapin/Education Service of Tapin Regency

Tabel 4.1.14 Banyaknya Sekolah Swasta Menurut Tingkat Pendidikan di Kabupaten Tapin, 2019/2020
Table *Number of Private Schools by Studies Terrace in Tapin Regency, 2019/2020*

Tingkat Pendidikan <i>Educational Level</i>	Sekolah/ Kampus Schools	Murid Students	Guru Teachers
(1)	(2)	(3)	(4)
TK <i>Kindergarten</i>	121	5 168	441
SD <i>Elementary School</i>	2	199	15
SLTP <i>Junior High School</i>	4	420	31
SLTA <i>Senior High School</i>			
-SMU	2	200	15
-SMK	0	0	0

Sumber/Source: Dinas Pendidikan Kabupaten Tapin/*Education Service of Tapin Regency*

4.2 KESEHATAN HEALTH

Tabel 4.2.1 **Jumlah Desa¹/Kelurahan Yang Memiliki Sarana Kesehatan di Kabupaten Tapin Menurut Kecamatan dan Tingkat Pendidikan, 2014-2019**
Number of Villages¹ Having Health Facilities in Tapin Regency by Subdistrict and Educational Level, 2014-2019

Kecamatan Subdistrict	Rumah Sakit Hospital		
	2014	2018	2019
(1)	(2)	(3)	(4)
010 Benuang	-	-	-
011 Hatungun	-	-	-
020 Tapin Selatan	-	-	-
021 Salam Babaris	-	-	-
030 Tapin Tengah	-	-	-
040 Bungur	-	-	-
050 Piani	-	-	-
060 Lokpaikat	-	-	-
070 Tapin Utara	1	1	2
080 Bakarangan	-	-	-
090 Candi Laras Selatan	-	-	-
100 Candi Laras Utara	-	-	-
Tapin	1	1	2

Lanjutan Tabel/*Continued Table 4.2.1*

Kecamatan <i>Subdistrict</i>	Rumah Sakit Bersalin <i>Maternity Hospital</i>		
	2014	2018	2019
(1)	(5)	(6)	(7)
010 Benuang	-	-	-
011 Hatungun	-	-	-
020 Tapin Selatan	-	-	-
021 Salam Babaris	-	-	-
030 Tapin Tengah	-	-	-
040 Bungur	-	-	-
050 Piani	-	-	-
060 Lokpaikat	-	-	-
070 Tapin Utara	-	-	-
080 Bakarangan	-	-	-
090 Candi Laras Selatan	-	-	-
100 Candi Laras Utara	-	-	-
Tapin	-	-	-

Lanjutan Tabel/*Continued Table 4.2.1*

Kecamatan <i>Subdistrict</i>	Poliklinik <i>Polyclinic</i>		
	2014	2018	2019
(1)	(8)	(9)	(10)
010 Binuang	-	-	2
011 Hatungun	-	-	-
020 Tapin Selatan	-	-	-
021 Salam Babaris	-	-	-
030 Tapin Tengah	-	-	-
040 Bungur	-	-	-
050 Piani	-	-	-
060 Lokpaikat	-	-	-
070 Tapin Utara	-	-	-
080 Bakarangan	-	-	-
090 Candi Laras Selatan	-	-	-
100 Candi Laras Utara	-	-	-
Tapin	-	-	2

Lanjutan Tabel/*Continued Table 4.2.1*

Kecamatan <i>Subdistrict</i>	Puskesmas <i>Public Health Center</i>		
	2014	2018	2019
(1)	(11)	(12)	(13)
010 Benuang	1	1	1
011 Hatungun	1	1	1
020 Tapin Selatan	1	1	1
021 Salam Babaris	1	1	1
030 Tapin Tengah	2	2	2
040 Bungur	1	1	1
050 Piani	1	1	1
060 Lokpaikat	1	1	1
070 Tapin Utara	1	1	1
080 Bakarangan	1	1	1
090 Candi Laras Selatan	1	1	1
100 Candi Laras Utara	1	1	1
Tapin	13	13	13

Lanjutan Tabel/*Continued Table 4.2.1*

Kecamatan <i>Subdistrict</i>	Puskesmas Pembantu <i>Subsidiary of Public Health Center</i>		
	2014	2018	2019
(1)	(14)	(15)	(16)
010 Benuang	2	3	1
011 Hatungun	2	2	2
020 Tapin Selatan	4	2	2
021 Salam Babaris	2	2	3
030 Tapin Tengah	2	2	3
040 Bungur	3	1	2
050 Piani	1	1	1
060 Lokpaikat	2	3	3
070 Tapin Utara	2	2	2
080 Bakarangan	4	4	3
090 Candi Laras Selatan	2	2	2
100 Candi Laras Utara	2	2	4
Tapin	28	23	28

Lanjutan Tabel/*Continued Table* 4.2.1

Kecamatan <i>Subdistrict</i>	Apotek <i>Pharmacy</i>		
	2014	2018	2019
(1)	(17)	(18)	(19)
010 Binuang	2	2	2
011 Hatungun	-	-	--
020 Tapin Selatan	-	-	1
021 Salam Babaris	-	-	-
030 Tapin Tengah	-	-	-
040 Bungur	-	-	-
050 Piani	-	-	-
060 Lokpaikat	-	-	-
070 Tapin Utara	1	2	3
080 Bakarangan	-	-	-
090 Candi Laras Selatan	-	-	1
100 Candi Laras Utara	-	-	-
Tapin	3	4	7

Catatan/*Note*: ¹ Desa pada tabel ini termasuk Unit Permukiman Transmigrasi (UPT) yang masih dibina oleh kementerian terkait dan nagari di Kabupaten/Kota Sumatera Barat/*Villages in this table include Transmigration Settlement Unit which is still fostered by the relevant ministries and the nagari in the Province of Sumatera Barat*

Sumber/*Source*: BPS, Pendataan Potensi Desa (Podes)/BPS-Statistics Indonesia, Village Potential Data Collecting

Tabel 4.2.2 Jumlah Tenaga Kesehatan di Kabupaten Tapin Menurut Kecamatan, 2019
Number of Medical Personnel in Tapin Regency by Subdistrict, 2019

Kecamatan Subdistrict	Dokter Doctor	Perawat Nurse	Bidan Midwife	Farmasi Pharma- ceutical	Ahli Gizi Nutritionist
(1)	(2)	(3)	(4)	(5)	(6)
010 Binaung	1	22	17	2	1
011 Hatungun	1	12	7	1	1
020 Tapin Selatan	1	11	12	1	2
021 Salam Babaris	2	6	6	1	-
030 Tapin Tengah	1	19	20	2	2
040 Bungur	1	10	13	1	1
050 Piani	1	9	11	1	1
060 Lokpaikat	1	8	11	1	2
070 Tapin Utara	2	9	18	1	1
080 Bakarangan	2	10	11	1	1
090 Candi Laras Selatan	3	12	10	2	1
100 Candi Laras Utara	2	12	13	2	1
Tapin	18	140	149	16	14

Sumber/Source: Kementerian Kesehatan, <http://sisdmk.bppsdkm.kemkes.go.id> Ministry of Health, <http://sisdmk.bppsdkm.kemkes.go.id>

Tabel
Table 4.2.3

Persentase Penduduk yang Mempunyai Keluhan Kesehatan Selama Sebulan Terakhir di Kabupaten Tapin Menurut Kecamatan, 2014-2019
Percentage of People Who Had Health Complaint During a Month Prior to The Survey in Tapin Regency by Subdistrict, 2014-2019

Kecamatan Subdistrict	2014	2015	2016	2017	2018	2019
(1)	(2)	(3)	(4)	(5)	(6)	(7)
010 Binuang
011 Hatungun
020 Tapin Selatan
021 Salam Babaris
030 Tapin Tengah
040 Bungur
050 Piani
060 Lokpaikat
070 Tapin Utara
080 Bakarangan
090 Candi Laras Selatan
100 Candi Laras Utara
Tapin	28,96	31,70	30,17	31,95	34,55	27,53

Catatan/Note: Data hanya tersedia pada level kabupaten/Data is available up to region level

Sumber/Source: BPS, Survei Sosial Ekonomi Nasional (Susenas)/BPS-Statistics Indonesia, National Socioeconomic Survey

Tabel
Table 4.2.4

Jumlah Rumah Sakit Umum, Rumah Sakit Khusus, Rumah Sakit/Rumah Bersalin, Puskesmas, Klinik/Balai Kesehatan, Posyandu, dan Polindes di Kabupaten Tapin Menurut Kecamatan, 2018 dan 2019

Number of General Hospital, Special Hospital, Maternity Hospital and Public Health Center, Medical Clinic, Integrated Service Post, Village Maternity Cottage in Tapin Regency by Subdistrict, 2018 and 2019

Kecamatan Subdistrict	Rumah Sakit Umum General Hospital		Rumah Sakit Khusus Special Hospital	
	2018	2019	2018	2019
(1)	(2)	(3)	(4)	(5)
010 Benuang	-	-	-	-
011 Hatungun	-	-	-	-
020 Tapin Selatan	-	-	-	-
021 Salam Babaris	-	-	-	-
030 Tapin Tengah	-	-	-	-
040 Bungur	-	-	-	-
050 Piani	-	-	-	-
060 Lokpaikat	-	-	-	-
070 Tapin Utara	2	2	-	-
080 Bakarangan	-	-	-	-
090 Candi Laras Selatan	-	-	-	-
100 Candi Laras Utara	-	-	-	-
Tapin	2	2	-	-

Lanjutan Tabel/*Continued Table 4.2.4*

Kecamatan Subdistrict	Rumah Sakit Bersalin/ Rumah Bersalin Maternity Hospital		Puskesmas Public Health Center	
	2018	2019	2018	2019
(1)	(6)	(7)	(8)	(9)
010 Binuang	-	-	1	1
011 Hatungun	-	-	1	1
020 Tapin Selatan	-	-	1	1
021 Salam Babaris	-	-	1	1
030 Tapin Tengah	-	-	2	2
040 Bungur	-	-	1	1
050 Piani	-	-	1	1
060 Lokpaikat	-	-	1	1
070 Tapin Utara	-	-	1	1
080 Bakarangan	-	-	1	1
090 Candi Laras Selatan	-	-	1	1
100 Candi Laras Utara	-	-	1	1
Tapin	-	-	13	13

Lanjutan Tabel/*Continued Table 4.2.4*

Kecamatan Subdistrict	Klinik/Balai Kesehatan Medical Clinic		Posyandu Integrated Service Post		Polindes Village Maternity Cottage	
	2018	2019	2018	2019	2018	2019
(1)	(10)	(11)	(12)	(13)	(14)	(15)
010 Binuang	-	-	24	25	6	6
011 Hatungun	-	-	8	8	6	6
020 Tapin Selatan	-	-	26	26	6	6
021 Salam Babaris	-	-	12	12	5	5
030 Tapin Tengah	2	2	23	23	16	16
040 Bungur	-	-	23	23	9	9
050 Piani	-	-	18	18	7	7
060 Lokpaikat	1	1	14	14	6	6
070 Tapin Utara	2	2	31	31	12	12
080 Bakarangan	-	-	14	14	9	9
090 Candi Laras Selatan	-	-	17	17	8	8
100 Candi Laras Utara	1	1	14	14	6	8
Tapin	6	6	224	225	96	98

Sumber/*Source*: Kementerian Kesehatan, Profil Kesehatan Indonesia/*Ministry of Health, Health Profile of Indonesia*

Tabel
Table 4.2.5**Pola Penyakit Terbanyak Pasien Rawat Inap RSUD Datu Sanggul di Kabupaten Tapin, 2019**
Pattern of Most Diseases Inpatient of Datu Sanggul Hospital in Tapin Regency, 2019

Golongan Sebab-Sebab Sakit	Jumlah Keseluruhan	Pasien Keluar (Hidup + Mati)			
		Hidup (LK)	Hidup (PR)	Mati (LK)	Mati (PR)
(1)	(2)	(3)	(4)	(5)	(6)
01.Hipertensi Essensial (Primer)	285	126	159	0	2
02.Neoplasma Jinak Lainnya	236	132	104	13	9
03.Anemia Lainnya	219	91	128	1	-
04.Dispepsia	218	107	111	-	1
05.Pneumonia	192	95	97	-	-
06.Diare dan Gastroenteritis oleh Penyebab Infeksi Tertentu (Kolitis Infeksi)	192	106	86	-	-
07.Diabetes Mellitus YTT	178	103	75	5	4
08.Demam Dengue	177	103	74	-	-
09.Gagal Jantung	157	60	97	2	3
10.Penyakit Infeksi Khusus Lainnya	154	70	84	-	-
Tapin	2008	993	1015	21	19

Sumber/Source: RSUD Datu Sanggul/ *Datu Sanggul General Hospital*

Tabel 4.2.6 Pola Penyakit Terbanyak Pasien Rawat Jalan RSUD Datu Sanggul di Kabupaten Tapin, 2019
Pattern of Most Diseases Outpatient of Datu Sanggul Hospital in Tapin Regency, 2019

Jenis Penyakit <i>Kind of Diseases</i>	Jumlah Kunjungan	Jumlah Kasus Baru	Jumlah Kunjungan Menurut Jenis Kelamin	
			Laki-laki <i>Male</i>	Perempuan <i>Female</i>
(1)	(2)	(3)	(4)	(5)
1.Diabetes Mellitus YTT	2 619	234	86	148
2.Hipertensi Essensial (Primer)	1 706	417	193	224
3.Dispepsia	1 169	142	78	64
4.Neoplasma Jinak Lainnya	1 160	983	426	557
5.Asma	1 092	174	105	69
6.Penyakit Pulpa dan Periapikal	1 085	549	255	294
7.Gagal Jantung	1 077	417	232	185
8.Infark Serebral	903	180	112	68
9.Tuberkulosis Paru Lainnya	898	286	143	143
10.Katarak dan Gangguan Lain Lensa	843	408	185	223
Tapin	12 552	3 790	1 815	1 975

Sumber/Source: RSUD Datu Sanggul/ Datu Sanggul General Hospital

Tabel
Table 4.2.7**Hasil Kegiatan Unit Pelayanan Rawat Inap RSUD Datu Sanggul di Kabupaten Tapin, 2019**
Activities Result of Inpatient Service Unit in Datu Sanggul Hospital in Tapin Regency, 2019

Variabel Kegiatan Activities Variable	Jumlah Total	Rata-rata per Bulan Average per Month
(1)	(2)	(3)
01 Jml Tempat Tidur	113	9.42
02 Jml Pasien Masuk	8 264	688.67
03 Jml Pasien Keluar Hidup	8 077	673.08
04 Jml Pasien Keluar Mati	217	18.08
05 Jml Pasien Meninggal <48 Jam	124	10.33
06 Jml Pasien Meninggal >48 Jam	93	7.75
07 Jml Pasien Keluar (H+M)	8 273	689.42
08 Jml Lama Dirawat	30 315	2526.25
09 Jml Hari Perawatan	25 951	2162.58
10 B O R (%)	64.04	5.34
11 B T O / kali	73.21	6.10
12 L O S / hari	3.66	0.31
13 T O I / kali	1.67	0.14
14 N D R / per mil	11.24	0.94
15 G D R / per mil	26.23	2.19
16 Rata-Rata Pasien Msk sehari	22.64	1.89
17 Jumlah Rujukan Rawat Inap	200	16.67
17 BOR ICU	57.33	4.78
18 BOR NICU	140.27	11.69
19 BOR VIP	59.09	4.92
20 BOR Kelas I	67.2	5.60
21 BOR Kelas II	70.01	5.83
22 BOR Kelas III	55.85	4.65

Sumber/Source: RSUD Datu Sanggul/ Datu Sanggul General Hospital

Tabel 4.2.8 Jumlah Pasien Rawat Inap Dirinci per Kecamatan di Kabupaten Tapin, 2019
Number of Inpatients by Sub District in Tapin Regency, 2019

Kecamatan Subdistrict	Jan	Peb	Mar	Apr	Mei	Juni	Juli
(1)	(2)	(3)	(4)	(5)	(6)	(7)	(8)
010 Binuang	98	71	74	68	80	67	58
011 Hatungun	24	12	18	12	24	19	21
020 Tapin Selatan	100	72	75	75	79	62	88
021 Salam Babaris	46	36	35	51	38	28	34
030 Tapin Tengah	93	50	63	65	61	64	73
040 Bungur	86	73	49	63	44	48	67
050 Piani	27	17	18	17	15	18	15
060 Lokpaikat	83	68	65	38	49	44	63
070 Tapin Utara	202	160	140	97	128	122	174
080 Bakarangan	40	33	38	39	49	60	62
090 Candi Laras Selatan	42	28	52	30	21	25	29
100 Candi Laras Utara	26	24	18	23	27	25	26
Luar Tapin	9	19	22	20	21	19	24
Jumlah	876	663	667	598	636	601	734

Lanjutan Tabel/*Continued Table* 4.2.8

Kecamatan Subdistrict	Ags	Sept	Okt	Nop	Des	Jumlah
(1)	(9)	(10)	(11)	(12)	(13)	(14)
010 Binuang	84	80	59	75	74	888
011 Hatungun	13	18	10	13	15	199
020 Tapin Selatan	99	79	79	84	66	958
021 Salam Babaris	41	38	39	35	57	478
030 Tapin Tengah	72	91	76	57	63	828
040 Bungur	46	56	52	48	47	679
050 Piani	19	28	25	35	14	248
060 Lokpaikat	47	43	70	70	78	718
070 Tapin Utara	143	135	135	130	149	1 715
080 Bakarangan	73	67	62	66	51	640
090 Candi Laras Selatan	31	26	25	21	38	368
100 Candi Laras Utara	23	25	27	38	19	301
Luar Tapin	19	18	30	25	31	257
Jumlah	710	704	689	697	702	8 277

Sumber/Source: RSUD Datu Sanggul/ *Datu Sanggul General Hospital*

Tabel
Table 4.2.9**Jumlah Kegiatan Unit Gawat Darurat/Kamar Terima RSUD
Datu Sanggul di Kabupaten Tapin, 2019**
**Number of Activities of Emergency Room in Datu Sanggul
Hospital in Tapin Regency, 2019**

Kegiatan/Activity	Jan	Peb	Mar	Apr	Mei	Juni	Juli
(1)	(2)	(3)	(4)	(5)	(6)	(7)	(8)
01. Kunjungan Baru	675	547	491	408	428	482	540
02. Kunjungan Lama	489	415	426	354	378	410	456
Jumlah Kunjungan	1 164	962	917	762	806	892	996
03. Bedah	98	113	113	106	86	111	90
04. Non Bedah	630	463	420	392	450	479	457
05. Kecelakaan Lalin	54	58	54	38	56	63	50
06. Kebidanan	98	84	100	101	97	89	93
07. Psikiatri	1	2	2	1	0	3	0
08. Anak	283	242	228	124	116	147	306
Jumlah	1 164	962	917	762	805	892	996
09. Tanpa Rujukan	440	381	381	305	334	356	364
10. Rujukan	724	581	536	457	472	536	632
Jumlah	1 164	962	917	762	806	892	996
11. Dirawat	461	386	404	324	353	323	415
12. Dirujuk	18	12	12	10	12	17	13
13. Dipulangkan	679	560	495	426	434	541	566
14. Meninggal sbmlm drwt	5	2	4	1	6	6	6
15. Meninggal ssdh drwt	1	2	2	1	1	5	2
Jumlah	1 164	962	917	762	806	892	1 002
16. Umum	433	375	380	304	332	355	360
17. BPJS Kesehatan	617	490	465	392	419	444	531
18. Subsidi	107	91	71	65	53	92	101
19. Gratis	7	5	1	1	2	1	4
Jumlah	1 164	961	917	762	806	892	996

Lanjutan Tabel/*Continued Table 4.2.9*

Kegiatan / Activity	Ags	Sept	Okt	Nop	Des	Jumlah
(1)	(9)	(10)	(11)	(12)	(13)	(14)
01. Kunjungan Baru	497	402	450	416	475	5 811
02. Kunjungan Lama	434	470	402	401	399	5 034
Jumlah Kunjungan	931	872	852	817	874	10 845
03. Bedah	113	104	121	128	111	1 294
04. Non Bedah	428	481	417	421	488	5 526
05. Kecelakaan Lalin	45	36	51	51	43	599
06. Kebidanan	97	94	118	79	77	1 127
07. Psikiatri	0	0	3	0	0	12
08. Anak	247	157	142	138	155	2 285
Jumlah	930	872	852	817	874	10 843
09. Tanpa Rujukan	347	313	326	311	427	4 285
10. Rujukan	584	559	526	506	447	6 560
Jumlah	931	872	852	817	874	10 845
11. Dirawat	405	391	386	381	369	4 598
12. Dirujuk	10	11	10	5	5	135
13. Dipulangkan	512	464	448	419	495	6 039
14. Meninggal sbml drwt	2	4	4	8	4	52
15. Meninggal ssdh drwt	2	2	4	4	1	27
Jumlah	931	872	852	817	874	10 851
16. Umum	346	313	326	311	426	4 261
17. BPJS Kesehatan	480	475	440	442	447	5 642
18. Subsidi	104	84	86	64	0	918
19. Gratis	1	0	0	0	1	23
Jumlah	931	872	852	817	874	10 844

Sumber/Source: RSUD Datu Sanggul/ *Datu Sanggul General Hospital*

Tabel 4.2.10 Tingkat Pemanfaatan Rawat Inap RSUD Datu Sanggul Menurut Bulan di Kabupaten Tapin, 2019
Table Utilization Level of Inpatients in Datu Sanggul Hospital by Months in Tapin Regency, 2019

Bulan Month	Umum/Bayar	BPJS Kesehatan	SKTM
(1)	(2)	(3)	(4)
01. Januari/January	167	572	137
02. Pebruari/February	142	414	107
03. Maret/March	139	352	176
04. April/April	97	346	155
05. Mei/May	137	387	112
06. Juni/June	112	357	132
07. Juli/July	143	467	124
08. Agustus/August	137	434	139
09. September/September	127	436	141
10. Oktober/October	136	417	136
11. Nopember/November	122	452	123
12. Desember/December	211	491	0
Jumlah	1 670	5 125	1 482

Sumber/Source: RSUD Datu Sanggul/ Datu Sanggul General Hospital

Tabel
Table 4.2.11

**Daftar Fasilitas Kesehatan Tingkat Pertama (FKTP) Pada
BPJS Kesehatan di Kabupaten Tapin, 2019**
*List of First Level Health Facilities of Health Insurance in
Tapin Regency, 2019*

No	Nama Faskes Tingkat I	Alamat Faskes
(1)	(2)	(3)
PUSKESMAS		
1	Tapin Utara	Jl. Kesehatan No 1
2	Banua Padang	Jl. Jend. A Yani km 4,5
3	Bakarangan	Jl. Syekh Salman Al Farizi
4	Tambarangan	Jl. Munggu Raya No 7
5	Salam Babaris	Jl. Transmigrasi Salam Babaris
6	Tambaruntung	Jl. Pembangunan No 42
7	Pandahan	Jl. Hakim Samad km 9
8	Margasari	Jl. Gusti Libi
9	Baringin	Jl. Pangeran Jayadipura No 1
10	Binuang	Jl. Raya Timur No 1
11	Hatungun	Jl. Raya Timur km 10,7
12	Piani	Jl. Pembangunan No 1
13	Lokpaikat	Jl. Brigjend H. Hasan Basry km 7
DOKTER UMUM		
1	dr. Estiani Widiastuti Sp.PK	Jl. Bupati H. Said Alwi
2	dr Lusiana Rafaelah R (JST)	Jl. A Yani No 40
3	dr. Diana Bakti (JST)	Jl. Tasan Panyi No 19
4	dr. Arie Restyawan	Brigjend H. Hasan Basry km 2
5	dr. H. Endri Purwanto	Jl. Hauling km 12 Pandahan
6	dr. Agustina Poetri	Desa Pandahan (PT KIU)
7	dr. Diana Riesthy Rahaldasari	Jl. Ahmad Yani km 84 Binuang
8	dr. Muriandono Budi Susetyo	Komplek Griya Rantau Asri
9	dr. Agus Ramadhan	Jl. Ahmad Yani km 104,5
10	dr. Muhammad Ajib Nuzula	Perumahan Pesona Tambak Indah No A5

Lanjutan Tabel/*Continued Table* 4.2.11

No	Nama Faskes Tingkat I	Alamat Faskes
(1)	(2)	(3)
DOKTER GIGI		
1	drg. Naning Widyawati	Jl. PLN No 1 Rumdin PKM Binuang
2	drg. Sella Puteri Ariza	Jl. H. Isbat Rantau
KLINIK PRATAMA		
1	Poskes 06.10.14 Rantau	Jl. Hasan Basri Rantau
2	Polres Tapin	Jl. Brigjend Hasn Basri km 3
3	Polibun PT. Tri Buana Mas	Sei Salai

Sumber/*Source*: BPJS Kesehatan Cabang Barabai/*Health Insurance Branch of Barabai*

Tabel
Table 4.2.12

Banyaknya Peserta BPJS Kesehatan Menurut Fasilitas Kesehatan di Kabupaten Tapin, 2019
Number of Health Insurance Member by Health Facilities in Tapin Regency, 2019

No	Wilayah Faskes Tingkat I	Jumlah
(1)	(2)	(3)
1	Tapin Utara	14 459
2	Banua Padang	6 867
3	Bakarangan	6 538
4	Tambarangan	9 676
5	Salam Babarís	4 250
6	Tambaruntung	6 166
7	Pandahan	4 410
8	Margasari	9 698
9	Baringin	8 015
10	Binuang	14 001
11	Hatungun	3 573
12	Piani	5 040
13	Lokpaikat	6 070
Jumlah/Total		98 763

Sumber/Source: BPJS Kesehatan Cabang Barabai/Health Insurance Branch of Barabai

Tabel 4.2.13 Jumlah PUS dan Akseptor KB Aktif Dirinci Tiap Kecamatan di Kabupaten Tapin, 2019
Number of PUS and Family Planning Acceptor by Su-District in Tapin Regency, 2019

Kecamatan Sub District	Perkiraan Permintaan	Metode Kontrasepsi		
		IUD	MOP	MOW
(1)	(2)	(3)	(4)	(5)
010 Binuang	3 368	105	11	88
011 Hatungun	1 551	30	-	50
020 Tapin Selatan	2 977	17	2	29
021 Salam Babaris	1 712	26	11	38
030 Tapin Tengah	2 856	34	11	44
040 Bungur	1 589	5	1	15
050 Piani	1 654	23	-	11
060 Lokpaikat	1 648	39	2	62
070 Tapin Utara	4 104	157	2	67
080 Bakarangan	1 183	8	3	9
090 Candi Laras Selatan	2 368	21	6	9
100 Candi Laras Utara	2 232	26	4	10
Jumlah/Total	27 242	491	53	432

Lanjutan Tabel/Continued Table 4.2.13

Kecamatan Sub District	Metode Kontrasepsi			
	IMP	STK	PIL	KDM
(1)	(6)	(7)	(8)	(9)
010 Binuang	310	1 902	1 018	45
011 Hatungun	350	1 133	469	30
020 Tapin Selatan	223	1 977	1 158	14
021 Salam Babaris	289	1 053	633	7
030 Tapin Tengah	496	1 592	1 625	83
040 Bungur	158	855	1 792	27
050 Piani	196	615	599	11
060 Lokpaikat	428	983	578	106
070 Tapin Utara	166	1 919	1 940	33
080 Bakarangan	162	654	889	10
090 Candi Laras Selatan	454	1 285	1 220	23
100 Candi Laras Utara	468	1 353	1 038	82
Jumlah/Total	3 710	15 321	12 959	471

Lanjutan Tabel/*Continued Table 4.2.13*

Kecamatan Sub District	Penc. Peserta KB Aktif (PA)		
	Target	Realisasi	%
(1)	(10)	(11)	(12)
010 Binuang	3 368	3 479	103.30
011 Hatungun	1 551	2 062	132.95
020 Tapin Selatan	2 977	3 420	114.88
021 Salam Babaris	1 712	2 057	120.15
030 Tapin Tengah	2 856	3 885	136.03
040 Bungur	1 589	2 853	179.55
050 Piani	1 654	1 455	87.97
060 Lokpaikat	1 648	2 198	133.37
070 Tapin Utara	4 104	4 284	104.39
080 Bakarangan	1 183	1 735	146.66
090 Candi Laras Selatan	2 368	3 028	127.87
100 Candi Laras Utara	2 232	2 981	133.56
Jumlah/Total	27 242	33 437	122.74

Sumber/Source: Dinas Pengendalian Penduduk dan KB/Department of Population Control and Family

Tabel
Table 4.2.14**Jumlah Akseptor KB Baru Menurut Jenis Kontrasepsi di Kabupaten Tapin, 2019**
Number of Family Planning New Acceptor by Kind of Contraception in Tapin Regency, 2019

Kecamatan Sub District	Perkiraan Permintaan	Realisasi Pengguna Metode Kontrasepsi			
		IUD	MOP	MOW	IMP
(1)	(2)	(3)	(4)	(5)	(6)
010 Binuang	541	6	-	2	57
011 Hatungun	372	1	-	-	5
020 Tapin Selatan	430	-	5	2	6
021 Salam Babaris	413	2	-	-	49
030 Tapin Tengah	348	3	-	8	21
040 Bungur	382	-	-	-	2
050 Piani	444	1	-	-	32
060 Lokpaikat	268	1	-	-	15
070 Tapin Utara	761	7	-	-	9
080 Bakarangan	306	-	-	5	0
090 Candi Laras Selatan	307	-	-	-	3
100 Candi Laras Utara	331	-	-	-	5
Jumlah/Total	4 907	21	5	17	204

Lanjutan Tabel/Continued Table 4.2.14

Kecamatan Sub District	Realisasi Pengguna Metode Kontrasepsi					
	STK	PIL	KDM	OV	Jumlah	%
(1)	(7)	(8)	(9)	(10)	(11)	(12)
010 Binuang	754	162	26	-	1007	186.14
011 Hatungun	175	9	-	-	190	51.08
020 Tapin Selatan	351	253	-	-	617	143.49
021 Salam Babaris	136	63	8	-	258	62.47
030 Tapin Tengah	121	90	29	-	272	78.16
040 Bungur	79	17	-	-	98	25.65
050 Piani	40	22	5	-	100	22.52
060 Lokpaikat	104	8	1	-	129	48.13
070 Tapin Utara	263	246	6	-	531	69.78
080 Bakarangan	254	213	-	-	472	154.25
090 Candi Laras Selatan	177	35	-	-	215	70.03
100 Candi Laras Utara	191	55	-	-	251	75.83
Jumlah/Total	2 255	1 173	75	-	3750	76.42

Lanjutan Tabel/*Continued Table* 4.2.14

Kecamatan <i>Sub District</i>	Permintaan dan Pencapaian Peserta MKET (PB)		
	Permintaan dan Pencapaian Peserta MKET (PB)	Permintaan dan Pencapaian Peserta MKET (PB)	Permintaan dan Pencapaian Peserta MKET (PB)
(1)	(13)	(14)	(15)
010 Binuang	-	-	-
011 Hatungun	-	-	-
020 Tapin Selatan	-	-	-
021 Salam Babaris	-	-	-
030 Tapin Tengah	-	-	-
040 Bungur	-	-	-
050 Piani	-	-	-
060 Lokpaikat	-	-	-
070 Tapin Utara	-	-	-
080 Bakarangan	-	-	-
090 Candi Laras Selatan	-	-	-
100 Candi Laras Utara	-	-	-
Jumlah/Total	-	-	-

Sumber/*Source*: Dinas Pengendalian Penduduk dan KB/*Department of Population Control and Family*

Tabel 4.2.15 Banyaknya Klinik KB PKBD / Sub PKBD dan Petugas KB Tiap Kecamatan di Kabupaten Tapin, 2019
Number of Family Planning Clinics and Official by Sub District in Tapin Regency, 2019

Kecamatan Sub District	Klinik KB	Petugas KB			
		PPLKB	PLKB	PKBD	
(1)	(2)	(3)	(4)	(5)	
010 Binuang	1	-	2	11	
011 Hatungun	1	-	1	11	
020 Tapin Selatan	1	-	2	17	
021 Salam Babaris	1	-	2	16	
030 Tapin Tengah	2	-	2	12	
040 Bungur	1	-	2	13	
050 Piani	1	-	2	12	
060 Lokpaikat	1	-	2	8	
070 Tapin Utara	3	-	3	12	
080 Bakarangan	1	-	2	9	
090 Candi Laras Selatan	1	-	2	6	
100 Candi Laras Utara	1	-	1	8	
Jumlah/Total	15	-	23	135	

Sumber/Source: Dinas Pengendalian Penduduk dan KB/Department of Population Control and Family

4.3 AGAMA RELIGION

Tabel 4.3.1 Jumlah Penduduk Menurut Kecamatan dan Agama yang Dianut di Kabupaten Tapin, 2019
Population by Subdistrict and Religion in Tapin Regency, 2019

Kecamatan Subdistrict	Islam	Protestan Protestant	Katolik Catholic	Hindu	Budha Buddha	Lainnya Others
(1)	(2)	(3)	(4)	(5)	(6)	(7)
010 Benuang	30 443	377	63	-	-	-
011 Hatungun	9 367	32	9	-	-	-
020 Tapin Selatan	20 296	14	2	-	-	-
021 Salam Babaris	11 960	144	11	-	-	-
030 Tapin Tengah	20 153	4	-	-	-	-
040 Bungur	13 414	11	2	-	-	-
050 Piani	4 816	382	4	293	-	399
060 Lokpaikat	11 290	165	29	13	-	-
070 Tapin Utara	25 198	123	15	1	-	-
080 Bakarangan	10 370	-	4	-	-	-
090 Candi Laras Selatan	12 233	-	-	-	-	-
100C andi Laras Utara	16 619	5	-	-	-	-
Tapin	186 159	1 257	140	307	-	399

Sumber/Source: Dinas Kependudukan dan Catatan Sipil Kabupaten Tapin/ Department of Population Civil Registration of Tapin Regency

Tabel 4.3.2 Jumlah Tempat Peribadatan Menurut Kecamatan di Kabupaten Tapin, 2019
Number of Places of Worship by Subdistrict and Religion in Tapin Regency, 2019

Kecamatan Subdistrict	Masjid Mosque	Mushola Pray Room	Gereja Protestan Protestant Church	Gereja Katholik Catholic Church	Pura Temple	Vihara
(1)	(2)	(3)	(4)	(5)	(6)	(7)
010 Binuang	20	56	1	-	-	-
011 Hatungun	13	42	-	-	-	-
020 Tapin Selatan	14	60	-	-	-	-
021 Salam Babaris	10	51	-	-	-	-
030 Tapin Tengah	10	49	-	-	-	-
040 Bungur	12	31	-	-	-	-
050 Piani	6	13	-	-	-	-
060 Lokpaikat	11	31	-	-	-	-
070 Tapin Utara	11	55	-	-	-	-
080 Bakarangan	5	26	-	-	-	-
090 Candi Laras Selatan	9	49	-	-	-	-
100 Candi Laras Utara	12	69	-	-	-	-
Tapin	133	532	1	-	-	-

Sumber/Source: Kantor Kementerian Agama Kabupaten Tapin/Religion Affair Office of Tapin Regency

Tabel
Table 4.3.3**Banyaknya Nikah, Talak, Cerai, dan Rujuk Dirinci Menurut Kecamatan di Kabupaten Tapin, 2019**
Number of Marriages, Divorces, Separations, Reconciliations by Sub District in Tapin Regency, 2019

Kecamatan Subdistrict	Nikah Mariages	Talak Divorces	Cerai Separations	Rujuk Reconciliations
(1)	(2)	(3)	(4)	(5)
010 Benuang	240	-	2	-
011 Hatungun	75	-	0	-
020 Tapin Selatan	160	-	19	-
021 Salam Babaris	104	-	9	-
030 Tapin Tengah	160	-	-	-
040 Bungur	98	-	2	-
050 Piani	30	-	-	-
060 Lokpaikat	80	-	-	-
070 Tapin Utara	190	8	36	-
080 Bakarangan	103	-	18	-
090 Candi Laras Selatan	110	-	6	-
100 Candi Laras Utara	127	-	5	-
Tapin	1 477	8	97	-

Sumber/Source: Kantor Kementerian Agama Kabupaten Tapin/Religion Affair Office of Tapin Regency

Tabel 4.3.4 Banyaknya Jemaah Haji yang Berangkat ke Tanah Suci Mekkah Setiap Kecamatan di Kabupaten Tapin, 2019
Number of Group of Pilgrims Going to Mecca by Sub District in Tapin Regency, 2019

Kecamatan Subdistrict	Laki-Laki Males	Perempuan Females	Jumlah Total
(1)	(2)	(3)	(4)
010 Binuang	6	7	13
011 Hatungun	7	4	11
020 Tapin Selatan	8	7	15
021 Salam Babaris	9	12	21
030 Tapin Tengah	4	6	10
040 Bungur	6	7	13
050 Piani	-	-	-
060 Lokpaikat	4	6	10
070 Tapin Utara	31	47	78
080 Bakarangan	5	6	11
090 Candi Laras Selatan	2	5	7
100 Candi Laras Utara	1	2	3
Tapin	83	109	192

Sumber/Source: Kantor Kementerian Agama Kabupaten Tapin/Religion Affair Office of Tapin Regency

Tabel
Table 4.3.5**Banyaknya Organisasi Remaja Masjid dan Majelis Taklim Menurut Kecamatan di Kabupaten Tapin, 2019**
Number of Mosque Teenagers and Esteem Commitee by Sub District di Kabupaten Tapin, 2019

Kecamatan Subdistrict	Remaja Masjid	Majelis Taklim
(1)	(2)	(3)
010 Benuang	20	14
011 Hatungun	13	12
020 Tapin Selatan	13	31
021 Salam Babaris	10	22
030 Tapin Tengah	10	19
040 Bungur	12	24
050 Piani	6	14
060 Lokpaikat	11	31
070 Tapin Utara	11	7
080 Bakarangan	5	19
090 Candi Laras Selatan	9	23
100 Candi Laras Utara	12	19
Tapin	132	235

Sumber/Source: Kantor Kementerian Agama Kabupaten Tapin/Religion Affair Office of Tapin Regency

4.4 KRIMINALITAS CRIME

Tabel 4.4.1 Banyaknya Peristiwa Kejahatan dan Pelanggaran yang Dilaporkan Menurut Jenis Kejahatan/Pelanggaran di Kabupaten Tapin, 2017-2019
Number of Crime and Offence Reported by Kind in Tapin Regency, 2017-2019

No	Jenis kejahatan/Pelanggaran Type of Crime and Offence	2017	2018	2019
(1)	(2)	(3)	(4)	(5)
1.	Curat	25	22	20
2.	Curas	6	3	2
3.	Curbis	11	8	9
4.	Curanmor	21	22	15
5.	Penganiayaan Biasa	1	1	1
6.	Penganiayaan Berat	8	8	9
7.	Pengroyokan	7	3	1
8.	KDRT	4	-	2
9.	Pembunuhan	1	1	5
10.	Kebakaran / Pembakaran	1	2	1
11.	Perampasan	-	-	-
12.	Perlindungan anak	15	9	14
13.	Penghinaan	-	-	-
14.	Perjudian	6	2	3
15.	Pemerksaan	1	1	-
16.	Palsu surat	-	-	1
17.	Perusakan	1	-	-
18.	Penipuan	8	2	4

Lanjutan Tabel/*Continued Table 4.4.1*

No	Jenis kejahatan/Pelanggaran <i>Type of Crime and Offence</i>	2017	2018	2019
	(1)	(2)	(3)	(4)
19.	Penggelapan	6	10	12
20.	Senpi handak	-	-	-
21.	Sajam	28	35	28
22.	Penadahan	1	-	-
23.	Laka Air	-	-	-
24.	Bot Tanah	-	-	-
25.	Korupsi	-	1	2
26.	Illegal Logging	1	-	-
27.	Illegal Mining	2	6	4
28.	Lahgun BBM	10	4	14
29.	Pembakaran Lahan	-	-	4
30.	Lain-lain	152	-	-
Jumlah/Total		316	140	151

Sumber/*Source*: Polres Kabupaten Tapin/*Resort Police of Tapin Regency*

Tabel
Table 4.4.2

Banyaknya Peristiwa Kejahatan dan Pelanggaran yang Diselesaikan Menurut Jenis Kejahatan/Pelanggaran di Kabupaten Tapin, 2017-2019
Number of Crime and Offence Settled by Type in Tapin Regency, 2017-2019

No	Jenis kejahatan/Pelanggaran <i>Type of Crime and Offence</i>	2017	2018	2019
(1)	(2)	(3)	(4)	(5)
1.	Curat	12	16	12
2.	Curas	1	2	-
3.	Curbis	5	3	6
4.	Curanmor	7	11	12
5.	Penganiayaan Biasa	1	1	-
6.	Penganiayaan Berat	4	5	7
7.	Pengroyokan	5	2	-
8.	KDRT	4	-	2
9.	Pembunuhan	1	1	5
10.	Kebakaran / Pembakaran	1	2	1
11.	Perampasan	-	-	-
12.	Perlindungan anak	13	7	12
13.	Penghinaan	6	-	-
14.	Perjudian	-	2	3
15.	Pemeriksaan	-	1	-
16.	Palsu surat	-	-	1
17.	Perusakan	-	-	-
18.	Penipuan	3	2	1

Lanjutan Tabel/*Continued Table 4.4.2*

No	Jenis kejahatan/Pelanggaran <i>Type of Crime and Offence</i>	2017	2018	2019
	(1)	(2)	(3)	(4)
19.	Penggelapan	2	5	5
20.	Senpi handak	-	-	-
21.	Sajam	28	35	28
22.	Penadahan	1	-	-
23.	Laka Air	-	-	-
24.	Bot Tanah	-	-	-
25.	Korupsi	-	1	-
26.	Illegal Logging	1	-	-
27.	Illegal Mining	2	4	4
28.	Lahgun BBM	10	4	14
29.	Pembakaran Lahan	-	-	4
30.	Lain-lain	150	-	-
Jumlah/Total		257	104	117

Sumber/Source: Polres Kabupaten Tapin/*Resort Police of Tapin Regency*

Tabel
Table 4.4.3

Persentase Kejahatan dan Pelanggaran yang Diselesaikan Menurut Jenis Kejahatan/Pelanggaran di Kabupaten Tapin, 2017-2019
Percentage of Crime and Offence Settled by Kind in Tapin Regency, 2017-2019

No	Jenis kejahatan/Pelanggaran <i>Type of Crime and Offence</i>	2017	2018	2019
(1)	(2)	(3)	(4)	(5)
1.	Curat	48	73	60
2.	Curas	16	67	-
3.	Curbis	45	37	67
4.	Curanmor	33	50	80
5.	Penganiayaan Biasa	100	100	-
6.	Penganiayaan Berat	50	62	78
7.	Pengroyokan	71	67	-
8.	KDRT	100	-	100
9.	Pembunuhan	100	100	100
10.	Kebakaran / Pembakaran	100	100	100
11.	Perampasan	-	-	-
12.	Perlindungan anak	86	78	86
13.	Penghinaan	-	-	-
14.	Perjudian	100	100	100
15.	Pemerksaan	-	100	-
16.	Palsu surat	-	-	100
17.	Perusakan	-	-	-
18.	Penipuan	37	100	25

Lanjutan Tabel/*Continued Table 4.4.3*

No	Jenis kejahatan/Pelanggaran <i>Type of Crime and Offence</i>	2017	2018	2019
	(1)	(2)	(3)	(4)
19.	Penggelapan	33	50	42
20.	Senpi handak	-	-	-
21.	Sajam	100	100	100
22.	Penadahan	-	-	-
23.	Laka Air	-	-	-
24.	Bot Tanah	-	-	-
25.	Korupsi	-	100	-
26.	Illegal Loging	100	-	100
27.	Illegal Mining	100	67	100
28.	Lahgun BBM	100	100	100
29.	Pembakaran Lahan	-	-	-
30.	Lain-lain	98	-	-
Jumlah/Total		81	87	77

Sumber/Source: Polres Kabupaten Tapin/*Resort Police of Tapin Regency*

Tabel 4.4.4 Banyaknya Pelanggaran Lalu Lintas di Kabupaten Tapin, 2019
Table *Number of Traffic Violations in Tapin Regency, 2019*

Bulan Month	Jumlah Pelanggaran Total Violation	Telah Diproses Processed		Jumlah Denda (Rp.)
		Hadir Present	Tidak Hadir Absent	
(1)	(2)	(3)	(4)	(5)
01. Januari/January	350	162	188	15 226 000
02. Pebruari/February	373	-	373	4 982 000
03. Maret/March	259	19	240	2 275 000
04. April/April	138	215	-	-
05. Mei/May	58	28	30	3 228 000
06. Juni/June	128	11	117	977 000
07. Juli/July	124	124	-	40 624 000
08. Agustus/August	271	-	271	-
09. September/September	1 045	1 097	-	-
10. Oktober/October	656	51	605	-
11. Nopember/November	814	814	-	97 833 000
12. Desember/December	1 509	314	1 195	38 059 000
Jumlah	5 725	2 835	3 019	203 204 000

Sumber/Source: Polres Kabupaten Tapin/Resort Police of Tapin Regency

Tabel
Table 4.4.5**Banyaknya Kecelakaan, Kerugian Material, dan Penderita Kecelakaan di Kabupaten Tapin, 2017-2019**
Number of Accident, Loss Matrial and Suffering Accident di Kabupaten Tapin, 2017-2019

Tingkat Pendidikan Educational Level	2017	2018	2019
(1)	(2)	(3)	(4)
1. Banyaknya Kecelakaan	27	24	52
2. Banyaknya Kerugian Material (Rp.)	97 200 000	18 750 000	199 900 000
3. Jumlahnya Penderita Kecelakaan	33	42	78
a. Meninggal Dunia	19	16	24
b. Luka Berat	5	-	1
c. Luka Ringan	9	26	53

Sumber/Source: Polres Kabupaten Tapin/Resort Police of Tapin Regency

Tabel 4.4.6 Data Kasus Menonjol di Kabupaten Tapin, 2019
Table Prominent Case Data di Kabupaten Tapin, 2019

Jenis Kasus Types of Cases	Tahun 2019 Year 2019		
	L	S	TSK
(1)	(2)	(3)	(4)
01. Pembunuhan/Temu Mayat	-	-	-
02. Curas	-	-	-
03. Curat	-	-	-
04. Anirat	-	-	-
05. Curanmor	-	-	-
06. UU perlindungan anak	1	1	1
07. Pemalsuan Surat	-	-	-
08. Penggelapan	-	-	-
09. Penipuan	-	-	-
10. Narkoba	-	-	-
11. Korupsi	-	-	-
Jumlah	1	1	1

Sumber/Source: Polres Kabupaten Tapin/Resort Police of Tapin Regency

Tabel
Table 4.4.7

**Pola Umur Pelaku Berdasarkan Data Kasus Menonjol di
Kabupaten Tapin, 2019**
*Performers Age Pattern Based on Prominent Case Data in
Tapin Regency, 2019*

Kelompok Umur Age Group	2018	2019	Trend
(1)	(2)	(3)	(4)
01. 15 – 25 tahun	-	-	TTP
02. 26 – 35 tahun	-	-	TTP
03. 36 – 45 tahun	-	1	N
04. 46 – 55 tahun	-	-	TTP
Jumlah	-	1	N

Catatan/Notes: TTP : Tetap
N : Naik
T : Turun

Sumber/Source: Polres Kabupaten Tapin/Resort Police of Tapin Regency

Tabel 4.4.8 **Pola Waktu Kejadian Berdasarkan Data Kasus Menonjol di Kabupaten Tapin, 2019**
Table *Time Pattern of Event Based on Prominent Case Data in Tapin Regency, 2019*

Waktu Kejadian Time Occurence	2018	2019	Trend
(1)	(2)	(3)	(4)
01. 06.00 – 12.00 WITA	-	-	TTP
02. 12.00 – 18.00 WITA	-	-	TTP
03. 18.00 – 24.00 WITA	-	1	N
04. 24.00 - 06.00 WITA	-	-	TTP
Jumlah	-	1	N

Catatan/Notes: TTP : Tetap
 N : Naik
 T : Turun

Sumber/Source: Polres Kabupaten Tapin/Resort Police of Tapin Regency

Tabel
Table 4.4.9

**Pola Tempat Kejadian Berdasarkan Data Kasus Menonjol
di Kabupaten Tapin, 2019**
*Pattern of Event Venue Based on Prominent Case Data in
Tapin Regency, 2019*

Waktu Kejadian Time Occurence	2018	2019	Trend
(1)	(2)	(3)	(4)
01. Pemukiman	-	-	TTP
02. Pertokoan / Parkir / Pasar	-	-	TTP
03. Perkantoran	-	-	TTP
04. Jalan Umum	-	-	TTP
05. Sungai / Perairan	-	-	TTP
06. Lain-lain	-	1	N
Jumlah	-	1	N

Catatan/Notes: TTP : Tetap
N : Naik
T : Turun

Sumber/Source: Polres Kabupaten Tapin/Resort Police of Tapin Regency

Tabel 4.4.10 **Pola Pekerjaan Pelaku Berdasarkan Data Kasus Menonjol di Kabupaten Tapin, 2019**
Table *Pattern of Performers Job Based on Prominent Case Data in Tapin Regency, 2019*

Waktu Kejadian Time Occurrence	2018	2019	Trend
(1)	(2)	(3)	(4)
01. TNI / POLRI	-	1	N
02. PNS / CPNS	-		TTP
03. Tani	-	-	TTP
04. Nelayan	-	-	TTP
05. Buruh	-	-	TTP
06. Dagang	-	-	TTP
07. Swasta	-	-	TTP
08. Sopir	-	-	TTP
09. Pelajar/ Mahasiswa	-	-	TTP
10. Tidak bekerja	-	-	TTP
Jumlah	-	1	N

Catatan/Notes: TTP : Tetap
 N : Naik
 T : Turun

Sumber/Source: Polres Kabupaten Tapin/Resort Police of Tapin Regency

Tabel
Table 4.4.11

Jumlah Tindak Pidana, Resiko Penduduk Terjadi Tindak Pidana per 100.000 Penduduk, Persentase Penyelesaian Tindak Pidana, dan Selang Waktu Terjadinya Tindak Pidana Menurut Kepolisian Sektor di Kabupaten Tapin, 2019
Number of Crime, Crime Rate per 100,000 Population, Percentage of Crime Clearance, and Time Interval of Crime Occurrence by Departmental (Sektor) Police Office, 2017-2019

Kepolisian Sektor	Jumlah Tindak Pidana Number of Crime		
	2017	2018	2019
(1)	(2)	(3)	(4)
Polsek Binuang	39	20	24
Polsek Hatungun	7	4	6
Polsek Tapin Selatan	37	21	18
Polsek Salam Babaris	8	7	6
Polsek Tapin Tengah	7	5	6
Polsek Bungur	21	23	24
Polsek Piani	5	3	7
Polsek Lokpaikat	6	8	9
Polsek Tapin Utara	30	26	37
Polsek Bakarangan	9	3	11
Polsek Candi Laras Selatan	11	9	8
Polsek Candi Laras Utara	24	15	12

Lanjutan Tabel/*Continued Table* 4.4.11

Kepolisian Sektor	Risiko Penduduk Terjadi Tindak Pidana per 100.000 Penduduk		
	<i>Crime Rate per 100.000 Population</i>		
	2017	2018	2019
(1)	(2)	(3)	(4)
Binuang	126	63	76
Hatungun	78	44	66
Tapin Selatan	34	101	87
Salam Babaris	65	56	48
Tapin Tengah	32	25	30
Bungur	157	169	177
Piani	83	49	115
Lokpaikat	60	79	89
Tapin Utara	116	99	141
Bakarangan	94	31	114
Candi Laras Selatan	84	68	60
Candi Laras Utara	137	85	68

Lanjutan Tabel/*Continued Table* 4.4.11

Kepolisian Sektor	Persentase Penyelesaian Tindak Pidana <i>Percentage of Crime Clearance</i>		
	2017	2018	2019
(1)	(2)	(3)	(4)
Polsek Binuang	100	100	100
Polsek Hatungun	100	100	100
Polsek Tapin Selatan	100	100	94
Polsek Salam Babaris	80	85	100
Polsek Tapin Tengah	100	100	100
Polsek Bungur	100	75	100
Polsek Piani	100	100	100
Polsek Lokpaikat	100	75	100
Polsek Tapin Utara	83	76	78
Polsek Bakarangan	100	100	100
Polsek Candi Laras Selatan	100	100	100
Polsek Candi Laras Utara	100	100	100

Lanjutan Tabel/Continued Table 4.4.11

Kepolisian Sektor	Selang Waktu Terjadinya Tindak Pidana ¹ Time Interval of Crime Occurance ¹		
	2017	2018	2019
(1)	(2)	(3)	(4)
Polsek Binuang	9h,4j	18h,2j,5mnt	15h,2j
Polsek Hatungun	51h,5j	72h	60h
Polsek Tapin Selatan	9h,1j,48mnt	17h,5j	20h
Polsek Salam Babaris	45h	51h,5j	60h
Polsek Tapin Tengah	51h,5j	72h	60h
Polsek Bungur	17j,22m,48d	15j,52m,8d	15j,12m
Polsek Piani	72h	120h	51h,5j
Polsek Lokpaikat	60h	45h	40h
Polsek Tapin Utara	12h	13h,20j,18mnt,27dt	9h,1j,48d
Polsek Bakarangan	60h	120h	30h
Polsek Candi Laras Selatan	32h,16j	40h	45h
Polsek Candi Laras Utara	15h	24h	30h

Catatan/Note : h = Hari, j=Jam, m=Menit, d=Detik

Sumber/Source : Polres Kabupaten Tapin/Resort Police of Tapin Regency

4.5 HUKUM LAW

Tabel 4.5.1 Banyaknya Perkara yang Diterima dan Diputuskan Pengadilan Agama Menurut Kecamatan di Kabupaten Tapin, 2019
Number of Cases Received and Decided by Sub District in Tapin Regency, 2019

Kecamatan Subdistrict	Sisa Tahun 2018	Jumlah Perkara			
		Diterima	Diputuskan	Dicabut	Sisa
(1)		(8)	(9)	(10)	
010 Binuang	-	93	86	5	2
011 Hatungun	1	26	24	2	-
020 Tapin Selatan	-	68	66	2	1
021 Salam Babaris	-	31	27	3	1
030 Tapin Tengah	-	54	52	2	-
040 Bungur	-	39	37	3	-
050 Piani	-	10	10	-	-
060 Lokpaikat	-	37	35	2	-
070 Tapin Utara	1	79	73	5	1
080 Bakarangan	-	28	25	3	-
090 Candi Laras Selatan	-	24	19	5	-
100 Candi Laras Utara	-	18	15	3	-
Tapin	2	507	469	35	5

Sumber/Source: Pengadilan Agama Rantau/ Religious Courts Rantau

Tabel
Table 4.5.2

**Banyaknya Perkara yang Diterima dan Diputuskan
Pengadilan Agama Menurut Jenis Perkara di Kabupaten
Tapin, 2019**
*Number of Cases Received and Decided by Court Religion
Cases by Type in Tapin Regency, 2019*

Jenis Kelamin	Sisa Tahun 2018	Jumlah Perkara			
		Diterima	Diputuskan	Dicabut	Sisa
(1)		(8)	(9)	(10)	
Izin Poligami	-	-	-	-	-
Pencegahan Perkawinan	-	-	-	-	-
Penolakan Perkawinan	-	-	-	-	-
Pembatalan Perkawinan	-	-	-	-	-
Kelalaian Atas Kewajiban Suami/ Isteri	-	-	-	-	-
Cerai Talak	1	82	74	6	3
Cerai Gugat	-	285	263	21	1
Harta Bersama	1	1	1	1	-
Penguasaan Anak	-	-	-	-	-
Nafkah Anak oleh Ibu	-	-	-	-	-
Perwalian	-	5	4	1	-
Asal usul anak	-	15	14	-	-
Penetapan kawin campur	-	-	-	-	-
Kewarisan	-	-	-	-	-
Dispensasi kawin	-	32	29	2	1
Itbat nikah	-	40	38	2	-
Perubahan identitas	-	34	34	-	-
Kelalaian atas kewajiban suami istri	-	-	-	-	-
Wali adhal	-	-	-	-	-
Penguasaan anak	-	-	-	-	-
Zakat/Infaq/Shadaqah	-	-	-	-	-
P3HP/Pent Ahli Waris	-	13	12	2	-
Tapin	2	507	469	35	5

Sumber/Source: Pengadilan Agama Rantau/ Religious Courts Rantau

Tabel
Table 4.5.3**Banyaknya Perkara yang Diterima pada Pengadilan Agama Menurut Bulan di Kabupaten Tapin, 2019**
Number of Cases Received by the Court in Religion by Month in Tapin Regency, 2019

Bulan Month	Izin Poligami	Harta Bersama	Cerai Talak	Cerai Gugat	Perwalian	Itsbat Nikah	Kewarisan
(1)	(2)	(3)	(4)	(5)	(6)	(7)	(8)
01. Januari/January	-	1	13	46	-	7	-
02. Pebruari/February	-	-	13	24	-	1	-
03. Maret/March	-	-	2	22	1	3	-
04. April/April	-	-	5	25	1	1	-
05. Mei/May	-	-	6	17	-	-	-
06. Juni/June	-	-	8	24	-	-	-
07. Juli/July	-	-	5	25	-	-	-
08. Agustus/August	-	-	5	25	-	-	-
09. September/September	-	-	5	28	-	1	-
10. Oktober/October	-	-	13	25	-	2	-
11. Nopember/November	-	-	5	23	1	24	-
12. Desember/December	-	-	2	1	2	-	-
Jumlah	-	1	82	285	5	39	-

Sumber/Source: Pengadilan Agama Rantau/ Religious Courts Rantau

Lanjutan Tabel/*Continued Table 4.5.3*

Bulan <i>Month</i>	Asal Usul Anak	Wali Adhol	Dis- pensasi Kawin	P3HP/ PAW	Perubahan Identitas	Pembatalan Perkawinan	Jumlah
(1)	(9)	(10)	(11)	(12)	(13)	(14)	(15)
01. Januari/ <i>January</i>	3		-	-	6	-	76
02. Pebruari/ <i>February</i>	3		1	1	1	-	44
03. Maret/ <i>March</i>	2		2		4	-	36
04. April/ <i>April</i>	1		-	1	2	-	37
05. Mei/ <i>May</i>	-		-		5	-	28
06. Juni/ <i>June</i>	-		-	1	1	-	34
07. Juli/ <i>July</i>	2		3	2	2	-	39
08. Agustus/ <i>August</i>	1		5	2	4	-	42
09. September/ <i>September</i>	1		2	1	5	-	43
10. Oktober/ <i>October</i>	-		2	2	5	-	49
11. Nopember/ <i>November</i>	1		9	3	-	-	66
12. Desember/ <i>December</i>	1		7	-	-	-	13
Jumlah	15		31	13	35	-	507

Sumber/*Source*: Pengadilan Agama Rantau/ *Religious Courts Rantau*

Tabel
Table 4.5.4

Banyaknya Perkara yang Diputuskan pada Pengadilan Agama Menurut Bulan di Kabupaten Tapin, 2019
Number of Cases Decided by the Court in Religion by Month in Tapin Regency, 2019

Bulan Month	Izin Poligami	Harta Bersama	Cerai Talak	Cerai Gugat	Perwalian	Itsbat Nikah	Kewarisan
(1)	(2)	(3)	(4)	(5)	(6)	(7)	(8)
01. Januari/January	-	1	6	11	-	3	-
02. Pebruari/February	-	-	4	19	-	4	-
03. Maret/March	-	-	8	22	-	3	-
04. April/April	-	-	3	24	-	1	-
05. Mei/May	-	-	11	25	1	1	-
06. Juni/June	-	-	4	15	-	1	-
07. Juli/July	-	-	8	25	-	-	-
08. Agustus/August	-	-	5	20	-	-	-
09. September/September	-	-	2	23	-	1	-
10. Oktober/October	-	-	10	33	-	1	-
11. Nopember/November	-	-	8	19	-	18	-
12. Desember/December	-	-	5	22	3	5	-
Jumlah	-	1	74	258	4	38	-

Sumber/Source: Pengadilan Agama Rantau/ Religious Courts Rantau

Lanjutan Tabel/Continued Table 4.5.4

Bulan Month	Asal Usul Anak	Wali Adhol	Dis- pensasi Kawin	P3HP/ PAW	Perubahan Identitas	Pembatalan Perkawinan	Jumlah
(1)	(9)	(10)	(11)	(12)	(13)	(14)	(15)
01. Januari/January	1	-	-	-	5	-	26
02. Pebruari/February	3	-	1	1	2	-	34
03. Maret/March	3	-	-	1	1	-	38
04. April/April	1	-	2	-	5	-	36
05. Mei/May	-	-	-	1	4	-	43
06. Juni/June	-	-	-	-	2	-	22
07. Juli/July	1	-	1	3	2	-	40
08. Agustus/August	2	-	2	-	1	-	30
09. September/September	1	-	4	2	6	-	39
10. Oktober/October	-	-	1	1	4	-	50
11. Nopember/November	1	-	4	1	3	-	54
12. Desember/December	1	-	13	2	-	-	51
Jumlah	14	-	28	11	35	-	463

Sumber/Source: Pengadilan Agama Rantau/ Religious Courts Rantau

Tabel 4.5.5 Banyaknya Perceraian Dirinci Menurut Faktor Penyebabnya di Kabupaten Tapin, 2019
Number of Cases Decided by the Court in Religion by Month in Tapin Regency, 2019

Faktor Penyebab Perceraian <i>The Cause of Divorces</i>	2017	2018	2019
(1)	(2)	(3)	(4)
01. Moral			
-Poligami tidak Sehat	11	1	-
-Krisis Akhlak	20	4	-
-Cemburu	-	-	-
02. Meninggalkan Kewajiban			
-Kawin Paksa	1	-	1
-Ekonomi	63	13	1
-Tidak Ada Tanggung Jawab	22	21	18
03. Kawin Di bawah Umur	-	-	-
04. Penganaiyaan	2	-	-
05. Dihukum	3	3	3
06. Cacat Biologis	1	-	-
07. Terus Menerus Berselisih			
-Politik	-	-	-
-Gangguan Pihak Ketiga	5	-	-
-Tidak Ada keharmonisan	216	320	301
-Lain-lain/Murtad*	4	1	-
Jumlah/Total	348	363	324

Sumber/Source: Pengadilan Agama Rantau/ *Religious Courts Rantau*

Tabel 4.5.6 **Jumlah Tindak Pidana yang Masuk di Kejaksaan Negeri Menurut Bulan di Kabupaten Tapin, 2019**
Table **Number of Crimes Registered in State Attorney by Month in Tapin Regency, 2019**

Bulan Month	Jenis Tindak Pidana			Jumlah
	Umum	Korupsi	Psikotropika & Narkotika	
(1)	(2)	(3)	(4)	(5)
01. Januari/January	15	-	12	27
02. Pebruari/February	26	-	12	38
03. Maret/March	11	-	14	25
04. April/April	5	-	13	18
05. Mei/May	13	-	8	21
06. Juni/June	11	-	6	17
07. Juli/July	16	-	7	23
08. Agustus/August	15	-	9	24
09. September/September	18	-	7	25
10. Oktober/October	21	-	17	38
11. Nopember/November	8	-	7	15
12. Desember/December	9	-	1	10
Jumlah	168	-	113	281

Sumber/Source: Kejaksaan Negeri Tapin/ State Prosecutor of Rantau

Tabel
Table 4.5.7**Jumlah Tindak Pidana yang Diselesaikan di Kejaksaan Negeri Menurut Bulan di Kabupaten Tapin, 2019**
Number of Crimes Solved in State Attorney by Month in Tapin Regency, 2019

Bulan Month	Penyelesaian		
	Dilepaskan dari Tahanan	Dilimpahkan ke PN	Divonis / Diputus Bebas
(1)	(2)	(3)	(4)
01. Januari/January	-	17	-
02. Pebruari/February	-	17	-
03. Maret/March	-	30	-
04. April/April	-	25	-
05. Mei/May	-	22	-
06. Juni/June	-	14	-
07. Juli/July	-	31	-
08. Agustus/August	-	12	-
09. September/September	-	23	-
10. Oktober/October	-	25	-
11. Nopember/November	-	21	-
12. Desember/December	-	24	-
Jumlah		261	

Catatan?Note Putusan bulan sebelumnya masuk pada bulan berikutnya

Sumber/Source: Kejaksaan Negeri Tapin/ State Prosecutor of Rantau

Tabel
Table 4.5.8**Banyaknya Perkara yang Terdakwa/Tertuduh yang Masuk di Pengadilan Negeri Menurut Bulan di Kabupaten Tapin, 2019*****The Number of Case and the Defendant/Accused Registered in State Court by Month in Tapin Regency, 2019***

Bulan Month	Biasa Common		Singkat Concise		Pelanggaran Violation	
	Perkara Lawsuit	Terdakwa Accused	Perkara Lawsuit	Terdakwa Accused	Perkara Lawsuit	Terdakwa Accused
(1)	(2)	(3)	(4)	(5)	(6)	(7)
01. Januari/January	17	19	1	1	162	162
02. Pebruari/February	14	15	2	2	178	178
03. Maret/March	28	30	8	12	19	19
04. April/April	25	33	2	2	215	215
05. Mei/May	24	27	11	17	28	28
06. Juni/June	12	13	0	0	11	11
07. Juli/July	32	38	0	0	435	435
08. Agustus/August	16	17	4	11	321	321
09. September/September	22	26	12	14	1097	1097
10. Oktober/October	24	27	4	4	292	292
11. Nopember/November	22	24	1	2	1034	1034
12. Desember/December	26	30	12	16	314	314
Jumlah	262	299	57	81	4 106	4 106

Sumber/Source: Pengadilan Negeri Tapin/ State Court of Rantau

Tabel
Table 4.5.9

**Banyaknya Perkara yang Terdakwa/Tertuduh yang
Diselesaikan di Pengadilan Negeri Menurut Bulan di
Kabupaten Tapin, 2019**
*The Number of Case and the Defendant/Accused Solved in
State Court by Month in Tapin Regency, 2019*

Bulan Month	Biasa Common		Singkat Concise		Pelanggaran Violation	
	Perkara Lawsuit	Terdakwa Accused	Perkara Lawsuit	Terdakwa Accused	Perkara Lawsuit	Terdakwa Accused
(1)	(2)	(3)	(4)	(5)	(6)	(7)
01. Januari/January	10	10	1	1	162	162
02. Pebruari/February	11	13	2	2	178	178
03. Maret/March	17	19	8	12	19	19
04. April/April	24	27	2	2	215	215
05. Mei/May	38	45	11	17	28	28
06. Juni/June	4	5	0	0	11	11
07. Juli/July	44	51	0	0	435	435
08. Agustus/August	8	8	4	11	321	321
09. September/September	10	10	12	14	1 097	1 097
10. Oktober/October	28	33	4	4	292	292
11. Nopember/November	28	28	1	2	1 034	1 034
12. Desember/December	37	44	12	16	314	314
Jumlah	259	293	57	81	4 106	4 106

Sumber/Source: Pengadilan Negeri Tapin/ State Court of Rantau

Tabel 4.5.10 Banyaknya Perkara yang Diselesaikan Menurut Sikap Terhadap Keputusan Menurut Bulan di Kabupaten Tapin, 2019
Number of Cases Solved by Attitudes toward Decisions by Month in Tapin Regency, 2019

Bulan Month	Menerima Accepted		Banding Appealed		Grasi (Kasasi) Granted	
	Pria Male	Wanita Female	Pria Male	Wanita Female	Pria Male	Wanita Female
(1)	(2)	(3)	(4)	(5)	(6)	(7)
01. Januari/January	9	-	1	-	-	-
02. Pebruari/February	10	1	1	-	1	-
03. Maret/March	17	2	-	-	-	-
04. April/April	25	2	-	-	-	-
05. Mei/May	42	3	-	-	-	-
06. Juni/June	5	-	-	-	-	-
07. Juli/July	51	-	-	-	-	-
08. Agustus/August	8	-	-	-	-	-
09. September/September	9	1	-	-	-	-
10. Oktober/October	32	-	-	-	-	-
11. Nopember/November	27	1	-	-	-	-
12. Desember/December	42	2	-	-	-	-
Jumlah	277	12	3	-	1	-

Sumber/Source: Pengadilan Negeri Tapin/ State Court of Rantau

Tabel
Table 4.5.11

Banyaknya Perkara yang Diselesaikan Menurut Lamanya Masa Hukuman di Kabupaten Tapin, 2019
Number of Cases Solved by Length of Sentence in Tapin Regency, 2019

Bulan Month	Kurang dari 1 th Less Than 1 yrs		1 – 2 th 1-2 yrs		Lebih dari 2 th More Than 2 yrs	
	Pria Male	Wanita Female	Pria Male	Wanita Female	Pria Male	Wanita Female
(1)	(2)	(3)	(4)	(5)	(6)	(7)
01. Januari/January	9	-	1	-	-	-
02. Pebruari/February	10	1	1	-	1	-
03. Maret/March	17	2	-	-	-	-
04. April/April	25	2	-	-	-	-
05. Mei/May	42	3	-	-	-	-
06. Juni/June	5	-	-	-	-	-
07. Juli/July	51	-	-	-	-	-
08. Agustus/August	8	-	-	-	-	-
09. September/September	9	1	-	-	-	-
10. Oktober/October	32	-	-	-	-	-
11. Nopember/November	27	1	-	-	-	-
12. Desember/December	42	2	-	-	-	-
Jumlah	277	12	3	-	1	-

Sumber/Source: Pengadilan Negeri Tapin/ State Court of Rantau

Tabel 4.5.12 Banyaknya Narapidana Menurut Jenis Kejahatan dan Jenis Kelamin di Kabupaten Tapin, 2019
The Number of Prisoners by Type of Crime and Gender in Tapin Regency, 2019

Jenis Kejahatan <i>Type of Crime</i>	Jenis Kelamin <i>Sex</i>		Jumlah Total
	Laki-laki <i>Male</i>	Perempuan <i>Female</i>	
(1)	(8)	(9)	(10)
01. Politik	-	-	-
02. Thdp Ketrtiban	-	-	-
03. Pembakaran	4	-	4
04. Mata Uang	-	-	-
05. Memalsukan Materai / Surat	-	-	-
06. Kesusilaan	1	-	-
07. Perjudian	1	-	1
08. Penculikan	-	-	-
09. Pembunuhan	10	-	10
10. Penganiayaan	7	-	7
11. Pencurian	30	1	31
12. Perampokan	-	-	-
13. Memeras / Mengancam	-	-	-
14. Penggelapan	15	2	17
15. Penipuan	1	-	1
16. Penadahan	4	-	4
17. Psicotropika	165	2	167
18. Illegal Logging	-	-	-
19. Lain-lain	-	-	-
Jumlah/Total	236	5	241

Sumber/Source: Rumah Tahanan Rantau/ *Detention of Rantau*

Tabel
Table 4.5.13**Jumlah Narapidana yang Selesai Masa Penahanannya Menurut Jenis Kelamin di Kabupaten Tapin, 2019**
Number of Prisoners Completed his Incarceration by Sex in Tapin Regency, 2019

Jenis Kelamin	Jenis Kelamin Sex		Jumlah Total
	Laki-laki Male	Perempuan Female	
(1)	(8)	(9)	(10)
01. Januari/January	13	1	14
02. Pebruari/February	7	1	8
03. Maret/March	13	-	13
04. April/April	13	-	13
05. Mei/May	6	-	6
06. Juni/June	15	-	15
07. Juli/July	15	-	15
08. Agustus/August	14	-	14
09. September/September	19	-	19
10. Oktober/October	12	-	1
11. Nopember/November	9	-	9
12. Desember/December	21	-	21
Jumlah/Total	157	2	159

Sumber/Source: Rumah Tahanan Rantau/Detention of Rantau

Tabel 4.5.14 **Jumlah Isi Rutan Rantau Menurut Jenis Kelamin di Kabupaten Tapin, 2019**
Number of Inhabitants in Detention Center by Sex in Tapin Regency, 2019

Bulan Month	2017			2018			2019		
	Pria Male	Wanita Female	Jumlah Total	Pria Male	Wanita Female	Jumlah Total	Pria Male	Wanita Female	Jumlah Total
(1)	(2)	(3)	(4)	(5)	(6)	(7)	(8)	(9)	(10)
01. Januari/ January	295	13	308	313	14	327	217	7	224
02. Februari/ February	304	13	317	317	14	331	228	13	241
03. Maret/ March	284	13	297	317	14	331	250	12	262
04. April/ April	295	14	309	301	11	312	264	12	276
05. Mei/May	309	14	323	309	6	315	257	13	270
06. Juni/June	311	14	325	307	5	312	297	7	304
07. Juli/July	298	14	312	305	5	310	294	7	301
08. Agustus/ August	291	14	305	298	7	305	281	2	283
09. September/ September	314	14	328	279	11	290	281	3	284
10. Oktober/ October	307	14	321	259	8	267	290	2	292
11. Nopember/ November	326	14	340	234	8	242	314	3	317
12. Desember/ December	314	14	328	224	5	229	307	5	312

Sumber/Source: Rumah Tahanan Rantau/Detention of Rantau

Tabel
Table 4.5.15**Jumlah Isi Rutan Rantau Menurut Status di Kabupaten Tapin, 2019**
Number of Residents Detention Center by Status in Tapin Regency, 2019

Bulan Month	Napi	Tahanan	Titipan	Jumlah
(1)	(2)	(3)	(4)	(5)
01. Januari/January	191	33	-	224
02. Pebruari/February	198	42	-	240
03. Maret/March	198	63	-	261
04. April/April	197	78	-	275
05. Mei/May	221	75	-	296
06. Juni/June	231	73	-	304
07. Juli/July	225	76	-	301
08. Agustus/August	214	69	-	283
09. September/September	228	56	-	284
10. Oktober/October	232	61	-	293
11. Nopember/November	240	77	-	317
12. Desember/December	240	72	-	312

Sumber/Source: Rumah Tahanan Rantau/Detention of Rantau

4.6 KEMISKINAN POVERTY

Tabel 4.6.1 **Garis Kemiskinan dan Penduduk Miskin di Kabupaten Tapin, 2010-2019**
Table 4.6.1 **Poverty Line and Number of Poor People in Tapin Regency, 2010-2019**

Tahun Year	Garis Kemiskinan Poverty Line (rupiah)	Penduduk Miskin Number of Poor People	
		Jumlah Total	Persentase Percentage
(1)	(2)	(3)	(4)
2010	220 652	9 369	5,57
2011	242 603	9 089	5,29
2012	268 641	8 717	4,99
2013	295 353	6 045	3,41
2014	314 696	6 520	3,63
2015	330 033	7 010	3,88
2016	369 153	6 810	3,70
2017	390 488	7 010	3,77
2018	405 591	6 980	3,70
2019	406 367	6 507	3,41

Sumber/Source: BPS Kabupaten Tapin/ Statistics of Tapin Regency

Tabel
Table 4.6.2

Indeks Kedalaman Kemiskinan dan Indeks Keparahan Kemiskinan di Kabupaten Tapin, 2012–2019
Poverty Gap Index and Poverty Severity Index in Tapin Regency, 2012–2019

Tahun Year	Indeks Kedalaman Kemiskinan Poverty Gap Index	Indeks Keparahan Kemiskinan Poverty Severity Index
(1)	(2)	(3)
2012	0.48	0.08
2013	0.34	0.05
2014	0.37	0.06
2015	0.46	0.08
2016	0.25	0.03
2017	0.40	0.08
2018	0.35	0.06
2019	0.46	0.09

Sumber/Source: .BPS, Survei Sosial Ekonomi Nasional Maret/BPS-Statistics Indonesia, March National Socioeconomic Survey

4.7 SOSIAL LAINNYA OTHERS

Tabel 4.7.1 Banyaknya Tempat Pembuangan Sampah Menurut Jenisnya dan Kecamatan di Kabupaten Tapin, 2019
Number of Waste Disposal Site by Kinds and Sub District in Tapin Regency, 2019

Kecamatan Subdistrict	Permanen (bata)	Tempat Pembuangan Sampah		
		Ulin	Kontener	Bin Komunal
(1)	(2)	(3)	(4)	(5)
010 Binuang	11	-	2	1
011 Hatungun	-	-	-	-
020 Tapin Selatan	-	-	2	-
021 Salam Babaris	-	-	-	-
030 Tapin Tengah	-	-	1	1
040 Bungur	-	-	-	-
050 Piani	-	-	-	-
060 Lokpaikat	1	-	-	-
070 Tapin Utara	8	-	6	-
080 Bakarangan	-	-	-	-
090 Candi Laras Selatan	1	-	-	-
100 Candi Laras Utara	1	-	-	-
Tapin	22	0	11	2

Sumber/Source: Badan Lingkungan Hidup Kabupaten Tapin/Environmental Agency of Tapin Regency

Tabel
Table 4.7.2**Rata-Rata Timbunan Sampah dan Sampah yang Dapat Diangkut Tiap Hari Menurut Tempatnya di Kabupaten Tapin, 2019**
Average Garbage and Garbage Dumps Every Day by Place in Tapin Regency, 2019

Tempat Penimbunan	Timbunan Sampah	
	Volume	Dapat Diangkut Tiap Hari (M ³)
(1)	(2)	(3)
01.Pemukiman penduduk	20	18
02.Pasar	17	17
03.Pusat perdagangan	4	4
04.Perkantoran	8	8
05.Penyapuan jalan	4	4
06.Fasilitas umum	2	2
07.industri	-	-
08.Saluran/drainase	2	2
Jumlah/Total	57	55

Sumber/Source: Badan Lingkungan Hidup Kabupaten Tapin/*Environmental Agency of Tapin Regency*

Tabel 4.7.3 **Banyaknya Armada Pengangkutan Sampah dan Kapasitasnya Menurut Jenis Angkutan di Kabupaten Tapin, 2019**
Number of Waste Transportation Fleet and Its Capacity by Type of Transportation in Tapin Regency, 2019

Tempat Penimbunan	Banyaknya	Kapasitas Capacity (m ³ /buah)
(1)	(2)	(3)
01. Truk	0	0
02. Dump Truck	10	6
03. Mobil Pick Up	2	2
04. Arm Roll Container	5	6
05. Gerobak Sampah	12	2
06. Trida (roda tiga)	16	1
Jumlah/Total	45	17

Sumber/Source: Badan Lingkungan Hidup Kabupaten Tapin/Environmental Agency of Tapin Regency

Tabel
Table 4.7.4**Banyaknya Tindak Kekerasan Terhadap Perempuan dan Anak di Kabupaten Tapin, 2017-2019**
Number of Violence Against Women and Children in Tapin Regency, 2017-2019

Jenis Tindakan Kekerasan	2017	2018	2019
(1)	(2)	(3)	(4)
Fisik	2	5	-
Psikis	1	-	-
Seksual	12	1	6
Penelantaran	-	2	4
Trafficking	-	-	-
Eksplotasi	-	-	-
Lain-Lain	-	-	-
Jumlah/Total	15	8	10

Sumber/Source: Dinas Pemberdayaan Perempuan dan Perlindungan Anak Kabupaten Tapin/Women Empowerment and Children Protection Agency of Tapin Regency

Tabel
Table 4.7.5**Daftar SKPD yang tergabung Dharma Wanita di
Kabupaten Tapin, 2019**
*List of Agency by Women's Association in Tapin District,
2019*

Nama Organisasi Organization Name	Nama Organisasi Organization Name
(1)	(1)
Sekretariat Daerah (SETDA)	Dinas Perhubungan
Sekretariat Dewan (Setwan)	Dinas Penanaman Modal & Pelayanan Terpadu Satu Pintu
Badan Kepegawaian & Pengembangan SDM	Dinas Kebudayaan & Pariwisata
Badan Perencanaan Pembangunan Daerah, Penelitian & Pengembangan	Dinas Komunikasi & Informatika
Badan pengelolaan Keuangan & Aset Daerah	Dinas Satuan polisi Pamong Praja & Kebakaran
Dinas Perindustrian	Dinas Perpustakaan & Kearsipan
Inspektorat	Badan Pengelolaan Pajak & Retribusi
Badan Penanggulangan Bencana daerah (BPBD)	Dinas Kependudukan & Capil
Dinas Pendidikan	Kantor KESBANGPOL
Dinas Kepemudaan dan Olahraga	RSUD Datu Sanggul Rantau
Dinas Lingkungan Hidup	Dinas Kesehatan
Dinas Pemberdayaan Perempuan dan Perlindungan Anak	PDAM Rantau
Dinas Ketahanan Pangan	Kementerian Agama
Dinas Perdagangan	Badan Pusat Statistik
Dinas Perumahan, Pemukiman, & Pertanahan	Rutan/LP Rantau
Dinas Perikanan	Bank Kalsel Cab Rantau
Dinas Pemberdayaan Masyarakat & Desa	Badan Pertanahan Nasional

Tabel
Table 4.7.6**Indeks Pembangunan Manusia (IPM) Kabupaten Tapin
2010-2019**
Human Development Index of Tapin Regency, 2010-2019

Tahun <i>Year</i>	IPM <i>HDI</i>
(1)	(2)
2010	64,89
2011	65,41
2012	65,92
2013	66,48
2014	66,99
2015	67,67
2016	68,05
2017	68,70
2018	69,53
2019	70,13

Sumber/Source: Badan Pusat Statistik Kabupaten Tapin/*Statistics of Tapin Regency*

Tabel
Table 4.7.7**Jumlah Pengunjung Perpustakaan Daerah Menurut Jenis Pengunjung dan Jenis Kelamin di Kabupaten Tapin, 2016-2019****Number of Library Visitors by Types of Visitors and Gender in Tapin Regency, 2016-2019**

Jenis Pengunjung Types of Visitors	2016			2017		
	Pria Male	Wanita Female	Jumlah Total	Pria Male	Wanita Female	Jumlah Total
(1)	(2)	(3)	(4)	(5)	(6)	(7)
Guru/Dosen	85	317	402	175	523	698
Mahasiswa	202	554	756	189	543	732
PNS	51	151	202	103	314	417
TK	1 233	1 377	2 610	771	1 058	1 829
SD	1 746	4 547	6 293	1 813	5 691	7 504
SMP	1 143	1 872	3 015	1 095	1 892	2 987
SMA	812	1 714	2 526	479	1 808	2 287
TNI/POLRI	27	4	31	95	6	101
Umum	1 792	2 710	4 502	1 279	2 759	4 038
Jumlah/Total	7 091	13 246	20 337	5 999	14 594	20 593

Lanjutan Tabel/*Continued Table 4.7.7*

Jenis Pengunjung <i>Types of Visitors</i>	2018			2019		
	Pria <i>Male</i>	Wanita <i>Female</i>	Jumlah <i>Total</i>	Pria <i>Male</i>	Wanita <i>Female</i>	Jumlah <i>Total</i>
(1)	(2)	(3)	(4)	(5)	(6)	(7)
Guru/Dosen	123	422	545	132	397	529
Mahasiswa	112	317	429	143	305	448
PNS	45	6	51	563	419	982
TK	254	611	865	246	581	827
SD	617	1 792	2 409	978	3 871	4 849
SMP	1 157	2 033	3 190	1 365	1 933	3 298
SMA	2 079	5 174	7 253	2 249	3 211	5 460
TNI/POLRI	1 097	1 305	2 402	779	698	1 477
Umum	1 279	2 759	4 038	1 378	2 708	4 086
Jumlah/Total	6 763	14 419	21 182	7 833	14 123	21 956

Sumber/*Source*: Dinas Perpustakaan dan Kearsipan Kabupaten Tapin/*Library and Archives Services of Tapin Regency*

Tabel 4.7.8 Jumlah Anggota Perpustakaan Daerah Menurut Jenis Anggota dan Jenis Kelamin di Kabupaten Tapin, 2016-2019
Number of Library Members by Types of Member and Gender in Tapin Regency, 2016-2019

Jenis Anggota Types of Member	2016			2017		
	Pria Male	Wanita Female	Jumlah Total	Pria Male	Wanita Female	Jumlah Total
(1)	(2)	(3)	(4)	(5)	(6)	(7)
TK	72	123	195	110	180	290
SD	373	665	1 038	450	790	1240
SMP	66	286	352	85	336	421
SMA	87	237	324	103	280	383
Mahasiswa	48	121	169	66	159	225
PNS	42	109	151	52	119	171
TNI/POLRI	6	12	18	6	12	18
Guru	3	13	16	8	55	63
Swasta	61	92	153	81	107	188
Umum	31	110	141	37	143	180
Jumlah/Total	789	1 768	2 557	998	2 181	3 179

Lanjutan Tabel/*Continued Table 4.7.8*

Jenis Anggota <i>Types of Member</i>	2018			2019		
	Pria <i>Male</i>	Wanita <i>Female</i>	Jumlah <i>Total</i>	Pria <i>Male</i>	Wanita <i>Female</i>	Jumlah <i>Total</i>
(1)	(2)	(3)	(4)	(5)	(6)	(7)
TK	119	212	331	150	278	428
SD	475	837	1,312	617	1 106	1 723
SMP	90	393	483	136	491	627
SMA	120	332	452	155	426	581
Mahasiswa	89	209	298	114	288	402
PNS	52	129	181	81	165	246
TNI/POLRI	23	44	67	43	85	128
Guru	8	58	66	31	82	113
Swasta	85	129	214	126	216	342
Umum	8	164	172	28	211	239
Jumlah/Total	1 069	2 507	3,576	998	2 181	3 179

Sumber/*Source*: Dinas Perpustakaan dan Kearsipan Kabupaten Tapin/*Library and Archives Services of Tapin Regency*

Tabel 4.7.9 **Jumlah Buku yang Dipinjam di Perpustakaan Daerah Menurut Bulan dan Klasifikasi Buku di Kabupaten Tapin, 2019**
Number of Books Borrowed from Library by Months and Classification of Book in Tapin Regency, 2019

Bulan Month	Klasifikasi Buku Book Classification		
	000	100	200
(1)	(2)	(3)	(4)
01. Januari/January	21	25	453
02. Pebruari/February	54	108	391
03. Maret/March	30	117	327
04. April/April	41	129	239
05. Mei/May	51	174	223
06. Juni/June	21	33	221
07. Juli/July	27	102	258
08. Agustus/August	189	196	707
09. September/September	118	129	724
10. Oktober/October	108	197	782
11. Nopember/November	15	153	649
12. Desember/December	16	174	633

Lanjutan Tabel/*Continued Table 4.7.9*

Bulan Month	Klasifikasi Buku Book Classification		
	300	400	500
(1)	(2)	(3)	(4)
01. Januari/ <i>January</i>	192	123	166
02. Pebruari/ <i>February</i>	122	202	269
03. Maret/ <i>March</i>	103	84	142
04. April/ <i>April</i>	110	97	146
05. Mei/ <i>May</i>	148	92	114
06. Juni/ <i>June</i>	79	68	103
07. Juli/ <i>July</i>	159	19	88
08. Agustus/ <i>August</i>	274	153	354
09. September/ <i>September</i>	329	168	387
10. Oktober/ <i>October</i>	340	129	355
11. Nopember/ <i>November</i>	361	172	372
12. Desember/ <i>December</i>	309	132	353

Lanjutan Tabel/*Continued Table 4.7.9*

Bulan Month	Klasifikasi Buku Book Classification		
	600	700	800
(1)	(2)	(3)	(4)
01. Januari/January	339	139	494
02. Pebruari/February	502	102	286
03. Maret/March	412	168	295
04. April/April	333	192	289
05. Mei/May	238	109	242
06. Juni/June	228	121	308
07. Juli/July	131	156	302
08. Agustus/August	738	251	766
09. September/September	793	237	772
10. Oktober/October	617	301	711
11. Nopember/November	602	331	729
12. Desember/December	623	306	619

Lanjutan Tabel/*Continued Table 4.7.9*

Bulan Month	Klasifikasi Buku Book Classification		Jumlah Total
	900		
(1)	(2)		(3)
01. Januari/ <i>January</i>	121		2 073
02. Pebruari/ <i>February</i>	12		2 048
03. Maret/ <i>March</i>	98		1 776
04. April/ <i>April</i>	89		1 665
05. Mei/ <i>May</i>	92		1 483
06. Juni/ <i>June</i>	45		1 227
07. Juli/ <i>July</i>	37		1 279
08. Agustus/ <i>August</i>	194		3 822
09. September/ <i>September</i>	185		3 842
10. Oktober/ <i>October</i>	181		3 721
11. Nopember/ <i>November</i>	175		3 559
12. Desember/ <i>December</i>	81		3 291

Sumber/*Source*: Dinas Perpustakaan dan Kearsipan Kabupaten Tapin/*Library and Archives Services of Tapin Regency*

Tabel 4.7.10 Jumlah Panti Asuhan dan Anak Asuh Menurut Kecamatan di Kabupaten Tapin, 2019
Number of Orphanage and Orphans by Sub-District in Tapin Regency, 2019

Kecamatan Subdistrict	Nama Panti Asuhan Orphanage Name	Jumlah Anak laki-Laki Number of Orphans Male	Jumlah Anak Perempuan Number of Orphans Female	Jumlah Total
(1)	(2)	(3)	(4)	(5)
010 Binuang				
	Mirajul Ulum	52	-	52
	Budi Utomo	11	2	13
	Izzul Hasan	40	43	83
011 Hatungun				
020 Tapin Selatan				
021 Salam Babaris				
030 Tapin Tengah				
040 Bungur				
050 Piani				
060 Lokpaikat				
070 Tapin Utara				
	Budi Taqwa	17	5	22
	Budi Akhlakul Karimah	49	3	52
	Siti Khadijah	-	73	73
080 Bakarangan				
090 Candi Laras Selatan				
100 Candi Laras Utara	Miftahussalam	41	13	54
Tapin		210	139	349

Sumber/Source: Dinas Sosial Kabupaten Tapin/Department of Social of Tapin Regency

Tabel
Table 4.7.11**Jumlah Organisasi Karang Taruna Menurut Kriteria serta Jumlah Anggotanya di Kabupaten Tapin, 2019**
Number of Neighborhood Youth Association by Its Criteria and Number of Members in Tapin Regency, 2019

Kecamatan Subdistrict	Kriteria Karang Taruna Criteria				Jumlah Total
	Tumbuh Growing	Berkembang Developing	Maju Advanced	Percontohan Model	
(1)	(2)	(3)	(4)	(5)	(6)
010 Binuang	7	2	-	-	9
011 Hatungun	7	1	-	-	8
020 Tapin Selatan	8	2	-	-	10
021 Salam Babaris	4	2	-	-	6
030 Tapin Tengah	7	9	-	1	17
040 Bungur	7	3	2	-	12
050 Piani	5	3	-	-	8
060 Lokpaikat	3	2	1	2	8
070 Tapin Utara	14	5	-	-	19
080 Bakarangan	8	3	1	-	12
090 Candi Laras Selatan	5	6	2	-	13
100 Candi Laras Utara	5	5	2	-	12
Tapin	77	43	8	3	131

Sumber/Source: Dinas Sosial Kabupaten Tapin/Department of Social of Tapin Regency

Tabel 4.7.12 Jumlah Organisasi Karang Taruna Menurut Jenis Kelamin dan Kecamatan di Kabupaten Tapin, 2019
Number of Neighborhood Youth Association by Gender and Sub District in Tapin Regency, 2019

Kecamatan Subdistrict	Jenis Kelamin Gender		Jumlah Total
	Laki-Laki Male	Perempuan Female	
(1)	(2)	(3)	(4)
010 Binuang	300	90	390
011 Hatungun	250	51	331
020 Tapin Selatan	385	30	415
021 Salam Babaris	200	38	238
030 Tapin Tengah	600	56	656
040 Bungur	400	35	435
050 Piani	190	38	228
060 Lokpaikat	200	80	280
070 Tapin Utara	500	128	628
080 Bakarangan	300	92	392
090 Candi Laras Selatan	403	50	453
100 Candi Laras Utara	300	81	381
Tapin	4 028	769	4 797

Sumber/Source: Dinas Sosial Kabupaten Tapin/Department of Social of Tapin Regency

Tabel
Table 4.7.13

**Jumlah Bencana Alam dan Korban serta Taksiran Kerugian
di Kabupaten Tapin, 2019**
*Number of Natural Disaster, Victims and Financial Loss
Estimation in Tapin Regency, 2019*

Kecamatan Subdistrict	Banyaknya Kejadian Number of Incident	Korban Victims			Taksiran Kerugian Financial Loss Estimation
		Kepala Keluarga Households	Jiwa Person	Meninggal Died	
(1)	(2)	(3)	(4)	(5)	(6)
Kebakaran	9	27	84	-	-
Banjir	-	-	-	-	-
Tanah Longsor	-	-	-	-	-
Angin Puyuh	1	1	3	-	-
Jumlah/Total	10	28	87	-	-

Sumber/Source: Dinas Sosial Kabupaten Tapin/Department of Social of Tapin Regency

Tabel 4.7.14 Jumlah Bencana Alam Menurut Kecamatan di Kabupaten Tapin, 2011-2018
Number of Natural Disaster, Victims and Financial Loss Estimation in Tapin Regency, 2011-2018

Kecamatan Subdistrict	Banjir Flood			Gempa Bumi Earthquake		
	2011	2014	2018	2011	2014	2018
(1)	(2)	(3)	(4)	(5)	(6)	(7)
010 Binuang	-	3	2	-	-	-
011 Hatungun	-	1	1	-	-	-
020 Tapin Selatan	4	6	6	-	-	-
021 Salam Babaris	-	-	-	-	-	-
030 Tapin Tengah	-	-	-	-	-	-
040 Bungur	9	8	2	-	-	-
050 Piani	-	2	2	-	-	-
060 Lokpaikat	-	-	2	-	-	-
070 Tapin Utara	-	9	8	-	-	-
080 Bakarangan	-	4	2	-	-	-
090 Candi Laras Selatan	12	-	1	-	-	-
100 Candi Laras Utara	9	-	2	-	-	-
Tapin	34	33	28	-	-	-

Lanjutan Tabel/*Continued Table* 4.7.14

Kecamatan Subdistrict	Tanah Longsor Landslide		
	2011	2014	2018
(1)	(2)	(3)	(4)
010 Benuang	-	-	-
011 Hatungun	1	1	1
020 Tapin Selatan	-	-	-
021 Salam Babaris	-	-	-
030 Tapin Tengah	-	-	-
040 Bungur	-	-	-
050 Piani	-	-	3
060 Lokpaikat	-	-	-
070 Tapin Utara	3	1	-
080 Bakarangan	-	-	-
090 Candi Laras Selatan	1	-	-
100 Candi Laras Utara	-	-	-
Tapin	5	2	4

Catatan/Note: ¹Desa pada tabel ini termasuk Unit Permukiman Transmigrasi (UPT) yang masih dibina oleh kementerian terkait dan nigari di Provinsi Sumatera Barat/Villages in this table include Transmigration Settlement Unit which is still fostered by the relevant ministries and the nigari in the Province of Sumatra Barat

Sumber/Source: BPS, Pendataan Potensi Desa (Podes)/ BPS-Statistics Indonesia, Village Potential Data Collection

Tabel 4.7.15 Jumlah Korban Jiwa yang Diakibatkan Bencana Alam Menurut Kecamatan di Kabupaten Tapin, 2018
Table Number of Victims Caused by Natural Disaster by Sub District in Tapin Regency, 2018

Kecamatan Subdistrict	Bencana Alam Natural Disaster		
	Banjir Flood	Gempa Bumi Earthquake	Tanah Longsor Landslide
(1)	(2)	(3)	(4)
010 Binuang	-	-	-
011 Hatungun	-	-	-
020 Tapin Selatan	-	-	-
021 Salam Babaris	-	-	-
030 Tapin Tengah	-	-	-
040 Bungur	-	-	-
050 Piani	-	-	-
060 Lokpaikat	-	-	-
070 Tapin Utara	-	-	-
080 Bakarangan	-	-	-
090 Candi Laras Selatan	-	-	-
100 Candi Laras Utara	-	-	-
Tapin	-	-	-

Sumber/Source: BPS, Pendataan Potensi Desa (Podes) / BPS-Statistics Indonesia, Village Potential Data Collection



Luas Panen (Ha)

78.506

Produksi (Ton)

403.458

Produktivitas (Ton/ha)

5,139

produktivitas terbesar di
kecamatan Bungur

Produksi Buah (Ton)

Mangga

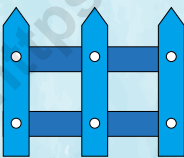

1.682,3

Durian

1.505,6


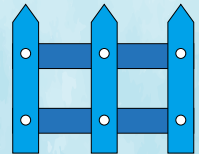
Jeruk

9.831,2



Jumlah Hewan

Ternak (Ekor)



7.062



4.678



1.122.853

PENJELASAN TEKNIS

1. Data pokok tanaman pangan yang dikumpulkan adalah luas panen dan produktivitas (hasil per hektar). Produksi tanaman pangan merupakan hasil perkalian antara luas panen dengan produktivitas. Pengumpulan data luas panen dilakukan setiap bulan dengan pendekatan area kecamatan di seluruh wilayah Indonesia. Pengumpulan data produktivitas dilakukan melalui pengukuran langsung pada plot ubinan berukuran 2½ m x 2½ m. Pengumpulan data produktivitas dilakukan setiap subround (empat bulanan) pada waktu panen petani.
2. Data produksi padi dan palawija yang disajikan adalah dalam kualitas: gabah kering giling (padi), pipilan kering (jagung), biji kering (kedelai dan kacang tanah), dan umbi basah (ubi kayu dan ubi jalar).
3. Tanaman sayuran dan buah-buahan semusim
Tanaman sayuran semusim adalah tanaman sumber vitamin, garam mineral dan lain-lain yang dikonsumsi dari bagian tanaman yang berupa daun, bunga, buah, dan umbinya, yang berumur kurang dari satu tahun.
Tanaman buah-buahan semusim adalah tanaman sumber vitamin,

TECHNICAL NOTES

1. *The main food crops data collected consists of harvested area and productivity (yield per hectare). Food crops production is generated by harvested area multiplied by productivity. The harvested area data is collected every month using sub district area approach in all sub district in Indonesia. The productivity data collection is conducted by a direct measurement in 2½m x 2½m crop cutting plot. The productivity measurement is conducted in every subround (four monthly) at the time when farmers are harvesting their crops.*
2. *Production of paddy and secondary crops data are presented in the form of: dry unhusked rice (paddy), dry loose maize (maize), dry shells crops (soybeans and peanuts), and fresh roots (cassava and sweet potatoes).*
3. *Seasonal vegetable and fruit plants Seasonal vegetable plants are plants which are the sources of vitamin, mineral salt, etc, consumed from the part of the plant in the form of leaf, flower, fruit, and root with the age of less than one year. Seasonal fruit plants are plants which are the sources of vitamin, mineral salt, etc, consumed from the part of the plant in the form of fruits. These plants are creeps with the age of less than one year.*

garam mineral, dan lain-lain yang dikonsumsi dari bagian tanaman yang berupa buah, berumur kurang dari satu tahun, tidak berbentuk pohon/rumpun tetapi menjalar dan berbatang lunak.

4. Tanaman buah-buahan dan sayuran tahunan

Tanaman buah-buahan tahunan adalah tanaman sumber vitamin, garam mineral, dan lain-lain yang dikonsumsi dari bagian tanaman yang berupa buah dan merupakan tanaman tahunan.

Tanaman sayuran tahunan adalah tanaman sumber vitamin, garam mineral, dan lain-lain yang dikonsumsi dari bagian tanaman yang berupa daun dan atau buah yang berumur lebih dari satu tahun.

5. Tanaman biofarmaka adalah tanaman yang bermanfaat untuk obat-obatan, kosmetik, dan kesehatan yang dikonsumsi atau digunakan dari bagian-bagian tanaman seperti daun, batang, buah, umbi (rimpang) ataupun akar.

6. Tanaman hias adalah tanaman yang mempunyai nilai keindahan baik bentuk, warna daun, tajuk maupun bunganya, sering digunakan untuk penghias pekarangan dan lain sebagainya.

4. *Annual fruit and vegetable plants*

Annual fruit plants are plants which are the sources of vitamin, contained mineral salt, etc, consumed from the part of plant in the form of fruit and more than one year of age.

Annual vegetable plants are plants which are the sources of vitamin, contained mineral salt, etc, consumed from the part of the plant in the form of vegetable and more than one year of age.

5. *Medicinal plants are plants which are useful for medicine. It is consumed from part of the plant such as leaf, flower, fruit, tuber, and root.*

6. *Ornamental plants are plants which have a beauty value, either in shape, colour of leaf or crown of flower, and they are often used as a yard decorator.*

7. *Harvested area of horticulture is area which vegetable, fruit, medicinal and ornamental plant of crop harvested during the period of report.*

8. *Harvested area of vegetables is area of entirely plant harvested/ demolished and plant harvested several times/undemolished. Entirely plants harvested/ demolished are plants usually*

7. Luas panen tanaman hortikultura adalah luas tanaman sayuran, buah-buahan, biofarmaka, dan tanaman hias yang diambil hasilnya/dipanen pada periode pelaporan.
harvested once and demolished to be substituted by other plants, consisting of: shallots, garlic, leeks, potato, cabbage, cauli flower, mustard green, carrots, chinese radish, and red kidney beans.
8. Luas panen untuk tanaman sayuran adalah luas tanaman yang dipanen sekaligus/habis/dibongkar dan luas tanaman yang dipanen berkali-kali (lebih dari satu kali)/belum habis. Tanaman yang dipanen sekaligus/habis/dibongkar adalah tanaman yang sehabis panen langsung dibongkar/dicabut, terdiri dari bawang merah, bawang putih, bawang daun, kentang, kol/kubis, kembang kol, petsai/sawi, wortel, lobak, dan kacang merah. Tanaman yang dipanen berkali-kali (lebih dari satu kali)/belum habis adalah tanaman yang pemanenannya lebih dari satu kali dan biasanya dibongkar apabila panen terakhir sudah tidak memadai lagi, terdiri dari: kacang panjang, cabe besar, cabe rawit, jamur, tomat, terung, buncis, ketimun, labu siam, kangkung, bayam, melon, semangka, dan blewah.
Plants harvested several times/undemolished are plants usually harvested more than once and demolished in the case that the last harvest was economically not profitable. They consist of: yard long beans, chili, small chili, mushroom, tomatoes, eggplant, beans, cucumber, pumpkin/chajota, swamp cabbage, spinach, melon, watermelon, and blewah.
9. Produksi hortikultura adalah hasil menurut bentuk produk dari setiap tanaman sayuran, buah-buahan, biofarmaka dan tanaman hias yang diambil berdasarkan luas yang dipanen/tanaman
Horticulture production is the standard production quantity form of vegetable, fruit, medicinal and ornamental plant based on harvested area/the number of production plants reported monthly/quarterly.
9. Luas panen untuk tanaman sayuran adalah luas tanaman yang dipanen sekaligus/habis/dibongkar dan luas tanaman yang dipanen berkali-kali (lebih dari satu kali)/belum habis. Tanaman yang dipanen sekaligus/habis/dibongkar adalah tanaman yang sehabis panen langsung dibongkar/dicabut, terdiri dari bawang merah, bawang putih, bawang daun, kentang, kol/kubis, kembang kol, petsai/sawi, wortel, lobak, dan kacang merah. Tanaman yang dipanen berkali-kali (lebih dari satu kali)/belum habis adalah tanaman yang pemanenannya lebih dari satu kali dan biasanya dibongkar apabila panen terakhir sudah tidak memadai lagi, terdiri dari: kacang panjang, cabe besar, cabe rawit, jamur, tomat, terung, buncis, ketimun, labu siam, kangkung, bayam, melon, semangka, dan blewah.
Data on estates are collected by the BPS every month on complete basis through a mailing system. Data on coconut, clove, and kapok, as well as on smallholder plantation, are acquired from the Directorate General of Estates.
9. Produksi hortikultura adalah hasil menurut bentuk produk dari setiap tanaman sayuran, buah-buahan, biofarmaka dan tanaman hias yang diambil berdasarkan luas yang dipanen/tanaman
Planted areas of estates refer to condition at the end of the year, and exCandi Laras Utarade areas less than 5 hectares.
9. Luas panen untuk tanaman sayuran adalah luas tanaman yang dipanen sekaligus/habis/dibongkar dan luas tanaman yang dipanen berkali-kali (lebih dari satu kali)/belum habis. Tanaman yang dipanen sekaligus/habis/dibongkar adalah tanaman yang sehabis panen langsung dibongkar/dicabut, terdiri dari bawang merah, bawang putih, bawang daun, kentang, kol/kubis, kembang kol, petsai/sawi, wortel, lobak, dan kacang merah. Tanaman yang dipanen berkali-kali (lebih dari satu kali)/belum habis adalah tanaman yang pemanenannya lebih dari satu kali dan biasanya dibongkar apabila panen terakhir sudah tidak memadai lagi, terdiri dari: kacang panjang, cabe besar, cabe rawit, jamur, tomat, terung, buncis, ketimun, labu siam, kangkung, bayam, melon, semangka, dan blewah.
Production of estates crops are

yang menghasilkan pada bulan/triwulan laporan.

10. Data perkebunan besar dikumpulkan oleh BPS setiap bulan secara lengkap (sensus bulanan) dengan sistem surat pos. Khusus untuk tanaman kelapa, cengkeh, dan kapok, datanya diperoleh dari Direktorat Jenderal Perkebunan. Data perkebunan rakyat juga diperoleh dari Direktorat Jenderal Perkebunan.
11. Penghitungan luas tanaman perkebunan besar adalah pada keadaan akhir tahun dan tidak termasuk yang luasnya kurang dari 5 hektar.
12. Bentuk produksi perkebunan adalah; karet kering (karet), daun kering (teh dan tembakau), biji kering (kopi dan coklat), kulit kering (kayu manis dan kina), serat kering (rami), bunga kering (cengkeh), refined sugar (tebu dari perkebunan besar), gula mangkok (tebu dari perkebunan rakyat), ekivalen kopra (kopra), biji dan bunga (pala) serta minyak daun (sereh).
13. Persediaan akhir tahun produksi perkebunan besar bukan merupakan cadangan penyangga (buffer stock).
14. Data Statistik Kehutanan sebagian besar merupakan data sekunder

follows: dry rubber (rubber); dry leaves (tea and tobacco); dry beans (coffee and cocoa); dry bark (cassia vera and cinchona); dry fibre (rosella); dry flowers/buds (cloves); refined sugar (sugar cane from estate); cup sugar (sugar cane from smallholders); copra (copra); seeds and buds (nutmeg); and leaf oil (citronella).

13. *The production availability of estates at the end of year is not the buffer stock.*
14. *Most of forestry statistics are secondary data obtained from the Ministry of Forestry.*
15. *Forest Area is a specific territory of forest ecosystem determined and or decided by the government as a permanent forest. Such decision is important to maintain the size of forest area and to ensure its legitimation and boundary demarcation of permanent forest.*
16. *Indonesian forest area is determined by the Minister of Forestry in the format of Ministerial Decree on the Designation of Provincial Forest Area and Inland Water, Coastal and Marine Ecosystem. The designation of Forest Area is formulated based on integrated and harmonized of Provincial Spatial Planning (RTRWP) and Forest Land Use by Concensus (TGHK).*

- yang bersumber dari Kementerian Kehutanan.
15. Kawasan hutan adalah wilayah tertentu yang berupa hutan, yang ditunjuk dan atau ditetapkan oleh pemerintah untuk dipertahankan keberadaannya sebagai hutan tetap. Hal ini untuk menjamin kepastian hukum mengenai status kawasan hutan, letak batas dan luas suatu wilayah tertentu yang sudah ditunjuk menjadi kawasan hutan tetap.
 16. Kawasan hutan Indonesia ditetapkan oleh Menteri Kehutanan dalam bentuk Surat Keputusan Menteri Kehutanan tentang Penunjukan Kawasan Hutan dan Perairan Provinsi. Penunjukan Kawasan Hutan ini disusun berdasarkan hasil pemaduserasian antara Rencana Tata Ruang Wilayah Provinsi (RTRWP) dengan Tata Guna Hutan Kesepakatan (TGHK).
 17. Penunjukan kawasan hutan mencakup pula kawasan perairan yang menjadi bagian dari Kawasan Suaka Alam (KSA) dan Kawasan Pelestarian Alam (KPA).
 18. Kawasan Suaka Alam (KSA) adalah kawasan dengan ciri khas tertentu, baik di darat maupun di perairan yang mempunyai fungsi pokok sebagai kawasan pengawetan keanekaragaman tumbuhan dan
 17. *The designation of forest area in some cases also cover inland water, coastal and marine ecosystem that may become part of Sanctuary Reserve Area (KSA) and Nature Conservation Area (KPA).*
 18. *A Sanctuary Reserve Area is a specific terrestrial or aquatic area having specific criteria for preserving biodiversity plant and animal as well as ecosystem, which also serve as life support system.*
 19. *A Nature Conservation area is a specific terrestrial or aquatic area whose main function is to serve life support system and preserve diversity of plant and animal species, as well as to provide a sustainable utilization of living resources and their ecosystems.*
 20. *In accordance to the Act on Forestry No. 41/1999, forest area is categorized as Conservation Forest, Protection Forest and Production Forest.*
 21. *Conservation Forest is a forest area having specific characteristic established for the purposes of conservation of animal and plant species as well as their ecosystem.*
 22. *Protection Forest is a forest area designated to serve life support system, maintain hydrological system, prevent of flood, erosion control, seawater intrusion, and*

- satwa serta ekosistemnya, yang juga berfungsi sebagai wilayah sistem penyangga kehidupan.
19. Kawasan Pelestarian Alam (KPA) adalah kawasan dengan ciri khas tertentu, baik di darat maupun di perairan yang mempunyai fungsi pokok perlindungan sistem penyangga kehidupan, pengawetan keanekaragaman jenis tumbuhan dan satwa, serta pemanfaatan secara lestari sumber daya alam hayati dan ekosistemnya.
 20. Berdasarkan Undang-Undang No. 41 Tahun 1999 tentang Kehutanan, kawasan hutan dibagi ke dalam kelompok Hutan Konservasi, Hutan Lindung, dan Hutan Produksi.
 21. Hutan Konservasi adalah kawasan hutan dengan ciri khas tertentu, yang mempunyai fungsi pokok pengawetan keanekaragaman tumbuhan dan satwa serta ekosistemnya.
 22. Hutan Lindung adalah kawasan hutan yang mempunyai fungsi pokok sebagai perlindungan sistem penyangga kehidupan untuk mengatur tata air, mencegah banjir, mengendalikan erosi, mencegah intrusi air laut, dan memelihara kesuburan tanah.
 23. Hutan Produksi adalah kawasan *maintain soil fertility.*
 23. *Production Forest is a forest area designated mainly to promote sustainable forest production. Production forest is classified as permanent production forest, limited production forest, and convertible production forest.*
 24. *Conservation Forest is divided into: Sanctuary Reserve area consists of Strict Nature Reserve and Wildlife Sanctuary. Nature conservation area consists of National Park (TN), Grand Forest Park (THR), and Nature Recreation Park (TWA); Game Hunting Park (TB) Game Hunting Park is forest area devoted for game hunting recreation.*
 25. *Critical land refers to a piece of land severely damaged due to lost of its vegetation cover so that its functions as water retention, erosion control, nutrient cycling, micro climate regulator and carbon retention are completely depleted. Based upon its vegetation condition, the land could be classified as: very critical, critical, slight critical, potential critical, and normal condition.*
 26. *Reforestation or forest rehabilitation is intended to rehabilitate the critical land inside forest area or watershed*

hutan yang mempunyai fungsi pokok memproduksi hasil hutan. Hutan produksi terdiri dari Hutan Produksi Tetap (HP), Hutan Produksi Terbatas (HPT), dan Hutan Produksi yang dapat dikonversi.

24. Hutan Konservasi terdiri dari: Kawasan suaka alam berupa Cagar Alam (CA) dan Suaka Margasatwa (SM); Kawasan pelestarian alam berupa Taman Nasional (TN), Taman Hutan Raya (THR), dan Taman Wisata Alam (TWA); Taman Buru (TB). Taman Buru adalah kawasan hutan yang ditetapkan sebagai tempat wisata berburu.
25. Penetapan lahan kritis mengacu pada lahan yang telah sangat rusak karena kehilangan penutupan vegetasinya, sehingga kehilangan atau berkurang fungsinya sebagai penahan air, pengendali erosi, siklus hara, pengatur iklim mikro, dan retensi karbon. Berdasarkan kondisi vegetasinya, kondisi lahan dapat diklasifikasikan sebagai: sangat kritis, kritis, agak kritis, potensial kritis, dan kondisi normal.
26. Reboisasi atau rehabilitasi hutan bertujuan untuk menghutankan kembali kawasan hutan yang kritis di wilayah daerah aliran sungai (DAS) yang dilaksanakan bersama

to improve their ecological and hydrological functions. The activities were conducted with active participation of local communities who live nearby the target area.

27. *Commercial utilization of timber as forest product is activities to utilize timber without destructing the environment and undermining the main functions of the forest area. Those activities could only be executed in forest area with high commercial timber value with license.*
28. *The license to commercially utilize timber in natural forest is license to utilize production forest for which the activities consist of harvesting or felling, planting, tending, protecting, processing, and marketing. The license could be granted to individuals, cooperatives, private companies, state-owned enterprises/local government-owned enterprises.*
29. *The main product of commercial forest operation is log. The log is harvested from various sources such as natural forest granted to concessionaires (IUPHHK/HPH), land clearing activities (IPK), industrial forest plantation (HTI) and community forest.*
30. *Sawn Timber Constitutes a sawmill product derived from logs*

masyarakat secara partisipatif.

27. Pemanfaatan hasil hutan kayu adalah segala bentuk usaha yang memanfaatkan dan mengusahakan hasil hutan kayu dengan tidak merusak lingkungan dan tidak mengurangi fungsi pokok hutan. Kegiatan ini hanya dapat dilaksanakan pada areal hutan yang memiliki potensi untuk dilakukan kegiatan pemanfaatan hasil hutan kayu dan dapat dilaksanakan setelah diperoleh izin usaha.
28. Izin Usaha Pemanfaatan Hasil Hutan Kayu (IUPHHK) pada hutan alam adalah izin untuk memanfaatkan hutan produksi yang kegiatannya terdiri dari pemanenan atau penebangan, penanaman, pemeliharaan, pengamanan, pengolahan, dan pemasaran hasil hutan kayu. IUPHHK dapat diberikan kepada perorangan, koperasi, badan usaha swasta, dan BUMN/BUMD.
29. Produksi hasil hutan utama yang dihasilkan dari hutan adalah kayu bulat. Produksi kayu bulat ini dihasilkan dari hutan alam melalui kegiatan perusahaan Hak Pengusahaan Hutan (HPH/IUPHHK), kegiatan ijin pemanfaatan kayu (IPK) dalam rangka pembukaan wilayah hutan, pembangunan Hutan Tanaman Industri (HTI), serta

as raw material. The product is characterized with regular forms having parallel sides at right angle to each other, thickness not more than 6 cm and moisture content not to exceed 18 percent. Sawm timber produced directly from logs must be certified by a legal document.

31. *Plywood is wood panel consisting of layers pressed together in between veneers; the core may be veneer or some other material, bound together with glue and pressed tightly together to make a strong panel. InCandi Laras Utaraded to this definition is plywood covered with other materials.*
32. *Data of domestic livestock population are obtain from the Directorate General of Livestock and Animal Health Service, while data on the number of animals slaughtered are based on the quarterly survey conducted by BPS. This survey is a complete enumeration on all slaughterhouses and abattoirs in Indonesia. There are 4.033 covered in 2013.*
33. *Fishery Statistics are secondary data obtained from the Directorate General of Capture Fisheries and Directorate General of Aquaculture. Fishery statistics are categorized into capture fisheries and aquaculture. Capture fisheries are further classified into marine capture fisheries and inland*

kegiatan hutan rakyat.

30. Kayu Gergajian merupakan kayu hasil konversi kayu bulat dengan menggunakan mesin gergaji, mempunyai bentuk yang teratur dengan sisi-sisi sejajar dan sudut-sudutnya siku dengan ketebalan tidak lebih dari 6 cm dan kadar air tidak lebih dari 18 persen. Kayu gergajian yang diolah langsung dari kayu bulat, wajib didukung dengan dokumen yang sah.
31. Kayu Lapis adalah panel kayu yang tersusun dari lapisan veneer dibagian luarnya, sedangkan dibagian intinya (core) bisa berupa veneer atau material lain, diikat dengan lem kemudian di-press (ditekan) sedemikian rupa sehingga menjadi panel yang kuat. Termasuk dalam artian ini adalah kayu lapis yang dilapisi lagi dengan material lain.
32. Data populasi ternak bersumber dari Direktorat Jenderal Peternakan dan Kesehatan Hewan Kementerian Pertanian, sedangkan jumlah pemotongan ternak merupakan hasil Survei Laporan Pemotongan Ternak. Pengumpulan data pemotongan ternak dilakukan secara lengkap setiap triwulan di seluruh Rumah Potong Hewan (RPH) dan Tempat Pemotongan Hewan (TPH) yang ada di Indonesia. Pada tahun

open water capture fisheries. Aquaculture are further classified into several types of culture: marine culture, brackish water pond, fresh water pond, cage, floating net, and fish breeding in paddy fields.

34. *A capture fishery household is a household conducting activities in catching fishes/other aquatic animals/aquatic plants, for which the products are wholly or partly to be sold.*
35. *An aquaculture fishery household is a household conducting activities in culturing fishes/other aquatic animals/aquatic plants, for which the products are wholly or partly to be sold. different types of parameters.*

2013 jumlah Dokumen RPH/TPH hasil pencacahan yang diolah sebanyak 4.033.

33. Data statistik perikanan merupakan data sekunder yang bersumber dari Direktorat Jenderal Perikanan Tangkap dan Direktorat Jenderal Budidaya. Statistik perikanan dibedakan atas data Perikanan Tangkap dan Perikanan Budidaya. Perikanan Tangkap diklasifikasikan atas penangkapan ikan di laut dan penangkapan ikan di perairan umum. Perikanan Budidaya diklasifikasikan atas jenis budidaya yaitu budidaya laut, tambak, kolam, karamba, jaring apung, dan sawah.
34. Rumah Tangga Perikanan Tangkap adalah rumah tangga yang melakukan kegiatan penangkapan ikan/binatang air lainnya/tanaman air dengan tujuan sebagian/seluruh hasilnya untuk dijual.
35. Rumah Tangga Perikanan Budidaya adalah rumah tangga yang melakukan kegiatan budidaya ikan/binatang air lainnya/tanaman air dengan tujuan sebagian/seluruh hasilnya untuk dijual.

ULASAN

Kabupaten Tapin sebagai salah satu kabupaten penyangga tanaman pangan (khususnya padi). Pada tahun 2019 mampu menghasilkan padi sawah sebanyak 403.458 ton dan padi ladang 16.365 ton. Lumbung padi sawah di Kabupaten Tapin berada di Kecamatan Tapin Tengah, yakni mampu memproduksi sebanyak 94.575 ton. Adapun padi ladang, kebanyakan dihasilkan di Kecamatan piani, yakni mencapai 9.659 ton.

Bawang merah adalah salah satu jenis tanaman sayuran yang paling sering dikonsumsi masyarakat. Kebanyakan bawang merah didatangkan dari pulau jawa. Beberapa kecamatan di Kabupaten Tapin sudah mulai menanam bawang merah ini. Walaupun jika dibanding tahun 2018, luas panen 2019 makin berkurang yakni hanya 69 Ha dengan produksi 474,1 ton. Luas panen Cabai di Kabupaten Tapin pada 2019 juga menurun dibanding 2018, yakni menjadi 413 Ha. Produksi juga menurun menjadi hanya 2.658,2 ton

Untuk tanaman buah-buahan di Kabupaten Tapin tahun 2019 didominasi oleh produksi jeruk siam (keprok) dengan produksi mencapai 9.808,3 ton, disusul produksi buah pisang yang mencapai 7.880,7 ton dan rambutan 2.234,5 kwintal.

Produksi perkebunan di Kabupaten

DESCRIPTION

Tapin Regency as one of the supporting districts of food crops (especially rice). In 2019, it could produce 403.458 tons of paddy rice and 16.365 tons of field rice. Paddy rice barns in Tapin Regency are in Tapin Tengah District, which is capable of producing 94.575 tons. As for field rice, most of it produced in Piani District, reaches 9.659 tons.

Shallot is one type of vegetable that is often consumed by public. Most shallots are imported from Java. Some sub-districts in Tapin Regency have started to plant it. But, if compared to 2018, harvested area of 2019 decrease, which is only 69 hectares with a production of 474,1 tons. The chilli harvest area in Tapin Regency in 2019 also decreased slightly compared to 2018, which became 413 Ha. Production also has declined to 2.658,2 tons

Fruit crops of Tapin Regency in 2019 was dominated by the production of tangerines with production reaching 9.808,3 tons, followed by production of bananas which reached 7.880,7 tons and production of rambutan by 2.234,5 tons.

Tapin Regency plantation production in 2019 was dominated by palm oil which produced 46.253,90 tons followed by production of rubber plant by 7.992,60 tons.

Tapin cattle population in 2019 based on existing data reaching 7.062 tail

Tapin tahun 2019 didominasi oleh tanaman kelapa sawit mencapai 46.253,90 ton diikuti oleh tanaman karet sebanyak 7.992,60 ton.

Populasi ternak sapi di Kabupaten Tapin tahun 2019 mencapai 7.062 ekor yang sebagian besar berada di 3 kecamatan yaitu Hatungun 1.689 ekor, Tapin Tengah 1.405 ekor dan Binuang 1.365 ekor sisanya tersebar di kecamatan lain.

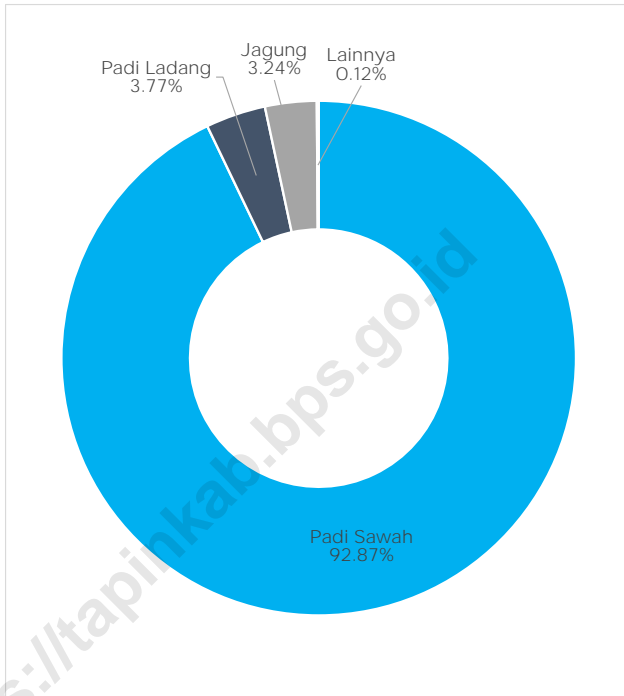
Produksi perikanan darat di Kabupaten Tapin tahun 2019 mencapai 4.134,5 ton dimana produksi terbanyak diperoleh dari sungai sebesar 2.511,7 ton.

mostly located in three districts namely Hatungun 1.689 tails, Tapin Tengah 1.405 tails, and Binuang 1.365 tails while the rest scattered in other Sub-districts.

The production of land fishery in Tapin Regency in 2019 reached 4.134,5 tons which the highest production was obtained by the river of 2.511,7 tons

Gambar 5.1
Figures

Produksi Palawija di Kabupaten Tapin (%), 2019
Production of Food Crops in Tapin Regency (%), 2019



Sumber/Source: Dinas Pertanian Kabupaten Tapin/ Agriculture Service of Tapin Regency

5.1 TANAMAN PANGAN FOOD CROPS

Tabel 5.1.1 Luas Panen, Produksi, dan Produktivitas Padi Menurut Kecamatan di Kabupaten Tapin, 2019
Harvested Area, Production, and Productivity of Paddy by Sub District in Tapin Regency, 2019

Kecamatan Subdistrict	Padi Sawah			Padi Ladang		
	Luas Panen (ha) <i>Harvested Area (ha)</i>	Produksi (ton) <i>Production (ton)</i>	Produktivitas (ton/ha) <i>Productivity (ton/ha)</i>	Luas Panen (ha) <i>Harvested Area (ha)</i>	Produksi (ton) <i>Production (ton)</i>	Produktivitas (ton/ha) <i>Productivity (ton/ha)</i>
(1)	(2)	(3)	(4)	(5)	(6)	(7)
010 Benuang	3 459	18 396	5.32	400	1 870	4.68
011 Hatungun	594	2 977	5.01	597	2 413	4.04
020 Tapin Selatan	13 084	76 127	5.82	25	97	3.88
021 Salam Babaris	118	529	4.48	253	1 045	4.13
030 Tapin Tengah	17 713	94 575	5.34	-	-	-
040 Bungur	2 744	17 638	6.43	273	1 241	4.55
050 Piani	7	27	3.86	2 355	9 695	4.12
060 Lokpaikat	2 184	10 070	4.61	1	4	4.00
070 Tapin Utara	3 845	20 357	5.29	-	-	-
080 Bakarangan	6 553	33 958	5.18	-	-	-
090 Candi Laras Selatan	12 063	54 008	4.48	-	-	-
100 Candi Laras Utara	16 342	74 796	4.58	-	-	-
Tapin	78 506	403 458	5.14	3 904	16 365	4,19

Sumber/Source: Dinas Pertanian Kabupaten Tapin/ Agriculture Service of Tapin Regency

Tabel
Table 5.1.2**Produksi Palawija Menurut Kecamatan (ton) di Kabupaten Tapin, 2019**
Production of Second Crops by Sub District (ton) in Tapin Regency, 2019

Kecamatan Subdistrict	Jagung Maize	Kedelai Soy Beans	Kacang Tanah Peanuts
(1)	(2)	(3)	(4)
010 Binuang	1 046	-	10
011 Hatungun	1 823	-	2
020 Tapin Selatan	1 377	7	-
021 Salam Babaris	1 210	178	-
030 Tapin Tengah	2 351	22	-
040 Bungur	1 115	95	4
050 Piani	4 452	106	-
060 Lokpaikat	120	-	9
070 Tapin Utara	368	-	5
080 Bakarangan	422	48	9
090 Candi Laras Selatan	-	-	-
100 Candi Laras Utara	-	-	-
Tapin	14 284	456	39

Lanjutan Tabel/*Continued Table* 5.1.2

Kecamatan <i>Subdistrict</i>	Kacang Hijau <i>Green Peas</i>	Ubi Kayu <i>Cassava</i>	Ubi Jalar <i>Sweet Potatoes</i>
(1)	(2)	(3)	(4)
010 Binuang	-	3	-
011 Hatungun	-	2	3
020 Tapin Selatan	-	-	-
021 Salam Babaris	-	-	-
030 Tapin Tengah	-	-	-
040 Bungur	-	-	-
050 Piani	-	-	-
060 Lokpaikat	-	2	-
070 Tapin Utara	-	-	-
080 Bakarangan	-	-	-
090 Candi Laras Selatan	-	4	-
100 Candi Laras Utara	-	-	-
Tapin	-	11	3

Sumber/*Source*: Dinas Pertanian Kabupaten Tapin/ *Agriculture Service of Tapin Regency*

Tabel
Table 5.1.3**Luas Sawah Menurut Jenis Penggunaannya, 2019**
The Area Wetland by Kind of Land Use, 2019

<i>Jenis Penggunaan Kind of Land Use</i>	Luas lahan yang ditanami/ diusahakan satu kali (Ha)	Luas lahan yang ditanam/ diusahakan dua kali (Ha)	Luas lahan yang ditanami/ diusahakan lebih dari tiga kali (Ha)	Luas tidak ditanami apapun	Luas total lahan sawah (Ha)
(1)	(2)	(3)	(4)	(5)	(6)
01. Irigasi	992	3213	5	-	4210
02. Tadah Hujan	19369	6295	-	10	25674
03. Rawa Pasang Surut	16778	487	-	-	17265
04. Rawa Lebak	17494	545	-	1393	19432
Jumlah	54633	10540	5	1403	66581

Sumber/Source: Dinas Pertanian Kabupaten Tapin/ Agriculture Service of Tapin Regency

Tabel 5.1.4 **Luas Tanah Kering Menurut Jenis Penggunaannya, 2019**
Table 5.1.4 **The Area of Dry Land by Kind of Land Use, 2019**

<i>Jenis Penggunaan</i> <i>Kind of Land Use</i>	<i>Luas (Ha)</i> <i>Area</i>
(1)	(2)
01.Tegal/Kebun Bareland/Garden	8 269
02.Ladang/Huma Shifting Cultivation	6 643
03.Perkebunan Estates	29 528
04.Ditanami Pohon/Hutan Rakyat	3 415
05.Padang Penggembalaan/Padang Rumput Steppe Pasture	2 142
06.Hutan Negara	5 766
07.Sementara tidak diusahakan	3 791
08.Lainnya (tambak, kolam, empang, hutan Negara, dll)	1 118
09.Lahan Bukan Pertanian (Jalan, Pemukiman, Perkantoran, Sungai, dll)	90 242
Jumlah/Total	150 914

Sumber/Source: Dinas Pertanian Kabupaten Tapin/ Agriculture Service of Tapin Regency

5.2 HORTIKULTURA

HORTICULTURE

Tabel 5.2.1 Luas Panen Tanaman Sayuran Menurut Kecamatan dan Jenis Tanaman (ha) di Kabupaten Tapin, 2018 dan 2019
Harvested Area of Vegetables by Subdistrict and Kind of Plant (ha) in Tapin Regency, 2018 and 2019

Kecamatan Subdistrict	Bawang Merah/Shallot		Cabai/Chili	
	2018	2019	2018	2019
(1)	(2)	(3)	(4)	(5)
010 Benuang	39	15	37	45
011 Hatungun	8	6	43	25
020 Tapin Selatan	-	13	3	16
021 Salam Babaris	30	17	1	2
030 Tapin Tengah	0	0	172	100
040 Bungur	34	11	2	5
050 Piani	5	-	156	154
060 Lokpaikat	5	2	24	12
070 Tapin Utara	17	0	14	4
080 Bakarangan	7	5	16	20
090 Candi Laras Selatan	-	-	42	30
100 Candi Laras Utara	-	-	-	-
Tapin	145	69	510	413

Lanjutan Tabel/*Continued Table 5.2.1*

Kecamatan Subdistrict	Kentang/Potato		Kubis/Cabbage	
	2018	2019	2018	2019
(1)	(6)	(7)	(8)	(9)
010 Binuang	-	-	-	-
011 Hatungun	-	-	-	-
020 Tapin Selatan	-	-	-	-
021 Salam Babaris	-	-	-	-
030 Tapin Tengah	-	-	-	-
040 Bungur	-	-	-	-
050 Piani	-	-	-	-
060 Lokpaikat	-	-	-	-
070 Tapin Utara	-	-	-	-
080 Bakarangan	-	-	-	-
090 Candi Laras Selatan	-	-	-	-
100 Candi Laras Utara	-	-	-	-
Tapin	-	-	-	-

Lanjutan Tabel/*Continued Table 5.2.1*

Kecamatan Subdistrict	Petsai <i>Chinese Cabbage</i>		Tomat/ <i>Tomato</i>		Bawang Putih <i>Garlic</i>	
	2018	2019	2018	2019	2018	2019
(1)	(10)	(11)	(12)	(13)	(14)	(15)
010 Binuang	3	-	6	2	-	-
011 Hatungun	-	-	5	5	-	-
020 Tapin Selatan	-	-	-	-	-	-
021 Salam Babaris	-	-	-	-	-	-
030 Tapin Tengah	-	-	-	2	-	-
040 Bungur	-	-	2	-	-	-
050 Piani	-	-	-	-	-	-
060 Lokpaikat	-	-	-	-	-	-
070 Tapin Utara	-	-	3	-	-	-
080 Bakarangan	-	-	3	-	-	-
090 Candi Laras Selatan	-	-	-	-	-	-
100 Candi Laras Utara	-	-	-	-	-	-
Tapin	3	-	19	9	-	-

Sumber/*Source*: Dinas Pertanian Kabupaten Tapin/ *Agriculture Service of Tapin Regency*

Tabel
Table 5.2.2

Produksi Tanaman Sayuran Menurut Kecamatan dan Jenis Tanaman (ton) di Kabupaten Tapin, 2018 dan 2019
Production of Vegetables by Subdistrict and Kind of Plant (ton) in Tapin Regency, 2018 dan 2019

Kecamatan Subdistrict	Bawang Merah/Shallot		Cabai/Chili	
	2018	2019	2018	2019
(1)	(2)	(3)	(4)	(5)
010 Benuang	230,8	109,2	85,8	120,0
011 Hatungun	47,1	34,0	169,4	55,3
020 Tapin Selatan	-	90,9	14,7	76,6
021 Salam Babaris	171,5	118,2	6,9	8,9
030 Tapin Tengah	-	-	1 474,2	1 164,3
040 Bungur	236,6	73,8	13,0	25,0
050 Piani	29,0	-	1 071,6	681,5
060 Lokpaikat	24,5	12,2	67,9	45,0
070 Tapin Utara	106,8	-	23,2	32,5
080 Bakarangan	44,1	35,8	70,0	99,3
090 Candi Laras Selatan	-	-	314,3	349,8
100 Candi Laras Utara	-	-	-	-
Tapin	890,4	474,1	3 311,0	2 658,2

Lanjutan Tabel/*Continued Table 5.2.2*

Kecamatan Subdistrict	Kentang/Potato		Kubis/Cabbage	
	2018	2019	2018	2019
(1)	(6)	(7)	(8)	(9)
010 Binuang	-	-	-	-
011 Hatungun	-	-	-	-
020 Tapin Selatan	-	-	-	-
021 Salam Babaris	-	-	-	-
030 Tapin Tengah	-	-	-	-
040 Bungur	-	-	-	-
050 Piani	-	-	-	-
060 Lokpaikat	-	-	-	-
070 Tapin Utara	-	-	-	-
080 Bakarangan	-	-	-	-
090 Candi Laras Selatan	-	-	-	-
100 Candi Laras Utara	-	-	-	-
Tapin	-	-	-	-

Lanjutan Tabel/Continued Table 5.2.2

Kecamatan Subdistrict	Petai Chinese Cabbage		Tomat/Tomato		Bawang Putih Garlic	
	2018	2019	2018	2019	2018	2019
(1)	(10)	(11)	(12)	(13)	(14)	(15)
010 Benuang	8,0	-	44,4	2,6	-	-
011 Hatungun	-	-	44,2	11,6	-	-
020 Tapin Selatan	-	-	-	-	-	-
021 Salam Babaris	-	-	-	-	-	-
030 Tapin Tengah	-	-	-	-	-	-
040 Bungur	-	-	14,0	9,0	-	-
050 Piani	-	-	-	-	-	-
060 Lokpaikat	-	-	-	-	-	-
070 Tapin Utara	-	-	1,5	-	-	-
080 Bakarangan	-	-	17,0	-	-	-
090 Candi Laras Selatan	-	-	-	-	-	-
100 Candi Laras Utara	-	-	-	-	-	-
Tapin	8,0	-	121,1	23,3	-	-

Sumber/Source: BPS, Statistik Pertanian Hortikultura SPH-SBS/BPS-Statistics Indonesia, Agricultural Statistic for Horticulture SPH-SBS

Tabel
Table 5.2.3**Luas Panen Tanaman Sayuran dan Buah–Buahan Semusim Menurut Jenis Tanaman (ha) di Kabupaten Tapin, 2016–2019**
Harvested Area of Seasonal Vegetables and Fruits by Kind of Plant (ha) in Tapin Regency, 2016–2019

Jenis Tanaman Kind of Plants	2016	2017	2018	2019
(1)	(2)	(3)	(4)	(5)
Bawang Daun	1	4	3	1
Bawang Merah	183	316	145	69
Bayam	-	-	4	1
Buncis	6	5	5	2
Cabai Besar	77	54	42	38
Cabai Rawit	270	426	468	375
Jamur*	0	340	1 402	30 496
Kacang Panjang	22	29	19	18
Kangkung	1	-	2	2
Kembang Kol	1	-	-	-
Ketimun	13	18	17	22
Melon	2	7	5	6
Petsai/Sawi	-	3	3	0
Semangka	20	3	1	5
Terung	38	37	19	13
Tomat	15	30	19	9

Catatan/Note: *Luas Panen Jamur dalam satuan m2

Sumber/Source: Dinas Pertanian Kabupaten Tapin/ Agriculture Service of Tapin Regency

Tabel
Table 5.2.4

Produksi Tanaman Sayuran dan Buah-Buahan Semusim Menurut Jenis Tanaman (ton) di Kabupaten Tapin, 2016-2019
Production of Seasonal Vegetables and Fruits by Kind of Plant (ha) in Tapin Regency, 2016-2019

Jenis Tanaman Kind of Plants	2016	2017	2018	2019
(1)	(2)	(3)	(4)	(5)
Bawang Daun	3,0	9,3	29,8	3,9
Bawang Merah	831,4	2 290,6	890,4	474,1
Bayam	-	-	11,2	1,2
Buncis	3,0	57,3	82,0	21,4
Cabai Besar	559,5	138,1	124,1	87,8
Cabai Rawit	3 201,0	3 307,2	3 186,9	2 570,4
Jamur*	-	7 690	11 662,0	63 775,7
Kacang Panjang	36,2	96,2	36,7	38,9
Kangkung	0,2	-	20,3	1,9
Kembang Kol	5,0	-	-	-
Ketimun	224,4	189,0	236,9	124,9
Melon	8,5	28,5	16,9	24,6
Petsai/Sawi	-	4,4	8,0	-
Semangka	238,0	2,0	4,3	21,9
Terung	86,6	247,9	104,5	67,4
Tomat	114,6	193,4	121,1	23,2

Sumber/Source: Dinas Pertanian Kabupaten Tapin/ Agriculture Service of Tapin Regency

Tabel
Table 5.2.5**Luas Panen Tanaman Biofarmaka Menurut Kecamatan dan Jenis Tanaman (m²) di Kabupaten Tapin, 2018 dan 2019**
Harvested Area of Medicinal Plants by Subdistrict and Kind of Plant (m²) in Tapin Regency, 2018 and 2019

Kecamatan Subdistrict	Jahe/Ginger		Laos/Lengkuas/Galanga	
	2018	2019	2018	2019
(1)	(2)	(3)	(4)	(5)
010 Binuang	-	-	-	-
011 Hatungun	80 000	40 000	-	-
020 Tapin Selatan	-	-	-	-
021 Salam Babaris	-	-	-	-
030 Tapin Tengah	-	-	-	-
040 Bungur	-	-	-	-
050 Piani	-	1 445	-	289
060 Lokpaikat	-	-	-	-
070 Tapin Utara	-	-	-	-
080 Bakarangan	-	-	-	-
090 Candi Laras Selatan	-	-	-	-
100 Candi Laras Utara	-	-	-	-
Tapin	80 000	41 445	-	289

Lanjutan Tabel/*Continued Table 5.2.5*

Kecamatan Subdistrict	Kencur/ <i>East Indian Galangal</i>		Kunyit/ <i>Turmeric</i>	
	2018	2019	2018	2019
(1)	(6)	(7)	(8)	(9)
010 Binuang	-	-	-	-
011 Hatungun	20 000	80 000	10 000	10 000
020 Tapin Selatan	-	-	-	-
021 Salam Babaris	-	-	-	-
030 Tapin Tengah	-	-	-	-
040 Bungur	-	-	-	-
050 Piani	-	289	-	1 445
060 Lokpaikat	-	-	-	-
070 Tapin Utara	-	-	-	-
080 Bakarangan	-	-	-	-
090 Candi Laras Selatan	-	-	-	-
100 Candi Laras Utara	-	-	-	-
Tapin	20 000	80 289	10 000	11 445

Sumber/*Source*: Dinas Pertanian Kabupaten Tapin/ *Agriculture Service of Tapin Regency*

Tabel
Table 5.2.6**Produksi Tanaman Biofarmaka Menurut Kecamatan dan Jenis Tanaman (kg) di Kabupaten Tapin, 2018 dan 2019**
Production of Medicinal Plants by Subdistrict and Kind of Plant (kg) in Tapin Regency, 2018 and 2019

Kecamatan Subdistrict	Jahe/Ginger		Laos/Lengkuas/Galanga	
	2018	2019	2018	2019
(1)	(2)	(3)	(4)	(5)
010 Binuang	-	-	-	-
011 Hatungun	87 000	47 000	-	-
020 Tapin Selatan	-	-	-	-
021 Salam Babaris	-	-	-	-
030 Tapin Tengah	-	-	-	-
040 Bungur	-	-	-	-
050 Piani	-	7 225	-	1 445
060 Lokpaikat	-	-	-	-
070 Tapin Utara	-	-	-	-
080 Bakarangan	-	-	-	-
090 Candi Laras Selatan	-	-	-	-
100 Candi Laras Utara	-	-	-	-
Tapin	87 000	54 225	-	1 445

Lanjutan Tabel/*Continued Table 5.2.6*

Kecamatan Subdistrict	Kencur/ <i>East Indian Galangal</i>		Kunyit/ <i>Turmeric</i>	
	2018	2019	2018	2019
(1)	(6)	(7)	(8)	(9)
010 Binuang	-	-	-	-
011 Hatungun	17 000	78 000	6 700	6 500
020 Tapin Selatan	-	-	-	-
021 Salam Babaris	-	-	-	-
030 Tapin Tengah	-	-	-	-
040 Bungur	-	-	-	-
050 Piani	-	897	-	4 375
060 Lokpaikat	-	-	-	-
070 Tapin Utara	-	-	-	-
080 Bakarangan	-	-	-	-
090 Candi Laras Selatan	-	-	-	-
100 Candi Laras Utara	-	-	-	-
Tapin	17 000	78 897	6 700	10 875

Sumber/*Source*: Dinas Pertanian Kabupaten Tapin/ *Agriculture Service of Tapin Regency*

Tabel
Table 5.2.7

Luas Panen Tanaman Biofarmaka Menurut Jenis Tanaman (m²) di Kabupaten Tapin, 2016-2019
Harvested Area of Medicinal Plants by Kind of Plant (m²) in Tapin Regency, 2016-2019

Jenis Tanaman Kind of Plants	2016	2017	2018	2019
(1)	(2)	(3)	(4)	(5)
Jahe/ <i>Ginger</i>	420 000	160 000	80 000	41 445
Kencur/ <i>East Indian Galangal</i>	110 000	30 000	20 000	80 289
Kunyit/ <i>Tumeric</i>	-	-	10 000	11 445
Laos/ <i>Lengkuas/Galanga</i>	-	-	-	289

Sumber/Source: Dinas Pertanian Kabupaten Tapin/ *Agriculture Service of Tapin Regency*

Tabel 5.2.8 **Produksi Tanaman Biofarmaka Menurut Jenis Tanaman (kg) di Kabupaten Tapin, 2016-2019**
Production of Medicinal Plants by Kind of Plant (kg) in Tapin Regency, 2016-2019

Jenis Tanaman Kind of Plants	2016	2017	2018	2019
(1)	(2)	(3)	(4)	(5)
Jahe/Ginger	498 527	185 000	87 000	54 225
Kencur/East Indian Galangal	77 000	21 000	17 000	78 897
Kunyit/Tumeric	-	-	6 700	10 875
Laos/Lengkuas/Galanga	-	-	-	1 445

Sumber/Source: Dinas Pertanian Kabupaten Tapin/ Agriculture Service of Tapin Regency

Tabel
Table 5.2.9

Luas Panen Tanaman Hias Menurut Kecamatan dan Jenis Tanaman (m²) di Kabupaten Tapin, 2018 dan 2019
Harvested Area of Ornamental Plants by Subdistrict and Kind of Plant (m²) in Tapin Regency, 2018 and 2019

Kecamatan Subdistrict	Anggrek/ <i>Orchid</i>		Krisan/ <i>Chrysantemum</i>	
	2018	2019	2018	2019
(1)	(2)	(3)	(4)	(5)
010 Binuang	-	-	-	-
011 Hatungun	-	-	-	-
020 Tapin Selatan	-	-	-	-
021 Salam Babaris	-	-	-	-
030 Tapin Tengah	-	-	-	-
040 Bungur	-	-	-	-
050 Piani	-	-	-	-
060 Lokpaikat	-	-	-	-
070 Tapin Utara	-	-	-	-
080 Bakarangan	-	-	-	-
090 Candi Laras Selatan	-	-	-	-
100 Candi Laras Utara	-	-	-	-
Tapin	-	-	-	-

Lanjutan Tabel/*Continued Table 5.2.9*

Kecamatan Subdistrict	Mawar/Rose		Sedap Malam/Tuberose	
	2018	2019	2018	2019
(1)	(6)	(7)	(8)	(9)
010 Benuang	-	-	-	-
011 Hatungun	-	-	-	-
020 Tapin Selatan	-	-	-	-
021 Salam Babaris	-	-	-	-
030 Tapin Tengah	-	-	-	-
040 Bungur	-	-	-	-
050 Piani	-	-	-	-
060 Lokpaikat	-	-	-	-
070 Tapin Utara	-	-	-	-
080 Bakarangan	-	-	-	-
090 Candi Laras Selatan	-	-	-	-
100 Candi Laras Utara	-	-	-	-
Tapin	-	-	-	-

Sumber/*Source*: Dinas Pertanian Kabupaten Tapin/ *Agriculture Service of Tapin Regency*

Tabel
Table 5.2.10

Produksi Tanaman Hias Menurut Kecamatan dan Jenis Tanaman (tangkai) di Kabupaten Tapin, 2018 and 2019

Production of Ornamental Plants by Subdistrict and Kind of Plant (stalks) in Tapin Regency, 2018 and 2019

Kecamatan Subdistrict	Anggrek/ <i>Orchid</i>		Krisan/ <i>Chrysantemum</i>	
	2018	2019	2018	2019
(1)	(2)	(3)	(4)	(5)
010 Benuang	-	-	-	-
011 Hatungun	-	-	-	-
020 Tapin Selatan	-	-	-	-
021 Salam Babaris	-	-	-	-
030 Tapin Tengah	-	-	-	-
040 Bungur	-	-	-	-
050 Piani	-	-	-	-
060 Lokpaikat	-	-	-	-
070 Tapin Utara	-	-	-	-
080 Bakarangan	-	-	-	-
090 Candi Laras Selatan	-	-	-	-
100 Candi Laras Utara	-	-	-	-
Tapin	-	-	-	-

Lanjutan Tabel/*Continued Table 5.2.10*

Kecamatan Subdistrict	Mawar/Rose		Sedap Malam/Tuberose	
	2018	2019	2018	2019
(1)	(6)	(7)	(8)	(9)
010 Benuang	-	-	-	-
011 Hatungun	-	-	-	-
020 Tapin Selatan	-	-	-	-
021 Salam Babaris	-	-	-	-
030 Tapin Tengah	-	-	-	-
040 Bungur	-	-	-	-
050 Piani	-	-	-	-
060 Lokpaikat	-	-	-	-
070 Tapin Utara	-	-	-	-
080 Bakarangan	-	-	-	-
090 Candi Laras Selatan	-	-	-	-
100 Candi Laras Utara	-	-	-	-
Tapin	-	-	-	-

Sumber/*Source*: Dinas Pertanian Kabupaten Tapin/ *Agriculture Service of Tapin Regency*

Tabel 5.2.11 Luas Panen Tanaman Hias Menurut Jenis Tanaman (tangkai) di Kabupaten Tapin, 2016-2019
Table 5.2.11 *Harvested Area of Ornamental Plants by Kind of Plant (stalks) in Tapin Regency, 2016-2019*

Jenis Tanaman <i>Kind of Plants</i>	2016	2017	2018	2019
(1)	(2)	(3)	(4)	(5)
Anggrek/ <i>Orchid</i>	-	-	-	-
Krisan/ <i>Chrysantemum</i>	-	-	-	-
Mawar/ <i>Rose</i>	-	-	-	-
Sedap Malam/ <i>Tuberose</i>	-	-	-	-

Sumber/*Source*: Dinas Pertanian Kabupaten Tapin/ *Agriculture Service of Tapin Regency*

Tabel 5.2.12 **Produksi Tanaman Hias Menurut Jenis Tanaman (tangkai) di Kabupaten Tapin, 2016-2019**
Table 5.2.12 **Production of Ornamental Plants by Kind of Plant (stalks) in Tapin Regency, 2016-2019**

Jenis Tanaman Kind of Plants	2016	2017	2018	2019
(1)	(2)	(3)	(4)	(5)
Anggrek/ <i>Orchid</i>	-	-	-	-
Krisan/ <i>Chrysantemum</i>	-	-	-	-
Mawar/ <i>Rose</i>	-	-	-	-
Sedap Malam/ <i>Tuberose</i>	-	-	-	-

Sumber/Source: Dinas Pertanian Kabupaten Tapin/ Agriculture Service of Tapin Regency

Tabel
Table 5.2.13**Produksi Buah-buahan Menurut Kecamatan dan Jenis Tanaman (ton) di Kabupaten Tapin, 2018 dan 2019**
Production of Fruits by Subdistrict and Kind of Plant (ton) in Tapin Regency, 2018 and 2019

Kecamatan Subdistrict	Mangga/Mango		Durian/Durian	
	2018	2019	2018	2019
(1)	(2)	(3)	(4)	(5)
010 Binuang	-	239,7	10,7	15,2
011 Hatungun	83,4	41,4	130,5	117,2
020 Tapin Selatan	313,4	215,0	594,8	608,0
021 Salam Babaris	54,5	192,7	28,2	10,0
030 Tapin Tengah	648,0	295,5	6,4	14,2
040 Bungur	55,6	34,2	99,9	10,6
050 Piani	203,7	41,1	960,5	325,0
060 Lokpaikat	13,4	3,7	12,8	1,3
070 Tapin Utara	70,6	36,3	511,5	313,0
080 Bakarangan	8,9	42,0	10,0	9,4
090 Candi Laras Selatan	343,9	519,8	1,9	-
100 Candi Laras Utara	1 83,6	20,9	70,2	81,7
Tapin	1 979,0	1 682,3	2 437,4	1505,6

Lanjutan Tabel/*Continued Table* 5.2.13

Kecamatan Subdistrict	Jeruk/Orange		Pisang/Banana	
	2018	2019	2018	2019
(1)	(6)	(7)	(8)	(9)
010 Binuang	812,2	60,0	807,0	136,1
011 Hatungun	71,0	66,7	2 679,0	2 783,4
020 Tapin Selatan	2 145,9	3 499,5	122,1	55,3
021 Salam Babaris	-	-	191,3	97,2
030 Tapin Tengah	-	175,0	560,7	504,0
040 Bungur	1 470,2	1 449,8	316,4	322,8
050 Piani	50,0	-	1 765,9	2 182,9
060 Lokpaikat	3 421,3	296,6	44,6	34,1
070 Tapin Utara	755,0	200,0	206,7	319,2
080 Bakarangan	162,2	36,6	1 254,0	445,2
090 Candi Laras Selatan	6 586,4	3 555,0	18,0	3,8
100 Candi Laras Utara	10 337,5	492,0	773,5	996,7
Tapin	25 811,7	9 831,2	8 739,2	7 880,7

Lanjutan Tabel/*Continued Table* 5.2.13

Kecamatan Subdistrict	Pepaya/Papaya		Salak/Salacca	
	2018	2019	2018	2019
(1)	(10)	(11)	(12)	(13)
010 Binuang	6,4	-	-	-
011 Hatungun	16,0	16,5	-	-
020 Tapin Selatan	1 62,9	60,4	12,2	8,7
021 Salam Babaris	27,8	17,3	0,1	0,9
030 Tapin Tengah	34,5	32,4	23,2	17,6
040 Bungur	85,6	16,8	2,5	4,2
050 Piani	16,6	46,9	1,7	0,4
060 Lokpaikat	15,1	9,2	2,9	4,2
070 Tapin Utara	-	20,1	2,8	1,1
080 Bakarangan	13,2	3,6	1,2	1,2
090 Candi Laras Selatan	19,2	9,7	-	-
100 Candi Laras Utara	-	-	-	-
Tapin	397,3	232,9	46,6	38,3

Sumber/Source: Dinas Pertanian Kabupaten Tapin/ *Agriculture Service of Tapin Regency*

Tabel 5.2.14 **Produksi Buah–Buahan dan Sayuran Tahunan Menurut Jenis Tanaman (ton) di Kabupaten Tapin, 2016-2019**
Production of Annual Fruits and Vegetables by Kind of Plant (ton) in Tapin Regency, 2016-2019

Jenis Tanaman Kind of Plants	2016	2017	2018	2019
(1)	(2)	(3)	(4)	(5)
Alpukat	0,8	2,2	2,9	0,6
Belimbing	49,9	36,0	336,7	210,6
Duku/Langsat/Kokosan	33,9	7,2	97,4	171,5
Durian	151,3	314,5	2437,4	1 505,6
Jambu Air	26,6	20,7	99,1	62,9
Jambu Biji	47,5	61,7	166,3	128,3
Jengkol	235,5	105,5	143,7	108,2
Jeruk Besar	3,8	1,7	25,3	22,9
Jeruk Siam/Kepron	6 724,6	14 280,8	25 786,4	9 808,3
Mangga	182,3	155,6	1 979,0	1 682,3
Manggis	27,2	34,8	121,6	56,4
Melinjo	6,2	6,5	17,4	11,0
Nangka/Cempedak	150,4	213,4	532,7	501,3
Nenas	13,6	15,6	40,3	48,0
Pepaya	163,0	144,3	397,3	232,9
Petai	116,5	291,1	528,2	439,1
Pisang	2 915,2	3 185,6	8 739,2	7 880,7
Rambutan	1 279,3	1 039,1	4 533,3	2 234,5
Salak	16,4	20,4	46,6	38,3
Sawo	25,3	46,5	194,2	142,4
Sirsak	31,3	30,4	50,0	36,9
Sukun	34,8	51,8	180,8	120,5

Sumber/Source: Dinas Pertanian Kabupaten Tapin/ Agriculture Service of Tapin Regency

5.3 PERKEBUNAN ESTATE CROPS

Tabel 5.3.1 Luas Areal Tanaman Perkebunan Menurut Kecamatan dan Jenis Tanaman (ha) di Kabupaten Tapin, 2018 dan 2019
Planted Area of Estate Crops by Subdistrict and Type of Crops (ha) in Tapin Regency, 2018 and 2019

Kecamatan Subdistrict	Kelapa Sawit/Oil Palm		Kelapa/Coconut	
	2018	2019	2018	2019
(1)	(2)	(3)	(4)	(5)
010 Benuang	9 629,93	9 619,00	216,0	216,00
011 Hatungun	-	-	171,0	171,00
020 Tapin Selatan	1 910,13	1 910,00	136,0	136,00
021 Salam Babaris	9,00	9,00	119,0	122,00
030 Tapin Tengah	18 703,38	18 863,00	281,0	281,00
040 Bungur	100,00	100,00	65,0	65,00
050 Piani	-	-	134,0	135,00
060 Lokpaikat	2,00	2,00	114,0	126,00
070 Tapin Utara	10,00	10,00	214,0	214,00
080 Bakarangan	-	-	141,0	141,00
090 Candi Laras Selatan	6 219,33	6 213,00	13,5	14,00
100 Candi Laras Utara	23 945,22	23 758,00	64,5	65,00
Tapin	60 528,99	60 484,00	1 669	1 686,00

Lanjutan Tabel/Continued Table 5.3.1

Kecamatan Subdistrict	Karet/Rubber		Kopi/Coffee	
	2018	2019	2018	2019
(1)	(6)	(7)	(8)	(9)
010 Benuang	1 920	1 920,00	-	-
011 Hatungun	1 780	1 633,00	-	-
020 Tapin Selatan	3 228	3 143,00	-	-
021 Salam Babaris	4 347	3 209,00	-	-
030 Tapin Tengah	175	175,00	-	-
040 Bungur	3 307	3 099,00	-	-
050 Piani	2 016	1 871,00	-	-
060 Lokpaikat	1 879	1 879,00	-	-
070 Tapin Utara	887	856,00	-	-
080 Bakarangan	127	127,00	-	-
090 Candi Laras Selatan	-	-	-	-
100 Candi Laras Utara	-	-	-	-
Tapin	19 666	17 912,00	-	-

Lanjutan Tabel/*Continued Table 5.3.1*

Kecamatan Subdistrict	Kakao/Cocoa		Tebu/Sugar cane	
	2018	2019	2018	2019
(1)	(10)	(11)	(12)	(13)
010 Binuang	-	-	-	-
011 Hatungun	-	-	-	-
020 Tapin Selatan	-	-	-	-
021 Salam Babaris	-	-	-	-
030 Tapin Tengah	-	-	-	-
040 Bungur	-	-	-	-
050 Piani	-	-	-	-
060 Lokpaikat	-	-	-	-
070 Tapin Utara	-	-	-	-
080 Bakarangan	-	-	-	-
090 Candi Laras Selatan	-	-	-	-
100 Candi Laras Utara	-	-	-	-
Tapin	-	-	-	-

Lanjutan Tabel/*Continued Table 5.3.1*

Kecamatan Subdistrict	Teh/Tea		Tembakau/Tobacco	
	2018	2019	2018	2019
(1)	(14)	(15)	(16)	(17)
010 Binuang	-	-	-	-
011 Hatungun	-	-	-	-
020 Tapin Selatan	-	-	-	-
021 Salam Babaris	-	-	-	-
030 Tapin Tengah	-	-	-	-
040 Bungur	-	-	-	-
050 Piani	-	-	-	-
060 Lokpaikat	-	-	-	-
070 Tapin Utara	-	-	-	-
080 Bakarangan	-	-	-	-
090 Candi Laras Selatan	-	-	-	-
100 Candi Laras Utara	-	-	-	-
Tapin	-	-	-	-

Sumber/Source: Dinas Pertanian Kabupaten Tapin/ *Agriculture Service of Tapin Regency*

Tabel
Table 5.3.2**Produksi Perkebunan Menurut Kecamatan dan Jenis Tanaman (ton) di Kabupaten Tapin, 2018 dan 2019**
Production of Estate by Subdistrict and Type of Crops (ton) in Tapin Regency, 2018 and 2019

Kecamatan Subdistrict	Kelapa Sawit/Oil Palm		Kelapa/Coconut	
	2018	2019	2018	2019
(1)	(2)	(3)	(4)	(5)
010 Benuang	10 435,1	10 435,90	41,90	41,78
011 Hatungun	-	-	48,43	49,71
020 Tapin Selatan	1 945,6	1 945,6	37,49	37,48
021 Salam Babaris	19,88	19,87	31,73	30,20
030 Tapin Tengah	19 216,7	19 218,76	49,88	49,87
040 Bungur	76,88	76,87	22,20	22,20
050 Piani	-	-	41,13	42,16
060 Lokpaikat	7,93	7,93	21,10	28,52
070 Tapin Utara	30,91	30,90	49,85	49,84
080 Bakarangan	-	-	38,20	38,20
090 Candi Laras Selatan	1 853,7	1 853,76	2,41	2,41
100 Candi Laras Utara	12 666,3	12 664,30	23,46	23,46
Tapin	46 117,40	46 253,90	407,78	415,83

Lanjutan Tabel/Continued Table 5.3.2

Kecamatan Subdistrict	Karet/Rubber		Kopi/Coffee	
	2018	2019	2018	2019
(1)	(6)	(7)	(8)	(9)
010 Binuang	691,46	691,45	-	-
011 Hatungun	605,57	605,51	-	-
020 Tapin Selatan	584,20	584,20	-	-
021 Salam Babaris	2 477,17	2 447,17	-	-
030 Tapin Tengah	41,03	41,03	-	-
040 Bungur	1 585,50	1 585,50	-	-
050 Piani	688,27	688,27	-	-
060 Lokpaikat	955,13	955,13	-	-
070 Tapin Utara	323,50	323,5	-	-
080 Bakarangan	40,77	40,77	-	-
090 Candi Laras Selatan	691,46	-	-	-
100 Candi Laras Utara	605,57	-	-	-
Tapin	7 992,59	7 992,60	-	-

Lanjutan Tabel/*Continued Table* 5.3.2

Kecamatan Subdistrict	Kakao/Cocoa		Tebu/Sugar cane	
	2018	2019	2018	2019
(1)	(10)	(11)	(12)	(13)
010 Binuang	-	-	-	-
011 Hatungun	-	-	-	-
020 Tapin Selatan	-	-	-	-
021 Salam Babaris	-	-	-	-
030 Tapin Tengah	-	-	-	-
040 Bungur	-	-	-	-
050 Piani	-	-	-	-
060 Lokpaikat	-	-	-	-
070 Tapin Utara	-	-	-	-
080 Bakarangan	-	-	-	-
090 Candi Laras Selatan	-	-	-	-
100 Candi Laras Utara	-	-	-	-
Tapin	-	-	-	-

Lanjutan Tabel/*Continued Table 5.3.2*

Kecamatan Subdistrict	Teh/Tea		Tembakau/Tobacco	
	2018	2019	2018	2019
(1)	(14)	(15)	(16)	(17)
010 Benuang	-	-	-	-
011 Hatungun	-	-	-	-
020 Tapin Selatan	-	-	-	-
021 Salam Babaris	-	-	-	-
030 Tapin Tengah	-	-	-	-
040 Bungur	-	-	-	-
050 Piani	-	-	-	-
060 Lokpaikat	-	-	-	-
070 Tapin Utara	-	-	-	-
080 Bakarangan	-	-	-	-
090 Candi Laras Selatan	-	-	-	-
100 Candi Laras Utara	-	-	-	-
Tapin	-	-	-	-

Sumber/*Source*: Dinas Pertanian Kabupaten Tapin/ *Agriculture Service of Tapin Regency*

5.4 PETERNAKAN LIVESTOCKS

Tabel 5.4.1 **Populasi Ternak Besar Menurut Kecamatan di Kabupaten Tapin di Kabupaten Tapin, 2019**
Population of Large Livestock by Sub District in Tapin Regency, 2019

Kecamatan Subdistrict	Kuda Horse	Sapi Jantan Bull	Sapi Betina Cow	Kerbau Buffalo
(1)	(2)	(3)	(4)	(5)
010 Benuang	24	792	573	45
011 Hatungun	2	980	709	-
020 Tapin Selatan	-	309	223	86
021 Salam Babaris	-	558	404	-
030 Tapin Tengah	-	815	590	145
040 Bungur	-	55	40	58
050 Piani	-	14	10	-
060 Lokpaikat	-	268	194	15
070 Tapin Utara	-	123	93	31
080 Bakarangan	-	171	124	3
090 Candi Laras Selatan	-	4	3	-
100 Candi Laras Utara	-	5	4	8
Tapin	26	4 094	2 968	391

Sumber/Source: Dinas Pertanian Kabupaten Tapin/ Agriculture Service of Tapin Regency

Tabel 5.4.2 **Populasi Ternak Kecil Menurut Kecamatan di Kabupaten Tapin di Kabupaten Tapin, 2019**
Population of Small Livestock by Sub District in Tapin Regency, 2019

Kecamatan Subdistrict (1)	Domba Sheep (2)	Kambing Goats (3)	Babi Pigs (4)	Kelinci Rabbit (5)
010 Binuang	-	390	-	404
011 Hatungun	-	310	-	-
020 Tapin Selatan	-	542	-	-
021 Salam Babaris	-	1 738	-	-
030 Tapin Tengah	-	1 418	-	-
040 Bungur	-	38	-	88
050 Piani	-	12	-	-
060 Lokpaikat	-	69	-	-
070 Tapin Utara	-	43	-	-
080 Bakarangan	-	97	-	-
090 Candi Laras Selatan	-	9	-	-
100 Candi Laras Utara	-	12	-	-
Tapin	-	4 678	-	492

Sumber/Source: Dinas Pertanian Kabupaten Tapin/ Agriculture Service of Tapin Regency

Tabel
Table 5.4.3

Populasi Unggas Menurut Kecamatan di Kabupaten Tapin, 2019
Population of Poultry by Sub District in Tapin Regency, 2019

Kecamatan Subdistrict	Ayam Ras Petelor Village Layers	Ayam Ras Pedaging	Ayam Buras Local Chicken	Itik Duck
(1)	(2)	(3)	(4)	(5)
010 Benuang	300	240 000	117 373	24 935
011 Hatungun	-	147 300	374 466	7 452
020 Tapin Selatan	-	120 000	66 790	30 852
021 Salam Babaris	1 500	48 000	95 533	21 685
030 Tapin Tengah	-	39 000	119 973	54 915
040 Bungur	850	48 000	122 348	27 823
050 Piani	-	-	53 007	2 482
060 Lokpaikat	-	156 000	30 933	24 812
070 Tapin Utara	-	96 000	94 151	1 956
080 Bakarangan	-	-	32 279	76 104
090 Candi Laras Selatan	-	15 000	11 793	104 783
100 Candi Laras Utara	-	-	4 207	130 238
Tapin	2 650	909 300	1 122 853	508 037

Lanjutan Tabel/*Continued Table 5.4.3*

Kecamatan Subdistrict	Puyuh	Itik	Merpati Manila
(1)	(6)	(7)	(8)
010 Bnuang	23 230	713	78
011 Hatungun	-	168	26
020 Tapin Selatan	-	164	46
021 Salam Babaris	-	146	28
030 Tapin Tengah	14 250	176	42
040 Bungur	29 300	158	17
050 Piani	-	70	16
060 Lokpaikat	-	138	32
070 Tapin Utara	34 950	412	33
080 Bakarangan	-	154	27
090 Candi Laras Selatan	-	88	18
100 Candi Laras Utara	-	136	32
Tapin	99 730	2 523	395

Sumber/*Source*: Dinas Pertanian Kabupaten Tapin/ *Agriculture Service of Tapin Regency*

Tabel
Table 5.4.4**Banyaknya Ternak yang Dipotong pada Rumah Potong Hewan Menurut Kecamatan di Kabupaten Tapin, 2019**
Number of Livestock Slaughtered in Abattoirs by Sub District in Tapin Regency, 2019

Kecamatan Subdistrict	Kuda Horse	Sapi Jantan Bull	Kerbau Buffalo	Domba Sheep	Kambing Goat	Babi Pigs
(1)	(2)	(3)	(4)	(5)	(6)	(7)
010 Benuang	-	578	48	-	760	-
011 Hatungun	-	-	-	-	-	-
020 Tapin Selatan	-	-	-	-	-	-
021 Salam Babaris	-	-	-	-	-	-
030 Tapin Tengah	-	-	-	-	-	-
040 Bungur	-	-	-	-	-	-
050 Piani	-	-	-	-	-	-
060 Lokpaikat	-	-	-	-	-	-
070 Tapin Utara	-	926	34	-	130	-
080 Bakarangan	-	-	-	-	-	-
090 Candi Laras Selatan	-	-	-	-	-	-
100 Candi Laras Utara	-	-	-	-	-	-
Tapin	-	1 504	82	-	890	-

Sumber/Source: Dinas Pertanian Kabupaten Tapin/ Agriculture Service of Tapin Regency

Tabel 5.4.5 **Banyaknya Ternak yang Dipotong Setiap Bulan di Kabupaten Tapin, 2019**
Number of Livestock Slaughtered by Month in Tapin Regency, 2019

Bulan Month	Kuda Horse	Sapi Jantan Bull	Kerbau Buffalo	Domba Sheep	Kambing Goat	Babi Pigs
(1)	(2)	(3)	(4)	(5)	(6)	(7)
01. Januari	-	113	6	-	145	-
02. Pebruari	-	104	8	-	113	-
03. Maret	-	122	5	-	98	-
04. April	-	119	2	-	102	-
05. Mei	2	137	2	-	66	-
06. Juni	-	142	3	-	73	-
07. Juli	-	134	5	-	102	-
08. Agustus	-	794	3	-	282	-
09. September	-	124	45	-	168	-
10. Oktober	-	127	24	-	152	-
11. Nopember	-	141	14	-	65	-
12. Desember	-	148	15	-	86	-
Jumlah/Total	2	2 205	132	-	1 452	-

Sumber/Source: Dinas Pertanian Kabupaten Tapin/ Agriculture Service of Tapin Regency

Tabel
Table 5.4.6**Banyaknya Ternak yang Dipotong Diluar Rumah Potong Hewan Menurut Kecamatan di Kabupaten Tapin, 2019**
Number of Livestock Slaughtered Out of Abattoirs by Sub District in Tapin Regency, 2019

Kecamatan Subdistrict	Kuda Horse	Sapi Jantan Bull	Kerbau Buffalo	Domba Sheep	Kambing Goat	Babi Pigs
(1)	(2)	(3)	(4)	(5)	(6)	(7)
010 Benuang	2	-	-	-	-	-
011 Hatungun	-	135	-	-	75	-
020 Tapin Selatan	-	73	15	-	64	-
021 Salam Babaris	-	164	-	-	145	-
030 Tapin Tengah	-	156	16	-	223	-
040 Bungur	-	46	10	-	16	-
050 Piani	-	13	-	-	-	-
060 Lokpaikat	-	76	4	-	17	-
070 Tapin Utara	-	-	-	-	-	-
080 Bakarangan	-	18	2	-	17	-
090 Candi Laras Selatan	-	12	3	-	3	-
100 Candi Laras Utara	-	8	-	-	2	-
Tapin	2	701	50	-	562	-

Sumber/Source: Dinas Pertanian Kabupaten Tapin/ Agriculture Service of Tapin Regency

Tabel
Table 5.4.7

Banyaknya Ternak Bantuan Pemerintah Menurut Sumber Dana di Kabupaten Tapin, 2019
Distribution of Livestock of Government Allowance by Source of Fund in Tapin Regency, 2019

Kecamatan Subdistrict	Sapi Cow		Itik Ducks		Kerbau Buffalo	
	Jantan Male	Betina Female	Jantan Male	Betina Female	Jantan Male	Betina Female
(1)	(2)	(3)	(4)	(5)	(6)	(7)
01. A D B	-	-	-	-	-	-
02. DAKN NON DR	-	-	-	-	-	-
03. APBD PROP.	-	4	-	-	-	-
04. APBD KAB.	1	8	-	250	-	-
05. BANGUB	-	-	-	-	-	-
06. A P B N	-	-	43 250	43 250	-	-
07. P P W	-	-	-	-	-	-
08. P K T	-	-	-	-	-	-
09. P 2 WT	-	-	-	-	-	-
Jumlah/Total	1	12	43 250	43 500	-	-

Lanjutan Tabel/Continued Table 5.4.7

Kecamatan Subdistrict	Ayam Buras Local Chicken		Kambing Goats	
	Jantan Male	Betina Female	Jantan Male	Betina Female
(1)	(2)	(3)	(4)	(5)
01. A D B	-	-	-	-
02. DAKN NON DR	-	-	-	-
03. APBD PROP.	-	-	-	-
04. APBD KAB.	-	-	-	-
05. BANGUB	-	-	-	-
06. A P B N	-	-	-	-
07. P P W	-	-	-	-
08. P K T	-	-	-	-
09. P 2 WT	-	-	-	-
Jumlah/Total	-	-	-	-

Sumber/Source: Dinas Pertanian Kabupaten Tapin/ Agriculture Service of Tapin Regency

Tabel 5.4.8 **Produksi Telur Per Kecamatan di Kabupaten Tapin (kg), 2019**
Table **Production of Egg by Sub District in Tapin Regency (kg), 2019**

Kecamatan Subdistrict	Ayam Buras Local Chicken	Ayam Ras Petelor Village Layers	Itik Duck	Jumlah Total
(1)	(2)	(3)	(4)	(5)
010 Benuang	164 225	5 250	228 257	397 732
011 Hatungun	522 172	-	68 242	590 414
020 Tapin Selatan	91 329	-	270 709	362 038
021 Salam Babaris	131 735	26 250	187 434	345 419
030 Tapin Tengah	166 146	-	515 674	681 820
040 Bungur	172 222	14 875	242 925	430 022
050 Piani	65 794	-	21 968	87 762
060 Lokpaikat	44 012	-	226 849	270 861
070 Tapin Utara	131 834	-	16 622	148 456
080 Bakarangan	46 664	-	682 482	729 146
090 Candi Laras Selatan	14 462	-	884 153	898 615
100 Candi Laras Utara	5 886	-	1 130 831	1 136 717
Tapin	1 556 481	46 375	4 476 146	6 079 002

Sumber/Source: Dinas Pertanian Kabupaten Tapin/ Agriculture Service of Tapin Regency

Tabel
Table 5.4.9**Banyaknya Ternak Besar Yang Masuk Dan Keluar di Kabupaten Tapin, 2019**
Number of Livestock Import and Export from Tapin Regency, 2019

Jenis Ternak	2018		2019	
	Masuk	Keluar	Masuk	Keluar
(1)	(2)	(3)	(4)	(5)
01. Sapi Bibit	1 073	655	961	742
02. Sapi Potong	10	1 135	1 114	1 003
03. Sapi Perah	-	-	-	-
04. Sapi Bakalan	1 425	8	15	60
05. Kerbau Potong	138	40	112	32
06. Kambing Bibit	30	20	70	30
07. Kambing Potong	561	221	480	210
08. Kambing Bakalan	10	7	15	12
09. Ayam Buras	13 128	2 105	3 950	3 250
10. Ayam Pedaging	3 149 095	-	2 437 500	-
11. Itik	45 650	3 200	113 500	14 520
Jumlah/Total	3 241 120	7 391	2 557 717	19 859

Sumber/Source: Dinas Pertanian Kabupaten Tapin/ Agriculture Service of Tapin Regency

Tabel 5.4.10 **Banyaknya Rumah Tangga Pemelihara Ternak di Kabupaten Tapin, 2019**
Table 5.4.10 **Number of Household Breeding of Cattle in Tapin Regency, 2019**

Jenis Ternak Kind of Livestock	2018	2019
(1)	(2)	(3)
01. Sapi/Cow	2 932	2 938
02. Kerbau/Buffalo	45	47
03. Kuda/Horse	25	25
04. Kambing/Goat	932	935
05. Domba/Sheep	-	-
06. Ayam Buras/Local Chicken	31 234	31 241
07. Babi/Pig	-	-
08. Ayam Ras Petelur/Village Layer	9	9
09. Ayam Ras Pedaging	235	238
10. Itik/Duck	7 302	7 654
Jumlah/Total	42 714	43 087

Sumber/Source: Dinas Pertanian Kabupaten Tapin/ Agriculture Service of Tapin Regency

Tabel
Table 5.4.11**Produksi Telur, Susu, Daging dan Kulit di Kabupaten Tapin, 2019**
Production of Egg, Milk, Meat and Skin in Tapin Regency, 2019

Komoditi Commodity (1)	Satuan Unit (2)	Produksi Production (3)
I. Telur/Egg :		
1. Ayam Ras Petelur/Laying Hens	Butir	742 000
2. Ayam Kampung/Local Chiken	Butir	34 342 582
3. Itik/Duck	Butir	62 666 044
II. Susu/Milk		
	Liter	438
III. Daging/Meat :		
1. Sapi/Cow	Kg	554 453
2. Kerbau/Buffalo	Kg	28 348
3. Kambing/Goat	Kg	43 126
4. Kelinci/Rabbit	Kg	149
IV. Kulit/Skin :		
1. Sapi/Cow	Lembar	2 205
2. Kerbau/Buffalo	Lembar	132
3. Kambing/Goat	Lembar	1 452
4. Domba/Sheep	Lembar	-

Sumber/Source: Dinas Pertanian Kabupaten Tapin/ Agriculture Service of Tapin Regency

Tabel 5.4.12 Indikator Produksi Peternakan dan Harga Per Satuan di Kabupaten Tapin, 2019
Table 5.4.12 Indicator of Livestock Production and Price Per Unit di Kabupaten Tapin, 2019

Komoditi Commodity	Satuan Unit	Produksi Production	Harga per Satuan Price per Unit	Nilai (Rp)
(1)	(2)	(3)	(4)	(5)
a. Populasi				
01. Sapi	Ekor	7 062	13 000 000	89 726 000 000
02. Kerbau	Ekor	391	18 000 000	6 354 000 000
03. Kuda	Ekor	28	13 000 000	325 000 000
04. Kambing	Ekor	4 678	3 000 000	13 761 000 000
05. Domba	Ekor	-	-	-
06. Babi	Ekor	-	-	-
07. Ayam Kampung	Ekor	1 122 853	80 000	87 916 480 000
08. Ayam Pedaging	Ekor	909 300	28 000	22 100 400 000
09. Itik	Ekor	508 037	100 000	40 868 200 000
10. Puyuh	Ekor	95 436	7 000	668 052 000
11. Ayam Petelur	Ekor	2 650	35 000	40 250 000
12. Lainnya				
12.1. Itik Japun	Ekor	395	85 000	29 325 000
12.2. Merpati	Ekor	2 541	30 000	73 050 000
12.3. Kelinci	Ekor	492	150 000	54 600 000
12.4. Angsa	Ekor	136	300 000	35 400 000
12.5. Kalkun	Ekor	36	200 000	10 600 000
b. Produksi Lainnya				
01. Telur Ayam Ras	Butir	742 000	1 500	411 124 500
02. Telur Ayam Kampung	Butir	34 242 582	1 500	49 938 255 874
03. Telur Itik	Butir	65 028 736	2 200	134 226 385 392
04. Telur Puyuh	Butir	201 355	200	7 634 880
05. Kulit Sapi/ Kerbau	Lembar	4 410	600 000	2 880 000 000
06. Kulit Kambing/ Domba	Lembar	1 615	45 000	72 675 000
07. Jasa Pematangan	Per Ekor	1 586	25 000	39 725 000

Sumber/Source: Dinas Pertanian Kabupaten Tapin/ Agriculture Service of Tapin Regency

5.5 PERIKANAN FISHERIES

Tabel 5.5.1 Banyaknya Rumah Tangga Perikanan dan Luas Budidaya Menurut Kecamatan di Kabupaten Tapin, 2019
Number of Fisheries Household and Culture Area by Sub-District in Tapin Regency, 2019

Kecamatan Subdistrict	Sawah/Mina Padi Wetland		Kolam Fresh Water Pond		Keramba Brackish Water Pond	
	RTP (Orang)	Luas (Ha)	RTP (Orang)	Luas (Ha)	RTP (Orang)	Luas (Ha)
(1)	(2)	(3)	(4)	(5)	(6)	(7)
010 Benuang	-	-	24	1,18	-	-
011 Hatungun	-	-	4	1,5	-	-
020 Tapin Selatan	-	-	58	14,94	12	74
021 Salam Babaris	-	-	2	5,75	-	-
030 Tapin Tengah	10	6	36	0,85	-	-
040 Bungur	33	6	-	2,48	60	70
050 Piani	-	-	-	-	-	-
060 Lokpaikat	-	-	-	-	-	-
070 Tapin Utara	-	-	35	10,8	-	-
080 Bakarangan	-	-	10	1,9	10	32
090 Candi Laras Selatan	-	-	120	20,77	8	17
100 Candi Laras Utara	-	-	80	2,96	7	15
Tapin	43	12	369	63,13	97	208

Sumber/Source: Dinas Perikanan Kabupaten Tapin/ Fisheries Service of Tapin Regency

Tabel 5.5.2 **Produksi Perikanan Darat (Ton) Menurut Jenis dan Perairan di Kabupaten Tapin, 2019**
Production of Inland Fishery by Kind of Water and Type of Fish in Tapin Regency, 2019

Jenis Ikan <i>Kind of Fishes</i>	Jenis Perairan <i>Water by Kind</i>			Jumlah <i>Total</i>
	Waduk <i>Lake</i>	Rawa <i>Swamp</i>	Sungai <i>River</i>	
(1)	(2)	(3)	(4)	(5)
01. Jelawat	-	-	423,3	423,3
02. Sepat Rawa	-	489,2	-	489,2
03. Patin/Jambal	-	-	405,3	405,3
04. Gabus	-	160,2	-	160,2
05. Lais	-	-	228,7	228,7
06. Toman	-	94,1	-	94,1
07. Sepat Siam	-	254,1	-	254,1
08. Tambakan	-	43,7	-	43,7
09. Balida	-	-	75	75
10. Lele	-	41,9	-	41,9
11. Ikan Lainnya	-	109,3	824,3	933,6
12. Udang Lain-lain	-	6,6	124,1	130,7
13. Baung	-	-	431	431
14. Betok	-	423,7	-	423,7
Jumlah/Total	-	1 622,8	2 511,7	4 134,5

Sumber/Source: Dinas Perikanan Kabupaten Tapin/ Fisheries Service of Tapin Regency

Tabel
Table 5.5.3

Banyaknya Rumah Tangga Perikanan dan Luas Budidaya Menurut Kecamatan di Kabupaten Tapin, 2019
Number of Fisheries Household and Culture Area by Sub-District in Tapin Regency, 2019

Kecamatan Sub District	Perikanan Laut Marine Fishery		Perikanan Darat Inland Fishery	
	Produksi (Ton)	Nilai Produksi (000Rp.)	Produksi (Ton)	Nilai Produksi (000Rp.)
(1)	(2)	(3)	(4)	(5)
010 Benuang	-	-	73,80	2 143 038,35
011 Hatungun	-	-	-	-
020 Tapin Selatan	-	-	288,00	8 363 076,48
021 Salam Babaris	-	-	7,00	203 269,22
030 Tapin Tengah	-	-	688,60	19 995 883,56
040 Bungur	-	-	120,60	3 502 038,28
050 Piani	-	-	-	-
060 Lokpaikat	-	-	-	-
070 Tapin Utara	-	-	143,23	4 159 178,63
080 Bakarangan	-	-	831,00	24 130 960,26
090 Candi Laras Selatan	-	-	972,20	28 231 190,81
100 Candi Laras Utara	-	-	1 088,70	31 614 171,40
Jumlah/Total	-	-	4 213,13	122 342 806,98

Sumber/Source: Dinas Perikanan Kabupaten Tapin / Fisheries Service of Tapin Regency

Tabel 5.5.4 **Produksi Ikan Olahan Menurut Jenis dan Perairan di Kabupaten Tapin, 2019**
Table 5.5.4 **Production of Processed Fish by Kind Of Fishes And Water in Tapin Regency, 2019**

Jenis Ikan <i>Kind of Fishes</i>	Perikanan Laut <i>Marine Fishery</i>		Jumlah <i>Total</i>
	Sungai <i>River</i>	Rawa <i>Swamp</i>	
(1)	(2)	(3)	(4)
1. Jambal/Lais	-	-	-
2. Gabus/Toman	-	33 000	33 000
3. Sepat Siam	-	8 500	8500
4. Tambakan	-	-	-
5. Ikan Lainnya	-	160	160
6. Sepat Rawa	-	11 000	11 000
7. Betok	-	-	-
Jumlah/Total	-	52 660	52 660

Sumber/Source: Dinas Perikanan Kabupaten Tapin/ Fisheries Service of Tapin Regency

Tabel
Table 5.5.5**Produksi Perikanan Menurut Jenis Perairan dan Kecamatan di Kabupaten Tapin, 2019**
Production of Fisheries by Kind of Water and Sub District in Tapin Regency, 2019

Kecamatan Sub District	Perikanan Laut Marine Fishery		Jumlah Total
	Sungai River	Rawa Swamp	
(1)	(2)	(3)	(4)
010 Binuang	25,1	32,5	57,6
011 Hatungun	-	-	-
020 Tapin Selatan	150,7	113,6	264,3
021 Salam Babaris	-	-	-
030 Tapin Tengah	376,8	308,3	685,1
040 Bungur	75,4	32,5	107,9
050 Piani	-	-	-
060 Lokpaikat	-	-	-
070 Tapin Utara	75,4	64,9	140,3
080 Bakarangan	452,1	373,2	825,3
090 Candi Laras Selatan	627,9	340,8	968,7
100 Candi Laras Utara	728,4	357	1 085,4
Jumlah/Total	2 511,8	1 622,8	4 134,6

Sumber/Source: Dinas Perikanan Kabupaten Tapin/ Fisheries Service of Tapin Regency

Tabel 5.5.6 **Produksi Budidaya Perikanan Menurut Kecamatan di Kabupaten Tapin, 2019**
Table 5.5.6 **Production of Aquaculture by SubDistrict in Tapin Regency, 2019**

Kecamatan Sub District	Sawah Weatland (Ton)	Kolam Fish Water Pond (Ton)	Keramba Brackish Water Pond (Ton)
(1)	(2)	(3)	(4)
010 Benuang	-	16,2	-
011 Hatungun	-	-	-
020 Tapin Selatan	-	19,2	4,5
021 Salam Babaris	-	7	-
030 Tapin Tengah	-	3,5	-
040 Bungur	1,9	6,2	4,6
050 Piani	-	-	-
060 Lokpaikat	-	-	-
070 Tapin Utara	-	2,93	-
080 Bakarangan	-	-	5,7
090 Candi Laras Selatan	-	0,5	3
100 Candi Laras Utara	-	-	3,3
Jumlah/Total	1,9	55,53	21,1

Sumber/Source: Dinas Perikanan Kabupaten Tapin/ Fisheries Service of Tapin Regency

Tabel
Table 5.5.7**Produksi Perikanan Perairan Rawa Menurut Kuartal dan Jenis Ikan di Kabupaten Tapin, 2019**
Production of Swamp Fishery by Quartal dan Type of Fish in Tapin Regency, 2019

Jenis Ikan <i>Kind of Fishes</i>	Kuartal I	Kuartal II	Kuartal III	Kuartal IV	Kuartal V
(1)	(2)	(3)	(4)	(5)	(6)
01. Betok	42,6	99,7	154,3	135,6	432,2
02. Sepat Rawa	45,3	113,7	177	146,2	482,2
03. Jambal/Patin	-	-	-	-	-
04. Gabus/Haruan	13,7	40,1	62,4	51,3	167,5
05. Lais	-	-	-	-	-
06. Toman	8,4	20,4	31,8	18,5	79,1
07. Sepat Siam	26,1	57,8	90	77,3	251,2
08. Tambakan	5,4	10,8	17,1	10,5	43,8
09. Balida	-	-	-	-	-
10. Lele	4,5	11,3	17,5	10,2	43,5
11. Ikan Lain-lain	18,8	25,6	40	34	118,4
12. Udang Lainnya	0,5	1,2	1,7	1,5	1,5
Jumlah/Total	165,3	380,6	591,8	485,1	1 619,4

Sumber/Source: Dinas Perikanan Kabupaten Tapin/ Fisheries Service of Tapin Regency

Tabel 5.5.8 **Produksi Perikanan Perairan Sungai Menurut Jenis dan Kuartal di Kabupaten Tapin, 2019**
Production of River Fishery by Quartal and Type of Fish in Tapin Regency, 2019

<i>Jenis Ikan</i> <i>Kind of Fishes</i>	Kuartal I	Kuartal II	Kuartal III	Kuartal IV	Kuartal V
(1)	(2)	(3)	(4)	(5)	(6)
01. Jelawat	32,9	89,7	138,4	160,3	421,3
02. Baung	42,2	104,7	161,7	129,1	437,7
03. Jambal/Patin	43	100,7	157	99,7	400,4
04. Gabus/Haruan	-	-	-	-	-
05. Lais	25,4	55,7	85,1	62,8	229
06. Toman	-	-	-	-	-
07. Sepat Siam	-	-	-	-	-
08. Tambakan	-	-	-	-	-
09. Balida	7,2	17	24,6	19,9	68,7
10. Lele	-	-	-	-	-
11. Ikan Lain-lain	111,6	190,3	300,4	228,4	830,7
12. Udang Lainnya	14,9	33,1	53,6	22,3	123,9
Jumlah/Total	277,2	591,2	920,8	722,5	2511,7

Sumber/Source: Dinas Perikanan Kabupaten Tapin/ Fisheries Service of Tapin Regency

Tabel
Table 5.5.9**Indikator Produksi Perikanan dan Harga Per Satuan di Kabupaten Tapin, 2019**
Indicator of Fishery Production and Price per Unit in Tapin Regency, 2019

Jenis Ikan <i>Kind of Fishes</i>	Satuan <i>Unit</i>	Produksi <i>Production</i>	Harga per Satuan <i>Price per Unit</i>	Nilai <i>(Rp)</i>
(1)	(2)	(3)	(4)	(5)
a Ikan Laut				
b Ikan Darat				
01 Jelawat	Kg	423,3	35 000	14 815 500
02 Lempam	Kg	-	-	-
03 Tawes	Kg	-	-	-
04 Jambal/Lais	Kg	405,3	20 000	8 106 000
05 Gabus/Haruan	Kg	160,2	35 000	5 607 000
06 Lais	Kg	228,7	25 000	5 717 500
07 Toman	Kg	94,1	30 500	2 870 050
08 Sepat Siam/Rawa	Kg	743,3	23 000	17 095 900
09 Tambakan	Kg	43,7	27 500	1 201 750
10 Belidah/Pipih	Kg	75	30 000	2 250 000
11 Lele	Kg	41,9	20 000	838 000
12 Ikan Lainnya	Kg	933,6	20 000	18 672 000
13 Udang Golok	Kg	-	-	-
14 Udang Tawar	Kg	-	-	-
15 Udang Lainnya	Kg	130,7	35000	4 574 500
16 Baung	Kg	431	30000	12 930 000
17 Betok	Kg	423,7	40000	16 948 000

Lanjutan Tabel/Continued Table 5.5.9

<i>Jenis Ikan</i> <i>Kind of Fishes</i>	<i>Satuan</i> <i>Unit</i>	<i>Produksi</i> <i>Production</i>	<i>Harga per</i> <i>Satuan</i> <i>Price per Unit</i>	<i>Nilai</i> <i>(Rp)</i>
(1)	(2)	(3)	(4)	(5)
c.Ikan Tambak				
d.Ikan Kolam				
01.Mas	Kg	1 480	25 000	37 000 000
02.Mujair	Kg	775	45 000	34 875 000
03.Nila	Kg	3 260	30 000	97 800 000
04.Sepat Siam	Kg	-	-	-
05.Tambakan	Kg	-	-	-
06.Lele	Kg	6 613	18 000	119 034 000
07. Gabus	Kg	650	45 000	29 250 000
08. Betok	Kg	21 500	40 000	860 000 000
09. Patin	Kg	16 475	18 000	296 550 000
10. Ikan Lainnya	Kg	-	-	-
e. Keramba/Jala Apung	Kg	-	-	-
01.Mas	Kg	41 480	25 000	1 037 000 000
02.Nila	Kg	201 230	30 000	6 036 900 000
03.Patin	Kg	16 475	18 000	296 550 000
04. Toman	Kg	9 500	40 000	380 000 000
05. Lele	Kg	-	-	-
06. Bawal	Kg	5 825	20 000	116 500 000
07. Ikan Lainnya	Kg	-	-	-
f. Sawah	Kg	-	-	-
01. Mas	Kg	-	-	-
02. Nila	Kg	25 800	30 000	774 000 000
03. Ikan Lainnya	Kg	-	-	-

Sumber/Source: Dinas Perikanan Kabupaten Tapin/ Fisheries Service of Tapin Regency

5.6 KEHUTANAN FORESTRY

Tabel 5.6.1 **Luas Kawasan Hutan dan Perairan Menurut Kecamatan di Kabupaten Tapin, 2019**
Distribution of Sustainable Food Houses in Tapin Regency, 2019

Kecamatan Sub District	Kawasan Hutan					Jumlah (Ha)
	KSA/KPA	HL	HPT	HP	HPK	
(1)	(2)	(3)	(4)	(5)	(6)	(7)
010 Benuang	-	-	-	-	-	-
011 Hatungun	-	1 490,14	931,98	323,95	-	2 746,07
020 Tapin Selatan	-	-	-	-	-	-
021 Salam Babaris	-	-	-	-	-	-
030 Tapin Tengah	-	-	-	-	-	-
040 Bungur	-	0,05	-	603,53	-	603,58
050 Piani	-	8 905,56	-	2 906,08	-	11 811,64
060 Lokpaikat	-	328,77	-	2 377,89	-	2 706,66
070 Tapin Utara	-	-	-	-	-	-
080 Bakarangan	-	-	-	-	-	-
090 Candi Laras Selatan	-	-	-	-	-	-
100 Candi Laras Utara	-	-	-	-	6 748,99	6 748,99
Jumlah/Total		10 724,52	931,98	6 211,46	6 748,99	24 616,94

Lanjutan Tabel/Continued Table 5.6.1

Kecamatan Sub District	Non Kawasan Hutan			Total (Ha)
	PERAIRAN	APL	Jumlah (Ha)	
(1)	(2)	(3)	(4)	(5)
010 Binuang	-	7 426,99	7 426,99	7 426,99
011 Hatungun	-	15 737,97	15 737,97	15 737,97
020 Tapin Selatan	6,65	8 082,28	8 088,93	8 692,50
021 Salam Babaris	-	27 636,44	27 636,44	27 636,44
030 Tapin Tengah	0,33	55 423,95	55 424,27	62 173,26
040 Bungur	-	5 454,85	5 454,85	8 200,92
050 Piani	10,18	8 202,97	8 213,15	10 919,81
060 Lokpaikat	-	7 453,61	7 453,61	19 265,24
070 Tapin Utara	-	6 535,08	6 535,08	6 535,08
080 Bakarangan	-	16 664,45	16 664,45	16 664,45
090 Candi Laras Selatan	-	30 406,14	30 406,14	30 406,14
100 Candi Laras Utara	-	2 962,35	2 962,35	2 962,35
Jumlah/Total	17,15	191 987,08	192 004,23	216 621,17

Sumber/Source: Dinas Kehutanan Provinsi Kalimantan Selatan/Forestry Agency of Kalimantan Selatan Province

5.7 LAINNYA OTHERS

Tabel
Table 5.7.1 **Ketersediaan dan Konsumsi Bahan Pangan Menurut Komoditi di Kabupaten Tapin, 2019**
Availability and Consumption of Food by Commodity in Tapin Regency, 2019

Bahan Pangan <i>Food</i>	Produksi (Ton)	Januari - Desember		
		Ketersediaan (Ton)	Konsumsi (Ton)	Defisit Surplus (Ton)
(1)	(2)	(3)	(4)	(5)
1. Beras	243 787	246 750	17 736	229 014
2. Jagung	14 284	12 587	132	12 455
3. Kedelai	456	423	1 399	(977)
4. Kacang Tanah	39	5	76	(70)
5. Kacang Hijau	0	0	0	0
6. Ubi Kayu	92	88	2 080	(1 992)
7. Ubi Jalar	32	28	151	(123)

Sumber/Source: Dinas Ketahanan Pangan Kabupten Tapin/*Food Security Agency of Tapin Regency*

Tabel
Table 5.7.2

**Dana Penguat Modal Lembaga Usaha Ekonomi Pedesaan
(DPM-LUEP) Menurut Kecamatan di Kabupaten Tapin,
2019**
*Capital Strengthening Fund of Rural Economic Enterprises
(DPM-LUEP) by Sub District in Tapin Regency, 2019*

Kecamatan Sub District	Kegiatan LUEP	
	Jumlah	DPM-LUEP (Rp)
(1)	(2)	(3)
010 Binuang	-	-
011 Hatungun	-	-
020 Tapin Selatan	1	155 400 000
021 Salam Babaris	-	-
030 Tapin Tengah	4	625 500 000
040 Bungur	-	-
050 Piani	-	-
060 Lokpaikat	-	-
070 Tapin Utara	-	-
080 Bakarangan	-	-
090 Candi Laras Selatan	1	129 500 000
100 Candi Laras Utara	1	222 000 000
Jumlah/Total	7	1 132 400 000

Sumber/Source: Dinas Ketahanan Pangan Kabupten Tapin/Food Security Agency of Tapin Regency

Tabel
Table 5.7.3**Banyaknya Poktan dan Gapoktan menurut Kecamatan di Kabupaten Tapin, 2019**
Number of Farmer Groups and Combined Farmer Groups by Sub District in Tapin Regency, 2019

Kecamatan Sub District	Banyaknya	
	Poktan	Gapoktan
(1)	(2)	(3)
010 Benuang	63	9
011 Hatungun	61	8
020 Tapin Selatan	138	11
021 Salam Babaris	90	6
030 Tapin Tengah	170	16
040 Bungur	72	12
050 Piani	58	8
060 Lokpaikat	75	9
070 Tapin Utara	93	16
080 Bakarangan	113	12
090 Candi Laras Selatan	107	12
100 Candi Laras Utara	176	13
Jumlah/Total	1 216	132

Sumber/Source: Dinas Pertanian Kabupten Tapin/ Agriculture Service of Tapin Regency

Tabel 5.7.4 **Banyaknya Poktan Wanita menurut Kecamatan di Kabupaten Tapin, 2019**
Table 5.7.4 **Number of Women Farmer Groups by Sub District in Tapin Regency, 2019**

Kecamatan Sub District	Banyaknya Menurut Jenis Kegiatan	
	Optimalisasi Pekarangan	Pengembangan Pengolahan Pangan Lokal
(1)	(2)	(3)
010 Benuang		
011 Hatungun		
020 Tapin Selatan		
021 Salam Babaris		
030 Tapin Tengah		
040 Bungur		
050 Piani		
060 Lokpaikat		
070 Tapin Utara		
080 Bakarangan		
090 Candi Laras Selatan		
100 Candi Laras Utara		
Jumlah/Total		

Sumber/Source: Dinas Pertanian Kabupten Tapin/ Agriculture Service of Tapin Regency

Tabel
Table 5.7.5

Banyaknya Penyuluh Pertanian Menurut Status dan Kecamatan di Kabupaten Tapin, 2019
Number of Agricultural Extension by Status and Sub-District in Tapin Regency, 2019

Kecamatan Sub District	Penyuluh		Jumlah Total
	PNS	THL-TB PP	
(1)	(2)	(3)	(4)
010 Benuang	5	1	6
011 Hatungun	3	-	3
020 Tapin Selatan	5	1	6
021 Salam Babaris	6	0	6
030 Tapin Tengah	6	5	11
040 Bungur	5	0	5
050 Piani	4	0	4
060 Lokpaikat	7	0	7
070 Tapin Utara	9	2	11
080 Bakarangan	7	3	10
090 Candi Laras Selatan	6	2	8
100 Candi Laras Utara	5	4	9
Jumlah/Total	68	18	86

Sumber/Source: Dinas Pertanian Kabupten Tapin/ Agriculture Service of Tapin Regency

Tabel 5.7.6 Pengembangan Pengolahan Pangan Lokal Menurut Kecamatan di Kabupaten Tapin, 2019
Development of Local Food Processing by Syb District in Tapin Regency, 2019

Kecamatan Sub District	Jumlah	Jenis Pangan Lokal
(1)	(2)	(3)
010 Benuang	1	Rimpi Pisang
011 Hatungun	-	
020 Tapin Selatan	1	Keripik Pisang
021 Salam Babaris	3	Ting-ting Jahe, Banana Chips, Instan Jahe
030 Tapin Tengah	4	Keripik Pisang, Keripik Singkong, Kue Semprit, Kue Satu Kacang Hijau
040 Bungur	-	
050 Piani	-	
060 Lokpaikat	5	Keripik Gadung, Keripik Sukun, Keripik Pare, Keripik Terong, Keripik Pepaya
070 Tapin Utara	3	Kue Basah (Kalaka Sirang), Kue Basah (UKM Aliya), Kacang Jaruk
080 Bakarangan	-	
090 Candi Laras Selatan		
100 Candi Laras Utara	-	
Jumlah/Total	17	


Sumber/Source: Dinas Pertanian Kabupten Tapin/ Agriculture Service of Tapin Regency

Tabel
Table 5.7.7

Sebaran Kawasan Rumah Pangan Lestari (KRPL) / P2KP di Kabupaten Tapin, 2019
Distribution of Sustainable Food Houses in Tapin Regency, 2019

<i>Kecamatan</i> <i>Sub District</i>	2017	2018	2019
(1)	(2)	(3)	(4)
010 Benuang	-	-	-
011 Hatungun	-	-	-
020 Tapin Selatan	1	-	-
021 Salam Babaris	1	-	-
030 Tapin Tengah	1	-	-
040 Bungur	-	-	-
050 Piani	-	-	-
060 Lokpaikat	1	-	-
070 Tapin Utara	1	-	-
080 Bakarangan	-	-	-
090 Candi Laras Selatan	-	-	3
100 Candi Laras Utara	-	-	-
Jumlah/Total	5	-	3

Sumber/Source: Dinas Ketahanan Pangan Kabupten Tapin/*Food Security Agency of Tapin Regency*



Produksi Listrik (KWh)



76.882.927



produksi terbesar di bulan **Desember**



produksi terkecil di bulan **Februari**

Jumlah Pelanggan Listrik


56.542



pelanggan terbanyak di kecamatan **Binuang**



pelanggan tersedikit di kecamatan **Piani**



Jumlah Pelanggan Air

17.465



pelanggan terbanyak di kecamatan **Tapin Utara**



pelanggan terbanyak di kecamatan **Candi Laras Utara**

PENJELASAN TEKNIS

1. Pelanggan adalah individu atau kelompok, baik rumah tangga, perusahaan atau institusi non profit yang membeli air bersih dari perusahaan air bersih.
2. Air disalurkan adalah volume air bersih dari perusahaan air bersih

TECHNICAL NOTES

1. *Customers are individuals or groups, whether household, company or non-profit institutions that buy water supply from water supply establishment.*
2. *Distributed water is the volume of water supply from water supply establishment.*

<https://tapinkab.bps.go.id>

ULASAN

Jumlah unit usaha di sektor industri di Kabupaten Tapin tahun 2019 mengalami peningkatan sebesar 0,47 persen menjadi 6.439 unit usaha dibanding tahun 2018 yang sebanyak 6.409 unit usaha. Pada tahun 2019 kelompok industri di Kabupaten Tapin didominasi oleh Industri Kimia, Argo dan Hasil Hutan (IKAHH) yaitu sebanyak 5.906 unit usaha (91,72 persen).

Jumlah tenaga kerja yang terserap di Sektor Industri mencapai 12.826 pekerja di tahun 2019 sedikit mengalami peningkatan dibanding tahun 2018 sebanyak 12.728 pekerja.

Nilai investasi yang tersalur ke Sektor Industri mencapai 32,06 milyar rupiah di tahun 2019 atau meningkat sebesar 3,69 persen dibanding tahun sebelumnya.

Sedangkan nilai produksi Sektor Industri di 2019 mencapai 142,79 milyar atau meningkat 0,64 persen dibanding nilai produksi tahun 2018.

Jumlah pelanggan Perusahaan Daerah Air Minum (PDAM) di Kabupaten Tapin Tahun 2019 sebanyak 16.818 sementara jumlah air yang terjual sebanyak 5.048.859 M3.

DESCRIPTION

The number of business units in the industrial sector in Tapin Regency in 2019 increased by 0,47 percent to 6.439 units compared to 2018 which was 6.409 business units. In 2019, industrial groups in Tapin Regency are dominated by Chemical Industry, Argo and Forest Products (IKAHH) of 5.906 units (91,72 percent).

The number of workers absorbed in the Industrial Sector reached 12.826 workers in 2019 slightly increased compared to the year 2018 of 12.728 workers.

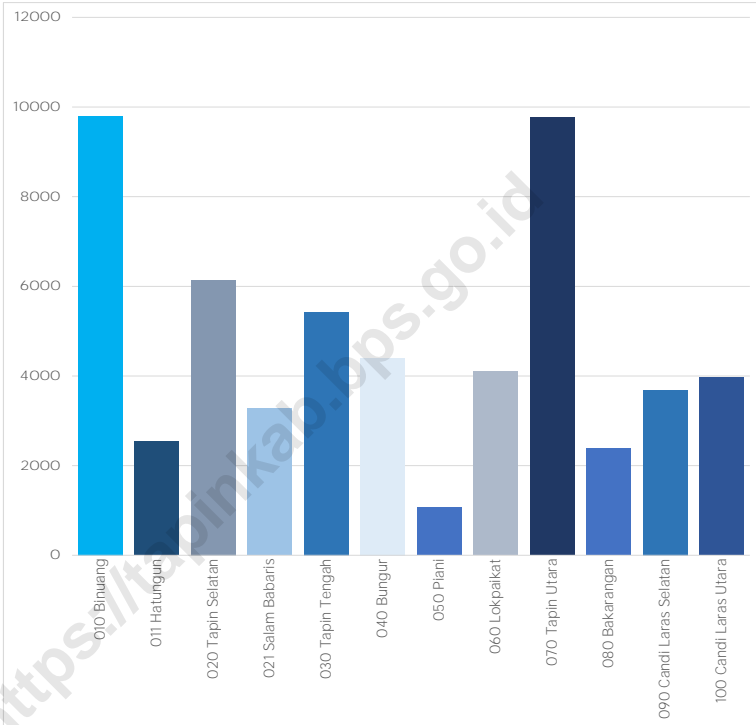
The value of investments channeled to the Industrial Sector reached 32,06 billion rupiahs in 2019 or increased by 3,69 percent compared to the previous year.

While the production value of Industrial Sector in 2019 reached 142,79 billion or an increase of 0,64 percent compared to the production value in 2018.

Number of customers of Water Supply Regional Enterprise of Tapin Regency in 2019 is 16.818 while total water sold is 5.048.859 M3

Gambar 6.1
Figures

Jumlah Pelanggan Listrik Menurut Kecamatan di Kabupaten Tapin, 2019
Number of Electricity Costumers by Sub District di Kabupaten Tapin, 2016-2019



Sumber/Source: PT PLN (Persero) Ranting Rantau/State Electricity Enterprise of Rantau

6.1 PERTAMBANGAN DAN ENERGI MINING AND ENERGY

Tabel 6.1.1 **Data Wilayah Pertambangan di Kabupaten Tapin, 2019**
Table 6.1.1 **Mining Area In Tapin Regency, 2019**

Jenis Penambangan	Jumlah Kecamatan Lokasi Penambangan	Nama Kecamatan	Letak Lokasi	Kode Kecamatan
(1)	(2)	(3)	(4)	(5)
Batubara	7	Binuang	Binuang	010
		Hatungun	Hatungun	011
		Tapin Selatan	Tapin Selatan	020
		Salam Babaris	Salam Babaris	021
		Bungur	Bungur	040
		Piani	Piani	050
		Lokpaikat	Lokpaikat	060
Andesit	1	Hatungun	Hatungun	011

Sumber/Source: Usaha Dinas Pertambangan dan Energi Kabupaten Tapin/*Mining Services of Tapin Regency*

Tabel
Table 6.1.2**Produksi dan Distribusi Listrik PT.PLN (Persero) pada Cabang/Ranting PLN Menurut Kecamatan di Kabupaten Tapin, 2019**
Production and Distribution of PLN (persero) at PLN Branch by Sub District in Tapin Regency, 2019

Bulan Month	Produksi Listrik Electricity Production (KWh)	Listrik Terjual Electricity Sold (KWh)	Susut/ Hilang Shrinkage/Lost (KWh)
(1)	(2)	(3)	(4)
01. Januari	6 607 064	5 514 466	567 158
02. Pebruari	6 639 734	5 394 390	745 483
03. Maret	7 170 767	6 272 374	362 873
04. April	7 196 996	6 320 253	349 383
05. Mei	8 094 062	6 809 882	699 220
06. Juni	7 082 332	6 259 333	288 279
07. Juli	7 636 823	6 600 118	491 905
08. Agustus	7 744 957	6 612 546	577 051
09. Sepetember	7 598 981	6 527 517	419 860
10. Oktober	7 830 449	6 738 037	536 407
11. Nopember	7 604 294	6 717 754	360 180
12. Desember	7 785 817	7 116 257	96 947
Jumlah/Total	88 992 276	76 882 927	5 494 746

Sumber/Source: PT PLN (Persero) Ranting Rantau/State Electricity Enterprise of Rantau

Tabel 6.1.3 Jumlah Pelanggan Listrik Menurut Kecamatan di Kabupaten Tapin, 2016-2019
Number of Electricity Costumers by Sub District di Kabupaten Tapin, 2016-2019

Kecamatan Sub District	2016	2017	2018	2019
(1)	(2)	(3)	(4)	(5)
010 Binuang	9 543	9 801
011 Hatungun	2 488	2 535
020 Tapin Selatan	...	3 340	5 937	6 136
021 Salam Babaris	...	2 940	3 203	3 275
030 Tapin Tengah	...	4 890	5 230	5 434
040 Bungur	...	3 841	4 164	4 398
050 Piani	...	2 040	991	1 070
060 Lokpaikat	...	3 496	3 889	4 097
070 Tapin Utara	...	7 053	9 382	9 769
080 Bakarangan	...	2 707	2 280	2 379
090 Candi Laras Selatan	...	3 175	3 527	3 686
100 Candi Laras Utara	...	3 941	3 850	3 962
TAPIN	...	37 423	54 484	56 542

Sumber/Source: PT PLN (Persero) Ranting Rantau/State Electricity Enterprise of Rantau

Tabel
Table 6.1.4**Banyaknya Pelanggan Listrik, Daya Terpasang dan Kwh yang Terjual Menurut Jenis Tarif di Kabupaten Tapin, 2019**
Number of Customer Electricity, Power Connected and Out Sold Kwh by Kind of Tariff di Kabupaten Tapin, 2019

Pelanggan Customer	Jumlah Pelanggan	KWH terjual Out Sold
(1)	(2)	(3)
S1	-	-
S2	1 352	1 911 522
S3	1	816 160
R1	23 841	30 139 111
R1M	14 681	18 753 146
R2	196	979 439
R3	25	846 813
B1	1 100	2 035 416
B2	158	4 436 125
B3	1	4 837 797
I1	22	61 389
I2	12	2 291 711
I3	5	5 630 997
P1	334	2 314 323
P2	-	-
P3	146	1 693 618
L	7	135 360
Jumlah/Total	41 881	76 882 927

Sumber/Source: PT PLN (Persero) Ranting Rantau/State Electricity Enterprise of Rantau

Tabel
Table 6.1.5**Banyaknya Desa/Kelurahan Yang Menerima Jasa Listrik PLN di Kabupaten Tapin, 2019**
Number of Customer Number of Village Receiving Electricity in Tapin Regency, 2019

<i>Kecamatan Sub District</i>	<i>Desa/ Kelurahan Village</i>	<i>Desa/ Kelurahan Berlistrik</i>	<i>Desa/Kelurahan belum Berlistrik</i>
(1)	(2)	(3)	(4)
010. Benuang	11	11	-
011. Hatungun	8	8	-
020. Tapin Selatan	11	11	-
021. Salam Babaris	6	6	-
030. Tapin Tengah	17	17	-
040. Bungur	12	12	-
050. Piani	8	8	-
060. Lokpaikat	9	9	-
070. Tapin Utara	16	16	-
080. Bakarangan	12	12	-
090. Candi Laras Selatan	12	12	-
100. Candi Laras Utara	13	13	-
Jumlah/Total	135	135	-

Sumber/Source: PT PLN (Persero) Ranting Rantau/State Electricity Enterprise of Rantau

Tabel
Table 6.1.6**Jumlah Pelanggan Air yang Disalurkan Menurut Kecamatan di Kabupaten Tapin, 2019**
Number of Costumers and Distributed Water by Sub District in Tapin Regency, 2019

<i>Kecamatan Sub District</i>	<i>Pelanggan Number of Costumers</i>	<i>Air Disalurkan Distributed Water (m3)</i>	<i>Nilai Value (Rp)</i>
(1)	(2)	(3)	(4)
010 Binuang	2 143	535 225	2 313 710 900
011 Hatungun	498	140 632	589 721 000
020 Tapin Selatan	806	129 314	595 338 650
021 Salam Babaris	774	117 578	528 108 900
030 Tapin Tengah	1 227	223 239	946 155 050
040 Bungur
050 Piani	552	63 251	287 508 150
060 Lokpaikat	495	80 544	354 540 200
070 Tapin Utara	9 530	2 440 987	10 817 740 600
080 Bakarangan	748	163 711	692 909 450
090 Candi Laras Selatan	601	58 405	269 289 900
100 Candi Laras Utara	91	6 516	33 210 350
TAPIN	17 465	3 959 402	17 428 233 150

Sumber/Source: PDAM Kabupaten Tapin/ Water Supply Regional Enterprise of Tapin Regenc

Tabel
Table 6.1.7**Banyaknya Pelanggan Air Minum Menurut Jenis Pelanggan
di Kabupaten Tapin, 2019**
**Number of Water Supply Consumers by Kind of Customers in
Tapin Regency, 2019**

<i>Kecamatan Sub District</i>	<i>Sosial/ KU/HU</i>	<i>Non Niaga</i>	<i>Niaga Umum</i>	<i>Niaga Khusus</i>	<i>Jumlah</i>
(1)	(2)	(3)	(4)	(5)	(6)
010 Binaan	37	2 091	15	-	2 143
011 Hatungun	22	475	1	-	498
020 Tapin Selatan	39	760	6	1	806
021 Salam Babaris	30	742	2	-	774
030 Tapin Tengah	17	1 210	-	-	1 227
040 Bungur
050 Piani	10	542	-	-	552
060 Lokpaikat	6	489	-	-	495
070 Tapin Utara	213	8 404	910	3	9 530
080 Bakarangan	49	699	-	-	748
090 Candi Laras Selatan	19	579	3	-	601
100 Candi Laras Utara	13	78	-	-	91
TAPIN	455	16 069	937	4	17 465

Sumber/Source: PDAM Kabupaten Tapin/ *Water Supply Regional Enterprise of Tapin Regency*

Tabel
Table 6.1.8**Distribusi Air Minum Menurut Jenis Pelanggan dan Kecamatan di Kabupaten Tapin, 2019**
Distribution of Water Supply by Customers and Sub District in Tapin Regency, 2019

<i>Kecamatan Sub District</i>	<i>Sosial/ KU/HU</i>	<i>Non Niaga</i>	<i>Niaga Umum</i>	<i>Niaga Khusus</i>	<i>Jumlah</i>
(1)	(2)	(3)	(4)	(5)	(6)
010 Binuang	37	2 091	15	-	2 143
011 Hatungun	22	475	1	-	498
020 Tapin Selatan	39	760	6	1	806
021 Salam Babaris	30	742	2	-	774
030 Tapin Tengah	17	1 210	-	-	1 227
040 Bungur
050 Piani	10	542	-	-	552
060 Lokpaikat	6	489	-	-	495
070 Tapin Utara	213	8 404	910	3	9 530
080 Bakarangan	49	699	-	-	748
090 Candi Laras Selatan	19	579	3	-	601
100 Candi Laras Utara	13	78	-	-	91
TAPIN	455	16 069	937	4	17 465

Sumber/Source: PDAM Kabupaten Tapin/ *Water Supply Regional Enterprise of Tapin Regency*

Tabel
Table 6.1.9**Banyaknya Pelanggan, Produksi, dan penggunaan Air Minum Menurut Bulan di Kabupaten Tapin, 2019**
Number of Consumers, Production, and Use of Water Supply by Month in Tapin Regency, 2019

Kecamatan Sub District	Langganan Consumers	Produksi Production (m3)	Terjual Sold
(1)	(2)	(3)	(4)
01. Januari	16 837	450 842	308 948
02. Pebruari	16 849	432 144	314 887
03. Maret	16 873	441 598	282 821
04. April	16 895	456 145	305 452
05. Mei	16 871	444 791	323 693
06. Juni	16 891	466 834	333 286
07. Juli	16 954	412 639	292 191
08. Agustus	17 106	445 561	355 697
09. Sepetember	17 293	425 340	379 897
10. Oktober	17 440	442 598	366 509
11. Nopember	17 552	416 894	354 585
12. Desember	17 465	573 948	341 436
TAPIN	205 026	5 409 334	3 959 402

Sumber/Source: PDAM Kabupaten Tapin/ Water Supply Regional Enterprise of Tapin Regency

Tabel
Table 6.1.10

Banyaknya Langgan Air Minum dan yang Terjual Menurut Jenis Pelanggan di Kabupaten Tapin, 2019
Number of Water Supply Consumers and Out Sold by Kind of Customers in Tapin Regency, 2019

<i>Jenis Pelanggan</i> <i>Kind of Customers</i>	<i>Pelanggan</i> <i>Customers</i>	<i>Yang Terjual</i> <i>Out Sold</i>
(1)	(2)	(3)
1. Sosial (K1)	455	156 069
2. Non Niaga (k2)	16 069	3 465 176
3. Niaga Umum (K3)	937	323 303
4. Niaga Khusus (K4)	4	14 854
5. Lain-lain/Mobil Tangki Air	-	-
Jumlah/Total	17 465	3 959 402

Sumber/Source: PDAM Kabupaten Tapin/ Water Supply Regional Enterprise of Tapin Regency

Tabel 6.1.11 **Banyaknya Desa yang Sudah dan Belum Memperoleh Aliran Air Bersih dari PDAM di Kabupaten Tapin, 2019**
Number of Villages Already and Not Yet Gained Water Supply from PDAM in Tapin Regency, 2019

Kecamatan Sub District	Desa yang sudah Teraliri Village have got water Supply	Desa yang belum Teraliri Village have not get water Supply
(1)	(2)	(3)
010 Binuang	5	6
011 Hatungun	4	4
020 Tapin Selatan	11	0
021 Salam Babaris	3	3
030 Tapin Tengah	14	3
040 Bungur	6	6
050 Piani	3	5
060 Lokpaikat	3	6
070 Tapin Utara	16	0
080 Bakarangan	10	2
090 Candi Laras Selatan	9	3
100 Candi Laras Utara	2	11
Jumlah/Total	86	49

Sumber/Source: PDAM Kabupaten Tapin/ Water Supply Regional Enterprise of Tapin Regency

6.2 INDUSTRI INDUSTRY

Tabel 6.2.1 Perkembangan Jumlah Unit Usaha Di Sektor Industri dan Laju Pertumbuhan Menurut Kelompok di Kabupaten Tapin, 2018-2019
Trend of Establishment Number and Growth by Industrial Group in Tapin Regency, 2018-2019

<i>Kelompok Industri Industrial Group</i>	<i>Unit Usaha Establishment</i>		<i>Laju Pertumbuhan Growth (%)</i>
	<i>2018</i>	<i>2019</i>	
<i>(1)</i>	<i>(2)</i>	<i>(3)</i>	<i>(4)</i>
1. Industri Kimia, Argo dan Hasil Hutan (IKAHH)	5 906	6 174	4.54
2. Industri Logam, Elektronika dan Aneka (ILMEA)	533	881	65.29
Jumlah/Total	6 439	7 055	9.57

Sumber/Source: Dinas Perindustrian dan Koperasi Kabupaten Tapin/ *Industry and Cooperative Service of Tapin Regency*

Tabel
Table 6.2.2

Perkembangan Penyerapan Tenaga Kerja Di sektor Industri dan Laju Pertumbuhan Menurut Kelompok Industri di Kabupaten Tapin, 2018-2019
Trend of Industrial Employment and Growth by Industry Group in Tapin Regency, 2018-2019

Kelompok Industri <i>Industrial Group</i>	Tenaga Kerja <i>Employment</i>		Laju Pertumbuhan <i>Growth (%)</i>
	2018	2019	
(1)	(2)	(3)	(4)
1. Industri Kimia, Argo dan Hasil Hutan (IKAHH)	11 832	12 254	3.57
2. Industri Logam, Elektronika dan Aneka (ILMEA)	994	1 518	52.72
Jumlah/Total	12 826	13 772	7.38

Sumber/Source: Dinas Perindustrian dan Koperasi Kabupaten Tapin/ *Industry and Cooperative Service of Tapin Regency*

Tabel
Table 6.2.3**Perkembangan Nilai Investasi Serta Laju Pertumbuhannya Menurut Kelompok Industri di Kabupaten Tapin, 2018-2019**
Trend of Investment and Growth by Industrial Group in Tapin Regency, 2018-2019

Kelompok Industri <i>Industrial Group</i>	Investasi <i>Investment Value</i> (Rp 000)		Laju Pertumbuhan <i>Growth</i> (%)
	2018	2019	
(1)	(2)	(3)	(4)
1. Industri Kimia, Argo dan Hasil Hutan (IKAHH)	28 699 299	34 366 568	19.75
2. Industri Logam, Elektronika dan Aneka (ILMEA)	3 357 651	10 042 669	199.10
Jumlah/Total	32 056 950	44 409 237	38.53

Sumber/Source: Dinas Perindustrian dan Koperasi Kabupaten Tapin/ *Industry and Cooperative Service of Tapin Regency*

Tabel 6.2.4 **Perkembangan Nilai Produksi Serta Laju Pertumbuhannya Menurut Kelompok Industri di Kabupaten Tapin, 2018-2019**
Trend of Production Value and Growth by Industrial Group in Tapin Regency, 2018-2019

Kelompok Industri <i>Industrial Group</i>	Nilai Produksi <i>Productin Value</i> (Rp.000)		Laju Pertumbuhan <i>Growth</i> (%)
	2018	2019	
(1)	(2)	(3)	(4)
1. Industri Kimia, Argo dan Hasil Hutan (IKAHH)	128 819 953	135 445 411	5.14
2. Industri Logam, Elektronika dan Aneka (ILMEA)	13 973 862	43 665 662	212.48
Jumlah/Total	142 793 815	179 111073	25.43

Catatan/Note: Perubahan data tahun 2018 akibat sinkronisasi data di Dinas Perindustrian

Sumber/Source: Dinas Perindustrian dan Koperasi Kabupaten Tapin/ *Industry and Cooperative Service of Tapin Regency*

Tabel
Table 6.2.5

Perkembangan Nilai Bahan Baku Serta Laju Pertumbuhan Menurut Kelompok Industri di Kabupaten Tapin, 2018-2019
Trend of Raw Material Value in Industry Sector and Growth by Industrial Group in Tapin Regency, 2018-2019

Kelompok Industri <i>Industrial Group</i>	Nilai Bahan Baku <i>Material Value</i>		Laju Pertumbuhan <i>Growth (%)</i>
	2018	2019	
(1)	(2)	(3)	(4)
1. Industri Kimia, Argo dan Hasil Hutan (IKAHH)	81 115 394	85 418 195	5.30
2. Industri Logam, Elektronika dan Aneka (ILMEA)	5 459 454	13 704 324	151.02
Jumlah/Total	86 574 848	99 122 519	14.49

Sumber/Source: Dinas Perindustrian dan Koperasi Kabupaten Tapin/ *Industry and Cooperative Service of Tapin Regency*

Tabel 6.2.6 **Perkembangan Kapasitas Produksi Serta Laju Pertumbuhan di Kabupaten Tapin, 2014-2019**
Table *Trend of Production Capacity and Growth in Tapin Regency, 2014-2019*

Tahun Year	Kapasitas Produksi Production Capacity	Laju Pertumbuhan Growth (%)
(1)	(2)	(3)
2014	2 469 027	
2015	2 482 652	0,55
2016	2 507 478	1,00
2017	2 578 164	2,82
2018	2 620 670	1,65
2019	13 551 034	

Sumber/Source: Dinas Perindustrian dan Koperasi Kabupaten Tapin/ Industry and Cooperative Service of Tapin Regency

Tabel
Table 6.2.7

Jumlah Muatan Usaha Sentra Industri Mikro dan Kecil di Kabupaten Tapin, 2019
Number of Business Capacity of Small and Medium Industry Center in Tapin Regency, 2019

Kecamatan	Nama Sentra IMK	Produk Utama	Jumlah Muatan Usaha
(1)	(2)	(3)	
Candi Laras Selatan			
Desa Baringin A	Ind. Anyaman dari purun	Tas,tikar,topi dll	
Desa Marampiau Hilir			
Desa Marampiau Hulu			
Desa Pebaungan Hilir			
Desa Pebaungan Hulu			1
Desa Pebaungan Pantai			
Desa Sungai Rutas Hilir			
Desa Sungai Rutas Hulu			
Desa Baulin			Ind. Anyaman dari rotan
Desa Baringin A			
Desa Baringin B			
Desa Candi Laras	2		
Desa Margasari Hulu	Ind. Anyaman dari jangang	Kopiah,topi dll	
Desa Baringin A			
Desa Baringin B			2
Desa Margasari Hulu			

Sumber/Source: Dinas Perindustrian dan Koperasi Kabupaten Tapin/ Industry and Cooperative Service of Tapin Regency



WISNUS

1.863.604

WISMAN

786

HOTEL

23

terbanyak berada di
kecamatan **TAPIN UTARA**



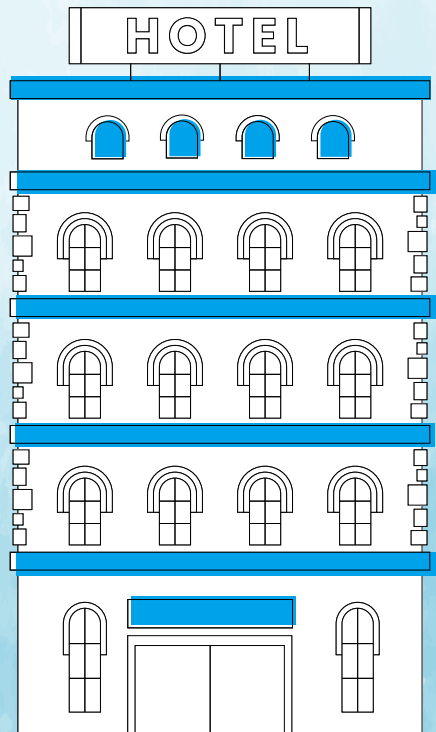
terdapat sebanyak

118

 kamar

terdapat sebanyak

32

 restoran/
rumah makan

PENJELASAN TEKNIS

1. Wisatawan mancanegara (wisman) ialah setiap pengunjung yang mengunjungi suatu negara di luar tempat tinggalnya, didorong oleh satu atau beberapa keperluan tanpa bermaksud memperoleh penghasilan di tempat yang dikunjungi dan lamanya kunjungan tersebut tidak lebih dari satu tahun (12 bulan). Definisi ini mencakup 2 (dua) kategori wisatawan mancanegara, yaitu :
 - a. Wisatawan (turis) ialah setiap pengunjung seperti definisi di atas yang tinggal paling sedikit 24 jam, akan tetapi tidak lebih dari 1 (satu) tahun di tempat yang dikunjungi, dengan maksud antara lain: berlibur, rekreasi, olah raga, bisnis, menghadiri pertemuan, studi, dan kunjungan dengan alasan kesehatan.
 - b. Excursionist ialah setiap pengunjung seperti definisi di atas yang tinggal kurang dari 24 jam di tempat yang dikunjungi (termasuk "Cruise passengers"). Cruise Passengers ialah setiap pengunjung yang tiba di suatu negara di mana mereka tidak menginap di akomodasi yang tersedia di negara tersebut, misalnya dengan kapal laut.
2. Rata-rata lama tinggal adalah rata-rata waktu tinggal wisatawan mancanegara di Indonesia untuk

TECHNICAL NOTES

1. *An International Visitor is any person visiting a country other than his usual place of residence for any reason other than for earning income in the country visited, and the length of stay is no more than one year (12 months). This definition covers two categories of foreign visitors, namely:*
 - a. *"Tourist" is any visitor staying for at least 24 hours, but no more than one year, in the country visited, with the intention of visiting, and for any of these purposes: Pleasure, recreation and sports, Business, visiting friends and relatives, missions, attending meetings, conferences, visit for health reasons and study.*
 - b. *"Excursionist" is any visitor staying less than 24 hours in the country visited inCandi Laras Utarading, "Cruise Passengers", i.e. visitors arriving in a country without staying in any accommodation available in the visited country.*
2. *Average length of stay is the average stay duration of foreign visitor in Indonesia for one trip.*
3. *The business of providing accommodation is a business that provides specialty services that can be equipped with other tourism services. It inCandi Laras Utarades hotel, villa, cottage, camping, caravan stop, and other*

satu kali kunjungan.

3. Usaha penyediaan akomodasi adalah usaha yang menyediakan pelayanan penginapan yang dapat dilengkapi dengan pelayanan pariwisata lainnya. Usaha penyediaan akomodasi dapat berupa hotel, vila, pondok wisata, bumi perkemahan, persinggahan karavan, dan akomodasi lainnya yang digunakan untuk tujuan pariwisata.
4. Hotel adalah penyediaan akomodasi secara harian berupa kamar-kamar di dalam satu bangunan yang dapat dilengkapi dengan jasa pelayanan makan dan minum, kegiatan hiburan dan atau fasilitas lainnya. Hotel terdiri dari hotel berbintang dan hotel non- bintang.
5. Hotel bintang adalah usaha penyediaan jasa pelayanan penginapan, makan minum serta jasa lainnya bagi umum dengan menggunakan sebagian atau seluruh bangunan. Usaha ini dikelola secara komersial serta memenuhi ketentuan persyaratan sebagai hotel bintang (termasuk berlian) yang ditetapkan dalam surat keputusan instansi yang membinanya. Misalnya hotel bintang lima, hotel bintang empat dan seterusnya.
6. Tingkat penghunian kamar hotel *accommodation that are used for tourism purposes.*
4. *Hotel is a daily supply of accommodation rooms within a building which can be equipped with eating and drinking services, entertainment activities and/or other facilities. Hotel consists of a classified hotel and a non-classified hotel.*
5. *A star hotel is the business of providing an accommodation, eating and drinking as well as other services for the public by using a building or a part of a building. It is managed commercially and meets specified requirements as a star hotel (in Candi Laras Utarading diamonds) set forth in the decree of fostering agency. For example, five star hotel, four star hotel, and so on.*
6. *Room occupancy rate is the number of room-nights occupied divided by the number of room-nights available, multiplied by 100 percent.*
7. *Average length of stay is the number of bed-nights used (guest night) divided by the number of guests coming to spend the night at the accommodation.*

adalah persentase banyaknya malam kamar yang dihuni terhadap banyaknya malam kamar yang tersedia.

7. Rata-rata lamanya tamu menginap adalah banyaknya malam tempat tidur yang terpakai (malam tamu) dengan banyaknya tamu yang menginap di hotel atau akomodasi lainnya.

<https://tapinkab.bps.go.id>

ULASAN

Jumlah fasilitas akomodasi hotel/losmen yang tersedia di Kabupaten Tapin sampai dengan 2019 ada sebanyak 26 hotel/losmen dengan jumlah kamar sebanyak 147 buah. Lokasinya sebagian besar berada di Kecamatan Tapin Utara.

Restoran/Rumah Makan yang tercatat di Instansi Pemerintah Daerah sebanyak 31 buah yang sebagian besar berada di Kecamatan Tapin Utara sebanyak 13 buah.

Kabupaten Tapin dikenal dengan wisata religiusnya yang menjadi daya Tarik. Banyak situs dan makam tokoh agama di Kabupaten Tapin dan tersebar di 6 Kecamatan (Tapin Selatan, Tapin Utara, Bakarangan, CLS, CLU dan Lokpaikat) yakni sekitar 30 buah

DESCRIPTION

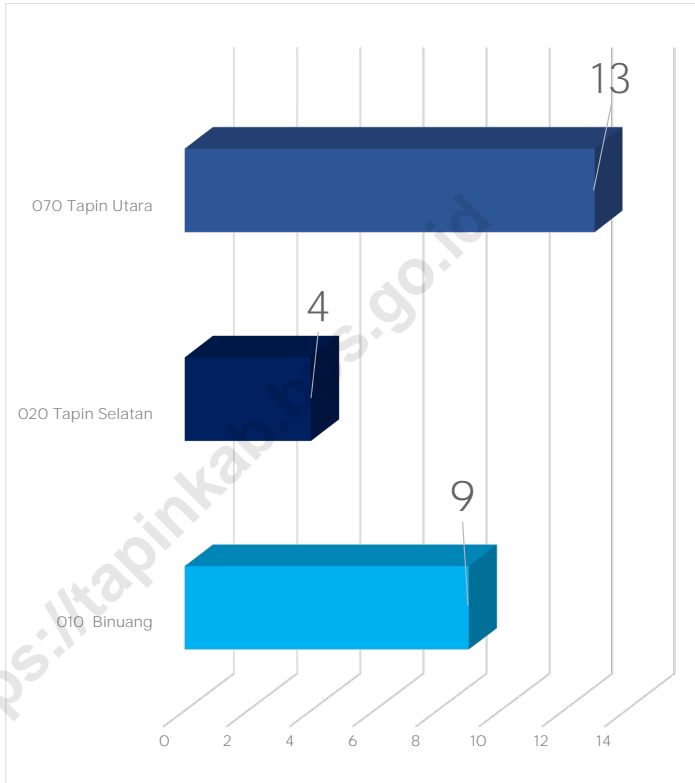
Number of accommodation facilities hotel/inn available in Tapin Regency until 2019 were 26 hotels/Inns with number of rooms were 147 rooms. The hotels were mostly located in Tapin Utara Sub-District.

Restaurants listed in Local Government Agencies are 31 unit that are mostly located in Tapin Utara Sub-District which are 13 units.

Tapin Regency is known for its religious tourism which is an attraction to public. There are many sites and graves of religious leaders in Tapin Regency and are spread in 6 Districts (Tapin Selatan, Tapin Utara, Bakarangan, CLS, CLU and Lokpaikat) which are around 30 units.

Gambar
Figures 7.1

**Jumlah Rumah Makan/Restoran Menurut Kecamatan in
Kabupaten Tapin, 2019**
*Number of Restaurants By Sub District in Tapin Regency,
2019*



Sumber/Source: Dinas Kebudayaan dan Pariwisata Kabupaten Tapin/ *Cultural and Tourism Service of Tapin Regency*

Tabel
Table 7.1**Jumlah Wisatawan Mancanegara dan Domestik di Kabupaten Tapin, 2012 - 2019**
Number of International and Domestic Visitors in Tapin Regency, 2012-2019

Tahun Year	Wisatawan Visitors		Jumlah Total
	Mancanegara International	Domestik Domestic	
(1)	(2)	(3)	(4)
2012	113	343 434	343 567
2013	121	362 442	362 563
2014	127	362 352	362 479
2015	136	428 526	428 662
2016	150	464 425	464 575
2017	167	883 277	883 444
2018	170	1 535 961	1 536 131
2019	786	1 863 604	1 864 390

Sumber/Source: Dinas Kebudayaan dan Pariwisata Kabupaten Tapin/ *Cultural and Tourism Service of Tapin Regency*

Tabel
Table 7.2**Tingkat Kunjungan Wisatawan Nusantara pada Objek
Wisata di Kabupaten Tapin, 2019**
*Number of Domestic Visitors on Tourist Attraction in Tapin
Regency, 2019*

Bulan Month	Datu Nuraya	Datu Sanggul	Datu Suban	Datu Muning	Datu Qabul	Makam Syech Salman Al-Farisi
(1)	(2)	(3)	(4)	(5)	(6)	(7)
01 Januari/ January	14 015	32 583	21 794	600	751	1 255
02 Pebruari/ February	30 050	6 089	3 737	320	1 143	1 570
03 Maret/ March	28 020	35 058	32 298	700	1 494	1 955
04 April/ April	23 010	26 447	23 625	522	2 403	1 970
05 Mei/ May	24 040	35 372	28 306	211	6 800	450
06 Juni/ June	30 060	40 756	17 709	1 251	7 787	4 130
07 Juli/ July	33 567	27 982	29 390	1 094	5 847	-
08 Agustus/ August	50 010	28 478	33 352	1 006	11 033	-
09 September/ September	21 510	24 355	29 562	959	23 962	-
10 Oktober/ October	26 020	26 060	22 621	710	8 459	-
11 Nopember/ November	26 010	16 542	23 950	283	20 163	-
12 Desember/ December	24 050	37 595	25 054	350	33 572	-
Jumlah/Total	330 380	354 335	311 441	8 008	123 414	11 330

Lanjutan Tabel/*Continued Table 7.2*

<i>Bulan Month</i>	Situs Candi Laras	Makam H. Muhammad (Datu Batalas)	Makam KH Abdul Karim	Gua Batu Hapu	Gua Baramban	Taman Basimban	Danau Hatiwin
(1)	(8)	(9)	(10)	(11)	(12)	(13)	(14)
01 Januari/ <i>January</i>	332	310	74	674	-	700	-
02 Pebruari/ <i>February</i>	329	232	134	87	-	1 179	-
03 Maret/ <i>March</i>	330	175	103	79	50	974	-
04 April/ <i>April</i>	333	240	298	105	-	1 392	-
05 Mei/ <i>May</i>	295	385	292	48	-	421	-
06 Juni/ <i>June</i>	397	415	265	2 509	-	2 203	-
07 Juli/ <i>July</i>	347	225	160	153	-	1 200	-
08 Agustus/ <i>August</i>	379	305	165	151	-	1 146	-
09 September/ <i>September</i>	330	396	217	107	-	735	-
10 Oktober/ <i>October</i>	356	436	160	71	-	1 000	-
11 Nopember/ <i>November</i>	333	345	249	114	-	1 335	-
12 Desember/ <i>December</i>	315	350	190	116	-	735	-
Jumlah/Total	4 076	3 814	2 307	4 279	50	13 020	-

Lanjutan Tabel/*Continued Table 7.2*

<i>Bulan Month</i>	<i>Masjid Al Mukar ramah</i>	<i>Rumah Adat Banjar</i>	<i>Makam Pahlawan Tasan Panyi</i>	<i>Makam Datu Syarifah Aminah</i>	<i>Makam Nursitiwana</i>	<i>Makam H Muhammad Sa'ad</i>
(1)	(15)	(16)	(17)	(18)	(19)	(20)
01 Januari/ <i>January</i>	-	-	26	33	25	120
02 Pebruari/ <i>February</i>	-	-	20	41	18	102
03 Maret/ <i>March</i>	-	-	28	36	30	115
04 April/ <i>April</i>	30 300	50	39	59	27	145
05 Mei/ <i>May</i>	23 622	25	46	32	25	240
06 Juni/ <i>June</i>	36 272	45	36	49	67	287
07 Juli/ <i>July</i>	9 050	25	14	33	40	180
08 Agustus/ <i>August</i>	9 700	40	37	44	25	202
09 September/ <i>September</i>	8 903	28	20	37	32	221
10 Oktober/ <i>October</i>	10 050	35	11	13	30	222
11 Nopember/ <i>November</i>	19 300	30	28	29	15	188
12 Desember/ <i>December</i>	10 580	45	30	23	21	240
Jumlah/Total	158 242	323	335	429	355	2 262

Lanjutan Tabel/Continued Table 7.2

Bulan <i>Month</i>	Datu Dulung	Makam Guru Minim	Makam Pambalah Batung	Datu Ganum	Mesjid Baiturrahman PK Hilir	Datu Aling	Datu Tambal
(1)	(21)	(22)	(23)	(24)	(25)	(26)	(27)
01 Januari/ <i>January</i>	230	160	38	1 656	8 600	-	176
02 Pebruari/ <i>February</i>	235	175	54	5 302	8 350	-	119
03 Maret/ <i>March</i>	260	250	39	740	9 340	-	128
04 April/ <i>April</i>	150	120	-	804	8 210	475	61
05 Mei/ <i>May</i>	800	150	-	1 001	11 820	610	235
06 Juni/ <i>June</i>	130	270	-	2 090	9 660	2 090	91
07 Juli/ <i>July</i>	260	255	90	890	7 560	10 154	98
08 Agustus/ <i>August</i>	205	150	223	1 332	10 480	755	93
09 September/ <i>September</i>	225	150	106	1 591	10 680	720	81
10 Oktober/ <i>October</i>	200	100	35	2 087	9 450	925	58
11 Nopember/ <i>November</i>	225	130	63	1 620	9 280	625	62
12 Desember/ <i>December</i>	260	150	48	1 776	9 290	509	29
Jumlah/Total	3 180	2060	696	19 355	112 720	16 863	1 231

Lanjutan Tabel/Continued Table 7.2

Bulan <i>Month</i>	Makam Assyarif Syekh Muhdhar	Mesjid Annor	Mesjid Al Istiqomah	Mesjid Asyura	Mesjid Baiturrahmah Margasari	RTH Rantau Baru
(1)	(28)	(29)	(30)	(31)	(32)	(33)
01 Januari/ <i>January</i>	-	7 460	6000	2 133	13 425	2 150
02 Pebruari/ <i>February</i>	-	7 419	6360	2 085	2 650	2 000
03 Maret/ <i>March</i>	-	7 200	6580	1 785	4 050	2 050
04 April/ <i>April</i>	51	7 911	10 390	3 240	3 650	2 200
05 Mei/ <i>May</i>	59	6 515	13 855	3 070	4 820	2 250
06 Juni/ <i>June</i>	56	5 979	10 615	3 170	10 150	2 800
07 Juli/ <i>July</i>	50	7 238	7 320	3 600	13 330	850
08 Agustus/ <i>August</i>	60	5 820	12 000	4 770	22 123	500
09 September/ <i>September</i>	57	5 775	7 920	4 200	22 805	850
10 Oktober/ <i>October</i>	60	5 690	11 548	4 550	1 718	-
11 Nopember/ <i>November</i>	47	6 740	11 160	4 200	4 570	-
12 Desember/ <i>December</i>	62	5 666	10 910	4 100	15 295	-
Jumlah/Total	502	79413	114 658	40 903	128 756	15 563

Sumber/Source: Dinas Kebudayaan dan Pariwisata Kabupaten Tapin/ *Cultural and Tourism Service of Tapin Regency*

Tabel
Table 7.3**Tingkat Kunjungan Wisatawan Mancanegara pada Objek Wisata di Kabupaten Tapin, 2019**
Number of International Visitors on Tourist Attraction in Tapin Regency, 2019

Bulan Month	Datu Nuraya	Datu Sanggul	Datu Suban	Datu Muning	Datu Qabul	Makam Syech Salman Al-Farisi
(1)	(2)	(3)	(4)	(5)	(6)	(7)
01 Januari/ January	8	2	-	2	-	-
02 Pebruari/ February	4	-	-	-	-	-
03 Maret/ March	6	16	30	-	-	-
04 April/ April	-	-	-	-	-	-
05 Mei/ May	-	-	-	-	-	-
06 Juni/ June	-	-	13	-	-	-
07 Juli/ July	-	-	-	-	-	-
08 Agustus/ August	-	-	-	-	-	-
09 September/ September	-	-	-	-	-	-
10 Oktober/ October	-	-	-	-	-	-
11 Nopember/ November	-	-	-	-	-	-
12 Desember/ December	-	-	-	-	-	-
Jumlah/Total	18	18	-	-	-	-

Lanjutan Tabel/*Continued Table 7.3*

Bulan <i>Month</i>	Situs Candi Laras	Makam H. Muhammad (Datu Batalas)	Makam KH Abdul Karim	Gua Batu Hapu	Gua Baramban	Taman Basimban	Danau Hatiwin
(1)	(8)	(9)	(10)	(11)	(12)	(13)	(14)
01 Januari/ <i>January</i>	-	-	-	-	-	-	-
02 Pebruari/ <i>February</i>	-	-	-	-	-	-	-
03 Maret/ <i>March</i>	-	-	-	-	-	-	-
04 April/ <i>April</i>	-	-	-	-	-	-	-
05 Mei/ <i>May</i>	-	-	-	-	-	-	-
06 Juni/ <i>June</i>	-	-	-	3	-	-	-
07 Juli/ <i>July</i>	-	-	-	-	-	-	-
08 Agustus/ <i>August</i>	-	-	-	-	-	-	-
09 September/ <i>September</i>	-	-	-	-	-	-	-
10 Oktober/ <i>October</i>	-	-	-	-	-	-	-
11 Nopember/ <i>November</i>	-	-	-	-	-	-	-
12 Desember/ <i>December</i>	-	-	-	-	-	-	-
Jumlah/Total	-	-	-	3	-	-	-

Lanjutan Tabel/*Continued Table 7.3*

Bulan Month	Masjid Al Mukar ramah	Rumah Adat Banjar	Makam Pahlawan Tasan Panyi	Makam Datu Syarifah Aminah	Makam Nursitiwana	Makam H Muhammad Sa'ad
(1)	(15)	(16)	(17)	(18)	(19)	(20)
01 Januari/ January	-	-	-	-	-	-
02 Pebruari/ February	-	-	-	-	-	-
03 Maret/ March	-	-	-	-	-	-
04 April/ April	-	-	-	-	-	-
05 Mei/ May	-	-	-	-	-	-
06 Juni/ June	-	-	-	-	-	-
07 Juli/ July	75	-	-	-	-	-
08 Agustus/ August	60	-	-	-	-	-
09 September/ September	30	-	-	-	-	-
10 Oktober/ October	90	-	-	-	-	-
11 Nopember/ November	150	-	-	-	-	-
12 Desember/ December	60	-	-	-	-	-
Jumlah/Total	465	-	-	-	-	-

Lanjutan Tabel/*Continued Table 7.3*

Bulan Month	Datu Dulung	Makam Guru Minim	Makam Pambalah Batung	Datu Ganum	Mesjid Baiturrahman PK Hilir	Datu Aling	Datu Tambal
(1)	(21)	(22)	(23)	(24)	(25)	(26)	(27)
01 Januari/ <i>January</i>	-	-	-	-	-	-	-
02 Pebruari/ <i>February</i>	-	-	-	-	-	-	-
03 Maret/ <i>March</i>	-	-	-	-	-	-	-
04 April/ <i>April</i>	-	-	-	-	-	-	-
05 Mei/ <i>May</i>	-	-	-	-	-	-	-
06 Juni/ <i>June</i>	-	-	-	-	-	-	-
07 Juli/ <i>July</i>	-	-	-	-	-	-	-
08 Agustus/ <i>August</i>	-	-	2	-	-	-	-
09 September/ <i>September</i>	-	-	-	-	-	-	-
10 Oktober/ <i>October</i>	-	-	-	-	-	-	-
11 Nopember/ <i>November</i>	-	-	-	-	-	-	-
12 Desember/ <i>December</i>	-	-	-	-	-	-	-
Jumlah/Total	-	-	2	-	-	-	-

Lanjutan Tabel/*Continued Table 7.3*

Bulan <i>Month</i>	Makam Assyarif Syekh Muhdhar	Mesjid Annor	Mesjid Al Istiqomah	Mesjid Asyura	Mesjid Baiturrahmah Margasari	RTH Rantau Baru
(1)	(28)	(29)	(30)	(31)	(32)	(33)
01 Januari/ <i>January</i>	-	-	-	-	-	-
02 Pebruari/ <i>February</i>	-	-	-	-	-	2
03 Maret/ <i>March</i>	-	-	-	-	100	1
04 April/ <i>April</i>	-	-	-	-	-	-
05 Mei/ <i>May</i>	-	-	-	-	-	-
06 Juni/ <i>June</i>	-	-	-	-	-	-
07 Juli/ <i>July</i>	-	-	-	-	70	-
08 Agustus/ <i>August</i>	-	-	-	-	-	-
09 September/ <i>September</i>	-	-	-	-	-	-
10 Oktober/ <i>October</i>	-	-	-	-	-	-
11 Nopember/ <i>November</i>	-	-	-	-	-	-
12 Desember/ <i>December</i>	-	-	-	-	-	-
Jumlah/Total	-	-	-	-	170	3

Sumber/*Source*: Dinas Kebudayaan dan Pariwisata Kabupaten Tapin/ *Cultural and Tourism Service of Tapin Regency*

Tabel
Table 7.4

Daerah Tujuan Wisata di Kabupaten Tapin, 2019
Tourism Destination Zone in Tapin Regency, 2019

Jenis & Nama Objek Wisata	Lokasi Obyek Wisata	DTW	Ket
(1)	(2)	(3)	(4)
Wisata Alam			
01. Goa Batu Hapu	Kec. Hatungun	Gua	Tertata
02. Bukit Buluan	Kec. Binuang	Pegunungan	Tertata
03. Danau dan Air Terjun Hatiwin	Kec Tapin Selatan	Danau dan Air Terjun	Tertata
04. Danau Kambang Habang	Kec Salam Babaris	Danau	Tertata
05. Air Terjun Hangui	Kec Bungur	Air Terjun	Tertata
06. Gunung dan Goa Lampinit	Kec Bungur	Gunung dan Gua	Tertata
07. Gunung Talikur	Kec Bungur	Pegunungan	Tertata
08. Air Terjun Lanjung Bapayung	Kec Piani	Air Terjun	Tertata
09. Air Terjun Sungai Lucuk	Kec Piani	Air Terjun	Tertata
10. Bukit Manggindang	Kec Piani	Pegunungan	Tertata
11. Gua Berambam	Kec Piani	Gua	Tertata
12. Air Terjun Begandah	Kec Piani	Air Terjun	Tertata
13. Puncak Piani	Kec Piani	Pegunungan	Tertata
14. Gunung Barong	Kec Piani	Pegunungan	Tertata
15. Hutan Penelitian	Kec Piani	Hutan	Tertata
16. Gunung dan Danau Kanjaran	Kec Piani	Pegunungan dan Danau	Tertata
17. Gunung Bulanang	Kec Bungur	Pegunungan	Tertata
18. Air Terjun Giping	Kec Piani	Air Terjun	Tertata

Lanjutan Tabel/Continued Table 7.4

<i>Jenis & Nama Objek Wisata</i>	<i>Lokasi Obyek Wisata</i>	<i>Jarak dari Ibukota Kabupaten (KM)</i>	<i>Ket</i>
(1)	(2)	(3)	(4)
Wisata Kota & Agro			
01. Taman Basimban Rantau	Kec. Tapin Utara	1	Tertata
02. Kolam Renang Galuh Diang Bulan	Kec. Tapin Utara	1	Tertata
03. RTH Rantau Baru	Kec. Tapin Utara	1	Tertata
04. Taman Hutan Kota	Kec. Tapin Utara	1	Tertata
05. RTH Pasar Rantau	Kec. Tapin Utara	1	Tertata
06. Taman 17 Mei	Kec. Tapin Utara		
07. Taman Pemancingan	Kec. Tapin Utara		
Wisata Budaya Daerah			
01. Situs Candi Laras	Kec. CLS	20	Tertata
02. Balai Adat Harakit	Kec. Piani	19	Tertata
03. Baayun Anak / Maulid	Kec. Tapin Utara	7	Tertata
04. Balai Adat Mancabung	Kec. Piani	18	Belum Tertata
05. Rumah Adat Banjar Bubungan Tinggi	Kec. Tapin Selatan	15	Tertata
Wisata Sungai			
01. Sungai Tapin (Bamboo Rafting)	Kec. Piani	17	Tertata
02. Sungai Lok Buah	Kec. CLS	19	Tertata
03. Sungai Margasari	Kec. CLU	35	Belum Tertata

Lanjutan Tabel/*Continued Table 7.4*

<i>Jenis & Nama Objek Wisata</i>	<i>Lokasi Obyek Wisata</i>	<i>Jarak dari Ibukota Kabupaten (KM)</i>	<i>Ket</i>
(1)	(2)	(3)	(4)
Wisata Religius / Ziarah			
01. Makam Datu Sanggul	Kec. Tapin Selatan	15	Tertata
02. Makam Datu Gadung	Kec. Bakarangan	8,5	Tertata
03. Makam Datu Suban	Kec. Tapin Selatan	17	Tertata
04. Makam Datu Nuraya	Kec. Tapin Selatan	17	Tertata
05. Makam Datu Muning	Kec. Candi Laras Selatan	26	Tertata
06. Makam Datu Kabul	Kec. Candi Laras Selatan	38	Tertata
07. Makam Wali M. Noor	Kec. Bakarangan	7	Tertata
08. Makam Panglima Dulung	Kec. Tapin Selatan	12	Tertata
09. Makam Syech H. Muhammad	Kec. Bakarangan	7	Tertata
10. Masjid Al Mukarramah	Kec. Tapin Utara	2	Tertata

Lanjutan Tabel/*Continued Table 7.4*

<i>Jenis & Nama Objek Wisata</i>	<i>Lokasi Obyek Wisata</i>	<i>Jarak dari Ibukota Kabupaten (KM)</i>	<i>Ket</i>
(1)	(2)	(3)	(4)
Wisata Religius / Ziarah			
11. Guru Minin	Kec Lokpaikat	8	Tertata
12. Candi Laras	Kec. Candi Laras Selatan		
13. Makam Norsitiwana	Kec. Candi Laras Selatan	17	Tertata
14. Makam Pahlawan (Pambalah Batung)	Kec. Candi Laras Selatan	22	Tertata
15. Makam KH Abdul Karim	Kec. Tapin Utara	2	Tertata
16. Makam H Muhammad	Kec. Candi Laras Utara	20	Tertata
17. Makam H Muhammad Sa'ad	Kec. Tapin Utara	1	Tertata
18. Makam Tasan Panyi	Kec. Tapin Utara	1	Tertata
19. Masjid An-Nur	Kec. Bakarangan	7	Tertata
20. Masjid Al-Istiqomah	Kec. Bakarangan	7	Tertata

Lanjutan Tabel/*Continued Table 7.4*

<i>Jenis & Nama Objek Wisata</i>	<i>Lokasi Obyek Wisata</i>	<i>Jarak dari Ibukota Kabupaten (KM)</i>	<i>Ket</i>
(1)	(2)	(3)	(4)
Wisata Religius / Ziarah			
21. Masjid Asyura	Kec Tapin Tengah	5	Tertata
22. Masjid Baiturrahman	Kec. Candi Laras Selatan	35	Tertata
23. Masjid Datu Syarifah Aminah	Kec Benuang	30	Tertata
24. Makam Datu Aling	Kec Tapin Selatan	18	Tertata
25. Makam Datu Ganun	Kec Tapin Selatan	16	Tertata
26. Datu Tambal		33	Tertata
27. Assyarif Syekh Muhdhar bi Abdurrahman Azmatkhan	Kec. Tapin Utara	1	Tertata
28. Rumah Adat Banjar (Bubungan Tinggi)	Kec Tapin Selatan	20	Tertata

Sumber/*Source*: Dinas Kebudayaan dan Pariwisata Kabupaten Tapin/ *Cultural and Tourism Service of Tapin Regency*

Tabel
Table 7.5

Banyaknya Wisatawan dan Rata-Rata Lama Tinggal Wisatawan Domestik dan Mancanegara di Kabupaten Tapin, 2019
Number of Domestic and Foreign Tourists and Average Length of Stay in Tapin Regency, 2019

Tahun Kunjungan Wisata	Jumlah Pengunjung		Rata-Rata Lama Tinggal (Hari)	
	Domestik	Mancanegara	Domestik	Mancanegara
(1)	(2)	(3)	(4)	(5)
2005	60 547	17	18	12
2006	62 650	-	26	18
2007	64 900	9	28	20
2008	64 900	15	39	39
2009	65 600	15	45	40
2010	183 211	11	30	25
2011	188 668	-	35	-
2012	382 955	113	5	3
2013	362 563	121	5	3
2014	362 479	127
2015	428 662	136
2016	464 425	150
2017	883 277	167	0,5	0,5
2018	1 535 961	170
2019	1 864 390	786

Sumber/Source: Dinas Kebudayaan dan Pariwisata Kabupaten Tapin/ *Cultural and Tourism Service of Tapin Regency*

Tabel
Table 7.6**Jumlah Rumah Makan/Restoran Menurut Kecamatan,
2016-2019**
Number of Restaurants By Sub District, 2016-2019

Kecamatan Subdistrict	2016	2017	2018	2019
(1)	(2)	(3)	(4)	(5)
010 Binuang	11	8	15	9
011 Hatungun	-	-	-	-
020 Tapin Selatan	5	4	5	4
021 Salam Babaris	-	-	-	-
030 Tapin Tengah	-	-	-	-
040 Bungur	1	1	1	-
050 Piani	-	-	-	-
060 Lokpaikat	-	-	-	-
070 Tapin Utara	14	15	8	13
080 Bakarangan	-	-	-	-
090 Candi Laras Selatan	2	-	2	-
100 Candi Laras Utara	-	-	-	-
Tapin	33	28	32	26

Sumber/Source: Dinas Kebudayaan dan Pariwisata Kabupaten Tapin/ *Cultural and Tourism Service of Tapin Regency*

Tabel
Table 7.7**Jumlah Akomodasi Hotel/Losmen Menurut Kecamatan di Kabupaten Tapin, 2018 dan 2019**
Number of Hotel Accomodations by Sub-District in Tapin Regency, 2018 and 2019

Kecamatan Sub-District	Hotel /Losmen Hotels		Kamar Rooms		Tempat Tidur Beds	
	2018	2019	2018	2019	2018	2019
(1)	(2)	(3)	(4)	(5)	(6)	(7)
010. Benuang	2	2	16	17	NA	20
011. Hatungun	-	-	-	-	-	-
020. Tapin Selatan	-	-	-	-	-	-
021. Salam Babaris	-	-	-	-	-	-
030. Tapin Tengah	-	-	-	-	-	-
040. Bungur	-	-	-	-	-	-
050. Piani	-	-	-	-	-	-
060. Lokpaikat	1	1	13	16	NA	23
070. Tapin Utara	10	10	89	114	NA	188
080. Bakarangan	-	-	-	-	-	-
090. Candi Laras Selatan	-	-	-	-	-	-
100. Candi Laras Utara	-	-	-	-	-	-
Tapin	13	13	118	147	NA	231

Sumber/Source: BPS Kabupaten Tapin/ Statistics of Tapin Regency

Tabel
Table 7.8

Direktori Hotel dan Losmen, Kafe dan Rumah Makan,
2019
Directory of Hotel and Inn, Cafe, and Restaurant, 2019

<i>Nama</i>	<i>Alamat</i>	<i>Lokasi</i>
(1)	(2)	(3)
Hotel & Losmen		
01. Hotel Tanpa Nama	Jl. Pembangunan Rantau	Kel. Rantau Kiwa
02. Hotel Wahyu	Jl. Pembangunan No. 6 Rantau	Kel. Rantau Kiwa
03. Hotel Pasupati 1	Jl. Brigjen H. Hasan Basry No. IIA RT 06 / RW01 Rantau	Kec. Tapin Utara
04. Home Nabila	Jl. Bir Ali RT..01, Desa Banua Halat	Kec. Tapin Utara
05. Hotel Sejahtera 1	Jl. Penghulu No 3C Rantau	Kel. Rangda Mal.
06. Hotel Sejahtera 2	Jl. Jend. Sudirman By Pass - Rantau	Kec. Tapin Utara
07. Guest House Mecca	Jl. Brigjen hasan Basri Bitahan Rantau	Kec. Lokpaikat
08. Penginapan Raizsa	Jl. A. Yani	Kec. Binuang
09. Penginapan Mira	Jl. A. Yani	Kec. Binuang
10. Losmen Keraton	Jl. Keraton Pasar Rantau	Kec. Tapin Utara
11. Penginapan Mama-Ibu	J-I. Perintis Raya RT 1 No. 35	Kec. Tapin Utara
12. Hotel Tapin	Jl. Brigjend H. Hasan Basry	Kec. Tapin Utara
13. Guest House HH Syariah	Jl. A. Yani No 03 RT 06 RW 02 Kel. Kupang	Kec. Tapin Utara
14. Mess Family	Jl. Transat Blok L	Kec. Binuang
KAFE		
01. Café Idola	Jl. Jend Sudirman RT 03 RW 01, Rangda Malingkung	Kec. Tapin Utara
02. Café Amor	Jl. A Yani, Kupang	Kec. Tapin Utara
03. Café Generation	Jl. H. Isbat	Kec. Tapin Utara
04. Café Yosro	Jl. Jendral Sudirman	Kec. Tapin Utara
05. Café Kedai N Resto Hotpin	Jl. Brigjend H. Hasan Basery	Kec. Tapin Utara
06. Café Warkin	Jl. Jendral Sudirman	Kec. Tapin Utara
07. Café By Pass	Jl. Jendral Sudirman	Kec. Bungur
08. Café Stella	Jl. A. Yani	Kec. Tapin Utara
09. Kedai Teras	Jl. Brigjend H. Hasan Basery	Kec. Tapin Utara
10. Kedai N Resto Edelweis	Jl. Perintis Raya	Kec. Tapin Utara
11. Abuza Steak	Jl. Pembangunan	Kec.

Lanjutan Tabel/*Continued Table 7.8*


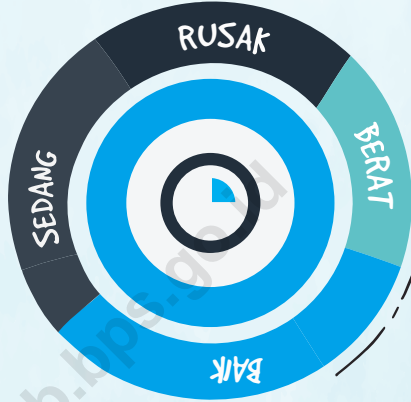
Nama	Alamat
(1)	(2)
Rumah Makan	
01. RM. Padang Ampera	Binuang
02. RM. Pandan Wangi	Jl. A. Yani Binuang
03. RM. Beruntung	Jl. A. Yani KM. 85 Binuang
04. RM. Hanariansyah	Jl. A. Yani Binuang
05. RM. Murah Meriah	Jl. A. Yani Binuang
06. RM. Pulang Pinang Indah	Jl. A. Yani KM. 92 Binuang
07. Wrg Bambu Haji Musa	Jl Pulau Pinang
08. RM. Padang Arib&lan	Jl. A. Yani KM 90
09. RM. Padang Indah Cahaya	Jl. A. Yani KM 94
10. Warung Pinang Pak Haji	Jl. A.Yani KM.103 Tambarangan
11. RM. Al-Barokah	Jl. A. Yani Km. 103 Tambarangan
12. RM. Rizky	Jl. A. Yani Tambarangan
13. RM. Umbui	Jl. A. Yani Tambarangan
14. Warung Mayang	Jl. A. Yani Tambarangan
15. RM. Kita	Jl. A. Yani Pulau Pinang
16. RM. Ayu	Jl. A. Yani Pulau Pinang
17. RM. Berkat Sehat	Jl. A. Yani Pulau Pinang
18. RM. Kanca	Jl. A. Yani Pulau Pinang
19. RM. Amoy	Jl. Jend. Sudirman Rantau
20. RM. Pawon Resto	Jl. Jend. Sudirman Rantau
21. RM. Ibu Bahri	Jl. Jend. Sudirman Rantau
22. RM. Kalijo	Jl. Jend. Sudirman Rantau
23. RM. Wongsolo	Jl. A. Yani Rantau
24. RM. Masakan Padang Hafiz	Jl. Hasan Basry Rantau
25. RM Srie	Jl. Hasan Basry Rantau
26. RM. Ayam Penyet Surabaya	Jl. Hasan Basry Rantau
27. RM. Ibu Siti	Jl. MTQ Rantau
28. RM. Putri Minang	Jl. Bungur Rantau
29. RM. Trantang	Jl. Trantang Bypass Rantau
30. RM. Ibu Parno	Margasari – Kec. CLS
31. RM. Angling Dharma	Margasari – Kec. CLS

Lanjutan Tabel/*Continued Table 7.8*

Nama	Alamat	Nama Pengelola	Jenis Usaha
(1)	(2)	(3)	(4)
Travel Agent			
01. PT Horizon Borneo Andalas	Jl. A. Yani Kupang Rantau	Hamdan Ismail	Perjalanan wisata & Ticketting
02. Ferry Travel	Jl Hasan basri Rantau	Ferry Makki	Perjalanan wisata & Ticketting
03. Ditha Travel	Jl. A. Yani Kupang Rantau	-	Perjalanan wisata & Ticketting
04. Yoga Jaya Travel	Jl Pembangunan	Sandi	Perjalanan wisata & Ticketting
05. Bunga Travel	Jl Brigjen H Hasan Basry	-	Perjalanan wisata & Ticketting
06. Rayyan Tour & Travel	Jl Jendral Sudirman	-	Perjalanan wisata & Ticketting



Sumber/Source: Dinas Pariwisata Kabupaten Tapin/ *Tourism Service of Tapin Regency*

Persentase Jalan Menurut Kondisi



Jumlah Kendaraan

55.240



Sepeda Motor	46.550
Mini Bus	5.016
Pick Up	1.809
Truk	883

PENJELASAN TEKNIS

1. Kendaraan bermotor adalah setiap kendaraan yang digerakkan oleh peralatan teknik yang ada pada kendaraan tersebut, biasanya digunakan untuk angkutan orang atau barang di atas jalan raya selain kendaraan yang berjalan di atas rel. Kendaraan bermotor yang dicatat adalah semua jenis kendaraan kecuali kendaraan bermotor TNI/Polri dan Korps Diplomatik.
2. Mobil penumpang adalah setiap kendaraan bermotor yang dilengkapi dengan tempat duduk untuk sebanyak-banyaknya delapan orang, tidak termasuk tempat duduk untuk pengemudi, baik dilengkapi atau tidak dilengkapi bagasi.
3. Mobil bis adalah setiap kendaraan bermotor yang dilengkapi dengan tempat duduk untuk lebih dari delapan orang, tidak termasuk tempat duduk untuk pengemudi, baik dilengkapi atau tidak dilengkapi bagasi.
4. Mobil truk adalah setiap kendaraan bermotor yang digunakan untuk angkutan barang, selain mobil penumpang, mobil bis dan kendaraan bermotor roda dua.
5. Kereta api adalah kendaraan

TECHNICAL NOTES

1. *Motor vehicles are any kind of vehicles motorized by machine set up in those vehicles, they are usually used for transporting peoples or goods on roads except vehicles moving along a railway line. The data cover all kinds of motor vehicles except those belong to Indonesia Army Force Indonesian State Police and Diplomatic Corps.*
2. *Passenger cars are any motor vehicles with no more than eight seats, exCandi Laras Utarading seat for driver, it can be with or without hoot.*
3. *Buses are large passenger cars having seats for more than eight passengers, exCandi Laras Utarading seat for driver, it can be with or without hoot.*
4. *Trucks are any motor vehicles used to transport goods exCandi Laras Utarading passenger cars, buses, and motorcycles.*
5. *Train is a coach or a number of coaches joined together, moving along a railway line. It can be passenger train or freight train.*
6. *Passenger kilometer is total kilometers of all departing passenger. This measurement is the sum of distance between the place of origin and the place of*

- dengan tenaga gerak (listrik, diesel atau tenaga uap) yang berjalan sendiri maupun dirangkaikan dengan kendaraan lain, yang akan atau sedang bergerak di atas rel, terdiri dari kereta penumpang dan kereta barang.
6. Kilometer penumpang adalah jumlah kilometer dari semua penumpang yang berangkat. Besaran ini merupakan penjumlahan jarak asal tujuan masing-masing penumpang.
 7. Rata-rata jarak perjalanan per penumpang adalah rata-rata yang ditempuh oleh setiap penumpang, atau jumlah kilometer penumpang dibagi dengan jumlah penumpang berangkat.
 8. Kilometer ton adalah jumlah kilometer semua ton yang diangkut. Besaran ini merupakan hasil penjumlahan jarak asal tujuan masing-masing barang dalam ton.
 9. Rata-rata jarak angkut barang adalah rata-rata jarak yang ditempuh oleh setiap ton barang atau jumlah kilometer ton dibagi dengan ton dimuat.
 10. Kunjungan kapal adalah kapal yang datang di pelabuhan baik untuk berlabuh di perairan maupun bersandar di dermaga.
- destination taken by all passengers.*
7. *Mean distance of journey per passenger is mean distance taken by each passenger or total of passenger-kilometer divided by the number of departing passengers.*
 8. *Ton-kilometer is total kilometer of all cargoes carried. This is the sum of distance from area of origin to area of destination for each ton of cargoes.*
 9. *Mean distance of cargoes loaded is mean distance of each ton of cargoes loaded or total ton-kilometer divided by total ton of cargoes loaded.*
 10. *Ship call is a ship arriving at a port either for mooring or berthing.*
 11. *Gross Ton (GT) is total volume of all room in a ship (m³), exCandi Laras Utarading the volume of tunnel, the axle of propellers, the anchor, and the chain locker.*
 12. *Aircraft Operator Certificate (AOC) is clearance of compliance to the standards and procedures in aircraft operations by the commercial air transport companies.*
 13. *Operating Certificate (OC) is clearance of compliance to the standards and procedures in aircraft operations for non commercial air transport activities.*

11. Gross Ton (GT) adalah volume ruangan kapal dalam m³, kecuali terowongan, lubang poros baling-baling, tempat jangkar, dan alas ganda.
12. Sertifikat Operator Pesawat Udara adalah tanda bukti terpenuhinya standar dan prosedur dalam pengoperasian pesawat udara oleh perusahaan angkutan udara niaga.
13. Sertifikat Pengoperasian Pesawat Udara adalah tanda bukti terpenuhinya standar dan prosedur dalam pengoperasian pesawat udara untuk kegiatan angkutan udara bukan niaga.
14. Kantor Pos adalah tempat pemberi pelayanan komunikasi tertulis dan atau surat elektronik, layanan paket, layanan logistik, layanan transaksi keuangan, dan layanan keagenan pos untuk kepentingan umum. Rumah pos berfungsi sama seperti kantor pos dan kantor pos pembantu, bedanya rumah pos biasanya terletak di daerah terpencil.
15. Telekomunikasi adalah setiap pemancaran, pengiriman dan atau penerimaan dari setiap informasi dalam bentuk tanda-tanda, isyarat, tulisan, gambar, suara dan bunyi melalui sistem kawat, optik, radio atau sistem
 14. *Post Office is a service provider facility of written communication and or electronic mail, parcel service, logistics services, financial transaction services, and postal services to the public. Postal house has the same function as the post office and subsidiary of post office, the difference is that postal house is usually located in remote areas.*
 15. *Telecommunication in Candi Laras Utarades every transmitting, delivering and or receiving from every information of marking, signal, article, picture, sound and voice through strand of wire system, optic, radio or other electromagnetic system.*
 16. *Telecommunication network is peripheral network of telecommunication and its equipment used in the means of telecommunication.*
 17. *Fixed line telephone based on Susenas called home phone is a telecommunication network using fixed line telephone device which is generally regulated by technical standards, using a phone number, also known as the Public Switched Telephone Network (PSTN). It is generally used for home phone and Internet networks, has the ability to deliver a strong and clear signal with a relatively low cost.*

- elektromagnetik lainnya.
16. Jaringan telekomunikasi adalah rangkaian perangkat telekomunikasi dan kelengkapannya yang digunakan dalam bertelekomunikasi.
 17. Telepon tetap kabel dalam Susenas disebut telepon rumah adalah jaringan telekomunikasi menggunakan perangkat telepon tetap dengan kabel yang secara umum diatur oleh standar-standar teknis dengan menggunakan suatu nomor telepon, dikenal pula sebagai Public Switched Telephone Network (PSTN). Pada umumnya dimanfaatkan untuk telepon rumah dan jaringan internet, memiliki kemampuan menghantarkan sinyal dengan kuat dan jelas dengan biaya yang relatif lebih murah.
 18. Telepon bergerak seluler adalah perangkat telekomunikasi elektronik yang mempunyai kemampuan dasar yang sama dengan telepon tetap kabel, namun dapat dibawa ke mana-mana (portable, mobile) dan tidak perlu disambungkan dengan jaringan telekomunikasi kabel. Selain berfungsi sebagai telepon, telepon selular modern biasanya mendukung layanan tambahan seperti Short Messages Services (SMS), Multimedia Messages Service (MMS), e-mail dan akses
 18. *Cellular mobile phone is an electronic telecommunication device which has the same basic capabilities with fixed cables, but can be taken anywhere (portable, mobile) and does not need to be connected to the wired telecommunications networks. In addition to functioning as a telephone, modern mobile phone typically supports additional services such as Short Messages Services (SMS), Multimedia Messages Service (MMS), e-mail and access to the Internet, business applications and games, as well as photography. Currently, Indonesia has two cellular mobile telephone network system that are GSM (Global System for Mobile Telecommunications) and Code Division Multiple Access (CDMA).*
 19. *The internet is a worldwide public computer network. It provides access to a number of communication services inCandi Laras Utarading the World Wide Web and carries e-mail, news, entertainment and data files.*
 20. *Radio broadcasting inCandi Laras Utarades voice signals broadcasting through radio broadcasting studios and facilities for the programs transmission related to community, inCandi Laras Utarading collecting and distributing programs via cable or satellite, internet (internet radio*

Internet, aplikasi bisnis dan permainan, serta fotografi. Saat ini, Indonesia mempunyai dua sistem jaringan telepon bergerak seluler yaitu Global System for Mobile Telecommunications (GSM) dan CDMA.

19. Internet adalah sebuah jaringan komputer publik di seluruh dunia. Internet menyediakan akses ke sejumlah layanan komunikasi termasuk World Wide Web dan membawa email, berita, hiburan dan file data.
20. Penyiaran Radio mencakup penyiaran sinyal suara melalui studio penyiaran radio dan fasilitas untuk transmisi program yang berhubungan dengan masyarakat, termasuk mengumpulkan dan menyalurkan program melalui kabel atau satelit, internet (stasiun radio internet), termasuk penyiaran data yang terintegrasi dengan penyiaran radio.
21. Penyiaran dan pemrograman televisi mencakup pembuatan program saluran televisi lengkap dari komponen program yang dibeli (seperti film, dokumenter, dan lain-lain), komponen program yang dihasilkan sendiri (seperti berita lokal, laporan langsung) atau kombinasi keduanya, pemrograman dari saluran video atas dasar

station), inCandi Laras Utarading integrated data broadcasting with radio broadcasting.

21. *Broadcasting and television programming inCandi Laras Utarades the manufacture of a complete television channel program from purchased program components (such as films, documentaries, etc.), own produced program components (such as local news, live reports) or a combination of both, the programming of the video channel on the basis of demand, and data broadcasting integrated with television broadcasting. Complete television program can broadcast their own or through a third party distribution, such as cable companies or satellite television providers. Programming can be general or specific (e.g. limited formats such as news programs, sports, education or programs aimed at young people), can be made freely available to users or can only available on a subscription basis.*
22. *Newspapers, journals, and bulletin/ magazine publishing inCandi Laras Utarade newspapers and newspaper advertisements, journals, bulletin, general and technical magazines, comic, inCandi Laras Utarading radio and television schedule publishing, and so on.*

- permintaan, dan penyiaran data yang diintegrasikan dengan siaran televisi. Program televisi lengkap dapat disiarkan sendiri atau melalui distribusi pihak ketiga, seperti perusahaan kabel atau provider televisi satelit. Pemrograman dapat bersifat umum atau khusus (misalnya format terbatas seperti program berita, olah raga, pendidikan atau program yang ditujukan untuk anak muda), dapat dibuat dengan bebas tersedia untuk pemakai atau dapat hanya tersedia atas dasar langganan.
22. Penerbitan surat kabar, jurnal, dan buletin/Majalah mencakup usaha penerbitan surat kabar dan surat kabar iklan, jurnal, buletin, majalah umum dan teknis, komik termasuk penerbitan jadwal radio dan televisi, dan sebagainya.
 23. Koran atau surat kabar adalah suatu penerbitan yang ringan dan mudah dibuang, biasanya dicetak pada kertas berbiaya rendah yang disebut kertas koran, yang berisi berita-berita terkini dalam berbagai topik. Topiknya bisa berupa even politik, kriminalitas, olahraga, tajuk rencana, dan cuaca. Jenis surat kabar umum biasanya diterbitkan setiap hari, kecuali pada hari-hari libur. Surat kabar sore juga umum di beberapa negara. Selain itu, juga
 23. *Newspaper is a lightweight publication but easily disposed of, usually printed on low-cost paper called newsprint, containing the latest news on various topics. Topics can inCandi Laras Utarade political events, crime, sports, editorials, and weather. Common types of newspapers are usually published daily, except on holidays. Afternoon newspapers are also common in some countries. In addition, there is also a weekly newspaper that is usually smaller and less prestigious than the daily newspaper and its contents are usually more entertainment.*
 24. *Tabloid is a smaller term format of newspaper (597 mm × 375 mm) than a standard size daily newspaper. This term is usually associated with the publishing of non-daily regular newspapers (can be weekly, biweekly, etc.), which focus on the things that are “not too serious”, especially the problem of celebrity, sports, crime, etc.*
 25. *Journal is a special magazine that publish an article in a particular field of science.*
 26. *Bulletin is a publication of an organization that raised the development of a particular topic or aspect and issued/published regularly (periodically) in a relatively short time (daily to*

terdapat surat kabar mingguan yang biasanya lebih kecil dan kurang prestisius dibandingkan dengan surat kabar harian dan isinya biasanya lebih bersifat hiburan.

24. Tabloid adalah istilah suatu format surat kabar yang lebih kecil (597 mm×375 mm) dari ukuran standar koran harian. Istilah ini biasanya dikaitkan dengan penerbitan surat kabar reguler non harian (bisa mingguan, dwimingguan, dll), yang terfokus pada hal-hal yang lebih “tidak serius”, terutama masalah selebritas, olah raga, kriminal, dll.
25. Jurnal adalah majalah yang khusus memuat artikel dalam suatu bidang ilmu tertentu.
26. Buletin adalah publikasi organisasi yang mengangkat perkembangan suatu topik atau aspek tertentu dan diterbitkan/dipublikasikan secara teratur (berkala) dalam waktu yang relatif singkat (harian hingga bulanan). Buletin ditujukan kepada khalayak yang lebih sempit, yang berkaitan dengan bidang tertentu saja. Tulisan dalam buletin umumnya singkat dan padat (mirip berita), menggunakan bahasa yang formal, dan banyak istilah teknis berkaitan dengan bidang tersebut.
- monthly). Bulletin is addressed to a narrower audience, which relates to a particular field. Posts in bulletin are generally short and concise (similar to news), using formal language and a lot of technical terms related to the field.*
27. *Magazine is a periodical publication containing a variety of articles on varied subjects. Regular magazine published weekly, biweekly or monthly. Magazines usually have articles on popular topics which are addressed to the general public and written in a style that is easily understood by many people.*
28. *The circulation is the number of items printed in units of copies.*
29. *Cinema is a show that is shown with the image (film) highlighted so it can move. Cinema also be interpreted as a place to watch the shows using a wide screen movies, where the film images projected onto a screen using a projector.*

27. Majalah adalah penerbitan berkala yang berisi bermacam-macam artikel dalam subyek yang bervariasi. Majalah biasa diterbitkan mingguan, dwimingguan atau bulanan. Majalah biasanya memiliki artikel mengenai topik populer yang ditujukan kepada masyarakat umum dan ditulis dengan gaya bahasa yang mudah dimengerti oleh banyak orang.
28. Oplah adalah jumlah barang yang tercetak dalam satuan eksemplar.
29. Bioskop adalah pertunjukkan yang diperlihatkan dengan gambar (film) yang disorot sehingga dapat bergerak. Bioskop juga diartikan sebagai tempat untuk menonton pertunjukkan film dengan menggunakan layar lebar, dimana gambar film diproyeksikan ke layar menggunakan proyektor.

ULASAN

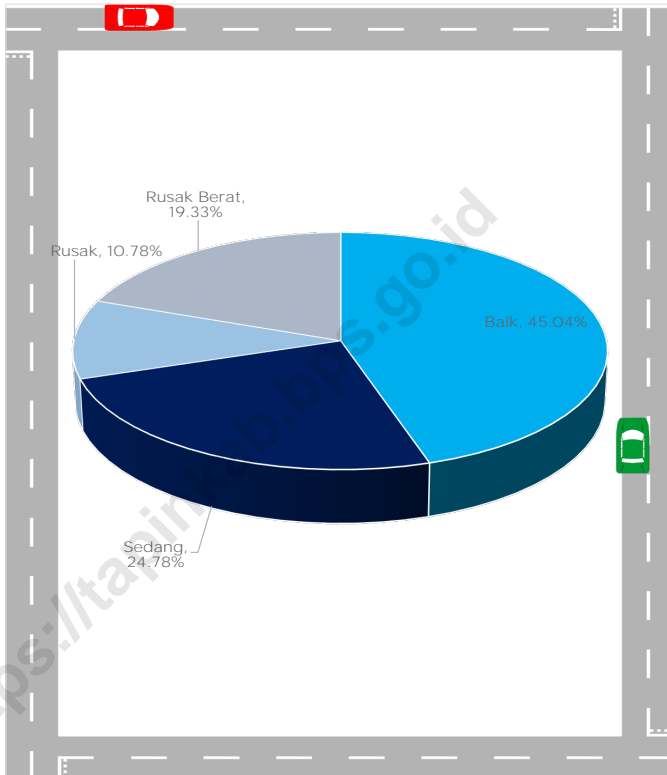
Berdasarkan data Dinas PU Kabupaten Tapin panjang jalan yang ada di Kabupaten Tapin mencapai 617,15 km. Bila dilihat berdasarkan jenis permukaan jalan maka sebagian besar jalan kabupaten yang ada adalah jalan yang di aspal yaitu 493,34 km, kemudian jalan kerikil 53,15 km, jalan tanah 29,20 km sementara jalan cor 41,5 km. Jika di rinci menurut kondisi jalan, jalan di Kabupaten Tapin terdiri dari kondisi Baik 279,62 km, kondisi sedang 152,93 km, kondisi rusak 66,52 km dan kondisi rusak berat 118,08 km. Kecamatan yang memiliki jalan terpanjang adalah Kecamatan Tapin Utara dengan panjang 83,47 km.

DESCRIPTION

Based on data from Public Works Department Tapin Regency, the existing road length in Tapin Regency reached 617.15 km. Most of the existing road is asphalt, around 493,34 km, then gravel 53,15 km, dirt 29,20 km while non-specified road 41,5 km. According to the road conditions, roads in the Tapin Regency consisted of good road conditions 279,62 km, moderate conditions 152,93 km, damage condition 66,52 km and severely damaged condition 118,08 km. The Sub-district with the longest road is Tapin Utara Sub-District with length 83,47 km.

Gambar
Figures 8.1

Panjang Jalan Kabupaten Menurut Kondisi Jalan di Kabupaten Tapin, 2019
Length of Regency Roads by Roads Condition in Tapin Regency, 2019



Sumber/Source: Dinas PU Kabupaten Tapin/ Public Work Service of Tapin Regency

8.1 TRANSPORTASI TRANSPORTATION

Tabel 8.1.1 Panjang Jalan Menurut Jenis Permukaan dan Kondisi Jalan di Kabupaten Tapin, 2019
Length of Roads by Type of Surface and Condition of Roads in Tapin Regency, 2019

Keadaan Jalan <i>Condition of Roads</i>	Status Panjang Jalan (Km)		
	Negara	Propinsi	Kabupaten
(1)	(2)	(3)	(4)
Jenis Permukaan			
a. Diaspal	-	-	493,34
b. Kerikil	-	-	53,15
c. Tanah	-	-	29,2
d. Tidak dirinci	-	-	41,5
Jumlah	-	-	617,15
Kondisi Jalan			
a. Baik	-	-	279,62
b. Sedang	-	-	152,93
c. Rusak	-	-	66,52
d. Rusak Berat	-	-	118,08
Jumlah	-	-	617,15
Kelas jalan			
a. Kelas I	-	-	-
b. Kelas II	-	-	-
c. Kelas III	-	-	-
d. Kelas III C	-	-	617,15
e. Kelas IV	-	-	-
f. Kelas V	-	-	-
g. Kls tdk dirinci	-	-	-
Jumlah	-	-	617,15

Sumber/Source: Dinas PU Kabupaten Tapin/ Public Work Service of Tapin Regency

Tabel
Table 8.1.2**Panjang Jalan (Km) Kabupaten Menurut Jenis Permukaan dan Kecamatan di Kabupaten Tapin, 2019**
Length of Regency Roads by Type of Surface and Sub District in Tapin Regency, 2019

Kecamatan Subdistrict	Aspal	Kerikil	Tanah	Cor	Jumlah
(1)	(2)	(3)	(4)	(5)	(6)
010 Binuang	53,31	032	-	-	53,63
011 Hatungun	45,07	-	-	0,2	45,27
020 Tapin Selatan	36,44	3,1	-	-	39,54
021 Salam Babaris	67,84	3,66	-	-	71,5
030 Tapin Tengah	47,47	9,16	-	-	56,63
040 Bungur	42,36	8,4	-	-	50,76
050 Piani	27,25	-	-	-	27,25
060 Lokpaikat	74,64	5,89	-	-	80,53
070 Tapin Utara	63,08	12,7	7,69	-	83,47
080 Bakarangan	30,24	-	8,8	-	39,04
090 Candi Laras Selatan	-	5,86	12,71	-	18,57
100 Candi Laras Utara	5,64	4,02	-	41,3	50,96
Tapin	493,34	53,11	29,2	41,5	617,15

Sumber/Source: Dinas PU Kabupaten Tapin/ Public Work Service of Tapin Regency

Tabel
Table 8.1.3**Panjang Jalan Kabupaten Menurut Kelas Jalan dan Kecamatan di Kabupaten Tapin, 2019**
Length of Regency Roads by Roads Classification and Sub District in Tapin Regency, 2019

Kecamatan Subdistrict	Kelas Jalan				
	I	II	III	IIIC	
(1)	(2)	(3)	(4)	(5)	
010 Benuang	-	-	-	-	53,63
011 Hatungun	-	-	-	-	45,27
020 Tapin Selatan	-	-	-	-	39,54
021 Salam Babaris	-	-	-	-	71,5
030 Tapin Tengah	-	-	-	-	56,63
040 Bungur	-	-	-	-	50,76
050 Piani	-	-	-	-	27,25
060 Lokpaikat	-	-	-	-	80,53
070 Tapin Utara	-	-	-	-	83,47
080 Bakarangan	-	-	-	-	39,04
090 Candi Laras Selatan	-	-	-	-	18,57
100 Candi Laras Utara	-	-	-	-	50,96
Tapin	-	-	-	-	617.15

Sumber/Source: Dinas PU Kabupaten Tapin/ Public Work Service of Tapin Regency

Tabel 8.1.4 Panjang Jalan (Km) Kabupaten Menurut Kondisi Jalan dan Kecamatan di Kabupaten Tapin, 2019
Table Length of Regency Roads by Roads Condition and Sub District in Tapin Regency, 2019

Kecamatan Subdistrict	Baik	Sedang	Rusak	Rusak Berat	Jumlah
(1)	(2)	(3)	(4)	(5)	(6)
010 Binuang	48,92	9,85	13,36	3,8	75,93
011 Hatungun	12,71	2,7	3,4	5,56	24,37
020 Tapin Selatan	63,13	23,38	9,343	12,287	108,14
021 Salam Babaris	5,88	4,42	1	1,9	13,2
030 Tapin Tengah	24,76	10,27	15,69	8,8	59,52
040 Bungur	35,10	13,7	11,11	1,7	61,61
050 Piani	0	5,6	21,65	0	27,25
060 Lokpaikat	28,6	22,67	4,8	8,4	64,47
070 Tapin Utara	54,09	25,94	8,92	8,38	97,33
080 Bakarangan	11,68	9,19	4	8	32,87
090 Candi Laras Selatan	0	1,1	0,4	0	1,5
100 Candi Laras Utara	7,457	33,058	9,545	0,9	50,96
Tapin	292,33	161,88	103,21	59,723	617,15

Sumber/Source: Dinas PU Kabupaten Tapin/ Public Work Service of Tapin Regency

Tabel
Table 8.1.5

Jumlah Kendaraan yang Teregistrasi di UPPD Rantau Menurut Jenis Kendaraan, 2019
Number of Regulated Vehicle in UPPD Rantau by Type of Vehicle, 2019

Kecamatan Subdistrict	Baik
(1)	(2)
1. Penumpang	5 616
2. Bus	112
3. Barang	2 611
4. Khusus	-
5. Sepeda Motor Roda 2 / Roda 3	46 160
Jumlah	54 499

Sumber/Source: Dinas PU Kabupaten Tapin/ Public Work Service of Tapin Regency

Tabel 8.1.6 **Jumlah Kendaraan yang Teregistrasi di UPPD Rantau Menurut Warna TNKB/Plat, 2019**
Number of Regulated Vehicle in UPPD Rantau by License Plate, 2019

Kecamatan Subdistrict	Baik
(1)	(2)
1. Plat Hitam	52 214
2. Plat Merah	1 327
3. Plat Kuning	958
4. Lainnya	-
Jumlah	54 499

Sumber/Source: Dinas PU Kabupaten Tapin/ Public Work Service of Tapin Regency

Tabel
Table 8.1.7**Jumlah Kendaraan Bermotor yang Dikelola Oleh UPPD/
SAMSAT Kabupaten Tapin, 2019**
*Number of Motor Vehicle Managed by UPPD/SAMSAT in
Tapin Regency, 2019*

<i>Jenis Angkutan</i>	Umum	Tidak Umum	Dinas
(1)	(2)	(3)	(4)
Mobil Barang	889	1 697	25
Mobil Bus	42	70	0
Mobil Penumpang/ Mini Bus	27	5 322	267
Jumlah/Total	958	7 089	292

Sumber/Source: Kantor UPPD Samsat Kabupaten Tapin/ *One-Stop Administration Services Office*

Tabel
Table 8.1.8

Banyaknya Kendaraan yang Terdaftar Setiap Bulan Menurut Jenis Kendaraan di Kabupaten Tapin, 2019
Number of Motor Vehicles Have Been Registered by Month in Tapin Regency, 2019

Bulan Month	Jenis Kendaraan Type of Vehicles			
	Sedan	Jeep	Mini Bus	Bus
(1)	(2)	(3)	(4)	(5)
01. Januari/January	7	53	358	3
02. Pebruari/February	11	58	380	7
03. Maret/March	11	48	354	2
04. April/April	9	64	433	25
05. Mei/May	5	58	397	16
06. Juni/June	6	38	345	3
07. Juli/July	8	64	434	6
08. Agustus/August	13	65	445	13
09. September/September	13	77	463	15
10. Oktober/October	12	80	492	12
11. Nopember/November	15	60	398	3
12. Desember/December	11	79	517	12
Jumlah/Total	121	744	5 016	117

Lanjutan Tabel/*Continued Table* 8.1.8

Bulan Month	Jenis Kendaraan Type of Vehicles			
	Pick Up	Truk	Sepeda Motor	Jumlah/Total
(1)	(2)	(3)	(4)	(5)
01. Januari/ <i>January</i>	162	66	3 341	3 990
02. Pebruari/ <i>February</i>	116	50	3 245	3 867
03. Maret/ <i>March</i>	119	69	3 179	3 782
04. April/ <i>April</i>	131	93	3 575	4 330
05. Mei/ <i>May</i>	162	69	3 918	4 625
06. Juni/ <i>June</i>	116	53	3 241	3 802
07. Juli/ <i>July</i>	155	68	4 779	5 514
08. Agustus/ <i>August</i>	165	70	4 242	5 013
09. September/ <i>September</i>	186	75	4 409	5 238
10. Oktober/ <i>October</i>	173	78	4 368	5 215
11. Nopember/ <i>November</i>	149	99	3 797	4 521
12. Desember/ <i>December</i>	175	93	4 456	5 343
Jumlah/Total	1 809	883	46 550	55 240

Sumber/*Source*: Kantor UPPD Samsat Kabupaten Tapin/*One-Stop Administration Services Office*

Tabel
Table 8.1.9**Banyaknya Kendaraan yang Terdaftar Setiap Bulan Menurut Kelompok Kendaraan di Kabupaten Tapin, 2019****Number of Motor Vehicles Have Been Registered by Group and Month in Tapin Regency, 2019**

Bulan Month	Daftar Ulang			Baru		
	Roda 2	Roda 3	Roda 4	Roda 2	Roda 3	Roda 4
(1)	(2)	(3)	(4)	(5)	(6)	(7)
01. Januari/January	2 982	-	581	359	-	68
02. Pebruari/February	2 795	2	579	448	-	43
03. Maret/March	2 767	-	567	412	-	36
04. April/April	3 097	1	704	477	-	51
05. Mei/May	3 357	-	652	561	-	55
06. Juni/June	2 824	1	532	416	-	29
07. Juli/July	4 098	-	685	681	-	50
08. Agustus/August	3 673	-	699	569	-	72
09. September/September	3 861	4	759	544	-	70
10. Oktober/October	3 810	1	764	557	-	83
11. Nopember/November	3 265	1	670	531	-	54
12. Desember/December	4 010	2	846	437	7	43
Jumlah/Total	40 539	12	8 038	5 992	7	654

8.2 KOMUNIKASI COMMUNICATION

Tabel 8.2.1 Nilai Penjualan Benda Pos dan Materai Setiap Kantor Pos/
Table Kantor Pos Pembantu di Kabupaten Tapin, 2019
*Value of Postal Goods and Seals in Post Office in Tapin
Regency, 2019*

Kantor Pos/ Kantor Pos Pembantu	Benda Pos/ <i>Postal Goods</i> (Rupiah)	Materai/ <i>Seals</i> (Rupiah)
(1)	(2)	(3)
01. Rantau	...	1 572 117 000
02. Binuang	...	520 287 000
03. Tambarangan	...	286 164 000
04. Margasari	...	141 639 000
05. Pulau Pinang	...	92 223 000
Jumlah/Total	...	2 612 430 000

Sumber/Source: PT. Pos Indonesia (Persero) Kabupaten Tapin/ *Post Indonesia Co. Ltd in Tapin Regency*

Tabel 8.2.2 Banyaknya Pengiriman dan Penerimaan Paket Pos di Kabupaten Tapin, 2019
Number of Parcel Received and Sent in Post Office in Tapin Regency, 2019

Kantor Pos/ Kantor Pos Pembantu	Kirim Sent	Terima Received
(1)	(2)	(3)
01. Rantau	7 675	23 784
02. Binuang	2503	11 364
03. Tambarangan	998	5 844
04. Margasari	562	1 116
05. Pulau Pinang	548	...
Jumlah/Total	12 286	42 108

Sumber/Source: PT. Pos Indonesia (Persero) Kabupaten Tapin/ *Post Indonesia Co. Ltd in Tapin Regency*

Tabel 8.2.3
Table

Banyaknya Penerimaan dan Pembayaran Wesel Pos Prima Setiap Kantor Pos / Kantor Pos Pembantu di Kabupaten Tapin, 2019
Number of Receipt and Payment of Prime Money Orders in Post Office in Tapin Regency, 2019

Kantor Pos/ Kantor Pos Pembantu	Penerimaan <i>Received</i>		Pembayaran <i>Payment</i>	
	Bilangan (buah)	Besar Uang Value (Rp)	Bilangan (buah)	Besar Uang Value (Rp)
(1)	(2)	(3)	(4)	(5)
01. Rantau	243	61 725 000	181	25 235 000
02. Binuang	28	26 180 000	42	65 350 000
03. Tambarangan	8	5 460 000	2	25 000 000
04. Margasari	-	-	2	1 000 000
05. Pulau Pinang	-	-	-	-
Jumlah/Total	279	93 365 000	227	116 585 000

Sumber/Source: PT. Pos Indonesia (Persero) Kabupaten Tapin/ *Post Indonesia Co. Ltd in Tapin Regency*

Tabel
Table 8.2.4**Banyaknya Penerimaan dan Pembayaran Wesel Pos Instan
Setiap Kantor Pos / Kantor Pos Pembantu di Kabupaten
Tapin, 2019**
*Number of Receipt and Payment of Instant Money Orders in
Post Office in Tapin Regency, 2019*

Kantor Pos/ Kantor Pos Pembantu	Penerimaan <i>Received</i>		Pembayaran <i>Payment</i>	
	Bilangan (buah)	Besar Uang <i>Value</i> (Rp)	Bilangan (buah)	Besar Uang <i>Value</i> (Rp)
(1)	(2)	(3)	(4)	(5)
01. Rantau	731	946 734 000	682	1 221 622 500
02. Binuang	1 081	1 375 734 000	523	743 715 000
03. Tambarangan	495	801 309 500	350	294 905 000
04. Margasari	77	86 005 000	155	197 492 000
05. Pulau Pinang	395	485 065 000	29	22 950 000
Jumlah/Total	2 746	3 694 847 500	1 739	2 480 84 500

Sumber/Source: PT. Pos Indonesia (Persero) Kabupaten Tapin / *Post Indonesia Co. Ltd in Tapin Regency*

Tabel
Table 8.2.5

Banyaknya Penerimaan dan Pembayaran Western Union pada Setiap Kantor Pos / Kantor Pos Pembantu di Kabupaten Tapin, 2019
Number of Receipt and Payment of Express Money Orders (Western Union) in Post Office in Tapin Regency, 2019

Kantor Pos/ Kantor Pos Pembantu	Penerimaan <i>Received</i>		Pembayaran <i>Payment</i>	
	Bilangan (buah)	Besar Uang <i>Value</i> (Rp)	Bilangan (buah)	Besar Uang <i>Value</i> (Rp)
(1)	(2)	(3)	(4)	(5)
01. Rantau	9	22 552 817	974	5 335 318 100
02. Binuang	35	335 650 100	319	2 021 756 600
03. Tambarangan	2	11 752 500	162	818 879 800
04. Margasari	-	-	45	170 633 400
05. Pulau Pinang	-	-	35	106 314 500
Jumlah/Total	46	369 955 417	1 535	84 529 024 00

Sumber/Source: PT. Pos Indonesia (Persero) Kabupaten Tapin/ *Post Indonesia Co. Ltd in Tapin Regency*

Tabel
Table 8.2.6**Banyaknya Penerimaan dan Pembayaran Tabanas pada Setiap Kantor Pos / Kantor Pos Pembantu di Kabupaten Tapin, 2019**
Number of Receipt and Payment of Tabanas in Post Office in Tapin Regency, 2019

Kecamatan Subdistrict	Kantor Pos	Kantor Pos Desa	Rumah Pos		Pos Desa Keliling
			Kecamatan	Transmigrasi	
(1)	(2)	(3)	(4)	(5)	(6)
010 Benuang	2	-	-	-	-
011 Hatungun	-	-	-	-	-
020 Tapin Selatan	1	-	-	-	-
021 Salam Babaris	-	1	-	-	-
030 Tapin Tengah	-	1	-	-	-
040 Bungur	-	1	-	-	-
050 Piani	-	1	-	-	-
060 Lokpaikat	-	1	-	-	-
070 Tapin Utara	1	-	-	-	-
080 Bakarangan	-	1	-	-	-
090 Candi Laras Selatan	-	1	-	-	-
100 Candi Laras Utara	1	1	-	-	-
Tapin	5	8	-	-	-

Sumber/Source: PT. Pos Indonesia (Persero) Kabupaten Tapin/ Post Indonesia Co. Ltd in Tapin Regency

Tabel
Table 8.2.7**Trend Fasilitas Komunikasi di Kabupaten Tapin, 2014-2019**
Trend of Communication Facility in Tapin Regency, 2014-2019

Kantor Pos/ Kantor Pos Pembantu	Tahun					
	2014	2015	2016	2017	2018	2019
(1)	(2)	(3)	(4)	(5)	(6)	(7)
Menara Pemancar PT.Telkom	1	1	1	1	1	1
Kapasitas Sentral Telepon yang dimiliki PT.Telkom (SST)	2 500	2 500	2 500	6 000	3 500	...
Wartel dan Kiospon	12	9	0	0	0	0
Menara Pemancar Telepon Genggam	32	32	32	32	NA	...

Sumber/Source: PT. Pos Indonesia (Persero) Kabupaten Tapin/ *Post Indonesia Co. Ltd in Tapin Regency*



Jumlah KUD

26 Buah

Jumlah Anggota

9.818

Jumlah Koperasi Non KUD

121 Buah

Jumlah Anggota

7.137

TERBANYAK BERADA DI
KECAMATAN TAPIN UTARA



PENJELASAN TEKNIS

1. Koperasi adalah sebuah organisasi ekonomi yang dimiliki dan dioperasikan oleh orang-seorang demi kepentingan bersama.[1] Koperasi melandaskan kegiatan berdasarkan prinsip gerakan ekonomi rakyat yang berdasarkan asas kekeluargaan.
2. Koperasi unit desa merupakan koperasi diwilayah pedesaan yang bergerak dalam penyediaan kebutuhan masyarakat yang berkaitan dengan kegiatan pertanian. Koperasi unit desa dapat juga dikatakan sebagai wadah organisasi ekonomi yang berwatak sosial dan merupakan wadah bagi pengembangan berbagai kegiatan ekonomi masyarakat pedesaan yang diselenggarakan oleh masyarakat dan untuk masyarakat itu sendiri
3. Koperasi unit desa dapat juga disebut sebagai koperasi serba usaha karena berusaha memenuhi berbagai bidang seperti simpan pinjam, konsumsi, produksi, pemasaran dan jasa.[3] Koperasi unit desa diharapkan dapat menjadi tiang perekonomian serta mampu berperan aktif untuk memperluas perekonomian skala kecil dan usaha keluarga di desa, dengan cara membantu menyalurkan sarana produksi dan memasarkan hasil pertanian.[4] selain itu koperasi unit desa juga diharapkan dapat memberikan

TECHNICAL NOTES

1. *Cooperative is an economic organization that is owned and operated by individuals for the common good. [1] Cooperatives based activities based on the principles of the people's economic movement based on family principles.*
2. *Village unit cooperatives are cooperatives in rural areas which are engaged in providing community needs related to agricultural activities. Village unit cooperatives can also be said to be a forum for economic organizations with a social character and are a forum for the development of various economic activities of rural communities organized by the community and for the community itself*
3. *Village unit cooperatives can also be called multi-business cooperatives because they try to fulfill various fields such as savings and loans, consumption, production, marketing and services. [3] Village unit cooperatives are expected to be the pillars of the economy and be able to play an active role in expanding the small-scale economy and family businesses in the village, by helping to channel production facilities and market agricultural products. [4] besides that village unit cooperatives are also expected to provide technical guidance to farmers who are still*

- bimbingan teknis kepada petani yang masih menggunakan teknologi tradisional yaitu dengan mengadakan penyuluhan dan kursus bagi petani.
4. Sisa hasil usaha (SHU) adalah selisih dari seluruh pemasukan atau penerimaan total dengan biaya-biaya atau biaya total dalam satu tahun buku.
- using traditional technology by holding counseling and courses for farmers.*
4. *Remaining operating results (SHU) is the difference from all total revenue or revenue with total costs or costs in one financial year.*

<https://tapinkab.bps.go.id>

ULASAN

Banyaknya Koperasi Unit Desa (KUD) di Kabupaten Tapin 2019 adalah 26 unit dengan jumlah anggota mencapai 9.818 anggota. Jumlah Koperasi Non KUD lebih banyak dibanding KUD yaitu 121 unit namun jumlah anggotanya lebih sedikit dari KUD yaitu 7.137 anggota. Dari 26 unit KUD hanya 3 unit yang melakukan RAT di 2019. Jumlah Sisa Hasil Usaha (SHU) KUD 2019 mencapai Rp6,01 miliar, sementara Koperasi Non KUD mencapai Rp0,62 miliar.

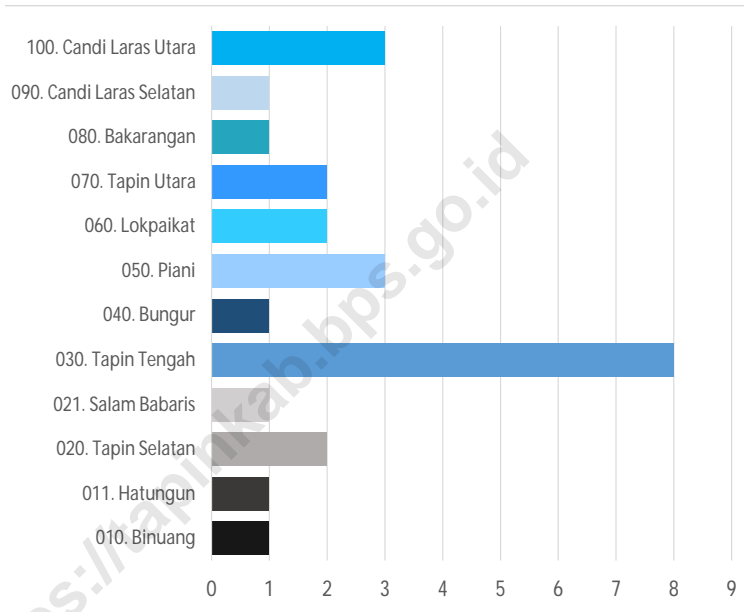
DESCRIPTION

Number of Village Unit Cooperatives (KUD) in Tapin district in 2019 was 26 units with number of members reached 9.818 members. Number of Non KUD Cooperative were more than KUD by 121 units but the number of members was less than KUD by 7.137 members. Of the 26 units of KUD only 3 units that held annual member meeting in 2019. The number of SHU of KUD in 2019 reached 6,01 billion Rupiahs, while SHU of Non KUD reached 0,62 billion Rupiahs.

<https://tapinkab.bps.go.id>

Gambar
Figures 9.1

Jumlah Koperasi Unit Desa (KUD) Menurut Kecamatan di Kabupaten Tapin, 2019
Number of Village Unit Cooperative (VUC) by SubDistricts in Tapin Regency, 2019



Sumber/Source: Dinas Perindustrian dan Koperasi Kabupaten Tapin/ Industry and Cooperative Service of Tapin Regency

Tabel
Table 9.1**Jumlah Koperasi Aktif Menurut Kecamatan di Kabupaten Tapin, 2016–2019**
Number of Active Cooperative by Subdistrict in Tapin Regency, 2016–2019

Kecamatan Subdistrict	2016	2017	2018	2019
(1)	(2)	(3)	(4)	(5)
010. Binuang	13	13	13	13
011. Hatungun	1	1	1	1
020. Tapin Selatan	13	13	13	13
021. Salam Babarís	3	3	3	3
030. Tapin Tengah	8	8	8	8
040. Bungur	7	7	7	7
050. Piani	4	5	5	5
060. Lokpaikat	6	6	6	6
070. Tapin Utara	45	46	46	47
080. Bakarangan	3	3	3	3
090. Candi Laras Selatan	2	2	2	2
100. Candi Laras Utara	12	12	12	12
Tapin	117	119	119	120

Sumber/Source: Dinas Perindustrian dan Koperasi Kabupaten Tapin/ *Industry and Cooperative Service of Tapin Regency*

Tabel
Table 9.2**Jumlah Koperasi Menurut Jenis Koperasi dan Kecamatan di Kabupaten Tapin, 2019**
Number of Cooperative by Kind of Cooperative and Subdistrict in Tapin Regency, 2019

Kecamatan Subdistrict	Jenis Koperasi/ Kind of Cooperative					Jumlah Total
	KUD	KPRI	KOPKAR	KOPPAS	Lainnya Other	
(1)	(2)	(3)	(4)	(5)	(6)	(7)
010. Binjauang	1	2	1	-	12	16
011. Hatungun	1	-	-	-	2	3
020. Tapin Selatan	2	2	1	-	10	15
021. Salam Babaris	1	-	-	-	3	4
030. Tapin Tengah	7	1	-	-	2	10
040. Bungur	1	-	1	-	5	7
050. Piani	4	-	-	-	2	6
060. Lokpaikat	2	-	1	2	4	9
070. Tapin Utara	2	23	6	-	26	57
080. Bakarangan	1	-	-	-	2	3
090. Candi Laras Selatan	1	-	1	-	-	2
100. Candi Laras Utara	3	-	-	-	11	14
Tapin	26	28	11	2	79	146

Sumber/Source: Dinas Perindustrian dan Koperasi Kabupaten Tapin/ Industry and Cooperative Service of Tapin Regency

Tabel
Table 9.3**Banyaknya Koperasi Primer dan Non KUD Menurut Kecamatan di Kabupaten Tapin, 2019**
Number of Primary Cooperatives and Non Village Unit Cooperatives by Sub District in Tapin Regency, 2019

Kecamatan Sub District	KUD VUC	Anggota Members	Non KUD Non VUC	Anggota Members
(1)	(2)	(3)	(4)	(5)
010. Benuang	1	3565	16	224
011. Hatungun	1	144	1	22
020. Tapin Selatan	2	398	13	50
021. Salam Babaris	1	1 222	3	248
030. Tapin Tengah	8	1 006	3	245
040. Bungur	1	617	6	190
050. Piani	3	385	2	72
060. Lokpaikat	2	862	6	944
070. Tapin Utara	2	551	57	4 789
080. Bakarangan	1	207	2	70
090. Candi Laras Selatan	1	438	1	23
100. Candi Laras Utara	3	423	11	322
Jumlah/Total	26	9 818	121	7 137

Sumber/Source: Dinas Perindustrian dan Koperasi Kabupaten Tapin/ Industry and Cooperative Service of Tapin Regency

Tabel
Table 9.4**Banyaknya KUD dan Non KUD yang Melaksanakan Rapat Anggota Tahunan di Kabupaten Tapin, 2019**
Number of VUC and Non VUC that Hold Annual Member Meeting in Tapin Regency, 2019

Kecamatan Sub District	KUD VUC	Melakukan RAT Take YMM	Non KUD Non VUC	Melakukan RAT Take YMM
(1)	(2)	(3)	(4)	(5)
010. Binuang	1	-	16	4
011. Hatungun	1	-	1	-
020. Tapin Selatan	2	-	13	-
021. Salam Babaris	1	-	3	-
030. Tapin Tengah	8	-	3	-
040. Bungur	1	-	6	-
050. Piani	3	-	2	-
060. Lokpaikat	2	1	6	2
070. Tapin Utara	2	1	57	12
080. Bakarangan	1	-	2	-
090. Candi Laras Selatan	1	-	1	-
100. Candi Laras Utara	3	1	11	-
Jumlah/Total	26	3	121	18

Sumber/Source: Dinas Perindustrian dan Koperasi Kabupaten Tapin/ Industry and Cooperative Service of Tapin Regency

Tabel
Table 9.5**Banyaknya KUD dan Non KUD Menurut Sisa Hasil Usaha (SHU) dan Kecamatan di Kabupaten Tapin, 2019**
Number of VUC and Non VUC tby Value of Revenue and Sub District in Tapin Regency, 2019

Kecamatan Sub District	KUD VUC	SHU Revenue (000 Rupiahs)	Non KUD Non VUC	SHU Revenue (000 Rupiahs)
(1)	(2)	(3)	(4)	(5)
010. Binuang	1	-	16	-
011. Hatungun	1	-	1	-
020. Tapin Selatan	2	-	13	-
021. Salam Babaris	1	-	3	-
030. Tapin Tengah	8	-	3	-
040. Bungur	1	-	6	-
050. Piani	3	-	2	-
060. Lokpaikat	2	6 039 020,002	6	111 114,254
070. Tapin Utara	2	2 565,500	57	499 177,884
080. Bakarangan	1	-	2	-
090. Candi Laras Selatan	1	-	1	-
100. Candi Laras Utara	3	-	11	5 426,031
Jumlah/Total	26	6 041 585,502	121	615 718,169

Sumber/Source: Dinas Perindustrian dan Koperasi Kabupaten Tapin/ Industry and Cooperative Service of Tapin Regency

Tabel
Table 9.6**Perkembangan Permodalan dan Mutasi Dirinci Menurut Hasil Kegiatan KUD di Kabupaten Tapin, 2019**
Trend of Capital and Change by Activity in Tapin Regency, 2019

Kecamatan Sub District	KUD VUC	SHU Revenue (000 Rupiahs)	Non KUD Non VUC
(1)	(2)	(3)	(4)
1. Jumlah Koperasi/ KUD	143	146	...
2. Jumlah Anggota	18 841	16.955	...
3. Simpanan			
- Simpanan Pokok	556 456 808	233 350 500	...
- Simpanan Wajib	20 752 131 698	5 211 848 969	...
- Simpanan Sukarela	7 896 498 300	16 904 900	...
- Simpanan Khusus/lainnya	298 568 525	125 865 980	...
4. Cadangan	11 051 523 226	6 219 657 288	...
5. Hutang	6 952 085	81 303 415 226	...
6. Piutang	12 459 838 088	7 165 950 864,67	...
7. Volume Usaha	26 382 183 296	28 222 831 886	...
8. Dana-dana	3 876 162 003	2 221 923 216	...
9. SHU	3 347 779 065	6 827 253 385,3	...
10. Donasi	1 571 887 234	978 363,49	...

Sumber/Source: Dinas Perindustrian dan Koperasi Kabupaten Tapin/ Industry and Cooperative Service of Tapin Regency



Tabel
Table 9.7**Banyaknya KUD dan Non KUD Menurut Klasifikasi dan Kecamatan di Kabupaten Tapin, 2019**
Number of VUC and VUC Non by Classification and Sub District in Tapin Regency, 2019

Kecamatan Sub District	KUD VUC	KDU Mandiri	Klasifikasi				BD
			A	B	C	D	
(1)	(2)	(3)	(4)	(5)	(6)	(7)	(8)
010. Binuang	1	-	-	-	-	-	-
011. Hatungun	1	-	-	-	-	-	-
020. Tapin Selatan	2	-	-	-	-	-	-
021. Salam Babaris	1	-	-	-	-	-	-
030. Tapin Tengah	8	-	-	-	-	-	-
040. Bungur	1	-	-	-	-	-	-
050. Piani	3	-	-	-	-	-	-
060. Lokpaikat	2	-	-	-	-	-	-
070. Tapin Utara	2	-	-	-	-	-	-
080. Bakarangan	1	-	-	-	-	-	-
090. Candi Laras Selatan	1	-	-	-	-	-	-
100. Candi Laras Utara	3	-	-	-	-	-	-
Jumlah/Total	26	-	-	-	-	-	-

Sumber/Source: Dinas Perindustrian dan Koperasi Kabupaten Tapin/ Industry and Cooperative Service of Tapin Regency

PENGELUARAN MAKANAN SEBULAN

RP 698.516



PENGELUARAN NON MAKANAN SEBULAN



RP 587.742

PENJELASAN TEKNIS

1. Pengeluaran rata-rata per kapita adalah biaya yang dikeluarkan untuk konsumsi semua anggota rumah tangga selama sebulan baik yang berasal dari pembelian, pemberian maupun produksi sendiri dibagi dengan banyaknya anggota rumah tangga dalam rumah tangga tersebut.

TECHNICAL NOTES

1. *Per capita Average Expenditure is the cost spent for all household members consumption during the month, whether from purchasing, giving or own production, divided by the number of household members in the household.*

<https://tapinkab.bps.go.id>

ULASAN

Tahun 2019, rata-rata pengeluaran per kapita sebulan penduduk Kabupaten Tapin sekitar Rp. 698.516,- Makanan dan minuman jadi masih menjadi kelompok makanan yang paling banyak dikonsumsi, yakni sekitar 38,10 persen atau Rp. 266.145,-

Untuk kelompok bukan makanan, rata-rata pengeluaran per kapita sebulan penduduk Kabupaten Tapin adalah Rp. 587.742,- Untuk kelompok bukan makanan didominasi oleh pengeluaran 'Perumahan dan fasilitas rumah tangga' yakni Rp. 299.696,- atau sekitar 50,99 persen.

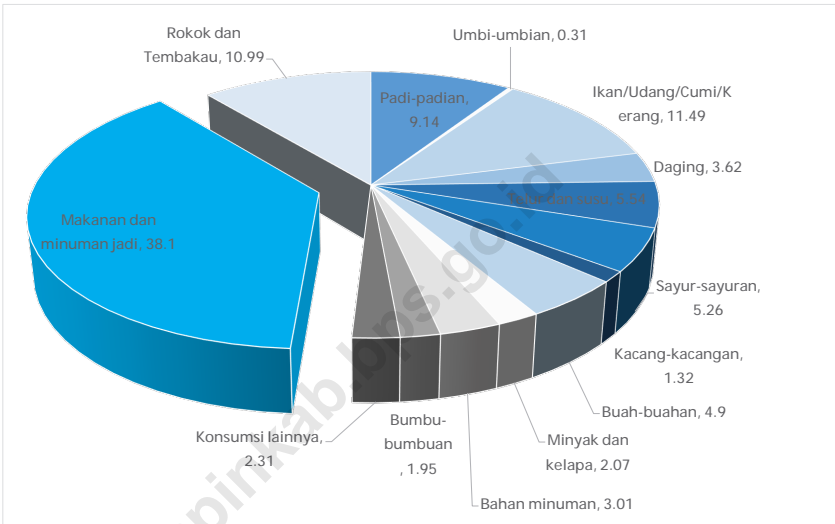
DESCRIPTION

In 2019, the average monthly expenditure per capita of Tapin regency population is around Rp. 698.516, - Food and beverages are still the most consumed, which is around 38,10 percent or Rp. 266.145,-

For non-food groups, the average monthly expenditure per capita of the Tapin regency population is Rp. 587.742,- . It was dominated by expenditure of 'Housing and household facilities' ie Rp. 299.696,- or around 50,99 percent.

Gambar 10.1
Figures

Pengeluaran Rata-Rata per Kapita Sebulan di Kabupaten Tapin (Rupiah), 2019
Average Expenditure per Month in Tapin Regency (Rupiah), 2019



Sumber/Source: Badan Pusat Statistik Kabupaten Tapin/ BPS-Statistics of Tapin Regency

Tabel 10.1 Pengeluaran Rata-rata Perkapita Sebulan Menurut Kelompok Makanan di Kabupaten Tapin (Rupiah), 2019
Average Expenditure Per Capita Per Month by Food Group in Tapin Regency (Rupiahs), 2019

Kelompok Makanan <i>Food Group</i>	Pengeluaran Rata-rata Perkapita Sebulan <i>Average Expenditure Per Capita Per Month</i>	Persen Percent
(1)	(2)	(3)
Padi-padian/ <i>Cereals</i>	63 843	9.14
Umbi-umbian/ <i>Tubers</i>	2 192	0.31
Ikan/Undang/Cumi/Kerang/ <i>Fish/Shrimp/ Squid/Shellfish</i>	80 226	11.49
Daging/ <i>Meat</i>	25 257	3.62
Telur dan susu/ <i>Eggs and milk</i>	38 676	5.54
Sayur-sayuran/ <i>Vegetables</i>	36 774	5.26
Kacang-kacangan/ <i>Legumes</i>	9 247	1.32
Buah-buahan/ <i>Fruits</i>	34 196	4.90
Minyak dan kelapa/ <i>Oil and coconut</i>	14 445	2.07
Bahan minuman/ <i>Beverage stuffs</i>	20 994	3.01
Bumbu-bumbuan/ <i>Spices</i>	13 597	1.95
Konsumsi lainnya/ <i>Miscellaneous food items</i>	16 137	2.31
Makanan dan minuman jadi/ <i>Prepared food and beverages</i>	266 145	38.10
Rokok dan Tembakau/ <i>Cigarettes and tobacco</i>	76 790	10.99
Jumlah/Total	698 516	100

Sumber/Source: Badan Pusat Statistik Kabupaten Tapin/ *BPS-Statistics of Tapin Regency*


Tabel
Table 10.2

Pengeluaran Rata-rata Perkapita Sebulan Menurut Kelompok Bukan Makanan di Kabupaten Tapin (Rupiah), 2019 di Kabupaten Tapin, 2019
Average Expenditure Per Capita Per Month by Non Food Group in Tapin Regency (Rupiahs), 2019

Kelompok Bukan Makanan Non Food Group	Pengeluaran Rata-rata Perkapita Sebulan Average Expenditure Per Capita Per Month	Persen Percent
(1)	(2)	(3)
Perumahan dan fasilitas rumah tangga <i>Housing and household facility</i>	299 696	50.99
Aneka barang dan jasa <i>Goods and services</i>	131 247	22.33
Pakaian, alas kaki, dan tutup kepala <i>Clothing, footwear, and headgear</i>	39 007	6.64
Barang yang tahan lama <i>Durable goods</i>	70 216	11.95
Pajak, pungutan, dan asuransi <i>Taxes, lieves, and insurances</i>	25 715	4.38
Keperluan pesta dan upacara/kenduri <i>Parties and ceremonies</i>	21 861	3.72
Jumlah/Total	587 742	100

Sumber/Source: Badan Pusat Statistik Kabupaten Tapin/ BPS-Statistics of Tapin Regency

JUMLAH PERUSAHAAN YANG MEMILIKI SIUP



JUMLAH BENTUK USAHA YANG MEMILIKI TOP

<u>PT</u>	66
<u>CV/Firma</u>	56
<u>Koperasi</u>	03
<u>Perorangan</u>	59
<u>BU Lainnya</u>	62



PENJELASAN TEKNIS**TECHNICAL NOTES**

- | | |
|--|--|
| <p>1. Sistem pencatatan Statistik Ekspor dan Impor adalah "General Trade" dengan wilayah pencatatan meliputi seluruh wilayah kepabeanan Indonesia.</p> | <p>1. <i>The recording of export and import statistics is based on General Trade System covering all Indonesian customs areas.</i></p> |
| <p>2. Pengesahan dokumen kepabeanan ekspor dan impor dilakukan oleh Bea dan Cukai berdasarkan Persetujuan Muat/Bongkar Barang.</p> | <p>2. <i>The legalization of customs export and import documents is conducted by the Customs and Excise Office.</i></p> |
| <p>3. Data ekspor berasal dari dokumen kepabeanan BC 3.0 atau yang disebut dokumen Pemberitahuan Ekspor Barang (PEB) yang diisi oleh eksportir.</p> | <p>3. <i>The export data are compiled based on customs export documents BC 3.0 or known as Export Declarations (PEB), filled by exporters.</i></p> |
| <p>4. Data impor berasal dari dokumen kepabeanan BC 2.0 atau yang disebut dokumen Pemberitahuan Impor Barang (PIB), Pemberitahuan Impor Barang Khusus (PIBK), Pemberitahuan Pabean Free Trade Zone (PPFTZ) dan dokumen kepabeanan BC 2.3 yang mencatat impor barang dari Luar Negeri ke Kawasan Berikat.</p> | <p>4. <i>The import data are compiled based on customs import documents BC 2.0 or known as Import Declarations Form (PIB), Import Declarations Form for Special Commodity (PIBK), Customs Declaration Form for Free Trade Zone (PPFTZ), and customs import documents BC 2.3 which records import goods from foreign country to Bounded Zones Area.</i></p> |
| <p>5. Barang-barang yang dikirim ke luar negeri untuk diolah dicatat sebagai ekspor, sedangkan hasil olahan yang dikembalikan ke Indonesia dicatat sebagai impor.</p> | <p>5. <i>Goods send abroad for processing purposes are recorded as export while its product sent to Indonesia are recorded as import.</i></p> |
| <p>6. Barang-barang luar negeri yang diolah di dalam negeri dicatat sebagai barang impor meskipun</p> | <p>6. <i>Foreign goods processed in Indonesia are still recorded as</i></p> |

barang olahan tersebut akan kembali ke luar negeri.

7. Barang-barang yang tidak dicakup dalam pencatatan:
 - a. Pakaian dan barang-barang perhiasan penumpang.
 - b. Barang-barang bawaan penumpang dari/ke luar negeri untuk dipakai sendiri, kecuali lemari es, pesawat televisi, dan sebagainya.
 - c. Barang-barang untuk keperluan perwakilan kedutaan suatu negara.
 - d. Barang-barang ekspedisi dan ekshibisi atau pameran.
 - e. Barang-barang untuk militer yang diimpor langsung oleh angkatan bersenjata
 - f. Pembungkus/peti kemas untuk diisi kembali.
 - g. Uang dan surat-surat berharga.
 - h. Barang-barang contoh

8. Sistem pengolahan dokumen impor/ekspor Indonesia adalah sistem "Carry Over" yaitu dokumen ditunggu selama satu bulan, setelah bulan berjalan, sedangkan dokumen-dokumen yang terlambat akan diolah pada bulan berikutnya. Dengan demikian dokumen bulan-bulan sebelumnya yang terlambat diterima dan masuk pada bulan berjalan, diperlakukan sebagai dokumen bulan pengolahan.

9. Pelabuhan Muat adalah

imports although the products will be sent to abroad.

7. *The following goods are not inCandi Laras Utaraded in the statistics:*
 - a. *Clothings and passengers' jewelry.*
 - b. *Luggage of passengers for own use, except refrigerators, television sets, etc.*
 - c. *Goods imported/exported for the use of foreign representative countries/embassies.*
 - d. *Goods for expeditions, and shows or exhibitions.*
 - e. *Military goods directly imported by the Armed Forces.*
 - f. *Packings/containers to be refilled.*
 - g. *Bank notes and securities*
 - h. *Sample goods*

8. *The carry-over system is used in processing Indonesian export and import documents. Documents are processed one month after the current month, while those received later will be processed for the succeeding month. This means previous documents received in the current month will be treated as processed documents.*

9. *Port of loading is port where the goods are transported out of the*

pelabuhan darimana barang diangkut ke luar negeri atau diekspor

10. Negara tujuan adalah negara tujuan akhir yang diketahui untuk barang ekspor yang dikirim ke luar negeri
11. Jenis komoditi adalah barang ekspor yang dicatat sesuai kode Harmonized System (HS)

country or exported.

10. *Country of destination is country that is known to export goods sent abroad.*
11. *Type commodity is exported goods recorded based on Harmonized System (HS) code.*

<https://tapinkab.bps.go.id>

ULASAN

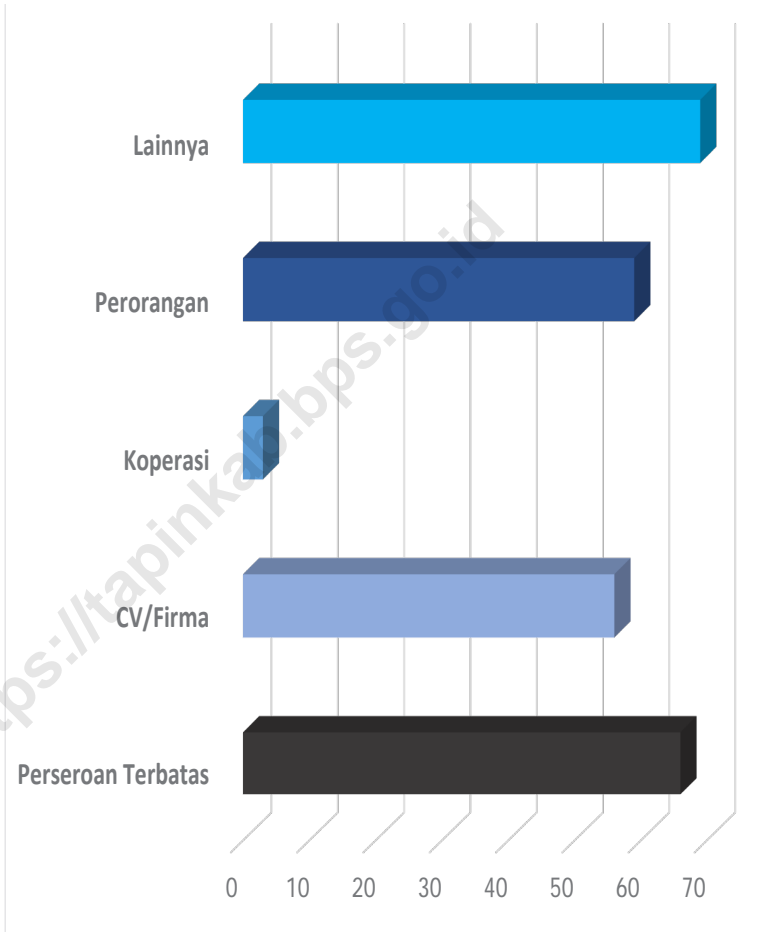
Banyaknya penerbitan Tanda Daftar Perusahaan (TDP) di Kabupaten Tapin 2019, berdasarkan data Dinas Perdagangan Kabupaten Tapin mencapai 246 usaha sementara penerbitan Surat Izin Usaha Perdagangan (SIUP) tahun 2019 sebanyak 262 yang terdiri dari 79 Perusahaan Besar, 57 Perusahaan Menengah, 57 Perusahaan Kecil dan 69 Usaha Mikro (UM).

DESCRIPTION

The number of issuance of Company Registration Signs (TDP) in Tapin Regency 2019, based on data from Trade Service of Tapin Regency reached 246 while the issuance of Trade Business Licenses (SIUP) in 2019 was 262 consisting of 79 Large Companies, 57 Medium Companies, 57 Small Companies and 69 Micro Enterprises (UM).

Gambar 11.1
Figures

Jumlah Perusahaan Menurut Badan Hukum di Kabupaten Tapin, 2015-2019
Number of Establishments by Type of Business Entity in Tapin Regency, 2015-2019



Sumber/Source: Dinas Perdagangan Kabupaten Tapin/ Trade Service of Tapin Regency

Tabel
Table 11.1**Jumlah Perusahaan Menurut Badan Hukum di Kabupaten Tapin, 2015-2019**
Number of Establishments by Type of Business Entity in Tapin Regency, 2015-2019

Tipe Badan Hukum Type of Business Entity	2015	2016	2017	2018	2019
(1)	(2)	(3)	(4)	(5)	(6)
Perseroan Terbatas	61	NA	NA	68	66
CV/Firma	204	NA	NA	70	56
Koperasi	8	NA	NA	3	3
Perorangan	87	NA	NA	87	59
Lainnya	48	NA	NA	72	69
Jumlah/Total	408	NA	NA	300	253

Sumber/Source: Dinas Perdagangan Kabupaten Tapin/ Trade Service of Tapin Regency

Tabel
Table 11.2

**Perkembangan Tanda Daftar Perusahaan (TDP)
Berdasarkan Bentuk Usaha di Kabupaten Tapin, 2019**
*Trend of Obligatory Registered Enterprise by Type of
Enterprise in Tapin Regency, 2019*

Bentuk Perusahaan <i>Type of Business Entity</i>	s.d Tahun 2018	Penerbitan Tahun 2019		
		Baru	Perpanjangan	Jumlah
(1)	(2)	(3)	(4)	(7)
Perseroan Terbatas	68	-	66	66
CV/Firma	70	-	56	56
Koperasi	3	-	3	3
Perorangan	87	-	59	59
Lainnya	72	-	62	62
Jumlah/Total	300	-	246	246

Sumber/Source: Dinas Perdagangan Kabupaten Tapin/ *Trade Service of Tapin Regency*

Tabel
Table 11.3

**Perkembangan Perusahaan yang Memiliki Surat Izin Usaha
Perdagangan (SIUP) di Kabupaten Tapin, 2019**
*Trend of Enterprises Having Trading License in Tapin
Regency, 2019*

Bentuk Perusahaan <i>Type of Business Entity</i>	s.d Tahun 2018	Penerbitan Tahun 2019					Jumlah
		Baru	Perpanjangan	Perubahan Alamat	Pengurangan		
(1)	(2)	(3)	(4)	(5)	(6)	(7)	
Perusahaan Besar	53	79	-	-	-	79	
Perusahaan Menengah	56	57	-	-	-	57	
Perusahaan Kecil	99	57	-	-	-	57	
UM	83	69	-	-	-	69	
Jumlah/Total	291	262	-	-	-	262	

Sumber/Source: Dinas Perdagangan Kabupaten Tapin/ *Trade Service of Tapin Regency*

LAPANGAN USAHA DENGAN DISTRIBUSI TERBESAR TERHADAP PDRB KABUPATEN TAPIN 2019 (PERSEN)



1 PERTAMBANGAN DAN PENGGALIAN
MINING AND QUARRYING (27,7)

2 PERTANIAN, KEHUTANAN, DAN PERIKANAN (20,2)

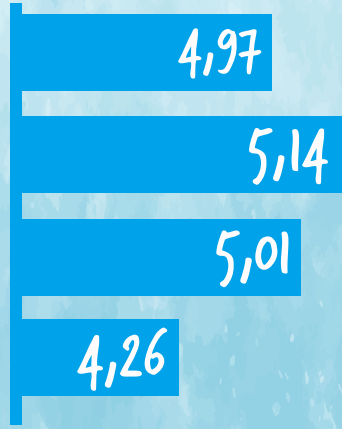
3 PERDAGANGAN BESAR DAN E-CERAN, DAN REPARASI MOBIL DAN SEPEDA MOTOR (20,2)

PDRB KABUPATEN TAPIN 2019
(JUTA RUPIAH)

LAJU PERTUMBUHAN PDRB
KABUPATEN TAPIN 2016-2019

ADHB 8.371.922,09

ADHK 6.456.671,43



PENJELASAN TEKNIS

1. Penghitungan statistik neraca nasional mengikuti buku petunjuk yang diterbitkan oleh Perserikatan Bangsa Bangsa (PBB) dikenal sebagai Sistem Neraca Nasional (SNN). SNN adalah rekomendasi internasional tentang bagaimana menyusun ukuran aktivitas ekonomi yang sesuai dengan standar neraca baku yang didasarkan pada prinsip-prinsip ekonomi. Rekomendasi yang dimaksud dinyatakan dalam sekumpulan konsep, definisi, klasifikasi, dan aturan neraca yang disepakati secara internasional dalam mengukur indikator tertentu seperti Produk Domestik Bruto (PDB). Salah satu bentuk adaptasi pencatatan statistik nasional adalah melakukan perubahan tahun dasar PDB Indonesia dari tahun 2000 ke 2010. Perubahan tahun dasar PDB dilakukan seiring dengan mengadopsi rekomendasi PBB yang tertuang dalam Sistem Neraca Nasional 2008 (SNA 2008).
2. Produk Domestik Bruto pada tingkat nasional serta Produk Domestik Regional Bruto (PDRB) pada tingkat regional (provinsi) menggambarkan kemampuan suatu wilayah untuk menciptakan nilai tambah pada suatu waktu tertentu. Untuk menyusun PDB

TECHNICAL NOTES

1. *The method used to estimate national accounts statistics is based on the standard guidelines formed by United Nation known as System of National Accounts (SNA). SNA is the internationally agreed standard set of recommendations on how to compile measures of economic activity in accordance with strict accounting conventions based on economic principles. The recommendations are expressed in term of a set of concepts, definitions, classifications and accounting rules that comprise the internationally agreed standard for measuring indicators such as Gross Domestic Product (GDP). One of the improvement in the national statistical system is to rebase GDP form base year 2000 to 2010 in order to capture current economic condition. It is in line with the United Nations (UN) recommendation on 2008 SNA.*
2. *The basic measure of the value added arising from economic activity is known as Gross Domestic Product at the national level and Gross Regional Domestic Product (GRDP) at the regional level (provinces/regencies/municipalities). To compile these statistics, two approaches have been used, i.e. "production approach" and "expenditure approach". The first approach is to*

maupun PDRB digunakan 2 pendekatan, yaitu lapangan usaha dan pengeluaran. Keduanya menyajikan komposisi data nilai tambah dirinci menurut sumber kegiatan ekonomi (lapangan usaha) dan menurut komponen penggunaannya. PDB maupun PDRB dari sisi lapangan usaha merupakan penjumlahan seluruh komponen nilai tambah bruto yang mampu diciptakan oleh sektor-sektor ekonomi atas berbagai aktivitas produksinya. Sedangkan dari sisi pengeluaran menjelaskan tentang penggunaan dari nilai tambah tersebut.

3. PDB menurut lapangan usaha mengalami perubahan klasifikasi dari 9 lapangan usaha menjadi 17 lapangan usaha. PDB menurut lapangan usaha dirinci menurut total nilai tambah dari seluruh sektor ekonomi yang mencakup lapangan usaha Pertanian, Kehutanan, dan Perikanan; Pertambangan dan Penggalian; Industri Pengolahan; Pengadaan Listrik dan Gas; Pengadaan Air, Pengelolaan Sampah, Limbah dan Daur Ulang; Konstruksi; Perdagangan Besar dan Eceran, Reparasi Mobil dan Sepeda Motor; Transportasi dan Pergudangan; Penyediaan Akomodasi dan Makan Minum; Informasi dan Komunikasi; Jasa Keuangan dan Asuransi; Real Estat; Jasa

measure value added produced by various kinds of economic activities, while the second approach is to measure final uses of the country's output. In other words, GDP/GRDP is the summary of total value added produced by all economic industries (activities) and the way of using it.

3. *GDP by industry classification changes from 9 sectors to 17 industries. GDP by industry is classified by types of economic activities such as Agriculture, Forestry and Fishing; Mining and Quarrying; Manufacturing; Electricity and Gas; Water supply, Sewerage, Waste Management and Remediation Activities; Construction; Wholesale and Retail Trade; Repair of Motor Vehicles and Motorcycles; Transportation and Storage; Accommodation and Food Service Activities; Information and Communication; Financial and Insurance Activities; Real Estate Activities; Business Activities; Public Administration; Defence and Compulsory Social Security; Education; Human Health and Social Work Activities; and Other Services Activities.*
4. *GDP by expenditure classification changes where consumption expenditure Non-profit Institutions Serving Households (NPISH) previously in Candi Laras Utaraded as part of household consumption expenditure is taken out into*

Perusahaan; Administrasi Pemerintahan, Pertahanan dan Jaminan Sosial Wajib; Jasa Pendidikan; Jasa Kesehatan dan Kegiatan Sosial; dan Jasa lainnya.

4. PDB menurut pengeluaran mengalami perubahan klasifikasi dimana pengeluaran konsumsi Lembaga Non Profit yang Melayani Rumah Tangga (LNPR) yang sebelumnya termasuk bagian dari pengeluaran konsumsi rumah tangga menjadi komponen terpisah. Sehingga klasifikasi PDB menurut pengeluaran dirinci menjadi 7 komponen yaitu komponen pengeluaran konsumsi rumah tangga, pengeluaran konsumsi LNPR, pengeluaran konsumsi pemerintah, pembentukan modal tetap bruto, perubahan inventori, ekspor barang dan jasa, dan impor barang dan jasa.
5. Pengeluaran konsumsi rumah tangga mencakup berbagai pengeluaran konsumsi akhir rumah tangga atas barang dan jasa untuk memenuhi kebutuhan individu ataupun kelompok secara langsung. Pengeluaran rumah tangga di sini mencakup makanan dan minuman selain restoran; pakaian, alas kaki dan jasa perawatannya; perumahan dan perlengkapan rumah tangga; kesehatan dan pendidikan; transportasi dan komunikasi;

separate component. So that, GDP by type of expenditures is classified into: household consumption expenditure, NPISH consumption expenditure, government consumption expenditure, gross fixed capital formation, changes in inventories, exports of goods and services, and imports of goods and services.

5. *Household consumption expenditures consist of expenditures incurred by households, which are used for both individual or collective needs. Household consumptions are classified into food and beverages other than restaurants; clothing, footwear, and related maintenance services; housing and household equipment; health and education; transport and communication; restaurants and hotels; and others.*
6. *Government consumption expenditure consists of Individual Consumption Expenditure and Collective Consumption Expenditure. Individual goods and services are private goods and services, which the characteristics of private goods is a) Scarcity, that there is a scarcity/limited in number; b) ExCandi Laras Utaradable consumption, the consumption of goods can be limited only to those who meet certain requirements (usually the price); c) Rivalrous competition, ie consumption by the*

restoran dan hotel serta lainnya.

6. Pengeluaran Pemerintah terdiri dari Pengeluaran Konsumsi Individu dan Pengeluaran Konsumsi Kolektif. Barang dan jasa individu merupakan barang dan jasa privat, dimana ciri-ciri barang privat adalah a) Scarcity, yaitu ada kelangkaan/keterbatasan dalam jumlah; b) ExCandi Laras Utaradable consumption, yaitu konsumsi suatu barang dapat dibatasi hanya pada mereka yang memenuhi persyaratan tertentu (biasanya harga); c) Rivalrous competition, yaitu konsumsi oleh satu konsumen akan mengurangi atau menghilangkan kesempatan pihak lain untuk melakukan hal serupa. Contoh barang dan jasa yang dihasilkan pemerintah dan tergolong sebagai barang dan jasa individu adalah jasa pelayanan kesehatan pemerintah di rumah sakit/puskesmas dan jasa pendidikan di sekolah/universitas negeri. Sedangkan barang dan jasa kolektif ekuivalen dengan barang publik yang memiliki ciri a) Non rivalry, yaitu penggunaan satu konsumen terhadap suatu barang tidak mengurangi kesempatan konsumen lain untuk juga mengkonsumsi barang tersebut; b) Non exCandi Laras Utaradable, yaitu apabila suatu barang publik tersedia, maka tidak ada yang

consumer will reduce or eliminate the chance of another party to do so. Examples of goods and services produced by government and classified as goods and services of individuals is the government health services in hospitals/health centers and education services in schools/universities. Collective goods and services equivalent to public goods characterized by a) Non-rivalry, namely the use of a consumer for an item does not reduce the chance of another consumer to also consume goods; b) Non-exCandi Laras Utaradable, i.e. when a public good available, then nothing can hinder anyone to benefit from the goods or in other words everyone has access to the goods. Examples of goods and services produced by government and classified as collective goods and services is carried military defense services and the police's security.

7. *Gross Fixed Capital Formation (GFCF) inCandi Laras Utarades procurement, manufacture, and the purchase of capital goods. Capital goods are goods which are used for the production process, durable or have a service life of more than one year such as buildings, machinery, and transportation equipment. InCandi Laras Utarading here: huge improvement that are to extend the life or changing the shape or the capacity of the capital goods. Capital expenditures for military*

dapat menghalangi siapapun untuk memperoleh manfaat dari barang tersebut atau dengan kata lain setiap orang memiliki akses ke barang tersebut. Contoh barang dan jasa yang dihasilkan pemerintah dan tergolong sebagai barang dan jasa kolektif adalah jasa pertahanan yang dilakukan TNI dan keamanan yang dilakukan kepolisian.

7. Pembentukan Modal Tetap Bruto (PMTB) mencakup pengadaan, pembuatan, dan pembelian barang modal. Barang modal dimaksud adalah barang-barang yang digunakan untuk proses produksi, tahan lama atau yang mempunyai umur pemakaian lebih dari satu tahun seperti bangunan, mesin-mesin dan alat angkutan. Termasuk pula di sini perbaikan besar (berat) yang sifatnya memperpanjang umur atau mengubah bentuk atau kapasitas barang modal tersebut. Pengeluaran barang modal untuk keperluan militer juga dicakup sebagai PMTB. Klasifikasi komponen PMTB dibagi menjadi 6 sub komponen yaitu Konstruksi; Mesin dan Peralatan; Kendaraan; Peralatan Lainnya; Cultivated Biological Resources (CBR) dan Produk Kekayaan Intelektual.
8. Ekspor barang dan jasa merupakan transaksi perdagangan barang dan jasa dari penduduk (residen) *purposes are also covered as GFCF. GFCF component are classified into six sub-components: Construction; Machinery and Equipment; vehicle; Other equipment; Cultivated Biological Resources (CBR) and Intellectual Property Product.*
8. *Exports of goods and services consist of transactions of goods and services from residents to non-residents. Imports of goods and services consist of transaction of goods and services from non-residents to residents. Exports and imports of goods occur when there are changes in ownership of goods between residents and non-residents (with or without physical movements of goods across frontiers). On the GDP at 2010 basic year, exports and imports of goods specified into non oil and gas and oil and gas.*
9. *GDP and its aggregations are presented in two forms: at current market prices and at constant base year market prices. In presenting current market prices, all aggregates are valued at current market prices, while base year constant market prices are shown by valuing all aggregates at fixed base year prices. Year of 2010 is used as the base year in this publication.*
10. *Growth rate of Gross Domestic Product is derived from GDP at constant market prices. It is*

ke bukan penduduk (nonresiden). Impor barang dan jasa adalah transaksi perdagangan dari bukan penduduk ke penduduk. Ekspor atau impor barang terjadi pada saat terjadi perubahan hak kepemilikan barang antara penduduk dengan bukan penduduk (dengan atau tanpa perpindahan fisik barang tersebut). Pada PDB dengan tahun dasar 2010, ekspor dan impor barang dirinci menjadi nonmigas dan migas.

obtained by subtracting the value of GDP year n with the value of GDP year $n-1$, divided by the value of GDP year $n-1$ then multiplied by 100 percent. The growth rate of GDP explains the income growth during the given period.

9. Produk Domestik Bruto maupun agregat turunannya disajikan dalam 2 (dua) versi penilaian, yaitu atas dasar "harga berlaku" dan atas dasar "harga konstan". Disebut sebagai harga berlaku karena seluruh agregat dinilai dengan menggunakan harga pada tahun berjalan, sedangkan harga konstan penilaiannya didasarkan kepada harga satu tahun dasar tertentu, dalam publikasi ini digunakan harga tahun 2010.
10. Laju pertumbuhan Produk Domestik Bruto diperoleh dari perhitungan PDB atas dasar harga konstan. Diperoleh dengan cara mengurangi nilai PDB pada tahun ke- n terhadap nilai pada tahun ke- $n-1$ (tahun sebelumnya), dibagi dengan nilai pada tahun ke- $n-1$, dikalikan dengan 100 persen. Laju pertumbuhan

menunjukkan perkembangan agregat pendapatan dari satu waktu tertentu terhadap waktu sebelumnya.

<https://tapinkab.bps.go.id>

ULASAN

Produk Domestik Regional Bruto (PDRB) Kabupaten Tapin Atas Dasar Harga Berlaku Tahun 2019 adalah sebesar Rp 8.371.922,09 juta. Secara keseluruhan, pertumbuhan ekonomi Kabupaten Tapin Tahun 2019 adalah meningkat 4,26 persen dibanding Tahun 2018.

Lapangan Usaha yang mengalami pertumbuhan terendah adalah Jasa Lainnya sebesar 1,64 persen. Sedangkan lapangan usaha yang mengalami pertumbuhan terbesar yaitu Perdagangan Besar dan Eceran, dan Reparasi Mobil dan Sepeda Motor sebesar 6,34persen.

Struktur perekonomian di Tapin tahun 2019 didominasi oleh tiga sektor besar yaitu Pertambangan dan Penggalian; Pertanian, Kehutanan, dan Perikanan; dan Perdagangan Besar dan Eceran, dan Reparasi Mobil dan Sepeda Motor. Hal ini tercermin dari sumbangan ketiga sektor ini terhadap total PDRB atas dasar harga berlaku yang cukup besar yaitu masing-masing 26,53 persen, 21,3 persen, dan 10,65 persen.

DESCRIPTION

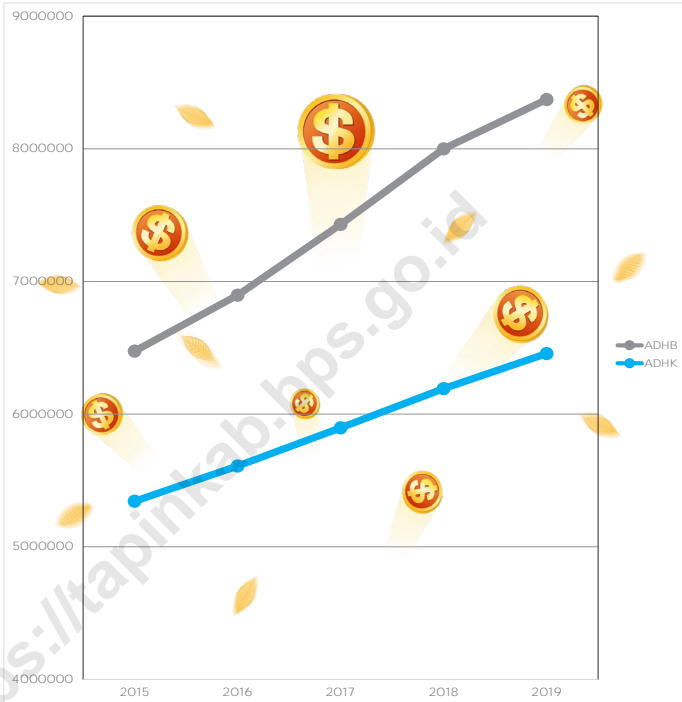
Gross Regional Domestic Product (GRDP) of Tapin Regency at Current Market Price in 2019 amounted to Rp 8.371.922,09 million. Overall economic growth of Tapin Regency in 2019 is increase 4,26 percent compared to 2018.

Category with the lowest growth was Other Services Activities at 1,64 percent. While industry which experienced the largest growth was Wholesale and Retail Trade; Repair of Motor Vehicles and Motorcycles by 6,34 percent.

The economic structure of Tapin Regency in 2019 is dominated by three major sectors: Mining and Quarrying; Agriculture, Forestry and Fisheries; And Wholesale and Retail Trade; Repair of Motor Vehicles and Motorcycles. This is reflected in the contribution of these three sectors to the total GRDP at current market prices that were fairly large, respectively 26,53 percent, 21,23 percent, and 10,65 percent.

Gambar 12.1
Figures

PDRB ADHB dan ADHK di Kabupaten Tapin (juta rupiah), 2015-2019
Current and Constant Market Price GRDP in Tapin Regency (million rupiah), 2015-2019



Catatan/Note: *Angka Sementara/Preliminary Figures

**Angka Sangat Sementara/ Very Preliminary Figures

Sumber/Source: Badan Pusat Statistik Kabupaten Tapin/ BPS-Statistics Tapin Regency

Tabel 12.1. **Produk Domestik Regional Bruto Atas Dasar Harga Berlaku Menurut Lapangan Usaha di Kabupaten Tapin (juta rupiah), 2015–2019**
Gross Regional Domestic Product at Current Market Prices by Industry in Tapin Regency (million rupiahs), 2015–2019

Lapangan Usaha/Industry	2015	2016	2017	2018 *	2019 **
(1)	(2)	(3)	(4)	(5)	(6)
A Pertanian, Kehutanan, dan Perikanan/ <i>Agriculture, Forestry, and Fishing</i>	1 373 820,94	1 519 400,96	1 625 548,53	1 642 876,84	1 776 592,50
B Pertambangan dan Penggalian/ <i>Mining and Quarrying</i>	1 942 357,28	1 914 134,99	2 066 274,89	2 289 033,67	2 221 435,29
C Industri Pengolahan/ <i>Manufacturing</i>	443 208,65	486 836,1	522 239,56	545 985,78	573 700,92
D Pengadaan Listrik dan Gas/ <i>Electricity and Gas</i>	4 701,91	5 962,42	6 842,28	7 868,29	8 439,43
E Pengadaan Air; Pengelolaan Sampah, Limbah, dan Daur Ulang/ <i>Water Supply; Sewerage, Waste Management, and Remediation Activities</i>	20 127,43	21 788,81	23 413,27	25 812,56	27 226,04
F Konstruksi/ <i>Construction</i>	356 623,59	392 344,83	420 319,84	456 463,81	490 901,86
G Perdagangan Besar dan Eceran; Reparasi Mobil dan Sepeda Motor/ <i>Wholesale and Retail Trade; Repair of Motor Vehicles and Motorcycles</i>	582 075,84	659 737,12	732 860,23	813 698,45	891 308,60
H Transportasi dan Pergudangan/ <i>Transportation and Storage</i>	204 346,29	221 213,17	237 332,85	260 082,30	278 598,68
I Penyediaan Akomodasi dan Makan Minum/ <i>Accommodation and Food Service Activities</i>	144 323,06	157 787,39	171 359,60	188 921,60	201 219,40
J Informasi dan Komunikasi/ <i>Information and Communication</i>	231 753,24	246 419,13	263 651,81	290 078,14	311 795,32
K Jasa Keuangan dan Asuransi/ <i>Financial and Insurance Activities</i>	71 730,41	77 739,61	85 133,31	94 391,69	103 706,90

Lanjutan Tabel/*Continued Table* 12.1

Lapangan Usaha/ <i>Industry</i>		2015	2016	2017	2018 *	2019 **
(1)		(2)	(3)	(4)	(5)	(6)
L	Real Estat/ <i>Real Estate Activities</i>	89 329,63	98 943,82	104 308,45	112 719,80	120 083,21
M,N	Jasa Perusahaan/ <i>Business Activities</i>	7 511,05	8 256,54	8 626,07	9 304,20	10 130,15
O	Administrasi Pemerintahan, Pertahanan, dan Jaminan Sosial Wajib/ <i>Public Administration and Defence; Compulsory Social Security</i>	521 087,90	546 436,56	572 362,16	617 506,90	676 105,79
P	Jasa Pendidikan/ <i>Education</i>	309 957,01	348 336,20	383 556,74	419 090,57	445 151,08
Q	Jasa Kesehatan dan Kegiatan Sosial/ <i>Human Health and Social Work Activities</i>	113 917,89	127 342,79	136 516,82	148 077,14	154 647,45
R,S,T,U	Jasa Lainnya/ <i>Other Services Activities</i>	57 972,73	64 340,66	70 461,22	77 546,76	80 879,47
Produk Domestik Regional Bruto/<i>Gross Regional Domestic Product</i>		6 474 844,85	6 897 021,12	7 430 807,64	7 999 458,51	8 371 922,09

Catatan/*Note*: *Angka Sementara/*Preliminary Figures*

**Angka Sangat Sementara/*Very Preliminary Figures*

Sumber/*Source*: Badan Pusat Statistik Kabupaten Tapin/ *BPS-Statistics Tapin Regency*

Tabel
Table 12.2

Produk Domestik Regional Bruto Atas Dasar Harga Konstan 2010 Menurut Lapangan Usaha di Kabupaten Tapin (juta rupiah), 2015–2019
Gross Regional Domestic Product at 2010 Constant Market Prices by Industry in Tapin Regency (million rupiahs), 2015–2019

	Lapangan Usaha/Industry	2015	2016	2017	2018 *	2019 **
	(1)	(2)	(3)	(4)	(5)	(6)
A	Pertanian, Kehutanan, dan Perikanan/ <i>Agriculture, Forestry, and Fishing</i>	1 076 566,8	1 144 680,03	1 207 664,36	1 202 481,66	1 265 618,49
B	Pertambangan dan Penggalian/ <i>Mining and Quarrying</i>	1 863 835,5	1 917 329,9	2 028 123,9	2 166 542,5	2 234 538,8
C	Industri Pengolahan/ <i>Manufacturing</i>	333 334,0	354 817,7	366 226,9	380 578,7	395 663,4
D	Pengadaan Listrik dan Gas/ <i>Electricity and Gas</i>	4 364,8	4 561,89	4 622,60	4 965,2	5 170,8
E	Pengadaan Air; Pengelolaan Sampah, Limbah, dan Daur Ulang/ <i>Water Supply; Sewerage, Waste Management, and Remediation Activities</i>	15 534,6	16 602,96	17 375,00	18 551,3	18 949,9
F	Konstruksi/ <i>Construction</i>	273 170,0	289 211,68	303 426,27	320 881,9	336 046,3
G	Perdagangan Besar dan Eceran; Reparasi Mobil dan Sepeda Motor/ <i>Wholesale and Retail Trade; Repair of Motor Vehicles and Motorcycles</i>	437 361,4	475 774,47	506 660,08	546 357,4	581 233,9
H	Transportasi dan Pergudangan/ <i>Transportation and Storage</i>	160 958,1	170 499,3	176 546,3	189 443,9	198 709,4
I	Penyediaan Akomodasi dan Makan Minum/ <i>Accommodation and Food Service Activities</i>	112 027,3	119 394,73	125 613,40	134 214,7	138 142,4
J	Informasi dan Komunikasi/ <i>Information and Communication</i>	197 603,9	206 256,33	213 996,40	228 954,7	239 311,3

Lanjutan Tabel/*Continued Table 12.2*

	Lapangan Usaha/Industry	2015	2016	2017	2018 *	2019 **
	(1)	(2)	(3)	(4)	(5)	(6)
K	Jasa Keuangan dan Asuransi/ <i>Financial and Insurance Activities</i>	53 672,1	56 628,08	59 562,67	63 306,7	67 139,8
L	Real Estat/ <i>Real Estate Activities</i>	73 213,8	78 285,10	80 743,11	84 919,0	88 045,3
M,N	Jasa Perusahaan/ <i>Business Activities</i>	5 419,5	5 758,39	5 848,04	6 072,4	6 364,8
O	Administrasi Pemerintahan, Pertahanan, dan Jaminan Sosial Wajib/ <i>Public Administration and Defence; Compulsory Social Security</i>	365 593,9	373 055,37	381 261,63	395 887,1	415 869,4
P	Jasa Pendidikan/ <i>Education</i>	243 432,9	257 939,5	274 782,72	293 918,4	305 622,5
Q	Jasa Kesehatan dan Kegiatan Sosial/ <i>Human Health and Social Work Activities</i>	85 158,3	92 282,32	96 352,57	103 736,4	107 535,5
R,S,T,U	Jasa Lainnya/ <i>Other Services Activities</i>	42 233,9	45 896,57	48 354,69	51 860,1	52 709,5
	Produk Domestik Regional Bruto/Gross Regional Domestic Product	5 343 480,71	5 608 974,37	5 897 160,64	6 192 672,06	6 456 671,43

Catatan/Note: *Angka Sementara/*Preliminary Figures*

**Angka Sangat Sementara/*Very Preliminary Figures*

Sumber/Source: Badan Pusat Statistik Kabupaten Tapin/ *BPS-Statistics Tapin Regency*

Tabel
Table 12.3

Distribusi Persentase Produk Domestik Regional Bruto Atas Dasar Harga Berlaku Menurut Lapangan Usaha di Kabupaten Tapin (persen), 2015–2019
Percentage Distribution of Gross Regional Domestic Product at Current Market Prices by Industry in Tapin Regency (percent), 2015–2019

Lapangan Usaha/Industry	2015	2016	2017	2018 *	2019 **
(1)	(2)	(3)	(4)	(5)	(6)
A Pertanian, Kehutanan, dan Perikanan/ <i>Agriculture, Forestry, and Fishing</i>	21,22	22,03	21,88	20,54	21,22
B Pertambangan dan Penggalian/ <i>Mining and Quarrying</i>	30,00	27,75	27,81	28,61	26,53
C Industri Pengolahan/ <i>Manufacturing</i>	6,85	7,06	7,03	6,83	6,85
D Pengadaan Listrik dan Gas/ <i>Electricity and Gas</i>	0,07	0,09	0,09	0,10	0,10
E Pengadaan Air; Pengelolaan Sampah, Limbah, dan Daur Ulang/ <i>Water Supply; Sewerage, Waste Management, and Remediation Activities</i>	0,31	0,32	0,32	0,32	0,33
F Konstruksi/ <i>Construction</i>	5,51	5,69	5,66	5,71	5,86
G Perdagangan Besar dan Eceran; Reparasi Mobil dan Sepeda Motor/ <i>Wholesale and Retail Trade; Repair of Motor Vehicles and Motorcycles</i>	8,99	9,57	9,86	10,17	10,65
H Transportasi dan Pergudangan/ <i>Transportation and Storage</i>	3,16	3,21	3,19	3,25	3,33
I Penyediaan Akomodasi dan Makan Minum/ <i>Accommodation and Food Service Activities</i>	2,23	2,29	2,31	2,36	2,40
J Informasi dan Komunikasi/ <i>Information and Communication</i>	3,58	3,57	3,55	3,63	3,72
K Jasa Keuangan dan Asuransi/ <i>Financial and Insurance Activities</i>	1,11	1,13	1,15	1,18	1,24

Lanjutan Tabel/*Continued Table* 12.3

Lapangan Usaha/ <i>Industry</i>		2015	2016	2017	2018 *	2019 **
(1)		(2)	(3)	(4)	(5)	(6)
L	Real Estat/ <i>Real Estate Activities</i>	1,38	1,43	1,40	1,41	1,43
M,N	Jasa Perusahaan/ <i>Business Activities</i>	0,12	0,12	0,12	0,12	0,12
O	Administrasi Pemerintahan, Pertahanan, dan Jaminan Sosial Wajib/ <i>Public Administration and Defence; Compulsory Social Security</i>	8,05	7,92	7,70	7,72	8,08
P	Jasa Pendidikan/ <i>Education</i>	4,79	5,05	5,16	5,24	5,32
Q	Jasa Kesehatan dan Kegiatan Sosial/ <i>Human Health and Social Work Activities</i>	1,76	1,85	1,84	1,85	1,85
R,S,T,U	Jasa Lainnya/ <i>Other Services Activities</i>	0,90	0,93	0,95	0,97	0,97
Produk Domestik Regional Bruto/<i>Gross Regional Domestic Product</i>		100,00	100,00	100,00	100,00	100,00

Catatan/*Note*: *Angka Sementara/*Preliminary Figures*

**Angka Sangat Sementara/*Very Preliminary Figures*

Sumber/*Source*: Badan Pusat Statistik Kabupaten Tapin/ *BPS-Statistics Tapin Regency*

Tabel
Table 12.4

Laju Pertumbuhan Produk Domestik Regional Bruto Atas Dasar Harga Konstan 2010 Menurut Lapangan Usaha di Kabupaten Tapin (persen), 2015–2019
Growth Rate of Gross Regional Domestic Product at 2010 Constant Market Prices by Industry in Tapin Regency (percent), 2015–2019

	Lapangan Usaha/Industry	2016	2017	2018 *	2019 **
	(1)	(2)	(3)	(4)	(5)
A	Pertanian, Kehutanan, dan Perikanan/ <i>Agriculture, Forestry, and Fishing</i>	6,33	5,50	-0,43	5,25
B	Pertambangan dan Penggalian/ <i>Mining and Quarrying</i>	2,87	5,78	6,82	3,14
C	Industri Pengolahan/ <i>Manufacturing</i>	6,45	3,22	3,92	3,96
D	Pengadaan Listrik dan Gas/ <i>Electricity and Gas</i>	4,52	1,33	7,41	4,14
E	Pengadaan Air; Pengelolaan Sampah, Limbah, dan Daur Ulang/ <i>Water Supply; Sewerage, Waste Management, and Remediation Activities</i>	6,88	4,65	6,77	2,15
F	Konstruksi/ <i>Construction</i>	5,87	4,91	5,75	4,73
G	Perdagangan Besar dan Eceran; Reparasi Mobil dan Sepeda Motor/ <i>Wholesale and Retail Trade; Repair of Motor Vehicles and Motorcycles</i>	11,78	6,49	7,84	6,38
H	Transportasi dan Pergudangan/ <i>Transportation and Storage</i>	5,93	3,55	7,31	4,89
I	Penyediaan Akomodasi dan Makan Minum/ <i>Accommodation and Food Service Activities</i>	6,58	5,21	6,85	2,93
J	Informasi dan Komunikasi/ <i>Information and Communication</i>	4,38	3,75	6,99	4,52
K	Jasa Keuangan dan Asuransi/ <i>Financial and Insurance Activities</i>	5,51	5,18	6,29	6,05
L	Real Estat/ <i>Real Estate Activities</i>	6,93	3,14	5,17	3,68
M,N	Jasa Perusahaan/ <i>Business Activities</i>	6,25	1,56	3,84	4,81

Lanjutan Tabel/*Continued Table 12.4*

Lapangan Usaha/Industry		2016	2017	2018 *	2019 **
	(1)	(2)	(3)	(4)	(5)
O	Administrasi Pemerintahan, Pertahanan, dan Jaminan Sosial Wajib/ <i>Public Administration and Defence; Compulsory Social Security</i>	2,04	2,20	3,84	5,05
P	Jasa Pendidikan/ <i>Education</i>	5,96	6,53	6,96	3,98
Q	Jasa Kesehatan dan Kegiatan Sosial/ <i>Human Health and Social Work Activities</i>	11,37	4,41	7,66	3,66
R,S,T,U	Jasa Lainnya/ <i>Other Services Activities</i>	11,67	5,36	7,25	1,64
Produk Domestik Regional Bruto/<i>Gross Regional Domestic Product</i>		4,97	5,14	5,01	4,26

Catatan/Note: *Angka Sementara/*Preliminary Figures*

**Angka Sangat Sementara/*Very Preliminary Figures*

Sumber/Source: Badan Pusat Statistik Kabupaten Tapin/*BPS-Statistics Tapin Regency*

Tabel
Table 12.5

Produk Domestik Regional Bruto Atas Dasar Harga Berlaku Menurut Jenis Pengeluaran di Kabupaten Tapin (juta rupiah), 2015–2019
Gross Regional Domestic Product at Current Market Prices by Type of Expenditure in Tapin Regency (million rupiahs), 2015–2019

Jenis Pengeluaran Type of Expenditure	2015	2016	2017	2018*	2019**
(1)	(2)	(3)	(4)	(5)	(6)
Pengeluaran Konsumsi Rumah Tangga <i>Household Consumption Expenditure</i>	2 856 678,48	3 072 556,23	3 319 608,53	3 561 608,91	3 873 372,79
Pengeluaran Konsumsi LNPRT <i>NPISH Consumption Expenditure</i>	95 811,05	104 084,90	113 628,63	125 107,22	141 494,02
Pengeluaran Konsumsi Pemerintah <i>Government Consumption Expenditure</i>	1 080 230,84	1 147 094,00	1 169 307,00	1 222 230,00	1 281 943,00
Pembentukan Modal Tetap Bruto <i>Gross Fixed Capital Formation</i>	1 372 476,17	1 448 166,19	1 539 421,40	1 699 308,97	1 876 870,22
Perubahan Inventori <i>Changes in Inventories</i>	17 322,38	(166 752,08)	(11 484,65)	18 272,22	25 732,64
Net Ekspor Barang dan Jasa/ <i>Net Export of Goods and Services</i>	1 052 325,92	1 291 871,89	1 300 326,73	1 372 931,18	1 172 509,42
Produk Domestik Regional Bruto/Gross Regional Domestic Product	6 474 844,84	6 897 021,12	7 430 807,64	7 999 458,51	8 371 922,09

Catatan/Note: *Angka Sementara/Preliminary Figures

**Angka Sangat Sementara/ Very Preliminary Figures

Sumber/Source: Badan Pusat Statistik Kabupaten Tapin/ BPS-Statistics Tapin Regency

Tabel
Table 12.6

Produk Domestik Regional Bruto Atas Dasar Harga Konstan 2010 Menurut Jenis Pengeluaran di Kabupaten Tapin (juta rupiah), 2015–2019
Gross Regional Domestic Product at 2010 Constant Market Prices by Type of Expenditure in Tapin Regency (million rupiahs), 2015–2019

Jenis Pengeluaran <i>Type of Expenditure</i>	2015	2016	2017	2018*	2019**
(1)	(2)	(3)	(4)	(5)	(6)
Pengeluaran Konsumsi Rumah Tangga <i>Household Consumption Expenditure</i>	2 297 195,50	2 402 803,36	2 518 577,07	2 626 957,28	2 741 009,70
Pengeluaran Konsumsi LNPRT <i>NPISH Consumption Expenditure</i>	71 431,67	74 761,92	79 103,61	84 931,97	91 744,49
Pengeluaran Konsumsi Pemerintah <i>Government Consumption Expenditure</i>	781 259,46	781 542,00	787 735,00	796 865,00	808 661,00
Pembentukan Modal Tetap Bruto <i>Gross Fixed Capital Formation</i>	1 027 035,44	1 059 635,77	1 104 996,78	1 178 569,51	1 238 336,02
Perubahan Inventori <i>Changes in Inventories</i>	14 562,44	(139 340,81)	(8 991,82)	13 925,95	11 332,42
Net Ekspor Barang dan Jasa/ <i>Net Export of Goods and Services</i>	1 151 996,20	1 429 572,12	1 415 739,99	1 491 422,36	1 565 587,79
Produk Domestik Regional Bruto/Gross Regional Domestic Product	5 343 480,71	5 608 974,37	5 897 160,64	6 192 672,06	6 456 671,43

Catatan/Note: *Angka Sementara/Preliminary Figures

**Angka Sangat Sementara/ Very Preliminary Figures

Sumber/Source: Badan Pusat Statistik Kabupaten Tapin/ BPS-Statistics Tapin Regency

Jumlah Penduduk Kalimantan Selatan


4.224.096

jumlah penduduk terkecil di Kabupaten **Balangan**

131.428

jumlah penduduk terbanyak di Kota **Banjarmasin**

708.606

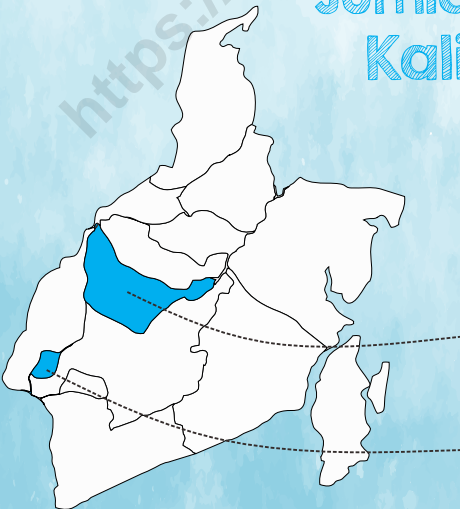


Jumlah Penduduk Miskin Kalimantan Selatan

192.480

jumlah penduduk miskin terkecil di Kabupaten **Tapin**

jumlah penduduk miskin terbanyak di Kota **Banjarmasin**



ULASAN

Jumlah penduduk Kalimantan Selatan pada tahun 2019 mencapai 4.244.096 jiwa. Penduduk Kota Banjarmasin menjadi penyumbang terbesar proporsi penduduk di Kalimantan Selatan dengan 16,70 persen, sedangkan Kabupaten Balangan menjadi kabupaten dengan penduduk paling sedikit di Kalimantan Selatan dengan proporsi penduduk sebesar 3,10 persen.

Sementara jumlah penduduk miskin di Kalimantan Selatan mengalami peningkatan sebesar 3.450 jiwa dibanding tahun 2018 menjadi 192.480 jiwa pada tahun 2019.

Secara umum hampir di semua kabupaten di Kalimantan Selatan jumlah penduduk miskinnya semakin bertambah, kecuali di dua kabupaten, yakni Kabupaten Tapin, dan Kabupaten Hulu Sungai Tengah.

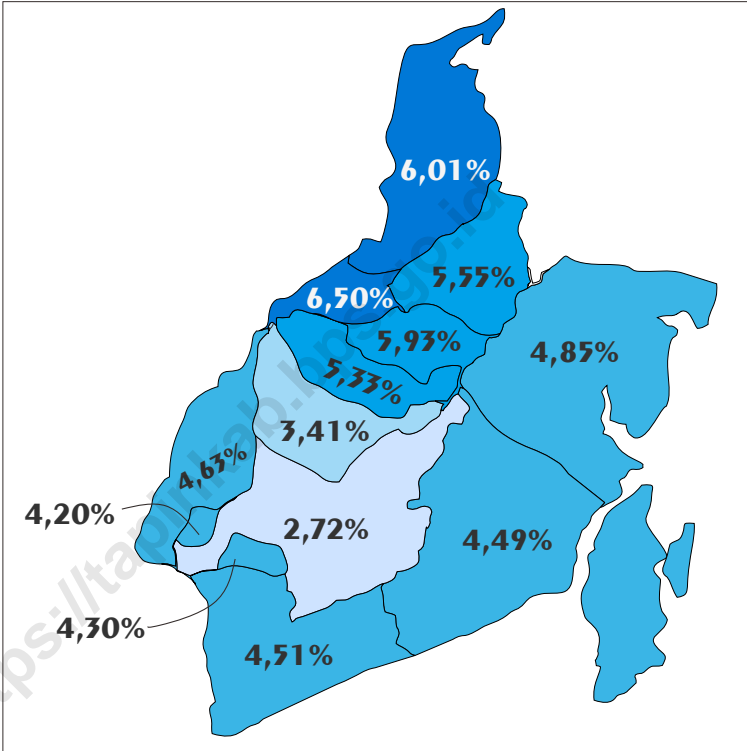
DESCRIPTION

Number of population of South Kalimantan in 2019 reached 4.244.096 inhabitants. The population of Banjarmasin Municipality is the largest contributor to the proportion of people in South Kalimantan with 16,70 percent, while Balangan Regency is the least populous district in South Kalimantan with a population proportion of 3,10 percent.

While the number of poor people in South Kalimantan has increased by 3.450 people compared to 2018 to 192.480 people in 2019.

In general, almost all of the regency's poor people in South Borneo increase, except two regencies, ie Tapin regency, and Hulu Sungai Tengah regency.

Gambar 13.1 **Persentase Penduduk Miskin Menurut Kabupaten di Provinsi Kalimantan Selatan 2019**
Figures 13.1 **Percentage of Poor People by Regency/Municipality in Kalimantan Selatan, 2019**



Sumber/Source: Badan Pusat Statistik Kabupaten Tapin/ BPS - Statistics of Tapin Regency

Tabel
Table 13.1**Jumlah Penduduk Menurut Kabupaten/Kota di Provinsi Kalimantan Selatan, 2015-2019**
Population by Regency/Municipality in South Kalimantan Province, 2015-2019

Kecamatan Sub District	2015	2016	2017	2018	2019
(1)	(2)	(3)	(4)	(5)	(6)
<i>Kabupaten/Regency</i>					
1. Tanah Laut	324 283	329 286	334 328	339 195	343 890
2. Kotabaru	320 208	325 827	331 326	336 719	342 217
3. Banjar	554 443	563 062	571 573	580 026	588 066
4. Barito Kuala	298 282	302 304	306 195	310 016	313 595
5. Tapin	181 778	184 330	186 672	189 081	191 372
6. Hulu Sungai Selatan	227 153	229 889	232 587	235 217	237 702
7. Hulu Sungai Tengah	260 292	263 376	266 501	269 384	272 419
8. Hulu Sungai Utara	225 386	228 528	231 594	234 604	237 573
9. Tabalong	239 593	243 477	247 106	250 809	254 322
10. Tanah Bumbu	325 115	334 314	343 193	351 673	360 187
11. Balangan	123 449	125 534	127 503	129 505	131 428
<i>Kota/Municipality</i>					
12. Banjarmasin	675 440	684 183	692 793	700 869	708 606
13. Banjarbaru	234 371	241 369	248 423	255 597	262 719
Kalimantan Selatan	3 989 793	4 055 479	4 119 794	4 182 695	4 244 096

Sumber/Source: Badan Pusat Statistik Kabupaten Tapin/ BPS - *Statistics of Tapin Regency*

Tabel
Table 13.2

Laju Pertumbuhan Produk Domestik Regional Bruto Atas Dasar Harga Konstan 2010 Menurut Kabupaten/Kota di Provinsi Kalimantan Selatan (persen), 2016-2019
Growth Rate of Gross Regional Domestic Product at 2010 Constant Market Prices by Regency/Municipality in South Kalimantan Province (percent), 2016-2019

Kecamatan Sub District	2016	2017	2018*	2019**
(1)	(2)	(3)	(4)	(5)
<i>Kabupaten/Regency</i>				
1. Tanah Laut	3,25	4,64	4,65	3,76
2. Kotabaru	4,25	5,02	4,89	4,19
3. Banjar	4,70	4,66	5,01	4,54
4. Barito Kuala	5,15	5,79	5,22	5,06
5. Tapin	4,97	5,14	5,01	4,26
6. Hulu Sungai Selatan	6,08	6,12	6,14	5,32
7. Hulu Sungai Tengah	6,21	5,73	5,15	4,80
8. Hulu Sungai Utara	4,63	5,77	5,81	5,54
9. Tabalong	3,14	3,74	3,77	3,69
10. Tanah Bumbu	3,12	4,14	4,14	3,64
11. Balangan	2,62	2,92	3,12	3,18
<i>Kota/Municipality</i>				
12. Banjarmasin	6,28	6,40	6,38	6,13
13. Banjarbaru	6,94	6,96	6,90	6,93
Kalimantan Selatan	4,40	5,28	5,12	4,08

Catatan/Note : *Angka Sementara/ Preliminary Figures

** Angka Sangat Sementara/ Very Preliminary Figures

Sumber/Source: Badan Pusat Statistik Kabupaten Tapin/ BPS - Statistics of Tapin Regency

Tabel
Table 13.3**Jumlah Penduduk Miskin Menurut Kabupaten/Kota di
Provinsi Kalimantan Selatan (ribu), 2016-2019**
**Number of Poor People by Regency/Municipality in South
Kalimantan Province (thousand), 2016-2019**

Kecamatan Sub District	2016	2017	2018	2019
(1)	(2)	(3)	(4)	(5)
<i>Kabupaten/Regency</i>				
1. Tanah Laut	15,24	15,31	14,87	15,449
2. Kotabaru	14,78	14,44	15,17	15,287
3. Banjar	17,36	16,85	15,62	15,914
4. Barito Kuala	15,71	15,64	14,09	14,488
5. Tapin	6,81	7,01	6,98	6,507
6. Hulu Sungai Selatan	14,42	13,45	12,22	12,636
7. Hulu Sungai Tengah	16,22	16,17	16,14	16,096
8. Hulu Sungai Utara	15,38	15,35	14,92	15,398
9. Tabalong	15,40	15,00	14,87	15,222
10. Tanah Bumbu	17,48	17,02	17,06	17,348
11. Balangan	7,09	7,21	7,21	7,266
<i>Kota/Municipality</i>				
12. Banjarmasin	28,75	28,93	29,24	29,648
13. Banjarbaru	11,06	11,54	10,64	11,221
Kalimantan Selatan	195,70	193,92	189,03	192,480

Sumber/Source: Badan Pusat Statistik Kabupaten Tapin/ BPS - *Statistics of Tapin Regency*

Tabel
Table 13.4

**Indeks Pembangunan Manusia Menurut Kabupaten/Kota
 di Provinsi Kalimantan Selatan, 2015–2019**
**Human Development Index by Regency/Municipality in
 Kalimantan Selatan Province, 2015–2019**

Kabupaten/Kota Regency/Municipality	2015	2016	2017	2018	2019
(1)	(2)	(3)	(4)	(5)	(6)
Kabupaten/Regency					
1. Tanah Laut	66.99	67.44	68.00	68.49	69.04
2. Kotabaru	66.61	67.10	67.79	68.32	68.95
3. Banjar	66.39	66.87	67.77	68.32	68.94
4. Barito Kuala	63.53	64.33	64.93	65.91	66.24
5. Tapin	67.67	68.05	68.70	69.53	70.13
6. Hulu Sungai Selatan	66.31	67.52	67.80	68.41	68.80
7. Hulu Sungai Tengah	66.56	67.07	67.78	68.32	68.80
8. Hulu Sungai Utara	62.49	63.38	64.21	65.06	65.49
9. Tabalong	69.35	70.07	70.76	71.14	71.78
10. Tanah Bumbu	67.58	68.28	69.12	70.05	70.50
11. Balangan	65.34	66.25	67.25	67.88	68.39
Kota/Municipality					
12. Banjarmasin	75.41	75.94	76.46	76.83	77.16
13. Banjarbaru	77.56	77.96	78.32	78.83	79.22
Kalimantan Selatan	68.38	69.05	69.65	70.17	70.72

Sumber/Source:

Sumber/Source: Badan Pusat Statistik Kabupaten Tapin/ BPS - Statistics of Tapin Regency



Sensus
Penduduk
2020

DATA

MENCERDASKAN BANGSA

Enlighten The Nation



**BADAN PUSAT STATISTIK
KABUPATEN TAPIN**

Jl. Letjend Haryono MT Rantau 71111

Telp: (0517) 31035, Fax: (0517) 31035

Homepage: <http://tapinkab.bps.go.id> Email: bps6305@bps.go.id

ISSN 0215-6814



9 770215 681424