

KABUPATEN BARITO KUALA DALAM ANGKA

Barito Kuala Regency in Figures

2020



**BADAN PUSAT STATISTIK
KABUPATEN BARITO KUALA**
BPS-Statistics of Barito Kuala Regency



KABUPATEN BARITO KUALA DALAM ANGKA

Barito Kuala Regency in Figures

<https://baritokualakab.bps.go.id>

2020



KABUPATEN BARITO KUALA DALAM ANGKA
Barito Kuala Regency in Figures
2020

ISSN: 0215-4420

No. Publikasi/*Publication Number*: 63040.2003

Katalog /*Catalog*: 1102001.6304

Ukuran Buku/*Book Size*: 14,8 cm x 21 cm

Jumlah Halaman/*Number of Pages* : I + 442 hal/*pages*

Naskah/*Manuscript*:

BPS Kabupaten Barito Kuala

BPS-Statistics of Barito Kuala Regency

Penyunting/*Editor*:

BPS Kabupaten Barito Kuala

BPS-Statistics of Barito Kuala Regency

Gambar Kover/*Cover Design*:

Seksi Integrasi Pengolahan dan Diseminasi Statistik

Section of Integration Processing and Statistics Dissemination

Ilustrasi Kover/*Cover Illustration*:

Jembatan Rumpiang/*Rumpiang Bridge*

Diterbitkan oleh/*Published by*:

©BPS Kabupaten Barito Kuala/*BPS-Statistics of Barito Kuala Regency*

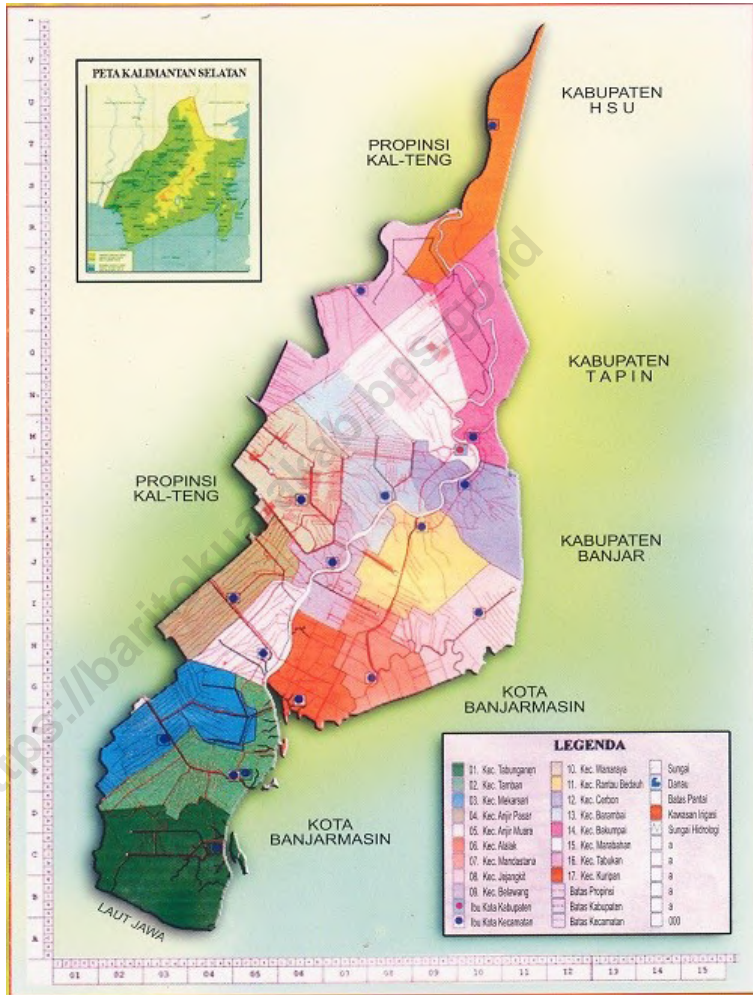
Dicetak oleh/*Printed by*:

CV. Karya Bintang Musim

Dilarang mengumumkan, mendistribusikan, mengomunikasikan, dan/atau menggandakan sebagian atau seluruh isi buku ini untuk tujuan komersil tanpa izin tertulis dari Badan Pusat Statistik.

Prohibited to announce, distribute, communicate, and/or copy part or all of this book for commercial purpose without permission from BPS-Statistics Indonesia.

PETA WILAYAH KABUPATEN BARITO KUALA MAP OF BARITO KUALA REGENCY



KEPALA BPS KABUPATEN BARITO KUALA
CHIEF STATISTICIAN OF BARITO KUALA REGENCY



Ir. Akhmad Rusihannoor



KATA PENGANTAR

Barito Kuala Dalam Angka 2020 merupakan publikasi tahunan yang diterbitkan oleh BPS Kabupaten Barito Kuala. Disadari bahwa publikasi ini belum sepenuhnya memenuhi harapan pihak pemakai data khususnya para perencana, namun diharapkan dapat membantu melengkapi penyusunan rencana pembangunan di Kabupaten Barito Kuala.

Publikasi ini dapat terwujud berkat kerja sama dan bantuan dari berbagai pihak baik instansi pemerintah maupun swasta. Kepada semua pihak yang telah memberikan bantuan disampaikan penghargaan dan terima kasih yang sebesar-besarnya.

Walaupun publikasi ini telah disiapkan sebaik-baiknya, namun disadari masih ada kekurangan dan kesalahan yang terjadi. Untuk perbaikan publikasi ini, tanggapan dan saran yang bersifat konstruktif dari para pemakai sangat diharapkan.

Marabahan , April 2020
Kepala BPS
Kabupaten Barito Kuala

Ir. Akhmad Rusihannoor



PREFACE

Barito Kuala in Figures 2020 is an annual publication written by BPS Regency of Barito Kuala. Honestly, this publication has not perfect yet and has not filled the user's hope, especially for the planners yet, but hopefully it can help to equip compilation of development planning in this new regency.

This comprehensive publication has been made possible with the assistance and contribution from several governmental institutions and private organizations. To all parties who have been involved in the preparation of this publication, I would like to express my sincerest appreciation and gratitude.

Comments and constructive suggestions for the improvement of this publication are always welcome.

*Marabahan, April 2020
Chief Statistician of
Barito Kuala Regency*

Ir. Akhmad Rusihannoor

DAFTAR ISI / CONTENTS

	Halaman <i>Page</i>
Kata Pengantar/ <i>Preface</i>	vii
Daftar Isi/ <i>Contents</i>	ix
Daftar Tabel/ <i>List of Tables</i>	xi
Daftar Gambar/ <i>List of Figures</i>	xliii
Penjelasan Umum/ <i>Explanatory Notes</i>	xlv
Daftar Singkatan/ <i>List of Abbreviations</i>	xlvii
Statistik Kunci/ <i>Key Statistics</i>	xlix
1. Geografi dan Iklim/ <i>Geography and Climate</i>	1
2. Pemerintahan/ <i>Government</i>	13
3. Kependudukan dan Ketenagakerjaan/ <i>Population and Employment</i>	39
4. Sosial dan Kesejahteraan Rakyat/ <i>Social and Welfare</i>	71
5. Pertanian, Kehutanan, Peternakan, dan Perikanan/ <i>Agriculture, Forestry, Livestock, and Fishery</i>	211
6. Pertambangan dan Energi/ <i>Mining and Energy</i>	309
7. Pariwisata/ <i>Tourism</i>	351
8. Transportasi dan Komunikasi/ <i>Transportation and Communication</i>	363
9. Perbankan, Koperasi, dan Harga-harga/ <i>Banking, Cooperative, and Prices</i>	387
10. Pengeluaran Penduduk/ <i>Population Expenditure</i>	397
11. Industri dan Perdagangan/ <i>Industry and Trade</i>	407
12. Sistem Neraca Regional/ <i>System of Regional Accounts</i>	419
13. Perbandingan Antar Kabupaten/Kota/ <i>Regency/Municipal Comparison</i>	435

<https://baritokualakab.bps.go.id>

DAFTAR TABEL/LIST OF TABLES

	Halaman Page
1. GEOGRAFI DAN IKLIM/GEOGRAPHY AND CLIMATE	1
1.1 KONDISI GEOGRAFI	8
GEOGRAPHY CONDITION	8
1.1.1 Luas Daerah dan Jumlah Pulau Menurut Kecamatan di Kabupaten Barito Kuala, 2019	8
<i>Total Area and Number of Islands by Subdistrict in Barito Kuala Regency, 2019</i>	8
1.1.2 Tinggi Wilayah dan Jarak ke Ibukota Kabupaten Menurut Kecamatan di Kabupaten Barito Kuala, 2019	10
<i>Alitude and Distance to Regency Capital by Subdistrict in Barito Kuala Regency</i>	10
1.2 KEADAAN IKLIM	11
CLIMATE CONDITION	11
1.2.1 Jumlah Curah Hujan dan Hari Hujan Menurut Bulan di Kabupaten Barito Kuala, 2019	11
<i>Amount of Precipitation and Number of Rainy Days by Month in Barito Kuala Regency, 2019</i>	11
1.2.2 Rata-rata Curah Hujan dan Hari Hujan Menurut Kecamatan di Kabupaten Barito Kuala, 2019	12
<i>Average of Precipitation and Number of Rainy Days by Subdistrict in Barito Kuala Regency, 2019.....</i>	12
2. PEMERINTAHAN/GOVERNMENT	13
2.1 WILAYAH ADMINISTRATIF	22
ADMINISTRATIVE AREA	22
2.1.1 Jumlah Desa ¹ /Kelurahan Menurut Kecamatan di Kabupaten Barito Kuala, 2015-2019	22
<i>Number of Villages¹/Kelurahan by Subdistrict in Barito Kuala Regency,</i>	

	Halaman Page
2015–2019	22
2.2 SUMBER DAYA MANUSIA.....	23
HUMAN RESOURCES	23
2.2.1 Jumlah Pegawai Negeri Sipil Menurut Jabatan dan Jenis Kelamin di Kabupaten Barito Kuala, Desember 2018 dan Desember 2019	23
<i>Number of Civil Servants by Occupation and Sex in Barito Kuala Regency, Desember 2018 dan Desember 2019</i>	<i>23</i>
2.2.2 Jumlah Pegawai Negeri Sipil Menurut Tingkat Pendidikan dan Jenis Kelamin di Kabupaten Barito Kuala, Desember 2018 dan Desember 2019	25
<i>Number of Civil Servants by Educational Level and Sex in Barito Kuala Regency, Desember 2018 dan Desember 2019</i>	<i>25</i>
2.2.3 Jumlah Pegawai Negeri Sipil Menurut Tingkat Kepangkatan dan Jenis Kelamin di Kabupaten Barito Kuala, Desember 2018 dan Desember 2019	27
<i>Number of Civil Servants by Hierarchy and Sex in Barito Kuala Regency, Desember 2018 dan Desember 2019</i>	<i>27</i>
2.2.4 Jumlah Pegawai Negeri Sipil Menurut Dinas/Instansi Pemerintah dan Jenis Kelamin di Kabupaten Barito Kuala, 2019	29
<i>Number of Civil Servants by Institution/Office and Sex in Barito Kuala Regency, 2019</i>	<i>29</i>
2.3 DEWAN PERWAKILAN RAKYAT DAERAH	32
THE REGIONAL HOUSE OF REPRESENTATIVE.....	32
2.3.1 Jumlah Anggota Dewan Perwakilan Rakyat Daerah Menurut Partai Politik dan Jenis Kelamin di Kabupaten Barito Kuala, 2019	32
<i>Number of Members of The Regional House of Representatives by Political Parties and Sex in Barito Kuala Regency, 2019.....</i>	<i>32</i>
2.3.2 Jumlah Anggota Dewan Perwakilan Rakyat Daerah Menurut Daerah Pemilihan (Dapil) dan Jenis Kelamin di Kabupaten Barito Kuala, 2019	33
<i>Number of Members of The Regional House of Representatives by Constituency and Sex in Barito Kuala Regency, 2019.....</i>	<i>33</i>

2.3.3	Jumlah Sidang/Rapat Dewan Perwakilan Rakyat Daerah Kabupaten Barito Kuala, 2015-2019	34
	<i>Number of Regional Parliamentary Meetings of Barito Kuala Regency, 2015-2019</i>	<i>34</i>
2.3.4	Jumlah Surat Keputusan Dewan Perwakilan Rakyat Daerah Kabupaten Barito Kuala, 2015-2019	35
	<i>Number of Law Product of Regional Parliamentary Meetings of Barito Kuala Regency, 2015-2019</i>	<i>35</i>
2.4	KEUANGAN DAERAH	36
	GOVERNMENT FINANCE	36
2.4.1	Realisasi Pendapatan Pemerintah Kabupaten Barito Kuala Menurut Jenis Pendapatan (ribu rupiah), 2018–2019	36
	<i>Actual Revenues of Government of Barito Kuala Regency by Source of Revenues (thousand rupiahs), 2018–2019</i>	<i>36</i>
2.4.2	Realisasi Belanja Pemerintah Kabupaten Barito Kuala Menurut Jenis Belanja (ribu rupiah), 2018–2019.....	37
	<i>Actual Expenditures of Government of Barito Kuala Regency by Kind of Expenditures (thousand rupiahs), 2018–2019.....</i>	<i>37</i>
2.4.3	Ketetapan dan Realisasi Pajak Bumi dan Bangunan (PBB) di Kabupaten Barito Kuala, 2019	38
	<i>Target and Realization of Land and Building Taxes in Barito Kuala Regency, 2019</i>	<i>38</i>
3.	PENDUDUK DAN KETENAGAKERJAAN/POPULATION AND EMPLOYMENT	39
3.1	KEPENDUDUKAN.....	52
	POPULATION	52
3.1.1	Penduduk, Laju Pertumbuhan Penduduk, Distribusi Persentase Penduduk, Kepadatan Penduduk, Rasio Jenis Kelamin Penduduk Menurut Kecamatan di Kabupaten Barito Kuala 2010 dan 2019	52
	<i>Population, Population Growth Rate, Percentage Distribution of Population, Population Density, and Population Sex Ratio by Subdistrict in Barito Kuala</i>	

	<i>Regency, 2010 and 2019</i>	52
3.1.2	Jumlah Penduduk Menurut Jenis Kelamin dan Kecamatan di Kabupaten Barito Kuala, 2019.....	57
	<i>Population by Sex and Subdistrict in Barito Kuala Regency, 2019</i>	57
3.1.3	Jumlah Penduduk Menurut Kelompok Umur dan Jenis Kelamin di Kabupaten Barito Kuala, 2019.....	58
	<i>Population by Age Group and Sex in Barito Kuala Regency, 2019</i>	58
3.2	KETENAGAKERJAAN	59
	EMPLOYMENT	59
3.2.1	Jumlah Penduduk Berumur 15 Tahun Keatas Menurut Jenis Kegiatan Selama Seminggu yang Lalu di Kabupaten Barito Kuala, 2019	59
	<i>Population Aged 15 Years and Over by Type of Activity During The Previous Week in Barito Kuala Regency, 2019</i>	59
3.2.2	Jumlah Penduduk Berumur 15 Tahun Keatas Menurut Pendidikan Tertinggi yang Ditamatkan dan Jenis Kegiatan Selama Seminggu yang Lalu di Kabupaten Barito Kuala, 2019.....	60
	<i>Population Aged 15 Years and Over by Educational Attainment and Type of Activity During The Previous Week in Barito Kuala Regency, 2019</i>	60
3.2.3	Jumlah Penduduk Berumur 15 Tahun Ke atas yang Bekerja Selama Seminggu yang Lalu Menurut Kelompok Umur dan Jenis Kelamin di Kabupaten Barito Kuala, 2019.....	61
	<i>Population Aged 15 Years and Over Who Worked During the Previous Week by Age Group and Sex in Barito Kuala Regency, 2019</i>	61
3.2.4	Jumlah Penduduk Berumur 15 Tahun Ke Atas yang Bekerja Selama Seminggu yang Lalu Menurut Lapangan Pekerjaan Utama dan Jenis Kelamin di Kabupaten Barito Kuala, 2019.....	62
	<i>Population Aged 15 Years and Over Who Worked During the Previous Week by Main Industry and Sex in Barito Kuala Regency, 2019</i>	62
3.2.5	Jumlah Penduduk Berumur 15 Tahun Ke Atas yang Bekerja Selama Seminggu yang Lalu Menurut Jumlah Jam Kerja Seluruhnya dan Jenis Kelamin di Kabupaten Barito Kuala, 2019.....	63
	<i>Population Aged 15 Years and Over Who Worked During the Previous Week by Total Working Hours and Sex in Barito Kuala Regency, 2019</i>	63
3.2.6	Jumlah Penduduk Berumur 15 Tahun Ke Atas yang Bekerja Selama	

	Seminggu yang Lalu Menurut Jumlah Jam Kerja Pada Pekerjaan Utama dan Jenis Kelamin di Kabupaten Barito Kuala, 2019	64
	<i>Population Aged 15 Years and Over Who Worked During the Previous Week by Number of Working Hours on Main Industry and Sex in Barito Kuala Regency, 2019</i>	64
3.2.7	Jumlah Penduduk Berumur 15 Tahun Ke Atas yang Bekerja Selama Seminggu yang Lalu Menurut Status Pekerjaan Utama dan Jenis Kelamin di Kabupaten Barito Kuala, 2019	65
	<i>Population Aged 15 Years and Over Who Worked During the Previous Week by Number of Working Hours on Main Industry and Sex in Barito Kuala Regency, 2019</i>	65
3.2.8	Jumlah Pencari Kerja Terdaftar Menurut Tingkat Pendidikan Tertinggi yang Ditamatkan dan Jenis Kelamin di Kabupaten Barito Kuala, 2019	66
	<i>Number of Registered Job Applicants by Educational Attainment and Sex in Barito Kuala Regency, 2019</i>	66
3.2.9	Jumlah Pencari Kerja Terdaftar Setiap Bulan di Kabupaten Barito Kuala, 2019	67
	<i>Number of Registered Job Applicants Monthly by in Barito Kuala Regency, 2019</i>	67
3.2.10	Jumlah Pencari Kerja Terdaftar, Lowongan Kerja Terdaftar, dan Penempatan/Pemenuhan Tenaga Kerja Menurut Kecamatan dan Jenis Kelamin di Kabupaten Barito Kuala, 2019	68
	<i>Number of Registered Job Applicants, Registered Job Vacancies, and Employment Placement.Fulfillment by Educational Attainment and Sex in Barito Kuala Regency, 2019</i>	68
4.	SOSIAL DAN KESEJAHTERAAN RAKYAT/SOCIAL AND WELFARE	71
4.1	PENDIDIKAN	84
	EDUCATION	84
4.1.1	Jumlah Sekolah, Guru, dan Murid Taman Kanak-Kanak (TK) di Bawah Dinas Pendidikan dan Kebudayaan Menurut Kecamatan di Kabupaten Barito Kuala, 2018/2019 dan 2019/2020	84

	<i>Number of Schools, Teachers, Pupils in Kindergarten Under The Ministry of Education and Culture by Subdistrict in Barito Kuala Regency, 2018/2019 and 2019/2020</i>	84
4.1.2	Jumlah Sekolah, Guru, dan Murid Raudhatul Athfal (RA) di Bawah Kementrian Agama Menurut Kecamatan di Kabupaten Barito Kuala, 2018/2019 dan 2019/2020	87
	<i>Number of Schools, Teachers, Pupils in Raudhatul Athfal (RA) Under The Ministry of Religious Affairs by Subdistrict in Barito Kuala Regency, 2018/2019 and 2019/2020</i>	87
4.1.3	Jumlah Sekolah, Guru, dan Murid Sekolah Dasar (SD) di Bawah Dinas Pendidikan dan Kebudayaan Menurut Kecamatan di Kabupaten Barito Kuala, 2018/2019 dan 2019/2020	88
	<i>Number of Schools, Teachers, Pupils in Primary Schools Under The Ministry of Education and Culture by Subdistrict in Barito Kuala Regency, 2018/2019 and 2019/2020</i>	88
4.1.4	Jumlah Sekolah, Guru, dan Murid Madrasah Ibtidaiyah (MI) di Bawah Kementrian Agama Menurut Kecamatan di Kabupaten Barito Kuala, 2018/2019 dan 2019/2020	91
	<i>Number of Schools, Teachers, Pupils in Madrasah Ibtidaiyah (MI) Under The Ministry of Religious Affairs by Subdistrict in Barito Kuala Regency, 2018/2019 and 2019/2020</i>	91
4.1.5	Jumlah Sekolah, Guru, dan Murid Sekolah Menengah Pertama (SMP) di Bawah Dinas Pendidikan dan Kebudayaan Menurut Kecamatan di Kabupaten Barito Kuala, 2018/2019 dan 2019/2020	94
	<i>Number of Schools, Teachers, Pupils in Junior High Schools Under The Ministry of Education and Culture by Subdistrict in Barito Kuala Regency, 2018/2019 and 2019/2020</i>	94
4.1.6	Jumlah Sekolah, Guru, dan Murid Madrasah Tsanawiyah (MTs) di Bawah Kementrian Agama Menurut Kecamatan di Kabupaten Barito Kuala, 2018/2019 dan 2019/2020	97
	<i>Number of Schools, Teachers, Pupils in Madrasah Tsanawiyah (MTs) Under The Ministry of Religious Affairs by Subdistrict in Barito Kuala Regency, 2018/2019 and 2019/2020</i>	97
4.1.7	Jumlah Sekolah, Guru, dan Murid Sekolah Menengah Atas (SMA) di Bawah Dinas Pendidikan dan Kebudayaan Menurut Kecamatan di Kabupaten Barito Kuala, 2018/2019 dan 2019/2020	100

	<i>Number of Schools, Teachers, Pupils in Senior High Schools Under The Ministry of Education and Culture by Subdistrict in Barito Kuala Regency, 2018/2019 and 2019/2020.....</i>	100
4.1.8	Jumlah Sekolah, Guru, dan Murid Sekolah Menengah Kejuruan (SMK) di Bawah Dinas Pendidikan dan Kebudayaan Menurut Kecamatan di Kabupaten Barito Kuala, 2018/2019 dan 2019/2020 <i>Number of Schools, Teachers, Pupils in Vocational High Schools Under The Ministry of Education and Culture by Subdistrict in Barito Kuala Regency, 2018/2019 and 2019/2020.....</i>	103
4.1.9	Jumlah Sekolah, Guru, dan Murid Madrasah Aliyah (MA) di Bawah Kementerian Agama Menurut Kecamatan di Kabupaten Barito Kuala, 2018/2019 dan 2019/2020 <i>Number of Schools, Teachers, Pupils in Madrasah Aliyah (MA) Under The Ministry of Religious Affairs by Subdistrict in Barito Kuala Regency, 2018/2019 and 2019/2020.....</i>	106
4.1.10	Jumlah Desa1/ Kelurahan yang Memiliki Fasilitas Sekolah Menurut Kecamatan dan Tingkat Pendidikan, Tahun 2014, 2018, dan 2019 <i>Number of Villager Having Educational Facilities by Province and Educational Level, in 2014, 2018, and 2019.....</i>	109
4.1.11	Persentase Penduduk Usia 7–24 Tahun Menurut Jenis Kelamin, Kelompok Umur Sekolah, dan Partisipasi Sekolah di Kabupaten Barito Kuala, 2019 <i>Percentage of Population Aged 7-24 Years by Sex, Age Group, and School Participation in Barito Kuala Regency, 2019.....</i>	112
4.1.12	Angka Partisipasi Murni (APM) dan Angka Partisipasi Kasar (APK) Menurut Jenjang Pendidikan di Kabupaten Barito Kuala, 2019..... <i>Net Enrolment Rate and Gross Enrolment Rate by Educational Level in Barito Kuala Regency, 2019.....</i>	113
4.1.13	Jumlah Perguruan Tinggi1 dan Mahasiswa (Negeri dan Swasta) di Bawah Kementerian Riset, Teknologi, dan Pendidikan Tinggi Menurut Kecamatan, 2018/2019 dan 2019/2020..... <i>Number of Universities1 and Students (State and Private) Under the Ministry of Research, Technology and High Education by Subdistrict in Barito Kuala Regency, 2018/2019 and 2019/2020.....</i>	114
4.2	KESEHATAN	116

HEALTH.....	116
4.2.1 Jumlah Desa1/Kelurahan Yang Memiliki Sarana Kesehatan Menurut Kecamatan, di Kabupaten Barito Kuala, Tahun 2014, 2018, dan 2019.....	116
<i>Number of Villages1 Having Health Facilities by Subdistrict in Barito Kuala Regency, in 2014, 2018, and 2019.....</i>	<i>116</i>
4.2.2 Jumlah Tenaga Kesehatan Menurut Kecamatan di Kabupaten Barito Kuala, 2019.....	119
<i>Number of Health Personnel by Subdistrict in Barito Kuala Regency, 2019.....</i>	<i>119</i>
4.2.3 Persentase Penduduk yang Mempunyai Keluhan Kesehatan Selama Sebulan Terakhir Menurut Jenis Kelamin di Kabupaten Barito Kuala, 2014-2019.....	120
<i>Percentage of People Who Had Health Complaint During a Month Prior to The Survey by Sex in Barito Kuala Regency, 2014-2019.....</i>	<i>120</i>
4.2.4 Jumlah Rumah Sakit Umum, Rumah Sakit Khusus, dan Puskesmas Menurut Kecamatan di Kabupaten Barito Kuala, 2018-2019.....	121
<i>Number of General Hospital, Special Hospital, and Public Health Center bySub District in Barito Kuala Regency, 2018-2019.....</i>	<i>121</i>
4.2.5 Jumlah Dokter Spesialis, Dokter Umum, dan Dokter Gigi Menurut Sarana Pelayanan Kesehatan di Kabupaten Barito Kuala, 2019.....	123
<i>Number of Specialist Doctor, Generalist Doctor, and Dentist by Type of Health Facility in Barito Kuala Regency, 2019.....</i>	<i>123</i>
4.2.6 Rasio Tenaga Kesehatan di Kabupaten Barito Kuala, 2015-2019.....	124
<i>Ratio of Health Personnel in Barito Kuala, 2015-2019.....</i>	<i>124</i>
4.2.7 Persentase Balita Yang Pernah Mendapat Imunisasi Menurut Jenis Imunisasi di Kabupaten Barito Kuala, 2015-2019.....	125
<i>Percentage of Children Under Five Years Who Had Immunization by Type of Immunization in Barito Kuala Regency, 2015-2019.....</i>	<i>125</i>
4.2.8 Jumlah Kasus 10 Penyakit Terbanyak di Kabupaten Barito Kuala, 2019.....	126
<i>Number of Cases of the 10 Most Diseases in Barito Kuala Regency, 2019.....</i>	<i>126</i>
4.2.9 Jumlah Bayi Menurut Status Gizi dan Puskesmas di Kabupaten Barito	

Kuala, 2019	127
<i>Number of Infant by Nutritional Status and Local Government Clinic in Barito Kuala, 2019</i>	<i>127</i>
4.2.10 Jumlah Kematian Ibu, Bayi dan Anak Balita Menurut Puskesmas dan Kecamatan di Kabupaten Barito Kuala, 2019.....	128
<i>Number of Maternal Mortality, Infants and Toddlers by District and Local Government Clinic in Barito Kuala, 2019</i>	<i>128</i>
4.2.11 Jumlah Kematian Ibu Menurut Puskesmas dan Kecamatan di Kabupaten Barito Kuala, 2019	129
<i>Number of Maternal mortality by District and Local Government Clinic in Barito Kuala, 2019</i>	<i>129</i>
4.2.12 Jumlah Kematian Ibu dan Jumlah Kematian Bayi (AKB dan AKI) di Kabupaten Barito Kuala, 2013-2019.....	130
<i>Number of Maternal Mortality and Infant Mortality in Barito Kuala, 2013-2019.....</i>	<i>130</i>
4.2.13 Jumlah Kejadian Luar Biasa (KLB) di Kabupaten Barito Kuala, 2015-2019	131
<i>Number of Extraordinary Events in Barito Kuala, 2015-2019.....</i>	<i>131</i>
4.2.14 Jumlah Ibu Hamil, Melakukan Kunjungan K1, Melakukan Kunjungan K4, Kurang Energi Kronis (KEK), dan Mendapat Tablet Zat Besi (Fe) di Kabupaten Barito Kuala, 2015-2019.....	133
<i>Number of Pregnant Women, Those with One Visit and four Visits of Antenatal Care, Chronic Energy Deficiency (CED), and Receiving Iron Supplement in Barito Kuala Regency, 2015-2019</i>	<i>133</i>
4.2.15 Jumlah Kasus HIV/AIDS, IMS, DBD, Diare, TB, dan Malaria Menurut Kecamatan di Kabupaten Barito Kuala, 2019.....	134
<i>Number of Cases of HIV/AIDS, Sexually Transmitted Infection, Dengue Fever, Diarrhea, Tuberculosis (TB) and Malaria by Subdistrict in Barito Kuala Regency, 2019</i>	<i>134</i>
4.2.16 Jumlah Apotek dan Toko Obat Terdaftar Menurut Kecamatan di Kabupaten Barito Kuala, 2019.....	135
<i>Number of Pharmacies and druf store listed by District in Barito Kuala Regency, 2019</i>	<i>135</i>
4.2.17 Indikator Pelayanan Pada RSUD H Abdul Azis Marabahan di Kabupaten Barito Kuala, 2016-2019.....	136
<i>Indicators of Hospital Services H Abdul Azis Marabahan in Barito Kuala,</i>	

	Halaman Page
2016-2019	136
4.2.18 Hasil Kegiatan Unit Pelayanan Rawat Inap RSUD H. Abdul Aziz Marabahan di Kabupaten Barito Kuala, 2016-2019.....	137
<i>Results of Overnight Treatment Service Unit at H Abdul Aziz Marabahan in Barito Kuala, 2016-2019</i>	<i>137</i>
4.2.19 Banyaknya Pasien yang Berobat dan Rawat Jalan Pada RSUD H Abdul Aziz Marabahan Menurut Jenis Penyakit di Kabupaten Barito Kuala, 2019	138
<i>Number of Patients Treated At Hospital and Outpatient H Abdul Aziz Marabahan by Type of Disease in Barito Kuala, 2019.....</i>	<i>138</i>
4.2.20 Jumlah Pasien Rawat Inap di RSUD H Abdul Aziz Marabahan Menurut Kelas Ruang di Kabupaten Barito Kuala, 2019	139
<i>Number of Patients in Hospital Inpatient H Abdul Aziz Marabahan According Class Lounge in Barito Kuala Regency, 2019</i>	<i>139</i>
4.2.21 Jumlah Pasien Rawat Jalan RSUD H. Abdul Aziz Marabahan di Kabupaten Barito Kuala, 2019	140
<i>Number of Overnight Treatment Patient at H Abdul Aziz General Hospital Marabahan in Barito Kuala Regency, 2019</i>	<i>140</i>
4.2.22 Jumlah Klinik Keluarga Berencana (KKB) dan Pos Pelayanan Keluarga Berencana Desa (PPKBD) Menurut Kecamatan di Kabupaten Barito Kuala, 2019	142
<i>Number of Family Planning Clinics and Village Family Planning Service Units by Subdistrict in Barito Kuala Regency, 2019</i>	<i>142</i>
4.2.23 Jumlah Pasangan Usia Subur dan Peserta KB Aktif Menurut Kecamatan di Kabupaten Barito Kuala, 2019	143
<i>Number of Eligible Couples and Family Planning Participants by Subdistrict in Barito Kuala Regency, 2019.....</i>	<i>143</i>
4.3 AGAMA DAN SOSIAL LAINNYA	145
RELIGION AND OTHER SOCIAL AFFAIRS	145
4.3.1 Jumlah Penduduk Menurut Kecamatan dan Agama yang Dianut di Kabupaten Barito Kuala, 2019.....	145
<i>Population by Subdistrict and Religion in Barito Kuala Regency, 2019..</i>	<i>145</i>
4.3.2 Jumlah Tempat Peribadatan Menurut Kecamatan di Kabupaten Barito Kuala, 2019	146

	Halaman Page
<i>Number of Worship Facilities by Subdistrict in Barito Kuala Regency, 2019</i>	146
4.3.3 Jumlah Desa ¹ / Kelurahan yang Mengalami Bencana Alam ² Menurut Kecamatan di Kabupaten Barito Kuala , 2014, 2018, dan 2019.....	147
<i>Number of Villages² that Had Natural Disaster by Subdistrict in Barito Kuala, 2014, 2018 and 2019</i>	147
4.3.4 Jumlah Kejadian Bencana Alam Menurut Kecamatan di Kabupaten Barito Kuala, 2019	149
<i>Number of Natural Disaster By Sub District in Barito Kuala Regency, 2019</i>	149
4.3.5 Jumlah Korban Manusia yang Diakibatkan Bencana Alam Menurut Kecamatan di Kabupaten Barito Kuala, 2019.....	151
<i>Number of Human Victim Caused by Natural Disaster By Sub District in Barito Kuala Regency, 2019</i>	151
4.3.6 Jumlah Kerusakan Rumah yang Diakibatkan Bencana Alam Menurut Kecamatan di Kabupaten Barito Kuala, 2019.....	155
<i>Number of House Damage Caused by Natural Disaster By Sub District in Barito Kuala Regency, 2019</i>	155
4.3.7 Jumlah Nikah, Talak dan Cerai Menurut Kecamatan di Kabupaten Barito Kuala , 2019	157
<i>Number of Marriages, Divorces by District in Barito Kuala, 2019</i>	157
4.3.8 Jumlah Nikah, Talak dan Cerai Berdasarkan Bulan di Kabupaten Barito Kuala , 2019	158
<i>Number of Marriages, Divorces by Month in Barito Kuala, 2019</i>	158
4.3.9 Jumlah Faktor Penyebab Terjadinya Perceraian Menurut Kegiatan di Kabupaten Barito Kuala, 2019.....	159
<i>Number of Factors Causing Occurrence of Divorce According to Activity in Barito Kuala Regency, 2019</i>	159
4.3.10 Jumlah Jemaah Haji yang Diberangkatkan ke Tanah Suci Mekah Menurut Kecamatan dan Jenis Kelamin di Kabupaten Barito Kuala, 2018 dan 2019	160
<i>Number of Pilgrims Sent to Mecca by Subdistrict and Sex in Barito Kuala Regency, 2018 and 2019</i>	160
4.3.11 Perkembangan Jumlah Jemaah Haji Menurut Kecamatan di Kabupaten Barito Kuala, 2018 dan 2019	161

	<i>Number of Pilgrims Who Passed Away by Subdistrict in Barito Kuala Regency, 2018 and 2019</i>	161
4.3.12	Jumlah Penerima Bantuan (Kepala Keluarga) dan Anggaran Bantuan Sosial Pangan Menurut Kecamatan di Kabupaten Barito Kuala, 2019*	162
	<i>Number of Aid Recipientcs (Head of Household) and Food Social Assistance Budget by Subdistrict in Barito Kuala Regency, 2019*</i>	162
4.4	KRIMINALITAS	163
	CRIME	163
4.4.1	Jumlah Tindak Pidana, Risiko Penduduk Terjadi Pidana per 100.000 Penduduk, Persentase Penyelesaian Tindak Pidana, dan Selang Waktu Terjadinya Tindak Pidana Menurut Kepolisian Sektor di Kabupaten Barito Kuala, 2016-2019.....	163
	<i>Number of Crime, Crime Rate per 100,000 Population, Percentage of Crime Clearance, and Time Interval of Crime Occurance by Sector Police Force in Barito Kuala Regency, 2016-2019</i>	163
4.4.2	Jumlah Penerbitan Surat Ijin Mengemudi (SIM) di Kabupaten Barito Kuala, 2019	166
	<i>Number of Driver's License in Barito Kuala, 2019</i>	166
4.4.3	Jumlah Tahanan yang Diselesaikan Kejaksaan Negeri Marabahan Menurut Cara Penyelesaiannya di Kabupaten Barito Kuala, 2019	167
	<i>Number of Prisoners Which Finished by Office of Counsel for The Prosecution of Marabahan by Finishing Method in Barito Kuala, 2019</i>	167
4.4.4	Jumlah Tindak Pidana Yang Masuk di Kejaksaan Negeri Marabahan di Kabupaten Barito Kuala, 2014-2019.....	168
	<i>Number of Criminal Case in Marabahan Prosecutors State in Barito Kuala, 2014-2019</i>	168
4.4.5	Jumlah Terdakwa yang Masuk Termasuk Pelanggaran Lalu Lintas di Kabupaten Barito Kuala, 2019.....	169
	<i>Number of Defendants Included Traffic Violations Cases Barito Kuala, 2019</i>	169
4.4.6	Jumlah Perkara Termasuk Pelanggaran Lalu Lintas yang Diselesaikan di Kabupaten Barito Kuala, 2019.....	170
	<i>Number of Cases Included Traffics Violations which Finished in Barito Kuala,</i>	

	Halaman Page
2019.....	170
4.4.7 Jumlah Terdakwa Termasuk Pelanggaran Lalu Lintas Yang Diselesaikan di Kabupaten Barito Kuala, 2019.....	171
<i>Number of Defendants Included Traffics Violations Which Finished in Barito Kuala, 2019.....</i>	<i>171</i>
4.4.8 Jumlah Terdakwa Perkara Tindak Kejahatan Diselesaikan Menurut Sikap Terhadap Keputusan dan Jenis Kelamin di Kabupaten Barito Kuala, 2019.....	172
<i>Number of Defendants Accused of Criminal Cases Which Finished by Behave on Decision and Sex in Barito Kuala, 2019.....</i>	<i>172</i>
4.4.9 Jumlah Terdakwa Perkara Tindak Kejahatan Diselesaikan Menurut Kelompok Umur dan Jenis Kelamin di Kabupaten Barito Kuala, 2019.....	174
<i>Number of Defendants Accused of Criminal Cases Which Finished by Behave on Decision and Sex in Barito Kuala, 2019.....</i>	<i>174</i>
4.4.10 Jumlah Perkara Kejahatan Diselesaikan Menurut Jumlah Terdakwa di Kabupaten Barito Kuala, 2019.....	176
<i>Number of Criminal Cases Which Finished by Total Accused in Barito Kuala, 2019.....</i>	<i>176</i>
4.4.11 Jumlah Terdakwa Diselesaikan Menurut Jenis Pidana di Kabupaten Barito Kuala, 2019.....	177
<i>Number of Defendants Which Finished by Kind of Criminal Cases in Barito Kuala, 2019.....</i>	<i>177</i>
4.4.12 Jumlah Tambahan Narapidana Yang Masuk Lembaga Pemasyarakatan Dirinci Menurut Kelompok Umur dan Jenis Pelanggaran di Kabupaten Barito Kuala, 2019.....	179
<i>Additional Number of Inmates Who Sign Penitentiary Specified by Age Group and Kind of Criminal Cases in Barito Kuala, 2019.....</i>	<i>179</i>
4.4.13 Jumlah Tambahan Narapidana Yang Masuk Lembaga Pemasyarakatan Dirinci Menurut Kelompok Umur di Kabupaten Barito Kuala, 2019 ..	181
<i>Additional Number of Inmates Who Sign Penitentiary Specified by Age Group in Barito Kuala, 2019.....</i>	<i>181</i>
4.4.14 Jumlah Tambahan Narapidana Yang Masuk Lembaga Pemasyarakatan Menurut Lama dan Jenis Kejahatan di Kabupaten Barito Kuala, 2019.....	182
<i>Additional Number of Inmates Who Sign Penitentiary Specified by Long</i>	

	Halaman Page
<i>Standing and Kind of Criminal Case in Barito Kuala, 2019</i>	182
4.4.15 Jumlah Tambahan Narapidana Yang Masuk Lembaga Pemasyarakatan Menurut Lamanya Dirinci Setiap Bulan di Kabupaten Barito Kuala, 2019.....	184
<i>Additional Number of Inmates Who Sign Penitentiary Specified by Long Standing and Kind of Criminal Case in Barito Kuala, 2019</i>	184
4.4.16 Jumlah Tambahan Narapidana Yang Masuk Lembaga Pemasyarakatan (Status Dewasa) Menurut Jenis Kelamin dan Jenis Kejahatan di Kabupaten Barito Kuala, 2019.....	185
<i>Additional Number of Inmates Who Sign Penitentiary (Status of Adult) Specified by Sex and Kind of Criminal Case in Barito Kuala, 2019</i>	185
4.4.17 Jumlah Tambahan Narapidana Yang Masuk Lembaga Pemasyarakatan (Status Dewasa) Menurut Jenis Kelamin di Kabupaten Barito Kuala, 2019.....	187
<i>Additional Number of Inmates Who Sign Penitentiary (Status of Adult) Specified by Sex in Barito Kuala, 2019</i>	187
4.4.18 Jumlah Tambahan Narapidana Yang Masuk Lembaga Pemasyarakatan (Status Anak-anak) Menurut Jenis Kelamin dan Jenis Kejahatan di Kabupaten Barito Kuala, 2019.....	188
<i>Additional Number of Inmates Who Sign Penitentiary (Children) Specified by Sex and Kind of Criminal Case in Barito Kuala, 2019</i>	188
4.4.19 Jumlah Tambahan Narapidana Yang Masuk Lembaga Pemasyarakatan (Status Anak-anak) Menurut Jenis Kelamin di Kabupaten Barito Kuala, 2019.....	190
<i>Additional Number of Inmates Who Sign Penitentiary (Children) Specified by Sex in Barito Kuala, 2019</i>	190
4.4.20 Jumlah Isi Lembaga Pemasyarakatan dirinci Menurut Status Penahanan dan Jenis Kejahatan di Kabupaten Barito Kuala, 2019.....	191
<i>Number of of Fill Prisons Specified by Status and Kind of Crime in Barito Kuala, 2019</i>	191
4.4.21 Jumlah Tambahan Narapidana Yang Keluar (Dipindah ke Lembaga Pemasyarakatan) Menurut Jenis Kelamin di Kabupaten Barito Kuala, 2019.....	193
<i>Additional Number of Prisoners Who Out (Transfers to Prisons) According to Sex in Barito Kuala, 2019</i>	193
4.4.22 Jumlah Isi Lembaga Pemasyarakatan Status Narapidana dan Tahanan	

	Menurut Jenis Kejahatan di Kabupaten Barito Kuala, 2019	194
	<i>Number of Prisoners and Arrested in Correctional Institution by Criminal Casesin Barito Kuala, 2019.....</i>	<i>194</i>
4.4.23	Jumlah Isi Lembaga Pemasyarakatan Status Narapidana dirinci Menurut Jenis Kelamin dan Jenis Kejahatan di Kabupaten Barito Kuala, 2019	196
	<i>Number of Prisoners in Correctional Institution by Sex and Kind of Criminalin Barito Kuala, 2019.....</i>	<i>196</i>
4.4.24	Jumlah Isi Lembaga Pemasyarakatan Status Tahanan dirinci Menurut Jenis Kelamin dan Jenis Kejahatan di Kabupaten Barito Kuala, 2019	198
	<i>Number of Arrested in Correctional Institution by Sex and Kind of Criminalin Barito Kuala, 2019.....</i>	<i>198</i>
4.4.25	Jumlah Kasus Narkoba yang Ditangani Menurut Jenis Kelamin di Kabupaten Barito Kuala, 2019.....	200
	<i>Number of Drugs Cases which is Handled According to Sex in Barito Kuala, 2019.....</i>	<i>200</i>
4.4.26	Jumlah Kasus Narkoba yang Ditangani Menurut Usia di Kabupaten Barito Kuala, 2019	201
	<i>Number of Drugs Cases which is Handled by Age in Barito Kuala, 2019</i>	<i>201</i>
4.4.27	Jumlah Kasus Narkoba yang Ditangani Menurut Jenis Pekerjaan di Kabupaten Barito Kuala, 2019.....	202
	<i>Number of Drugs Cases which is Handled According to Occupation in Barito Kuala, 2019.....</i>	<i>202</i>
4.4.28	Jumlah Kasus Narkoba yang Ditangani Menurut Tingkat Pendidikan di Kabupaten Barito Kuala, 2019.....	204
	<i>Number of Drugs Cases which is Handled According to Educational Level in Barito Kuala, 2019.....</i>	<i>204</i>
4.4.29	Jumlah Kasus Narkoba yang Ditangani Menurut Jenis yang Disalahgunakan di Kabupaten Barito Kuala, 2019.....	205
	<i>Number of Drugs Cases which is Handled According to Type of Abuse in Barito Kuala, 2019.....</i>	<i>205</i>
4.4.30	Jumlah Pasien Rehabilitasi Kasus Narkoba yang Ditangani Menurut Jenis Narkoba di Kabupaten Barito Kuala, 2019.....	206
	<i>Number of Drugs Cases which is Handled by Type of Drugs in Barito Kuala, 2019.....</i>	<i>206</i>

	Halaman Page
4.5 KEMISKINAN	208
POVERTY.....	208
4.5.1 Jumlah Keluarga Menurut Kecamatan dan Klasifikasi Keluarga di Kabupaten Barito Kuala, 2017.....	208
<i>Number of Households by Subdistrict and Household Classification in Barito Kuala Regency, 2017.....</i>	<i>208</i>
4.5.2 Garis Kemiskinan dan Penduduk Miskin di Kabupaten Barito Kuala, 2012-2019.....	209
<i>Poverty Line and Number of Poor People in Barito Kuala Regency, 2012-2019.....</i>	<i>209</i>
4.5.3 Indeks Kedalaman Kemiskinan dan Indeks Keparahan Kemiskinan di Kabupaten Barito Kuala , 2012-2019.....	210
<i>Poverty Gap Index and Poverty Severity Index in Barito Kuala Regency, 2012-2019.....</i>	<i>210</i>
5. PERTANIAN, KEHUTANAN, PETERNAKAN, DAN PERIKANAN/ AGRICULTURE, FORESTRY, LIVESTOCK, AND FISHERY	211
5.1 PERTANIAN, KEHUTANAN, PETERNAKAN, DAN PERIKANAN ...	226
AGRICULTURE, FORESTRY, LIVESTOCK, AND FISHERY	226
5.1.1 Luas Panen, Produksi, dan Produktivitas Padi Menurut Kecamatan di Kabupaten Barito Kuala, 2019.....	226
<i>Harvested Area, Production, and Productivity of Paddy by Subdistrict in Barito Kuala Regency, 2019.....</i>	<i>226</i>
5.1.2 Produksi Padi1 Setara Beras Menurut Kecamatan di Kabupaten Barito Kuala, 2019	227
<i>Paddy and Rice Production1 by Subdistrict in Barito Kuala Regency, 2019.....</i>	<i>227</i>
5.1.3 Luas Panen, Produksi, dan Produktivitas Jagung dan Kedelai Menurut Kecamatan di Kabupaten Barito Kuala, 2019.....	228
<i>Harvested Area, Production, and Productivity of Maize and Soybeans by Subdistrict in Barito Kuala Regency, 2019.....</i>	<i>228</i>
5.1.4 Luas Lahan Tegal/Kebun, Ladang/Huma, dan Lahan yang Sementara Tidak Diusahakan Menurut Kecamatan di Kabupaten Barito Kuala	

	Halaman Page
(hektar), 2019	230
<i>Area of Tegal/Garden, Fields/Huma, and Temporarily Not Cultivated Land by Subdistrict in Barito Kuala Regency (hectar), 2019.....</i>	<i>230</i>
5.1.5 Luas Panen, Produksi, dan Produktivitas Kacang Tanah dan Kacang Hijau Menurut Kecamatan di Kabupaten Barito Kuala, 2019	231
<i>Harvested Area, Production, and Productivity of Peanut and Mungbean by Subdistrict in Barito Kuala Regency, 2019.....</i>	<i>231</i>
5.1.6 Luas Panen, Produksi, dan Produktivitas Ubi Kayu dan Ubi Jalar Menurut Kecamatan di Kabupaten Barito Kuala, 2019.....	233
<i>Harvested Area, Production, and Productivity of Cassava and Sweet Potato by Subdistrict in Barito Kuala Regency, 2019</i>	<i>233</i>
5.1.7 Luas Lahan Sawah Menurut Kecamatan dan Jenis Pengairan di Kabupaten Barito Kuala (hektar), 2019	235
<i>Area of Wetland by Subdistrict and Type of Irrigation in Barito Kuala Regency (hectare), 2019</i>	<i>235</i>
5.2 HORTIKULTURA	236
HORTICULTURE.....	236
5.2.1 Luas Panen Tanaman Sayuran Menurut Kecamatan dan Jenis Tanaman di Kabupaten Barito Kuala (hektar), 2018-2019	236
<i>Harvested Area of Vegetables by Subdistrict and Kind of Plant in Barito Kuala Regency (hectare), 2018-2019.....</i>	<i>236</i>
5.2.2 Produksi Tanaman Sayuran Menurut Kecamatan dan Jenis Tanaman di Kabupaten Barito Kuala (kuintal), 2018-2019	239
<i>Production of Vegetables by Subdistrict and Kind of Plant in Barito Kuala Regency (quintal), 2018-2019</i>	<i>239</i>
5.2.3 Luas Panen Tanaman Sayuran dan Buah-buahan Semusim Menurut Jenis Tanaman di Kabupaten Barito Kuala (ha), 2016-2019	242
<i>Harvested of Fruits of Seasonal Vegetables and Fruits by Kind of Fruit in Barito Kuala Regency (ha), 2016-2019.....</i>	<i>242</i>
5.2.4 Produksi Tanaman Sayuran dan Buah-buahan Semusim Menurut Jenis Tanaman di Kabupaten Barito Kuala (kuintal), 2016-2019.....	244
<i>Production of Seasonal Vegetables and Fruits by Kind of Fruit in Barito Kuala Regency (quintal), 2016-2019</i>	<i>244</i>
5.2.5 Luas Panen Tanaman Biofarmaka Menurut Kecamatan dan Jenis Tanaman	

	di Kabupaten Barito Kuala (m ²), 2018 dan 2019	246
	<i>Harvested Area of Medicinal Plants by Subdistrict and Kind of Plants in Barito Kuala Regency (m²), 2018 and 2019</i>	<i>246</i>
5.2.6	Produksi Tanaman Biofarmaka Menurut Kecamatan dan Jenis Tanaman di Kabupaten Barito Kuala (kg), 2018 dan 2019.....	248
	<i>Production of Medicinal Plants by Subdistrict and Kind of Plants in Barito Kuala Regency (kg), 2018 and 2019.....</i>	<i>248</i>
5.2.7	Luas Panen Tanaman Biofarmaka Menurut Jenis Tanaman di Kabupaten Barito Kuala (m ²), 2016-2019.....	250
	<i>Harvested Area of Medicinal Plants by Kind of Plants in Barito Kuala Regency (m²), 2016- 2019.....</i>	<i>250</i>
5.2.8	Produksi Tanaman Biofarmaka Menurut Jenis Tanaman di Kabupaten Barito Kuala (kg), 2016-2019	251
	<i>Production of Medicinal Plants by Kind of Plants in Barito Kuala Regency (kg), 2016-2019</i>	<i>251</i>
5.2.9	Luas Panen Tanaman Hias Menurut Kecamatan dan Jenis Tanaman di Kabupaten Barito Kuala (m ²), 2018 dan 2019	252
	<i>Harvested Area of Ornamental Plants by Subdistrict and Kind of Plants in Barito Kuala Regency (m²), 2018 and 2019.....</i>	<i>252</i>
5.2.10	Produksi Tanaman Hias Menurut Kecamatan dan Jenis Tanaman di Kabupaten Barito Kuala (tangkai), 2018 dan 2019	254
	<i>Production of Ornamental Plants by Subdistrict and Kind of Plants in Barito Kuala Regency (stalks), 2018 and 2019.....</i>	<i>254</i>
5.2.11	Luas Panen Tanaman Hias Menurut Jenis Tanaman di Kabupaten Barito Kuala (m ²), 2016-2019	256
	<i>Harvested Area of Ornamental Plants by Kind of Plant in Barito Kuala Regency (m²), 2016-2019.....</i>	<i>256</i>
5.2.12	Produksi Tanaman Hias Menurut Jenis Tanaman di Kabupaten Barito Kuala (pohon), 2016-2019	258
	<i>Production of Ornamental Plants by Kind of Plant in Barito Kuala Regency (tree), 2016-2019</i>	<i>258</i>
5.2.13	Produksi Buah-Buahan Menurut Kecamatan dan Jenis Buah di Kabupaten Barito Kuala (kuintal), 2018-2019	260
	<i>Production of Fruits by Subdistrict and Kind of Plant in Barito Kuala Regency (quintal), 2018-2019.....</i>	<i>260</i>

5.2.14	Produksi Buah-Buahan Tanaman Sayuran Tahunan Menurut Jenis Tanaman di Kabupaten Barito Kuala (kuintal), 2016-2019.....	263
	<i>Production of Annual Fruits and Vegetables by Kind of Fruit in Barito Kuala Regency (quintal), 2016-2019</i>	263
5.3	PERKEBUNAN.....	265
	ESTATE CROPS	265
5.3.1	Luas Areal Tanaman Perkebunan Menurut Kecamatan dan Jenis Tanaman di Kabupaten Barito Kuala (ha), 2018 dan 2019.....	265
	<i>Planted Area of Estate Crops by Subdistrict and Type in Barito Kuala Regency (ha), 2018 and 2019</i>	265
5.3.2	Produksi Tanaman Perkebunan Menurut Kecamatan dan Jenis Tanaman di Kabupaten Barito Kuala (ton), 2018 dan 2019.....	270
	<i>Production of Estate Crops by Subdistrict and Type in Barito Kuala Regency (ton), 2018 and 2019</i>	270
5.4	PETERNAKAN.....	275
	LIVESTOCK.....	275
5.4.1	Populasi Ternak Menurut Kecamatan dan Jenis Ternak di Kabupaten Barito Kuala (ekor), 2018 dan 2019.....	275
	<i>Livestock Population by Subdistrict and Kind of Livestock in Barito Kuala Regency (heads), 2018 and 2019.....</i>	275
5.4.2	Populasi Unggas Menurut Kecamatan dan Jenis Unggas di Kabupaten Barito Kuala (ekor), 2018 dan 2019.....	278
	<i>Poultry Population by Subdistrict and Kind of Poultry in Barito Kuala Regency (head), 2018 and 2019</i>	278
5.4.3	Jumlah Ternak yang Dipotong Menurut Kecamatan dan Jenis Ternak di Kabupaten Barito Kuala (ekor), 2019	280
	<i>Livestock Slaughtered Population by Subdistrict and Kind of Livestock in Barito Kuala Regency (heads), 2019</i>	280
5.4.4	Produksi Daging Ternak Menurut Kecamatan dan Jenis Ternak di Kabupaten Barito Kuala (kuintal), 2018 dan 2019.....	282
	<i>Livestock Meat Production by Subdistrict and Kind of Livestock in Barito Kuala Regency (quintal), 2018 and 2019.....</i>	282

5.4.5	Produksi Daging Unggas Menurut Kecamatan dan Jenis Unggas di Kabupaten Barito Kuala (kuintal), 2018 dan 2019.....	285
	<i>Poultry Meat Production by Subdistrict and Kind of Poultry in Barito Kuala Regency (quintal), 2018 and 2019.....</i>	285
5.4.6	Produksi Telur Unggas (kg) dan Susu Sapi (liter) Menurut Kecamatan dan Jenis Unggas di Kabupaten Barito Kuala, 2018 dan 2019.....	287
	<i>Poultry Eggs (kg) and Cow's Milk (liter) Production by Subdistrict and Kind of Poultry in Barito Kuala Regency, 2018 and 2019.....</i>	287
5.5	PERIKANAN	289
	FISHERY.....	289
5.5.1	Produksi dan Nilai Produksi Perikanan Tangkap Menurut Kecamatan dan Jenis Penangkapan di Kabupaten Barito Kuala, 2019	289
	<i>Production and Production Value of Fish Capture by Subdistrict and Types of Captures in Barito Kuala Regency, 2019.....</i>	289
5.5.2	Produksi dan Nilai Produksi Perikanan Budidaya Menurut Kecamatan dan Jenis Budidaya di Kabupaten Barito Kuala, 2019	290
	<i>Production and Production Value of Aquaculture by Subdistrict and Type of Culture in Barito Kuala Regency, 2019.....</i>	290
5.5.3	Produksi dan Nilai Produksi Perikanan Menurut Sub Sektor di Kabupaten Barito Kuala, 2019	292
	<i>Fishery Production and Production Value by Sub Sector in Barito Kuala Regency, 2019</i>	292
5.5.4	Jumlah Rumah Tangga Perikanan Tangkap Menurut Kecamatan dan Subsektor di Kabupaten Barito Kuala, 2018 dan 2019	293
	<i>Number of Fish Capture Households by Subdistrict and Subsector in Barito Kuala Regency, 2018 and 2019.....</i>	293
5.5.5	Produksi dan Nilai Produksi Perikanan Tangkap di Perairan Umum Menurut Kecamatan dan Lokasi di Kabupaten Barito Kuala, 2019.....	294
	<i>Production and Production Value of Inland Open Water Capture Fisheries by Subdistrict and Location in Barito Kuala Regency, 2019.....</i>	294
5.5.6	Jumlah Rumah Tangga Perikanan Budidaya Menurut Kecamatan dan Jenis Budidaya di Kabupaten Barito Kuala, 2019	296
	<i>Number of Aquaculture Households by Subdistrict and Type of Aquaculture in Barito Kuala Regency, 2019.....</i>	296

5.5.7	Luas Area Perikanan Budidaya Menurut Kecamatan dan Jenis Budidaya di Kabupaten Barito Kuala (ha), 2019.....	297
	<i>Number of Aquaculture Areas by Subdistrict and Type of Aquaculture in Barito Kuala Regency (ha), 2019.....</i>	297
5.5.8	Jumlah Perahu/Kapal Menurut Kecamatan dan Jenis Kapal di Kabupaten Barito Kuala, 2019.....	298
	<i>Number of Fishing Boats by Subdistrict and Type of Boat in Barito Kuala Regency, 2019.....</i>	298
5.5.9	Jumlah Ikan Laut Menurut Jenis dan Alat Penangkapannya di Kabupaten Barito Kuala (ton), 2019.....	299
	<i>Number of Marine Fishery by Type and the Capture Tools in Barito Kuala (ton), 2019.....</i>	299
5.5.10	Nilai Produksi Ikan Laut Menurut Jenis dan Alat Penangkapannya di Kabupaten Barito Kuala (000, Rp), 2019.....	301
	<i>Number of Marine Fishery Production by Type and the Capture Tools in Barito Kuala (000, Rp), 2019.....</i>	301
5.5.11	Jumlah Kelompok Budidaya Ikan di Kabupaten Barito Kuala, 2019...	303
	<i>Number of Group Conducting Fish in Barito Kuala, 2019.....</i>	303
5.5.12	Kuantitas Produk Hasil Pengolahan Menurut Jenis Pengolahan dan Bulan Produksi di Kabupaten Barito Kuala (000, Kg), 2019.....	304
	<i>Product Quantity Results of Treatment by Type of Processing and Production Month in Barito Kuala (000, Kg), 2019.....</i>	304
5.6	KEHUTANAN	305
	FISHERY.....	305
5.6.1	Luas Kawasan Hutan dan Perairan ¹ Menurut Kecamatan di Kabupaten Barito Kuala (Hektar), 2019.....	305
	<i>Extent of Forest Area, Inland Water, Coastal, and Marine by Subdistrict in Barito Kuala Regency (Hectare), 2019.....</i>	305
6.	PERTAMBANGAN DAN ENERGI/MINING AND ENERGY	309
6.1	LISTRIK.....	314
	ELECTRICITY.....	314

6.1.1	Daya Terpasang, Produksi, dan Distribusi Listrik PT. PLN (Persero) pada Cabang/Ranting PLN Menurut Kecamatan di Kabupaten Barito Kuala, 2019.....	314
	<i>Installed Electricity Power, Production, and Distibution of PT. PLN (Persero) at PLN Branch by Subdistrict in Barito Kuala Regency, 2019.....</i>	<i>314</i>
6.1.2	Jumlah Pelanggan Listrik Menurut Kecamatan di Kabupaten Barito Kuala, 2015-2019.....	315
	<i>Number of Registered Electricity Costumers by Subdistrict in Barito Kuala Regency, 2015-2019.....</i>	<i>315</i>
6.1.3	Daya Terpasang, Produksi, dan Distribusi Listrik PT. PLN (Persero) pada Cabang/Ranting PLN di Kabupaten Barito Kuala, 2014-2019.....	316
	<i>Installed Capacity, Production, and Distribution of Electricity of State Electricity Company at Branch Level in Barito Kuala Regency, 2014-2019.....</i>	<i>316</i>
6.1.4	Jumlah Pelanggan Listrik, VA Tersambung dan KWH Terjual Menurut Klasifikasi Tarif Sosial di PT PLN Ranting Marabahan di Kabupaten Barito Kuala, 2014-2019.....	317
	<i>Number of Electricity Customers, Installed VA and Sold KWH by Social Tarrif Classification in PLN Ltd Branch of Marabahan in Barito Kuala, 2014-2019.....</i>	<i>317</i>
6.1.5	Jumlah Pelanggan Listrik, VA Tersambung dan KWH Terjual Menurut Klasifikasi Tarif Rumah Tangga di PT PLN Ranting Marabahan di Kabupaten Barito Kuala, 2014-2019.....	318
	<i>Number of Electricity Customers, Installed VA and Sold KWH by Household Tarrif Classification in PLN Ltd Branch of Marabahan in Barito Kuala, 2014-2019.....</i>	<i>318</i>
6.1.6	Jumlah Pelanggan Listrik, VA Tersambung dan KWH Terjual Menurut Klasifikasi Tarif Bisnis di PT PLN Ranting Marabahan di Kabupaten Barito Kuala, 2014-2019.....	319
	<i>Number of Electricity Customers, Installed VA and Sold KWH by Business Tarrif Classification in PLN Ltd Branch of Marabahan in Barito Kuala, 2014-2019.....</i>	<i>319</i>
6.1.7	Jumlah Pelanggan Listrik, VA Tersambung dan KWH Terjual Menurut Klasifikasi Tarif Industri di PT PLN Ranting Marabahan di Kabupaten Barito Kuala, 2014-2019.....	320
	<i>Number of Electricity Customers, Installed VA and Sold KWH by Industrial</i>	

	<i>Tarrif Classification in PLN Ltd Branch of Marabahan in Barito Kuala, 2014-2019</i>	320
6.1.8	Jumlah Pelanggan Listrik, VA Tersambung dan KWH Terjual Menurut Klasifikasi Tarif Kantor Pemerintahan Tangga di PT PLN Ranting Marabahan di Kabupaten Barito Kuala, 2014-2019..... <i>Number of Electricity Customers, Installed VA and Sold KWH by Government Tarrif Classification in PLN Ltd Branch of Marabahan in Barito Kuala, 2014-2019</i>	321 321
6.2	AIR	322
	WATER	322
6.2.1	Jumlah Pelanggan dan Air yang Disalurkan Menurut Kecamatan di Kabupaten Barito Kuala, 2019..... <i>Number of Customer and Distributed Water by Subdistrict in Barito Kuala Regency, 2019</i>	322 322
6.2.2	Jumlah Pelanggan dan Air yang Disalurkan Menurut Pelanggan di Kabupaten Barito Kuala, 2019..... <i>Number of Customer and Distributed Clean Water by Type of Customers in Barito Kuala Regency, 2019</i>	323 323
6.2.3	Jumlah Air yang Disalurkan dan Nilai Penjualan Menurut Bulan di Kabupaten Barito Kuala, 2019..... <i>Number of Distributed Clean Water and Value by Month in Barito Kuala Regency, 2019</i>	324 324
6.2.4	Banyaknya Pelanggan, Produksi, Distribusi Air dan Penjualan Air Pada PDAM Kota Marabahan di Kabupaten Barito Kuala, 2019..... <i>Number of Customers, Water Distribution, Production and Water Sold At PDAM Marabahan (Regional Water Supplier) in Barito Kuala, 2019</i>	325 325
6.2.5	Banyaknya Pelanggan, Produksi, Distribusi Air dan Penjualan Air Pada IKK Bakumpai di Kabupaten Barito Kuala, 2019..... <i>Number of Customers, Water Distribution, Production and Water Sold At IKK Bakumpai (Regional Water Supplier) in Barito Kuala, 2019</i>	326 326
6.2.6	Banyaknya Pelanggan, Produksi, Distribusi Air dan Penjualan Air Pada IKK Cerbon di Kabupaten Barito Kuala, 2019..... <i>Number of Customers, Water Distribution, Production and Water Sold At IKK Cerbon (Regional Water Supplier) in Barito Kuala, 2019</i>	327 327

6.2.7	Banyaknya Pelanggan, Produksi, Distribusi Air dan Penjualan Air Pada IKK Rantau Badauh di Kabupaten Barito Kuala, 2019	328
	<i>Number of Customers, Water Distribution, Production and Water Sold At IKK Rantau Badauh (Regional Water Supplier) in Barito Kuala, 2019.....</i>	<i>328</i>
6.2.8	Banyaknya Pelanggan, Produksi, Distribusi Air dan Penjualan Air Pada IKK Alalak di Kabupaten Barito Kuala, 2019	329
	<i>Number of Customers, Water Distribution, Production and Water Sold At IKK Alalak (Regional Water Supplier) in Barito Kuala, 2019.....</i>	<i>329</i>
6.2.9	Banyaknya Pelanggan, Produksi, Distribusi Air dan Penjualan Air Pada IKK Anjir Muara-Pasar di Kabupaten Barito Kuala, 2019.....	330
	<i>Number of Customers, Water Distribution, Production and Water Sold At IKK Anjir Muara-Pasar (Regional Water Supplier) in Barito Kuala, 2019</i>	<i>330</i>
6.2.10	Banyaknya Pelanggan, Produksi, Distribusi Air dan Penjualan Air Pada IKK Tamban di Kabupaten Barito Kuala, 2019	331
	<i>Number of Customers, Water Distribution, Production and Water Sold At IKK Tamban (Regional Water Supplier) in Barito Kuala, 2019.....</i>	<i>331</i>
6.2.11	Banyaknya Pelanggan, Produksi, Distribusi Air dan Penjualan Air Pada IKK Tabunganen di Kabupaten Barito Kuala, 2019.....	332
	<i>Number of Customers, Water Distribution, Production and Water Sold At IKK Tabunganen (Regional Water Supplier) in Barito Kuala, 2019.....</i>	<i>332</i>
6.2.12	Banyaknya Pelanggan, Produksi, Distribusi Air dan Penjualan Air Pada IKK Tabukan di Kabupaten Barito Kuala, 2019.....	333
	<i>Number of Customers, Water Distribution, Production and Water Sold At IKK Tabukan (Regional Water Supplier) in Barito Kuala, 2019</i>	<i>333</i>
6.2.13	Banyaknya Pelanggan, Produksi, Distribusi Air dan Penjualan Air Pada IKK Barambai di Kabupaten Barito Kuala, 2019	334
	<i>Number of Customers, Water Distribution, Production and Water Sold At IKK Barambai (Regional Water Supplier) in Barito Kuala, 2019.....</i>	<i>334</i>
6.2.14	Banyaknya Pelanggan, Produksi, Distribusi Air dan Penjualan Air Pada IKK Jejangkit di Kabupaten Barito Kuala, 2019	335
	<i>Number of Customers, Water Distribution, Production and Water Sold At IKK Jejangkit (Regional Water Supplier) in Barito Kuala, 2019</i>	<i>335</i>
6.2.15	Banyaknya Pelanggan, Produksi, Distribusi Air dan Penjualan Air Pada IKK Belawang-Wanaraya di Kabupaten Barito Kuala, 2019	336
	<i>Number of Customers, Water Distribution, Production and Water Sold At IKK Belawang-Wanaraya (Regional Water Supplier) in Barito Kuala, 2019..</i>	<i>336</i>

6.2.16	Banyaknya Jumlah Pelanggan Berdasarkan Jenis Konsumen pada PDAM di Kabupaten Barito Kuala, 2019	337
	<i>Number of Customers, by Type of Consumers At PDAM (Regional Water Supplier)in Barito Kuala, 2019.....</i>	<i>337</i>
6.2.17	Banyaknya Jumlah Pelanggan Berdasarkan Jenis Konsumen pada IKK Marabahan di Kabupaten Barito Kuala, 2019	338
	<i>Number of Customers, by Type of Consumers At IKK Marabahan (Regional Water Supplier)in Barito Kuala, 2019</i>	<i>338</i>
6.2.18	Banyaknya Jumlah Pelanggan Berdasarkan Jenis Konsumen pada IKK Bakumpai di Kabupaten Barito Kuala, 2019	339
	<i>Number of Customers, by Type of Consumers At IKK Bakumpai (Regional Water Supplier)in Barito Kuala, 2019</i>	<i>339</i>
6.2.19	Banyaknya Jumlah Pelanggan Berdasarkan Jenis Konsumen pada IKK Cerbon di Kabupaten Barito Kuala, 2019	340
	<i>Number of Customers, by Type of Consumers At IKK Cerbon (Regional Water Supplier)in Barito Kuala, 2019.....</i>	<i>340</i>
6.2.20	Banyaknya Jumlah Pelanggan Berdasarkan Jenis Konsumen pada IKK Rantau Badauh di Kabupaten Barito Kuala, 2019	341
	<i>Number of Customers, by Type of Consumers At IKK Rantau Badauh (Regional Water Supplier) in Barito Kuala, 2019.....</i>	<i>341</i>
6.2.21	Banyaknya Jumlah Pelanggan Berdasarkan Jenis Konsumen pada IKK Alalak-Mandastana di Kabupaten Barito Kuala, 2019.....	342
	<i>Number of Customers, by Type of Consumers At IKK Alalak (Regional Water Supplier) in Barito Kuala, 2019.....</i>	<i>342</i>
6.2.22	Banyaknya Jumlah Pelanggan Berdasarkan Jenis Konsumen pada IKK Anjir Muara-Pasar di Kabupaten Barito Kuala, 2019.....	343
	<i>Number of Customers, by Type of Consumers At IKK Anjir Muara-Pasar (Regional Water Supplier) in Barito Kuala, 2019.....</i>	<i>343</i>
6.2.23	Banyaknya Jumlah Pelanggan Berdasarkan Jenis Konsumen pada IKK Tamban di Kabupaten Barito Kuala, 2019.....	344
	<i>Number of Customers, by Type of Consumers At IKK Tamban (Regional Water Supplier) in Barito Kuala, 2019.....</i>	<i>344</i>
6.2.24	Banyaknya Jumlah Pelanggan Berdasarkan Jenis Konsumen pada IKK Tabunganen di Kabupaten Barito Kuala, 2019.....	345
	<i>Number of Customers, by Type of Consumers At IKK Tabunganen (Regional Water Supplier) in Barito Kuala, 2019.....</i>	<i>345</i>

6.2.25	Banyaknya Jumlah Pelanggan Berdasarkan Jenis Konsumen pada IKK Tabukan di Kabupaten Barito Kuala, 2019.....	346
	<i>Number of Customers, by Type of Consumers At IKK Tabukan (Regional Water Supplier)in Barito Kuala, 2019</i>	<i>346</i>
6.2.26	Banyaknya Jumlah Pelanggan Berdasarkan Jenis Konsumen pada IKK Barambai di Kabupaten Barito Kuala, 2019	347
	<i>Number of Customers, by Type of Consumers At IKK Barambai (Regional Water Supplier)in Barito Kuala, 2019</i>	<i>347</i>
6.2.27	Banyaknya Jumlah Pelanggan Berdasarkan Jenis Konsumen pada IKK Jejangkit di Kabupaten Barito Kuala, 2019.....	348
	<i>Number of Customers, by Type of Consumers At IKK Jejangkit (Regional Water Supplier)in Barito Kuala, 2019</i>	<i>348</i>
6.2.28	Banyaknya Jumlah Pelanggan Berdasarkan Jenis Konsumen pada IKK Belawang-Wanaraya di Kabupaten Barito Kuala, 2019	349
	<i>Number of Customers, by Type of Consumers At IKK Belawang-Wanaraya (Regional Water Supplier)in Barito Kuala, 2019</i>	<i>349</i>
7.	PARIWISATA/TOURISM	351
7.1	Jumlah Rumah Makan/Restoran Menurut Kecamatan di Kabupaten Barito Kuala, 2016-2019.....	357
	<i>Number of Restaurants by Subdistrict in Barito Kuala Regency, 2016-2019.....</i>	<i>357</i>
7.2	Jumlah Hotel dan Akomodasi Lainnya Menurut Klasifikasi di Kabupaten Barito Kuala, 2015-2019.....	358
	<i>Number of Hotel and Other Accomodations by Classification in Barito Kuala Regency, 2015-2019.....</i>	<i>358</i>
7.3	Jumlah Wisatawan Asing dan Wisatawan Domestik Menurut Bulan di Kabupaten Barito Kuala, 2019.....	359
	<i>Number Foreign and Domestic Guests by Month in Barito Kuala Regency, 2019.....</i>	<i>359</i>
7.4	Rata-rata Lama Menginap Tamu Asing dan Tamu Domestik Menurut Bulan di Kabupaten Barito Kuala (hari), 2019	360
	<i>Average Length of Stay of Foreign and Domestic Guests by Month in Barito Kuala Regency (day), 2019.....</i>	<i>360</i>

7.5	Persentase Tingkat Penghunian Kamar Hotel dan Akomodasi Lainnya Menurut Jenis Hotel dan Bulan di Kabupaten Barito Kuala, 2019 <i>Occupancy Rate of Hotel and Other Accommodation by Hotel Type and Month in Barito Kuala Regency, 2019</i>	361 361
7.6	Nama Obyek Wisata dan Jarak ke Obyek Wisata di Kabupaten Barito Kuala, 2019 <i>Names of Tour Object and Distances From Capital Town in Barito Kuala Regency, 2019</i>	362 362
8.	TRANSPORTASI DAN KOMUNIKASI/TRANSPORTATION AND COMMUNICATION	363
8.1	TRANSPORTASI	373
	TRANSPORTATION	373
8.1.1	Panjang Jalan Menurut Tingkat Kewenangan Pemerintahan di Kabupaten Barito Kuala (km), 2017-2019 <i>Length of Roads by Level of Government Authority in Barito Kuala Regency (km), 2017-2019</i>	373 373
8.1.2	Panjang Jalan Menurut Jenis Permukaan Jalan di Kabupaten Barito Kuala (km), 2017-2019..... <i>Length of Roads by Type of Road Surface in Barito Kuala Regency (km), 2017-2019</i>	374 374
8.1.3	Panjang Jalan Menurut Kondisi Jalan di Kabupaten Barito Kuala (km), 2017-2019..... <i>Length of Road by Condition of Roads in Barito Kuala Regency (km), 2017-2019</i>	375 375
8.1.4	Panjang Jalan Menurut Kecamatan dan Tingkat Kewenangan Pemerintahan di Kabupaten Barito Kuala (km), 2019..... <i>Length of Roads by Subdistrict and Level of Government Authority in Barito Kuala Regency (km), 2019</i>	376 376
8.1.5	Panjang Jalan Menurut Kecamatan dan Jenis Permukaan Jalan di Kabupaten Barito Kuala (km), 2019..... <i>Length of Roads by Subdistrict and Type of Road Surface in Barito Kuala Regency (km), 2019</i>	377 377
8.1.6	Panjang Jalan Menurut Kecamatan dan Kondisi Jalan di Kabupaten Barito	

	Halaman Page
Kuala (km), 2019.....	378
<i>Length of Road by Subdistrict and Road Condition in Barito Kuala Regency (km), 2019</i>	378
8.1.7 Panjang Jalan Menurut Jenis Permukaan Jalan dan Tingkat Kewenangan Pemerintahan di Kabupaten Barito Kuala (km), 2019.....	379
<i>Length of Roads by Type of Road Surface and Level of Government Authority in Barito Kuala Regency (km), 2019</i>	379
8.1.8 Panjang Jalan Menurut Kondisi Jalan dan Tingkat Kewenangan Pemerintahan di Kabupaten Barito Kuala (km), 2019.....	380
<i>Length of Roads by Road Condition and Level of Government Authority in Barito Kuala Regency (km), 2019</i>	380
8.1.9 Jumlah Kendaraan Bermotor Menurut Jenis Kendaraan di Kabupaten Barito Kuala, 2019	381
<i>Number of Motor Vehicles by Type of Vehicle in Barito Kuala Regency, 2019</i>	381
8.1.10 Jumlah Kendaraan Bermotor Menurut Kecamatan dan Jenis Kendaraan di Kabupaten Barito Kuala, 2019	383
<i>Number of Motor Vehicles by Type of Vehicle in Barito Kuala Regency, 2019</i>	383
8.2 KOMUNIKASI.....	385
COMMUNICATION	385
8.2.1 Jumlah Kantor Pos Pembantu Menurut Kecamatan di Kabupaten Barito Kuala, 2016-2019.....	385
<i>Number of Auxiliary Post Office by Subdistrict in Barito Kuala Regency, 2016-2019</i>	385
9. PERBANKAN, KOPERASI, DAN HARGA-HARGA/BANKING, COOPERATIVE, AND PRICES	387
9.1 PERBANKAN.....	391
BANKING.....	391
9.1.1 Perkembangan Posisi Simpanan Setiap Bulan BRI Unit Marabahan di Kabupaten Barito Kuala, 2019 (000,Rp)	391

	<i>Growth of Deposit Position for Every Month in Unit of Bank BRI Marabahan Barito Kuala Regency, 2019 (000,Rp)</i>	391
9.1.2	Perkembangan Posisi Simpanan Setiap Bulan BRI Kanca Marabahan di Kabupaten Barito Kuala, 2019 (000,Rp)	392
	<i>Growth of Deposit Position for Every Month in Bank BRI Kanca Marabahan in Barito Kuala Regency, 2019 (000,Rp)</i>	392
9.1.3	Perkembangan Giro, Deposito dan Tabungan di Bank Kalsel Cabang Marabahan Kabupaten Barito Kuala, 2019 (000,Rp)	393
	<i>Clearing, Deposits and Savings Growth in Kalsel Bank Baranch Office of Marabahan, Barito Kuala Regency, 2019 (000,Rp)</i>	393
9.1.4	Perkembangan Simpeda dirinci Menurut Nasabah dan Nominal di Kabupaten Barito Kuala, 2019	394
	<i>Simpeda Growth by Costumers and Nominal in Barito Kuala Regency, 2019</i>	394
9.2	KOPERASI	395
	COOPERATIVE.....	395
9.2.1	Jumlah Koperasi Aktif Menurut Kecamatan di Kabupaten Barito Kuala, 2016-2019.....	395
	<i>Number of Active Cooperatives by Subdistrict in Barito Kuala Regency, 2016-2019</i>	395
9.2.2	Jumlah Koperasi Menurut Jenis Koperasi dan Kecamatan di Kabupaten Barito Kuala, 2019	396
	<i>Number of Cooperatives by Type of Cooperative and Subdistrict in Barito Kuala Regency, 2019</i>	396
10.	PENGELUARAN PENDUDUK/POPULATION EXPENDITURE	397
10.1	Rata-Rata Pengeluaran Per Kapita Sebulan Menurut Kelompok Komoditas di Kabupaten Barito Kuala (rupiah), 2018 dan 2019	401
	<i>Monthly Average Expenditure pe Capita by Commodity Group in Barito Kuala Regency (rupiahs), 2018 and 2019</i>	401
10.2	Persentase Pengeluaran Per Kapita Sebulan Menurut Kelompok Komoditas di Kabupaten Barito Kuala, 2018 dan 2019.....	403

	Halaman Page
	<i>Percentage of Monthly Expenditure per Capita by Commodity Group in Barito Kuala Regency, 2018 and 2019</i> 403
10.3	Persentase Penduduk Menurut Golongan Pengeluaran Per Kapita Sebulan di Kabupaten Barito Kuala, 2019..... 405 <i>Percentage of Population by Per Capita Spending Group in Barito Kuala Regency, 2019</i> 405
11.	INDUSTRI DAN PERDAGANGAN/INDUSTRY AND TRADE 407
11.1	INDUSTRI MANUFAKTUR..... 413 MANUFACTURING INDUSTRY..... 413
11.1.1	Jumlah Perusahaan Menurut Klasifikasi Industri pada Industri Besar dan Sedang di Kabupaten Barito Kuala, 2019..... 413 <i>Number of Companies by Industrial Classification in Large and Medium Industries in Barito Kuala, 2019</i> 413
11.1.2	Jumlah Nilai Produksi Perusahaan Menurut Kecamatan di Kabupaten Barito Kuala, 2019..... 414 <i>Number of Production Value in Establishment by Subdistrict in Barito Kuala Regency, 2019</i> 414
11.1.3	Jumlah Perusahaan Menurut Bentuk Badan Hukum di Kabupaten Barito Kuala, 2014-2019..... 415 <i>Number of Establishments by Type of Business Entity in Barito Kuala Regency, 2014-2019</i> 415
11.2	PERDAGANGAN 416 TRADE 416
11.2.1	Jumlah Sarana Perdagangan Menurut Jenisnya di Kabupaten Barito Kuala, 2014-2019..... 416 <i>Number of Trading Facilities by Type of Facility in Barito Kuala Regency, 2014-2019</i> 416
11.2.2	Rekapitulasi Data Pasar di Kabupaten Barito Kuala, 2019..... 417 <i>Recapitulation of Market Data in Barito Kuala, 2019</i> 417
12.	SISTEM NERACA REGIONAL/SYSTEM OF REGIONAL

ACCOUNTS	419
12.1 Produk Domestik Regional Bruto Atas Dasar Harga Berlaku Menurut Lapangan Usaha di Kabupaten Barito Kuala (milliar rupiah), 2015–2019	425
<i>Gross Regional Domestic Product at Current Market Prices by Industry in Barito Kuala Regency (billion rupiahs), 2015–2019</i>	<i>425</i>
12.2 Produk Domestik Regional Bruto Atas Dasar Harga Konstan 2010 Menurut Lapangan Usaha di Kabupaten Barito Kuala (milliar rupiah), 2015–2019	427
<i>Gross Regional Domestic Product at 2010 Constant Market Prices by Industry in Barito Kuala Regency (billion rupiahs), 2015–2019.....</i>	<i>427</i>
12.3 Distribusi Persentase Produk Domestik Regional Bruto Atas Dasar Harga Berlaku Menurut Lapangan Usaha di Kabupaten Barito Kuala (persen), 2015-2019.....	429
<i>Percentage Distribution of Gross Regional Domestic Product at Current Market Prices by Industry in Barito Kuala Regency (percent), 2015–2019.....</i>	<i>429</i>
12.4 Laju Pertumbuhan Produk Domestik Regional Bruto Atas Dasar Harga Konstan 2010 Menurut Lapangan Usaha di Kabupaten Barito Kuala (persen), 2016-2019	431
<i>Growth Rate of Gross Regional Domestic Product at 2010 Constant Market Prices by Industry in Barito Kuala Regency (percent), 2016–2019</i>	<i>431</i>
12.5 Produk Domestik Regional Bruto Atas Dasar Harga Berlaku Menurut Pengeluaran di Kabupaten Barito Kuala (milliar rupiah), 2015–2019	433
<i>Gross Regional Domestic Product at Current Market Prices by Type of Expenditure in Barito Kuala Regency (billion rupiahs), 2015–2019</i>	<i>433</i>
12.6 Produk Domestik Regional Bruto Atas Dasar Harga Konstan Menurut Pengeluaran di Kabupaten Barito Kuala (milliar rupiah), 2015–2019	434
<i>Gross Regional Domestic Product at Constant Market Prices by Type of Expenditure in Barito Kuala Regency (billion rupiahs), 2015–2019</i>	<i>434</i>
13. PERBANDINGAN ANTAR KABUPATEN/KOTA/REGENCY/MUNICIPAL COMPARISON	435

	Halaman Page
13.1	Jumlah Penduduk Menurut Kabupaten/Kota di Provinsi Kalimantan Selatan, 2015-2019..... 438
	<i>Population by Regency/City in South Borneo Province, 2015-2019</i> 438
13.2	Laju Pertumbuhan Produk Domestik Regional Bruto Atas Dasar Harga Konstan 2010 Menurut Kabupaten/Kota di Provinsi Kalimantan Selatan (persen), 2015-2019 439
	<i>Rate of Growth of Gross Regional Domestic Product at Constant 2010 Prices by Regency/City in South Borneo Province (percent), 2015-2019</i> 439
13.3	Jumlah Penduduk Miskin Menurut Kabupaten/Kota di Provinsi Kalimantan Selatan (jiwa), 2015-2019..... 440
	<i>Number of Poor People by Regency/City in South Borneo Province (people), 2015-2019</i> 440
13.4	Persentase Penduduk Miskin Menurut Kabupaten/Kota di Provinsi Kalimantan Selatan (Persen), 2015-2019..... 441
	<i>Persentation of Poor People by Regency/City in South Borneo Province (Percent), 2015-2019</i> 441
13.5	Indeks Pembangunan Manusia Menurut Kabupaten/Kota di Provinsi Kalimantan Selatan, 2015-2019..... 442
	<i>Human Development Index by Regency/City in South Borneo Province, 2015-2019</i> 442

DAFTAR GAMBAR/LIST OF FIGURES

		Halaman <i>Page</i>
1.1	Luas Wilayah Menurut Kecamatan di Kabupaten Barito Kuala (km ²), 2019	6
	<i>Total Area by Subdistrict in Barito Kuala Regency (square.km),2019.....</i>	6
1.2	Rata-rata Curah Hujan Menurut Bulan di Kabupaten Barito Kuala (mm ³), 2019	7
	<i>The Average Amount of Precipitation by Month in Barito Kuala Regency (cubic.km), 2019</i>	7
2.1	Jumlah Desa dan Kelurahan Menurut Kecamatan di Kabupaten Barito Kuala, 2019	19
	<i>Number of Villages and Kelurahan by Subdistricts in Barito Kuala Regency, 2019.....</i>	19
2.2	Jumlah Pegawai Negeri Sipil Menurut Pendidikan Tertinggi di Kabupaten Barito Kuala, 2019	20
	<i>The Percentage of Civil Servants by Educational Attainment in Barito Kuala Regency, 2019</i>	20
2.3	Jumlah Anggota Dewan Perwakilan Rakyat Daerah Menurut Daerah Pemilihan (Dapil) dan Jenis Kelamin di Kabupaten Barito Kuala, 2019	21
	<i>Number of Members of The Regional House of Representatives by Constituency and Sex in Barito Kuala Regency, 2019.....</i>	21
3.1	Jumlah Penduduk Berdasarkan Kecamatan dan Jenis Kelamin di Kabupaten Barito Kuala, 2019	48
	<i>Number of Population by Subdistrict and Sex Barito Kuala Regency, 2019.....</i>	48
3.2	Piramida Penduduk Kabupaten Barito Kuala, 2019	49
	<i>Population Pyramid of Barito Kuala Regency, 2019</i>	49
3.3	Persentase Penduduk Berumur 15 Tahun Keatas Menurut Jenis Kegiatan Selama Seminggu yang Lalu di Kabupaten Barito Kuala, 2019	50
	<i>Percentage of Population Aged 15 Years and Over by Type of Activity During The Previous Week in Barito Kuala Regency, 2019</i>	50
3.4	Persentase Penduduk Menganggur Seminggu yang Lalu Menurut	

	Halaman Page
Pendidikan Tertinggi yang Ditamatkan di Kabupaten Barito Kuala, 2019	51
<i>Percentage of Unemployment by Educational Attainment in Barito Kuala Regency, 2019</i>	<i>51</i>

<https://baritokualakab.bps.go.id>

PENJELASAN UMUM/EXPLANATORY NOTES

Tanda-tanda, satuan-satuan, dan lain-lainnya yang digunakan dalam publikasi ini adalah sebagai berikut:

Symbols, measurement units, and acronyms which are used in this publication, are as follows:

1. TANDA-TANDA/SYMBOLS

Data tidak tersedia/Data not available	: ...
Tidak ada atau nol /Null or zero	: -
Data dapat diabaikan/Data negligible	: 0
Tanda decimal/Decimal point	: ,
Data tidak dapat ditampilkan/Not applicable	: NA
Angka estimasi/Estimated figures	: e
Angka diperbaiki/Revised figures	: r
Angka sementara/Preliminary figures	: x
Angka sangat sementara/Very preliminary figures	: xx
Angka sangat sangat sementara/Very very preliminary figures	: xxx

2. SATUAN/UNITS

barel/barrel	: 158,99 liter/litres = 1/6,2898 m ³
hektar (ha)/hectare (ha)	: 10 000 m ²
kilometer (km)/kilometres (km)	: 1 000 meter/meters (m)
knot/knot	: 1,8523 km/jam (km/hour)
kuintal/quintal	: 100 kg
KWh	: 1 000 Watt hour
MWh	: 1 000 KWh
liter (untuk beras)/litre (for rice)	: 0,80 kg
MMSCF	: 1/35,3 m ³
metrik ton (m.ton)/metric ton (m. ton)	: 0,98421 long ton = 1 000 kg
ons/ounce	: 28,31 gram/grams
ton	: 1 000 kg

Satuan lain: buah, dus, butir, helai/lembar, kaleng, batang, pulsa, ton kilometer (ton-km), jam, menit, persen (%).

Other units: unit, pack, pieces, sheet, tin, pulse, ton-kilometres(ton-km), hour, minute, percent (%).

Perbedaan angka di belakang koma disebabkan oleh pembulatan angka.

The difference in decimal numbers is caused by rounding.

DAFTAR SINGKATAN/ LIST OF ABBREVIATIONS

GKG	: Gabah Kering Giling/ <i>Dry Unhusked Paddy</i>
SPH	: Statistik Pertanian Hortikultura/ <i>Agricultural Statistics for Horticulture</i>
SBS	: Sayur dan Buah-buahan Semusim/ <i>Seasonal Vegetables and Fruits</i>
TH	: Tanaman Hias/ <i>Ornamental Plants</i>
TBF	: Tanaman Biofarma/ <i>Medical Plants</i>
BST	: Sayur dan Buah-Buahan Tahunan/ <i>Annual Fruits and Vegetables</i>
PLN	: Perusahaan Listrik Negara/ <i>State Electricity Company</i>
PDAM	: Perusahaan Daerah Air Minum/ <i>Regional Water Supplier</i>
IKK	: Instalasi Kota Kecamatan/ <i>Township District Installation</i>
PT	: Perseroan Terbatas/ <i>Limited Company</i>
CV	: <i>Commanditaire Venootschap</i>
IPM	: Indeks Pembangunan Manusia/ <i>Human Development Index</i>
PDRB	: Produk Domestik Regional Bruto/ <i>Gross Regional Domestic Product</i>
TPT	: Tingkat Pengangguran Terbuka/ <i>Unemployment Rate</i>
TPAK	: Tingkat Partisipasi Angkatan Kerja/ <i>Labour Force Participation Rate</i>
Pustu	: Puskesmas pembantu/ <i>Auxiliary Public Health Center</i>
BP	: Balai Pengobatan/ <i>Polyclinic</i>

Statistik Kunci, 2017–2019 Key Statistics, 2017–2019

Rincian/Description	Satuan/Unit	2017	2018	2019
(1)	(2)	(3)	(4)	(5)
SOSIAL/SOCIAL				
Penduduk ¹ /Population ¹	jiwa/people	306 195	310 016	313 595
Laju Pertumbuhan Penduduk ¹ /Population Growth ¹	%	5,79	5,22	5,06
Tingkat Partisipasi Angkatan Kerja -TPAK ^{2,3} Labour Force Participation Rate-LFPR ^{2,3}	%	76,88	79,34	74,75
Tingkat Pengangguran Terbuka-TPT ² Unemployment Rate-UR ²	%	3,99 ⁴	2,99 ⁴	2,51 ⁴
Penduduk Miskin ⁵ /Poor People ⁴	ribu/thousand	15,64	14,08	14,49
Persentase Penduduk Miskin ⁴ Percentage of Poor People ⁴	%	5,13	4,56	4,63
Indeks Pembangunan Manusia-IPM ⁵ Human Development Index ⁵	—	64,93	65,91	66,24
EKONOMI/ECONOMIC				
Produk Domestik Regional Bruto (PDRB) Harga Berlaku ⁶ Gross Regional Domestic Bruto (GRDP) at Current Price ⁶	milliar rupiah billion rupiahs	7 444,77	8 056,30	8 713,74
Laju Pertumbuhan Ekonomi ⁸ /Economic Growth ⁷	%	5,79	5,22 ^x	5,06 ^{xx}
PDRB Per Kapita Harga Berlaku ^{6,8} Per Capita of GRDP at Current Price ^{6,8}	juta rupiah million rupiahs	24,31	25,99 ^x	27,79 ^{xx}

- Catatan/Notes: ¹ Hasil proyeksi penduduk Indonesia 2010–2035 (pertengahan tahun/Juni)/The result of Indonesia population prjection 2010–2035 (mid year/June)
- ² Kondisi Agustus/Condition at August
- ³ Menggunakan penimbang hasil proyeksi penduduk tahun 2010–2035/Weighted by the 2010–2035 population projection
- ⁴ Kondisi Maret/Condition at March
- ⁵ Sejak tahun 2010, IPM dihitung dengan metode baru. Komponen IPM metode baru adalah angka harapan hidup saat lahir, harapan lama sekolah, rata-rata lama sekolah, dan pengeluaran per kapita/Since 2010, HDI was calculated using new method. New HDI component are life expectancy at birth, expected years of schooling, means years of schooling, and expenditure per capita
- ⁶ Mulai tahun 2010 mengadopsi System of National Account 2008 (SNA 2008)/Since 2010 is in line with System of National Account 2008 (SNA 2008)
- ⁷ Menggunakan tahun dasar 2010 (2010=100)/Using 2010 base year (2010=100)
- ⁸ Menggunakan proyeksi penduduk berdasarkan hasil SP2010/Using population projection based on SP2010

01

GEOGRAFI DAN IKLIM GEOGRAPHY AND CLIMATE

Luas Wilayah
2.996,46
km²

17 Kecamatan

Kecamatan
KURIPAN
343,50 km²

Terbesar

Kecamatan
WANARAYA
37,50 km²

Terkecil

9 Pulau

IKLIM

Rata-Rata
Curah Hujan

167,97 mm³

Rata-Rata
Hari Hujan

9 hari



PENJELASAN TEKNIS

1. Secara astronomis, Kabupaten Barito Kuala terletak pada 2°29'50" - 3°30'18" Lintang Selatan dan 114°20'50" - 114°50'18" Bujur Timur.
2. Berdasarkan posisi geografisnya, Kabupaten Barito Kuala memiliki batas-batas: Utara - Kabupaten Hulu Sungai Utara dan Kabupaten Tapin, sebelah selatan Laut Jawa, sebelah timur berbatasan dengan Kabupaten Banjar dan Kota Banjarmasin, sedangkan sebelah barat berbatasan dengan Kabupaten Kapuas Propinsi Kalimantan Tengah.
3. Luas wilayah Kabupaten Barito Kuala adalah 2.996,46 km² atau 7,99 persen dari luas propinsi Kalimantan Selatan. Kabupaten Barito Kuala meliputi 17 kecamatan dengan wilayah terluas yaitu Kecamatan Kuripan seluas 343,5 km² (11,46%) dan Kecamatan Mandastana 339,0 km² (11,31%). Sedangkan daerah yang wilayahnya paling kecil adalah Kecamatan Wanaraya dengan luasnya sebesar 37,50 km² (1,25%).
4. Bentuk morfologi Kabupaten Barito Kuala merupakan dataran rendah dengan ketinggian 0,2 sampai dengan 3 meter dari permukaan laut. Karena merupakan dataran rendah maka hampir di semua kecamatan tumbuh hutan galam yang

TECHNICAL NOTES

1. *Astronomically, Barito Kuala Regency is located at 2°29'50" - 3°30'18" S and 114°20'50" - 114°50'18" E.*
2. *In terms of geographic position, Barito Kuala Regency has boundaries as follows: North – Hulu Sungai Utara Regency and Tapin; South – Jawa Sea; Banjar Regency and Banjarmasin City at East and Middle Kalimantan Province at West.*
3. *It is 2.996,46 km² of width and up to 7,99 % from the total width of South Kalimantan Province. Barito Kuala Regency consists of 17 districts. The widest district area is District of Kuripan with 343,5 km² of width (11,46%), followed with District of Mandastana in 339,0 km² of width (11,31%) while the narrowest district area belongs to District of Wanaraya in 37,50 km² of width (1,25%).*
4. *Barito Kuala known as a lowland with the high 0.2 – 3 meters above the sea surface. Due to this, most of the district area in this regency grown by glam forest which used as building materilas, also grown by purun which used as plaited ma. Barito Kuala is passed by*

digunakan sebagai bahan bangunan dan purun yang dimanfaatkan untuk anyaman tikar, bakul dsb. Barito Kuala dibelah oleh Sungai Barito yang membentang dari selatan sebagai muara sungainya (Kecamatan Tabunganen) hingga ke-utara (Kecamatan Kuripan).

5. Selain Sungai Barito, sungai yang ada di Kabupaten Barito Kuala antara lain: Selain Sungai Barito, sungai yang ada di Kabupaten Barito Kuala antara lain: Sungai Negara, Sungai Kapuas, Sungai Alalak, Sungai Puntik, Saluran Drainase Tamban, Saluran Drainase Anjir Pasar, Saluran Drainase Tabukan dan Saluran Drainase Tabunganen. Sungai-sungai ini selain berguna untuk transportasi, juga untuk pengairan sawah

Barito River that started from south (District of Tabunganen) and ended at north (District of Kuripan).

5. *There's also another rivers pass trough in Barito Kuala, among them Negara River, Kapuas River, Alalak River, Puntik River, Tamban Drainage, Anjir Pasar Drainage, Tabukan Drainage, and Tabunganen Drainage. These rivers are not only for transportation but also for field irrigation.*

ULASAN

Wilayah administrasi Kabupaten Barito Kuala terdiri dari 17 Kecamatan dengan luas daratan masing-masing, yaitu: Tabunganen (240 km²), Tamban (164,30 km²), Mekarsari (143,50 km²), Anjir Pasar (126 km²), Anjir Muara (116,75 km²), Alalak (106,85 km²), Mandastana (136 km²), Belawang (80,25 km²), Wanaraya (37,50 km²), Barambai (183 km²), Rantau Badauh (261,81 km²), Cerbon (206 km²), Bakumpai (261 km²), Marabahan (221 km²), Tabukan (166 km²), Kuripan (343,50 km²) dan Jejangkit (203 km²).

Curah hujan di suatu tempat antara lain dipengaruhi oleh iklim, geografi dan pertemuan arus udara. Curah hujan tertinggi pada tahun 2019 terjadi pada bulan April yaitu sebesar 334,01 mm³. Sedangkan curah hujan terendah terjadi di bulan Agustus yaitu sebesar 18,74 mm³.

Jumlah hari hujan terbanyak adalah di bulan April sebesar 18 hari. Hari hujan terjarang terjadi di bulan Juli, Agustus, dan September sebanyak 2 hari hujan.

DESCRIPTION

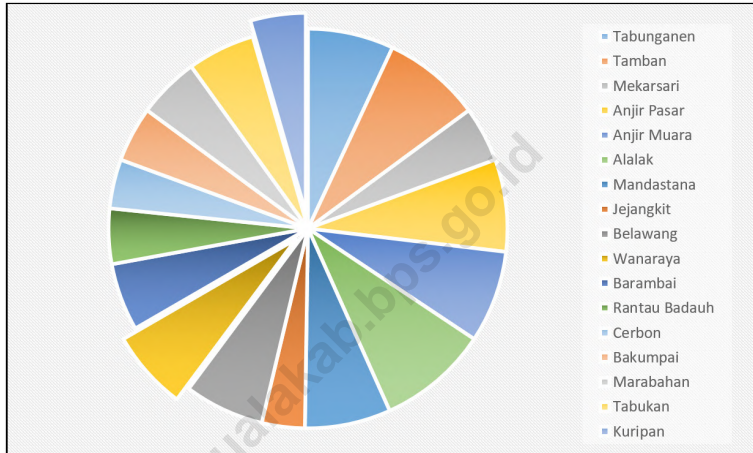
Barito Kuala Regency is divided into seventeen subdistricts with each land area as following: Tabunganen (240 km²), Tamban (164,30 km²), Mekarsari (143,50 km²), Anjir Pasar (126 km²), Anjir Muara (116,75 km²), Alalak (106,85 km²), Mandastana (136 km²), Belawang (80,25 km²), Wanaraya (37,50 km²), Barambai (183 km²), Rantau Badauh (261,81 km²), Cerbon (206 km²), Bakumpai (261 km²), Marabahan (221 km²), Tabukan (166 km²), Kuripan (343,50 km²) and Jejangkit (203 km²).

Rainfall at some place influenced by climate, geography condition, and air current. The highest rainfall for 2019 occurred on April with 334,01 mm³ in each while the lowest air current happened on August with 18,74 mm³.

The most rain day took place on April with 18 rain days, and the least happened on July, August, and September with just 2 rain days.

Gambar 1.1
Figures

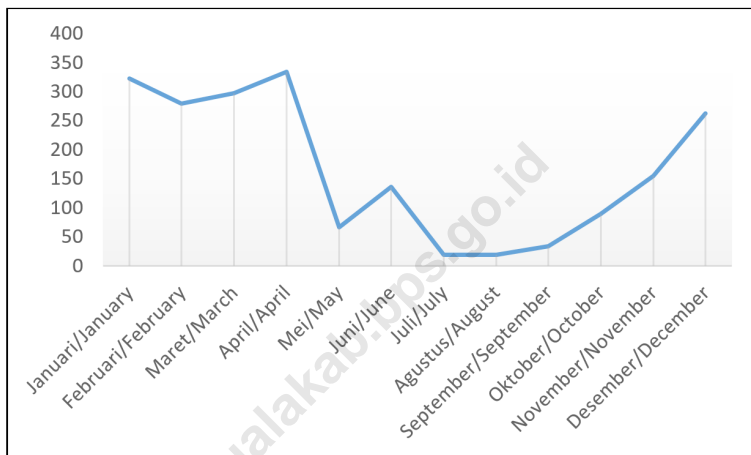
**Luas Wilayah menurut Kecamatan di Kabupaten Barito
Kuala (%), 2019**
Total Area of Subdistrict in Barito Kuala Regency (%), 2019



Sumber/Source : Bagian Tata Pemerintahan, Sekretariat Daerah Kabupaten Barito Kuala
Governance Section, The Regional Secretariat of Barito Kuala Regency

Gambar
Figures 1.2

Rata-rata Curah Hujan Menurut Bulan di Kabupaten Barito Kuala (mm³), 2019
The Average Amount of Precipitation by Month in Barito Kuala Regency (cubic.km), 2019



Sumber/Source : Dinas Pertanian, Tanaman Pangan dan Hortikultura
Department of Agriculture, Crops, and Horticulture

1.1 KEADAAN GEOGRAFI GEOGRAPHY CONDITION

Tabel 1.1.1 **Luas Daerah dan Jumlah Pulau Kabupaten Menurut Kecamatan di Kabupaten Barito Kuala, 2019**
Table 1.1.1 **Total Area and Number of Islands by Subdistrict in Barito Kuala Regency, 2019**

Kecamatan Subdistrict	Ibukota Kecamatan Capital of Subdistrict	Luas Total Area (km ² /sq.km)
(1)	(2)	(3)
Tabunganen	Tabunganen Kecil	240,00
Tamban	Purwosari I	164,30
Mekarsari	Tamban Raya	143,50
Anjir Pasar	Anjir Pasar Kota I	126,00
Anjir Muara	Anjir Muara Kota	116,75
Alalak	Handil Bakti	106,85
Mandastana	Puntik Luar	136,00
Jejangkit	Jejangkit Pasar	203,00
Belawang	Belawang	80,25
Wanaraya	Kolam Kiri	37,50
Barambai	Barambai	183,00
Rantau Badauh	Sungai Gampa	261,81
Cerbon	Bantuil	206,00
Bakumpai	Lepasan	261,00
Marabahan	Marabahan Kota	221,00
Tabukan	Teluk Tamba	166,00
Kuripan	Rimbun Tulang	343,50
Barito Kuala	Marabahan	2 996,46

Lanjutan Tabel/*Continued Table* 1.1.1

Kecamatan <i>Subdistrict</i>	Persentase terhadap Luas Kabupaten <i>Percentage to Regency's Area</i>	Jumlah Pulau <i>Number of Island</i>
(1)	(4)	(5)
Tabunganen	8,01	4
Tamban	5,48	-
Mekarsari	4,79	-
Anjir Pasar	4,20	-
Anjir Muara	3,90	3
Alalak	3,57	2
Mandastana	4,54	-
Jejangkit	6,77	-
Belawang	2,68	-
Wanaraya	1,25	-
Barambai	6,11	-
Rantau Badauh	8,74	-
Cerbon	6,87	-
Bakumpai	8,71	-
Marabahan	7,38	-
Tabukan	5,54	-
Kuripan	11,46	-
Barito Kuala	100,00	9

Sumber/*Source*: Bagian Tata Pemerintahan, Sekretariat Daerah Kabupaten Barito Kuala
Governance Section, The Regional Secretariat of Barito Kuala Regency

Tabel 1.1.2 **Tinggi Wilayah dan Jarak ke Ibukota Kabupaten Menurut Kecamatan di Kabupaten Barito Kuala, 2019**
Altitude and Distance to Regency Capital by Subdistrict in Barito Kuala Regency, 2019

Kecamatan Subdistrict	Tinggi Wilayah (mdpl) Altitude (m.a.s.l)	Luas Total Area (km ² /sq.km)
(1)	(2)	(3)
Tabunganen	...	67,5
Tamban	...	77,3
Mekarsari	...	85,8
Anjir Pasar	...	59,4
Anjir Muara	...	51,2
Alalak	...	43,5
Mandastana	...	40,1
Jejangkit	...	43,0
Belawang	...	27,2
Wanaraya	...	26,0
Barambai	...	12,0
Rantau Badauh	...	16,7
Cerbon	...	4,0
Bakumpai	...	14,0
Marabahan	...	3,0
Tabukan	...	28,0
Kuripan	...	80,9
Barito Kuala	...	

Sumber/Source: Bagian Tata Pemerintahan, Sekretariat Daerah Kabupaten Barito Kuala
 Governance Section, The Regional Secretariat of Barito Kuala Regency

1.2 KEADAAN IKLIM CLIMATE CONDITION

Tabel 1.2.1 **Rata-rata Curah Hujan dan Hari Hujan Menurut Bulan di Kabupaten Barito Kuala, 2019**
Average of Precipitation and Number of Rainy Days by Month in Barito Kuala Regency, 2019

Kecamatan Subdistrict	Curah Hujan Precipitation (mm ³)	Hari Hujan Rainy Days
(1)	(2)	(3)
Januari/January	322,49	16
Februari/February	279,00	14
Maret/March	297,64	15
April/April	334,01	18
Mei/May	65,97	6
Juni/June	136,04	9
Juli/July	19,39	2
Agustus/August	18,74	2
September/September	34,06	2
Oktober/October	90,09	6
November/November	155,18	7
Desember/December	263,01	12
Barito Kuala	167,97	9

Sumber/Source: Dinas Pertanian, Tanaman Pangan, dan Hortikultura Kabupaten Barito Kuala
Department of Agriculture, Crops, and Horticulture of Barito Kuala Regency

Tabel 1.2.2 Rata-rata Curah Hujan dan Hari Hujan Menurut Kecamatan di Kabupaten Barito Kuala, 2019
Average of Precipitation and Number of Rainy Days by Subdistrict in Barito Kuala Regency, 2019

Kecamatan Subdistrict	Curah Hujan Precipitation (mm ³)	Hari Hujan Rainy Days
(1)	(2)	(3)
Tabunganen	224,53	10
Tamban	175,96	12
Mekarsari	151,01	9
Anjir Pasar	157,51	8
Anjir Muara	155,78	7
Alalak	121,79	10
Mandastana	161,55	7
Jejangkit	163,08	11
Belawang	182,77	8
Wanaraya	174,51	7
Barambai	162,75	10
Rantau Badauh	171,29	9
Cerbon	233,26	9
Bakumpai	123,13	8
Marabahan	161,39	10
Tabukan	167,18	7
Kuripan	-	-
Barito Kuala	167,97	9

Sumber/Source: Dinas Pertanian, Tanaman Pangan, dan Hortikultura Kabupaten Barito Kuala
Department of Agriculture, Crops, and Horticulture of Barito Kuala Regency

02

PEMERINTAHAN
GOVERNMENT

Pegawai Negeri Sipil (PNS)



2.384 Jiwa



2.224 Jiwa

Anggota DPRD



27 Jiwa



8 Jiwa

6 Kelurahan

Kabupaten
Barito Kuala

195 Desa

KETETAPAN

2,60

milyar rupiah



REALISASI

60,38

persen

PAJAK
BUMI DAN BANGUNAN



PENJELASAN TEKNIS

1. Anggota Dewan Perwakilan Rakyat Daerah (DPRD) dipilih melalui pemilihan umum (pemilu) dan dilantik dalam masa jabatan lima tahun.
2. Susunan pemerintahan Republik Indonesia periode 2014–2019 terdiri dari presiden, wakil presiden, lembaga tinggi negara, kementerian, setingkat menteri, dan Lembaga Pemerintahan Non Kementerian (LPNK).
3. Lembaga tinggi negara terdiri dari Majelis Permusyawaratan Rakyat (MPR), Dewan Perwakilan Rakyat (DPR), Badan Pemeriksa Keuangan (BPK), dan Mahkamah Agung (MA), Dewan Perwakilan Daerah (DPD), Mahkamah Konstitusi (MK), dan Komisi Yudisial (KY).
4. Kementerian terdiri dari kementerian koordinator dan kementerian.
5. Kementerian koordinator terdiri dari bidang politik, hukum, dan keamanan (Polhukam), bidang perekonomian, bidang pembangunan manusia dan kebudayaan, dan bidang kemaritiman.
6. Kementerian terdiri dari Kementerian Sekretaris Negara, Kementerian Dalam Negeri, Kementerian Luar Negeri, Kementerian Perencanaan Pembangunan Nasional/ Bappenas, Kementerian

TECHNICAL NOTES

1. *Regional House of Representatives (DPRD) members are elected through a general election and appointed for a five-years membership.*
2. *The government structure of the Republic of Indonesia period 2009–2014 consists of president, vice president, state supreme agencies, ministries, ministerial level institutions, and non-ministerial institutions.*
3. *State supreme agencies consist of The People's Consultative Assembly, The House of Representative, The Audit Board of the Republic of Indonesia, Supreme Court, Local Councils, Constitutional Court, and Judicial Commission.*
4. *Ministries consist of coordinating ministry and departmental ministry.*
5. *Coordinating ministries consist of Coordinating Ministry for Political, Legal, and Security Affairs, Coordinating Ministry for the Economy, Coordinating Ministry for Maritime Affairs, and Coordinating Ministry for Human Development and Culture*
6. *Departmental Ministries consist of State Secretary; Ministry of Home Affairs; Ministry of Foreign Affairs; Ministry of National Development Planning/Chairperson of National Development Planning Agency; Ministry of Defense; Ministry of*

Pertahanan, Kementerian Hukum dan Hak Asasi Manusia, Kementerian Keuangan, Kementerian Energi dan Sumber Daya Mineral, Kementerian Perindustrian, Kementerian Perdagangan, Kementerian Pertanian, Kementerian Perhubungan, Kementerian Kelautan dan Perikanan, Kementerian Ketenagakerjaan, Kementerian Badan Usaha Milik Negara, Kementerian Koperasi dan UKM, Kementerian Pekerjaan Umum dan Perumahan Rakyat, Kementerian Lingkungan Hidup dan Kehutanan, Kementerian Agraria dan Tata Ruang/ Badan Pertanahan Nasional, Kementerian Kesehatan, Kementerian Kebudayaan dan Pendidikan Dasar Menengah, Kementerian Sosial, Kementerian Agama, Kementerian Pariwisata, Kementerian Komunikasi dan Informatika, Kementerian Pendayagunaan Aparatur Negara dan Reformasi Birokrasi, Kementerian Pemuda dan Olahraga, Kementerian Desa, Pembangunan Daerah Tertinggal dan Transmigrasi, Kementerian Riset Teknologi dan Pendidikan Tinggi, dan Kementerian Pemberdayaan Perempuan dan Perlindungan Anak.

7. Setingkat Menteri terdiri dari Kejaksaan Agung, Tentara Nasional Indonesia, dan Kepolisian Negara Republik

Justice and Human Rights; Ministry of Finance; Ministry of Energy and Mineral Resources; Ministry of Industry; Ministry of Trade; Ministry of Agriculture; Ministry of Transportation; Ministry of Maritime Affairs and Fisheries; Ministry of Manpower; Ministry of State Owned Enterprises; Ministry of Cooperatives and Small and Medium Enterprises; Ministry of Public Works and Public Housing; Ministry of Environment and Forestry; Ministry of Agrarian Affairs and Spatial Planning/National Land Agency; Ministry of Health; Ministry of Culture and Elementary & Secondary Education; Ministry of Social Services; Ministry of Religious Affairs; Ministry of Tourism; Ministry of Communication and Informatics; Ministry of Empowerment of State Apparatus and Bureaucracy Reform; Ministry of Youth and Sports Affairs; Ministry of Village Development, Disadvantaged Regions and Transmigration; Ministry of Research, Technology, and Higher Education; and Ministry of Women Empowerment and Child Protection

7. *Ministerial Level Officials consist of, Attorney General, Indonesian National Defense Force, and Indonesian National Police.*

- Indonesia
8. Lembaga Pemerintah Non Kementerian terdiri dari Arsip Nasional Republik Indonesia, Badan Intelijen Negara, Badan Kependudukan dan Keluarga Berencana Nasional, Badan Koordinasi Penanaman Modal, Badan Informasi Geospasial, Badan Meteorologi, Klimatologi, dan Geofisika, Badan Narkotika Nasional, Badan Nasional Penanggulangan Bencana, Badan Nasional Penanggulangan Terorisme, Badan Nasional Penempatan dan Perlindungan Tenaga Kerja Indonesia, Badan Pengawasan Obat dan Makanan, Badan Pengawasan Tenaga Nuklir, Badan Pengawasan Keuangan dan Pembangunan, Badan Pengkajian dan Penerapan Teknologi, Badan Pusat Statistik, Badan SAR Nasional, Badan Standardisasi Nasional, Badan Tenaga Nuklir Nasional, Lembaga Administrasi Negara, Lembaga Ilmu Pengetahuan Indonesia, Lembaga Ketahanan Nasional, Lembaga Kebijakan Pengadaan Barang/Jasa Pemerintah, Lembaga Penerbangan dan Antariksa Nasional, Lembaga Sandi Negara, dan Perpustakaan Nasional Republik Indonesia.
8. *Non Ministerial Institutions consist of National Archive of the Republic of Indonesia, State Intelligence Board, National Civil Service Agency, National Population and Family Planning Board, Investment Coordinating Board, Geospatial Information Agency, Meteorology, Climatology, and Geophysics Agency, National Narcotics Agency, National Agency for Disaster Management, National Counter Terrorism Agency, The National Authority for The Placement and Protection of Indonesian Overseas Workers, National Agency of Drugs and Foods Control, Nuclear Energy Controlling Board, Audit and Development Supervising Agency, Agency for the Assesment and Application Technology, BPS-Statistics Indonesia, National Search and Rescue Agency, National Standardization Board, National Nuclear Energy Board, National Institute of Administration, National Institute of Science, National Resilience Institute, Government Procurement Policy Board, National Institute of Space and Aeronautics, National Crypto Agency, and National Library of Republic of Indonesia.*

ULASAN

Wilayah administrasi Kabupaten Barito Kuala dengan ibukotanya Marabahan terdiri dari 17 kecamatan dan 201 desa/kelurahan.

Jumlah Pegawai Negeri Sipil di Pemerintah Kabupaten Barito Kuala berjumlah 4.611 orang yaitu 2.426 laki-laki dan 2.185 perempuan. Berdasarkan golongan maka jumlah yang paling terbesar adalah PNS dengan golongan III yaitu sebesar 2.359 orang dan paling sedikit adalah PNS golongan I berjumlah 89 orang. Berdasarkan pendidikan jumlah PNS yang berpendidikan Sarjana (S-1/2/3) yang yaitu berjumlah 2.682 orang dan PNS yang berpendidikan SMA yaitu berjumlah 728 orang.

Banyaknya sidang/rapat di DPRD Kabupaten Barito Kuala selama Tahun 2019 adalah 227 kali. Anggota DPRD di Kabupaten Barito Kuala berjumlah 35 dengan 27 orang laki-laki dan 8 perempuan. Anggota DPRD berasal dari 8 partai. Anggota DPRD terbanyak berasal dari partai Golkar yaitu sebanyak 16 orang yang terdiri dari 11 laki-laki dan 5 perempuan. Dan anggota partai sedikit berasal dari partai PPP yaitu sebanyak 1 orang.

DESCRIPTION

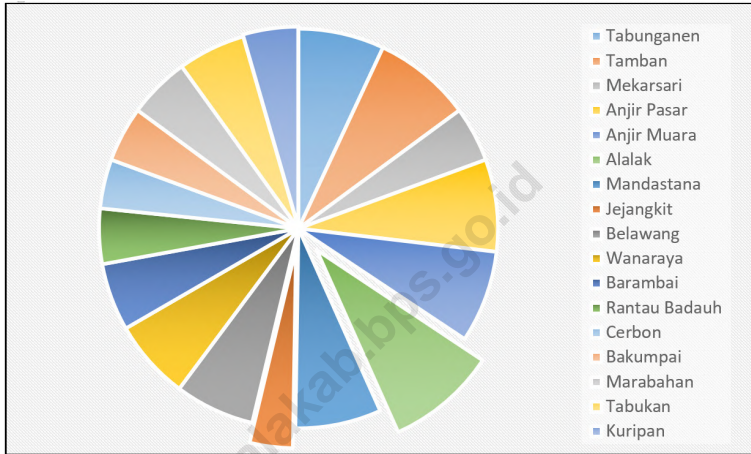
Administration area of Barito Kuala Regency with Marabahan as its capital consist of 17 subdistricts and 201 villages/kelurahan.

Total of Civil servant at Local Government of Barito Kuala Regency is up to 4.611 persons, 2.426 men and 2.185 women. Based on wage scale, the most of them belongs to 3rd wage scale, 2.359 persons and the 1st wage scale amount to 89 persons. While based on education, Civil servant whom having a Bachelor S1/S2/S3 education is the most at local government, up to 2.682 person. Other, 728 persons have Senior High School education.

Amount of meeting/session held in Assembly of Barito Kuala Regency during 2019 is 227 times. The number of Members of The Regional House of Representatives by Political Parties in barito Kuala Regency is 35 person, 27 male and 8 female. They are from 8 different parties. Most of the members are from Golkar parties which up to 16 person, 11 male and 5 female. And there are 1 person from PPP parties.

Gambar 2.1
Figures

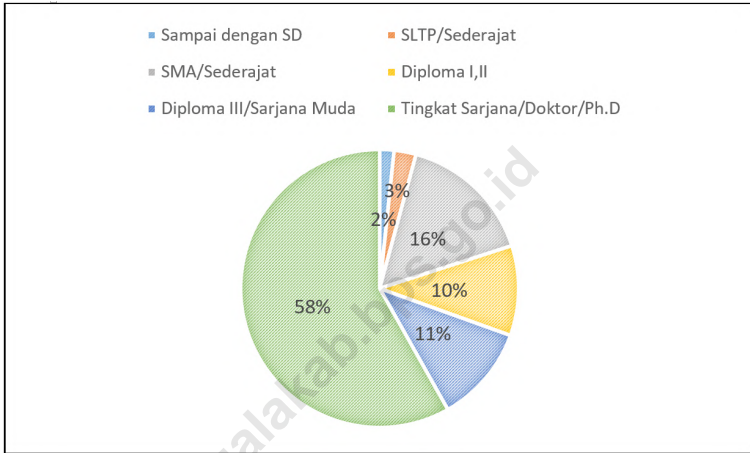
Jumlah Desa dan Kelurahan Menurut Kecamatan di Kabupaten Barito Kuala, 2019
Number of Villages and Kelurahan by Subdistricts in Barito Kuala Regency, 2019



Sumber/Source : Peraturan Kepala Badan Pusat Statistik Nomor 3 Tahun 2019 Tanggal 6 Mei 2019 tentang Perubahan Atas Peraturan Kepala Badan Pusat Statistik Nomor 90 Tahun 2018 tentang Kode dan Nama Wilayah Kerja Statistik Tahun 2018
Chief Statistician Regulation Number 3/2019, May 6 2019, as a revision of Chief Statistician Regulation Number 90 of 2018 on Code and Name of Regional Level of Data Collection.

Gambar 2.2
Figures

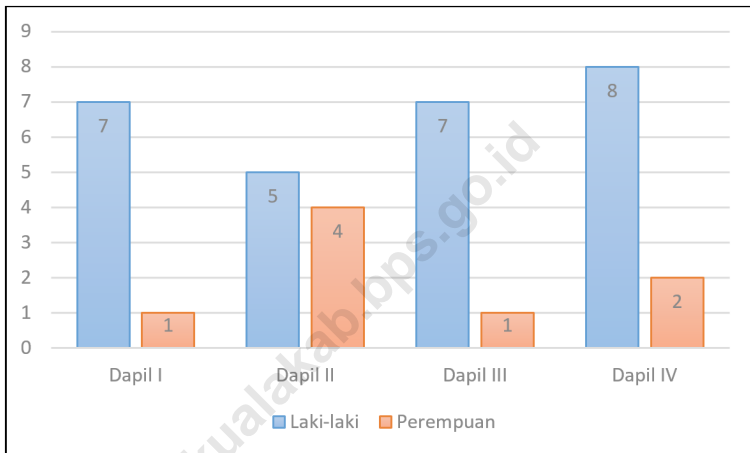
Jumlah Pegawai Negeri Sipil Menurut Pendidikan Tertinggi di Kabupaten Barito Kuala, 2019
The Percentage of Civil Servants by Educational Attainment in Barito Kuala Regency, 2019



Sumber/Source : Bapegdiklat Kabupaten Barito Kuala
Regional Personnel Board of Barito Kuala Regency

Gambar 2.3
Figures

**Jumlah Anggota Dewan Perwakilan Rakyat Daerah
Menurut Daerah Pemilihan (Dapil) dan Jenis Kelamin di
Kabupaten Barito Kuala, 2019**
**Number of Members of The Regional House of
Representatives by Constituency and Sex in Barito Kuala
Regency, 2019**



Sumber/Source : Sekretariat DPRD Kabupaten Barito Kuala
Regional Parliamentry Assembly Secretary of Barito Kuala Regency

2.1 WILAYAH ADMINISTRATIF ADMINISTRATIVE AREA

Tabel 2.1.1 **Jumlah Desa¹/Kelurahan Menurut Kecamatan di Kabupaten Barito Kuala, 2015–2019**
Table 2.1.1 **Number of Villages¹/Kelurahan by Subdistrict in Barito Kuala Regency, 2015-2019**

Kecamatan Subdistrict	2015	2016	2017	2018	2019
(1)	(2)	(3)	(4)	(5)	(6)
Tabunganen	14	14	14	14	14
Tamban	16	16	16	16	16
Mekarsari	9	9	9	9	9
Anjir Pasar	15	15	15	15	15
Anjir Muara	15	15	15	15	15
Alalak	18	18	18	18	18
Mandastana	14	14	14	14	14
Jejangkit	7	7	7	7	7
Belawang	13	13	13	13	13
Wanaraya	13	13	13	13	13
Barambai	11	11	11	11	11
Rantau Badauh	9	9	9	9	9
Cerbon	8	8	8	8	8
Bakumpai	9	9	9	9	9
Marabahan	10	10	10	10	10
Tabukan	11	11	11	11	11
Kuripan	9	9	9	9	9
Barito Kuala	201	201	201	201	201

Catatan/Note: ¹ Termasuk kelurahan dan Unit Permukiman Transmigrasi (UPT)/Include Transmigration Settlement Unit
 Sumber/Source: Peraturan Kepala Badan Pusat Statistik Nomor 3 Tahun 2019 Tanggal 6 Mei 2019 tentang Perubahan Atas Peraturan Kepala Badan Pusat Statistik Nomor 90 Tahun 2018 tentang Kode dan Nama Wilayah Kerja Statistik Tahun 2018
Chief Statistician Regulation Number 3/2019, May 6 2019, as a revision of Chief Statistician Regulation Number 90 of 2018 on Code and Name of Regional Level of Data Collection.

2.2 SUMBER DAYA MANUSIA HUMAN RESOURCES

Tabel 2.2.1 **Jumlah Pegawai Negeri Sipil Menurut Jabatan dan Jenis Kelamin di Kabupaten Barito Kuala, Desember 2018 dan Desember 2019**
Number of Civil Servants by Occupation and Sex in Barito Kuala Regency, Desember 2018 dan Desember 2019

Kecamatan <i>Subdistrict</i>	2018		Jumlah <i>Total</i>
	Laki-laki <i>Male</i>	Perempuan <i>Female</i>	
(1)	(2)	(3)	(4)
Fungsional Tertentu <i>Specific Functional</i>	1 082	1 699	2 781
Fungsional Umum <i>Staf General Functional</i>	1 023	460	1 483
Struktural/ <i>Structural</i>	380	178	558
Eselon V/5th Echelon	-	-	-
Eselon IV/4th Echelon	255	142	397
Eselon III/3rd Echelon	98	34	132
Eselon II/2nd Echelon	27	2	29
Eselon I/1st Echelon	-	-	-
Jumlah/Total	2 485	2 337	4 822

Lanjutan Tabel/*Continued Table 2.2.1*

Kecamatan <i>Subdistrict</i>	2019		Jumlah <i>Total</i>
	Laki-laki <i>Male</i>	Perempuan <i>Female</i>	
(1)	(5)	(6)	(7)
Fungsional Tertentu <i>Specific Functional</i>	1 150	1 575	2 726
Fungsional Umum <i>Staf General Functional</i>	917	433	1 350
Struktural/ <i>Structural</i>	359	176	535
Eselon V/5th Echelon	-	-	-
Eselon IV/4th Echelon	242	140	382
Eselon III/3rd Echelon	93	32	125
Eselon II/2nd Echelon	24	4	28
Eselon I/1st Echelon	-	-	-
Jumlah/<i>Total</i>	2 426	2 185	4 611

Sumber/*Source*: Bapediklat Kabupaten Barito Kuala
Regional Personnel Board of Barito Kuala Regency

Tabel
Table 2.2.2

Jumlah Pegawai Negeri Sipil Menurut Tingkat Pendidikan dan Jenis Kelamin di Kabupaten Barito Kuala, Desember 2018 dan Desember 2019
Number of Civil Servants by Educational Level and Sex in Barito Kuala Regency, December 2018 and December 2019

Tingkat Pendidikan <i>Educational Level</i>	2018		
	Laki-laki <i>Male</i>	Perempuan <i>Female</i>	Jumlah <i>Total</i>
(1)	(2)	(3)	(4)
Sampai dengan SD <i>Up to Primary School</i>	55	22	77
SMP/Sederajat <i>General Vocational Junior High School</i>	104	14	118
SMA/Sederajat <i>General/Vocational Senior High School</i>	567	261	828
Diploma I, II/Akta I, II <i>Diploma I, II/Akta I, II</i>	247	236	483
Diploma III/Akta III/Sarjana Muda <i>Diploma III/Akta III/Bachelor</i>	175	448	623
Tingkat Sarjana/Doktor/Ph.D <i>University Graduates</i>	1 337	1 356	2 693
Jumlah/Total	2 485	2 337	4 822

Lanjutan Tabel/Continued Table 2.2.2

Tingkat Pendidikan <i>Educational Level</i>	(n)		
	Laki-laki <i>Male</i>	Perempuan <i>Female</i>	Jumlah <i>Total</i>
(1)	(5)	(6)	(7)
Sampai dengan SD <i>Up to Primary School</i>	55	22	77
SMP/Sederajat <i>General Vocational Junior High School</i>	104	14	118
SMA/Sederajat <i>General/Vocational Senior High School</i>	467	261	728
Diploma I, II/Akta I, II <i>Diploma I, II/Akta I, II</i>	247	236	483
Diploma III/Akta III/Sarjana Muda <i>Diploma III/Akta III/Bachelor</i>	175	348	523
Tingkat Sarjana/Doktor/Ph.D <i>University Graduates</i>	1 378	1 304	2 682
Jumlah/Total	2 426	2 185	4 611

Sumber/Source: Bapediklat Kabupaten Barito Kuala
Regional Personnel Board of Barito Kuala Regency

Tabel
Table 2.2.3

**Jumlah Pegawai Negeri Sipil Menurut Tingkat
Kepangkatan dan Jenis Kelamin di Kabupaten Barito
Kuala, Desember 2018 dan Desember 2019**
*Number of Civil Servants by Hierarchy and Sex in Barito
Kuala Regency, December 2018 and December 2019*

Pangkat/Golongan/Ruang Hierarchy	2018		
	Laki-laki Male	Perempuan Female	Jumlah Total
(1)	(2)	(3)	(4)
1. I/A (Juru Muda)	5	-	5
2. I/B (Juru Muda Tingkat I)	15	2	17
3. I/C (Juru)	31	2	33
4. I/D (Juru Tingkat I)	32	2	34
Golongan I/Range I	83	6	89
5. II/A (Pengatur Muda)	109	71	180
6. II/B (Pengatur Muda Tingkat I)	148	67	215
7. II/C (Pengatur)	210	151	361
8. II/D (Pengatur Tingkat I)	102	177	279
Golongan II/Range II	569	466	1 035
9. III/A (Penata Muda)	282	522	804
10. III/B (Penata Muda Tingkat I)	238	260	498
11. III/C (Penata)	260	325	585
12. III/D (Penata Tingkat I)	358	304	662
Golongan III/Range III	1 138	1 411	2 549
13. IV/A (Pembina)	595	426	1 021
14. IV/B (Pembina Tingkat I)	78	26	104
15. IV/C (Pembina Utama Muda)	21	2	23
16. IV/D (Pembina Utama Madya)	1	-	1
17. IV/E (Pembina Utama)	-	-	-
Golongan IV/Range IV	695	454	1 28
Jumlah/Total	2 485	2 337	4 822

Lanjutan Tabel/Continued Table 2.2.3

Pangkat/Golongan/Ruang Hierarchy	2019		
	Laki-laki Male	Perempuan Female	Jumlah Total
(1)	(5)	(6)	(7)
1. I/A (Juru Muda)	5	-	5
2. I/B (Juru Muda Tingkat I)	15	2	17
3. I/C (Juru)	31	2	33
4. I/D (Juru Tingkat I)	32	2	34
Golongan I/Range I	83	6	89
5. II/A (Pengatur Muda)	108	68	176
6. II/B (Pengatur Muda Tingkat I)	148	67	215
7. II/C (Pengatur)	210	131	341
8. II/D (Pengatur Tingkat I)	102	177	279
Golongan II/Range II	568	443	1 011
9. III/A (Penata Muda)	232	502	734
10. III/B (Penata Muda Tingkat I)	238	260	498
11. III/C (Penata)	210	305	515
12. III/D (Penata Tingkat I)	358	254	612
Golongan III/Range III	1 038	1 321	2 359
13. IV/A (Pembina)	637	387	1 024
14. IV/B (Pembina Tingkat I)	78	26	104
15. IV/C (Pembina Utama Muda)	21	2	23
16. IV/D (Pembina Utama Madya)	1	-	1
17. IV/E (Pembina Utama)	-	-	-
Golongan IV/Range IV	737	415	1 152
Jumlah/Total	2 426	2 185	4 611

Sumber/Source: Bapegdiklat Kabupaten Barito Kuala
Regional Personnel Board of Barito Kuala Regency

Tabel
Table 2.2.4

Jumlah Pegawai Negeri Sipil Menurut Dinas/Instansi Pemerintahan dan Jenis Kelamin di Kabupaten Barito Kuala, 2019
Number of Civil Servants by Institution/Office and Sex in Barito Kuala Regency, 2019

Dinas/Instansi Pemerintahan <i>Institution/Office</i>	Jenis Kelamin/Sex		
	Laki-laki <i>Male</i>	Perempuan <i>Female</i>	Jumlah <i>Total</i>
(1)	(2)	(3)	(4)
1. Sekretariat Daerah	69	15	84
2. Dinas Pendidikan	45	10	55
3. Dinas Kesehatan	36	2	38
4. Dinas Kependudukan dan Catatan Sipil	15	9	24
5. Dinas Sosial	9	11	20
6. Dinas Tenaga Kerja dan Transmigrasi	11	6	17
7. Dinas Pekerjaan Umum dan Penataan Ruang	69	14	83
8. Dinas Kehutanan dan Perkebunan	16	5	21
9. Dinas Perhubungan	43	2	45
10. Dinas Komunikasi dan Informatika	14	6	20
11. Dinas Kepemudaan, Olah Raga, Budaya dan Pariwisata	14	7	21
12. Dinas Pertanian Tanaman Pangan dan Holtikultura	102	39	141
13. Dinas Peternakan	16	5	21
14. Dinas Ketahanan Pangan dan Perikanan	25	19	44
15. Dinas Koperasi, Perindustrian dan Perdagangan	25	13	38
16. Dinas Lingkungan Hidup	18	8	26
17. Dinas Perpustakaan dan Arsip Daerah	9	11	20
18. Dinas Pengendalian Penduduk, Keluarga Berencana, Pemberdayaan Perempuan, dan Perlindungan Anak	9	9	18
19. Dinas Penanaman Modal dan Pelayanan Terpadu Satu Pintu	10	9	19
20. Inspektorat Kabupaten	31	5	36
21. Badan Pengelolaan Pajak dan Retribusi Daerah	14	8	22
22. Badan Perencanaan Pembangunan, Penelitian, dan Pengembangan	17	7	24
23. Badan Kepegawaian, Pendidikan, dan Pelatihan	17	7	24

Lanjutan Tabel/*Continued Table 2.2.4*

Dinas/Instansi Pemerintahan <i>Institution/Office</i>	Jenis Kelamin/Sex		
	Laki-laki <i>Male</i>	Perempuan <i>Female</i>	Jumlah <i>Total</i>
(1)	(2)	(3)	(4)
24. Badan Pengelolaan Keuangan dan Aset Daerah	16	14	30
25. Badan Kesatuan Bangsa dan Politik	12	6	18
26. Badan Pemberdayaan Masyarakat dan Pemerintahan Desa	8	12	20
27. Badan Penanggulangan Bencana Daerah	11	-	11
28. Satuan Polisi Pamong Praja	58	5	63
29. RSUD Abdul Aziz Marabahan	47	84	131
30. Sekretariat DPRD	15	11	26
31. Komisi Pemilihan Umum Daerah	4	1	5
32. Kecamatan Tabunganen	13	3	16
33. Kecamatan Tamban	12	1	13
34. Kecamatan Mekarsari	9	3	12
35. Kecamatan Anjir Pasar	16	3	19
36. Kecamatan Anjir Muara	13	2	15
37. Kecamatan Alalak	7	14	21
38. Kecamatan Mandastana	15	6	21
39. Kecamatan Jejangkit	14	1	15
40. Kecamatan Belawang	15	-	15
41. Kecamatan Wanaraya	15	3	18
42. Kecamatan Barambai	11	4	15
43. Kecamatan Rantau Badauh	11	4	15
44. Kecamatan Cerbon	10	5	15
45. Kecamatan Bakumpai	10	7	17
46. Kecamatan Marabahan	10	9	19
47. Kecamatan Tabukan	17	-	17
48. Kecamatan Kuripan	14	1	15
49. Kelurahan Marabahan Kota	6	2	8
50. Kelurahan Berangas Barat	8	3	11

Lanjutan Tabel/*Continued Table 2.2.4*

Dinas/Instansi Pemerintahan <i>Institution/Office</i>	Jenis Kelamin/Sex		
	Laki-laki <i>Male</i>	Perempuan <i>Female</i>	Jumlah <i>Total</i>
(1)	(2)	(3)	(4)
51. Kelurahan Berangas	9	5	14
52. Kelurahan Handil Bakti	6	5	11
53. Kelurahan Lepas	7	1	8
54. Kelurahan Ulu Benteng	4	1	5
55. Unit Pelayanan Teknis	97	56	153
56. Sekolah-Sekolahan (SD, SLTP, dan SLTA)	1 057	1 134	2 191
57. Gudang Farmasi, Klinik Handil Bakti dan Puskesmas	215	552	767
Jumlah/Total	2 426	2 185	4 611

Sumber/Source: Bapediklat Kabupaten Barito Kuala
Regional Personnel Board of Barito Kuala Regency

2.3 DEWAN PERWAKILAN RAKYAT DAERAH THE REGIONAL HOUSE OF REPRESENTATIVE

Tabel 2.3.1 **Jumlah Anggota Dewan Perwakilan Rakyat Daerah Menurut Partai Politik dan Jenis Kelamin di Kabupaten Barito Kuala, 2019**
Number of Members of The Regional House of Representatives by Political Parties and Sex in Barito Kuala Regency, 2019

Partai Politik <i>Political Parties</i>	Jenis Kelamin/Sex		
	Laki-laki <i>Male</i>	Perempuan <i>Female</i>	Jumlah <i>Total</i>
(1)	(2)	(3)	(4)
1. Golongan Karya	11	5	16
2. Gerindra	2	1	3
3. PAN	2	1	3
4. PDI Perjuangan	3	-	3
5. PKB	3	-	3
6. PPP	1	-	1
7. Nasional Demokrat	2	-	2
8. PKS	3	1	4
Jumlah/Total	27	8	35

Sumber/Source: Sekretariat DPRD Kabupaten Barito Kuala
Regional Parliamentary Assembly Secretary of Barito Kuala Regency

Tabel
Table 2.3.2

Jumlah Anggota Dewan Perwakilan Rakyat Daerah Menurut Daerah Pemilihan (Dapil) dan Jenis Kelamin di Kabupaten Barito Kuala, 2019
Number of Members of The Regional House of Representatives by Constituency and Sex in Barito Kuala Regency, 2019

	Daerah Pemilihan <i>Constituency</i>	Jenis Kelamin/Sex		
		Laki-laki <i>Male</i>	Perempuan <i>Female</i>	Jumlah <i>Total</i>
	(1)	(2)	(3)	(4)
Dapil I	Rantau Badauh			
	Cerbon			
	Bakumpai	7	1	8
	Marabahan			
	Tabukan			
Dapil II	Kuripan			
	Alalak			
	Mandastana	5	4	9
Dapil III	Jejangkit			
	Tabunganen			
	Tamban	7	1	8
Dapil IV	Mekarsari			
	Anjir Pasar			
	Anjir Muara			
	Belawang	8	2	10
	Wanaraya			
	Barambai			
	Barito Kuala	27	8	35

Sumber/Source: Sekretariat DPRD Kabupaten Barito Kuala
Regional Parliamentary Assembly Secretary of Barito Kuala Regency

Tabel
Table 2.3.3**Jumlah Sidang/Rapat Dewan Perwakilan Rakyat Daerah
Kabupaten Barito Kuala, 2015-2019**
**Number of Regional Parliamentary Meetings of Barito Kuala
Regency, 2015-2019**

Jenis Sidang/Rapat Meeting	2015	2016	2017	2018	2019
(1)	(2)	(3)	(4)	(5)	(6)
1. Rapat Paripurna	29	26	30	25	31
2. Rapat Paripurna Istimewa	-	1	-	-	-
3. Rapat Intern DPRD	-	-	-	-	-
4. Rapat Pimpinan DPRD	-	-	6	2	3
5. Rapat Badan Kehormatan DPRD	-	-	-	-	1
6. Rapat Badan Legislasi Daerah	5	3	10	4	-
7. Rapat Badan Musyawarah	25	29	28	30	17
8. Rapat Badan Anggaran	-	6	-	-	8
9. Rapat Kerja Badan Anggaran	2	-	3	4	-
10. Rapat Panitia Khusus	-	-	-	-	-
11. Rapat Kerja Panitia Khusus	39	27	20	3	2
12. Rapat Fraksi	-	-	4	4	2
13. Rapat Intern Komisi	-	-	11	4	6
14. Rapat Komisi	111	101	96	16	33
15. Rapat Gabungan Komisi	-	-	34	4	14
16. Rapat Dengar Pendapat Komisi	-	-	-	-	-
17. Rapat Dengar Pendapat Gabungan Komisi	9	7	6	7	5
18. Kunjungan Kerja Komisi Dalam Daerah Kabupaten	35	46	46	22	9
19. Kunjungan Kerja Komisi Luar Daerah Kabupaten	9	22	15	21	18
20. Kunjungan Kerja Komisi Luar Propinsi	33	37	45	55	46
21. Kunjungan Reses DPRD	1	1	2	2	2
22. Kunjungan Semua DPRD/ Konsultasi	-	-	-	-	19
23. Rapat Pembahasan Perda-perda	-	-	-	24	11
Barito Kuala	298	306	356	227	227

Sumber/Source: Sekretariat DPRD Kabupaten Barito Kuala
Regional Parliamentary Assembly Secretary of Barito Kuala Regency

Tabel
Table 2.3.4**Jumlah Surat Keputusan Dewan Perwakilan Rakyat
Daerah Kabupaten Barito Kuala, 2015-2019**
**Number of Law Product of Regional Parliamentry Meetings
of Barito Kuala Regency, 2015-2019**

Jenis Sidang/Rapat Meeting	2015	2016	2017	2018	2019
(1)	(2)	(3)	(4)	(5)	(6)
1. Surat Keputusan DPRD	51	43	50	46	43
2. Surat Keputusan Pimpinan DPRD	-	-	-	-	-
3. Peraturan Daerah	18	16	11	9	13
4. Pendidikan dan Pelatihan DPRD	5	3	7	6	5
Jumlah/Total	74	62	68	61	61

Sumber/Source: Sekretariat DPRD Kabupaten Barito Kuala
Regional Parliamentry Assembly Secretary of Barito Kuala Regency

2.4 KEUANGAN DAERAH GOVERNMENT FINANCE

Tabel 2.4.1 **Realisasi Pendapatan Pemerintah Kabupaten Barito Kuala Menurut Jenis Pendapatan (ribu rupiah), 2018–2019**
Table 2.4.1 **Actual Revenues of Government of Barito Kuala Regency by Source of Revenues (thousand rupiahs), 2018–2019**

Jenis Pendapatan Source of Revenue	2018	2019 ¹
(1)	(2)	(3)
1. Pendapatan Asli Daerah (PAD)/Original Local Government Revenue	105 162 770	80 608 385
1.1. Pajak Daerah/Local Taxes	57 669 635	32 397 337
1.2. Retribusi Daerah/Rebtributions	4 211 831	4 157 497
1.3. Hasil Perusahaan Milik Daerah dan Pengelolaan Kekayaan Daerah yang Dipisahkan/Income of Regional Gov Corporate and Management of Separated Reg Gov Wealth	8 891 149	4 148 443
1.4. Lain-lain PAD yang Sah/Other Original Local Gov Revenue	34 390 155	39 905 108
2. Dana Perimbangan/Balanced Budget	908 836 599	903 413 397
2.1. Bagi Hasil Pajak/Tax Sharing	17 310 474	12 127 481
2.2. Bagi Hasil Bukan Pajak/Sumber Daya Alam/Non Tax/Natural Resources Sharing	126 171 287	112 343 754
2.3. Dana Alokasi Umum/ General Allocation Funds	565 599 843	593 083 399
2.4. Dana Alokasi Khusus/ Special Allocation Funds	199 754 995	185 858 764
3. Lain-lain Pendapatan yang Sah/Other Legal Revenue	267 758 968	306 413 397
3.1. Pendapatan Hibah/Grants	33 378 659	46 277 075
3.2. Dana Darurat/Emergency Funds	-	-
3.3. Dana Bagi Hasil Pajak dari Provinsi dan Pemerintah Daerah Lainnya/Tax sharing from province and other local governments	66 976 238	87 371 989
3.4. Dana Penyesuaian dan Otonomi Daerah/Outonomous Region and Balancing Funds	167 404 071	21 461 681
3.5. Bantuan Keuangan dari Provinsi atau Pemerintah Daerah Lainnya/financial assistance from province and other local governmentgovernments	-	-
3.6. Lainnya/Other Funds	-	151 310 855
Jumlah/Total	1 281 758 336	1 290 443 372

Catatan/Note: ¹Data belum diaudit/Unaudited data

Sumber/Source: Badan Pengelolaan Keuangan dan Aset Daerah Kabupaten Barito Kuala
Board of Finance and Asset Management of Barito Kuala Regency

Tabel
Table 2.4.2

**Realisasi Belanja Pemerintah Kabupaten Barito Kuala
Menurut Jenis Pendapatan (ribu rupiah), 2018–2019
Actual Expenditures of Government of Barito Kuala Regency
by Kind of Expenditures (thousand rupiahs), 2018–2019**

Jenis Pendapatan Source of Revenue	2018	2019 ¹
(1)	(2)	(3)
1. Belanja Tidak Langsung/Indirect Expenditure	683 545 410	723 030 379
1.1. Belanja Pegawai/Personnel Expenditure	461 006 436	473 802 001
1.2. Belanja Bunga/Rebtributions	-	-
1.3. Belanja Subsidi/Subsidies Expenditure	-	-
1.4. Belanja Hibah/Grant	9 331 600	12 272 580
1.5. Belanja Bantuan Sosial/Social Expenditure	7 954 239	4 906 675
1.6. Belanja Bagi Hasil kepada Provinsi/Kabupaten/Kota/ Sharing Fund Expenditure to Provincial/District/City and Village Government	4 717 142	2 444 817
1.7. Belanja Bantuan Keuangan kepada Provinsi/Kabupaten/ Kota dan Pemerintah Desa/Financial Assistance Expenditure to Provincial/ District/City and Village Government	200 166 821	229 490 305
1.8. Belanja Tidak Terduga/Unpredicted Expenditure	369 172	114 000
2. Belanja Langsung/Direct Expenditure	552 454 447	588 854 726
2.1. Belanja Pegawai/Personnel Expenditure	12 146 454	16 608 466
2.2. Belanja Barang dan Jasa/Goods and Services Expenditure	255 688 669	294 547 926
2.3. Belanja Modal/Capital Expenditure	284 619 323	227 698 334
Jumlah/Total	1 235 999 857	1 311 885 104

Catatan/Note: ¹Data belum diaudit/Unaudited data

Sumber/Source: Badan Pengelolaan Keuangan dan Aset Daerah Kabupaten Barito Kuala
Board of Finance and Asset Management of Barito Kuala Regency

Tabel
Table 2.4.3**Ketetapan dan Realisasi Pajak Bumi dan Bangunan (PBB)
di Kabupaten Barito Kuala, 2019**
*Target and Realization of Land and Building Taxes in Barito
Kuala Regency, 2019*

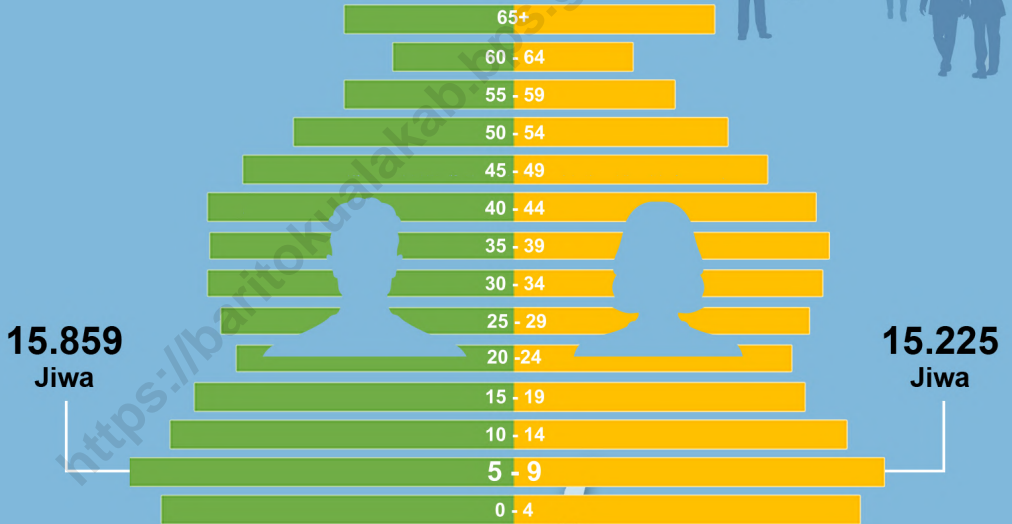
Kecamatan Subdistrict	Jumlah Total				Persentase (%) Percentage
	SPPT Taxpayer	Ketetapan Target	SPPT Taxpayer	Realisasi Realization	
(1)	(2)	(3)	(4)	(5)	(6)
Tabunganen	2 955	166 853 438	2 958	166 907 097	100,03
Tamban	6 677	799 625 886	6 486	638 683 157	79,87
Mekarsari	1 885	38 092 875	3 085	57 012 208	149,67
Anjir Pasar	9 452	211 972 871	7 096	155 287 101	73,26
Anjir Muara	5 229	160 057 637	3 204	78 058 898	60,02
Alalak	27 426	1 907 181 527	7 704	741 032 415	38,85
Mandastana	6 189	150 776 599	2 993	77 453 314	51,37
Jejangkit	1 747	34 750 022	1 763	35 024 054	100,79
Belawang	2 881	52 404 012	2 883	52 434 012	100,06
Wanaraya	5 457	94 209 708	5 471	94 566 721	100,38
Barambai	3 820	83 773 833	3 201	67 388 023	80,44
Rantau Badauh	2 487	47 569 690	2 534	49 585 928	104,24
Cerbon	3 890	75 915 932	3 900	76 078 726	100,21
Bakumpai	2 305	56 385 926	1 137	33 073 771	58,66
Marabahan	7 756	344 801 100	3 970	166 466 521	48,28
Tabukan	2 403	43 818 266	2 408	43 895 603	100,18
Kuripan	954	62 338 389	957	63 572 762	101,98
Barito Kuala	93 513	4 300 527 711	61 750	2 596 520 311	60,38

Sumber/Source: Badan Pengelolaan Pajak dan Retribusi Daerah Kabupaten Barito Kuala
Board of Regional Tax and Retribution of Barito Kuala Regency

03

PENDUDUK DAN KETENAGAKERJAAN POPULATION AND EMPLOYMENT

JUMLAH PENDUDUK
313.595 Jiwa



Distribusi Penduduk Menurut Kelompok Umur

Tingkat Pengangguran

2,51
persen



TPAK
74,75
persen

PENJELASAN TEKNIS**TECHNICAL NOTES**

1. **Sumber utama data kependudukan** adalah sensus penduduk yang dilaksanakan setiap sepuluh tahun sekali. Sensus penduduk telah dilaksanakan sebanyak enam kali sejak Indonesia merdeka, yaitu tahun 1961, 1971, 1980, 1990, 2000, dan 2010.

Di dalam sensus penduduk, pencacahan dilakukan terhadap seluruh penduduk yang berdomisili di wilayah teritorial Indonesia termasuk warga negara asing kecuali anggota korps diplomatik negara sahabat beserta keluarganya.

Metode pengumpulan data dalam sensus dilakukan dengan wawancara antara petugas sensus dengan responden dan juga melalui e-census. Pencatatan penduduk menggunakan konsep usual residence, yaitu konsep di mana penduduk biasa bertempat tinggal. Bagi penduduk yang bertempat tinggal tetap dicacah di mana mereka biasa tinggal, sedangkan untuk penduduk yang tidak bertempat tinggal tetap dicacah di tempat di mana mereka ditemukan petugas sensus pada malam 'Hari Sensus'. Termasuk penduduk yang tidak bertempat tinggal tetap adalah tuna wisma, awak kapal berbendera Indonesia, penghuni perahu/rumah apung, masyarakat terpencil/terasing,

1. **The main source of demographic data** is population census, which is conducted every ten years. Population Census has been conducted six times since Indonesia's independence: 1961, 1971, 1980, 1990, 2000, and 2010.

The population census enumerates all residents who domicile in the entire territory of Indonesia including foreign citizens except the diplomatic corps members and their families.

The method of data collection in a population census involves interviewing respondents and conducting e-census. Enumeration of the population uses the concept of "usual residence", which is the concept of "places where people usually live". De jure was applied to the permanent residents, while de facto was applied to non-permanent residents.

The permanent residents were enumerated in place where they normally live, the non-permanent residents were enumerated where they were found by the enumerators, on the night of 'Census Date'. The non permanent residents include homeless people, ship crew, boat people, remote area community, and internally displaced persons. Those who had permanent residence and had been travelling away from their home for six months or more were not

dan pengungsi. Bagi mereka yang mempunyai tempat tinggal tetap dan sedang bepergian ke luar wilayah lebih dari enam bulan, tidak dicacah di tempat tinggalnya, tetapi dicacah di tempat tujuannya. Untuk tahun yang tidak dilaksanakan sensus penduduk, data kependudukan diperoleh dari hasil proyeksi penduduk. Proyeksi penduduk merupakan suatu perhitungan ilmiah yang didasarkan pada asumsi dari komponen-komponen perubahan penduduk, yaitu kelahiran, kematian, dan migrasi. Proyeksi penduduk Indonesia 2010–2035 menggunakan data dasar penduduk hasil SP2010.

2. **Penduduk Indonesia** adalah semua orang yang berdomisili di wilayah teritorial Indonesia selama 6 bulan atau lebih dan atau mereka yang berdomisili kurang dari 6 bulan tetapi bertujuan menetap.
3. **Laju pertumbuhan penduduk** adalah angka yang menunjukkan persentase penambahan penduduk dalam jangka waktu tertentu.
4. **Kepadatan penduduk** adalah rasio banyaknya penduduk per kilometer persegi.
5. **Rasio jenis kelamin** adalah perbandingan antara penduduk laki-laki dan penduduk perempuan pada suatu wilayah dan waktu tertentu. Biasanya

enumerated in their permanent place, but in the place where they were during the census.

For the periods where the population census is not conducted, population projection is done to estimate population during those years. The population projection is an estimate based on the demographic components, such as birth, death, and migration. Indonesia's 2010–2035 population projection used the 2010 Population Census as the base population.

2. **The population of Indonesia** are all residents of the entire territory of Indonesia who have stayed for six months or longer, and those who intended to stay more than six months even though their length of stay is less than six months.
3. **The growth rate of population** is the number that show percentage of population growth within a specified period.
4. **Population density** is ratio of population per square kilometer.
5. **Sex ratio** is the ratio of males population to females population in a given area and time, usually expressed as the number of males for every 100 females.

dinyatakan dengan banyaknya penduduk laki-laki untuk 100 penduduk perempuan.

6. **Distribusi penduduk** adalah pola persebaran penduduk di suatu wilayah, baik berdasarkan batas-batas geografis maupun berdasarkan batas-batas administrasi pemerintahan.
 7. **Komposisi penduduk** adalah pola persebaran penduduk menurut karakteristiknya, contoh: penduduk menurut kelompok umur, penduduk menurut jenis kelamin
 8. **Penduduk usia kerja** adalah penduduk yang berumur 15 tahun ke atas.
 9. **Angkatan kerja** adalah penduduk usia kerja (15 tahun ke atas) yang bekerja, punya pekerjaan namun sementara tidak bekerja, dan pengangguran.
 10. **Bekerja** adalah kegiatan ekonomi yang dilakukan oleh seseorang dengan maksud memperoleh atau membantu memperoleh pendapatan atau keuntungan dan lamanya bekerja paling sedikit 1 jam secara terus menerus dalam seminggu yang lalu (termasuk pekerja keluarga tanpa upah yang membantu dalam suatu usaha/ kegiatan ekonomi).
 11. **Jumlah jam kerja seluruhnya** adalah jumlah jam kerja yang digunakan untuk bekerja (tidak termasuk jam kerja istirahat resmi dan jam kerja yang digunakan
6. **Population distribution** is the pattern of population distribution in an area, either by geographic boundaries or by government administrative boundaries.
 7. **Population composition** is the pattern of population distribution by its characteristics, example: population by age group, population by sex.
 8. **Working age population** is persons of 15 years and over.
 9. **Labor force or economically active** are persons of 15 years and over, who in the previous week were working, temporarily absent from work but having jobs, and unemployment.
 10. **Working** is economic activity conducted by a person and intended to earn income by doing work or helping to do work at least one hour continuously during the reference week (including unpaid family worker/s for any economic activity).
 11. **Total working hours** is the total hours spent by an employee to perform all jobs (excluding the time used for other activities which are not classified as work).

untuk hal-hal di luar pekerjaan).

12. **Lapangan usaha** adalah bidang kegiatan dari pekerjaan/tempat bekerja di mana seseorang bekerja. Klasifikasi lapangan usaha mengikuti Klasifikasi Baku Lapangan Usaha Indonesia (KBLI) dalam 1 digit.
13. **Status pekerjaan** adalah kedudukan seseorang dalam unit usaha/kegiatan dalam melakukan pekerjaan.
14. **Berusaha sendiri tanpa dibantu orang lain** adalah bekerja atau berusaha dengan menanggung risiko secara ekonomis, yaitu dengan tidak kembalinya ongkos produksi yang telah dikeluarkan dalam rangka usahanya tersebut, serta tidak menggunakan pekerja dibayar maupun pekerja tak dibayar, termasuk yang sifat pekerjaannya memerlukan teknologi atau keahlian khusus.
15. **Berusaha dibantu buruh tidak tetap/buruh tidak dibayar** adalah bekerja atau berusaha atas risiko sendiri, dan menggunakan buruh/pekerja tak dibayar dan atau buruh/pekerja tidak tetap.
16. **Berusaha dibantu buruh tetap/buruh dibayar** adalah berusaha atas risiko sendiri dan mempekerjakan paling sedikit satu orang buruh/pekerja tetap yang dibayar.
17. **Buruh/karyawan/pegawai** adalah seseorang yang bekerja pada orang lain atau instansi/kantor/ perusahaan secara tetap
12. **Industry** is field of a person's activity or establishment. The classification of industries follows the Indonesia Standard Industrial Classification (KBLI) in one digit.
13. **Employment status** is the status of a person at his place of work or establishment where he was employed.
14. **Own-account worker** is a person who works at his own risk without assisted by paid per mount worker or unpaid worker include technical job or skill job.
15. **Employer assisted by temporary workers/unpaid worker** is a person who works at his own risk and assisted by temporary worker/unpaid worker.
16. **Employer assisted by permanent workers/paid workers** is a person who does his business at her/ his own risk at least one assisted by paid permanent worker.
17. **Employee** is a person who work permanently for other people or institution/office/ company and gains some money/cash or goods

dengan menerima upah/gaji baik berupa uang maupun barang. Buruh yang tidak mempunyai majikan tetap, tidak digolongkan sebagai buruh/karyawan, tetapi sebagai pekerja bebas. Seseorang dianggap memiliki majikan tetap jika memiliki 1 (satu) majikan (orang/rumah tangga) yang sama dalam sebulan terakhir, khusus pada sektor bangunan batasannya tiga bulan. Apabila majikannya instansi/lembaga, boleh lebih dari satu.

- 18. Pekerja bebas** adalah seseorang yang bekerja pada orang lain/majikan/institusi yang tidak tetap (lebih dari 1 majikan dalam sebulan terakhir) di usaha pertanian baik berupa usaha rumah tangga maupun bukan usaha rumah tangga, ataupun di nonpertanian atas dasar balas jasa dengan menerima upah atau imbalan baik berupa uang maupun barang, dan baik dengan sistem pembayaran harian maupun borongan
- 19. Pekerja tak dibayar** adalah seseorang yang bekerja membantu usaha untuk memperoleh penghasilan/keuntungan yang dilakukan oleh salah seorang anggota rumah tangga atau bukan anggota rumah tangga tanpa mendapat upah/gajibaik berupa uang maupun barang.

as wage/salary. Labor who have no permanent employer is not categorized as a laborer/ worker/ employee but casual worker. A laborers in general is considered to have a permanent employer if he has the same employer during the pastmonth, particularlyforbuilding construction sector is 3 months. If the employer is an institution, more than 1 (one) employer is allowed.

- 18. Casual employee** is a person who does not work permanently for other people/employer/ institution (more than 1 employer during the last 1 month) in agricultural sector, either home industry or not home industry, or in non-agricultural sector based on remuneration paid with money or goods, and based on daily or contact payment system.
- 19. Unpaid worker** is a person who intended to work without pay, either with money or good, in an establishment run by other members of the family, relative or neighbour.

ULASAN**DESCRIPTION****Kependudukan**

Penduduk Kabupaten Barito Kuala berdasarkan proyeksi penduduk tahun 2019 sebanyak 313.595 jiwa yang terdiri atas 157.433 jiwa penduduk laki-laki dan 156.162 jiwa penduduk perempuan. Dibandingkan dengan proyeksi jumlah penduduk tahun 2010, penduduk mengalami pertumbuhan sebesar 1,38 persen. Sementara itu besarnya angka rasio jenis kelamin tahun 2019 penduduk laki-laki terhadap penduduk perempuan sebesar 101.

Kepadatan penduduk di Kabupaten Barito Kuala tahun 2019 mencapai 104,64 jiwa/km². Kepadatan Penduduk di 17 kecamatan cukup beragam dengan kepadatan penduduk tertinggi terletak di Kecamatan Alalak dengan kepadatan sebesar 559,60 jiwa/km² diikuti oleh Kecamatan Wanaraya yaitu sebesar 367,20 jiwa/km² dan terendah di Kecamatan Kuripan sebesar 17,45 jiwa/km².

Ketenagakerjaan

Tingkat Partisipasi Angkatan Kerja di Kabupaten Barito Kuala tahun 2019 sebesar 74,75 persen dengan tingkat pengangguran sebesar 2,51 persen. Dari total penduduk berumur 15 tahun ke atas yang bekerja seminggu yang lalu, 82.269 orang bekerja di sektor pertanian, perkebunan, kehutanan, perburuan, dan perikanan, 26.028

Population

Barito Kuala population based population projections for 2019 were 313.595 people consisting of 157.433 inhabitants of the male and 156.162 female population people. This compares with a total Barito Kuala Population in 2010, the Population growth are 1,38 percent. While the magnitude of the sex ratio in 2019 the male population towards the female population are 101.

Population density of Barito Kuala Regency in 2019 reached 104,64 people/km². Population density in 17 subdistricts are quite diverse with the highest population density of subdistrict is located in the subdistrict Alalak with the number of density are 559,60 people/km², followed by subdistrict Wanaraya subdistrict with the number of density are 367,20 and the lowest in Subdistrict Kuripan with 17,45 people/km².

Employment

Economically Active Participation Rate in Barito Kuala 2019 is 74,75 percent with 2,51 percent unemployment rate. 82.269 person of Population Aged 15 Years and Over Who Worked During the Previous Week are working in agricultural sector, 26.028 person are working in industrial sector, and 56.380 person are working in services sector.

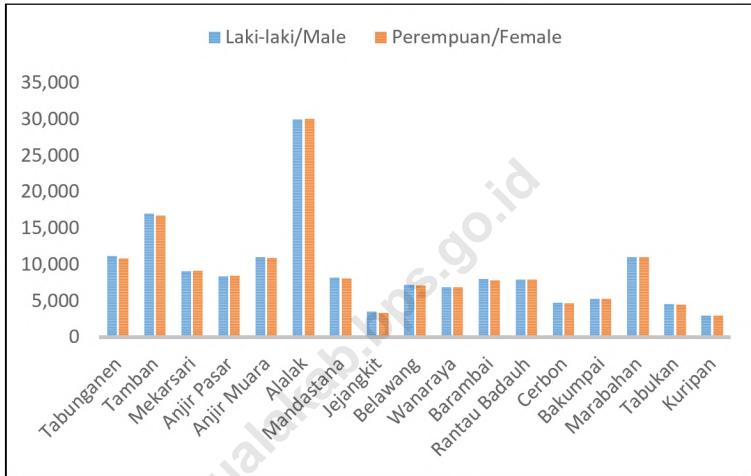
orang bekerja di sektor pertambangan, penggalian, industri, dan konstruksi dan 56.380 orang bekerja di sektor jasa. Sedangkan jika dilihat dari statusnya, mayoritas merupakan buruh/karyawan/pegawai yaitu 44.084 orang dan paling sedikit adalah berusaha sendiri dengan dibantu buruh tetap/dibayar yaitu hanya 4.430 orang.

Pencari kerja pada Tahun 2019 terbanyak terjadi pada bulan Mei. Dari 944 pencari kerja terdaftar, 620 diantaranya adalah laki-laki dan 324 orang perempuan. Pencari kerja yang terdaftar terbanyak berasal dari tingkat SMA yaitu sebanyak 625 orang.

The largest proportion of Population Aged 15 Years and Over Who Worked During the Previous Week are working as regular employee and family worker/unpaid worker with each 44.084 person. Meanwhile, there are just 4.430 person who is working as employer assisted by permanent worker/paid worker.

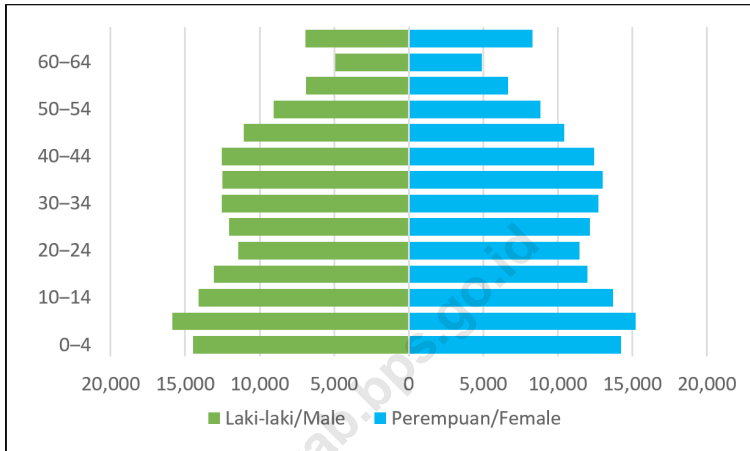
Most number of Job Applicants Registered in Barito Kuala Regency is on May 2019. There were 944 applicants with 620 male and 324 female. The largest proportion of registerd job seekers have Last educated scholar as senior high school by 625 workers.

Gambar 3.1 Jumlah Penduduk Berdasarkan Kecamatan dan Jenis Kelamin di Kabupaten Barito Kuala, 2019
Picture 3.1 Number of Population by Subdistrict and Sex Barito Kuala Regency, 2019



Sumber/Source : BPS, Sensus Penduduk (SP) 2010 dan Proyeksi Penduduk Indonesia 2015-2045/ BPS-Statistics Indonesia, 2010 Population Census and Indonesia Population Projection 2015-2045

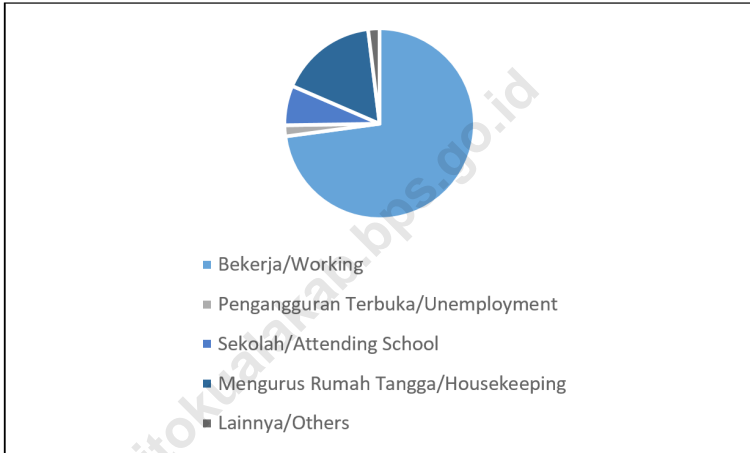
Gambar 3.2 Piramida Penduduk Kabupaten Barito Kuala, 2019
Picture Population Pyramid of Barito Kuala Regency, 2019



Sumber/Source : BPS, Sensus Penduduk (SP) 2010 dan Proyeksi Penduduk Indonesia 2015-2045/ BPS-Statistics Indonesia, 2010 Population Census and Indonesia Population Projection 2015-2045

Gambar 3.3
Picture

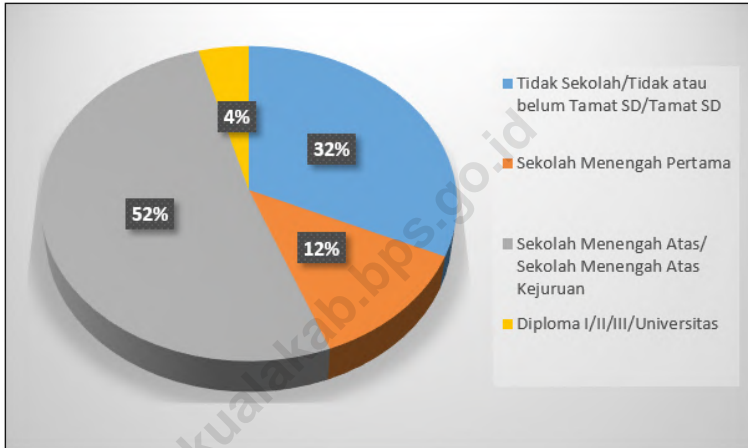
Persentase Penduduk Berumur 15 Tahun Keatas Menurut Jenis Kegiatan Selama Seminggu yang Lalu di Kabupaten Barito Kuala, 2019
Percentage of Population Aged 15 Years and Over by Type of Activity During The Previous Week in Barito Kuala Regency, 2019



Sumber/Source : Survei Angkatan Kerja Nasional Agustus/August National Labor Force Survey

Gambar 3.4
Picture

Persentase Penduduk Menganggur Seminggu yang Lalu Menurut Pendidikan Tertinggi yang Ditamatkan di Kabupaten Barito Kuala, 2019
Percentage of Unemployment by Educational Attainment in Barito Kuala Regency, 2019



Sumber/Source : Survei Angkatan Kerja Nasional Agustus/August National Labor Force Survey

3.1 KEPENDUDUKAN POPULATION

Tabel
Table 3.1.1

Penduduk, Laju Pertumbuhan Penduduk, Distribusi Persentase Penduduk, Kepadatan Penduduk, Rasio Jenis Kelamin Penduduk Menurut Kecamatan di Kabupaten Barito Kuala 2010 dan 2019
Population, Population Growth Rate, Percentage Distribution of Population, Population Density, and Population Sex Ratio by Subdistrict in Barito Kuala Regency, 2010 and 2019

Kecamatan Subdistrict	Penduduk (jiwa) Population (people)		
	2010 ¹	2010 ²	2019
(1)	(2)	(3)	(4)
Tabunganen	19 143	19 395	22 013
Tamban	31 002	30 603	33 765
Mekarsari	16 312	16 357	18 284
Anjir Pasar	15 388	15 374	16 935
Anjir Muara	19 456	19 617	21 954
Alalak	50 016	51 279	60 073
Mandastana	14 012	14 197	16 348
Jejangkit	6 047	6 035	6 939
Belawang	12 717	12 834	14 416
Wanaraya	12 407	12 434	13 770
Barambai	13 971	14 124	15 911
Rantau Badauh	14 132	14 135	15 897
Cerbon	8 403	8 484	9 449
Bakumpai	9 321	9 419	10 602
Marabahan	18 792	19 320	22 129
Tabukan	8 097	8 190	9 116
Kuripan	5 316	5 293	5 994
Barito Kuala	274 532	277 090	313 595

Lanjutan Tabel/*Continued Table* 3.1.1

Kecamatan Subdistrict	Laju Pertumbuhan Penduduk per Tahun Annual Population Growth Rate (%)	
	2000–2010	2010–2019 ²
(1)	(5)	(6)
Tabunganen	0,95	1,42
Tamban	-2,82	1,10
Mekarsari	0,55	1,25
Anjir Pasar	0,68	1,08
Anjir Muara	1,10	1,26
Alalak	3,88	1,77
Mandastana	1,91	1,58
Jejangkit	-	1,56
Belawang	1,36	1,30
Wanaraya	-0,17	1,14
Barambai	1,45	1,33
Rantau Badauh	2,71	1,31
Cerbon	2,70	1,20
Bakumpai	2,00	1,32
Marabahan	1,58	1,52
Tabukan	1,00	1,20
Kuripan	0,51	1,39
Barito Kuala	1,11	1,38

Lanjutan Tabel/*Continued Table* 3.1.1

Kecamatan Subdistrict	Persentase Penduduk Percentage of Total Population	
	2010 ¹	2019 ²
(1)	(7)	(8)
Tabunganen	7,00	7,02
Tamban	11,04	10,77
Mekarsari	5,90	5,83
Anjir Pasar	5,55	5,40
Anjir Muara	7,08	7,00
Alalak	18,51	19,16
Mandastana	5,12	5,21
Jejangkit	2,18	2,21
Belawang	4,63	4,60
Wanaraya	4,49	4,39
Barambai	5,10	5,07
Rantau Badauh	5,10	5,07
Cerbon	3,06	3,01
Bakumpai	3,40	3,38
Marabahan	6,97	7,06
Tabukan	2,96	2,91
Kuripan	1,91	1,91
Barito Kuala	100,00	100,00

Lanjutan Tabel/*Continued Table* 3.1.1

Kecamatan <i>Subdistrict</i>	Kepadatan Penduduk per km ² <i>Population Density per sq.km</i>	
	2010 ¹	2019 ²
(1)	(9)	(10)
Tabunganen	81	91,72
Tamban	186	205,51
Mekarsari	114	127,41
Anjir Pasar	122	134,40
Anjir Muara	168	188,04
Alalak	478	559,60
Mandastana	104	120,21
Jejangkit	30	34,18
Belawang	160	179,64
Wanaraya	332	367,20
Barambai	77	86,95
Rantau Badauh	54	60,72
Cerbon	41	45,87
Bakumpai	36	40,62
Marabahan	87	100,13
Tabukan	49	54,92
Kuripan	15	17,45
Barito Kuala	92	104,64

Lanjutan Tabel/Continued Table 3.1.1

Kabupaten/Kota Regency/Municipality	Rasio Jenis Kelamin Population Sex Ratio	
	2010 ¹	2019 ²
(1)	(11)	(12)
Tabungane	102	103
Tamban	102	102
Mekarsari	98	99
Anjir Pasar	97	99
Anjir Muara	100	101
Alalak	99	100
Mandastana	100	101
Jejangkit	105	106
Belawang	101	102
Wanaraya	102	101
Barambai	102	102
Rantau Badauh	100	101
Cerbon	101	102
Bakumpai	100	101
Marabahan	99	100
Tabukan	99	100
Kuripan	97	99
Barito Kuala	100	101

Catatan/Note: ¹ Hasil SP2010 (Mei)/The result of the 2010 Population Census (May)

² Hasil Proyeksi Penduduk Indonesia 2015–2045 (Pertengahan tahun/Juni)/The result of Indonesia Population Projection 2010–2035 (mid year/June)

³ Rata-rata Laju Pertumbuhan Penduduk per tahun 2000–2010 untuk Aceh dihitung dengan menggunakan data Sensus Penduduk Aceh Nias (SPAN) 2005 dan SP2010/Annual growth rate of population 2000–2010 to Aceh was calculated using data Aceh Nias Population Census (SPAN) 2005 and 2010 Population Census

Sumber/Source: BPS, Sensus Penduduk (SP) 2010 dan Proyeksi Penduduk Indonesia 2015–2045

BPS-Statistics Indonesia, 2010 Population Census and Indonesia Population Projection 2015–2045

Tabel 3.1.2
Table

Jumlah Penduduk Menurut Jenis Kelamin dan Kecamatan di Kabupaten Barito Kuala, 2019
Population by Sex and Subdistrict in Barito Kuala Regency, 2019

Kecamatan Subdistrict	Jenis Kelamin (jiwa) Sex (people)		
	Laki-laki Male	Perempuan Female	Jumlah Total
(1)	(2)	(3)	(4)
Tabunganen	11 168	10 845	22 013
Tamban	17 027	16 738	33 765
Mekarsari	9 118	9 166	18 284
Anjir Pasar	8 417	8 518	16 935
Anjir Muara	11 034	10 920	21 954
Alalak	30 003	30 070	60 073
Mandastana	8 219	8 129	16 348
Jejangkit	3 565	3 374	6 939
Belawang	7 277	7 139	14 416
Wanaraya	6 910	6 860	13 770
Barambai	8 027	7 884	15 911
Rantau Badauh	7 983	7 914	15 897
Cerbon	4 760	4 689	9 449
Bakumpai	5 322	5 280	10 602
Marabahan	11 053	11 076	22 129
Tabukan	4 563	4 553	9 116
Kuripan	2 987	3 007	5 994
Nama Kabupaten/Kota	157 433	156 162	313 595

Sumber/ Source: BPS, Sensus Penduduk (SP) 2010 dan Proyeksi Penduduk Indonesia 2015-2045
BPS-Statistics Indonesia, 2010 Population Census and Indonesia Population Projection 2015-2045

Tabel 3.1.3 Jumlah Penduduk Menurut Kelompok Umur dan Jenis Kelamin di Kabupaten Barito Kuala, 2019
Table *Population by Age Group and Sex in Barito Kuala Regency, 2019*

Kecamatan Subdistrict	Jenis Kelamin (jiwa) Sex (people)		
	Laki-laki Male	Perempuan Female	Jumlah Total
(1)	(2)	(3)	(4)
0-4	14 451	14 242	28 693
5-9	15 859	15 225	31 084
10-14	14 078	13 704	27 782
15-19	13 080	11 984	25 064
20-24	11 422	11 472	22 894
25-29	12 055	12 146	24 201
30-34	12 548	12 741	25 289
35-39	12 485	13 025	25 510
40-44	12 544	12 455	24 999
45-49	11 075	10 436	21 511
50-54	9 062	8 844	17 906
55-59	6 907	6 657	13 564
60-64	4 943	4 918	9 861
65+	6 924	8 313	15 237
Jumlah/Total	157 433	156 162	313 595

Sumber/ Source: BPS, Sensus Penduduk (SP) 2010 dan Proyeksi Penduduk Indonesia 2015-2045
 BPS-Statistics Indonesia, 2010 Population Census and Indonesia Population Projection 2015-2045

**3.2 KETENAGAKERJAAN
EMPLOYMENT**

Tabel 3.2.1 Jumlah Penduduk Berumur 15 Tahun Keatas Menurut Jenis Kegiatan Selama Seminggu yang Lalu di Kabupaten Barito Kuala, 2019
Population Aged 15 Years and Over by Type of Activity During The Previous Week in Barito Kuala Regency, 2019

Kegiatan Utama <i>Main Activity</i>	Jenis Kelamin/Sex		
	Laki-laki <i>Male</i>	Perempuan <i>Female</i>	Jumlah <i>Total</i>
(1)	(2)	(3)	(4)
Angkatan Kerja/<i>Economically Active</i>	101 948	67 592	169 540
Bekerja/ <i>Working</i>	99 189	66 088	165 277
Pengangguran Terbuka/ <i>Unemployment</i>	2 759	1 504	4 263
Bukan Angkatan Kerja /<i>Economically Inactive</i>	11 575	45 708	57 283
Sekolah/ <i>Attending School</i>	7 220	8 064	15 284
Mengurus Rumah Tangga/ <i>Housekeeping</i>	2 105	35 480	37 585
Lainnya/ <i>Others</i>	2 250	2 164	4 414
Jumlah/<i>Total</i>	113 523	113 300	226 823
Tingkat Partisipasi Angkatan Kerja <i>Economically Active Participation Rate</i>	89,8	59,66	74,75
Tingkat Pengangguran/ <i>Unemployment Rate</i>	2,71	2,23	2,51

Sumber/ Source: Survei Angkatan Kerja Nasional Agustus
August National Labor Force Survey

Tabel
Table 3.2.2**Jumlah Penduduk Berumur 15 Tahun Keatas Menurut Pendidikan Tertinggi yang Ditamatkan dan Jenis Kegiatan Selama Seminggu yang Lalu di Kabupaten Barito Kuala, 2019*****Population Aged 15 Years and Over by Educational Attainment and Type of Activity During The Previous Week in Barito Kuala Regency, 2019***

Pendidikan Tertinggi yang Ditamatkan <i>Educational Attainment</i>	Angkatan Kerja/ <i>Economically Active</i>			Bukan Angkatan Kerja <i>Economically Inactive</i>
	Bekerja <i>Working</i>	Pengangguran Terbuka <i>Unemployment</i>	Jumlah Total	
(1)	(2)	(3)	(4)	(5)
Tidak Sekolah/Tidak atau belum Tamat SD/Tamat SD <i>No Schooling / Not Yet Completed Primary School/ Primary School</i>	82 911	1 353	84 264	24 485
Sekolah Menengah Pertama/ <i>Junior High School</i>	31 136	529	31 665	20 992
Sekolah Menengah Atas/ Sekolah Menengah Atas Kejuruan <i>Senior High School/ Vocational Senior High School</i>	38 018	2 200	40 218	10 634
Diploma I/II/III/Universitas Diploma I/II/III/ <i>University</i>	13 212	181	13 393	1 172
Jumlah/Total	165 277	4 263	169 540	57 283

Sumber/ Source: Survei Angkatan Kerja Nasional Agustus
August National Labor Force Survey

Tabel 3.2.3
Table

Jumlah Penduduk Berumur 15 Tahun Ke atas yang Bekerja Selama Seminggu yang Lalu Menurut Kelompok Umur dan Jenis Kelamin di Kabupaten Barito Kuala, 2019
Population Aged 15 Years and Over Who Worked During the Previous Week by Age Group and Sex in Barito Kuala Regency, 2019

Kelompok Umur <i>Age Group</i>	Jenis Kelamin/Sex		
	Laki-laki <i>Male</i>	Perempuan <i>Female</i>	Jumlah <i>Total</i>
(1)	(2)	(3)	(4)
15 - 29	26 179	14 650	40 829
30 - 49	48 024	33 347	81 371
50+	24 986	18 091	43 077
Barito Kuala	99 189	66 088	165 277

Sumber/ Source: Survei Angkatan Kerja Nasional Agustus
August National Labor Force Survey

Tabel
Table 3.2.4

Jumlah Penduduk Berumur 15 Tahun Ke Atas yang Bekerja Selama Seminggu yang Lalu Menurut Lapangan Pekerjaan Utama dan Jenis Kelamin di Kabupaten Barito Kuala, 2019
Population Aged 15 Years and Over Who Worked During the Previous Week by Main Industry and Sex in Barito Kuala Regency, 2019

Lapangan Pekerjaan Utama Main Industry	Jenis Kelamin/Sex		
	Laki-laki Male	Perempuan Female	Jumlah Total
(1)	(2)	(3)	(4)
Pertanian, Perkebunan, Kehutanan, Perburuan, dan Perikanan	51 184	31 685	82 869
Pertambangan, Penggalian, Industri, dan Konstruksi	17 735	8 293	26 028
Jasa	30 270	26 110	56 380
Jumlah/Total	99 189	66 088	165 277

Sumber/ Source: Survei Angkatan Kerja Nasional Agustus
August National Labor Force Survey

Tabel 3.2.5
Table

Jumlah Penduduk Berumur 15 Tahun Ke Atas yang Bekerja Selama Seminggu yang Lalu Menurut Jumlah Jam Kerja Seluruhnya dan Jenis Kelamin di Kabupaten Barito Kuala, 2019
Population Aged 15 Years and Over Who Worked During the Previous Week by Total Working Hours and Sex in Barito Kuala Regency, 2019

Jumlah Jam Kerja Seluruhnya (jam) <i>Total Working Hours (hours)</i>	Jenis Kelamin/Sex		
	Laki-laki <i>Male</i>	Perempuan <i>Female</i>	Jumlah <i>Total</i>
(1)	(2)	(3)	(4)
0 ¹	1 686	1 518	3 204
1–14	7 794	7 281	15 075
15–24	7 213	8 654	15 867
25–34	11 394	12 456	23 850
35–40	12 614	9 564	22 178
41+	58 488	26 615	85 103
Jumlah/Total	99 189	66 088	165 277

Catatan/ Note: ¹Sementara tidak bekerja/Temporarily out of work
Sumber/Source: Survei Angkatan Kerja Nasional Agustus
August National Labor Force Survey

Tabel
Table 3.2.6

Jumlah Penduduk Berumur 15 Tahun Ke Atas yang Bekerja Selama Seminggu yang Lalu Menurut Jumlah Jam Kerja Pada Pekerjaan Utama dan Jenis Kelamin di Kabupaten Barito Kuala, 2019
Population Aged 15 Years and Over Who Worked During the Previous Week by Number of Working Hours on Main Industry and Sex in Barito Kuala Regency, 2019

Jumlah Jam Kerja Pada Pekerjaan Utama (jam) Number of Working Hours on Main Industry (hours)	Jenis Kelamin/Sex		
	Laki-laki Male	Perempuan Female	Jumlah Total
(1)	(2)	(3)	(4)
0 ¹	1 686	1 518	3 204
1–14	8 912	7 667	16 579
15–24	9 594	9 788	19 382
25–34	14 999	14 294	29 293
35–40	13 784	9 571	23 355
41+	50 214	23 250	73 464
Jumlah/Total	99 189	66 088	165 277

Catatan/ Note: ¹Sementara tidak bekerja/Temporarily out of work

Sumber/Source: Survei Angkatan Kerja Nasional Agustus
August National Labor Force Survey

Tabel 3.2.7
Table

Jumlah Penduduk Berumur 15 Tahun Ke Atas yang Bekerja Selama Seminggu yang Lalu Menurut Status Pekerjaan Utama dan Jenis Kelamin di Kabupaten Barito Kuala, 2019
Population Aged 15 Years and Over Who Worked During the Previous Week by Number of Working Hours on Main Industry and Sex in Barito Kuala Regency, 2019

Status Pekerjaan Utama <i>Main Employment Status</i>	Jenis Kelamin/Sex		
	Laki-laki <i>Male</i>	Perempuan <i>Female</i>	Jumlah <i>Total</i>
(1)	(2)	(3)	(4)
Berusaha sendiri <i>Own account worker</i>	14 803	9 815	24 618
Berusaha dibantu buruh tidak tetap/buruh takdi bayar <i>Employer assisted by temporary worker/unpaid worker</i>	30 619	8 273	38 892
Berusaha dibantu buruh tetap/buruh dibayar <i>Employer assisted by permanent worker/paid worker</i>	3 546	884	4 430
Buruh/Karyawan/Pegawai <i>Regular employee</i>	30 523	13 561	44 084
Pekerja bebas <i>Casual employee</i>	8 966	5 138	14 104
Pekerja keluarga/tak dibayar <i>Family worker/unpaid worker</i>	10 732	28 417	39 149
Jumlah/Total	99 189	66 088	165 277

Sumber/Source: Survei Angkatan Kerja Nasional Agustus
August National Labor Force Survey

Tabel 3.2.8 Jumlah Pencari Kerja Terdaftar Menurut Tingkat Pendidikan Tertinggi yang Ditamatkan dan Jenis Kelamin di Kabupaten Barito Kuala, 2019
Number of Registered Job Applicants by Educational Attainment and Sex in Barito Kuala Regency, 2019

Pendidikan Tertinggi yang Ditamatkan <i>Educational Attainment</i>	Jenis Kelamin/Sex		
	Laki-laki <i>Male</i>	Perempuan <i>Female</i>	Jumlah Total
(1)	(2)	(3)	(4)
Tidak/Belum Pernah Sekolah <i>No Schooling</i>	-	-	-
Tidak/Belum Tamat SD <i>Not Yet Completed Primary School</i>	2	-	2
Sekolah Dasar <i>Primary School</i>	5	1	6
Sekolah Menengah Pertama <i>Junior High School</i>	30	8	38
Sekolah Menengah Atas <i>Senior High School</i>	470	155	625
Pekerja keluarga/tak dibayar <i>Family worker/unpaid worker</i>	34	74	108
Diploma I/II/III/Akademi <i>Diploma I/II/III/Academy</i>	79	86	165
Universitas/ <i>University</i>			
Jumlah/Total	620	324	944

Sumber/Source: Dinas Tenaga Kerja dan Transmigrasi Kabupaten Barito Kuala
Social Services, Manpower and Transmigration Barito Kuala Regency

Tabel
Table 3.2.9**Jumlah Pencari Kerja Terdaftar Setiap Bulan di Kabupaten Barito Kuala, 2019**
Number of Registered Job Applicants Monthly by in Barito Kuala Regency, 2019

Bulan Month	Laki-laki Male	Perempuan Female	Jumlah Total
(1)	(2)	(3)	(4)
Januari/January	43	32	75
Februari/February	36	19	55
Maret/March	31	21	52
April/April	48	47	95
Mei/May	83	30	113
Juni/June	85	21	106
Juli/July	83	29	112
Agustus/August	30	20	50
September/September	42	27	69
Oktober/October	36	35	71
November/November	56	29	85
Desember/December	47	14	61
Jumlah/Total	620	324	944

Sumber/Source: Dinas Tenaga Kerja dan Transmigrasi Kabupaten Barito Kuala
Social Services, Manpower and Transmigration Barito Kuala Regency

Tabel
Table 3.2.10**Jumlah Pencari Kerja Terdaftar, Lowongan Kerja Terdaftar, dan Penempatan/Pemenuhan Tenaga Kerja Menurut Kecamatan dan Jenis Kelamin di Kabupaten Barito Kuala, 2019*****Number of Registered Job Applicants, Registered Job Vacancies, and Employment Placement.Fulfillment by Educational Attainment and Sex in Barito Kuala Regency, 2019***

Kecamatan Subdistrict	Lowongan Kerja Terdaftar Registered Job Vacancies		
	Laki-laki Male	Perempuan Female	Jumlah Total
(1)	(2)	(3)	(4)
Tabunganen	16	2	18
Tamban	48	14	62
Mekarsari	34	10	44
Anjir Pasar	41	12	53
Anjir Muara	32	15	47
Alalak	110	78	188
Mandastana	26	21	47
Jejangkit	32	11	43
Belawang	20	9	29
Wanaraya	23	11	34
Barambai	43	26	59
Rantau Badauh	39	18	57
Cerbon	32	15	47
Bakumpai	40	10	50
Marabahan	69	72	141
Tabukan	9	6	15
Kuripan	6	4	10
Jumlah/Total	620	324	944

Lanjutan Tabel/*Continued Table* 3.2.10

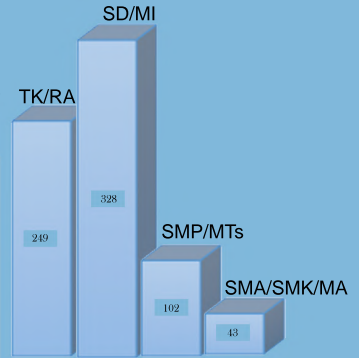
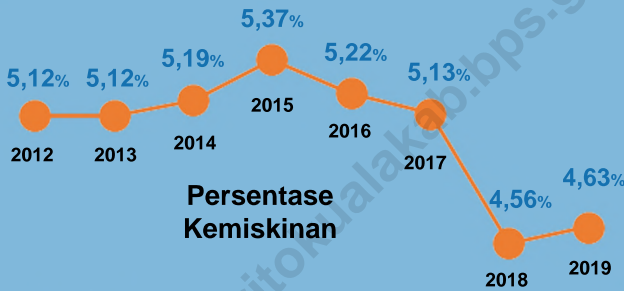
Kecamatan <i>Subdistrict</i>	Jumlah Pencari Kerja Terdaftar <i>Number of Registered Job Applicants</i>		
	Laki-laki <i>Male</i>	Perempuan <i>Female</i>	Jumlah <i>Total</i>
(1)	(5)	(6)	(7)
Tabunganen	-	-	-
Tamban	30	23	53
Mekarsari	-	-	-
Anjir Pasar	-	-	-
Anjir Muara	-	-	-
Alalak	16	3	19
Mandastana	-	-	-
Jejangkit	-	-	-
Belawang	-	-	-
Wanaraya	-	-	-
Barambai	-	-	-
Rantau Badauh	-	-	-
Cerbon	-	-	-
Bakumpai	-	-	-
Marabahan	-	-	-
Tabukan	-	-	-
Kuripan	-	-	-
Jumlah/Total	46	26	72

Lanjutan Tabel/Continued Table 3.2.10

Kecamatan Subdistrict	Penempatan/Pemenuhan Tenaga Kerja Employment Placement/Fulfillment		
	Laki-laki Male	Perempuan Female	Jumlah Total
(1)	(8)	(9)	(10)
Tabunganen	-	-	-
Tamban	30	23	53
Mekarsari	-	-	-
Anjir Pasar	-	-	-
Anjir Muara	-	-	-
Alalak	16	3	19
Mandastana	-	-	-
Jejangkit	-	-	-
Belawang	-	-	-
Wanaraya	-	-	-
Barambai	-	-	-
Rantau Badauh	-	-	-
Cerbon	-	-	-
Bakumpai	-	-	-
Marabahan	-	-	-
Tabukan	-	-	-
Kuripan	-	-	-
Jumlah/Total	46	26	72

Sumber/Source: Dinas Tenaga Kerja dan Transmigrasi Kabupaten Barito Kuala
Social Services, Manpower and Transmigration Barito Kuala Regency

SOSIAL DAN KESEJAHTERAAN RAKYAT SOCIAL AND WELFARE



57% kasus perceraian disebabkan oleh perselisihan dalam keluarga



Realisasi anggaran bantuan sosial pangan

Rp19.009.980,00

Kebakaran hutan dan lahan merupakan kejadian bencana alam terbanyak berjumlah 179 kejadian.



16.736 SIM diterbitkan



110 kasus narkoba



Fasilitas Kesehatan

- 1 RUMAH SAKIT UMUM
- 19 PUSKESMAS
- 4 KLINIK/BALAI KESEHATAN
- 390 POSYANDU
- 112 POLINDES

Sumber: Dinas Kesehatan

PENJELASAN TEKNIS

1. **Tidak/belum pernah sekolah** adalah mereka yang tidak pernah atau belum pernah terdaftar dan tidak pernah atau belum pernah aktif mengikuti pendidikan di suatu jenjang pendidikan formal. Termasuk juga yang tamat/belum tamat taman kanak-kanak tetapi tidak melanjutkan ke sekolah dasar.
2. **Masih bersekolah** adalah mereka yang terdaftar dan aktif mengikuti pendidikan formal dan nonformal (Paket A, B, atau C), baik pendidikan dasar, menengah maupun pendidikan tinggi. Bagi mahasiswa yang sedang cuti dianggap masih bersekolah.
3. **Tidak bersekolah lagi** adalah mereka yang pernah terdaftar dan aktif mengikuti pendidikan di suatu jenjang pendidikan formal dan nonformal (Paket A, B, atau C), tetapi pada saat pencacahan tidak lagi terdaftar dan tidak aktif mengikuti pendidikan.
4. **Tamat sekolah** adalah menyelesaikan pelajaran yang ditandai dengan lulus ujian akhir pada kelas atau tingkat terakhir suatu jenjang pendidikan di sekolah negeri maupun swasta dengan mendapatkan tanda tamat belajar/ijazah. Seseorang yang belum mengikuti pelajaran pada kelas tertinggi tetapi telah mengikuti ujian akhir dan lulus dianggap tamat sekolah.

TECHNICAL NOTES

1. **Not/never attending school** is someone who has never attended or never been registered in a formal education, such as primary, secondary, and tertiary education. Those who just completed kindergarten are considered as never attended school.
2. **Attending schoolis someone who** is currently attending primary, secondary, or tertiary education, including package A, package B, or package C. College student who postpones his/her study is considered as attending school.
3. **Not attending school anymore** is someone who had enrolled and participated in formal and non-formal education in the past including package A, package B, or package C, but currently does not attend school.
4. **Completed particular level of education** is someone who has completed particular level of education in private or public school and accepting graduation certificate. Someone who has never attended the highest grade but passed the final exam is considered as completed particular level of education.

5. **Dapat membaca dan menulis** artinya dapat membaca dan menulis kata-kata/kalimat sederhana dengan suatu aksara tertentu.
 6. **Jalur Pendidikan di Indonesia** terdiri atas 1) pendidikan formal, 2) pendidikan nonformal, dan 3) pendidikan informal yang ketiganya dapat saling melengkapi dan memperkaya (Undang-Undang No. 20 Tahun 2013 tentang Sistem Pendidikan Nasional).
 7. **Jenjang Pendidikan Formal** terdiri atas pendidikan dasar, pendidikan menengah, dan pendidikan tinggi. Jenis pendidikan yang diajarkan mencakup pendidikan umum, kejuruan, akademik, profesi, vokasi, keagamaan, dan khusus.
 - a. Pendidikan Dasar berbentuk Sekolah Dasar (SD) dan Madrasah Ibtidaiyah (MI) atau bentuk lain yang sederajat serta Sekolah Menengah Pertama (SMP) dan Madrasah Tsanawiyah (MTs), atau bentuk lain yang sederajat.
 - b. Pendidikan Menengah berbentuk Sekolah Menengah Atas (SMA), Madrasah Aliyah (MA), Sekolah Menengah Kejuruan (SMK), dan Madrasah Aliyah Kejuruan (MAK), atau bentuk lain yang sederajat.
 - c. Pendidikan Tinggi merupakan jenjang pendidikan setelah pendidikan menengah yang mencakup program pendidikan
5. **Able to read and write** is the ability to read and write at least a simple sentence in any letter of alphabets.
 6. **The Education System in Indonesia** consists of 1) a formal education, 2) non-formal education, and 3) informal education that all three can be complementary and enriching (Law No. 20 Year 2013 about The National Education System).
 7. **The Formal Education Level** consists of primary education, secondary education, and high education. The kind of education that taught consists of general education, vocational, academic, professional, religious, and specific education.
 - a. The Primary Education consists of Elementary School and Islamic Elementary School or other equivalent forms and Junior High School and MTs, or other equivalent forms.
 - b. The Secondary Education consists of the senior high school, MA, Vocational School, and Vocational Madrasah Aliyah, or other equivalent forms.
 - c. The High Education consists of the education level after the secondary education that consists of diplomas, bachelor, master, specialist, and doctoral degrees that are held by the college. The colleges can be academy, polytechnic, high

diploma, sarjana, magister, spesialis, dan doktor yang diselenggarakan oleh perguruan tinggi. Perguruan tinggi dapat berbentuk akademi, politeknik, sekolah tinggi, institut, atau universitas.

8. **Rumah Sakit** adalah tempat pemeriksaan dan perawatan kesehatan, biasanya berada di bawah pengawasan dokter/tenaga medis, yang melayani penderita yang sakit untuk berobat rawat jalan atau rawat inap.
 9. **Rumah Sakit Bersalin** adalah rumah sakit khusus untuk persalinan, dilengkapi pelayanan spesialis pemeriksaan kehamilan, persalinan, rawat inap dan rawat jalan ibu dan anak yang berada di bawah pengawasan dokter spesialis kandungan.
 10. **Rumah Bersalin** adalah sarana pelayanan kesehatan dengan izin sebagai rumah bersalin, dilengkapi pelayanan pemeriksaan kehamilan, persalinan serta pemeriksaan ibu dan anak yang berada di bawah pengawasan bidan senior.
 11. **Poliklinik** adalah sarana kesehatan yang dipakai untuk pelayanan berobat jalan, biasanya berada di bawah pengawasan dokter/tenaga medis.
 12. **Puskesmas (Pusat Kesehatan Masyarakat)** adalah unit pelaksana teknis dinas kesehatan kabupaten/kota
8. **Hospital** is a place for health check, usually controlled/supervised by doctors/medical personnel to serve the ill patients to get outpatient or inpatient treatment services.
 9. **Maternity Hospital** is a specialized hospital for childbirth, has specialist inspection service to pregnancy, childbirth, hospitalization and outpatient for mothers and children that is under the supervision of an obstetrician.
 10. **Maternity House** is health care facility with a license as a maternity house, equipped with prenatal care, childbirth and examination of mothers and children which is under the supervision of a senior midwife.
 11. **Polyclinic** is a health facility in which to get outpatient services, usually under the control of doctor/medical personnel.
 12. **Public Health Center** is technical implementation unit of regency health department that have the primary function as a first-

school, institute, or university.

yang mempunyai fungsi utama sebagai penyelenggara pelayanan kesehatan tingkat pertama. Wilayah kerja puskesmas maksimal adalah satu kecamatan dan untuk dapat menjangkau wilayah kerjanya, puskesmas mempunyai jaringan pelayanan yang meliputi unit Puskesmas Pembantu (Pustu), unit Puskesmas Keliling (Puskel), dan unit bidan desa/komunitas (Peraturan Menteri Kesehatan RI No. 75 Tahun 2014 Tentang Pusat Kesehatan Masyarakat).

13. **Apotek** adalah suatu tempat tertentu yang digunakan untuk melakukan pekerjaan kefarmasian, dan penyaluran/penjualan obat atau bahan farmasi dan perbekalan kesehatan lainnya kepada masyarakat yang dikelola oleh tenaga apoteker (Peraturan Menteri Kesehatan RI No. 1332 Tahun 2002 Tentang Perubahan Atas Peraturan Menteri Kesehatan RI No. 922/MENKES/PER/X/1993 Tentang Ketentuan dan Tata Cara Pemberian Izin Apotek).
14. **Imunisasi** adalah memasukkan kuman atau racun penyakit tertentu yang sudah dilemahkan (vaksin) ke dalam tubuh dengan cara disuntik atau diminum (diteteskan dalam mulut) dengan maksud agar terjadi kekebalan tubuh terhadap penyakit tersebut.
15. **Keluhan kesehatan** adalah keadaan seseorang yang

level health care providers. The working area standard of public health center is one district and to reach their working areas, public health centers have a service network covering subsidiary of public health center, mobile public health center units, and midwife units (Regulation of the Minister of Health of Indonesia Number 75 Year 2014 about Public Health Center).

13. **Pharmacy** is a specific place that is used for pharmaceutical jobs, and distribution/sale of drugs/ pharmaceuticals and other medical supplies to people that are administered by trained pharmacist (Regulation of the Minister of Health of Indonesia Number 1332 Year 2002 about the Changes of Regulation of the Minister of Health of Indonesia Number 922/MENKES/PER/X/1993 about Pro-vision and Procedures for Administration of Licensed Pharmacies).
14. **Immunization** is putting enervated microbe of a certain disease into human body by injection or drinking (dropping into mouth) to make the body immune to that disease.
15. **Health complaint** is a condition where a person has health or

mengalami gangguan kesehatan atau kejiwaan, baik karena penyakit akut, penyakit kronis, kecelakaan, kriminal, atau hal lain.

- 16. Mengobati sendiri** adalah upaya oleh anggota rumah tangga/keluarga dengan melakukan pengobatan sendiri tanpa datang ke tempat fasilitas kesehatan atau memanggil dokter/petugas kesehatan ke rumahnya (misal minum obat modern, jamu, kerokan, kompres, kop, pijat) agar sembuh atau menjadi lebih ringan keluhan kesehatannya.
- 17. Angka penemuan kasus tuberkulosis** adalah jumlah kasus baru tuberkulosis (TB) dan kasus TB yang didiagnosis kambuh yang diobati dalam program penanggulangan TB nasional dan dilaporkan kepada WHO, dibagi dengan perkiraan WHO terhadap jumlah kasus insiden tuberkulosis pada tahun yang sama, dinyatakan sebagai persentase.
- 18. Angka keberhasilan pengobatan tuberkulosis smear positive/Basil Tahan Asam (BTA) positif** adalah proporsi (dinyatakan sebagai persentase) kasus TB BTA positif yang terdaftar di bawah program pengendalian TB nasional pada tahun tertentu yang dinyatakan berhasil menyelesaikan pengobatan. Dengan atau tanpa bukti bakteriologi keberhasilan ("sembuh" dan "menyelesaikan

mental problems because of acute illness, chronically illness, accident, crimes, or others.

- 16. Self treatment** is an effort of household members/family to have a health treatment by themselves without visiting health facilities or a doctor/health personnel (for instance, by taking modern medicine, herb medicine, chief with a coin, compress, cupping suction, massage) in order to recover from illness or reduce the health complaint.
- 17. The case detection rate for all forms of tuberculosis** is the number of new and replace tuberculosis cases diagnosed and treated in national tuberculosis control programmes and notified to WHO, divided by WHO's estimate of the number of incident tuberculosis cases for the same year, expressed as a percentage.
- 18. The treatment success rate for new pulmonary smear-positive tuberculosis cases** is the proportion (expressed as a percentage) of new smear-positive tuberculosis cases registered under a national tuberculosis control programme in a given year that succesfully completed treatment. With or without bacteriological evidence of succes ("cured" and "treatment completed" respectively).

- pengobatan" masing-masing).
19. **Kasus kumulatif AIDS** adalah kumulatif kasus AIDS sampai dengan referensi waktu tertentu.
 20. **BCG (Bacillus Calmette Guerin)** merupakan vaksinasi untuk mencegah penyakit TBC, diberikan pada bayi baru lahir atau anak, dengan suntikan pada kulit pangkal lengan atas. Bekas suntikan kemudian akan membentuk tonjolan kecil jaringan parut pada kulit lengan atas. Suntikan BCG diberikan kepada anak sebanyak 1 kali.
 21. **DPT (Difteri, Pertusis, Tetanus)** merupakan vaksin untuk mencegah penyakit Difteri, Pertusis, dan Tetanus yang diberikan pada bayi berumur 3 bulan ke atas, dengan suntikan pada paha, diulang 1 bulan dan 2 bulan kemudian, sehingga suntikan imunisasi DPT lengkap pada balita berjumlah 3 kali (kadang-kadang selang waktu antar suntikan bisa lebih dari 1 bulan).
 22. **Luas lantai** adalah luas lantai yang ditempati dan digunakan untuk keperluan sehari-hari (sebatas atap).
 23. **Air leding** adalah sumber air yang berasal dari air yang telah melalui proses penjernihan dan penyehatan sebelum dialirkan kepada konsumen melalui instalasi berupa saluran air. Sumber air ini biasanya diusahakan oleh PAM/PDAM/
 19. *Cummulative AIDS case is cummulative AIDS cases with reference to a particular time.*
 20. *BCG (Bacillus Calmette Guerin) is a vaccine to prevent TBC disease, given to newborns or children, by injection at the base of the skin of the upper arm. Injection site will form little bumps of scar tissue in the skin of the upper arm. BCG injections given to children 1 times.*
 21. *DPT (Diphtheria, Pertussis, Tetanus) is a vaccine to prevent the diphtheria, pertussis, and tetanus disease, given to infants aged 3 months and above, with a shot in the thigh, repeated one month and two months later, so that the complete DPT immunization shots at toddler totaling 3 times (sometimes the time interval between injections can be more than 1 month).*
 22. *Floor area is the total area which is occupied and utilized daily.*
 23. *Pipe water is a water source that comes from water that has been through a process of purification and sanitation before distribute to consumers through an instalation of water lines. This water source is usually distributed by PAM/PDAM/ BPAM. This include a pipe water*

BPAM. Termasuk dalam hal ini air leding yang didapat secara eceran.

24. **Sumur terlindung** adalah air yang berasal dari dalam tanah yang digali dan lingkaran sumur tersebut dilindungi oleh tembok paling sedikit 0,8 meter di atas tanah dan 3 meter ke bawah tanah, serta ada lantai semen sejauh 1 meter dari lingkaran sumur.
25. **Status penguasaan bangunan tempat tinggal milik sendiri** adalah jika tempat tinggal tersebut pada waktu pencacahan betul-betul sudah milik kepala rumah tangga atau salah seorang anggota rumah tangga. Rumah yang dibeli secara angsuran melalui kredit bank atau rumah dengan status sewa beli dianggap rumah milik sendiri.
26. **Peristiwa tindak pidana yang dilaporkan** ialah setiap peristiwa yang diterima kepolisian dari laporan masyarakat, atau peristiwa dimana pelakunya tertangkap tangan oleh kepolisian.
27. **Jumlah tindak pidana** menggambarkan jumlah kasus tindak pidana yang terjadi pada kurun waktu tertentu.
28. **Persentase penyelesaian tindak pidana**

$$= \frac{\text{Jumlah tindak pidana yang diselesaikan}}{\text{Jumlah peristiwa tindak pidana yang dilaporkan}} \times 100\%$$

that sold at retail.

24. **Protected wells** is water that comes from the soil were excavated and the circumference of the well was protected by walls at least 0.8 meters above ground and 3 meters underground, and cement floor as far as 1 meter from the well circumference.
25. **Own ownership property status** is a status of dwelling occupied belongs to the head of household or one of the household member. Houses bought through bank credit or houses with leasing status were also categorized as an own property.
26. **Reported crime incidence** includes all criminal cases reported and received by police office, and all crimes caught by police.
27. **Crime total** refers to the number of criminal cases occurring during a given period.
28. **Crime clearance rate**

$$= \frac{\text{Number of cleared criminal cases}}{\text{Number of reported criminal cases}} \times 100\%$$

Persentase penyelesaian peristiwa tindak pidana menyatakan persentase penyelesaian tindak pidana oleh polisi. Suatu tindak pidana dinyatakan sebagai kasus yang selesai di tingkat kepolisian, apabila:

1. berkas perkaranya sudah siap untuk diserahkan atau telah diserahkan kepada kejaksaan;
2. dalam hal delik aduan, pengaduannya dicabut dalam tenggang waktu yang telah ditentukan menurut undang-undang;
3. telah diselesaikan oleh kepolisian berdasarkan azas *plichtmatigheid* (kewajiban berdasarkan kewenangan hukum);
4. kasus yang dimaksud tidak termasuk kompetensi kepolisian
5. tersangka meninggal dunia;
6. kasus kadaluwarsa.

29. Untuk mengukur kemiskinan, BPS menggunakan konsep kemampuan memenuhi kebutuhan dasar (basic needs approach). Dengan pendekatan ini, kemiskinan dipandang sebagai ketidakmampuan dari sisi ekonomi untuk memenuhi kebutuhan dasar makanan dan bukan makanan yang diukur dari sisi pengeluaran. Metode yang digunakan adalah menghitung Garis Kemiskinan (GK), yang terdiri dari dua komponen yaitu Garis Kemiskinan Makanan (GKM) dan Garis Kemiskinan Non-Makanan

Crime clearance rate refers to percentage of crime clearance by police. A criminal case is categorized as a cleared case by police, if:

1. *All documents are ready to submit or already submitted to justice court;*
2. *In the case of attense that warrants complaint, the complaint was withdraw within a given period state in the law;*
3. *The case was cleared by police based on the principle of plichmatigheid (obligation on the basis of law outhority);*
4. *The case was not the responsibility of police office;*
5. *The suspect died;*
6. *The case was out of date.*

29. *To measure poverty, BPS-Statistics Indonesia has used the concept of basic needs approach. Therefore, poverty is viewed as economic inability to fulfill food and non-food basic needs which are measured by consumption/expenditure. The method used is calculating poverty line, which consists of two components that are Food Poverty Line (FPL) and Non-Food Poverty Line (NFPL). The poverty line was calculated separately for urban and rural areas.*

(GKNM). Penghitungan Garis Kemiskinan dilakukan secara terpisah untuk daerah perkotaan dan perdesaan.

30. Penduduk miskin adalah penduduk yang memiliki rata-rata pengeluaran per kapita per bulan di bawah Garis Kemiskinan.

31. Garis Kemiskinan Makanan (GKM) merupakan nilai pengeluaran kebutuhan minimum makanan yang disetarakan dengan 2.100 kkalori per kapita per hari. Garis Kemiskinan Non-Makanan (GKNM) adalah kebutuhan minimum untuk perumahan, sandang, pendidikan, kesehatan, dan kebutuhan dasar lainnya.

32. Ukuran Kemiskinan

a. **Head Count Index** (HCI-P₀) adalah persentase penduduk miskin yang berada di bawah Garis Kemiskinan (GK).

b. **Indeks Kedalaman Kemiskinan** (*Poverty Gap Index-P₁*) merupakan ukuran rata-rata kesenjangan pengeluaran masing-masing penduduk miskin terhadap garis kemiskinan. Semakin tinggi nilai indeks, semakin jauh rata-rata pengeluaran penduduk dari garis kemiskinan.

c. **Indeks Keparahan Kemiskinan** (*Poverty Severity Index-P₂*) memberikan gambaran mengenai penyebaran pengeluaran di antara penduduk miskin. Semakin tinggi

30. *A person whose expenditure per capita per month is below the poverty line is considered to be poor.*

31. *The Food Poverty Line refers to the daily minimum requirement of 2,100 kcal per capita per day. The Non-Food Poverty Line refers to the minimum requirement for household necessities for clothing, education, health, and other basic individual needs.*

32. *Poverty Measures*

a. **Head Count Index** (HCI-P₀) simply measures the percentage of the population that is counted as poor, often denoted by P₀.

b. **Poverty Gap Index-P₁** measures the extent to which individuals fall below the poverty line (the poverty gaps) as a proportion of the poverty line. Higher value of the index shows that the gap between average expenditure of the poor and the poverty line is wider.

c. **Poverty Severity Index-P₂** describes inequality among the poor. This is simply a weighted sum of poverty gaps (as a proportion of the poverty line), where the weights are the proportionate poverty gaps themselves. Hence, by squaring the

nilai indeks, semakin tinggi ketimpangan pengeluaran di antara penduduk miskin.

Foster-Greer-Thorbecke (1984) merumuskan suatu ukuran yang digunakan untuk mengukur tingkat kemiskinan sebagai berikut:

$$P_a = \frac{1}{n} \sum_{i=1}^q \left[\frac{z - y_i}{z} \right]^a$$

dimana:

$a=0, 1, 2$

z =Garis kemiskinan

y_i =Rata-rata pengeluaran perkapita sebulan penduduk yang berada di bawah garis kemiskinan ($i=1,2,\dots,q$), $y_i < z$

q =Banyaknya penduduk yang berada di bawah garis kemiskinan

n =Jumlah penduduk

Jika $a=0$, diperoleh Head Count Index (P0), jika $a=1$ diperoleh indeks kedalaman kemiskinan (Poverty Gap Index-P1) dan jika $a=2$ disebut indeks keparahan kemiskinan (Poverty Severity Index-P2).

poverty gap index, the measure implicitly puts more weight on observations that fall well below the poverty line. Higher value of the index shows that inequality among the poor is higher.

Foster-Greer-Thorbecke (1984) developed poverty measures that may be written as:

$$P_a = \frac{1}{n} \sum_{i=1}^q \left[\frac{z - y_i}{z} \right]^a$$

where:

$a=0, 1, 2$

z =the poverty line

y_i =Average expenditure per capita per month of the poor ($i=1,2,\dots,q$), $y_i < z$

q =the number of poor

n =the total population

If $a=0$ is obtained Head Count Index (P0), if $a=1$ is obtained Poverty Gap Index-P1, and if $a=2$ is obtained Poverty Severity Index-P2.

ULASAN**DESCRIPTION****Pendidikan**

Nilai APM (Angka Partisipasi Murni) SD sebesar 98,77. APM SMP sebesar 76,08. Sedangkan APM SMA sebesar 61,56.

Berdasarkan data dari Dinas Pendidikan, banyaknya fasilitas sekolah 2019/2020 terdiri dari 224 buah TK, 270 buah SD, 57 buah SMP, 18 buah SMA, 3 buah SMK.

Berdasarkan data dari Kementerian Agama tahun 2019/2020, banyaknya fasilitas Sekolah terdiri dari 26 buah RA, 55 buah MI, 43 buah MTs, dan 22 buah MA.

Kesehatan

Jumlah Sarana Kesehatan di Kabupaten Barito Kuala Tahun 2019 dari data dinas Kesehatan Barito Kuala terdiri dari 19 buah Puskesmas, 390 buah Posyandu, 112 buah Polindes, 4 buah Klinik dan 1 buah Rumah sakit.

Di seluruh fasilitas kesehatan di Barito Kuala pada tahun 2019 terdapat 32 Dokter, 306 Tenaga Keperawatan, 331 Tenaga Kebidanan, 37 Tenaga kefarmasian, dan 56 Ahli Gizi.

Keluarga Berencana

Jumlah Akseptor KB Aktif di Kabupaten Barito Kuala Tahun 2019 sejumlah 47.664 orang, dan jumlah pasangan usia subur sebanyak 59.025. Klinik KB ada sebanyak 399 dan sebanyak 364 buah Pos Pelayanan Keluarga Berencana Desa (PPKBD).

Education

The figured of APM (Net Enrollment Rate) in elementary school is 98,77. APM in Junior High school (JHS) 76,08. And for APM in senior high school (SHS) 61,56.

Based on Education Service's Data, number of school buildings in 2019/2020 consist of 224 Kindergartens, 270 Elementary, 57 JHS, 18 SHS, and 3 Vocational.

Based on the Office of the Ministry of Religious Affairs in 2019/2020 that the number offacilities and Private Schools in are consist of 26 RA, 55 MI, 43 MTs, and 22 MA.

Health

Number of Health Facilities in Barito Kuala District in 2019 based on Health Service in Barito Kuala Regency is comprised of 19 Local Government Clinics, 390 Maternal & Child Health Center, 112 village health, 4 clinic and 1 hospital.

There are 32 Doctors, 306 nursing personnel, 331 midwifery personnel, 37 pharmacy personnel, and 56 nutrisionist in Barito Kuala 2019.

Family Planning

Number of family planning acceptor in 2019 are 47.664 people, with 59.025 productive couple age which is supported by 399 family planning clinic and 364 PPKBD.

4.1 PENDIDIKAN EDUCATION

Tabel 4.1.1 **Jumlah Sekolah, Guru, dan Murid Taman Kanak-Kanak (TK) di Bawah Dinas Pendidikan dan Kebudayaan Menurut Kecamatan di Kabupaten Barito Kuala, 2018/2019 dan 2019/2020**
Number of Schools, Teachers, Pupils in Kindergarten Under The Ministry of Education and Culture by Subdistrict in Barito Kuala Regency, 2018/2019 and 2019/2020

Kecamatan Subdistrict	Sekolah/Schools					
	Negeri Public		Swasta Private		Jumlah Total	
	2018/2019	2019/2020	2018/2019	2019/2020	2018/2019	2019/2020
(1)	(2)	(3)	(4)	(5)	(6)	(7)
Tabunganen	-	-	12	12	12	12
Tamban	1	1	19	19	20	20
Mekarsari	-	-	12	12	12	12
Anjir Pasar	-	-	5	4	5	4
Anjir Muara	-	-	15	15	15	15
Alalak	-	-	34	34	34	34
Mandastana	-	-	15	15	15	15
Jejangkit	-	-	2	2	2	2
Belawang	-	-	8	8	8	8
Wanaraya	-	-	16	21	16	21
Barambai	-	-	13	12	13	12
Rantau Badauh	-	-	13	14	13	14
Cerbon	-	-	6	7	6	7
Bakumpai	-	-	5	5	5	5
Marabahan	1	1	22	22	23	23
Tabukan	-	-	11	11	11	11
Kuripan	-	-	9	9	9	9
Barito Kuala	2	2	217	222	219	224

Lanjutan Tabel/*Continued Table* 4.1.1

Kecamatan Subdistrict	Guru ¹ /Teachers ¹					
	Negeri Public		Swasta Private		Jumlah Total	
	2018/2019	2019/2020	2018/2019	2019/2020	2018/2019	2019/2020
(1)	(8)	(9)	(10)	(11)	(12)	(13)
Tabunganen	-	-	41	37	41	37
Tamban	-	9	90	73	90	82
Mekarsari	-	-	27	43	27	43
Anjir Pasar	-	-	20	22	20	22
Anjir Muara	-	-	58	60	58	60
Alalak	-	-	137	134	137	134
Mandastana	-	-	60	63	60	63
Jejangkit	-	-	6	7	6	7
Belawang	-	-	34	32	34	32
Wanaraya	-	-	46	46	46	46
Barambai	-	-	47	46	47	46
Rantau Badauh	-	-	38	48	38	48
Cerbon	-	-	15	25	15	25
Bakumpai	-	-	24	22	24	22
Marabahan	15	12	99	110	114	122
Tabukan	-	-	45	44	45	44
Kuripan	-	-	27	26	27	26
Barito Kuala	16	21	814	838	829	859

Lanjutan Tabel/Continued Table 4.1.1

Kecamatan Subdistrict	Murid/Students					
	Negeri Public		Swasta Private		Jumlah Total	
	2018/2019	2019/2020	2018/2019	2019/2020	2018/2019	2019/2020
(1)	(8)	(9)	(10)	(11)	(12)	(13)
Tabunganen	-	-	432	389	432	389
Tamban	39	34	591	599	630	633
Mekarsari	-	-	307	323	307	323
Anjir Pasar	-	-	119	164	119	164
Anjir Muara	-	-	439	410	439	410
Alalak	-	-	1 397	1 343	1 397	1 343
Mandastana	-	-	571	571	571	571
Jejangkit	-	-	49	47	49	47
Belawang	-	-	313	306	313	306
Wanaraya	-	-	426	406	426	406
Barambai	-	-	477	413	477	413
Rantau Badauh	-	-	404	407	404	407
Cerbon	-	-	162	156	162	156
Bakumpai	-	-	181	174	181	174
Marabahan	53	61	765	741	818	802
Tabukan	-	-	322	312	322	312
Kuripan	-	-	190	187	190	187
Barito Kuala	92	95	7 145	6 948	7 237	7 043

Catatan/Note: ¹ Jumlah guru termasuk kepala sekolah dan guru
The total of teachers including headmaster and teacher

Sumber/Source: Kementerian Pendidikan dan Kebudayaan, Data Semester Ganjil
Ministry of Educations and Culture, Odd Semester Data

Tabel
Table 4.1.2

Jumlah Sekolah, Guru, dan Murid Raudhatul Athfal (RA) di Bawah Kementerian Agama Menurut Kecamatan di Kabupaten Barito Kuala, 2018/2019 dan 2019/2020
Number of Schools, Teachers, Pupils in Raudhatul Athfal (RA) Under The Ministry of Religious Affairs by Subdistrict in Barito Kuala Regency, 2018/2019 and 2019/2020

Kecamatan Subdistrict	Sekolah Schools		Guru Teachers		Murid Pupils	
	2018/2019	2019/2020	2018/2019	2019/2020	2018/2019	2019/2020
(1)	(2)	(3)	(4)	(5)	(6)	(7)
Tabunganan	2	2	4	7	33	33
Tamban	1	1	1	5	25	25
Mekarsari	3	3	12	12	30	39
Anjir Pasar	-	-	-	-	-	-
Anjir Muara	3	3	6	12	117	117
Alalak	6	6	22	24	314	336
Mandastana	-	-	-	-	-	-
Jejangkit	-	-	-	-	-	-
Belawang	-	-	-	-	-	-
Wanaraya	-	-	-	-	-	-
Barambai	1	1	2	2	14	14
Rantau Badauh	3	3	7	13	43	43
Cerbon	1	1	5	5	19	19
Bakumpai	1	1	1	2	1	10
Marabahan	2	2	7	9	51	51
Tabukan	1	1	4	3	6	6
Kuripan	1	1	1	3	6	6
Barito Kuala	25	25	72	97	659	699

Catatan/Note: ¹Jumlah guru termasuk kepala sekolah dan guru
The total of teachers including headmaster and teacher

Sumber/Source: Kementerian Agama, EMIS, data semester ganjil laporan sampai dengan 15 Maret 2020
Ministry of Religious Affairs, EMIS, odd semester report data up to March 15th, 2020

Tabel
Table 4.1.3

Jumlah Sekolah, Guru, dan Murid Sekolah Dasar (SD) di Bawah Dinas Pendidikan dan Kebudayaan Menurut Kecamatan di Kabupaten Barito Kuala, 2018/2019 dan 2019/2020

Number of Schools, Teachers, Pupils in Primary Schools Under The Ministry of Education and Culture by Subdistrict in Barito Kuala Regency, 2018/2019 and 2019/2020

Kecamatan Subdistrict	Sekolah/Schools					
	Negeri Public		Swasta Private		Jumlah Total	
	2018/2019	2019/2020	2018/2019	2019/2020	2018/2019	2019/2020
(1)	(2)	(3)	(4)	(5)	(6)	(7)
Tabunganen	21	21	-	-	21	21
Tamban	24	24	2	2	26	26
Mekarsari	12	12	-	-	12	12
Anjir Pasar	18	18	-	-	18	18
Anjir Muara	20	20	-	-	20	20
Alalak	31	32	1	1	32	33
Mandastana	19	19	-	-	19	19
Jejangkit	11	11	-	-	11	11
Belawang	16	16	-	-	16	16
Wanaraya	14	14	-	-	14	14
Barambai	13	13	-	-	13	13
Rantau Badauh	16	16	-	-	16	16
Cerbon	11	11	-	-	11	11
Bakumpai	10	10	-	-	10	10
Marabahan	15	15	-	-	15	15
Tabukan	9	9	-	-	9	9
Kuripan	9	9	-	-	9	9
Barito Kuala	269	270	3	3	272	273

Lanjutan Tabel/*Continued Table* 4.1.3

Kecamatan <i>Subdistrict</i>	Guru ¹ /Teachers ¹					
	Negeri <i>Public</i>		Swasta <i>Private</i>		Jumlah <i>Total</i>	
	2018/2019	2019/2020	2018/2019	2019/2020	2018/2019	2019/2020
(1)	(8)	(9)	(10)	(11)	(12)	(13)
Tabunganen	151	174	-	-	151	174
Tamban	181	207	14	15	195	222
Mekarsari	94	105	-	-	94	105
Anjir Pasar	138	153	-	-	138	153
Anjir Muara	155	171	-	-	155	171
Alalak	322	354	6	10	328	364
Mandastana	141	153	-	-	141	153
Jejangkit	76	93	-	-	76	93
Belawang	105	119	-	-	105	119
Wanaraya	103	121	-	-	103	121
Barambai	116	120	-	-	116	120
Rantau Badauh	125	139	-	-	125	139
Cerbon	87	95	-	-	87	95
Bakumpai	93	99	-	-	93	99
Marabahan	151	158	-	-	151	158
Tabukan	53	59	-	-	53	59
Kuripan	53	59	-	-	53	59
Barito Kuala	2 144	2 379	20	25	2 164	2 404

Lanjutan Tabel/Continued Table 4.1.3

Kecamatan Subdistrict	Murid/Students					
	Negeri Public		Swasta Private		Jumlah Total	
	2018/2019	2019/2020	2018/2019	2019/2020	2018/2019	2019/2020
(1)	(8)	(9)	(10)	(11)	(12)	(13)
Tabunganen	2 220	2 202	-	-	2 220	2 202
Tamban	2 810	2 722	221	223	3 031	2 945
Mekarsari	1 156	1 128	-	-	1 156	1 128
Anjir Pasar	1 269	1 244	-	-	1 269	1 244
Anjir Muara	1 603	1 597	-	-	1 603	1 597
Alalak	6 273	6 508	62	92	6 335	6 600
Mandastana	1 974	1 966	-	-	1 974	1 966
Jejangkit	736	742	-	-	736	742
Belawang	1 277	1 246	-	-	1 277	1 246
Wanaraya	1 222	1 248	-	-	1 222	1 248
Barambai	1 546	1 544	-	-	1 546	1 544
Rantau Badauh	1 625	1 613	-	-	1 625	1 613
Cerbon	932	937	-	-	932	937
Bakumpai	1 192	1 224	-	-	1 192	1 224
Marabahan	2 274	2 283	-	-	2 274	2 283
Tabukan	884	889	-	-	884	889
Kuripan	598	581	-	-	598	581
Barito Kuala	29 591	29 674	283	315	29 874	29 989

Catatan/Note: ¹ Jumlah guru termasuk kepala sekolah dan guru
The total of teachers including headmaster and teacher

Sumber/Source: Kementerian Pendidikan dan Kebudayaan, Sistem Data Pokok Pendidikan, data semester ganjil
Ministry of Educations and Culture, Basic Education Data System, odd semester

Tabel
Table 4.1.4

Jumlah Sekolah, Guru, dan Murid Madrasah Ibtidaiyah (MI) di Bawah Kementerian Agama Menurut Kecamatan di Kabupaten Barito Kuala, 2018/2019 dan 2019/2020
Number of Schools, Teachers, Pupils in Madrasah Ibtidaiyah (MI) Under The Ministry of Religious Affairs by Subdistrict in Barito Kuala Regency, 2018/2019 and 2019/2020

Kecamatan Subdistrict	Sekolah/Schools					
	Negeri Public		Swasta Private		Jumlah Total	
	2018/2019	2019/2020	2018/2019	2019/2020	2018/2019	2019/2020
(1)	(2)	(3)	(4)	(5)	(6)	(7)
Tabunganen	-	-	3	3	3	3
Tamban	1	1	4	4	5	5
Mekarsari	1	1	9	9	10	10
Anjir Pasar	2	2	2	2	4	4
Anjir Muara	2	2	5	5	7	7
Alalak	-	-	6	6	6	6
Mandastana	-	-	-	-	-	-
Jejangkit	-	-	-	-	-	-
Belawang	-	-	-	-	-	-
Wanaraya	1	1	5	5	6	6
Barambai	1	1	3	3	4	4
Rantau Badauh	-	-	6	5	6	5
Cerbon	1	1	1	1	2	2
Bakumpai	-	-	1	1	1	1
Marabahan	-	-	-	-	-	-
Tabukan	1	1	1	1	2	2
Kuripan	-	-	-	-	-	-
Barito Kuala	10	10	46	45	56	55

Lanjutan Tabel/Continued Table 4.1.4

Kecamatan Subdistrict	Guru ¹ /Teachers ¹					
	Negeri Public		Swasta Private		Jumlah Total	
	2018/2019	2019/2020	2018/2019	2019/2020	2018/2019	2019/2020
(1)	(8)	(9)	(10)	(11)	(12)	(13)
Tabunganen	-	-	27	22	27	22
Tamban	21	22	31	34	52	56
Mekarsari	19	12	88	86	107	98
Anjir Pasar	25	24	27	25	52	49
Anjir Muara	46	35	50	40	96	75
Alalak	-	-	38	44	38	44
Mandastana	-	-	-	-	-	-
Jejangkit	-	-	-	-	-	-
Belawang	-	-	-	-	-	-
Wanaraya	16	12	30	32	46	44
Barambai	18	18	17	17	35	35
Rantau Badauh	-	-	54	42	54	42
Cerbon	13	13	1	6	14	19
Bakumpai	-	-	6	6	6	6
Marabahan	-	-	-	-	-	-
Tabukan	14	13	7	7	21	20
Kuripan	-	-	-	-	-	-
Barito Kuala	172	149	376	361	548	510

Lanjutan Tabel/*Continued Table 4.1.4*

Kecamatan <i>Subdistrict</i>	Murid/ <i>Students</i>					
	Negeri <i>Public</i>		Swasta <i>Private</i>		Jumlah <i>Total</i>	
	2018/2019	2019/2020	2018/2019	2019/2020	2018/2019	2019/2020
(1)	(8)	(9)	(10)	(11)	(12)	(13)
Tabunganen	-	-	204	202	204	202
Tamban	164	156	400	385	564	541
Mekarsari	111	120	898	924	1 009	1 044
Anjir Pasar	244	258	204	203	448	461
Anjir Muara	565	571	379	381	944	952
Alalak	-	-	528	497	528	497
Mandastana	-	-	-	-	-	-
Jejangkit	-	-	-	-	-	-
Belawang	-	-	-	-	-	-
Wanaraya	129	135	278	257	407	392
Barambai	103	110	95	85	198	195
Rantau Badauh	-	-	326	283	326	283
Cerbon	80	85	3	31	83	116
Bakumpai	-	-	47	41	47	41
Marabahan	-	-	-	-	-	-
Tabukan	78	73	54	83	132	156
Kuripan	-	-	-	-	-	-
Barito Kuala	1 474	1 508	3 416	3 372	4 890	4 880

Catatan/*Note*: ¹Jumlah guru termasuk kepala sekolah dan guru
The total of teachers including headmaster and teacher

Sumber/*Source*: Kementerian Agama, EMIS, data semester ganjil laporan sampai dengan 15 Maret 2020
Ministry of Religious Affairs, EMIS, odd semester report data up to March 15th, 2020

Tabel
Table 4.1.5

Jumlah Sekolah, Guru, dan Murid Sekolah Menengah Pertama (SMP) di Bawah Dinas Pendidikan dan Kebudayaan Menurut Kecamatan di Kabupaten Barito Kuala, 2018/2019 dan 2019/2020

Number of Schools, Teachers, Pupils in Junior High Schools Under The Ministry of Education and Culture by Subdistrict in Barito Kuala Regency, 2018/2019 and 2019/2020

Kecamatan Subdistrict	Sekolah/Schools					
	Negeri Public		Swasta Private		Jumlah Total	
	2018/2019	2019/2020	2018/2019	2019/2020	2018/2019	2019/2020
(1)	(2)	(3)	(4)	(5)	(6)	(7)
Tabunganen	4	4	-	-	4	4
Tamban	7	8	-	-	7	8
Mekarsari	2	2	-	-	2	2
Anjir Pasar	2	2	-	-	2	2
Anjir Muara	3	3	-	-	3	3
Alalak	5	5	1	2	6	7
Mandastana	3	3	-	1	3	4
Jejangkit	2	2	-	-	2	2
Belawang	2	2	-	-	2	2
Wanaraya	4	4	-	-	4	4
Barambai	3	3	-	-	3	3
Rantau Badauh	4	4	-	-	4	4
Cerbon	2	2	-	-	2	2
Bakumpai	3	3	-	-	3	3
Marabahan	4	4	-	-	4	4
Tabukan	2	2	-	-	2	2
Kuripan	3	3	-	-	3	3
Barito Kuala	55	56	1	3	56	59

Lanjutan Tabel/*Continued Table* 4.1.5

Kecamatan Subdistrict	Guru ¹ /Teachers ¹					
	Negeri Public		Swasta Private		Jumlah Total	
	2018/2019	2019/2020	2018/2019	2019/2020	2018/2019	2019/2020
(1)	(8)	(9)	(10)	(11)	(12)	(13)
Tabunganen	43	43	-	-	43	43
Tamban	72	73	-	-	72	73
Mekarsari	23	23	-	-	23	23
Anjir Pasar	25	28	-	-	25	28
Anjir Muara	50	54	-	-	50	54
Alalak	116	118	15	40	131	158
Mandastana	39	38	-	-	39	38
Jejangkit	20	23	-	-	20	23
Belawang	33	31	-	-	33	31
Wanaraya	38	43	-	-	38	43
Barambai	35	34	-	-	35	34
Rantau Badauh	49	51	-	-	49	51
Cerbon	22	21	-	-	22	21
Bakumpai	41	43	-	-	41	43
Marabahan	76	73	-	-	76	73
Tabukan	21	23	-	-	21	23
Kuripan	19	23	-	-	19	23
Barito Kuala	722	742	15	40	737	782

Lanjutan Tabel/Continued Table 4.1.5

Kecamatan Subdistrict	Murid/Students					
	Negeri Public		Swasta Private		Jumlah Total	
	2018/2019	2019/2020	2018/2019	2019/2020	2018/2019	2019/2020
(1)	(14)	(15)	(16)	(17)	(18)	(19)
Tabunganen	716	676	-	-	716	676
Tamban	734	776	-	-	734	776
Mekarsari	262	291	-	-	262	291
Anjir Pasar	289	283	-	-	289	283
Anjir Muara	646	611	-	-	646	611
Alalak	1 625	1 764	139	163	1 764	1 927
Mandastana	518	473	-	-	518	473
Jejangkit	315	304	-	-	315	304
Belawang	428	419	-	-	428	419
Wanaraya	553	563	-	-	553	563
Barambai	428	414	-	-	428	414
Rantau Badauh	523	515	-	-	523	515
Cerbon	157	152	-	-	157	152
Bakumpai	376	324	-	-	376	324
Marabahan	754	717	-	-	754	717
Tabukan	290	280	-	-	290	280
Kuripan	294	295	-	-	294	295
Barito Kuala	8 908	8 857	139	163	9 047	9 020

Catatan/Note: ¹ Jumlah guru termasuk kepala sekolah dan guru
The total of teachers including headmaster and teacher

Sumber/Source: Kementerian Pendidikan dan Kebudayaan, Sistem Data Pokok Pendidikan, data semester ganjil
Ministry of Educations and Culture, Basic Education Data System, odd semester

Tabel
Table 4.1.6

Jumlah Sekolah, Guru, dan Murid Madrasah Tsanawiyah (MTs) di Bawah Kementerian Agama Menurut Kecamatan di Kabupaten Barito Kuala, 2018/2019 dan 2019/2020
Number of Schools, Teachers, Pupils in Madrasah Tsanawiyah (MTs) Under The Ministry of Religious Affairs by Subdistrict in Barito Kuala Regency, 2018/2019 and 2019/2020

Kecamatan Subdistrict	Sekolah/Schools					
	Negeri Public		Swasta Private		Jumlah Total	
	2018/2019	2019/2020	2018/2019	2019/2020	2018/2019	2019/2020
(1)	(2)	(3)	(4)	(5)	(6)	(7)
Tabunganen	-	-	4	4	4	4
Tamban	1	1	5	5	6	6
Mekarsari	-	-	7	7	7	7
Anjir Pasar	1	1	2	2	3	3
Anjir Muara	2	2	-	-	2	2
Alalak	-	-	3	3	3	3
Mandastana	-	-	1	1	1	1
Jejangkit	-	-	1	1	1	1
Belawang	-	-	-	-	-	-
Wanaraya	-	-	4	4	4	4
Barambai	1	1	2	2	3	3
Rantau Badauh	-	-	3	3	3	3
Cerbon	-	-	1	1	1	1
Bakumpai	-	-	1	1	1	1
Marabahan	1	1	1	1	2	2
Tabukan	-	-	2	2	2	2
Kuripan	-	-	-	-	-	-
Barito Kuala	6	6	37	37	43	43

Lanjutan Tabel/Continued Table 4.1.6

Kecamatan Subdistrict	Guru ¹ /Teachers ¹					
	Negeri Public		Swasta Private		Jumlah Total	
	2018/2019	2019/2020	2018/2019	2019/2020	2018/2019	2019/2020
(1)	(8)	(9)	(10)	(11)	(12)	(13)
Tabunganen	-	-	32	25	32	25
Tamban	23	22	38	49	61	71
Mekarsari	-	-	80	83	80	83
Anjir Pasar	14	7	34	24	48	31
Anjir Muara	60	60	-	-	60	60
Alalak	-	-	50	50	50	50
Mandastana	-	-	1	4	1	4
Jejangkit	-	-	1	-	1	-
Belawang	-	-	-	-	-	-
Wanaraya	-	-	11	24	11	24
Barambai	26	26	12	18	38	44
Rantau Badauh	-	-	38	37	38	37
Cerbon	-	-	10	7	10	7
Bakumpai	-	-	8	8	8	8
Marabahan	25	15	10	10	35	25
Tabukan	-	-	23	8	23	8
Kuripan	-	-	-	-	-	-
Barito Kuala	148	130	348	347	496	477

Lanjutan Tabel/*Continued Table 4.1.6*

Kecamatan <i>Subdistrict</i>	Murid/ <i>Students</i>					
	Negeri <i>Public</i>		Swasta <i>Private</i>		Jumlah <i>Total</i>	
	2018/2019	2019/2020	2018/2019	2019/2020	2018/2019	2019/2020
(1)	(14)	(15)	(16)	(17)	(18)	(19)
Tabunganen	-	-	197	232	197	232
Tamban	349	347	435	553	784	900
Mekarsari	-	-	669	821	669	821
Anjir Pasar	144	135	383	387	527	522
Anjir Muara	584	604	-	-	584	604
Alalak	-	-	491	488	491	488
Mandastana	-	-	24	65	24	65
Jejangkit	-	-	1	-	1	-
Belawang	-	-	-	-	-	-
Wanaraya	-	-	92	200	92	200
Barambai	204	140	105	175	309	315
Rantau Badauh	-	-	474	426	474	426
Cerbon	-	-	55	50	55	50
Bakumpai	-	-	144	131	144	131
Marabahan	444	476	73	68	517	544
Tabukan	-	-	91	88	91	88
Kuripan	-	-	-	-	-	-
Barito Kuala	1 725	1 702	3 234	3 684	4 959	5 386

Catatan/*Note*: ¹Jumlah guru termasuk kepala sekolah dan guru
The total of teachers including headmaster and teacher

Sumber/*Source*: Kementerian Agama, EMIS, data semester ganjil laporan sampai dengan 15 Maret 2020
Ministry of Religious Affairs, EMIS, odd semester report data up to March 15th, 2020

Tabel
Table 4.1.7**Jumlah Sekolah, Guru, dan Murid Sekolah Menengah Atas (SMA) di Bawah Dinas Pendidikan dan Kebudayaan Menurut Kecamatan di Kabupaten Barito Kuala, 2018/2019 dan 2019/2020*****Number of Schools, Teachers, Pupils in Senior High Schools Under The Ministry of Education and Culture by Subdistrict in Barito Kuala Regency, 2018/2019 and 2019/2020***

Kecamatan Subdistrict	Sekolah/Schools					
	Negeri Public		Swasta Private		Jumlah Total	
	2018/2019	2019/2020	2018/2019	2019/2020	2018/2019	2019/2020
(1)	(2)	(3)	(4)	(5)	(6)	(7)
Tabunganen	1	1	-	-	1	1
Tamban	1	1	1	1	2	2
Mekarsari	1	1	-	-	1	1
Anjir Pasar	1	1	-	-	1	1
Anjir Muara	1	1	-	-	1	1
Alalak	1	1	1	1	2	2
Mandastana	1	1	-	-	1	1
Jejangkit	1	1	-	-	1	1
Belawang	1	1	-	-	1	1
Wanaraya	1	1	-	-	1	1
Barambai	1	1	-	-	1	1
Rantau Badauh	1	1	-	-	1	1
Cerbon	-	-	-	-	-	-
Bakumpai	1	1	-	-	1	1
Marabahan	1	1	-	-	1	1
Tabukan	1	1	-	-	1	1
Kuripan	1	1	-	-	1	1
Barito Kuala	16	16	2	2	18	18

Lanjutan Tabel/*Continued Table* 4.1.7

Kecamatan <i>Subdistrict</i>	Guru ¹ /Teachers ¹					
	Negeri <i>Public</i>		Swasta <i>Private</i>		Jumlah <i>Total</i>	
	2018/2019	2019/2020	2018/2019	2019/2020	2018/2019	2019/2020
(1)	(8)	(9)	(10)	(11)	(12)	(13)
Tabunganen	18	20	-	-	18	20
Tamban	27	27	9	10	36	37
Mekarsari	19	20	-	-	19	20
Anjir Pasar	30	31	-	-	30	31
Anjir Muara	19	20	-	-	19	20
Alalak	38	40	34	28	72	68
Mandastana	29	27	-	-	29	27
Jejangkit	17	18	-	-	17	18
Belawang	15	14	-	-	15	14
Wanaraya	26	27	-	-	26	27
Barambai	18	19	-	-	18	19
Rantau Badauh	20	20	-	-	20	20
Cerbon	-	-	-	-	-	-
Bakumpai	18	20	-	-	18	20
Marabahan	43	41	-	-	43	41
Tabukan	19	19	-	-	19	19
Kuripan	13	14	-	-	13	14
Barito Kuala	369	377	43	38	412	415

Lanjutan Tabel/Continued Table 4.1.7

Kecamatan Subdistrict	Murid/Students					
	Negeri Public		Swasta Private		Jumlah Total	
	2018/2019	2019/2020	2018/2019	2019/2020	2018/2019	2019/2020
(1)	(14)	(15)	(16)	(17)	(18)	(19)
Tabunganen	381	403	-	-	381	403
Tamban	581	551	25	35	606	586
Mekarsari	264	315	-	-	264	315
Anjir Pasar	526	547	-	-	526	547
Anjir Muara	211	250	-	-	211	250
Alalak	634	627	320	295	954	922
Mandastana	506	526	-	-	506	526
Jejangkit	171	176	-	-	171	176
Belawang	160	176	-	-	160	176
Wanaraya	446	472	-	-	446	472
Barambai	183	175	-	-	183	175
Rantau Badauh	298	315	-	-	298	315
Cerbon	-	-	-	-	-	-
Bakumpai	212	232	-	-	212	232
Marabahan	649	654	-	-	649	654
Tabukan	234	264	-	-	234	264
Kuripan	183	192	-	-	183	192
Barito Kuala	5 639	5 875	345	330	5 984	6 205

Catatan/Note: ¹ Jumlah guru termasuk kepala sekolah dan guru
The total of teachers including headmaster and teacher

Sumber/Source: Kementerian Pendidikan dan Kebudayaan, Sistem Data Pokok Pendidikan, data semester ganjil
Ministry of Educations and Culture, Basic Education Data System, odd semester

Tabel
Table 4.1.8

Jumlah Sekolah, Guru, dan Murid Sekolah Menengah Kejuruan (SMK) di Bawah Dinas Pendidikan dan Kebudayaan Menurut Kecamatan di Kabupaten Barito Kuala, 2018/2019 dan 2019/2020

Number of Schools, Teachers, Pupils in Vocational High Schools Under The Ministry of Education and Culture by Subdistrict in Barito Kuala Regency, 2018/2019 and 2019/2020

Kecamatan Subdistrict	Sekolah/Schools					
	Negeri Public		Swasta Private		Jumlah Total	
	2018/2019	2019/2020	2018/2019	2019/2020	2018/2019	2019/2020
(1)	(2)	(3)	(4)	(5)	(6)	(7)
Tabunganen	-	-	-	-
Tamban	1	1	1	1
Mekarsari	-	-	-	-
Anjir Pasar	-	-	-	-
Anjir Muara	1	1	1	1
Alalak	-	-	-	-
Mandastana	-	-	-	-
Jejangkit	-	-	-	-
Belawang	-	-	-	-
Wanaraya	-	-	-	-
Barambai	-	-	-	-
Rantau Badauh	-	-	-	-
Cerbon	-	-	-	-
Bakumpai	-	-	-	-
Marabahan	1	1	1	1
Tabukan	-	-	-	-
Kuripan	-	-	-	-
Barito Kuala	3	3	3	3

Lanjutan Tabel/Continued Table 4.1.8

Kecamatan Subdistrict	Guru ¹ /Teachers ¹					
	Negeri Public		Swasta Private		Jumlah Total	
	2018/2019	2019/2020	2018/2019	2019/2020	2018/2019	2019/2020
(1)	(8)	(9)	(10)	(11)	(12)	(13)
Tabunganen	-	-	-	-
Tamban	23	21	23	21
Mekarsari	-	-	-	-
Anjir Pasar	-	-	-	-
Anjir Muara	44	43	44	43
Alalak	-	-	-	-
Mandastana	-	-	-	-
Jejangkit	-	-	-	-
Belawang	-	-	-	-
Wanaraya	-	-	-	-
Barambai	-	-	-	-
Rantau Badauh	-	-	-	-
Cerbon	-	-	-	-
Bakumpai	-	-	-	-
Marabahan	55	54	55	54
Tabukan	-	-	-	-
Kuripan	-	-	-	-
Barito Kuala	122	118	122	118

Lanjutan Tabel/*Continued Table 4.1.8*

Kecamatan <i>Subdistrict</i>	Murid/ <i>Students</i>					
	Negeri <i>Public</i>		Swasta <i>Private</i>		Jumlah <i>Total</i>	
	2018/2019	2019/2020	2018/2019	2019/2020	2018/2019	2019/2020
(1)	(14)	(15)	(16)	(17)	(18)	(19)
Tabunganen	-	-	-	-
Tamban	321	320	321	320
Mekarsari	-	-	-	-
Anjir Pasar	-	-	-	-
Anjir Muara	701	772	701	772
Alalak	-	-	-	-
Mandastana	-	-	-	-
Jejangkit	-	-	-	-
Belawang	-	-	-	-
Wanaraya	-	-	-	-
Barambai	-	-	-	-
Rantau Badauh	-	-	-	-
Cerbon	-	-	-	-
Bakumpai	-	-	-	-
Marabahan	679	682	679	682
Tabukan	-	-	-	-
Kuripan	-	-	-	-
Barito Kuala	1 701	1 774	1 701	1 774

Catatan/*Note*: ¹Jumlah guru termasuk kepala sekolah dan guru
The total of teachers including headmaster and teacher

Sumber/*Source*: Kementerian Pendidikan dan Kebudayaan, Sistem Data Pokok Pendidikan, data semester ganjil
Ministry of Educations and Culture, Basic Education Data System, odd semester

Tabel
Table 4.1.9

Jumlah Sekolah, Guru, dan Murid Madrasah Aliyah (MA) di Bawah Kementerian Agama Menurut Kecamatan di Kabupaten Barito Kuala, 2018/2019 dan 2019/2020
Number of Schools, Teachers, Pupils in Madrasah Aliyah (MA) Under The Ministry of Religious Affairs by Subdistrict in Barito Kuala Regency, 2018/2019 and 2019/2020

Kecamatan Subdistrict	Sekolah/Schools					
	Negeri Public		Swasta Private		Jumlah Total	
	2018/2019	2019/2020	2018/2019	2019/2020	2018/2019	2019/2020
(1)	(2)	(3)	(4)	(5)	(6)	(7)
Tabunganen	-	-	1	1	1	1
Tamban	1	1	1	1	2	2
Mekarsari	-	-	4	4	4	4
Anjir Pasar	-	-	3	3	3	3
Anjir Muara	1	1	1	1	2	2
Alalak	1	1	1	1	2	2
Mandastana	-	-	1	1	1	1
Jejangkit	-	-	-	-	-	-
Belawang	-	-	-	-	-	-
Wanaraya	-	-	-	-	-	-
Barambai	-	-	1	1	1	1
Rantau Badauh	1	1	-	1	1	2
Cerbon	-	-	-	-	-	-
Bakumpai	-	-	1	1	1	1
Marabahan	1	1	1	1	2	2
Tabukan	-	-	1	1	1	1
Kuripan	-	-	-	-	-	-
Barito Kuala	5	5	16	17	21	22

Lanjutan Tabel/*Continued Table* 4.1.9

Kecamatan Subdistrict	Guru ¹ /Teachers ¹					
	Negeri Public		Swasta Private		Jumlah Total	
	2018/2019	2019/2020	2018/2019	2019/2020	2018/2019	2019/2020
(1)	(8)	(9)	(10)	(11)	(12)	(13)
Tabunganen	-	-	10	8	10	8
Tamban	28	23	16	16	44	39
Mekarsari	-	-	64	55	64	55
Anjir Pasar	-	-	36	33	36	33
Anjir Muara	25	21	15	16	40	37
Alalak	36	35	7	7	43	42
Mandastana	-	-	14	9	14	9
Jejangkit	-	-	-	-	-	-
Belawang	-	-	-	-	-	-
Wanaraya	-	-	-	-	-	-
Barambai	-	-	16	13	16	13
Rantau Badauh	33	25	-	2	33	27
Cerbon	-	-	-	-	-	-
Bakumpai	-	-	20	20	20	20
Marabahan	42	40	11	7	53	47
Tabukan	-	-	12	11	12	11
Kuripan	-	-	-	-	-	-
Barito Kuala	164	144	221	197	385	341

Lanjutan Tabel/Continued Table 4.1.9

Kecamatan Subdistrict	Murid/Students					
	Negeri Public		Swasta Private		Jumlah Total	
	2018/2019	2019/2020	2018/2019	2019/2020	2018/2019	2019/2020
(1)	(14)	(15)	(16)	(17)	(18)	(19)
Tabunganen	-	-	73	73	73	73
Tamban	183	177	89	138	272	315
Mekarsari	-	-	701	696	701	696
Anjir Pasar	-	-	203	279	203	279
Anjir Muara	134	110	142	166	276	276
Alalak	314	282	21	31	335	313
Mandastana	-	-	78	64	78	64
Jejangkit	-	-	-	-	-	-
Belawang	-	-	-	-	-	-
Wanaraya	-	-	-	-	-	-
Barambai	-	-	160	170	160	170
Rantau Badauh	402	406	-	10	402	416
Cerbon	-	-	-	-	-	-
Bakumpai	-	-	40	40	40	40
Marabahan	315	405	62	85	377	490
Tabukan	-	-	102	85	102	85
Kuripan	-	-	-	-	-	-
Barito Kuala	1 348	1 380	1 671	1 837	3 019	3 217

Catatan/Note: ¹Jumlah guru termasuk kepala sekolah dan guru
The total of teachers including headmaster and teacher

Sumber/Source: Kementerian Agama, EMIS, data semester ganjil laporan sampai dengan 15 Maret 2020
Ministry of Religious Affairs, EMIS, odd semester report data up to March 15th, 2020

Tabel
Table 4.1.10

Jumlah Desa^{1/} Kelurahan yang Memiliki Fasilitas Sekolah Menurut Kecamatan dan Tingkat Pendidikan, Tahun 2014, 2018, dan 2019
Number of Villager Having Educational Facilities by Province and Educational Level, in 2014, 2018, and 2019

Kecamatan Subdistrict	SD Primary School			SMP Junior High School		
	2014	2018	2019	2014	2018	2019
(1)	(2)	(3)	(4)	(5)	(6)	(7)
Tabunganen	14	14	14	10	8	7
Tamban	16	16	16	9	9	9
Mekarsari	8	8	8	6	6	6
Anjir Pasar	15	13	13	5	5	5
Anjir Muara	15	15	15	4	5	5
Alalak	18	18	18	8	9	10
Mandastana	13	13	13	5	4	5
Jejangkit	7	7	7	2	2	2
Belawang	13	13	13	2	2	2
Wanaraya	13	13	13	7	7	7
Barambai	11	11	11	5	5	5
Rantau Badauh	9	9	9	5	5	5
Cerbon	8	8	8	2	2	2
Bakumpai	8	8	8	4	4	4
Marabahan	8	8	8	3	3	3
Tabukan	10	10	10	4	4	4
Kuripan	8	8	8	3	3	3
Barito Kuala	194	192	192	84	83	84

Lanjutan Tabel/Continued Table 4.1.10

Kecamatan Subdistrict	SMA Senior High School			SMK Vocational School		
	2014	2018	2019	2014	2018	2019
(1)	(8)	(9)	(10)	(11)	(12)	(13)
Tabunganen	2	2	3	-	-	1
Tamban	3	3	3	1	1	1
Mekarsari	5	6	6	-	-	-
Anjir Pasar	4	4	4	-	1	-
Anjir Muara	3	3	3	1	1	1
Alalak	3	4	3	-	-	-
Mandastana	2	2	2	-	-	-
Jejangkit	1	1	1	-	-	-
Belawang	1	1	1	-	-	-
Wanaraya	1	1	1	-	-	-
Barambai	2	3	2	-	-	-
Rantau Badauh	2	2	2	-	-	-
Cerbon	-	-	-	-	-	-
Bakumpai	1	2	2	-	-	-
Marabahan	2	2	1	1	1	1
Tabukan	2	2	2	-	-	-
Kuripan	1	1	1	-	-	-
Barito Kuala	35	39	37	3	4	4

Lanjutan Tabel/*Continued Table* 4.1.10

Kecamatan <i>Subdistrict</i>	Perguruan Tinggi <i>University</i>		
	2014	2018	2019
(1)	(14)	(15)	(16)
Tabunganen	-	-	-
Tamban	-	-	-
Mekarsari	-	-	-
Anjir Pasar	-	-	1
Anjir Muara	-	-	-
Alalak	-	2	2
Mandastana	-	-	-
Jejangkit	-	-	-
Belawang	-	-	-
Wanaraya	-	-	-
Barambai	-	-	-
Rantau Badauh	-	-	-
Cerbon	-	-	-
Bakumpai	-	-	-
Marabahan	-	-	-
Tabukan	-	-	-
Kuripan	-	-	-
Nama Kabupaten/Kota	-	2	3

Sumber/*Source*: BPS, Pendataan Potensi Desa (Podes)
BPS-Statistics Indonesia, Village Potential Data Collection

Tabel
Table 4.1.11

Persentase Penduduk Usia 7–24 Tahun Menurut Jenis Kelamin, Kelompok Umur Sekolah, dan Partisipasi Sekolah di Kabupaten Barito Kuala, 2019
Percentage of Population Aged 7-24 Years by Sex, Age Group, and School Participation in Barito Kuala Regency, 2019

Jenis Kelamin dan Kelompok Umur Sekolah <i>Sex and School Age Group</i>	Partisipasi Sekolah <i>School Participation</i>		
	<i>Tidak/Belum Pernah Sekolah</i> <i>Not/Never Attending School</i>	<i>Masih Sekolah</i> <i>Attending School</i>	<i>Tidak Sekolah Lagi</i> <i>Not Attending School Anymore</i>
(1)	(2)	(3)	(4)
Laki-Laki/Male			
7-12	-	39,12	0,49
13-15	0,22	17,27	0,26
16-18	-	10,64	4,13
19-24	-	4,16	23,52
7-24	0,22	71,19	28,59
Perempuan/Female			
7-12	-	36,84	-
13-15	-	14,47	0,13
16-18	-	13,23	4,08
19-24	-	4,48	26,77
7-24	-	69,02	30,98
Laki-laki+Perempuan/ Male+Female			
7-12	-	37,98	0,25
13-15	0,11	15,87	0,19
16-18	-	11,94	4,20
19-24	-	4,32	25,14
7-24	0,11	70,11	29,78

Sumber/Source: BPS, Survei Sosial Ekonomi Nasional Kor, Maret 2019
BPS-Statistics Indonesia, National Socio Economic Survey kor, March 2019

Tabel
Table 4.1.12

Angka Partisipasi Murni (APM) dan Angka Partisipasi Kasar (APK) Menurut Jenjang Pendidikan di Kabupaten Barito Kuala, 2019
Net Enrolment Rate and Gross Enrolment Rate by Educational Level in Barito Kuala Regency, 2019

Jenjang Pendidikan <i>Educational Level</i>	APM <i>Net Enrollment Rate</i>	APK <i>Gross Enrollment Rate</i>
(1)	(2)	(3)
SD/MI/Sederajat <i>Elementary School</i>	98,77	...
SMP/MTs/Sederajat <i>Junior High School</i>	76,08	...
SMA/SMK/MA/Sederajat <i>Senior High School</i>	61,56	...

Sumber/Source: BPS, Survei Sosial Ekonomi Nasional Kor, Maret 2019
BPS-Statistics Indonesia, National Socio Economic Survey kor, March 2019

Tabel
Table 4.1.13

Jumlah Perguruan Tinggi¹ dan Mahasiswa (Negeri dan Swasta) di Bawah Kementerian Riset, Teknologi, dan Pendidikan Tinggi Menurut Kecamatan, 2018/2019 dan 2019/2020

Number of Universities¹ and Students (State and Private) Under the Ministry of Research, Technology and High Education by Subdistrict in Barito Kuala Regency, 2018/2019 and 2019/2020

Kecamatan Subdistrict	Jumlah Perguruan Tinggi ¹ / Number of Universities					
	Negeri Public		Swasta Private		Jumlah Total	
	2018/2019	2019/2020	2018/2019	2019/2020	2018/2019	2019/2020
(1)	(2)	(3)	(4)	(5)	(6)	(7)
Tabunganen	-	-	-	-	-	-
Tamban	-	-	-	-	-	-
Mekarsari	-	-	-	-	-	-
Anjir Pasar	-	-	-	1	-	1
Anjir Muara	-	-	-	-	-	-
Alalak	-	-	2	2	2	2
Mandastana	-	-	-	-	-	-
Jejangkit	-	-	-	-	-	-
Belawang	-	-	-	-	-	-
Wanaraya	-	-	-	-	-	-
Barambai	-	-	-	-	-	-
Rantau Badauh	-	-	-	-	-	-
Cerbon	-	-	-	-	-	-
Bakumpai	-	-	-	-	-	-
Marabahan	-	-	-	-	-	-
Tabukan	-	-	-	-	-	-
Kuripan	-	-	-	-	-	-
Barito Kuala	-	-	2	3	2	3

Lanjutan Tabel/*Continued Table* 4.1.13

Kecamatan <i>Subdistrict</i>	Jumlah Mahasiswa/ <i>Number of Students</i>					
	Negeri <i>Public</i>		Swasta <i>Private</i>		Jumlah <i>Total</i>	
	2018/2019	2019/2020	2018/2019	2019/2020	2018/2019	2019/2020
(1)	(8)	(9)	(10)	(11)	(12)	(13)
Tabunganen	-	-	-	-	-	-
Tamban	-	-	-	-	-	-
Mekarsari	-	-	-	-	-	-
Anjir Pasar	-	-	-	-	-	-
Anjir Muara	-	-	-	-	-	-
Alalak	-	-	3 470	3 234	3 470	3 234
Mandastana	-	-	-	-	-	-
Jejangkit	-	-	-	-	-	-
Belawang	-	-	-	-	-	-
Wanaraya	-	-	-	-	-	-
Barambai	-	-	-	-	-	-
Rantau Badauh	-	-	-	-	-	-
Cerbon	-	-	-	-	-	-
Bakumpai	-	-	-	-	-	-
Marabahan	-	-	-	-	-	-
Tabukan	-	-	-	-	-	-
Kuripan	-	-	-	-	-	-
Barito Kuala	-	-	3 470	3 234	3 470	3 234

Catatan/*Note*: ¹Termasuk Institut, Sekolah Tinggi, Akademi, dan Politeknik
Including Institute, College, Academy, and Polytechnic

Sumber/*Source*: Lembaga Layanan Pendidikan Tinggi Wilayah XI Kalimantan
Higher Education Service Institutions Region XI Kalimantan

4.2 KESEHATAN HEALTH

Tabel 4.2.1 **Jumlah Desa¹/Kelurahan Yang Memiliki Sarana Kesehatan Menurut Kecamatan, di Kabupaten Barito Kuala, Tahun 2014, 2018, dan 2019**
Number of Villages¹ Having Health Facilities by Subdistrict in Barito Kuala Regency, in 2014, 2018, and 2019

Kecamatan Subdistrict	Rumah Sakit Hospital			Rumah Sakit Bersalin Maternity Hospital		
	2014	2018	2019	2014	2018	2019
(1)	(2)	(3)	(4)	(5)	(6)	(7)
Tabunganen	-	-	-	-	-	-
Tamban	-	-	-	-	-	-
Mekarsari	-	-	-	-	-	-
Anjir Pasar	-	-	-	-	-	-
Anjir Muara	-	-	-	-	-	-
Alalak	-	-	-	1	-	-
Mandastana	-	-	-	-	-	-
Jejangkit	-	-	-	-	-	-
Belawang	-	-	-	-	-	-
Wanaraya	-	-	-	-	-	-
Barambai	-	-	-	-	-	-
Rantau Badauh	-	-	-	-	-	-
Cerbon	-	-	-	-	-	-
Bakumpai	-	-	-	-	-	-
Marabahan	1	1	1	-	-	-
Tabukan	-	-	-	-	-	-
Kuripan	-	-	-	-	-	-
Barito Kuala	1	1	1	-	-	-

Lanjutan Tabel/*Continued Table* 4.2.1

Kecamatan Subdistrict	Poliklinik Polyclinic			Puskesmas Public Health Center		
	2014	2018	2019	2014	2018	2019
(1)	(8)	(9)	(10)	(11)	(12)	(13)
Tabunganen	-	-	-	1	1	1
Tamban	-	1	-	1	1	1
Mekarsari	1	-	-	2	2	2
Anjir Pasar	-	-	-	1	1	1
Anjir Muara	-	-	-	1	1	1
Alalak	-	1	2	2	2	2
Mandastana	-	-	-	1	1	1
Jejangkit	-	-	-	1	1	1
Belawang	-	1	-	1	1	1
Wanaraya	-	1	1	1	1	1
Barambai	-	-	-	1	1	1
Rantau Badauh	2	-	-	1	1	1
Cerbon	-	-	-	1	1	1
Bakumpai	-	-	-	1	1	1
Marabahan	-	-	-	1	1	1
Tabukan	-	-	-	1	1	1
Kuripan	-	-	-	1	1	1
Barito Kuala	3	4	3	19	19	19

Lanjutan Tabel/Continued Table 4.2.1

Kecamatan Subdistrict	Puskesmas Pembantu Subsidiary of Public Health Center			Apotek Pharmacy		
	2014	2018	2019	2014	2018	2019
(1)	(14)	(15)	(16)	(17)	(18)	(19)
Tabunganen	7	1	4	-	-	-
Tamban	5	5	4	-	-	-
Mekarsari	2	2	2	-	1	-
Anjir Pasar	4	5	4	-	1	1
Anjir Muara	5	2	4	-	1	-
Alalak	6	5	5	1	1	1
Mandastana	5	5	5	-	-	-
Jejangkit	2	1	1	-	-	-
Belawang	3	2	3	-	-	-
Wanaraya	3	6	4	-	-	-
Barambai	4	2	3	-	-	-
Rantau Badauh	3	2	2	-	-	-
Cerbon	3	3	3	-	-	-
Bakumpai	0	2	3	-	-	-
Marabahan	5	4	4	1	2	2
Tabukan	2	2	2	-	-	-
Kuripan	3	3	3	-	-	-
Barito Kuala	62	52	56	2	6	4

Catatan/Note: ¹Termasuk kelurahan dan Unit Permukiman Transmigrasi (UPT)
Include Transmigration Settlement Unit

Sumber/Source: BPS, Pendataan Potensi Desa (Podes)
BPS-Statistics Indonesia, Village Potential Data Collection

Tabel
Table 4.2.2**Jumlah Tenaga Kesehatan Menurut Kecamatan di Kabupaten Barito Kuala, 2019**
Number of Health Personnel by Subdistrict in Barito Kuala Regency, 2019

Kecamatan Subdistrict	Dokter Doctor	Perawat Nurse	Bidan Midwife	Farmasi Pharmaceutical	Ahli Gizi Nutritionist
(1)	(2)	(3)	(4)	(5)	(6)
Tabunganen	2	12	17	1	3
Tamban	2	12	15	-	4
Mekarsari	4	17	19	4	4
Anjir Pasar	3	17	16	1	1
Anjir Muara	2	16	20	1	2
Alalak	5	18	32	4	5
Mandastana	1	12	24	-	2
Jejangkit	1	11	13	1	3
Belawang	1	10	15	1	3
Wanaraya	2	9	17	1	2
Barambai	2	11	15	1	3
Rantau Badauh	2	12	16	1	2
Cerbon	1	8	9	1	1
Bakumpai	1	9	10	1	3
Marabahan	1	9	16	2	2
Tabukan	2	8	14	1	3
Kuripan	2	7	12	1	2
Barito Kuala	34	198	280	22	45

Sumber/Source: Dinas Kesehatan Kabupaten Barito Kuala
Health Service of Barito Kuala Regency

Tabel 4.2.3 **Persentase Penduduk yang Mempunyai Keluhan Kesehatan Selama Sebulan Terakhir Menurut Jenis Kelamin di Kabupaten Barito Kuala, 2016-2019**
Percentage of People Who Had Health Complaint During a Month Prior to The Survey by Sex in Barito Kuala Regency, 2016-2019

Tahun Year	Jenis Kelamin Sex		Jumlah Total
	Laki-Laki Male	Perempuan Female	
(1)	(2)	(3)	(4)
2016	37,62	33,11	35,37
2017	32,40	34,50	33,40
2018	36,30	35,40	35,80
2019	36,00	40,10	38,00

Sumber/Source: BPS, Survei Sosial Ekonomi Nasional (SUSENAS)
 BPS-Statistics Indonesia, National Socioeconomic Survey

Tabel
Table 4.2.4

Jumlah Rumah Sakit Umum, Rumah Sakit Khusus, dan Puskesmas Menurut Kecamatan di Kabupaten Barito Kuala, 2018-2019
Number of General Hospital, Special Hospital, and Public Health Center by Sub District in Barito Kuala Regency, 2018-2019

Kecamatan Subdistrict	Rumah Sakit Umum General Hospital		Rumah Sakit Khusus Special Hospital		Rumah Bersalin Maternity Hospital		Puskesmas Public Health Center	
	2018	2019	2018	2019	2018	2019	2018	2019
(1)	(2)	(3)	(4)	(5)	(6)	(7)	(8)	(9)
Tabunganen	-	-	-	-	-	-	1	1
Tamban	-	-	-	-	-	-	1	1
Mekarsari	-	-	-	-	-	-	2	2
Anjir Pasar	-	-	-	-	-	-	1	1
Anjir Muara	-	-	-	-	-	-	1	1
Alalak	-	-	-	-	-	-	2	2
Mandastana	-	-	-	-	-	-	1	1
Jejangkit	-	-	-	-	-	-	1	1
Belawang	-	-	-	-	-	-	1	1
Wanaraya	-	-	-	-	-	-	1	1
Barambai	-	-	-	-	-	-	1	1
Rantau Badauh	-	-	-	-	-	-	1	1
Cerbon	-	-	-	-	-	-	1	1
Bakumpai	-	-	-	-	-	-	1	1
Marabahan	1	1	-	-	-	-	1	1
Tabukan	-	-	-	-	-	-	1	1
Kuripan	-	-	-	-	-	-	1	1
Barito Kuala	1	1	-	-	-	-	19	19

Lanjutan Tabel/Continued Table 4.2.4

Kecamatan Subdistrict	Klinik/ Balai Kesehatan Clinic/ Health Center		Posyandu Integrated Service Post		Polindes Village Maternity	
	2018 (10)	2019 (11)	2018 (12)	2019 (13)	2018 (14)	2019 (15)
Tabungane	-	-	26	26	3	7
Tamban	1	1	28	28	3	9
Mekarsari	-	-	32	32	-	1
Anjir Pasar	1	1	23	23	3	10
Anjir Muara	-	-	27	27	8	10
Alalak	-	-	60	60	3	11
Mandastana	-	-	21	21	3	7
Jejangkit	-	-	12	12	-	7
Belawang	-	-	19	19	4	9
Wanaraya	-	-	18	18	2	8
Barambai	-	-	22	22	-	7
Rantau Badauh	-	-	18	18	1	5
Cerbon	-	-	24	24	1	4
Bakumpai	-	-	19	19	1	4
Marabahan	2	2	18	18	4	3
Tabukan	-	-	14	14	-	5
Kuripan	-	-	9	9	2	5
Barito Kuala	4	4	390	390	38	112

Sumber/Source: Dinas Kesehatan Kabupaten Barito Kuala
Health Service of Barito Kuala Regency

Tabel
Table 4.2.5**Jumlah Dokter Spesialis, Dokter Umum, dan Dokter Gigi Menurut Sarana Pelayanan Kesehatan di Kabupaten Barito Kuala, 2019**
Number of Specialist Doctor, Generalist Doctor, and Dentist by Type of Health Facility in Barito Kuala Regency, 2019

Unit Kerja Work Unit	Dokter Spesialis Specialist Doctors	Dokter Umum Generalist Doctors	Dokter Gigi Dentist
(1)	(2)	(3)	(4)
Puskesmas Tabunganen	-	2	-
Puskesmas Tamban	-	2	-
Puskesmas Mekarsari	-	1	1
Puskesmas Anjir Pasar	-	2	1
Puskesmas Anjir Muara	-	1	1
Puskesmas Berangas Barat	-	2	-
Puskesmas Mandastana	-	1	-
Puskesmas Belawang	-	1	-
Puskesmas Wanaraya	-	2	-
Puskesmas Barambai	-	2	-
Puskesmas Rantau Badauh	-	1	1
Puskesmas Cerbon	-	1	-
Puskesmas Bakumpai	-	1	-
Puskesmas Marabahan	-	1	-
Puskesmas Tabukan	-	2	-
Puskesmas Kuripan	-	1	1
Puskesmas Jejangkit	-	-	1
Puskesmas Jelapat	-	1	1
Puskesmas Semangat Dalam	-	2	1
RSUD Marabahan dan Klinik Handil Bakti	12	7	1
Barito Kuala	12	33	9

Sumber/Source: Dinas Kesehatan Kabupaten Barito Kuala
Health Service of Barito Kuala Regency

Tabel
Table 4.2.6**Rasio Tenaga Kesehatan di Kabupaten Barito Kuala, 2015-2019**
Ratio of Health Personnel in Barito Kuala, 2015-2019

Uraian Description	Tahun Year				
	2015	2016	2017	2018	2019
(1)	(4)	(5)	(6)	(7)	(8)
Dokter & Dokter Gigi <i>Doctors & Dentists</i>	16,09	18,52	14,70	13,23	13,55
Apoteker & Ass Apoteker <i>Pharmacist & assistant</i>	12,40	11,60	13,70	12,60	13,90
Perawat & Bidan <i>Nurses & Midwives</i>	220,93	204,43	273,03	263,53	213,50
Tenaga Gizi <i>Nutrition labor</i>	13,41	17,86	15,02	18,06	18,06
Tenaga Sanitarian <i>Sanitarian labor</i>	8,72	7,94	7,51	6,45	6,45
Tenaga Analisis	11,73	10,92	9,80	9,80	9,80

Sumber/Source: Dinas Kesehatan Kabupaten Barito Kuala
Health Service of Barito Kuala Regency

Tabel
Table 4.2.7**Persentase Balita Yang Pernah Mendapat Imunisasi Menurut Jenis Imunisasi di Kabupaten Barito Kuala, 2015-2019***Percentage of Children Under Five Years Who Had Immunization by Type of Immunization in Barito Kuala Regency, 2015-2019*

Jenis Imunisasi Type of Immunization	2015	2016	2017	2018	2019
(1)	(2)	(3)	(4)	(5)	(6)
<i>BCG</i>	91,29	87,25	90,36	85,17	84,02
<i>Campak/Measles</i>	92,91	69,46	80,68	79,10	83,69
<i>DPT</i>	91,90	85,10	87,65	83,50	86,46
<i>Polio</i>	86,08	88,47	91,80	83,60	86,18
<i>Hepatitis B</i>	86,02	85,99	90,68	76,23	82,64

Sumber/Source: Dinas Kesehatan Kabupaten Barito Kuala
Health Service of Barito Kuala Regency

Tabel 4.2.8 Jumlah Kasus 10 Penyakit Terbanyak di Kabupaten Barito Kuala, 2019
Table 4.2.8 *Number of Cases of the 10 Most Diseases in Barito Kuala Regency, 2019*

Jenis Penyakit The Type of Disease (1)	Jumlah Kasus Number Of Cases (2)
<i>Ispa ytt</i>	25 171
<i>Hipertensi Primer</i>	15 640
<i>Gastritis dan Duodenitis</i>	13 220
<i>Nasopharingitis akuta (common cold)</i>	10 172
<i>Artritis lainnya</i>	8 793
Peny Pulpa dan Jar Periapikal	8 117
Pharingitis	6 248
Rematik Artritis	6 204
Alergi	4 611
Gg. Pertumbuhan Gigi	3 225

Sumber/Source: Dinas Kesehatan Kabupaten Barito Kuala
 Health Service of Barito Kuala Regency

Tabel
Table 4.2.9**Jumlah Bayi Menurut Status Gizi dan Puskesmas di Kabupaten Barito Kuala, 2019**
Number of Infant by Nutritional Status and Local Government Clinic in Barito Kuala, 2019

Puskesmas <i>Local Government Clinic</i>	Bayi ditimbang <i>Infants weighed</i>	Status Gizi Bayi (0-23 Bulan) <i>Nutritional Status of Infants (0-23 Months)</i>			
		Buruk <i>Bad</i>	Kurang <i>Less</i>	Baik <i>Good</i>	Lebih <i>More</i>
(1)	(2)	(3)	(4)	(5)	(6)
Tabunganen	309	15	35	206	9
Tamban	274	4	24	126	3
Mekarsari	105	1	16	82	3
Anjir Pasar	272	7	18	127	4
Anjir Muara	350	3	5	19	1
Berangas	454	24	49	251	3
Mandastana	214	15	26	158	4
Belawang	221	2	11	179	3
Wanaraya	194	12	18	162	2
Barambai	208	6	11	79	2
Rantau Badauh	258	2	14	203	2
Bantuil	109	5	13	145	4
Lepasan	66	-	9	200	5
Marabahan	330	7	12	241	5
Tabukan	136	-	9	43	4
Kuripan	37	5	23	157	1
Jejangkit	113	2	26	256	3
Jelapat	250	3	7	29	1
Semangat Dalam	592	1	5	65	2
Jumlah/ Total	4 492	114	331	2 728	60

Sumber/Source: Dinas Kesehatan Kabupaten Barito Kuala
Health Service of Barito Kuala Regency

Tabel
Table 4.2.10**Jumlah Kematian Ibu, Bayi dan Anak Balita Menurut Puskesmas dan Kecamatan di Kabupaten Barito Kuala, 2019***Number of Maternal Mortality, Infants and Toddlers by District and Local Government Clinic in Barito Kuala, 2019*

Kecamatan District	Puskesmas Local Government Clinic	Ibu Mother	Bayi (0-1 Thn) Infants (0-1 Years)	Anak Balita (1-5 Thn) Toddlers (1-5 Years Old)
(1)	(2)	(3)	(4)	(5)
Tabunganen	Tabunganen	-	1	-
Tamban	Tamban	-	1	-
Mekarsari	Mekarsari	-	1	-
	Jelapat	-	-	3
Anjir Pasar	Anjir Pasar	-	1	-
Anjir Muara	Anjir Muara	-	1	-
Alalak	Berangas	-	3	2
	Semangat Dalam	-	1	1
Mandastana	Mandastana	-	-	-
Jejangkit	Jejangkit	-	1	-
Belawang	Belawang	-	1	-
Wanaraya	Wanaraya	-	-	-
Barambai	Barambai	-	-	-
Rantau Badauh	Rantau Badauh	-	-	-
Cerbon	Bantuil	-	1	-
Bakumpai	Lepasan	-	1	-
Marabahan	Marabahan	-	-	1
Tabukan	Tabukan	-	-	-
Kuripan	Kuripan	-	-	-
Jumlah/ Total		-	13	7

Sumber/Source: Dinas Kesehatan Kabupaten Barito Kuala
Health Service of Barito Kuala Regency

Tabel
Table 4.2.11

Jumlah Kematian Ibu Menurut Puskesmas dan Kecamatan di Kabupaten Barito Kuala, 2019
Number of Maternal mortality by District and Local Government Clinic in Barito Kuala, 2019

Kecamatan District	Puskesmas Local Government Clinic	Ibu Hamil Pregnant	Ibu Bersalin Maternal	Ibu Nifas Puerperal	Jumlah Total
(1)	(2)	(3)	(4)	(5)	(6)
Tabunganen	Tabunganen	444	353	357	1 154
Tamban	Tamban	430	320	286	1 036
Mekarsari	Mekarsari	177	118	111	406
	Jelapat	493	443	328	1 264
Anjir Pasar	Anjir Pasar	357	280	282	919
Anjir Muara	Anjir Muara	451	343	362	1 156
Alalak	Berangas	743	533	533	1 809
	Semangat Dalam	489	527	584	1 600
Mandastana	Mandastana	286	239	261	786
Jejangkit	Jejangkit	140	118	117	375
Belawang	Belawang	295	219	237	751
Wanaraya	Wanaraya	288	213	204	705
Barambai	Barambai	324	253	252	829
Rantau Badauh	Rantau Badauh	327	274	252	853
Cerbon	Bantuil	195	151	155	501
Bakumpai	Lepasan	216	170	174	560
Marabahan	Marabahan	439	416	394	1 249
Tabukan	Tabukan	188	157	157	502
Kuripan	Kuripan	124	94	109	327
Jumlah/ Total		6 406	5 817	5 155	16 782

Sumber/Source: Dinas Kesehatan Kabupaten Barito Kuala
Health Service of Barito Kuala Regency

Tabel 4.2.12 **Jumlah Kematian Ibu dan Jumlah Kematian Bayi (AKB dan AKI) di Kabupaten Barito Kuala, 2013-2019**
Number of Maternal Mortality and Infant Mortality in Barito Kuala, 2013-2019

Tahun Year	Jumlah Ibu Mati Number of dead mother	Jumlah Bayi Mati Number of dead babies	% AKI	% AKB
(1)	(2)	(3)	(4)	(5)
2013	9	106	165,44	19,49
2014	10	83	185,94	15,43
2015	12	88	226,50	15,90
2016	9	68	138,50	11,05
2017	5	58	98,70	12,50
2018	4	14	82,70	2,89
2019	-	59	-	1,20

Sumber/Source: Dinas Kesehatan Kabupaten Barito Kuala
 Health Service of Barito Kuala Regency

Tabel
Table 4.2.13

**Jumlah Kejadian Luar Biasa (KLB) di Kabupaten Barito
Kuala, 2015-2019**
Number of Extraordinary Events in Barito Kuala, 2015-2019

Uraian Description	Tahun Year				
	2014	2015	2016	2017	2019
(1)	(2)	(3)	(4)	(5)	(6)
DBD / Demam Berdarah					
- Jumlah Kecamatan	-	-	-	-	-
- Jumlah Desa	-	-	-	-	-
- Jumlah Penderita	-	-	-	-	-
- Jumlah Kematian	-	-	-	-	-
- CFR (%)	-	-	-	-	-
AFP					
- Jumlah Kecamatan	-	3	1	-	-
- Jumlah Desa	-	3	1	-	-
- Jumlah Penderita	-	3	-	-	-
- Jumlah Kematian	-	-	-	-	-
- CFR (%)	-	-	-	-	-
MALARIA					
- Jumlah Kecamatan	-	-	-	-	-
- Jumlah Desa	-	-	-	-	-
- Jumlah Penderita	-	-	-	-	-
- Jumlah Kematian	-	-	-	-	-
- CFR (%)	-	-	-	-	-
Keracunan Makanan					
- Jumlah Kecamatan	-	1	-	-	-
- Jumlah Desa	-	1	-	-	-
- Jumlah Penderita	-	42	-	-	-
- Jumlah Kematian	-	-	-	-	-
- CFR (%)	-	-	-	-	-

Lanjutan Tabel/*Continued Table 4.2.13*

Uraian <i>Description</i>	Tahun <i>Year</i>				
	2014	2015	2016	2017	2019
(1)	(2)	(3)	(4)	(5)	(6)
Diare					
- Jumlah Kecamatan	-	-	-	-	-
- Jumlah Desa	-	-	-	-	-
- Jumlah Penderita	-	-	-	-	-
- Jumlah Kematian	-	-	-	-	-
- CFR (%)	-	-	-	-	-
Campak					
- Jumlah Kecamatan	-	2	-	-	-
- Jumlah Desa	-	2	-	-	-
- Jumlah Penderita	-	38	-	-	-
- Jumlah Kematian	-	-	-	-	-
- CFR (%)	-	-	-	-	-
Tetanus Neonatorum					
- Jumlah Kecamatan	-	-	-	-	-
- Jumlah Desa	-	-	-	-	-
- Jumlah Penderita	-	-	-	-	-
- Jumlah Kematian	-	-	-	-	-
- CFR (%)	-	-	-	-	-

Sumber/*Source*: Dinas Kesehatan Kabupaten Barito Kuala
Health Service of Barito Kuala Regency

Tabel
Table 4.2.14

Jumlah Ibu Hamil, Melakukan Kunjungan K1, Melakukan Kunjungan K4, Kurang Energi Kronis (KEK), dan Mendapat Tablet Zat Besi (Fe) di Kabupaten Barito Kuala, 2015-2019
Number of Pregnant Women, Those with One Visit and four Visits of Antenatal Care, Chronic Energy Deficiency (CED), and Receiving Iron Supplement in Barito Kuala Regency, 2015-2019

Tahun Year	Jumlah Ibu Hamil Pregnant Women	Melakukan Kunjungan K1 One Visit	Melakukan Kunjungan K4 Four Visits	Kurang Energi Kronis (KEK) Chronic Energy Deficiency (CED)	Mendapat Zat Besi (Fe) Receiving Iron Supplement
(1)	(2)	(3)	(4)	(5)	
2015	6 234	5 804	4 724	1 084	4 922
2016	6 679	5 509	4 520	1 161	4 070
2017	6 589	5 463	5 463	1 350	4 463
2018	6 589	5 554	4 549	921	5 474
2019	6 406	5 497	4 971	1 256	4 802

Sumber/Source: Dinas Kesehatan Kabupaten Barito Kuala
Health Service of Barito Kuala Regency

Tabel 4.2.15 Jumlah Kasus HIV/AIDS, IMS, DBD, Diare, TB, dan Malaria Menurut Kecamatan di Kabupaten Barito Kuala, 2019
Number of Cases of HIV/AIDS, Sexually Transmitted Infection, Dengue Fever, Diarrhea, Tuberculosis (TB) and Malaria by Subdistrict in Barito Kuala Regency, 2019

Puskesmas Local Government Clinic	HIV/AIDS HIV/AIDS	IMS Sexually Transmitted Infection	DBD Dengue Fever	Filariasis Filariasis	TB Tubercu-losis	Malaria Malaria
(1)	(2)	(3)	(4)	(5)	(6)	(7)
Tabunganen	-	-	-	-	...	-
Tamban	5	4	1	-	...	-
Mekarsari	-	-	-	-	...	-
Jelapat	-	-	3	-	...	-
Anjir Pasar	1	-	5	-	...	-
Anjir Muara	-	2	-	-	...	1
Berangas	-	3	6	-	...	-
Semangat Dalam	-	4	9	-	...	-
Mandastana	-	-	-	-	...	-
Jejangkit	-	-	7	-	...	1
Belawang	2	1	-	-	...	-
Wanaraya	1	2	-	-	...	1
Barambai	-	-	-	-	...	-
Rantau Badauh	-	-	3	-	...	-
Cerbon	-	-	-	-	...	-
Bakumpai	-	-	-	-	...	-
Marabahan	1	-	6	-	...	-
Tabukan	-	-	-	-	...	-
Kuripan	1	-	-	-	...	-
Barito Kuala	11	16	40	-	...	-

Sumber/Source: Dinas Kesehatan Kabupaten Barito Kuala
 Health Service of Barito Kuala Regency

Tabel 4.2.16 Jumlah Apotek dan Toko Obat Terdaftar Menurut Kecamatan di Kabupaten Barito Kuala, 2019
Number of Pharmacies and druf store listed by District in Barito Kuala Regency, 2019

Kecamatan Subdistrict	Apotek Pharmacies	Toko Obat Drug store	Jumlah Total
(1)	(2)	(3)	(4)
Tabunganen	-	-	-
Tamban	-	-	-
Mekarsari	-	1	1
Anjir Pasar	-	1	1
Anjir Muara	-	-	-
Alalak	10	4	14
Mandastana	1	-	1
Jejangkit	-	-	-
Belawang	-	-	-
Wanaraya	-	-	-
Barambai	-	-	-
Rantau Badauh	-	-	-
Cerbon	-	-	-
Bakumpai	-	-	-
Marabahan	2	2	4
Tabukan	-	-	-
Kuripan	-	-	-
Barito Kuala	13	8	21

Sumber/Source: Dinas Kesehatan Kabupaten Barito Kuala
 Health Service of Barito Kuala Regency

Tabel 4.2.17 Indikator Pelayanan Pada RSUD H Abdul Azis Marabahan di Kabupaten Barito Kuala, 2016-2019
Table *Indicators of Hospital Services H Abdul Azis Marabahan in Barito Kuala, 2016-2019*

Variabel Kegiatan Activities Variable	Tahun (Jumlah) Year (Total)			
	2016	2017	2018	2019
(1)	(2)	(3)	(4)	(5)
BOR (%), <i>Bed Occupancy Ratio</i> Angka penggunaan tempat tidur	44,53	37,59	49,74	43,49
LOS <i>Length Of Stay</i> Lama Lama Pasien Dirawat	3,62	3,41	3,95	4,13
TOI <i>Turn Over Interval</i> Tenggang perputaran (tempat tidur)	3,24	4,19	2,91	3,85
BTO <i>Bed Turn Over</i> Angka perputaran tempat tidur	57,28	54,56	63,00	53,65
NDR <i>Net Death Rate</i> Angka kematian 48 jam setelah dirawat	0,06	0,08	0,05	0,11
GDR <i>Gross Death Rate</i> Angka kematian umum	0,15	0,18	0,11	0,25

Sumber/Source: RSUD H Abdul Azis Marabahan
H Abdul Azis General Hospital of Marabahan

Tabel
Table 4.2.18**Hasil Kegiatan Unit Pelayanan Rawat Inap RSU H.Abdul
Azis Marabahan di Kabupaten Barito Kuala, 2016-2019**
**Results of Overnight Treatment Service Unit at H Abdul Azis
Marabahanin Barito Kuala, 2016-2019**

Variabel Kegiatan Activities Variable	Tahun (Jumlah) Year (Total)			
	2016	2017	2018	2019
(1)	(2)	(3)	(4)	(5)
Jumlah Tempat Tidur Number of Beds	86	96	82	109
Jumlah Hari Perawatan Number of Treatment Days	12 282	13 207	14 524	12 539
Jumlah Penderita Keluar Hidup Number of Savely Left the Hospital	4 832	4 897	5 013	4 238
Jumlah Meninggal < 48 jam Number of Dead Less 48 Hours	44	49	29	61
Jumlah Meninggal > 48 jam Number of Dead More 48 Hours	29	44	27	46
Lama Dirawat DuRasion of Treatment	17 836	17 855	19 918	17 157

Sumber/Source: RSU H Abdul Azis Marabahan
H Abdul Azis General Hospital of Marabahan

Tabel 4.2.19 Banyaknya Pasien yang Berobat dan Rawat Jalan Pada RSU H Abdul Azis Marabahan Menurut Jenis Penyakit di Kabupaten Barito Kuala, 2019
Number of Patients Treated At Hospital and Outpatient H Abdul Azis Marabahan by Type of Disease in Barito Kuala, 2019

Jenis Penyakit <i>Kind of Disease</i>	Penderita Dirawat <i>Patients</i>
(1)	(2)
Hipertensi	1 644
Diabetes Melitus	985
Penyakit Jaringan Pulpa	885
Asma	807
Dyspepsia	586
PPOK	528
Strok Non Hemarogik	469
Low Back Pain	444
Pseudokafria	435
TB Paru	391
Jumlah/Total	...

Sumber/Source: RSU H Abdul Azis Marabahan
H Abdul Azis General Hospital of Marabahan

Tabel
Table 4.2.20**Jumlah Pasien Rawat Inap di RSU H.Abdul Azis Marabahan Menurut Kelas Ruang di Kabupaten Barito Kuala, 2019**
Number of Patients in Hospital Inpatient H. Abdul Azis Marabahan According Class Lounge in Barito Kuala, 2019

Bulan Month	VIP	Kelas I / Class I	Kelas II / Class II	Kelas III / Class III	JUMLAH / Total
(1)	(2)	(3)	(4)	(5)	(6)
Januari/January	29	42	65	246	382
Februari/February	21	42	61	246	370
Maret/March	17	38	56	239	350
April/April	8	30	48	225	311
Mei/May	23	25	58	215	321
Juni/June	18	34	68	204	324
Juli/July	29	53	68	225	375
Agustus/August	46	65	77	282	470
September/September	35	58	79	281	453
Oktober /October	16	37	69	266	388
November /November	18	39	40	226	323
Desember /December	21	49	68	225	363
Jumlah/ Total	281	512	757	2 880	4 430

Sumber/Source: RSU H Abdul Azis Marabahan
H Abdul Azis General Hospital of Marabahan

Tabel 4.2.21 Jumlah Pasien Rawat Jalan RSU H.Abdul Azis Marabahan di Kabupaten Barito Kuala, 2019
Number of Overnight Treatment Patient at H Abdul Azis General Hospital Marabahanin Barito Kuala, 2019

Bulan Month	Poliklinik Umum General Polyclinic	Poliklinik Gigi Dental Polyclinic	Poliklinik KIA KIA Polyclinic	Poliklinik Anak Children Polyclinic	Poliklinik Penyakit Dalam Internal Medicine Polyclinic	Poliklinik Bedah Surgery Polyclinic
(1)	(2)	(3)	(4)	(5)	(6)	(7)
Januari/January	101	136	361	208	553	251
Februari/February	243	104	305	248	396	175
Maret/March	59	149	355	239	354	183
April/April	90	71	375	234	442	133
Mei/May	91	53	346	180	442	137
Juni/June	73	19	263	164	318	111
Juli/July	120	122	405	140	424	180
Agustus/August	168	125	386	2	433	119
September/September	86	106	360	51	486	162
Oktober /October	92	130	420	118	540	124
November /November	90	84	382	79	485	146
Desember /December	90	97	375	96	498	116
Jumlah/ Total 2019	1 303	1 196	4 333	1 759	5 371	1 837

Lanjutan Tabel/*Continued Table* 4.2.21

Bulan Month	Poliklinik Mata Eye Polyclinic	Poliklinik Saraf Nerve Polyclinic	Poliklinik THT ENT Polyclinic	Fisioterapi Physio- therapy	Radiologi Radiology	Laborato- rium Laboratory
(1)	(8)	(9)	(10)	(11)	(12)	(13)
Januari/ <i>January</i>	226	326	121	13	277	1 195
Februari/ <i>February</i>	177	276	108	7	385	1 096
Maret/ <i>March</i>	231	235	122	6	234	815
April/ <i>April</i>	176	61	148	16	204	695
Mei/ <i>May</i>	122	-	103	11	199	626
Juni/ <i>June</i>	147	27	81	6	193	613
Juli/ <i>July</i>	224	229	138	19	248	1 139
Agustus/ <i>August</i>	184	247	107	47	258	837
September/ <i>September</i>	184	208	94	30	283	769
Oktober / <i>October</i>	145	258	128	11	236	751
November / <i>November</i>	192	261	110	27	196	689
Desember / <i>December</i>	134	207	111	25	240	731
Jumlah/ Total	2 142	2 335	1 371	218	2 953	9 956

Sumber/*Source*: RSU H Abdul Azis Marabahan
H Abdul Azis General Hospital of Marabahan

Tabel
Table 4.2.22

Jumlah Klinik Keluarga Berencana (KKB) dan Pos Pelayanan Keluarga Berencana Desa (PPKBD) Menurut Kecamatan di Kabupaten Barito Kuala, 2019
Number of Family Planning Clinics and Village Family Planning Service Units by Subdistrict in Barito Kuala Regency, 2019

Kecamatan Subdistrict	KKB Family Planning Clinics	PPKBD Village Family Planning Service Units
(1)	(2)	(3)
Tabunganen	8	14
Tamban	27	2
Mekarsari	27	9
Anjir Pasar	28	16
Anjir Muara	21	15
Alalak	50	48
Mandastana	28	32
Jejangkit	14	9
Belawang	26	83
Wanaraya	42	39
Barambai	20	23
Rantau Badauh	15	14
Cerbon	13	24
Bakumpai	13	2
Marabahan	22	24
Tabukan	12	11
Kuripan	13	9
Barito Kuala	399	364

Sumber/Source: Dinas Pengendalian Penduduk, Keluarga Berencana, Pemberdayaan Perempuan, dan Perlindungan Anak Kabupaten Barito Kuala
 Department of Population Control, Family Planning, Women Empowerment, and Child Protection

Tabel
Table 4.2.23**Jumlah Pasangan Usia Subur dan Peserta KB Aktif Menurut Kecamatan di Kabupaten Barito Kuala, 2019**
Number of Eligible Couples and Family Planning Participants by Subdistrict in Barito Kuala Regency, 2019

Kecamatan Subdistrict	Jumlah PUS Eligible Couples	Peserta KB Aktif Family Planning Participants			
		IUD	MOW	MOP	Kondom Condom
(1)	(2)	(3)	(4)	(5)	(6)
Tabunganen	4 258	30	26	1	53
Tamban	6 624	61	52	80	36
Mekarsari	3 325	28	24	30	27
Anjir Pasar	3 674	28	34	27	226
Anjir Muara	4 216	17	55	49	50
Alalak	9 854	163	10	15	78
Mandastana	2 851	49	31	12	14
Jejangkit	1 216	10	6	4	5
Belawang	2 615	49	11	6	22
Wanaraya	2 842	15	29	13	20
Barambai	2 632	13	40	2	24
Rantau Badauh	2 751	30	36	24	20
Cerbon	1 696	20	22	4	26
Bakumpai	2 788	9	16	33	12
Marabahan	4 661	464	144	25	142
Tabukan	1 830	26	13	-	5
Kuripan	1 192	7	4	-	3
Barito Kuala	59 025	1 019	553	325	763

Sumber/Source: Dinas Pengendalian Penduduk, Keluarga Berencana, Pemberdayaan Perempuan, dan Perlindungan Anak Kabupaten Barito Kuala
Department of Population Control, Family Planning, Women Empowerment, and Child Protection

Lanjutan Tabel/Continued Table 4.2.23

Kecamatan Subdistrict	Peserta KB Aktif Family Planning Participants			Jumlah Total
	Implan Implants	Suntikan Injection	Pil Pill	
(1)	(7)	(8)	(9)	(10)
Tabunganen	74	2 478	930	3 592
Tamban	549	2 575	1 910	5 263
Mekarsari	336	1 289	823	2 557
Anjir Pasar	211	837	1 464	2 827
Anjir Muara	252	1 194	950	2 567
Alalak	306	4 265	3 282	8 119
Mandastana	282	1 231	692	2 311
Jejangkit	111	611	261	1 008
Belawang	100	955	853	1 996
Wanaraya	286	1 360	790	2 513
Barambai	215	815	1 065	2 174
Rantau Badauh	96	917	1 008	2 131
Cerbon	70	509	737	1 388
Bakumpai	76	547	1 599	2 292
Marabahan	773	1 450	1 390	4 388
Tabukan	36	789	735	1 604
Kuripan	13	621	286	934
Barito Kuala	3 786	22 443	18 775	47 664

Sumber/Source: Dinas Pengendalian Penduduk, Keluarga Berencana, Pemberdayaan Perempuan, dan Perlindungan Anak Kabupaten Barito Kuala
Department of Population Control, Family Planning, Women Empowerment, and Child Protection

4.3 AGAMA DAN SOSIAL LAINNYA RELIGION AND OTHER SOCIAL AFFAIRS

Tabel 4.3.1 Jumlah Penduduk Menurut Kecamatan dan Agama yang Dianut di Kabupaten Barito Kuala, 2019
Population by Subdistrict and Religion in Barito Kuala Regency, 2019

Kecamatan Subdistrict	Islam Islam	Protestan Christian	Katolik Catholic	Hindu Hindu	Budha Buddha	Lainnya Other
(1)	(2)	(3)	(4)	(5)	(6)	(7)
Tabunganen	20 635	2	-	-	-	-
Tamban	33 151	8	10	4	2	-
Mekarsari	18 308	-	-	-	-	-
Anjir Pasar	17 587	7	4	-	-	-
Anjir Muara	22 619	3	5	-	-	-
Alalak	56 927	658	189	40	59	-
Mandastana	17 479	52	15	-	2	-
Jejangkit	6 879	12	1	-	-	-
Belawang	14 029	20	14	-	-	-
Wanaraya	14 261	99	1	595	2	-
Barambai	15 434	116	4	693	-	-
Rantau Badauh	17 012	29	34	-	-	-
Cerbon	9 987	56	110	4	-	-
Bakumpai	10 860	90	52	-	-	-
Marabahan	22 562	93	56	19	3	-
Tabukan	9 320	-	-	-	-	-
Kuripan	6 044	4	-	-	1	-
Barito Kuala	313 094	1 249	495	1 355	69	-

Sumber/Source: Dinas Kependudukan dan Catatan Sipil Kabupaten Barito Kuala
Population and Civil Registry Office of Barito Kuala Regency

Tabel 4.3.2 Jumlah Tempat Peribadatan Menurut Kecamatan di Kabupaten Barito Kuala, 2019
Number of Worship Facilities by Subdistrict in Barito Kuala Regency, 2019

Kecamatan Subdistrict	Masjid Mosque	Mushola / Langgar Mushola/ Langgar	Gereja Protestan Christian Church	Gereja Katholik Catholic Church	Pura Temple	Vihara Vihara
(1)	(2)	(3)	(4)	(5)	(6)	(7)
Tabunganen	18	52	-	-	-	-
Tamban	25	83	-	-	-	-
Mekarsari	14	56	-	-	-	-
Anjir Pasar	8	58	-	-	-	-
Anjir Muara	13	56	-	-	-	-
Alalak	29	91	-	-	-	-
Mandastana	16	26	-	-	-	-
Jejangkit	8	22	-	-	-	-
Belawang	12	48	-	-	-	-
Wanaraya	17	68	-	-	6	-
Barambai	11	42	1	-	4	-
Rantau Badauh	15	42	-	-	-	-
Cerbon	11	29	-	-	-	-
Bakumpai	9	23	-	-	-	-
Marabahan	20	48	-	-	-	-
Tabukan	10	15	-	-	-	-
Kuripan	7	14	-	-	-	-
Barito Kuala	243	773	1	-	10	-

Sumber/Source: Kantor Kementerian Agama Kabupaten Barito Kuala
 Department of Religious Affairs of Barito Kuala Regency

Tabel
Table 4.3.3

Jumlah Desa¹/ Kelurahan yang Mengalami Bencana Alam² Menurut Kecamatan di Kabupaten Barito Kuala , 2014, 2018, dan 2019
Number of Villages² that Had Natural Disaster by Subdistrict in Barito Kuala, 2014, 2018 and 2019

Kecamatan Subdistrict	Banjir/ Flood			Gempa Bumi/ Earthquake		
	2014	2018	2019	2014	2018	2019
(1)	(2)	(3)	(4)	(5)	(6)	(7)
Tabunganen	-	3	-	-	-	-
Tamban	-	-	-	-	-	-
Mekarsari	-	-	-	-	-	-
Anjir Pasar	-	-	-	-	-	-
Anjir Muara	-	-	-	-	-	-
Alalak	-	-	-	-	-	-
Mandastana	-	2	-	-	-	-
Jejangkit	2	7	-	-	-	-
Belawang	-	-	-	-	-	-
Wanaraya	-	-	-	-	-	-
Barambai	-	-	-	-	-	-
Rantau Badauh	-	-	-	-	-	-
Cerbon	-	-	-	-	-	-
Bakumpai	-	7	-	-	-	-
Marabahan	-	-	-	-	-	-
Tabukan	5	8	-	-	-	-
Kuripan	-	9	-	-	-	-
Jumlah/Total	7	16	-	-	-	-

Lanjutan Tabel/Continued Table 4.3.3

Kecamatan Subdistrict	Tanah Longsor/Landslide		
	2014	2018	2019
(1)	(8)	(9)	(10)
Tabunganen	-	-	-
Tamban	-	-	-
Mekarsari	-	-	-
Anjir Pasar	-	-	-
Anjir Muara	-	-	-
Alalak	-	-	-
Mandastana	-	-	-
Jejangkit	-	-	-
Belawang	-	-	-
Wanaraya	-	-	-
Barambai	-	-	-
Rantau Badauh	-	-	-
Cerbon	-	-	-
Bakumpai	-	-	-
Marabahan	1	-	-
Tabukan	-	-	-
Kuripan	-	-	-
Jumlah/Total	1	-	-

Catatan/ Note: ¹Desa pada tabel ini termasuk Unit Permukiman Transmigrasi (UPT) yang masih dibina oleh kementerian terkait
Villages in this table are included in Transmigration Settlement Unit which is still fostered by the relevant ministry

²Terjadi dalam tiga tahun terakhir sampai dengan saat pencacahan
Occured during the last three years by the time of enumeration

Sumber/ Source: BPS, Pendataan Potensi Desa (Podes)
BPS-Statistics Indonesia, Village Potential Data Collecting

Tabel
Table 4.3.4

Jumlah Kejadian Bencana Alam Menurut Kecamatan di Kabupaten Barito Kuala, 2019
Number of Natural Disaster By Sub District in Barito Kuala Regency, 2019

Kecamatan <i>Subdistrict</i>	Banjir <i>Floods</i>	Gempa Bumi <i>Earthquake</i>	Tanah Longsor <i>Landslide</i>	Putting Beliung <i>Beliung Tornado</i>
(1)	(2)	(3)	(4)	(5)
Tabunganen	-	-	-	-
Tamban	-	-	-	1
Mekarsari	-	-	-	-
Anjir Pasar	-	-	-	1
Anjir Muara	-	-	-	3
Alalak	-	-	-	1
Mandastana	-	-	-	10
Jejangkit	-	-	-	4
Belawang	-	-	-	-
Wanaraya	-	-	-	1
Barambai	-	-	-	2
Rantau Badauh	-	-	-	1
Cerbon	-	-	-	3
Bakumpai	-	-	-	1
Marabahan	-	-	-	3
Tabukan	-	-	-	1
Kuripan	-	-	-	-
Barito Kuala	-	-	-	32

Lanjutan Tabel/Continued Table 4.3.4

Kecamatan Subdistrict	Orang Tenggelam Drown	Kebakaran Rumah House Fire	Kebakaran Hutan dan Lahan Forest and Land Fires
(1)	(6)	(7)	(8)
Tabunganen	1	1	-
Tamban	-	3	1
Mekarsari	-	1	-
Anjir Pasar	-	1	3
Anjir Muara	-	3	3
Alalak	-	3	11
Mandastana	-	2	47
Jejangkit	-	1	23
Belawang	-	2	-
Wanaraya	-	2	2
Barambai	-	1	7
Rantau Badauh	1	1	24
Cerbon	-	-	10
Bakumpai	-	1	5
Marabahan	-	2	41
Tabukan	-	1	1
Kuripan	1	-	1
Barito Kuala	3	25	179

Sumber/Source: Badan Penanggulangan Bencana Daerah Kabupaten Barito Kuala
Regional Disaster Management Agency of Barito Kuala Regency

Tabel
Table 4.3.5

Jumlah Korban Manusia yang Diakibatkan Bencana Alam Menurut Kecamatan di Kabupaten Barito Kuala, 2019
Number of Human Victim Caused by Natural Disaster By Sub District in Barito Kuala Regency, 2019

Kecamatan <i>Subdistrict</i>	Banjir <i>Floods</i>			Gempa Bumi <i>Earthquake</i>		
	Meninggal dan Hilang <i>Fatality and Missing</i>	Luka-luka <i>Injured</i>	Terdampak dan Mengungsi <i>Affected and Evacuated</i>	Meninggal dan Hilang <i>Fatality and Missing</i>	Luka-luka <i>Injured</i>	Terdampak dan Mengungsi <i>Affected and Evacuated</i>
(1)	(2)	(3)	(4)	(5)	(6)	(7)
Tabunganen	-	-	-	-	-	-
Tamban	-	-	-	-	-	-
Mekarsari	-	-	-	-	-	-
Anjir Pasar	-	-	-	-	-	-
Anjir Muara	-	-	-	-	-	-
Alalak	-	-	-	-	-	-
Mandastana	-	-	-	-	-	-
Jejangkit	-	-	-	-	-	-
Belawang	-	-	-	-	-	-
Wanaraya	-	-	-	-	-	-
Barambai	-	-	-	-	-	-
Rantau Badauh	-	-	-	-	-	-
Cerbon	-	-	-	-	-	-
Bakumpai	-	-	-	-	-	-
Marabahan	-	-	-	-	-	-
Tabukan	-	-	-	-	-	-
Kuripan	-	-	-	-	-	-
Barito Kuala	-	-	-	-	-	-

Lanjutan Tabel/Continued Table 4.3.5

Kecamatan Subdistrict	Tanah Longsor Landslide			Puting Beliuang Beluung Tornado		
	Meninggal dan Hilang Fatality and Missing	Luka- luka Injured	Terdampak dan Mengungsi Affected and Evacuated	Meninggal dan Hilang Fatality and Missing	Luka- luka Injured	Terdampak dan Mengungsi Affected and Evacuated
(1)	(8)	(9)	(10)	(11)	(12)	(13)
Tabunganen	-	-	-	-	-	-
Tamban	-	-	-	-	-	4
Mekarsari	-	-	-	-	-	-
Anjir Pasar	-	-	-	-	-	-
Anjir Muara	-	-	-	-	-	24
Alalak	-	-	-	-	-	4
Mandastana	-	-	-	-	-	199
Jejangkit	-	-	-	-	-	75
Belawang	-	-	-	-	-	-
Wanaraya	-	-	-	-	-	34
Barambai	-	-	-	-	-	19
Rantau Badauh	-	-	-	-	-	6
Cerbon	-	-	-	-	-	53
Bakumpai	-	-	-	-	-	-
Marabahan	-	-	-	-	-	33
Tabukan	-	-	-	-	-	59
Kuripan	-	-	-	-	-	-
Barito Kuala	-	-	-	-	-	510

Lanjutan Tabel/*Continued Table* 4.3.5

Kecamatan <i>Subdistrict</i>	Orang Tenggelam <i>Drown</i>			Kebakaran Rumah <i>House Fire</i>		
	Meninggal dan Hilang <i>Fatality and Missing</i>	Luka- luka <i>Injured</i>	Terdampak dan Mengungsi <i>Affected and Evacuated</i>	Meninggal dan Hilang <i>Fatality and Missing</i>	Luka- luka <i>Injured</i>	Terdampak dan Mengungsi <i>Affected and Evacuated</i>
(1)	(14)	(15)	(16)	(17)	(18)	(19)
Tabunganen	1	-	-	-	...	7
Tamban	-	-	-	-	...	29
Mekarsari	-	-	-	-	...	18
Anjir Pasar	-	-	-	-	...	8
Anjir Muara	-	-	-	-	...	15
Alalak	-	-	-	-	...	10
Mandastana	-	-	-	-	...	3
Jejangkit	-	-	-	-	...	8
Belawang	-	-	-	1	...	5
Wanaraya	-	-	-	-	...	10
Barambai	1	-	-	-	...	19
Rantau Badauh	-	-	-	-	...	10
Cerbon	-	-	-	-	...	-
Bakumpai	-	-	-	-	...	-
Marabahan	-	-	-	-	...	15
Tabukan	-	-	-	-	...	10
Kuripan	-	-	-	-	...	-
Barito Kuala	3	-	-	1	...	167

Lanjutan Tabel/Continued Table 4.3.5

Kecamatan Subdistrict	Kebakaran Hutan dan Lahan Forest and Land Fires		
	Meninggal dan Hilang Fatality and Missing	Luka-luka Injured	Terdampak dan Mengungsi Affected and Evacuated
(1)	(20)	(21)	(22)
Tabunganen	-	-	-
Tamban	-	-	-
Mekarsari	-	-	-
Anjir Pasar	-	-	-
Anjir Muara	-	-	-
Alalak	-	-	-
Mandastana	-	-	-
Jejangkit	-	-	-
Belawang	-	-	-
Wanaraya	-	-	-
Barambai	-	-	-
Rantau Badauh	-	-	-
Cerbon	-	-	-
Bakumpai	-	-	-
Marabahan	-	-	-
Tabukan	-	-	-
Kuripan	-	-	-
Barito Kuala	-	-	-

Sumber/Source: Badan Penanggulangan Bencana Daerah Kabupaten Barito Kuala
Regional Disaster Management Agency of Barito Kuala Regency

Tabel
Table 4.3.6

Jumlah Kerusakan Rumah yang Diakibatkan Bencana Alam Menurut Kecamatan di Kabupaten Barito Kuala, 2019
Number of House Damage Caused by Natural Disaster By Sub District in Barito Kuala Regency, 2019

Kecamatan <i>Subdistrict</i>	Banjir <i>Floods</i>	Gempa Bumi <i>Earthquake</i>	Tanah Longsor <i>Landslide</i>	Putting Beliung <i>Beliung</i> Tornado
(1)	(2)	(3)	(4)	(5)
Tabunganen	-	-	-	-
Tamban	-	-	-	1
Mekarsari	-	-	-	-
Anjir Pasar	-	-	-	18
Anjir Muara	-	-	-	14
Alalak	-	-	-	1
Mandastana	-	-	-	57
Jejangkit	-	-	-	21
Belawang	-	-	-	-
Wanaraya	-	-	-	9
Barambai	-	-	-	4
Rantau Badauh	-	-	-	1
Cerbon	-	-	-	17
Bakumpai	-	-	-	4
Marabahan	-	-	-	11
Tabukan	-	-	-	14
Kuripan	-	-	-	-
Barito Kuala	-	-	-	172

Lanjutan Tabel/Continued Table 4.3.6

Kecamatan Subdistrict	Orang Tenggelam Drown	Kebakaran Rumah House Fire	Kebakaran Hutan dan Lahan Forest and Land Fires
(1)	(6)	(7)	(8)
Tabunganen	-	2	-
Tamban	-	8	-
Mekarsari	-	7	-
Anjir Pasar	-	3	-
Anjir Muara	-	5	-
Alalak	-	3	-
Mandastana	-	2	-
Jejangkit	-	2	-
Belawang	-	2	-
Wanaraya	-	4	-
Barambai	-	4	-
Rantau Badauh	-	2	-
Cerbon	-	-	-
Bakumpai	-	-	-
Marabahan	-	5	-
Tabukan	-	4	-
Kuripan	-	-	-
Barito Kuala	-	53	-

Sumber/Source: Badan Penanggulangan Bencana Daerah Kabupaten Barito Kuala
Regional Disaster Management Agency of Barito Kuala Regency

Tabel
Table 4.3.7

Jumlah Nikah, Talak dan Cerai Menurut Kecamatan di Kabupaten Barito Kuala, 2019
Number of Marriages, Divorces by District in Barito Kuala, 2019

Kecamatan Subdistrict	Nikah Marriage	Cerai Divorce	
		Talak Divorce	Gugat Accuse
(1)	(2)	(3)	(4)
Tabunganen	197	3	17
Tamban	245	3	41
Mekarsari	146	3	16
Anjir Pasar	140	5	20
Anjir Muara	211	5	28
Alalak	456	23	90
Mandastana	144	4	19
Jejangkit	43	1	5
Belawang	112	2	23
Wanaraya	115	3	19
Barambai	106	5	17
Rantau Badauh	147	8	20
Cerbon	72	1	15
Bakumpai	69	2	16
Marabahan	196	8	42
Tabukan	79	2	12
Kuripan	64	1	5
Barito Kuala	2 542	79	405

Sumber/Source: Kantor Kementerian Agama dan Pengadilan Agama Kabupaten Barito Kuala
Department of Religious Affairs and Religious Court of Barito Kuala Regency

Tabel 4.3.8 **Jumlah Nikah, Talak dan Cerai Berdasarkan Bulan di Kabupaten Barito Kuala, 2019**
Table *Number of Marriages, Divorces by Month in Barito Kuala, 2019*

Bulan Month	Nikah Marriage	Cerai Divorce	
		Talak Divorce	Gugat Accuse
(1)	(2)	(3)	(4)
Januari/January	...	2	37
Februari/February	...	5	31
Maret/March	...	10	48
April/April	...	4	22
Mei/May	...	8	27
Juni/June	...	7	25
Juli/July	...	5	34
Agustus/August	...	13	44
September/September	...	7	25
Oktober /October	...	6	35
November /November	...	4	45
Desember /December	...	8	32
Jumlah/Total	2 542	79	405

Sumber/Source: Kantor Kementerian Agama dan Pengadilan Agama Kabupaten Barito Kuala
 Department of Religious Affairs and Religious Court of Barito Kuala Regency

Tabel
Table 4.3.9**Jumlah Faktor Penyebab Terjadinya Perceraian Menurut Kegiatan di Kabupaten Barito Kuala, 2019**
Number of Factors Causing Occurrence of Divorce According to Activity in Barito Kuala Regency, 2019

Kegiatan Activities	Jumlah Total
(1)	(2)
Moral/ Morality	37
Meninggalkan Kewajiban/ Unresponsibility	58
Kawin Dibawah Umur/ Under Aged Marriage	-
Penganiayaan/ Ill-treatment	3
Dihukum/ Punished	7
Cacat Biologis/ Inabilities	1
Terus Menerus Berselisih/ Conflict	274
Ekonomi/ Economy	94
Kawin Paksa/ Forced Marriage	1
Poligami/ Polygamy	9
Tahun Year 2019	484

Sumber/Source: Kantor Pengadilan Agama Kabupaten Barito Kuala
Religious Court of Barito Kuala Regency

Tabel
Table 4.3.10**Jumlah Jemaah Haji yang Diberangkatkan ke Tanah Suci Mekah Menurut Kecamatan dan Jenis Kelamin di Kabupaten Barito Kuala, 2018 dan 2019**
Number of Pilgrims Sent to Mecca by Subdistrict and Sex in Barito Kuala Regency, 2018 and 2019

Kecamatan Subdistrict	2018			2019		
	Laki-Laki Male	Perempuan Female	Jumlah Total	Laki-Laki Male	Perempuan Female	Jumlah Total
(1)	(2)	(3)	(4)	(5)	(6)	(7)
Tabunganen	4	3	7	-	-	-
Tamban	1	4	5	5	5	10
Mekarsari	3	5	8	11	11	22
Anjir Pasar	6	7	13	5	5	10
Anjir Muara	7	7	14	6	8	14
Alalak	16	20	36	12	15	27
Mandastana	3	4	7	1	2	3
Jejangkit	-	-	-	-	-	-
Belawang	5	7	12	4	4	8
Wanaraya	-	-	-	-	-	-
Barambai	5	8	13	-	1	1
Rantau Badauh	5	6	11	10	11	21
Cerbon	2	2	4	5	8	13
Bakumpai	7	7	14	5	5	10
Marabahan	27	37	64	34	44	78
Tabukan	-	-	-	5	10	15
Kuripan	1	1	2	-	2	2
Barito Kuala	92	118	210	103	131	234

Sumber/Source: Kantor Kementerian Agama Kabupaten Barito Kuala
Department of Religious Affairs of Barito Kuala Regency

Tabel
Table 4.3.11**Perkembangan Jumlah Jemaah Haji Menurut Kecamatan di Kabupaten Barito Kuala, 2018 dan 2019**
Number of Pilgrims Who Passed Away by Subdistrict in Barito Kuala Regency, 2018 and 2019

Kecamatan Subdistrict	2018			2019		
	Berangkat Went	Wafat Dead	Kembali Return	Berangkat Went	Wafat Dead	Kembali Return
(1)	(2)	(3)	(4)	(5)	(6)	(7)
Tabunganen	7	-	7	-	-	-
Tamban	5	-	5	10	-	10
Mekarsari	8	-	8	22	-	22
Anjir Pasar	13	-	13	10	-	10
Anjir Muara	14	-	14	14	-	14
Alalak	36	-	36	27	-	27
Mandastana	7	1	6	3	-	3
Jejangkit	-	-	-	-	-	-
Belawang	12	-	12	8	-	8
Wanaraya	-	-	-	-	-	-
Barambai	13	-	13	1	-	1
Rantau Badauh	11	-	11	21	-	21
Cerbon	4	-	4	13	-	13
Bakumpai	14	-	14	10	-	10
Marabahan	64	-	64	78	1	77
Tabukan	-	-	-	15	-	15
Kuripan	2	-	2	2	-	2
Barito Kuala	210	1	209	234	1	233

Sumber/Source: Kantor Kementerian Agama Kabupaten Barito Kuala
Department of Religious Affairs of Barito Kuala Regency

Tabel
Table 4.3.12

Jumlah Penerima Bantuan (Kepala Keluarga) dan Anggaran Bantuan Sosial Pangan Menurut Kecamatan di Kabupaten Barito Kuala, 2019*
Number of Aid Recipients (Head of Household) and Food Social Assistance Budget by Subdistrict in Barito Kuala Regency, 2019*

Kecamatan Subdistrict	Jumlah Penerima Bantuan (kepala keluarga) Number of Aid Recipient (head of household)		Jumlah Anggaran (rupiah) Budget Amount (rupiahs)	
	Rencana Planning	Realisasi Realization	Rencana Planning	Realisasi Realization
(1)	(2)	(3)	(4)	(5)
Tabunganen	1 427	1 365	156 970 000	150 150 000
Tamban	2 017	1 855	221 870 000	204 050 000
Mekarsari	1 137	1 118	125 070 000	122 980 000
Anjir Pasar	513	496	56 430 000	54 560 000
Anjir Muara	1 159	1 154	127 490 000	126 940 000
Alalak	1 866	1 842	205 260 000	202 620 000
Mandastana	1 004	951	110 440 000	104 610 000
Jejangkit	624	621	68 640 000	68 310 000
Belawang	882	880	97 020 000	96 800 000
Wanaraya	639	617	70 290 000	67 870 000
Barambai	727	681	79 970 000	74 910 000
Rantau Badauh	316	315	34 760 000	34 650 000
Cerbon	400	383	44 000 000	42 130 000
Bakumpai	510	509	56 100 000	55 990 000
Marabahan	514	514	56 540 000	56 540 000
Tabukan	717	717	78 870 000	78 870 000
Kuripan	467	417	51 370 000	45 870 000
Barito Kuala	14 919	14 435	1 641 090 000	1 587 850 000

Sumber/Source: Dinas Sosial Kabupaten Barito Kuala
 Department of Social of Barito Kuala Regency

*: Data Bulan Desember 2019
 Data of December 2019

Jumlah realisasi anggaran selama tahun 2019 adalah Rp 19.009.980,00
 Total realization budget in 2019 is Rp 19.009.980,00

4.4 KRIMINALITAS CRIME

Tabel
Table 4.4.1

Jumlah Tindak Pidana, Risiko Penduduk Terjadi Pidana per 100.000 Penduduk, Persentase Penyelesaian Tindak Pidana, dan Selang Waktu Terjadinya Tindak Pidana Menurut Kepolisian Sektor di Kabupaten Barito Kuala, 2016-2019

Number of Crime, Crime Rate per 100,000 Population, Percentage of Crime Clearance, and Time Interval of Crime Occurance by Sector Police Force in Barito Kuala Regency, 2016-2019

Kepolisian Sektor Sector Police Office	Jumlah Tindak Pidana Number of Crime			
	2016	2017	2018	2019
(1)	(2)	(3)	(4)	(5)
Tabunganen	6	4	14	6
Tamban	10	5	11	11
Mekarsari	9	1	3	7
Anjir Pasar	13	11	11	10
Anjir Muara	15	13	10	7
Alalak	55	26	33	24
Mandastana	7	10	9	10
Jejangkit	5	1	1	3
Belawang	1	1	3	4
Wanaraya	4	3	9	5
Barambai	6	2	3	2
Rantau Badauh	7	7	3	7
Cerbon	8	6	6	6
Bakumpai	11	4	4	5
Marabahan	23	11	8	6
Tabukan	1	4	3	-
Kuripan	1	3	-	2

Lanjutan Tabel/Continued Table 4.4.1

Kepolisian Sektor Sector Police Office	Persentase Penyelesaian Tindak Pidana Percentage of Crime Clearance			
	2016	2017	2018	2019
(1)	(6)	(7)	(8)	(9)
Tabunganen	33%	100%	79%	83%
Tamban	60%	60%	73%	100%
Mekarsari	78%	100%	100%	86%
Anjir Pasar	77%	100%	73%	70%
Anjir Muara	80%	54%	80%	86%
Alalak	67%	81%	82%	75%
Mandastana	57%	70%	67%	80%
Jejangkit	80%	0%	100%	67%
Belawang	100%	100%	33%	100%
Wanaraya	100%	67%	100%	60%
Barambai	100%	100%	100%	100%
Rantau Badauh	71%	71%	67%	57%
Cerbon	100%	83%	67%	100%
Bakumpai	91%	100%	50%	100%
Marabahan	52%	91%	88%	83%
Tabukan	100%	100%	100%	-
Kuripan	100%	100%	-	100%

Lanjutan Tabel/*Continued Table* 4.4.1

Kepolisian Sektor <i>Sector Police Office</i>	Selang Waktu Terjadinya Tindak Pidana ¹ <i>Time Interval of Crime Occurance¹</i>			
	2016	2017	2018	2019
(1)	(10)	(11)	(12)	(13)
Tabunganen
Tamban
Mekarsari
Anjir Pasar
Anjir Muara
Alalak
Mandastana
Jejangkit
Belawang
Wanaraya
Barambai
Rantau Badauh
Cerbon
Bakumpai
Marabahan
Tabukan
Kuripan

Catatan/*Note*: 1 . = jam/*hours*; ' = menit/*minutes*, " = detik/*second*

Sumber/*Source*: Polres Kabupaten Barito Kuala /
Police Office of Barito Kuala Regency

Tabel 4.4.2 Jumlah Penerbitan Surat Ijin Mengemudi (SIM) di Kabupaten Barito Kuala, 2019
Number of Driver's License in Barito Kuala, 2019

Bulan Month	Jenis SIM Type		Jumlah Total
	Baru Newest	Perpanjangan Periodic	
(1)	(2)	(3)	(4)
Januari/January	213	1 067	1 280
Februari/February	132	811	943
Maret/March	62	878	940
April/April	131	1 020	1 151
Mei/May	192	1 242	1 434
Juni/June	175	1 224	1 399
Juli/July	171	1 291	1 462
Agustus/August	261	1 195	1 456
September/September	453	1 322	1 775
Oktober /October	472	1 237	1 709
November /November	448	1 141	1 589
Desember /December	284	1 314	1 598
Barito Kuala	2 994	13 742	16 736

Sumber/Source: Polres Kabupaten Barito Kuala
 Police Office of Barito Kuala Regency

Tabel
Table 4.4.3

Jumlah Tahanan yang Diselesaikan Kejaksaan Negeri Marabahan Menurut Cara Penyelesaiannya di Kabupaten Barito Kuala, 2019
Number of Prisoners Which Finished by Office of Counsel for The Prosecution of Marabahan by Finishing Method in Barito Kuala, 2019

Bulan Month	Cara Penyelesaiannya Clearing Method				Jumlah Total
	Dibebaskan dari Tahanan Released	Dilimpahkan ke PN Forward to Higher Counsel Office	Dikirim ke Kejari Lain Forward to Another Counsel Office	Lainnya Others	
(1)	(2)	(3)	(4)	(5)	(6)
Januari/January	-	22	-	-	22
Februari/February	-	27	-	-	27
Maret/March	-	9	-	-	9
April/April	-	13	-	-	13
Mei/May	-	17	-	-	17
Juni/June	-	15	-	-	15
Juli/July	-	25	-	-	25
Agustus/August	-	16	-	-	16
September/September	-	33	-	-	33
Oktober /October	-	16	-	-	16
November /November	-	14	-	-	14
Desember /December	-	32	-	-	32
Jumlah/Total	-	239	-	-	239

Sumber/Source: Kejaksaan Negeri Marabahan
Office of Counsel for The Prosecution of Marabahan

Tabel 4.4.4 Jumlah Tindak Pidana Yang Masuk di Kejaksaan Negeri Marabahan di Kabupaten Barito Kuala, 2014-2019
Number of Criminal Case in Marabahan Prosecutors State in Barito Kuala, 2014-2019

Tindak Pidana Criminal Case	Tahun/Year					
	2014	2015	2016	2017	2018	2019
(1)	(2)	(3)	(4)	(5)	(6)	(7)
Umum/ Public	223	280	163	112	85	121
Ekonomi/ Economy	-	-	-	-	-	-
Subversi/ Subversion	-	-	-	-	-	-
Korupsi/ Corruption	-	-	1	3	2	4
Narkotik/ Narcotic	16	37	25	28	52	85
Kesehatan (Zenith/ Carnhopen)/ Helth	-	-	124	140	18	6
Imigrasi/ ImmigRasion	-	-	-	-	-	-
Senjata Api/Sajam/ Weapon	33	44	35	28	33	13
Lain-Lain (Kehutanan, BBM dsb)/ Others (Forestry, Fuel etc)	19	-	8	10	10	13
Jumlah/Total	291	361	356	321	200	242

Sumber/Source: Kejaksaan Negeri Marabahan
 Office of Counsel for The Prosecution of Marabahan

Tabel
Table 4.4.5

Jumlah Terdakwa yang Masuk Termasuk Pelanggaran Lalu Lintas di Kabupaten Barito Kuala, 2019
Number of Defendants Included Traffic Violations Cases Barito Kuala, 2019

Bulan Month	Terdakwa / The Accused			Jumlah Total
	Biasa/ Tolakan General	Sumir/ Singkat Short	Tipiring dan Tilang Offence	
(1)	(2)	(3)	(4)	(5)
Januari/January	32	-	158	190
Februari/February	35	-	139	174
Maret/March	11	-	73	84
April/April	14	-	154	168
Mei/May	16	-	290	306
Juni/June	21	-	197	218
Juli/July	26	-	761	787
Agustus/August	10	-	508	518
September/September	38	-	1 063	1 101
Oktober /October	16	-	1 046	1 062
November /November	13	-	964	977
Desember /December	25	-	652	677
Jumlah/Total	257	-	6 005	6 262

Sumber/Source: Pengadilan Negeri Marabahan
District Court of Marabahan

Tabel
Table 4.4.6**Jumlah Perkara Termasuk Pelanggaran Lalu Lintas yang Diselesaikan di Kabupaten Barito Kuala, 2019**
Number of Cases Included Traffics Violations which Finished in Barito Kuala, 2019

Bulan Month	Perkara Case			Jumlah Total
	Biasa/ Tolakan General	Sumir/ Singkat Short	Tipiring dan Tilang Offence	
(1)	(2)	(3)	(4)	(5)
Januari/January	27	-	158	185
Februari/February	19	-	139	158
Maret/March	12	-	73	85
April/April	25	-	154	179
Mei/May	27	-	290	317
Juni/June	-	-	197	197
Juli/July	21	-	761	782
Agustus/August	17	-	508	525
September/September	8	-	1 063	1 071
Oktober /October	30	-	1 046	1 076
November /November	8	-	964	972
Desember /December	13	-	652	665
Jumlah/Total	207	-	6 005	6 212

Sumber/Source: Pengadilan Negeri Marabahan
District Court of Marabahan

Tabel
Table 4.4.7

**Jumlah Terdakwa Termasuk Pelanggaran Lalu Lintas Yang
Diselesaikan di Kabupaten Barito Kuala, 2019**
*Number of Defendants Included Traffics Violations Which
Finished in Barito Kuala, 2019*

Bulan Month	Terdakwa The Accused			Jumlah Total
	Biasa/Tolakan General	Sumir/ Singkat Short	Tipiring dan Tilang Offence	
(1)	(2)	(3)	(4)	(5)
Januari/January	35	-	158	193
Februari/February	23	-	139	162
Maret/March	18	-	73	91
April/April	29	-	154	183
Mei/May	28	-	290	318
Juni/June	-	-	197	197
Juli/July	23	-	761	784
Agustus/August	24	-	508	532
September/September	9	-	1 063	1 072
Oktober /October	38	-	1 046	1 046
November /November	10	-	964	964
Desember /December	17	-	652	652
Jumlah/Total	254	-	6 005	6 259

Sumber/Source: Pengadilan Negeri Marabahan
District Court of Marabahan

Tabel
Table 4.4.8

Jumlah Terdakwa Perkara Tindak Kejahatan Diselesaikan Menurut Sikap Terhadap Keputusan dan Jenis Kelamin di Kabupaten Barito Kuala, 2019
Number of Defendants Accused of Criminal Cases Which Finished by Behave on Decision and Sex in Barito Kuala, 2019

Bulan Month	Menerima / Accept		Banding / Appeal	
	Laki-laki Male	Perempuan Female	Laki-laki Male	Perempuan Female
(1)	(2)	(3)	(4)	(5)
Januari/January	32	-	-	-
Februari/February	33	-	2	-
Maret/March	10	1	-	-
April/April	10	-	4	-
Mei/May	10	-	6	-
Juni/June	-	-	-	-
Juli/July	26	-	-	-
Agustus/August	23	2	-	-
September/September	37	1	-	-
Oktober /October	15	1	-	-
November /November	13	-	-	-
Desember /December	24	-	1	-
Jumlah/Total	233	5	13	-

Lanjutan Tabel/*Continued Table* 4.4.8

Bulan Month	Grasi Clemency		Jumlah Total	
	Laki-laki Male	Perempuan Female	Laki-laki Male	Perempuan Female
(1)	(6)	(7)	(8)	(9)
Januari/ <i>January</i>	-	-	-	-
Februari/ <i>February</i>	-	-	-	-
Maret/ <i>March</i>	-	-	-	-
April/ <i>April</i>	-	-	-	-
Mei/ <i>May</i>	-	-	-	-
Juni/ <i>June</i>	-	-	-	-
Juli/ <i>July</i>	-	-	-	-
Agustus/ <i>August</i>	-	-	-	-
September/ <i>September</i>	-	-	-	-
Oktober / <i>October</i>	-	-	-	-
November / <i>November</i>	-	-	-	-
Desember / <i>December</i>	-	-	-	-
Jumlah/Total	-	-	-	-

Sumber/*Source*: Pengadilan Negeri Marabahan
District Court of Marabahan

Tabel
Table 4.4.9**Jumlah Terdakwa Perkara Tindak Kejahatan Diselesaikan Menurut Kelompok Umur dan Jenis Kelamin di Kabupaten Barito Kuala, 2019****Number of Defendants Accused of Criminal Cases Which Finished by Behave on Decision and Sex in Barito Kuala, 2019**

Bulan Month	< 16 Tahun/ Years Old		16 – 20 Tahun/ Years Old	
	Laki-laki Male	Perempuan Female	Laki-laki Male	Perempuan Female
(1)	(2)	(3)	(4)	(5)
Januari/January	1	-	1	-
Februari/February	-	-	2	1
Maret/March	-	-	-	-
April/April	-	-	4	-
Mei/May	1	-	1	-
Juni/June	-	-	-	-
Juli/July	-	-	3	-
Agustus/August	-	-	1	-
September/September	-	-	7	-
Oktober /October	-	-	-	-
November /November	-	-	1	-
Desember /December	-	-	-	-
Jumlah/Total	2	-	20	1

Lanjutan Tabel/*Continued Table* 4.4.9

Bulan Month	> 20 Tahun/ Years Old		Jumlah/ Total	
	Laki-laki Male	Perempuan Female	Laki-laki Male	Perempuan Female
(1)	(6)	(7)	(8)	(9)
Januari/January	30	-	-	-
Februari/February	31	1	-	-
Maret/March	10	1	-	-
April/April	10	-	-	-
Mei/May	14	-	-	-
Juni/June	-	-	-	-
Juli/July	23	-	-	-
Agustus/August	22	2	-	-
September/September	30	1	-	-
Oktober /October	15	1	-	-
November /November	12	-	-	-
Desember /December	25	-	-	-
Jumlah/Total	222	6	-	-

Sumber/Source: Pengadilan Negeri Marabahan
District Court of Marabahan

Tabel 4.4.10 Jumlah Perkara Kejahatan Diselesaikan Menurut Jumlah Terdakwa di Kabupaten Barito Kuala, 2019
Number of Criminal Cases Which Finished by Total Accused in Barito Kuala, 2019

Bulan Month	Jumlah Perkara dengan Terdakwa Number of Criminal Cases with the Accused				
	Satu Orang One Person	Dua Orang Two Person	Tiga Orang Three Person	Empat Orang Four Person	> 4 Orang More Than 4 Person
(1)	(2)	(3)	(4)	(5)	(6)
Januari/January	20	5	2	-	-
Februari/February	16	2	1	-	-
Maret/March	8	2	2	-	-
April/April	21	4	-	-	-
Mei/May	25	1	1	-	-
Juni/June	-	-	-	-	-
Juli/July	17	4	-	-	-
Agustus/August	11	5	-	1	-
September/September	5	2	1	-	-
Oktober /October	22	7	1	-	-
November /November	7	-	1	-	-
Desember /December	9	4	-	-	-
Jumlah/Total	161	36	9	1	-

Sumber/Source: Pengadilan Negeri Marabahan
 District Court of Marabahan

Tabel
Table 4.4.11

**Jumlah Terdakwa Diselesaikan Menurut Jenis Pidana di
Kabupaten Barito Kuala, 2019**
*Number of Defendants Which Finished by Kind of Criminal
Cases in Barito Kuala, 2019*

Bulan Month	Penjara Arrested	Bersyarat In a condition	Denda Fine
(1)	(2)	(3)	(4)
Januari/January	32	-	12
Februari/February	35	-	8
Maret/March	11	-	4
April/April	14	-	19
Mei/May	16	-	14
Juni/June	-	-	-
Juli/July	26	-	7
Agustus/August	25	-	6
September/September	38	-	1
Oktober /October	16	-	18
November /November	13	-	1
Desember /December	25	-	15
Jumlah/Total	251	-	105

Lanjutan Tabel/*Continued Table 4.4.11*

Bulan Month	Dikembalikan Returned	Dibebaskan Released	Bebas dari Dakwaan Free from Accusation	Jumlah Total
(1)	(2)	(3)	(4)	(5)
Januari/ <i>January</i>	-	-	-	44
Februari/ <i>February</i>	-	-	-	43
Maret/ <i>March</i>	-	-	-	15
April/ <i>April</i>	-	-	-	33
Mei/ <i>May</i>	-	-	-	30
Juni/ <i>June</i>	-	-	-	-
Juli/ <i>July</i>	-	-	-	33
Agustus/ <i>August</i>	-	-	-	31
September/ <i>September</i>	-	-	-	39
Oktober / <i>October</i>	-	-	-	34
November / <i>November</i>	-	-	-	14
Desember / <i>December</i>	-	-	-	40
Jumlah/<i>Total</i>	-	-	-	356

Sumber/*Source*: Pengadilan Negeri Marabahan
District Court of Marabahan

Tabel
Table 4.4.12

Jumlah Tambahannya Narapidana Yang Masuk Lembaga Pemasyarakatan Dirinci Menurut Kelompok Umur dan Jenis Pelanggaran di Kabupaten Barito Kuala, 2019
Additional Number of Inmates Who Sign Penitentiary Specified by Age Group and Kind of Criminal Cases in Barito Kuala, 2019

Jenis Kejahatan/Pelanggaran <i>Kind of Criminal Cases/ Offenses</i>	Dewasa <i>Adult</i>	Pemuda <i>Youth</i>	Anak-Anak <i>Children</i>	Jumlah <i>Total</i>
(1)	(2)	(3)	(4)	(5)
Politik	-	-	-	-
Thd Kepala Negara	-	-	-	-
Terhadap Ketertiban	-	-	-	-
Pembakaran	-	-	-	-
Penyuapan	-	-	-	-
Mata Uang	-	-	-	-
Memalsu Motor / Srt	-	-	-	-
Kesusilaan	-	-	-	-
Perjudian	-	-	-	-
Penculikan	-	-	-	-
Pembunuhan	-	-	-	-
Penganiyaan	-	-	-	-
Pencurian	-	-	-	-
Perampokan	-	-	-	-
Memeras	-	-	-	-
Penggelapan	-	-	-	-
Penipuan	-	-	-	-
Merusak Barang	-	-	-	-
Dalam Jabatan	-	-	-	-
Penadahan	-	-	-	-
Ekonomi	-	-	-	-
Subversi	-	-	-	-
Narkotika	-	-	-	-
Narkoba	-	-	-	-
Kesehatan	-	-	-	-

Lanjutan Tabel/*Continued Table* 4.4.12

Jenis Kejahatan/Pelanggaran <i>Kind of Criminal Cases/ Offenses</i>	Dewasa <i>Adult</i>	Pemuda <i>Youth</i>	Anak-Anak <i>Children</i>	Jumlah <i>Total</i>
(1)	(2)	(3)	(4)	(5)
Korupsi	2	-	-	2
Penyelundupan	-	-	-	-
Pelanggaran KUHP	-	-	-	-
Senjata Tajam	-	-	-	-
Perikanan	-	-	-	-
Kehutanan	-	-	-	-
Migas	-	-	-	-
Perlindungan Anak	-	-	-	-
KDRT	-	-	-	-
Kelalaian	-	-	-	-
Lainnya	-	-	-	-
Jumlah/Total	2	-	-	2

Sumber/*Source*: Rumah Tahanan Negara Marabahan
Correctional Institution of Marabahan

Tabel
Table 4.4.13**Jumlah Tambahannya Narapidana Yang Masuk Lembaga Pemasyarakatan Dirinci Menurut Kelompok Umur di Kabupaten Barito Kuala, 2019**
Additional Number of Inmates Who Sign Penitentiary Specified by Age Group in Barito Kuala, 2019

Bulan Month	Dewasa Adult	Pemuda Youth	Anak-Anak Children	Jumlah Total
(1)	(2)	(3)	(4)	(5)
Januari/January	-	-	-	-
Februari/February	-	-	-	-
Maret/March	-	-	-	-
April/April	-	-	-	-
Mei/May	-	-	-	-
Juni/June	-	-	-	-
Juli/July	1	-	-	1
Agustus/August	-	-	-	-
September/September	-	-	-	-
Oktober /October	-	-	-	-
November /November	1	-	-	1
Desember /December	-	-	-	-
Jumlah/Total	2	-	-	2

Sumber/Source: Rumah Tahanan Negara Marabahan
Correctional Institution of Marabahan

Tabel
Table 4.4.14

**Jumlah Tambahan Narapidana Yang Masuk Lembaga
Pemasyarakatan Menurut Lama dan Jenis Kejahatan di
Kabupaten Barito Kuala, 2019**
*Additional Number of Inmates Who Sign Penitentiary
Specified by Long Standing and Kind of Criminal Case in
Barito Kuala, 2019*

Jenis Kejahatan/Pelanggaran <i>Kind of Criminal Cases/ Offenses</i>	>3 Tahun <i>>3Years Old</i>	1-3 Tahun <i>1-3 Years Old</i>	< 1 Tahun <i><1 Years Old</i>	Jumlah <i>Total</i>
(1)	(2)	(3)	(4)	(5)
Politik	-	-	-	-
Thd Kepala Negara	-	-	-	-
Terhadap Ketertiban	-	-	-	-
Pembakaran	-	-	-	-
Penyuapan	-	-	-	-
Mata Uang	-	-	-	-
Memalsu Motor / Srt	-	-	-	-
Kesusilaan	-	-	-	-
Perjudian	-	-	-	-
Penculikan	-	-	-	-
Pembunuhan	-	-	-	-
Penganiyaan	-	-	-	-
Pencurian	-	-	-	-
Perampokan	-	-	-	-
Memeras	-	-	-	-
Penggelapan	-	-	-	-
Penipuan	-	-	-	-
Merusak Barang	-	-	-	-
Dalam Jabatan	-	-	-	-
Penadahan	-	-	-	-
Ekonomi	-	-	-	-
Subversi	-	-	-	-
Narkotika	-	-	-	-
Narkoba	-	-	-	-
Kesehatan	-	-	-	-

Lanjutan Tabel/*Continued Table* 4.4.14

Jenis Kejahatan/Pelanggaran <i>Kind of Criminal Cases/ Offenses</i>	>3 Tahun <i>>3Years Old</i>	1-3 Tahun <i>1-3 Years Old</i>	< 1 Tahun <i><1 Years Old</i>	Jumlah Total
(1)	(2)	(3)	(4)	(5)
Korupsi	2	-	-	2
Penyelundupan	-	-	-	-
Pelanggaran KUHP	-	-	-	-
Senjata Tajam	-	-	-	-
Perikanan	-	-	-	-
Kehutanan	-	-	-	-
Migas	-	-	-	-
Perlindungan Anak	-	-	-	-
KDRT	-	-	-	-
Kelalaian	-	-	-	-
Lainnya	-	-	-	-
Jumlah/Total	2	-	-	2

Sumber/*Source*: Rumah Tahanan Negara Marabahan
Correctional Institution of Marabahan

Tabel 4.4.15 Jumlah Tambahannya Narapidana Yang Masuk Lembaga Pemasyarakatan Menurut Lamanya Dirinci Setiap Bulan di Kabupaten Barito Kuala, 2019
Additional Number of Inmates Who Sign Penitentiary Specified by Long Standing and Kind of Criminal Case in Barito Kuala, 2019

Bulan Month	>3 Tahun/ Years Old	1-3 Tahun/ Years Old	< 1 Tahun/ Years Old	Jumlah Total
(1)	(2)	(3)	(4)	(5)
Januari/January	-	-	-	-
Februari/February	-	-	-	-
Maret/March	-	-	-	-
April/April	-	-	-	-
Mei/May	-	-	-	-
Juni/June	-	-	-	-
Juli/July	1	-	-	1
Agustus/August	-	-	-	-
September/September	-	-	-	-
Oktober /October	-	-	-	-
November /November	1	-	-	1
Desember /December	-	-	-	-
Jumlah/Total	2	-	-	2

Sumber/Source: Rumah Tahanan Negara Marabahan
Correctional Institution of Marabahan

Tabel
Table 4.4.16

Jumlah Tambahan Narapidana Yang Masuk Lembaga Pemasyarakatan (Status Dewasa) Menurut Jenis Kelamin dan Jenis Kejahatan di Kabupaten Barito Kuala, 2019
Additional Number of Inmates Who Sign Penitentiary (Status of Adult) Specified by Sex and Kind of Criminal Case in Barito Kuala, 2019

Jenis Kejahatan/Pelanggaran <i>Kind of Criminal Cases/ Offenses</i>	Laki-laki <i>Male</i>	Perempuan <i>Female</i>	Jumlah <i>Total</i>
(1)	(2)	(3)	(4)
Politik	-	-	-
Thd Kepala Negara	-	-	-
Terhadap Ketertiban	-	-	-
Pembakaran	-	-	-
Penyuapan	-	-	-
Mata Uang	-	-	-
Memalsu Motor / Srt	-	-	-
Kesusilaan	-	-	-
Perjudian	-	-	-
Penculikan	-	-	-
Pembunuhan	-	-	-
Penganiyaan	-	-	-
Pencurian	-	-	-
Perampokan	-	-	-
Memeras	-	-	-
Penggelapan	-	-	-
Penipuan	-	-	-
Merusak Barang	-	-	-
Dalam Jabatan	-	-	-
Penadahan	-	-	-
Ekonomi	-	-	-
Subversi	-	-	-
Narkotika	-	-	-
Narkoba	-	-	-
Kesehatan	-	-	-

Lanjutan Tabel/Continued Table 4.4.16

Jenis Kejahatan/Pelanggaran <i>Kind of Criminal Cases/ Offenses</i>	Laki-laki <i>Male</i>	Perempuan <i>Female</i>	Jumlah <i>Total</i>
(1)	(2)	(3)	(4)
Korupsi	2	-	2
Penyelundupan	-	-	-
Pelanggaran KUHP	-	-	-
Senjata Tajam	-	-	-
Perikanan	-	-	-
Kehutanan	-	-	-
Migas	-	-	-
Perlindungan Anak	-	-	-
KDRT	-	-	-
Kelalaian	-	-	-
Lainnya	-	-	-
Jumlah/Total	2	-	2

Sumber/Source: Rumah Tahanan Negara Marabahan
Correctional Institution of Marabahan

Tabel
Table 4.4.17**Jumlah Tambahan Narapidana Yang Masuk Lembaga Pemasyarakatan (Status Dewasa) Menurut Jenis Kelamin di Kabupaten Barito Kuala, 2019**
Additional Number of Inmates Who Sign Penitentiary (Status of Adult) Specified by Sex in Barito Kuala, 2019

Bulan Month	Laki-laki Male	Perempuan Female	Jumlah Total
(1)	(2)	(3)	(4)
Januari/January	-	-	-
Februari/February	-	-	-
Maret/March	-	-	-
April/April	-	-	-
Mei/May	-	-	-
Juni/June	-	-	-
Juli/July	1	-	1
Agustus/August	-	-	-
September/September	-	-	-
Oktober /October	-	-	-
November /November	1	-	1
Desember /December	-	-	-
Jumlah/Total	2	-	2

Sumber/Source: Rumah Tahanan Negara Marabahan
Correctional Institution of Marabahan

Tabel 4.4.18 **Jumlah Tambahan Narapidana Yang Masuk Lembaga Pemasyarakatan (Status Anak-anak) Menurut Jenis Kelamin dan Jenis Kejahatan di Kabupaten Barito Kuala, 2019**
Additional Number of Inmates Who Sign Penitentiary (Children) Specified by Sex and Kind of Criminal Case in Barito Kuala, 2019

Jenis Kejahatan/Pelanggaran <i>Kind of Criminal Cases/ Offenses</i>	Laki-laki <i>Male</i>	Perempuan <i>Female</i>	Jumlah <i>Total</i>
(1)	(2)	(3)	(4)
Politik	-	-	-
Thd Kepala Negara	-	-	-
Terhadap Ketertiban	-	-	-
Pembakaran	-	-	-
Penyuapan	-	-	-
Mata Uang	-	-	-
Memalsu Motor / Srt	-	-	-
Kesusilaan	-	-	-
Perjudian	-	-	-
Penculikan	-	-	-
Pembunuhan	-	-	-
Penganiyaan	-	-	-
Pencurian	-	-	-
Perampokan	-	-	-
Memeras	-	-	-
Penggelapan	-	-	-
Penipuan	-	-	-
Merusak Barang	-	-	-
Dalam Jabatan	-	-	-
Penadahan	-	-	-
Ekonomi	-	-	-
Subversi	-	-	-
Narkotika	-	-	-
Narkoba	-	-	-
Kesehatan	-	-	-

Lanjutan Tabel/*Continued Table* 4.4.18

Jenis Kejahatan/Pelanggaran <i>Kind of Criminal Cases/ Offenses</i>	Laki-laki <i>Male</i>	Perempuan <i>Female</i>	Jumlah <i>Total</i>
(1)	(2)	(3)	(4)
Korupsi	-	-	-
Penyelundupan	-	-	-
Pelanggaran KUHP	-	-	-
Senjata Tajam	-	-	-
Perikanan	-	-	-
Kehutanan	-	-	-
Migas	-	-	-
Perlindungan Anak	-	-	-
KDRT	-	-	-
Kelalaian	-	-	-
Lainnya	-	-	-
Jumlah/Total	-	-	-

Sumber/*Source*: Rumah Tahanan Negara Marabahan
Correctional Institution of Marabahan

Tabel 4.4.19 **Jumlah Tambahan Narapidana Yang Masuk Lembaga Pemasyarakatan (Status Anak-anak) Menurut Jenis Kelamin di Kabupaten Barito Kuala, 2019**
Additional Number of Inmates Who Sign Penitentiary (Children) Specified by Sex in Barito Kuala, 2019

Bulan <i>Month</i>	Laki-laki <i>Male</i>	Perempuan <i>Female</i>	Jumlah <i>Total</i>
(1)	(2)	(3)	(4)
Januari/ <i>January</i>	-	-	-
Februari/ <i>February</i>	-	-	-
Maret/ <i>March</i>	-	-	-
April/ <i>April</i>	-	-	-
Mei/ <i>May</i>	-	-	-
Juni/ <i>June</i>	-	-	-
Juli/ <i>July</i>	-	-	-
Agustus/ <i>August</i>	-	-	-
September/ <i>September</i>	-	-	-
Oktober / <i>October</i>	-	-	-
November / <i>November</i>	-	-	-
Desember / <i>December</i>	-	-	-
Jumlah/<i>Total</i>	-	-	-

Sumber/*Source*: Rumah Tahanan Negara Marabahan
Correctional Institution of Marabahan

Tabel
Table 4.4.20

Jumlah Isi Lembaga Pemasyarakatan dirinci Menurut Status Penahanan dan Jenis Kejahatan di Kabupaten Barito Kuala, 2019
Number of of Fill Prisons Specified by Status and Kind of Crime in Barito Kuala, 2019

Jenis Kejahatan/Pelanggaran <i>Kind of Criminal Cases/ Offenses</i>	Narapidana <i>Prisoners</i>	Tahanan <i>Arrested</i>	Jumlah <i>Total</i>
(1)	(2)	(3)	(4)
Politik	-	-	-
Thd Kepala Negara	-	-	-
Terhadap Ketertiban	3	-	3
Pembakaran	-	3	3
Penyuapan	-	-	-
Mata Uang	-	-	-
Memalsu Motor / Srt	-	-	-
Kesusilaan	2	1	3
Perjudian	1	9	10
Penculikan	-	-	-
Pembunuhan	2	-	2
Penganiyaan	2	1	3
Pencurian	50	9	59
Perampokan	4	-	4
Memeras	-	-	-
Penggelapan	3	-	3
Penipuan	5	2	7
Merusak Barang	2	-	2
Dalam Jabatan	-	-	-
Penadahan	4	-	4
Ekonomi	-	-	-
Subversi	-	-	-
Narkotika	2	-	2
Narkoba	85	48	133
Kesehatan	2	-	2

Lanjutan Tabel/Continued Table 4.4.20

Jenis Kejahatan/Pelanggaran Kind of Criminal Cases/ Offenses	Narapidana Prisoners	Tahanan Arrested	Jumlah Total
(1)	(2)	(3)	(4)
Korupsi	2	2	4
Penyelundupan	-	-	-
Pelanggaran KUHP	-	-	-
Senjata Tajam	2	2	4
Perikanan	-	-	-
Kehutanan	2	-	2
Migas	4	2	6
Perlindungan Anak	9	4	13
KDRT	-	-	-
Kelalaian	-	-	-
Lainnya	3	-	3
Jumlah/Total 2019	199	83	282

Sumber/Source: Rumah Tahanan Negara Marabahan
Correctional Institution of Marabahan

Tabel
Table 4.4.21**Jumlah Tambahan Narapidana Yang Keluar (Dipindah ke Lembaga Pemasyarakatan) Menurut Jenis Kelamin di Kabupaten Barito Kuala, 2019**
Additional Number of Prisoners Who Out (Transfers to Prisons) According to Sexin Barito Kuala, 2019

Bulan Month	Laki-laki Male	Perempuan Female	Jumlah Total
(1)	(2)	(3)	(4)
Januari/January	-	-	-
Februari/February	4	-	4
Maret/March	1	-	1
April/April	12	-	12
Mei/May	16	-	16
Juni/June	-	-	-
Juli/July	7	-	7
Agustus/August	22	3	25
September/September	2	-	2
Oktober /October	1	-	1
November /November	8	-	8
Desember /December	10	-	10
Jumlah/Total	73	3	76

Sumber/Source: Rumah Tahanan Negara Marabahan
Correctional Institution of Marabahan

Tabel
Table 4.4.22**Jumlah Isi Lembaga Pemasyarakatan Status Narapidana dan Tahanan Menurut Jenis Kejahatan di Kabupaten Barito Kuala, 2019**
Number of Prisoners and Arrested in Correctional Institution by Criminal Cases in Barito Kuala, 2019

Jenis Kejahatan/Pelanggaran <i>Kind of Criminal Cases/ Offenses</i>	Narapidana <i>Prisoners</i>	Tahanan <i>Arrested</i>	Jumlah <i>Total</i>
(1)	(2)	(3)	(4)
Politik	-	-	-
Thd Kepala Negara	-	-	-
Terhadap Ketertiban	3	-	3
Pembakaran	-	3	3
Penyuapan	-	-	-
Mata Uang	-	-	-
Memalsu Motor / Srt	-	-	-
Kesusilaan	2	1	3
Perjudian	1	9	10
Penculikan	-	-	-
Pembunuhan	2	-	2
Penganiyaan	2	1	3
Pencurian	50	9	59
Perampokan	4	-	4
Memeras	-	-	-
Penggelapan	3	-	3
Penipuan	5	2	7
Merusak Barang	2	-	2
Dalam Jabatan	-	-	-
Penadahan	4	-	4
Ekonomi	-	-	-
Subversi	-	-	-
Narkotika	2	-	2
Narkoba	85	48	133
Kesehatan	2	-	2

Lanjutan Tabel/*Continued Table* 4.4.22

Jenis Kejahatan/Pelanggaran <i>Kind of Criminal Cases/ Offenses</i>	Narapidana <i>Prisoners</i>	Tahanan <i>Arrested</i>	Jumlah <i>Total</i>
(1)	(2)	(3)	(4)
Korupsi	2	2	4
Penyelundupan	-	-	-
Pelanggaran KUHP	-	-	-
Senjata Tajam	2	2	4
Perikanan	-	-	-
Kehutanan	2	-	2
Migas	4	2	6
Perlindungan Anak	9	4	13
KDRT	-	-	-
Kelalaian	-	-	-
Lainnya	3	-	3
Jumlah/Total 2019	199	83	282

Sumber/*Source*: Rumah Tahanan Negara Marabahan
Correctional Institution of Marabahan

Tabel 4.4.23 **Jumlah Isi Lembaga Pemasyarakatan Status Narapidana dirinci Menurut Jenis Kelamin dan Jenis Kejahatan di Kabupaten Barito Kuala, 2019**
Number of Prisoners in Correctional Institution by Sex and Kind of Criminalin Barito Kuala, 2019

Jenis Kejahatan/Pelanggaran <i>Kind of Criminal Cases/ Offenses</i>	Laki-laki <i>Male</i>	Perempuan <i>Female</i>	Jumlah <i>Total</i>
(1)	(2)	(3)	(4)
Politik	-	-	-
Thd Kepala Negara	-	-	-
Terhadap Ketertiban	3	-	3
Pembakaran	-	-	-
Penyuapan	-	-	-
Mata Uang	-	-	-
Memalsu Motor / Srt	-	-	-
Kesusilaan	2	-	2
Perjudian	1	-	1
Penculikan	-	-	-
Pembunuhan	2	-	2
Penganiyaan	2	-	2
Pencurian	50	-	50
Perampokan	4	-	4
Memeras	-	-	-
Penggelapan	3	-	3
Penipuan	3	2	5
Merusak Barang	2	-	2
Dalam Jabatan	-	-	-
Penadahan	4	-	4
Ekonomi	-	-	-
Subversi	-	-	-
Narkotika	2	-	2
Narkoba	85	-	85
Psikotropika	2	-	2

Lanjutan Tabel/*Continued Table* 4.4.23

Jenis Kejahatan/Pelanggaran <i>Kind of Criminal Cases/ Offenses</i>	Laki-laki <i>Male</i>	Perempuan <i>Female</i>	Jumlah <i>Total</i>
(1)	(2)	(3)	(4)
Korupsi	2	-	2
Penyelundupan	-	-	-
Pelanggaran KUHP	-	-	-
Senjata Tajam	2	-	2
Perikanan	-	-	-
Kehutanan	2	-	2
Migas	4	-	4
Perlindungan Anak	9	-	9
KDRT	-	-	-
Kelalaian	-	-	-
Lainnya	3	-	3
Jumlah/Total 2019	197	2	199

Sumber/*Source*: Rumah Tahanan Negara Marabahan
Correctional Institution of Marabahan

Tabel 4.4.24 Jumlah Isi Lembaga Pemasyarakatan Status Tahanan dirinci Menurut Jenis Kelamin dan Jenis Kejahatan di Kabupaten Barito Kuala, 2019
Number of Arrested in Correctional Institution by Sex and Kind of Criminalin Barito Kuala, 2019

Jenis Kejahatan/Pelanggaran <i>Kind of Criminal Cases/ Offenses</i>	Laki-laki <i>Male</i>	Perempuan <i>Female</i>	Jumlah <i>Total</i>
(1)	(2)	(3)	(4)
Politik	-	-	-
Thd Kepala Negara	-	-	-
Terhadap Ketertiban	-	-	-
Pembakaran	3	-	3
Penyuapan	-	-	-
Mata Uang	-	-	-
Memalsu Motor / Srt	-	-	-
Kesusilaan	1	-	1
Perjudian	9	-	9
Penculikan	-	-	-
Pembunuhan	-	-	-
Penganiyaan	1	-	1
Pencurian	9	-	9
Perampokan	-	-	-
Memeras	-	-	-
Penggelapan	-	-	-
Penipuan	2	-	2
Merusak Barang	-	-	-
Dalam Jabatan	-	-	-
Penadahan	-	-	-
Ekonomi	-	-	-
Subversi	-	-	-
Narkotika	-	-	-
Narkoba	47	1	48
Kesehatan	-	-	-

Lanjutan Tabel/*Continued Table* 4.4.24

Jenis Kejahatan/Pelanggaran <i>Kind of Criminal Cases/ Offenses</i>	Laki-laki <i>Male</i>	Perempuan <i>Female</i>	Jumlah <i>Total</i>
(1)	(2)	(3)	(4)
Korupsi	2	-	2
Penyelundupan	-	-	-
Pelanggaran KUHP	-	-	-
Senjata Tajam	2	-	2
Perikanan	-	-	-
Kehutanan	-	-	-
Migas	2	-	2
Perlindungan Anak	4	-	4
KDRT	-	-	-
Kelalaian	-	-	-
Lainnya	-	-	-
Jumlah/Total 2019	82	1	83

Sumber/*Source*: Rumah Tahanan Negara Marabahan
Correctional Institution of Marabahan

Tabel 4.4.25 Jumlah Kasus Narkoba yang Ditangani Menurut Jenis Kelamin di Kabupaten Barito Kuala, 2019
Number of Drugs Cases which is Handled According to Sex in Barito Kuala, 2019

Bulan Month	Laki-laki Male	Perempuan Female	Jumlah Total
(1)	(2)	(3)	(4)
Januari/January	2	-	2
Februari/February	14	-	14
Maret/March	10	-	10
April/April	6	-	6
Mei/May	4	-	4
Juni/June	1	-	1
Juli/July	4	-	4
Agustus/August	22	-	22
September/September	36	-	36
Oktober /October	11	-	11
November /November	-	-	-
Desember /December	-	-	-
Jumlah/Total	110	-	110

Sumber/Source: Badan Narkotika Nasional Kabupaten Barito Kuala
 Narcotics Agency of Barito Kuala Regency

Tabel
Table 4.4.26**Jumlah Kasus Narkoba yang Ditangani Menurut Usia di Kabupaten Barito Kuala, 2019**
Number of Drugs Cases which is Handled by Age in Barito Kuala, 2019

Bulan Month	0-15	16-19	20-24	25-40	41+	Jumlah Total
(1)	(2)	(3)	(4)	(5)	(6)	(7)
Januari/January	-	-	-	2	-	2
Februari/February	-	11	2	1	-	14
Maret/March	-	5	5	-	-	10
April/April	-	-	5	1	-	6
Mei/May	-	4	-	-	-	4
Juni/June	-	1	-	-	-	1
Juli/July	-	-	2	2	-	4
Agustus/August	11	10	-	1	-	22
September/September	6	29	-	1	-	36
Oktober /October	-	8	3	-	-	11
November /November	-	-	-	-	-	-
Desember /December	-	-	-	-	-	-
Jumlah/Total	17	68	16	8	-	110

Sumber/Source: Badan Narkotika Nasional Kabupaten Barito Kuala
Narcotics Agency of Barito Kuala Regency

Tabel 4.4.27 **Jumlah Kasus Narkoba yang Ditangani Menurut Jenis Pekerjaan di Kabupaten Barito Kuala, 2019**
Number of Drugs Cases which is Handled According to Occupation in Barito Kuala, 2019

Bulan Month	PNS Civil Servant	Swasta Private	Pelajar dan Mahasiswa Student	Wiraswasta Entrepreneur	POLRI Police
(1)	(2)	(3)	(4)	(5)	(6)
Januari/January	-	1	-	1	-
Februari/February	-	-	14	-	-
Maret/March	-	6	4	-	-
April/April	-	1	5	-	-
Mei/May	-	-	4	-	-
Juni/June	-	1	-	-	-
Juli/July	-	1	3	-	-
Agustus/August	-	2	19	-	1
September/September	-	3	33	-	-
Oktober /October	-	1	8	-	1
November /November	-	-	-	-	-
Desember /December	-	-	-	-	-
Jumlah/Total	-	16	90	1	2

Lanjutan Tabel/*Continued Table* 4.4.27

Bulan <i>Month</i>	TNI <i>Military</i>	Lain-lain <i>Other</i>	Jumlah <i>Total</i>
(1)	(7)	(8)	(9)
Januari/ <i>January</i>	-	-	2
Februari/ <i>February</i>	-	-	14
Maret/ <i>March</i>	-	-	10
April/ <i>April</i>	-	-	6
Mei/ <i>May</i>	-	-	4
Juni/ <i>June</i>	-	-	1
Juli/ <i>July</i>	-	-	4
Agustus/ <i>August</i>	-	-	22
September/ <i>September</i>	-	-	36
Oktober / <i>October</i>	-	1	11
November / <i>November</i>	-	-	-
Desember / <i>December</i>	-	-	-
Jumlah/<i>Total</i>	-	1	110

Sumber/*Source*: Badan Narkotika Nasional Kabupaten Barito Kuala
Narcotics Agency of Barito Kuala Regency

Tabel 4.4.28 Jumlah Kasus Narkoba yang Ditangani Menurut Tingkat Pendidikan di Kabupaten Barito Kuala, 2019
Number of Drugs Cases which is Handled According to Educational Level in Barito Kuala, 2019

Bulan Month	Tidak Tamat Sekolah Ungraduated from Primary School	SD Primary School	SMP Junior High School	SMA Senior High School	Perguruan Tinggi College	Jumlah Total
(1)	(2)	(3)	(4)	(5)	(6)	(7)
Januari/January	-	-	-	2	-	2
Februari/February	-	-	13	1	-	14
Maret/March	-	-	5	5	-	10
April/April	-	-	5	1	-	6
Mei/May	-	-	4	-	-	4
Juni/June	-	-	-	1	-	1
Juli/July	-	1	1	2	-	4
Agustus/August	-	-	22	-	-	22
September/September	-	6	30	-	-	36
Oktober /October	-	-	9	-	2	11
November /November	-	-	-	-	-	-
Desember /December	-	-	-	-	-	-
Jumlah/Total	-	7	90	11	2	110

Sumber/Source: Badan Narkotika Nasional Kabupaten Barito Kuala
Narcotics Agency of Barito Kuala Regency

Tabel
Table 4.4.29**Jumlah Kasus Narkoba yang Ditangani Menurut Jenis yang Disalahgunakan di Kabupaten Barito Kuala, 2019**
Number of Drugs Cases which is Handled According to Type of Abuse in Barito Kuala, 2019

Bulan Month	Narkotika Narcotic	Psikotropika Psychotropic	Zat Adiktif Addictive Substance	Jumlah Total
(1)	(2)	(3)	(4)	(5)
Januari/January	2	-	-	2
Februari/February	2	-	12	14
Maret/March	6	-	4	10
April/April	1	-	5	6
Mei/May	3	-	1	4
Juni/June	-	-	1	1
Juli/July	2	-	2	4
Agustus/August	-	-	22	22
September/September	2	-	34	36
Oktober /October	2	-	9	11
November /November	-	-	-	-
Desember /December	-	-	-	-
Jumlah/Total	20	-	90	110

Sumber/Source: Badan Narkotika Nasional Kabupaten Barito Kuala
Narcotics Agency of Barito Kuala Regency

Tabel 4.4.30 Jumlah Pasien Rehabilitasi Kasus Narkoba yang Ditangani Menurut Jenis Narkoba di Kabupaten Barito Kuala, 2019
Number of Drugs Cases which is Handled by Type of Drugs in Barito Kuala, 2019

Bulan Month	Sabu	Ganja	Ekstasi	Tembakau Gorilla	Carnophen
(1)	(2)	(3)	(4)	(5)	(6)
Januari/January	2	-	-	-	-
Februari/February	-	-	-	-	5
Maret/March	6	-	-	-	-
April/April	1	-	-	-	5
Mei/May	-	-	-	-	3
Juni/June	1	-	-	-	-
Juli/July	2	-	-	-	-
Agustus/August	1	-	-	-	6
September/September	1	-	4	-	6
Oktober /October	2	-	-	-	-
November /November	-	-	-	-	-
Desember /December	-	-	-	-	-
Jumlah/Total	16	-	4	-	25

Lanjutan Tabel/*Continued Table* 4.4.30

Bulan Month	Lem Fox	Dextro	Kodein	Lain-lain Other	Jumlah Total
(1)	(7)	(8)	(9)	(10)	(11)
Januari/January	-	-	-	-	2
Februari/February	-	-	-	9	14
Maret/March	-	-	-	4	10
April/April	-	-	-	-	6
Mei/May	-	-	-	1	4
Juni/June	-	-	-	-	1
Juli/July	-	-	-	2	4
Agustus/August	2	-	-	13	22
September/September	-	-	-	25	36
Oktober /October	-	-	-	9	11
November /November	-	-	-	-	
Desember /December	-	-	-	-	
Jumlah/Total	2	-	-	63	110

Sumber/Source: Badan Narkotika Nasional Kabupaten Barito Kuala
Narcotics Agency of Barito Kuala Regency

4.5 KEMISKINAN POVERTY

Tabel 4.5.1 Jumlah Keluarga Menurut Kecamatan dan Klasifikasi Keluarga di Kabupaten Barito Kuala, 2017
Number of Households by Subdistrict and Household Classification in Barito Kuala Regency, 2017

Kecamatan Subdistrict	Pra Sejahtera Pre-prosperous Family	Keluarga Sejahtera Prosperous Family	Jumlah Total
(1)	(2)	(3)	(4)
Tabunganen	1 290	4 676	5 966
Tamban	475	7 646	8 121
Mekarsari	268	4 231	4 499
Anjir Pasar	296	4 507	4 803
Anjir Muara	1 527	5 231	6 758
Alalak	1 038	12 381	13 419
Mandastana	148	4 364	4 512
Jejangkit	83	1 707	1 790
Belawang	395	3 630	4 025
Wanaraya	146	3 901	4 047
Barambai	335	3 932	4 267
Rantau Badauh	333	4 412	4 745
Cerbon	227	2 434	2 661
Bakumpai	123	2 989	3 112
Marabahan	18	5 457	5 475
Tabukan	31	2 587	2 618
Kuripan	1	1 488	1 489
Barito Kuala	6 734	75 573	82 307

Sumber/Source: Dinas Pengendalian Penduduk, Keluarga Berencana, Pemberdayaan Perempuan, dan Perlindungan Anak Kabupaten Barito Kuala
Department of Population Control, Family Planning, Women Empowerment, and Child Protection

Tabel
Table 4.5.2

Garis Kemiskinan dan Penduduk Miskin di Kabupaten Barito Kuala, 2012-2019
Poverty Line and Number of Poor People in Barito Kuala Regency, 2012-2019

Tahun Year	Garis Kemiskinan Poverty Line (rupiah)	Penduduk Miskin Number of Poor People	
		Jumlah Total	Persentase Percentage
(1)	(2)	(3)	(4)
2012	213 432	14670	5,12
2013	227 692	14909	5,12
2014	237 711	15 318	5,19
2015	246 397	15960	5,37
2016	274 571	15 710	5,22
2017	291 285	15 640	5,13
2018	297 199	14 085	4,56
2019	318 995	14 488	4,63

Sumber/Source: BPS, Survei Sosial Ekonomi Nasional
BPS, National Socio Economic Survey

Tabel 4.5.3 **Indeks Kedalaman Kemiskinan dan Indeks Keparahan Kemiskinan di Kabupaten Barito Kuala, 2012–2019**
Table **Poverty Gap Index and Poverty Severity Index in Barito Kuala Regency, 2012–2019**

Tahun Year	Indeks Kedalaman Kemiskinan Poverty Gap Index	Indeks Keparahan Kemiskinan Poverty Severity Index
(1)	(2)	(3)
2012	0,89	0,23
2013	0,47	0,08
2014	0,51	0,11
2015	0,99	0,35
2016	0,57	0,1
2017	0,76	0,22
2018	0,57	0,15
2019	0,44	0,07

Catatan/Note: ...

Sumber/Source: .BPS, Survei Sosial Ekonomi Nasional Maret/BPS-Statistics Indonesia, March National Socioeconomic Survey

05

**PERTANIAN, KEHUTANAN, PETERNAKAN,
DAN PERIKANAN**
**AGRICULTURE, FORESTRY, LIVESTOCK,
AND FISHERY**

PRODUKSI TANAMAN PANGAN

(ton)



Padi Beras
204.008



Jagung
880,92



Kedelai
526



Ubi kayu
12.430

**PRODUKSI
PERKEBUNAN**

(kuintal)

Kelapa Sawit
4.590,37



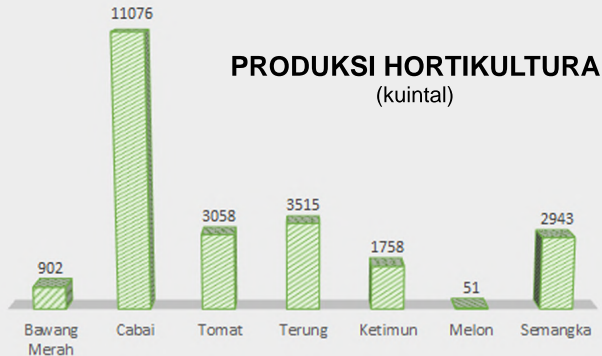
Karet **Kelapa**
937,67 **2.745,25**

Purun **Sagu**
208,74 **2,81**



PRODUKSI HORTIKULTURA

(kuintal)



PRODUKSI PERIKANAN

(ton)

Budidaya
10.629,63



Tangkap
8.813,34



**POPULASI
TERNAK**

Ayam
1.769.075



Sapi
8.570



Kambing
1.638



Kerbau
1.582



Babi
365



PENJELASAN TEKNIS

1. **Lahan sawah** adalah lahan pertanian yang berpetak-petak dan dibatasi oleh pematang (galangan), saluran untuk menahan/ menyalurkan air, yang biasanya ditanami padi sawah tanpa memandang dari mana diperoleh atau status lahan tersebut. Lahan yang dimaksud termasuk lahan yang terdaftar di Pajak Bumi Bangunan, luran Pembangunan Daerah, lahan bengkok, lahan serobotan, lahan rawa yang ditanami padi dan lahan bekas tanaman tahunan yang telah dijadikan sawah, baik yang ditanami padi, palawija atau tanaman semusim lainnya.
2. **Tegal/Kebun** adalah lahan pertanian bukan sawah (lahan kering) yang ditanami tanaman semusim atau tahunan dan terpisah dengan halaman sekitar rumah serta penggunaannya tidak berpindah pindah.
3. **Ladang/Huma** adalah lahan pertanian bukan sawah (lahan kering) yang biasanya ditanami tanaman semusim dan penggunaannya hanya semusim atau dua musim, kemudian akanditinggalkan bila sudah tidak subur lagi (berpindah-pindah). Kemung-kinan lahan ini beberapa tahun kemudian akan dikerjakan kembali jika sudah subur.
4. **Lahan yang sementara tidak diusahakan** adalah lahan yang

TECHNICAL NOTES

1. **Wetland** is agricultural land that separated by small dykes to resist water, where the main crop is usually wetland paddy without considering where it is got from or the status of the land. It includes the land that is registered at land income tax office, regional development contribution, 'bengkok' land, illegal ownership, swamps for rice cultivation, and annual crop land mark that has been used as rice field, which are both planted with paddy, secondary crops or the other seasonal crops.
2. **Dry field/Garden** is an dryland (unirrigated land) which is planted with seasonal or annual crops and separately from the yard around the house without shifting
3. **Unirrigated agricultural field /Shifting cultivation land** is dryland (unirrigated land) that usually is cultivated for seasonal crops and utilized only for one or two seasons, then it will be left when it is not fertile (shifting). Maybe, this land will be used again in a few years if it has been fertile.
4. **Temporarily unused land** is land that is regularly used but

biasanya diusahakan tetapi untuk sementara (lebih dari 1 (satu) tahun tetapi kurang dari atau sama dengan 2 (dua) tahun) tidak diusahakan, termasuk lahan sawah yang tidak diusahakan selama lebih dari 2 (dua) tahun.

5. Data pokok tanaman pangan yang dikumpulkan adalah luas panen dan produktivitas (hasil per hektar). Produksi tanaman pangan merupakan hasil perkalian antara luas panen dengan produktivitas. Pengumpulan data luas panen dilakukan setiap bulan dengan pendekatan area kecamatan di seluruh wilayah Indonesia. Pengumpulan data produktivitas dilakukan melalui pengukuran langsung pada plot ubinan berukuran 2½ m x 2½ m. Pengumpulan data produktivitas dilakukan setiap subround (empat bulanan) pada waktu panen petani.
6. Data produksi padi dan palawija yang disajikan adalah dalam kualitas: gabah kering giling (padi), pipilan kering (jagung), biji kering (kedelai dan kacang tanah), dan umbi basah (ubi kayu dan ubi jalar).
7. **Tanaman sayuran dan buah-buahan semusim**
Tanaman sayuran semusim adalah tanaman sumber vitamin, garam mineral dan lain-lain yang dikonsumsi dari bagian tanaman yang berupa daun, bunga, buah, dan umbinya, yang berumur

temporarily (more than a year but less or equal than twoyears) is unused, it includes wetland that is not cultivated more than twoyears.

5. *The main food crops data collected consists of harvested area and productivity (yield per hectare). Food crops production is generated by harvested area multiplied by productivity. The harvested area data is collected every month using sub district area approach in all sub district in Indonesia. The productivity data collection is conducted by a direct measurement in 2½m x 2½m crop cutting plot. The productivity measurement is conducted in every subround (four monthly) at the time when farmers are harvesting their crops.*
6. *Production of paddy and secondary crops data are presented in the form of: dry unhusked rice (paddy), dry loose maize (maize), dry shells crops (soybeans and peanuts), and fresh roots (cassava and sweet potatoes).*
7. **Seasonal vegetable and fruit plants**
Seasonal vegetable plants are plants which are the sources of vitamin, mineral salt, etc, consumed from the part of the plant in the form of leaf, flower, fruit, and root with the age of less

kurang dari satu tahun.

Tanaman buah-buahan semusim adalah tanaman sumber vitamin, garam mineral, dan lain-lain yang dikonsumsi dari bagian tanaman yang berupa buah, berumur kurang dari satu tahun, tidak berbentuk pohon/rumpuntetapi menjalar dan berbatang lunak.

8. Tanaman buah-buahan dan sayuran tahunan

Tanaman buah-buahan tahunan adalah tanaman sumber vitamin, garam mineral, dan lain-lain yang dikonsumsi dari bagian tanaman yang berupa buah dan merupakan tanaman tahunan.

Tanaman sayuran tahunan adalah tanaman sumber vitamin, garam mineral, dan lain-lain yang dikonsumsi dari bagian tanaman yang berupa daun dan atau buah yang berumur lebih dari satu tahun.

9. Tanaman biofarmaka adalah tanaman yang bermanfaat untuk obat-obatan, kosmetik, dan kesehatan yang dikonsumsi atau digunakan dari bagian-bagian tanaman seperti daun, batang, buah, umbi (rimpang) ataupun akar.

10. Tanaman hias adalah tanaman yang mempunyai nilai keindahan baik bentuk, warna daun, tajuk maupun bunganya, sering digunakan untuk penghias pekarangan dan lain sebagainya.

11. Luas panen tanaman

than one year.

Seasonal fruit plants are plants which are the sources of vitamin, mineral salt, etc, consumed from the part of the plant in the form of fruits. These plants are creeps with the age of less than one year.

8. Annual fruit and vegetable plants

Annual fruit plants are plants which are the sources of vitamin, contained mineral salt, etc, consumed from the part of plant in the form of fruit and more than one year of age.

Annual vegetable plants are plants which are the sources of vitamin, contained mineral salt, etc, consumed from the part of the plant in the form of vegetable and more than one year of age.

9. Medicinal plants are plants which are useful for medicine. It is consumed from part of the plant such as leaf, flower, fruit, tuber, and root.

10. Ornamental plants are plants which have a beauty value, either in shape, colour of leaf or crown of flower, and they are often used as a yard decorator.

11. Harvested area of horticultureis

hortikultura adalah luas tanaman sayuran, buah-buahan, biofarmaka, dan tanaman hias yang diambil hasilnya/dipanen pada periode pelaporan.

- 12. Luas panen untuk tanaman sayuran** adalah luas tanaman yang dipanen sekaligus/habis/dibongkar dan luas tanaman yang dipanen berkali-kali (lebih dari satu kali)/belum habis.

Tanaman yang dipanen sekaligus/habis/dibongkar adalah tanaman yang sehabis panen langsung dibongkar/dicabut, terdiri dari bawang merah, bawang putih, bawang daun, kentang, kol/kubis, kembang kol, petsai/sawi, wortel, lobak, dan kacang merah.

Tanaman yang dipanen berkali-kali (lebih dari satu kali)/belum habis adalah tanaman yang pemanenannya lebih dari satu kali dan biasanya dibongkar apabila panen terakhir sudah tidak memadai lagi, terdiri dari: kacang panjang, cabe besar, cabe rawit, jamur, tomat, terung, buncis, ketimun, labu siam, kangkung, bayam, melon, semangka, dan blewah.

- 13. Produksi hortikultura** adalah hasil menurut bentuk produk dari setiap tanaman sayuran, buah-buahan, biofarmaka dan tanaman hias yang diambil berdasarkan luas yang dipanen/tanaman yang menghasilkan pada bulan/triwulan laporan.

area which vegetable, fruit, medicinal and ornamental plant of crop harvested during the period of report.

- 12. Harvested area of vegetables** is area of entirely plant harvested/demolished and plant harvested several times/undemolished.

Entirely plants harvested/demolished are plants usually harvested once and demolished to be substituted by other plants, consisting of: shallots, garlic, leeks, potato, cabbage, cauli flower, mustard green, carrots, chinese radish, and red kidney beans.

Plants harvested several times/undemolished are plants usually harvested more than once and demolished in the case that the last harvest was economically not profitable. They consist of : yard long beans, chili, small chili, mushroom, tomatoes, egg plant, french beans, cucumber, pumpkin/chajota, swamp cabbage, spinach, melon, watermelon, and blewah.

- 13. Horticulture production** is the standard production quantity form of vegetable, fruit, medicinal and ornamental plant based on harvested area/the number of production plants reported monthly/quarterly.

14. Data perkebunan besar dikumpulkan oleh BPS setiap bulan secara lengkap (sensus bulanan) dengan sistem surat pos. Khusus untuk tanaman kelapa, cengkeh, dan kapok, datanya diperoleh dari Direktorat Jenderal Perkebunan. Data perkebunan rakyat juga diperoleh dari Direktorat Jenderal Perkebunan.
15. Penghitungan luas tanaman perkebunan besar adalah pada keadaan akhir tahun dan tidak termasuk yang luasnya kurang dari 5 hektar.
16. Bentuk produksi perkebunan adalah; karet kering (karet), daun kering (teh dan tembakau), biji kering (kopi dan coklat), kulit kering (kayu manis dan kina), serat kering (rami), bunga kering (cengkeh), refined sugar (tebu dari perkebunan besar), gula mangkok (tebu dari perkebunan rakyat), ekivalen kopra (kopra), biji dan bunga (pala) serta minyak daun (sereh).
17. Persediaan akhir tahun produksi perkebunan besar bukan merupakan cadangan penyangga (buffer stock).
18. Data Statistik Kehutanan sebagian besar merupakan data sekunder yang bersumber dari Kementerian Kehutanan.
19. **Kawasan hutan** adalah wilayah tertentu yang berupa hutan, yang ditunjuk dan atau ditetapkan oleh pemerintah untuk dipertahankan keberadaannya sebagai hutan
14. *Data on estates are collected by the BPS every month on complete basis through a mailing system. Data on coconut, clove, and kapok, as well as on smallholder plantation, are acquired from the Directorate General of Estates.*
15. *Planted areas of estates refer to condition at the end of the year, and exclude areas less than 5 hectares.*
16. *Production of estates crops are follows: dry rubber (rubber); dry leaves (tea and tobacco); dry beans (coffee and cocoa); dry bark (cassia vera and cinchona); dry fibre (rosella); dry flowers/buds (cloves); refined sugar (sugar cane from estate); cup sugar (sugar cane from smallholders); copra (copra); seeds and buds (nutmeg); and leaf oil (citronella).*
17. *The production availability of estates at the end of year is not the buffer stock.*
18. *Most of forestry statistics are secondary data obtained from the Ministry of Forestry.*
19. **Forest Area** is a specific territory of forest ecosystem determined and or decided by the government as a permanent forest. Such decision is important to maintain the

- tetap. Hal ini untuk menjamin kepastian hukum mengenai status kawasan hutan, letak batas dan luas suatu wilayah tertentu yang sudah ditunjuk menjadi kawasan hutan tetap.
20. Kawasan hutan Indonesia ditetapkan oleh Menteri Kehutanan dalam bentuk Surat Keputusan Menteri Kehutanan tentang Penunjukan Kawasan Hutan dan Perairan Provinsi. Penunjukan Kawasan Hutan ini disusun berdasarkan hasil pemaduserasian antara Rencana Tata Ruang Wilayah Provinsi (RTRWP) dengan Tata Guna Hutan Kesepakatan (TGHK).
 21. Penunjukan kawasan hutan mencakup pula kawasan perairan yang menjadi bagian dari Kawasan Suaka Alam (KSA) dan Kawasan Pelestarian Alam (KPA).
 22. Kawasan Suaka Alam (KSA) adalah kawasan dengan ciri khas tertentu, baik di darat maupun di perairan yang mempunyai fungsi pokok sebagai kawasan pengawetan keanekaragaman tumbuhan dan satwa serta ekosistemnya, yang juga berfungsi sebagai wilayah sistem penyangga kehidupan.
 23. Kawasan Pelestarian Alam (KPA) adalah kawasan dengan ciri khas tertentu, baik di darat maupun di perairan yang mempunyai fungsi pokok perlindungan sistem penyangga kehidupan, pengawetan keanekaragaman *size of forest area and to ensure its legitimation and boundary demarcation of permanent forest.*
 20. *Indonesian forest area is determined by the Minister of Forestry in the format of Ministerial Decree on the Designation of Provincial Forest Area and Inland Water, Coastal and Marine Ecosystem. The designation of Forest Area is formulated based on integrated and harmonized of Provincial Spatial Planning (RTRWP) and Forest Land Use by Concensus (TGHK).*
 21. *The designation of forest area in some cases also cover inland water, coastal and marine ecosystem that may become part of Sanctuary Reserve Area (KSA) and Nature Conservation Area (KPA).*
 22. *A Sanctuary Reserve Area is a specific terrestrial or aquatic area having specific criteria for preserving biodiversity plant and animal as well as ecosystem, which also serve as life support system.*
 23. *A Nature Conservation area is a specific terrestrial or aquatic area whose main function is to serve life support system and preserve diversity of plant and animal species, as well as to provide a sustainable utilization of living*

jenis tumbuhan dan satwa, serta pemanfaatan secara lestari sumber daya alam hayati dan ekosistemnya.

24. Berdasarkan Undang-Undang No. 41 Tahun 1999 tentang Kehutanan, kawasan hutan dibagi ke dalam kelompok Hutan Konservasi, Hutan Lindung, dan Hutan Produksi.

25. **Hutan Konservasi** adalah kawasan hutan dengan ciri khas tertentu, yang mempunyai fungsi pokok pengawetan keanekaragaman tumbuhan dan satwa serta ekosistemnya.

26. **Hutan Lindung** adalah kawasan hutan yang mempunyai fungsi pokok sebagai perlindungan sistem penyangga kehidupan untuk mengatur tata air, mencegah banjir, mengendalikan erosi, mencegah intrusi air laut, dan memelihara kesuburan tanah.

27. **Hutan Produksi** adalah kawasan hutan yang mempunyai fungsi pokok memproduksi hasil hutan. Hutan produksi terdiri dari Hutan Produksi Tetap (HP), Hutan Produksi Terbatas (HPT), dan Hutan Produksi yang dapat dikonversi.

28. Hutan Konservasi terdiri dari: Kawasan suaka alam berupa Cagar Alam (CA) dan Suaka Margasatwa (SM); Kawasan pelestarian alam berupa Taman Nasional (TN), Taman Hutan Raya (THR), dan Taman Wisata Alam (TWA);

resources and their ecosystems.

24. *In accordance to the Act on Forestry No. 41/1999, forest area is categorized as Conservation Forest, Protection Forest and Production Forest.*

25. **Conservation Forest** *is a forest area having specific characteristic established for the purposes of conservation of animal and plant species as well as their ecosystem.*

26. **Protection Forest** *is a forest area designated to serve life support system, maintain hydrological system, prevent of flood, erosion control, seawater intrusion, and maintain soil fertility.*

27. **Production Forest** *is a forest area designated mainly to promote sustainable forest production. Production forest is classified as permanent production forest, limited production forest, and convertible production forest.*

28. *Conservation Forest is divided into: Sanctuary Reserve area consists of Strict Nature Reserve and Wildlife Sanctuary. Nature conservation area consists of National Park (TN), Grand Forest Park (THR), and Nature Recreation Park (TWA);*

Taman Buru (TB)

Taman Buru adalah kawasan hutan yang ditetapkan sebagai tempat wisata berburu.

29. Penetapan lahan kritis mengacu pada lahan yang telah sangat rusak karena kehilangan penutupan vegetasinya, sehingga kehilangan atau berkurang fungsinya sebagai penahan air, pengendali erosi, siklus hara, pengatur iklim mikro, dan retensi karbon. Berdasarkan kondisi vegetasinya, kondisi lahan dapat diklasifikasikan sebagai: sangat kritis, kritis, agak kritis, potensial kritis, dan kondisi normal.
30. Reboisasi atau rehabilitasi hutan bertujuan untuk menghutankan kembali kawasan hutan yang kritis di wilayah daerah aliran sungai (DAS) yang dilaksanakan bersama masyarakat secara partisipatif.
31. Pemanfaatan hasil hutan kayu adalah segala bentuk usaha yang memanfaatkan dan mengusahakan hasil hutan kayu dengan tidak merusak lingkungan dan tidak mengurangi fungsi pokok hutan. Kegiatan ini hanya dapat dilaksanakan pada areal hutan yang memiliki potensi untuk dilakukan kegiatan pemanfaatan hasil hutan kayu dan dapat dilaksanakan setelah diperoleh izin usaha.
32. Izin Usaha Pemanfaatan Hasil

Game Hunting Park (TB)

Game Hunting Park is forest area devoted for game hunting recreation.

29. *Critical land refers to a piece of land severely damaged due to lost of its vegetation cover so that its functions as water retention, erosion control, nutrient cycling, micro climate regulator and carbon retention are completely depleted. Based upon its vegetation condition, the land could be classified as : very critical, critical, slight critical, potential critical, and normal condition.*
30. *Reforestation or forest rehabilitation is intended to rehabilitate the critical land inside forest area or watershed to improve their ecological and hydrological functions. The activities were conducted with active participation of local communities who live nearby the target area.*
31. *Commercial utilization of timber as forest product is activities to utilize timber without destructing the environment and undermining the main functions of the forest area. Those activities could only be executed in forest area with high commercial timber value with license.*
32. *The license to commercially utilize*

Hutan Kayu (IUPHHK) pada hutan alam adalah izin untuk memanfaatkan hutan produksi yang kegiatannya terdiri dari pemanenan atau penebangan, penanaman, pemeliharaan, pengamanan, pengolahan, dan pemasaran hasil hutan kayu. IUPHHK dapat diberikan kepada perorangan, koperasi, badan usaha swasta, dan BUMN/BUMD.

33. Produksi hasil hutan utama yang dihasilkan dari hutan adalah kayu bulat. Produksi kayu bulat ini dihasilkan dari hutan alam melalui kegiatan perusahaan Hak Pengusahaan Hutan (HPH/IUPHHK), kegiatan ijin pemanfaatan kayu (IPK) dalam rangka pembukaan wilayah hutan, pembangunan Hutan Tanaman Industri (HTI), serta kegiatan hutan rakyat.
34. **Kayu Gergajian** merupakan kayu hasil konversi kayu bulat dengan menggunakan mesin gergaji, mempunyai bentuk yang teratur dengan sisi-sisi sejajar dan sudut-sudutnya siku dengan ketebalan tidak lebih dari 6 cm dan kadar air tidak lebih dari 18 persen. Kayu gergajian yang diolah langsung dari kayu bulat, wajib didukung dengan dokumen yang sah.
35. **Kayu Lapis** adalah panel kayu yang tersusun dari lapisan veneer dibagian luarnya, sedangkan dibagian intinya (core) bisa berupa veneer atau material lain, *timber in natural forest is license to utilize production forest for which the activities consist of harvesting or felling, planting, tending, protecting, processing, and marketing. The license could be granted to individuals, cooperatives, private companies, state-owned enterprises/local government-owned enterprises.*
33. *The main product of commercial forest operation is log. The log is harvested from various sources such as natural forest granted to concessionaires (IUPHHK/HPH), land clearing activities (IPK), industrial forest plantation (HTI) and community forest.*
34. **Sawn Timber Constitutes** a sawmill product derived from logs as raw material. The product is characterized with regular forms having parallel sides at right angle to each other, thickness not more than 6 cm and moisture content not to exceed 18 percent. Sawn timber produced directly from logs must be certified by a legal document.
35. **Plywood** is wood panel consisting of layers pressed together in between veneers; the core may be veneer or some other material, bound together with glue and

diikat dengan lem kemudian di-press (ditekan) sedemikian rupa sehingga menjadi panel yang kuat. Termasuk dalam artian ini adalah kayu lapis yang dilapisi lagi dengan material lain.

36. Data populasi ternak bersumber dari Direktorat Jenderal Peternakan dan Kesehatan Hewan Kementerian Pertanian, sedangkan jumlah pemotongan ternak merupakan hasil Survei Laporan Pemotongan Ternak. Pengumpulan data pemotongan ternak dilakukan secara lengkap setiap triwulan di seluruh Rumah Potong Hewan (RPH) dan Tempat Pemotongan Hewan (TPH) yang ada di Indonesia. Pada tahun 2013 jumlah Dokumen RPH/TPH hasil pencacahan yang diolah sebanyak 4.033.
 37. Data statistik perikanan merupakan data sekunder yang bersumber dari Direktorat Jenderal Perikanan Tangkap dan Direktorat Jenderal Budidaya. Statistik perikanan dibedakan atas data Perikanan Tangkap dan Perikanan Budidaya. Perikanan Tangkap diklasifikasikan atas penangkapan ikan di laut dan penangkapan ikan di perairan umum. Perikanan Budidaya diklasifikasikan atas jenis budidaya yaitu budidaya laut, tambak, kolam, karamba, jaring apung, dan sawah.
 38. Rumah Tangga Perikanan Tangkap adalah rumah tangga
36. *pressed tightly together to make a strong panel. Included to this definition is plywood covered with other materials.*
 36. *Data of domestic livestock population are obtain from the Directorate General of Livestock and Animal Health Service, while data on the number of animals slaughtered are based on the quarterly survey conducted by BPS. This survey is a complete enumeration on all slaughterhouses and abattoirs in Indonesia. There are 4.033 covered in 2013.*
 37. *Fishery Statistics are secondary data obtained from the Directorate General of Capture Fisheries and Directorate General of Aquaculture. Fishery statistics are categorized into capture fisheries and aquaculture. Capture fisheries are further classified into marine capture fisheries and inland open water capture fisheries. Aquaculture are further classified into several types of culture: marine culture, brackish water pond, fresh water pond, cage, floating net, and fish breeding in paddy fields.*
 38. *A capture fishery household is a household conducting activities*

yang melakukan kegiatan penangkapan ikan/binatang air lainnya/tanaman air dengan tujuan sebagian/seluruh hasilnya untuk dijual.

39. Rumah Tangga Perikanan Budidaya adalah rumah tangga yang melakukan kegiatan budidaya ikan/binatang air lainnya/tanaman air dengan tujuan sebagian/seluruh hasilnya untuk dijual.

in catching fishes/other aquatic animals/aquatic plants, for which the products are wholly or partly to be sold.

39. *An aquaculture fishery household is a household conducting activities in culturing fishes/other aquatic animals/aquatic plants, for which the products are wholly or partly to be sold. different types of parameters.*

<https://baritokualakab.bps.go.id>

ULASAN

DESCRIPTION

Tanaman Pangan

Produksi padi tahun 2019 adalah 322.185 ton dengan rata-rata produksi 32,05 Kw/Ha. Hasil ini setara dengan beras sebanyak 204.008 ton. Hampir semua kecamatan di Kabupaten Barito Kuala merupakan sentra produksi padi sawah. Selain itu, Kabupaten Barito Kuala juga merupakan sentra produksi padi di Provinsi Kalimantan Selatan. Produksi tanaman bahan makanan lainnya pada tahun 2019 yaitu jagung 880,92 ton, kedelai 576 ton, kacang tanah 7 ton, ubi kayu 12.430 ton, dan 35 ton ubi jalar.

Hortikultura

Produksi tanaman sayuran di Kabupaten Barito Kuala pada tahun 2019 sebanyak 902 quintal bawang merah, 11.076 quintal cabai, dan 3.058 tomat. Sedangkan, produksi buah-buahan terbesar adalah semangka sebesar 2.943 quintal dan melon sebesar 51 quintal.

Perkebunan

Produksi tanaman perkebunan terbesar yaitu kelapa sawit (4.590,37 ton) dan kelapa (2.745,24 ton)

Peternakan

Populasi ternak di Kabupaten Barito Kuala tahun 2019 adalah sebagai berikut: populasi sapi potong sebanyak 8.570 ekor, kerbau 1.582 ekor, kambing 1.638 ekor, babi 365 ekor.

Food Crops

The paddies production is 322.185 ton and the average paddies production is 32,05 kw/ha in 2019. This result equivalent with 204.008 ton rice. Almost of districts in Barito Kuala Regency are paddies production centre. Furthermore, Barito Kuala Regency is one of paddies production centre in South Kalimantan. In 2019 production of food crops reached 880,92 ton maize, 576 ton soybean, 7 ton peanut, 12.430 ton cassava, and 35 ton sweet potato.

Horticulture

Production of vegetables in Barito Kuala Regency in 2019 are 902 quintal shallot, 11.076 quintal chili, and 3.058 quintal tomato. Besides that, the most production of seasonal fruits are watermelon (2.943 quintal) and melon (51 quintal).

Estate Crops

The most production of estate crops are oil palm (4.590,37 ton) and coconut (2.745,24 ton).

Livestock

Livestock population in Barito Kuala Regency in 2019 consist of 8.570 cows, 1.582 buffalos, 1.638 goat, and 365 pigs.

Perikanan

Produksi perikanan tangkap di laut pada tahun 2019 adalah sebanyak 2.955,34 ton. Sedangkan jumlah produksi perikanan tangkap di perairan umum adalah sebanyak 5.857 ton. Untuk produksi budidaya perikanan selama tahun 2019 mencapai 10.629,63 ton.

Fishery

The production of fish capture in 2019 is 2.955,34 ton. Meanwhile the production of fish capture in inland water is 5.857 ton. Another subsector, Aquaculture has been produced up to 10.629,63 ton fish in 2019.

<https://baritokualakab.bps.go.id>

**5.1 PERTANIAN, KEHUTANAN, PETERNAKAN, DAN PERIKANAN
AGRICULTURE, FORESTRY, LIVESTOCK, AND FISHERY**

Tabel 5.1.1 Luas Panen, Produktivitas, dan Produksi Padi Menurut Kecamatan di Kabupaten Barito Kuala, 2019
Harvested Area, Productivity, dan Production of Paddy by Subdistrict in Barito Kuala Regency, 2019

Kecamatan Subdistrict	Luas Panen (ha) Harvested Area (ha)	Produktivitas (kw/ha) Productivity (kw/ha)	Produksi (ton) Production (ton)
(1)	(2)	(3)	(4)
Tabunganan	12 369	32,07	39 668
Tamban	8 169	32,05	26 183
Mekarsari	7 322	32,04	23 458
Anjir Pasar	8 794	32,05	28 185
Anjir Muara	8 028	32,05	25 729
Alalak	4 218	32,04	13 513
Mandastana	5 622	32,05	18 019
Jejangkit	1 787	32,05	5 727
Belawang	5 003	32,03	16 025
Wanaraya	2 435	32,04	7 801
Barambai	8 057	32,05	25 822
Rantau Badauh	7 074	32,05	22 673
Cerbon	5 626	32,05	18 031
Bakumpai	5 215	32,04	16 708
Marabahan	4 589	32,02	14 694
Tabukan	6 095	32,05	19 533
Kuripan	130	32,04	416
Barito Kuala	100 531	32,05	322 185

Sumber/Source: Dinas Pertanian, Tanaman Pangan dan Hortikultura
Departement of Agriculture, Crop and Holticulture

Tabel
Table 5.1.2

**Produksi Padi¹ dan Beras Menurut Kecamatan di
Kabupaten Barito Kuala, 2019**
*Paddy and Rice Production¹ by Subdistrict in Barito Kuala
Regency, 2019*

Kecamatan Subdistrict	Produksi Padi (ton GKG) Paddy Production (ton GKG)	Produksi Padi Setara Beras (ton) Rice Equivalent Production (ton)
(1)	(2)	(3)
Tabunganen	39 668	25 118
Tamban	26 183	16 579
Mekarsari	23 458	14 854
Anjir Pasar	28 185	17 847
Anjir Muara	25 729	16 292
Alalak	13 513	8 556
Mandastana	18 019	11 410
Jejangkit	5 727	3 626
Belawang	16 025	10 147
Wanaraya	7 801	4 939
Barambai	25 822	16 351
Rantau Badauh	22 673	14 356
Cerbon	18 031	11 417
Bakumpai	16 708	10 579
Marabahan	14 694	9 304
Tabukan	19 533	12 368
Kuripan	416	264
Barito Kuala	322 185	204 008

Catatan/Note: ¹ Kualitas produksi gabah kering giling/The production is in term of dry unhusked paddy
Sumber/Source: Dinas Pertanian, Tanaman Pangan dan Hortikultura
Departement of Agriculture, Crop and Horticulure

Tabel
Table 5.1.3

Luas Panen, Produksi, dan Produktivitas Jagung dan Kedelai Menurut Kecamatan di Kabupaten Barito Kuala, 2019
Harvested Area, Production, and Productivity of Maize and Soybeans by Subdistrict in Barito Kuala Regency, 2019

Kecamatan Subdistrict	Jagung/Maize		
	Luas Panen (ha) Harvested Area (ha)	Produksi (ton) Production (ton)	Produktivitas (kw/ha) Productivity (kw/ha)
(1)	(2)	(3)	(4)
Tabunganen	88	42,42	4,82
Tamban	120	57,84	4,82
Mekarsari	47	22,56	4,80
Anjir Pasar	278	134,27	4,83
Anjir Muara	73	35,19	4,82
Alalak	40	19,20	4,80
Mandastana	64	30,85	4,82
Jejangkit	74	35,67	4,82
Belawang	34	16,29	4,79
Wanaraya	156	75,19	4,82
Barambai	161	77,60	4,82
Rantau Badauh	218	105,29	4,83
Cerbon	123	59,29	4,82
Bakumpai	-	-	-
Marabahan	284	137,17	4,83
Tabukan	67	32,09	4,79
Kuripan	-	-	-
Barito Kuala	1 827	880,92	4,82

Lanjutan Tabel/*Continued Table 5.1.3*

Kecamatan Subdistrict	Kedelai/Soybeans		
	Luas Panen (ha) Harvested Area (ha)	Produksi (ton) Production (ton)	Produktivitas (kw/ha) Productivity (kw/ha)
(1)	(5)	(6)	(7)
Tabunganen	21	27	12,92
Tamban	36	46	12,89
Mekarsari	3	4	12,89
Anjir Pasar	42	54	12,93
Anjir Muara	22	28	12,84
Alalak	18	23	12,89
Mandastana	22	28	12,89
Jejangkit	22	28	12,89
Belawang	20	26	12,85
Wanaraya	43	56	12,92
Barambai	22	28	12,89
Rantau Badauh	76	98	12,89
Cerbon	33	43	12,94
Bakumpai	15	19	12,89
Marabahan	37	48	12,98
Tabukan	13	17	12,89
Kuripan	1	1	12,81
Barito Kuala	446	576	12,89

Sumber/*Source*: Dinas Pertanian, Tanaman Pangan dan Hortikultura
 Departement of Agriculture, Crop and Holticulture

Tabel
Table 5.1.4

Luas Lahan Tegal/Kebun, Ladang/Huma, dan Lahan yang Sementara Tidak Diusahakan Menurut Kecamatan di Kabupaten Barito Kuala (ha), 2019
Area of Tegal/Garden, Fields/Huma, and Temporarily Not Cultivated Land by Subdistrict in Barito Kuala Regency (ha), 2019

Kecamatan Subdistrict	Tegal/Kebun Tegal/Garden	Ladang/Huma Fields/Huma	Sementara Tidak Diusahakan Temporarily Non Cultivated Land
(1)	(2)	(3)	(4)
Tabunganen	601	-	1 688
Tamban	-	-	721
Mekarsari	2 725	-	570
Anjir Pasar	151	-	115
Anjir Muara	98	-	30
Alalak	834	1 527	229
Mandastana	1 129	-	576
Jejangkit	283	-	74
Belawang	-	-	27
Wanaraya	280	-	-
Barambai	858	-	24
Rantau Badauh	2 310	-	206
Cerbon	87	-	-
Bakumpai	115	-	-
Marabahan	1 130	-	1 544
Tabukan	1 900	-	-
Kuripan	20	20	1 100
Barito Kuala	12 521	1 547	6 904

Sumber/Source: Dinas Pertanian, Tanaman Pangan dan Hortikultura
Departement of Agriculture, Crop and Holticulture

Tabel
Table 5.1.5

Luas Panen, Produksi, dan Produktivitas Kacang Tanah dan Kacang Hijau Menurut Kecamatan di Kabupaten Barito Kuala, 2019
Harvested Area, Production, and Productivity of Peanut and Mungbean by Subdistrict in Barito Kuala Regency, 2019

Kecamatan Subdistrict	Kacang Tanah/Peanut		
	Luas Panen (ha) Harvested Area (ha)	Produksi (ton) Production (ton)	Produktivitas (kw/ha) Productivity (kw/ha)
(1)	(2)	(3)	(4)
Tabunganen	-	-	-
Tamban	-	-	-
Mekarsari	-	-	-
Anjir Pasar	-	-	-
Anjir Muara	-	-	-
Alalak	-	-	-
Mandastana	-	-	-
Jejangkit	-	-	-
Belawang	-	-	-
Wanaraya	5	6	11,20
Barambai	-	-	-
Rantau Badauh	-	-	-
Cerbon	-	-	-
Bakumpai	-	-	-
Marabahan	1	1	11,18
Tabukan	-	-	-
Kuripan	-	-	-
Barito Kuala	6	7	11,19

Lanjutan Tabel/Continued Table 5.1.5

Kecamatan Subdistrict	Kacang Hijau/Mungbean		
	Luas Panen (ha) Harvested Area (ha)	Produksi (ton) Production (ton)	Produktivitas (kw/ha) Productivity (kw/ha)
(1)	(5)	(6)	(7)
Tabunganen	-	-	-
Tamban	-	-	-
Mekarsari	-	-	-
Anjir Pasar	-	-	-
Anjir Muara	-	-	-
Alalak	-	-	-
Mandastana	-	-	-
Jejangkit	-	-	-
Belawang	-	-	-
Wanaraya	-	-	-
Barambai	-	-	-
Rantau Badauh	-	-	-
Cerbon	-	-	-
Bakumpai	-	-	-
Marabahan	-	-	-
Tabukan	-	-	-
Kuripan	-	-	-
Barito Kuala	-	-	-

Sumber/Source: Dinas Pertanian, Tanaman Pangan dan Hortikultura
 Departement of Agriculture, Crop and Holticulture

Tabel
Table 5.1.6

Luas Panen, Produksi, dan Produktivitas Ubi Kayu dan Ubi Jalar Menurut Kecamatan di Kabupaten Barito Kuala, 2019
Harvested Area, Production, and Productivity of Cassava and Sweet Potato by Subdistrict in Barito Kuala Regency, 2019

Kecamatan Subdistrict	Ubi Kayu/Cassava		
	Luas Panen (ha) Harvested Area (ha)	Produksi (ton) Production (ton)	Produktivitas (kw/ha) Productivity (kw/ha)
(1)	(2)	(3)	(4)
Tabunganen	-	-	-
Tamban	6	217	361,3
Mekarsari	164	5 931	361,4
Anjir Pasar	13	473	361,3
Anjir Muara	6	220	361,3
Alalak	1	39	361,3
Mandastana	29	1 051	361,4
Jejangkit	-	-	-
Belawang	8	292	361,3
Wanaraya	69	2 497	361,4
Barambai	2	-	361,3
Rantau Badauh	7	256	361,3
Cerbon	19	690	361,3
Bakumpai	-	3	-
Marabahan	21	762	361,3
Tabukan	-	-	-
Kuripan	-	-	-
Barito Kuala	345	12 430	361,3

Lanjutan Tabel/Continued Table 5.1.6

Kecamatan Subdistrict	Ubi Jalar/Sweet Potato		
	Luas Panen (ha) Harvested Area (ha)	Produksi (ton) Production (ton)	Produktivitas (kw/ha) Productivity (kw/ha)
(1)	(5)	(6)	(7)
Tabunganen	-	-	-
Tamban	-	-	-
Mekarsari	-	-	-
Anjir Pasar	-	-	-
Anjir Muara	-	-	-
Alalak	-	-	-
Mandastana	-	-	-
Jejangkit	-	-	-
Belawang	-	-	-
Wanaraya	1	35	142,18
Barambai	-	-	-
Rantau Badauh	-	-	-
Cerbon	-	-	-
Bakumpai	-	-	-
Marabahan	-	-	-
Tabukan	-	-	-
Kuripan	-	-	-
Barito Kuala	1	35	142,18

Sumber/Source: Dinas Pertanian, Tanaman Pangan dan Hortikultura
Departement of Agriculture, Crop and Holticulture

Tabel
Table 5.1.7**Luas Lahan Sawah Menurut Kecamatan dan Jenis Pengairan di Kabupaten Barito Kuala (ha), 2019**
Area of Wetland by Subdistrict and Type of Irrigation in Barito Kuala Regency (ha), 2019

Kecamatan Subdistrict	Irigasi Irrigation	Non Irigasi Non Irrigation	Jumlah Total
(1)	(2)	(3)	(4)
Tabunganen	-	15 966	15 966
Tamban	-	9 808	9 808
Mekarsari	-	7 937	7 937
Anjir Pasar	-	9 084	9 084
Anjir Muara	-	8 227	8 227
Alalak	-	4 323	4 323
Mandastana	-	6 336	6 336
Jejangkit	-	3 645	3 645
Belawang	-	4 788	4 788
Wanaraya	-	2 459	2 459
Barambai	-	9 640	9 640
Rantau Badauh	-	7 986	7 986
Cerbon	-	5 761	5 761
Bakumpai	-	5 477	5 477
Marabahan	-	6 901	6 901
Tabukan	-	6 252	6 252
Kuripan	-	1 950	1 950
Barito Kuala	-	116 540	116 540

Sumber/Source: Dinas Pertanian, Tanaman Pangan dan Hortikultura
Departement of Agriculture, Crop and Holticulture

5.2 HORTIKULTURA
HORTICULTURE

Tabel 5.2.1 **Luas Panen Tanaman Sayuran Menurut Kecamatan dan Jenis Tanaman di Kabupaten Barito Kuala (ha), 2018-2019**
Table 5.2.1 **Harvested Area of Vegetables by Subdistrict and Kind of Plant in Barito Kuala Regency (ha), 2018-2019**

Kecamatan Subdistrict	Bawang Merah/Shallot		Cabai/Chili	
	2018	2019	2018	2019
(1)	(2)	(3)	(4)	(5)
Tabunganen	-	-	-	1
Tamban	-	-	-	11
Mekarsari	-	-	-	-
Anjir Pasar	3	4	183	89
Anjir Muara	-	-	-	-
Alalak	-	-	-	12
Mandastana	-	-	11	34
Jejangkit	1	-	10	28
Belawang	-	-	-	-
Wanaraya	-	6	73	110
Barambai	-	-	6	25
Rantau Badauh	1	-	4	28
Cerbon	-	-	24	37
Bakumpai	-	-	2	2
Marabahan	-	-	15	33
Tabukan	-	-	1	13
Kuripan	-	-	2	-
Barito Kuala	5	10	331	423

Lanjutan Tabel/*Continued Table* 5.2.1

Kecamatan Subdistrict	Kentang/Potato		Kubis/Cabbage	
	2018	2019	2018	2019
(1)	(6)	(7)	(8)	(9)
Tabunganen	-	-	-	-
Tamban	-	-	-	-
Mekarsari	-	-	-	-
Anjir Pasar	-	-	-	-
Anjir Muara	-	-	-	-
Alalak	-	-	-	-
Mandastana	-	-	-	-
Jejangkit	-	-	-	-
Belawang	-	-	-	-
Wanaraya	-	-	-	-
Barambai	-	-	-	-
Rantau Badauh	-	-	-	-
Cerbon	-	-	-	-
Bakumpai	-	-	-	-
Marabahan	-	-	-	-
Tabukan	-	-	-	-
Kuripan	-	-	-	-
Barito Kuala	-	-	-	-

Lanjutan Tabel/Continued Table 5.2.1

Kecamatan Subdistrict	Petsai Chinese Cabbage		Tomat/Tomato		Bawang Putih Garlic	
	2018	2019	2018	2019	2018	2019
(1)	(10)	(11)	(12)	(13)	(14)	(15)
Tabunganen	-	-	-	-	-	-
Tamban	-	-	-	-	-	-
Mekarsari	-	-	-	-	-	-
Anjir Pasar	-	-	14	13	-	-
Anjir Muara	-	-	-	-	-	-
Alalak	-	-	-	-	-	-
Mandastana	-	-	1	6	-	-
Jejangkit	-	-	-	-	-	-
Belawang	-	-	-	-	-	-
Wanaraya	-	-	19	27	-	-
Barambai	-	-	-	-	-	-
Rantau Badauh	-	-	-	1	-	-
Cerbon	-	-	14	13	-	-
Bakumpai	-	-	-	-	-	-
Marabahan	-	-	4	8	-	-
Tabukan	-	-	-	-	-	-
Kuripan	-	-	1	-	-	-
Barito Kuala	-	-	53	68	-	-

Sumber/Source: BPS, Statistik Pertanian Hortikultura SPH-SBS
 BPS-Statistics Indonesia, Agricultural Statistic for Horticulture SPH-SBS

Tabel 5.2.2 **Produksi Tanaman Sayuran Menurut Kecamatan dan Jenis Tanaman di Kabupaten Barito Kuala (kuintal), 2018-2019**
Production of Vegetables by Subdistrict and Kind of Plant in Barito Kuala Regency (quintal), 2018-2019

Kecamatan Subdistrict	Bawang Merah/Shallot		Cabai/Chili	
	2018	2019	2018	2019
(1)	(2)	(3)	(4)	(5)
Tabunganen	-	-	-	7
Tamban	-	-	-	23
Mekarsari	-	-	-	-
Anjir Pasar	202	312	3 086	610
Anjir Muara	-	-	-	-
Alalak	-	-	-	47
Mandastana	-	-	116	293
Jejangkit	2	-	59	114
Belawang	-	-	-	-
Wanaraya	-	590	5 225	8 517
Barambai	-	-	91	189
Rantau Badauh	80	-	16	458
Cerbon	-	-	262	438
Bakumpai	-	-	17	4
Marabahan	-	-	286	222
Tabukan	-	-	3	154
Kuripan	-	-	16	-
Barito Kuala	284	902	9 177	11 076

Lanjutan Tabel/Continued Table 5.2.2

Kecamatan Subdistrict	Kentang/Potato		Kubis/Cabbage	
	2018	2019	2018	2019
(1)	(6)	(7)	(8)	(9)
Tabunganen	-	-	-	-
Tamban	-	-	-	-
Mekarsari	-	-	-	-
Anjir Pasar	-	-	-	-
Anjir Muara	-	-	-	-
Alalak	-	-	-	-
Mandastana	-	-	-	-
Jejangkit	-	-	-	-
Belawang	-	-	-	-
Wanaraya	-	-	-	-
Barambai	-	-	-	-
Rantau Badauh	-	-	-	-
Cerbon	-	-	-	-
Bakumpai	-	-	-	-
Marabahan	-	-	-	-
Tabukan	-	-	-	-
Kuripan	-	-	-	-
Barito Kuala	-	-	-	-

Lanjutan Tabel/*Continued Table* 5.2.2

Kecamatan Subdistrict	Petsai <i>Chinese Cabbage</i>		Tomat/ <i>Tomato</i>		Bawang Putih <i>Garlic</i>	
	2018	2019	2018	2019	2018	2019
(1)	(10)	(11)	(12)	(13)	(14)	(15)
Tabunganen	-	-	-	-	-	-
Tamban	-	-	-	-	-	-
Mekarsari	-	-	-	-	-	-
Anjir Pasar	-	-	264	51	-	-
Anjir Muara	-	-	-	-	-	-
Alalak	-	-	-	-	-	-
Mandastana	-	-	7	28	-	-
Jejangkit	-	-	-	-	-	-
Belawang	-	-	-	-	-	-
Wanaraya	-	-	1 742	2 675	-	-
Barambai	-	-	-	-	-	-
Rantau Badauh	-	-	-	2	-	-
Cerbon	-	-	157	186	-	-
Bakumpai	-	-	-	-	-	-
Marabahan	-	-	96	116	-	-
Tabukan	-	-	-	-	-	-
Kuripan	-	-	7	-	-	-
Barito Kuala	-	-	2 273	3 058	-	-

Sumber/*Source*: BPS, Statistik Pertanian Hortikultura SPH-SBS
BPS-Statistics Indonesia, Agricultural Statistic for Horticulture SPH-SBS

Tabel
Table 5.2.3

Luas Panen Tanaman Sayuran dan Buah-buahan Semusim Menurut Jenis Tanaman di Kabupaten Barito Kuala (ha), 2016-2019
Harvested of Fruits of Seasonal Vegetables and Fruits by Kind of Fruit in Barito Kuala Regency (ha), 2016-2019

Jenis Tanaman <i>Kind of Plants</i>	2016	2017	2018	2019
(1)	(2)	(3)	(4)	(5)
Sayuran/ Vegetables				
Bawang Daun/ <i>Wlech Onion</i>	152	60	58	96
Bawang Merah/ <i>Shallot</i>	1	6	5	10
Bawang Putih/ <i>Garlic</i>	-	-	-	-
Bayam/ <i>Spinach</i>	22	9	6	12
Buncis/ <i>Green Bean</i>	14	5	14	16
Cabai Besar/ <i>Chili (Capsicum Annum)</i>	98	103	142	158
Cabai Rawit/ <i>Chili (Capsicum Frutescens)</i>	125	205	189	265
Cabai/ <i>Chili</i>	223	308	331	423
Jamur/ <i>Mushroom</i>	-	-	-	-
Kacang Merah/ <i>Red Bean</i>	-	-	-	-
Kacang Panjang/ <i>Yarldlong Bean</i>	151	105	163	126
Kangkung/ <i>Kangkong</i>	8	11	11	9
Kembang Kol/ <i>Cauliflower</i>	-	-	-	-
Kentang/ <i>Potato</i>	-	-	-	-
Ketimun/ <i>Cucumber</i>	91	78	85	76
Kubis/ <i>Cabbage</i>	-	-	-	-
Labu Siam/ <i>Chayote</i>	-	-	-	-
Lobak/ <i>Radish</i>	-	-	-	-

Lanjutan Tabel/*Continued Table 5.2.3*

Jenis Tanaman <i>Kind of Plants</i>	2016	2017	2018	2019
(1)	(2)	(3)	(4)	(5)
Paprika/ <i>Bell Pepper</i>	-	-	-	-
Petsai/ <i>Chinese Cabbage</i>	2	1	-	-
Terung/ <i>Eggplant</i>	94	76	40	70
Tomat/ <i>Tomato</i>	81	74	53	68
Wortel/ <i>Carrot</i>	-	-	-	-
Buah-buahan/ <i>Fruits</i>				
Blewah/ <i>Cantaloupe</i>	-	-	-	-
Melon/ <i>Melon</i>	6	1	1	5
Semangka/ <i>Watermelon</i>	100	49	25	25
Stroberi/ <i>Strawberry</i>	-	-	-	-

Catatan/Note: ¹dalam m² / *in m²*

Sumber/Source: BPS, Statistik Pertanian Hortikultura SPH-SBS

BPS-Statistics Indonesia, Agricultural Statistic for Horticulture SPH-SBS

Tabel 5.2.4 **Produksi Tanaman Sayuran dan Buah-buahan Semusim Menurut Jenis Tanaman di Kabupaten Barito Kuala (kuintal), 2016-2019**
Production of Seasonal Vegetables and Fruits by Kind of Fruit in Barito Kuala Regency (quintal), 2016-2019

Jenis Tanaman Kind of Plants	2016	2017	2018	2019
(1)	(2)	(3)	(4)	(5)
Sayuran/ Vegetables				
Bawang Daun/ <i>Wlech Onion</i>	3 274	2 509	1 996	2 827
Bawang Merah/ <i>Shallot</i>	82	457	284	902
Bawang Putih/ <i>Garlic</i>	-	-	-	-
Bayam/ <i>Spinach</i>	101	87	43	34
Buncis/ <i>Green Bean</i>	236	57	179	74
Cabai Besar/ <i>Chili (Capsicum Annum)</i>	4 184	2 559	4 091	5 405
Cabai Rawit/ <i>Chili (Capsicum Frutescens)</i>	4 551	4 937	5 086	5 671
Cabai/ <i>Chili</i>	8 735	7 496	9 177	11 076
Jamur/ <i>Mushroom</i> ¹	-	-	-	-
Kacang Merah/ <i>Red Bean</i>	-	-	-	-
Kacang Panjang/ <i>Yarldlong Bean</i>	5 956	4 856	4 725	3 191
Kangkung/ <i>Kangkong</i>	29	73	71	29
Kembang Kol/ <i>Cauliflower</i>	-	-	-	-
Kentang/ <i>Potato</i>	-	-	-	-
Ketimun/ <i>Cucumber</i>	2 881	3 950	3 029	1 758
Kubis/ <i>Cabbage</i>	-	-	-	-
Labu Siam/ <i>Chayote</i>	-	-	-	-
Lobak/ <i>Radish</i>	-	-	-	-

Lanjutan Tabel/*Continued Table 5.2.4*

Jenis Tanaman <i>Kind of Plants</i>	2016	2017	2018	2019
(1)	(2)	(3)	(4)	(5)
Paprika/ <i>Bell Pepper</i>	-	-	-	-
Petsai/ <i>Chinese Cabbage</i>	6	18	-	-
Terung/ <i>Eggplant</i>	3 421	3 284	-	3 515
Tomat/ <i>Tomato</i>	2 986	2 907	2 273	3 058
Wortel/ <i>Carrot</i>	-	-	-	-
Buah-buahan/ <i>Fruits</i>				
Blewah/ <i>Cantaloupe</i>	-	-	-	-
Melon/ <i>Melon</i>	26	150	10	51
Semangka/ <i>Watermelon</i>	5 401	2 070	1 400	2 943
Stroberi/ <i>Strawberry</i>	-	-	-	-

Catatan/Note: ¹dalam kg/ *in kg*

Sumber/Source: BPS, Statistik Pertanian Hortikultura SPH-SBS

BPS-Statistics Indonesia, Agricultural Statistic for Horticulture SPH-SBS

Tabel
Table 5.2.5

Luas Panen Tanaman Biofarmaka Menurut Kecamatan dan Jenis Tanaman di Kabupaten Barito Kuala (m²), 2018 dan 2019

Harvested Area of Medicinal Plants by Subdistrict and Kind of Plants in Barito Kuala Regency (m²), 2018 and 2019

Kecamatan Subdistrict	Jahe/Ginger		Laos/Lengkuas/Galanga	
	2018	2019	2018	2019
(1)	(2)	(3)	(4)	(5)
Tabunganen	-	-	-	3
Tamban	-	-	8 811	10 844
Mekarsari	83	100	546	516
Anjir Pasar	28	5	20	7
Anjir Muara	-	-	-	-
Alalak	-	-	-	-
Mandastana	7	2	4	3
Jejangkit	-	-	-	-
Belawang	-	-	-	-
Wanaraya	25	22	-	-
Barambai	265	420	491	975
Rantau Badauh	15	30	-	-
Cerbon	330	295	330	175
Bakumpai	-	-	-	-
Marabahan	-	-	-	-
Tabukan	-	15	-	70
Kuripan	15	2	10	4
Barito Kuala	768	891	10 212	12 597

Lanjutan Tabel/Continued Table 5.2.5

Kecamatan Subdistrict	Kencur/East Indian Galangal		Kunyit/Turmeric	
	2018	2019	2018	2019
(1)	(6)	(7)	(8)	(9)
Tabunganen	-	-	-	-
Tamban	-	-	-	-
Mekarsari	172	141	117	108
Anjir Pasar	22	5	7	4
Anjir Muara	-	-	-	-
Alalak	-	-	-	-
Mandastana	6	3	4	2
Jejangkit	-	-	-	-
Belawang	-	-	-	-
Wanaraya	20	31	25	26
Barambai	238	450	243	450
Rantau Badauh	11	22	8	16
Cerbon	220	270	240	280
Bakumpai	-	-	-	-
Marabahan	-	-	-	-
Tabukan	-	15	-	30
Kuripan	-	2	7	5
Barito Kuala	689	939	651	921

Sumber/Source: BPS, Statistik Pertanian Hortikultura SPH-TBF
 BPS-Statistics Indonesia, Agricultural Statistic for Horticulture SPH-TBF

Tabel
Table 5.2.6

Produksi Tanaman Biofarmaka Menurut Kecamatan dan Jenis Tanaman di Kabupaten Barito Kuala (kg), 2018 dan 2019

Production of Medicinal Plants by Subdistrict and Kind of Plants in Barito Kuala Regency (kg), 2018 and 2019

Kecamatan Subdistrict	Jahe/Ginger		Laos/Lengkuas/Galanga	
	2018	2019	2018	2019
(1)	(2)	(3)	(4)	(5)
Tabunganen	-	-	-	3
Tamban	-	-	19 103	19 116
Mekarsari	97	186	273	1 134
Anjir Pasar	52	9	55	21
Anjir Muara	-	-	-	-
Alalak	-	-	-	-
Mandastana	5	3	2	6
Jejangkit	-	-	-	-
Belawang	-	-	-	-
Wanaraya	141	104	-	-
Barambai	306	734	345	2 141
Rantau Badauh	30	43	-	-
Cerbon	900	705	970	658
Bakumpai	-	-	-	-
Marabahan	-	-	-	-
Tabukan	-	15	-	230
Kuripan	20	2	15	6
Barito Kuala	1 551	1 801	20 763	23 315

Lanjutan Tabel/*Continued Table* 5.2.6

Kecamatan Subdistrict	Kencur/ <i>East Indian Galangal</i>		Kunyit/ <i>Turmeric</i>	
	2018	2019	2018	2019
(1)	(6)	(7)	(8)	(9)
Tabungane	-	-	-	-
Tamban	-	-	-	-
Mekarsari	185	169	161	158
Anjir Pasar	53	7	15	11
Anjir Muara	-	-	-	-
Alalak	-	-	-	-
Mandastana	5	3	4	2
Jejangkit	-	-	-	-
Belawang	-	-	-	-
Wanaraya	84	45	162	72
Barambai	121	415	127	594
Rantau Badauh	16	20	26	84
Cerbon	311	259	720	292
Bakumpai	-	-	-	-
Marabahan	-	-	-	-
Tabukan	-	10	-	55
Kuripan	-	2	10	6
Barito Kuala	775	930	1 225	1 274

Sumber/*Source*: BPS, Statistik Pertanian Hortikultura SPH-TBF
BPS-Statistics Indonesia, Agricultural Statistic for Horticulture SPH-TBF

Tabel 5.2.7 **Luas Panen Tanaman Biofarmaka Menurut Jenis Tanaman di Kabupaten Barito Kuala (m²), 2016-2019**
Harvested Area of Medicinal Plants by Kind of Plant in Barito Kuala Regency (m²), 2016-2019

Jenis Tanaman Kind of Plants	2016	2017	2018	2019
(1)	(2)	(3)	(4)	(5)
Dlingo/Dringo/ Sweet Root/ Calamus	-	-	-	-
Jahe/ Ginger	846	369	768	891
Kapulaga/ Java Cardamon	-	-	-	-
Keji Beling/Kecibeling/ Strobilanthes crisper	-	-	-	-
Kencur/ East Indian Galangal	1 070	483	689	939
Kunyit/ Turmeric	819	441	651	921
Laos/Lengkuas/ Galanga	6 699	13 222	10 212	12 597
Lempuyang/ Zingiber Aromaticum	14	3	4	6
Lidah Buaya/ Oliviera	54	36	-	-
Mahkota Dewa/ God's Crown ¹	15	96	9	62
Mengkudu/Pace/ Indian Mulberry ¹	443	40	-	-
Sambiloto/ King of Bitter	-	-	-	-
Temuireng/ Black Turmeric	-	-	-	-
Temukunci/ Chinese Keys	-	-	-	-
Temulawak/ Java Turmeric	148	501	616	866

Catatan/Note: ¹dalam pohon/in tree

Sumber/Source: BPS, Statistik Pertanian Hortikultura SPH-TBF
 BPS-Statistics Indonesia, Agricultural Statistic for Horticulture SPH-TBF

Tabel 5.2.8 **Produksi Tanaman Biofarmaka Menurut Jenis Tanaman di Kabupaten Barito Kuala (kg), 2016-2019**
Production of Medicinal Plants by Kind of Plant in Barito Kuala Regency (kg), 2016-2019

Jenis Tanaman Kind of Plants	2016	2017	2018	2019
(1)	(2)	(3)	(4)	(5)
Dlingo/Dringo/ Sweet Root/ Calamus	-	-	-	-
Jahe/ Ginger	833	642	1 551	1 801
Kapulaga/ Java Cardamon	-	-	-	-
Keji Beling/Kecibeling/ Strobilanthes crisper	-	-	-	-
Kencur/ East Indian Galangal	948	607	775	930
Kunyit/ Turmeric	1 066	586	1 225	1 274
Laos/Lengkuas/ Galanga	7 339	16 912	20 763	23 315
Lempuyang/ Zingiber Aromaticum	23	8	4	6
Lidah Buaya/ Oliviera	55	19	-	-
Mahkota Dewa/ God's Crown	640	1 176	190	749
Mengkudu/Pace/ Indian Mulberry	551	300	-	-
Sambiloto/ King of Bitter	-	-	-	-
Temuireng/ Black Turmeric	-	-	-	-
Temukunci/ Chinese Keys	-	-	-	-
Temulawak/ Java Turmeric	156	874	484	937

Sumber/Source: BPS, Statistik Pertanian Hortikultura SPH-TBF
 BPS-Statistics Indonesia, Agricultural Statistic for Horticulture SPH-TBF

Tabel 5.2.9 Luas Panen Tanaman Hias Menurut Kecamatan dan Jenis Tanaman di Kabupaten Barito Kuala (m²), 2018 and 2019
Harvested Area of Ornamental Plants by Subdistrict and Kind of Plant in Barito Kuala Regency (m²), 2018 and 2019

Kecamatan Subdistrict	Anggrek/Orchid		Krisan/Chrysantemum	
	2018	2019	2018	2019
(1)	(2)	(3)	(4)	(5)
Tabunganen	-	-	-	-
Tamban	-	-	-	-
Mekarsari	-	-	-	-
Anjir Pasar	-	-	-	-
Anjir Muara	-	-	-	-
Alalak	-	-	-	-
Mandastana	-	-	-	-
Jejangkit	-	-	-	-
Belawang	-	-	-	-
Wanaraya	-	-	-	-
Barambai	-	-	-	-
Rantau Badauh	-	-	-	-
Cerbon	-	-	-	-
Bakumpai	-	-	-	-
Marabahan	-	-	-	-
Tabukan	-	-	-	-
Kuripan	-	-	-	-
Barito Kuala	-	-	-	-

Lanjutan Tabel/*Continued Table* 5.2.9

Kecamatan Subdistrict	Mawar/Rose		Sedap Malam/Tuberose	
	2018	2019	2018	2019
(1)	(6)	(7)	(8)	(9)
Tabunganen	-	-	-	-
Tamban	-	-	-	-
Mekarsari	-	-	-	-
Anjir Pasar	-	-	-	-
Anjir Muara	-	-	-	-
Alalak	-	-	-	-
Mandastana	-	-	-	-
Jejangkit	-	-	-	-
Belawang	-	-	-	-
Wanaraya	-	-	-	-
Barambai	-	-	-	-
Rantau Badauh	-	-	-	-
Cerbon	-	-	-	-
Bakumpai	-	-	-	-
Marabahan	-	-	-	-
Tabukan	-	-	-	-
Kuripan	-	-	-	-
Barito Kuala	-	-	-	-

Sumber/Source: BPS, Statistik Pertanian Hortikultura SPH-TH
 BPS-Statistics Indonesia, Agricultural Statistik for Horticulture SPH-TH

Tabel
Table 5.2.10

Produksi Tanaman Hias Menurut Kecamatan dan Jenis Tanaman di Kabupaten Barito Kuala (tangkai), 2018 and 2019
Production of Ornamental Plants by Subdistrict and Kind of Plant in Barito Kuala Regency (stalks), 2018 and 2019

Kecamatan Subdistrict	Anggrek/ <i>Orchid</i>		Krisan/ <i>Chrysantemum</i>	
	2018	2019	2018	2019
(1)	(2)	(3)	(4)	(5)
Tabunganen	-	-	-	-
Tamban	-	-	-	-
Mekarsari	-	-	-	-
Anjir Pasar	-	-	-	-
Anjir Muara	-	-	-	-
Alalak	-	-	-	-
Mandastana	-	-	-	-
Jejangkit	-	-	-	-
Belawang	-	-	-	-
Wanaraya	-	-	-	-
Barambai	-	-	-	-
Rantau Badauh	-	-	-	-
Cerbon	-	-	-	-
Bakumpai	-	-	-	-
Marabahan	-	-	-	-
Tabukan	-	-	-	-
Kuripan	-	-	-	-
Barito Kuala	-	-	-	-

Lanjutan Tabel/*Continued Table* 5.2.10

Kecamatan Subdistrict	Mawar/Rose		Sedap Malam/Tuberose	
	2018	2019	2018	2019
(1)	(6)	(7)	(8)	(9)
Tabunganen	-	-	-	-
Tamban	-	-	-	-
Mekarsari	-	-	-	-
Anjir Pasar	-	-	-	-
Anjir Muara	-	-	-	-
Alalak	-	-	-	-
Mandastana	-	-	-	-
Jejangkit	-	-	-	-
Belawang	-	-	-	-
Wanaraya	-	-	-	-
Barambai	-	-	-	-
Rantau Badauh	-	-	-	-
Cerbon	-	-	-	-
Bakumpai	-	-	-	-
Marabahan	-	-	-	-
Tabukan	-	-	-	-
Kuripan	-	-	-	-
Barito Kuala	-	-	-	-

Sumber/Source: BPS, Statistik Pertanian Hortikultura SPH-TH
 BPS-Statistics Indonesia, Agricultural Statistik for Horticulture SPH-TH

Tabel 5.2.11 **Luas Panen Tanaman Hias Menurut Jenis Tanaman di Kabupaten Barito Kuala (m²), 2016-2019**
Table 5.2.11 **Harvested Area of Ornamental Plants by Kind of Plant in Barito Kuala Regency (m²), 2016-2019**

Jenis Tanaman Kind of Plants	2016	2017	2018	2019
(1)	(2)	(3)	(4)	(5)
Adenium (Kamboja Jepang)/ <i>Adenium obesum</i>	-	-	-	-
Aglaonema/ <i>Chinese evergreens</i>	-	-	-	-
Anggrek/ <i>Orchid</i>	-	-	-	-
Anthurium Bunga/ <i>Flamingo Lily Flower</i>	-	-	-	-
Anthurium Daun/ <i>Laceleaf</i>	-	-	-	-
Anyelir/ <i>Carnation</i>	-	-	-	-
Caladium/ <i>Heart of Jesus</i>	-	-	-	-
Cordyline/ <i>Cordyline</i>	-	-	-	-
Diffenbachia/ <i>Dumb canes</i>	-	-	-	-
Dracaena/ <i>Dracaena</i>	-	-	-	-
Euphorbia/ <i>Spurges</i>	-	-	-	-
Gladiol/ <i>Gladiol</i>	-	-	-	-
Herbras/ <i>Gerbera</i>	-	-	-	-
Krisan/ <i>Chrysantemum</i>	-	-	-	-
Mawar/ <i>Rose</i>	-	-	-	-
Melati/ <i>Jasmine</i>	-	-	-	-
Monstera/ <i>Swiss cheese plant</i>	-	-	-	-

Lanjutan Tabel/*Continued Table* 5.2.11

Jenis Tanaman <i>Kind of Plants</i>	2016	2017	2018	2019
(1)	(2)	(3)	(4)	(5)
Pakis/ <i>Fern</i>	-	-	-	-
Palem/ <i>Palm</i> ¹	-	-	-	-
Pedang-pedangan/ <i>Sansevieria</i>	-	-	-	-
Pisang-pisangan/ <i>Heliconia</i>	-	-	-	-
Philodendron/ <i>Philodendron</i>	-	-	-	-
Sedap Malam/ <i>Tuberose</i>	-	-	-	-
Soka/ <i>Ixora</i>	-	-	-	-

Catatan/Note: ¹dalam pohon/*in tree*

Sumber/Source: BPS, Statistik Pertanian Hortikultura SPH-TH

BPS-Statistics Indonesia, Agricultural Statistik for Horticulture SPH-TH

Tabel 5.2.12 **Produksi Tanaman Hias Menurut Jenis Tanaman di Kabupaten Barito Kuala (pohon), 2016-2019**
Table 5.2.12 **Production of Ornamental Plants by Kind of Plant in Barito Kuala Regency (tree), 2016-2019**

Jenis Tanaman <i>Kind of Plants</i>	2016	2017	2018	2019
(1)	(2)	(3)	(4)	(5)
Adenium (Kamboja Jepang)/ <i>Adenium obesum</i>	-	-	-	-
Aglaonema/ <i>Chinese evergreens</i>	-	-	-	-
Anggrek/ <i>Orchid</i> ¹	-	-	-	-
Anthurium Bunga/ <i>Flamingo Lily Flower</i> ¹	-	-	-	-
Anthurium Daun/ <i>Laceleaf</i>	-	-	-	-
Anyelir/ <i>Carnation</i> ¹	-	-	-	-
Caladium/ <i>Heart of Jesus</i>	-	-	-	-
Cordyline/ <i>Cordyline</i>	-	-	-	-
Diffenbachia/ <i>Dumb canes</i>	-	-	-	-
Dracaena/ <i>Dracaena</i>	-	-	-	-
Euphorbia/ <i>Spurges</i>	-	-	-	-
Gladiol/ <i>Gladiol</i> ¹	-	-	-	-
Herbras/ <i>Gerbera</i> ¹	-	-	-	-
Krisan/ <i>Chrysantemum</i> ¹	-	-	-	-
Mawar/ <i>Rose</i> ¹	-	-	-	-
Melati/ <i>Jasmine</i> ²	-	-	-	-
Monstera/ <i>Swiss cheese plant</i>	-	-	-	-

Lanjutan Tabel/*Continued Table* 5.2.12

Jenis Tanaman <i>Kind of Plants</i>	2016	2017	2018	2019
(1)	(2)	(3)	(4)	(5)
Pakis/ <i>Fern</i>	-	-	-	-
Palem/ <i>Palm</i> ¹	-	-	-	-
Pedang-pedangan/ <i>Sansevieria</i> ³	-	-	-	-
Pisang-pisangan/ <i>Heliconia</i> ¹	-	-	-	-
Philodendron/ <i>Philodendron</i>	-	-	-	-
Sedap Malam/ <i>Tuberose</i> ¹	-	-	-	-
Soka/ <i>Ixora</i>	-	-	-	-

Catatan/Note: ¹dalam tangkai/*in stalks*

²dalam kg/*in kg*

³dalam rumpun/*in cluster*

Sumber/Source: BPS, Statistik Pertanian Hortikultura SPH-TH

BPS-Statistics Indonesia, *Agricultural Statistik for Horticulture SPH-TH*

Tabel 5.2.13 **Produksi Buah-buahan Menurut Kecamatan dan Jenis Tanaman di Kabupaten Barito Kuala (kuintal), 2018 and 2019**
Production of Fruits by Subdistrict and Kind of Plant in Barito Kuala Regency (quintal), 2018 and 2019

Kecamatan Subdistrict (1)	Mangga/Mango		Durian/Durian	
	2018 (2)	2019 (3)	2018 (4)	2019 (5)
Tabunganen	334	449	-	-
Tamban	1 065	460	-	-
Mekarsari	370	117	-	1
Anjir Pasar	2 910	2 082	-	7
Anjir Muara	20 330	21 490	10	18
Alalak	1 578	206	4	10
Mandastana	598	802	-	-
Jejangkit	-	-	-	-
Belawang	865	1 040	-	-
Wanaraya	562	700	31	10
Barambai	533	1 383	97	91
Rantau Badauh	3 559	3 300	252	569
Cerbon	900	2 677	93	30
Bakumpai	1 444	1 623	32	22
Marabahan	2 367	286	5	6
Tabukan	230	60	80	79
Kuripan	109	-	-	1
Barito Kuala	37 754	36 675	604	844

Lanjutan Tabel/*Continued Table* 5.2.13

Kecamatan Subdistrict	Jeruk/Orange		Pisang/Banana	
	2018	2019	2018	2019
(1)	(6)	(7)	(8)	(9)
Tabunganen	530	1 552	462	223
Tamban	3 667	2 629	5 992	3 038
Mekarsari	1 483	1 987	117	548
Anjir Pasar	2 600	10 329	1 217	1 017
Anjir Muara	7 646	13 425	205	143
Alalak	26 583	82 893	757	1 009
Mandastana	200 232	252 323	94	125
Jejangkit	1 607	897	-	-
Belawang	201 180	98 234	1 305	776
Wanaraya	23 470	26 285	9 842	4 119
Barambai	217 892	278 205	912	156
Rantau Badauh	132 952	93 008	1 274	1 139
Cerbon	38 547	32 974	422	992
Bakumpai	9 182	14 320	121	97
Marabahan	69 018	31 998	951	1 774
Tabukan	2 050	2 518	55	76
Kuripan	336	139	46	34
Barito Kuala	938 975	943 716	23 772	15 266

Lanjutan Tabel/Continued Table 5.2.13

Kecamatan Subdistrict	Pepaya/Papaya		Salak/Salacca	
	2018	2019	2018	2019
(1)	(10)	(11)	(12)	(13)
Tabunganen	-	-	-	-
Tamban	-	-	-	-
Mekarsari	13	14	40	48
Anjir Pasar	76	46	-	-
Anjir Muara	24	17	1	-
Alalak	55	54	-	-
Mandastana	42	46	-	-
Jejangkit	-	-	-	-
Belawang	249	193	-	-
Wanaraya	73	48	1	-
Barambai	27	14	-	-
Rantau Badauh	61	33	-	-
Cerbon	50	114	4	-
Bakumpai	12	15	-	-
Marabahan	17	10	-	-
Tabukan	2	5	-	-
Kuripan	21	7	-	-
Barito Kuala	722	616	46	48

Sumber/Source: BPS, Statistik Pertanian Hortikultura SPH-BST
 BPS-Statistics Indonesia, Agricultural Statistic for Horticulture SPH-BST

Tabel
Table 5.2.14

Produksi Buah-buahan dan Sayuran Tahunan Menurut Jenis Tanaman di Kabupaten Barito Kuala (kuintal), 2016-2019

Production of Annual Fruits and Vegetables by Kind of Plant in Barito Kuala Regency (quintal), 2016-2019

Jenis Tanaman <i>Kind of Plants</i>	2016	2017	2018	2019
(1)	(2)	(3)	(4)	(5)
Buah-Buahan/ Fruits:				
Alpukat/ <i>Avocado</i>	142	15	48	51
Anggur/ <i>Grape</i>	-	-	-	-
Apel/ <i>Apple</i>	-	-	-	-
Belimbing/ <i>Star Fruit</i>	529	1 350	1 321	1 035
Duku/Langsar/Kokosan/ <i>Duku</i>	-	-	-	-
Durian/ <i>Durian</i>	541	1 532	604	764
Jambu Air/ <i>Rose Apple</i>	384	231	325	563
Jambu Biji/ <i>Guava</i>	3 691	2 981	2 027	1 450
Jeruk Besar/ <i>Pomelo</i>	837	467	267	115
Jeruk Siam/Kepron/ <i>Tangerine/Orange</i>	837 549	915 426	938 975	941 987
Jeruk/ <i>Orange (Tangerine + Pomelo)</i>	838 386	915 893	939 242	942 102
Mangga/ <i>Mango</i>	34 875	38 399	37 754	36 615
Manggis/ <i>Mangosteen</i>	132	12	36	49
Markisa/ <i>Marquisa</i>	-	-	-	-
Nangka/Cempedak/ <i>Jack Fruit</i>	9 443	6 925	5 396	9 818
Nenas/ <i>Pineapple</i>	152 771	111 443	113 712	119 200
Pepaya/ <i>Papaya</i>	1 413	1 355	722	614
Pisang/ <i>Banana</i>	23 635	34 829	23 772	15 238
Rambutan/ <i>Rambutan</i>	37 284	43 405	31 086	32 116

Lanjutan Tabel/*Continued Table* 5.2.14

Jenis Tanaman Kind of Plants	2016	2017	2018	2019
(1)	(2)	(3)	(4)	(5)
Salak/ <i>Salacca</i>	176	139	46	48
Sawo/ <i>Sapodilla/ Star Apple</i>	968	603	647	679
Sirsak/ <i>Soursop</i>	936	1 617	651	747
Sukun/ <i>Bread Fruit</i>	457	458	298	277
Sayuran/ <i>Vegetables</i>				
Jengkol/ <i>Jengkol</i>	10	-	7	10
Melinjo/ <i>Melinjo</i>	80	7	41	46
Petai/ <i>Twisted Cluster Bean</i>	772	1 248	592	415

Sumber/*Source*: BPS, Statistik Pertanian Hortikultura SPH-BST
BPS-Statistics Indonesia, Agricultural Statistic for Horticulture SPH-BST

5.3 PERKEBUNAN ESTATE CROPS

Tabel 5.3.1 Luas Areal Tanaman Perkebunan Menurut Kecamatan dan Jenis Tanaman di Kabupaten Barito Kuala (ha), 2018 dan 2019
Planted Area of Estate Crops by Subdistrict and Type in Barito Kuala Regency (ha), 2018 and 2019

Kecamatan Subdistrict	Kelapa Sawit/Oil Palm		Kelapa/Coconut	
	2018	2019	2018	2019
(1)	(2)	(3)	(4)	(5)
Tabunganen	-	130	1 840	1 847
Tamban	129	-	2 979	2 981
Mekarsari	-	30	4 040	4 036
Anjir Pasar	30	130	204	194
Anjir Muara	130	2	473	473
Alalak	98	4	263	268
Mandastana	85	85	157	162
Jejangkit	350	4	5	2
Belawang	74	74	97	101
Wanaraya	1 190	1 190	35	37
Barambai	171	183	395	395
Rantau Badauh	160	164	4	4
Cerbon	115	125	43	50
Bakumpai	73	73	12	13
Marabahan	476	503	15	30
Tabukan	30	30	23	23
Kuripan	250	250	-	1
Barito Kuala	3 361	2 982	10 545	10 616

Lanjutan Tabel/Continued Table 5.3.1

Kecamatan Subdistrict	Karet/Rubber		Kopi/Coffee	
	2018	2019	2018	2019
(1)	(6)	(7)	(8)	(9)
Tabunganen	6	6	-	-
Tamban	37	37	-	-
Mekarsari	150	150	-	-
Anjir Pasar	406	396	-	-
Anjir Muara	25	25	-	-
Alalak	6	5	-	-
Mandastana	12	12	-	-
Jejangkit	4	4	-	-
Belawang	61	61	-	-
Wanaraya	1 126	1 126	-	-
Barambai	430	430	-	-
Rantau Badauh	50	29	-	-
Cerbon	35	40	-	-
Bakumpai	20	20	-	-
Marabahan	426	430	-	-
Tabukan	35	35	-	-
Kuripan	4	4	-	-
Barito Kuala	2 833	2 825	-	-

Lanjutan Tabel/*Continued Table* 5.3.1

Kecamatan Subdistrict	Kakao/Cocoa		Tebu/Sugar cane	
	2018	2019	2018	2019
(1)	(10)	(11)	(12)	(13)
Tabunganen	-	-	-	-
Tamban	-	-	-	-
Mekarsari	-	-	-	-
Anjir Pasar	-	-	-	-
Anjir Muara	-	-	-	-
Alalak	-	-	-	-
Mandastana	-	-	-	-
Jejangkit	-	-	-	-
Belawang	-	-	-	-
Wanaraya	-	-	-	-
Barambai	-	-	-	-
Rantau Badauh	-	-	-	-
Cerbon	-	-	-	-
Bakumpai	-	-	-	-
Marabahan	-	-	-	-
Tabukan	-	-	-	-
Kuripan	-	-	-	-
Barito Kuala	-	-	-	-

Lanjutan Tabel/Continued Table 5.3.1

Kecamatan Subdistrict	Teh/Tea		Tembakau/Tobacco	
	2018	2019	2018	2019
(1)	(14)	(15)	(16)	(17)
Tabunganen	-	-	-	-
Tamban	-	-	-	-
Mekarsari	-	-	-	-
Anjir Pasar	-	-	-	-
Anjir Muara	-	-	-	-
Alalak	-	-	-	-
Mandastana	-	-	-	-
Jejangkit	-	-	-	-
Belawang	-	-	-	-
Wanaraya	-	-	-	-
Barambai	-	-	-	-
Rantau Badauh	-	-	-	-
Cerbon	-	-	-	-
Bakumpai	-	-	-	-
Marabahan	-	-	-	-
Tabukan	-	-	-	-
Kuripan	-	-	-	-
Barito Kuala	-	-	-	-

Lanjutan Tabel/*Continued Table* 5.3.1

Kecamatan Subdistrict	Sagu/Sago		Purun/Purun Grass	
	2018	2019	2018	2019
(1)	(18)	(19)	(20)	(21)
Tabunganen	-	-	-	-
Tamban	-	-	-	-
Mekarsari	-	-	-	-
Anjir Pasar	35	32	3	3
Anjir Muara	1 365	27	-	-
Alalak	-	1	-	-
Mandastana	19	21	-	2
Jejangkit	-	-	-	-
Belawang	-	-	82	83
Wanaraya	-	-	-	-
Barambai	45	45	-	-
Rantau Badauh	15	15	-	-
Cerbon	8	15	13	22
Bakumpai	90	90	348	343
Marabahan	-	-	-	-
Tabukan	1	-	100	95
Kuripan	97	-	420	410
Barito Kuala	1 675	246	966	958

Sumber/*Source*: Dinas Perkebunan dan Peternakan Kabupaten Barito Kuala
Estate Crops and Livestock Service of Barito Kuala Regency

Tabel
Table 5.3.2

Produksi Tanaman Perkebunan Menurut Kecamatan dan Jenis Tanaman di Kabupaten Barito Kuala (ton), 2018 dan 2019

Production of Estate Crops by Subdistrict and Type in Barito Kuala Regency (ton), 2018 and 2019

Kecamatan Subdistrict	Kelapa Sawit/Oil Palm		Kelapa/Coconut	
	2018	2019	2018	2019
(1)	(2)	(3)	(4)	(5)
Tabunganen	-	-	336,34	342,5
Tamban	114,12	138,2	908,31	913,79
Mekarsari	-	-	615,13	615,13
Anjir Pasar	59,44	59,44	119,88	123,12
Anjir Muara	118,56	118,56	277,42	277,42
Alalak	-	-	88,36	91,79
Mandastana	58,17	58,17	44,52	47,95
Jejangkit	3,72	0,75	-	-
Belawang	53,73	49,53	56,17	56,17
Wanaraya	1 866,18	1 866,18	17,17	17,1
Barambai	96,98	146,6	219,2	219,2
Rantau Badauh	165,75	165,75	2,74	2,74
Cerbon	135,68	169,61	17,12	18,5
Bakumpai	92,05	92,05	4,11	4,11
Marabahan	1 659,86	1 704,1	7,54	7,52
Tabukan	21,39	21,39	8,22	8,21
Kuripan	0,058	0,058	-	-
Barito Kuala	4 445,69	4 590,37	2 722,24	2 745,25

Lanjutan Tabel/*Continued Table* 5.3.2

Kecamatan Subdistrict	Karet/Rubber		Kopi/Coffee	
	2018	2019	2018	2019
(1)	(6)	(7)	(8)	(9)
Tabunganen	-	-	-	-
Tamban	8,88	12,95	-	-
Mekarsari	0,01	34,29	-	-
Anjir Pasar	113,19	112,01	-	-
Anjir Muara	3,67	3,71	-	-
Alalak	-	1,48	-	-
Mandastana	1,47	1,48	-	-
Jejangkit	2,2	2,23	-	-
Belawang	31,92	31,16	-	-
Wanaraya	350,6	336,04	-	-
Barambai	81,75	83,06	-	-
Rantau Badauh	33,03	33,39	-	-
Cerbon	8,86	8,9	-	-
Bakumpai	-	4,45	-	-
Marabahan	265,83	261,37	-	-
Tabukan	-	11,13	-	-
Kuripan	-	-	-	-
Barito Kuala	901,41	937,67	-	-

Lanjutan Tabel/Continued Table 5.3.2

Kecamatan Subdistrict	Kakao/Cocoa		Tebu/Sugar cane	
	2018	2019	2018	2019
(1)	(10)	(11)	(12)	(13)
Tabunganen	-	-	-	-
Tamban	-	-	-	-
Mekarsari	-	-	-	-
Anjir Pasar	-	-	-	-
Anjir Muara	-	-	-	-
Alalak	-	-	-	-
Mandastana	-	-	-	-
Jejangkit	-	-	-	-
Belawang	-	-	-	-
Wanaraya	-	-	-	-
Barambai	-	-	-	-
Rantau Badauh	-	-	-	-
Cerbon	-	-	-	-
Bakumpai	-	-	-	-
Marabahan	-	-	-	-
Tabukan	-	-	-	-
Kuripan	-	-	-	-
Barito Kuala	-	-	-	-

Lanjutan Tabel/*Continued Table* 5.3.2

Kecamatan Subdistrict	Teh/Tea		Tembakau/Tobacco	
	2018	2019	2018	2019
(1)	(14)	(15)	(16)	(17)
Tabunganen	-	-	-	-
Tamban	-	-	-	-
Mekarsari	-	-	-	-
Anjir Pasar	-	-	-	-
Anjir Muara	-	-	-	-
Alalak	-	-	-	-
Mandastana	-	-	-	-
Jejangkit	-	-	-	-
Belawang	-	-	-	-
Wanaraya	-	-	-	-
Barambai	-	-	-	-
Rantau Badauh	-	-	-	-
Cerbon	-	-	-	-
Bakumpai	-	-	-	-
Marabahan	-	-	-	-
Tabukan	-	-	-	-
Kuripan	-	-	-	-
Barito Kuala	-	-	-	-

Lanjutan Tabel/Continued Table 5.3.2

Kecamatan Subdistrict	Sagu/Sago		Purun/Purun Grass	
	2018	2019	2018	2019
(1)	(18)	(19)	(20)	(21)
Tabunganen	-	-	-	-
Tamban	-	-	-	-
Mekarsari	-	-	-	-
Anjir Pasar	0,21	0,15	0,54	0,54
Anjir Muara	1,29	0,67	-	-
Alalak	-	-	-	-
Mandastana	0,22	0,22	-	-
Jejangkit	-	-	-	-
Belawang	-	-	14,72	14,72
Wanaraya	-	-	-	-
Barambai	1,37	1,11	-	-
Rantau Badauh	0,01	0,05	-	-
Cerbon	0,03	0,1	2,18	4,36
Bakumpai	0,52	0,52	85,56	82,84
Marabahan	-	-	-	-
Tabukan	-	-	21,8	19,08
Kuripan	-	-	92,65	87,2
Barito Kuala	3,65	2,81	217,46	208,74

Sumber/Source: Dinas Perkebunan dan Peternakan Kabupaten Barito Kuala
Estate Crops and Livestock Service of Barito Kuala Regency

5.4 PETERNAKAN LIVESTOCK

Tabel 5.4.1 **Populasi Ternak Menurut Kecamatan dan Jenis Ternak di Kabupaten Barito Kuala (ekor), 2018 dan 2019**
Livestock Population by Subdistrict and Kind of Livestock in Barito Kuala Regency (heads), 2018 and 2019

Kecamatan Subdistrict	Sapi Perah/Dairy Cattle		Sapi Potong/Beef Cattle	
	2018	2019	2018	2019
(1)	(2)	(3)	(4)	(5)
Tabunganen	-	-	-	-
Tamban	-	-	43	30
Mekarsari	-	-	-	-
Anjir Pasar	-	-	29	19
Anjir Muara	-	-	-	-
Alalak	-	-	-	86
Mandastana	-	-	911	969
Jejangkit	-	-	23	31
Belawang	-	-	808	942
Wanaraya	-	-	4 728	4 329
Barambai	-	-	1 364	1 699
Rantau Badauh	-	-	561	302
Cerbon	-	-	23	96
Bakumpai	-	-	9	8
Marabahan	-	-	58	59
Tabukan	-	-	-	-
Kuripan	-	-	-	-
Barito Kuala	-	-	8 557	8 570

Lanjutan Tabel/Continued Table 5.4.1

Kecamatan Subdistrict	Kerbau/ Buffalo		Kuda/Horse	
	2018	2019	2018	2019
(1)	(6)	(7)	(8)	(9)
Tabunganen	-	-	-	-
Tamban	-	-	-	-
Mekarsari	-	-	-	-
Anjir Pasar	-	-	-	-
Anjir Muara	-	-	-	-
Alalak	-	-	-	-
Mandastana	-	-	-	-
Jejangkit	-	-	-	-
Belawang	-	-	-	-
Wanaraya	-	-	-	-
Barambai	-	-	-	-
Rantau Badauh	-	-	-	-
Cerbon	-	-	-	-
Bakumpai	-	-	-	-
Marabahan	-	-	-	-
Tabukan	-	-	-	-
Kuripan	1 576	1 576	-	-
Barito Kuala	1 576	1 576	-	-

Lanjutan Tabel/*Continued Table* 5.4.1

Kecamatan Subdistrict	Kambing/Goat		Domba/Sheep		Babi/Pig	
	2018	2019	2018	2019	2018	2019
(1)	(10)	(11)	(12)	(13)	(14)	(15)
Tabunganen	-	20	-	-	-	-
Tamban	83	185	-	-	-	-
Mekarsari	41	119	-	-	-	-
Anjir Pasar	97	177	-	-	-	-
Anjir Muara	58	173	-	-	-	-
Alalak	59	89	-	-	-	-
Mandastana	98	140	-	-	-	-
Jejangkit	-	43	-	-	-	-
Belawang	135	121	-	-	-	-
Wanaraya	254	120	-	-	-	-
Barambai	176	107	-	-	55	64
Rantau Badauh	496	168	-	-	286	301
Cerbon	51	63	-	-	-	-
Bakumpai	-	23	-	-	-	-
Marabahan	76	67	-	-	-	-
Tabukan	33	23	-	-	-	-
Kuripan	-	-	-	-	-	-
Barito Kuala	1 630	1 638	-	-	341	365

Sumber/*Source*: Dinas Perkebunan dan Peternakan Kabupaten Barito Kuala
Estate Crops and Livestock Service of Barito Kuala Regency

Tabel 5.4.2 **Populasi Unggas Menurut Kecamatan dan Jenis Unggas di Kabupaten Barito Kuala (ekor), 2018 dan 2019**
Poultry Population by Subdistrict and Kind of Poultry in Barito Kuala Regency (heads), 2018 and 2019

Kecamatan Subdistrict	Ayam Kampung/Native Chicken		Ayam Pedaging/Broiler	
	2018	2019	2018	2019
(1)	(2)	(3)	(4)	(5)
Tabunganen	29 462	29 508	-	-
Tamban	99 496	92 516	-	-
Mekarsari	53 294	75 119	-	-
Anjir Pasar	89 698	89 002	45 591	93 512
Anjir Muara	86 680	86 829	-	-
Alalak	73 257	59 898	-	-
Mandastana	81 256	77 294	22 792	158 109
Jejangkit	39 138	44 676	-	-
Belawang	68 948	62 073	-	-
Wanaraya	58 359	75 119	569 807	346 454
Barambai	61 197	70 769	-	-
Rantau Badauh	60 325	64 247	22 787	61 303
Cerbon	37 231	58 861	-	-
Bakumpai	50 549	38 153	-	-
Marabahan	51 392	59 898	22 785	61 991
Tabukan	40 557	35 441	-	-
Kuripan	29 455	28 303	-	-
Barito Kuala	1 010 294	1 047 706	683 762	721 369

Lanjutan Tabel/*Continued Table* 5.4.2

Kecamatan Subdistrict	Itik/Duck		Itik Manila/Duck	
	2018	2019	2018	2019
(1)	(6)	(7)	(8)	(9)
Tabunganen	4 548	4 735	76	31
Tamban	11 561	8 994	83	93
Mekarsari	3 692	4 897	41	76
Anjir Pasar	12 746	10 698	97	84
Anjir Muara	11 359	10 927	58	82
Alalak	2 295	4 622	29	59
Mandastana	3 317	8 224	98	78
Jejangkit	2 189	4 623	39	47
Belawang	3 234	5 965	64	69
Wanaraya	5 312	4 512	99	76
Barambai	3 236	3 704	86	72
Rantau Badauh	3 528	4 885	82	65
Cerbon	2 461	711	38	61
Bakumpai	2 816	599	35	40
Marabahan	3 219	629	65	59
Tabukan	1 356	393	33	47
Kuripan	1 004	312	15	30
Barito Kuala	77 873	79 430	1 038	1 069

Sumber/*Source*: Dinas Perkebunan dan Peternakan Kabupaten Barito Kuala
Estate Crops and Livestock Service of Barito Kuala Regency

Tabel 5.4.3 Jumlah Ternak yang Dipotong Menurut Kecamatan dan Jenis Ternak di Kabupaten Barito Kuala (ekor), 2019
Table 5.4.3 Livestock Slaughtered Population by Subdistrict and Kind of Livestock in Barito Kuala Regency (heads), 2019

Kecamatan Subdistrict	Sapi Potong Beef Cattle	Kerbau Buffalo	Kuda Horse
(1)	(2)	(3)	(4)
Tabunganen	12	-	-
Tamban	41	-	-
Mekarsari	23	-	-
Anjir Pasar	51	-	-
Anjir Muara	29	-	-
Alalak	139	-	-
Mandastana	50	-	-
Jejangkit	8	-	-
Belawang	19	-	-
Wanaraya	52	-	-
Barambai	21	-	-
Rantau Badauh	28	-	-
Cerbon	17	-	-
Bakumpai	8	-	-
Marabahan	91	1	-
Tabukan	21	-	-
Kuripan	8	16	-
Barito Kuala	618	17	-

Lanjutan Tabel/*Continued Table* 5.4.3

Kecamatan <i>Subdistrict</i>	Kambing <i>Goat</i>	Domba <i>Sheep</i>	Babi <i>Pig</i>
(1)	(5)	(6)	(7)
Tabunganen	1	-	-
Tamban	13	-	-
Mekarsari	3	-	-
Anjir Pasar	-	-	-
Anjir Muara	5	-	-
Alalak	16	-	-
Mandastana	27	-	-
Jejangkit	1	-	-
Belawang	1	-	-
Wanaraya	11	-	-
Barambai	6	-	52
Rantau Badauh	1	-	-
Cerbon	1	-	-
Bakumpai	6	-	-
Marabahan	7	-	-
Tabukan	1	-	-
Kuripan	-	-	-
Barito Kuala	100	-	52

Sumber/*Source*: Dinas Perkebunan dan Peternakan Kabupaten Barito Kuala
Estate Crops and Livestock Service of Barito Kuala Regency

Tabel
Table 5.4.4

Produksi Daging Ternak Menurut Kecamatan dan Jenis Ternak di Kabupaten Barito Kuala (kuintal), 2018 dan 2019
Livestock Meat Production by Subdistrict and Kind of Livestock in Barito Kuala Regency (quintal), 2018 and 2019

Kecamatan Subdistrict	Sapi Perah/Dairy Cattle		Sapi Potong/Beef Cattle	
	2018	2019	2018	2019
(1)	(2)	(3)	(4)	(5)
Tabunganen	-	-	16,5	18,0
Tamban	-	-	60,0	61,5
Mekarsari	-	-	33,0	34,5
Anjir Pasar	-	-	75,0	76,5
Anjir Muara	-	-	42,0	43,5
Alalak	-	-	207	208,5
Mandastana	-	-	73,5	75,0
Jejangkit	-	-	10,5	12,0
Belawang	-	-	27,0	28,5
Wanaraya	-	-	76,5	78,0
Barambai	-	-	30,0	31,5
Rantau Badauh	-	-	40,5	42,0
Cerbon	-	-	24,0	25,5
Bakumpai	-	-	10,5	12,0
Marabahan	-	-	135	136,5
Tabukan	-	-	30,0	31,5
Kuripan	-	-	10,5	12,0
Barito Kuala	-	-	901,5	927,0

Lanjutan Tabel/*Continued Table* 5.4.4

Kecamatan Subdistrict	Kerbau/ Buffalo		Kuda/Horse	
	2018	2019	2018	2019
(1)	(6)	(7)	(8)	(9)
Tabunganen	-	-	-	-
Tamban	-	-	-	-
Mekarsari	-	-	-	-
Anjir Pasar	-	-	-	-
Anjir Muara	-	-	-	-
Alalak	-	-	-	-
Mandastana	-	-	-	-
Jejangkit	-	-	-	-
Belawang	-	-	-	-
Wanaraya	-	-	-	-
Barambai	-	-	-	-
Rantau Badauh	-	-	-	-
Cerbon	-	-	-	-
Bakumpai	-	-	-	-
Marabahan	-	1,65	-	-
Tabukan	-	-	-	-
Kuripan	24,75	26,4	-	-
Barito Kuala	24,75	28,05	-	-

Lanjutan Tabel/Continued Table 5.4.4

Kecamatan Subdistrict	Kambing/Goat		Domba/Sheep		Babi/Pig	
	2018	2019	2018	2019	2018	2019
(1)	(10)	(11)	(12)	(13)	(14)	(15)
Tabunganen	0,25	0,25	-	-	-	-
Tamban	3,00	3,25	-	-	-	-
Mekarsari	0,50	0,75	-	-	-	-
Anjir Pasar	0,50	-	-	-	-	-
Anjir Muara	1,00	1,25	-	-	-	-
Alalak	3,75	4,00	-	-	-	-
Mandastana	6,50	6,75	-	-	-	-
Jejangkit	0,25	0,25	-	-	-	-
Belawang	0,25	0,25	-	-	-	-
Wanaraya	2,50	2,75	-	-	-	-
Barambai	1,25	1,50	-	-	45,9	46,80
Rantau Badauh	0,25	0,25	-	-	-	-
Cerbon	0,25	0,25	-	-	-	-
Bakumpai	1,25	1,50	-	-	-	-
Marabahan	1,50	1,75	-	-	-	-
Tabukan	0,25	0,25	-	-	-	-
Kuripan	-	-	-	-	-	-
Barito Kuala	23,25	25,00	-	-	45,90	46,80

Sumber/Source: Dinas Perkebunan dan Peternakan Kabupaten Barito Kuala
Estate Crops and Livestock Service of Barito Kuala Regency

Tabel
Table 5.4.5

Produksi Daging Unggas Menurut Kecamatan dan Jenis Unggas di Kabupaten Barito Kuala (kuintal), 2018 dan 2019
Poultry Meat Production by Subdistrict and Kind of Poultry in Barito Kuala Regency (quintal), 2018 and 2019

Kecamatan Subdistrict	Ayam Kampung/Native Chicken		Ayam Pedaging/Broiler	
	2018	2019	2018	2019
(1)	(2)	(3)	(4)	(5)
Tabunganen	26,70	27,39	-	-
Tamban	83,72	85,87	-	-
Mekarsari	67,98	69,72	-	-
Anjir Pasar	80,54	82,60	3 639,09	3 859,06
Anjir Muara	78,57	80,59	-	-
Alalak	54,20	55,59	-	-
Mandastana	69,95	71,74	2 021,11	2 143,28
Jejangkit	40,43	41,46	-	-
Belawang	56,17	57,61	-	-
Wanaraya	67,98	69,72	6 495,04	6 887,63
Barambai	64,04	65,68	-	-
Rantau Badauh	58,14	59,63	677,76	718,73
Cerbon	53,26	54,63	-	-
Bakumpai	34,53	35,41	-	-
Marabahan	54,20	55,59	690,65	732,4
Tabukan	32,07	32,89	-	-
Kuripan	25,61	26,27	-	-
Barito Kuala	948,09	972,40	13 523,66	14 341,1

Lanjutan Tabel/*Continued Table* 5.4.5

Kecamatan Subdistrict	Itik/Duck		Itik Manila/Duck	
	2018	2019	2018	2019
(1)	(6)	(7)	(8)	(9)
Tabunganen	4,28	4,39	0,03	0,03
Tamban	8,14	8,35	0,10	0,10
Mekarsari	4,43	4,55	0,08	0,08
Anjir Pasar	9,68	9,93	0,09	0,09
Anjir Muara	9,89	10,14	0,09	0,09
Alalak	4,18	4,29	0,06	0,07
Mandastana	7,44	7,63	0,08	0,09
Jejangkit	4,18	4,29	0,05	0,05
Belawang	5,40	5,54	0,07	0,08
Wanaraya	4,08	4,19	0,08	0,08
Barambai	3,35	3,44	0,08	0,08
Rantau Badauh	4,42	4,53	0,07	0,07
Cerbon	0,64	0,66	0,07	0,07
Bakumpai	0,54	0,56	0,04	0,04
Marabahan	0,57	0,58	0,07	0,07
Tabukan	0,36	0,36	0,05	0,05
Kuripan	0,28	0,29	0,03	0,03
Barito Kuala	71,88	73,72	1,16	1,19

Sumber/*Source*: Dinas Perkebunan dan Peternakan Kabupaten Barito Kuala
Estate Crops and Livestock Service of Barito Kuala Regency

Tabel
Table 5.4.6**Produksi Telur Unggas (kg) dan Susu Sapi (liter) Menurut Kecamatan dan Jenis Unggas di Kabupaten Barito Kuala, 2018 dan 2019**
Poultry Eggs (kg) and Cow's Milk (liter) Production by Subdistrict and Kind of Poultry in Barito Kuala Regency, 2018 and 2019

Kecamatan Subdistrict	Telur Ayam Kampung Native Chicken Egg		Telur Ayam Pedaging Broiler Egg	
	2018	2019	2018	2019
(1)	(2)	(3)	(4)	(5)
Tabunganen	1 470	1 504	-	-
Tamban	4 596	4 714	-	-
Mekarsari	3 732	3 828	-	-
Anjir Pasar	4 422	4 535	-	-
Anjir Muara	4 314	4 424	-	-
Alalak	2 976	3 052	-	-
Mandastana	3 840	3 939	-	-
Jejangkit	2 220	2 276	-	-
Belawang	3 084	3 163	-	-
Wanaraya	3 732	3 828	-	-
Barambai	3 516	3 606	-	-
Rantau Badauh	3 192	3 274	-	-
Cerbon	2 924	2 999	-	-
Bakumpai	1 896	1 944	-	-
Marabahan	2 976	3 052	-	-
Tabukan	1 761	1 806	-	-
Kuripan	1 406	1 442	-	-
Barito Kuala	52 056	53 386	-	-

Lanjutan Tabel/*Continued Table* 5.4.6

Kecamatan Subdistrict	Telur Itik Duck Egg		Telur Itik Manila Duck Egg		Susu Sapi Cow's Milk	
	2018	2019	2018	2019	2018	2019
(1)	(6)	(7)	(8)	(9)	(10)	(11)
Tabunganen	603	619	30	31	-	-
Tamban	1 145	1 175	91	93	-	-
Mekarsari	624	640	74	76	-	-
Anjir Pasar	1 363	1 397	82	84	-	-
Anjir Muara	1 392	1 427	80	82	-	-
Alalak	589	604	58	59	-	-
Mandastana	1 036	1 074	76	78	-	-
Jejangkit	589	604	46	47	-	-
Belawang	760	779	67	69	-	-
Wanaraya	575	589	74	76	-	-
Barambai	472	484	70	72	-	-
Rantau Badauh	622	638	63	65	-	-
Cerbon	91	93	60	61	-	-
Bakumpai	76	78	39	40	-	-
Marabahan	80	82	58	59	-	-
Tabukan	50	51	46	47	-	-
Kuripan	40	41	29	30	-	-
Barito Kuala	10 105	10 376	1 042	1 069	-	-

Sumber/*Source*: Dinas Perkebunan dan Peternakan Kabupaten Barito Kuala
Estate Crops and Livestock Service of Barito Kuala Regency

5.5 PERIKANAN FISHERY

Tabel 5.5.1 **Produksi dan Nilai Produksi Perikanan Tangkap Menurut Kecamatan dan Jenis Penangkapan di Kabupaten Barito Kuala, 2019**
Production and Production Value of Fish Capture by Subdistrict and Types of Captures in Barito Kuala Regency, 2019

Kecamatan Subdistrict	Perikanan Tangkap di Laut <i>Marine Capture Fisheries</i>		Perikanan Perairan Umum Daratan <i>Inland Open Water Capture</i>		Perikanan Tangkap <i>Fish Capture</i>	
	Volume Volume (ton)	Nilai Value (000 Rp)	Volume Volume (ton)	Nilai Value (000 Rp)	Volume Volume (ton)	Nilai Value (000 Rp)
(1)	(2)	(3)	(4)	(5)	(6)	(7)
Tabunganen	2 955,34	92 508	-	-	2 955,34	92 508
Tamban	-	-	351	10 211	351	10 211
Mekarsari	-	-	-	-	-	-
Anjir Pasar	-	-	-	-	-	-
Anjir Muara	-	-	59	1 702	59	1 702
Alalak	-	-	59	1 702	59	1 702
Mandastana	-	-	-	-	-	-
Jejangkit	-	-	-	-	-	-
Belawang	-	-	234	6 807	234	6 807
Wanaraya	-	-	-	-	-	-
Barambai	-	-	176	5 105	176	5 105
Rantau Badauh	-	-	586	17 018	586	17 018
Cerbon	-	-	469	13 614	469	13 614
Bakumpai	-	-	937	27 228	937	27 228
Marabahan	-	-	1 171	34 036	1 171	34 036
Tabukan	-	-	59	1 702	59	1 702
Kuripan	-	-	1 757	51 053	1 757	51 053
Barito Kuala	2 955,34	92 508	5 857	170 178	8 813,34	262 686

Sumber/Source: Dinas Ketahanan Pangan dan Perikanan Kabupaten Barito Kuala
Food Security Service, Fishery and Marine of Barito Kuala Regency

Tabel
Table 5.5.2

Produksi dan Nilai Produksi Perikanan Budidaya Menurut Kecamatan dan Jenis Budidaya di Kabupaten Barito Kuala, 2019
Production and Production Value of Aquaculture by Subdistrict and Type of Culture in Barito Kuala Regency, 2019

Kecamatan Subdistrict	Budidaya Laut Marine Culture		Tambak Brackish Water Pond		Kolam Fresh Water Pond	
	Volume Volume (ton)	Nilai Value (000 Rp)	Volume Volume (ton)	Nilai Value (000 Rp)	Volume Volume (ton)	Nilai Value (000 Rp)
(1)	(2)	(3)	(4)	(5)	(6)	(7)
Tabunganen	-	-	9 500	120 000	122,45	3 674
Tamban	-	-	-	-	138,85	2 777
Mekarsari	-	-	-	-	66,64	1 333
Anjir Pasar	-	-	-	-	-	-
Anjir Muara	-	-	-	-	20,49	615
Alalak	-	-	-	-	73,94	1 479
Mandastana	-	-	-	-	3,40	51
Jejangkit	-	-	-	-	7,51	263
Belawang	-	-	-	-	17,09	342
Wanaraya	-	-	-	-	0,70	10
Barambai	-	-	-	-	0,32	5
Rantau Badauh	-	-	-	-	1,35	20
Cerbon	-	-	-	-	83,55	2 177
Bakumpai	-	-	-	-	4,80	72
Marabahan	-	-	-	-	73,06	1 096
Tabukan	-	-	-	-	20,37	713
Kuripan	-	-	-	-	6,16	123
Barito Kuala	-	-	9 500	120 000	640,69	14 749

Sumber/Source: Dinas Ketahanan Pangan dan Perikanan Kabupaten Barito Kuala
Food Security Service, Fishery and Marine of Barito Kuala Regency

Lanjutan Tabel/Continued Table 5.5.2

Kecamatan Subdistrict	Karamba Cage		Jaring Apung Floating Cage Net		Sawah Paddy Field	
	Volume Volume (ton)	Nilai Value (000 Rp)	Volume Volume (ton)	Nilai Value (000 Rp)	Volume Volume (ton)	Nilai Value (000 Rp)
(1)	(8)	(9)	(10)	(11)	(12)	(13)
Tabunganen	-	-	-	-	1,12	33,60
Tamban	-	-	-	-	-	-
Mekarsari	-	-	-	-	-	-
Anjir Pasar	-	-	-	-	-	-
Anjir Muara	-	-	-	-	-	-
Alalak	-	-	-	-	-	-
Mandastana	-	-	-	-	-	-
Jejangkit	-	-	-	-	-	-
Belawang	-	-	-	-	-	-
Wanaraya	-	-	-	-	-	-
Barambai	-	-	-	-	-	-
Rantau Badauh	-	-	-	-	-	-
Cerbon	-	-	-	-	-	-
Bakumpai	1,12	33,74	66,95	2 008,49	-	-
Marabahan	5,80	173,87	387,15	11 614,65	-	-
Tabukan	-	-	-	-	-	-
Kuripan	-	-	26,78	803,26	-	-
Barito Kuala	6,92	207,61	480,88	14 426,0	1,12	33,60

Sumber/Source: Dinas Ketahanan Pangan dan Perikanan Kabupaten Barito Kuala
Food Security Service, Fishery and Marine of Barito Kuala Regency

Tabel
Table 5.5.3

Produksi dan Nilai Produksi Perikanan Menurut Sub Sektor di Kabupaten Barito Kuala, 2019
Fishery Production and Production Value by Sub Sector in Barito Kuala Regency, 2019

Subsektor Subsector	Rincian Description	Produksi Production (ton)	Nilai Produksi Production Value (000 Rp)
(1)	(2)	(3)	(4)
Perikanan Tangkap Capture Fisheries			
Perikanan Laut Marine Capture Fisheries	...	2 955,34	92 508
Perairan Umum Inland Open Water Capture Fisheries	...	5 856,89	170 178
Sub Jumlah/Sub Total		8 812,23	262 685
Perikanan Budidaya Aquaculture			
Budidaya Laut Marine Culture	...	-	-
Tambak Brackish Water Pond	...	9 500	120 000
Kolam Fresh Water Pond	...	640,69	14 749
Karamba Cage	...	6,92	208
Jaring Apung Floating Cage Net	...	480,88	14 426
Sawah Paddy Field	...	1,12	33
Sub Jumlah/Sub Total		10 629,63	149 416
Jumlah/Total		19 441,86	412 101,83

Sumber/Source: Dinas Ketahanan Pangan dan Perikanan Kabupaten Barito Kuala
Food Security Service, Fishery and Marine of Barito Kuala Regency

Tabel
Table 5.5.4**Jumlah Rumah Tangga Perikanan Tangkap Menurut Kecamatan dan Subsektor di Kabupaten Barito Kuala, 2018 dan 2019**
Number of Fish Capture Households by Subdistrict and Subsector in Barito Kuala Regency, 2018 and 2019

Kecamatan Subdistrict	Perikanan Laut Marine Fisheries		Perairan Umum Inland Water		Jumlah Total	
	2018	2019	2018	2019	2018	2019
(1)	(2)	(3)	(4)	(5)	(6)	(7)
Tabunganen	464	464	200	200	664	664
Tamban	-	-	163	163	163	163
Mekarsari	-	-	-	-	-	-
Anjir Pasar	-	-	396	396	396	396
Anjir Muara	-	-	518	518	518	518
Alalak	-	-	53	53	53	53
Mandastana	-	-	50	50	50	50
Jejangkit	-	-	115	115	115	115
Belawang	-	-	145	145	145	145
Wanaraya	-	-	-	-	-	-
Barambai	-	-	56	56	56	56
Rantau Badauh	-	-	164	164	164	164
Cerbon	-	-	164	164	164	164
Bakumpai	-	-	484	484	484	484
Marabahan	-	-	253	253	253	253
Tabukan	-	-	229	229	229	229
Kuripan	-	-	1 881	1 881	1 881	1 881
Barito Kuala	464	464	4 871	4 871	5 335	5 335

Sumber/Source: Dinas Ketahanan Pangan dan Perikanan Kabupaten Barito Kuala
Food Security Service, Fishery and Marine of Barito Kuala Regency

Tabel 5.5.5
Table

Produksi dan Nilai Produksi Perikanan Tangkap di Perairan Umum Menurut Kecamatan dan Lokasi di Kabupaten Barito Kuala, 2019
Production and Production Value of Inland Open Water Capture Fisheries by Subdistrict and Location in Barito Kuala Regency, 2019

Kecamatan Subdistrict	Waduk Reservoir		Sungai River		Danau Lake	
	Volume Volume (ton)	Nilai Value (000 Rp)	Volume Volume (ton)	Nilai Value (000 Rp)	Volume Volume (ton)	Nilai Value (000 Rp)
(1)	(2)	(3)	(4)	(5)	(6)	(7)
Tabunganen
Tamban
Mekarsari
Anjir Pasar
Anjir Muara
Alalak
Mandastana
Jejangkit
Belawang
Wanaraya
Barambai
Rantau Badauh
Cerbon
Bakumpai
Marabahan
Tabukan
Kuripan
Barito Kuala

Lanjutan Tabel/*Continued Table* 5.5.5

Kecamatan Subdistrict	Rawa Swamp		Genangan Air Puddle	
	Volume Volume (ton)	Nilai Value (000 Rp)	Volume Volume (ton)	Nilai Value (000 Rp)
(1)	(8)	(9)	(10)	(11)
Tabunganen
Tamban
Mekarsari
Anjir Pasar
Anjir Muara
Alalak
Mandastana
Jejangkit
Belawang
Wanaraya
Barambai
Rantau Badauh
Cerbon
Bakumpai
Marabahan
Tabukan
Kuripan
Barito Kuala

Sumber/*Source*: Dinas Ketahanan Pangan dan Perikanan Kabupaten Barito Kuala
Food Security Service, Fishery and Marine of Barito Kuala Regency

Tabel 5.5.6
Table

Jumlah Rumah Tangga Perikanan Budidaya Menurut Kecamatan dan Jenis Budidaya di Kabupaten Barito Kuala, 2019
Number of Aquaculture Households by Subdistrict and Type of Aquaculture in Barito Kuala Regency, 2019

Kecamatan Subdistrict	Budidaya Laut Marine Culture	Tambak Brackish Water Pond	Kolam Fresh Water Pond	Keramba Cage	Jaring Apung Floating Cage Net	Sawah Paddy Field	Jumlah Total
(1)	(2)	(3)	(4)	(5)	(6)	(7)	(8)
Tabunganen	-	580	408	-	-	2	990
Tamban	-	-	88	-	-	-	88
Mekarsari	-	-	69	-	-	-	69
Anjir Pasar	-	-	-	-	-	-	-
Anjir Muara	-	-	39	-	-	-	39
Alalak	-	-	81	-	-	-	81
Mandastana	-	-	16	-	-	-	16
Jejangkit	-	-	18	-	-	-	18
Belawang	-	-	14	-	-	-	14
Wanaraya	-	-	3	-	-	-	3
Barambai	-	-	40	-	-	-	40
Rantau Badauh	-	-	11	-	-	-	11
Cerbon	-	-	60	-	7	-	67
Bakumpai	-	-	19	15	-	-	34
Marabahan	-	-	14	8	256	-	278
Tabukan	-	-	60	-	-	-	60
Kuripan	-	-	24	62	18	-	104
Barito Kuala	-	580	964	85	281	2	1912

Sumber/Source: Dinas Ketahanan Pangan dan Perikanan Kabupaten Barito Kuala
Food Security Service, Fishery and Marine of Barito Kuala Regency

Tabel
Table 5.5.7**Luas Area Perikanan Budidaya Menurut Kecamatan dan Jenis Budidaya di Kabupaten Barito Kuala (ha), 2019**
Number of Aquaculture Areas by Subdistrict and Type of Aquaculture in Barito Kuala Regency (ha), 2019

Kecamatan Subdistrict	Budidaya Laut Marine Culture	Tambak Brackish Water Pond	Kolam Fresh Water Pond	Keramba Cage	Jaring Apung Floating Cage Net	Sawah Paddy Field	Jumlah Total
(1)	(2)	(3)	(4)	(5)	(6)	(7)	(8)
Tabunganen	-	3 862,7	7,25	-	-	2	3 872
Tamban	-	-	2,00	-	-	-	2,00
Mekarsari	-	-	2,70	-	-	-	2,70
Anjir Pasar	-	-	-	-	-	-	-
Anjir Muara	-	-	3,25	-	-	-	3,25
Alalak	-	-	2,80	-	-	-	2,80
Mandastana	-	-	0,10	-	-	-	0,10
Jejangkit	-	-	0,03	-	-	-	0,03
Belawang	-	-	0,10	-	-	-	0,10
Wanaraya	-	-	0,01	-	-	-	0,01
Barambai	-	-	0,30	-	-	-	0,30
Rantau Badauh	-	-	0,14	-	-	-	0,14
Cerbon	-	-	0,02	-	30	-	30,02
Bakumpai	-	-	0,20	30	-	-	30,20
Marabahan	-	-	0,10	14	59	-	73,10
Tabukan	-	-	0,10	-	-	-	0,10
Kuripan	-	-	7,20	22	12	-	41,20
Barito Kuala	-	3 863	26,30	66	101	2	4 058,00

Sumber/Source: Dinas Ketahanan Pangan dan Perikanan Kabupaten Barito Kuala
Food Security Service, Fishery and Marine of Barito Kuala Regency

Tabel 5.5.8 Jumlah Perahu/Kapal Menurut Kecamatan dan Jenis Kapal di Kabupaten Barito Kuala, 2019
Number of Fishing Boats by Subdistrict and Type of Boat in Barito Kuala Regency, 2019

Kecamatan Subdistrict	Perahu Tanpa Motor Nonpowered Boat	Perahu Motor Tempel Outboard Motorboat	Kapal Motor Inboard Motorboat
(1)	(2)	(3)	(4)
Tabunganen	206	52	21
Tamban	270	-	2
Mekarsari	-	-	-
Anjir Pasar	-	-	-
Anjir Muara	10	202	20
Alalak	126	23	-
Mandastana	-	-	-
Jejangkit	-	52	-
Belawang	-	44	66
Wanaraya	-	-	-
Barambai	-	210	-
Rantau Badauh	57	127	10
Cerbon	55	5	12
Bakumpai	50	147	374
Marabahan	-	83	66
Tabukan	60	5	17
Kuripan	1 567	331	1 087
Barito Kuala	2 401	1 280	1 675

Sumber/Source: Dinas Ketahanan Pangan dan Perikanan Kabupaten Barito Kuala
 Food Security Service, Fishery and Marine of Barito Kuala Regency

Tabel
Table 5.5.9

Jumlah Ikan Laut Menurut Jenis dan Alat Penangkapannya di Kabupaten Barito Kuala (ton), 2019
Number of Marine Fishery by Type and the Capture Tools in Barito Kuala (ton), 2019

Jenis Ikan <i>Type of Product</i>	Jaring Insang Hanyut <i>Floating Gill Nets</i>	Trammel Net <i>Trammel Net</i>	Rawai Tetap <i>Permanent Rawai</i>	Serok <i>Scoop</i>
(1)	(2)	(3)	(4)	(5)
Belanak	30,54	-	-	-
Kakap	-	-	-	70,00
Sebelah	15,00	-	-	50,00
Pari	-	-	14	-
Gulamah	100,00	-	50	150,00
Bawal Hitam	-	-	-	-
Golok/Parang	-	-	-	-
Ikan Lainnya	344,00	-	-	450,80
Udang Windu	-	-	-	100,00
Udang Putih	-	-	-	420,00
Cumi-cumi	-	-	-	-
Kepiting	-	-	-	-
Barito Kuala	489,54	-	64	1 240,75

Lanjutan Tabel/Continued Table 5.5.9

Jenis Ikan Type of Product	Jaring Insang Tetap Permanent Gill Nets	Lampara Lampara	Lainnya Others	Jumlah Total
(1)	(2)	(3)	(4)	(5)
Belanak	47,00	-	-	77,54
Kakap	100,00	37	-	207,00
Sebelah	25,00	-	-	90,00
Pari	-	-	-	14,00
Gulamah	62,00	-	-	362,00
Bawal Hitam	-	-	-	-
Golok/Parang	-	-	-	-
Ikan Lainnya	449,3	-	-	1 244,00
Udang Windu	-	86	-	186,00
Udang Putih	-	220	-	640,00
Cumi-cumi	-	78	-	78,00
Kepiting	-	-	57	57,00
Barito Kuala	683,25	421	57	2 955,54

Sumber/Source: Dinas Ketahanan Pangan dan Perikanan Kabupaten Barito Kuala
Food Security Service, Fishery and Marine of Barito Kuala Regency

Tabel
Table 5.5.10

Nilai Produksi Ikan Laut Menurut Jenis dan Alat Penangkapannya di Kabupaten Barito Kuala (000, Rp), 2019
Number of Marine Fishery Production by Type and the Capture Tools in Barito Kuala (000, Rp), 2019

Jenis Ikan <i>Type of Product</i>	Jaring Insang Hanyut <i>Floating Gill Nets</i>	Trammel Net <i>Trammel Net</i>	Rawai Tetap <i>Permanent Rawai</i>	Serok <i>Scoop</i>
(1)	(2)	(3)	(4)	(5)
Belanak	916,20	-	-	-
Kakap	-	-	-	4 200,00
Sebelah	300,00	-	-	1 000,00
Pari	-	-	420,00	-
Gulamah	3 000,00	-	1 500,00	4 500,00
Bawal Hitam	-	-	-	-
Golok/Parang	-	-	-	-
Ikan Lainnya	6 880,00	-	-	9 015,00
Udang Windu	-	-	-	5 000,00
Udang Putih	-	-	-	16 800,00
Cumi-cumi	-	-	-	-
Kepiting	-	-	-	-
Barito Kuala	11 096,00	-	1 920,00	40 515,00

Lanjutan Tabel/*Continued Table 5.5.10*

Jenis Ikan <i>Type of Product</i>	Jaring Insang Tetap <i>Permanent Gill Nets</i>	Lampara <i>Lampara</i>	Lainnya <i>Others</i>	Jumlah <i>Total</i>
(1)	(2)	(3)	(4)	(5)
Belanak	1 410,00	-	-	2 326,20
Kakap	6 000,00	2 220,00	-	12 420,00
Sebelah	500,00	-	-	1 800,00
Pari	-	-	-	420,00
Gulamah	1 860,00	-	-	10 860,00
Bawal Hitam	-	-	-	-
Golok/Parang	-	-	-	-
Ikan Lainnya	8 985,00	-	-	24 880,00
Udang Windu	-	4 300,00	-	9 300,00
Udang Putih	-	8 800,00	-	25 600,00
Cumi-cumi	-	2 340,00	-	2 340,00
Kepiting	-	-	4 560,00	4 560,00
Barito Kuala	18 755,00	17 660,00	4 560,00	94 506,00

Sumber/*Source*: Dinas Ketahanan Pangan dan Perikanan Kabupaten Barito Kuala
Food Security Service, Fishery and Marine of Barito Kuala Regency

Tabel
Table 5.5.11

**Jumlah Kelompok Budidaya Ikan di Kabupaten Barito
Kuala, 2019**
Number of Group Conducting Fish in Barito Kuala, 2019

Kecamatan Subdistrict	Tambak <i>Brackish Water Pond</i>		Kolam <i>Fresh Water Pond</i>		Keramba <i>Cage</i>	
	Kelompok Group	Tenaga Kerja Labour	Kelompok Group	Tenaga Kerja Labour	Kelompok Group	Tenaga Kerja Labour
(1)	(2)	(3)	(4)	(5)	(6)	(7)
Tabunganen	4	80	10	200	-	-
Tamban	-	-	20	235	-	-
Mekarsari	-	-	11	142	-	-
Anjir Pasar	-	-	3	25	-	-
Anjir Muara	-	-	7	79	-	-
Alalak	-	-	6	63	-	-
Mandastana	-	-	7	75	-	-
Jejangkit	-	-	-	-	-	-
Belawang	-	-	-	-	-	-
Wanaraya	-	-	-	-	-	-
Barambai	-	-	6	82	-	-
Rantau Badauh	-	-	3	30	-	-
Cerbon	-	-	5	40	-	-
Bakumpai	-	-	1	10	-	-
Marabahan	-	-	2	20	4	40
Tabukan	-	-	8	92	23	256
Kuripan	-	-	-	-	-	-
Barito Kuala	4	80	89	1 093	27	296

Sumber/Source: Dinas Ketahanan Pangan dan Perikanan Kabupaten Barito Kuala
Food Security Service, Fishery and Marine of Barito Kuala Regency

Tabel 5.5.12
Table

Kuantitas Produk Hasil Pengolahan Menurut Jenis Pengolahan dan Bulan Produksi di Kabupaten Barito Kuala (000, Kg), 2019
Product Quantity Results of Treatment by Type of Processing and Production Month in Barito Kuala (000, Kg), 2019

Bulan Month	Penggaraman/ Pengeringan Salting /drying	Fermentasi Fermentation	Pengolahan lainnya Other processing	Jumlah Total
(1)	(2)	(3)	(4)	(5)
Januari/January	-	-	0,50	0,50
Februari/February	-	-	0,54	0,54
Maret/March	0,04	-	0,52	0,56
April/April	0,04	-	0,58	0,62
Mei/May	0,70	-	0,60	0,67
Juni/June	0,50	-	0,58	0,62
Juli/July	1,13	-	0,75	1,88
Agustus/August	0,91	-	0,72	1,63
September/September	0,15	-	0,73	0,88
Oktober /October	1,33	-	0,75	2,08
November /November	1,98	-	0,79	2,77
Desember /December	0,30	-	0,85	1,15
Barito Kuala	6,00	-	7,90	13,91

Sumber/Source: Dinas Ketahanan Pangan dan Perikanan Kabupaten Barito Kuala
Food Security Service, Fishery and Marine of Barito Kuala Regency

5.6 KEHUTANAN FORESTY

Tabel 5.6.1 **Luas Kawasan Hutan dan Perairan¹ Menurut Kecamatan di Kabupaten Barito Kuala (Hektar), 2019**
Extent of Forest Area, Inland Water, Coastal, and Marine by Subdistrict in Barito Kuala Regency (Hectare), 2019

Kecamatan <i>Subdistrict</i>	Luas Kawasan Hutan <i>Extent of Forest Area</i>		
	Hutan Lindung <i>Protection Forest</i>	Suaka Alam dan Pelestarian Alam <i>Sanctuary Reserve and Nature Conservation Area</i>	Hutan Produksi Terbatas <i>Limited Production Forest</i>
(1)	(2)	(3)	(4)
Tabunganen	-	3 478,81	-
Tamban	-	-	-
Mekarsari	-	-	-
Anjir Pasar	-	-	-
Anjir Muara	-	38,09	-
Alalak	-	83,93	-
Mandastana	-	-	-
Jejangkit	-	-	-
Belawang	-	-	-
Wanaraya	-	-	-
Barambai	-	-	-
Rantau Badauh	-	-	-
Cerbon	-	-	-
Bakumpai	-	-	-
Marabahan	-	-	-
Tabukan	-	-	-
Kuripan	-	-	-
Barito Kuala	-	3 600,82	-

Lanjutan Tabel/Continued Table 5.6.1

Kecamatan Subdistrict	Luas Kawasan Hutan Extent of Forest Area		
	Hutan Produksi Tetap Permanent Production Forest	Hutan Produksi Dapat Dikonversi Convertible Production Forest	Jumlah Luas Kawasan Hutan Total from Extent of Forest Area
(1)	(5)	(6)	(7)
Tabunganen	-	-	3 478,81
Tamban	-	44,05	44,05
Mekarsari	-	2 383,67	2 383,67
Anjir Pasar	-	-	-
Anjir Muara	-	-	38,09
Alalak	-	-	83,93
Mandastana	-	-	-
Jejangkit	-	-	-
Belawang	-	-	-
Wanaraya	-	-	-
Barambai	-	-	-
Rantau Badauh	-	-	-
Cerbon	-	-	-
Bakumpai	-	-	-
Marabahan	-	-	-
Tabukan	-	-	-
Kuripan	-	23,70	23,70
Barito Kuala	-	2 451,42	6 052,24

Lanjutan Tabel/Continued Table 5.6.1

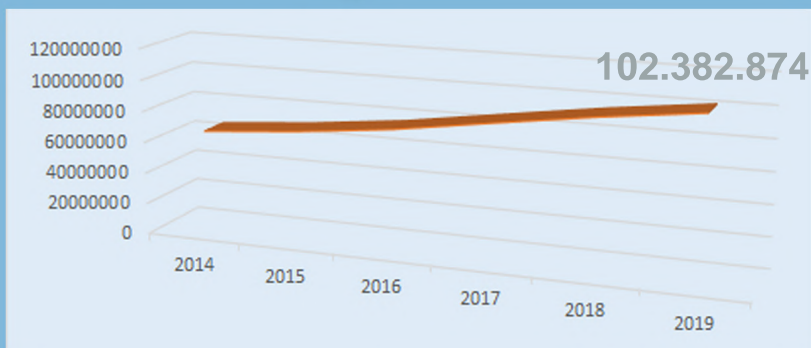
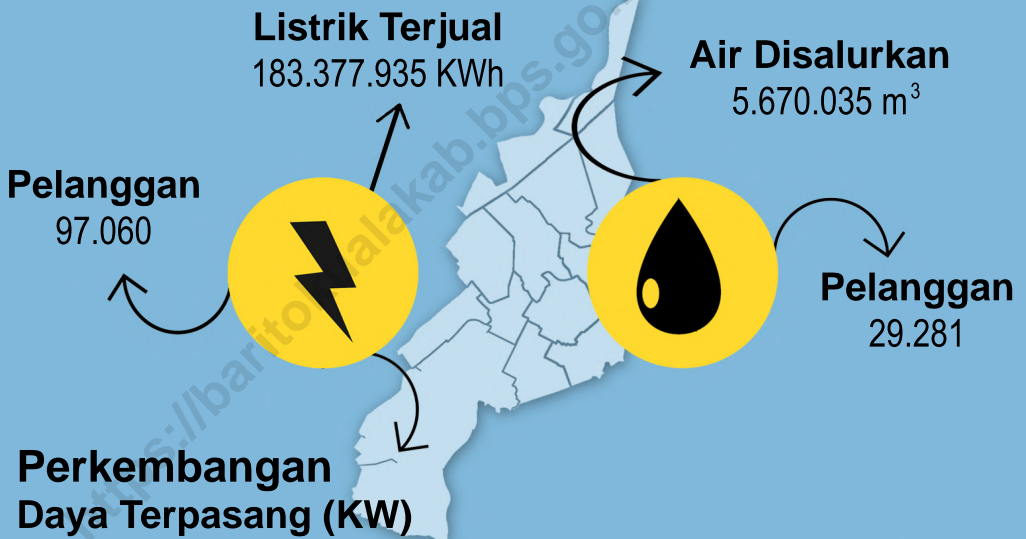
Kecamatan Subdistrict	Luas Non Kawasan Hutan Extent of Non Forest Area			Jumlah Luas Kawasan Hutan dan Non Kawasan Hutan Total from Extent of Forest Area and Non Forest Area
	Perairan Inland Water, Coastal, and Marine	Area Penggunaan Lain (APL) Other Area of Use	Jumlah Luas Non Kawasan Hutan Total from Extent of Non Forest Area	
(1)	(8)	(9)	(10)	(11)
Tabunganen	-	17 973,53	17 973,53	21 452,34
Tamban	-	16 926,36	16 926,36	16 970,41
Mekarsari	-	10 865,34	10 865,34	13 249,00
Anjir Pasar	-	10 240,66	10 240,66	10 240,66
Anjir Muara	-	8 755,72	8 755,72	8 793,81
Alalak	-	9 890,86	9 890,86	9 974,79
Mandastana	-	10 127,70	10 127,70	10 127,70
Jejangkit	-	14 108,23	14 108,23	14 108,23
Belawang	-	14 061,87	14 061,87	14 061,87
Wanaraya	-	10 174,56	10 174,56	10 174,56
Barambai	-	16 128,46	16 128,46	16 128,46
Rantau Badauh	-	14 114,55	14 114,55	14 114,55
Cerbon	-	14 197,15	14 197,15	14 197,15
Bakumpai	-	18 370,97	18 370,97	18 370,97
Marabahan	-	18 462,18	18 462,18	18 462,18
Tabukan	217,53	15 215,61	15 433,14	15 433,14
Kuripan	483,65	13 476,76	13 960,40	13 984,10
Barito Kuala	701,17	233 090,52	233 791,70	239 843,94

Catatan/Note: ¹Berdasarkan Peta Kawasan Hutan No. 435 Tahun 2009 dan Perkembangan Pengukuhan SK 8110 Tahun 2018
Based on Map of Forest Area No. 435 of 2009 and The Development of Inauguration of SK 8110 in 2018

Sumber/Source: Dinas Kehutanan Provinsi Kalimantan Selatan
Forestry Service of Kalimantan Selatan Province

06

PERTAMBANGAN DAN ENERGI
MINING AND ENERGY



PENJELASAN TEKNIS

1. **Pertambangan** adalah suatu kegiatan pengambilan endapan bahan galian berharga dan bernilai ekonomis dari dalam kulit bumi, di bawah permukaan bumi dan di bawah permukaan air.
2. **Kapasitas listrik terpasang** adalah total kapasitas dari seluruh mesin pembangkit listrik yang dioperasikan.
3. **Listrik yang dibangkitkan** adalah jumlah listrik yang dibangkitkan oleh seluruh mesin pembangkit listrik dan dinyatakan dalam satuan dasar *Watt hours*.
4. **Jumlah listrik/air bersih yang terjual/didistribusikan** adalah banyaknya listrik/air bersih yang disalurkan kepada pelanggan.
5. **Kapasitas produksi potensial** adalah hubungan antara output yang sebenarnya diproduksi dengan peralatan yang terpasang dan potensi output yang dapat diproduksi dengan peralatan terpasang tersebut, jika kapasitas sepenuhnya digunakan.
6. **Pelanggan** adalah individu atau kelompok, baik rumah tangga, perusahaan atau institusi non-profit yang membeli air bersih dari perusahaan air bersih.
7. **Volume air disalurkan** adalah banyaknya air bersih yang disalurkan oleh perusahaan air bersih (dalam satuan m^3). Semakin besar volume air bersih yang

TECHNICAL NOTES

1. *Mining is an activity of taking valued quarried material form within the earth layer, under earth surface, and under water level.*
2. *Installed electricity capacity is the total capacity of all operated power plants machines.*
3. *Electricity generated is the amount of electricity generated by all power plant engine in Watt hours standard unit.*
4. *Sold/distributed electricity/ cleaned water is total electricity/ cleaned water distributed to costumers.*
5. *Potential capacity is relationship between output that is actually produced with the installed equipment, and the potential output which could be produced with it, if capacity was fulfilled used.*
6. *Customers are individuals or groups, whether household, company or non-profit institutions that buy water supply from water supply establishment.*
7. *Volume of water distributed is the amount of water that can be distributed by the water company (in units of m^3). The greated the volume of water distributed it will*

disalurkan maka akan semakin terpenuhi kebutuhan konsumen akan air bersih.

be increasingly fulfilled the needs of consumers for clean water.

<https://baritokualakab.bps.go.id>

ULASAN**Listrik**

Jumlah pelanggan listrik pada tahun 2019 berjumlah 91.060 pelanggan. Total daya terpasang sebesar 102.382.874 kW dan total KWH terjual sebesar 183.377.935 KWH. Produksi listrik pada tahun 2019 sebesar 197.016.159 kWh dengan susut sebesar 6,92 persen.

Air Bersih

Total pelanggan PDAM sebanyak 29.281 pelanggan, 5.670.035 m³ air yang disalurkan, dan nilainya mencapai 27.301.128.700 rupiah

DESCRIPTION**Electricity**

The number of electricity customers in 2019 are 91.060 customers. Total of installed capacity is 102.382.874 kW while the total of sold KWH is 174.186.194 KWH. Electricity production in 2019 is 197.016.159 kWh with 6,92 percent of shrink.

Water Supply

Total customer in regional water of supplier in Barito Kuala is 29.281 customer and 5.670.035 m³ distributed water with total 27.301.128.700 rupiah of its value.

6.1 LISTRIK ELECTRICITY

Tabel 6.1.1 Daya Terpasang, Produksi, dan Distribusi Listrik PT. PLN (Persero) pada Cabang/Ranting PLN Menurut Kecamatan di Kabupaten Barito Kuala, 2019
Installed Electricity Power, Production, and Distribution of PT. PLN (Persero) at PLN Branch by Subdistrict in Barito Kuala Regency, 2019

Kecamatan Subdistrict	Daya Terpasang Installed Electricity Power (KW)	Produksi Listrik Electricity Production (KWh)	Listrik Terjual Electricity Sold (KWh)	Dipakai Sendiri Own Used (KWh)	Susut/ Hilang Shrinkage/ Lost (KWh)
(1)	(2)	(3)	(4)	(5)	(6)
Tabunganen
Tamban
Mekarsari
Anjir (Anjir Pasar dan Anjir Muara)
Alalak
Mandastana
Jejangkit
Wanaraya (Belawang, Wanaraya)
Barambai
Gampa (Rantau Badauh, Cerbon, Bakumpai)
Marabahan
Tabukan
Kuripan
Nama Kabupaten/Kota	102 382 874	197 016 159	183 377 935	-	6,92%

Sumber/Source: PT PLN Ranting Marabahan
State Electricity Company Region Marabahan

Tabel
Table 6.1.2

**Jumlah Pelanggan Listrik Menurut Kecamatan di
Kabupaten Barito Kuala, 2015–2019**
*Number of Electricity Customers by Subdistrict in Barito
Kuala Regency, 2015-2019*

Kecamatan Subdistrict	2015	2016	2017	2018	2019
(1)	(2)	(3)	(4)	(5)	(6)
Tabunganen	5 341	5 692	5 747
Tamban	8 058	8 616	8 851
Mekarsari	6 117	6 519	6 923
Anjir (Anjir Pasar dan Anjir Muara)	9 215	9 820	10 429
Alalak	15 518	16 357	23 792
Mandastana	6 709	7 150	7 692
Jejangkit	2 871	3 060	2 050
Wanaraya (Belawang, Wanaraya)	6 430	6 852	8 277
Barambai	2 241	2 388	2 436
Gampa (Rantau Badauh, Cerbon, Bakumpai)	7 515	8 008	8 155
Marabahan	8 503	9 061	8 123
Tabukan	3 615	3 852	2 091
Kuripan	3 768	4 015	2 493
Nama Kabupaten/Kota	85 901	91 570	97 060

Sumber/Source: PT PLN Ranting Marabahan
State Electricity Company Region Marabahan

Tabel 6.1.3 Daya Terpasang, Produksi, dan Distribusi Listrik PT. PLN (Persero) pada Cabang/Ranting PLN di Kabupaten Barito Kuala, 2014-2019
Installed Capacity, Production, and Distribution of Electricity of State Electricity Company at Branch Level in Barito Kuala Regency, 2014-2019

Kecamatan Subdistrict	Daya Terpasang Installed Electricity Power (KW)	Produksi Listrik Electricity Production (KWh)	Listrik Terjual Electricity Sold (KWh)	Dipakai Sendiri Own Used (KWh)	Susut/ Hilang Shrinkage/ Lost (KWh)
(1)	(2)	(3)	(4)	(5)	(6)
2014	65 539 233	150 206 215	137 824 286	-	8,15%
2015	70 518 483	157 731 289	145 265 923	-	7,57%
2016	77 128 783	205 020 762	156 812 424	-	6,29%
2017	86 215 783	201 954 971	164 605 703	-	7,16%
2018	94 997 424	212 752 935	174 186 194	-	8,05%
2019	102 382 874	197 016 159	183 377 935	-	6,92%

Sumber/Source: PT PLN Ranting Marabahan
 State Electricity Company Region Marabahan

Tabel
Table 6.1.4

Jumlah Pelanggan Listrik, VA Tersambung dan KWH Terjual Menurut Klasifikasi Tarif Sosial di PT PLN Ranting Marabahan di Kabupaten Barito Kuala, 2014-2019
Number of Electricity Customers, Installed VA and Sold KWH by Social Tarrif Classification in PLN Ltd Branch of Marabahan in Barito Kuala, 2014-2019

Uraian Description	2014	2015	2016	2017	2018	2019
(1)	(2)	(3)	(4)	(5)	(6)	
Pelanggan Cutomers	1 867	1 977	2 098	2 213	2 359	2 528
VA Tersambung Installed VA	1 979 250	2 169 850	2 369 350	3 715 000	4 139 150	4 630 250
KWH Terjual Sold KWH	2 122 863	2 756 771	172 182 082	312 255	373 324	448 839

Sumber/Source: PT PLN Ranting Marabahan
State Electricity Company Region Marabahan

Tabel
Table 6.1.5**Jumlah Pelanggan Listrik, VA Tersambung dan KWH Terjual Menurut Klasifikasi Tarif Rumah Tangga di PT PLN Ranting Marabahan di Kabupaten Barito Kuala, 2014-2019*****Number of Electricity Customers, Installed VA and Sold KWH by Household Tarrif Classification in PLN Ltd Branch of Marabahan in Barito Kuala, 2014-2019***

Uraian Description	2014	2015	2016	2017	2018	2019
(1)	(2)	(3)	(4)	(5)	(6)	
Pelanggan <i>Customers</i>	66 240	71 225	75 657	80 631	86 738	91 961
VA Tersambung <i>Installed VA</i>	39 441 900	43 645 550	49 325 850	54 499 700	59 885 300	64 643 700
KWH Terjual <i>Sold KWH</i>	77 253 448	83 437 995	3 898 324 815	7 708 146	94 780 423	103 343 696

Sumber/Source: PT PLN Ranting Marabahan
State Electricity Company Region Marabahan

Tabel
Table 6.1.6

Jumlah Pelanggan Listrik, VA Tersambung dan KWH Terjual Menurut Klasifikasi Tarif Bisnis di PT PLN Ranting Marabahan di Kabupaten Barito Kuala, 2014-2019
Number of Electricity Customers, Installed VA and Sold KWH by Business Tarrif Classification in PLN Ltd Branch of Marabahan in Barito Kuala, 2014-2019

Uraian Description	2014	2015	2016	2017	2018	2019
(1)	(2)	(3)	(4)	(5)	(6)	
Pelanggan Cutomers	1 159	1 318	1 582	1 796	1 860	1 924
VA Tersambung Installed VA	4 412 250	4 745 350	5 581 350	6 237 050	7 086 750	8 718 300
KWH Terjual Sold KWH	5 812 418	6 309 047	8 718 21 034	749 199	9 526 735	11 628 590

Sumber/Source: PT PLN Ranting Marabahan
State Electricity Company Region Marabahan

Tabel
Table 6.1.7**Jumlah Pelanggan Listrik, VA Tersambung dan KWH Terjual Menurut Klasifikasi Tarif Industri di PT PLN Ranting Marabahan di Kabupaten Barito Kuala, 2014-2019*****Number of Electricity Customers, Installed VA and Sold KWH by Industrial Tarrif Classification in PLN Ltd Branch of Marabahan in Barito Kuala, 2014-2019***

Uraian Description	2014	2015	2016	2017	2018	2019
(1)	(2)	(3)	(4)	(5)	(6)	
Pelanggan Cutomers	26	28	27	31	34	34
VA Tersambung Installed VA	16 896 300	16 995 700	16 784 000	17 374 200	20 171 000	20 384 100
KWH Terjual Sold KWH	45 215 480	45 864 081	7 747 295 060	5 328 364	58 567 096	56 158 039

Sumber/Source: PT PLN Ranting Marabahan
State Electricity Company Region Marabahan

Tabel
Table 6.1.8

Jumlah Pelanggan Listrik, VA Tersambung dan KWH Terjual Menurut Klasifikasi Tarif Kantor Pemerintahan Tangga di PT PLN Ranting Marabahan di Kabupaten Barito Kuala, 2014-2019
Number of Electricity Customers, Installed VA and Sold KWH by Government Tarrif Classification in PLN Ltd Branch of Marabahan in Barito Kuala, 2014-2019

Uraian Description	2014	2015	2016	2017	2018	2019
(1)	(2)	(3)	(4)	(5)	(6)	
Pelanggan Cutomers	404	468	529	562	575	607
VA Tersambung Installed VA	2 764 533	2 962 033	3 068 233	3 748 283	3 693 224	3 973 524
KWH Terjual Sold KWH	6 513 758	6 740 701	853 105 810	636 172	7 229 578	6 994 015

Sumber/Source: PT PLN Ranting Marabahan
State Electricity Company Region Marabahan

6.2 AIR WATER

Tabel 6.2.1 Jumlah Pelanggan dan Air yang Disalurkan Menurut Kecamatan di Kabupaten Barito Kuala, 2019
Number of Customers and Distributed Water by Subdistrict in Barito Kuala Regency, 2019

Kecamatan Subdistrict	Pelanggan Number of Customers	Air Disalurkan Distributed Water (m ³)	Nilai Value (Rp)
(1)	(2)	(3)	(4)
Tabunganen	233	45 244	163 468 400
Tamban	172	24 092	99 855 600
Mekarsari	-	-	-
Anjir (Anjir Pasar dan Anjir Muara)	1 809	366 963	1 702 631 800
Cabang Alalak - Mandastana	18 355	3 130 651	15 915 479 400
Jejangkit	266	38 866	182 080 600
Wanaraya (Belawang, Wanaraya)	430	74 075	333 004 800
Barambai	1 129	206 956	923 210 400
Rantau Badauh	792	189 040	829 164 100
Cerbon	618	141 863	635 184 700
Bakumpai	217	40 996	188 735 900
Marabahan	4 611	1 296 192	5 791 530 100
Tabukan	649	115 097	536 782 900
Kuripan	-	-	-
Barito Kuala	29 281	5 670 035	27 301 128 700

Sumber/Source: PDAM Kabupaten Barito Kuala
PDAM (Regional Water Supplier) of Barito Kuala Regency

Tabel
Table 6.2.2

**Jumlah Pelanggan dan Air yang Disalurkan Menurut
Pelanggan di Kabupaten Barito Kuala, 2019**
*Number of Customers and Distributed Water by Customers
in Barito Kuala Regency, 2019*

Kecamatan <i>Subdistrict</i>	Pelanggan <i>Number of Customers</i>	Air Disalurkan <i>Distributed Water</i> (m ³)	Nilai <i>Value</i> (Rp)
(1)	(2)	(3)	(4)
Kelompok 1 (Sosial) <i>Group 1 (Social)</i>	249	86 121	271 270 000
Kelompok 2 (Rumah Tangga 1) <i>Group 2 (Household 1)</i>	1 230	84 051	331 229 400
Kelompok 3 (Rumah Tangga 2 dan Instansi Pemerintahan) <i>Group 3 (Household 2 and Government Institution)</i>	27 456	5 299 862	25 492 747 900
Kelompok 4 (Niaga, Industri, dan Kelompok Khusus) <i>Group 4 (Trade, INdustry, and Exclusive)</i>	346	200 001	1 205 881 400
Jumlah/Total			

Sumber/Source: PDAM Kabupaten Barito Kuala
PDAM (Regional Water Supplier) of Barito Kuala Regency

Tabel
Table 6.2.3**Jumlah Air yang Disalurkan dan Nilai Penjualan Menurut Bulan di Kabupaten Barito Kuala, 2019**
Number of Distributed Clean Water and Value by Month in Barito Kuala Regency, 2019

Bulan Month	Air Disalurkan Distributed Water (m³)	Nilai Value (Rp)	Jumlah Pelanggan Customers	Produksi Productions (m³)	Penjualan Sold (m³)
(1)	(2)	(3)	(4)	(5)	(6)
Januari/January	580 318	2 122 725 300	25 059	760 564	448 046
Februari/February	554 860	2 188 484 800	25 730	676 424	460 615
Maret/March	618 961	2 229 964 500	26 224	743 324	466 936
April/April	576 288	2 263 352 900	26 408	704 857	380 613
Mei/May	609 500	2 276 943 600	26 675	740 221	472 622
Juni/June	593 416	2 508 725 400	26 978	711 442	473 766
Juli/July	626 512	2 035 080 100	27 446	754 803	538 689
Agustus/August	593 050	2 441 038 600	27 727	738 658	394 810
September/September	595 271	2 441 792 400	27 956	725 038	512 817
Oktober/October	598 795	2 380 799 200	28 384	724 559	511 179
November/November	587 290	2 462 503 500	28 590	712 086	494 803
Desember/December	587 265	2 508 725 400	29 281	734 540	515 139
Jumlah/Total	7 121 526	27 301 128 700		8 726 516	5 670 035

Sumber/Source: PDAM Kabupaten Barito Kuala
PDAM (Regional Water Supplier) of Barito Kuala Regency

Tabel
Table 6.2.4

Banyaknya Pelanggan, Produksi, Distribusi Air dan Penjualan Air Pada PDAM Kota Marabahan di Kabupaten Barito Kuala, 2019
Number of Customers, Water Distribution, Production and Water Sold At PDAM Marabahan (Regional Water Supplier) in Barito Kuala, 2019

Bulan Month	Jumlah Pelanggan Customers	Produksi Productions (m³)	Air Disalurkan Distributed Water (m³)	Penjualan Sold (m³)
(1)	(2)	(3)	(4)	(5)
Januari/January	4 450	181 440	147 960	100 628
Februari/February	4 495	169 344	134 064	110 106
Maret/March	4 507	187 488	156 240	104 688
April/April	4 509	181 440	150 192	91 901
Mei/May	4 503	186 994	154 122	110 157
Juni/June	4 510	179 280	146 424	108 037
Juli/July	4 530	187 488	154 021	127 475
Agustus/August	4 546	187 488	151 728	82 032
September/September	4 556	181 440	146 047	121 106
Oktober/October	4 597	160 704	134 206	114 593
November/November	4 601	160 434	136 572	108 068
Desember/December	4 611	160 704	140 521	117 401
Jumlah/Total		2 124 244	1 752 097	1 296 192

Sumber/Source: PDAM Kabupaten Barito Kuala
PDAM (Regional Water Supplier) of Barito Kuala Regency

Tabel
Table 6.2.5

Banyaknya Pelanggan, Produksi, Distribusi Air dan Penjualan Air Pada IKK Bakumpai di Kabupaten Barito Kuala, 2019
Number of Customers, Water Distribution, Production and Water Sold At IKK Bakumpai (Regional Water Supplier) in Barito Kuala, 2019

Bulan Month	Jumlah Pelanggan Customers	Produksi Productions (m³)	Air Disalurkan Distributed Water (m³)	Penjualan Sold (m³)
(1)	(2)	(3)	(4)	(5)
Januari/January	192	4 520	4 018	3 070
Februari/February	192	4 083	3 629	2 630
Maret/March	191	4 520	4 018	2 805
April/April	194	4 374	3 872	2 848
Mei/May	194	4 520	4 018	2 699
Juni/June	195	4 374	4 034	3 565
Juli/July	197	4 520	4 018	3 935
Agustus/August	197	5 524	4 670	3 480
September/September	197	5 172	4 670	3 727
Oktober/October	214	5 524	4 670	4 251
November/November	217	5 346	4 520	3 967
Desember/December	217	5 524	5 022	4 019
Jumlah/Total		58 001	51 159	40 996

Sumber/Source: PDAM Kabupaten Barito Kuala
 PDAM (Regional Water Supplier) of Barito Kuala Regency

Tabel
Table 6.2.6

Banyaknya Pelanggan, Produksi, Distribusi Air dan Penjualan Air Pada IKK Cerbon di Kabupaten Barito Kuala, 2019
Number of Customers, Water Distribution, Production and Water Sold At IKK Cerbon (Regional Water Supplier) in Barito Kuala, 2019

Bulan Month	Jumlah Pelanggan Customers	Produksi Productions (m ³)	Air Disalurkan Distributed Water (m ³)	Penjualan Sold (m ³)
(1)	(2)	(3)	(4)	(5)
Januari/January	568	17 677	14 999	11 018
Februari/February	569	15 725	13 306	10 974
Maret/March	568	17 409	14 731	11 698
April/April	569	16 070	13 478	8 781
Mei/May	569	16 338	13 660	11 095
Juni/June	571	15 552	12 960	12 078
Juli/July	571	16 070	13 615	12 918
Agustus/August	571	14 999	12 321	11 429
September/September	571	15 552	12 960	12 602
Oktober/October	613	16 874	14 196	13 233
November/November	615	16 330	13 738	12 780
Desember/December	618	16 606	13 928	13 257
Jumlah/Total		195 202	163 892	141 863

Sumber/Source: PDAM Kabupaten Barito Kuala
PDAM (Regional Water Supplier) of Barito Kuala Regency

Tabel
Table 6.2.7

Banyaknya Pelanggan, Produksi, Distribusi Air dan Penjualan Air Pada IKK Rantau Badauh di Kabupaten Barito Kuala, 2019
Number of Customers, Water Distribution, Production and Water Sold At IKK Rantau Badauh (Regional Water Supplier) in Barito Kuala, 2019

Bulan <i>Month</i>	Jumlah Pelanggan <i>Customers</i>	Produksi <i>Productions (m³)</i>	Air Disalurkan <i>Distributed Water (m³)</i>	Penjualan <i>Sold (m³)</i>
(1)	(2)	(3)	(4)	(5)
Januari/ <i>January</i>	699	19 809	16 957	13 749
Februari/ <i>February</i>	757	17 892	15 190	14 372
Maret/ <i>March</i>	757	19 809	16 757	15 097
April/ <i>April</i>	756	19 170	16 099	13 254
Mei/ <i>May</i>	756	19 809	16 554	15 292
Juni/ <i>June</i>	755	19 440	17 299	16 869
Juli/ <i>July</i>	757	23 757	20 016	18 925
Agustus/ <i>August</i>	757	21 962	18 299	14 438
September/ <i>September</i>	758	21 254	18 094	16 960
Oktober/ <i>October</i>	789	21 963	18 745	17 727
November/ <i>November</i>	791	21 254	18 130	16 032
Desember/ <i>December</i>	792	21 962	18 491	16 325
Jumlah/Total		248 081	210 631	189 040

Sumber/*Source*: PDAM Kabupaten Barito Kuala
 PDAM (Regional Water Supplier) of Barito Kuala Regency

Tabel
Table 6.2.8**Banyaknya Pelanggan, Produksi, Distribusi Air dan Penjualan Air Pada IKK Alalak di Kabupaten Barito Kuala, 2019**
Number of Customers, Water Distribution, Production and Water Sold At IKK Alalak (Regional Water Supplier) in Barito Kuala, 2019

Bulan Month	Jumlah Pelanggan Customers	Produksi Productions (m³)	Air Disalurkan Distributed Water (m³)	Penjualan Sold (m³)
(1)	(2)	(3)	(4)	(5)
Januari/January	15 191	419 499	308 731	251 891
Februari/February	15 530	361 267	314 875	257 499
Maret/March	15 960	399 966	347 518	259 665
April/April	16 107	371 015	320 324	204 749
Mei/May	16 358	395 680	343 268	261 876
Juni/June	16 577	379 332	328 356	260 523
Juli/July	17 014	399 966	343 544	289 383
Agustus/August	17 275	391 533	335 111	220 977
September/September	17 479	383 657	329 763	280 511
Oktober/October	17 552	394 255	338 300	279 192
November/November	17 680	387 064	332 936	279 742
Desember/December	18 355	405 648	322 831	284 643
Jumlah/Total		4 688 882	3 965 557	3 130 651

Sumber/Source: PDAM Kabupaten Barito Kuala
 PDAM (Regional Water Supplier) of Barito Kuala Regency

Tabel
Table 6.2.9

Banyaknya Pelanggan, Produksi, Distribusi Air dan Penjualan Air Pada IKK Anjir Muara-Pasar di Kabupaten Barito Kuala, 2019
Number of Customers, Water Distribution, Production and Water Sold At IKK Anjir Muara-Pasar (Regional Water Supplier) in Barito Kuala, 2019

Bulan <i>Month</i>	Jumlah Pelanggan <i>Customers</i>	Produksi <i>Productions (m³)</i>	Air Disalurkan <i>Distributed Water (m³)</i>	Penjualan <i>Sold (m³)</i>
(1)	(2)	(3)	(4)	(5)
Januari/ <i>January</i>	1 617	66 960	44 389	30 847
Februari/ <i>February</i>	1 656	60 480	31 498	28 765
Maret/ <i>March</i>	1 657	64 349	36 175	33 037
April/ <i>April</i>	1 660	64 800	30 396	23 131
Mei/ <i>May</i>	1 660	66 960	34 208	31 420
Juni/ <i>June</i>	1 663	64 800	41 299	31 239
Juli/ <i>July</i>	1 666	66 960	41 299	37 716
Agustus/ <i>August</i>	1 668	66 960	26 754	23 433
September/ <i>September</i>	1 677	64 800	36 650	33 265
Oktober/ <i>October</i>	1 806	66 960	36 650	33 470
November/ <i>November</i>	1 808	64 800	30 651	27 992
Desember/ <i>December</i>	1 809	66 960	35 749	32 648
Jumlah/Total		785 789	425 718	366 963

Sumber/*Source*: PDAM Kabupaten Barito Kuala
 PDAM (Regional Water Supplier) of Barito Kuala Regency

Tabel
Table 6.2.10

Banyaknya Pelanggan, Produksi, Distribusi Air dan Penjualan Air Pada IKK Tamban di Kabupaten Barito Kuala, 2019
Number of Customers, Water Distribution, Production and Water Sold At IKK Tamban (Regional Water Supplier) in Barito Kuala, 2019

Bulan Month	Jumlah Pelanggan Customers	Produksi Productions (m ³)	Air Disalurkan Distributed Water (m ³)	Penjualan Sold (m ³)
(1)	(2)	(3)	(4)	(5)
Januari/January	151	2 790	1 997	1 840
Februari/February	161	2 520	2 153	1 693
Maret/March	160	2 790	2 353	1 996
April/April	160	2 700	2 277	1 941
Mei/May	159	2 790	2 353	1 986
Juni/June	159	2 700	2 466	2 099
Juli/July	159	2 790	2 562	2 310
Agustus/August	159	2 790	2 548	2 238
September/September	159	2 700	2 277	2 152
Oktober/October	159	2 790	2 362	2 024
November/November	172	2 700	2 286	1 942
Desember/December	172	2 790	2 269	1 871
Jumlah/Total		32 850	27 903	24 092

Sumber/Source: PDAM Kabupaten Barito Kuala
PDAM (Regional Water Supplier) of Barito Kuala Regency

Tabel
Table 6.2.11

Banyaknya Pelanggan, Produksi, Distribusi Air dan Penjualan Air Pada IKK Tabunganen di Kabupaten Barito Kuala, 2019
Number of Customers, Water Distribution, Production and Water Sold At IKK Tabunganen (Regional Water Supplier) in Barito Kuala, 2019

Bulan Month	Jumlah Pelanggan Customers	Produksi Productions (m³)	Air Disalurkan Distributed Water (m³)	Penjualan Sold (m³)
(1)	(2)	(3)	(4)	(5)
Januari/January	228	4 960	4 357	3 879
Februari/February	228	4 233	3 988	3 789
Maret/March	228	4 687	4 102	3 840
April/April	228	4 536	3 970	3 435
Mei/May	226	4 687	4 102	3 842
Juni/June	226	4 536	4 215	4 074
Juli/July	226	4 687	4 172	3 992
Agustus/August	226	4 687	4 159	3 865
September/September	226	4 536	4 002	3 557
Oktober/October	237	4 687	4 135	3 570
November/November	234	4 536	3 987	3 632
Desember/December	233	4 687	4 120	3 769
Jumlah/Total		55 459	49 309	45 244

Sumber/Source: PDAM Kabupaten Barito Kuala
 PDAM (Regional Water Supplier) of Barito Kuala Regency

Tabel
Table 6.2.12

Banyaknya Pelanggan, Produksi, Distribusi Air dan Penjualan Air Pada IKK Tabukan di Kabupaten Barito Kuala, 2019
Number of Customers, Water Distribution, Production and Water Sold At IKK Tabukan (Regional Water Supplier) in Barito Kuala, 2019

Bulan Month	Jumlah Pelanggan Customers	Produksi Productions (m³)	Air Disalurkan Distributed Water (m³)	Penjualan Sold (m³)
(1)	(2)	(3)	(4)	(5)
Januari/January	534	10 736	9 234	7 421
Februari/February	623	11 645	10 076	7 701
Maret/March	627	11 645	9 904	9 704
April/April	633	10 728	9 039	7 680
Mei/May	636	11 350	9 617	9 015
Juni/June	638	11 350	9 669	9 538
Juli/July	639	11 211	9 471	9 421
Agustus/August	639	11 228	9 489	9 435
September/September	643	13 047	11 362	10 964
Oktober/October	644	14 689	12 953	12 344
November/November	649	13 238	11 554	10 750
Desember/December	649	13 135	11 395	11 124
Jumlah/Total		144 002	123 763	115 097

Sumber/Source: PDAM Kabupaten Barito Kuala
PDAM (Regional Water Supplier) of Barito Kuala Regency

Tabel
Table 6.2.13

Banyaknya Pelanggan, Produksi, Distribusi Air dan Penjualan Air Pada IKK Barambai di Kabupaten Barito Kuala, 2019
Number of Customers, Water Distribution, Production and Water Sold At IKK Barambai (Regional Water Supplier) in Barito Kuala, 2019

Bulan Month	Jumlah Pelanggan Customers	Produksi Productions (m³)	Air Disalurkan Distributed Water (m³)	Penjualan Sold (m³)
(1)	(2)	(3)	(4)	(5)
Januari/January	883	20 088	17 601	15 590
Februari/February	933	18 144	16 632	14 688
Maret/March	983	20 088	18 414	16 128
April/April	1 007	19 440	17 820	14 998
Mei/May	1 031	20 088	18 414	16 470
Juni/June	1 101	19 440	17 820	17 110
Juli/July	1 103	25 420	23 746	22 954
Agustus/August	1 103	20 088	18 414	14 149
September/September	1 104	20 730	19 110	18 334
Oktober/October	1 126	22 754	21 080	19 694
November/November	1 127	22 020	20 400	18 025
Desember/December	1 129	22 754	21 080	18 816
Jumlah/Total		251 054	230 531	206 956

Sumber/Source: PDAM Kabupaten Barito Kuala
 PDAM (Regional Water Supplier) of Barito Kuala Regency

Tabel
Table 6.2.14

Banyaknya Pelanggan, Produksi, Distribusi Air dan Penjualan Air Pada IKK Jejangkit di Kabupaten Barito Kuala, 2019
Number of Customers, Water Distribution, Production and Water Sold At IKK Jejangkit (Regional Water Supplier) in Barito Kuala, 2019

Bulan Month	Jumlah Pelanggan Customers	Produksi Productions (m³)	Air Disalurkan Distributed Water (m³)	Penjualan Sold (m³)
(1)	(2)	(3)	(4)	(5)
Januari/January	180	3 013	2 866	2 659
Februari/February	220	2 721	2 591	2 512
Maret/March	220	3 013	2 863	2 835
April/April	219	2 916	2 773	2 351
Mei/May	217	3 013	2 866	2 793
Juni/June	217	2 916	2 772	2 632
Juli/July	367	3 515	3 352	3 093
Agustus/August	218	3 515	3 347	3 228
September/September	218	3 888	3 694	3 489
Oktober/October	219	4 017	3 830	3 619
November/November	266	5 940	5 712	5 207
Desember/December	266	5 022	4 785	4 418
Jumlah/Total		43 489	41 451	38 866

Sumber/Source: PDAM Kabupaten Barito Kuala
PDAM (Regional Water Supplier) of Barito Kuala Regency

Tabel
Table 6.2.15

Banyaknya Pelanggan, Produksi, Distribusi Air dan Penjualan Air Pada IKK Belawang-Wanaraya di Kabupaten Barito Kuala, 2019
Number of Customers, Water Distribution, Production and Water Sold At IKK Belawang-Wanaraya (Regional Water Supplier) in Barito Kuala, 2019

Bulan <i>Month</i>	Jumlah Pelanggan <i>Customers</i>	Produksi <i>Productions (m³)</i>	Air Disalurkan <i>Distributed Water (m³)</i>	Penjualan <i>Sold (m³)</i>
(1)	(2)	(3)	(4)	(5)
Januari/ <i>January</i>	366	9 072	7 209	5 454
Februari/ <i>February</i>	366	8 370	6 858	5 886
Maret/ <i>March</i>	366	7 560	5 886	5 443
April/ <i>April</i>	366	7 668	6 048	5 544
Mei/ <i>May</i>	366	7 992	6 318	5 977
Juni/ <i>June</i>	366	7 722	6 102	6 002
Juli/ <i>July</i>	367	8 419	6 696	6 567
Agustus/ <i>August</i>	368	7 884	6 210	6 076
September/ <i>September</i>	368	8 262	6 642	6 150
Oktober/ <i>October</i>	428	9 342	7 668	7 462
November/ <i>November</i>	430	8 424	6 804	6 666
Desember/ <i>December</i>	430	8 748	7 074	6 848
Jumlah/Total		99 463	79 515	74 075

Sumber/*Source*: PDAM Kabupaten Barito Kuala
 PDAM (Regional Water Supplier) of Barito Kuala Regency

Tabel
Table 6.2.16

**Banyaknya Jumlah Pelanggan Berdasarkan Jenis
Konsumen pada PDAM di Kabupaten Barito Kuala, 2019**
**Number of Customers, by Type of Consumers At PDAM
(Regional Water Supplier) in Barito Kuala, 2019**

Bulan Month	I	II	III	IV	Jumlah Total 2019	Jumlah Total 2018
(1)	(2)	(3)	(4)	(5)	(6)	(7)
Januari/January	233	376	24 135	315	25 059	22 974
Februari/February	235	385	24 794	316	25 730	23 154
Maret/March	235	384	25 288	317	26 224	23 229
April/April	238	384	25 469	317	26 408	23 341
Mei/May	240	381	25 738	316	26 675	23 432
Juni/June	244	381	26 035	318	26 978	23 494
Juli/July	245	381	26 497	323	27 446	23 577
Agustus/August	246	381	26 767	333	27 727	23 709
September/September	245	381	26 990	340	27 956	23 821
Oktober/October	246	695	27 094	343	28 378	24 101
November/November	247	753	27 246	347	28 590	24 437
Desember/December	249	1230	27 456	346	29 281	24 542

Sumber/Source: PDAM Kabupaten Barito Kuala
PDAM (Regional Water Supplier) of Barito Kuala Regency

Tabel
Table 6.2.17

**Banyaknya Jumlah Pelanggan Berdasarkan Jenis
Konsumen pada IKK Marabahan di Kabupaten Barito
Kuala, 2019**
*Number of Customers, by Type of Consumers At IKK
Marabahan (Regional Water Supplier) in Barito Kuala, 2019*

Bulan Month	I	II	III	IV	Jumlah Total 2019	Jumlah Total 2018
(1)	(2)	(3)	(4)	(5)	(6)	(7)
Januari/January	68	6	4 327	49	4 450	4 284
Februari/February	68	6	4 371	50	4 495	4 291
Maret/March	67	6	4 384	50	4 507	4 284
April/April	67	6	4 386	50	4 509	4 289
Mei/May	67	6	4 382	48	4 503	4 299
Juni/June	68	6	4 389	47	4 510	4 300
Juli/July	69	6	4 409	46	4 530	4 312
Agustus/August	69	6	4 424	47	4 546	4 329
September/September	69	6	4 433	48	4 556	4 337
Oktober/October	69	35	4 446	47	4 597	4 352
November/November	70	35	4 448	48	4 601	4 355
Desember/December	71	35	4 457	48	4 611	4 374

Sumber/Source: PDAM Kabupaten Barito Kuala
PDAM (Regional Water Supplier) of Barito Kuala Regency

Tabel
Table 6.2.18

**Banyaknya Jumlah Pelanggan Berdasarkan Jenis
Konsumen pada IKK Bakumpai di Kabupaten Barito Kuala,
2019**
*Number of Customers, by Type of Consumers At IKK
Bakumpai (Regional Water Supplier) in Barito Kuala, 2019*

Bulan Month	I	II	III	IV	Jumlah Total 2019	Jumlah Total 2018
(1)	(2)	(3)	(4)	(5)	(6)	(7)
Januari/January	4	-	188	-	192	176
Februari/February	4	-	188	-	192	174
Maret/March	4	-	187	-	191	174
April/April	5	-	189	-	194	174
Mei/May	5	-	189	-	194	174
Juni/June	5	-	190	-	195	174
Juli/July	5	-	192	-	197	174
Agustus/August	5	-	192	-	197	175
September/September	5	-	192	-	197	174
Oktober/October	6	11	197	-	214	173
November/November	6	11	200	-	217	189
Desember/December	6	11	200	-	217	188

Sumber/Source: PDAM Kabupaten Barito Kuala
PDAM (Regional Water Supplier) of Barito Kuala Regency

Tabel
Table 6.2.19

**Banyaknya Jumlah Pelanggan Berdasarkan Jenis
Konsumen pada IKK Cerbon di Kabupaten Barito Kuala,
2019**
*Number of Customers, by Type of Consumers At IKK Cerbon
(Regional Water Supplier) in Barito Kuala, 2019*

Bulan Month	I	II	III	IV	Jumlah Total 2019	Jumlah Total 2018
(1)	(2)	(3)	(4)	(5)	(6)	(7)
Januari/January	11	-	547	10	568	541
Februari/February	11	-	548	10	569	540
Maret/March	11	-	547	10	568	539
April/April	11	-	547	11	569	539
Mei/May	11	-	547	11	569	541
Juni/June	11	-	549	11	571	542
Juli/July	11	-	549	11	571	544
Agustus/August	11	-	549	11	571	544
September/September	11	-	548	12	571	544
Oktober/October	11	37	553	12	613	564
November/November	11	37	555	12	615	566
Desember/December	11	37	558	12	618	566

Sumber/Source: PDAM Kabupaten Barito Kuala
PDAM (Regional Water Supplier) of Barito Kuala Regency

Tabel
Table 6.2.20

**Banyaknya Jumlah Pelanggan Berdasarkan Jenis
Konsumen pada IKK Rantau Badauh di Kabupaten Barito
Kuala, 2019**
*Number of Customers, by Type of Consumers At IKK Rantau
Badauh (Regional Water Supplier) in Barito Kuala, 2019*

Bulan Month	I	II	III	IV	Jumlah Total 2019	Jumlah Total 2018
(1)	(2)	(3)	(4)	(5)	(6)	(7)
Januari/January	10	-	687	2	699	647
Februari/February	11	-	744	2	757	650
Maret/March	12	-	743	2	757	652
April/April	12	-	742	2	756	651
Mei/May	12	-	742	2	756	650
Juni/June	12	-	741	2	755	650
Juli/July	12	-	743	2	757	650
Agustus/August	12	-	743	2	757	650
September/September	12	-	744	2	758	651
Oktober/October	12	30	745	2	789	651
November/November	12	30	747	2	791	652
Desember/December	13	30	747	2	792	654

Sumber/Source: PDAM Kabupaten Barito Kuala
PDAM (Regional Water Supplier) of Barito Kuala Regency

Tabel
Table 6.2.21

Banyaknya Jumlah Pelanggan Berdasarkan Jenis Konsumen pada IKK Alalak-Mandastana di Kabupaten Barito Kuala, 2019
Number of Customers, by Type of Consumers At IKK Alalak (Regional Water Supplier) in Barito Kuala, 2019

Bulan Month	I	II	III	IV	Jumlah Total 2019	Jumlah Total 2018
(1)	(2)	(3)	(4)	(5)	(6)	(7)
Januari/January	94	-	14 865	232	15 191	13 756
Februari/February	94	-	15 204	232	15 530	13 869
Maret/March	94	-	15 633	233	15 960	13 954
April/April	95	-	15 780	232	16 107	14 064
Mei/May	95	-	16 030	233	16 358	14 147
Juni/June	95	-	16 246	236	16 577	14 203
Juli/July	95	-	16 677	242	17 014	14 270
Agustus/August	96	-	16 928	251	17 275	14 384
September/September	95	-	17 128	256	17 479	14 487
Oktober/October	95	-	17 191	260	17 546	14 692
November/November	95	-	17 324	261	17 680	14 789
Desember/December	95	478	17 521	261	18 355	14 865

Sumber/Source: PDAM Kabupaten Barito Kuala
 PDAM (Regional Water Supplier) of Barito Kuala Regency

Tabel
Table 6.2.22

**Banyaknya Jumlah Pelanggan Berdasarkan Jenis
Konsumen pada IKK Anjir Muara-Pasar di Kabupaten
Barito Kuala, 2019**
*Number of Customers, by Type of Consumers At IKK Anjir
Muara-Pasar (Regional Water Supplier) in Barito Kuala,
2019*

Bulan Month	I	II	III	IV	Jumlah Total 2019	Jumlah Total 2018
(1)	(2)	(3)	(4)	(5)	(6)	(7)
Januari/January	20	-	1 577	20	1 617	1 562
Februari/February	20	-	1 616	20	1 656	1 559
Maret/March	19	-	1 618	20	1 657	1 555
April/April	20	-	1 620	20	1 660	1 553
Mei/May	20	-	160	20	1 660	1 550
Juni/June	20	-	1 623	20	1 663	1 554
Juli/July	20	-	1 626	20	1 666	1 556
Agustus/August	20	-	1 628	20	1 668	1 557
September/September	20	-	1 637	20	1 677	1 559
Oktober/October	20	123	1 643	20	1 806	1 578
November/November	20	123	1 645	20	1 808	1 579
Desember/December	20	123	1 647	19	1 809	1 579

Sumber/Source: PDAM Kabupaten Barito Kuala
PDAM (Regional Water Supplier) of Barito Kuala Regency

Tabel
Table 6.2.23

**Banyaknya Jumlah Pelanggan Berdasarkan Jenis
Konsumen pada IKK Tamban di Kabupaten Barito Kuala,
2019**
*Number of Customers, by Type of Consumers At IKK Tamban
(Regional Water Supplier) in Barito Kuala, 2019*

Bulan Month	I	II	III	IV	Jumlah Total 2019	Jumlah Total 2018
(1)	(2)	(3)	(4)	(5)	(6)	(7)
Januari/January	-	150	1	-	151	127
Februari/February	-	159	2	-	161	127
Maret/March	-	158	2	-	160	127
April/April	-	158	2	-	160	127
Mei/May	-	157	2	-	159	127
Juni/June	-	157	2	-	159	127
Juli/July	-	157	2	-	159	127
Agustus/August	-	157	2	-	159	127
September/September	-	157	2	-	159	127
Oktober/October	-	157	2	-	159	127
November/November	-	170	2	-	172	127
Desember/December	-	170	2	-	172	135

Sumber/Source: PDAM Kabupaten Barito Kuala
PDAM (Regional Water Supplier) of Barito Kuala Regency

Tabel
Table 6.2.24

**Banyaknya Jumlah Pelanggan Berdasarkan Jenis
Konsumen pada IKK Tabunganen di Kabupaten Barito
Kuala, 2019**
*Number of Customers, by Type of Consumers At IKK
Tabunganen (Regional Water Supplier) in Barito Kuala, 2019*

Bulan Month	I	II	III	IV	Jumlah Total 2019	Jumlah Total 2018
(1)	(2)	(3)	(4)	(5)	(6)	(7)
Januari/January	2	220	6	-	228	206
Februari/February	2	220	6	-	228	205
Maret/March	2	220	6	-	228	205
April/April	2	220	6	-	228	205
Mei/May	2	218	6	-	226	205
Juni/June	2	218	6	-	226	205
Juli/July	2	218	6	-	226	205
Agustus/August	2	218	6	-	226	206
September/September	2	218	6	-	226	204
Oktober/October	2	229	6	-	237	225
November/November	2	226	6	-	234	223
Desember/December	2	225	6	-	233	223

Sumber/Source: PDAM Kabupaten Barito Kuala
PDAM (Regional Water Supplier) of Barito Kuala Regency

Tabel
Table 6.2.25

**Banyaknya Jumlah Pelanggan Berdasarkan Jenis
Konsumen pada IKK Tabukan di Kabupaten Barito Kuala,
2019**
**Number of Customers, by Type of Consumers At IKK
Tabukan (Regional Water Supplier) in Barito Kuala, 2019**

Bulan Month	I	II	III	IV	Jumlah Total 2019	Jumlah Total 2018
(1)	(2)	(3)	(4)	(5)	(6)	(7)
Januari/January	6	-	526	2	534	435
Februari/February	6	-	615	2	623	437
Maret/March	6	-	619	2	627	437
April/April	6	-	625	2	633	437
Mei/May	8	-	626	2	636	437
Juni/June	8	-	628	2	638	437
Juli/July	8	-	629	2	639	437
Agustus/August	8	-	629	2	639	435
September/September	8	-	633	2	643	435
Oktober/October	8	-	634	2	644	435
November/November	8	-	637	4	649	535
Desember/December	8	-	637	4	649	535

Sumber/Source: PDAM Kabupaten Barito Kuala
PDAM (Regional Water Supplier) of Barito Kuala Regency

Tabel
Table 6.2.26

**Banyaknya Jumlah Pelanggan Berdasarkan Jenis
Konsumen pada IKK Barambai di Kabupaten Barito Kuala,
2019**
*Number of Customers, by Type of Consumers At IKK
Barambai (Regional Water Supplier) in Barito Kuala, 2019*

Bulan Month	I	II	III	IV	Jumlah Total 2019	Jumlah Total 2018
(1)	(2)	(3)	(4)	(5)	(6)	(7)
Januari/January	12	-	871	-	883	818
Februari/February	13	-	920	-	933	854
Maret/March	14	-	969	-	983	854
April/April	14	-	993	-	1 007	855
Mei/May	14	-	1 017	-	1 031	855
Juni/June	17	-	1 084	-	1 101	855
Juli/July	17	-	1 086	-	1 103	855
Agustus/August	17	-	1 086	-	1 103	855
September/September	17	-	1 087	-	1 104	856
Oktober/October	17	19	1 090	-	1 126	857
November/November	17	20	1 090	-	1 127	883
Desember/December	17	20	1 092	-	1 129	883

Sumber/Source: PDAM Kabupaten Barito Kuala
PDAM (Regional Water Supplier) of Barito Kuala Regency

Tabel
Table 6.2.27

**Banyaknya Jumlah Pelanggan Berdasarkan Jenis
Konsumen pada IKK Jejangkit di Kabupaten Barito Kuala,
2019**
**Number of Customers, by Type of Consumers At IKK
Jejangkit (Regional Water Supplier) in Barito Kuala, 2019**

Bulan Month	I	II	III	IV	Jumlah Total 2019	Jumlah Total 2018
(1)	(2)	(3)	(4)	(5)	(6)	(7)
Januari/January	1	-	179	-	180	179
Februari/February	1	-	219	-	220	176
Maret/March	1	-	219	-	220	176
April/April	1	-	218	-	219	175
Mei/May	1	-	216	-	217	175
Juni/June	1	-	216	-	217	175
Juli/July	1	-	216	-	217	175
Agustus/August	1	-	217	-	218	175
September/September	1	-	217	-	218	175
Oktober/October	1	-	218	-	219	175
November/November	1	47	218	-	266	179
Desember/December	1	47	218	-	266	180

Sumber/Source: PDAM Kabupaten Barito Kuala
PDAM (Regional Water Supplier) of Barito Kuala Regency

Tabel
Table 6.2.28

**Banyaknya Jumlah Pelanggan Berdasarkan Jenis
Konsumen pada IKK Belawang-Wanaraya di Kabupaten
Barito Kuala, 2019**
*Number of Customers, by Type of Consumers At IKK
Belawang-Wanaraya (Regional Water Supplier) in Barito
Kuala, 2019*

Bulan Month	I	II	III	IV	Jumlah Total 2019	Jumlah Total 2018
(1)	(2)	(3)	(4)	(5)	(6)	(7)
Januari/January	5	-	361	-	366	243
Februari/February	5	-	361	-	366	272
Maret/March	5	-	361	-	366	272
April/April	5	-	361	-	366	272
Mei/May	5	-	361	-	366	272
Juni/June	5	-	361	-	366	272
Juli/July	5	-	362	-	367	272
Agustus/August	5	-	363	-	368	272
September/September	5	-	363	-	368	272
Oktober/October	5	54	369	-	428	272
November/November	5	54	371	-	430	360
Desember/December	5	54	371	-	430	360

Sumber/Source: PDAM Kabupaten Barito Kuala
PDAM (Regional Water Supplier) of Barito Kuala Regency



**PARIWISATA
TOURISM**



165.171

Domestik

27

Mancanegara

Wisatawan



1 Hotel



130 Restoran

**OBJEK
WISATA**



**Jembatan Barito
Jembatan Rumpiang**



**Pulau Kembang
Pulau Kaget
Pulau Bakut**



Ulek Marabahan



**Agropolitan Tarantang
Makam Datuk Abdussamad**

PENJELASAN TEKNIS

1. **Wisatawan mancanegara** (wisman) ialah setiap pengunjung yang mengunjungi suatu negara di luar tempat tinggalnya, didorong oleh satu atau beberapa keperluan tanpa bermaksud memperoleh penghasilan di tempat yang dikunjungi dan lamanya kunjungan tersebut tidak lebih dari satu tahun (12 bulan). Definisi ini mencakup 2 (dua) kategori wisatawan mancanegara, yaitu :
 - a. Wisatawan (turis) ialah setiap pengunjung seperti definisi di atas yang tinggal paling sedikit 24 jam, akan tetapi tidak lebih dari 1 (satu) tahun di tempat yang dikunjungi, dengan maksud antara lain: berlibur, rekreasi, olah raga, bisnis, menghadiri pertemuan, studi, dan kunjungan dengan alasan kesehatan.
 - b. Excursionist ialah setiap pengunjung seperti definisi di atas yang tinggal kurang dari 24 jam di tempat yang dikunjungi (termasuk "Cruise passengers"). Cruise Passengers ialah setiap pengunjung yang tiba di suatu negara di mana mereka tidak menginap di akomodasi yang tersedia di negara tersebut, misalnya dengan kapal laut.
2. **Rata-rata lama tinggal** adalah rata-rata waktu tinggal wisatawan mancanegara di Indonesia untuk satu kali kunjungan.

TECHNICAL NOTES

1. **An International Visitor** is any person visiting a country other than his usual place of residence for any reason other than for earning income in the country visited, and the length of stay is no more than one year (12 months). This definition covers two categories of foreign visitors, namely :
 - a. "Tourist" is any visitor staying for at least 24 hours, but no more than one year, in the country visited, with the intention of visiting, and for any of these purposes: Pleasure, recreation and sports, Business, visiting friends and relatives, missions, attending meetings, conferences, visit for health reasons and study.
 - b. "Excursionist" is any visitor staying less than 24 hours in the country visited including, "Cruise Passengers", i.e. visitors arriving in a country without staying in any accommodation available in the visited country.
2. **Average length of stay** is the average stay duration of foreign visitor in Indonesia for one trip.

3. Usaha penyediaan akomodasi adalah usaha yang menyediakan pelayanan penginapan yang dapat dilengkapi dengan pelayanan pariwisata lainnya. Usaha penyediaan akomodasi dapat berupa hotel, vila, pondok wisata, bumi perkemahan, persinggahan karavan, dan akomodasi lainnya yang digunakan untuk tujuan pariwisata.
 4. **Hotel** adalah penyediaan akomodasi secara harian berupa kamar-kamar di dalam satu bangunan yang dapat dilengkapi dengan jasa pelayanan makan dan minum, kegiatan hiburan dan atau fasilitas lainnya. Hotel terdiri dari hotel berbintang dan hotel non- bintang.
 5. **Hotel bintang** adalah usaha penyediaan jasa pelayanan penginapan, makan minum serta jasa lainnya bagi umum dengan menggunakan sebagian atau seluruh bangunan. Usaha ini dikelola secara komersial serta memenuhi ketentuan persyaratan sebagai hotel bintang (termasuk berlian) yang ditetapkan dalam surat keputusan instansi yang membinanya. Misalnya hotel bintang lima, hotel bintang empat dan seterusnya.
 6. **Tingkat penghunian kamar hotel** adalah persentase banyaknya malam kamar yang dihuni terhadap banyaknya malam kamar yang tersedia.
 7. **Rata-rata lamanya tamu**
3. *The business of providing accommodation is a business that provides specialty services that can be equipped with other tourism services. It includes hotel, villa, cottage, camping, caravan stop, and other accommodation that are used for tourism purposes.*
 4. **Hotel** *is a daily supply of accommodation rooms within a building which can be equipped with eating and drinking services, entertainment activities and/or other facilities. Hotel consists of a classified hotel and a non-classified hotel.*
 5. **A star hotel** *is the business of providing an accommodation, eating and drinking as well as other services for the public by using a building or a part of a building. It is managed commercially and meets specified requirements as a star hotel (including diamonds) set forth in the decree of fostering agency. For example, five star hotel, four star hotel, and so on.*
 6. **Room occupancy rate** *is the number of room-nights occupied divided by the number of room-nights available, multiplied by 100 percent.*
 7. **Average length of stay** *is the*

menginap adalah banyaknya malam tempat tidur yang terpakai (malam tamu) dengan banyaknya tamu yang menginap di hotel atau akomodasi lainnya.

number of bed-nights used (guest night) divided by the number of guests coming to spend the night at the accommodation.

<https://baritokualakab.bps.go.id>

ULASAN

Jumlah rumah makan/restoran di Kabupaten Barito Kuala sebanyak 130 buah, dimana Kecamatan Alalak memiliki jumlah terbanyak yaitu 29 buah.

Penginapan yang ada di Kabupaten Barito Kuala berjumlah 4 (empat) buah. Tiga penginapan yang ada di Kabupaten Batola ini letaknya berada di Ibukota Kabupaten Batola yaitu di Kecamatan Marabahan. Nama hotelnya yaitu Penginapan Candi Laras, Penginapan Arira dan Hotel Prima Batola. Sedangkan 1 penginapan lainnya berada di Kecamatan Cerbon yaitu Penginapan Raisa. Semua penginapan tersebut merupakan penginapan kelas Melati kecuali Hotel Prima Batola yang berkelas Bintang 1.

Jumlah wisatawan yang datang ke Kabupaten Barito Kuala selama tahun 2019 terdiri dari 270 wisatawan asing dan 165.171 wisatawan domestik dengan rata-rata lama menginap tamu di hotel adalah sekitar 2 hari.

DESCRIPTION

Number of restaurant in Barito Kuala Regency is 130 restaurants, and subdistrict of Alalak has most number that is 29 restaurants.

There are four inns in Barito Kuala Districts. Three of them are located at the capital city of Barito Kuala Regency, subdistrict of Marabahan. They are Penginapan Candi Laras, Penginapan Arira, and Prima Batola Hotel. Whereas another one located in subdistrict of Cerbon named Raisa Inn. All of them are Melati class except Prima Batola Hotel which has been a one star hotel.

There are visitor of Barito Kuala in 2019, consist of 165.171 domestic visitor and 270 foreign visitor with the average length of stay in the hotel is 2 days.

Tabel
Table 7.1

**Jumlah Rumah Makan/Restoran Menurut Kecamatan di
Kabupaten Barito Kuala, 2016-2019**
*Number of Restaurants by Subdistrict in Barito Kuala
Regency, 2016-2019*

Kecamatan Subdistrict	2016	2017	2018	2019
(1)	(2)	(3)	(4)	(5)
Tabunganen	2	3	3	3
Tamban	3	3	3	2
Mekarsari	2	2	2	4
Anjir Pasar	10	9	9	9
Anjir Muara	5	5	5	7
Alalak	24	27	27	29
Mandastana	2	2	2	2
Jejangkit	5	4	4	3
Belawang	4	4	4	4
Wanaraya	4	3	3	3
Barambai	5	4	4	4
Rantau Badauh	9	9	9	11
Cerbon	7	5	5	6
Bakumpai	5	6	6	6
Marabahan	19	22	25	25
Tabukan	10	10	10	8
Kuripan	5	5	5	4
Barito Kuala	121	123	126	130

Sumber/Source : Dinas Kepemudaan, Olahraga, Budaya, dan Pariwisata Kabupaten Barito Kuala
Department of Youth, Sports, Culture, and Tourism of Barito Kuala Regency

Tabel
Table 7.2

**Jumlah Hotel dan Akomodasi Lainnya Menurut
Klasifikasi di Kabupaten Barito Kuala, 2015-2019**
**Number of Hotel and Other Accomodations by
Classification in Barito Kuala Regency, 2015-2019**

Tahun Year	Hotel/Hotels					Akomodasi Lainnya Other Accomodation
	Bintang 1 1 Star	Bintang 2 2 Star	Bintang 3 3 Star	Bintang 4 4 Star	Bintang 5 5 Star	
(1)	(2)	(3)	(4)	(5)		
2015	1	-	-	-	-	3
2016	1	-	-	-	-	3
2017	1	-	-	-	-	3
2018	1	-	-	-	-	3
2019	1	-	-	-	-	3

Sumber/Source : Dinas Kepemudaan, Olahraga, Budaya, dan Pariwisata Kabupaten Barito Kuala
Department of Youth, Sports, Culture, and Tourism of Barito Kuala Regency

Tabel
Table 7.3**Jumlah Wisatawan Asing dan Wisatawan Domestik
Menurut Bulan di Kabupaten Barito Kuala, 2019**
**Number Foreign and Domestic Guests by Month in Barito
Kuala Regency, 2019**

Bulan Month	Wisatawan Asing Foreign Guest	Wisatawan Domestik Domestic Guest
(1)	(2)	(3)
Januari/January	3	12 416
Februari/February	94	11 224
Maret/March	28	13 997
April/April	10	15 864
Mei/May	6	8 141
Juni/June	16	19 666
Juli/July	20	16 008
Agustus/August	28	12 802
September/September	17	13 857
Oktober/October	28	11 744
November/November	13	12 923
Desember/December	7	16 529
Jumlah/Total	270	165 171

Sumber/Source : Dinas Kepemudaan, Olahraga, Budaya, dan Pariwisata Kabupaten Barito Kuala
Department of Youth, Sports, Culture, and Tourism of Barito Kuala Regency

Tabel
Table 7.4

Rata-rata Lama Menginap Tamu Asing dan Tamu Domestik Menurut Bulan di Kabupaten Barito Kuala (hari), 2019
Average Length of Stay of Foreign and Domestic Guests by Month in Barito Kuala Regency (day), 2019

Bulan Month	Tamu Asing Foreign Guests	Tamu Domestik Domestic Guests
(1)	(2)	(3)
Januari/January	-	3
Februari/February	-	1
Maret/March	-	2
April/April	-	2
Mei/May	-	1
Juni/June	-	1
Juli/July	-	2
Agustus/August	-	2
September/September	-	2
Oktober/October	-	1
November/November	-	3
Desember/December	-	3
Jumlah/Total	-	2

Sumber/Source : Dinas Kepemudaan, Olahraga, Budaya, dan Pariwisata Kabupaten Barito Kuala
Department of Youth, Sports, Culture, and Tourism of Barito Kuala Regency

Tabel
Table 7.5

Persentase Tingkat Penghunian Kamar Hotel dan Akomodasi Lainnya Menurut Jenis Hotel dan Bulan di Kabupaten Barito Kuala, 2019
Occupancy Rate of Hotel and Other Accommodation by Hotel Type and Month in Barito Kuala Regency, 2019

Bulan Month	Hotel Berbintang Star Hotel	Hotel Nonbintang Nonstar Hotel
(1)	(2)	(3)
Januari/January	85%	85%
Februari/February	70%	80%
Maret/March	70%	70%
April/April	60%	70%
Mei/May	60%	60%
Juni/June	70%	60%
Juli/July	70%	70%
Agustus/August	60%	60%
September/September	70%	75%
Oktober/October	80%	80%
November/November	80%	80%
Desember/December	80%	85%
Jumlah/Total	71%	73%

Sumber/Source : Dinas Kepemudaan, Olahraga, Budaya, dan Pariwisata Kabupaten Barito Kuala
Department of Youth, Sports, Culture, and Tourism of Barito Kuala Regency

Tabel
Table 7.6

**Nama Obyek Wisata dan Jarak ke Obyek Wisata di
Kabupaten Barito Kuala, 2019**
**Names of Tour Object and Distances From Capital Town in
Barito Kuala Regency, 2019**

<i>Nama Obyek Wisata</i> <i>Name of Tour Object</i>	<i>Jenis</i> <i>Kind</i>	<i>Transportasi</i> <i>Transportation</i>	<i>Lokasi/ Tempat (kec)</i> <i>Location</i>	<i>Jarak ke Objek</i> <i>Wisata (Km)</i> <i>Distance to Tour</i> <i>Objects</i>
(1)	(2)	(3)		
Pulau Kembang	Alam	Transportasi Darat dan Sungai	Kecamatan Alalak	± 60 Km
Pulau Kaget	Alam/Bekantan	Transportasi Darat dan Sungai	Kecamatan Tabunganen	± 60 Km
Jembatan Barito	Buatan/ Pemandangan Alam	Transportasi Darat dan Sungai	Kecamatan Alalak	± 40 Km
Agropolitan Tarantang (Kampung Inggris)	Alam	Transportasi Darat	Kecamatan Mandastana	± 25 Km
Ulek Marabahan	Buatan/ Pemandangan Sungai	Transportasi Darat dan Sungai	Kecamatan Marabahan	± 0,3 Km
Makan Datuk Abdussamad	Religius	Transportasi Darat dan Sungai	Kecamatan Marabahan	± 0,5 Km
RTH Jembatan Rumpiang	Buatan/ Pemandangan Alam	Transportasi Darat dan Sungai	Kecamatan Marabahan	± 1,5 Km
Pulau Bakut	Alam	Transportasi Darat dan Sungai	Kecamatan Alalak	± 40 Km

Sumber/Source : Dinas Kepemudaan, Olahraga, Budaya, dan Pariwisata Kabupaten Barito Kuala
Department of Youth, Sports, Culture, and Tourism of Barito Kuala Regency

8

TRANSPORTASI DAN KOMUNIKASI
TRANSPORTATION AND COMMUNICATION



Panjang Jalan
628,13 km



10
Kantor Pos
Pembantu



56.784
Kendaraan
Bermotor

Jenis Transportasi



Sedan, Jeep
374



Sepeda Motor
49.789



Truck, Pick Up
2.261



Bus, Minibus,
Microbus
4.360

PENJELASAN TEKNIS

1. Kendaraan bermotor adalah setiap kendaraan yang digerakkan oleh peralatan teknik yang ada pada kendaraan tersebut, biasanya digunakan untuk angkutan orang atau barang di atas jalan raya selain kendaraan yang berjalan di atas rel. Kendaraan bermotor yang dicatat adalah semua jenis kendaraan kecuali kendaraan bermotor TNI/Polri dan Korps Diplomatik.
2. Mobil penumpang adalah setiap kendaraan bermotor yang dilengkapi dengan tempat duduk untuk sebanyak-banyaknya delapan orang, tidak termasuk tempat duduk untuk pengemudi, baik dilengkapi atau tidak dilengkapi bagasi.
3. Mobil bis adalah setiap kendaraan bermotor yang dilengkapi dengan tempat duduk untuk lebih dari delapan orang, tidak termasuk tempat duduk untuk pengemudi, baik dilengkapi atau tidak dilengkapi bagasi.
4. Mobil truk adalah setiap kendaraan bermotor yang digunakan untuk angkutan barang, selain mobil penumpang, mobil bis dan kendaraan bermotor roda dua.
5. Kereta api adalah kendaraan dengan tenaga gerak (listrik, diesel atau tenaga uap) yang berjalan sendiri maupun dirangkaikan dengan kendaraan lain, yang

TECHNICAL NOTES

1. *Motor vehicles are any kind of vehicles motorized by machine set up in those vehicles, they are usually used for transporting peoples or goods on roads except vehicles moving along a railway line. The data cover all kinds of motor vehicles except those belong to Indonesia Army Force Indonesian State Police and Diplomatic Corps.*
2. *Passenger cars are any motor vehicles with no more than eight seats, excluding seat for driver, it can be with or without hoot.*
3. *Buses are large passenger cars having seats for more than eight passengers, excluding seat for driver, it can be with or without hoot.*
4. *Trucks are any motor vehicles used to transport goods excluding passenger cars, buses, and motorcycles.*
5. *Train is a coach or a number of coaches joined together, moving along a railway line. It can be passenger train or freight train.*

- akan atau sedang bergerak di atas rel, terdiri dari kereta penumpang dan kereta barang.
6. Kilometer penumpang adalah jumlah kilometer dari semua penumpang yang berangkat. Besaran ini merupakan penjumlahan jarak asal tujuan masing-masing penumpang.
 7. Rata-rata jarak perjalanan per penumpang adalah rata-rata yang ditempuh oleh setiap penumpang, atau jumlah kilometer penumpang dibagi dengan jumlah penumpang berangkat.
 8. Kilometer ton adalah jumlah kilometer semua ton yang diangkut. Besaran ini merupakan hasil penjumlahan jarak asal tujuan masing-masing barang dalam ton.
 9. Rata-rata jarak angkut barang adalah rata-rata jarak yang ditempuh oleh setiap ton barang atau jumlah kilometer ton dibagi dengan ton dimuat.
 10. Kunjungan kapal adalah kapal yang datang di pelabuhan baik untuk berlabuh di perairan maupun bersandar di dermaga.
 11. Gross Ton (GT) adalah volume ruangan kapal dalam m³, kecuali terowongan, lubang poros baling-baling, tempat jangkar, dan alas ganda.
 12. Sertifikat Operator Pesawat Udara adalah tanda bukti terpenuhinya standar dan prosedur dalam pengoperasian pesawat udara
6. *Passenger kilometer is total kilometers of all departing passenger. This measurement is the sum of distance between the place of origin and the place of destination taken by all passengers.*
 7. *Mean distance of journey per passenger is mean distance taken by each passenger or total of passenger-kilometer divided by the number of departing passengers.*
 8. *Ton-kilometer is total kilometer of all cargoes carried. This is the sum of distance from area of origin to area of destination for each ton of cargoes.*
 9. *Mean distance of cargoes loaded is mean distance of each ton of cargoes loaded or total ton-kilometer divided by total ton of cargoes loaded.*
 10. *10. Ship call is a ship arriving at a port either for mooring or berthing.*
 11. *Gross Ton (GT) is total volume of all room in a ship (m³), excluding the volume of tunnel, the axle of propellers, the anchor, and the chain locker.*
 12. *Aircraft Operator Certificate (AOC) is clearance of compliance to the standards and procedures in aircraft operations by the commercial air*

oleh perusahaan angkutan udara niaga.

13. Sertifikat Pengoperasian Pesawat Udara adalah tanda bukti terpenuhinya standar dan prosedur dalam pengoperasian pesawat udara untuk kegiatan angkutan udara bukan niaga.
14. Kantor Pos adalah tempat pemberi pelayanan komunikasi tertulis dan atau surat elektronik, layanan paket, layanan logistik, layanan transaksi keuangan, dan layanan keagenan pos untuk kepentingan umum. Rumah pos berfungsi sama seperti kantor pos dan kantor pos pembantu, bedanya rumah pos biasanya terletak di daerah terpencil.
15. Telekomunikasi adalah setiap pemancaran, pengiriman dan atau penerimaan dari setiap informasi dalam bentuk tanda-tanda, isyarat, tulisan, gambar, suara dan bunyi melalui sistem kawat, optik, radio atau sistem elektromagnetik lainnya.
16. Jaringan telekomunikasi adalah rangkaian perangkat telekomunikasi dan kelengkapannya yang digunakan dalam bertelekomunikasi.
17. Telepon tetap kabel dalam Susenas disebut telepon rumah adalah jaringan telekomunikasi menggunakan perangkat telepon tetap dengan kabel yang secara umum diatur oleh standar-standar teknis dengan menggunakan suatu nomor telepon, dikenal *transport companies.*
13. *Operating Certificate (OC) is clearance of compliance to the standards and procedures in aircraft operations for non commercial air transport activities.*
14. *Post Office is a service provider facility of written communication and or electronic mail, parcel service, logistics services, financial transaction services, and postal services to the public. Postal house has the same function as the post office and subsidiary of post office, the difference is that postal house is usually located in remote areas.*
15. *Telecommunication includes every transmitting, delivering and or receiving from every information of marking, signal, article, picture, sound and voice through strand of wire system, optic, radio or other electromagnetic system.*
16. *Telecommunication network is peripheral network of telecommunication and its equipment used in the means of telecommunication.*
17. *Fixed line telephone based on Susenas called home phone is a telecommunication network using fixed line telephone device which is generally regulated by technical standards, using a phone number, also known as the Public Switched Telephone Network (PSTN). It is*

pula sebagai Public Switched Telephone Network (PSTN). Pada umumnya dimanfaatkan untuk telepon rumah dan jaringan internet, memiliki kemampuan menghantarkan sinyal dengan kuat dan jelas dengan biaya yang relatif lebih murah.

18. Telepon bergerak seluler adalah perangkat telekomunikasi elektronik yang mempunyai kemampuan dasar yang sama dengan telepon tetap kabel, namun dapat dibawa ke mana-mana (portable, mobile) dan tidak perlu disambungkan dengan jaringan telekomunikasi kabel. Selain berfungsi sebagai telepon, telepon selular modern biasanya mendukung layanan tambahan seperti Short Messages Services (SMS), Multimedia Messages Service (MMS), e-mail dan akses Internet, aplikasi bisnis dan permainan, serta fotografi. Saat ini, Indonesia mempunyai dua sistem jaringan telepon bergerak seluler yaitu Global System for Mobile Telecommunications (GSM) dan CDMA.
19. Internet adalah sebuah jaringan komputer publik di seluruh dunia. Internet menyediakan akses ke sejumlah layanan komunikasi termasuk World Wide Web dan membawa email, berita, hiburan dan file data.
20. Penyiaran Radio mencakup penyiaran sinyal suara melalui studio penyiaran radio dan *generally used for home phone and Internet networks, has the ability to deliver a strong and clear signal with a relatively low cost.*
18. *Cellular mobile phone is an electronic telecommunication device which has the same basic capabilities with fixed cables, but can be taken anywhere (portable, mobile) and does not need to be connected to the wired telecommunications networks. In addition to functioning as a telephone, modern mobile phone typically supports additional services such as Short Messages Services (SMS), Multimedia Messages Service (MMS), e-mail and access to the Internet, business applications and games, as well as photography. Currently, Indonesia has two cellular mobile telephone network system that are GSM (Global System for Mobile Telecommunications) and Code Division Multiple Access (CDMA).*
19. *The internet is a worldwide public computer network. It provides access to a number of communication services including the World Wide Web and carries e-mail, news, entertainment and data files.*
20. *Radio broadcasting includes voice signals broadcasting through radio broadcasting*

fasilitas untuk transmisi program yang berhubungan dengan masyarakat, termasuk mengumpulkan dan menyalurkan program melalui kabel atau satelit, internet (stasiun radio internet), termasuk penyiaran data yang terintegrasi dengan penyiaran radio.

21. Penyiaran dan pemrograman televisi mencakup pembuatan program saluran televisi lengkap dari komponen program yang dibeli (seperti film, dokumenter, dan lain-lain), komponen program yang dihasilkan sendiri (seperti berita lokal, laporan langsung) atau kombinasi keduanya, pemrograman dari saluran video atas dasar permintaan, dan penyiaran data yang diintegrasikan dengan siaran televisi. Program televisi lengkap dapat disiarkan sendiri atau melalui distribusi pihak ketiga, seperti perusahaan kabel atau provider televisi satelit. Pemrograman dapat bersifat umum atau khusus (misalnya format terbatas seperti program berita, olah raga, pendidikan atau program yang ditujukan untuk anak muda), dapat dibuat dengan bebas tersedia untuk pemakai atau dapat hanya tersedia atas dasar langganan.
22. Penerbitan surat kabar, jurnal, dan buletin/Majalah mencakup usaha penerbitan surat kabar dan surat kabar iklan, jurnal, buletin,

studios and facilities for the programs transmission related to community, including collecting and distributing programs via cable or satellite, internet (internet radio station), including integrated data broadcasting with radio broadcasting.

21. *Broadcasting and television programming includes the manufacture of a complete television channel program from purchased program components (such as films, documentaries, etc.), own produced program components (such as local news, live reports) or a combination of both, the programming of the video channel on the basis of demand, and data broadcasting integrated with television broadcasting. Complete television program can broadcast their own or through a third party distribution, such as cable companies or satellite television providers. Programming can be general or specific (e.g. limited formats such as news programs, sports, education or programs aimed at young people), can be made freely available to users or can only available on a subscription basis.*
22. *Newspapers, journals, and bulletin/magazine publishing include newspapers and newspaper advertisements, journals, bulletin,*

majalah umum dan teknis, komik termasuk penerbitan jadwal radio dan televisi, dan sebagainya.

23. Koran atau surat kabar adalah suatu penerbitan yang ringan dan mudah dibuang, biasanya dicetak pada kertas berbiaya rendah yang disebut kertas koran, yang berisi berita-berita terkini dalam berbagai topik. Topiknya bisa berupa even politik, kriminalitas, olahraga, tajuk rencana, dan cuaca. Jenis surat kabar umum biasanya diterbitkan setiap hari, kecuali pada hari-hari libur. Surat kabar sore juga umum di beberapa negara. Selain itu, juga terdapat surat kabar mingguan yang biasanya lebih kecil dan kurang prestisius dibandingkan dengan surat kabar harian dan isinya biasanya lebih bersifat hiburan.
24. Tabloid adalah istilah suatu format surat kabar yang lebih kecil (597 mm × 375 mm) dari ukuran standar koran harian. Istilah ini biasanya dikaitkan dengan penerbitan surat kabar reguler non harian (bisa mingguan, dwimingguan, dll), yang terfokus pada hal-hal yang lebih "tidak serius", terutama masalah selebritas, olah raga, kriminal, dll.
25. Jurnal adalah majalah yang khusus memuat artikel dalam suatu bidang ilmu tertentu.
26. Buletin adalah publikasi organisasi yang mengangkat *general and technical magazines, comic, including radio and television schedule publishing, and so on.*
23. *Newspaper is a lightweight publication but easily disposed of, usually printed on low-cost paper called newsprint, containing the latest news on various topics. Topics can include political events, crime, sports, editorials, and weather. Common types of newspapers are usually published daily, except on holidays. Afternoon newspapers are also common in some countries. In addition, there is also a weekly newspaper that is usually smaller and less prestigious than the daily newspaper and its contents are usually more entertainment.*
24. *Tabloid is a smaller term format of newspaper (597 mm × 375 mm) than a standard size daily newspaper. This term is usually associated with the publishing of non-daily regular newspapers (can be weekly, biweekly, etc.), which focus on the things that are "not too serious", especially the problem of celebrity, sports, crime, etc.*
25. *Journal is a special magazine that publish an article in a particular field of science.*
26. *Bulletin is a publication of an organization that raised the*

perkembangan suatu topik atau aspek tertentu dan diterbitkan/dipublikasikan secara teratur (berkala) dalam waktu yang relatif singkat (harian hingga bulanan). Buletin ditujukan kepada khalayak yang lebih sempit, yang berkaitan dengan bidang tertentu saja. Tulisan dalam buletin umumnya singkat dan padat (mirip berita), menggunakan bahasa yang formal, dan banyak istilah teknis berkaitan dengan bidang tersebut.

27. Majalah adalah penerbitan berkala yang berisi bermacam-macam artikel dalam subyek yang bervariasi. Majalah biasa diterbitkan mingguan, dwimingguan atau bulanan. Majalah biasanya memiliki artikel mengenai topik populer yang ditujukan kepada masyarakat umum dan ditulis dengan gaya bahasa yang mudah dimengerti oleh banyak orang.
28. Oplah adalah jumlah barang yang tercetak dalam satuan eksemplar.
29. Bioskop adalah pertunjukkan yang diperlihatkan dengan gambar (film) yang disorot sehingga dapat bergerak. Bioskop juga diartikan sebagai tempat untuk menonton pertunjukkan film dengan menggunakan layar lebar, dimana gambar film diproyeksikan ke layar menggunakan proyektor.
27. *Bulletin is a publication on the development of a particular topic or aspect and issued/published regularly (periodically) in a relatively short time (daily to monthly). Bulletin is addressed to a narrower audience, which relates to a particular field. Posts in bulletin are generally short and concise (similar to news), using formal language and a lot of technical terms related to the field.*
27. *Magazine is a periodical publication containing a variety of articles on varied subjects. Regular magazine published weekly, biweekly or monthly. Magazines usually have articles on popular topics which are addressed to the general public and written in a style that is easily understood by many people.*
28. *The circulation is the number of items printed in units of copies.*
29. *Cinema is a show that is shown with the image (film) highlighted so it can move. Cinema also be interpreted as a place to watch the shows using a wide screen movies, where the film images projected onto a screen using a projector.*

ULASAN**Transportasi**

Panjang jalan kabupaten berdasarkan permukaan jalan terdiri dari jalan aspal sepanjang 414,03 km, jalan kerikil sepanjang 105,87 km dan jalan permukaan tanah sepanjang 68,10 km. Bila dilihat dari kondisi jalan di Kabupaten Barito Kuala Tahun 2019 yang kondisinya baik sepanjang 270,39 km, dan kondisi sedang 153,60 km, rusak 141,83 km, dan rusak berat 62,32 km.

Jalan Kabupaten terpanjang berada di Kecamatan Tamban yaitu 69,51 km. Sedangkan jalan rusak berat terpanjang berada di Tabukan yaitu 20,44 km.

Komunikasi

Sepanjang tahun 2016-2019 tidak ada penambahan bangunan fisik kantor pos pembantu di Kabupaten Barito Kuala. Jumlahnya tetap dari tahun ke tahun yaitu sebanyak 10 unit. Ada tujuh kecamatan yang tidak mempunyai kantor pos pembantu, yaitu Tabunganen, Mekarsari, Wanaraya, Cerbon, Bakumpai, Tabukan, dan Jejangkit.

DESCRIPTION**Transportation**

The length of the regency roads by type of surface comprised 414,03 km asphalted roads, 105,87 km gravelled roads and 68,10 km earth roads. The length of the roads by roads condition were 270,39 km good, 153,60 km were medium condition, 141,83 km were damage and 62,32 km were heavy damage condition.

The longest regency road in Tamban with 69,51 km. And the majority of heavy damage roads located in subdistrict of Tabukan with 20,44 km length.

Communication

From 2016-2019 the number of auxiliary post office is just the same with 10 unit in all of Barito Kuala area. There is seven districts that have no auxiliary post office. They are Tabunganen, Mekarsari, Wanaraya, Cerbon, Bakumpai, Tabukan, dan Jejangkit.

8.1 TRANSPORTASI

TRANSPORTATION

Tabel 8.1.1 Panjang Jalan Menurut Tingkat Kewenangan Pemerintahan di Kabupaten Barito Kuala (km), 2017–2019
Table *Length of Roads by Level of Government Authority in Barito Kuala Regency (km), 2017–2019*

Tingkat Kewenangan Pemerintahan <i>Level of Government Authority</i>	2017	2018	2019
(1)	(2)	(3)	(4)
Negara/ <i>State</i>
Provinsi/ <i>Province</i>
Kabupaten/Kota <i>Regency/Municipality</i>	628,13	628,13	628,13
Jumlah/Total	628,13	628,13	628,13

Sumber/*Source* : Dinas Pekerjaan Umum dan Penataan Ruang Kabupaten Barito Kuala
Public Work Service of Barito Kuala Regency

Tabel 8.1.2 **Panjang Jalan Menurut Jenis Permukaan Jalan di Kabupaten Barito Kuala (km), 2017–2019**
Table *Length of Roads by Type of Road Surface in Barito Kuala Regency (km), 2017–2019*

Jenis Permukaan Jalan <i>Type of Road Surface</i>	2017	2018	2019
(1)	(2)	(3)	(4)
Aspal/ <i>Paved</i>	377,14	414,03	414,03
Kerikil/ <i>Gravel</i>	135,09	105,87	105,87
Tanah/ <i>Soil</i>	115,90	68,10	68,10
Lainnya/ <i>Others</i>	-	40,13	40,13
Jumlah/<i>Total</i>	628,13	628,13	628,13

Sumber/*Source* : Dinas Pekerjaan Umum dan Penataan Ruang Kabupaten Barito Kuala
Public Work Service of Barito Kuala Regency

Tabel 8.1.3 Panjang Jalan Menurut Kondisi Jalan di Kabupaten Barito Kuala (km), 2017–2019
Table *Length of Roads by Condition of Roads in Barito Kuala Regency (km), 2017–2019*

Kondisi Jalan Condition of Roads	2017	2018	2019
(1)	(2)	(3)	(4)
Baik/Good	253,72	269,05	270,39
Sedang/Moderate	166,36	152,38	153,60
Rusak/Damage	137,62	143,59	141,83
Rusak Berat/Severely Damage	70,43	63,12	62,32
Jumlah/Total	628,13	628,13	628,13

Sumber/Source : Dinas Pekerjaan Umum dan Penataan Ruang Kabupaten Barito Kuala
 Public Work Service of Barito Kuala Regency

Tabel
Table

8.1.4

Panjang Jalan Menurut Kecamatan dan Tingkat Kewenangan Pemerintahan di Kabupaten Barito Kuala (km), 2019
Length of Roads by Subdistrict and Level of Government Authority in Barito Kuala Regency (km), 2019

Kecamatan Subdistrict	Pemerintahan yang Berwenang Mengelola Level of Government Authority			Jumlah Total
	Negara State	Provinsi Province	Kabupaten/Kota Regency/City	
(1)	(2)	(3)	(4)	(5)
Tabunganen	43,32	43,32
Tamban	69,51	69,51
Mekarsari	59,81	59,81
Anjir Pasar	19,40	19,40
Anjir Muara	48,65	48,65
Alalak	37,25	37,25
Mandastana	48,05	48,05
Jejangkit	22,58	22,58
Belawang	52,28	52,28
Wanaraya	19,75	19,75
Barambai	12,00	12,00
Rantau Badauh	23,35	23,35
Cerbon	16,40	16,40
Bakumpai	61,89	61,89
Marabahan	34,05	34,05
Tabukan	32,60	32,60
Kuripan	27,25	27,25
Barito Kuala	628,13	628,13

Sumber/Source : Dinas Pekerjaan Umum dan Penataan Ruang Kabupaten Barito Kuala
 Public Work Service of Barito Kuala Regency

Tabel
Table 8.1.5

Panjang Jalan Menurut Kecamatan dan Jenis Permukaan Jalan di Kabupaten Barito Kuala (km), 2019
Length of Roads by Subdistrict and Type of Road Surface in Barito Kuala Regency (km), 2019

Kecamatan Subdistrict	Jenis Permukaan Jalan/Type of Road Surface				Jumlah Total
	Aspal Paved	Krikil Gravel	Tanah Earth	Lainnya Others	
(1)	(2)	(3)	(4)	(5)	
Tabunganen	16,77	13,03	8,70	4,82	43,32
Tamban	32,13	27,64	4,88	4,86	69,51
Mekarsari	33,79	15,63	9,10	1,29	59,81
Anjir Pasar	17,22	1,98	-	0,20	19,40
Anjir Muara	28,41	9,32	10,92	-	48,65
Alalak	28,22	1,98	2,25	4,80	37,25
Mandastana	45,12	2,93	-	-	48,05
Jejangkit	20,08	2,50	-	-	22,58
Belawang	39,54	3,27	8,26	1,20	52,28
Wanaraya	14,32	2,57	2,86	-	19,75
Barambai	12,00	-	-	-	12,00
Rantau Badauh	22,45	0,90	-	-	23,35
Cerbon	6,50	2,32	7,51	0,07	16,40
Bakumpai	54,69	1,60	5,60	-	61,89
Marabahan	17,25	16,80	-	-	34,05
Tabukan	-	2,80	6,91	22,89	32,60
Kuripan	25,55	0,60	1,10	-	27,25
Barito Kuala	414,03	105,87	68,10	40,13	628,13

Sumber/Source : Dinas Pekerjaan Umum dan Penataan Ruang Kabupaten Barito Kuala
Public Work Service of Barito Kuala Regency

Tabel
Table**8.1.6****Panjang Jalan Menurut Kecamatan dan Kondisi Jalan di Kabupaten Barito Kuala (km), 2019**
Length of Road by Subdistrict and Road Condition in Barito Kuala Regency (km), 2019

Kecamatan Subdistrict	Kondisi Jalan/Road Condition				Jumlah Total
	Baik Good	Sedang Average	Rusak Damaged	Rusak Berat Severely Damaged	
(1)	(2)	(3)	(4)	(5)	
Tabunganen	17,82	8,13	10,73	6,64	43,32
Tamban	20,16	20,39	26,57	2,39	69,51
Mekarsari	14,77	21,30	20,00	3,74	59,81
Anjir Pasar	9,30	6,10	4,00	-	19,40
Anjir Muara	16,72	21,68	8,10	2,15	48,65
Alalak	13,75	8,22	11,95	3,33	37,25
Mandastana	32,15	3,10	11,70	1,10	48,05
Jejangkit	14,68	6,15	1,20	0,55	22,58
Belawang	24,39	7,68	9,74	10,46	52,28
Wanaraya	10,88	1,89	6,02	0,96	19,75
Barambai	10,35	1,30	0,10	0,25	12,00
Rantau Badauh	6,70	6,65	6,85	3,15	23,35
Cerbon	5,30	3,49	7,41	0,20	16,40
Bakumpai	38,58	14,60	8,15	0,55	61,89
Marabahan	9,09	4,42	0,10	20,44	34,05
Tabukan	0,20	18,49	7,51	6,40	32,60
Kuripan	25,55	-	1,70	-	27,25
Barito Kuala	270,39	153,60	141,83	62,32	628,13

Sumber/Source : Dinas Pekerjaan Umum dan Penataan Ruang Kabupaten Barito Kuala
Public Work Service of Barito Kuala Regency

Tabel
Table 8.1.7

Panjang Jalan Menurut Jenis Permukaan Jalan dan Tingkat Kewenangan Pemerintahan di Kabupaten Barito Kuala (km), 2019
Length of Roads by Type of Road Surface and Level of Government Authority in Barito Kuala Regency (km), 2019

Jenis Permukaan <i>Type of Road Surface</i>	Tingkat Kewenangan Pemerintahan <i>Level of Government Authority</i>			Jumlah <i>Total</i>
	Negara <i>State</i>	Provinsi <i>Province</i>	Kabupaten/Kota <i>Regency/City</i>	
(1)	(2)	(3)	(4)	
Aspal <i>Asphalted</i>	414,03	...
Kerikil <i>Gravel</i>	105,87	...
Tanah <i>Land</i>	68,10	...
Beton <i>Concrete</i>	40,13	...
Jumlah/Total	628,13	...

Sumber/Source : Dinas Pekerjaan Umum dan Penataan Ruang Kabupaten Barito Kuala
Public Work Service of Barito Kuala Regency

Tabel
Table

8.1.8

Panjang Jalan Menurut Kondisi Jalan dan Tingkat Kewenangan Pemerintahan di Kabupaten Barito Kuala (km), 2019
Length of Roads by Road Condition and Level of Government Authority in Barito Kuala Regency (km), 2019

Kondisi Jalan <i>Road Condition</i>	Tingkat Kewenangan Pemerintahan <i>Level of Government Authority</i>			Jumlah <i>Total</i>
	Negara <i>State</i>	Provinsi <i>Province</i>	Kabupaten/Kota <i>Regency/City</i>	
(1)	(2)	(3)	(4)	
Baik <i>Good</i>	270,39	...
Sedang <i>Moderate</i>	153,60	...
Rusak <i>Damage</i>	141,83	...
Rusak Berat <i>Severely Damage</i>	62,32	...
Jumlah/Total	628,13	...

Sumber/Source : Dinas Pekerjaan Umum dan Penataan Ruang Kabupaten Barito Kuala
Public Work Service of Barito Kuala Regency

Tabel
Table 8.1.9

**Jumlah Kendaraan Bermotor Menurut Jenis Kendaraan
di Kabupaten Barito Kuala, 2019**
*Number of Motor Vehicles by Type of Vehicle in Barito
Kuala Regency, 2019*

Jenis Kendaraan	Kepemilikan/NOPOL 2019			
	Umum			Jumlah
	Baru	Ulang	Mutasi	
(1)	(2)	(3)	(4)	(5)
Sedan	-	-	-	-
Jeep	-	-	-	-
Minibus	-	20	-	20
Microbus	1	16	-	17
Bus	-	-	-	-
Pick Up	12	113	-	125
Truck	51	341	2	394
Alat Berat	-	-	-	-
Sepeda Motor	-	-	-	-
Scoter	-	-	-	-
Sepeda Motor Roda 3	-	-	-	-
Jumlah/Total	64	490	2	556

Lanjutan Tabel/Continued Table 8.1.9

Jenis Kendaraan	Kepemilikan/NOPOL 2019				Jumlah Umum dan Tidak Umum
	Tidak Umum			Jumlah	
	Baru	Ulang	Mutasi		
(1)	(6)	(7)	(8)	(9)	(10)
Sedan	-	64	7	71	71
Jeep	14	274	15	303	303
Minibus	409	3 783	100	4 292	4 312
Microbus	4	26	-	30	47
Bus	-	1	-	1	1
Pick Up	146	1 457	9	1 612	1 737
Truck	6	122	2	130	524
Alat Berat	-	-	-	-	-
Sepeda Motor	7 237	42 458	12	49 707	49 707
Scooter	-	-	-	-	-
Sepeda Motor Roda 3	33	49	-	82	82
Jumlah/Total	7 849	48 234	145	56 228	56 784

Sumber/Source : Samsat Kabupaten Barito Kuala
Road and Traffic Authority of Barito Kuala Regency

Tabel 8.1.10 Jumlah Kendaraan Bermotor Menurut Kecamatan dan Jenis Kendaraan di Kabupaten Barito Kuala, 2019
Number of Motor Vehicles by Type of Vehicle in Barito Kuala Regency, 2019

Kecamatan Subdistrict	Sedan	Jeep	Minibus	Microbus	Bus	Pick Up
(1)	(2)	(3)	(4)	(5)	(6)	(7)
Tabunganen	-	1	18	-	-	4
Tamban	3	14	166	2	-	86
Mekarsari	1	8	99	-	-	111
Anjir Pasar	3	6	287	9	-	156
Anjir Muara	8	13	230	-	-	133
Alalak	49	133	1 893	13	1	561
Mandastana	3	7	163	128	15	128
Jejangkit	-	1	30	-	-	31
Belawang	-	4	75	-	-	94
Wanaraya	1	3	106	-	-	174
Barambai	1	2	89	1	-	149
Rantau Badauh	3	10	176	1	-	134
Cerbon	1	6	74	-	-	67
Bakumpai	-	2	48	6	-	37
Marabahan	32	122	1 165	18	1	295
Tabukan	-	2	48	-	-	33
Kuripan	-	1	26	-	-	7
Barito Kuala	105	335	4 693	178	17	2 200

Lanjutan Tabel/Continued Table 8.1.10

Kecamatan Subdistrict	Truk	Alat Berat	Sepeda Motor	Scooter	Sepeda Motor Roda 3
(1)	(8)	(9)	(10)	(11)	(12)
Tabunganen	-	-	388	584	-
Tambahan	12	-	1 854	2 895	14
Mekarsari	6	-	866	1 302	4
Anjir Pasar	40	-	1 361	2 543	14
Anjir Muara	28	-	1 620	2 748	12
Alalak	280	22	5 260	11 700	54
Mandastana	15	-	1 401	1 935	12
Jejangkit	2	-	390	586	8
Belawang	5	-	851	1 123	9
Wanaraya	17	-	1 042	1 151	15
Barambai	29	-	1 314	1 562	16
Rantau Badauh	26	-	1 271	1 754	15
Cerbon	22	-	737	1 145	7
Bakumpai	31	2	631	1 206	7
Marabahan	63	4	4 932	6 060	327
Tabukan	4	-	505	736	5
Kuripan	7	-	235	384	2
/N	101	1	14 489	4 078	74
Barito Kuala	587	28	24 678	39 414	521

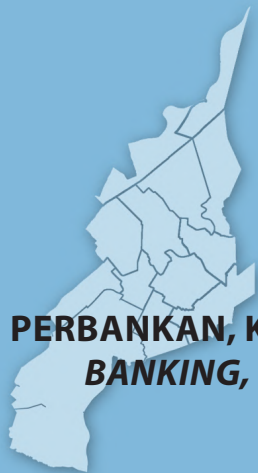
Sumber/Source : Samsat Kabupaten Barito Kuala
Road and Traffic Authority of Barito Kuala Regency

8.2 KOMUNIKASI COMMUNICATION

Tabel 8.2.1 **Jumlah Kantor Pos Pembantu Menurut Kecamatan di Kabupaten Barito Kuala, 2016-2019**
Table 8.2.1 **Number of Auxiliary Post Office by Subdistrict in Barito Kuala Regency, 2016-2019**

Kecamatan Subdistrict	2016	2017	2018	2019
(1)	(2)	(3)	(4)	(5)
Tabunganen	-	-	-	-
Tamban	1	1	1	1
Mekarsari	-	-	-	-
Anjir Pasar	1	1	1	1
Anjir Muara	1	1	1	1
Alalak	1	1	1	1
Mandastana	1	1	1	1
Jejangkit	-	-	-	-
Belawang	1	1	1	1
Wanaraya	-	-	-	-
Barambai	1	1	1	1
Rantau Badauh	1	1	1	1
Cerbon	-	-	-	-
Bakumpai	-	-	-	-
Marabahan	1	1	1	1
Tabukan	-	-	-	-
Kuripan	1	1	1	1
Barito Kuala	10	10	10	10

Sumber/Source : Kantor Pos Cabang Marabahan
Clearing and Post Office Marabahan



09

PERBANKAN, KOPERASI, DAN HARGA-HARGA
BANKING, COOPERATIVE, AND PRICES

92
Kabupaten
Barito Kuala



KOPERASI AKTIF

29
Kecamatan Marabahan
(Terbanyak)

2
Kecamatan Mandastana,
Tabukan, dan Kuripan
(Tersedikit)

121
KOPERASI



33 KUD
27 KPN
4 KOPKAR
57 LAINNYA

PENJELASAN TEKNIS

1. **Cadangan Devisa** adalah cadangan devisa negara yang dikuasai oleh Bank Indonesia dan tercatat pada sisi aktiva neraca Bank Indonesia, yang antara lain berupa emas, uang kertas asing, dan tagihan dalam bentuk giro, deposito berjangka, wesel, surat berharga luar negeri, dan lainnya dalam valuta asing kepada pihak luar negeri yang dapat dipergunakan sebagai alat pembayaran luar negeri.
2. **Koperasi** adalah badan usaha yang beranggotakan orang seorang atau badan hukum koperasi dengan melandaskan kegiatannya berdasarkan prinsip koperasi sekaligus sebagai gerakan ekonomi rakyat yang berdasar atas asas kekeluargaan.

TECHNICAL NOTES

1. **International Reserves** are the international reserves managed by Bank Indonesia and are recorded in the assets accounts of the Bank Indonesia balance sheet such as gold, foreign banknotes, and demand deposit claims, time deposits, notes, foreign securities, and similar foreign currency claims on foreign parties that may be used as instruments for international payments.
2. **Cooperative** is an establishment that its members are people or establishment with legal status of cooperative and its activities based on people economic movement.

ULASAN

Jumlah perusahaan yang mendaftarkan diri hingga Juli 2019 menurut bentuk badan hukumnya terdiri dari 35 PT, 106 CV/Firma, dan 1 koperasi. Jumlah pasar di tahun 2019 sebanyak 38 pasar. Sedangkan jumlah koperasi di tahun 2019 sebanyak 121 koperasi yang terdiri dari 33 KUD, 27 KPN, 4 KOPKAR, dan 57 koperasi lainnya.

DESCRIPTION

Number of eshtablishment by type business entity that enrolled until July 2019 consist of 35 PT, 106 CV/Firm, and 1 cooperation. The number of market in Barito Kuala, 2019 are 38 markets. Meanwhile, total cooperatives in 2019 are 120 which 33 KUD, 27 KPN, 4 KOPKAR, and 57 other cooperatives.

<https://baritokualakab.bps.go.id>

9.1 PERBANKAN BANKING

Tabel 9.1.1 Perkembangan Posisi Simpanan Setiap Bulan BRI Unit Marabahan di Kabupaten Barito Kuala, 2019 (000,Rp)
Growth of Deposit Position for Every Month in Unit of Bank BRI Marabahan Barito Kuala Regency, 2019 (000,Rp)

Bulan Month	Giro Clearing	Deposito Deposit	Tabungan Saving	Jumlah Total
(1)	(2)	(3)	(4)	(5)
Januari/January	317 835	12 980 761	130 993 625	144 292 221
Februari/February	301 455	13 150 355	123 246 574	136 698 384
Maret/March	318 470	10 280 355	120 094 539	130 693 364
April/April	292 003	10 210 355	124 069 272	134 571 630
Mei/May	342 013	10 029 849	132 913 233	143 285 095
Juni/June	327 031	10 112 849	131 697 188	142 137 068
Juli/July	522 936	9 072 849	133 206 188	142 801 973
Agustus/August	323 020	8 997 544	131 512 542	140 833 106
September/September	293 034	9 332 544	131 922 263	141 547 841
Oktober /October	25 393 109	9 382 544	133 064 821	167 840 474
November /November	349 077	34 542 291	137 033 703	171 925 070
Desember /December	294 683	9 532 291	140 369 057	150 196 031
Posisi per Desember Condition per December Tahun/ Year 2018	301 000	12 651 000	132 342 000	145 294 000
Posisi per Desember Condition per December Tahun/ Year 2017	373 000	16 148 000	102 755 000	119 276 000

Sumber/Source: Kanca BRI Marabahan
Branch Office of Bank BRI Marabahan

Tabel
Table 9.1.2**Perkembangan Posisi Simpanan Setiap Bulan BRI Kanca Marabahan di Kabupaten Barito Kuala, 2019 (000,Rp)**
Growth of Deposit Position for Every Month in Bank BRI Kanca Marabahan in Barito Kuala Regency, 2019 (000,Rp)

Bulan Month	Giro Clearing	Deposito Deposit	Tabungan Saving	Jumlah Total
(1)	(2)	(3)	(4)	(5)
Januari/January	59 253 400	32 676 501	116 191 976	208 121 877
Februari/February	50 202 003	21 131 501	103 065 660	174 399 164
Maret/March	61 048 354	44 459 501	100 795 971	206 303 826
April/April	56 924 234	68 229 501	120 075 410	245 229 144
Mei/May	78 703 265	68 688 500	121 618 135	269 009 899
Juni/June	82 767 763	68 449 565	113 624 213	264 841 541
Juli/July	74 509 070	68 402 627	123 537 096	266 448 794
Agustus/August	28 445 336	84 839 693	118 611 753	231 896 782
September/September	43 378 006	84 734 758	115 807 567	243 920 330
Oktober /October	71 615 512	86 339 821	120 896 867	278 852 201
November /November	46 315 795	36 470 850	118 957 484	201 744 128
Desember /December	25 678 939	36 655 914	137 534 218	199 869 071
Posisi per Desember Condition per December Tahun/ Year 2018	53 034 000	57 827 000	145 387 000	256 248 000
Posisi per Desember Condition per December Tahun/ Year 2017	81 625 000	16 273 000	114 960 000	212 858 000

Sumber/Source: Kanca BRI Marabahan
Branch Office of Bank BRI Marabahan

Tabel
Table 9.1.3

Perkembangan Giro, Deposito dan Tabungan di Bank Kalsel Cabang Marabahan Kabupaten Barito Kuala, 2019 (000,Rp)
Clearing, Deposits and Savings Growth in Kalsel Bank Baranch Office of Marabahan, Barito Kuala Regency, 2019 (000,Rp)

Bulan Month	Giro Clearing	Deposito Deposit	Tabungan Saving	Jumlah Total
(1)	(2)	(3)	(4)	(5)
Januari/January	271 183 023	26 517 567	81 682 503	379 383 093
Februari/February	241 569 586	125 999 856	74 710 166	442 279 608
Maret/March	208 163 075	125 880 201	72 308 076	406 351 352
April/April	283 711 587	125 863 084	73 472 564	483 047 235
Mei/May	216 688 613	125 723 455	82 093 665	424 505 733
Juni/June	175 983 997	150 563 841	78 188 999	404 736 837
Juli/July	165 019 833	150 484 214	87 142 425	402 646 472
Agustus/August	184 786 544	150 402 602	88 448 498	423 637 644
September/September	230 648 270	200 617 990	82 389 632	513 655 892
Oktober /October	105 066 542	199 818 368	89 965 987	394 850 897
November /November	100 817 441	206 693 759	89 789 458	397 300 658
Desember /December	148 387 830	42 034 138	103 761 923	294 183 891
Posisi per Desember Condition per December Tahun/ Year 2018	171 879 754	24 501 431	77 495 307	273 876 492
Posisi per Desember Condition per December Tahun/ Year 2017	128 005 322	10 930 370	62 325 414	201 261 106

Sumber/Source: Bank Kalsel Cabang Marabahan
 Branch Office of Bank Kalsel Marabahan

Tabel
Table 9.1.4**Perkembangan Simpeda dirinci Menurut Nasabah dan Nominal di Kabupaten Barito Kuala, 2019**
Simpeda Growth by Costumers and Nominal in Barito Kuala Regency, 2019

Bulan Month	Nasabah Customers	Nominal (000 Rp) Nominal
(1)	(2)	(3)
Januari/January	14 281	71 014 590
Februari/February	14 395	68 283 296
Maret/March	14 963	65 828 588
April/April	14 982	67 234 662
Mei/May	15 907	74 455 676
Juni/June	16 023	70 079 348
Juli/July	16 235	79 187 890
Agustus/August	16 398	79 284 103
September/September	16 584	73 061 830
Oktober /October	16 715	80 112 132
November /November	16 825	80 170 209
Desember /December	16 882	81 052 027
Posisi per Desember Condition per December Tahun/ Year 2018	11 080	71 793 253
Posisi per Desember Condition per December Tahun/ Year 2017	8 996	45 279 817
Posisi per Desember Condition per December Tahun/ Year 2016	8 997	48 757 316
Posisi per Desember Condition per December Tahun/ Year 2015	10 251	41 464 242

Sumber/Source: Bank Kalsel Cabang Marabahan
Branch Office of Bank Kalsel Marabahan

9.2 KOPERASI COOPERATIVE

Tabel 9.2.1 Jumlah Koperasi Aktif Menurut Kecamatan di Kabupaten Barito Kuala, 2016–2019
Number of Active Cooperative by Subdistrict in Barito Kuala Regency, 2016–2019

Kecamatan Subdistrict	2016	2017	2018	2019
(1)	(2)	(3)	(4)	(5)
Tabunganen	3	3	3	3
Tamban	5	5	5	5
Mekarsari	4	4	4	4
Anjir Pasar	4	4	4	4
Anjir Muara	3	3	3	3
Alalak	7	7	8	8
Mandastana	2	2	2	2
Jejangkit	3	3	3	3
Belawang	2	2	2	3
Wanaraya	9	9	9	9
Barambai	4	4	4	4
Rantau Badauh	3	3	3	3
Cerbon	3	3	3	3
Bakumpai	4	5	5	5
Marabahan	30	30	30	29
Tabukan	2	2	2	2
Kuripan	2	2	2	2
Barito Kuala	90	91	92	92

Sumber/Source: Dinas Koperasi, Perindustrian, dan Perdagangan Kabupaten Barito Kuala
Cooperative Unit, Industry, and Trading Service of Barito Kuala Regency

Tabel
Table 9.2.2**Jumlah Koperasi Menurut Jenis Koperasi dan Kecamatan di Kabupaten Barito Kuala, 2019**
Number of Cooperatives by Type of Cooperative and Subdistrict in Barito Kuala Regency, 2019

Kecamatan Subdistrict	Jenis Koperasi Type of Cooperative				Jumlah Total
	KUD	KPN	KOPKAR	Lainnya Other	
(1)	(2)	(3)	(4)	(5)	(6)
Tabunganen	2	1	-	3	6
Tamban	2	1	-	4	7
Mekarsari	1	1	-	2	4
Anjir Pasar	3	1	-	4	8
Anjir Muara	2	1	-	3	6
Alalak	3	-	1	10	14
Mandastana	1	1	-	-	2
Jejangkit	3	1	1	-	5
Belawang	4	1	-	5	10
Wanaraya	1	1	-	4	6
Barambai	2	1	-	1	4
Rantau Badauh	1	-	-	3	4
Cerbon	2	-	-	4	6
Bakumpai	3	16	2	11	32
Marabahan	1	1	-	-	2
Tabukan	1	-	-	1	2
Kuripan	1	-	-	2	3
Barito Kuala	33	27	4	57	121

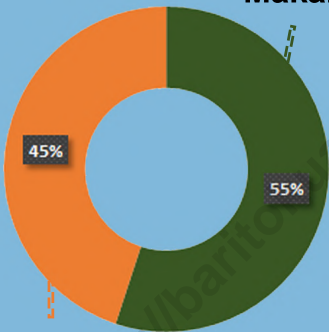
Sumber/Source: Dinas Koperasi, Perindustrian, dan Perdagangan Kabupaten Barito Kuala
Cooperative Unit, Industry, and Trading Service of Barito Kuala Regency

10

PENGELUARAN PENDUDUK POPULATION EXPENDITURE



Pengeluaran per Kapita Makanan



Pengeluaran per Kapita Bukan Makanan

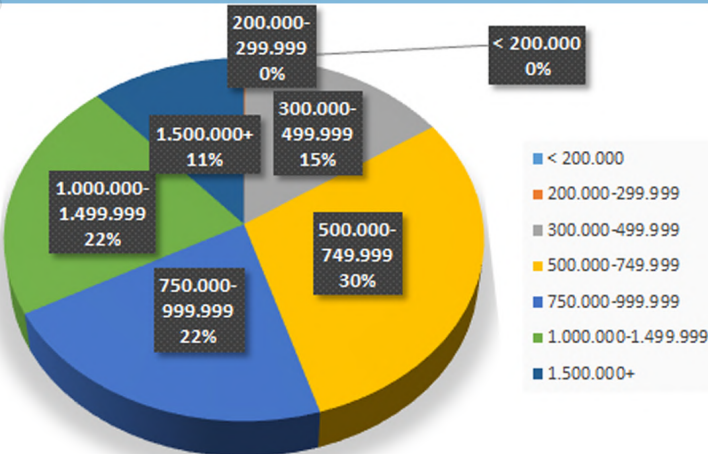
Pengeluaran per Kapita Tertinggi



Makanan dan Minuman Jadi
17,86%



Perumahan dan Fasilitas Rumah Tangga
23,49%



Golongan Pengeluaran per Kapita

PENJELASAN TEKNIS

1. **Pengeluaran rata-rata per kapita** adalah biaya yang dikeluarkan untuk konsumsi semua anggota rumah tangga selama sebulan baik yang berasal dari pembelian, pemberian maupun produksi sendiri dibagi dengan banyaknya anggota rumah tangga dalam rumah tangga tersebut.

TECHNICAL NOTES

1. ***Per capita Average Expenditure*** is the cost spent for all household members consumption during the month, whether from purchasing, giving or own production, divided by the number of household members in the household.

<https://baritokualakab.bps.go.id>

ULASAN

Rata-rata pengeluaran per kapita penduduk Kabupaten Barito Kuala berdasarkan kelompok komoditas adalah 994.672 rupiah dengan persentase sebesar 55,06 untuk komoditas makanan dan 44,94 untuk komoditas bukan makanan.

Penduduk di Kabupaten Barito Kuala mayoritas memiliki pengeluaran per kapita sebulan antar 500.000 hingga 749.999 rupiah atau sebesar 29,83 persen.

DESCRIPTION

Monthly Average Expenditure per Capita Group in Barito Kuala Regency by Commodity is 994.672 rupiah with percentage is 55,06 for food and 44,94 for non-food.

Most of population in Barito Kuala Regency has per capita spending in a month among 500.000 and 749.999 rupiah or 29,83 percent.

Tabel
Table 10.1

**Rata-Rata Pengeluaran Per Kapita Sebulan Menurut
Kelompok Komoditas di Kabupaten Barito Kuala
(rupiah), 2018 dan 2019**
*Monthly Average Expenditure pe Capita by Commodity
Group in Barito Kuala Regency (rupiahs), 2018 and 2019*

Kelompok Makanan <i>Food Group</i>	2018	2019
(1)	(2)	(3)
Makanan/Food	72 676	69 540
Padi-padian/ <i>Cereals</i>	3 214	2 951
Umbi-umbian/ <i>Tubers</i>	60 470	58 254
Ikan/ Udang/ Cumi/ Kerang <i>Fish/ Shrimp/ Common Squid/ Shells</i>	12 667	14 966
Daging/ <i>Meat</i>	12 667	14 966
Telur dan susu/ <i>Eggs and milk</i>	29 618	29 339
Sayur-sayuran/ <i>Vegetables</i>	30 096	30 478
Kacang-kacangan/ <i>Legumes</i>	7 145	7 707
Buah-buahan/ <i>Fruits</i>	21 062	20 826
Minyak dan Kelapa/ <i>Oil and Coconut</i>	13 307	13 320
Bahan minuman/ <i>Beverage stuffs</i>	20 536	20 016
Bumbu-bumbuan/ <i>Spices</i>	12 973	12 798
Konsumsi lainnya/ <i>Miscellaneous food items</i>	13 360	13 570
Makanan dan minuman jadi <i>Prepared food and beverages</i>	197 451	168 678
Rokok/ <i>Cigarette</i>	50 357	57 720
Jumlah makanan/Total food	544 931	544 931

Lanjutan Tabel/Continued Table 10.1

Kelompok Makanan Food Group	2018	2019
(1)	(2)	(3)
Bukan makanan/Non-food		
Perumahan dan fasilitas rumah tangga Housing and household facilities	259 295	221 907
Aneka komoditas dan jasa/Goods and services	90 277	88 856
Pakaian, alas kaki, dan tutup kepala Clothing, footwear, and headgear	31 555	26 689
Komoditas tahan lama/Durable goods	66 849	40 893
Pajak, pungutan, dan asuransi Taxes and insurance	22 164	28 913
Keperluan pesta dan upacara/kenduri Parties and ceremonies	14 546	17 249
Jumlah bukan makanan/Total non-food	1 029 615	944 672

Sumber/Source : Survei Sosial Ekonomi Nasional, Maret/ National Socio Economic Survey March

Tabel
Table 10.2

Persentase Pengeluaran Per Kapita Sebulan Menurut Kelompok Komoditas di Kabupaten Barito Kuala, 2018 dan 2019
Percentage of Monthly Expenditure per Capita by Commodity Group in Barito Kuala Regency, 2018 and 2019

Kelompok Makanan Food Group	2018	2019
(1)	(2)	(3)
Makanan/Food		
Padi-padian/ <i>Cereals</i>	7,06	7,36
Umbi-umbian/ <i>Tubers</i>	0,31	0,31
Ikan/Udang/Cumi/Kerang <i>Fish/Shrimp/Common Squid/Shells</i>	5,87	6,17
Daging/ <i>Meat</i>	1,23	1,58
Telur dan susu/ <i>Eggs and milk</i>	2,88	3,11
Sayur-sayuran/ <i>Vegetables</i>	2,92	3,23
Kacang-kacangan/ <i>Legumes</i>	0,69	0,82
Buah-buahan/ <i>Fruits</i>	2,05	2,20
Minyak dan Kelapa/ <i>Oil and Coconut</i>	1,29	1,41
Bahan minuman/ <i>Beverage stuffs</i>	1,99	2,12
Bumbu-bumbuan/ <i>Spices</i>	1,26	1,35
Konsumsi lainnya/ <i>Miscellaneous food items</i>	1,30	1,44
Makanan dan minuman jadi <i>Prepared food and beverages</i>	19,18	17,86
Rokok/ <i>Cigarette</i>	4,89	6,11
Jumlah makanan/Total food	52,93	55,06

Lanjutan Tabel/Continued Table 10.2

Kelompok Makanan Food Group	2018	2019
(1)	(2)	(3)
Bukan makanan/Non-food		
Perumahan dan fasilitas rumah tangga Housing and household facilities	25,18	23,49
Aneka komoditas dan jasa/Goods and services	8,77	9,41
Pakaian, alas kaki, dan tutup kepala Clothing, footwear, and headgear	3,06	2,83
Komoditas tahan lama/Durable goods	6,49	4,33
Pajak, pungutan, dan asuransi Taxes and insurance	2,15	3,06
Keperluan pesta dan upacara/kenduri Parties and ceremonies	1,41	1,83
Jumlah bukan makanan/Total non-food	100,00	100,00

Sumber/Source : Survei Sosial Ekonomi Nasional, Maret/ National Socio Economic Survey March

Tabel
Table**10.3****Persentase Penduduk Menurut Golongan Pengeluaran Per Kapita Sebulan di Kabupaten Barito Kuala, 2019**
Percentage of Population by Per Capita Spending Group in Barito Kuala Regency, 2019

Golongan Pengeluaran Spending Group (Rp)	Persentase Penduduk Percentage of Population
(1)	(2)
< 200 000	-
200 000 - 299 999	0,12
300 000 - 499 999	15,33
500 000 - 749 999	29,83
750 000 - 999 999	21,81
1 000 000 - 1 499 999	21,57
1 500 000+	11,35
Jumlah/Total	100,00

Sumber/Source : Survei Sosial Ekonomi Nasional, Maret/ *National Socio Economic Survey March*

11

INDUSTRI DAN PERDAGANGAN
INDUSTRY AND TRADE



38
PASAR

121
KOPERASI

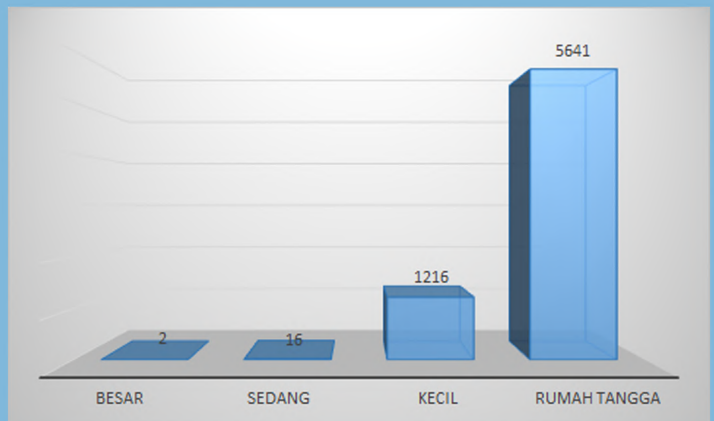


22
MINIMARKET

728
KIOS



JUMLAH
PERUSAHAAN
MENURUT
KLASIFIKASI
INDUSTRI



PENJELASAN TEKNIS

1. Pengumpulan data industri besar dan sedang dilakukan melalui Survei Industri Besar dan Sedang yang dilaksanakan setiap tahun secara lengkap (sensus) sejak tahun 1975. Survei Industri Besar dan Sedang mencakup semua perusahaan industri yang mempunyai tenaga kerja 20 orang atau lebih dengan menggunakan kuesioner II A.
2. Klasifikasi industri yang digunakan dalam survei ini berdasar kepada Klasifikasi Baku Lapangan Usaha Indonesia (KBLI). KBLI adalah klasifikasi lapangan usaha yang berdasar kepada International Standard Industrial Classification of All Economic Activities (ISIC) revisi 4 yang telah disesuaikan dengan kondisi Indonesia.
3. **Industri manufaktur** adalah suatu kegiatan ekonomi yang melakukan kegiatan mengubah suatu barang dasar secara mekanis, kimia, atau dengan tangan sehingga menjadi barang jadi/setengah jadi, dan atau barang yang kurang nilainya menjadi barang yang lebih tinggi nilainya, dan sifatnya lebih dekat kepada pemakai akhir. Termasuk dalam kegiatan ini adalah jasa industri dan pekerjaan perakitan.
4. **Jasa industri** adalah kegiatan industri yang melayani keperluan pihak lain. Pada kegiatan ini

TECHNICAL NOTES

1. *Data collection of large and medium scale manufacturing is conducted through The Large and Medium Manufacturing Establishment Survey that has been done annually for all industries (census) since 1975. Large and Medium Manufacturing Establishment Survey covers all manufactures/industries with 20 workers or more by questionnaire II A.*
2. *The industrial classification adopted in this survey refers to the Klasifikasi Baku Lapangan Usaha Indonesia (KBLI). KBLI is classification of economic activities based on the International Standard Industrial Classification of All Economic Activities (ISIC rev 4) that has been modified according to the local condition in Indonesia.*
3. **Manufacturing industry** is defined as an economic activity processing basic goods mechanically, chemicals or manually into final or intermediate goods. It is also defined as processing of lower value goods into higher value goods as final or intermediate products. The activities also include services for manufacturing and assembling.
4. **Services for manufacturing** is defined as a manufacturing activity which serving other manufacturing

bahan baku disediakan oleh pihak lain sedangkan pihak pengolah hanya melakukan pengolahannya dengan mendapat imbalan sebagai balas jasa (upah maklon).

5. **Perusahaan atau usaha industri** adalah suatu unit (kesatuan) usaha yang melakukan kegiatan ekonomi, bertujuan menghasilkan barang atau jasa, terletak pada suatu bangunan atau lokasi tertentu, dan mempunyai catatan administrasi tersendiri mengenai produksi dan struktur biaya serta ada seorang atau lebih yang bertanggung jawab atas usaha tersebut.
6. Industri manufaktur dikelompokkan ke dalam 4 golongan berdasarkan banyaknya pekerja, yaitu: industri besar (100 orang pekerja atau lebih), industri sedang/menengah (20–99 orang pekerja), industri kecil (5–19 orang pekerja), dan industri mikro (1–4 orang pekerja).
7. Sistem pencatatan Statistik Ekspor dan Impor adalah “General Trade” dengan wilayah pencatatan meliputi seluruh wilayah kepabeanaan Indonesia.
8. Pengesahan dokumen kepabeanaan ekspor dan impor dilakukan oleh Bea dan Cukai berdasarkan Persetujuan Muat/Bongkar Barang.
9. Data ekspor berasal dari dokumen kepabeanaan BC 3.0 atau yang disebut dokumen Pemberitahuan Ekspor Barang (PEB) yang diisi *establishments. In this case, raw materials are supplied by others while the workers are paid as a compensation for processing raw materials.*
5. **A manufacturing establishment** is defined as a production unit engaged in economic activity, producing goods or services, located in a building or in a certain location, keeping a business record concerning the production and cost structure, and having a person or more that are responsible to those activities.
6. *Manufacturing industries are categorized into four groups, based on the number of employees: large scale manufacturing (100 employees or more), medium scale manufacturing (20–99 employees), small scale manufacturing (5–19 employees), and micro industry (1–4 employees).*
7. *The recording of export and import statistics is based on General Trade System covering all Indonesian customs areas.*
8. *The legalization of customs export and import documents is conducted by the Customs and Excise Office.*
9. *The export data are compiled based on customs export documents BC 3.0 or known as Export Declarations (PEB), filled by exporters.*

oleh eksportir.

10. Data impor berasal dari dokumen kepabeanan BC 2.0 atau yang disebut dokumen Pemberitahuan Impor Barang (PIB), Pemberitahuan Impor Barang Khusus (PIBK), Pemberitahuan Pabean Free Trade Zone (PPFTZ) dan dokumen kepabeanan BC 2.3 yang mencatat impor barang dari Luar Negeri ke Kawasan Berikat.
 11. Barang-barang yang dikirim ke luar negeri untuk diolah dicatat sebagai ekspor, sedangkan hasil olahan yang dikembalikan ke Indonesia dicatat sebagai impor.
 12. Barang-barang luar negeri yang diolah di dalam negeri dicatat sebagai barang impor meskipun barang olahan tersebut akan kembali ke luar negeri.
 13. **Negara tujuan** adalah negara tujuan akhir yang diketahui untuk barang ekspor yang dikirim ke luar negeri
 14. **Jenis komoditi** adalah barang ekspor yang dicatat sesuai kode Harmonized System (HS).
10. *The import data are compiled based on customs import documents BC 2.0 or known as Import Declarations Form (PIB), Import Declarations Form for Special Commodity (PIBK), Customs Declaration Form for Free Trade Zone (PPFTZ), and customs import documents BC 2.3 which records import goods from foreign country to Bounded Zones Area.*
 11. *Goods send abroad for processing purposes are recorded as export while its product sent to Indonesia are recorded as import.*
 12. *Foreign goods processed in Indonesia are still recorded as imports although the products will be sent to abroad.*
 13. **Country of destination** is country that is known to export goods sent abroad.
 14. **Type commodity** is exported goods recorded based on Harmonized System (HS) code.

ULASAN

Jumlah perusahaan industri besar sedang, kecil dan rumah tangga berdasarkan jenis industri di Kabupaten Barito Kuala berjumlah 6.873 buah, dengan jumlah terbesar terletak di Kecamatan Alalak dan Kecamatan Anjir Muara masing masing 614 buah dan 558 buah.

Jumlah sarana perdagangan di Kabupaten Barito Kuala sebesar 788 buah yang terdiri dari pasar, toko modern, dan kios. Sementara jumlah warung tidak tersedia. Sarana perdagangan terbanyak adalah Kios sebesar 728 buah.

DESCRIPTION

The number of big, medium, small scale industries and home industries by type in Barito Kuala Regency are 6.873 industries. The most of the industries were 614 industries in Alalak and 558 industries in Anjir Muara district.

Number of trading facility in Barito Kuala Regency is 788 including traditional market, modern market, and kios. In other hand, number of small shop is unavailable. Most trading facility is Kios with 728.

11.1 INDUSTRI MANUFAKTUR MANUFACTURING INDUSTRY

Tabel 11.1.1 Jumlah Perusahaan Menurut Klasifikasi Industri pada Industri Besar dan Sedang di Kabupaten Barito Kuala, 2019
Number of Companies by Industrial Classification in Large and Medium Industries in Barito Kuala, 2019

Klasifikasi Industri <i>Industrial Classification</i>	Perusahaan Industri/ <i>Industries</i>				Jumlah <i>Total</i>
	Besar <i>Big</i>	Sedang <i>Medium</i>	Kecil <i>Small</i>	Rumah Tangga <i>Home Industry</i>	
(1)	(2)	(3)	(4)	(5)	(6)
Makanan, Minuman, dan Tembakau	-	1	91	2 303	2 395
Tekstil, Pakaian, dan Kulit	-	-	8	147	155
Kertas, Barang dari kertas, dan Percetakan	-	-	11	91	102
Kayu dan barang dari rotan	-	-	31	1 475	1 506
Kimia, Karet, dan Plastik	1	-	6	45	50
Barang galian bukan Logam	-	-	1	9	10
Industri Dasar dari Logam	1	14	48	211	274
Barang dari logam	-	1	-	13	14
Industri lain	-	-	1 020	1 347	2 367
Barito Kuala	2	16	1 216	5 641	6 873

Sumber/*Source*: Dinas Koperasi, Perindustrian, dan Perdagangan Kabupaten Barito Kuala
Cooperative Unit, Industry, and Trading Service of Barito Kuala Regency

Tabel 11.1.2 **Jumlah Nilai Produksi Perusahaan Menurut Kecamatan di Kabupaten Barito Kuala, 2019**
Table 11.1.2 **Number of Production Value in Establishment by Subdistrict in Barito Kuala Regency, 2019**

Kecamatan Subdistrict	Besar Big	Sedang Medium	Kecil Small	Rumah Tangga Home Industry
(1)	(2)	(3)	(4)	(5)
Tabunganen	428	570	1 028 862	1 510 247
Tamban	510	816	50 374 500	118 523 599
Mekarsari	347	330	1 412 600	2 305 400
Anjir Pasar	508	569	2 665 605	3 930 539
Anjir Muara	558	687	2 913 500	4 632 199
Alalak	614	2 110	100 274 358	210 853 622
Mandastana	434	668	41 656 000	122 172 000
Jejangkit	225	412	229 200	314 000
Belawang	272	347	1 446 826	2 102 175
Wanaraya	324	487	291 600	411 000
Barambai	396	485	1 991 900	2 546 000
Rantau Badauh	450	895	598 500	3 186 398
Cerbon	373	364	886 000	1 089 200
Bakumpai	399	406	1 041 600	1 280 800
Marabahan	507	763	3 499 530	4 797 322
Tabukan	300	413	1 435 600	1 015 600
Kuripan	228	304	930 000	918 000
Barito Kuala	6 873	10 626	212 676 181	481 588 101

Sumber/Source: Dinas Koperasi, Perindustrian, dan Perdagangan Kabupaten Barito Kuala
 Cooperative Unit, Industry, and Trading Service of Barito Kuala Regency

Tabel 11.1.3 Jumlah Perusahaan Menurut Bentuk Badan Hukum di Kabupaten Barito Kuala, 2014-2019
Number of Establishments by Type of Business Entity in Barito Kuala Regency, 2014-2019

Tipe Badan Hukum Type of Business Entity	2014	2015	2016	2017	2018¹	2019¹
(1)	(2)	(3)	(4)	(5)	(6)	(7)
Perseroan Terbatas	44	45	...	47	3	35
CV/Firma	137	160	...	116	24	106
Koperasi	6	14	...	5	1	1
Perorangan	189	214	...	-	142	151
Lainnya	-	-	...	-	-	-
Jumlah/Total	376	435	...	168	170	293

Catatan/Note : ¹Data Januari-Juli 2019 (Agustus- Desember menggunakan system online sehingga tidak bias diklasifikasikan tipe badan hukumnya)/ Data January-July 2019 (August-December using online system so can't be classified into the type of business entity)

Sumber/Source: Dinas Penanaman Modal dan Pelayanan Terpadu Satu Pintu Kabupaten Barito Kuala
 Investment Service and Integrated Licensing Office of Barito Kuala Regency

11.2 PERDAGANGAN TRADE

Tabel 11.2.1 **Jumlah Sarana Perdagangan Menurut Jenisnya di Kabupaten Barito Kuala, 2014-2019**
Table 11.2.1 **Number of Trading Facilities by Type of Facility in Barito Kuala Regency, 2014-2019**

Sarana Perdagangan Trading Facilities	2014	2015	2016	2017	2018	2019
(1)	(2)	(3)	(4)	(5)	(6)	(7)
Pasar/Market	37	38	37	37	38	38
Toko Modern/Minimarket	6	10	16	19	19	22
Kios	627	627	627	627	662	728
Warung
Jumlah/Total	670	675	680	683	719	788

Sumber/Source: Dinas Koperasi, Perindustrian, dan Perdagangan Kabupaten Barito Kuala
Cooperative Unit, Industry, and Trading Service of Barito Kuala Regency

Tabel 11.2.2 Rekapitulasi Data Pasar di Kabupaten Barito Kuala , 2019
Table *Recapitulation of Market Data in Barito Kuala , 2019*

Nama Pasar <i>The Name of Market</i>	Lokasi <i>Location</i>	Luas (m ²) <i>Width</i>	Kios <i>Kiosk</i>	Lapak <i>Stall</i>	Pedagang <i>Traders</i>
(1)	(2)	(3)	(4)	(5)	(6)
Pasar Baru (Harian)	Marabahan	14 440	196	60	315
Pasar Wangkang (Harian)	Marabahan	1 660	84	72	213
Pasar Ikan Wangkang / Minggu	Marabahan	1 301,85	-	104	105
Pasar Baru Marabahan Timur / Minggu	Marabahan	1 387,5	35	198	233
Pasar Antar Jaya / Minggu	Marabahan	220	-	21	50
Pasar Sei Gampa / Minggu	Rantau Badauh	3 500	-	150	404
Pasar Sei Pantai /Selasa	Rantau Badauh	3 500	-	-	70
Pasar Danda Jaya / Jum'at	Rantau Badauh	1 100	-	52	110
Pasar Barambai Muara / Senin	Barambai	2 500	-	34	150
Pasar Minggu	Barambai	3 500	-	50	200
Pasar Rabu	Barambai	2 800	-	10	75
Pasar Sei Seluang / Sabtu	Wanaraya	2 500	-	34	120
Pasar Kolam Kiri / Selasa	Wanaraya	2 100	-	70	136
Pasar Sidomulyo / Selasa	Wanaraya	1 500	-	25	110
Pasar Anjir Muara (Kamis & Minggu)	Anjir Muara	3 500	-	41	270
Pasar Codeco/Sabtu	Anjir Muara	600	-	20	30
Pasar KM 21/Jumat	Anjir Muara	700	-	66	270
Pasar KM 14	Anjir Pasar	600	-	40	263
Pasar Anjir Pasar / Rabu	Anjir Pasar	7 200	52	96	750
Pasar Jejangkit / Selasa	Jejangkit	2 800	-	30	135
Psr Tanipah / Senin	Mandastana	1 716	-	34	130

Lanjutan Tabel/*Continued Table* 11.2.2

Nama Pasar <i>The Name of Market</i>	Lokasi <i>Location</i>	Luas (m²) <i>Width</i>	Kios <i>Kiosk</i>	Lapak <i>Stall</i>	Pedagang <i>Traders</i>
(1)	(2)	(3)	(4)	(5)	(6)
Pasar Tabing Rimbah / Jum'at	Mandastana	1 200	-	150	350
Pasar KM 6 / Sabtu	Tamban	2 000	-	150	350
Pasar Subarjo / Jelapat I (Minggu)	Tamban	850	-	42	150
Pasar KM 12 / Jum'at	Mekarsari	12 500	-	70	350
Pasar KM 5 / Kamis	Mekarsari	1 100	-	14	115
Pasar KM 17 / Rabu	Mekarsari	1 700	-	24	130
Pasar Subarjo / Jelapat II / Selasa	Mekarsari	2 000	-	40	125
Pasar Tabunganen Muara / Minggu	Tabunganen	3 100	-	92	240
Pasar Beringin Kencana / Kamis	Tabunganen	1 400	-	14	114
Pasar Desa Pemurus / Selasa	Tabunganen	3 000	-	21	150
Pasar Induk Handil Bakti / Harian	Alalak	31 000	271	160	150
Pasar Berangas Barat / Harian	Alalak	7 500	21	50	350
Pasar Rimbun Tulang / Minggu	Kuripan	4 000	-	50	50
Pasar Tabatan / Sabtu	Kuripan	400	-	-	75
Pasar Jambu / Kamis	Kuripan	400	-	-	50
Pasar Kabuau / Minggu	Kuripan	1 600	-	-	-
Pasar Tabukan Raya / Senin	Tabukan	2 100	-	56	315
Pasar Bantuil/Jum'at	Cerbon	1 830	-	50	150
Pasar Bantuil/Jum'at	Rantau Badauh	3 500	15	64	150

Sumber/*Source*: Dinas Koperasi, Perindustrian, dan Perdagangan Kabupaten Barito Kuala
Cooperative Unit, Industry, and Trading Service of Barito Kuala Regency



12

SISTEM NERACA REGIONAL SYSTEM OF REGIONAL ACCOUNTS

TOTAL PDRB

8.713.741,5
(juta rupiah)



DISTRIBUSI PDRB

Pertanian 28,11% Industri 15,95%

Konstruksi 13,44% Perdagangan 12,48%

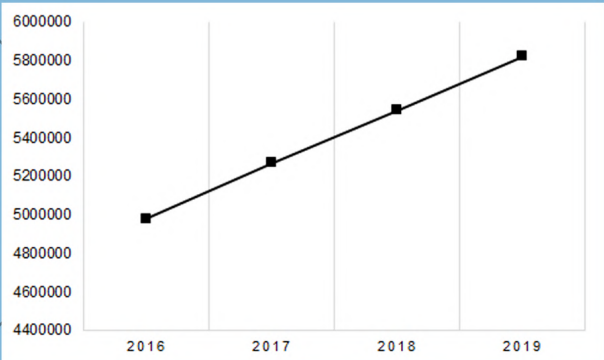
LAJU PERTUMBUHAN
PDRB

5,06%



PERKEMBANGAN PDRB

(juta rupiah)



PENJELASAN TEKNIS

1. Penghitungan statistik neraca nasional mengikuti buku petunjuk yang diterbitkan oleh Perserikatan Bangsa Bangsa (PBB) dikenal sebagai Sistem Neraca Nasional (SNN). SNN adalah rekomendasi internasional tentang bagaimana menyusun ukuran aktivitas ekonomi yang sesuai dengan standar neraca baku yang didasarkan pada prinsip-prinsip ekonomi. Rekomendasi yang dimaksud dinyatakan dalam sekumpulan konsep, definisi, klasifikasi, dan aturan neraca yang disepakati secara internasional dalam mengukur indikator tertentu seperti Produk Domestik Bruto (PDB). Salah satu bentuk adaptasi pencatatan statistik nasional adalah melakukan perubahan tahun dasar PDB Indonesia dari tahun 2000 ke 2010. Perubahan tahun dasar PDB dilakukan seiring dengan mengadopsi rekomendasi PBB yang tertuang dalam Sistem Neraca Nasional 2008 (SNA 2008).
2. Produk Domestik Bruto pada tingkat nasional serta Produk Domestik Regional Bruto (PDRB) pada tingkat regional (provinsi) menggambarkan kemampuan suatu wilayah untuk menciptakan nilai tambah pada suatu waktu tertentu. Untuk menyusun PDB maupun PDRB digunakan 2

TECHNICAL NOTES

1. *The method used to estimate national accounts statistics is based on the standard guidelines formed by United Nation known as System of National Accounts (SNA). SNA is the internationally agreed standard set of recommendations on how to compile measures of economic activity in accordance with strict accounting conventions based on economic principles. The recommendations are expressed in term of a set of concepts, definitions, classifications and accounting rules that comprise the internationally agreed standard for measuring indicators such as Gross Domestic Product (GDP). One of the improvement in the national statistical system is to rebase GDP form base year 2000 to 2010 in order to capture current economic condition. It is in line with the United Nations (UN) recommendation on 2008 SNA.*
2. *The basic measure of the value added arising from economic activity is known as Gross Domestic Product at the national level and Gross Regional Domestic Product (GRDP) at the regional level (provinces/regencies/municipalities). To compile these statistics, two approaches*

pendekatan, yaitu lapangan usaha dan pengeluaran. Keduanya menyajikan komposisi data nilai tambah dirinci menurut sumber kegiatan ekonomi (lapangan usaha) dan menurut komponen penggunaannya. PDB maupun PDRB dari sisi lapangan usaha merupakan penjumlahan seluruh komponen nilai tambah bruto yang mampu diciptakan oleh sektor-sektor ekonomi atas berbagai aktivitas produksinya. Sedangkan dari sisi pengeluaran menjelaskan tentang penggunaan dari nilai tambah tersebut.

3. PDB menurut lapangan usaha mengalami perubahan klasifikasi dari 9 lapangan usaha menjadi 17 lapangan usaha. PDB menurut lapangan usaha dirinci menurut total nilai tambah dari seluruh sektor ekonomi yang mencakup lapangan usaha Pertanian, Kehutanan, dan Perikanan; Pertambangan dan Penggalian; Industri Pengolahan; Pengadaan Listrik dan Gas; Pengadaan Air, Pengelolaan Sampah, Limbah dan Daur Ulang; Konstruksi; Perdagangan Besar dan Eceran, Reparasi Mobil dan Sepeda Motor; Transportasi dan Pergudangan; Penyediaan Akomodasi dan Makan Minum; Informasi dan Komunikasi; Jasa Keuangan dan Asuransi; Real Estat; Jasa Perusahaan; Administrasi Pemerintahan, Pertahanan, dan

have been used, i.e. "production approach" and "expenditure approach". The first approach is to measure value added produced by various kinds of economic activities, while the second approach is to measure final uses of the country's output. In other words, GDP/GRDP is the sum of total value added produced by all economic industries (activities) and the way of using it.

3. *GDP by industry classification changes from 9 sectors to 17 industries. GDP by industry is classified by types of economic activities such as Agriculture, Forestry and Fishing; Mining and Quarrying; Manufacturing; Electricity and Gas; Water supply, Sewerage, Waste Management and Remediation Activities; Construction; Wholesale and Retail Trade; Repair of Motor Vehicles and Motorcycles; Transportation and Storage; Accommodation and Food Service Activities; Information and Communication; Financial and Insurance Activities; Real Estate Activities; Business Activities; Public Administration; Defence and Compulsory Social Security; Education; Human Health and Social Work Activities; and Other Services Activities.*

Jaminan; Jasa Pendidikan; Jasa Kesehatan dan Kegiatan Sosial; dan Jasa Lainnya.

<https://baritokualakab.bps.go.id>

ULASAN

Kinerja perekonomian Barito Kuala selama tahun 2019 menunjukkan peningkatan yang berarti. Sektor-sektor dominan masih berperan dalam menyumbang pertumbuhan Barito Kuala. Akan tetapi, pertumbuhan ekonomi Kabupaten Barito Kuala mengalami kenaikan menjadi 5,06 persen di tahun 2019.

Nilai PDRB Barito Kuala atas dasar harga berlaku tahun 2019 mencapai 8,7 triliun rupiah, bertambah 0,6 triliun rupiah dibanding tahun 2018 yang tercatat 8,1 triliun rupiah. Sedangkan berdasarkan harga konstan (2010=100) mencapai 5,8 triliun rupiah atau bertambah sebesar 0,3 triliun rupiah dibanding tahun 2018 yang tercatat 5,5 triliun rupiah.

DESCRIPTION

The Performance economic of Barito Kuala during 2019 showed significant improvement. These sectors are still dominant role in contributing to the growth of Barito Kuala. But, the growth rate increased up to 5,06 percent in 2019.

GRDP value at current prices of Barito Kuala in 2019 reached 8,7 trillion rupiah, an increase of 0,6 trillion rupiah compared to the year 2018, which recorded 8,1 trillion rupiah. While based on constant prices (2010=100) reached 5,8 trillion rupiah, or increased 0,3 trillion rupian compared to the year 2018, which recorded 5,5 trillion rupiah.

Tabel
Table 12.1.

Produk Domestik Regional Bruto Atas Dasar Harga Berlaku Menurut Lapangan Usaha di Kabupaten Barito Kuala (miliar rupiah), 2015–2019
Gross Regional Domestic Product at Current Market Prices by Industry in Barito Kuala Regency (billion rupiahs), 2015–2019

Lapangan Usaha/Industry	2015	2016	2017	2018 ^x	2019 ^{xx}
(1)	(2)	(3)	(4)	(5)	(6)
A Pertanian, Kehutanan, dan Perikanan/ <i>Agriculture, Forestry, and Fishing</i>	1 775.83	1 945.14	2 121.87	2 266.2	2 449.04
B Pertambangan dan Penggalian/ <i>Mining and Quarrying</i>	5.61	6.05	6.36	6.74	7.28
C Industri Pengolahan/ <i>Manufacturing</i>	1 100.85	1 192.45	1 270.74	1 341.97	1 389.82
D Pengadaan Listrik dan Gas/ <i>Electricity and Gas</i>	5.08	6.5	7.45	8.47	9.13
E Pengadaan Air; Pengelolaan Sampah, Limbah, dan Daur Ulang/ <i>Water Supply; Sewerage, Waste Management, and Remediation Activities</i>	15.65	17.44	19.05	21.26	23.13
F Konstruksi/ <i>Construction</i>	825.15	902.77	981.27	1 075.49	1 170.99
G Perdagangan Besar dan Eceran; Reparasi Mobil dan Sepeda Motor/ <i>Wholesale and Retail Trade; Repair of Motor Vehicles and Motorcycles</i>	709	790.37	887.72	987.41	1 087.77
H Transportasi dan Pergudangan/ <i>Transportation and Storage</i>	222.53	239.35	259.24	281.85	303.61
I Penyediaan Akomodasi dan Makan Minum/ <i>Accommodation and Food Service Activities</i>	152.77	165.3	177.12	190.99	207.02
J Informasi dan Komunikasi/ <i>Information and Communication</i>	119.54	132.85	146.35	162.09	176.53

Lanjutan Tabel/Continued Table 12.1

	Lapangan Usaha/Industry	2015	2016	2017	2018^x	2019^{xx}
	(1)	(2)	(3)	(4)	(5)	(6)
K	Jasa Keuangan dan Asuransi/ <i>Financial and Insurance Activities</i>	111.41	125.25	134.94	146.15	158.92
L	Real Estat/ <i>Real Estate Activities</i>	208.9	231.72	254.98	279.78	306.89
M,N	Jasa Perusahaan/ <i>Business Activities</i>	9.55	10.42	11.48	12.55	13.61
O	Administrasi Pemerintahan, Pertahanan, dan Jaminan Sosial Wajib/ <i>Public Administration and Defence; Compulsory Social Security</i>	529.6	554.41	582.11	627.93	690.54
P	Jasa Pendidikan/ <i>Education</i>	329.68	378.21	423.44	469.86	523.75
Q	Jasa Kesehatan dan Kegiatan Sosial/ <i>Human Health and Social Work Activities</i>	80.79	90.78	100.18	110.74	121.64
R,S,T,U	Jasa Lainnya/ <i>Other Services Activities</i>	48.43	54.25	60.47	66.83	74.09
	Produk Domestik Regional Bruto/<i>Gross Regional Domestic Product</i>	6 250.39	6 843.25	7 444.77	8 056.3	8 713.74

Sumber/Source : Diolah dari Hasil Sensus, Survei, dan Berbagai Sumber Lainnya
Based on Census, Surveys, and Other Sources

Tabel
Table 12.2

Produk Domestik Regional Bruto Atas Dasar Harga Konstan 2010 Menurut Lapangan Usaha di Kabupaten Barito Kuala (miliar rupiah), 2015–2019
Gross Regional Domestic Product at 2010 Constant Market Prices by Industry in Barito Kuala Regency (billion rupiahs), 2015–2019

	Lapangan Usaha/Industry	2015	2016	2017	2018*	2019**
	(1)	(2)	(3)	(4)	(5)	(6)
A	Pertanian, Kehutanan, dan Perikanan/ <i>Agriculture, Forestry, and Fishing</i>	1 353.25	1 399.63	1 502.8	1 561.77	1 628.5
B	Pertambangan dan Penggalian/ <i>Mining and Quarrying</i>	4.22	4.39	4.59	4.77	5.05
C	Industri Pengolahan/ <i>Manufacturing</i>	822.56	856.98	877.88	906.32	923.32
D	Pengadaan Listrik dan Gas/ <i>Electricity and Gas</i>	4.65	4.92	4.99	5.35	5.6
E	Pengadaan Air; Pengelolaan Sampah, Limbah, dan Daur Ulang/ <i>Water Supply; Sewerage, Waste Management, and Remediation Activities</i>	12.11	12.88	13.65	14.74	15.81
F	Konstruksi/ <i>Construction</i>	634.56	673.12	711.97	757.09	802.23
G	Perdagangan Besar dan Eceran; Reparasi Mobil dan Sepeda Motor/ <i>Wholesale and Retail Trade; Repair of Motor Vehicles and Motorcycles</i>	530.93	572.97	617.47	664.91	711.79
H	Transportasi dan Pergudangan/ <i>Transportation and Storage</i>	169.94	178.38	187.17	197.1	204.39
I	Penyediaan Akomodasi dan Makan Minum/ <i>Accommodation and Food Service Activities</i>	118.91	125.34	130.56	137.1	145.95
J	Informasi dan Komunikasi/ <i>Information and Communication</i>	102	111.02	119.11	128.22	136.19

Lanjutan Tabel/*Continued Table 12.2*

Lapangan Usaha/ <i>Industry</i>		2015	2016	2017	2018 ^x	2019 ^{xx}
(1)		(2)	(3)	(4)	(5)	(6)
K	Jasa Keuangan dan Asuransi/ <i>Financial and Insurance Activities</i>	85.15	91.1	94.3	97.73	102.01
L	Real Estat/ <i>Real Estate Activities</i>	167.58	181.49	194.88	209.77	224.82
M,N	Jasa Perusahaan/ <i>Business Activities</i>	6.92	7.33	7.77	8.21	8.7
O	Administrasi Pemerintahan, Pertahanan, dan Jaminan Sosial Wajib/ <i>Public Administration and Defence; Compulsory Social Security</i>	370.95	378.5	387.69	402.57	424.75
P	Jasa Pendidikan/ <i>Education</i>	255.94	277.49	300.96	326.5	355.13
Q	Jasa Kesehatan dan Kegiatan Sosial/ <i>Human Health and Social Work Activities</i>	60.56	65.84	71.09	76.4	81.18
R,S,T,U	Jasa Lainnya/ <i>Other Services Activities</i>	35.69	38.55	41.54	44.61	48.08
Produk Domestik Regional Bruto/<i>Gross Regional Domestic Product</i>		4 735.92	4 979.94	5 268.39	5 543.17	5 823.5

Sumber/*Source* : Diolah dari Hasil Sensus, Survei, dan Berbagai Sumber Lainnya
Based on Census, Surveys, and Other Sources

Tabel
Table 12.3

Distribusi Persentase Produk Domestik Regional Bruto Atas Dasar Harga Berlaku Menurut Lapangan Usaha di Kabupaten Barito Kuala, 2015–2019
Percentage Distribution of Gross Regional Domestic Product at Current Market Prices by Industry in Barito Kuala Regency, 2015–2019

	Lapangan Usaha/Industry	2015	2016	2017	2018 ^x	2019 ^{xx}
	(1)	(2)	(3)	(4)	(5)	(6)
A	Pertanian, Kehutanan, dan Perikanan/ <i>Agriculture, Forestry, and Fishing</i>	28.41	28.42	28.5	28.13	28.11
B	Pertambangan dan Penggalian/ <i>Mining and Quarrying</i>	0.09	0.09	0.09	0.08	0.08
C	Industri Pengolahan/ <i>Manufacturing</i>	17.61	17.43	17.07	16.66	15.95
D	Pengadaan Listrik dan Gas/ <i>Electricity and Gas</i>	0.08	0.09	0.1	0.11	0.1
E	Pengadaan Air; Pengelolaan Sampah, Limbah, dan Daur Ulang/ <i>Water Supply; Sewerage, Waste Management, and Remediation Activities</i>	0.25	0.25	0.26	0.26	0.27
F	Konstruksi/ <i>Construction</i>	13.2	13.19	13.18	13.35	13.44
G	Perdagangan Besar dan Eceran; Reparasi Mobil dan Sepeda Motor/ <i>Wholesale and Retail Trade; Repair of Motor Vehicles and Motorcycles</i>	11.34	11.55	11.92	12.26	12.48
H	Transportasi dan Pergudangan/ <i>Transportation and Storage</i>	3.56	3.5	3.48	3.5	3.48
I	Penyediaan Akomodasi dan Makan Minum/ <i>Accommodation and Food Service Activities</i>	2.44	2.42	2.38	2.37	2.38
J	Informasi dan Komunikasi/ <i>Information and Communication</i>	1.91	1.94	1.97	2.01	2.03
K	Jasa Keuangan dan Asuransi/ <i>Financial and Insurance Activities</i>	1.78	1.83	1.81	1.81	1.82

Lanjutan Tabel/Continued Table 12.3

Lapangan Usaha/Industry		2015	2016	2017	2018*	2019**
(1)	(2)	(3)	(4)	(5)	(6)	
L	Real Estat/ <i>Real Estate Activities</i>	3.34	3.39	3.42	3.47	3.52
M,N	Jasa Perusahaan/ <i>Business Activities</i>	0.15	0.15	0.15	0.16	0.16
O	Administrasi Pemerintahan, Pertahanan, dan Jaminan Sosial Wajib/ <i>Public Administration and Defence; Compulsory Social Security</i>	8.47	8.1	7.82	7.79	7.92
P	Jasa Pendidikan/ <i>Education</i>	5.27	5.53	5.69	5.83	6.01
Q	Jasa Kesehatan dan Kegiatan Sosial/ <i>Human Health and Social Work Activities</i>	1.29	1.33	1.35	1.37	1.4
R,S,T,U	Jasa Lainnya/ <i>Other Services Activities</i>	0.77	0.79	0.81	0.83	0.85
Produk Domestik Regional Bruto/<i>Gross Regional Domestic Product</i>		100	100	100	100	100

Sumber/Source : Diolah dari Hasil Sensus, Survei, dan Berbagai Sumber Lainnya
Based on Census, Surveys, and Other Sources

Tabel
Table 12.4

Laju Pertumbuhan Produk Domestik Regional Bruto Atas Dasar Harga Konstan 2010 Menurut Lapangan Usaha di Kabupaten Barito Kuala (persen), 2016–2019
Growth Rate of Gross Regional Domestic Product at 2010 Constant Market Prices by Industry in Barito Kuala Regency (percent), 2016–2019

	Lapangan Usaha/Industry	2016	2017	2018*	2019**
	(1)	(2)	(3)	(4)	(5)
A	Pertanian, Kehutanan, dan Perikanan/ <i>Agriculture, Forestry, and Fishing</i>	3.43	7.37	3.92	4.27
B	Pertambangan dan Penggalian/ <i>Mining and Quarrying</i>	4.17	4.38	3.96	5.93
C	Industri Pengolahan/ <i>Manufacturing</i>	4.18	2.44	3.24	1.88
D	Pengadaan Listrik dan Gas/ <i>Electricity and Gas</i>	5.81	1.43	7.23	4.66
E	Pengadaan Air; Pengelolaan Sampah, Limbah, dan Daur Ulang/ <i>Water Supply; Sewerage, Waste Management, and Remediation Activities</i>	6.37	5.96	8.01	7.25
F	Konstruksi/ <i>Construction</i>	6.08	5.77	6.34	5.96
G	Perdagangan Besar dan Eceran; Reparasi Mobil dan Sepeda Motor/ <i>Wholesale and Retail Trade; Repair of Motor Vehicles and Motorcycles</i>	7.92	7.77	7.68	7.05
H	Transportasi dan Pergudangan/ <i>Transportation and Storage</i>	4.97	4.92	5.31	3.7
I	Penyediaan Akomodasi dan Makan Minum/ <i>Accommodation and Food Service Activities</i>	5.41	4.16	5.01	6.45
J	Informasi dan Komunikasi/ <i>Information and Communication</i>	8.84	7.29	7.65	6.21
K	Jasa Keuangan dan Asuransi/ <i>Financial and Insurance Activities</i>	6.98	3.52	3.63	4.39
L	Real Estat/ <i>Real Estate Activities</i>	8.3	7.38	7.64	7.18
M,N	Jasa Perusahaan/ <i>Business Activities</i>	5.89	6	5.75	5.9

Lanjutan Tabel/*Continued Table 12.4*

Lapangan Usaha/Industry		2016	2017	2018*	2019**
(1)		(2)	(3)	(4)	(5)
0	Administrasi Pemerintahan, Pertahanan, dan Jaminan Sosial Wajib/ <i>Public Administration and Defence; Compulsory Social Security</i>	2.04	2.43	3.84	5.51
P	Jasa Pendidikan/ <i>Education</i>	8.42	8.45	8.49	8.77
Q	Jasa Kesehatan dan Kegiatan Sosial/ <i>Human Health and Social Work Activities</i>	8.72	7.96	7.48	6.25
R,S,T,U	Jasa Lainnya/ <i>Other Services Activities</i>	8.03	7.75	7.41	7.77
Produk Domestik Regional Bruto/<i>Gross Regional Domestic Product</i>		5.15	5.79	5.22	5.06

Sumber/*Source* : Diolah dari Hasil Sensus, Survei, dan Berbagai Sumber Lainnya
Based on Census, Surveys, and Other Sources

Tabel
Table 12.5

Produk Domestik Regional Bruto Atas Dasar Harga Berlaku Menurut Jenis Pengeluaran di Kabupaten Barito Kuala (miliar rupiah), 2015–2019
Gross Regional Domestic Product at Current Market Prices by Type of Expenditure in Barito Kuala Regency (billion rupiahs), 2015–2019

Jenis Pengeluaran Type of Expenditure	2015	2016	2017	2018*	2019**
(1)	(2)	(3)	(4)	(5)	(6)
Pengeluaran Konsumsi Rumah Tangga <i>Household Consumption Expenditure</i>	4 302.68	4 631.88	4 996.00	5 369.69	5 833.55
Pengeluaran Konsumsi LNPRT <i>NPISH Consumption Expenditure</i>	91.86	103.74	112.73	126.57	141.54
Pengeluaran Konsumsi Pemerintah <i>Government Consumption Expenditure</i>	1 061.93	1 115.24	1 150.52	1 201.68	1 248.28
Pembentukan Modal Tetap Bruto <i>Gross Fixed Capital Formation</i>	1 877.30	2 014.45	2 190.90	2 379.38	2 620.23
Perubahan Inventori <i>Changes in Inventories</i>	7.74	-70.03	77.22	-117.07	24.27
Net Ekspor Barang dan Jasa/ <i>Net Export of Goods and Services</i>	-1 091.12	-952.02	-1 082.61	-903.94	-1 154.13
Produk Domestik Regional Bruto/ Gross Regional Domestic Product	6 250.39	6 843.25	7 444.77	8 056.30	8 713.74

Sumber/Source : Diolah dari Hasil Sensus, Survei, dan Berbagai Sumber Lainnya
Based on Census, Surveys, and Other Sources

Tabel
Table 12.6

Produk Domestik Regional Bruto Atas Dasar Harga Konstan 2010 Menurut Jenis Pengeluaran di Kabupaten Barito Kuala (milliar rupiah), 2015–2019
Gross Regional Domestic Product at 2010 Constant Market Prices by Type of Expenditure in Barito Kuala Regency (billion rupiahs), 2015–2019

Jenis Pengeluaran Type of Expenditure	2015	2016	2017	2018^a	2019^{xx}
(1)	(2)	(3)	(4)	(5)	(6)
Pengeluaran Konsumsi Rumah Tangga <i>Household Consumption Expenditure</i>	3 495.69	3 654.67	3 818.22	3 985.74	4 166.95
Pengeluaran Konsumsi LNPR <i>NPISH Consumption Expenditure</i>	68.96	74.27	78.04	84.55	91.28
Pengeluaran Konsumsi Pemerintah <i>Government Consumption Expenditure</i>	759.52	759.69	767.07	779.61	790.17
Pembentukan Modal Tetap Bruto <i>Gross Fixed Capital Formation</i>	1 454.91	1 509.67	1 584.04	1 669.18	1 761.13
Perubahan Inventori <i>Changes in Inventories</i>	6.23	-55.33	59.77	-87.15	17.33
Net Ekspor Barang dan Jasa/ <i>Net Export of Goods and Services</i>	-1 049.39	-963.03	-1 038.73	-888.77	-1 003.37
Produk Domestik Regional Bruto/ <i>Gross Regional Domestic Product</i>	4 735.92	4 979.94	5 268.39	5 543.17	5 823.50

Sumber/Source : Diolah dari Hasil Sensus, Survei, dan Berbagai Sumber Lainnya
Based on Census, Surveys, and Other Sources

13

PERBANDINGAN ANTAR KABUPATEN/KOTA
REGENCY/MUNICIPAL COMPARISON

JUMLAH PENDUDUK
KALIMANTAN SELATAN

4.244.096 Jiwa



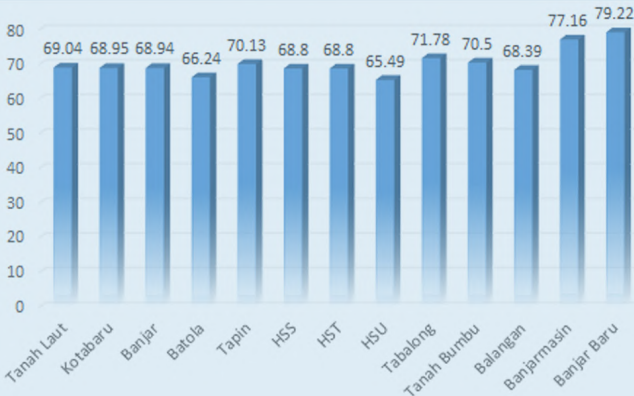

2,72%
Banjar



Penduduk Miskin
4,55%

4,63%
Barito Kuala

6,50%
HSU



INDEKS
PEMBANGUNAN
MANUSIA
(IPM)

ULASAN

Jumlah Penduduk Kabupaten Barito Kuala pada tahun 2019 menduduki peringkat keenam terbesar se Provinsi Kalimantan Selatan setelah Kota Banjarmasin, Kabupaten Banjar, Tanah Bumbu, Tanah Laut, dan Kota Baru.

Sedangkan untuk pertumbuhan ekonomi, Kabupaten Barito Kuala menempati urutan kelima tertinggi setelah Kota Banjarbaru, Kota Banjarmasin, Kabupaten Hulu Sungai Utara, dan Hulu Sungai Selatan.

Jika dilihat dari sisi persentase penduduk miskin, maka Kabupaten Barito Kuala menduduki peringkat ketujuh terbanyak persentase penduduk miskinnya yaitu sebesar 4,63 persen di tahun 2019. Posisi ini berada setelah Hulu Sungai Utara, Tabalong, Hulu Sungai Tengah, Balangan, Hulu Sungai Selatan dan Tanah Bumbu.

DESCRIPTION

Population of Barito Kuala in 2019 was ranked no. 6 in South Kalimantan province after the city of Banjarmasin , Banjar , Tanah Bumbu , Tanah Laut , and Kota Baru .

As for economic growth, Barito Kuala also ranks 5th as the highest growth rate after Banjarbaru, Banjarmasin, Hulu Sungai Utara, and Hulu Sungai Selatan.

The percentage of poor people in Barito Kuala District was ranked the seventh as the highest percentage of poor people in the amount of 4,63 percent in 2018. It was after Hulu Sungai Utara, Tabalong, Hulu Sungai Tengah, Balangan, Hulu Sungai Selatan dan Tanah Bumbu Subdistrict.

Tabel
Table 13.1

Jumlah Penduduk Menurut Kabupaten/Kota di Provinsi Kalimantan Selatan, 2015-2019
Population by Regency/City in South Borneo Province, 2015-2019

Kabupaten/Kota Regency/City	Tahun/Year				
	2015	2016	2017	2018	2019
(1)	(2)	(3)	(4)	(5)	(6)
Kabupaten/Regency					
Tanah Laut	324 283	329 286	334 328	339 195	343 890
Kotabaru	320 208	325 827	331 326	336 719	342 217
Banjarnegara	554 443	563 062	571 573	580 026	588 066
Barito Kuala	298 282	302 304	306 195	310 016	313 595
Tapin	181 778	184 330	186 672	189 081	191 372
Hulu Sungai Selatan	227 153	229 889	232 587	235 217	237 702
Hulu Sungai Tengah	260 292	263 376	266 501	269 384	272 419
Hulu Sungai Utara	225 386	228 528	231 594	234 604	237 573
Tabalong	239 593	243 477	247 106	250 809	254 322
Tanah Bumbu	325 115	334 314	343 193	351 673	360 187
Balangan	123 449	125 534	127 503	129 505	131 428
Kota/City					
Banjarmasin	675 440	684 183	692 793	700 869	708 606
Banjarnegara	234 371	241 369	248 423	255 597	262 719
Kalimantan Selatan	3 989 793	4 055 479	4 119 794	4 182 695	4 244 096

Sumber/Source : Proyeksi Penduduk Indonesia 2010–2035
Indonesia Population Projection 2010–2035

Tabel
Table 13.2

Laju Pertumbuhan Produk Domestik Regional Bruto Atas Dasar Harga Konstan 2010 Menurut Kabupaten/Kota di Provinsi Kalimantan Selatan (persen), 2015-2019
Rate of Growth of Gross Regional Domestic Product at Constant 2010 Prices by Regency/City in South Borneo Province (percent), 2015–2019

Kabupaten/Kota Regency/City	Tahun/Year				
	2015	2016	2017	2018 ^a	2019 ^{aa}
(1)	(2)	(3)	(4)	(5)	(6)
Kabupaten/Regency					
Tanah Laut	2,87	3,25	4,64	4,65	3,76
Kotabaru	3,32	4,25	5,02	4,89	4,19
Banjjar	4,40	4,70	4,66	5,01	4,54
Barito Kuala	5,26	5,15	5,79	5,22	5,06
Tapin	4,05	4,97	5,14	5,01	4,26
Hulu Sungai Selatan	6,05	6,08	6,12	6,14	5,32
Hulu Sungai Tengah	6,12	6,21	5,73	5,15	4,80
Hulu Sungai Utara	5,34	4,63	5,77	5,81	5,54
Tabalong	2,41	3,14	3,74	3,77	3,69
Tanah Bumbu	2,94	3,12	4,14	4,14	3,64
Balangan	2,41	2,62	2,92	3,12	3,18
Kota/City					
Banjarmasin	5,79	6,28	6,40	6,38	6,13
Banjjar Baru	6,91	6,94	6,96	6,90	6,93
Kalimantan Selatan	3,82	4,40	5,28	5,12	4,08

Sumber/Source : Diolah dari Hasil Sensus, Survei, dan Berbagai Sumber Lainnya
Based on Census, Surveys, and Other Sources

Tabel 13.3 Jumlah Penduduk Miskin Menurut Kabupaten/Kota di Provinsi Kalimantan Selatan (jiwa), 2015-2019
Table Number of Poor People by Regency/City in South Borneo Province (people), 2015–2019

Kabupaten/Kota Regency/City	Tahun/Year				
	2015	2016	2017	2018	2019
(1)	(2)	(3)	(4)	(5)	(6)
Kabupaten/Regency					
Tanah Laut	14 790	15 240	15 308	14 870	15 449
Kotabaru	14 720	14 780	14 440	15 167	15 287
Banjari	18 050	17 360	16 846	15 615	15 914
Barito Kuala	15 960	15 710	15 643	14 085	14 488
Tapin	7 010	6 810	7 011	6 979	6 507
Hulu Sungai Selatan	14 590	14 420	13 447	12 224	12 636
Hulu Sungai Tengah	15 080	16 220	16 169	16 140	16 096
Hulu Sungai Utara	15 940	15 380	15 352	14 919	15 398
Tabalong	15 710	15 400	15 003	14 874	15 222
Tanah Bumbu	17 910	17 480	17 016	17 063	17 348
Balangan	7 280	7 090	7 213	7 214	7 266
Kota/City					
Banjarmasin	29 950	28 750	28 932	29 240	29 648
Banjari Baru	11 460	11 060	11 539	10 643	11 221
Kalimantan Selatan	198 450	195 700	193 919	189 033	192 480

Sumber/Source : Survei Sosial Ekonomi Nasional
 National Socio Economic Survey

Tabel
Table 13.4**Persentase Penduduk Miskin Menurut Kabupaten/Kota di
Provinsi Kalimantan Selatan (persen), 2015-2019**
*Persentation of Poor People by Regency/City in South Borneo
Province (percent), 2015–2019*

Kabupaten/Kota Regency/City	Tahun/Year				
	2015	2016	2017	2018	2019
(1)	(2)	(3)	(4)	(5)	(6)
Kabupaten/Regency					
Tanah Laut	4,58	4,65	4,60	4,40	4,51
Kotabaru	4,62	4,56	4,38	4,52	4,49
Banjar	3,26	3,10	2,96	2,70	2,72
Barito Kuala	5,37	5,22	5,13	4,56	4,63
Tapin	3,88	3,70	3,77	3,70	3,41
Hulu Sungai Selatan	6,45	6,29	5,80	5,21	5,33
Hulu Sungai Tengah	5,81	6,18	6,09	6,01	5,93
Hulu Sungai Utara	7,07	6,76	6,65	6,38	6,50
Tabalong	6,59	6,35	6,09	5,95	6,01
Tanah Bumbu	5,55	5,27	4,99	4,88	4,85
Balangan	5,87	5,67	5,68	5,59	5,55
Kota/City					
Banjarmasin	4,44	4,22	4,19	4,18	4,20
Banjar Baru	4,90	4,62	4,68	4,19	4,30
Kalimantan Selatan	4,99	4,85	4,73	4,54	4,55

Sumber/Source : Survei Sosial Ekonomi Nasional
National Socio Economic Survey

Tabel
Table 13.5

**Indeks Pembangunan Manusia Menurut Kabupaten/Kota
di Provinsi Kalimantan Selatan, 2015-2019**
*Human Development Index by Regency/City in South Borneo
Province, 2015–2019*

Kabupaten/Kota Regency/City	Tahun/Year				
	2015	2016	2017	2018	2019
(1)	(2)	(3)	(4)	(5)	(6)
Kabupaten/Regency					
Tanah Laut	66,99	67,44	68,00	68,49	69,04
Kotabaru	66,61	67,10	67,79	68,32	68,95
Banjar	66,39	66,87	67,77	68,32	68,94
Barito Kuala	63,53	64,33	64,93	65,91	66,24
Tapin	67,67	68,05	68,70	69,53	70,13
Hulu Sungai Selatan	66,31	67,52	67,80	68,41	68,80
Hulu Sungai Tengah	66,56	67,07	67,78	68,32	68,80
Hulu Sungai Utara	62,49	63,38	64,21	65,06	65,49
Tabalong	69,35	70,07	70,76	71,14	71,78
Tanah Bumbu	67,58	68,28	69,12	70,05	70,50
Balangan	65,34	66,25	67,25	67,88	68,39
Kota/City					
Banjarmasin	75,41	75,94	76,46	76,83	77,16
Banjar Baru	77,56	77,96	78,32	78,83	79,22
Kalimantan Selatan	68,38	69,05	69,65	70,17	70,72

Sumber/Source : Survei Sosial Ekonomi Nasional
National Socio Economic Survey



Sensus
Penduduk
2020

#MencatatIndonesia

DATA

MENCERDASKAN BANGSA

— *Enlighten The Nation* —



BADAN PUSAT STATISTIK KABUPATEN BARITO KUALA

BPS-Statistics of Barito Kuala Regency

Jl. Jenderal Sudirman No. 72, Marabahan 70513

Telp. (0511) 4799057, Fax. (0511) 4799057

Email: bps6304@bps.go.id

Homepage: <http://baritokualakab.bps.go.id>

ISSN 0215-4421



9 770021 544210