



KABUPATEN BANJAR DALAM ANGKA

Banjar Regency In Figures

2020



BADAN PUSAT STATISTIK
KABUPATEN BANJAR
BPS-Statistic of Banjar Regency



KABUPATEN BANJAR DALAM ANGKA

Banjar Regency In Figures

2020

Kabupaten Banjar Dalam Angka

Banjar Regency in Figures

2020

ISSN: 0215-6520

No. Publikasi/Publication Number: 63030.2003

Katalog/Catalog: 1102001.6303

Ukuran Buku/Book Size: 14,8 cm x 21 cm

Jumlah Halaman/Number of Pages: xlvii + 442 halaman/pages

Naskah/Manuscript:

Badan Pusat Statistik Kabupaten Banjar

BPS-Statistics of Banjar Regency

Gambar Kover oleh/Cover Designed by:

Badan Pusat Statistik Kabupaten Banjar

BPS-Statistics of Banjar Regency

Ilustrasi Kover/Cover Illustration:

Kesenian Tradisional Banjar/Traditional Arts of Banjar

Diterbitkan oleh/Published by:

© BPS Kabupaten Banjar/*BPS-Statistics of Banjar Regency*

Dicetak oleh/Printed by:

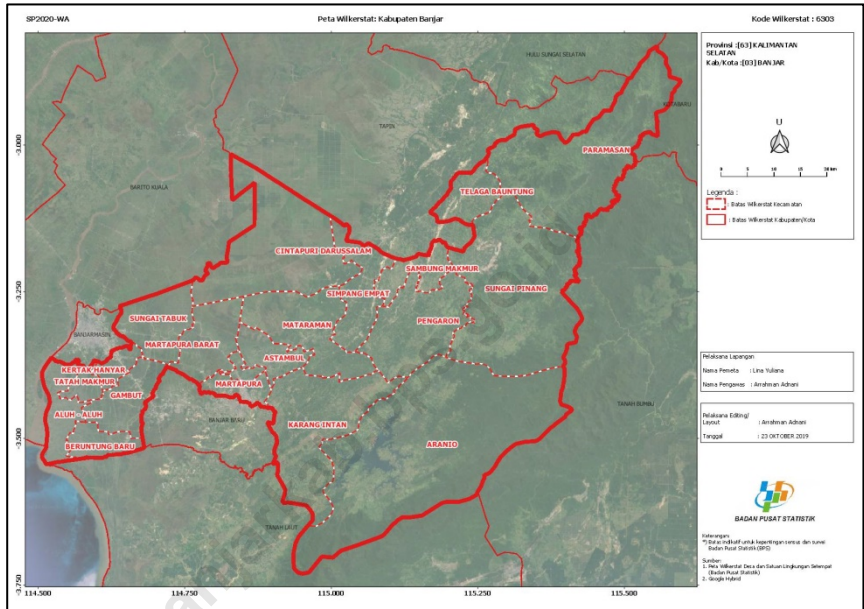
CV. Karya Bintang Musim

Dilarang mengumumkan, mendistribusikan, mengomunikasikan, dan/atau menggandakan sebagian atau seluruh isi buku ini untuk tujuan komersial tanpa izin tertulis dari Badan Pusat Statistik

Prohibited to announce, distribute, communicate, and/or copy part or all of this book for commercial purpose without permission from BPS-Statistics Indonesia

PETA WILAYAH KABUPATEN BANJAR

MAP OF BANJAR REGENCY



<https://banjar.bps.go.id>

KEPALA BPS KABUPATEN BANJAR
CHIEF STATISTICIAN OF BANJAR REGENCY



Abdullah Riva'i, S.E.

<https://bptd>



KATA PENGANTAR

Assalamu'alaikum warahmatullahi wabarakatuh

Kabupaten Banjar Dalam Angka 2020 merupakan seri publikasi tahunan BPS Kabupaten Banjar yang menyajikan berbagai jenis data dari berbagai aspek secara komprehensif, yang sebagian besar diolah dari data sekunder berbagai dinas/instansi di wilayah Kabupaten Banjar. Publikasi ini juga memuat gambaran umum tentang keadaan geografi dan iklim di Kabupaten Banjar, karakteristik dan kondisi sosial serta perkembangan perekonomian Kabupaten Banjar. Penjelasan teknis dari setiap jenis data statistik yang disajikan juga dimuat dalam publikasi ini untuk pemahaman dan pemanfaatannya.

Kabupaten Banjar Dalam Angka 2020 disusun berbentuk tabel yang sebagian besar merupakan data tahun 2019. Untuk data tahun terakhir yang belum tersedia, disajikan angka perkiraan yang didasarkan atas dokumen yang telah masuk dan atau seri data yang ada.

Kepada semua pihak yang telah memberikan kontribusi, kami sampaikan penghargaan dan terima kasih. Saran dan kritik yang bersifat konstruktif dari semua pihak selalu kami harapkan untuk perbaikan publikasi ini di masa yang akan datang. Semoga publikasi ini bermanfaat dan berguna bagi semua pihak yang membutuhkan.

Wassalamu'alaikum warahmatullahi wabarakatuh

Martapura, April 2020

Kepala BPS

Kabupaten Banjar

Abdullah Riva'i, S.E.



Assalamu'alaikum wr.wb.

Banjar Regency in Figures 2020 is an annual publication written by BPS-Statistics of Banjar Regency. This publication presents various types of data from various aspects comprehensively. Most of the data is treated from secondary data of Banjar Regency Agencies. This publication contains general description of geographic and climate, characteristics and social conditions, also economic trends of Banjar Regency. Technical explanation of the data is also presented in this publication for understanding and utilization.

Banjar Regency in Figures 2020 contains of tables that most of them are 2019 data. For the latest year's data that are not available, we present estimate figures based on available documents and or available data series.

To all parties who have contributed, we convey our appreciation and gratitude. Comments and constructive suggestions for the improvement of this publication are always welcome.

Hopefully this publication is helpful and useful for all.

Wassalamu'alaikum wr. wb.

*Martapura, April 2020
Chief Statistician of
Banjar Regency*

Abdullah Riva'i, S.E.

DAFTAR ISI/CONTENTS

	halaman <i>page</i>
PETA WILAYAH KABUPATEN BANJAR	iii
<i>MAP OF BANJAR REGENCY</i>	iii
KEPALA BPS KABUPATEN BANJAR	v
<i>CHIEF STATISTICIAN OF BANJAR REGENCY</i>	v
KATA PENGANTAR	vii
<i>PREFACE</i>	viii
DAFTAR ISI/CONTENTS	ix
DAFTAR TABEL/ <i>LIST OF TABLES</i>	xi
DAFTAR GAMBAR/ <i>LIST OF FIGURES</i>	xli
PENJELASAN UMUM/ <i>EXPLANATORY NOTES</i>	xlili
Statistik Kunci Kabupaten Banjar, 2017–2019	xlv
<i>Key Statistics of Banjar Regency, 2017–2019</i>	xlv
1 Geografi dan Iklim	1
<i>Geography and Climate</i>	1
1.1 Keadaan Geografi/ <i>Geography Condition</i>	6
1.2 Keadaan Iklim/ <i>Climate Condition</i>	10
2 Pemerintahan	13
<i>Government</i>	13
2.1 Wilayah Administratif/ <i>Administrative Area</i>	18
2.2 Dewan Perwakilan Rakyat Daerah/ <i>Regional House of Representative</i>	21
2.3 Sumber Daya Manusia/ <i>Human Resources</i>	24
2.4 Keuangan Pemerintah/ <i>Government Finance</i>	38
3 Penduduk dan Ketenagakerjaan	51
<i>Population and Employment</i>	51
3.1 Penduduk/ <i>Population</i>	60
3.2 Ketenagakerjaan/ <i>Employment</i>	70
4 Sosial dan Kesejahteraan Rakyat	91
<i>Social and Welfare</i>	91
4.1 Pendidikan/ <i>Education</i>	94
4.2 Kesehatan/ <i>Health</i>	131
4.3 Agama/ <i>Religion</i>	168
4.4 Kemiskinan/ <i>Poverty</i>	184
4.5 Kriminalitas/ <i>Crime</i>	186
4.6 Sosial Lainnya/ <i>Others Social</i>	202

5	Pertanian, Kehutanan, Peternakan, dan Perikanan	211
	<i>Agriculture, Forestry, Livestock, and Fishery</i>	211
5.1	Tanaman Pangan/ <i>Food Crops</i>	225
5.2	Hortikultura/ <i>Horticulture</i>	241
5.3	Perkebunan/ <i>Estate Crops</i>	276
5.4	Peternakan/ <i>Livestock</i>	288
5.5	Perikanan/ <i>Fishery</i>	299
5.6	Kehutanan/ <i>Forestry</i>	305
6	Industri, Pertambangan dan Energi	307
	<i>Industry, Mining and Energy</i>	307
6.1	Energi/ <i>Energy</i>	312
6.2	Industri/ <i>Industry</i>	339
6.3	Pertambangan/ <i>Mining</i>	347
7	Pariwisata	349
	<i>Tourism</i>	349
8	Transportasi dan Komunikasi	357
	<i>Transportation and Communication</i>	357
8.1	Transportasi/ <i>Transportation</i>	367
8.2	Komunikasi/ <i>Communication</i>	384
9	Perbankan, Koperasi, dan Harga-Harga	391
	<i>Banking, Cooperative, and Prices</i>	391
10	Pengeluaran Penduduk	401
	<i>Population Expenditure</i>	401
11	Perdagangan	409
	<i>Trade</i>	409
12	Sistem Neraca Regional.....	419
	<i>System of Regional Accounts</i>	419
13	Perbandingan Antar Kabupaten/Kota	437
	<i>Regency/Municipality Comparison</i>	437

DAFTAR TABEL/LIST OF TABLES

	Halaman <i>Page</i>
1	Geografi dan Iklim 1
	<i>Geography and Climate 1</i>
1.1	Keadaan Geografi/<i>Geography Condition</i> 6
1.1.1	Luas Daerah dan Jumlah Pulau Menurut Kecamatan di Kabupaten Banjar, 2019..... 6 <i>Total Area and Number of Islands by Sub District in Banjar Regency, 2019..... 6</i>
1.1.2	Tinggi Wilayah dan Jarak ke Ibukota, 2019..... 8 <i>Altitude and Distance to the Capital, 2019..... 8</i>
1.1.3	Letak Geografis Kabupaten Banjar, 2019 9 <i>Geographical Location of Banjar Regency, 2019..... 9</i>
1.2	Keadaan Iklim/<i>Climate Condition</i>..... 10
1.2.1	Pengamatan Unsur Iklim Menurut Bulan di Kabupaten Banjar pada Stasiun Klimatologi Banjarbaru, 2019..... 10 <i>Observation of Climate Elements by Month in Banjar Regency at Banjarbaru Climatology Station, 2019 10</i>
1.2.2	Iklim di Kabupaten Banjar, 2019..... 12 <i>Climate of Banjar Regency, 2019..... 12</i>
2	Pemerintahan..... 13
	<i>Government 13</i>
2.1	Wilayah Administratif/<i>Administrative Area</i> 18
2.1.1	Jumlah Desa ¹ /Kelurahan Menurut Kecamatan di Kabupaten Banjar, 2015-2019..... 18 <i>Number of Villages¹/Kelurahan by Sub District, 2015-2019..... 18</i>
2.1.2	Jumlah Surat Keputusan Hak Guna Bangunan dan Luas Area Menurut Bulan di Kabupaten Banjar, 2019 19 <i>Number of Building Right of Land's Decission Letter and Total Area by Month at Banjar Regency, 2019..... 19</i>
2.1.3	Jumlah Surat Keputusan Hak Milik dan Luas Area Menurut Bulan di Kabupaten Banjar, 2019 20 <i>Number of Ownership Land's Decission Letter and Total Area by Month at Banjar Regency, 2019..... 20</i>
2.2	Dewan Perwakilan Rakyat Daerah/ <i>Regional House of Representative</i> 21

2.2.1	Jumlah Anggota Dewan Perwakilan Rakyat Daerah Menurut Partai Politik dan Jenis Kelamin di Kabupaten Banjar, Desember 2019	21
	<i>Number of Regional House of Representative's Members by Political Parties and Sex in Banjar Regency, December 2019</i>	<i>21</i>
2.2.2	Jumlah Sidang/Rapat Dewan Perwakilan Rakyat Daerah Kabupaten Banjar, 2019	22
	<i>Total of Session/Meeting of Banjar Regency Regional House of Representative, 2019.....</i>	<i>22</i>
2.2.3	Jumlah Surat Keputusan Dewan Perwakilan Rakyat Daerah Kabupaten Banjar, 2019	23
	<i>Decrees of Banjar Regency Regional House of Representative, 2019</i>	<i>23</i>
2.3	Sumber Daya Manusia/Human Resources	24
2.3.1	Jumlah Pegawai Negeri Sipil Menurut Jabatan dan Jenis Kelamin di Kabupaten Banjar, Desember 2018 dan Desember 2019	24
	<i>Number of Civil Servants by Occupation and Sex in Banjar Regency, December 2018 and December 2019</i>	<i>24</i>
2.3.2	Jumlah Pegawai Negeri Sipil Menurut Tingkat Pendidikan dan Jenis Kelamin di Kabupaten Banjar, Desember 2018 dan Desember 2019	26
	<i>Number of Civil Servants by Educational Level and Sex in Banjar Regency, December 2018 and December 2019.....</i>	<i>26</i>
2.3.3	Jumlah Pegawai Negeri Sipil Menurut Tingkat Kepangkatan dan Jenis Kelamin di Kabupaten Banjar, Desember 2018 dan Desember 2019	28
	<i>Number of Civil Servants by Hierarchy and Sex in Banjar Regency, December 2018 and December 2019</i>	<i>28</i>
2.3.4	Jumlah Pegawai Negeri Sipil Daerah Menurut Dinas/Instansi Pemerintah dan Jenis Kelamin di Kabupaten Banjar, Desember 2019	30
	<i>Number of Civil Servants by Institution/Office and Sex in Banjar Regency, December 2019.....</i>	<i>30</i>
2.3.5	Jumlah Pegawai Negeri Sipil Menurut Dinas/Instansi Pemerintah dan Golongan Ruang di Kabupaten Banjar, Desember 2019	31
	<i>Number of Civil Servants by Institution/Office and Hierarchy in Banjar Regency, December 2019.....</i>	<i>31</i>
2.3.6	Jumlah Pegawai Negeri Sipil Menurut Dinas/Instansi Pemerintah dan Pendidikan Tertinggi yang Ditamatkan di Kabupaten Banjar, Desember 2019	32
	<i>Number of Civil Servants by Institution/Office and Educational Attainment in Banjar Regency, December 2019</i>	<i>32</i>

2.3.7	Jumlah Pegawai Negeri Sipil Menurut Golongan Kepangkatan dan Jenis Jabatan di Kabupaten Banjar, Desember 2019.....	34
	<i>Number of Civil Servants by Hierarchy and Occupation in Banjar Regency, December 2019</i>	<i>34</i>
2.3.8	Bupati/Kepala Daerah Kabupaten Banjar Sejak Tahun 1950.....	35
	<i>Regent/District Chief of Banjar Regency Since 1950</i>	<i>35</i>
2.3.9	Ketua DPRD Kabupaten Banjar Sejak Tahun 1950.....	36
	<i>Regional House of Representatives Chief of Banjar Regency Since 1950</i>	<i>36</i>
2.3.10	Realisasi Pemeriksaan Kegiatan Reguler Badan Pengawas Daerah Kabupaten Banjar, 2019	37
	<i>Inspection Realization Regularly Activity of Banjar Regency Regional Auditor Agency, 2019</i>	<i>37</i>
2.4	Keuangan Pemerintah/Government Finance	38
2.4.1	Realisasi Pendapatan Pemerintah Daerah Kabupaten Banjar Menurut Jenis Pendapatan (rupiah), 2016-2019	38
	<i>Actual Banjar Regency Government Revenues by Kind of Revenues (rupiah), 2016-2019.....</i>	<i>38</i>
2.4.2	Realisasi Belanja Pemerintah Daerah Kabupaten Banjar Menurut Jenis Belanja (rupiah), 2016-2019	40
	<i>Actual Banjar Regency Government Expenditure by Kind of Expenditures (rupiah), 2019.....</i>	<i>40</i>
2.4.3	Target dan Realisasi Anggaran Pendapatan Pemerintah Daerah Kabupaten Banjar, 2019	42
	<i>Target and Realization of Banjar Regency Local Government Income, 2019.....</i>	<i>42</i>
2.4.4	Target dan Realisasi Belanja Daerah Pemerintah Daerah Kabupaten Banjar, 2019.....	43
	<i>Target and Realization of Banjar Regency Local Government Expenditure of Public Services, 2019</i>	<i>43</i>
2.4.5	Target dan Realisasi Penggunaan Sisa Lebih Perhitungan Anggaran Pemerintah Daerah Kabupaten Banjar, 2019	44
	<i>Target and Realization of Banjar Regency Remaining Budget, 2019</i>	<i>44</i>
2.4.6	Target dan Realisasi Penerimaan Pajak Menurut Jenisnya di Kabupaten Banjar, 2019	45
	<i>Target and Realization of Tax Revenue by Type at Banjar Regency, 2019.....</i>	<i>45</i>
2.4.7	Target dan Realisasi Penerimaan Retribusi Menurut Jenisnya di Kabupaten Banjar, 2019	46

	<i>Target and Realization of Retribution Revenue by Type at Banjar Regency, 2019</i>	46
2.4.8	Target dan Realisasi Penerimaan Pajak Mineral Bukan Logam dan Batuan Menurut Bulan di Kabupaten Banjar, 2019	47
	<i>Target and Realization of Non-metal and Rock Mineral Taxes by Month at Banjar Regency, 2019</i>	47
2.4.9	Target dan Realisasi Penerimaan Pajak Bumi dan Bangunan Menurut Kecamatan di Kabupaten Banjar, 2019	48
	<i>Target and Realization of Acceptance of Land and Building Tax by Subdistrict at Banjar Regency, 2019</i>	48
2.4.10	Target dan Realisasi Penerimaan Pajak Bumi dan Bangunan Menurut Kecamatan dan Klasifikasi Kelurahan/Desa di Kabupaten Banjar (Rp), 2019.....	49
	<i>Target and Realization of Acceptance of Land and Building Tax by Subdistrict and Villages Classification at Banjar Regency (Rp), 2019</i> . 49	
3	Penduduk dan Ketenagakerjaan	51
	Population and Employment	51
3.1	Penduduk/Population	60
3.1.1	Penduduk, Laju Pertumbuhan Penduduk, Distribusi Persentase Penduduk, Kepadatan Penduduk, Rasio Jenis Kelamin Penduduk Menurut Kecamatan di Kabupaten Banjar, 2010 dan 2019	60
	<i>Population, Population Growth Rate, Percentage Distribution of Population, Population Density, and Population Sex Ratio by Sub District in Banjar Regency, 2010 and 2019</i>	60
3.1.2	Jumlah Penduduk Menurut Jenis Kelamin dan Kecamatan di Kabupaten Banjar, 2019	65
	<i>Population by Sex and Subdistrict in Banjar Regency, 2019</i>	65
3.1.3	Jumlah Penduduk Menurut Kelompok Umur dan Jenis Kelamin di Kabupaten Banjar, 2019	66
	<i>Population by Age and Sex in Banjar Regency, 2019</i>	66
3.1.4	Akte Kelahiran dan Akte Perkawinan Menurut Bulan di Kabupaten Banjar, 2019	67
	<i>Brith and Marriage Sertificate by Month at Banjar Regency, 2019</i> ... 67	
3.1.5	Jumlah Akte Kelahiran Berdasarkan Penerbitannya Menurut Kecamatan di Kabupaten Banjar, 2019	68
	<i>Number of Brith Sertificate by Publication and Subdistrict at Banjar Regency, 2019</i>	68
3.1.6	Jumlah Akte Kelahiran Berdasarkan Penerbitannya Menurut Bulan di Kabupaten Banjar, 2019	69

	<i>Number of Brith Sertificate by Publication and Month at Banjar Regency, 2019</i>	69
3.2	Ketenagakerjaan/Employment	70
3.2.1	Jumlah Penduduk Berumur 15 Tahun Keatas Menurut Jenis Kegiatan Selama Seminggu yang Lalu dan Jenis Kelamin di Kabupaten Banjar, 2019	70
	<i>Population Aged 15 Years and Over by Type of Activity During The Previous Week and Sex in Banjar Regency, 2019</i>	70
3.2.2	Penduduk Berumur 15 Tahun ke Atas Menurut Pendidikan Tertinggi yang Ditamatkan dan Jenis Kegiatan Selama Seminggu yang Lalu di Kabupaten Banjar, 2019	71
	<i>Population 15 Years of Age and Over by Educational Attainment and Type of Activity During the Previous Week in Banjar Regency, 2019</i> .	71
3.2.3	Penduduk Berumur 15 Tahun Ke Atas yang Bekerja Selama Seminggu yang Lalu Menurut Status Pekerjaan Utama dan Jenis Kelamin di Kabupaten Banjar, 2019	73
	<i>Population 15 Years of Age and Over who Worked During The Previous Week by Main Employment Status and Sex in Banjar Regency, 2019</i>	73
3.2.4	Persentase Penduduk Berumur 15 Tahun Keatas Menurut Jenis Kegiatan Selama Seminggu yang Lalu dan Jenis Kelamin di Kabupaten Banjar (persen) 2019	74
	<i>Percentage of Population Aged 15 Years and Over by Type of Activity During The Previous Week and Sex in Banjar Regency (percent) 2019</i>	74
3.2.5	Persentase Penduduk yang Bekerja Menurut Tingkat Pendidikan di Kabupaten Banjar, 2014-2019	75
	<i>Percentage of Population that Working by Educational Level in Banjar Regency, 2014-2019</i>	75
3.2.6	Persentase Penduduk Bekerja Menurut Jumlah Jam Kerja dan Jenis Kelamin di Kabupaten Banjar, 2019	76
	<i>Percentage of Population Who Worked by Total Working Hours and Sex in Banjar Regency, 2019</i>	76
3.2.7	Persentase Penduduk yang Bekerja Menurut Status Pekerjaan Utama dan Jenis Kelamin di Kabupaten Banjar, 2019	77
	<i>Percentage of Population Who Worked by Main Employment Status and Sex in Banjar Regency, 2019</i>	77
3.2.8	Pencari Kerja yang Terdaftar dan Ditempatkan Menurut Tingkat Pendidikan di Kabupaten Banjar, 2019.....	78

	<i>Job Applicants Who are Registered and Placed by Educational Level in Banjar Regency, 2019.....</i>	<i>78</i>
3.2.9	Pencari Kerja yang Terdaftar pada Tingkat Sekolah Dasar Menurut Bulan di Kabupaten Banjar, 2019	79
	<i>Job Applicants Who are Registered in Elementary School by Month at Banjar Regency, 2019.....</i>	<i>79</i>
3.2.10	Pencari Kerja yang Terdaftar pada Tingkat Sekolah Menengah Pertama Menurut Bulan di Kabupaten Banjar, 2019	80
	<i>Job Applicants Who are Registered in Junior High School by Month at Banjar Regency, 2019.....</i>	<i>80</i>
3.2.11	Pencari Kerja yang Terdaftar pada Tingkat Sekolah Menengah Atas Menurut Bulan di Kabupaten Banjar, 2019.....	81
	<i>Job Applicants Who are Registered in Senior High School by Month at Banjar Regency, 2019.....</i>	<i>81</i>
3.2.12	Pencari Kerja yang Terdaftar pada Tingkat Sarjana Muda/ Diploma I-III Menurut Bulan di Kabupaten Banjar, 2019.....	82
	<i>Job Applicants Who are Registered in Diploma Level by Month at Banjar Regency, 2019.....</i>	<i>82</i>
3.2.13	Pencari Kerja yang Terdaftar pada Tingkat Sarjana/Diploma IV ke Atas Menurut Bulan di Kabupaten Banjar, 2019.....	83
	<i>Job Applicants Who are Registered in Master Degree Level by Month at Banjar Regency, 2019</i>	<i>83</i>
3.2.14	Pencari Kerja yang Ditempatkan pada Tingkat Sekolah Dasar Menurut Bulan di Kabupaten Banjar, 2019	84
	<i>Job Applicants Who are Placed in Elementary School by Month at Banjar Regency, 2019.....</i>	<i>84</i>
3.2.15	Pencari Kerja yang Ditempatkan pada Tingkat Sekolah Menengah Pertama Menurut Bulan di Kabupaten Banjar, 2019	85
	<i>Job Applicants Who are Placed in Junior High School by Month at Banjar Regency, 2019.....</i>	<i>85</i>
3.2.16	Pencari Kerja yang Ditempatkan pada Tingkat Sekolah Menengah Atas Menurut Bulan di Kabupaten Banjar, 2019.....	86
	<i>Job Applicants Who are Placed in Senior High School by Month at Banjar Regency, 2019.....</i>	<i>86</i>
3.2.17	Pencari Kerja yang Ditempatkan pada Tingkat Sarjana Muda/Diploma I-III Menurut Bulan di Kabupaten Banjar, 2019.....	87
	<i>Job Applicants Who are Placed in Diploma Level by Month at Banjar Regency, 2019</i>	<i>87</i>

3.2.18	Pencari Kerja yang Ditempatkan pada Tingkat Sarjana/ Diploma IV ke Atas Menurut Bulan di Kabupaten Banjar, 2019	88
	<i>Job Applicants Who are Placed in Master Degree Level by Month at Banjar Regency, 2019</i>	<i>88</i>
3.2.19	Rata-Rata Kebutuhan Hidup Layak (KHL) Pekerja Lajang Menurut Bulan di Kabupaten Banjar, 2019	89
	<i>Average of Decent Living Needs of Single Worker by Month at Banjar Regency, 2019.....</i>	<i>89</i>
4	Sosial dan Kesejahteraan Rakyat.....	91
	<i>Social and Welfare.....</i>	<i>91</i>
4.1	Pendidikan/Education	94
4.1.1	Jumlah Sekolah, Guru, dan Murid Taman Kanak-Kanak (TK) di Bawah Kementerian Pendidikan dan Kebudayaan Menurut Kecamatan di Kabupaten Banjar, 2019/2020.....	94
	<i>Number of Schools, Teachers, and Pupils in Kindergarten Under The Ministry of Education and Culture by Sub District in Banjar Regency, 2019/2020</i>	<i>94</i>
4.1.2	Jumlah Sekolah, Guru, dan Murid Raudatul Athfal (RA) di Bawah Kementerian Agama Menurut Kecamatan di Kabupaten Banjar, 2019/2020	97
	<i>Number of Schools, Teachers, and Pupils in Raudatul Athfal (RA) Under The Ministry of Religious Affairs by Sub District in Banjar Regency, 2019/2020</i>	<i>97</i>
4.1.3	Jumlah Sekolah, Guru, dan Murid Sekolah Dasar (SD) di Bawah Kementerian Pendidikan dan Kebudayaan Menurut Kecamatan di Kabupaten Banjar, 2018/2019 dan 2019/2020	98
	<i>Number of Schools, Teachers, and Pupils in Primary Schools Under The Ministry of Education and Culture by Sub District in Banjar Regency, 2018/2019 and 2019/2020.....</i>	<i>98</i>
4.1.4	Jumlah Sekolah, Guru, dan Murid Madrasah Ibtidaiyah (MI) di Bawah Kementerian Agama Menurut Kecamatan Menurut Kecamatan di Kabupaten Banjar, 2019/2020.....	101
	<i>Number of Schools, Teachers, and Pupils in Madrasah Ibtidaiyah (MI) Under The Ministry of Religious Affairs by Sub District in Banjar Regency, 2019/2020.....</i>	<i>101</i>
4.1.5	Jumlah Sekolah, Guru, dan Sekolah Menengah Pertama (SMP) di Bawah Kementerian Pendidikan dan Kebudayaan Menurut Kecamatan di Kabupaten Banjar, 2018/2019 dan 2019/2020	104

	<i>Number of Schools, Teachers, and Pupils in Junior High Schools Under The Ministry of Education and Culture by Sub District in Banjar Regency, 2018/2019 and 2019/2020</i>	104
4.1.6	Jumlah Sekolah, Guru, dan Murid Madrasah Tsanawiyah (MTs) di Bawah Kementerian Agama Menurut Kecamatan Menurut Kecamatan di Kabupaten Banjar, 2019/2020 <i>Number of Schools, Teachers, and Pupils in Madrasah Tsanawiyah (MTs) Under The Ministry of Religious Affairs by Sub District in Banjar Regency, 2019/2020</i>	107
4.1.7	Jumlah Sekolah, Guru, dan Sekolah Menengah Atas (SMA) di Bawah Kementerian Pendidikan dan Kebudayaan Menurut Kecamatan di Kabupaten Banjar, 2018/2019 dan 2019/2020..... <i>Number of Schools, Teachers, and Pupils in Senior High Schools Under The Ministry of Education and Culture by Sub District in Banjar Regency, 2018/2019 and 2019/2020</i>	110
4.1.8	Jumlah Sekolah, Guru, dan Sekolah Menengah Kejuruan (SMK) di Bawah Kementerian Pendidikan dan Kebudayaan Menurut Kecamatan di Kabupaten Banjar, 2018/2019 dan 2019/2020..... <i>Number of Schools, Teachers, and Pupils in Vocational High Schools Under The Ministry of Education and Culture by Sub District in Banjar Regency, 2018/2019 and 2019/2020</i>	113
4.1.9	Jumlah Sekolah, Guru, dan Murid Madrasah Aliyah (MA) di Bawah Kementerian Agama Menurut Kecamatan Menurut Kecamatan di Kabupaten Banjar, 2018/2019 dan 2019/2020..... <i>Number of Schools, Teachers, and Pupils in Madrasah Aliyah (MA) Under The Ministry of Religious Affairs by Sub District in Banjar Regency, 2018/2019 and 2019/2020</i>	116
4.1.10	Jumlah Desa ¹ /Kelurahan yang Memiliki Fasilitas Sekolah Menurut Kecamatan dan Tingkat Pendidikan di Kabupaten Banjar, 2014, 2018, dan 2019..... <i>Number of Villages¹ Having Educational Facilities by Province and Educational Level in Banjar Regency, 2014, 2018, and 2019</i>	119
4.1.11	Angka Partisipasi Murni (APM) dan Angka Partisipasi Kasar (APK) Menurut Jenjang Pendidikan di Kabupaten Banjar, 2018 dan 2019 <i>Net Enrollment Rate and Gross Enrollment Rate by Educational Level in Banjar Regency, 2018 dan 2019</i>	124
4.1.12	Persentase Penduduk Berumur 15 Tahun ke Atas yang Melek Huruf Menurut Kelompok Umur di Kabupaten Banjar, 2018 dan 2019.....	125

	<i>Percentage of Literate People Aged 15 Years and Over by Age Group in Banjar Regency, 2018 and 2019</i>	125
4.1.13	Persentase Tingkat Partisipasi Sekolah Penduduk Usia 7-24 Tahun Menurut Tipe Daerah di Kabupaten Banjar, 2019.....	126
	<i>Percentage of School Participation Rate of Population Aged 7-24 Years by Type of Area in Banjar Regency, 2019</i>	126
4.1.14	Jumlah Murid/Santri Taman Pendidikan Al Qur'an dan Taman Pendidikan Qiro'atul Qur'an Al Banjari (TPA) Menurut Jenis Kelamin dan Kecamatan di Kabupaten Banjar, 2019	127
	<i>Number of Pupils at Al Qur'an School and Qiro'atul Qur'an Al Banjari School by Sex and Subdistrict in Banjar Regency, 2019</i>	127
4.1.15	Jumlah Guru/Ustadz/Ustadzah Taman Pendidikan Al Qur'an dan Taman Pendidikan Qiro'atul Qur'an Al Banjari (TPA) Menurut Jenis Kelamin dan Kecamatan di Kabupaten Banjar, 2019.....	128
	<i>Number of Teachers at Al Qur'an School and Qiro'atul Qur'an Al Banjari School by Sex and Subdistrict in Banjar Regency, 2019</i>	128
4.1.16	Jumlah Calon Mahasiswa Mahasiswa Tenaga Pengajar Tenaga Administrasi dan Lulusan Institut Agama Islam Darussalam Tahun Ajaran 2018/2019	129
	<i>Number of Matriculant Student Lecturer Administration Staff and Graduate at Darussalam Islamic Institute 2018/2019 School Year</i> .	129
4.1.17	Jumlah Calon Mahasiswa, Mahasiswa, Tenaga Pengajar, Tenaga Administrasi, dan Lulusan Akademi Perawat Intan Martapura Tahun Ajaran 2018/2019.....	130
	<i>Number of Matriculants, Students, Lecturer, Administration Staf, and Graduates at Intan Nursing Academy of Martapura 2018/2019 School Year</i>	130
4.2	Kesehatan/Health	131
4.2.1	Jumlah Desa ¹ /Kelurahan Yang Memiliki Sarana Kesehatan Menurut Kecamatan di Kabupaten Banjar, 2014, 2018, dan 2019.....	131
	<i>Number of Villages ¹ Having Health Facilities by Sub District in Banjar Regency, 2014, 2018, and 2019</i>	131
4.2.2	Jumlah Tenaga Kesehatan Menurut Kecamatan di Kabupaten Banjar, 2019	137
	<i>Number of Medical Personnel by Sub District in Banjar Regency, 2019</i>	137
4.2.3	Jumlah Rumah Sakit Umum, Rumah Sakit Khusus, dan Puskesmas Menurut Kecamatan di Kabupaten Banjar, 2018 dan 2019	138

	<i>Percentage of People Who Had Health Complaint During a Month Prior to The Survey by Sub District in Banjar Regency, 2018 and 2019</i>	138
4.2.4	Jumlah Persalinan Menurut Pertolongan Persalinan Setiap Bulan di Kabupaten Banjar, 2019 <i>Number of Confinement by Accomodation Confinement per Month in Banjar Regency, 2019.</i>	141
4.2.5	Jumlah Desa/Kelurahan yang Rawan Terhadap Berbagai Macam Penyakit Menurut Jenis Penyakit dan Kecamatan di Kabupaten Banjar, 2018 ¹ <i>Number of Sensitive Village Toward Various Disease by Type of Disease and Subdistrict in Banjar Regency, 2018¹</i>	142
4.2.6	Jumlah Kasus 10 Penyakit Terbanyak di Kabupaten Banjar, 2018 ¹ <i>Number of Cases of the 10 Most Disesases in Banjar Regency, 2018¹</i>	143
4.2.7	Jumlah Kasus HIV/AIDS IMS DBD Diare TB dan Malaria Menurut Kecamatan di Kabupaten Banjar, 2018 ¹ <i>Number of HIV/AIDS Sexually Transmitted Infection Dengue Fever Diarrhea Tuberculosis (TB) and Malaria Cases by Subdistrict in Banjar Regency, 2018¹</i>	144
4.2.8	Jumlah Pasangan Usia Subur (PUS) dan Peserta KB Aktif Menurut Kecamatan di Kabupaten Banjar, 2019 <i>Number of Eligible Couples and Family Planning Participants by Subdistrict in Banjar Regency, 2019</i>	145
4.2.9	Jumlah Target Keluarga Berencana (KB) dan Pencapaian KB Baru serta KB Aktif Menurut Kecamatan di Kabupaten Banjar, 2019 <i>Number of Family Planning Target and Achivement of New and Active Participants by Subdistrict in Banjar Regency, 2019</i>	147
4.2.10	Banyaknya Pasangan Usia Subur yang Bukan Peserta Keluarga Berencana Menurut Keadaan/Alasan dan Kecamatan di Kabupaten Banjar, 2019 <i>Number of Childbearing Age Couples Who aren't Family Planning Participants by Condition and Subdistrict in Banjar Regency, 2019.</i>	148
4.2.11	Jumlah Pentahapan Keluarga Berencana Menurut Kecamatan di Kabupaten Banjar, 2019 <i>Number of Family Planning Level by Subdistrict in Banjar Regency, 2019.</i>	149
4.2.12	Jumlah Komponen Keluarga Berencana Menurut Kecamatan di Kabupaten Banjar, 2019	150

	<i>Number of Family Planning Level by Subdistrict in Banjar Regency, 2019</i>	150
4.2.13	Sepuluh Besar Penyakit Rawat Jalan Pada RSU Ratu Zalecha Martapura, 2019..... <i>Big Ten Outpatient Diseases at Ratu Zalecha General Hospital, 2019</i>	151
4.2.14	Jumlah Pengunjung Poliklinik Anak Pada RSU Ratu Zalecha Martapura Setiap Bulan, 2019..... <i>Number of Child Polyclinic Visitors at Ratu Zalecha General Hospital per Month, 2019</i>	152
4.2.15	Kegiatan Imunisasi di Poliklinik Anak Pada RSU Ratu Zalecha Martapura Setiap Bulan, 2019..... <i>Imunization Activity in Child Polyclinic at Ratu Zalecha General Hospital per Month, 2019</i> <i>Lanjutan Tabel/ Continued Table 4.2.15</i>	153 154
4.2.16	Kegiatan Poliklinik Gigi Pada RSU Ratu Zalecha Martapura Setiap Bulan, 2019..... <i>Dental Polyclinic Activity at Ratu Zalecha General Hospital per Month, 2019</i>	155
4.2.17	Jumlah Pengunjung Poliklinik Kandungan Pada RSU Ratu Zalecha Martapura Setiap Bulan, 2019..... <i>Number of Pregnancy Policlinic Visitors at Ratu Zalecha General Hospital per Month, 2019</i>	156
4.2.18	Kegiatan Poliklinik Kandungan (Khusus Imunisasi) Pada RSU Ratu Zalecha Martapura Setiap Bulan, 2019	157
4.2.19	Jumlah Kelahiran Hidup dan Kelahiran Mati Pada RSU Ratu Zalecha Martapura Setiap Bulan, 2019..... <i>Number of Life Birth and Stillbirth at Ratu Zalecha General Hospital per Month, 2019</i>	158
4.2.20	Kegiatan Radiologi Pada RSU Ratu Zalecha Martapura Setiap Bulan, 2019..... <i>Radiology Activity at Ratu Zalecha General Hospital per Month, 2019</i>	159
4.2.21	Jumlah Pasien yang Keluar Berdasarkan Alasannya Pada RSU Ratu Zalecha Martapura Setiap Bulan, 2019	160
	<i>Number of Discharged Patient by Reasons at Ratu Zalecha General Hospital per Month, 2019</i>	160

4.2.22	Kunjungan Pasien Rawat Jalan Pada Poliklinik di RSU Ratu Zalecha Martapura, 2019	161
	<i>Outpatient Visit at Polyclinics in Ratu Zalecha General Hospital per Month, 2019.....</i>	<i>161</i>
4.2.23	Tingkat Pemanfaatan Poliklinik Rawat Jalan Pada RSU Ratu Zalecha Martapura, 2019	162
	<i>Utilization Rate of Outpatient Polyclinic at Ratu Zalecha General Hospital per Month, 2019</i>	<i>162</i>
4.2.24	Tingkat Pemanfaatan Rawat Jalan di RSU Ratu Zalecha Martapura Setiap Bulan, 2019.....	163
	<i>Outpatient Utilization Rate of Ratu Zalecha General Hospital per Month, 2019.....</i>	<i>163</i>
4.2.25	Tingkat Pemanfaatan Rawat Inap di RSU Ratu Zalecha Martapura Setiap Bulan, 2019.....	164
	<i>Inpatient Utilization Rate of Ratu Zalecha General Hospital per Month, 2019.....</i>	<i>164</i>
4.2.26	Kegiatan Rujukan pada RSU Ratu Zalecha Martapura Menurut Jenis Pelayanan Spesialisnya, 2019	165
	<i>Reference Activity at Ratu Zalecha General Hospital by The Type of Specialist Service, 2019</i>	<i>165</i>
4.2.27	Jumlah Peserta Jaminan Kesehatan Nasional Kartu Indonesia Sehat Berdasarkan Fasilitas Kesehatan Tingkat Pertama di Kabupaten Banjar, 2019	166
	<i>Number of National Health Insurance Health Indonesian Card Members by First Health Facilities at Banjar Regency, 2019</i>	<i>166</i>
4.2.28	Jumlah Peserta Jaminan Kesehatan Nasional Kartu Indonesia Sehat – Penerima Bantuan Iuran Anggaran Pendapatan dan Belanja Negara Berdasarkan Fasilitas Kesehatan Tingkat Pertama di Kabupaten Banjar, 2019	167
	<i>Number of National Health Insurance Health Indonesian Card – Dues Support Recipients of State Budget Members by First Health Facilities at Banjar Regency, 2019</i>	<i>167</i>
4.3	Agama/Religion	168
4.3.1	Jumlah Penduduk Menurut Kecamatan dan Agama yang Dianut di Kabupaten Banjar, 2019	168
	<i>Population by Subdistrict and Religion in Banjar Regency, 2019</i>	<i>168</i>
4.3.2	Jumlah Tempat Peribadatan Menurut Kecamatan di Kabupaten Banjar, 2019	169

	<i>Number of Places of Worship by Subdistrict and Religion in Banjar Regency, 2019</i>	169
4.3.3	Jumlah Desa ¹ /Kelurahan yang Mengalami Bencana Alam ² Menurut Kecamatan, 2011, 2014, dan 2018 <i>Number of Villages¹ that Had Natural Disaster² by Sub District, 2011, 2014, and 2018</i>	170
4.3.4	Jumlah Pernikahan dan Rujuk Menurut Kecamatan di Kabupaten Banjar, 2019..... <i>Number of Marriages and Reconciliations by Subdistrict in Banjar Regency, 2019</i>	173
4.3.5	Jumlah Pernikahan dan Rujuk Menurut Bulan di Kabupaten Banjar, 2019..... <i>Number of Marriages and Reconciliations by Month in Banjar Regency, 2019</i>	174
4.3.6	Calon Jamaah Haji Menurut Kecamatan dan Jenis Kelamin di Kabupaten Banjar, 2019 <i>Moslem Pilgrim Applicants by Subdistrict and Sex in Banjar Regency, 2019</i>	175
4.3.7	Calon Jamaah Haji Menurut Kecamatan dan Kelompok Umur di Kabupaten Banjar, 2019 <i>Moslem Pilgrim Applicants by Subdistrict and Age Group in Banjar Regency, 2019</i>	176
4.3.8	Calon Jamaah Haji Menurut Kecamatan dan Pekerjaan di Kabupaten Banjar, 2019..... <i>Moslem Pilgrim Applicants by Subdistrict and Kind of Job in Banjar Regency, 2019</i>	177
4.3.9	Calon Jamaah Haji Menurut Kecamatan dan Tingkat Pendidikan di Kabupaten Banjar, 2019 <i>Moslem Pilgrim Applicants by Subdistrict and Educational Level in Banjar Regency, 2019</i>	179
4.3.10	Calon Jamaah Haji Menurut Kecamatan dan Tempat Penyetoran ONH di Kabupaten Banjar, 2019 <i>Moslem Pilgrim Applicants by Subdistrict and ONH Deposit Place in Banjar Regency, 2019</i>	181
4.3.11	Calon Jamaah Haji Menurut Kecamatan dan Status Keberangkatan di Kabupaten Banjar, 2019 <i>Moslem Pilgrim Applicants by Subdistrict and Departure Status in Banjar Regency, 2019</i>	182

4.3.12	Calon Jamaah Haji yang Meninggal di Tanah Suci Menurut Kecamatan dan Jenis Kelamin di Kabupaten Banjar, 2019	183
	<i>Moslem Pilgrim Applicants Who Pass Away at Holy Land by Subdistrict and Sex in Banjar Regency, 2019.....</i>	<i>183</i>
4.4	Kemiskinan/Poverty	184
4.4.1	Garis Kemiskinan, Jumlah, dan Persentase Penduduk Miskin di Kabupaten Banjar, 2012-2019.....	184
	<i>Poverty Line, Number, and Percentage of Poor People in Banjar Regency, 2012–2019</i>	<i>184</i>
4.4.2	Indeks Kedalaman Kemiskinan dan Indeks Keparahan Kemiskinan di Kabupaten Banjar, 2012–2019.....	185
	<i>Poverty Gap Index and Poverty Severity Index in Banjar.....</i>	<i>185</i>
	<i>Regency, 2012–2019</i>	<i>185</i>
4.5	Kriminalitas/Crime.....	186
4.5.1	Jumlah Tindak Pidana Menurut Kepolisian Resort di Kabupaten Banjar, 2015–2019	186
	<i>Number of Reported Criminal Cases by District Police Office in Banjar Regency, 2015–2019</i>	<i>186</i>
4.5.2	Penyelesaian Tindak Pidana Menurut Kepolisian Resort Kabupaten Banjar, 2015–2019	187
	<i>Crime Clearance by District Police Office in Banjar Regency, 2015–2019.....</i>	<i>187</i>
4.5.3	Perkara yang Diterima pada Pengadilan Agama Martapura Menurut Bulan, 2019	188
	<i>Accepted Case in Religion Court of Banjar Regency per Month, 2019</i>	<i>188</i>
4.5.4	Perkara yang Diputus (Termasuk Sisa Perkara Tahun Lalu) pada Pengadilan Agama Martapura Menurut Bulan, 2019	190
	<i>Terminated Cases (Include Remaining Last Year Cases) in Religion Court of Banjar Regency per Month, 2019.....</i>	<i>190</i>
4.5.5	Perkara dan Terdakwa (Termasuk Pelanggaran Lalu Lintas) yang Masuk di Pengadilan Negeri Martapura Menurut Bulan, 2019	192
	<i>Cases and Defendants (Include Traffic Infractions) in Public Court of Banjar Regency per Month, 2019.....</i>	<i>192</i>
4.5.6	Perkara Umum yang Masuk pada Kejaksaan Negeri Martapura Menurut Bulan, 2019	194
	<i>Incoming General Cases in Martapura District Attorney per Month, 2019.....</i>	<i>194</i>

4.5.7	Tahanan/Narapidana yang Masuk Lembaga Pembinaan Khusus Anak Kelas I Martapura Menurut Bulan, 2019	195
	<i>Prisoner Addition in Martapura Class I Founding Children Institution per Month, 2019</i>	195
4.5.8	Tahanan/Narapidana yang Keluar dari Lembaga Pembinaan Khusus Anak Kelas I Martapura Menurut Bulan, 2019	196
	<i>Prisoner Subtraction in Martapura Class I Founding Children Institution per Month, 2019</i>	196
4.5.9	Jumlah Tahanan/Narapidana pada Lembaga Pembinaan Khusus Anak Kelas I Martapura Menurut Bulan, 2019	197
	<i>Prisoner at Martapura Class I Founding Children Institution per Month, 2019</i>	197
4.5.10	Tahanan Kasus Umum yang Masuk pada Kejaksaan Negeri Martapura Menurut Bulan, 2019.....	198
	<i>Incoming Prisoner of General Cases in Martapura District Attorney per Month, 2019</i>	198
4.5.11	Tahanan yang Masuk dan Keluar Lembaga Pemasyarakatan Perempuan IIA Martapura Menurut Bulan, 2019.....	199
	<i>Prisoner Addition and Subtraction in Martapura Class IIA Founding Female Institution per Month, 2019</i>	199
4.5.12	Tahanan pada Lembaga Pemasyarakatan Perempuan IIA Martapura Menurut Bulan, 2019.....	200
	<i>Prisoner in Martapura Class IIA Founding Female Institution per Month, 2019</i>	200
4.5.13	Narapidana yang Masuk dan Keluar Lembaga Pemasyarakatan Narkotika IIA Karang Intan Menurut Bulan, 2019	201
	<i>Prisoner Addition and Subtraction in Karang Intan Class IIA Founding Narcotics Institution per Month, 2019</i>	201
4.6	Sosial Lainnya/Others Social	202
4.6.1	Panti Asuhan dan Jumlah Penghuninya Menurut Kecamatan dan Jenis Kelamin di Kabupaten Banjar, 2019	202
	<i>Orphanages and Its Occupants by Subdistrict and Sex in Banjar Regency, 2019</i>	202
4.6.2	Jumlah Karang Taruna dan Pekerja Sosial Masyarakat Menurut Kecamatan di Kabupaten Banjar, 2019	203
	<i>Number of Youth Organization and Social Workers by Subdistrict in Banjar Regency, 2019</i>	203
4.6.3	Jumlah Potensi Kesejahteraan Sosial Menurut Kecamatan di Kabupaten Banjar, 2019	204

	<i>Number of Social Welfare Potency by Subdistrict in Banjar Regency, 2019.....</i>	<i>204</i>
4.6.4	Penyandang Masalah Kesejahteraan Sosial (PMKS) Menurut Kecamatan di Kabupaten Banjar, 2019	205
	<i>People with Social Welfare Problems by Subdistrict in Banjar Regency, 2019.....</i>	<i>205</i>
4.6.5	Sarana Tatakota dan Kebersihan Menurut Kondisinya di Kabupaten Banjar, 2019	210
	<i>Urban Planning and Cleanliness Facility by Condition at Banjar Regency, 2019</i>	<i>210</i>
5	Pertanian, Kehutanan, Peternakan, dan Perikanan.....	211
	<i>Agriculture, Forestry, Livestock, and Fishery.....</i>	<i>211</i>
5.1	Tanaman Pangan/<i>Food Crops</i>.....	225
5.1.1	Luas Lahan Sawah Menurut Kecamatan dan Jenis Pengairan di Kabupaten Banjar (ha), 2019.....	225
	<i>Area of Wetland by Subdistrict and Type of Irrigation in Banjar Regency (ha), 2019.....</i>	<i>225</i>
5.1.2	Luas Lahan Sawah Menurut Kecamatan dan Jenis Penggunaan di Kabupaten Banjar (ha), 2019.....	226
	<i>Area of Wetland by Subdistrict and Land Utilization in Banjar Regency (ha), 2019</i>	<i>226</i>
5.1.3	Luas Lahan Tegal/Kebun Ladang/Huma dan Lahan Menurut Kecamatan di Kabupaten Banjar (hektar), 2019	227
	<i>Area of Dry Field/Garden Shifting Cultivation Land and Temporarily Unused Land by Subdistrict in Banjar Regency (hectar), 2019.....</i>	<i>227</i>
5.1.4	Luas Lahan Bukan Sawah Menurut Kecamatan dan Jenis Penggunaannya di Kabupaten Banjar (hektar), 2019.....	228
	<i>Non Wetland Area by Subdistrict and Land Utilization in Banjar Regency (hectar), 2019.....</i>	<i>228</i>
5.1.5	Luas Tanam Rusak Panen Produksi dan Rata-Rata Produksi Menurut Jenis Tanaman di Kabupaten Banjar, 2019	229
	<i>Planted Damaged Harvested Production Area and Yield Rate by Kind of Crop in Banjar Regency, 2019</i>	<i>229</i>
5.1.6	Luas Tanam Rusak Panen Produksi dan Rata-Rata Produksi Tanaman Padi Sawah dan Ladang di Kabupaten Banjar, 2019	230
	<i>Planted Damaged Harvested Production Area and Yield Rate of Rice and Field Paddy in Banjar Regency, 2019.....</i>	<i>230</i>
5.1.7	Luas Tanam Rusak Panen Produksi dan Rata-Rata Produksi Tanaman Padi Sawah di Kabupaten Banjar, 2019	231

	<i>Planted Damaged Harvested Production Area and Yield Rate of Rice Paddy in Banjar Regency, 2019</i>	231
5.1.8	Luas Tanam Rusak Panen Produksi dan Rata-Rata Produksi Tanaman Padi Ladang di Kabupaten Banjar, 2019	232
	<i>Planted Damaged Harvested Production Area and Yield Rate of Field Paddy in Banjar Regency, 2019</i>	232
5.1.9	Luas Tanam Rusak Panen Produksi Rata-Rata Produksi dan Panen Muda Tanaman Jagung di Kabupaten Banjar, 2019	233
	<i>Planted Damaged Harvested Production Area Yield Rate and Early Harvested of Corn in Banjar Regency, 2019</i>	233
5.1.10	Luas Tanam Rusak Panen Produksi dan Rata-Rata Produksi Tanaman Kedelai di Kabupaten Banjar, 2019.....	234
	<i>Planted Damaged Harvested Production Area and Yield Rate of Soybean in Banjar Regency, 2019</i>	234
5.1.11	Luas Tanam Rusak Panen Produksi dan Rata-Rata Produksi Tanaman Kacang Tanah di Kabupaten Banjar, 2019	235
	<i>Planted Damaged Harvested Production Area and Yield Rate of Peanut in Banjar Regency, 2019</i>	235
5.1.12	Luas Tanam Rusak Panen Produksi dan Rata-Rata Produksi Tanaman Kacang Hijau di Kabupaten Banjar, 2019.....	236
	<i>Planted Damaged Harvested Production Area and Yield Rate of Green Bean in Banjar Regency, 2019</i>	236
5.1.13	Luas Tanam Rusak Panen Produksi dan Rata-Rata Produksi Tanaman Ubi Kayu di Kabupaten Banjar, 2019	237
	<i>Planted Damaged Harvested Production Area and Yield Rate of Cassava in Banjar Regency, 2019</i>	237
5.1.14	Luas Tanam Rusak Panen Produksi dan Rata-Rata Produksi Tanaman Ubi Jalar di Kabupaten Banjar, 2019.....	238
	<i>Planted Damaged Harvested Production Area and Yield Rate of Sweet Potato in Banjar Regency, 2019</i>	238
5.1.15	Penyuluh Pertanian Lapangan (PPL) Menurut Kecamatan dan Jenis Kelamin di Kabupaten Banjar, 2019	239
	<i>Extension Agent of Agriculture Field by Subdistrict and Sex in Banjar Regency, 2019</i>	239
5.1.16	Kelompok Tani Menurut Kecamatan Klasifikasi dan Jumlah Anggota di Kabupaten Banjar, 2019	240
	<i>Group of Farmer by Subdistrict Classification and Total of Member in Banjar Regency, 2019</i>	240
5.2	Hortikultura/Horticulture	241

5.2.1	Luas Panen Tanaman Sayuran Menurut Kecamatan dan Jenis Tanaman (ha) di Kabupaten Banjar, 2018 dan 2019	241
	<i>Harvested Area of Vegetables by Sub District and Kind of Plant (ha) in Banjar Regency, 2018 and 2019.....</i>	<i>241</i>
5.2.2	Produksi Tanaman Sayuran Menurut Kecamatan dan Jenis Tanaman (ton) di Kabupaten Banjar, 2018 dan 2019	244
	<i>Production of Vegetables by Sub District and Kind of Plant (ton), 2018 and 2019</i>	<i>244</i>
5.2.3	Luas Panen Tanaman Sayuran dan Buah–Buahan Semusim Menurut Jenis Tanaman (ha) di Kabupaten Banjar, 2016-2019	247
	<i>Harvested Area of Seasonal Vegetables and Fruits by Kind of Plant (ha) in Banjar Regency, 2016-2019</i>	<i>247</i>
5.2.4	Produksi Tanaman Sayuran dan Buah–Buahan Semusim Menurut Jenis Tanaman (ton) di Kabupaten Banjar, 2016-2019	248
	<i>Production of Seasonal Vegetables and Fruits by Kind of Plant (ton) in Banjar Regency, 2016-2019</i>	<i>248</i>
5.2.5	Luas Panen Tanaman Biofarmaka Menurut Kecamatan dan Jenis Tanaman (m ²) di Kabupaten Banjar, 2018 dan 2019	249
	<i>Harvested Area of Medicinal Plants by Sub District and Kind of Plant (m²) in Banjar Regency, 2018 and 2019</i>	<i>249</i>
5.2.6	Produksi Tanaman Biofarmaka Menurut Kecamatan dan Jenis Tanaman (kg) di Kabupaten Banjar, 2018 dan 2019	251
	<i>Production of Medicinal Plants by Sub District and Kind of Plant (kg) in Banjar Regency, 2018 and 2019.....</i>	<i>251</i>
5.2.7	Luas Panen Tanaman Biofarmaka Menurut Jenis Tanaman (m ²) di Kabupaten Banjar, 2016-2019.....	253
	<i>Harvested Area of Medical Plants by Kind of Plant (m²) in Banjar Regency, 2016-2019.....</i>	<i>253</i>
5.2.8	Produksi Tanaman Biofarmaka Menurut Jenis Tanaman (kg) di Kabupaten Banjar, 2016-2019.....	254
	<i>Production of Medical Plants by Kind of Plant (kg) in Banjar Regency, 2016-2019</i>	<i>254</i>
5.2.9	Luas Panen Tanaman Hias Menurut Kecamatan dan Jenis Tanaman (m ²) di Kabupaten Banjar, 2018 dan 2019	255
	<i>Harvested Area of Ornamental Plants by Sub District and Kind of Plant (m²) in Banjar Regency, 2018 and 2019.....</i>	<i>255</i>
5.2.10	Produksi Tanaman Hias Menurut Kecamatan dan Jenis Tanaman (tangkai) di Kabupaten Banjar, 2018 dan 2019	257

	<i>Production of Ornamental Plants by Sub District and Kind of Plant (stalks) in Banjar Regency, 2018 and 2019</i>	257
5.2.11	Luas Panen Tanaman Hias Menurut Jenis Tanaman (m ²) di Kabupaten Banjar, 2016-2019	259
	<i>Harvested Area of Ornamental Plants by Kind of Plant (m²) in Banjar Regency, 2016-2019</i>	259
5.2.12	Produksi Tanaman Hias Menurut Jenis Tanaman (tangkai) di Kabupaten Banjar, 2016-2019.....	260
	<i>Production of Ornamental Plants by Kind of Plant (stalks) in Banjar Regency, 2016-2019</i>	260
5.2.13	Produksi Buah-buahan Menurut Kecamatan dan Jenis Tanaman (ton) di Kabupaten Banjar, 2018 dan 2019	261
	<i>Production of Ornamental Plants by Sub District and Kind of Plant (ton) in Banjar Regency, 2018 and 2019</i>	261
5.2.14	Produksi Buah–Buahan dan Sayuran Tahunan Menurut Jenis Tanaman (ton) di Kabupaten Banjar, 2016-2019	264
	<i>Production of Annual Fruits and Vegetables by Kind of Plant (ton) in Banjar Regency, 2016-2019</i>	264
5.2.15	Luas Tanam Rusak Panen Produksi dan Rata-Rata Produksi Tanaman Sayuran Menurut Jenis Tanaman di Kabupaten Banjar, 2019	265
	<i>Planted Damaged Harvested Production Area and Yield Rate of Vegetables by Kind of Crop in Banjar Regency, 2019</i>	265
5.2.16	Jumlah Produksi Tanaman Sayuran Menurut Kecamatan dan Jenisnya di Kabupaten Banjar (Kwintal), 2019	266
	<i>Vegetables Productivity by Subdistrict and Kind of Crop in Banjar Regency (Quintal) 2019</i>	266
5.2.17	Jumlah Pohon Tanaman Buah-Buahan dan Produksinya Menurut Jenis Tanaman di Kabupaten Banjar, 2019	270
	<i>Number of Fruit Trees and Its Production by Kind of Crop in Banjar Regency, 2019</i>	270
5.2.18	Jumlah Produksi Tanaman Buah-Buahan Menurut Kecamatan dan Jenisnya di Kabupaten Banjar (Kwintal), 2019.....	271
	<i>Fruits Productivity by Subdistrict and Kind of Crop in Banjar Regency (Quintal), 2019</i>	271
5.3	Perkebunan/Estate Crops	276
5.3.1	Luas Areal Tanaman Perkebunan Menurut Kecamatan dan Jenis Tanaman (ha) di Kabupaten Banjar, 2018 dan 2019	276

	<i>Planted Area of Estate Crops by Sub District and Type of Crops (ha) in Banjar Regency, 2018 and 2019.....</i>	<i>276</i>
5.3.2	Produksi Tanaman Perkebunan Menurut Kecamatan dan Jenis Tanaman (ton), 2018 dan 2019..... <i>Production of Estate by Sub District and Type of Crops (ton), 2018 and 2019.....</i>	<i>280</i> <i>280</i>
5.3.3	Jumlah Pohon Tanaman Perkebunan dan Produksi Menurut Jenis Tanaman di Kabupaten Banjar, 2019..... <i>Number of Estate Crop Trees and Productivity by Kind of Crop in Banjar Regency, 2019.....</i>	<i>284</i> <i>284</i>
5.3.4	Produksi Tanaman Perkebunan Menurut Kecamatan dan Jenis Tanaman di Kabupaten Banjar (Kilogram), 2019..... <i>Production of Estate Crops by Subdistrict and Kind of Crop in Banjar Regency (Kilogram), 2019.....</i>	<i>285</i> <i>285</i>
5.4	Peternakan/Livestock	288
5.4.1	Produksi Telur Susu Daging dan Kulit Menurut Jenis Ternak di Kabupaten Banjar, 2019..... <i>Production of Egg Milk Meat and Skin by Kind of Livestock in Banjar Regency, 2019.....</i>	<i>288</i> <i>288</i>
5.4.2	Populasi Ternak Besar Menurut Kecamatan di Kabupaten Banjar, 2019..... <i>Population of Big Livestock by Subdistrict in Banjar Regency, 2019.....</i>	<i>289</i> <i>289</i>
5.4.3	Populasi Ternak Kecil Menurut Kecamatan di Kabupaten Banjar, 2019..... <i>Population of Small Livestock by Subdistrict in Banjar Regency, 2019.....</i>	<i>290</i> <i>290</i>
5.4.4	Populasi Ternak Unggas Menurut Kecamatan di Kabupaten Banjar, 2019..... <i>Population of Poultry Livestock by Subdistrict in Banjar Regency, 2019.....</i>	<i>291</i> <i>291</i>
5.4.5	Populasi Kelinci, Burung Puyuh dan Burung Merpati Menurut Kecamatan di Kabupaten Banjar, 2019..... <i>Population of Rabbit Bustard and Pigeon by Subdistrict in Banjar Regency, 2019.....</i>	<i>292</i> <i>292</i>
5.4.6	Jumlah Ternak yang Dipotong Diluar Rumah Potong Hewan (RPH) Martapura Menurut Kecamatan di Kabupaten Banjar, 2019..... <i>Number of Livestock that Slaughtered Outside Slaughterhouse Martapura by Subdistrict in Banjar Regency, 2019.....</i>	<i>293</i> <i>293</i>

5.4.7	Jumlah Ternak Sapi yang Dipotong di Rumah Potong Hewan (RPH) Martapura di Kabupaten Banjar per Bulan, 2019.....	294
	<i>Number of Cow that Slaughtered at Slaughterhouse Martapura in Banjar Regency per Month, 2019</i>	<i>294</i>
5.4.8	Jumlah Ternak Kerbau yang Dipotong di Rumah Potong Hewan (RPH) Martapura per Bulan, 2019	295
	<i>Number of Buffalo that Slaughtered at Slaughterhouse Martapura per Month, 2019</i>	<i>295</i>
5.4.9	Jumlah Petani Ternak Besar Menurut Kecamatan di Kabupaten Banjar, 2019.....	296
	<i>Number of Big Livestock's Breeder by Subdistrict in Banjar Regency, 2019.....</i>	<i>296</i>
5.4.10	Jumlah Petani Ternak Kecil Menurut Kecamatan di Kabupaten Banjar, 2019	297
	<i>Number of Small Livestock's Breeder by Subdistrict in Banjar Regency, 2019.....</i>	<i>297</i>
5.4.11	Jumlah Petani Ternak Unggas Menurut Kecamatan di Kabupaten Banjar, 2019.....	298
	<i>Number of Pultry's Breeder by Subdistrict in Banjar Regency, 2019</i>	<i>298</i>
5.5	Perikanan/Fishery	299
5.5.1	Produksi Perikanan Budidaya Menurut Kecamatan dan Jenis Ikan di Kabupaten Banjar (Ton), 2019	299
	<i>Productivity of Aquaculture by Subdistrict and Types of Fish in Banjar Regency (Ton), 2019</i>	<i>299</i>
5.5.2	Produksi Perikanan Budidaya Menurut Kecamatan dan Wadah Budidaya di Kabupaten Banjar (Ton), 2019	301
	<i>Production of Aquaculture by District and Cultivation Containers in Banjar Regency (Ton), 2019.....</i>	<i>301</i>
5.5.3	Produksi Perikanan Laut Menurut Jenis Ikan di Kabupaten Banjar, 2019	303
	<i>Productivity of Marine Fisheries by Kind of Fish in Banjar Regency, 2019.....</i>	<i>303</i>
5.5.4	Produksi Perikanan Darat Menurut Jenis Ikan di Kabupaten Banjar (Ton) 2019.....	304
	<i>Productivity of Inland Fisheries by Kind of Fish in Banjar Regency (Ton) 2019.....</i>	<i>304</i>
5.6	Kehutanan/Forestry.....	305
5.6.1	Luas Kawasan Hutan Menurut Jenis dan Fungsinya di Kabupaten Banjar (Hektar), 2019	305

	<i>Total Forest Area by Kind of Forest and Area Function in Banjar Regency (Hectare), 2019</i>	305
5.6.2	Luas Kawasan Hutan Menurut Kecamatan di Kabupaten Banjar (Hektar), 2019	306
	<i>Forest Area by Subdistrict in Banjar Regency (Hectare), 2019</i>	306
6	Industri, Pertambangan dan Energi	307
	<i>Industry, Mining and Energy</i>	307
6.1	Energi/Energy	312
6.1.1	Daya Terpasang, Produksi, dan Distribusi Listrik PT. PLN (Persero) pada Cabang/Ranting PLN Menurut Unit Layanan Pelanggan (ULP) di Kabupaten Banjar, 2019.....	312
	<i>Installed Electricity Power, Production, and Distribution of PT. PLN (Persero) at PLN Branch by Customer Service Unit in Banjar Regency, 2019</i>	312
6.1.2	Jumlah Pelanggan Listrik Menurut Unit Layanan Pelanggan (ULP) di Kabupaten Banjar, 2015-2019.....	313
	<i>Number of Electricity Customers by Customer Service Unit in Banjar Regency, 2015-2019</i>	313
6.1.3	Jumlah Pelanggan dan Air yang Disalurkan Menurut Kecamatan di Kabupaten Banjar, 2019.....	314
	<i>Number of Customers and Distributed Water by Sub District in Banjar Regency, 2019</i>	314
6.1.4	Jumlah Pelanggan Air Minum Menurut Unit Pelayanan dan Konsumen, 2019.....	315
	<i>Number of Sanitary Water Customers by Service Unit and Customers, 2019</i>	315
6.1.5	Air Minum yang Terjual Menurut Unit Pelayanan dan Konsumen (m ³) 2019.....	321
	<i>Volume of Sold Sanitary Water by Service Unit and Customers (m³) 2019</i>	321
6.1.6	Nilai Jual Air Minum yang Terjual Menurut Unit Pelayanan dan Konsumen (Ribu Rp) 2019.....	327
	<i>Value of Sold Sanitary Water by Service Unit and Customers (Thousands of Rp) 2019</i>	327
6.1.7	Air Minum yang Terjual Menurut Bulan dan Konsumen (m ³) 2019.....	333
	<i>Volume of Sold Sanitary Water by Month and Customers (m³) 2019</i>	333
6.1.8	Nilai Air Minum yang Terjual Menurut Bulan dan Konsumen (Ribu Rp), 2019.....	336

	<i>Value of Sold Sanitary Water by Month and Customers (Thousands of Rp), 2019.....</i>	<i>336</i>
6.2	Industri/Industry	339
6.2.1	Perusahaan Industri Menurut Klasifikasi Industri di Kabupaten Banjar, 2019.....	339
	<i>Number of Establishments by Industrial Classification in Banjar Regency 2019.....</i>	<i>339</i>
6.2.2	Jumlah Tenaga Kerja Perusahaan Industri Menurut Klasifikasi Industri di Kabupaten Banjar, 2019	340
	<i>Number of Employees by Industrial Classification in Banjar Regency, 2019.....</i>	<i>340</i>
6.2.3	Jumlah Perusahaan Industri Menurut Kecamatan dan Kelompok Tenaga Kerja di Kabupaten Banjar, 2019.....	341
	<i>Number of Establishments by Subdistrict and Labour Group in Banjar Regency, 2019.....</i>	<i>341</i>
6.2.4	Jumlah Perusahaan Industri Makanan Minuman dan Tembakau Menurut Kecamatan dan Kelompok Tenaga Kerja di Kabupaten Banjar, 2019.....	342
	<i>Number of Food Beverage and Tobacco Industrial Establishments by Subdistrict and Labour Group in Banjar Regency, 2019</i>	<i>342</i>
6.2.5	Jumlah Perusahaan Industri Kayu Rotan dan Hasil dari Kayu Menurut Kecamatan dan Kelompok Tenaga Kerja di Kabupaten Banjar, 2019	343
	<i>Number of Wood Cane and Wood Products Industrial Establishments by Subdistrict and Labour Group in Banjar Regency, 2019.....</i>	<i>343</i>
6.2.6	Jumlah Perusahaan Industri Kertas Barang dari Kertas dan Percetakan Menurut Kecamatan dan Kelompok Tenaga Kerja di Kabupaten Banjar, 2019	344
	<i>Number of Paper Paper Products and Printing Industrial Establishments by Subdistrict and Labour Group in Banjar Regency, 2019.....</i>	<i>344</i>
6.2.7	Jumlah Perusahaan Industri Barang Galian Bukan Logam/Kerajinan Umum Menurut Kecamatan dan Kelompok Tenaga Kerja di Kabupaten Banjar, 2019	345
	<i>Non Metallic Quarrying Product/General Craft Industrial Establishments by Subdistrict and Labour Group in Banjar Regency, 2019.....</i>	<i>345</i>
6.2.8	Jumlah Perusahaan Industri Kimia dan Plastik Menurut Kecamatan dan Kelompok Tenaga Kerja di Kabupaten Banjar, 2019.....	346

	<i>Number of Chemical and Plastics Industrial Establishments by Subdistrict and Labour Group in Banjar Regency, 2019</i>	346
6.3	Pertambangan/Mining	347
6.3.1	Daftar Perusahaan* Batubara Menurut Jenis Ijin Usaha di Kabupaten Banjar, 2019	347
	<i>List of Coal Mining* Company by Kind of Business Lisence in Banjar Regency, 2019</i>	347
7	Pariwisata	349
	Tourism	349
7.1	Jumlah Rumah Makan/Restoran Menurut Kecamatan di Kabupaten Banjar, 2016-2019	352
	<i>Number of Restaurant by Subdistrict in Banjar Regency, 2016-2019</i>	352
7.2	Jumlah Wisatawan Mancanegara dan Domestik di Kabupaten Banjar, 2015-2019	353
	<i>Number of International and Domestic Visitors in Banjar Regency, 2015-2019</i>	353
7.3	Jenis Wisata Nama Obyek Wisata Lokasi dan Jarak dari Martapura yang Terdaftar pada Kantor Kebudayaan dan Pariwisata, 2019	354
	<i>Type Name and Location of Tour Object that Registered at Culture and Tourism Office and Distance from Martapura, 2019</i>	354
8	Transportasi dan Komunikasi	357
	Transportation and Communication	357
8.1	Transportasi/Transportation	367
8.1.1	Panjang Jalan Menurut Tingkat Kewenangan Pemerintahan di Kabupaten Banjar (km), 2017-2019	367
	<i>Length of Roads by Level of Government Authority in Banjar Regency (km), 2017-2019</i>	367
8.1.2	Panjang Jalan Menurut Jenis Permukaan Jalan di Kabupaten Banjar (km), 2017-2019	368
	<i>Length of Roads by Type of Road Surface in Banjar Regency (km), 2017-2019</i>	368
8.1.3	Panjang Jalan Menurut Kondisi Jalan di Kabupaten Banjar (km), 2017-2019.....	369
	<i>Length of Roads by Condition of Road in Banjar Regency (km), 2017-2019</i>	369
8.1.4	Panjang Jalan Menurut Jenis Permukaan dan Pemerintahan yang Berwenang Mengelolanya di Kabupaten Banjar (km), 2019.....	370

	<i>Length of Roads by Type of Surface and Level of Government Authority in Banjar Regency (km), 2019</i>	370
8.1.5	Panjang Jalan Menurut Kondisi dan Pemerintahan yang Berwenang Mengelolanya di Kabupaten Banjar (km), 2019	371
	<i>Length of Roads by Condition and Level of Government Authority in Banjar Regency (km), 2019</i>	371
8.1.6	Panjang Jalan Menurut Klasifikasi dan Pemerintahan yang Berwenang Mengelolanya di Kabupaten Banjar (km), 2019	372
	<i>Length of Roads by Classification and Level of Government Authority in Banjar Regency (km), 2019</i>	372
8.1.7	Panjang Jalan Kabupaten Menurut Jenis Permukaan dan Kecamatan di Kabupaten Banjar (km), 2019	373
	<i>Length of Regency Roads by Type of Surface and Subdistrict in Banjar Regency (km), 2019</i>	373
8.1.8	Panjang Jalan Kabupaten Diaspal Menurut Kondisi Jalan dan Kecamatan di Kabupaten Banjar (km), 2019	374
	<i>Length of Asphalted Regency Road by Condition and Subdistrict in Banjar Regency (km), 2019</i>	374
8.1.9	Panjang Jalan Kabupaten Berkerikil Menurut Kondisi Jalan dan Kecamatan di Kabupaten Banjar (km), 2019	375
	<i>Length of Pebbly Regency Road by Condition and Subdistrict in Banjar Regency (km), 2019</i>	375
8.1.10	Panjang Jalan Tanah Kabupaten Menurut Kondisi Jalan dan Kecamatan di Kabupaten Banjar (km), 2019	376
	<i>Length of Ground Regency Road by Condition and Subdistrict in Banjar Regency (km), 2019</i>	376
8.1.11	Jembatan dengan Konstruksi Rangka Baja Menurut Kecamatan di Kabupaten Banjar, 2019	377
	<i>Steel Bridge by Subdistrict in Banjar Regency, 2019</i>	377
8.1.12	Jembatan dengan Konstruksi Kayu Ulin Menurut Kecamatan di Kabupaten Banjar, 2019	378
	<i>Ulin Wooden Bridge by Subdistrict in Banjar Regency, 2019</i>	378
8.1.13	Jembatan dengan Konstruksi Beton Menurut Kecamatan di Kabupaten Banjar, 2019	379
	<i>Concrete Bridge by Subdistrict in Banjar Regency, 2019</i>	379
8.1.14	Jumlah Angkutan Kota dan Angkutan Pedesaan Menurut Trayek di Kabupaten Banjar, 2019	380
	<i>Municipality and Village Transport by Route in Banjar Regency, 2019</i>	380

8.1.15	Jumlah Kendaraan Bermotor Daftar Baru dan Daftar Ulang Menurut Jenisnya di Kabupaten Banjar, 2019.....	381
	<i>Number of Vehicles New Register and Re-register by The Type in Banjar Regency, 2019.....</i>	<i>381</i>
8.1.16	Jumlah Kecelakaan Lalu Lintas Korban dan Kerugiannya Menurut Kecamatan di Kabupaten Banjar, 2019	382
	<i>Number of Taffic Accident Victim and Financial Loss by Subdistrict in Banjar Regency, 2019.....</i>	<i>382</i>
8.1.17	Jumlah Pelanggaran Lalu Lintas Menurut Bulan di Kabupaten Banjar, 2019.....	383
	<i>Number of Taffic Infringement by Month in Banjar Regency, 2019.</i>	<i>383</i>
8.2	Komunikasi/Communication	384
8.2.1	Jumlah Kantor Pos Menurut Kecamatan di Kabupaten Banjar, 2016-2019.....	384
	<i>Number if Post Office by Subdistrict in Banjar Regency, 2016-2019</i>	<i>384</i>
8.2.2	Fasilitas Pelayanan Pos dan Giro Menurut Kecamatan di Kabupaten Banjar, 2019	385
	<i>Post and Credit Transfer Facilitative Services by Subdistrict in Banjar Regency, 2019</i>	<i>385</i>
8.2.3	Penjualan dan Nilai Penjualan Benda Pos Menurut Janisnya di Kabupaten Banjar, 2019	386
	<i>Sale and Value of Sale Post Object by Type in Banjar Regency, 2019</i>	<i>386</i>
8.2.4	Rekening Giro Pos Tabanas dan Wesel Pos Menurut Arus Penerimaan dan Pembayaran di Kabupaten Banjar, 2019.....	387
	<i>Postal Money Transfer Account Tabanas and Post Wesel By Revenue Flow and Payment in Banjar Regency, 2019</i>	<i>387</i>
8.2.5	Surat yang Dikirim dan Diterima pada Kantor Pos dan Giro Menurut Jenisnya di Kabupaten Banjar, 2019.....	388
	<i>Sent and Accepted Letter at State Enterprise od Post Company in Banjar Regency, 2019.....</i>	<i>388</i>
8.2.6	Pengiriman Surat-Surat Menurut Bulan di Kabupaten Banjar, 2019	389
	<i>Pos Mailing Letters by Month in Banjar Regency, 2019.....</i>	<i>389</i>
9	Perbankan, Koperasi, dan Harga-Harga	391
	<i>Banking, Cooperative, and Prices</i>	<i>391</i>
9.1	Jumlah Koperasi Menurut Kecamatan di Kabupaten Banjar, 2016-2019.....	394
	<i>Number of Cooperative by Subdistrict in Banjar Regency, 2016-2019</i>	<i>394</i>

9.2	Jumlah Koperasi Menurut Jenis Koperasi dan Kecamatan di Kabupaten Banjar, 2019	395
	<i>Number of Cooperatives by Type of Cooperative and Subdistrict in Banjar Regency, 2019</i>	<i>395</i>
9.3	Jumlah Koperasi Anggota dan Volume Usaha Menurut Jenis Koperasi di Kabupaten Banjar, 2019	396
	<i>Number of Cooperatives Members and Business Volume by Type of Cooperative in Banjar Regency, 2019</i>	<i>396</i>
9.4	Jumlah Usaha Mikro dan Kecil Menurut Kecamatan di Kabupaten Banjar, 2019.....	397
	<i>Number of Micro and Small Enterprises by Subdistrict in Banjar Regency, 2019.....</i>	<i>397</i>
9.5	Jumlah Penerimaan dan Pelunasan Kredit pada PT. Pegadaian Cabang Martapura Menurut Bulan, 2019	398
	<i>Number of Acceptance and Redemption of Credit at State Pawnshop Company Branch of Martapura, 2019.....</i>	<i>398</i>
9.6	Jumlah Pelelangan dan Tunggalan Kredit pada PT. Pegadaian Cabang Martapura Menurut Bulan, 2019	399
	<i>Number of Auctioneer and Arrears at State Pawnshop Company Branch of Martapura, 2019</i>	<i>399</i>
10	Pengeluaran Penduduk.....	401
	<i>Population Expenditure</i>	<i>401</i>
10.1	Rata-rata Pengeluaran per Kapita Sebulan Menurut Kelompok Komoditas (rupiah) di Kabupaten Banjar, 2018 dan 2019.....	404
	<i>Monthly Average Expenditure per Capita by Commodity Group (rupiahs) in Banjar Regency, 2018 and 2019.....</i>	<i>404</i>
10.2	Persentase Pengeluaran per Kapita Sebulan Menurut Kelompok Komoditas di Kabupaten Banjar, 2018 dan 2019	405
	<i>Percentage of Monthly Expenditure per Capita by Commodity Group in Banjar Regency, 2018 and 2019</i>	<i>405</i>
10.3	Persentase Penduduk Menurut Golongan Pengeluaran Per Kapita Sebulan di Kabupaten Banjar, 2018 dan 2019.....	406
	<i>Percentage of Population by Per Capita Spending Group a Month in Banjar Regency, 2018 and 2019</i>	<i>406</i>
10.4	Rata-rata Pengeluaran Perkapita Sebulan Menurut Golongan di Kabupaten Banjar, 2019	407
	<i>Average Expenditure Per Capita By Expenditure Class in Banjar Regency, 2019.....</i>	<i>407</i>
11	Perdagangan	409

	Trade.....	409
11.1	Jumlah Sarana Perdagangan Menurut Jenisnya di Kabupaten Banjar, 2015-2019	414
	<i>Number of Trading Facilities by Type of Facility in Banjar Regency, 2015-2019</i>	<i>414</i>
11.2	Jumlah Pasar yang Dikelola PD. Pasar Bauntung Batuah Menurut Kelompok Pasar di Kabupaten Banjar, 2019	415
	<i>Number of Market that Managed by Bauntung Batuah Market Local Company by Market Group in Banjar Regency, 2019</i>	<i>415</i>
11.3	Jumlah Pedagang Menurut Pasar dan Kecamatan di Kabupaten Banjar, 2019	416
	<i>Number of Merchants by Market and Subdistrict in Banjar Regency, 2019.....</i>	<i>416</i>
11.4	Penerbitan Surat Izin Usaha Perdagangan menurut Kecamatan di Kabupaten Banjar, 2019	417
	<i>Published Business Licency by Subdistrict</i>	<i>417</i>
	<i>in Banjar Regency, 2019.....</i>	<i>417</i>
11.5	Penerbitan Surat Izin Usaha Perdagangan menurut Bulan di Kabupaten Banjar, 2019	418
	<i>Published Business Licency by Month in Banjar Regency, 2019.....</i>	<i>418</i>
12	Sistem Neraca Regional	419
	<i>System of Regional Accounts.....</i>	<i>419</i>
12.1	Produk Domestik Regional Bruto Atas Dasar Harga Berlaku Menurut Lapangan Usaha di Kabupaten Banjar (juta rupiah), 2015-2019.....	427
	<i>Gross Regional Domestic Product at Current Market Price by Industry (millions rupiahs), 2015-2019.....</i>	<i>427</i>
12.2	Produk Domestik Regional Bruto Atas Dasar Harga Konstan 2010 Menurut Lapangan Usaha di Kabupaten Banjar (juta rupiah), 2015-2019.....	429
	<i>Gross Regional Domestic Product at 2010 Constant Market Price by Industry (millions rupiahs), 2015-2019.....</i>	<i>429</i>
12.3	Distribusi Persentase Produk Domestik Regional Bruto Atas Dasar Harga Berlaku Menurut Lapangan Usaha di Kabupaten Banjar, 2015-2019.....	431
	<i>Percentage Distribution of Gross Regional Domestic Product at Market Price by Industry, 2015-2019.....</i>	<i>431</i>
12.4	Laju Pertumbuhan Produk Domestik Regional Bruto Atas Dasar Harga Konstan 2010 Menurut Lapangan Usaha di Kabupaten Banjar (persen), 2015-2019	433

	<i>Growth Rate of Gross Regional Domestic Product at 2010 Constant Market Price by Industry (percent), 2015-2019</i>	433
12.5	Produk Domestik Regional Bruto Atas Dasar Harga Berlaku Menurut Pengeluaran di Kabupaten Banjar (juta rupiah), 2015-2019	435
	<i>Gross Regional Domestic Product at Market Price by Expenditure (millions rupiahs), 2015-2019</i>	435
12.6	Produk Domestik Regional Bruto Atas Dasar Harga Konstan 2010 Menurut Pengeluaran di Kabupaten Banjar (juta rupiah), 2015-2019	436
	<i>Gross Regional Domestic Product at 2010 Constant Market Price by Expenditure (millions rupiahs), 2015-2019</i>	436
13	Perbandingan Antar Kabupaten/Kota	437
	<i>Regency/Municipality Comparison</i>	437
13.1	Jumlah Penduduk Menurut Kabupaten/Kota di Provinsi Kalimantan Selatan, 2015-2019.....	439
	<i>Population by Regency/Municipality in Kalimantan Selatan Province, 2015-2019</i>	439
13.2	Laju Pertumbuhan Produk Domestik Regional Bruto Atas Dasar Harga Konstan 2010 Menurut Kabupaten/Kota di Provinsi Kalimantan Selatan, 2015-2019.....	440
	<i>Growth Rate of Gross Domestic Regional Product at Constant Prices 2010 by Regency/Municipality in Kalimantan Selatan Province, 2015-2019</i>	440
13.3	Jumlah Penduduk Miskin Menurut Kabupaten/Kota di Provinsi Kalimantan Selatan (Ribu), 2015-2019	441
	<i>Number of Poor People by Regency/Municipality in Kalimantan Selatan Province (Thousand), 2015-2019</i>	441
13.4	Indeks Pembangunan Manusia Menurut Kabupaten/Kota di Provinsi Kalimantan Selatan, 2015–2019	442
	<i>Human Development Index by Regency/Municipality in Kalimantan Selatan Province, 2015–2019</i>	442

DAFTAR GAMBAR/LIST OF FIGURES

	halaman
	<i>page</i>
1.1 Luas Wilayah Menurut Kecamatan di Kabupaten Banjar (km ²), 2019..	5
<i>Total Area by Subdistricts In Banjar Regency (square.km), 2019</i>	<i>5</i>
2.1 Jumlah Desa dan Kelurahan Menurut Kecamatan di Kabupaten Banjar, 2019.....	17
<i>Number of Villages by Subdistrict in Banjar Regency, 2019</i>	<i>17</i>

<https://banjarkab.bps.go.id>

PENJELASAN UMUM/EXPLANATORY NOTES

Tanda-tanda, satuan-satuan, dan lain-lainnya yang digunakan dalam publikasi ini adalah sebagai berikut:

Symbols, measurement units, and acronyms which are used in this publication, are as follows:

1. TANDA-TANDA/SYMBOLS

Data tidak tersedia/ <i>Data not available</i>	: ...
Tidak ada atau nol / <i>Null or zero</i>	: –
Data dapat diabaikan/ <i>Data negligible</i>	: 0
Tanda decimal/ <i>Decimal point</i>	: ,
Data tidak dapat ditampilkan/ <i>Not applicable</i>	: NA
Angka perkiraan/ <i>Estimated figures</i>	: e
Angka diperbaiki/ <i>Revised figures</i>	: r
Angka sementara/ <i>Preliminary figures</i>	: x
Angka sangat sementara/ <i>Very preliminary figures</i>	: xx
Angka sangat sangat sementara/ <i>Very very preliminary figures</i>	: xxx

2. SATUAN/UNITS

barel/ <i>barrel</i>	: 158,99 liter/ <i>litres</i> = 1/6,2898 m ³
hektar (ha)/ <i>hectare (ha)</i>	: 10 000 m ²
kilometer (km)/ <i>kilometres (km)</i>	: 1 000 meter/ <i>meters</i> (m)
knot/ <i>knot</i>	: 1,8523 km/jam (km/hour)
kuintal/ <i>quintal</i>	: 100 kg
KWh	: 1 000 Watt <i>hour</i>
MWh	: 1 000 KWh
liter (untuk beras)/ <i>litre (for rice)</i>	: 0,80 kg
MMSCF	: 1/35,3 m ³
Metrik ton (m.ton)/ <i>metric ton (m.ton)</i>	: 0,98421 long ton = 1 000 kg
ons/ <i>ounce</i>	: 28,31 gram/ <i>grams</i>
ton	: 1 000 kg

Satuan lain: buah, dus, butir, helai/lembar, kaleng, batang, pulsa, ton kilometer (ton-km), jam, menit, persen (%).

Other units: unit, pack, pieces, sheet, tin, pulse, ton-kilometres(ton-km), hour, minute, percent (%).

Perbedaan angka di belakang koma disebabkan oleh pembulatan angka.

The difference in decimal numbers is caused by rounding.

Statistik Kunci Kabupaten Banjar, 2017–2019

Key Statistics of Banjar Regency, 2017–2019

Rincian/Description	Satuan/Unit	2017	2018	2019
(1)	(2)	(3)	(4)	(5)
SOSIAL/SOCIAL				
Penduduk ¹ /Population ¹	jiwa/people	571 573	580 026	588 066
Laju Pertumbuhan Penduduk ¹ Population Growth ¹	%	1,51	1,48	1,39
Angka Harapan Hidup ¹ -e ₀ /Life Expectancy Rate ¹	tahun/years	66,38	66,66	66,97
Angka Melek Huruf Usia 15+ Literacy Rate Aged 15+	%	...	97,34	98,22
Tingkat Partisipasi Angkatan Kerja –TPAK ^{2,3} Labour Force Participation Rate-LFPR ^{2,3}	%	71,90	71,79	72,55
Tingkat Pengangguran Terbuka-TPT ² Unemployment Rate-UR ²	%	3,11	3,03	3,01
Penduduk Miskin ⁴ /Poor People ⁴	Ribu Jiwa Thousand peoples	16,85	15,62	15,91
Persentase Penduduk Miskin ⁴ Percentage of Poor People ⁴	%	2,96	2,70	2,72
Indeks Pembangunan Manusia-IPM ⁵ Human Development Index ⁵	-	67,77	68,32	68,94
EKONOMI/ECONOMIC				
Produk Domestik Bruto (PDB) Harga Berlaku ⁶ Gross Domestic Bruto (GDP) at Current Price ⁶	miliar rupiah billion rupiahs	14 412	15 570	16 615
Laju Pertumbuhan Ekonomi ⁷ /Economic Growth ⁷	%	4,66	5,01	4,54
PDB Harga Konstan ^{6,8} GDP at Constant Price ^{6,8}	miliar rupiah billion rupiahs	10 904	11 450	11 970

Catatan/Notes: 1 Hasil proyeksi penduduk Indonesia 2010–2035 (pertengahan tahun/Juni)/The result of Indonesia population prjection 2010–2035 (mid year/June)

2 Kondisi Agustus/Condition at August

3 Menggunakan penimbang hasil proyeksi penduduk tahun 2010–2035/Weighted by the 2010–2035 population projection

4 Kondisi Maret/Condition at March

5 Sejak tahun 2010, IPM dihitung dengan metode baru. Komponen IPM metode baru adalah angka harapan hidup saat lahir, harapan lama sekolah, rata-rata lama sekolah, dan pengeluaran per kapita/Since 2010, HDI was calculated using new method. New HDI component are life expectancy at birth, expected years of schooling, means years of schooling, and expenditure per capita

6 Mulai tahun 2010 mengadopsi System of National Account 2008 (SNA 2008)/Since 2010 is in line with System of National Account 2008 (SNA 2008)

7 Menggunakan tahun dasar 2010 (2010=100)/Using 2010 base year (2010=100)

8 Menggunakan proyeksi penduduk berdasarkan hasil SP2010/Using population projection based on SP2010

1

GEOGRAFI DAN IKLIM GEOGRAPHY AND CLIMATE

Kabupaten Banjar Tahun 2019



Batas Kabupaten Banjar

- Sebelah Utara : Kabupaten Tapin
 - Sebelah Selatan : Kabupaten Tanah Laut dan Kota Banjarbaru
 - Sebelah Timur : Kabupaten Kotabaru
 - Sebelah Barat : Kabupaten Barito Kuala dan Kota Banjarmasin
-
- A dark blue map outline of Kabupaten Banjar is shown to the right of the text, with its irregular borders clearly defined.

Pada Tahun 2019 di Kabupaten Banjar curah hujan terbanyak terjadi pada bulan Januari sebanyak **17 hari hujan**



PENJELASAN TEKNIS

TECHNICAL NOTES

1. Kabupaten Banjar terletak antara $2^{\circ} 49' 55''$ - $3^{\circ} 43' 38''$ pada garis Lintang Selatan dan $114^{\circ} 30' 20''$ hingga $115^{\circ} 35' 37''$ pada Bujur Timur. Dan terbagi menjadi 20 kecamatan, dengan 290 desa/ kelurahan.
 2. Ketinggian wilayah Kabupaten ini berkisar antara 0–1.878 meter dari permukaan laut (dpl). Ketinggian ini merupakan salah satu faktor yang menentukan letak kegiatan penduduk, maka ketinggian juga dipakai sebagai penentuan batas wilayah tanah usaha, dimana 35 % berada di ketinggian 0–7 m dpl, 55,54 % ada pada ketinggian 50–300 m dpl, sisanya 9,45 % lebih dari 300 m dpl.
 3. Rendahnya letak Kabupaten Banjar dari permukaan laut menyebabkan aliran air pada permukaan tanah menjadi kurang lancar. Akibatnya sebagian wilayah selalu tergenang (29,93%) sebagian lagi (0,58%) tergenang secara periodik. Pada umumnya tanah di wilayah ini bertekstur halus (77,62%) yaitu meliputi tanah liat, berlempung, berpasir dan berdebu. Sementara 14,93 % bertekstur sedang yaitu jenis lempung, berdebu, liat berpasir, sisanya 5,39 % bertekstur kasar yaitu
1. *Banjar Regency is located between $2^{\circ}49'55''$ and $3^{\circ}43'38''$ SL, and $114^{\circ}30'20''$ until $115^{\circ}35'37''$ EL. It is divided into 20 subdistricts with 290 down towns/villages.*
 2. *The altitude of this regency is about 0-1,878 meter. This altitude is one of the factors of determining the location of citizens' activities; it means that the altitude is also used as the determination of trade region border where 35% is located in the altitude of 0-7 m, 55.54% in 50-300 m, and the rest is 9.45% more than 300m.*
 3. *In The low-position of Banjar Regency has caused lack of water flow on the ground. As the result half of the region is swamped (29.93 %) and others (0.58%) is inundated periodically. Generally, the land texture in this region is soft (77.62%) consisting of clay, clayish, sandy, and dusty. While 14.93% has medium texture which have varieties of clay, dusty, sandy clay, and others 5.93% has rough texture; clayey sand, dusty sand. The effectiveness of deepen soil for roots to take the water in*

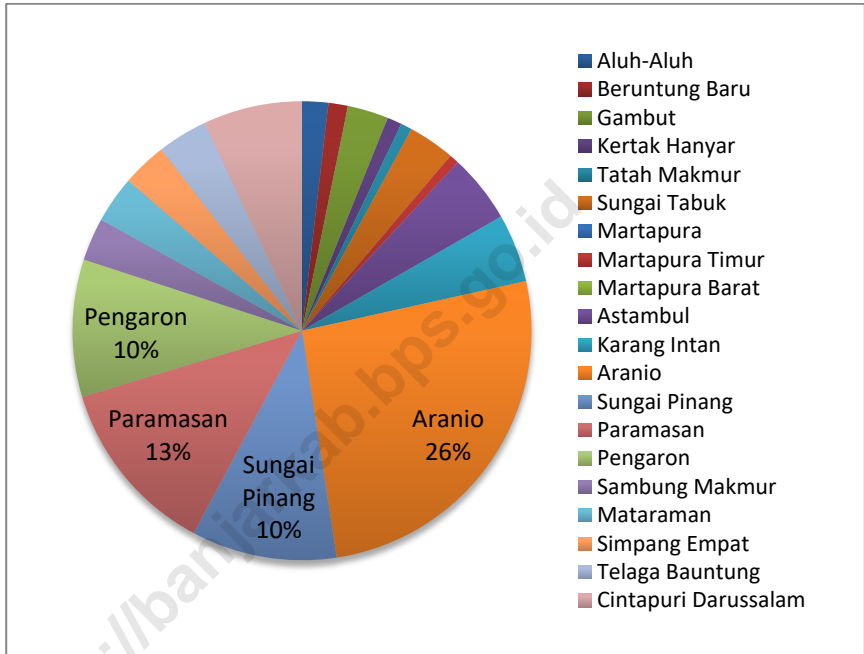
pasir berlempung, pasir berdebu. Kedalaman tanah yang efektif bagi akar untuk leluasa mengambil air bagi tumbuhnya tanaman, di wilayah ini pada umumnya (66,45%) lebih dari 90 cm, sementara kedalaman 60-90 cm meliputi 18,72 %, dan 30-60 cm hanya 14,83%

order to its growth, in this region generally (66.45%) more than 90 cm, while at 60- 90 cm deep include 18.72% and 30-60 cm only 14.83%.

4. Menurut peta tanah eksplorasi tahun 1981 skala 1:1.000.000 dari Lembaga Penelitian Bogor di wilayah dijumpai jenis tanah; Tanah organosol, gleihumus dengan bahan induk bahan aluvial dan fisiografi dataran yang meliputi 28,57% dari luas wilayah. Tanah aluvial dengan bahan induk lahan aluvial dan fisiografi dataran meliputi 3,72%. Tanah kompleks podsolik merah kuning dan la-terit dengan bahan induk batuan baku dengan fisiografi dataran meliputi 14,29%. Tanah latosol dengan bahan induk batuan beku dan fisiografi intrusi meliputi 24,84%. Tanah kompleks podsolik merah kuning, latosol dengan batu induk endapan dan metamorf meliputi 28,57%.

4. Based on 1981 land exploration map on scale 1:1,000,000 from Bogor Research Institute, this region has variety of soils ; organosol soil, gleihumus with the main material of alluvial and physiographic plains cover 28.57% of the whole territory. Alluvial soil has major material in alluvial area and physiographic plains that cover 3.72%. Complex podzols redyellow soil and laterit with the major material is batu baku by physiographic plains cover 14.29%. Latosol soil has batuan beku as the major material and cover 24.84% intrusion physiographic. Complex podsollic red-yellow soil, latosol with batu induk endapan and metamorph cover 28.57%.

Gambar 1.1 Luas Wilayah Menurut Kecamatan di Kabupaten Banjar (km²), 2019
Picture *Total Area by Subdistricts In Banjar Regency (square.km), 2019*



1.1 KEADAAN GEOGRAFI/*GEOGRAPHY CONDITION*

Tabel 1.1.1 Luas Daerah dan Jumlah Pulau Menurut Kecamatan di Kabupaten Banjar, 2019
Total Area and Number of Islands by Sub District in Banjar Regency, 2019

Kecamatan <i>Sub District</i>	Ibukota Kecamatan <i>Capital of</i> <i>Sub District</i>	Luas¹ (km2) <i>Total Area¹ (square.km)</i>
(1)	(2)	(3)
1. Aluh-Aluh	Aluh-Aluh Besar	82,48
2. Beruntung Baru	Kampung Baru	61,42
3. Gambut	Gambut	129,3
4. Kertak Hanyar	Manarap Lama	45,83
5. Tatah Makmur	Tampang Awang	35,47
6. Sungai Tabuk	Abumbun Jaya	147,3
7. Martapura	Bincau	42,03
8. Martapura Timur	Mekar	29,99
9. Martapura Barat	Sungai Rangas	149,38
10. Astambul	Astambul	216,5
11. Karang Intan	Karang Intan	215,35
12. Aranio	Aranio	1 166,35
13. Sungai Pinang	Sungai Pinang	458,65
14. Paramasan	Paramasan Bawah	560,85
15. Pengaron	Pengaron	433,25
16. Sambung Makmur	Madurejo	134,65
17. Mataraman	Mataraman	148,4
18. Simpang Empat	Simpang Empat	141,1
19. Telaga Bauntung	Lok Tanah	158
20. Cintapuri Darussalam	Cintapuri	312,2
Kabupaten Banjar	Martapura	4 668,5

Sumber/*Source*: Pemerintah Daerah Kabupaten Banjar/ *Banjar Regency Government*

Lanjutan Tabel/*Continued Table 1.1.1*

		Persentase terhadap Luas Kabupaten <i>Percentage to Regency Area</i>	Jumlah Pulau ² <i>Number of Islands²</i>
Kecamatan <i>Sub District</i>			
(1)		(4)	(5)
1.	Aluh-Aluh	1,77	3
2.	Beruntung Baru	1,32	-
3.	Gambut	2,77	-
4.	Kertak Hanyar	0,98	-
5.	Tatah Makmur	0,76	-
6.	Sungai Tabuk	3,16	-
7.	Martapura	0,90	-
8.	Martapura Timur	0,64	-
9.	Martapura Barat	3,20	-
10.	Astambul	4,64	-
11.	Karang Intan	4,61	-
12.	Aranio	24,98	-
13.	Sungai Pinang	9,82	-
14.	Paramasan	12,01	-
15.	Pengaron	9,28	-
16.	Sambung Makmur	2,88	-
17.	Mataraman	3,18	-
18.	Simpang Empat	3,02	-
19.	Telaga Bauntung	3,38	-
20.	Cintapuri Darussalam	6,69	-
Kabupaten Banjar		100,00	3

Catatan/Note: 1 Berdasarkan Peraturan Menteri Dalam Negeri Nomor 137 Tahun 2017 tanggal 29 Desember 2017/*Based on Minister of Home Affairs Regulation Number 137/2017, December 29, 2017*

2 Berdasarkan informasi Kementerian Dalam Negeri Tahun 2018/*Based on information from Ministry of Home Affairs, 2018*

3 Jarak dari kantor kecamatan ke kantor bupati/ *distance from subdistrict office to regency office*

Sumber/Source: Kementerian Dalam Negeri/*Ministry of Home Affairs*

Tabel 1.1.2 Tinggi Wilayah dan Jarak ke Ibukota, 2019
Table Altitude and Distance to the Capital, 2019

Kecamatan Sub District	Tinggi Wilayah ¹ (mdpl) Altitude ¹ (m a.s.l)	Jarak ke Ibukota Kabupaten ² (km) Distance to Regency Capital ² (km)
(1)	(6)	(7)
1. Aluh-Aluh	5,00	44,52
2. Beruntung Baru	6,00	39,21
3. Gambut	8,00	25,54
4. Kertak Hanyar	6,00	31,80
5. Tatah Makmur	4,00	37,12
6. Sungai Tabuk	5,00	24,63
7. Martapura	15,00	7,47
8. Martapura Timur	8,00	2,70
9. Martapura Barat	5,00	15,00
10. Astambul	10,00	8,83
11. Karang Intan	15,00	16,44
12. Aranio	44,00	25,19
13. Sungai Pinang	54,00	62,36
14. Paramasan	313,00	133,04
15. Pengaron	45,00	38,27
16. Sambung Makmur	103,00	41,75
17. Mataraman	14,00	19,90
18. Simpang Empat	37,00	29,74
19. Telaga Bauntung	103,00	73,86
20. Cintapuri Darussalam	5,00	42,41
Kabupaten Banjar	13,00	-

Catatan/Note: 1 Tinggi wilayah di sekitar kantor kecamatan / altitude around subdistrict office

2 Jarak dari kantor kecamatan ke kantor bupati/ distance from subdistrict office to regency office

3 Penghitungan jarak dan ketinggian menggunakan openrouteservice.org/ distance and altitude calculation using openrouteservices.org

Sumber/Source: BPS Kabupaten Banjar

Tabel 1.1.3 Letak Geografis Kabupaten Banjar, 2019
Table Geographical Location of Banjar Regency, 2019

Kabupaten Banjar terletak antara/ *Banjar Regency is located between:*

Lintang Selatan/ *South Latitude* : $2^{\circ} 49' 55'' - 3^{\circ} 43' 38''$

Bujur Timur/ *East Longitude* : $114^{\circ} 30' 20'' - 115^{\circ} 35' 37''$

dengan batas-batas daerah/ *with the borders of Banjar Regency:*

Sebelah Utara/ *North Side* : Kabupaten Tapin/ *Tapin Regency*

Sebelah Selatan/ *South Side* : Kabupaten Tanah Laut dan Kota Banjarbaru/
Tanah Laut Regency and Banjarbaru Municipality

Sebelah Timur/ *East Side* : Kabupaten Kotabaru/ *Kotabaru Regency*

Sebelah Barat/ *West Side* : Kabupaten Barito Kuala dan Kota Banjarmasin/
Barito Kuala Regency and Banjarmasin Municipality

1.2 KEADAAN IKLIM/*CLIMATE CONDITION*

Tabel 1.2.1 Pengamatan Unsur Iklim Menurut Bulan di Kabupaten Banjar pada Stasiun Klimatologi Banjarbaru, 2019
Table *Observation of Climate Elements by Month in Banjar Regency at Banjarbaru Climatology Station, 2019*

Bulan Month	Suhu Temperature (°C)			Kelembaban Humidity (%)		
	Min	Rata-rata Average	Maks Max	Min	Rata-rata Average	Maks Max
(1)	(2)	(3)	(4)	(5)	(6)	(7)
Januari/January	22,5	22,5	33,6	54,0	80,5	99,0
Februari/February	23,0	23,0	34,4	52,0	77,4	98,0
Maret/March	22,8	22,8	34,0	51,0	79,3	98,0
April/April	23,2	23,2	35,2	53,0	78,7	98,0
Mei/May	23,4	23,4	35,2	44,0	72,4	97,0
Juni/June	20,6	20,6	33,8	49,0	77,2	98,0
Juli/July	19,0	19,0	34,1	43,0	66,4	95,0
Agustus/August	20,2	20,2	35,6	37,0	59,6	97,0
September/September	19,2	19,2	36,8	29,0	54,9	89,0
Oktober/October	21,6	21,6	37,1	30,0	60,9	98,0
November/November	22,2	22,2	36,1	39,0	68,6	97,0
Desember/December	22,6	22,6	35,0	52,0	79,2	98,0

Lanjutan Tabel/*Continued Table 1.2.1*

Bulan Month	Jumlah Curah Hujan ¹ Precipitation ¹ (mm)	Jumlah Hari Hujan (hari) Number of Rainy Days (day)	Penyinaran Matahari Duration of Sunshine (%) 8 jam 8 hours
(1)	(8)	(9)	(10)
Januari/January	293	17	3,30
Februari/February	184	13	4,87
Maret/March	274	15	4,18
April/April	372	13	0,94
Mei/May	40	3	6,82
Juni/June	166	8	4,73
Juli/July	4	1	7,14
Agustus/August	12	1	8,29
September/September	-	0	7,85
Oktober/October	93	8	6,40
November/November	43	7	6,15
Desember/December	286	14	4,35

Catatan/Note: 1 Akumulasi Curah Hujan/Precipitation Accumulation

Sumber/Source: Badan Meteorologi, Klimatologi dan Geofisika Stasiun Klimatologi Banjarbaru/ Banjarbaru Climatology Station of Meteorology, Climatology and Geophysical Agency

Tabel 1.2.2 **Iklm di Kabupaten Banjar, 2019**
Table **Climate of Banjar Regency, 2019**

Uraian	Stasiun Klimatologi Banjarbaru / Banjarbaru Climatology Station
(1)	(2)
Suhu Rata- Rata Bulanan/Monthly Average Temperature (°C)	
Maksimum/Maximum	35,1
Minimum/Minimum	21,7
Rata-rata/Average	29,4
Kelembaban Udara Rata-Rata Bulanan (persen) Monthly Average Humidity (percent)	
Maksimum/Maximum	96,8
Minimum/Minimum	44,4
Rata-rata/Average	71,3
Akumulasi Curah Hujan Tahunan/ Annual Accumulation of Precipitation (mm)	1919,0
Rata-Rata Penyinaran Matahari 8 Jam (persen)/ Duration Average of 8 Hours Sunshine (percent)	5,8

Sumber/Source: Badan Meteorologi, Klimatologi dan Geofisika Stasiun Klimatologi Banjarbaru/ Banjarbaru Climatology Station of Meteorology, Climatology and Geophysical Agency

2

PEMERINTAHAN GOVERNMENT



Jumlah Pegawai Negeri Sipil (PNS) di lingkungan Pemerintah Daerah Kabupaten Banjar sebanyak **6.610 PNS** yang terdiri dari **2.804 Laki-laki** dan **3.806 Perempuan**

Jumlah anggota DPRD di Kabupaten Banjar Tahun 2019 sebanyak **31 Laki-laki** dan **14 Perempuan**



Penerimaan Pajak Kabupaten Banjar Tahun 2019 sebesar **80,83 miliar rupiah**

Realisasi pendapatan pemerintah Kab. Banjar Tahun 2019 sebesar **1,84 triliun rupiah**



Realisasi belanja Pemerintah Kabupaten Banjar Tahun 2019 sebesar **1,86 triliun rupiah**

PENJELASAN TEKNIS**TECHNICAL NOTES**

1. Anggota Dewan Perwakilan Rakyat Daerah (DPRD) dipilih melalui pemilihan umum (pemilu) dan dilantik dalam masa jabatan lima tahun,
 2. Lembaga Pemerintah Non Kementerian terdiri dari Arsip Nasional Republik Indonesia, Badan Intelijen Negara, Badan Kepegawaian Negara, Badan Kependudukan dan Keluarga Berencana Nasional, Badan Koordinasi Penanaman Modal, Badan Informasi Geospasial, Badan Meteorologi, Klimatologi, dan Geofisika, Badan Narkotika Nasional, Badan Nasional Penanggulangan Bencana, Badan Nasional Penanggulangan Terorisme, Badan Nasional Penempatan dan Perlindungan Tenaga Kerja Indonesia, Badan Pengawasan Obat dan Makanan, Badan Pengawasan Tenaga Nuklir, Badan Pengawasan Keuangan dan Pembangunan, Badan Pengkajian dan Penerapan Teknologi, Badan Pusat Statistik, Badan SAR Nasional, Badan Standardisasi Nasional, Badan Tenaga Nuklir Nasional, Lembaga Administrasi Negara, Lembaga Ilmu Pengetahuan Indonesia, Lembaga
1. *Regional House of Representatives (DPRD) members are elected through a general election and appointed for a five-years membership,*
 2. *Non Ministerial Institutions consist of National Archive of the Republic of Indonesia, State Intelligence Board, National Civil Service Agency, National Population and Family Planning Board, Investment Coordinating Board, Geospatial Information Agency, Meteorology, Climatology, and Geophysics Agency, National Narcotics Agency, National Agency for Disaster Management, National Counter Terrorism Agency, The National Authority for The Placement and Protection of Indonesian Overseas Workers, National Agency of Drugs and Foods Control, Nuclear Energy Controlling Board, Audit and Development Supervising Agency, Agency for the Assesment and Application Technology, BPS-Statistics Indonesia, National Search and Rescue Agency, National Standardization Board, National Nuclear Energy Board, National Institute of Administration, National Institute of Science, National*

GOVERNMENT

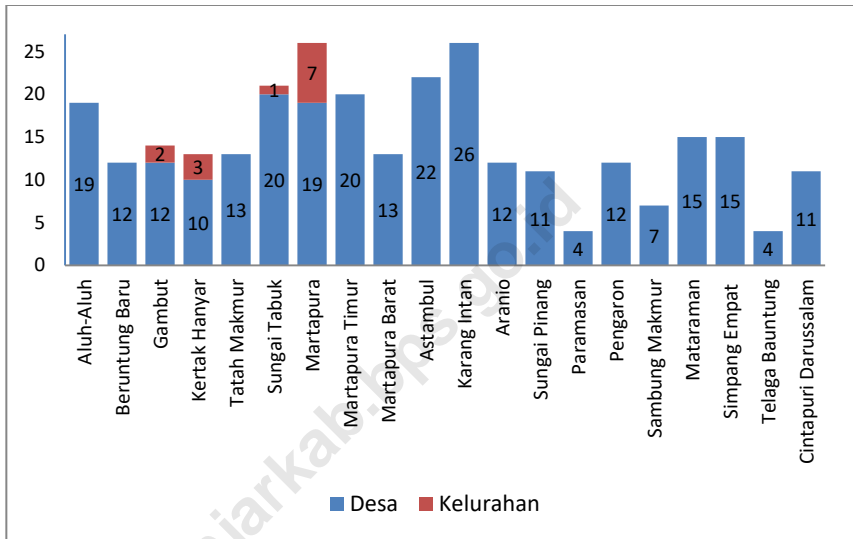
Ketahanan Nasional, Lembaga Kebijakan Pengadaan Barang/Jasa Pemerintah, Lembaga Penerbangan dan Antariksa Nasional, Lembaga Sandi Negara, dan Perpustakaan Nasional Republik Indonesia,

3. Realisasi Penerimaan dan Pengeluaran Pemerintah Provinsi adalah realisasi/perhitungan APBD Provinsi pada tiap tahun anggaran.
4. Pendapatan Asli Daerah (PAD) adalah pendapatan yang diperoleh daerah yang dipungut berdasarkan peraturan daerah sesuai dengan peraturan perundang-undangan guna keperluan daerah yang bersangkutan dalam membiayai kegiatannya.
5. Dana Perimbangan adalah dana yang bersumber dari pendapatan APBN yang dialokasikan kepada Daerah untuk mendanai kebutuhan daerah dalam rangka pelaksanaan desentralisasi.
6. Lain-lain Pendapatan yang Sah adalah pendapatan lainnya dari pemerintah pusat dan atau dari instansi pusat serta dari daerah lainnya.

Resilience Institute, Government Procurement Policy Board, National Institute of Space and Aeronautics, National Crypto Agency, and National Library of Republic of Indonesia,

3. *Actual revenue and expenditure of Provincial Government is the realization/provincial budget calculations for every fiscal year.*
4. *Original Local Government Revenue is revenue that withheld based on local regulations in accordance with the legislation for the purposes of financing their activities.*
5. *Balanced Budget is the fund coming from the state budget that allocated to regions to fund their needs in the context of decentralization.*
6. *Other Legal Revenue is other income that coming from the central government and or from the central agencies as well as from other local government.*

Gambar 2.1 Jumlah Desa dan Kelurahan Menurut Kecamatan di Kabupaten Banjar, 2019
Picture *Number of Villages by Subdistrict in Banjar Regency, 2019*



2.1 WILAYAH ADMINISTRATIF/ADMINISTRATIVE AREA

Tabel 2.1.1 Jumlah Desa¹/Kelurahan Menurut Kecamatan di Kabupaten Banjar, 2015-2019
Table Number of Villages¹/Kelurahan by Sub District, 2015-2019

Kecamatan Subdistrict	2015	2016	2017	2018	2019
(1)	(2)	(3)	(4)	(5)	(6)
1. Aluh-Aluh	19	19	19	19	19
2. Beruntung Baru	12	12	12	12	12
3. Gambut	14	14	14	14	14
4. Kertak Hanyar	13	13	13	13	13
5. Tatah Makmur	13	13	13	13	13
6. Sungai Tabuk	21	21	21	21	21
7. Martapura	26	26	26	26	26
8. Martapura Timur	20	20	20	20	20
9. Martapura Barat	13	13	13	13	13
10. Astambul	22	22	22	22	22
11. Karang Intan	26	26	26	26	26
12. Aranio	12	12	12	12	12
13. Sungai Pinang	11	11	11	11	11
14. Paramasan	4	4	4	4	4
15. Pengaron	12	12	12	12	12
16. Sambung Makmur	7	7	7	7	7
17. Mataraman	15	15	15	15	15
18. Simpang Empat	26	26	26	15	15
19. Telaga Bauntung	4	4	4	4	4
20. Cintapuri Darussalam	11	11
Kabupaten Banjar	290	290	290	290	290

Catatan/Note: 1 Termasuk kelurahan dan Unit Permukiman Transmigrasi (UPT)/Include Transmigration Settlement Unit

Sumber/Source: Peraturan Kepala Badan Pusat Statistik Nomor 3 Tahun 2019 Tanggal 6 Mei 2019 tentang Perubahan Atas Peraturan Kepala Badan Pusat Statistik Nomor 90 Tahun 2018 tentang Kode dan Nama Wilayah Kerja Statistik Tahun 2018/Chief Statistician Regulation Number 3/2019, May 6 2019, as a revision of Chief Statistician Regulation Number 90 of 2018 on Code and Name of Regional Level of Data Collection.

Tabel 2.1.2 Jumlah Surat Keputusan Hak Guna Bangunan dan Luas Area Menurut Bulan di Kabupaten Banjar, 2019
Number of Building Right of Land's Decision Letter and Total Area by Month at Banjar Regency, 2019

	Bulan Month	Surat Keputusan Hak Guna Bangunan Building Right of Land's Decision Letter	Luas Area Total Area (m²)
	(1)	(2)	(3)
01.	Januari/January	7	144 295
02.	Februari/February	15	85 141
03.	Maret/March	5	43 505
04.	April/April	2	36 480
05.	Mei/May	8	105 805
06.	Juni/June	-	-
07.	Juli/July	12	77 142
08.	Agustus/August	6	110 025
09.	September/September	1	129
10.	Oktober/October	2	3 370
11.	November/November	4	29 910
12.	Desember/December	6	95 146
	Jumlah/ Total	68	730 948

Sumber/Source: Badan Pertanahan Nasional Kabupaten Banjar/Land Agency of Banjar Regency

Tabel 2.1.3 Jumlah Surat Keputusan Hak Milik dan Luas Area Menurut Bulan di Kabupaten Banjar, 2019
Number of Ownership Land's Decision Letter and Total Area by Month at Banjar Regency, 2019

	Bulan Month	Surat Keputusan Hak Milik Bangunan Ownership Land's Decision Letter	Luas Area Total Area (m²)
	(1)	(2)	(3)
01.	Januari/January	4	2 063
02.	Februari/February	35	15 404
03.	Maret/March	4	3 563
04.	April/April	3	30 233
05.	Mei/May	17	51 240
06.	Juni/June	4	17 605
07.	Juli/July	14	32 625
08.	Agustus/August	26	46 476
09.	September/September	17	29 790
10.	Oktober/October	43	40 774
11.	November/November	33	76 118
12.	Desember/December	12	75 320
	Jumlah/ Total	212	421 211

Sumber/Source: Badan Pertanahan Nasional Kabupaten Banjar/Land Agency of Banjar Regency

2.2 DEWAN PERWAKILAN RAKYAT DAERAH/ REGIONAL HOUSE OF REPRESENTATIVE

Tabel 2.2.1 Jumlah Anggota Dewan Perwakilan Rakyat Daerah Menurut Partai Politik dan Jenis Kelamin di Kabupaten Banjar, Desember 2019
Number of Regional House of Representative's Members by Political Parties and Sex in Banjar Regency, December 2019

Partai Politik <i>Political Parties</i>	Laki-Laki <i>Male</i>	Perempuan <i>Female</i>	Jumlah <i>Total</i>
(1)	(2)	(3)	(4)
01. P P P	3	2	5
02. Partai Golkar	5	3	8
03. PAN	2	1	3
04. Partai Nasional Demokrat	6	1	7
05. Partai Kebangkitan Bangsa	4	1	5
06. Partai Gerindra	6	2	8
07. Partai Demokrat	3	1	4
08. PDIP	-	2	2
09. PKS	2	-	2
10. Partai Hati Nurani Rakyat	-	1	1
11. PBB	-	-	-
12. PKPI	-	-	-
Jumlah/ Total	31	14	45

Sumber/Source: Sekretariat DPRD Kabupaten Banjar/Banjar Regency Regional House of Representative Secretariat

Tabel 2.2.2 Jumlah Sidang/Rapat Dewan Perwakilan Rakyat Daerah Kabupaten Banjar, 2019
Total of Session/Meeting of Banjar Regency Regional House of Representative, 2019

Jenis Sidang/Rapat <i>Kind of Session/Meeting</i>	Jumlah <i>Total</i>
(1)	(2)
01. Sidang Paripurna/ <i>Plenary Session</i>	23
02. Sidang Paripurna Khusus/ <i>Special Plenary Session</i>	-
03. Sidang Paripurnas Istimewa/ <i>Exclusive Plenary Session</i>	2
04. Rapat Masing-Masing Komisi/ <i>Committee Meeting</i>	
Komisi I	30
Komisi II	31
Komisi III	15
Komisi IV	30
05. Rapat Konsultasi Komisi/Gabungan Komisi/ <i>Comitee Consultation/Federation Committee Meeting</i>	-
06. Rapat Fraksi-Fraksi/ <i>Fraction Meeting</i>	-
07. Rapat Badan Musyawarah/ <i>Conference Board Meeting</i>	13
08. Rapat Badan Anggaran/ <i>Finance Estimation Meeting</i>	20
09. Rapat Panitia Khusus/ <i>Special Committee Meeting</i>	-
10. Rapat Badan Kehormatan/ <i>Honour Bureau Meeting</i>	11
11. Rapat Kerja Badan Legislasi/ <i>Legislation Committee Meeting</i>	16
12. Rapat Pimpinan DPRD/ <i>Executive Meeting</i>	-
13. Rapat Kerja/Dengar Pendapat Konsultan Komisi/ <i>Hearing Consultant Opinion Meeting</i>	-
14. Peninjauan Komisi-Komisi/ <i>Committees Overview</i>	-
15. Peninjauan Kelompok-Kelompok DPRD/ <i>Regional Parliament Groups Overview</i>	-
16. Pelatihan/ <i>Training</i>	-
Jumlah/ Total	191

Sumber/Source: Sekretariat DPRD Kabupaten Banjar/Banjar Regency Regional House of Representative Secretariat

Tabel 2.2.3 Jumlah Surat Keputusan Dewan Perwakilan Rakyat Daerah Kabupaten Banjar, 2019
Table *Decrees of Banjar Regency Regional House of Representative, 2019*

Jenis Surat Keputusan <i>Kind of Decree</i>	Jumlah <i>Total</i>
(1)	(2)
01. Surat Keputusan Dewan Perwakilan Rakyat Daerah <i>Decrees of Regional House of Representative</i>	23
02. Surat Keputusan Pimpinan DPRD <i>Decrees of Regional House of Representative's Leader</i>	6
03. Peraturan Daerah <i>Regional Regulation</i>	6
04. Lainnya <i>Others</i>	-
Jumlah/ Total	35

Sumber/Source: Sekretariat DPRD Kabupaten Banjar/Banjar Regency Regional House of Representative Secretariat

2.3 SUMBER DAYA MANUSIA/HUMAN RESOURCES

Tabel 2.3.1 Jumlah Pegawai Negeri Sipil Menurut Jabatan dan Jenis Kelamin di Kabupaten Banjar, Desember 2018 dan Desember 2019
Number of Civil Servants by Occupation and Sex in Banjar Regency, December 2018 and December 2019

Jabatan Occupation	2018		
	Laki-laki Male	Perempuan Female	Jumlah Total
(1)	(2)	(3)	(4)
Fungsional Tertentu <i>Specific Functional</i>	1 533	2 903	4 436
Fungsional Umum <i>Staf General Functional</i>	812	606	1 418
Struktural/ <i>Structural</i>			
Eselon V/ <i>5th Echelon</i>	-	-	-
Eselon IV/ <i>4th Echelon</i>	348	257	605
Eselon III/ <i>3rd Echelon</i>	127	46	173
Eselon II/ <i>2nd Echelon</i>	30	2	32
Eselon I/ <i>1st Echelon</i>	-	-	-
Jumlah/Total	2 850	3 814	6 664

Sumber/Source: Badan Kepegawaian Daerah Kabupaten Banjar/ Regional State Personnel Administration Board of Banjar Regency

Lanjutan Tabel/*Continued Table 2.3.1*

Jabatan <i>Occupation</i>	2019		
	Laki-laki <i>Male</i>	Perempuan <i>Female</i>	Jumlah <i>Total</i>
(1)	(5)	(6)	(7)
Fungsional Tertentu <i>Specific Functional</i>	1 541	2 840	4 381
Fungsional Umum <i>Staf General Functional</i>	799	583	1 382
Struktural/ <i>Structural</i>			
Eselon V/ <i>5th Echelon</i>	-	-	-
Eselon IV/ <i>4th Echelon</i>	368	260	628
Eselon III/ <i>3rd Echelon</i>	130	51	181
Eselon II/ <i>2nd Echelon</i>	37	1	38
Eselon I/ <i>1st Echelon</i>	-	-	-
Jumlah/<i>Total</i>	2 875	3 735	6 610

Sumber/*Source*: Badan Kepegawaian Daerah Kabupaten Banjar/ *Regional State Personnel Administration Board of Banjar Regency*

Tabel 2.3.2 Jumlah Pegawai Negeri Sipil Menurut Tingkat Pendidikan dan Jenis Kelamin di Kabupaten Banjar, Desember 2018 dan Desember 2019
Number of Civil Servants by Educational Level and Sex in Banjar Regency, December 2018 and December 2019

Jabatan <i>Occupation</i>	2018		
	Laki-laki <i>Male</i>	Perempuan <i>Female</i>	Jumlah <i>Total</i>
(1)	(2)	(3)	(4)
Sampai dengan SD <i>Up to Primary School</i>	60	5	65
SMP/Sederajat <i>General Vocational Junior High School</i>	88	11	99
SMA/Sederajat <i>General/Vocational Senior High School</i>	582	490	1072
Diploma I, II/Akta I, II <i>Diploma I, II/Akta I, II</i>	198	306	504
Diploma III/Akta III/Sarjana Muda <i>Diploma III/Akta III/Bachelor</i>	209	650	859
Tingkat Sarjana/Doktor/Ph.D <i>University Graduates</i>	1 693	2 372	4 065
Jumlah/Total	2 830	3 834	6 664

Sumber/Source: Badan Kepegawaian Daerah Kabupaten Banjar/ *Regional State Personnel Administration Board of Banjar Regency*

Lanjutan Tabel/*Continued Table 2.3.2*

Jabatan <i>Occupation</i>	2019		
	Laki-laki <i>Male</i>	Perempuan <i>Female</i>	Jumlah <i>Total</i>
(1)	(5)	(6)	(7)
Sampai dengan SD <i>Up to Primary School</i>	59	5	64
SMP/Sederajat <i>General Vocational Junior High School</i>	85	11	96
SMA/Sederajat <i>General/Vocational Senior High School</i>	572	484	1056
Diploma I, II/Akta I, II <i>Diploma I, II/Akta I, II</i>	198	306	504
Diploma III/Akta III/Sarjana Muda <i>Diploma III/Akta III/Bachelor</i>	209	654	863
Tingkat Sarjana/Doktor/Ph.D <i>University Graduates</i>	1 674	2 353	4 027
Jumlah/Total	2 797	3 813	6 610

Sumber/Source: Badan Kepegawaian Daerah Kabupaten Banjar/ *Regional State Personnel Administration Board of Banjar Regency*

Tabel 2.3.3 Jumlah Pegawai Negeri Sipil Menurut Tingkat Kepangkatan dan Jenis Kelamin di Kabupaten Banjar, Desember 2018 dan Desember 2019
Number of Civil Servants by Hierarchy and Sex in Banjar Regency, December 2018 and December 2019

Pangkat/Golongan/Ruang <i>Hierarchy</i>	2018		Jumlah <i>Total</i>
	Laki-laki <i>Male</i>	Perempuan <i>Female</i>	
(1)	(2)	(3)	(4)
1. I/A (Juru Muda)	2	-	2
2. I/B (Juru Muda Tingkat I)	11	-	11
3. I/C (Juru)	39	2	41
4. I/D (Juru Tingkat I)	29	5	34
Golongan I/ <i>Range I</i>	81	7	88
5. II/A (Pengatur Muda)	114	101	215
6. II/B (Pengatur Muda Tingkat I)	110	81	191
7. II/C (Pengatur)	249	178	427
8. II/D (Pengatur Tingkat I)	109	167	276
Golongan II/ <i>Range II</i>	582	527	1 109
9. III/A (Penata Muda)	312	731	1 043
10. III/B (Penata Muda Tingkat I)	332	557	889
11. III/C (Penata)	284	515	799
12. III/D (Penata Tingkat I)	453	518	971
Golongan III/ <i>Range III</i>	1 381	2 321	3 702
13. IV/A (Pembina)	626	810	1 436
14. IV/B (Pembina Tingkat I)	152	142	294
15. IV/C (Pembina Utama Muda)	27	7	34
16. IV/D (Pembina Utama Madya)	1	-	1
17. IV/E (Pembina Utama)	-	-	-
Golongan IV/ <i>Range IV</i>	806	959	1 765
Jumlah/Total	2 850	3 814	6 664

Sumber/Source: Badan Kepegawaian Daerah Kabupaten Banjar/ Regional State Personnel Administration Board of Banjar Regency

Lanjutan Tabel/*Continued Table 2.3.3*

Pangkat/Golongan/Ruang <i>Hierarchy</i>	2019		
	Laki-laki <i>Male</i>	Perempuan <i>Female</i>	Jumlah <i>Total</i>
(1)	(5)	(6)	(7)
1. I/A (Juru Muda)	1	-	1
2. I/B (Juru Muda Tingkat I)	10	-	10
3. I/C (Juru)	21	2	23
4. I/D (Juru Tingkat I)	40	4	44
Golongan I/ <i>Range I</i>	72	6	78
5. II/A (Pengatur Muda)	57	8	65
6. II/B (Pengatur Muda Tingkat I)	121	108	229
7. II/C (Pengatur)	189	226	415
8. II/D (Pengatur Tingkat I)	148	138	286
Golongan II/ <i>Range II</i>	515	480	995
9. III/A (Penata Muda)	354	621	975
10. III/B (Penata Muda Tingkat I)	334	681	1 015
11. III/C (Penata)	307	544	851
12. III/D (Penata Tingkat I)	450	559	1 009
Golongan III/ <i>Range III</i>	1 445	2 405	3 850
13. IV/A (Pembina)	548	669	1 217
14. IV/B (Pembina Tingkat I)	191	237	428
15. IV/C (Pembina Utama Muda)	31	10	41
16. IV/D (Pembina Utama Madya)	1	-	1
17. IV/E (Pembina Utama)	-	-	-
Golongan IV/ <i>Range IV</i>	771	916	1 687
Jumlah/<i>Total</i>	2 803	3 807	6 610

Sumber/*Source*: Badan Kepegawaian Daerah Kabupaten Banjar/ *Regional State Personnel Administration Board of Banjar Regency*

Tabel 2.3.4 Jumlah Pegawai Negeri Sipil Daerah Menurut Dinas/Instansi Pemerintah dan Jenis Kelamin di Kabupaten Banjar, Desember 2019
Number of Civil Servants by Institution/Office and Sex in Banjar Regency, December 2019

Dinas/Instansi Pemerintahan <i>Institution/Office</i>	Jenis Kelamin/Sex		
	Laki-Laki <i>Male</i>	Perempuan <i>Female</i>	Jumlah <i>Total</i>
(1)	(2)	(3)	(4)
1. Sekretariat Daerah	71	47	118
2. Sekretariat DPRD Kab. Banjar	20	17	37
3. Dinas-Dinas Daerah	514	424	938
4. Lembaga Teknis Daerah	367	436	803
5. Pemerintah Kecamatan	243	48	291
6. Pemerintah Kelurahan	49	67	116
7. UPT Pendidikan/ Cabang Dinas Pendidikan	57	55	112
8. UPT Dinas Kesehatan	203	547	750
9. Puskesmas Desa/ Pembantu	1	80	81
10. Pendidikan TK/SD/ MI	977	1 563	2 540
11. SMP/ SLTP/ MTS	298	520	818
12. Perbantuan Daerah	2	2	4
13. Unit Kerja Lain	2	-	2
Jumlah/Total	2 804	3 806	6 610

Sumber/Source: Badan Kepegawaian Daerah Kabupaten Banjar/ *Regional State Personnel Administration Board of Banjar Regency*

Tabel 2.3.5 Jumlah Pegawai Negeri Sipil Menurut Dinas/Instansi Pemerintah dan Golongan Ruang di Kabupaten Banjar, Desember 2019
Table *Number of Civil Servants by Institution/Office and Hierarchy in Banjar Regency, December 2019*

Dinas/Instansi Pemerintahan <i>Institution/Office</i>	Golongan Ruang/ <i>Hierarchy</i>			
	Golongan I <i>Range I</i>	Golongan II <i>Range II</i>	Golongan III <i>Range III</i>	Golongan IV <i>Range IV</i>
(1)	(2)	(3)	(4)	(5)
1. Sekretariat Daerah	2	33	64	16
2. Sekretariat DPRD Kab. Banjar	4	12	15	5
3. Dinas-Dinas Daerah	35	142	560	192
4. Lembaga Teknis Daerah	6	130	554	113
5. Pemerintah Kecamatan	17	83	153	42
6. Pemerintah Kelurahan	-	22	90	2
7. UPT Pendidikan/ Cabang Dinas Pendidikan	-	12	45	59
8. UPT Dinas Kesehatan	6	114	588	44
9. Puskesmas Desa/ Pembantu	-	50	31	-
10. Pendidikan TK/SD/ MI	1	393	1 227	923
11. SMP/ SLTP/ MTS	4	13	539	263
12. Perbantuan Daerah	-	2	2	-
13. Unit Kerja Lain	-	-	1	1
Jumlah/Total	75	1 006	3 869	1 660

Sumber/Source: Badan Kepegawaian Daerah Kabupaten Banjar/ Banjar Regency Regional State Personnel Administration Board

Tabel 2.3.6 Jumlah Pegawai Negeri Sipil Menurut Dinas/Instansi Pemerintah dan Pendidikan Tertinggi yang Ditamatkan di Kabupaten Banjar, Desember 2019
Number of Civil Servants by Institution/Office and Educational Attainment in Banjar Regency, December 2019

Dinas/Instansi Pemerintahan <i>Institution/Office</i>	Pendidikan Terakhir/ <i>Educational Attainment</i>		
	Tingkat Sarjana/Doktor/Ph,d <i>University Graduates</i>	Diploma III/Sarjana Muda <i>Diploma III/Bachelor</i>	Diploma I,II <i>Diploma I,II</i>
(1)	(2)	(3)	(4)
1. Sekretariat Daerah	62	14	1
2. Sekretariat DPRD Kab. Banjar	18	4	1
3. Dinas-Dinas Daerah	595	86	7
4. Lembaga Teknis Daerah	356	280	21
5. Pemerintah Kecamatan	133	16	3
6. Pemerintah Kelurahan	56	3	2
7. UPT Pendidikan/ Cabang Dinas Pendidikan	90	3	7
8. UPT Dinas Kesehatan	170	461	19
9. Puskesmas Desa/ Pembantu	-	76	3
10. Pendidikan TK/SD/ MI	1 677	3	440
11. SMP/ SLTP/ MTS	771	13	6
12. Perbantuan Daerah	2	-	-
13. Unit Kerja Lain	1	-	-
Jumlah/Total	3 931	959	510

Sumber/Source: Badan Kepegawaian Daerah Kabupaten Banjar/ *Banjar Regency Regional State Personnel Administration Board*

Lanjutan Tabel/*Continued Table 2.3.6*

Dinas/Instansi Pemerintahan <i>Institution/Office</i>	Pendidikan Terakhir/ <i>Educational Attainment</i>		
	SMA/ Sederajat <i>General/Vocational Senior High School</i>	SLTP/Sederajat <i>General/Vocational Junior High School</i>	Sampai dengan SD <i>Up to Primary School</i>
(1)	(5)	(6)	(7)
1. Sekretariat Daerah	34	3	4
2. Sekretariat DPRD Kab. Banjar	7	2	2
3. Dinas-Dinas Daerah	183	31	19
4. Lembaga Teknis Daerah	128	13	5
5. Pemerintah Kecamatan	113	17	11
6. Pemerintah Kelurahan	51	3	-
7. UPT Pendidikan/ Cabang Dinas Pendidikan	13	3	-
8. UPT Dinas Kesehatan	96	4	3
9. Puskesmas Desa/ Pembantu	1	1	0
10. Pendidikan TK/SD/ MI	405	14	12
11. SMP/ SLTP/ MTS	25	3	2
12. Perbantuan Daerah	2	-	-
13. Unit Kerja Lain	-	-	-
Jumlah/Total	1 058	94	58

Sumber/Source: Badan Kepegawaian Daerah Kabupaten Banjar/ *Banjar Regency Regional State Personnel Administration Board*

GOVERNMENT

Tabel 2.3.7 Jumlah Pegawai Negeri Sipil Menurut Golongan Kepegangatan dan Jenis Jabatan di Kabupaten Banjar, Desember 2019
Number of Civil Servants by Hierarchy and Occupation in Banjar Regency, December 2019

Golongan Kepegangatan <i>Hierarchy</i>	Jenis Jabatan/ <i>Occupation</i>			Jumlah <i>Total</i>
	Struktural <i>Structural</i>	Fungsional Khusus <i>Specific Functional</i>	Fungsional Umum <i>General Functional</i>	
(1)	(2)	(3)	(4)	(5)
I/A (Juru Muda)	-	-	1	1
I/B (Juru Muda Tingkat I)	-	-	10	10
I/C (Juru)	-	-	23	23
I/D (Juru Tingkat I)	-	-	44	44
Golongan I/ Range I	-	-	78	78
II/A (Pengatur Muda)	-	5	60	65
II/B (Pengatur Muda Tingkat I)	-	128	101	229
II/C (Pengatur)	-	158	257	415
II/D (Pengatur Tingkat I)	-	136	150	286
Golongan II/ Range II	-	427	568	995
III/A (Penata Muda)	9	647	319	975
III/B (Penata Muda Tingkat I)	42	708	265	1 015
III/C (Penata)	190	554	107	851
III/D (Penata Tingkat I)	368	546	95	1 009
Golongan III/ Range III	609	2 455	786	3 850
IV/A (Pembina)	184	1 018	15	1 217
IV /B (Pembina Tingkat I)	58	360	10	428
IV /C (Pembina Utama Muda)	29	12	-	41
IV /D (Pembina Utama Madya)	1	-	-	1
IV/E (Pembina Utama)	-	-	-	-
Golongan IV/ Range IV	272	1 390	25	1 687
Jumlah/ Total	881	4 272	1 457	6 610

Sumber/Source: Badan Kepegawaian Daerah Kabupaten Banjar/ Banjar Regency Regional State Personnel Administration Board

Tabel 2.3.8 **Bupati/Kepala Daerah Kabupaten Banjar Sejak Tahun 1950**
Table **Regent/District Chief of Banjar Regency Since 1950**

	Nama Pejabat <i>Official Name</i>	Tahun Jabatan <i>Year Function</i>	Keterangan <i>Explanation</i>
	(1)	(2)	(3)
01.	A.Basoeni	1950 – 1952	Bupati
02.	A. Roeslan	1952 – 1953	Bupati
03.	H.M. Yusran	1953 – 1956	Bupati
04.	Mansyah	1956 – 1958	Bupati
05.	GT. Masrudin	1958 – 1959	Bupati
06.	Wahyu Arief	1959 – 1959	Kepala Daerah
07.	H.A. Hudari	1959 – 1960	Bupati KDH
08.	H. Basri, BA	1960 – 1965	Bupati KDH
09.	H.A.H. Budhigawis	1965 – 1972	Bupati KDH
10.	Soendijo	1972 – 1982	Bupati KDH
11.	Drs. H. Mochtar Sofyan	1982 – 1987	Bupati KDH
12.	Rusiansjah, B.Ac	1987 – 1989	Bupati KDH
13.	Drs. Fadhullah Thaib	1989 – 1990	Pjs.Bupati KDH
14.	Drs. Faisal Hasanuddin	1990 - 1995	Bupati KDH
15.	H. Abdul Madjid	1995 – 1999	Bupati KDH
16.	Drs. H. Rudy Arifin, MM	1999 – 2005	Bupati Banjar
17.	Ir. H. Gusti Khairul Saleh, MM	2005 - 2010	Bupati Banjar
18.	Ir. H. Gusti Khairul Saleh, MM	2010 - 2015	Bupati Banjar
19.	Dr. Ir. H. Rachmadi Kurdi, M.Si.	2015-2017	Penjabat Bupati
20.	KH. Khalilurrahman	2017 - 2021	Bupati Banjar

Sumber/Source: Pemerintah Kabupaten Banjar/ Banjar Regency Government

GOVERNMENT

Tabel 2.3.9 Ketua DPRD Kabupaten Banjar Sejak Tahun 1950
Table Regional House of Representatives Chief of Banjar Regency Since 1950

	Nama Pejabat Official Name	Tahun Jabatan Year Function	Keterangan Explanation
	(1)	(2)	(3)
01.	K.H. Hasan Tjorong	1950 – 1951	DPRD S
02.	M.N. Manuar	1951 – 1956	DPRD S
03.	H. akhmad Sanusi	1956 – 1958	DPRD P
04.	Zamain Marlin	1958 – 1960	DPRD Pemilu 1955
05.	H. Baseri, BA	1960 – 1965	DPRD G
06.	M. Basiri	1965 – 1970	DPRD
07.	M. Yoesran Effendi	1970 – 1971	DPRD
08.	M. Yoesran Effendi	1971 - 1973	DPRD Pemilu 1971
09.	Tatang Suyoto	1973 – 1977	DPRD Pemilu 1971
10.	Tatang Suyoto	1977 – 1982	DPRD Pemilu 1977
11.	Masrumsyah	1982 – 1987	DPRD Pemilu 1982
12.	Drs.H. Masykur	1987 – 1992	DPRD Pemilu 1987
13.	M. Roeslan	1992 – 1997	DPRD Pemilu 1992
14.	H.P. Siswanto	1997 – 1999	DPRD Pemilu 1997
15.	H. Rusbandi, SE	1999 - 2004	DPRD Pemilu 1999
16.	H. Zainal Arifin, SH	2004 – 2009	DPRD Pemilu 2005
17.	H.M. Rusli, S.AP, MM	2009 - 2014	DPRD Pemilu 2009
18.	H.M. Rusli, S.AP, MM	2014 - 2019	DPRD Pemilu 2014
19.	H. Muhammad Rofiqi, SH	2019 - 2024	DPRD Pemilu 2019

Sumber/Source: Pemerintah Kabupaten Banjar/ Banjar Regency Government

Tabel 2.3.10 Realisasi Pemeriksaan Kegiatan Reguler Badan Pengawas Daerah Kabupaten Banjar, 2019
Inspection Realization Regularly Activity of Banjar Regency Regional Auditor Agency, 2019

Bidang Kegiatan Activity Classifier	Target Goals	Realisasi Realization	Persentase Percentage (%)
(1)	(2)	(3)	(4)
01. Inspektur Pembantu Wilayah I <i>Assistant Inspector Region I</i>	44	44	100%
02. Inspektur Pembantu Wilayah II <i>Assistant Inspector Region II</i>	44	44	100%
03. Inspektur Pembantu Wilayah III <i>Assistant Inspector Region III</i>	44	44	100%
04. Inspektur Pembantu Wilayah IV <i>Assistant Inspector Region IV</i>	44	44	100%
05. Kasus Pengaduan <i>Accusation Cases</i>	30	24	80%
Jumlah/ Total	206	200	97,09%

Sumber/Source: Inspektorat Kabupaten Banjar/Regional Auditor of Banjar Regency

2.4 KEUANGAN PEMERINTAH/*GOVERNMENT FINANCE*

Tabel 2.4.1 Realisasi Pendapatan Pemerintah Daerah Kabupaten Banjar Menurut Jenis Pendapatan (rupiah), 2016-2019
Actual Banjar Regency Government Revenues by Kind of Revenues (rupiah), 2016-2019

Jenis Pendapatan <i>Kind of Revenues</i>		2016	2017
(1)		(2)	(3)
1.	Pendapatan Asli Daerah (PAD)/Original Local Government Revenue	189 854 372 832	179 714 918 679
1.1	Pajak Daerah/Local Taxes	62 166 292 235	66 632 374 970
1.2	Retribusi Daerah/Retributions	8 659 478 972	7 183 346 363
1.3	Hasil Pengelolaan Kekayaan Daerah yang Dipisahkan/ Separated Income of Management Regional Wealth	6 716 228 407	6 787 200 322
1.4	Lain-lain PAD yang Sah/Other Original Local Gov. Revenue	112 312 373 218	99 111 997 023
2.	Pendapatan Transfer	1 520 625 642 288	1 385 496 109 405
2.1	Transfer Pemerintah Pusat- Dana Perimbangan	1 265 212 875 472	1 074 257 384 910
2.2	Transfer Pemerintah Pusat-Lainnya	169 329 907 000	216 654 295 000
2.3	Transfer Pemerintah Provinsi	86 082 859 816	94 584 429 495
3	Lain-lain Pendapatan yang Sah/Other Legal Revenue	1 061 432 500	64 388 440 533
3.1	Pendapatan Hibah/Grants	1 061 432 500	64 388 440 533
3.2	Dana Darurat/Emergency Funds	-	-
3.3	Lainnya/Other Funds	-	-
Jumlah Pendapatan / Total Revenue		1 711 541 447 620	1 629 599 468 617

Lanjutan Tabel/*Continued Table 2.4.1*

Jenis Pendapatan <i>Kind of Revenues</i>		2018	2019
(1)		(4)	(5)
1.	Pendapatan Asli Daerah (PAD)/Original Local Government Revenue	189 478 934 878	222 896 421 805
1.1	Pajak Daerah/ <i>Local Taxes</i>	72 021 842 947	80 831 859 618
1.2	Retribusi Daerah/ <i>Repayments</i>	4 189 906 671	6 445 233 089
1.3	Hasil Pengelolaan Kekayaan Daerah yang Dipisahkan/ <i>Separated Income of Management Regional Wealth</i>	8 478 950 429	2 445 796 650
1.4	Lain-lain PAD yang Sah/ <i>Other Original Local Gov. Revenue</i>	104 788 234 831	133 173 532 447
2.	Pendapatan Transfer	1 515 799 680 523	1 616 291 206 818
2.1	Transfer Pemerintah Pusat- Dana Perimbangan	1 207 279 772 566	1 271 313 776 077
2.2	Transfer Pemerintah Pusat-Lainnya	206 131 942 000	237 529 773 000
2.3	Transfer Pemerintah Provinsi	102 387 965 957	107 447 657 741
3	Lain-lain Pendapatan yang Sah/Other Legal Revenue	48 936 452 339	3 156 390 000
3.1	Pendapatan Hibah/ <i>Grants</i>	48 936 452 339	3 156 390 000
3.2	Dana Darurat/ <i>Emergency Funds</i>	-	-
3.3	Lainnya/ <i>Other Funds</i>	-	-
Jumlah Pendapatan / Total Revenue		1 754 215 067 740	1 842 344 018 623

Sumber/Source: Badan Pengelola Keuangan dan Aset Daerah Kabupaten Banjar/ *Financial and Asset Management Agency of Banjar Regency*

Tabel 2.4.2 Realisasi Belanja Pemerintah Daerah Kabupaten Banjar Menurut Jenis Belanja (rupiah), 2016-2019
Table Actual Banjar Regency Government Expenditure by Kind of Expenditures (rupiah), 2019

Jenis Belanja Budget		2016	2017
(1)		(2)	(3)
1.	Belanja Operasi	1 109 199 486 294	1 104 772 439 366
1.1	Belanja Pegawai	797 751 232 540	676 343 329 164
1.2	Belanja Barang	277 539 768 965	391 698 287 380
1.3	Hibah	29 466 336 889	31 103 213 463
1.4	Bantuan Sosial	3 599 603 900	5 627 609 359
1.5	Bantuan Keuangan	842 544 000	-
2.	Belanja Modal	295 925 918 461	234 147 478 392
2.1	Belanja tanah	687 452 000	1 715 378 606
2.2	Belanja Peralatan dan Mesin	33 628 230 774	48 117 580 284
2.3	Belanja Gedung dan Bangunan	40 230 598 519	42 730 985 803
2.4	Belanja Jalan Irigasi dan Jaringan	220 532 138 368	139 809 772 865
2.5	Belanja Aset Tetap Lainnya	313 617 800	1 641 499 470
2.6	Belanja Aset Lainnya	533 881 000	132 261 364
3.	Belanja Tak Terduga	-	-
4.	Transfer	265 220 449 962	315 615 730 700
4.1	Bagi Hasil Pajak	2 990 106 847	5 734 659 459
4.2	Bagi Hasil Retribusi	-	-
4.3	Bantuan Keuangan ke Desa	262 230 343 115	308 581 679 241
4.4	Bantuan Keuangan Lainnya	-	1 299 392 000
Jumlah Belanja & Transfer		1 670 345 854 717	1 654 535 648 459

Lanjutan Tabel/*Continued Table 2.4.2*

Jenis Belanja		2018	2019
<i>Budget</i>			
	(1)	(4)	(5)
1.	Belanja Operasi	1 130 540 529 382	1 208 312 104 583
1.1	Belanja Pegawai	642 155 280 875	659 945 292 937
1.2	Belanja Barang	448 884 788 014	507 817 403 430
1.3	Hibah	34 425 904 804	33 034 118 137
1.4	Bantuan Sosial	5 074 555 689	7 515 290 079
1.5	Bantuan Keuangan	-	-
2.	Belanja Modal	264 582 388 659	326 748 984 190
2.1	Belanja tanah	351 964 200	1 264 431 099
2.2	Belanja Peralatan dan Mesin	92 896 001 670	81 304 173 413
2.3	Belanja Gedung dan Bangunan	46 932 084 024	50 185 768 736
2.4	Belanja Jalan Irigasi dan Jaringan	111 755 069 669	188 584 225 270
2.5	Belanja Aset Tetap Lainnya	11 457 158 095	3 931 694 173
2.6	Belanja Aset Lainnya	1 190 111 000	1 478 691 500
3.	Belanja Tak Terduga	774 992 020	-
4.	Transfer	284 416 122 785	330 002 091 175
4.1	Bagi Hasil Pajak	-	7 467 198 345
4.2	Bagi Hasil Retribusi	5 692 162 085	758 320 518
4.3	Bantuan Keuangan ke Desa	277 750 568 700	320 780 403 000
4.4	Bantuan Keuangan Lainnya	973 392 000	996 169 312
Jumlah Belanja & Transfer		1 680 314 032 846	1 865 063 179 950

Sumber/Source: Badan Pengelola Keuangan dan Aset Daerah Kabupaten Banjar/ *Financial and Asset Management Agency of Banjar Regency*

Tabel 2.4.3 Target dan Realisasi Anggaran Pendapatan Pemerintah Daerah Kabupaten Banjar, 2019
Target and Realization of Banjar Regency Local Government Income, 2019

Jenis Pendapatan Source of Revenues	Target (Rp) Target (Rp)	Realisasi (Rp) Realization (Rp)	Persentase Realisasi (%) Realization Percentage (%)
(1)	(2)	(3)	(4)
1. Pendapatan Asli Daerah (PAD)/Original Local Government Revenue	187 568 305 370	222 896 421 805	118.83
1.1 Pajak Daerah/Local Taxes	66 078 983 440	80 831 859 618	122.33
1.2 Retribusi Daerah/Retributions	7 378 635 174	6 445 233 089	87.35
1.3 Hasil Pengelolaan Kekayaan Daerah yang Dipisahkan/ Separated Income of Management Regional Wealth	6 345 384 851	2 445 796 650	38.54
1.4 Lain-lain PAD yang Sah/Other Original Local Gov. Revenue	107 765 301 905	133 173 532 447	123.58
2. Pendapatan Transfer	1 711 250 734 468	1 616 291 206 818	94.45
2.1 Transfer Pemerintah Pusat- Dana Perimbangan	1 348 720 961 468	1 271 313 776 077	94.26
2.2 Transfer Pemerintah Pusat- Lainnya	237 529 773 000	237 529 773 000	100
2.3 Transfer Pemerintah Provinsi	125 000 000 000	107 447 657 741	85.96
3. Lain-lain Pendapatan yang Sah/Other Legal Revenue	52 587 633 351	3 156 390 000	6
3.1 Pendapatan Hibah/Grants	52 587 633 351	3 156 390 000	6
3.2 Dana Darurat/Emergency Funds	-	-	-
3.3 Lainnya/Other Funds	-	-	-
Jumlah Pendapatan /Total Revenue	1 951 406 673 189	1 842 344 018 623	94.41

Sumber/Source: Badan Pengelola Keuangan dan Aset Daerah Kabupaten Banjar/ Financial and Asset Management Agency of Banjar Regency

Tabel 2.4.4 Target dan Realisasi Belanja Daerah Pemerintah Daerah Kabupaten Banjar, 2019
Target and Realization of Banjar Regency Local Government Expenditure of Public Services, 2019

Jenis Belanja Budget		Target (Rp) Target (Rp)	Realisasi (Rp) Realization (Rp)	Persentase Realisasi (%) Realization Percentage (%)
(1)	(2)	(3)	(4)	
1.	Belanja Operasi	1 365 539 826 841	1 208 312 104 583	88.49
1.1	Belanja Pegawai	742 724 248 075	659 945 292 937	88.85
1.2	Belanja Barang	581 074 453 986	507 817 403 430	87.39
1.3	Hibah	33 043 049 780	33 034 118 137	99.97
1.4	Bantuan Sosial	8 698 075 000	7 515 290 079	86.40
1.5	Bantuan Keuangan	-	-	-
2.	Belanja Modal	364 743 503 260	326 748 984 190	89.58
2.1	Belanja tanah	2 298 800 000	1 264 431 099	55.00
2.2	Belanja Peralatan dan Mesin	97 069 797 955	81 304 173 413	83.76
2.3	Belanja Gedung dan Bangunan	51 831 276 232	50 185 768 736	96.83
2.4	Belanja Jalan Irigasi dan Jaringan	198 420 183 202	188 584 225 270	95.04
2.5	Belanja Aset Tetap Lainnya	13 620 595 871	3 931 694 173	28.87
2.6	Belanja Aset Lainnya	1 502 850 000	1 478 691 500	98.39
3.	Belanja Tak Terduga	2 500 000 000	0	0
4.	Transfer	334 874 176 863	330 002 091 175	98.55
4.1	Bagi Hasil Pajak	7 467 198 345	7 467 198 345	100.00
4.2	Bagi Hasil Retribusi	758 320 518	758 320 518	100.00
4.3	Bantuan Keuangan ke Desa	325 570 406 000	320 780 403 000	98.53
4.4	Bantuan Keuangan Lainnya	1 078 252 000	996 169 312	92.39
Jumlah Belanja & Transfer		2 067 657 506 964	1 865 063 179 950	90.20

Sumber/Source: Badan Pengelola Keuangan dan Aset Daerah Kabupaten Banjar/ Financial and Asset Management Agency of Banjar Regency

Tabel 2.4.5 Target dan Realisasi Penggunaan Sisa Lebih Perhitungan Anggaran Pemerintah Daerah Kabupaten Banjar, 2019
Table Target and Realization of Banjar Regency Remaining Budget, 2019

Jenis Pembiayaan <i>Budget Financing</i>		Target (Rp) <i>Target (Rp)</i>	Realisasi (Rp) <i>Realization (Rp)</i>	Persentase Realisasi (%) <i>Realization Percentage (%)</i>
(1)	(2)	(3)	(4)	
1. Penerimaan Pembiayaan	116 250 833 775	190 151 868 669	163.57	
Sisa Lebih Pembiayaan				
1.1 Anggaran (SiLPA) Tahun Sebelumnya	116 250 833 775	190 151 868 669	163.57	
1.2 Pencairan Dana Cadangan	-	-	-	
1.3 Penerimaan Hasil Investasi Permanen	-	-	-	
2. Pengeluaran Pembiayaan	-	-	-	
2.1 Pembentukan Dana Cadangan	-	-	-	
2.2 Penyertaan Modal Pemerintah Daerah	-	-	-	
3. Pembiayaan Neto	-	-	-	
Sisa Lebih Pembiayaan Anggaran (SiLPA)	0	167 432 707 343	0	

Sumber/Source: Badan Pengelola Keuangan dan Aset Daerah Kabupaten Banjar/ *Financial and Asset Management Agency of Banjar Regency*

Tabel 2.4.6 Target dan Realisasi Penerimaan Pajak Menurut Jenisnya di Kabupaten Banjar, 2019
Target and Realization of Tax Revenue by Type at Banjar Regency, 2019

	Jenis Penerimaan <i>Type of Revenue</i>	Target <i>Target</i> (Rp)	Realisasi <i>Realization</i> (Rp)	Persentase <i>Percentage</i> (%)
	(1)	(2)	(3)	(4)
1.	Pajak Hotel <i>Hotel Tax</i>	3 335 000 000	4 452 604 776	133.51
2.	Pajak Restoran <i>Restaurant Tax</i>	6 043 983 440	8 244 821 681	136.41
3.	Pajak Reklame <i>Advertorial Tax</i>	325 000 000	448 175 200	137.90
4.	Pajak Penerangan Jalan <i>Road Lamp Tax</i>	1 490 000 000	2 139 064 660	143.56
5.	Pajak Hiburan <i>Entertainment Tax</i>	21 900 000 000	24 661 557 451	112.61
6.	Pajak Mineral Bukan Logam dan Batuan <i>Non Metallic Minerals and Rocks Tax</i>	705 000 000	724 006 920	102.70
7.	Pajak Parkir <i>Parking Tax</i>	70 000 000	100 330 491	143.33
8.	Pajak Air Tanah <i>Groundwater Tax</i>	40 000 000	34 740 000	86.85
9.	Pajak Sarang Burung Walet <i>Swift's Nest Tax</i>	1 850 000 000	2 662 656 359	143.93
10.	Pajak HPHTB <i>Bea Acquisition of Land and Buildings Tax</i>	6 800 000 000	6 808 399 901	100.12
11.	Pajak Bumi dan Bangunan <i>Land and Building Tax</i>	23 520 000 000	30 555 502 180	129.91
	Jumlah/ Total	66 078 983 440	80 831 859 619	122.33

Sumber/Source: Badan Pendapatan Daerah Kabupaten Banjar/ Revenue Agency of Banjar Regency

Tabel 2.4.7 Target dan Realisasi Penerimaan Retribusi Menurut Jenisnya di Kabupaten Banjar, 2019
Table Target and Realization of Retribution Revenue by Type at Banjar Regency, 2019

Jenis Penerimaan Type of Revenue		Target Target (Rp)	Realisasi Realization (Rp)	Persentase Percentage (%)
(1)		(2)	(3)	(4)
Retribusi Jasa Umum		1 277 810 000	1 706 124 128	133.52
1.	Pelayanan Kesehatan/ Health Services	402 350 000	763 273 866	189.70
2.	Pelayanan Persampahan dan Kebersihan/ Garbages and Sanitation Services	435 460 000	438 930 762	100.80
3.	Pengujian Kendaraan Bermotor/ Motor Vehicle Testing	400 000 000	449 550 000	112.39
4.	Pemeriksaan Alat Pemadam Kebakaran	-	-	-
5.	Pengendalian Menara Telekomunikasi	-	-	-
6.	Pelayanan Tera /Tera Ulang	40 000 000	54 369 500	135.92
Retribusi Jasa Usaha		1 680 075 174	2 012 323 773	119.78
7.	Pemakaian Kekayaan Daerah	705 275 174	739 643 273	104.87
8.	Terminal	60 000 000	61 050 000	101.75
9.	Tempat Khusus Parkir	80 050 000	95 250 000	108.18
10.	Tempat Penginapan/Pasanggrahan/Villa	370 000 000	617 000 000	166.76
11.	Rumah Potong Hewan	132 400 000	149 520 500	112.93
12.	Pelayanan Pelabuhan	1 500 000	2 100 000	140.00
13.	Tempat Rekreasi Dan Olahraga	10 320 000	10 360 000	100.39
14.	Penjualan Produksi Usaha Daerah	92 530 000	106 110 000	114.68
15.	Pelayanan Sertifikasi Batu Mulia	220 000 000	231 290 000	105.13
Retribusi Perizinan Terpadu		4 420 750 000	2 763 478 438	62.51
16.	Izin Mendirikan Bangunan	4 250 000 000	2 532 306 438	59.58
17.	Izin Gangguan	-	-	-
18.	Izin Trayek	70 750 000	61 300 000	86.64
19.	Izin Mempekerjakan Tenaga Kerja Asing (IMTA)	100 000 000	169 872 000	169.87
Jumlah/ Total		7 378 635 174	6 481 926 339	87.85

Sumber/Source: Badan Pendapatan Daerah Kabupaten Banjar/ Revenue Agency of Banjar Regency

Tabel 2.4.8 Target dan Realisasi Penerimaan Pajak Mineral Bukan Logam dan Batuan Menurut Bulan di Kabupaten Banjar, 2019
Target and Realization of Non-metal and Rock Mineral Taxes by Month at Banjar Regency, 2019

	Bulan Month	Realisasi Realization (Rp)	Persentase terhadap Target Percentage of Targets (%)
	(1)	(2)	(3)
1.	Januari/ <i>January</i>	204 360 334	11.05
2.	Februari/ <i>February</i>	36 731 680	1.99
3.	Maret/ <i>March</i>	166 066 450	8.98
4.	April/ <i>April</i>	63 615 340	3.44
5.	Mei/ <i>May</i>	96 071 701	5.19
6.	Juni/ <i>June</i>	110 734 820	5.99
7.	Juli/ <i>July</i>	258 910 812	14.00
8.	Agustus/ <i>August</i>	159 203 775	8.61
9.	September/ <i>September</i>	193 204 795	10.44
10.	Oktober/ <i>October</i>	321 896 114	17.40
11.	November/ <i>November</i>	379 335 205	20.50
12.	Desember/ <i>December</i>	672 525 333	36.35
	Jumlah/Total	2 662 656 359	143.93
	Target/Target (Rp)	1 850 000 000	143.93

Sumber/Source: Badan Pendapatan Daerah Kabupaten Banjar/ *Revenue Agency of Banjar Regency*

Tabel 2.4.9 Target dan Realisasi Penerimaan Pajak Bumi dan Bangunan Menurut Kecamatan di Kabupaten Banjar, 2019
Target and Realization of Acceptance of Land and Building Tax by Subdistrict at Banjar Regency, 2019

Kecamatan Subdistrict		Target Target (Rp)	Realisasi Realization (Rp)	Persentase Percentage (%)
(1)		(2)	(3)	(4)
1.	Aluh-Aluh	22 000 000	23 765 355	108
2.	Beruntung Baru	20 000 000	14 321 700	72
3.	Gambut	2 050 000 000	2 191 320 341	107
4.	Kertak Hanyar	3 200 000 000	3 279 249 374	112
5.	Tatah Makmur	50 000 000	57 870 608	116
6.	Sungai Tabuk	100 000 000	108 380 268	108
7.	Martapura	930 000 000	977 329 470	105
8.	Martapura Timur	20 000 000	16 905 808	85
9.	Martapura Barat	32 000 000	35 327 680	110
10.	Astambul	14 000 000	14 943 743	107
11.	Karang Intan	70 000 000	72 231 131	103
12.	Aranio	150 000 000	151 284 754	101
13.	Sungai Pinang	5 200 000	5 409 569	104
14.	Paramasan	300 000	362 759	121
15.	Pengaron	10 000 000	10 640 633	106
16.	Sambung Makmur	6 500 000	6 719 242	103
17.	Mataraman	40 000 000	41 739 107	104
18.	Simpang Empat	50 000 000	103 082 467	206
19.	Telaga Bauntung	3 000 000	3 493 044	116
20.	Cintapuri Darussalam	27 000 000	28 067 766	104
Kabupaten Banjar		6 800 000 000	7 142 444 819	105

Sumber/Source: Badan Pendapatan Daerah Kabupaten Banjar/ Revenue Agency of Banjar Regency

Tabel 2.4.10 Target dan Realisasi Penerimaan Pajak Bumi dan Bangunan Menurut Kecamatan dan Klasifikasi Kelurahan/Desa di Kabupaten Banjar (Rp), 2019
Target and Realization of Acceptance of Land and Building Tax by Subdistrict and Villages Classification at Banjar Regency (Rp), 2019

Kecamatan Subdistrict	Perkotaan Urban		Pedesaan Rural	
	Target Target	Realisasi Realization	Target Target	Realisasi Realization
(1)	(2)	(3)	(4)	(5)
1. Aluh-Aluh	-	-	22 000 000	23 765 355
2. Beruntung Baru	-	-	20 000 000	14 321 700
3. Gambut	2 050 000 000	2 191 320 341	-	-
4. Kertak Hanyar	3 200 000 000	3 279 249 374	-	-
5. Tatah Makmur	-	-	50 000 000	57 870 608
6. Sungai Tabuk	-	-	100 000 000	108 380 268
7. Martapura	930 000 000	977 329 470	-	-
8. Martapura Timur	-	-	20 000 000	16 905 808
9. Martapura Barat	-	-	32 000 000	35 327 680
10. Astambul	-	-	14 000 000	14 943 743
11. Karang Intan	-	-	70 000 000	72 231 131
12. Aranio	-	-	150 000 000	151 284 754
13. Sungai Pinang	-	-	5 200 000	5 409 569
14. Paramasan	-	-	300 000	362 759
15. Pengaron	-	-	10 000 000	10 640 000
16. Sambung Makmur	-	-	6 500 000	6 719 242
17. Mataraman	-	-	40 000 000	41 739 107
18. Simpang Empat	-	-	50 000 000	103 082 467
19. Telaga Bauntung	-	-	3 000 000	3 493 044
20. Cintapuri Darussalam	-	-	27 000 000	28 067 766
Kabupaten Banjar	6 180 000 000	6 447 899 185	620 000 000	694 545 634

Sumber/Source: Badan Pendapatan Daerah Kabupaten Banjar (Diolah)/ Revenue Agency of Banjar Regency (Processed)

Rasio jenis kelamin penduduk
Kabupaten Banjar
sebesar **102,81 persen**

Kepadatan penduduk
Kabupaten Banjar Tahun 2019
adalah **118 penduduk/km²**

Penduduk Kab Banjar
Tahun 2019
sebanyak **550.264 jiwa**

Jumlah akta kelahiran yang diterbitkan
selama Tahun 2019 sebanyak **22.521 akta**

3

PENDUDUKAN DAN KETENAGAKERJAAN POPULATION AND EMPLOYMENT

Jumlah angkatan kerja Tahun 2019
di Kabupaten Banjar sebesar **72,55 persen**
sedangkan jumlah penganggurannya
sebesar **2,18 persen**

36,16 persen penduduk Kabupaten Banjar
bekerja sebagai **buruh/karyawan/pegawai**

40,71 persen penduduk
Kab. banjar bekerja selama
35-54 jam dalam seminggu



PENJELASAN TEKNIS

1. Sumber utama data kependudukan adalah sensus penduduk yang dilaksanakan setiap sepuluh tahun sekali. Sensus penduduk telah dilaksanakan sebanyak enam kali sejak Indonesia merdeka, yaitu tahun 1961, 1971, 1980, 1990, 2000, dan 2010.

Pencacahan Sensus Penduduk dilakukan terhadap seluruh penduduk yang berdomisili di wilayah teritorial Indonesia termasuk warga negara asing kecuali anggota korps diplomatik negara sahabat beserta keluarganya.

Metode pengumpulan data dalam sensus dilakukan dengan wawancara antara petugas sensus dengan responden dan juga melalui *e-sensus*. Pencatatan penduduk menggunakan konsep usual residence, yaitu konsep di mana penduduk biasa bertempat tinggal. Bagi penduduk yang bertempat tinggal tetap dicacah di mana mereka biasa tinggal, sedangkan untuk penduduk yang tidak bertempat tinggal tetap dicacah di tempat di mana mereka ditemukan petugas sensus pada malam 'Hari Sensus'. Termasuk penduduk yang tidak bertempat tinggal tetap adalah tuna wisma, awak kapal berbendera Indonesia, penghuni perahu/rumah apung, masyarakat terpencil/terasing,

TECHNICAL NOTES

1. *The main source of demographic data is population census, which is conducted every ten years. Population Census has been conducted six times since Indonesia's independence: 1961, 1971, 1980, 1990, 2000, and 2010,*

The population census enumerates all residents who domicile in the entire territory of Indonesia including foreign citizens except the diplomatic corps members and their families,

The method of data collection in a population census involves interviewing respondents and conducting e-census. Enumeration of the population uses the concept of "usual residence", which is the concept of "places where people usually live". De jure was applied to the permanent residents, while de facto was applied to non-permanent residents. The permanent residents were enumerated in place where they normally live, the non-permanent residents were enumerated where they were found by the enumerators, on the night of 'Census Date'. The non permanent residents include homeless people, ship crew, boat people, remote area community, and internally displaced

dan pengungsi. Bagi mereka yang mempunyai tempat tinggal tetap dan sedang bepergian ke luar wilayah lebih dari enam bulan, tidak dicacah di tempat tinggalnya, tetapi dicacah di tempat tujuannya. Untuk tahun yang tidak dilaksanakan sensus penduduk, data kependudukan diperoleh dari hasil proyeksi penduduk. Proyeksi penduduk merupakan suatu perhitungan ilmiah yang didasarkan pada asumsi dari komponen-komponen perubahan penduduk, yaitu kelahiran, kematian, dan migrasi. Proyeksi penduduk Indonesia 2010–2035 menggunakan data dasar penduduk hasil SP2010.

2. **Penduduk Indonesia** adalah semua orang yang berdomisili di wilayah teritorial Indonesia selama 6 bulan atau lebih dan atau mereka yang berdomisili kurang dari 6 bulan tetapi bertujuan menetap.
3. **Laju pertumbuhan penduduk** adalah angka yang menunjukkan persentase penambahan penduduk dalam jangka waktu tertentu.
4. **Kepadatan penduduk** adalah rasio banyaknya penduduk per kilometer persegi.

persons. Those who had permanent residence and had been travelling away from their home for six months or more were not enumerated in their permanent place, but in the place where they were during the census.

For the periods where the population census is not conducted, population projection is done to estimate population during those years. The population projection is an estimate based on the demographic components, such as birth, death, and migration, Indonesia's 2010–2035 population projection used the 2010 Population Census as the base population.

2. **The population of Indonesia** are all residents of the entire territory of Indonesia who have stayed for six months or longer, and those who intended to stay more than six months even though their length of stay is less than six months.
3. **The growth rate of population** is the number that show percentage of population growth within a specified period.
4. **Population density** is ratio of population per square kilometer.

5. **Rasio jenis kelamin** adalah perbandingan antara penduduk laki-laki dan penduduk perempuan pada suatu wilayah dan waktu tertentu. Biasanya dinyatakan dengan banyaknya penduduk laki-laki untuk 100 penduduk perempuan.
 6. **Distribusi penduduk** adalah pola persebaran penduduk di suatu wilayah, baik berdasarkan batas-batas geografis maupun berdasarkan batas-batas administrasi pemerintahan.
 7. **Komposisi penduduk** adalah pola persebaran penduduk menurut karakteristiknya, contoh: penduduk menurut kelompok umur, penduduk menurut jenis kelamin.
 8. **Rumah tangga** adalah seseorang atau sekelompok orang yang mendiami sebagian atau seluruh bangunan fisik/sensus dan biasanya tinggal bersama serta pengelolaan makan dari satu dapur. Yang dimaksud makan dari satu dapur adalah jika pengurusan kebutuhan sehari-harinya dikelola bersama-sama menjadi satu.
 9. **Anggota rumah tangga** adalah semua orang yang biasanya bertempat tinggal di suatu rumah tangga, baik yang berada di rumah pada waktu pencacahan maupun yang sementara
5. **Sex ratio** is the ratio of males population to females population in a given area and time, usually expressed as the number of males for every 100 females.
 6. **Population distribution** is the pattern of population distribution in an area, either by geographic boundaries or by government administrative boundaries.
 7. **Population composition** is the pattern of population distribution by its characteristics, example: population by age group, population by sex.
 8. **Household** is an individual or group of people living in a physical/census building unit or part of it and usually commit on a common provision for food and other essentials of living. Common provision for food means one organising daily needs for all of household members.
 9. **Household member** are those who usually lives in a household regardless of their location at the time of enumeration.

POPULATION AND EMPLOYMENT

tidak ada.

10. **Rata-rata anggota rumah tangga** adalah angka yang menunjukkan rata-rata jumlah anggota rumah tangga per rumah tangga.
 11. **Penduduk usia kerja** adalah penduduk yang berumur 15 tahun ke atas.
 12. **Angkatan kerja** adalah penduduk usia kerja (15 tahun ke atas) yang bekerja, punya pekerjaan namun sementara tidak bekerja, dan pengangguran,
 13. **Bekerja** adalah kegiatan ekonomi yang dilakukan oleh seseorang dengan maksud memperoleh atau membantu memperoleh pendapatan atau keuntungan dan lamanya bekerja paling sedikit 1 jam secara terus menerus dalam seminggu yang lalu (termasuk pekerja keluarga tanpa upah yang membantu dalam suatu usaha/kegiatan ekonomi).
 14. **Jumlah jam kerja seluruhnya** adalah jumlah jam kerja yang digunakan untuk bekerja (tidak termasuk jam kerja istirahat resmi dan jam kerja yang digunakan untuk hal-hal di luar pekerjaan).
 15. **Lapangan usaha** adalah bidang kegiatan dari pekerjaan/tempat
10. **Average household size** is the average number of household members per household.
 11. **Working age population** is persons of 15 years and over.
 12. **Labor force or economically active** are persons of 15 years and over, who in the previous week were working, temporarily absent from work but having jobs, and unemployment,
 13. **Working** is economic activity conducted by a person and intended to earn income by doing work or helping to do work at least one hour continuously during the reference week (including unpaid family worker/s for any economic activity).
 14. **Total working hours** is the total hours spent by an employee to perform all jobs (excluding the time used for other activities which are not classified as work).
 15. **Industry** is field of a person's activity or establishment. The

bekerja di mana seseorang bekerja. Klasifikasi lapangan usaha mengikuti Klasifikasi Baku Lapangan Usaha Indonesia (KBLI) dalam 1 digit.

classification of industries follows the Indonesia Standard Industrial Classification (KBLI) in one digit.

16. **Status pekerjaan** adalah kedudukan seseorang dalam unit usaha/kegiatan dalam melakukan pekerjaan.
16. **Employment status** is the status of a person at his place of work or establishment where he was employed.
17. **Berusaha sendiri tanpa dibantu orang lain** adalah bekerja atau berusaha dengan menanggung risiko secara ekonomis, yaitu dengan tidak kembalinya ongkos produksi yang telah dikeluarkan dalam rangka usahanya tersebut, serta tidak menggunakan pekerja dibayar maupun pekerja tak dibayar, termasuk yang sifat pekerjaannya memerlukan teknologi atau keahlian khusus.
17. **Own-account worker** is a person who works at his own risk without assisted by paid per mount worker or unpaid worker include technical job or skill job.
18. **Berusaha dibantu buruh tidak tetap/buruh tidak dibayar** adalah bekerja atau berusaha atas risiko sendiri, dan menggunakan buruh/pekerja tak dibayar dan atau buruh/pekerja tidak tetap.
18. **Employer assisted by temporary workers/unpaid worker** is a person who works at his own risk and assisted by temporary worker/unpaid worker.
19. **Berusaha dibantu buruh tetap/buruh dibayar** adalah berusaha atas risiko sendiri dan mempekerjakan paling sedikit satu orang buruh/pekerja tetap yang dibayar.
19. **Employer assisted by permanent workers/paid workers** is a person who does his business at her/his own risk at least one assisted by paid permanent worker.

20. **Buruh/karyawan/pegawai** adalah seseorang yang bekerja pada orang lain atau instansi/kantor/ perusahaan secara tetap dengan menerima upah/gaji baik berupa uang maupun barang. Buruh yang tidak mempunyai majikan tetap, tidak digolongkan sebagai buruh/karyawan, tetapi sebagai pekerja bebas. Seseorang dianggap memiliki majikan tetap jika memiliki 1 (satu) majikan (orang/rumah tangga) yang sama dalam sebulan terakhir, khusus pada sektor bangunan batasannya tiga bulan. Apabila majikannya instansi/lembaga, boleh lebih dari satu.
20. **Employee** is a person who work permanently for other people or institution/office/ company and gains some money/cash or goods as wage/salary. Labor who have no permanent employer is not categorized as a laborer/ worker/employee but casual worker. A laborers in general is considered to have a permanent employer if he has the same employer during the past month, particularly for building construction sector is 3 months, If the employer is an institution, more than 1 (one) employer is allowed.
21. **Pekerja bebas** adalah seseorang yang bekerja pada orang lain/majikan/institusi yang tidak tetap (lebih dari 1 majikan dalam sebulan terakhir) di usaha pertanian baik berupa usaha rumah tangga maupun bukan usaha rumah tangga, ataupun di nonpertanian atas dasar balas jasa dengan menerima upah atau imbalan baik berupa uang maupun barang, dan baik dengan sistem pembayaran harian maupun borongan.
21. **Casual employee** is a person who does not work permanently for other people/employer/ institution (more than 1 employer during the last 1 month) in agricultural sector, either home industry or not home industry, or in non-agricultural sector based on remuneration paid with money or goods, and based on daily or contact payment system.
22. **Pekerja tak dibayar** adalah seseorang yang bekerja membantu usaha untuk memperoleh penghasilan/keuntungan
22. **Unpaid worker** is a person who intended to work without pay, either with money or good, in an

yang dilakukan oleh salah seorang anggota rumah tangga atau bukan anggota rumah tangga tanpa mendapat upah/gaji baik berupa uang maupun barang.

establishment run by other members of the family, relative or neighbor.

<https://banjarkab.bps.go.id>

3.1 PENDUDUK/POPULATION

Tabel 3.1.1 Penduduk, Laju Pertumbuhan Penduduk, Distribusi Persentase Penduduk, Kepadatan Penduduk, Rasio Jenis Kelamin Penduduk Menurut Kecamatan di Kabupaten Banjar, 2010 dan 2019
Population, Population Growth Rate, Percentage Distribution of Population, Population Density, and Population Sex Ratio by Sub District in Banjar Regency, 2010 and 2019

	Kecamatan Subdistrict	Jumlah Penduduk Population		
		2010 ¹	2010 ²	2019 ³
	(1)	(2)	(3)	(4)
1.	Aluh-Aluh	27 285	27 086	28 592
2.	Beruntung Baru	13 181	13 161	14 813
3.	Gambut	35 956	36 089	41 513
4.	Kertak Hanyar	38 909	39 056	39 120
5.	Tatah Makmur	10 974	11 052	12 380
6.	Sungai Tabuk	56 869	56 734	59 710
7.	Martapura	101 482	101 491	117 325
8.	Martapura Timur	29 200	29 153	29 499
9.	Martapura Barat	16 972	17 060	19 019
10.	Astambul	33 009	33 082	35 313
11.	Karang Intan	30 679	30 986	35 064
12.	Aranio	8 246	8 212	9 305
13.	Sungai Pinang	14 511	14 765	14 275
14.	Paramasan	4 214	4 340	3 708
15.	Pengaron	15 764	16 035	16 251
16.	Sambung Makmur	10 562	11 266	11 388
17.	Mataraman	23 662	23 708	25 715
18.	Simpang Empat	32 252	32 686	22 987
19.	Telaga Bauntung	3 112	3 129	3 261
20.	Cintapuri Darussalam	11 026
Kabupaten Banjar		506 839	509 091	550 264

Lanjutan Tabel/*Continued Table 3.1.1*

Kecamatan <i>Subdistrict</i>	Laju Pertumbuhan Penduduk per Tahun <i>Annual Population Growth Rate (%)</i>	
	2009-2010	2010-2019 ⁴
(1)	(5)	(6)
1. Aluh-Aluh	0,68	...
2. Beruntung Baru	0,11	...
3. Gambut	2,89	...
4. Kertak Hanyar	4,04	...
5. Tatah Makmur	1,24	...
6. Sungai Tabuk	2,70	...
7. Martapura	3,76	...
8. Martapura Timur	1,76	...
9. Martapura Barat	1,02	...
10. Astambul	0,42	...
11. Karang Intan	1,57	...
12. Aranio	2,01	...
13. Sungai Pinang	1,37	...
14. Paramasan	2,65	...
15. Pengaron	1,20	...
16. Sambung Makmur	2,68	...
17. Mataraman	1,17	...
18. Simpang Empat	0,85	...
19. Telaga Bauntung	0,84	...
20. Cintapuri Darussalam
Kabupaten Banjar	2,11	...

Lanjutan Tabel/*Continued Table 3.1.1*

Kecamatan Subdistrict	Persentase Penduduk Percentage of Total Population	
	2010 ¹	2019 ³
(1)	(7)	(8)
1. Aluh-Aluh	5,38	5,20
2. Beruntung Baru	2,60	2,69
3. Gambut	7,09	7,54
4. Kertak Hanyar	7,68	7,11
5. Tatah Makmur	2,17	2,25
6. Sungai Tabuk	11,22	10,85
7. Martapura	20,02	21,32
8. Martapura Timur	5,76	5,36
9. Martapura Barat	3,35	3,46
10. Astambul	6,51	6,42
11. Karang Intan	6,05	6,37
12. Aranio	1,63	1,69
13. Sungai Pinang	2,86	2,59
14. Paramasan	0,83	0,67
15. Pengaron	3,11	2,95
16. Sambung Makmur	2,08	2,07
17. Mataraman	4,67	4,67
18. Simpang Empat	6,37	4,18
19. Telaga Bauntung	0,61	0,59
20. Cintapuri Darussalam	...	2,00
Kabupaten Banjar	100,00	100,00

Lanjutan Tabel/Continued Table 3.1.1

	Kecamatan Subdistrict	Kepadatan Penduduk per km ² Population Density per sq.km	
		2010 ¹	2019 ³
	(1)	(9)	(10)
1.	Aluh-Aluh	331	347
2.	Beruntung Baru	215	241
3.	Gambut	278	321
4.	Kertak Hanyar	849	854
5.	Tatah Makmur	309	349
6.	Sungai Tabuk	386	405
7.	Martapura	2 415	2791
8.	Martapura Timur	974	984
9.	Martapura Barat	114	127
10.	Astambul	152	163
11.	Karang Intan	142	163
12.	Aranio	7	8
13.	Sungai Pinang	32	31
14.	Paramasan	8	7
15.	Pengaron	36	38
16.	Sambung Makmur	78	85
17.	Mataraman	159	173
18.	Simpang Empat	187	163
19.	Telaga Bauntung	20	21
20.	Cintapuri Darussalam	...	35
Kabupaten Banjar		108	118

Lanjutan Tabel/Continued Table 3.1.1

Kecamatan Subdistrict	Rasio Jenis Kelamin/ <i>Population Sex Ratio</i>	
	2010 ¹	2019 ³
(1)	(11)	(12)
1. Aluh-Aluh	100,43	104,05
2. Beruntung Baru	97,47	103,17
3. Gambut	99,93	99,77
4. Kertak Hanyar	101,63	100,63
5. Tatah Makmur	101,88	102,65
6. Sungai Tabuk	102,07	103,95
7. Martapura	104,65	101,12
8. Martapura Timur	116,07	104,58
9. Martapura Barat	104,88	106,06
10. Astambul	100,01	102,27
11. Karang Intan	101,31	102,26
12. Aranio	104,82	107,98
13. Sungai Pinang	110,21	108,00
14. Paramasan	108,20	115,71
15. Pengaron	101,20	104,18
16. Sambung Makmur	102,30	103,90
17. Mataraman	100,66	101,81
18. Simpang Empat	101,96	103,88
19. Telaga Bauntung	102,87	104,20
20. Cintapuri Darussalam	104,44	105,71
Kabupaten Banjar	103,13	102,81

Catatan/Note: 1 Hasil SP2010 (Mei)/*The result of the 2010 Population Census (May)*
 2 Hasil Proyeksi Penduduk Indonesia 2015–2045 (Pertengahan tahun/Juni)/*The result of Indonesia Population Projection 2010–2035 (mid year/June)*
 3 Data Registrasi Penduduk Semester 1 Tahun 2019 Dinas Kependudukan dan Pencatatan Sipil Kabupaten Banjar/ *Data on Population Registration for Semester 1 of 2019 Residency and Civil Registry Agency of Banjar Regency*
 4 Data tidak tersedia/*Data not available*

Sumber/Source: BPS, Sensus Penduduk (SP) 2010 dan Proyeksi Penduduk Indonesia 2015–2045/BPS-Statistics Indonesia, 2010 *Population Census and Indonesia Population Projection 2015–2045*

Tabel 3.1.2 Jumlah Penduduk Menurut Jenis Kelamin dan Kecamatan di Kabupaten Banjar, 2019
Table *Population by Sex and Subdistrict in Banjar Regency, 2019*

	Kecamatan <i>Subdistrict</i>	Jenis Kelamin <i>Sex</i>		Jumlah <i>Total</i>
		Laki-Laki <i>Male</i>	Perempuan <i>Female</i>	
	(1)	(2)	(3)	(4)
1.	Aluh-Aluh	14 580	14 012	28 592
2.	Beruntung Baru	7 522	7 291	14 813
3.	Gambut	20 733	20 780	41 513
4.	Kertak Hanyar	19 621	19 499	39 120
5.	Tatah Makmur	6 271	6 109	12 380
6.	Sungai Tabuk	30 433	29 277	59 710
7.	Martapura	58 989	58 336	117 325
8.	Martapura Timur	15 080	14 419	29 499
9.	Martapura Barat	9 789	9 230	19 019
10.	Astambul	17 855	17 458	35 313
11.	Karang Intan	17 728	17 336	35 064
12.	Aranio	4 831	4 474	9 305
13.	Sungai Pinang	7 412	6 863	14 275
14.	Paramasan	1 989	1 719	3 708
15.	Pengaron	8 292	7 959	16 251
16.	Sambung Makmur	5 803	5 585	11 388
17.	Mataraman	12 973	12 742	25 715
18.	Simpang Empat	11 712	11 275	22 987
19.	Telaga Bauntung	1 664	1 597	3 261
20.	Cintapuri Darussalam	5 666	5 360	11 026
	Kabupaten Banjar	278 943	271 321	550 264

Sumber/Source: Data Registrasi Penduduk Semester 1 Tahun 2019 Dinas Kependudukan dan Pencatatan Sipil Kabupaten Banjar/
 Data on Population Registration for Semester 1 of 2019 Residency and Civil Registry Agency of Banjar Regency

Tabel 3.1.3 Jumlah Penduduk Menurut Kelompok Umur dan Jenis Kelamin di Kabupaten Banjar, 2019
Population by Age and Sex in Banjar Regency, 2019

Kelompok Umur <i>Age Group</i>	Jenis Kelamin <i>Sex</i>		Jumlah <i>Total</i>
	Laki-Laki <i>Male</i>	Perempuan <i>Female</i>	
(1)	(2)	(3)	(4)
0-4	26 755	26 090	52 845
5-9	28 806	28 004	56 810
10-14	27 456	25 448	52 904
15-19	27 146	24 764	51 910
20-24	25 635	22 341	47 976
25-29	23 956	22 732	46 688
30-34	23 535	23 247	46 782
35-39	22 933	23 009	45 942
40-44	22 196	21 899	44 095
45-49	20 054	19 670	39 724
50-54	16 878	16 029	32 907
55-59	12 921	12 275	25 196
60-64	9 190	8 957	18 147
65-69	5 691	6 049	11 740
70-75	3 206	4 069	7 275
75+	2 731	4 394	7 125
Jumlah/ Total	299 089	288 977	588 066

Sumber/Source: Proyeksi Penduduk Indonesia 2010–2020/Indonesia Population Projection 2010–2020

Tabel 3.1.4 Akte Kelahiran dan Akte Perkawinan Menurut Bulan di Kabupaten Banjar, 2019
Table Brith and Marriage Certificate by Month at Banjar Regency, 2019

	Bulan Month	Akte Kelahiran Birth Certificate	Akte Perkawinan Marriage Certificate
	(1)	(2)	(3)
01.	Januari/ <i>January</i>	1 780	1
02.	Februari/ <i>February</i>	1 574	1
03.	Maret/ <i>March</i>	1 466	-
04.	April/ <i>April</i>	1 621	1
05.	Mei/ <i>May</i>	1 433	-
06.	Juni/ <i>June</i>	1 296	1
07.	Juli/ <i>July</i>	2 293	-
08.	Agustus/ <i>August</i>	1 671	2
09.	September/ <i>September</i>	1 878	-
10.	Oktober/ <i>October</i>	2 853	-
11.	November/ <i>November</i>	1 929	3
12.	Desember/ <i>December</i>	2 727	3
Jumlah/ Total		22 521	12

Sumber/Source: Dinas Kependudukan dan Pencatatan Sipil Kabupaten Banjar/Residency and Civil Registry Agency of Banjar Regency

Tabel 3.1.5 Jumlah Akte Kelahiran Berdasarkan Penerbitannya Menurut Kecamatan di Kabupaten Banjar, 2019
Table Number of Brith Sertificate by Publication and Subdistrict at Banjar Regency, 2019

	Kecamatan <i>Subdistrict</i>	Umum <i>General</i>	Terlambat (SK Kepala Dinas dan Penetapan) <i>Late</i>	Jumlah <i>Total</i>
	(1)	(2)	(3)	(4)
1.	Aluh-Aluh	32	1 474	1 506
2.	Beruntung Baru	210	1 135	1 345
3.	Gambut	268	1 240	1 508
4.	Kertak Hanyar	230	2 331	2 561
5.	Tatah Makmur	890	3 012	3 902
6.	Sungai Tabuk	162	1 098	1 260
7.	Martapura	113	1 459	1 572
8.	Martapura Timur	78	1 050	1 128
9.	Martapura Barat	27	984	1 011
10.	Astambul	31	691	722
11.	Karang Intan	26	455	481
12.	Aranio	91	849	940
13.	Sungai Pinang	40	716	756
14.	Paramasan	82	505	587
15.	Pengaron	162	1 000	1 162
16.	Sambung Makmur	22	908	930
17.	Mataraman	1	195	196
18.	Simpang Empat	7	76	83
19.	Telaga Bauntung	47	475	522
20.	Cintapuri Darussalam	23	326	349
	Kabupaten Banjar	2 542	19 979	22 521

Sumber/Source: Dinas Kependudukan dan Pencatatan Sipil Kabupaten Banjar/Residency and Civil Registry Agency of Banjar Regency

Tabel 3.1.6 Jumlah Akte Kelahiran Berdasarkan Penerbitannya Menurut Bulan di Kabupaten Banjar, 2019
Table *Number of Brith Sertificate by Publication and Month at Banjar Regency, 2019*

	Bulan Month	Umum General	Terlambat (SK Kepala Dinas dan Penetapan) Late	Jumlah Total
	(1)	(2)	(3)	(4)
01.	Januari/January	308	1 472	1 780
02.	Februari/February	226	1 348	1 574
03.	Maret/March	190	1 276	1 466
04.	April/April	163	1 458	1 621
05.	Mei/May	214	1 219	1 433
06.	Juni/June	161	1 135	1 296
07.	Juli/July	252	2 041	2 293
08.	Agustus/August	173	1 498	1 671
09.	September/September	208	1 670	1 878
10.	Oktober/October	230	2 623	2 853
11.	November/November	198	1 731	1 929
12.	Desember/December	219	2 508	2 727
	Jumlah/ Total	2 542	19 979	22 521

Sumber/Source: Dinas Kependudukan dan Pencatatan Sipil Kabupaten Banjar/Residency and Civil Registry Agency of Banjar Regency

3.2 KETENAGAKERJAAN/EMPLOYMENT

Tabel 3.2.1 Jumlah Penduduk Berumur 15 Tahun Keatas Menurut Jenis Kegiatan Selama Seminggu yang Lalu dan Jenis Kelamin di Kabupaten Banjar, 2019
Population Aged 15 Years and Over by Type of Activity During The Previous Week and Sex in Banjar Regency, 2019

Kegiatan Utama <i>Main Activity</i>	Jenis Kelamin/Sex		
	Laki-Laki <i>Male</i>	Perempuan <i>Female</i>	Jumlah <i>Total</i>
(1)	(2)	(3)	(4)
Angkatan Kerja <i>Economically Active</i>	180 688	128 921	309 609
Bekerja/ <i>Working</i>	174 485	125 811	300 296
Pengangguran Terbuka <i>Unemployment</i>	6 203	3 110	9 313
Bukan Angkatan Kerja <i>Economically Inactive</i>	36 008	81 123	11 7131
Sekolah/ <i>Attending School</i>	12 654	13 772	26 426
Mengurus Rumah Tangga <i>Housekeeping</i>	8 364	55 111	63 475
Lainnya/ <i>Others</i>	14 990	12 240	27 230
Jumlah/Total	216 696	210 044	426 740

Sumber/Source: BPS, Survei Angkatan Kerja Nasional (Sakernas) Agustus/BPS-Statistics Indonesia, August National Labor Force Survey

Tabel 3.2.2 Penduduk Berumur 15 Tahun ke Atas Menurut Pendidikan Tertinggi yang Ditamatkan dan Jenis Kegiatan Selama Seminggu yang Lalu di Kabupaten Banjar, 2019
Population 15 Years of Age and Over by Educational Attainment and Type of Activity During the Previous Week in Banjar Regency, 2019

Pendidikan Tertinggi yang Ditamatkan ¹ <i>Educational Attainment¹</i>	Angkatan Kerja/ <i>Economically Active</i>			Persentase Bekerja terhadap Angkatan Kerja <i>Percentage of Working to Economically Active</i>
	Bekerja <i>Working</i>	Pengangguran ² <i>Unemployment²</i>	Jumlah Angkatan Kerja <i>Total of Economically Active</i>	
(1)	(2)	(3)	(4)	(5)
0	153 875	1 953	155 828	98,75
1	58 216	1 387	59 603	97,67
2	63 814	5 135	68 949	92,55
3	24 391	838	25 229	96,68
Jumlah/Total	300 296	9 313	309 609	96,99

Lanjutan Tabel/*Continued Table 3.2.2*

Pendidikan Tertinggi yang Ditamatkan ¹ <i>Educational Attainment¹</i>	Bukan Angkatan Kerja Not Economically Active	Jumlah Total	Persentase Angkatan Kerja terhadap Penduduk Usia Kerja <i>Percentage of Economically Active to Working Age Population</i>
(1)	(6)	(7)	(8)
0	51 654	207 482	75,10
1	37 841	97 444	61,17
2	22 158	91 107	75,68
3	5 478	30 707	82,16
Jumlah/Total	117 131	426 740	72,55

Catatan/Note:

1 0. ≤ Sekolah Dasar (SD)/≤ *Primary School*1. Sekolah Menengah Pertama/*Junior High School*2. Sekolah Menengah Atas/*Senior High School*3. Perguruan Tinggi/*Collage*2 1. Mencari pekerjaan/*Looking for work*2. Mempersiapkan usaha/*Establishing a new business/firm*3. Merasa tidak mungkin mendapat pekerjaan/*Hopeless of job*4. Sudah punya pekerjaan tetapi belum mulai bekerja/*Have a job in future start*Sumber/Source: BPS, Survei Angkatan Kerja Nasional (Sakernas) Agustus/BPS-Statistics Indonesia, *August National Labor Force Survey*

Tabel 3.2.3 Penduduk Berumur 15 Tahun Ke Atas yang Bekerja Selama Seminggu yang Lalu Menurut Status Pekerjaan Utama dan Jenis Kelamin di Kabupaten Banjar, 2019
Population 15 Years of Age and Over who Worked During The Previous Week by Main Employment Status and Sex in Banjar Regency, 2019

Status Pekerjaan Utama <i>Main Employment Status</i>	Jenis Kelamin/Sex		
	Laki-laki <i>Male</i>	Perempuan <i>Female</i>	Jumlah <i>Total</i>
(1)	(2)	(3)	(4)
Berusaha sendiri <i>Own account worker</i>	35 751	24 534	60 285
Berusaha dibantu buruh tidak tetap/buruh tak dibayar <i>Employer assisted by temporary worker/unpaid worker</i>	37 682	19 294	56 976
Berusaha dibantu buruh tetap/buruh dibayar <i>Employer assisted by permanentworker/paid worker</i>	4 548	1 701	6 249
Buruh/Karyawan/Pegawai <i>Regular employee</i>	71 327	37 258	108 585
Pekerja Bebas <i>Casual employee</i>	15 527	4 229	19 756
Pekerja Keluarga/tak dibayar <i>Family worker/unpaid worker</i>	9 650	38 795	48 445
Jumlah/Total	174 485	125 811	300 296

Sumber/Source: BPS, Survei Angkatan Kerja Nasional (Sakernas) Agustus/BPS-Statistics Indonesia, *August National Labor Force Survey*

Tabel 3.2.4 **Persentase Penduduk Berumur 15 Tahun Keatas Menurut Jenis Kegiatan Selama Seminggu yang Lalu dan Jenis Kelamin di Kabupaten Banjar (persen) 2019**
Percentage of Population Aged 15 Years and Over by Type of Activity During The Previous Week and Sex in Banjar Regency (percent) 2019

Kegiatan Utama <i>Main Activity</i>	Jenis Kelamin/Sex		
	Laki-laki <i>Male</i>	Perempuan <i>Female</i>	Jumlah <i>Total</i>
(1)	(2)	(3)	(4)
1. Angkatan Kerja/ <i>Economically Active</i>			
1.a. Bekerja/ <i>Working</i>	80,52	59,90	70,37
1.b. Pengangguran, Terbuka/ <i>Unemployment</i>	2,86	1,48	2,18
Sub Total (1.a + 1.b)	83,38	61,38	72,55
2. Bukan Angkatan Kerja/ <i>Economically Inactive</i>			
2.a. Sekolah/ <i>Attending, School</i>	5,84	6,56	6,19
2.b. Mengurus, Rumah, Tangga/ <i>Housekeeping</i>	3,86	26,24	14,87
2.c. Lainnya/ <i>Others</i>	6,92	5,83	6,38
Sub Total (2.a + 2.b + 2.c)	16,62	38,62	27,45
Jumlah/Total (1 + 2)	100,00	100,00	100,00
Tingkat Partisipasi Angkatan Kerja/ <i>Economically Active Participation Rate</i>	83,38	61,38	72,55
Tingkat Pengangguran/<i>Unemployment Rate</i>	3,43	2,41	3,01

Sumber/Source: Survei Angkatan Kerja Nasional Agustus/ August National Labor Force Survey

Tabel 3.2.5 **Persentase Penduduk yang Bekerja Menurut Tingkat Pendidikan di Kabupaten Banjar, 2014-2019**
Percentage of Population that Working by Educational Level in Banjar Regency, 2014-2019

Tingkat Pendidikan <i>Educational Level</i>	Bekerja <i>Working</i>				
	2014	2015	2017	2018	2019
(1)	(2)	(3)	(4)	(5)	(6)
SMP ke Bawah <i>Junior High School and Below</i>	73,26	72,52	75,57	76,21	70,63
SMA ke Atas <i>Senior High School and Above</i>	26,74	27,48	24,43	23,79	29,37
Jumlah/ Total	100,00	100,00	100,00	100,00	100,00

Keterangan/Note: *Data Tahun 2016 tidak tersedia/2016 data not available

Sumber/Source: Survei Angkatan Kerja Nasional Agustus/ August National Labor Force Survey

Tabel 3.2.6 **Persentase Penduduk Bekerja Menurut Jumlah Jam Kerja dan Jenis Kelamin di Kabupaten Banjar, 2019**
Percentage of Population Who Worked by Total Working Hours and Sex in Banjar Regency, 2019

Uraian/ Jam Kerja (jam) <i>Total Working Hours (hours)</i>	Jenis Kelamin/Sex		
	Laki-laki <i>Male</i>	Perempuan <i>Female</i>	Jumlah <i>Total</i>
(1)	(2)	(3)	(4)
Sementara Tidak Bekerja <i>Temporarily out of work</i>	1,91	1,60	1,78
1-34	29,96	53,78	39,94
35 - 54	47,06	31,89	40,71
55 +	21,07	12,73	17,57
Jumlah/Total	100,00	100,00	100,00

Sumber/Source: Survei Angkatan Kerja Nasional Agustus/ August National Labor Force Survey

Tabel 3.2.7 **Persentase Penduduk yang Bekerja Menurut Status Pekerjaan Utama dan Jenis Kelamin di Kabupaten Banjar, 2019**
Percentage of Population Who Worked by Main Employment Status and Sex in Banjar Regency, 2019

Status Pekerjaan Utama <i>Main Employment Status</i>	Jenis Kelamin/Sex		
	Laki-laki <i>Male</i>	Perempuan <i>Female</i>	Jumlah <i>Total</i>
(1)	(2)	(3)	(4)
Berusaha sendiri <i>Own account worker</i>	20,49	19,50	20,08
Berusaha dibantu buruh tidak tetap/buruh tak dibayar <i>Employer assisted by temporary worker/unpaid worker</i>	21,60	15,34	18,97
Berusaha dibantu buruh tetap/buruh dibayar <i>Employer assisted by permanent worker/paid worker</i>	2,60	1,35	2,08
Buruh/Karyawan/Pegawai <i>Regular employee</i>	40,88	29,61	36,16
Pekerja Bebas <i>Casual employee</i>	8,90	3,36	6,58
Pekerja Keluarga/tak dibayar <i>Family worker/unpaid worker</i>	5,53	30,84	16,13
Jumlah/Total	100,00	100,00	100,00

Sumber/Source: Survei Angkatan Kerja Nasional Agustus/ August National Labor Force Survey

Tabel 3.2.8 Pencari Kerja yang Terdaftar dan Ditempatkan Menurut Tingkat Pendidikan di Kabupaten Banjar, 2019
Table Job Applicants Who are Registered and Placed by Educational Level in Banjar Regency, 2019

	Tingkat Pendidikan <i>Educational Level</i>	Pencari Kerja <i>Job Applicants</i>	Penempatan <i>Placed</i>	Selisih (Belum Ditempatkan) <i>Unplaced</i>
	(1)	(2)	(3)	(4)
01.	Sekolah Dasar <i>Elementary School</i>	14	1	13
02.	SMP <i>Junior High School</i>	60	0	60
03.	SMA/SMK <i>Senior High School</i>	1 116	62	1 054
04.	Sarjana Muda/Diploma I II III <i>Diploma Level</i>	156	49	107
05.	Sarjana/Diploma IV ke Atas <i>Master Degree</i>	446	162	284
	Jumlah/Total	1792	274	1518

Sumber/Source: Dinas Tenaga Kerja dan Transmigrasi Kabupaten Banjar/ *Labour and Transmigration Agency of Banjar Regency*

Tabel 3.2.9 Pencari Kerja yang Terdaftar pada Tingkat Sekolah Dasar Menurut Bulan di Kabupaten Banjar, 2019
Table *Job Applicants Who are Registered in Elementary School by Month at Banjar Regency, 2019*

	Bulan <i>Month</i>	Jenis Kelamin		Jumlah <i>Total</i>
		Sex		
		Laki-Laki <i>Male</i>	Perempuan <i>Female</i>	
(1)	(2)	(3)	(4)	
01.	Januari/ <i>January</i>	3	-	3
02.	Februari/ <i>February</i>	1	-	1
03.	Maret/ <i>March</i>	1	1	2
04.	April/ <i>April</i>	1	-	1
05.	Mei/ <i>May</i>	-	-	-
06.	Juni/ <i>June</i>	2	-	2
07.	Juli/ <i>July</i>	-	-	-
08.	Agustus/ <i>August</i>	2	-	2
09.	September/ <i>September</i>	1	-	1
10.	Oktober/ <i>October</i>	-	1	1
11.	November/ <i>November</i>	-	-	-
12.	Desember/ <i>December</i>	1	-	1
Jumlah/ <i>Total</i>		12	2	14

Sumber/*Source*: Dinas Tenaga Kerja dan Transmigrasi Kabupaten Banjar/ *Labour and Transmigration Agency of Banjar Regency*

Tabel 3.2.10 Pencari Kerja yang Terdaftar pada Tingkat Sekolah Menengah Pertama Menurut Bulan di Kabupaten Banjar, 2019
Job Applicants Who are Registered in Junior High School by Month at Banjar Regency, 2019

Bulan <i>Month</i>	Jenis Kelamin <i>Sex</i>		Jumlah <i>Total</i>
	Laki-Laki <i>Male</i>	Perempuan <i>Female</i>	
(1)	(2)	(3)	(4)
01. Januari/ <i>January</i>	6	3	9
02. Februari/ <i>February</i>	17	3	20
03. Maret/ <i>March</i>	-	1	1
04. April/ <i>April</i>	1	1	2
05. Mei/ <i>May</i>	4	-	4
06. Juni/ <i>June</i>	5	2	7
07. Juli/ <i>July</i>	3	-	3
08. Agustus/ <i>August</i>	3	-	3
09. September/ <i>September</i>	1	3	4
10. Oktober/ <i>October</i>	1	-	1
11. November/ <i>November</i>	2	1	3
12. Desember/ <i>December</i>	3	1	3
Jumlah/ <i>Total</i>	46	14	60

Sumber/*Source*: Dinas Tenaga Kerja dan Transmigrasi Kabupaten Banjar/ *Labour and Transmigration Agency of Banjar Regency*

Tabel 3.2.11 Pencari Kerja yang Terdaftar pada Tingkat Sekolah Menengah Atas Menurut Bulan di Kabupaten Banjar, 2019
Table Job Applicants Who are Registered in Senior High School by Month at Banjar Regency, 2019

	Bulan <i>Month</i>	Jenis Kelamin		Jumlah <i>Total</i>
		<i>Sex</i>		
		Laki-Laki <i>Male</i>	Perempuan <i>Female</i>	
(1)	(2)	(3)	(4)	
01.	Januari/ <i>January</i>	55	13	68
02.	Februari/ <i>February</i>	30	10	40
03.	Maret/ <i>March</i>	26	14	40
04.	April/ <i>April</i>	43	12	55
05.	Mei/ <i>May</i>	97	48	145
06.	Juni/ <i>June</i>	178	76	254
07.	Juli/ <i>July</i>	107	42	149
08.	Agustus/ <i>August</i>	59	27	86
09.	September/ <i>September</i>	40	21	61
10.	Oktober/ <i>October</i>	62	15	77
11.	November/ <i>November</i>	55	18	73
12.	Desember/ <i>December</i>	48	20	68
Jumlah/ <i>Total</i>		800	316	1 116

Sumber/Source: Dinas Tenaga Kerja dan Transmigrasi Kabupaten Banjar/ *Labour and Transmigration Agency of Banjar Regency*

**Tabel 3.2.12 Pencari Kerja yang Terdaftar pada Tingkat Sarjana Muda/
Diploma I-III Menurut Bulan di Kabupaten Banjar, 2019**
*Job Applicants Who are Registered in Diploma Level by
Month at Banjar Regency, 2019*

	Bulan <i>Month</i>	Jenis Kelamin		Jumlah <i>Total</i>
		Sex		
		Laki-Laki <i>Male</i>	Perempuan <i>Female</i>	
(1)	(2)	(3)	(4)	
01.	Januari/ <i>January</i>	14	32	46
02.	Februari/ <i>February</i>	5	2	7
03.	Maret/ <i>March</i>	2	5	7
04.	April/ <i>April</i>	10	10	20
05.	Mei/ <i>May</i>	1	2	3
06.	Juni/ <i>June</i>	3	3	6
07.	Juli/ <i>July</i>	3	4	7
08.	Agustus/ <i>August</i>	6	4	10
09.	September/ <i>September</i>	13	6	19
10.	Oktober/ <i>October</i>	4	8	12
11.	November/ <i>November</i>	2	7	9
12.	Desember/ <i>December</i>	3	7	10
Jumlah/ <i>Total</i>		66	90	156

Sumber/*Source*: Dinas Tenaga Kerja dan Transmigrasi Kabupaten Banjar/ *Labour and Transmigration Agency of Banjar Regency*

Tabel 3.2.13 Pencari Kerja yang Terdaftar pada Tingkat Sarjana/Diploma IV ke Atas Menurut Bulan di Kabupaten Banjar, 2019
Table Job Applicants Who are Registered in Master Degree Level by Month at Banjar Regency, 2019

Bulan <i>Month</i>	Jenis Kelamin <i>Sex</i>		Jumlah <i>Total</i>
	Laki-Laki <i>Male</i>	Perempuan <i>Female</i>	
(1)	(2)	(3)	(4)
01. Januari/ <i>January</i>	68	85	153
02. Februari/ <i>February</i>	6	9	15
03. Maret/ <i>March</i>	9	8	17
04. April/ <i>April</i>	20	32	52
05. Mei/ <i>May</i>	8	5	13
06. Juni/ <i>June</i>	13	12	25
07. Juli/ <i>July</i>	15	7	22
08. Agustus/ <i>August</i>	17	15	32
09. September/ <i>September</i>	21	16	37
10. Oktober/ <i>October</i>	16	13	29
11. November/ <i>November</i>	13	12	25
12. Desember/ <i>December</i>	12	14	26
Jumlah/ <i>Total</i>	218	228	446

Sumber/Source: Dinas Tenaga Kerja dan Transmigrasi Kabupaten Banjar/ *Labour and Transmigration Agency of Banjar Regency*

Tabel 3.2.14 Pencari Kerja yang Ditempatkan pada Tingkat Sekolah Dasar Menurut Bulan di Kabupaten Banjar, 2019
Table **Job Applicants Who are Placed in Elementary School by Month at Banjar Regency, 2019**

Bulan <i>Month</i>	Jenis Kelamin <i>Sex</i>		Jumlah <i>Total</i>
	Laki-Laki <i>Male</i>	Perempuan <i>Female</i>	
	(1)	(2)	
01. Januari/ <i>January</i>	-	-	-
02. Februari/ <i>February</i>	-	-	-
03. Maret/ <i>March</i>	-	-	-
04. April/ <i>April</i>	-	-	-
05. Mei/ <i>May</i>	-	-	-
06. Juni/ <i>June</i>	-	-	-
07. Juli/ <i>July</i>	-	-	-
08. Agustus/ <i>August</i>	1	-	1
09. September/ <i>September</i>	-	-	-
10. Oktober/ <i>October</i>	-	-	-
11. November/ <i>November</i>	-	-	-
12. Desember/ <i>December</i>	-	-	-
Jumlah/ <i>Total</i>	1	-	1

Sumber/*Source*: Dinas Tenaga Kerja dan Transmigrasi Kabupaten Banjar/ *Labour and Transmigration Agency of Banjar Regency*

Tabel 3.2.15 Pencari Kerja yang Ditempatkan pada Tingkat Sekolah Menengah Pertama Menurut Bulan di Kabupaten Banjar, 2019
Job Applicants Who are Placed in Junior High School by Month at Banjar Regency, 2019

Bulan <i>Month</i>	Jenis Kelamin <i>Sex</i>		Jumlah <i>Total</i>
	Laki-Laki <i>Male</i>	Perempuan <i>Female</i>	
(1)	(2)	(3)	(4)
01. Januari/ <i>January</i>	-	-	-
02. Februari/ <i>February</i>	-	-	-
03. Maret/ <i>March</i>	-	-	-
04. April/ <i>April</i>	-	-	-
05. Mei/ <i>May</i>	-	-	-
06. Juni/ <i>June</i>	-	-	-
07. Juli/ <i>July</i>	-	-	-
08. Agustus/ <i>August</i>	-	-	-
09. September/ <i>September</i>	-	-	-
10. Oktober/ <i>October</i>	-	-	-
11. November/ <i>November</i>	-	-	-
12. Desember/ <i>December</i>	-	-	-
Jumlah/ <i>Total</i>	-	-	-

Sumber/Source: Dinas Tenaga Kerja dan Transmigrasi Kabupaten Banjar/ *Labour and Transmigration Agency of Banjar Regency*

Tabel 3.2.16 Pencari Kerja yang Ditempatkan pada Tingkat Sekolah Menengah Atas Menurut Bulan di Kabupaten Banjar, 2019
Table **Job Applicants Who are Placed in Senior High School by Month at Banjar Regency, 2019**

	Bulan <i>Month</i>	Jenis Kelamin		Jumlah <i>Total</i>
		Sex		
		Laki-Laki <i>Male</i>	Perempuan <i>Female</i>	
(1)	(2)	(3)	(4)	
01.	Januari/ <i>January</i>	2	1	3
02.	Februari/ <i>February</i>	7	-	7
03.	Maret/ <i>March</i>	5	5	10
04.	April/ <i>April</i>	6	1	7
05.	Mei/ <i>May</i>	1	6	7
06.	Juni/ <i>June</i>	1	2	3
07.	Juli/ <i>July</i>	3	4	7
08.	Agustus/ <i>August</i>	4	3	7
09.	September/ <i>September</i>	3	-	3
10.	Oktober/ <i>October</i>	3	1	4
11.	November/ <i>November</i>	3	-	3
12.	Desember/ <i>December</i>	1	-	1
Jumlah/ <i>Total</i>		39	23	62

Sumber/*Source*: Dinas Tenaga Kerja dan Transmigrasi Kabupaten Banjar/ *Labour and Transmigration Agency of Banjar Regency*

Tabel 3.2.17 Pencari Kerja yang Ditempatkan pada Tingkat Sarjana Muda/Diploma I-III Menurut Bulan di Kabupaten Banjar, 2019
Job Applicants Who are Placed in Diploma Level by Month at Banjar Regency, 2019

Bulan <i>Month</i>	Jenis Kelamin <i>Sex</i>		Jumlah <i>Total</i>
	Laki-Laki <i>Male</i>	Perempuan <i>Female</i>	
(1)	(2)	(3)	(4)
01. Januari/ <i>January</i>	8	21	29
02. Februari/ <i>February</i>	-	-	-
03. Maret/ <i>March</i>	1	1	2
04. April/ <i>April</i>	9	7	16
05. Mei/ <i>May</i>	-	1	1
06. Juni/ <i>June</i>	-	-	-
07. Juli/ <i>July</i>	-	-	-
08. Agustus/ <i>August</i>	-	-	-
09. September/ <i>September</i>	-	1	1
10. Oktober/ <i>October</i>	-	-	-
11. November/ <i>November</i>	-	-	-
12. Desember/ <i>December</i>	-	-	-
Jumlah/ <i>Total</i>	18	31	49

Sumber/Source: Dinas Tenaga Kerja dan Transmigrasi Kabupaten Banjar/ *Labour and Transmigration Agency of Banjar Regency*

Tabel 3.2.18 Pencari Kerja yang Ditempatkan pada Tingkat Sarjana/ Diploma IV ke Atas Menurut Bulan di Kabupaten Banjar, 2019
Job Applicants Who are Placed in Master Degree Level by Month at Banjar Regency, 2019

Bulan Month	Jenis Kelamin Sex		Jumlah Total
	Laki-Laki Male	Perempuan Female	
(1)	(2)	(3)	(4)
01. Januari/January	47	67	114
02. Februari/February	0	0	0
03. Maret/March	1	2	3
04. April/April	15	26	41
05. Mei/May	0	0	0
06. Juni/June	0	0	0
07. Juli/July	0	0	0
08. Agustus/August	0	0	0
09. September/September	0	1	1
10. Oktober/October	1	0	1
11. November/November	0	0	0
12. Desember/December	0	2	2
Jumlah/ Total	64	98	162

Sumber/Source: Dinas Tenaga Kerja dan Transmigrasi Kabupaten Banjar/ Labour and Transmigration Agency of Banjar Regency

Tabel 3.2.19 Rata-Rata Kebutuhan Hidup Layak (KHL) Pekerja Lajang Menurut Bulan di Kabupaten Banjar, 2019
Average of Decent Living Needs of Single Worker by Month at Banjar Regency, 2019

Bulan Month	KHL Seorang Pekerja Lajang Decent Living Needs of Single Worker (Rp)
(1)	(2)
01. Januari/ <i>January</i>	2 509 583
02. Februari/ <i>February</i>	2 510 535
03. Maret/ <i>March</i>	2 517 622
04. April/ <i>April</i>	2 533 336
05. Mei/ <i>May</i>	2 549 806
06. Juni/ <i>June</i>	2 491 048
07. Juli/ <i>July</i>	2 496 309
08. Agustus/ <i>August</i>	2 512 078
09. September/ <i>September</i>	2 513 074
10. Oktober/ <i>October</i>	2 533 496
11. November/ <i>November</i>	2 599 091
12. Desember/ <i>December</i>	2 661 693
Rata-Rata/ <i>Average</i>	2 535 639,25

Sumber/*Source*: Dinas Tenaga Kerja dan Transmigrasi Kabupaten Banjar/ *Labour and Transmigration Agency of Banjar Regency*

Jumlah santri TPA di Kabupaten Banjar
Tahun 2019 sebanyak **3.512 santri**



68,94 persen penduduk usia 7-24 tahun
di Kabupaten Banjar pada Tahun 2019
berstatus **masih bersekolah**

Angka partisipasi murni menurut
Jenjang Pendidikan Kabupaten Banjar
Tahun 2019 adalah **98,52 persen SD**
70,28 persen SMP dan **45,98 persen SMA**

4

SOSIAL DAN KESEJAHTERAAN RAKYAT SOCIAL AND WELFARE

Jumlah peserta KIS di Kabupaten Banjar
Tahun 2019 sebanyak **122.203 peserta**



Jumlah persalinan di Kabupaten Banjar Tahun sebanyak
10.813 persalinan dengan **10.636 persalinan** dibantu
tenaga medis dan **177 persalinan** dibantu **tenaga non medis**



ISPA merupakan penyakit terbanyak
di Kabupaten Banjar pada Tahun 2019
yaitu sebanyak **42.244 kasus**

ULASAN**DESCRIPTION****Pendidikan**

Semua jenjang pendidikan terdapat di Kabupaten Banjar baik sekolah dasar negeri atau swasta hingga sekolah menengah tingkat atas negeri ataupun swasta. Setiap kecamatan di wilayah Kabupaten Banjar memiliki sekolah minimal hingga tingkat menengah pertama.

Kesehatan

Pusat kesehatan masyarakat atau puskesmas merupakan program pemerintah yang sangat baik dalam meningkatkan kesehatan masyarakat. Semua kecamatan di Kabupaten Banjar mempunyai minimal satu puskesmas yang aktif beroperasi. Sedangkan puskesmas pembantu yang dikenal dengan istilah *pustu* (puskesmas pembantu) tercatat berjumlah 69 unit.

Education

All levels of education are in Banjar Regency either public or private elementary schools to public and private high schools. Each districts in the Regency has at least one junior high school.

Health

*Community health centers or puskesmas is a government program that is very good in improving public health. All districts of Banjar Regency has at least one health center that actively operate. While the sub-health center in the community known by the term *pustu* (puskesmas pembantu) recorded as many as 69 unit.*

4.1 PENDIDIKAN/EDUCATION

Tabel 4.1.1 Jumlah Sekolah, Guru, dan Murid Taman Kanak-Kanak (TK) di Bawah Kementerian Pendidikan dan Kebudayaan Menurut Kecamatan di Kabupaten Banjar, 2019/2020
Number of Schools, Teachers, and Pupils in Kindergarten Under The Ministry of Education and Culture by Sub District in Banjar Regency , 2019/2020

	Kecamatan Subdistrict	Sekolah/Schools		
		Negeri/Public	Swasta/Private	Jumlah/Total
	(1)	(2)	(3)	(4)
1.	Aluh-Aluh	-	5	5
2.	Beruntung Baru	-	3	3
3.	Gambut	-	13	12
4.	Kertak Hanyar	1	10	11
5.	Tatah Makmur	-	2	2
6.	Sungai Tabuk	-	19	19
7.	Martapura	6	35	40
8.	Martapura Timur	1	6	7
9.	Martapura Barat	-	5	5
10.	Astambul	-	6	6
11.	Karang Intan	-	13	13
12.	Aranio	-	1	1
13.	Sungai Pinang	-	6	5
14.	Paramasan	-	-	-
15.	Pengaron	1	4	5
16.	Sambung Makmur	-	1	1
17.	Mataraman	1	19	20
18.	Simpang Empat	1	5	6
19.	Telaga Bauntung	1	1	2
20.	Cintapuri Darussalam	-	3	3
Kabupaten Banjar		12	157	167

Lanjutan Tabel/*Continued Table 4.1.1*

Kecamatan <i>Subdistrict</i>	Guru ¹ / <i>Teachers</i> ¹		
	Negeri/ <i>Public</i>	Swasta/ <i>Private</i>	Jumlah/ <i>Total</i>
(1)	(5)	(6)	(7)
1. Aluh-Aluh	-	25	25
2. Beruntung Baru	-	13	13
3. Gambut	-	61	61
4. Kertak Hanyar	11	58	69
5. Tatah Makmur	-	7	7
6. Sungai Tabuk	-	83	83
7. Martapura	68	168	236
8. Martapura Timur	6	23	29
9. Martapura Barat	-	17	17
10. Astambul	-	13	13
11. Karang Intan	-	51	51
12. Aranio	-	4	4
13. Sungai Pinang	-	22	22
14. Paramasan	-
15. Pengaron	6	9	15
16. Sambung Makmur	-	3	3
17. Mataraman	8	51	59
18. Simpang Empat	4	13	17
19. Telaga Bauntung	1	2	3
20. Cintapuri Darussalam	-	9	9
Kabupaten Banjar	104	632	736

Lanjutan Tabel/*Continued Table 4.1.1*

	Kecamatan Subdistrict	Murid/Students		
		Negeri/Public	Swasta/Private	Jumlah/Total
	(1)	(8)	(9)	(10)
1.	Aluh-Aluh	-	199	199
2.	Beruntung Baru	-	107	107
3.	Gambut	-	803	803
4.	Kertak Hanyar	90	608	698
5.	Tatah Makmur	-	46	46
6.	Sungai Tabuk	-	999	999
7.	Martapura	466	1 657	2 123
8.	Martapura Timur	42	243	285
9.	Martapura Barat	-	169	169
10.	Astambul	-	163	163
11.	Karang Intan	-	496	496
12.	Aranio	-	17	17
13.	Sungai Pinang	-	238	238
14.	Paramasan	-
15.	Pengaron	56	118	174
16.	Sambung Makmur	-	29	29
17.	Mataraman	42	511	553
18.	Simpang Empat	46	157	203
19.	Telaga Bauntung	18	43	61
20.	Cintapuri Darussalam	-	124	124
Kabupaten Banjar		760	6 727	7 487

Catatan/Note: 1 Jumlah guru termasuk kepala sekolah dan guru/*The total of teachers including headmaster and teacher*

Sumber/Source: Dinas Pendidikan Kabupaten Banjar. Data Semester Ganjil / *Education Agency of Banjar Regency, Odd Semester Data*

Tabel 4.1.2 Jumlah Sekolah, Guru, dan Murid Raudatul Athfal (RA) di Bawah Kementerian Agama Menurut Kecamatan di Kabupaten Banjar, 2019/2020
Number of Schools, Teachers, and Pupils in Raudatul Athfal (RA) Under The Ministry of Religious Affairs by Sub District in Banjar Regency, 2019/2020

	Kecamatan Subdistrict	Sekolah/Schools	Guru/Teachers	Siswa/Pupils
	(1)	(2)	(3)	(4)
1.	Aluh-Aluh	4	20	318
2.	Beruntung Baru	2	6	90
3.	Gambut	6	20	338
4.	Kertak Hanyar	5	32	231
5.	Tatah Makmur	3	8	143
6.	Sungai Tabuk	3	17	138
7.	Martapura	11	60	794
8.	Martapura Timur	1	3	45
9.	Martapura Barat	5	29	296
10.	Astambul	1	3	27
11.	Karang Intan	-	-	-
12.	Aranio	-	-	-
13.	Sungai Pinang	-	-	-
14.	Paramasan	-	-	-
15.	Pengaron	-	-	-
16.	Sambung Makmur	4	15	122
17.	Mataraman	-	-	-
18.	Simpang Empat	-	-	-
19.	Telaga Bauntung	-	-	-
20.	Cintapuri Darussalam	-	-	-
	Kabupaten Banjar	45	213	2 542

Sumber/Source: Kementerian Agama Kabupaten Banjar, Data Semester Ganjil / Religion Ministry of Banjar Regency, Odd Semester Data

Tabel 4.1.3 Jumlah Sekolah, Guru, dan Murid Sekolah Dasar (SD) di Bawah Kementerian Pendidikan dan Kebudayaan Menurut Kecamatan di Kabupaten Banjar, 2018/2019 dan 2019/2020
Number of Schools, Teachers, and Pupils in Primary Schools Under The Ministry of Education and Culture by Sub District in Banjar Regency, 2018/2019 and 2019/2020

Kecamatan Subdistrict	Sekolah/Schools					
	Negeri/Public		Swasta/Private		Jumlah/Total	
	2018/2019	2019/2020	2018/2019	2019/2020	2018/2019	2019/2020
(1)	(2)	(3)	(4)	(5)	(6)	(7)
1. Aluh-Aluh	26	26	-	-	26	26
2. Beruntung Baru	10	10	-	-	10	10
3. Gambut	24	24	-	1	24	25
4. Kertak Hanyar	17	17	1	1	18	18
5. Tatah Makmur	11	11	-	-	11	11
6. Sungai Tabuk	31	31	-	-	31	31
7. Martapura	31	32	5	7	36	39
8. Martapura Timur	17	17	1	1	18	18
9. Martapura Barat	13	13	-	-	13	13
10. Astambul	29	29	-	-	29	29
11. Karang Intan	29	29	-	-	29	29
12. Aranio	11	11	-	-	11	11
13. Sungai Pinang	17	17	-	-	17	17
14. Paramasan	9	9	-	-	9	9
15. Pengaron	15	15	1	1	16	16
16. Sambung Makmur	7	7	1	1	8	8
17. Mataraman	22	22	-	-	22	22
18. Simpang Empat	34	34	-	-	34	34
19. Telaga Bauntung	5	5	-	-	5	5
20. Cintapuri Darussalam	-	1	-	-	-	1
Kabupaten Banjar	358	360	9	12	367	372

Lanjutan Tabel/*Continued Table 4.1.3*

Kecamatan <i>Subdistrict</i>	Guru ¹ /Teachers ¹					
	Negeri/ <i>Public</i>		Swasta/ <i>Private</i>		Jumlah/ <i>Total</i>	
	2018/2019	2019/2020	2018/2019	2019/2020	2018/2019	2019/2020
(1)	(8)	(9)	(10)	(11)	(12)	(13)
1. Aluh-Aluh	206	228	-	-	206	228
2. Beruntung Baru	76	84	-	-	76	84
3. Gambut	203	216	-	4	203	220
4. Kertak Hanyar	156	163	27	27	183	190
5. Tatah Makmur	82	88	-	-	82	88
6. Sungai Tabuk	280	299	-	-	280	299
7. Martapura	399	400	52	60	451	460
8. Martapura Timur	158	161	6	7	164	168
9. Martapura Barat	117	122	-	-	117	122
10. Astambul	247	269	-	-	247	269
11. Karang Intan	251	267	-	-	251	267
12. Aranio	82	100	-	-	82	100
13. Sungai Pinang	115	129	-	-	115	129
14. Paramasan	77	87	-	-	77	87
15. Pengaron	106	121	6	6	112	127
16. Sambung Makmur	48	53	9	10	57	63
17. Mataraman	174	187	-	-	174	187
18. Simpang Empat	263	284	-	-	263	284
19. Telaga Bauntung	38	44	-	-	38	44
20. Cintapuri Darussalam	-	8	-	-	-	8
Kabupaten Banjar	3 078	3 310	100	114	3 178	3 424

Lanjutan Tabel/*Continued Table 4.1.3*

Kecamatan Subdistrict	Murid/Students					
	Negeri/Public		Swasta/Private		Jumlah/Total	
	2018/2019	2019/2020	2018/2019	2019/2020	2018/2019	2019/2020
(1)	(14)	(15)	(16)	(17)	(18)	(19)
1. Aluh-Aluh	2 711	2 648	-	-	2 711	2 648
2. Beruntung Baru	638	618	-	-	638	618
3. Gambut	3 078	3 160	-	45	3 078	3 205
4. Kertak Hanyar	2 730	2 809	333	352	3 063	3 161
5. Tatah Makmur	762	750	-	-	762	750
6. Sungai Tabuk	4 457	4 470	-	-	4 457	4 470
7. Martapura	6 767	6 750	737	1 008	7 504	7 758
8. Martapura Timur	1 970	1 962	54	61	2 024	2 023
9. Martapura Barat	1 290	1 301	-	-	1 290	1 301
10. Astambul	2 889	2 829	-	-	2 889	2 829
11. Karang Intan	3 024	3 119	-	-	3 024	3 119
12. Aranio	884	880	-	-	884	880
13. Sungai Pinang	1 640	1 682	-	-	1 640	1 682
14. Paramasan	677	664	-	-	677	664
15. Pengaron	1 589	1 569	49	56	1 638	1 625
16. Sambung Makmur	936	918	189	194	1 125	1 112
17. Mataraman	1 980	1 952	-	-	1 980	1 952
18. Simpang Empat	3 608	3 622	-	-	3 608	3 622
19. Telaga Bauntung	359	364	-	-	359	364
20. Cintapuri Darussalam	-	124	-	-	-	124
Kabupaten Banjar	41 989	42 191	1 362	1 716	43 351	43 907

Catatan/Note: 1 Jumlah guru termasuk kepala sekolah dan guru/The total of teachers including headmaster and teacher

Sumber/Source: Kementerian Pendidikan dan Kebudayaan, Data Semester Ganjil /Ministry of Educations and Culture, Odd Semester Data

Tabel 4.1.4 Jumlah Sekolah, Guru, dan Murid Madrasah Ibtidaiyah (MI) di Bawah Kementerian Agama Menurut Kecamatan Menurut Kecamatan di Kabupaten Banjar, 2019/2020
Table *Number of Schools, Teachers, and Pupils in Madrasah Ibtidaiyah (MI) Under The Ministry of Religious Affairs by Sub District in Banjar Regency, 2019/2020*

	Kecamatan Subdistrict (1)	Sekolah/Schools		
		Negeri/Public (2)	Swasta/Private (3)	Jumlah/Total (4)
1.	Aluh-Aluh	2	5	7
2.	Beruntung Baru	4	4	8
3.	Gambut	4	9	13
4.	Kertak Hanyar	2	4	6
5.	Tatah Makmur	1	4	5
6.	Sungai Tabuk	2	12	14
7.	Martapura	2	9	11
8.	Martapura Timur	-	3	3
9.	Martapura Barat	-	3	3
10.	Astambul	1	5	6
11.	Karang Intan	-	5	5
12.	Aranio	1	3	4
13.	Sungai Pinang	-	3	3
14.	Paramasan	-	-	-
15.	Pengaron	-	3	3
16.	Sambung Makmur	-	5	5
17.	Mataraman	1	3	4
18.	Simpang Empat	-	3	3
19.	Telaga Bauntung	-	1	1
20.	Cintapuri Darussalam	-	-	-
Kabupaten Banjar		20	84	104

Lanjutan Tabel/*Continued Table 4.1.4*

	Kecamatan <i>Subdistrict</i>	Guru ¹ /Teachers ¹		
		Negeri/ <i>Public</i>	Swasta/ <i>Private</i>	Jumlah/ <i>Total</i>
	(1)	(5)	(6)	(7)
1.	Aluh-Aluh	28	44	72
2.	Beruntung Baru	47	47	94
3.	Gambut	81	79	160
4.	Kertak Hanyar	35	37	72
5.	Tatah Makmur	14	33	47
6.	Sungai Tabuk	48	111	159
7.	Martapura	69	149	218
8.	Martapura Timur	-	30	30
9.	Martapura Barat	-	31	31
10.	Astambul	19	49	68
11.	Karang Intan	-	43	43
12.	Aranio	9	18	27
13.	Sungai Pinang	-	16	16
14.	Paramasan	-	-	-
15.	Pengaron	-	26	26
16.	Sambung Makmur	-	52	52
17.	Mataraman	13	32	45
18.	Simpang Empat	-	25	25
19.	Telaga Bauntung	-	10	10
20.	Cintapuri Darussalam	-	-	-
Kabupaten Banjar		363	832	1 192

Lanjutan Tabel/*Continued Table 4.1.4*

Kecamatan <i>Subdistrict</i>	Murid/ <i>Students</i>		
	Negeri/ <i>Public</i>	Swasta/ <i>Private</i>	Jumlah/ <i>Total</i>
(1)	(8)	(9)	(10)
1. Aluh-Aluh	331	296	627
2. Beruntung Baru	441	261	702
3. Gambut	1 033	964	1 997
4. Kertak Hanyar	606	449	1 055
5. Tatah Makmur	130	495	625
6. Sungai Tabuk	887	1 339	2 226
7. Martapura	1 235	2 767	4 002
8. Martapura Timur	-	456	456
9. Martapura Barat	-	320	320
10. Astambul	201	431	632
11. Karang Intan	-	413	413
12. Aranio	75	132	207
13. Sungai Pinang	-	134	134
14. Paramasan	-	-	-
15. Pengaron	-	218	218
16. Sambung Makmur	-	502	502
17. Mataraman	176	216	392
18. Simpang Empat	-	244	244
19. Telaga Bauntung	-	101	101
20. Cintapuri Darussalam	-	-	-
Kabupaten Banjar	5 115	9 738	14 853

Catatan/*Note*: 1 Jumlah guru termasuk kepala sekolah dan guru/*The total of teachers including headmaster and teacher*

Sumber/*Source*: Kementerian Agama, Data Semester Ganjil / *Religion Ministry of Banjar Regency, Odd Semester Data*

Tabel 4.1.5 Jumlah Sekolah, Guru, dan Sekolah Menengah Pertama (SMP) di Bawah Kementerian Pendidikan dan Kebudayaan Menurut Kecamatan di Kabupaten Banjar, 2018/2019 dan 2019/2020

Number of Schools, Teachers, and Pupils in Junior High Schools Under The Ministry of Education and Culture by Sub District in Banjar Regency, 2018/2019 and 2019/2020

Kecamatan Subdistrict	Sekolah/Schools					
	Negeri/Public		Swasta/Private		Jumlah/Total	
	2018/2019	2019/2020	2018/2019	2019/2020	2018/2019	2019/2020
(1)	(2)	(3)	(4)	(5)	(6)	(7)
1. Aluh-Aluh	8	8	-	-	8	8
2. Beruntung Baru	1	1	-	-	1	1
3. Gambut	3	3	-	-	3	3
4. Kertak Hanyar	2	2	1	1	3	3
5. Tatah Makmur	1	1	-	-	1	1
6. Sungai Tabuk	4	4	-	-	4	4
7. Martapura	6	6	4	4	10	10
8. Martapura Timur	2	2	-	-	2	2
9. Martapura Barat	2	2	-	-	2	2
10. Astambul	4	4	-	-	4	4
11. Karang Intan	7	7	1	1	8	8
12. Aranio	4	4	-	-	4	4
13. Sungai Pinang	3	3	-	-	3	3
14. Paramasan	1	1	-	-	1	1
15. Pengaron	3	3	-	-	3	3
16. Sambung Makmur	2	2	1	1	3	3
17. Mataraman	4	4	-	-	4	4
18. Simpang Empat	4	4	-	-	4	4
19. Telaga Bauntung	1	1	-	-	1	1
20. Cintapuri Darussalam	4	4	-	-	4	4
Kabupaten Banjar	66	66	7	7	73	73

Lanjutan Tabel/*Continued Table 4.1.5*

Kecamatan <i>Subdistrict</i>	Guru ¹ / <i>Teachers</i> ¹					
	Negeri/ <i>Public</i>		Swasta/ <i>Private</i>		Jumlah/ <i>Total</i>	
	2018/2019	2019/2020	2018/2019	2019/2020	2018/2019	2019/2020
(1)	(8)	(9)	(10)	(11)	(12)	(13)
1. Aluh-Aluh	88	93	-	-	88	93
2. Beruntung Baru	12	13	-	-	12	13
3. Gambut	54	55	-	-	54	55
4. Kertak Hanyar	46	49	2	9	48	58
5. Tatah Makmur	14	14	-	-	14	14
6. Sungai Tabuk	67	74	-	-	67	74
7. Martapura	173	176	108	106	281	282
8. Martapura Timur	48	44	-	-	48	44
9. Martapura Barat	23	25	-	-	23	25
10. Astambul	64	67	-	-	64	67
11. Karang Intan	86	88	11	12	97	100
12. Aranio	42	45	-	-	42	45
13. Sungai Pinang	29	32	-	-	29	32
14. Paramasan	11	16	-	-	11	16
15. Pengaron	25	31	-	-	25	31
16. Sambung Makmur	16	20	6	7	22	27
17. Mataraman	52	48	-	-	52	48
18. Simpang Empat	111	71	-	-	111	71
19. Telaga Bauntung	8	9	-	-	8	9
20. Cintapuri Darussalam	-	41	-	-	-	41
Kabupaten Banjar	969	1 011	127	134	1 096	1 145

Lanjutan Tabel/Continued Table 4.1.5

Kecamatan Subdistrict	Murid/Students					
	Negeri/Public		Swasta/Private		Jumlah/Total	
	2018/2019	2019/2020	2018/2019	2019/2020	2018/2019	2019/2020
(1)	(14)	(15)	(16)	(17)	(18)	(19)
1. Aluh-Aluh	1 000	953	-	-	1 000	953
2. Beruntung Baru	108	117	-	-	108	117
3. Gambut	881	927	-	-	881	927
4. Kertak Hanyar	755	778	52	93	807	871
5. Tatah Makmur	127	125	-	-	127	125
6. Sungai Tabuk	950	1 062	-	-	950	1 062
7. Martapura	2 623	2 655	1 685	1 947	4 308	4 602
8. Martapura Timur	780	526	-	-	780	526
9. Martapura Barat	364	360	-	-	364	360
10. Astambul	855	627	-	-	855	627
11. Karang Intan	993	757	65	54	1 058	811
12. Aranio	289	258	-	-	289	258
13. Sungai Pinang	411	308	-	-	411	308
14. Paramasan	76	75	-	-	76	75
15. Pengaron	267	261	-	-	267	261
16. Sambung Makmur	106	122	110	122	216	244
17. Mataraman	431	384	-	-	431	384
18. Simpang Empat	1 191	696	-	-	1 191	696
19. Telaga Bauntung	47	50	-	-	47	50
20. Cintapuri Darussalam	-	332	-	-	-	332
Kabupaten Banjar	12 254	11 373	1 912	2 216	14 166	13 589

Catatan/Note: 1 Jumlah guru termasuk kepala sekolah dan guru/The total of teachers including headmaster and teacher

Sumber/Source: Kementerian Pendidikan dan Kebudayaan, Data Semester Ganjil /Ministry of Educations and Culture, Odd Semester Data

Tabel 4.1.6 Jumlah Sekolah, Guru, dan Murid Madrasah Tsanawiyah (MTs) di Bawah Kementerian Agama Menurut Kecamatan Menurut Kecamatan di Kabupaten Banjar, 2019/2020
Number of Schools, Teachers, and Pupils in Madrasah Tsanawiyah (MTs) Under The Ministry of Religious Affairs by Sub District in Banjar Regency, 2019/2020

Kecamatan Subdistrict	Sekolah/Schools		
	Negeri/Public	Swasta/Private	Jumlah/Total
(1)	(2)	(3)	(4)
1. Aluh-Aluh	-	5	5
2. Beruntung Baru	1	2	3
3. Gambut	2	-	2
4. Kertak Hanyar	-	4	4
5. Tatah Makmur	1	1	2
6. Sungai Tabuk	1	5	6
7. Martapura	1	11	12
8. Martapura Timur	-	2	2
9. Martapura Barat	-	4	4
10. Astambul	-	4	5
11. Karang Intan	1	3	4
12. Aranio	1	-	-
13. Sungai Pinang	-	1	1
14. Paramasan	-	-	-
15. Pengaron	-	1	1
16. Sambung Makmur	-	2	2
17. Mataraman	1	2	3
18. Simpang Empat	-	3	3
19. Telaga Bauntung	-	-	-
20. Cintapuri Darussalam	-	-	-
Kabupaten Banjar	9	50	59

Lanjutan Tabel/*Continued Table 4.1.6*

	Kecamatan <i>Subdistrict</i>	Guru ¹ /Teachers ¹		
		Negeri/ <i>Public</i>	Swasta/ <i>Private</i>	Jumlah/ <i>Total</i>
	(1)	(5)	(6)	(7)
1.	Aluh-Aluh	-	55	55
2.	Beruntung Baru	25	18	43
3.	Gambut	71	-	71
4.	Kertak Hanyar	-	43	43
5.	Tatah Makmur	27	15	42
6.	Sungai Tabuk	22	84	106
7.	Martapura	34	131	165
8.	Martapura Timur	-	30	30
9.	Martapura Barat	-	33	33
10.	Astambul	20	55	75
11.	Karang Intan	25	28	53
12.	Aranio	-	-	-
13.	Sungai Pinang	-	10	10
14.	Paramasan	-	-	-
15.	Pengaron	-	17	17
16.	Sambung Makmur	-	25	25
17.	Mataraman	18	26	44
18.	Simpang Empat	-	20	20
19.	Telaga Bauntung	-	-	-
20.	Cintapuri Darussalam	-	-	-
Kabupaten Banjar		242	590	832

Lanjutan Tabel/*Continued Table 4.1.6*

Kecamatan <i>Subdistrict</i>	Murid/ <i>Students</i>		
	Negeri/ <i>Public</i>	Swasta/ <i>Private</i>	Jumlah/ <i>Total</i>
(1)	(8)	(9)	(10)
1. Aluh-Aluh	-	623	623
2. Beruntung Baru	199	133	332
3. Gambut	1 033	-	1 033
4. Kertak Hanyar	-	381	381
5. Tatah Makmur	215	178	393
6. Sungai Tabuk	256	1 035	1 291
7. Martapura	531	1 694	2 225
8. Martapura Timur	-	174	174
9. Martapura Barat	-	390	390
10. Astambul	295	439	734
11. Karang Intan	155	201	356
12. Aranio	-	-	-
13. Sungai Pinang	-	99	99
14. Paramasan	-	-	-
15. Pengaron	-	269	269
16. Sambung Makmur	-	349	349
17. Mataraman	342	159	501
18. Simpang Empat	-	176	176
19. Telaga Bauntung	-	-	-
20. Cintapuri Darussalam	-	-	-
Kabupaten Banjar	3 026	6 300	9 326

Catatan/*Note*: 1 Jumlah guru termasuk kepala sekolah dan guru/*The total of teachers including headmaster and teacher*

Sumber/*Source*: Kementerian Agama, Data Semester Ganjil / *Religion Ministry of Banjar Regency, Odd Semester Data*

Tabel 4.1.7 Jumlah Sekolah, Guru, dan Sekolah Menengah Atas (SMA) di Bawah Kementerian Pendidikan dan Kebudayaan Menurut Kecamatan di Kabupaten Banjar, 2018/2019 dan 2019/2020

Number of Schools, Teachers, and Pupils in Senior High Schools Under The Ministry of Education and Culture by Sub District in Banjar Regency, 2018/2019 and 2019/2020

Kecamatan Subdistrict	Sekolah/Schools					
	Negeri/Public		Swasta/Private		Jumlah/Total	
	2018/2019	2019/2020	2018/2019	2019/2020	2018/2019	2019/2020
(1)	(2)	(3)	(4)	(5)	(6)	(7)
1. Aluh-Aluh	1	1	1	1	2	2
2. Beruntung Baru	1	1	-	-	1	1
3. Gambut	2	2	-	-	2	2
4. Kertak Hanyar	-	-	-	-	-	-
5. Tatah Makmur	-	-	-	-	-	-
6. Sungai Tabuk	1	1	-	-	1	1
7. Martapura	2	2	5	5	7	7
8. Martapura Timur	-	-	-	-	-	-
9. Martapura Barat	-	1	-	-	-	1
10. Astambul	-	-	-	-	-	-
11. Karang Intan	1	1	1	1	2	2
12. Aranio	-	-	-	-	-	-
13. Sungai Pinang	-	-	-	-	-	-
14. Paramasan	1	1	-	-	1	1
15. Pengaron	1	1	-	-	1	1
16. Sambung Makmur	-	-	1	1	1	1
17. Mataraman	1	1	-	-	1	1
18. Simpang Empat	-	-	-	-	-	-
19. Telaga Bauntung	-	-	-	-	-	-
20. Cintapuri Darussalam	-	-	-	-	-	-
Kabupaten Banjar	11	12	8	8	19	20

Lanjutan Tabel/*Continued Table 4.1.7*

Kecamatan <i>Subdistrict</i>	Guru ¹ /Teachers ¹					
	Negeri/ <i>Public</i>		Swasta/ <i>Private</i>		Jumlah/ <i>Total</i>	
	2018/2019	2019/2020	2018/2019	2019/2020	2018/2019	2019/2020
(1)	(8)	(9)	(10)	(11)	(12)	(13)
1. Aluh-Aluh	22	20	7	8	29	28
2. Beruntung Baru	25	24	-	-	25	24
3. Gambut	74	75	-	-	74	75
4. Kertak Hanyar	-	-	-	-	-	-
5. Tatah Makmur	-	-	-	-	-	-
6. Sungai Tabuk	39	37	-	-	39	37
7. Martapura	99	102	88	79	187	181
8. Martapura Timur	-	-	-	-	-	-
9. Martapura Barat	-	0	-	-	-	0
10. Astambul	-	-	-	-	-	-
11. Karang Intan	24	23	9	8	33	31
12. Aranio	-	-	-	-	-	-
13. Sungai Pinang	-	-	-	-	-	-
14. Paramasan	2	5	-	-	2	5
15. Pengaron	21	23	-	-	21	23
16. Sambung Makmur	-	-	8	8	8	8
17. Mataraman	32	25	-	-	32	25
18. Simpang Empat	-	-	-	-	-	-
19. Telaga Bauntung	-	-	-	-	-	-
20. Cintapuri Darussalam	-	-	-	-	-	-
Kabupaten Banjar	338	334	112	103	450	437

Lanjutan Tabel/*Continued Table 4.1.7*

Kecamatan Subdistrict	Murid/ <i>Students</i>					
	Negeri/ <i>Public</i>		Swasta/ <i>Private</i>		Jumlah/ <i>Total</i>	
	2018/2019	2019/2020	2018/2019	2019/2020	2018/2019	2019/2020
(1)	(14)	(15)	(16)	(17)	(18)	(19)
1. Aluh-Aluh	359	401	85	82	444	483
2. Beruntung Baru	233	278	-	-	233	278
3. Gambut	1 711	1 674	-	-	1 711	1 674
4. Kertak Hanyar	-	-	-	-	-	-
5. Tatah Makmur	-	-	-	-	-	-
6. Sungai Tabuk	694	716	-	-	694	716
7. Martapura	1 598	1 617	1 401	1 545	2 999	3 162
8. Martapura Timur	-	-	-	-	-	-
9. Martapura Barat	-	33	-	-	-	33
10. Astambul	-	-	-	-	-	-
11. Karang Intan	346	400	77	88	423	488
12. Aranio	-	-	-	-	-	-
13. Sungai Pinang	-	-	-	-	-	-
14. Paramasan	55	55	-	-	55	55
15. Pengaron	239	243	-	-	239	243
16. Sambung Makmur	-	-	58	82	58	82
17. Mataraman	537	583	-	-	537	583
18. Simpang Empat	-	-	-	-	-	-
19. Telaga Bauntung	-	-	-	-	-	-
20. Cintapuri Darussalam	-	-	-	-	-	-
Kabupaten Banjar	5 772	6 000	1 621	1 797	7 393	7 797

Catatan/*Note*: 1 Jumlah guru termasuk kepala sekolah dan guru/*The total of teachers including headmaster and teacher*

Sumber/*Source*: Kementerian Pendidikan dan Kebudayaan, Data Semester Ganjil /*Ministry of Educations and Culture, Odd Semester Data*

Tabel 4.1.8 Jumlah Sekolah, Guru, dan Sekolah Menengah Kejuruan (SMK) di Bawah Kementerian Pendidikan dan Kebudayaan Menurut Kecamatan di Kabupaten Banjar, 2018/2019 dan 2019/2020

Number of Schools, Teachers, and Pupils in Vocational High Schools Under The Ministry of Education and Culture by Sub District in Banjar Regency, 2018/2019 and 2019/2020

Kecamatan Subdistrict	Sekolah/Schools					
	Negeri/Public		Swasta/Private		Jumlah/Total	
	2018/2019	2019/2020	2018/2019	2019/2020	2018/2019	2019/2020
(1)	(2)	(3)	(4)	(5)	(6)	(7)
1. Aluh-Aluh	-	-	-	-	-	-
2. Beruntung Baru	-	-	-	-	-	-
3. Gambut	1	1	1	1	2	2
4. Kertak Hanyar	1	1	-	-	1	1
5. Tatah Makmur	-	-	-	-	-	-
6. Sungai Tabuk	1	1	-	-	1	1
7. Martapura	1	1	2	2	3	3
8. Martapura Timur	-	-	-	-	-	-
9. Martapura Barat	-	-	-	1	-	1
10. Astambul	-	-	1	1	1	1
11. Karang Intan	-	-	-	-	-	-
12. Aranio	-	-	-	-	-	-
13. Sungai Pinang	1	1	-	-	1	1
14. Paramasan	-	-	-	-	-	-
15. Pengaron	-	-	-	-	-	-
16. Sambung Makmur	-	-	-	1	-	1
17. Mataraman	-	-	-	-	-	-
18. Simpang Empat	1	1	-	-	1	1
19. Telaga Bauntung	-	-	-	-	-	-
20. Cintapuri Darussalam	-	-	-	-	-	-
Kabupaten Banjar	6	6	4	6	10	12

Lanjutan Tabel/*Continued Table 4.1.8*

Kecamatan <i>Subdistrict</i>	Guru ¹ /Teachers ¹					
	Negeri/ <i>Public</i>		Swasta/ <i>Private</i>		Jumlah/ <i>Total</i>	
	2018/2019	2019/2020	2018/2019	2019/2020	2018/2019	2019/2020
(1)	(8)	(9)	(10)	(11)	(12)	(13)
1. Aluh-Aluh	-	-	-	-	-	-
2. Beruntung Baru	-	-	-	-	-	-
3. Gambut	49	55	13	12	62	67
4. Kertak Hanyar	28	26	-	-	28	26
5. Tatah Makmur	-	-	-	-	-	-
6. Sungai Tabuk	27	26	-	-	27	26
7. Martapura	92	92	44	44	136	136
8. Martapura Timur	-	-	-	-	-	-
9. Martapura Barat	-	-	-	11	-	11
10. Astambul	-	-	16	18	16	18
11. Karang Intan	-	-	-	-	-	-
12. Aranio	-	-	-	-	-	-
13. Sungai Pinang	11	10	-	-	11	10
14. Paramasan	-	-	-	-	-	-
15. Pengaron	-	-	-	-	-	-
16. Sambung Makmur	-	-	-	-	-	-
17. Mataraman	-	-	-	-	-	-
18. Simpang Empat	27	24	-	-	27	24
19. Telaga Bauntung	-	-	-	-	-	-
20. Cintapuri Darussalam	-	-	-	-	-	-
Kabupaten Banjar	234	233	73	85	307	318

Lanjutan Tabel/*Continued Table 4.1.8*

Kecamatan <i>Subdistrict</i>	Murid/ <i>Students</i>					
	Negeri/ <i>Public</i>		Swasta/ <i>Private</i>		Jumlah/ <i>Total</i>	
	2018/2019	2019/2020	2018/2019	2019/2020	2018/2019	2019/2020
(1)	(14)	(15)	(16)	(17)	(18)	(19)
1. Aluh-Aluh	-	-	-	-	-	-
2. Beruntung Baru	-	-	-	-	-	-
3. Gambut	826	870	79	50	905	920
4. Kertak Hanyar	409	409	-	-	409	409
5. Tatah Makmur	-	-	-	-	-	-
6. Sungai Tabuk	402	465	-	-	402	465
7. Martapura	1 775	1 795	530	649	2 305	2 444
8. Martapura Timur	-	-	-	-	-	-
9. Martapura Barat	-	-	-	92	-	92
10. Astambul	-	-	251	297	251	297
11. Karang Intan	-	-	-	-	-	-
12. Aranio	-	-	-	-	-	-
13. Sungai Pinang	140	166	-	-	140	166
14. Paramasan	-	-	-	-	-	-
15. Pengaron	-	-	-	-	-	-
16. Sambung Makmur	-	-	-	49	-	49
17. Mataraman	-	-	-	-	-	-
18. Simpang Empat	546	625	-	-	546	625
19. Telaga Bauntung	-	-	-	-	-	-
20. Cintapuri Darussalam	-	-	-	-	-	-
Kabupaten Banjar	4 098	4 330	860	1 137	4 958	5 467

Catatan/*Note*: 1 Jumlah guru termasuk kepala sekolah dan guru/*The total of teachers including headmaster and teacher*

Sumber/*Source*: Kementerian Pendidikan dan Kebudayaan, Data Semester Ganjil /*Ministry of Educations and Culture, Odd Semester Data*

Tabel 4.1.9 Jumlah Sekolah, Guru, dan Murid Madrasah Aliyah (MA) di Bawah Kementerian Agama Menurut Kecamatan Menurut Kecamatan di Kabupaten Banjar, 2018/2019 dan 2019/2020
Number of Schools, Teachers, and Pupils in Madrasah Aliyah (MA) Under The Ministry of Religious Affairs by Sub District in Banjar Regency, 2018/2019 and 2019/2020

	Kecamatan Subdistrict	Sekolah/Schools		
		Negeri/Public	Swasta/Private	Jumlah/Total
	(1)	(2)	(3)	(4)
1.	Aluh-Aluh	1	1	2
2.	Beruntung Baru	1	1	2
3.	Gambut	1	-	1
4.	Kertak Hanyar	-	2	2
5.	Tatah Makmur	-	1	1
6.	Sungai Tabuk	-	5	5
7.	Martapura	1	6	7
8.	Martapura Timur	-	2	2
9.	Martapura Barat	-	1	1
10.	Astambul	1	1	2
11.	Karang Intan	-	1	1
12.	Aranio	-	-	-
13.	Sungai Pinang	-	-	-
14.	Paramasan	-	-	-
15.	Pengaron	-	-	-
16.	Sambung Makmur	-	1	1
17.	Mataraman	-	1	1
18.	Simpang Empat	-	-	-
19.	Telaga Bauntung	-	-	-
20.	Cintapuri Darussalam	-	-	-
Kabupaten Banjar		5	23	28

Lanjutan Tabel/*Continued Table 4.1.9*

	Kecamatan <i>Subdistrict</i>	Guru ¹ / <i>Teachers</i> ¹		
		Negeri/ <i>Public</i>	Swasta/ <i>Private</i>	Jumlah/ <i>Total</i>
	(1)	(5)	(6)	(7)
1.	Aluh-Aluh	20	7	27
2.	Beruntung Baru	21	12	33
3.	Gambut	41	-	41
4.	Kertak Hanyar	-	20	20
5.	Tatah Makmur	-	15	15
6.	Sungai Tabuk	-	65	65
7.	Martapura	28	100	128
8.	Martapura Timur	-	29	29
9.	Martapura Barat	-	6	6
10.	Astambul	23	13	36
11.	Karang Intan	-	12	12
12.	Aranio	-	-	-
13.	Sungai Pinang	-	-	-
14.	Paramasan	-	-	-
15.	Pengaron	-	-	-
16.	Sambung Makmur	-	11	11
17.	Mataraman	-	12	12
18.	Simpang Empat	-	-	-
19.	Telaga Bauntung	-	-	-
20.	Cintapuri Darussalam	-	-	-
Kabupaten Banjar		133	302	435

Lanjutan Tabel/*Continued Table 4.1.9*

	Kecamatan <i>Subdistrict</i>	Murid/ <i>Students</i>		
		Negeri/ <i>Public</i>	Swasta/ <i>Private</i>	Jumlah/ <i>Total</i>
	(1)	(8)	(9)	(10)
1.	Aluh-Aluh	218	65	283
2.	Beruntung Baru	156	23	179
3.	Gambut	423	-	423
4.	Kertak Hanyar	-	213	213
5.	Tatah Makmur	-	291	291
6.	Sungai Tabuk	-	723	723
7.	Martapura	283	931	1 214
8.	Martapura Timur	-	202	202
9.	Martapura Barat	-	154	154
10.	Astambul	352	203	555
11.	Karang Intan	-	143	143
12.	Aranio	-	-	-
13.	Sungai Pinang	-	-	-
14.	Paramasan	-	-	-
15.	Pengaron	-	-	-
16.	Sambung Makmur	-	260	260
17.	Mataraman	-	73	73
18.	Simpang Empat	-	-	-
19.	Telaga Bauntung	-	-	-
20.	Cintapuri Darussalam	-	-	-
Kabupaten Banjar		1 432	3 281	4 713

Catatan/*Note*: 1 Jumlah guru termasuk kepala sekolah dan guru/*The total of teachers including headmaster and teacher*

Sumber/*Source*: Kementerian Agama, Data Semester Ganjil / *Religion Ministry of Banjar Regency, Odd Semester Data*

Tabel 4.1.10 Jumlah Desa¹/Kelurahan yang Memiliki Fasilitas Sekolah Menurut Kecamatan dan Tingkat Pendidikan di Kabupaten Banjar, 2014, 2018, dan 2019
Number of Villages¹ Having Educational Facilities by Province and Educational Level in Banjar Regency, 2014, 2018, and 2019

	Kecamatan <i>Subdistrict</i>	SD <i>Primary School</i>		
		2014	2018	2019
	(1)	(2)	(3)	(4)
1.	Aluh-Aluh	17	17	18
2.	Beruntung Baru	12	12	12
3.	Gambut	13	13	13
4.	Kertak Hanyar	12	12	12
5.	Tatah Makmur	10	11	10
6.	Sungai Tabuk	21	21	21
7.	Martapura	21	20	20
8.	Martapura Timur	16	15	15
9.	Martapura Barat	11	11	11
10.	Astambul	21	20	20
11.	Karang Intan	22	22	22
12.	Aranio	12	12	12
13.	Sungai Pinang	11	11	11
14.	Paramasan	4	4	4
15.	Pengaron	11	11	11
16.	Sambung Makmur	7	7	7
17.	Mataraman	12	12	12
18.	Simpang Empat	24	13	13
19.	Telaga Bauntung	4	4	4
20.	Cintapuri Darussalam	...	11	11
Kabupaten Banjar		261	259	259

Lanjutan Tabel/*Continued Table 4.1.10*

	Kecamatan Subdistrict	SMP Junior High School		
		2014	2018	2019
	(1)	(5)	(6)	(7)
1.	Aluh-Aluh	9	9	9
2.	Beruntung Baru	4	4	4
3.	Gambut	3	3	3
4.	Kertak Hanyar	5	4	6
5.	Tatah Makmur	4	3	3
6.	Sungai Tabuk	11	8	8
7.	Martapura	11	12	12
8.	Martapura Timur	4	2	2
9.	Martapura Barat	8	7	6
10.	Astambul	10	9	8
11.	Karang Intan	11	10	10
12.	Aranio	6	4	4
13.	Sungai Pinang	6	6	6
14.	Paramasan	1	1	1
15.	Pengaron	3	3	3
16.	Sambung Makmur	4	5	4
17.	Mataraman	7	7	7
18.	Simpang Empat	10	6	6
19.	Telaga Bauntung	1	1	1
20.	Cintapuri Darussalam	...	4	4
Kabupaten Banjar		118	108	107

Lanjutan Tabel/*Continued Table 4.1.10*

	Kecamatan Subdistrict	SMA Senior High School		
		2014	2018	2019
	(1)	(8)	(9)	(10)
1.	Aluh-Aluh	4	4	4
2.	Beruntung Baru	2	2	2
3.	Gambut	1	1	1
4.	Kertak Hanyar	2	1	2
5.	Tatah Makmur	2	1	1
6.	Sungai Tabuk	7	6	6
7.	Martapura	6	8	7
8.	Martapura Timur	2	1	1
9.	Martapura Barat	1	1	2
10.	Astambul	3	2	2
11.	Karang Intan	3	3	3
12.	Aranio	—	—	—
13.	Sungai Pinang	1	—	—
14.	Paramasan	—	1	1
15.	Pengaron	1	1	1
16.	Sambung Makmur	1	3	1
17.	Mataraman	2	2	2
18.	Simpang Empat	1	—	—
19.	Telaga Bauntung	—	—	—
20.	Cintapuri Darussalam	...	—	—
Kabupaten Banjar		39	37	36

Lanjutan Tabel/Continued Table 4.1.10

	Kecamatan Subdistrict	SMK Vocational High School		
		2014	2018	2019
		(1)	(11)	(12)
1.	Aluh-Aluh	–	–	–
2.	Beruntung Baru	–	–	–
3.	Gambut	1	1	1
4.	Kertak Hanyar	1	1	1
5.	Tatah Makmur	–	–	–
6.	Sungai Tabuk	2	2	1
7.	Martapura	2	2	2
8.	Martapura Timur	–	–	–
9.	Martapura Barat	–	1	1
10.	Astambul	1	1	1
11.	Karang Intan	–	1	–
12.	Aranio	–	–	–
13.	Sungai Pinang	1	1	1
14.	Paramasan	–	–	–
15.	Pengaron	–	–	–
16.	Sambung Makmur	–	2	1
17.	Mataraman	–	–	–
18.	Simpang Empat	1	1	1
19.	Telaga Bauntung	–	–	–
20.	Cintapuri Darussalam	...	–	–
Kabupaten Banjar		9	13	10

Lanjutan Tabel/*Continued Table 4.1.10*

	Kecamatan <i>Subdistrict</i>	Perguruan Tinggi <i>University</i>		
		2014	2018	2019
	(1)	(14)	(15)	(16)
1.	Aluh-Aluh	—	—	—
2.	Beruntung Baru	—	—	—
3.	Gambut	1	2	2
4.	Kertak Hanyar	—	—	—
5.	Tatah Makmur	—	—	—
6.	Sungai Tabuk	—	—	—
7.	Martapura	3	3	4
8.	Martapura Timur	—	—	—
9.	Martapura Barat	—	—	—
10.	Astambul	—	—	—
11.	Karang Intan	—	—	—
12.	Aranio	—	—	—
13.	Sungai Pinang	—	—	—
14.	Paramasan	—	—	—
15.	Pengaron	—	—	—
16.	Sambung Makmur	—	1	—
17.	Mataraman	—	—	—
18.	Simpang Empat	—	—	—
19.	Telaga Bauntung	—	—	—
20.	Cintapuri Darussalam	...	—	—
Kabupaten Banjar		4	6	6

Catatan/Note: 1 Desa pada tabel ini termasuk Unit Permukiman Transmigrasi (UPT) yang masih dibina oleh kementerian terkait dan nagari di Provinsi Sumatera Barat/*Villages in this table include Transmigration Settlement Unit which is still fostered by the relevant ministries and the nagari in the Province of Sumatera Barat*

Sumber/Source: BPS, Pendataan Potensi Desa (Podes)/ *BPS–Statistics Indonesia, Village Potential Data Collection*

Tabel 4.1.11 Angka Partisipasi Murni (APM) dan Angka Partisipasi Kasar (APK) Menurut Jenjang Pendidikan di Kabupaten Banjar, 2018 dan 2019
Net Enrollment Rate and Gross Enrollment Rate by Educational Level in Banjar Regency, 2018 and 2019

Jenjang Pendidikan Educational Level	Angka Partisipasi Murni (APM) Net Participation Rates		Angka Partisipasi Kasar (APK) Gross Participation Rates	
	2018	2019	2018	2019
	(2)	(3)	(4)	(5)
SD/MI Elementary School	97,83	98,52	112,62	102,66
SMP/ MTS Junior High School	68,37	70,28	82,24	78,93
SMA/SMK/MA Senior High School	45,81	45,98	62,92	53,86

Sumber/Source: Survei Sosial Ekonomi Nasional Maret /National Socio Economic Survey March

Tabel 4.1.12 Persentase Penduduk Berumur 15 Tahun ke Atas yang Melek Huruf Menurut Kelompok Umur di Kabupaten Banjar, 2018 dan 2019
Percentage of Literate People Aged 15 Years and Over by Age Group in Banjar Regency, 2018 and 2019

Kelompok Umur <i>Age Group</i>	2018	2019
(1)	(2)	(3)
15-19	100,00	100,00
20-24	100,00	100,00
25-29	100,00	100,00
30-34	100,00	100,00
35-39	100,00	100,00
40-44	98,29	99,14
45-49	98,60	100,00
50+	89,87	92,90
Jumlah/Total	97,34	98,22
15-24	100,00	100,00
15-44	99,73	99,87
15+	97,34	98,22
45+	92,35	94,89

Sumber/Source: BPS, Survei Sosial Ekonomi Nasional Maret/BPS-Statistics Indonesia, March National Socioeconomic Survey

Tabel 4.1.13 **Persentase Tingkat Partisipasi Sekolah Penduduk Usia 7-24 Tahun Menurut Tipe Daerah di Kabupaten Banjar, 2019**
Percentage of School Participation Rate of Population Aged 7-24 Years by Type of Area in Banjar Regency, 2019

Tipe Daerah <i>Type of Area</i>	Partisipasi Sekolah/ <i>School Participation</i>		
	Tidak/Belum Pernah Sekolah <i>Not/Never Attending School</i>	Masih Sekolah <i>Attending School</i>	Tidak Sekolah Lagi <i>Not Attending School Anymore</i>
(1)	(2)	(3)	(4)
Perkotaan	5,39	76,43	18,17
Pedesaan	0,72	64,81	34,47
Kabupaten Banjar	2,38	68,94	28,67

Sumber/Source: Survei Sosial Ekonomi Nasional Maret /*National Socio Economic Survey March*

Tabel 4.1.14 Jumlah Murid/Santri Taman Pendidikan Al Qur'an dan Taman Pendidikan Qiro'atul Qur'an Al Banjari (TPA) Menurut Jenis Kelamin dan Kecamatan di Kabupaten Banjar, 2019
Number of Pupils at Al Qur'an School and Qiro'atul Qur'an Al Banjari School by Sex and Subdistrict in Banjar Regency, 2019

	Kecamatan <i>Subdistrict</i>	Jumlah TPA <i>Number of Al Qur'an School</i>	Murid/Santri <i>Pupils</i>		Jumlah <i>Total</i>
			Laki-Laki <i>Male</i>	Perempuan <i>Female</i>	
	(1)	(2)	(3)	(4)	(5)
1.	Aluh-Aluh	7	93	78	171
2.	Beruntung Baru	1	47	39	86
3.	Gambut	7	140	363	503
4.	Kertak Hanyar	0	59	53	112
5.	Tatah Makmur	0	0	0	0
6.	Sungai Tabuk	3	280	274	554
7.	Martapura	20	939	953	1 892
8.	Martapura Timur	6	87	78	165
9.	Martapura Barat	2	75	56	131
10.	Astambul	0	0	0	0
11.	Karang Intan	6	51	18	69
12.	Aranio	1	30	69	99
13.	Sungai Pinang	4	78	48	126
14.	Paramasan	0	0	0	0
15.	Pengaron	2	51	76	127
16.	Sambung Makmur	6	120	156	276
17.	Mataraman	0	0	0	0
18.	Simpang Empat	4	77	63	140
19.	Telaga Bauntung	0	0	0	0
20.	Cintapuri Darussalam	2	20	24	44
	Kabupaten Banjar	71	2 147	2 348	4 495

Sumber/Source: Kementerian Agama Kabupaten Banjar/ Religion Ministry of Banjar Regency

Tabel 4.1.15 Jumlah Guru/Ustadz/Ustadzah Taman Pendidikan Al Qur'an dan Taman Pendidikan Qiro'atul Qur'an Al Banjari (TPA) Menurut Jenis Kelamin dan Kecamatan di Kabupaten Banjar, 2019
Number of Teachers at Al Qur'an School and Qiro'atul Qur'an Al Banjari School by Sex and Subdistrict in Banjar Regency, 2019

	Kecamatan Subdistrict	Guru/Ustadz/Ustadzah Teachers		
		Laki-Laki Male	Perempuan Female	Jumlah Total
	(1)	(2)	(3)	(4)
1.	Aluh-Aluh	41	78	119
2.	Beruntung Baru	6	39	45
3.	Gambut	44	363	407
4.	Kertak Hanyar	10	53	63
5.	Tatah Makmur	3	0	3
6.	Sungai Tabuk	24	274	298
7.	Martapura	37	953	990
8.	Martapura Timur	6	78	84
9.	Martapura Barat	16	56	72
10.	Astambul	3	0	3
11.	Karang Intan	22	18	40
12.	Aranio	2	69	71
13.	Sungai Pinang	30	48	78
14.	Paramasan	0	0	0
15.	Pengaron	34	76	110
16.	Sambung Makmur	34	156	190
17.	Mataraman	5	0	5
18.	Simpang Empat	49	63	112
19.	Telaga Bauntung	0	0	0
20.	Cintapuri Darussalam	3	24	27
	Kabupaten Banjar	369	2 348	2 717

Sumber/Source: Kementerian Agama Kabupaten Banjar/ Religion Ministry of Banjar Regency

**Tabel 4.1.16 Jumlah Calon Mahasiswa Mahasiswa Tenaga Pengajar
Tenaga Administrasi dan Lulusan Institut Agama Islam
Darussalam Tahun Ajaran 2018/2019
Number of Matriculant Student Lecturer Administration
Staff and Graduate at Darussalam Islamic Institute
2018/2019 School Year**

Uraian Description	Jumlah Total
(1)	(8)
01. Calon Mahasiswa/ Matriculants	1 532
- Mengikuti Tes/ Attend the Test	536
- Lulus/ Pass the Test	516
- Mendaftar Kembali/ Pass the Registration	480
02. Mahasiswa/ Students	697
Mahasiswa Lama/ Old Students	
- Laki-Laki/ Male	353
- Perempuan/ Female	344
Mahasiswa Baru/Mendaftar Kembali / New Students/Pass the Registration	440
Laki-Laki	229
Perempuan	211
Total Mahasiswa	1 182
Laki-laki	629
Perempuan	553
03. Tenaga Pengajar/ Lecturers	71
Dosen Tetap/ Permanent Lecturers	40
- Laki-Laki/ Male	29
- Perempuan/ Female	11
Dosen Tidak Tetap/ Part-time Lecturers	31
- Laki-Laki/ Male	23
- Perempuan/ Female	15
04. Tenaga Administrasi/ Administration Staff	54
- Laki-Laki/ Male	42
- Perempuan/ Female	12
05. Lulusan/ Graduates	2 483
- Laki-Laki/ Male	1 171
- Perempuan/ Female	1 312

Sumber/Source: Institut Agama Islam Darussalam Martapura, Data Semester Genap / Darussalam Islamic Institute Martapura, Even Semester Data

Tabel 4.1.17 Jumlah Calon Mahasiswa, Mahasiswa, Tenaga Pengajar, Tenaga Administrasi, dan Lulusan Akademi Perawat Intan Martapura Tahun Ajaran 2018/2019
Number of Matriculants, Students, Lecturer, Administration Staf, and Graduates at Intan Nursing Academy of Martapura 2018/2019 School Year

Uraian <i>Description</i>	Jumlah <i>Total</i>
(1)	(2)
01. Calon Mahasiswa/ <i>Matriculants</i>	260
- Mengikuti Tes/ <i>Attend the Test</i>	91
- Lulus/ <i>Pass the Test</i>	85
- Mendaftar Kembali/ <i>Pass the Registration</i>	84
02. Mahasiswa/ <i>Students</i>	88
- Laki-Laki/ <i>Male</i>	39
- Perempuan/ <i>Female</i>	49
03. Tenaga Pengajar/ <i>Lecturer</i>	36
Dosen Tetap/ <i>Permanent Lecturers</i>	29
- Laki-Laki/ <i>Male</i>	8
- Perempuan/ <i>Female</i>	21
Dosen Tidak Tetap/ <i>Part-time Lecturer</i>	7
- Laki-Laki/ <i>Male</i>	4
- Perempuan/ <i>Female</i>	3
04. Tenaga Administrasi/ <i>Administration Staff</i>	18
- Laki-Laki/ <i>Male</i>	10
- Perempuan/ <i>Female</i>	8
05. Lulusan/ <i>Graduates</i>	89
- Laki-Laki/ <i>Male</i>	31
- Perempuan/ <i>Female</i>	58

Sumber/Source: Akademi Perawat Intan Martapura Data Semester Genap / *Intan Nursing Academy of Martapura, Even Semester Data*

4.2 KESEHATAN/HEALTH

Tabel 4.2.1 Jumlah Desa¹/Kelurahan Yang Memiliki Sarana Kesehatan Menurut Kecamatan di Kabupaten Banjar, 2014, 2018, dan 2019
Table *Number of Villages¹ Having Health Facilities by Sub District in Banjar Regency, 2014, 2018, and 2019*

	Kecamatan Subdistrict	Rumah Sakit Hospital		
		2014	2018	2019
	(1)	(2)	(3)	(4)
1.	Aluh-Aluh	0	0	–
2.	Beruntung Baru	0	0	–
3.	Gambut	0	1	1
4.	Kertak Hanyar	0	2	1
5.	Tatah Makmur	0	0	–
6.	Sungai Tabuk	0	0	–
7.	Martapura	2	2	3
8.	Martapura Timur	0	0	–
9.	Martapura Barat	0	0	–
10.	Astambul	0	0	–
11.	Karang Intan	0	1	–
12.	Aranio	0	0	–
13.	Sungai Pinang	0	0	–
14.	Paramasan	0	0	–
15.	Pengaron	0	0	–
16.	Sambung Makmur	0	0	–
17.	Mataraman	1	1	1
18.	Simpang Empat	0	0	–
19.	Telaga Bauntung	0	0	–
20.	Cintapuri Darussalam	...	0	–
Kabupaten Banjar		3	7	6

Lanjutan Tabel/Continued Table 4.2.1

	Kecamatan <i>Subdistrict</i>	Rumah Sakit Bersalin <i>Maternity Hospital</i>		
		2014	2018	2019
	(1)	(5)	(6)	(7)
1.	Aluh-Aluh	0	0	–
2.	Beruntung Baru	0	0	–
3.	Gambut	0	0	–
4.	Kertak Hanyar	0	2	–
5.	Tatah Makmur	0	0	–
6.	Sungai Tabuk	0	0	–
7.	Martapura	1	1	1
8.	Martapura Timur	0	0	–
9.	Martapura Barat	0	0	–
10.	Astambul	0	0	–
11.	Karang Intan	0	1	–
12.	Aranio	0	0	–
13.	Sungai Pinang	0	0	–
14.	Paramasan	0	0	–
15.	Pengaron	0	0	–
16.	Sambung Makmur	0	0	–
17.	Mataraman	0	0	–
18.	Simpang Empat	0	0	–
19.	Telaga Bauntung	0	0	–
20.	Cintapuri Darussalam	...	0	–
Kabupaten Banjar		1	4	1

Lanjutan Tabel/Continued Table 4.2.1

	Kecamatan <i>Subdistrict</i>	Poliklinik <i>Polyclinic</i>		
		2014	2018	2019
	(1)	(8)	(9)	(10)
1.	Aluh-Aluh	1	4	–
2.	Beruntung Baru	0	3	–
3.	Gambut	2	2	1
4.	Kertak Hanyar	3	2	4
5.	Tatah Makmur	0	1	–
6.	Sungai Tabuk	0	2	1
7.	Martapura	1	3	4
8.	Martapura Timur	1	0	–
9.	Martapura Barat	0	2	–
10.	Astambul	1	1	3
11.	Karang Intan	0	5	1
12.	Aranio	0	0	–
13.	Sungai Pinang	0	0	–
14.	Paramasan	0	0	–
15.	Pengaron	0	0	–
16.	Sambung Makmur	0	0	–
17.	Mataraman	0	1	1
18.	Simpang Empat	1	1	–
19.	Telaga Bauntung	0	0	–
20.	Cintapuri Darussalam	...	1	–
Kabupaten Banjar		10	28	15

Lanjutan Tabel/Continued Table 4.2.1

	Kecamatan <i>Subdistrict</i>	Puskesmas <i>Public Health Center</i>		
		2014	2018	2019
	(1)	(11)	(12)	(13)
1.	Aluh-Aluh	1	1	1
2.	Beruntung Baru	1	1	1
3.	Gambut	1	1	1
4.	Kertak Hanyar	2	1	1
5.	Tatah Makmur	0	1	1
6.	Sungai Tabuk	4	3	3
7.	Martapura	2	4	2
8.	Martapura Timur	1	1	1
9.	Martapura Barat	1	1	1
10.	Astambul	1	1	1
11.	Karang Intan	2	2	2
12.	Aranio	1	1	1
13.	Sungai Pinang	1	1	1
14.	Paramasan	1	1	1
15.	Pengaron	1	1	1
16.	Sambung Makmur	1	1	1
17.	Mataraman	1	1	1
18.	Simpang Empat	2	2	2
19.	Telaga Bauntung	0	1	1
20.	Cintapuri Darussalam	...	0	–
Kabupaten Banjar		24	26	24

Lanjutan Tabel/Continued Table 4.2.1

	Kecamatan <i>Subdistrict</i>	Puskesmas Pembantu <i>Subsidiary of Public Health Center</i>		
		2014	2018	2019
	(1)	(14)	(15)	(16)
1.	Aluh-Aluh	3	3	2
2.	Beruntung Baru	1	3	1
3.	Gambut	3	1	3
4.	Kertak Hanyar	3	5	4
5.	Tatah Makmur	2	4	2
6.	Sungai Tabuk	3	4	4
7.	Martapura	7	10	5
8.	Martapura Timur	3	5	5
9.	Martapura Barat	2	2	2
10.	Astambul	6	5	5
11.	Karang Intan	6	6	5
12.	Aranio	3	3	2
13.	Sungai Pinang	1	1	2
14.	Paramasan	1	1	—
15.	Pengaron	1	2	1
16.	Sambung Makmur	2	1	1
17.	Mataraman	6	5	6
18.	Simpang Empat	13	2	2
19.	Telaga Bauntung	1	0	—
20.	Cintapuri Darussalam	...	6	4
Kabupaten Banjar		67	69	56

Lanjutan Tabel/Continued Table 4.2.1

	Kecamatan Subdistrict	Apotek Pharmacy		
		2014	2018	2019
	(1)	(17)	(18)	(19)
1.	Aluh-Aluh	0	0	–
2.	Beruntung Baru	0	0	–
3.	Gambut	1	2	2
4.	Kertak Hanyar	3	3	4
5.	Tatah Makmur	0	1	–
6.	Sungai Tabuk	1	1	2
7.	Martapura	6	7	7
8.	Martapura Timur	0	0	–
9.	Martapura Barat	0	0	1
10.	Astambul	0	0	–
11.	Karang Intan	0	0	–
12.	Aranio	0	0	–
13.	Sungai Pinang	0	0	–
14.	Paramasan	0	0	–
15.	Pengaron	0	0	–
16.	Sambung Makmur	0	0	–
17.	Mataraman	1	0	–
18.	Simpang Empat	0	0	–
19.	Telaga Bauntung	0	0	–
20.	Cintapuri Darussalam	...	0	–
Kabupaten Banjar		12	14	16

Catatan/Note: 1 Desa pada tabel ini termasuk Unit Permukiman Transmigrasi (UPT) yang masih dibina oleh kementerian terkait dan nagari di Provinsi Sumatera Barat/Villages in this table include Transmigration Settlement Unit which is still fostered by the relevant ministries and the nagari in the Province of Sumatera Barat

Sumber/Source: BPS, Pendataan Potensi Desa (Podes)/BPS-Statistics Indonesia, Village Potential Data Collecting

Tabel 4.2.2 Jumlah Tenaga Kesehatan Menurut Kecamatan di Kabupaten Banjar, 2019
Table *Number of Medical Personnel by Sub District in Banjar Regency, 2019*

	Kecamatan Subdistrict	Dokter Doctor	Perawat Nurse	Bidan Midwife	Farmasi Pharmaceutical	Ahli Gizi Nutritionist
	(1)	(2)	(3)	(4)	(5)	(6)
1.	Aluh-Aluh	4	13	20	2	3
2.	Beruntung Baru	3	8	12	1	1
3.	Gambut	2	-	-	-	-
4.	Kertak Hanyar	4	12	22	3	3
5.	Tatah Makmur	2	17	24	1	2
6.	Sungai Tabuk	11	28	48	8	6
7.	Martapura	10	28	39	4	5
8.	Martapura Timur	4	15	25	3	2
9.	Martapura Barat	3	7	18	4	1
10.	Astambul	3	11	27	3	3
11.	Karang Intan	7	20	44	4	3
12.	Aranjo	3	-	-	-	-
13.	Sungai Pinang	1	9	19	1	4
14.	Paramasan	1	7	7	2	1
15.	Pengaron	3	12	20	2	2
16.	Sambung Makmur	2	7	8	1	3
17.	Mataraman	3	9	17	2	2
18.	Simpang Empat	4	-	-	-	-
19.	Telaga Bauntung	2	6	7	1	3
20.	Cintapuri Darussalam	-	-	-	-	-
	Kabupaten Banjar	72	209	357	42	44

Sumber/Source: Dinas Kesehatan Kabupaten Banjar, <http://sisdmk.bppsdkm.kemkes.go.id/>
 Health Agency of Banjar Regency, <http://sisdmk.bppsdkm.kemkes.go.id>

Tabel 4.2.3 Jumlah Rumah Sakit Umum, Rumah Sakit Khusus, dan Puskesmas Menurut Kecamatan di Kabupaten Banjar, 2018 dan 2019
Percentage of People Who Had Health Complaint During a Month Prior to The Survey by Sub District in Banjar Regency, 2018 and 2019

Kecamatan Subdistrict	Rumah Sakit Umum General Hospital		Rumah Sakit Khusus Special Hospital	
	2018	2019	2018	2019
(1)	(2)	(3)	(4)	(5)
1. Aluh-Aluh	-	-	-	-
2. Beruntung Baru	-	-	-	-
3. Gambut	-	-	-	-
4. Kertak Hanyar	1	1	-	-
5. Tatah Makmur	-	-	-	-
6. Sungai Tabuk	-	-	-	-
7. Martapura	4	3	-	-
8. Martapura Timur	-	-	-	-
9. Martapura Barat	-	-	-	-
10. Astambul	-	-	-	-
11. Karang Intan	-	-	-	-
12. Aranio	-	-	-	-
13. Sungai Pinang	-	-	-	-
14. Paramasan	-	-	-	-
15. Pengaron	-	-	-	-
16. Sambung Makmur	-	-	-	-
17. Mataraman	1	1	-	-
18. Simpang Empat	-	-	-	-
19. Telaga Bauntung	-	-	-	-
20. Cintapuri Darussalam	-	-	-	-
Kabupaten Banjar	6	5	-	-

Lanjutan Tabel/*Continued Table 4.2.3*

Kecamatan <i>Subdistrict</i>	Rumah Sakit Bersalin/ Rumah Bersalin <i>Maternity Hospital</i>		Puskesmas <i>Public Health Center</i>	
	2018	2019	2018	2019
(1)	(6)	(7)	(8)	(9)
1. Aluh-Aluh	-	-	1	1
2. Beruntung Baru	-	-	1	1
3. Gambut	-	-	1	1
4. Kertak Hanyar	-	-	1	1
5. Tatah Makmur	-	-	1	1
6. Sungai Tabuk	-	-	3	3
7. Martapura	1	1	2	2
8. Martapura Timur	-	-	1	1
9. Martapura Barat	-	-	1	1
10. Astambul	-	-	1	1
11. Karang Intan	-	-	2	2
12. Aranio	-	-	1	1
13. Sungai Pinang	-	-	1	1
14. Paramasan	-	-	1	1
15. Pengaron	-	-	1	1
16. Sambung Makmur	-	-	1	1
17. Mataraman	-	-	1	1
18. Simpang Empat	-	-	2	2
19. Telaga Bauntung	-	-	1	1
20. Cintapuri Darussalam	-	-	-	-
Kabupaten Banjar	1	1	24	24

Lanjutan Tabel/Continued Table 4.2.3

Kecamatan Subdistrict	Klinik/Balai Kesehatan Clinic/Health Center		Posyandu Maternal & Child Health Center		Polindes Village Maternity	
	2018	2019	2018	2019	2018	2019
(1)	(10)	(11)	(12)	(13)	(14)	(15)
1. Aluh-Aluh	-	-	25	26	1	9
2. Beruntung Baru	-	-	19	19	0	1
3. Gambut	-	-	35	39	2	0
4. Kertak Hanyar	-	5	31	31	8	6
5. Tatah Makmur	-	-	14	14	3	13
6. Sungai Tabuk	-	1	69	75	3	6
7. Martapura	-	7	69	52	7	5
8. Martapura Timur	-	-	31	31	2	6
9. Martapura Barat	-	-	24	24	9	-
10. Astambul	-	-	21	36	0	21
11. Karang Intan	-	-	43	43	15	16
12. Aranio	-	-	12	13	9	12
13. Sungai Pinang	-	-	17	17	3	-
14. Paramasan	-	-	6	6	0	-
15. Pengaron	-	-	28	28	0	-
16. Sambung Makmur	-	-	17	18	4	-
17. Mataraman	-	1	31	32	0	-
18. Simpang Empat	-	-	40	52	3	8
19. Telaga Bauntung	-	-	5	5	1	-
20. Cintapuri Darussalam	-	-	-	-	-	-
Kabupaten Banjar	-	14	537	561	70	103

Sumber/Source: Dinas Kesehatan Kabupaten Banjar, Profil Kesehatan / Health Agency of Banjar Regency, Health Profile

Tabel 4.2.4 Jumlah Persalinan Menurut Pertolongan Persalinan Setiap Bulan di Kabupaten Banjar, 2019
Table *Number of Confinement by Accomodation Confinement per Month in Banjar Regency, 2019*

	Bulan Month	Tenaga Medis Paramedics	Non Medis¹ Non Medic¹	Jumlah Total
	(1)	(2)	(3)	(4)
1.	Januari/ <i>January</i>	916	12	928
2.	Februari/ <i>February</i>	817	13	830
3.	Maret/ <i>March</i>	866	15	881
4.	April/ <i>April</i>	903	14	917
5.	Mei/ <i>May</i>	893	17	910
6.	Juni/ <i>June</i>	899	15	914
7.	Juli/ <i>July</i>	910	24	934
8.	Agustus/ <i>August</i>	952	18	970
9.	September/ <i>September</i>	927	11	938
10.	Oktober/ <i>October</i>	885	15	900
11.	November/ <i>November</i>	853	11	864
12.	Desember/ <i>December</i>	815	12	827
	Jumlah/ Total	10 636	177	10 813

Catatan/Notes: 1 Dukun Beranak Terlatih dan Tak Terlatih/ *Trained and Untrained Midwives*

Sumber/Source: Dinas Kesehatan Kabupaten Banjar/ *Health Agency of Banjar Regency*

Tabel 4.2.5 Jumlah Desa/Kelurahan yang Rawan Terhadap Berbagai Macam Penyakit Menurut Jenis Penyakit dan Kecamatan di Kabupaten Banjar, 2018¹
Number of Sensitive Village Toward Various Disease by Type of Disease and Subdistrict in Banjar Regency, 2018¹

	Kecamatan Subdistrict	Jenis Penyakit Disease			
		DBD	Campak	AFP	Malaria
	(1)	(2)	(3)	(4)	(5)
1.	Aluh-Aluh	5	-	-	-
2.	Beruntung Baru	-	-	1	-
3.	Gambut	31	4	-	-
4.	Kertak Hanyar	20	-	-	-
5.	Tatah Makmur	12	-	-	-
6.	Sungai Tabuk	75	12	-	-
7.	Martapura	19	21	1	-
8.	Martapura Timur	13	2	-	1
9.	Martapura Barat	18	-	-	-
10.	Astambul	45	-	2	-
11.	Karang Intan	25	2	-	-
12.	Aranio	2	-	-	12
13.	Sungai Pinang	-	-	-	16
14.	Paramasan	-	2	-	-
15.	Pengaron	6	1	-	4
16.	Sambung Makmur	16	1	-	1
17.	Mataraman	6	-	-	-
18.	Simpang Empat	57	5	-	7
19.	Telaga Bauntung	-	-	-	-
20.	Cintapuri Darussalam	-	-	-	-
Kabupaten Banjar		350	50	4	41

Catatan: 1 Data 2019 belum tersedia/Data of 2019 not available yet

Sumber/Source: Dinas Kesehatan Kabupaten Banjar/ Health Agency of Banjar Regency

Tabel 4.2.6 Jumlah Kasus 10 Penyakit Terbanyak di Kabupaten Banjar, 2018¹
Table *Number of Cases of the 10 Most Diseases in Banjar Regency, 2018¹*

	Jenis Penyakit <i>The Type of Disease</i>	Jumlah Kasus <i>Number of Cases</i>
	(1)	(2)
1.	ISPA (Infeksi Saluran Pernafasan Akut) <i>URI (Upper Respiratory Tract Infection)</i>	42 244
2.	Hipertensi Primer <i>Primary Hypertension</i>	31 554
3.	Rematik Arthritis <i>Rheumatoid Arthritis</i>	19 050
4.	Gastritis & Duodentis <i>Gastritis & Duodentis</i>	15 516
5.	Diare dan Gastroenteritis <i>Diarrhea and Gastroenteritis</i>	6 885
6.	Hyperlipidemia <i>Hyperlipidemia</i>	6 230
7.	Penyakit Kulit Alergi <i>Skin Allergies</i>	5 912
8.	Faringitis <i>Pharyngitis</i>	6 042
9.	Gangguan pertumbuhan gigi dan erupsi <i>Impaired tooth growth and eruption</i>	6 085
10.	TB Paru <i>Tuberculosis</i>	5 715

Catatan: 1 Data 2019 belum tersedia/*Data of 2019 not available yet*

Sumber/*Source*: Dinas Kesehatan Kabupaten Banjar/ *Health Agency of Banjar Regency*

Tabel 4.2.7 Jumlah Kasus HIV/AIDS IMS DBD Diare TB dan Malaria Menurut Kecamatan di Kabupaten Banjar, 2018¹
Table Number of HIV/AIDS Sexually Transmitted Infection Dengue Fever Diarrhea Tuberculosis (TB) and Malaria Cases by Subdistrict in Banjar Regency, 2018¹

	Kecamatan Subdistrict	HIV/AIDS HIV/AIDS	IMS Sexually Transmitted Infection	DBD Dengue Fever	Diare Diarrhea	TB Tuber culosis	Malaria Malaria
	(1)	(2)	(3)	(4)	(5)	(6)	(7)
1.	Aluh-Aluh	-	-	1	506	32	2
2.	Beruntung Baru	-	-	-	18	7	-
3.	Gambut	-	-	17	769	67	-
4.	Kertak Hanyar	-	-	18	484	41	-
5.	Tatah Makmur	-	-	3	192	16	-
6.	Sungai Tabuk	-	-	34	1 526	93	1
7.	Martapura	22	4	104	2 243	715	-
8.	Martapura Timur	1	-	12	820	43	-
9.	Martapura Barat	-	-	7	149	50	-
10.	Astambul	1	-	34	535	33	-
11.	Karang Intan	1	-	20	779	43	3
12.	Aranio	-	-	1	254	17	27
13.	Sungai Pinang	-	-	-	64	12	34
14.	Paramasan	-	-	-	20	2	-
15.	Pengaron	-	-	2	382	33	30
16.	Sambung Makmur	1	-	9	256	9	3
17.	Mataraman	-	-	15	624	52	12
18.	Simpang Empat	-	-	28	787	36	8
19.	Telaga Bauntung	1	-	-	31	6	1
20.	Cintapuri Darussalam	-	-	-	-	-	-
	Kabupaten Banjar	27	4	305	10 437	1 307	121

Catatan: 1 Data 2019 belum tersedia/Data of 2019 not available yet

Sumber/Source: Dinas Kesehatan Kabupaten Banjar/ Health Agency of Banjar Regency

Tabel 4.2.8 Jumlah Pasangan Usia Subur (PUS) dan Peserta KB Aktif Menurut Kecamatan di Kabupaten Banjar, 2019
Number of Eligible Couples and Family Planning Participants by Subdistrict in Banjar Regency, 2019

	Kecamatan <i>Subdistrict</i>	Jumlah PUS <i>Eligible Couples</i>	Peserta KB Aktif <i>Family Planning Participants</i>			
			IUD	Pil <i>Pill</i>	Kondom <i>Condom</i>	Suntikan <i>Injection</i>
	(1)	(2)	(3)	(4)	(5)	(6)
1.	Aluh-Aluh	5 496	49	26	4	258
2.	Beruntung Baru	2 644	23	12	-	86
3.	Gambut	5 806	75	19	1	160
4.	Kertak Hanyar	7 169	117	32	6	458
5.	Tatah Makmur	3 092	17	5	1	241
6.	Sungai Tabuk	12 425	76	46	-	367
7.	Martapura	28 789	336	164	31	385
8.	Martapura Timur	5 595	48	47	6	117
9.	Martapura Barat	2 920	5	4	1	111
10.	Astambul	6 519	38	9	3	197
11.	Karang Intan	5 702	12	17	1	507
12.	Aranio	4 719	3	1	-	79
13.	Sungai Pinang	3 162	34	23	-	200
14.	Paramasan	520	-	-	-	9
15.	Pengaron	7 924	22	15	24	229
16.	Sambung Makmur	2 762	36	11	4	201
17.	Mataraman	3 722	22	27	2	317
18.	Simpang Empat	5 207	64	23	32	267
19.	Telaga Bauntung	671	16	5	2	48
20.	Cintapuri Darussalam	7 442	15	10	11	139
Kabupaten Banjar		122 286	1 008	496	129	4 376

Lanjutan Tabel/ Continued Table 4.2.8

	Kecamatan Subdistrict	Peserta KB Aktif Family Planning Participants			Jumlah Total
		Implan Implants	MOP	MOW	
		(1)	(7)	(8)	
1	Aluh-Aluh	2 697	1 671	35	4 740
2	Beruntung Baru	1 062	914	11	2 108
3	Gambut	2 640	1 903	12	4 810
4	Kertak Hanyar	1 995	2 903	198	5 709
5	Tatah Makmur	946	1 256	34	2 500
6	Sungai Tabuk	5 128	3 750	54	9 421
7	Martapura	13 579	8 455	282	23 232
8	Martapura Timur	1 649	1 903	54	3 824
9	Martapura Barat	1 569	619	2	2 311
10	Astambul	2 172	2 658	28	5 105
11	Karang Intan	2 785	1 232	12	4 566
12	Aranio	1 221	1 230	98	2 632
13	Sungai Pinang	1 149	826	30	2 262
14	Paramasan	253	177	5	444
15	Pengaron	1 404	2 767	61	4 522
16	Sambung Makmur	1 068	729	30	2 079
17	Mataraman	1 267	1 137	4	2 776
18	Simpang Empat	1 705	1 717	43	3 851
19	Telaga Bauntung	389	179	6	645
20.	Cintapuri Darussalam	792	5 820	8	6 795
Kabupaten Banjar		45 470	41 846	1,007	94 332

Sumber/Source: Dinas Pengendalian Penduduk Keluarga Berencana Pemberdayaan Perempuan & Perlindungan Anak / Population Control Office for Family Planning for Women Empowerment & Child Protection

Tabel 4.2.9 Jumlah Target Keluarga Berencana (KB) dan Pencapaian KB Baru serta KB Aktif Menurut Kecamatan di Kabupaten Banjar, 2019
Number of Family Planning Target and Achivement of New and Active Participants by Subdistrict in Banjar Regency, 2019

Kecamatan Subdistrict	KB Baru New Participants		KB Aktif Active Participants	
	PPM Baru New PPM	Pencapaian Achievement	PPM Baru New PPM	Pencapaian Achievement
	(1)	(2)	(3)	(4)
1. Aluh-Aluh	1 025	1 035	4 139	4 740
2. Beruntung Baru	403	255	827	2 108
3. Gambut	908	800	3 978	4 810
4. Kertak Hanyar	2 003	508	4 599	5 709
5. Tatah Makmur	613	241	2 105	2 500
6. Sungai Tabuk	2 413	1 591	9 161	9 421
7. Martapura	4 959	3 123	17 642	23 232
8. Martapura Timur	548	441	1 712	3 824
9. Martapura Barat	272	332	1 976	2 311
10. Astambul	699	351	4 587	5 105
11. Karang Intan	892	774	3 871	4 566
12. Aranio	478	601	1 975	2 632
13. Sungai Pinang	327	1 376	1 861	2 262
14. Paramasan	119	150	403	444
15. Pengaron	274	200	3 820	4 522
16. Sambung Makmur	250	275	1 859	2 079
17. Mataraman	428	391	2 522	2 776
18. Simpang Empat	852	563	3 318	3 851
19. Telaga Bauntung	91	31	560	645
20. Cintapuri Darussalam	645	420	1 722	6 795
Kabupaten Banjar	18 199	13 458	72 637	94 332

Sumber/Source: Dinas Pengendalian Penduduk Keluarga Berencana Pemberdayaan Perempuan & Perlindungan Anak / Population Control Office for Family Planning for Women Empowerment & Child Protection

Tabel 4.2.10 Banyaknya Pasangan Usia Subur yang Bukan Peserta Keluarga Berencana Menurut Keadaan/Alasan dan Kecamatan di Kabupaten Banjar, 2019
Number of Childbearing Age Couples Who aren't Family Planning Participants by Condition and Subdistrict in Banjar Regency, 2019

	Kecamatan <i>Subdistrict</i>	Hamil <i>Pregnant</i>	Ingin Anak Segera <i>Want to have Children Soon</i>	Sebab Lain <i>Other Reasons</i>	Jumlah <i>Total</i>
	(1)	(2)	(3)	(4)	(5)
1.	Aluh-Aluh	122	121	513	756
2.	Beruntung Baru	92	116	328	536
3.	Gambut	115	445	436	996
4.	Kertak Hanyar	119	163	1 178	1 460
5.	Tatah Makmur	35	80	477	592
6.	Sungai Tabuk	743	955	1 306	3 004
7.	Martapura	320	1 047	4 190	5 557
8.	Martapura Timur	112	265	1 394	1 771
9.	Martapura Barat	120	92	397	609
10.	Astambul	19	50	1 345	1 414
11.	Karang Intan	76	320	740	1 136
12.	Aranio	1 090	760	237	2 087
13.	Sungai Pinang	50	220	630	900
14.	Paramasan	11	2	63	76
15.	Pengaron	20	60	3 322	3 402
16.	Sambung Makmur	36	172	475	683
17.	Mataraman	26	222	698	946
18.	Simpang Empat	83	458	815	1 356
19.	Telaga Bauntung	6	12	8	26
20.	Cintapuri Darussalam	40	217	390	647
	Kabupaten Banjar	3 235	5 777	18 942	27 954

Sumber/Source: Dinas Pengendalian Penduduk Keluarga Berencana Pemberdayaan Perempuan & Perlindungan Anak / Population Control Office for Family Planning for Women Empowerment & Child Protection

Tabel 4.2.11 Jumlah Pentahapan Keluarga Berencana Menurut Kecamatan di Kabupaten Banjar, 2019
Number of Family Planning Level by Subdistrict in Banjar Regency, 2019

	Kecamatan Subdistrict	Tahapan Keluarga Berencana Family Planning Level		Jumlah Total
		KPS	KS I	
		(1)	(2)	
1.	Aluh-Aluh	330	1 169	1 499
2.	Beruntung Baru	129	768	897
3.	Gambut	206	1 438	1 644
4.	Kertak Hanyar	571	1 148	1 719
5.	Tatah Makmur	265	594	859
6.	Sungai Tabuk	620	2 254	2 874
7.	Martapura	1 080	2 924	4 004
8.	Martapura Timur	477	1 165	1 642
9.	Martapura Barat	201	802	1 003
10.	Astambul	622	1 572	2 194
11.	Karang Intan	301	1 594	1 895
12.	Aranio	154	634	788
13.	Sungai Pinang	399	496	895
14.	Paramasan	48	186	234
15.	Pengaron	32	621	653
16.	Sambung Makmur	113	502	615
17.	Mataraman	494	702	1 196
18.	Simpang Empat	208	766	974
19.	Telaga Bauntung	48	164	212
20.	Cintapuri Darussalam	277	952	1 229
Kabupaten Banjar		6 575	20 451	27 026

Sumber/Source: Dinas Pengendalian Penduduk Keluarga Berencana Pemberdayaan Perempuan & Perlindungan Anak / Population Control Office for Family Planning for Women Empowerment & Child Protection

Tabel 4.2.12 Jumlah Komponen Keluarga Berencana Menurut Kecamatan di Kabupaten Banjar, 2019
Number of Family Planning Level by Subdistrict in Banjar Regency, 2019

Kecamatan Subdistrict	Klinik KB Clinic		Tenaga Medis Paramedics			Tenaga PKB/PLKB PNS	Tenaga PKB/PLKB NON PNS
	Pemerintah Public	Swasta Private	Dokter Praktek Swasta Private Doctors	Bidan Praktek Mandiri Private Midwives	Jejaring Faskes KB FP Health Facility Network		
(1)	(2)	(3)	(4)	(5)	(6)	(7)	(8)
1. Aluh-Aluh	1	-	10	14	2	2	1
2. Beruntung Baru	1	-	5	-	5	1	1
3. Gambut	1	-	2	7	-	1	2
4. Kertak Hanyar	1	-	13	-	-	3	3
5. Tatah Makmur	1	-	5	20	15	1	1
6. Sungai Tabuk	3	-	4	23	8	3	3
7. Martapura	3	2	6	36	-	3	8
8. Martapura Timur	1	-	-	-	-	3	1
9. Martapura Barat	1	-	88	10	4	2	1
10. Astambul	1	-	1	2	21	3	-
11. Karang Intan	2	-	10	75	4	2	1
12. Aranio	1	-	15	65	5	2	1
13. Sungai Pinang	1	-	-	15	5	1	1
14. Paramasan	1	-	-	-	-	-	1
15. Pengaron	1	-	-	80	-	1	1
16. Sambung Makmur	1	-	-	-	-	2	1
17. Mataraman	1	1	13	2	113	1	1
18. Simpang Empat	2	-	30	120	-	1	1
19. Telaga Bauntung	1	-	-	-	-	1	1
20. Cintapuri Darussalam	-	-	-	-	-	1	1
Kabupaten Banjar	25	3	202	469	182	34	31

Sumber/Source: Dinas Pengendalian Penduduk Keluarga Berencana Pemberdayaan Perempuan & Perlindungan Anak / Population Control Office for Family Planning for Women Empowerment & Child Protection

Tabel 4.2.13 Sepuluh Besar Penyakit Rawat Jalan Pada RSUD Ratu Zalecha Martapura, 2019
Big Ten Outpatient Diseases at Ratu Zalecha General Hospital, 2019

	Jenis Penyakit <i>The Type of Disease</i>	Jumlah Kasus <i>Number of Cases</i>	Persentase (%) <i>Percentage (%)</i>
	(1)	(2)	(3)
1.	<i>Hypertensive heart disease with (congestive) heart failure</i>	6 588	36%
2.	<i>Low back pain</i>	2 033	11%
3.	<i>Unspecified diabetes mellitus</i>	2 000	11%
4.	<i>Chronic ischaemic heart disease, unspecified</i>	1 512	8%
5.	<i>Essential (primary) hypertension</i>	1 252	7%
6.	<i>Chronic nephritic syndrome</i>	1 166	6%
7.	<i>Tuberculosis of lung, without mention of bacteriological or histological confirmation</i>	1 030	6%
8.	<i>Chronic kidney disease, stage 5</i>	969	5%
9.	<i>Chronic obstructive pulmonary disease, unspecified</i>	958	5%
10.	<i>Functional dyspepsia</i>	824	4%
---	<i>Lainnya</i> <i>Others</i>		
	Jumlah/ Total	18 332	100%

Sumber/Source: RSUD Ratu Zalecha Martapura/ Ratu Zalecha General Hospital Martapura

Tabel 4.2.14 Jumlah Pengunjung Poliklinik Anak Pada RSU Ratu Zalecha Martapura Setiap Bulan, 2019
Number of Child Polyclinic Visitors at Ratu Zalecha General Hospital per Month, 2019

	Bulan Month	Pengunjung Baru New Visitor	Pengunjung Lama Old Visitor	Jumlah Total
	(1)	(2)	(3)	(4)
1.	Januari/ <i>January</i>	62	177	239
2.	Februari/ <i>February</i>	69	179	248
3.	Maret/ <i>March</i>	54	169	223
4.	April/ <i>April</i>	41	176	217
5.	Mei/ <i>May</i>	41	165	206
6.	Juni/ <i>June</i>	35	143	178
7.	Juli/ <i>July</i>	40	184	224
8.	Agustus/ <i>August</i>	53	183	236
9.	September/ <i>September</i>	46	215	261
10.	Oktober/ <i>October</i>	52	240	292
11.	November/ <i>November</i>	50	225	275
12.	Desember/ <i>December</i>	34	233	267
	Jumlah/ Total	577	2 289	2 866

Sumber/Source: RSU Ratu Zalecha Martapura/ Ratu Zalecha General Hospital Martapura

Tabel 4.2.15 Kegiatan Imunisasi di Poliklinik Anak Pada RSUD Ratu Zalecha Martapura Setiap Bulan, 2019
Imunization Activity in Child Polyclinic at Ratu Zalecha General Hospital per Month, 2019

	Bulan Month	BCG	Campak	Pentabio I	Pentabio II	Pentabio III
	(1)	(2)	(3)	(4)	(5)	(6)
1.	Januari/ <i>January</i>	-	-	2	4	3
2.	Februari/ <i>February</i>	-	-	3	2	2
3.	Maret/ <i>March</i>	-	-	-	4	2
4.	April/ <i>April</i>	-	3	-	4	3
5.	Mei/ <i>May</i>	3	-	2	-	-
6.	Juni/ <i>June</i>	-	-	-	5	3
7.	Juli/ <i>July</i>	-	3	-	1	2
8.	Agustus/ <i>August</i>	-	-	4	2	0
9.	September/ <i>September</i>	-	-	5	4	2
10.	Oktober/ <i>October</i>	2	-	3	3	3
11.	November/ <i>November</i>	-	-	-	-	-
12.	Desember/ <i>December</i>	4	-	-	2	-
	Jumlah/ Total	9	6	19	31	20

Catatan/Notes: Pentabio terdiri dari DPT Hepatitis dan Influenza/ *Pentabio consists of DPT Hepatitis and Influenza*

Lanjutan Tabel/ Continued Table 4.2.15

	Bulan Month	Polio I	Polio II	Polio III	Polio IV	HBO
	(1)	(7)	(8)	(9)	(10)	(11)
1.	Januari/ <i>January</i>	2	4	3	-	77
2.	Februari/ <i>February</i>	3	3	2	2	88
3.	Maret/ <i>March</i>	-	4	2	4	114
4.	April/ <i>April</i>	-	4	3	2	119
5.	Mei/ <i>May</i>	3	2	-	-	144
6.	Juni/ <i>June</i>	5	3	1	1	132
7.	Juli/ <i>July</i>	-	1	2	2	116
8.	Agustus/ <i>August</i>	4	2	-	3	132
9.	September/ <i>September</i>	5	4	2	2	114
10.	Oktober/ <i>October</i>	2	3	3	2	136
11.	November/ <i>November</i>	-	-	-	-	79
12.	Desember/ <i>December</i>	4	-	2	-	93
	Jumlah/ Total	28	30	20	18	1 344

Sumber/Source: RSU Ratu Zalecha Martapura/ Ratu Zalecha General Hospital 48Martapura

Tabel 4.2.16 Kegiatan Poliklinik Gigi Pada RSU Ratu Zalecha Martapura Setiap Bulan, 2019
Dental Polyclinic Activity at Ratu Zalecha General Hospital per Month, 2019

	Bulan Month	Priodont	Pulpa	Abase	Lain-Lain Others
	(1)	(2)	(3)	(4)	(5)
1.	Januari/ <i>January</i>	53	15	7	214
2.	Februari/ <i>February</i>	63	25	4	160
3.	Maret/ <i>March</i>	42	37	5	145
4.	April/ <i>April</i>	49	43	6	161
5.	Mei/ <i>May</i>	49	46	12	138
6.	Juni/ <i>June</i>	46	27	13	144
7.	Juli/ <i>July</i>	47	32	1	170
8.	Agustus/ <i>August</i>	30	34	13	138
9.	September/ <i>September</i>	44	32	9	178
10.	Oktober/ <i>October</i>	42	51	9	171
11.	November/ <i>November</i>	56	26	7	199
12.	Desember/ <i>December</i>	70	44	4	242
	Jumlah/ Total	591	412	90	2 060

Sumber/Source: RSU Ratu Zalecha Martapura/ *Ratu Zalecha General Hospital Martapura*

Tabel 4.2.17 Jumlah Pengunjung Poliklinik Kandungan Pada RSU Ratu Zalecha Martapura Setiap Bulan, 2019
Number of Pregnancy Policlinic Visitors at Ratu Zalecha General Hospital per Month, 2019

	Bulan Month	Pengunjung Baru New Visitor	Pengunjung Lama Old Visitor	Jumlah Total
	(1)	(2)	(3)	(4)
1.	Januari/ <i>January</i>	41	134	175
2.	Februari/ <i>February</i>	43	102	145
3.	Maret/ <i>March</i>	47	121	168
4.	April/ <i>April</i>	45	135	180
5.	Mei/ <i>May</i>	43	148	191
6.	Juni/ <i>June</i>	36	111	147
7.	Juli/ <i>July</i>	54	138	192
8.	Agustus/ <i>August</i>	43	156	199
9.	September/ <i>September</i>	37	142	179
10.	Oktober/ <i>October</i>	38	143	181
11.	November/ <i>November</i>	39	151	190
12.	Desember/ <i>December</i>	39	118	157
	Jumlah/ Total	505	1 599	2 104

Sumber/Source: RSU Ratu Zalecha Martapura/ *Ratu Zalecha General Hospital Martapura*

Tabel 4.2.18 Kegiatan Poliklinik Kandungan (Khusus Imunisasi) Pada RSU Ratu Zalecha Martapura Setiap Bulan, 2019
Pregnancy Policlinic Activity (Imunization Only) at Ratu Zalecha General Hospital per Month, 2019

	Bulan Month	Bumil Pregnant		Catan Catan	
		TT 1	TT 2	TT 1	TT 2
	(1)	(2)	(3)	(4)	(5)
1.	Januari/ <i>January</i>	3	2	-	-
2.	Februari/ <i>February</i>	1	-	-	-
3.	Maret/ <i>March</i>	1	1	1	1
4.	April/ <i>April</i>	2	1	-	-
5.	Mei/ <i>May</i>	-	-	-	-
6.	Juni/ <i>June</i>	2	2	-	-
7.	Juli/ <i>July</i>	1	1	2	1
8.	Agustus/ <i>August</i>	3	3	-	-
9.	September/ <i>September</i>	-	-	-	-
10.	Oktober/ <i>October</i>	1	1	-	-
11.	November/ <i>November</i>	2	1	1	1
12.	Desember/ <i>December</i>	1	1	2	1
	Jumlah/ Total	17	13	6	4

Sumber/Source: RSU Ratu Zalecha Martapura/ *Ratu Zalecha General Hospital Martapura*

Tabel 4.2.19 Jumlah Kelahiran Hidup dan Kelahiran Mati Pada RSU Ratu Zalecha Martapura Setiap Bulan, 2019
Number of Life Birth and Stillbirth at Ratu Zalecha General Hospital per Month, 2019

	Bulan Month	Kelahiran Hidup Life Birth	Kelahiran Mati Stillbirth	Jumlah Total
	(1)	(2)	(3)	(4)
1.	Januari/ <i>January</i>	129	8	137
2.	Februari/ <i>February</i>	135	3	138
3.	Maret/ <i>March</i>	139	6	145
4.	April/ <i>April</i>	148	12	160
5.	Mei/ <i>May</i>	180	6	186
6.	Juni/ <i>June</i>	153	5	158
7.	Juli/ <i>July</i>	156	7	163
8.	Agustus/ <i>August</i>	176	11	187
9.	September/ <i>September</i>	153	5	158
10.	Oktober/ <i>October</i>	175	8	183
11.	November/ <i>November</i>	157	6	163
12.	Desember/ <i>December</i>	134	6	140
	Jumlah/ Total	1 835	83	1 918

Sumber/Source: RSU Ratu Zalecha Martapura/ Ratu Zalecha General Hospital Martapura

Tabel 4.2.20 Kegiatan Radiologi Pada RSU Ratu Zalecha Martapura Setiap Bulan, 2019
Radiology Activity at Ratu Zalecha General Hospital per Month, 2019

Bulan Month	Jenis Radiologi Type of Radiology					Jumlah Total
	Thorax	BNO	CRA	EXT	Gigi Dental	
(1)	(2)	(3)	(4)	(5)	(6)	(7)
1. Januari/ January	579	16	-	-	111	706
2. Februari/ February	484	22	-	-	87	593
3. Maret/ March	478	36	-	-	78	592
4. April/ April	407	12	-	-	62	481
5. Mei/ May	406	16	-	-	48	470
6. Juni/ June	387	13	-	-	70	470
7. Juli/ July	496	24	-	-	166	686
8. Agustus/ August	435	25	-	-	246	706
9. September/ September	403	28	-	-	140	571
10. Oktober/ October	559	27	-	-	166	752
11. November/ November	570	38	-	-	128	736
12. Desember/ December	455	25	-	-	87	567
Jumlah/ Total	5 659	282	-	-	1 389	7 330

Sumber/Source: RSU Ratu Zalecha Martapura/ Ratu Zalecha General Hospital Martapura

Tabel 4.2.21 Jumlah Pasien yang Keluar Berdasarkan Alasannya Pada RSU Ratu Zalecha Martapura Setiap Bulan, 2019
Number of Discharged Patient by Reasons at Ratu Zalecha General Hospital per Month, 2019

	Bulan Month	Dipulangkan Repatriated	Permintaan Sendiri Self Request	Dirujuk Referred	Meninggal Pass Away	Jumlah Total
	(1)	(2)	(3)	(4)	(5)	(6)
1.	Januari/ <i>January</i>	1 551	104	18	88	1 761
2.	Februari/ <i>February</i>	1 369	71	13	66	1 519
3.	Maret/ <i>March</i>	1 312	81	12	63	1 468
4.	April/ <i>April</i>	1 228	70	9	64	1 371
5.	Mei/ <i>May</i>	1 194	82	14	64	1 354
6.	Juni/ <i>June</i>	1 160	87	9	70	1 326
7.	Juli/ <i>July</i>	1 227	66	16	60	1 369
8.	Agustus/ <i>August</i>	1 273	70	13	59	1 415
9.	September/ <i>September</i>	1 270	77	6	73	1 426
10.	Oktober/ <i>October</i>	1 338	52	20	78	1 488
11.	November/ <i>November</i>	1 308	65	12	75	1 460
12.	Desember/ <i>December</i>	1 376	81	16	70	1 543
	Jumlah/ Total	15 606	906	158	830	17 500

Sumber/Source: RSU Ratu Zalecha Martapura/ Ratu Zalecha General Hospital Martapura

Tabel 4.2.22 Kunjungan Pasien Rawat Jalan Pada Poliklinik di RSUD Ratu Zalecha Martapura, 2019
Table *Outpatient Visit at Polyclinics in Ratu Zalecha General Hospital per Month, 2019*

Poliklinik <i>Polyclinic</i>	Kunjungan Baru <i>New Visit</i>	Kunjungan Ulang <i>Revisit</i>	Jumlah <i>Total</i>
(1)	(2)	(3)	(4)
01. Anak	577	2 289	2 866
02. Bedah Umum	626	2 963	3 589
03. Endoskopi	3	31	34
04. Geriatri	0	9	9
05. Gigi	594	2 346	2 940
06. Gizi	19	80	99
07. Hemodialisa	6	6 956	6 962
08. IGD	3 348	3 488	6 836
09. Imunisasi	3	3	6
10. Jantung	614	5 143	5 757
11. Jiwa	843	4 030	4 873
12. Kamar Jenazah	464	0	464
13. Kebidanan & Kandungan	505	1 599	2 104
14. Kulit & Kelamin	540	2 540	3 080
15. Laboratorium Klinik	514	475	989
16. Mata	1 065	3 188	4 253
17. Orthopedi	357	1 519	1 876
18. Paru	466	3 084	3 550
19. Penyakit Dalam	974	8 636	9 610
20. Psikologi	56	29	85
21. Radiologi	2 615	344	2 959
22. Rehabilitasi Medik	88	4 057	4 145
23. Saraf	338	6 386	6 724
24. THT	1 033	2 493	3 526
25. Tumbuh Kembang	7	9	16
26. Umum / MCU	1 120	855	1 975
27. VCT	44	777	821
Jumlah/ Total	16 819	63 329	80 148

Sumber/Source: RSUD Ratu Zalecha Martapura/ Ratu Zalecha General Hospital Martapura

Tabel 4.2.23 Tingkat Pemanfaatan Poliklinik Rawat Jalan Pada RSU Ratu Zalecha Martapura, 2019
Table Utilization Rate of Outpatient Polyclinic at Ratu Zalecha General Hospital per Month, 2019

Poliklinik Polyclinic	Umum General	Askes/BPJS Health Insurance	Jamkesda Regional Health Insurance	Asuransi Insurance	Lainnya Others	Jumlah Total
(1)	(2)	(3)	(4)	(5)	(6)	(7)
01. Anak	1 233	1 516	109	6	1	2 865
02. Bedah Umum	803	2 619	142	4	21	3 589
03. Endoskopi	7	26	-	-	1	34
04. Geriatri	-	9	-	-	-	9
05. Gigi	1 450	1 450	12	9	19	2 940
06. Gizi	73	21	3	-	1	98
07. Hemodialisa	13	6 949	-	-	-	6 962
08. IGD	3 809	2 995	14	5	6	6 829
09. Imunisasi	6	-	-	-	-	6
10. Jantung	811	4 874	18	13	39	5 755
11. Jiwa	1 584	3 262	25	0	1	4 872
12. Kebidanan & Kandungan	907	1 046	141	7	3	2 104
13. Kulit & Kelamin	757	2 279	35	3	6	3 080
14. Laboratorium Klinik	880	20	4	-	78	982
15. Mata	1 295	2 897	38	6	16	4 252
16. Orthopedi	619	1 188	21	40	8	1 876
17. Paru	783	2 687	65	5	10	3 550
18. Penyakit Dalam	2 113	7 286	102	11	98	9 610
19. Psikologi	84	1	-	-	-	85
20. Radiologi	2 508	331	3	-	115	2 957
21. Rehabilitasi Medik	256	3 825	47	3	14	4 145
22. Saraf	655	5 991	34	13	31	6 724
23. THT	1 719	1 776	6	9	16	3 526
24. Tumbuh Kembang	11	5	-	-	-	16
25. Umum / MCU	1 923	29	-	-	13	1 965
26. VCT	238	571	12	-	-	821
Jumlah/ Total	24 537	53 653	831	134	497	79 652

Sumber/Source: RSU Ratu Zalecha Martapura/ Ratu Zalecha General Hospital Martapura

Tabel 4.2.24 Tingkat Pemanfaatan Rawat Jalan di RSUD Ratu Zalecha Martapura Setiap Bulan, 2019
Table *Outpatient Utilization Rate of Ratu Zalecha General Hospital per Month, 2019*

Bulan Month	Umum General	Askes/BPJS Health Insurance	Jamkesda Regional Health Insurance	Asuransi Insurance	Lainnya Others	Jumlah Total
(1)	(2)	(3)	(4)	(5)	(6)	(7)
1. Januari/ January	3 158	4 750	71	11	76	8 066
2. Februari/ February	1 983	4 068	57	10	58	6 176
3. Maret/ March	2 112	4 115	75	6	46	6 354
4. April/ April	1 899	4 136	60	12	62	6 169
5. Mei/ May	1 718	4 065	89	10	24	5 906
6. Juni/ June	1 464	3 573	37	11	32	5 117
7. Juli/ July	2 172	4 960	67	17	33	7 249
8. Agustus/ August	1 993	4 668	85	23	24	6 793
9. September/ September	1 729	4 654	85	8	25	6 501
10. Oktober/ October	2 391	5 048	83	4	42	7 568
11. November/ November	2 114	4 799	69	8	39	7 029
12. Desember/ December	1 804	4 817	53	14	36	6 724
Jumlah/ Total	24 537	53 653	831	134	497	79 652

Sumber/ Source: RSUD Ratu Zalecha Martapura/ Ratu Zalecha General Hospital Martapura

Tabel 4.2.25 Tingkat Pemanfaatan Rawat Inap di RSU Ratu Zalecha Martapura Setiap Bulan, 2019
Inpatient Utilization Rate of Ratu Zalecha General Hospital per Month, 2019

Bulan Month	Umum General	Askes/BPJS Health Insurance	Jamkesda Regional Health Insurance	Asuransi Insurance	Lainnya Others	Jumlah Total
(1)	(2)	(3)	(4)	(5)	(6)	(7)
1. Januari/ January	456	1 158	131	2	15	1 762
2. Februari/ February	377	985	141	3	13	1 519
3. Maret/ March	343	1 002	116	1	7	1 469
4. April/ April	299	955	107	4	6	1 371
5. Mei/ May	311	916	113	4	10	1 354
6. Juni/ June	290	919	105	8	4	1 326
7. Juli/ July	270	971	121	5	3	1 370
8. Agustus/ August	296	978	139	-	2	1 415
9. September/ September	320	999	108	-	1	1 428
10. Oktober/ October	351	1 048	86	2	1	1 488
11. November/ November	352	1 027	67	9	7	1 462
12. Desember/ December	344	1 123	64	6	6	1 543
Jumlah/ Total	4 009	12 081	1 298	44	75	17 507

Sumber/Source: RSU Ratu Zalecha Martapura/ Ratu Zalecha General Hospital Martapura

Tabel 4.2.26 Kegiatan Rujukan pada RSU Ratu Zalecha Martapura Menurut Jenis Pelayanan Spesialisnya, 2019
Reference Activity at Ratu Zalecha General Hospital by The Type of Specialist Service, 2019

Jenis Pelayanan Spesialis <i>Type of Specialist Service</i>		Pusat Kesehatan Masyarakat <i>Public Health Center</i>	RS Lain <i>Other Hospital</i>	Dokter Swasta <i>Private Doctor</i>
(1)		(2)	(3)	(4)
01.	Anak	964	77	210
02.	Bedah Onkologi	682	55	149
03.	Bedah Umum	951	117	203
04.	Fisioterapi	2 003	188	1 081
05.	Gigi	606	57	185
06.	Gizi	2	-	1
07.	Jantung	3 223	79	701
08.	Jiwa	2 376	7	496
09.	Kulit & Kelamin	1 363	22	423
10.	Mata	1 936	51	423
11.	Obsgyn	600	79	187
12.	Orthopedi	329	25	116
13.	Paru	1 697	95	368
14.	Penyakit Dalam	5 750	290	2 016
15.	Psikologi	-	-	-
16.	Saraf	3 909	73	1 031
17.	THT	1 058	25	287
Jumlah/ Total		27 449	1 240	7 877

Sumber/Source: RSU Ratu Zalecha Martapura/ Ratu Zalecha General Hospital Martapura

**Tabel 4.2.27 Jumlah Peserta Jaminan Kesehatan Nasional Kartu
Table Indonesia Sehat Berdasarkan Fasilitas Kesehatan Tingkat
Pertama di Kabupaten Banjar, 2019
Number of National Health Insurance Health Indonesian
Card Members by First Health Facilities at Banjar Regency,
2019**

Nama Pemberi Pelayanan Kesehatan Health Care Giver		Jumlah Total
(1)		(2)
01.	FKTP / Puskesmas	213 402
02.	DPP / Dokter Praktek perorangan	39 328
03.	Klinik pratama	13 532
04.	Klinik pratama TNI / POLRI	2 960
Sub Jumlah/ Sub Total		269 222

Sumber/Source: BPJS Kesehatan Kabupaten Banjar/ Social Security Administrator of Banjar Regency

Tabel 4.2.28 Jumlah Peserta Jaminan Kesehatan Nasional Kartu Indonesia Sehat – Penerima Bantuan Iuran Anggaran Pendapatan dan Belanja Negara Berdasarkan Fasilitas Kesehatan Tingkat Pertama di Kabupaten Banjar, 2019
Number of National Health Insurance Health Indonesian Card – Dues Support Recipients of State Budget Members by First Health Facilities at Banjar Regency, 2019

	Kecamatan Subdistrict	Fasilitas Kesehatan Tingkat Pertama First Health Facilities	Jumlah Total
	(1)	(2)	(3)
1.	Aluh-Aluh	Puskesmas Aluh-Aluh	16 831
2.	Beruntung Baru	Puskesmas Beruntung Baru	6 803
3.	Gambut	Puskesmas Gambut	5 360
4.	Kertak Hanyar	Puskesmas Kertak Hanyar	6 795
5.	Tatah Makmur	Puskesmas tatah Makmur	4 130
6.	Sungai Tabuk	Puskesmas Sungai Tabuk 1	8 202
		Puskesmas Sungai Tabuk 2	3 335
		Puskesmas Sungai Tabuk 3	2 233
7.	Martapura	Puskesmas Martapura	7 285
		Puskesmas Martapura 2	5 211
8.	Martapura Timur	Puskesmas Martapura Timur	7 380
9.	Martapura Barat	Puskesmas Martapura Barat	9 305
10.	Astambul	Puskesmas Astambul	10 192
11.	Karang Intan	Puskesmas Karang Intan 1	3 178
		Puskesmas Karang Intan 2	1 847
12.	Aranio	Puskesmas Aranio	3 503
13.	Sungai Pinang	Puskesmas Sungai Pinang	3 042
14.	Paramasan	Puskesmas Paramasan	1 919
15.	Pengaron	Puskesmas Pengaron	3 391
16.	Sambung Makmur	Puskesmas Sambung Makmur	3 031
17.	Mataraman	Puskesmas Mataraman	3 204
18.	Simpang Empat	Puskesmas Simpang Empat 1	2 828
		Puskesmas Simpang Empat 2	2 407
19.	Telaga Bauntung	Puskesmas Telaga Bauntung	791
20.	Cintapuri Darussalam	-	-
Kabupaten Banjar			122 203

Sumber/Source: BPJS Kesehatan Kabupaten Banjar/ Social Security Administrator of Banjar Regency

4.3 AGAMA/RELIGION

Tabel 4.3.1 Jumlah Penduduk Menurut Kecamatan dan Agama yang Dianut di Kabupaten Banjar, 2019
Population by Subdistrict and Religion in Banjar Regency, 2019

Kecamatan Subdistrict	Islam Islam	Protestan Christian	Katolik Catholic	Hindu	Budha Buddha	Khonghucu Khonghucu	Kepercayaan Other
(1)	(2)	(3)	(4)	(5)	(6)	(7)	(8)
1. Aluh-Aluh	28 504	3	-	1	-	-	-
2. Kertak Hanyar	38 219	513	353	11	200	3	-
3. Gambut	41 675	99	40	10	21	1	-
4. Sungai Tabuk	59 474	160	29	18	8	-	-
5. Martapura	118 383	308	126	18	135	1	-
6. Karang Intan	35 094	26	8	-	4	-	-
7. Astambul	35 024	15	17	-	-	-	-
8. Simpang Empat	22 724	27	4	1	-	-	-
9. Pengaron	16 380	1	-	-	-	-	-
10. Sungai Pinang	14 013	86	1	81	-	5	2
11. Aranio	9 266	2	-	-	-	-	-
12. Mataraman	25 188	69	27	1	-	-	-
13. Beruntung Baru	14 830	2	-	-	-	-	-
14. Martapura Barat	18 991	4	2	-	-	-	-
15. Martapura Timur	29 768	2	-	-	-	-	-
16. Sambung Makmur	11 721	1	1	-	-	-	-
17. Paramasan	1 995	104	5	1 602	-	7	94
18. Telaga Bauntung	3 264	-	-	-	-	-	-
19. Tatah Makmur	12 525	3	-	-	-	-	-
20. Cintapuri Darussalam	11 279	24	24	-	-	-	-
Kabupaten Banjar	548 317	1 449	637	1 743	368	17	96

Sumber/Source: Dinas Kependudukan dan Pencatatan Sipil Kabupaten Banjar/ *Residency and Civil Registry Regency- of Banjar Regency*

Tabel 4.3.2 Jumlah Tempat Peribadatan Menurut Kecamatan di Kabupaten Banjar, 2019
Table *Number of Places of Worship by Subdistrict and Religion in Banjar Regency, 2019*

Kecamatan <i>Subdistrict</i>	Masjid <i>Mosque</i>	Mushola <i>Pray Room</i>	Gereja Protestan ¹ <i>Christian Church</i>	Gereja Katholik <i>Catholic Church</i>	Pura ² <i>Temple</i>	Vihara
(1)	(2)	(3)	(4)	(5)	(6)	(7)
1. Aluh-Aluh	22	79	-	-	-	-
2. Beruntung Baru	14	44	-	-	-	-
3. Gambut	18	99	-	-	-	-
4. Kertak Hanyar	14	55	-	-	-	-
5. Tatah Makmur	7	31	-	-	-	-
6. Sungai Tabuk	32	159	-	-	-	-
7. Martapura	20	167	-	-	-	-
8. Martapura Timur	13	54	-	-	-	-
9. Martapura Barat	8	51	-	-	-	-
10. Astambul	22	68	-	-	-	-
11. Karang Intan	30	64	-	-	-	-
12. Aranio	16	1	-	-	-	-
13. Sungai Pinang	21	33	-	-	-	-
14. Paramasan	5	7	4	-	18	-
15. Pengaron	19	36	-	-	-	-
16. Sambung Makmur	26	27	-	-	-	-
17. Mataraman	29	55	-	-	-	-
18. Simpang Empat	24	89	-	-	-	-
19. Telaga Bauntung	5	12	-	-	-	-
20. Cintapuri Darussalam	13	...	-	-	-	-
Kabupaten Banjar	358	1 131	4	-	18	-

Catatan: 1 Gereja Bukan Permanen
 2 Rumah Balai Adat

Sumber/Source: Kementerian Agama Kabupaten Banjar/ *Religion Ministry of Banjar Regency*

Tabel 4.3.3 Jumlah Desa¹/Kelurahan yang Mengalami Bencana Alam² Menurut Kecamatan, 2011, 2014, dan 2018
Table Number of Villages¹ that Had Natural Disaster² by Sub District, 2011, 2014, and 2018

	Kecamatan Subdistrict	Banjir/Flood		
		2011	2014	2018
	(1)	(2)	(3)	(4)
1.	Aluh-Aluh	14	0	0
2.	Beruntung Baru	0	0	0
3.	Gambut	0	0	2
4.	Kertak Hanyar	1	1	2
5.	Tatah Makmur	0	0	0
6.	Sungai Tabuk	11	18	6
7.	Martapura	6	12	18
8.	Martapura Timur	11	17	12
9.	Martapura Barat	13	12	7
10.	Astambul	19	21	13
11.	Karang Intan	0	2	3
12.	Aranio	0	0	0
13.	Sungai Pinang	5	6	1
14.	Paramasan	0	0	0
15.	Pengaron	8	8	2
16.	Sambung Makmur	2	2	2
17.	Mataraman	9	9	4
18.	Simpang Empat	19	19	7
19.	Telaga Bauntung	0	0	3
20.	Cintapuri Darussalam	9
Kabupaten Banjar		118	127	91

Lanjutan Tabel/*Continued Table 4.3.3*

	Kecamatan <i>Subdistrict</i>	Gempa Bumi/ <i>Earthquake</i>		
		2011	2014	2018
	(1)	(5)	(6)	(7)
1.	Aluh-Aluh	0	0	0
2.	Beruntung Baru	0	0	0
3.	Gambut	0	0	0
4.	Kertak Hanyar	0	0	0
5.	Tatah Makmur	0	0	0
6.	Sungai Tabuk	0	0	0
7.	Martapura	0	0	0
8.	Martapura Timur	0	0	0
9.	Martapura Barat	0	0	0
10.	Astambul	0	0	0
11.	Karang Intan	0	0	0
12.	Aranio	0	0	0
13.	Sungai Pinang	0	0	0
14.	Paramasan	0	0	0
15.	Pengaron	0	0	0
16.	Sambung Makmur	0	0	0
17.	Mataraman	0	0	0
18.	Simpang Empat	0	0	0
19.	Telaga Bauntung	0	0	0
20.	Cintapuri Darussalam	0
Kabupaten Banjar		0	0	0

Lanjutan Tabel/*Continued Table 4.3.3*

	Kecamatan <i>Subdistrict</i>	Tanah Longsor/ <i>Landslide</i>		
		2011	2014	2018
	(1)	(8)	(9)	(10)
1.	Aluh-Aluh	0	0	0
2.	Beruntung Baru	0	0	0
3.	Gambut	0	0	0
4.	Kertak Hanyar	0	0	0
5.	Tatah Makmur	0	0	0
6.	Sungai Tabuk	0	0	0
7.	Martapura	0	0	0
8.	Martapura Timur	0	0	0
9.	Martapura Barat	0	0	0
10.	Astambul	1	0	0
11.	Karang Intan	0	0	1
12.	Aranio	0	0	1
13.	Sungai Pinang	0	0	0
14.	Paramasan	3	2	3
15.	Pengaron	0	0	1
16.	Sambung Makmur	1	3	0
17.	Mataraman	0	4	0
18.	Simpang Empat	0	2	0
19.	Telaga Bauntung	0	0	2
20.	Cintapuri Darussalam	0
Kabupaten Banjar		5	11	8

Catatan/*Note*: 1 Desa pada tabel ini termasuk Unit Permukiman Transmigrasi (UPT) yang masih dibina oleh kementerian terkait dan nagari di Provinsi Sumatera Barat/*Villages in this table are included in Transmigration Settlement Unit which is still fostered by the relevant ministries and the nagari in the Province of Sumatera Barat*
 2 Terjadi dalam tiga tahun terakhir sampai dengan saat pencacahan/*Occured during the last three years by the time of enumeration*

Sumber/*Source*: BPS, Pendataan Potensi Desa (Podes)/ *BPS-Statistics Indonesia, Village Potential Data Collecting*

Tabel 4.3.4 Jumlah Pernikahan dan Rujuk Menurut Kecamatan di Kabupaten Banjar, 2019
Table *Number of Marriages and Reconciliations by Subdistrict in Banjar Regency, 2019*

	Kecamatan <i>Subdistrict</i>	Pernikahan <i>Marriages</i>	Rujuk <i>Reconciliations</i>
	(1)	(2)	(3)
1.	Aluh-Aluh	222	-
2.	Beruntung Baru	139	-
3.	Gambut	290	-
4.	Kertak Hanyar	345	-
5.	Tatah Makmur	87	-
6.	Sungai Tabuk	497	-
7.	Martapura	900	-
8.	Martapura Timur	214	-
9.	Martapura Barat	133	-
10.	Astambul	260	-
11.	Karang Intan	248	-
12.	Aranio	106	-
13.	Sungai Pinang	130	-
14.	Paramasan	8	-
15.	Pengaron	111	-
16.	Sambung Makmur	94	-
17.	Mataraman	204	-
18.	Simpang Empat	270	-
19.	Telaga Bauntung	24	-
20.	Cintapuri Darussalam ¹	-	-
	Kabupaten Banjar	4 282	-

Catatan: 1 Kecamatan Cintapuri Darussalam masih bergabung dengan Kecamatan Simpang Empat

Sumber/Source: Kementerian Agama Kabupaten Banjar/ Religion Ministry of Banjar Regency

Tabel 4.3.5 Jumlah Pernikahan dan Rujuk Menurut Bulan di Kabupaten Banjar, 2019
Table Number of Marriages and Reconciliations by Month in Banjar Regency, 2019

	Bulan Month	Pernikahan Marriages	Rujuk Reconciliations
	(1)	(2)	(3)
1.	Januari/ January	331	-
2.	Februari/ February	290	-
3.	Maret/ March	307	-
4.	April/ April	453	-
5.	Mei/ May	307	-
6.	Juni/ June	185	-
7.	Juli/ July	221	-
8.	Agustus/ August	593	-
9.	September/ September	425	-
10.	Oktober/ October	287	-
11.	November/ November	460	-
12.	Desember/ December	423	-
	Kabupaten Banjar	4 282	-

Sumber/Source: Kementerian Agama Kabupaten Banjar/ Religion Ministry of Banjar Regency

Tabel 4.3.6 Calon Jamaah Haji Menurut Kecamatan dan Jenis Kelamin di Kabupaten Banjar, 2019
Moslem Pilgrim Applicants by Subdistrict and Sex in Banjar Regency, 2019

	Kecamatan <i>Subdistrict</i>	Jenis Kelamin <i>Sex</i>		Jumlah <i>Total</i>
		Laki-Laki <i>Male</i>	Perempuan <i>Female</i>	
	(1)	(2)	(3)	(4)
1.	Aluh-aluh	2	4	6
2.	Beruntung Baru	7	7	14
3.	Gambut	20	19	39
4.	Kertak Hanyar	23	27	50
5.	Tatah Makmur	8	7	15
6.	Sungai Tabuk	10	16	26
7.	Martapura Kota	74	86	160
8.	Martapura Timur	12	10	22
9.	Martapura Barat	5	7	12
10.	Astambul	13	15	28
11.	Karang Intan	27	30	57
12.	Aranio	2	2	4
13.	Sungai Pinang	2	3	5
14.	Peramasan	0	0	-
15.	Pengaron	9	12	21
16.	Sambung Makmur	3	8	11
17.	Mataraman	8	11	19
18.	Simpang Empat	2	4	6
19.	Telaga Bauntung	0	0	-
20.	Cintapuri Darussalam	-	-	-
	Kabupaten Banjar	227	268	495

Sumber/Source: Kementerian Agama Kabupaten Banjar/ *Religion Ministry of Banjar Regency*

Tabel 4.3.7 Calon Jamaah Haji Menurut Kecamatan dan Kelompok Umur di Kabupaten Banjar, 2019
Moslem Pilgrim Applicants by Subdistrict and Age Group in Banjar Regency, 2019

Kecamatan Subdistrict	Kelompok Umur (Tahun) Age Group (Years Old)						Jumlah Total
	<30	30-39	40-49	50-59	60-69	70+	
(1)	(2)	(3)	(4)	(5)	(6)	(7)	(8)
1. Aluh-aluh	1	-	3	2	-	-	6
2. Beruntung Baru	2	-	3	6	2	1	14
3. Gambut	1	4	12	15	3	4	39
4. Kertak Hanyar	2	6	16	21	4	1	50
5. Tatah Makmur	-	2	9	3	1	-	15
6. Sungai Tabuk	2	2	8	13	-	1	26
7. Martapura Kota	17	24	55	42	16	6	160
8. Martapura Timur	2	6	7	5	2	-	22
9. Martapura Barat	-	3	4	4	-	1	12
10. Astambul	5	4	10	4	3	2	28
11. Karang Intan	2	10	20	19	5	1	57
12. Aranio	-	-	2	2	-	-	4
13. Sungai Pinang	-	2	2	-	-	1	5
14. Peramasan	-	-	-	-	-	-	-
15. Pengaron	-	2	4	5	4	6	21
16. Sambung Makmur	-	-	6	2	2	1	11
17. Mataraman	2	1	7	6	1	2	19
18. Simpang Empat	-	1	1	2	1	1	6
19. Telaga Bauntung	-	-	-	-	-	-	-
20. Cintapuri Darussalam	-	-	-	-	-	-	-
Kabupaten Banjar	36	67	169	151	44	28	495

Sumber/Source: Kementerian Agama Kabupaten Banjar/ Religion Ministry of Banjar Regency

Tabel 4.3.8 Calon Jamaah Haji Menurut Kecamatan dan Pekerjaan di Kabupaten Banjar, 2019
Table Moslem Pilgrim Applicants by Subdistrict and Kind of Job in Banjar Regency, 2019

Kecamatan Subdistrict	PNS Civil Servant	TNI/POLRI Indonesian Army	Pedagang Trader	Petani Farmer	Pekerjaan Swasta Private Job
(1)	(2)	(3)	(4)	(5)	(6)
1. Aluh-aluh	2	-	1	-	-
2. Beruntung Baru	-	-	2	8	1
3. Gambut	18	1	4	5	1
4. Kertak Hanyar	16	-	9	-	5
5. Tatah Makmur	-	-	5	3	-
6. Sungai Tabuk	6	-	4	4	1
7. Martapura Kota	51	1	50	1	5
8. Martapura Timur	-	-	10	1	1
9. Martapura Barat	1	-	1	3	-
10. Astambul	6	-	7	6	1
11. Karang Intan	6	-	5	27	3
12. Aranio	-	-	2	2	-
13. Sungai Pinang	-	-	2	1	-
14. Peramasan	-	-	-	-	-
15. Pengaron	1	-	2	8	1
16. Sambung Makmur	-	-	1	9	-
17. Mataraman	-	-	4	3	1
18. Simpang Empat	1	-	-	1	1
19. Telaga Bauntung	-	-	-	-	-
20. Cintapuri Darussalam	-	-	-	-	-
Kabupaten Banjar	108	2	109	82	21

Lanjutan Tabel/ Continued Table 4.3.8

Kecamatan Subdistrict	Pegawai BUMD BUMD Employee	Ibu Rumah Tangga Housewife	Pelajar/ Mahasiswa Student	Pensiunan Retired	Lainnya Others	Jumlah Total
(1)	(7)	(8)	(9)	(10)	(11)	(12)
1. Aluh-aluh	-	3	-	-	-	6
2. Beruntung Baru	-	3	-	-	-	14
3. Gambut	-	6	1	3	-	39
4. Kertak Hanyar	-	16	2	2	-	50
5. Tatah Makmur	-	7	-	-	-	15
6. Sungai Tabuk	-	10	1	-	-	26
7. Martapura Kota	-	40	10	2	-	160
8. Martapura Timur	-	9	1	-	-	22
9. Martapura Barat	-	7	-	-	-	12
10. Astambul	-	6	2	-	-	28
11. Karang Intan	-	16	-	-	-	57
12. Aranio	-	-	-	-	-	4
13. Sungai Pinang	-	2	-	-	-	5
14. Peramasan	-	-	-	-	-	-
15. Pengaron	-	9	-	-	-	21
16. Sambung Makmur	-	1	-	-	-	11
17. Mataraman	2	7	1	1	-	19
18. Simpang Empat	-	3	-	-	-	6
19. Telaga Bauntung	-	-	-	-	-	-
20. Cintapuri Darussalam	-	-	-	-	-	-
Kabupaten Banjar	2	145	18	8	-	495

Sumber/Source: Kementerian Agama Kabupaten Banjar/ Religion Ministry of Banjar Regency

Tabel 4.3.9 Calon Jamaah Haji Menurut Kecamatan dan Tingkat Pendidikan di Kabupaten Banjar, 2019
Table *Moslem Pilgrim Applicants by Subdistrict and Educational Level in Banjar Regency, 2019*

Kecamatan Subdistrict	Belum/Tamat SD	SMP Junior High School	SMA Senior High School	Diploma Diploma
	Not Yet/ Graduated Primary School			
(1)	(2)	(3)	(4)	(5)
1. Aluh-aluh	-	2	3	1
2. Beruntung Baru	8	3	3	-
3. Gambut	5	4	12	10
4. Kertak Hanyar	10	3	15	15
5. Tatah Makmur	7	6	2	-
6. Sungai Tabuk	12	1	6	7
7. Martapura Kota	31	24	52	38
8. Martapura Timur	11	2	9	-
9. Martapura Barat	7	3	2	-
10. Astambul	8	6	5	4
11. Karang Intan	39	6	7	3
12. Aranio	4	-	-	-
13. Sungai Pinang	4	1	-	-
14. Peramasan	-	-	-	-
15. Pengaron	15	2	2	-
16. Sambung Makmur	10	1	-	-
17. Mataraman	10	5	3	-
18. Simpang Empat	4	-	1	1
19. Telaga Bauntung	-	-	-	-
20. Cintapuri Darussalam	-	-	-	-
Kabupaten Banjar	185	69	122	79

Lanjutan Tabel/ Continued Table 4.3.9

Kecamatan Subdistrict	Strata I Bachelor Degree	Strata II Master Degree	Strata III Doctor Degree	Jumlah Total
(1)	(6)	(7)	(8)	(9)
1. Aluh-aluh	-	-	-	6
2. Beruntung Baru	-	-	-	14
3. Gambut	1	-	7	39
4. Kertak Hanyar	2	-	5	50
5. Tatah Makmur	-	-	-	15
6. Sungai Tabuk	-	-	-	26
7. Martapura Kota	10	1	4	160
8. Martapura Timur	-	-	-	22
9. Martapura Barat	-	-	-	12
10. Astambul	-	1	4	28
11. Karang Intan	-	-	2	57
12. Aranio	-	-	-	4
13. Sungai Pinang	-	-	-	5
14. Peramasan	-	-	-	-
15. Pengaron	-	-	2	21
16. Sambung Makmur	-	-	-	11
17. Mataraman	-	-	1	19
18. Simpang Empat	-	-	-	6
19. Telaga Bauntung	-	-	-	-
20. Cintapuri Darussalam	-	-	-	-
Kabupaten Banjar	13	2	25	495

Sumber/Source: Kementerian Agama Kabupaten Banjar / Religion Ministry of Banjar Regency

Tabel 4.3.10 Calon Jamaah Haji Menurut Kecamatan dan Tempat Penyetoran ONH di Kabupaten Banjar, 2019
Moslem Pilgrim Applicants by Subdistrict and ONH Deposit Place in Banjar Regency, 2019

Kecamatan Subdistrict	BRI	BNI	BSM	BPD	Mandiri	Lainnya Others	Jumlah Total
(1)	(2)	(3)	(4)	(5)	(6)	(7)	(8)
1. Aluh-aluh	6	-	-	-	-	-	6
2. Beruntung Baru	6	6	2	-	-	-	14
3. Gambut	9	17	6	2	2	3	39
4. Kertak Hanyar	16	17	15	-	2	-	50
5. Tatah Makmur	13	2	-	-	-	-	15
6. Sungai Tabuk	18	5	3	-	-	-	26
7. Martapura Kota	46	69	39	1	4	1	160
8. Martapura Timur	9	9	2	1	-	1	22
9. Martapura Barat	8	3	-	-	-	1	12
10. Astambul	12	4	12	-	-	-	28
11. Karang Intan	15	32	9	1	-	-	57
12. Aranio	-	4	-	-	-	-	4
13. Sungai Pinang	4	-	1	-	-	-	5
14. Peramasan	-	-	-	-	-	-	-
15. Pengaron	8	13	-	-	-	-	21
16. Sambung Makmur	-	10	-	-	1	-	11
17. Mataraman	11	6	2	-	-	-	19
18. Simpang Empat	2	2	2	-	-	-	6
19. Telaga Bauntung	-	-	-	-	-	-	-
20. Cintapuri Darussalam	-	-	-	-	-	-	-
Kabupaten Banjar	183	199	93	5	9	6	495

Sumber/Source: Kementerian Agama Kabupaten Banjar/ Religion Ministry of Banjar Regency

Tabel 4.3.11 Calon Jamaah Haji Menurut Kecamatan dan Status Keberangkatan di Kabupaten Banjar, 2019
Moslem Pilgrim Applicants by Subdistrict and Departure Status in Banjar Regency, 2019

	Kecamatan Subdistrict	Belum Pernah Ibdah Haji Never Pilgrim	Pernah Ibadah Haji Ever Pilgrim	Jumlah Total
	(1)	(2)	(3)	(4)
1.	Aluh-Aluh	4	2	6
2.	Beruntung Baru	14	-	14
3.	Gambut	37	2	39
4.	Kertak Hanyar	47	3	50
5.	Tatah Makmur	15	-	15
6.	Sungai Tabuk	24	2	26
7.	Martapura	153	7	160
8.	Martapura Timur	20	2	22
9.	Martapura Barat	10	2	12
10.	Astambul	28	-	28
11.	Karang Intan	56	1	57
12.	Aranio	4	-	4
13.	Sungai Pinang	5	-	5
14.	Paramasan	-	-	-
15.	Pengaron	21	-	21
16.	Sambung Makmur	11	-	11
17.	Mataraman	18	1	19
18.	Simpang Empat	6	-	6
19.	Telaga Bauntung	-	-	-
20.	Cintapuri Darussalam	-	-	-
	Kabupaten Banjar	473	22	495

Sumber/Source: Kementerian Agama Kabupaten Banjar/ Religion Ministry of Banjar Regency

Tabel 4.3.12 Calon Jamaah Haji yang Meninggal di Tanah Suci Menurut Kecamatan dan Jenis Kelamin di Kabupaten Banjar, 2019
Table Moslem Pilgrim Applicants Who Pass Away at Holy Land by Subdistrict and Sex in Banjar Regency, 2019

	Kecamatan <i>Subdistrict</i>	Jenis Kelamin		Jumlah <i>Total</i>
		<i>Sex</i>		
		Laki-Laki <i>Male</i>	Perempuan <i>Female</i>	
(1)	(2)	(3)	(4)	
1.	Aluh-Aluh	-	-	-
2.	Beruntung Baru	-	-	-
3.	Gambut	-	-	-
4.	Kertak Hanyar	-	-	-
5.	Tatah Makmur	-	-	-
6.	Sungai Tabuk	-	-	-
7.	Martapura	-	-	-
8.	Martapura Timur	-	-	-
9.	Martapura Barat	-	-	-
10.	Astambul	-	-	-
11.	Karang Intan	-	-	-
12.	Aranio	-	-	-
13.	Sungai Pinang	-	-	-
14.	Paramasan	-	-	-
15.	Pengaron	-	-	-
16.	Sambung Makmur	-	-	-
17.	Mataraman	1	-	1
18.	Simpang Empat	-	-	-
19.	Telaga Bauntung	-	-	-
20.	Cintapuri Darussalam	-	-	-
Kabupaten Banjar		1	-	1

Sumber/Source: Kementerian Agama Kabupaten Banjar/ Religion Ministry of Banjar Regency

4.4 KEMISKINAN/*POVERTY*

Tabel 4.4.1 Garis Kemiskinan, Jumlah, dan Persentase Penduduk Miskin di Kabupaten Banjar, 2012-2019
Table Poverty Line, Number, and Percentage of Poor People in Banjar Regency, 2012–2019

Tahun Year	Garis Kemiskinan (rupiah/kapita/bulan) Poverty Line (rupiah/capita/month)	Jumlah Penduduk Miskin (ribu) Number of Poor People (thousand)	Persentase Penduduk Miskin Percentage of Poor People
(1)	(2)	(3)	(4)
2012	273 074	15 732	2,97
2013	296 791	15 287	2,84
2014	313 769	15 719	2,87
2015	327 970	18 050	3,26
2016	360 494	17 360	3,10
2017	381 862	16 846	2,96
2018	400 081	15 615	2,70
2019	429 422	15 914	2,72

Sumber/Source: BPS, Survei Sosial Ekonomi Nasional Maret/BPS-Statistics Indonesia, March National Socioeconomic Survey

Tabel 4.4.2 Indeks Kedalaman Kemiskinan dan Indeks Keparahan Kemiskinan di Kabupaten Banjar, 2012–2019
Table *Poverty Gap Index and Poverty Severity Index in Banjar Regency, 2012–2019*

Tahun Year	Indeks Kedalaman Kemiskinan <i>Poverty Gap Index</i>	Indeks Keparahan Kemiskinan <i>Poverty Severity Index</i>
(1)	(2)	(3)
2012	0,34	0,08
2013	0,59	0,17
2014	0,63	0,23
2015	0,35	0,06
2016	0,32	0,07
2017	0,31	0,05
2018	0,39	0,10
2019	0,26	0,03

Sumber/Source: BPS, Survei Sosial Ekonomi Nasional Maret/BPS-Statistics Indonesia, March National Socioeconomic Survey

4.5 KRIMINALITAS/*CRIME*

Tabel 4.5.1 Jumlah Tindak Pidana Menurut Kepolisian Resort di Kabupaten Banjar, 2015–2019
Table Number of Reported Criminal Cases by District Police Office in Banjar Regency, 2015–2019

Satuan Kerja <i>Works Unit</i>	2015	2016	2017	2018	2019
(1)	(2)	(3)	(4)	(5)	(6)
Polres Banjar	432	335	225	240	134
1. Polsek Gambut	34	57	25	31	28
2. Polsek Kertak Hanyar	48	31	31	32	39
3. Polsek Sungai Tabuk	32	27	22	24	34
4. Polsek Martapura Kota	175	61	40	58	41
5. Polsek Martapura Timur	15	14	8	16	17
6. Polsek Martapura Barat	12	13	10	11	20
7. Polsek Astambul	24	24	16	12	19
8. Polsek Karang Intan	18	20	14	8	
9. Polsek Aranio	2	9	5	3	6
10. Polsek Belimbing (Sungai Pinang)	12	14	11	8	9
11. Polsek Pengaron	15	14	5	5	9
12. Polsek Sambung Makmur	3	3	4	3	6
13. Polsek Mataraman	17	24	15	18	28
14. Polsek Simpang Empat	25	24	19	11	22
Polres Banjarbaru					
15. Polsek Aluh-Aluh	-	12	20	11	11
16. Polsek Beruntung Baru	-	5	5	6	5
Jumlah/Total	432	347	245	251	145

Sumber/Source: 1 Kepolisian Resort Banjar/ District Police Office of Banjar Regency
 2 Kepolisian Resort Banjarbaru/ District Police Office of Banjarbaru Municipality

Tabel 4.5.2 Penyelesaian Tindak Pidana Menurut Kepolisian Resort Kabupaten Banjar, 2015–2019
Table *Crime Clearance by District Police Office in Banjar Regency, 2015–2019*

Satuan Kerja <i>Works Unit</i>	2015	2016	2017	2018	2019
(1)	(2)	(3)	(4)	(5)	(6)
Polres Banjar	283	331	299	340	265
1. Satreskrim	43	54	68	121	47
2. Polsek Gambut	38	52	26	28	26
3. Polsek Kertak Hanyar	35	30	27	30	34
4. Polsek Sungai Tabuk	27	24	23	24	29
5. Polsek Martapura Kota	35	53	42	51	31
6. Polsek Martapura Timur	9	8	8	14	11
7. Polsek Martapura Barat	7	5	7	11	17
8. Polsek Astambul	17	17	13	9	14
9. Polsek Karang Intan	10	14	18	7	-
10. Polsek Aranio	5	9	9	3	5
11. Polsek Belimbing (Sungai Pinang)	6	12	9	8	8
12. Polsek Pengaron	10	10	10	4	5
13. Polsek Sambung Makmur	4	2	4	2	6
14. Polsek Mataraman	14	16	22	18	18
15. Polsek Simpang Empat	23	25	13	10	19
Polres Banjarbaru	-	16	25	17	16
16. Polsek Aluh-Aluh	-	11	20	11	11
17. Polsek Beruntung Baru	-	5	5	6	5
Jumlah/Total	283	347	324	357	281

Sumber/Source: 1 Kepolisian Resort Banjar/ District Police Office of Banjar Regency
 2 Kepolisian Resort Banjarbaru/ District Police Office of Banjarbaru Municipality

Tabel 4.5.3 Perkara yang Diterima pada Pengadilan Agama Martapura Menurut Bulan, 2019
Accepted Case in Religion Court of Banjar Regency per Month, 2019

	Bulan Month	Jenis Perkara/ Cases				Harta Bersama Family's Wealth
		Izin Poligami Polygamy Permission	Pembatalan Perkawinan Marriage Annulment	Cerai Talak Divorce	Cerai Gugat Contested Divorce	
	(1)	(2)	(3)	(4)	(5)	(6)
1.	Januari/ January	-	-	23	102	-
2.	Februari/ February	1	-	18	62	-
3.	Maret/ March	-	-	21	42	-
4.	April/ April	-	1	18	62	1
5.	Mei/ May	-	-	10	40	-
6.	Juni/ June	-	-	9	54	-
7.	Juli/ July	-	-	20	87	1
8.	Agustus/ August	-	-	20	65	-
9.	September/ September	-	-	17	61	-
10.	Oktober/ October	-	-	22	53	3
11.	November/ November	1	-	18	56	-
12.	Desember/ December	-	-	3	10	-
	Jumlah/ Total	2	1	199	694	5

Lanjutan Tabel/ *Continued Table 4.5.3*

	Bulan <i>Month</i>	Jenis Perkara/ <i>Cases</i>				Lainnya <i>Others</i>
		Penguasaan Anak <i>Children Guardianship</i>	Penunjukkan Orang Lain sebagai Wali <i>Appoint Another Person as Guardian</i>	Isbath Nikah <i>Marriage Determination</i>	Wali Adhol <i>Adhol Guardian</i>	
	(1)	(7)	(8)	(9)	(10)	(11)
1.	Januari/ <i>January</i>	-	2	7	1	14
2.	Februari/ <i>February</i>	-	-	11	-	9
3.	Maret/ <i>March</i>	-	-	38	-	8
4.	April/ <i>April</i>	1	-	47	-	10
5.	Mei/ <i>May</i>	1	1	36	-	9
6.	Juni/ <i>June</i>	-	1	4	-	9
7.	Juli/ <i>July</i>	-	1	34	-	14
8.	Agustus/ <i>August</i>	-	-	8	-	11
9.	September/ <i>September</i>	-	2	14	-	13
10.	Oktober/ <i>October</i>	-	-	15	4	23
11.	November/ <i>November</i>	1	2	15	1	31
12.	Desember/ <i>December</i>	-	1	1	-	19
	Jumlah/ <i>Total</i>	3	10	230	6	170

Sumber/Source: Pengadilan Agama Martapura/ *Religion Court of Banjar Regency*

Tabel 4.5.4 Perkara yang Diputus (Termasuk Sisa Perkara Tahun Lalu) pada Pengadilan Agama Martapura Menurut Bulan, 2019
Terminated Cases (Include Remaining Last Year Cases) in Religion Court of Banjar Regency per Month, 2019

	Bulan Month	Jenis Perkara/ Cases				Harta Bersama Family's Wealth
		Izin Poligami Polygamy Permission	Pembatalan Perkawinan Marriage Annulment	Cerai Talakh Divorce	Cerai Gugat Contested Divorce	
	(1)	(2)	(3)	(4)	(5)	(6)
1.	Januari/ January	-	-	12	61	-
2.	Februari/ February	-	-	21	66	-
3.	Maret/ March	-	-	17	59	-
4.	April/ April	-	-	13	45	-
5.	Mei/ May	-	-	16	59	-
6.	Juni/ June	-	-	14	36	-
7.	Juli/ July	-	-	15	81	-
8.	Agustus/ August	-	-	20	76	-
9.	September/ September	-	-	16	66	-
10.	Oktober/ October	-	-	18	73	-
11.	November/ November	-	-	23	61	-
12.	Desember/ December	1	-	15	48	-
	Jumlah/ Total	1	-	200	731	2

Lanjutan Tabel/ *Continued Table 4.5.4*

Jenis Perkara/ Cases					
Bulan Month	Penguasaan Anak Children Guardianship	Penunjukkan Orang Lain sebagai Wali Appoint Another Person as Guardian	Isbath Nikah Marriage Determination	Wali Adhol Adhol Guardian	Lainnya Others
(1)	(7)	(8)	(9)	(10)	(11)
1. Januari/ <i>January</i>	-	-	2	-	15
2. Februari/ <i>February</i>	-	2	2	1	21
3. Maret/ <i>March</i>	-	-	9	-	15
4. April/ <i>April</i>	-	-	44	-	24
5. Mei/ <i>May</i>	1	-	23	-	20
6. Juni/ <i>June</i>	-	2	30	-	14
7. Juli/ <i>July</i>	1	-	27	-	21
8. Agustus/ <i>August</i>	-	1	5	-	24
9. September/ <i>September</i>	-	-	4	-	18
10. Oktober/ <i>October</i>	-	2	18	2	24
11. November/ <i>November</i>	-	1	10	2	37
12. Desember/ <i>December</i>	-	-	9	1	42
Jumlah/ Total	2	8	183	6	275

Sumber/Source: Pengadilan Agama Martapura/ *Religion Court of Banjar Regency*

Tabel 4.5.5 Perkara dan Terdakwa (Termasuk Pelanggaran Lalu Lintas) yang Masuk di Pengadilan Negeri Martapura Menurut Bulan, 2019
Cases and Defendants (Include Traffic Infractions) in Public Court of Banjar Regency per Month, 2019

Bulan Month	Pidana Criminal		Tipiring Misdemeanor	
	Perkara Case	Terdakwa Defendant	Perkara Case	Terdakwa Defendant
(1)	(2)	(3)	(4)	(5)
1. Januari/ January	40	40	2	2
2. Februari/ February	22	22	1	1
3. Maret/ March	24	24	1	1
4. April/ April	30	30	1	1
-5. Mei/ May	46	46	10	10
6. Juni/ June	6	6	-	-
7. Juli/ July	49	49	-	-
8. Agustus/ August	42	49	1	1
9. September/ September	31	38	43	43
10. Oktober/ October	32	34	2	2
11. November/ November	25	26	-	-
12. Desember/ December	41	45	3	3
Jumlah/ Total	388	409	64	64

Lanjutan Tabel/ *Continued Table 4.5.5*

Bulan Month	Tilang/Lalu Lintas <i>Ticketed/Traffic Infraction</i>		Jumlah <i>Total</i>	
	Perkara Case	Terdakwa Defendant	Perkara Case	Terdakwa Defendant
(1)	(6)	(7)	(8)	(9)
1. Januari/ <i>January</i>	1 399	1 399	1 441	1 441
2. Februari/ <i>February</i>	1 169	1 169	1 192	1 192
3. Maret/ <i>March</i>	423	423	448	448
4. April/ <i>April</i>	1 079	1 079	1 110	1 110
5. Mei/ <i>May</i>	375	375	431	431
6. Juni/ <i>June</i>	454	454	460	460
7. Juli/ <i>July</i>	462	462	511	511
8. Agustus/ <i>August</i>	659	659	702	709
9. September/ <i>September</i>	1 827	1 827	1 901	1 908
10. Oktober/ <i>October</i>	3 178	3 178	3 212	3 214
11. November/ <i>November</i>	1 838	1 838	1 863	1 864
12. Desember/ <i>December</i>	2 454	2 454	2 498	2 502
Jumlah/ <i>Total</i>	15 317	15 317	15 769	15 790

Sumber/Source: Pengadilan Negeri Martapura/ *Public Court of Banjar Regency*

Tabel 4.5.6 Perkara Umum yang Masuk pada Kejaksaan Negeri Martapura Menurut Bulan, 2019
Incoming General Cases in Martapura District Attorney per Month, 2019

	Bulan Month	Masuk Incoming Cases	Cara Penyelesaian Arrangement Method			Dikirim ke Kejaksaan Lain Transfer to Another Attorney
			Putus PN Finished	Dilimpahkan Transfer to Public Court	Dikesam- pingkan Neglect- ed	
	(1)	(2)	(3)	(4)	(5)	(6)
1.	Januari/ January	25	42	26	-	-
2.	Februari/ February	45	20	23	-	-
3.	Maret/ March	29	32	30	-	-
4.	April/ April	23	33	43	-	-
5.	Mei/ May	45	29	32	-	-
6.	Juni/ June	35	35	4	-	-
7.	Juli/ July	41	30	57	-	-
8.	Agustus/ August	31	33	38	-	-
9.	September/ September	24	45	33	-	-
10.	Oktober/ October	63	37	36	-	-
11.	November/ November	33	30	22	-	-
12.	Desember/ December	19	36	50	-	-
	Jumlah/ Total	415	402	394	-	-

Sumber/Source: Kejaksaan Negeri Martapura/ Martapura District Attorney

Tabel 4.5.7 Tahanan/Narapidana yang Masuk Lembaga Pembinaan Khusus Anak Klas I Martapura Menurut Bulan, 2019
Prisoner Addition in Martapura Class I Founding Children Institution per Month, 2019

Bulan <i>Month</i>	Dewasa <i>Adult</i>		Anak-Anak <i>Children</i>		Jumlah <i>Total</i>	
	Laki- Laki <i>Male</i>	Perem- puan <i>Female</i>	Laki- Laki <i>Male</i>	Perem- puan <i>Female</i>	Laki- Laki <i>Male</i>	Perem- puan <i>Female</i>
(1)	(2)	(3)	(4)	(5)	(6)	(7)
1. Januari/ <i>January</i>	-	-	3	-	3	-
2. Februari/ <i>February</i>	-	-	8	-	8	-
3. Maret/ <i>March</i>	-	-	8	-	8	-
4. April/ <i>April</i>	-	-	13	-	13	-
5. Mei/ <i>May</i>	-	-	5	-	5	-
6. Juni/ <i>June</i>	-	-	7	-	7	-
7. Juli/ <i>July</i>	-	-	5	2	5	2
8. Agustus/ <i>August</i>	-	-	5	-	5	-
9. September/ <i>September</i>	-	-	4	1	4	1
10. Oktober/ <i>October</i>	-	-	4	-	4	-
11. November/ <i>November</i>	-	-	12	-	12	-
12. Desember/ <i>December</i>	-	-	7	-	7	-
Rata-rata/ Average	-	-	6,75	0,25	6,75	0,25

Sumber/Source: Lembaga Pembinaan Khusus Anak Klas I Martapura/ *Martapura Class I Founding Children Institution*

Tabel 4.5.8 Tahanan/Narapidana yang Keluar dari Lembaga Pembinaan Khusus Anak Klas I Martapura Menurut Bulan, 2019
Prisoner Subtraction in Martapura Class I Founding Children Institution per Month, 2019

Bulan Month	Dewasa Adult		Anak-Anak Children		Jumlah Total	
	Laki- Laki Male	Perem- puan Female	Laki- Laki Male	Perem- puan Female	Laki- Laki Male	Perem- puan Female
(1)	(2)	(3)	(4)	(5)	(6)	(7)
1. Januari/ January	4	-	1	-	5	-
2. Februari/ February	3	-	3	-	6	-
3. Maret/ March	6	-	8	-	14	-
4. April/ April	3	-	5	-	8	-
5. Mei/ May	3	-	7	-	10	-
6. Juni/ June	2	-	3	-	5	-
7. Juli/ July	4	-	10	-	14	-
8. Agustus/ August	1	-	8	-	9	-
9. September/ September	3	-	10	-	13	-
10. Oktober/ October	5	-	4	-	9	-
11. November/ November	2	-	3	-	5	-
12. Desember/ December	2	-	8	-	10	-
Rata-rata/ Average	3,17	-	5,83	-	9	-

Sumber/Source: Lembaga Pembinaan Khusus Anak Klas I Martapura/ Martapura Class I Founding Children Institution

Tabel 4.5.9 Jumlah Tahanan/Narapidana pada Lembaga Pembinaan Khusus Anak Klas I Martapura Menurut Bulan, 2019
Prisoner at Martapura Class I Founding Children Institution per Month, 2019

Bulan <i>Month</i>	Dewasa <i>Adult</i>		Anak-Anak <i>Children</i>		Jumlah <i>Total</i>	
	Laki- Laki <i>Male</i>	Perem- puan <i>Female</i>	Laki- Laki <i>Male</i>	Perem- puan <i>Female</i>	Laki- Laki <i>Male</i>	Perem- puan <i>Female</i>
(1)	(2)	(3)	(4)	(5)	(6)	(7)
1. Januari/ <i>January</i>	98	-	17	-	115	-
2. Februari/ <i>February</i>	104	-	21	-	125	-
3. Maret/ <i>March</i>	59	-	51	-	110	-
4. April/ <i>April</i>	56	-	56	-	112	-
5. Mei/ <i>May</i>	51	-	58	-	109	-
6. Juni/ <i>June</i>	51	-	57	-	108	-
7. Juli/ <i>July</i>	50	-	51	2	101	2
8. Agustus/ <i>August</i>	52	-	34	2	86	2
9. September/ <i>September</i>	49	-	36	2	85	2
10. Oktober/ <i>October</i>	29	-	38	-	67	-
11. November/ <i>November</i>	31	-	44	-	75	-
12. Desember/ <i>December</i>	17	-	56	-	73	-
Rata-rata/ <i>Average</i>	53,92	-	43,25	0,50	97,17	0,50

Sumber/Source: Lembaga Pembinaan Khusus Anak Klas I Martapura/ *Martapura Class I Founding Children Institution*

Tabel 4.5.10 Tahanan Kasus Umum yang Masuk pada Kejaksaan Negeri Martapura Menurut Bulan, 2019
Table Incoming Prisoner of General Cases in Martapura District Attorney per Month, 2019

	Bulan Month	Tahanan Prisoner
	(1)	(2)
1.	Januari/ <i>January</i>	27
2.	Februari/ <i>February</i>	27
3.	Maret/ <i>March</i>	33
4.	April/ <i>April</i>	47
5.	Mei/ <i>May</i>	35
6.	Juni/ <i>June</i>	4
7.	Juli/ <i>July</i>	54
8.	Agustus/ <i>August</i>	40
9.	September/ <i>September</i>	35
10.	Oktober/ <i>October</i>	34
11.	November/ <i>November</i>	23
12.	Desember/ <i>December</i>	53
	Rata-Rata/ <i>Average</i>	412

Sumber/Source: Kejaksaan Negeri Martapura/ *Martapura District Attorney*

Tabel 4.5.11 Tahanan yang Masuk dan Keluar Lembaga Pemasyarakatan Perempuan IIA Martapura Menurut Bulan, 2019
Prisoner Addition and Subtraction in Martapura Class IIA Founding Female Institution per Month, 2019

Bulan Month	Tahanan Masuk Prisoner Addition			Tahanan Keluar Prisoner Subtraction		
	Dewasa Adult	Anak-anak Children	Jumlah Total	Dewasa Adult	Anak-anak Children	Jumlah Total
(1)	(2)	(3)	(4)	(5)	(6)	(7)
1. Januari/ January	7	-	7	15	-	15
2. Februari/ February	26	1	27	16	-	16
3. Maret/ March	67	-	67	29	-	29
4. April/ April	25	-	25	28	1	29
5. Mei/ May	125	1	126	23	-	23
6. Juni/ June	27	-	27	20	2	20
7. Juli/ July	44	-	44	44	-	46
8. Agustus/ August	43	-	43	56	-	56
9. September/ September	47	-	47	40	-	40
10. Oktober/ October	50	1	51	57	-	57
11. November/ November	39	-	39	52	-	52
12. Desember/ December	31	-	31	30	-	30
Jumlah/ Total	531	3	534	410	3	413

Sumber/Source: Lembaga Pemasyarakatan Perempuan IIA Martapura / Martapura Class IIA Founding Female Institution

Tabel 4.5.12 Tahanan pada Lembaga Pemasyarakatan Perempuan IIA Martapura Menurut Bulan, 2019
Prisoner in Martapura Class IIA Founding Female Institution per Month, 2019

	Bulan Month	Tahanan Prisoner		Jumlah Total
		Dewasa Adult	Anak-anak Children	
	(1)	(2)	(3)	(4)
1.	Januari/ January	374	1	375
2.	Februari/ February	387	2	389
3.	Maret/ March	420	2	422
4.	April/ April	417	1	418
5.	Mei/ May	521	1	522
6.	Juni/ June	527	1	528
7.	Juli/ July	527	1	528
8.	Agustus/ August	514	0	514
9.	September/ September	513	0	513
10.	Oktober/ October	509	1	510
11.	November/ November	499	1	500
12.	Desember/ December	500	1	501
	Rata-Rata/ Average	475,67	1	476,67

Sumber/Source: Lembaga Pemasyarakatan Perempuan IIA Martapura / Martapura Class IIA Founding Female Institution

Tabel 4.5.13 Narapidana yang Masuk dan Keluar Lembaga Pemasyarakatan Narkotika IIA Karang Intan Menurut Bulan, 2019
Prisoner Addition and Subtraction in Karang Intan Class IIA Founding Narcotics Institution per Month, 2019

Bulan Month	Narapidana Masuk Prisoner Addition	Narapidana Keluar Prisoner Subtraction	Narapidana Prisoner
(1)	(2)	(3)	(4)
1. Januari/ <i>January</i>	4	20	1 052
2. Februari/ <i>February</i>	3	18	1 037
3. Maret/ <i>March</i>	13	19	1 031
4. April/ <i>April</i>	9	12	1 028
5. Mei/ <i>May</i>	51	23	1 056
6. Juni/ <i>June</i>	25	17	1 064
7. Juli/ <i>July</i>	27	19	1 072
8. Agustus/ <i>August</i>	12	17	1 067
9. September/ <i>September</i>	15	29	1 053
10. Oktober/ <i>October</i>	43	31	1 065
11. November/ <i>November</i>	45	81	1 029
12. Desember/ <i>December</i>	204	34	1 199
Rata-Rata/ <i>Average</i>	38	27	1 063

Sumber/Source: Lembaga Pemasyarakatan Narkotika IIA Karang Intan/ *Karang Intan Class IIA Founding Narcotics Institution*

4.6 SOSIAL LAINNYA/OTHERS SOCIAL

Tabel 4.6.1 Panti Asuhan dan Jumlah Penghuninya Menurut Kecamatan dan Jenis Kelamin di Kabupaten Banjar, 2019
Table *Orphanages and Its Occupants by Subdistrict and Sex in Banjar Regency, 2019*

	Panti Asuhan <i>Orphanage</i>	Penghuni (Orang) <i>Occupant (Person)</i>		Jumlah <i>Total</i>
		Laki-Laki <i>Male</i>	Perempuan <i>Female</i>	
	(1)	(2)	(3)	(4)
1.	Raudatul Yatama Kertak Hanyar	13	12	25
2.	Yayasan Manbaul Anwar P.A. Ushuluddin Martapura	35	33	68
3.	Budi Darma Martapura	30	-	30
4.	Al Irsyad Astambul	33	7	40
5.	Putri Muhammadiyah Martapura	-	17	17
6.	SDLB Martapura	15	-	15
7.	Putri Nahdatul Ulama Martapura	-	46	46
8.	Rumah Qur'an Yatim & Dhuafa	23	2	25
Jumlah/ Total		149	117	266

Sumber/Source: Dinas Sosial Kabupaten Banjar/ Social Agency of Banjar Regency

Tabel 4.6.2 Jumlah Karang Taruna dan Pekerja Sosial Masyarakat Menurut Kecamatan di Kabupaten Banjar, 2019
Table *Number of Youth Organization and Social Workers by Subdistrict in Banjar Regency, 2019*

	Kecamatan <i>Subdistrict</i>	Karang Taruna <i>Youth Organization</i>	Pekerja Sosial Masyarakat <i>Social Workers</i>	Jumlah <i>Total</i>
	(1)	(2)	(3)	(4)
1.	Aluh-Aluh	3	1	4
2.	Beruntung Baru	-	1	1
3.	Gambut	5	1	6
4.	Kertak Hanyar	1	1	2
5.	Tatah Makmur	1	1	2
6.	Sungai Tabuk	2	2	4
7.	Martapura	1	4	5
8.	Martapura Timur	1	5	6
9.	Martapura Barat	1	-	1
10.	Astambul	3	1	4
11.	Karang Intan	13	2	15
12.	Aranio	13	1	14
13.	Sungai Pinang	1	1	2
14.	Paramasan	1	1	2
15.	Pengaron	2	1	3
16.	Sambung Makmur	-	2	2
17.	Mataraman	2	4	6
18.	Simpang Empat	1	5	6
19.	Telaga Bauntung	-	1	1
20.	Cintapuri Darussalam	1	1	2
Kabupaten Banjar		52	36	88

Sumber/Source: Dinas Sosial Kabupaten Banjar/ *Social Agency of Banjar Regency*

Tabel 4.6.3 Jumlah Potensi Kesejahteraan Sosial Menurut Kecamatan di Kabupaten Banjar, 2019
Number of Social Welfare Potency by Subdistrict in Banjar Regency, 2019

	Kecamatan Subdistrict	Pekerja Sosial Masyarakat Social Worker Community	Organisasi Sosial Social Organization	Karang Taruna Youth Organization
	(1)	(2)	(3)	(4)
1.	Aluh-Aluh	1	-	3
2.	Beruntung Baru	1	-	-
3.	Gambut	1	-	5
4.	Kertak Hanyar	1	1	1
5.	Tatah Makmur	1	-	1
6.	Sungai Tabuk	2	-	2
7.	Martapura	4	5	1
8.	Martapura Timur	5	1	1
9.	Martapura Barat	-	-	1
10.	Astambul	1	-	3
11.	Karang Intan	2	-	13
12.	Aranio	1	-	13
13.	Sungai Pinang	1	-	1
14.	Paramasan	1	-	1
15.	Pengaron	1	-	2
16.	Sambung Makmur	2	-	-
17.	Mataraman	4	-	2
18.	Simpang Empat	5	-	1
19.	Telaga Bauntung	1	-	-
20.	Cintapuri Darussalam	1	-	1
	Kabupaten Banjar	36	7	52

Sumber/Source: Dinas Sosial Kabupaten Banjar/ Social Agency of Banjar Regency

Tabel 4.6.4 Penyanggah Masalah Kesejahteraan Sosial (PMKS) Menurut Kecamatan di Kabupaten Banjar, 2019
People with Social Welfare Problems by Subdistrict in Banjar Regency, 2019

Kecamatan <i>Subdistrict</i>	Anak Balita Terlantar <i>Waif</i>	Anak Terlantar <i>Neglected Infant</i>	Anak yang Berhadapan dengan Hukum <i>Children with Law Conflict</i>	Anak Jalanan <i>Street Children</i>	Anak dengan Kedisabilitas <i>Disability Children</i>
(1)	(2)	(3)	(4)	(5)	(6)
1. Aluh-Aluh	1	13	-	-	2
2. Beruntung Baru	-	32	-	-	18
3. Gambut	2	2	-	-	13
4. Kertak Hanyar	1	2	-	-	14
5. Tatah Makmur	-	4	-	-	2
6. Sungai Tabuk	-	13	-	12	20
7. Martapura	-	7	-	-	12
8. Martapura Timur	-	19	-	-	6
9. Martapura Barat	-	15	-	-	28
10. Astambul	-	12	-	-	12
11. Karang Intan	3	-	-	-	29
12. Aranio	-	8	1	-	3
13. Sungai Pinang	-	1	-	-	4
14. Paramasan	15	15	-	-	-
15. Pengaron	-	24	-	-	4
16. Sambung Makmur	-	-	-	-	9
17. Mataraman	-	3	-	-	18
18. Simpang Empat	-	1	-	-	22
19. Telaga Bauntung	-	5	-	-	1
20. Cintapuri Darussalam	-	7	-	1	3
Kabupaten Banjar	22	183	1	13	220

Lanjutan Tabel/ Continued Table 4.6.4

Kecamatan <i>Subdistrict</i>	Anak yang Memerlukan Perlindungan Khusus <i>Children Who Need Special Protection</i>	Lanjut Usia Terlantar <i>Neglected Elderly</i>	Penyandang Disabilitas <i>Disability Person</i>	Gelandanan <i>Bum</i>	Pengemis <i>Beggar</i>
(1)	(7)	(8)	(9)	(10)	(11)
1. Aluh-Aluh	-	159	134	1	-
2. Beruntung Baru	-	134	168	24	3
3. Gambut	-	125	63	2	2
4. Kertak Hanyar	-	100	84	-	-
5. Tatah Makmur	-	48	12	-	-
6. Sungai Tabuk	-	404	140	2	-
7. Martapura	-	14	34	2	-
8. Martapura Timur	-	573	64	2	-
9. Martapura Barat	-	233	107	-	-
10. Astambul	2	159	56	5	-
11. Karang Intan	-	345	315	7	-
12. Aranio	5	150	27	-	-
13. Sungai Pinang	-	88	58	-	-
14. Paramasan	-	58	-	-	-
15. Pengaron	-	65	29	2	-
16. Sambung Makmur	-	62	49	-	-
17. Mataraman	-	171	56	-	-
18. Simpang Empat	-	229	97	27	-
19. Telaga Bauntung	-	9	28	1	-
20. Cintapuri Darussalam	-	28	50	-	-
Kabupaten Banjar	7	3 154	1 571	75	5

Lanjutan Tabel/ *Continued Table* 4.6.4

Kecamatan <i>Subdistrict</i>	Pemulung <i>Scavenger</i>	Bekas Warga Binaan Lembaga Pemasyarakatan <i>Former Prisoner</i>	Korban Penyalahgunaan NAPZA <i>Drug Abuser</i>	Korban Tindak Kekerasan <i>Violence Victim</i>
(1)	(12)	(13)	(14)	(15)
1. Aluh-Aluh	13	3	1	-
2. Beruntung Baru	1	14	2	-
3. Gambut	1	5	5	-
4. Kertak Hanyar	-	1	4	-
5. Tatah Makmur	-	-	4	-
6. Sungai Tabuk	1	15	5	-
7. Martapura	1	8	7	-
8. Martapura Timur	1	12	7	-
9. Martapura Barat	7	2	6	-
10. Astambul	1	5	5	-
11. Karang Intan	-	1	1	-
12. Aranio	-	1	2	-
13. Sungai Pinang	-	11	1	-
14. Paramasan	-	-	1	-
15. Pengaron	-	4	1	-
16. Sambung Makmur	-	-	-	-
17. Mataraman	-	-	-	-
18. Simpang Empat	-	-	1	-
19. Telaga Bauntung	-	-	-	-
20. Cintapuri Darussalam	-	-	-	-
Kabupaten Banjar	26	82	53	-

Lanjutan Tabel/ *Continued Table 4.6.4*

Kecamatan <i>Subdistrict</i>		Korban Bencana Alam*) <i>Natural Disaster Victim</i>	Korban Bencana Sosial*) <i>Social Disaster Victim</i>	Wanita Rawan Sosial Ekonomi <i>Vulnerable Socioeconomic Women</i>	Fakir Miskin*) <i>Poor Family</i>
(1)		(16)	(17)	(18)	(19)
1.	Aluh-Aluh	8	9	10	4 832
2.	Beruntung Baru	-	2	-	1 867
3.	Gambut	47	26	5	2 134
4.	Kertak Hanyar	4	10	5	2 064
5.	Tatah Makmur	21	4	-	1 626
6.	Sungai Tabuk	-	17	-	3 945
7.	Martapura	-	8	5	4 535
8.	Martapura Timur	-	6	-	3 097
9.	Martapura Barat	1	-	-	2 572
10.	Astambul	-	11	-	3 468
11.	Karang Intan	6	2	-	2 454
12.	Aranio	-	2	-	888
13.	Sungai Pinang	-	4	-	956
14.	Paramasan	-	2	-	490
15.	Pengaron	2	12	-	1 023
16.	Sambung Makmur	-	1	-	915
17.	Mataraman	-	9	-	1 814
18.	Simpang Empat	-	1	-	1 120
19.	Telaga Bauntung	-	-	-	253
20.	Cintapuri Darussalam	35	3	-	680
Kabupaten Banjar		124	129	25	

*) Kepala Keluarga

Lanjutan Tabel/ *Continued Table 4.6.4*

Kecamatan <i>Subdistrict</i>	Keluarga Berumah Tidak Layak Huni <i>Uninhabitable Home Family</i>	Komunitas Adat Terpencil <i>Remote Indigenous Community</i>	Jumlah <i>Total</i>
(1)	(20)	(21)	(22)
1. Aluh-Aluh	50	-	50
2. Beruntung Baru	20	-	20
3. Gambut	37	-	37
4. Kertak Hanyar	-	-	-
5. Tatah Makmur	21	-	21
6. Sungai Tabuk	6	-	6
7. Martapura	2	-	2
8. Martapura Timur	1	-	1
9. Martapura Barat	-	-	-
10. Astambul	9	-	9
11. Karang Intan	-	-	-
12. Aranio	-	-	-
13. Sungai Pinang	-	1	1
14. Paramasan	20	3	23
15. Pengaron	20	-	21
16. Sambung Makmur	-	-	-
17. Mataraman	-	-	-
18. Simpang Empat	9	-	9
19. Telaga Bauntung	-	-	-
20. Cintapuri Darussalam	-	-	-
Kabupaten Banjar		4	

Sumber/Source: Dinas Sosial Kabupaten Banjar/ *Social Agency of Banjar Regency*


Tabel 4.6.5 Sarana Tatakota dan Kebersihan Menurut Kondisinya di Kabupaten Banjar, 2019
Urban Planning and Cleanliness Facility by Condition at Banjar Regency, 2019

	Sarana Facility	Kondisi/ Condition			Jumlah Total
		Baik Good	Rusak Damaged	Rusak Berat Severely Damaged	
	(1)	(2)	(3)	(4)	(5)
1.	Kendaraan Bermotor				
	- Dump Truck	15	-	-	15
	- Armroll	16	-	-	16
	- Pick Up	7	-	-	7
	- Mobil Box Sampah B3	1	-	-	1
	- Sky Lift	-	-	-	-
2.	Gerobak Sampah	4	-	-	4
3.	Kontainer	33	-	-	33
4.	Mesin Pemotong Rumput	5	-	3	8
5.	Tempat Pembuangan Sampah				
	- TPS	28	-	-	28
	- TPS 3 R	11	-	-	11
	- TPA	1	-	-	1
6.	Mobil Tank Penyiraman	2	-	-	2
7.	Kijang Citizen/Minibus	-	-	-	-
8.	Roda Dua	1	-	-	1
9.	Mesin Potong Kayu	1	-	-	1
10.	Mobil Tangki Tinja	2	-	-	2
11.	Kendaraan Roda 3 Angkutan Sampah	14	-	-	14
12.	Tossa Penyedot Debu	-	-	-	-
13.	Alat Berat (TPA)				
	- Buldozer	2	-	-	2
	- Excavator0	2	-	-	2
	- Loader	1	-	-	1
14.	Hilux	2	-	-	2
15.	Mesin Rumput Dorong	1	-	-	1
16.	Conrete Breaker	1	-	-	1
Jumlah/ Total		150	0	3	153

Sumber/Source: Dinas Lingkungan Hidup Kabupaten Banjar/ Environmental Agency of Banjar Regency


5

PERTANIAN, KEHUTANAN, PETERNAKAN, DAN PERIKANAN AGRICULTURE, FORESTRY, LIVESTOCK, AND FISHERY



Luas panen padi sawah pada di Kabupaten Banjar Tahun 2019 adalah seluas **56.820,2 hektar** dan produksi panen sebanyak **178.176 ton** padi.

Tiga Produksi buah terbanyak di Kabupaten Banjar Tahun 2019 adalah durian sebanyak **197.904 kwintal**, jeruk siam sebanyak **119.426 kwintal**, dan pisang sebanyak **66.237 kwintal**



Selama tahun 2019 di wilayah Kabupaten Banjar produksi telur sebanyak **2.634.429 kg** telur Itik, **2.123.720 kg** telur ayam ras, dan **844.624 kg** telur ayam buras sedangkan untuk daging sebanyak **5.615.867 kg** daging ayam ras, **617.473 kg** daging sapi, **81.977 kg** daging itik, **78.900 kg** daging ayam buras, **72.105 kg** daging kerbau, dan **16.823 kg** daging kambing/domba.

PENJELASAN TEKNIS

TECHNICAL NOTES

1. **Lahan sawah** adalah lahan pertanian yang berpetak-petak dan dibatasi oleh pematang (galengan) saluran untuk menahan/ menyalurkan air yang biasanya ditanami padi sawah tanpa memandang dari mana diperoleh atau status lahan tersebut. Lahan yang dimaksud termasuk lahan yang terdaftar di Pajak Bumi Bangunan luran Pembangunan Daerah lahan bengkok lahan serobotan lahan rawa yang ditanami padi dan lahan bekas tanaman tahunan yang telah dijadikan sawah baik yang ditanami padi palawija atau tanaman semusim lainnya.
 2. **Tegal/Kebun** adalah lahan pertanian bukan sawah (lahan kering) yang ditanami tanaman semusim atau tahunan dan terpisah dengan halaman sekitar rumah serta penggunaannya tidak berpindah pindah.
 3. **Ladang/Huma** adalah lahan pertanian bukan sawah (lahan kering) yang biasanya ditanami tanaman semusim dan penggunaannya hanya semusim atau dua musim kemudian akan ditinggalkan bila sudah tidak subur lagi (berpindah-pindah). Kemungkinan lahan ini beberapa tahun kemudian akan dikerjakan kembali jika sudah
1. **Wetland** is agricultural land that separated by small dykes to resist water where the main crop is usually wetland paddy without considering where it is got from or the status of the land. It includes the land that is registered at land income tax office regional development contribution 'bengkok' land illegal ownership swamps for rice cultivation and annual crop land mark that has been used as rice field which are both planted with paddy secondary crops or the other seasonal crops.
 2. **Dry field/Garden** is an dryland (unirrigated land) which is planted with seasonal or annual crops and separately from the yard around the house without shifting.
 3. **Unirrigated agricultural field /Shifting cultivation land** is dryland (unirrigated land) that usually is cultivated for seasonal crops and utilized only for one or two seasons then it will be left when it is not fertile (shifting). Maybe this land will be used again in a few years if it has been fertile.

subur.

4. **Lahan yang sementara tidak diusahakan** adalah lahan yang biasanya diusahakan tetapi untuk sementara (lebih dari 1 (satu) tahun tetapi kurang dari atau sama dengan 2 (dua) tahun) tidak diusahakan termasuk lahan sawah yang tidak diusahakan selama lebih dari 2 (dua) tahun.
4. **Temporarily unused land** is land that is regularly used but temporarily (more than a year but less or equal than two years) is unused it includes wetland that is not cultivated more than two years.
5. Data pokok tanaman pangan yang dikumpulkan adalah luas panen dan produktivitas (hasil per hektar). Produksi tanaman pangan merupakan hasil perkalian antara luas panen dengan produktivitas. Pengumpulan data luas panen dilakukan setiap bulan dengan pendekatan area kecamatan di seluruh wilayah Indonesia. Pengumpulan data produktivitas dilakukan melalui pengukuran langsung pada plot ubinan berukuran $2\frac{1}{2}$ m x $2\frac{1}{2}$ m. Pengumpulan data produktivitas dilakukan setiap subround (empat bulanan) pada waktu panen petani.
5. The main food crops data collected consists of harvested area and productivity (yield per hectare). Food crops production is generated by harvested area multiplied by productivity. The harvested area data is collected every month using sub district area approach in all sub district in Indonesia. The productivity data collection is conducted by a direct measurement in $2\frac{1}{2}$ m x $2\frac{1}{2}$ m crop cutting plot. The productivity measurement is conducted in every subround (four monthly) at the time when farmers are harvesting their crops.
6. Data produksi padi dan palawija yang disajikan adalah dalam kualitas: gabah kering giling (padi) pipilan kering (jagung) biji kering (kedelai dan kacang tanah) dan umbi basah (ubi kayu dan ubi jalar).
6. Production of paddy and secondary crops data are presented in the form of: dry unhusked rice (paddy) dry loose maize (maize) dry shells crops (soybeans and peanuts) and fresh

7. **Tanaman sayuran dan buah-buahan semusim**

Tanaman sayuran semusim adalah tanaman sumber vitamin garam mineral dan lain-lain yang dikonsumsi dari bagian tanaman yang berupa daun bunga buah dan umbinya yang berumur kurang dari satu tahun.

Tanaman buah-buahan semusim adalah tanaman sumber vitamin garam mineral dan lain-lain yang dikonsumsi dari bagian tanaman yang berupa buah berumur kurang dari satu tahun tidak berbentuk pohon/rumpun tetapi menjalar dan berbatang lunak.

roots (cassava and sweet potatoes).

7. **Seasonal vegetable and fruit plants**

Seasonal vegetable plants are plants which are the sources of vitamin mineral salt etc consumed from the part of the plant in the form of leaf flower fruit and root with the age of less than one year.

Seasonal fruit plants are plants which are the sources of vitamin mineral salt etc consumed from the part of the plant in the form of fruits These plants are creeps with the age of less than one year.

8. **Tanaman buah-buahan dan sayuran tahunan**

Tanaman buah-buahan tahunan adalah tanaman sumber vitamin garam mineral dan lain-lain yang dikonsumsi dari bagian tanaman yang berupa buah dan merupakan tanaman tahunan.

Tanaman sayuran tahunan adalah tanaman sumber vitamin garam mineral dan lain-lain yang dikonsumsi dari bagian tanaman yang berupa daun dan atau buah yang berumur lebih dari satu tahun.

8. **Annual fruit and vegetable plants**

Annual fruit plants are plants which are the sources of vitamin contained mineral salt etc consumed from the part of plant in the form of fruit and more than one year of age.

Annual vegetable plants are plants which are the sources of vitamin contained mineral salt etc consumed from the part of the plant in the form of vegetable and more than one year of age.

9. **Tanaman biofarmaka** adalah tanaman yang bermanfaat untuk obat-obatan kosmetik dan kesehatan yang

9. **Medicinal plants** are plants which are useful for medicine It is consumed from part of the plant

dikonsumsi atau digunakan dari bagian-bagian tanaman seperti daun batang buah umbi (rimpang) ataupun akar.

such as leaf flower fruit tuber and root.

10. **Tanaman hias** adalah tanaman yang mempunyai nilai keindahan baik bentuk warna daun tajuk maupun bunganya sering digunakan untuk penghias pekarangan dan lain sebagainya.

10. **Ornamental plants** are plants which have a beauty value either in shape colour of leaf or crown of flower and they are often used as a yard decorator.

11. **Luas panen tanaman hortikultura** adalah luas tanaman sayuran buah-buahan biofarmaka dan tanaman hias yang diambil hasilnya/dipanen pada periode pelaporan.

11. **Harvested area of horticulture** is area which vegetable fruit medicinal and ornamental plant of crop harvested during the period of report.

12. **Luas panen untuk tanaman sayuran** adalah luas tanaman yang dipanen sekaligus/habis/dibongkar dan luas tanaman yang dipanen berkali-kali (lebih dari satu kali)/belum habis.

12. **Harvested area of vegetables** is area of entirely plant harvested/demolished and plant harvested several times/undemolished

Tanaman yang dipanen sekaligus/habis/dibongkar adalah tanaman yang sehabis panen langsung dibongkar/dicabut terdiri dari bawang merah bawang putih bawang daun kentang kol/kubis kembang kol petsai/sawi wortel lobak dan kacang merah.

Entirely plants harvested/demolished are plants usually harvested once and demolished to be substituted by other plants consisting of: shallots garlic leeks potato cabbage cauli flower mustard green carrots chinese radish and red kidney beans.

Tanaman yang dipanen berkali-kali (lebih dari satu kali)/belum habis adalah tanaman yang pemanenannya lebih dari satu kali dan biasanya

Plants harvested several times/undemolished are plants usually harvested more than once and demolished in the case that the last

dibongkar apabila panen terakhir sudah tidak memadai lagi terdiri dari: kacang panjang cabe besar cabe rawit jamur tomat terung buncis ketimun labu siam kangkung bayam melon semangka dan blewah.

harvest was economically not profitable. They consist of : yard long beans chili small chili mushroom tomatoes egg plant frech beans cucumber pumpkin/chajota swamp cabbage spinach melon watermelon and blewah.

13. Produksi hortikultura adalah hasil menurut bentuk produk dari setiap tanaman sayuran buah-buahan biofarmaka dan tanaman hias yang diambil berdasarkan luas yang dipanen/tanaman yang menghasilkan pada bulan/triwulan laporan.
 14. Data perkebunan besar dikumpulkan oleh BPS setiap bulan secara lengkap (sensus bulanan) dengan sistem surat pos. Khusus untuk tanaman kelapa cengkeh dan kapok datanya diperoleh dari Direktorat Jenderal Perkebunan. Data perkebunan rakyat juga diperoleh dari Direktorat Jenderal Perkebunan.
 15. Penghitungan luas tanaman perkebunan besar adalah pada keadaan akhir tahun dan tidak termasuk yang luasnya kurang dari 5 hektar.
 16. Bentuk produksi perkebunan adalah; karet kering (karet) daun kering (teh dan tembakau) biji kering (kopi dan coklat) kulit kering (kayu manis dan kina) serat kering (rami) bunga kering
13. *Horticulture production is the standard production quantity form of vegetable fruit medicinal and ornamental plant based on harvested area/the number of production plants reported monthly/quarterly.*
 14. *Data on estates are collected by the BPS every month on complete basis through a mailing system Data on coconut clove and kapok as well as on smallholder plantation are acquired from the Directorate General of Estates.*
 15. *Planted areas of estates refer to condition at the end of the year and exclude areas less than 5 hectares.*
 16. *Production of estates crops are follows: dry rubber (rubber); dry leaves (tea and tobacco); dry beans (coffee and cocoa); dry bark (cassiavera and cinchona); dry fibre*

AGRICULTURE, FORESTRY, LIVESTOCK, AND FISHERY

(cengkeh) refined sugar (tebu dari perkebunan besar) gula mangkok (tebu dari perkebunan rakyat) ekuivalen kopra (kopra) biji dan bunga (pala) serta minyak daun (sereh).

(rosella); dry flowers/buds (cloves); refined sugar (sugar cane from estate); cup sugar (sugar cane from smallholders); copra (copra); seeds and buds (nutmeg); and leaf oil (citronella).

17. Persediaan akhir tahun produksi perkebunan besar bukan merupakan cadangan penyangga (buffer stock).

17. *The production availability of estates at the end of year is not the buffer stock.*

18. Data Statistik Kehutanan sebagian besar merupakan data sekunder yang bersumber dari Kementerian Kehutanan.

18. *Most of forestry statistics are secondary data obtained from the Ministry of Forestry.*

19. Kawasan hutan adalah wilayah tertentu yang berupa hutan yang ditunjuk dan atau ditetapkan oleh pemerintah untuk dipertahankan keberadaannya sebagai hutan tetap. Hal ini untuk menjamin kepastian hukum mengenai status kawasan hutan letak batas dan luas suatu wilayah tertentu yang sudah ditunjuk menjadi kawasan hutan tetap.

19. *Forest Area is a specific territory of forest ecosystem determined and or decided by the government as a permanent forest. Such decision is important to maintain the size of forest area and to ensure its legitimation and boundary demarcation of permanent forest.*

20. Kawasan hutan Indonesia ditetapkan oleh Menteri Kehutanan dalam bentuk Surat Keputusan Menteri Kehutanan tentang Penunjukan Kawasan Hutan dan Perairan Provinsi. Penunjukan Kawasan Hutan ini disusun berdasarkan hasil pemaduserasian antara Rencana Tata Ruang Wilayah Provinsi (RTRWP) dengan Tata Guna

20. *Indonesian forest area is determined by the Minister of Forestry in the format of Ministerial Decree on the Designation of Provincial Forest Area and Inland Water Coastal and Marine Ecosystem. The designation of Forest Area is formulated based on integrated and harmonized of Provincial Spatial Planning (RTRWP)*

- Hutan Kesepakatan (TGHK). *and Forest Land Use by Concensus (TGHK).*
21. Penunjukan kawasan hutan mencakup pula kawasan perairan yang menjadi bagian dari Kawasan Suaka Alam (KSA) dan Kawasan Pelestarian Alam (KPA). *21. The designation of forest area in some cases also cover inland water coastal and marine ecosystem that may become part of Sanctuary Reserve Area (KSA) and Nature Conservation Area (KPA).*
22. Kawasan Suaka Alam (KSA) adalah kawasan dengan ciri khas tertentu baik di darat maupun di perairan yang mempunyai fungsi pokok sebagai kawasan pengawetan keanekaragaman tumbuhan dan satwa serta ekosistemnya yang juga berfungsi sebagai wilayah sistem penyangga kehidupan. *22. A Sanctuary Reserve Area is a specific terrestrial or aquatic area having specific criteria for preserving biodiversity plant and animal as well as ecosystem which also serve as life support system.*
23. Kawasan Pelestarian Alam (KPA) adalah kawasan dengan ciri khas tertentu baik di darat maupun di perairan yang mempunyai fungsi pokok perlindungan sistem penyangga kehidupan pengawetan keanekaragaman jenis tumbuhan dan satwa serta pemanfaatan secara lestari sumber daya alam hayati dan ekosistemnya. *23. A Nature Conservation area is a specific terrestrial or aquatic area whose main function is to serve life support system and preserve diversity of plant and animal species as well as to provide a sustainable utilization of living resources and their ecosystems.*
24. Berdasarkan Undang-Undang No 41 Tahun 1999 tentang Kehutanan kawasan hutan dibagi ke dalam kelompok Hutan Konservasi Hutan Lindung dan Hutan Produksi. *24. In accordance to the Act on Forestry No 41/1999 forest area is categorized as Conservation Forest Protection Forest and Production Forest.*
25. Hutan Konservasi adalah kawasan *25. Conservation Forest is a forest area*

hutan dengan ciri khas tertentu yang mempunyai fungsi pokok pengawetan keanekaragaman tumbuhan dan satwa serta ekosistemnya.

having specific characteristic established for the purposes of conservation of animal and plant species as well as their ecosystem.

26. Hutan Lindung adalah kawasan hutan yang mempunyai fungsi pokok sebagai perlindungan sistem penyangga kehidupan untuk mengatur tata air mencegah banjir mengendalikan erosi mencegah intrusi air laut dan memelihara kesuburan tanah.

26. Protection Forest is a forest area designated to serve life support system maintain hydrological system prevent of flood erosion control seawater intrusion and maintain soil fertility.

27. Hutan Produksi adalah kawasan hutan yang mempunyai fungsi pokok memproduksi hasil hutan. Hutan produksi terdiri dari Hutan Produksi Tetap (HP) Hutan Produksi Terbatas (HPT) dan Hutan Produksi yang dapat dikonversi.

27. Production Forest is a forest area designated mainly to promote sustainable forest production. Production forest is classified as permanent production forest limited production forest and convertible production forest.

28. Hutan Konservasi terdiri dari:
Kawasan suaka alam berupa Cagar Alam (CA) dan Suaka Margasatwa (SM);
kawasan pelestarian alam berupa Taman Nasional (TN) Taman Hutan Raya (THR) dan Taman Wisata Alam (TWA);
Taman Buru (TB)
Taman Buru adalah kawasan hutan yang ditetapkan sebagai tempat wisata berburu.

*28. Conservation Forest is divided into:
Sanctuary Reserve area consists of Strict Nature Reserve and Wildlife Sanctuary
Nature conservation area consists of National Park (TN) Grand Forest Park (THR) and Nature Recreation Park (TWA);
Game Hunting Park (TB)
Game Hunting Park is forest area devoted for game hunting recreation.*

29. Penetapan lahan kritis mengacu pada

29. Critical land refers to a piece of land

lahan yang telah sangat rusak karena kehilangan penutupan vegetasinya sehingga kehilangan atau berkurang fungsinya sebagai penahan air pengendali erosi siklus hara pengatur iklim mikro dan retensi karbon. Berdasarkan kondisi vegetasinya kondisi lahan dapat diklasifikasikan sebagai: sangat kritis kritis agak kritis potensial kritis dan kondisi normal.

severely damaged due to lost of its vegetation cover so that its functions as water retention erosion control nutrient cycling micro climate regulator and carbon retention are completely depleted. Based upon its vegetation condition the land could be classified as : very critical critical slight critical potential critical and normal condition.

30. Reboisasi atau rehabilitasi hutan bertujuan untuk menghidupkan kembali kawasan hutan yang kritis di wilayah daerah aliran sungai (DAS) yang dilaksanakan bersama masyarakat secara partisipatif.

30. Reforestation or forest rehabilitation is intended to rehabilitate the critical land inside forest area or watershed to improve their ecological and hydrological functions The activities were conducted with active participation of local communities who live nearby the target area.

31. Pemanfaatan hasil hutan kayu adalah segala bentuk usaha yang memanfaatkan dan mengolah hasil hutan kayu dengan tidak merusak lingkungan dan tidak mengurangi fungsi pokok hutan. Kegiatan ini hanya dapat dilaksanakan pada areal hutan yang memiliki potensi untuk dilakukan kegiatan pemanfaatan hasil hutan kayu dan dapat dilaksanakan setelah diperoleh izin usaha.

31. Commercial utilization of timber as forest product is activities to utilize timber without destructing the environment and undermining the main functions of the forest area. Those activities could only be executed in forest area with high commercial timber value with license.

32. Izin Usaha Pemanfaatan Hasil Hutan Kayu (IUPHHK) pada hutan alam adalah izin untuk memanfaatkan hutan produksi yang kegiatannya terdiri dari pemanenan atau pennebangan

32. The license to commercially utilize timber in natural forest is license to utilize production forest for which the activities consist of harvesting or felling planting tending protecting

penanaman pemeliharaan pengamanan pengolahan dan pemasaran hasil hutan kayu IUPHHK dapat diberikan kepada perorangan koperasi badan usaha swasta dan BUMN/BUM.

processing and marketing. The license could be granted to individuals cooperatives private companies state-owned enterprises/local government-owned enterprises.

33. Produksi hasil hutan utama yang dihasilkan dari hutan adalah kayu bulat. Produksi kayu bulat ini dihasilkan dari hutan alam melalui kegiatan perusahaan Hak Pengusahaan Hutan (HPH/IUPHHK) kegiatan ijin pemanfaatan kayu (IPK) dalam rangka pembukaan wilayah hutan pembangunan Hutan Tanaman Industri (HTI) serta kegiatan hutan rakyat.

33. The main product of commercial forest operation is log. The log is harvested from various sources such as natural forest granted to concessionaires (IUPHHK/HPH) land clearing activities (IPK) industrial forest plantation (HTI) and community forest.

34. Kayu Gergajian merupakan kayu hasil konversi kayu bulat dengan menggunakan mesin gergaji mempunyai bentuk yang teratur dengan sisi-sisi sejajar dan sudut-sudutnya siku dengan ketebalan tidak lebih dari 6 cm dan kadar air tidak lebih dari 18 persen Kayu gergajian yang diolah langsung dari kayu bulat wajib didukung dengan dokumen yang sah.

34. Sawn Timber Constitutes a sawmill product derived from logs as raw material The product is characterized with regular forms having parallel sides at right angle to each other thickness not more than 6 cm and moisture content not to exceed 18 percent Sawn timber produced directly from logs must be certified by a legal document.

35. Kayu Lapis adalah panel kayu yang tersusun dari lapisan veneer dibagian luarnya sedangkan dibagian intinya (core) bisa berupa veneer atau

35. Plywood is wood panel consisting of layers pressed together in between veneers; the core may be veneer or some other material bound together

material lain diikat dengan lem kemudian di-press (ditekan) sedemikian rupa sehingga menjadi panel yang kuat. Termasuk dalam artian ini adalah kayu lapis yang dilapisi lagi dengan material lain.

with glue and pressed tightly together to make a strong panel. Included to this definition is plywood covered with other materials.

36. Data populasi ternak bersumber dari Direktorat Jenderal Peternakan dan Kesehatan Hewan Kementerian Pertanian sedangkan jumlah pemotongan ternak merupakan hasil Survei Laporan Pemotongan Ternak. Pengumpulan data pemotongan ternak dilakukan secara lengkap setiap triwulan di seluruh Rumah Potong Hewan (RPH) dan Tempat Pemotongan Hewan (TPH) yang ada di Indonesia. Pada tahun 2013 jumlah Dokumen RPH/TPH hasil pencacahan yang diolah sebanyak 4 033.

36. Data of domestic livestock population are obtain from the Directorate General of Livestock and Animal Health Service while data on the number of animals slaughtered are based on the quarterly survey conducted by BPS. This survey is a complete enumeration on all slaughterhouses and abattoirs in Indonesia. There are 4 033 covered in 2013.

37. Data statistik perikanan merupakan data sekunder yang bersumber dari Direktorat Jenderal Perikanan Tangkap dan Direktorat Jenderal Budidaya. Statistik perikanan dibedakan atas data Perikanan Tangkap dan Perikanan Budidaya. Perikanan Tangkap diklasifikasikan atas penangkapan ikan di laut dan penangkapan ikan di perairan umum. Perikanan Budidaya diklasifikasikan atas jenis budidaya yaitu budidaya laut tambak kolam karamba jaring apung dan sawah.

37. Fishery Statistics are secondary data obtained from the Directorate General of Capture Fisheries and Directorate General of Aquaculture. Fishery statistics are categorized into capture fisheries and aquaculture. Capture fisheries are further classified into marine capture fisheries and inland open water capture fisheries. Aquaculture are further classified into several types of culture: marine culture brackish water pond fresh water pond cage

38. Rumah Tangga Perikanan Tangkap adalah rumah tangga yang melakukan kegiatan penangkapan ikan/binatang air lainnya/tanaman air dengan tujuan sebagian/seluruh hasilnya untuk dijual.
38. *A capture fishery household is a household conducting activities in catching fishes/other aquatic animals/aquatic plants for which the products are wholly or partly to be sold.*
39. Rumah Tangga Perikanan Budidaya adalah rumah tangga yang melakukan kegiatan budidaya ikan/binatang air lainnya/tanaman air dengan tujuan sebagian/seluruh hasilnya untuk dijual.
39. *An aquaculture fishery household is a household conducting activities in culturing fishes/other aquatic animals/aquatic plants for which the products are wholly or partly to be sold different types of parameters.*

5.1 TANAMAN PANGAN/*FOOD CROPS*

Tabel 5.1.1 Luas Lahan Sawah Menurut Kecamatan dan Jenis Pengairan di Kabupaten Banjar (ha), 2019
Table Area of Wetland by Subdistrict and Type of Irrigation in Banjar Regency (ha), 2019

	Kecamatan <i>Subdistrict</i>	Irigasi <i>Irrigation</i>	Non Irigasi <i>Non Irrigation</i>	Jumlah <i>Total</i>
	(1)	(2)	(3)	(4)
1.	Aluh-Aluh	6 832	22 033	32,25
2.	Beruntung Baru	5 467	17 632	32,25
3.	Gambut	7 521	24 254	32,25
4.	Kertak Hanyar	2 852	9 197	32,25
5.	Tatah Makmur	2 346	7 567	32,25
6.	Sungai Tabuk	9 352	28 263	30,22
7.	Martapura	683	2 203	32,25
8.	Martapura Timur	1 241	3 754	30,25
9.	Martapura Barat	4 855	14 248	29,35
10.	Astambul	4 718	14 271	30,25
11.	Karang Intan	4 291	14 494	33,78
12.	Aranio	1 982	7 486	37,77
13.	Sungai Pinang	2 665	9 170	34,41
14.	Paramasan	2 225	7 854	35,30
15.	Pengaron	2 154	7 184	33,36
16.	Sambung Makmur	1 513	4 938	32,64
17.	Mataraman	2 329	7 449	31,99
18.	Simpang Empat	1 814	5 696	31,40
19.	Telaga Bauntung	214	668	31,20
20.	Cintapuri Darussalam	3 052	9 905	32,46
	Kabupaten Banjar	68 105	218 269	32,05

Sumber/Source: BPS, Laporan Statistik Pertanian (SP) Tanaman Pangan/BPS-Statistics Indonesia, Agriculture Statistic Report of Food Crops

Tabel 5.1.2 Luas Lahan Sawah Menurut Kecamatan dan Jenis Penggunaan di Kabupaten Banjar (ha), 2019
Area of Wetland by Subdistrict and Land Utilization in Banjar Regency (ha), 2019

Jenis Penggunaan Lahan <i>Land Utilization</i>	Dapat Ditanami <i>Cultivated</i>		Tidak Ditanami Padi <i>Not Cultivated Paddy</i>	Sementara Tidak Diusahakan <i>Temporarily Unused</i>	Jumlah Total
	1 Kali <i>Once</i>	≥ 2 kali <i>≥ 2 times</i>			
(1)	(2)	(3)	(4)	(5)	(6)
1. Irigasi <i>Irrigation</i>	4 988	115	-	354	5 457
2. Tadah Hujan <i>Rainfed</i>	9 031,5	4 508	24	1 125	14 688,5
3. Pasang Surut <i>Tidally</i>	25 646	6 450	-	-	32 096
4. Lahan Sawah Lebak Polder <i>Cultivated Swampy</i>	7 674	404	70	585,5	8 733,5
5. Lainnya <i>Others</i>	-	-	-	-	-
Jumlah/ Total	47 340	11 477	94	2 064,5	60 975

Sumber/Source: BPS, Laporan Statistik Pertanian (SP) Tanaman Pangan/BPS-Statistics Indonesia, Agriculture Statistic Report of Food Crops

Tabel 5.1.3 Luas Lahan Tegal/Kebun Ladang/Huma dan Lahan Menurut Kecamatan di Kabupaten Banjar (hektar), 2019
Area of Dry Field/Garden Shifting Cultivation Land and Temporarily Unused Land by Subdistrict in Banjar Regency (hectar), 2019

	Kecamatan Subdistrict	Tegal/Kebun Dry Field/Garden	Ladang/Huma Shifting Cultivation	Sementara Tidak Dlusahakan Temporarily Unused
	(1)	(2)	(3)	(4)
1.	Aluh-Aluh	363	-	-
2.	Beruntung Baru	-	-	-
3.	Gambut	100	-	800
4.	Kertak Hanyar	-	-	-
5.	Tatah Makmur	-	-	341
6.	Sungai Tabuk	-	-	3 427
7.	Martapura	118	22,5	192,25
8.	Martapura Timur	92	126	-
9.	Martapura Barat	534	-	2 980
10.	Astambul	9 000	5	412
11.	Karang Intan	8 216	2 218	850
12.	Aranio	2 582	1 987	8 820
13.	Sungai Pinang	2 600	2 550	2 015
14.	Paramasan	1 080	3 500	12 500
15.	Pengaron	1 914	1 390	3 146
16.	Sambung Makmur	2 575	1 350	1 050
17.	Mataraman	2 495	514	-
18.	Simpang Empat	46	217	50
19.	Telaga Bauntung	581	300	-
20.	Cintapuri Darussalam	150	230	440
Kabupaten Banjar		32 446	14 409,5	37 023,25

Sumber/Source: BPS, Laporan Statistik Pertanian (SP) Tanaman Pangan/BPS-Statistics Indonesia, Agriculture Statistic Report of Food Crops

Tabel 5.1.4 Luas Lahan Bukan Sawah Menurut Kecamatan dan Jenis Penggunaannya di Kabupaten Banjar (hektar), 2019
Table Non Wetland Area by Subdistrict and Land Utilization in Banjar Regency (hectar), 2019

Jenis Penggunaan Lahan		Luas
Land Utilization		Area
(1)		(2)
1.	Tegal/Kebun <i>Dry Field/Garden</i>	32 446
2.	Ladang/Huma <i>Shifting Cultivation</i>	14 409,5
3.	Perkebunan <i>Plantation</i>	64 712
4.	Lahan yang Ditanami Kayu-Kayuan/Hutan Rakyat <i>Wood Land</i>	24 304
5.	Penggembalaan/Padang Rumput <i>Meadow</i>	42 765
6.	Sementara Tidak Diusahakan <i>Temporarily Unused</i>	37 521
7.	Lainnya <i>Others</i>	7 684
Jumlah/ Total		223 841,5

Sumber/Source: BPS, Laporan Statistik Pertanian (SP) Tanaman Pangan/BPS-Statistics Indonesia, Agriculture Statistic Report of Food Crops

**Tabel 5.1.5 Luas Tanam Rusak Panen Produksi dan Rata-Rata
Table Produksi Menurut Jenis Tanaman di Kabupaten Banjar, 2019
*Planted Damaged Harvested Production Area and Yield
Rate by Kind of Crop in Banjar Regency, 2019***

Jenis Tanaman <i>Kind of Crop</i>		Tanam <i>Planted</i> (Ha)	Rusak <i>Damaged</i> (Ha)	Panen <i>Harvested</i> (Ha)	Produksi <i>Production</i> (Ton)	Rata-Rata Produksi (Kw/Ha) <i>Yield Rate</i> (Qu/Ha)
(1)		(2)	(3)	(4)	(5)	(6)
1.	Padi Sawah <i>Rice Paddy</i>	59 226	317	56 820,20	178 176	31,36
2.	Padi Ladang <i>Field Paddy</i>	11 458	0	11 285	40 092	35,53
3.	Jagung <i>Corn</i>	1 676	0	1 088	2 373	21,82
4.	Kedelai <i>Soybean</i>	567	1	290	434	14,97
5.	Kacang Tanah <i>Peanut</i>	2 003	0	2 009	2 156	10,73
6.	Kacang Hijau <i>Green Bean</i>	68	0	24	23	9,64
7.	Ubi Kayu <i>Cassava</i>	98	0	86	2 398	278,83
8.	Ubi Jalar <i>Sweet Potato</i>	67	0	67	816	121,77

Sumber/Source: Dinas Tanaman Pangan dan Hortikultura Kabupaten Banjar/ *Food Crops and Horticulture Agency of Banjar Regency*

**Tabel 5.1.6 Luas Tanam Rusak Panen Produksi dan Rata-Rata
Table Produksi Tanaman Padi Sawah dan Ladang di Kabupaten
Banjar, 2019
*Planted Damaged Harvested Production Area and Yield
Rate of Rice and Field Paddy in Banjar Regency, 2019***

	Kecamatan <i>Subdistrict</i>	Tanam <i>Planted</i> (Ha)	Rusak <i>Damaged</i> (Ha)	Panen <i>Harvested</i> (Ha)	Produksi <i>Production</i> (Ton)	Rata-Rata Produksi (Kw/Ha) <i>Yield Rate</i> (Qu/Ha)
	(1)	(2)	(3)	(4)	(5)	(6)
1.	Aluh-Aluh	7 221	140	6 832	22 033	32,25
2.	Beruntung Baru	5 667	0	5 467	17 632	32,25
3.	Gambut	7 795	0	7 521	24 254	32,25
4.	Kertak Hanyar	2 966	10	2 852	9 197	32,25
5.	Tatah Makmur	2 432	120	2 346	7 567	32,25
6.	Sungai Tabuk	9 700	9	9 352	28 263	30,22
7.	Martapura	708	0	683	2 203	32,25
8.	Martapura Timur	1 406	0	1 241	3 754	30,25
9.	Martapura Barat	5 052	34	4 855	14 248	29,35
10.	Astambul	4 890	0	4 718	14 271	30,25
11.	Karang Intan	4 383	0	4 291	14 494	33,78
12.	Aranio	2 172	0	1 982	7 486	37,77
13.	Sungai Pinang	2 670	0	2 665	9 170	34,41
14.	Paramasan	2 225	0	2 225	7 854	35,30
15.	Pengaron	2 184	0	2 154	7 184	33,36
16.	Sambung Makmur	1 528	0	1 513	4 938	32,64
17.	Mataraman	2 392	0	2 329	7 449	31,99
18.	Simpang Empat	1 873	0	1 814	5 696	31,40
19.	Telaga Bauntung	2 906	4	214	668	31,20
20.	Cintapuri Darussalam	514	0	3 052	9 905	32,46
	Kabupaten Banjar	70 684	317	68 105	218 269	32,05

Sumber/Source: Dinas Tanaman Pangan dan Hortikultura Kabupaten Banjar/ Food Crops and Horticulture Agency of Banjar Regency

**Tabel 5.1.7 Luas Tanam Rusak Panen Produksi dan Rata-Rata
Table Produksi Tanaman Padi Sawah di Kabupaten Banjar, 2019
Planted Damaged Harvested Production Area and Yield
Rate of Rice Paddy in Banjar Regency, 2019**

	Kecamatan Subdistrict	Tanam Planted (Ha)	Rusak Damaged (Ha)	Panen Harvested (Ha)	Produksi Production (Ton)	Rata-Rata Produksi (Kw/Ha) Yield Rate (Qu/Ha)
	(1)	(2)	(3)	(4)	(5)	(6)
1.	Aluh-Aluh	7 221	140	6 832	22 033	32,25
2.	Beruntung Baru	5 667	0	5 467	17 632	32,25
3.	Gambut	7 795	0	7 521	24 254	32,25
4.	Kertak Hanyar	2 966	10	2 852	9 197	32,25
5.	Tatah Makmur	2 432	120	2 346	7 567	32,25
6.	Sungai Tabuk	9 675	9	9 327	28 214	30,25
7.	Martapura	708,0	0	683	2 203	32,25
8.	Martapura Timur	1 406	0	1 241	3 754	30,25
9.	Martapura Barat	5 052	34	4 855	14 248	29,35
10.	Astambul	4 885	0	4 713	14 257	30,25
11.	Karang Intan	2 898	0	2 796	9 017	32,25
12.	Aranio	4	0	4	10	26,72
13.	Sungai Pinang	120	0	115	306	26,72
14.	Paramasan	0	0	0	0	0,00
15.	Pengaron	859	0	829	2 507	30,25
16.	Sambung Makmur	816	0	797	2 411	30,25
17.	Mataraman	1 881	0	1 815	5 845	32,21
18.	Simpang Empat	1 673	0	1 614	5 036	31,20
19.	Telaga Bauntung	2 906	4	214	668	31,20
20.	Cintapuri Darussalam	262	0	2800	9 015	32,20
	Kabupaten Banjar	59 226,0	317	56 820,20	178 176	31,36

Sumber/Source: Dinas Tanaman Pangan dan Hortikultura Kabupaten Banjar/ Food Crops and Horticulture Agency of Banjar Regency

**Tabel 5.1.8 Luas Tanam Rusak Panen Produksi dan Rata-Rata
Table Produksi Tanaman Padi Ladang di Kabupaten Banjar, 2019
Planted Damaged Harvested Production Area and Yield
Rate of Field Paddy in Banjar Regency, 2019**

	Kecamatan Subdistrict	Tanam Planted (Ha)	Rusak Damaged (Ha)	Panen Harvested (Ha)	Produksi Production (Ton)	Rata-Rata Produksi (Kw/Ha) Yield Rate (Qu/Ha)
	(1)	(2)	(3)	(4)	(5)	(6)
1.	Aluh-Aluh	-	-	-	-	-
2.	Beruntung Baru	-	-	-	-	-
3.	Gambut	-	-	-	-	-
4.	Kertak Hanyar	-	-	-	-	-
5.	Tatah Makmur	-	-	-	-	-
6.	Sungai Tabuk	25	-	25	49	27,20
7.	Martapura	-	-	-	-	-
8.	Martapura Timur	-	-	-	-	-
9.	Martapura Barat	-	-	-	-	-
10.	Astambul	5	-	5	14	27,30
11.	Karang Intan	1 485	-	1 495	5 477	36,64
12.	Aranio	2 168	-	1 978	7 476	37,80
13.	Sungai Pinang	2 550	-	2 550	8 864	34,76
14.	Paramasan	2 225	-	2 225	7 854	35,30
15.	Pengaron	1 325	-	1 325	4 677	35,30
16.	Sambung Makmur	712	-	716	2 527	35,30
17.	Mataraman	511	-	514	1 604	31,20
18.	Simpang Empat	200	-	200	660	33,00
19.	Telaga Bauntung	-	-	-	-	-
20.	Cintapuri Darussalam	252	-	252	890	35,30
	Kabupaten Banjar	11 458	-	11 285	40 092	35,53

Sumber/Source: Dinas Tanaman Pangan dan Hortikultura Kabupaten Banjar/ Food Crops and Horticulture Agency of Banjar Regency

Tabel 5.1.9 Luas Tanam Rusak Panen Produksi Rata-Rata Produksi dan Panen Muda Tanaman Jagung di Kabupaten Banjar, 2019
Planted Damaged Harvested Production Area Yield Rate and Early Harvested of Corn in Banjar Regency, 2019

Kecamatan Subdistrict	Tanam <i>Planted</i> (Ha)	Rusak <i>Damaged</i> (Ha)	Panen <i>Harvested</i> (Ha)	Produksi <i>Production</i> (Ton)	Rata-Rata Produksi (Kw/Ha) Yield Rate (Qu/Ha)	Panen Muda <i>Early</i> <i>Harvested</i> (Ha)
(1)	(2)	(3)	(4)	(5)	(6)	(7)
1. Aluh-Aluh	-	-	-	-	0,00	-
2. Beruntung Baru	-	-	-	-	0,00	-
3. Gambut	-	-	-	-	0,00	-
4. Kertak Hanyar	-	-	-	-	0,00	-
5. Tatah Makmur	-	-	-	-	0,00	-
6. Sungai Tabuk	-	-	-	-	0,00	4
7. Martapura	48	-	45	45	10,00	-
8. Martapura Timur	2	-	-	-	0,00	2
9. Martapura Barat	-	-	-	-	0,00	-
10. Astambul	29	-	19	19	10,00	17
11. Karang Intan	55	-	55	55	10,00	-
12. Aranio	445	-	427	1 085	25,42	-
13. Sungai Pinang	220	-	8	8	10,00	142
14. Paramasan	147	-	102	259	25,40	44
15. Pengaron	60	-	65	165	25,40	-
16. Sambung Makmur	236	-	236	601	25,47	3
17. Mataraman	85	-	75	80	10,70	11
18. Simpang Empat	335	-	50	50	10,00	285
19. Telaga Bauntung	6	-	6	6	10,00	1
20. Cintapuri Darussalam	2	-	-	-	5,50	1
Kabupaten Banjar	1 676	-	1 088	2 373	21,82	510

Sumber/Source: Dinas Tanaman Pangan dan Hortikultura Kabupaten Banjar/ Food Crops and Horticulture Agency of Banjar Regency

**Tabel 5.1.10 Luas Tanam Rusak Panen Produksi dan Rata-Rata
Table Produksi Tanaman Kedelai di Kabupaten Banjar, 2019
Planted Damaged Harvested Production Area and Yield
Rate of Soybean in Banjar Regency, 2019**

	Kecamatan <i>Subdistrict</i>	Tanam <i>Planted</i> (Ha)	Rusak <i>Damaged</i> (Ha)	Panen <i>Harvested</i> (Ha)	Produksi <i>Production</i> (Ton)	Rata-Rata Produksi (Kw/Ha) <i>Yield Rate</i> (Qu/Ha)
	(1)	(2)	(3)	(4)	(5)	(6)
1.	Aluh-Aluh	-	-	-	-	-
2.	Beruntung Baru	-	-	-	-	-
3.	Gambut	-	-	-	-	-
4.	Kertak Hanyar	-	-	-	-	-
5.	Tatah Makmur	-	-	-	-	-
6.	Sungai Tabuk	-	-	-	-	-
7.	Martapura	8	-	10	11	11,20
8.	Martapura Timur	-	-	-	-	-
9.	Martapura Barat	-	-	-	-	-
10.	Astambul	11	-	11	12	11,25
11.	Karang Intan	50	-	50	60	12,00
12.	Aranio	55	-	55	65	11,75
13.	Sungai Pinang	83	-	17	21	12,25
14.	Paramasan	65	1	-	-	-
15.	Pengaron	-	-	-	-	-
16.	Sambung Makmur	85	-	85	175	20,59
17.	Mataraman	75	-	62	90	14,52
18.	Simpang Empat	135	-	-	-	-
19.	Telaga Bauntung	-	-	-	-	-
20.	Cintapuri Darussalam	-	-	-	-	-
	Kabupaten Banjar	567	1	290	434	14,97

Sumber/Source: Dinas Tanaman Pangan dan Hortikultura Kabupaten Banjar/ Food Crops and Horticulture Agency of Banjar Regency

**Tabel 5.1.11 Luas Tanam Rusak Panen Produksi dan Rata-Rata
Table Produksi Tanaman Kacang Tanah di Kabupaten Banjar, 2019
Planted Damaged Harvested Production Area and Yield
Rate of Peanut in Banjar Regency, 2019**

	Kecamatan Subdistrict	Tanam Planted (Ha)	Rusak Damaged (Ha)	Panen Harvested (Ha)	Produksi Production (Ton)	Rata-Rata Produksi (Kw/Ha) Yield Rate (Qu/-Ha)
	(1)	(2)	(3)	(4)	(5)	(6)
1.	Aluh-Aluh	-	-	-	-	-
2.	Beruntung Baru	-	-	-	-	-
3.	Gambut	-	-	-	-	-
4.	Kertak Hanyar	-	-	-	-	-
5.	Tatah Makmur	-	-	-	-	-
6.	Sungai Tabuk	-	-	-	-	-
7.	Martapura	-	-	-	-	-
8.	Martapura Timur	-	-	-	-	-
9.	Martapura Barat	-	-	-	-	-
10.	Astambul	5	-	5	5	10,00
11.	Karang Intan	-	-	-	-	-
12.	Aranio	1 197	-	1 197	1 327	11,09
13.	Sungai Pinang	25	-	25	25	10,00
14.	Paramasan	72	-	76	76	10,00
15.	Pengaron	207	-	207	222	10,73
16.	Sambung Makmur	488	-	492	494	10,04
17.	Mataraman	8	-	7	7	10,00
18.	Simpang Empat	-	-	-	-	-
19.	Telaga Bauntung	1	-	-	-	-
20.	Cintapuri Darussalam	-	-	-	-	-
	Kabupaten Banjar	2 003	-	2 009	2 156	10,73

Sumber/Source: Dinas Tanaman Pangan dan Hortikultura Kabupaten Banjar/ Food Crops and Horticulture Agency of Banjar Regency

**Tabel 5.1.12 Luas Tanam Rusak Panen Produksi dan Rata-Rata
Table Produksi Tanaman Kacang Hijau di Kabupaten Banjar, 2019
Planted Damaged Harvested Production Area and Yield
Rate of Green Bean in Banjar Regency, 2019**

Kecamatan Subdistrict	Tanam Planted (Ha)	Rusak Damaged (Ha)	Panen Harvested (Ha)	Produksi Production (Ton)	Rata-Rata Produksi (Kw/Ha) Yield Rate (Qu/Ha)
(1)	(2)	(3)	(4)	(5)	(6)
1. Aluh-Aluh	-	-	-	-	-
2. Beruntung Baru	-	-	-	-	-
3. Gambut	-	-	-	-	-
4. Kertak Hanyar	-	-	-	-	-
5. Tatah Makmur	-	-	-	-	-
6. Sungai Tabuk	-	-	-	-	-
7. Martapura	-	-	-	-	-
8. Martapura Timur	-	-	-	-	-
9. Martapura Barat	-	-	-	-	-
10. Astambul	-	-	-	-	-
11. Karang Intan	-	-	-	-	-
12. Aranio	-	-	-	-	-
13. Sungai Pinang	-	-	-	-	-
14. Paramasan	7	-	7	5	7,00
15. Pengaron	46	-	2	1	5,00
16. Sambung Makmur	-	-	-	-	-
17. Mataraman	-	-	-	-	-
18. Simpang Empat	-	-	-	-	-
19. Telaga Bauntung	-	-	-	-	-
20. Cintapuri Darussalam	15	-	15	17	11,49
Kabupaten Banjar	68	-	24	23	9,64

Sumber/Source: Dinas Tanaman Pangan dan Hortikultura Kabupaten Banjar/ Food Crops and Horticulture Agency of Banjar Regency

**Tabel 5.1.13 Luas Tanam Rusak Panen Produksi dan Rata-Rata
Table Produced Damaged Harvested Production Area and Yield
Rate of Cassava in Banjar Regency, 2019**

	Kecamatan <i>Subdistrict</i>	Tanam <i>Planted</i> (Ha)	Rusak <i>Damaged</i> (Ha)	Panen <i>Harvested</i> (Ha)	Produksi <i>Production</i> (Ton)	Rata-Rata Produksi (Kw/Ha) <i>Yield</i> <i>Rate</i> (Qu/Ha)
	(1)	(2)	(3)	(4)	(5)	(6)
1.	Aluh-Aluh	-	-	-	-	-
2.	Beruntung Baru	-	-	-	-	-
3.	Gambut	-	-	-	-	-
4.	Kertak Hanyar	-	-	-	-	-
5.	Tatah Makmur	-	-	-	-	-
6.	Sungai Tabuk	-	-	-	-	-
7.	Martapura	35	-	20	648	323,95
8.	Martapura Timur	1	-	-	-	-
9.	Martapura Barat	-	-	-	-	-
10.	Astambul	14	-	13	209	160,77
11.	Karang Intan	-	-	-	-	-
12.	Aranio	5	-	5	150	300,00
13.	Sungai Pinang	-	-	-	-	-
14.	Paramasan	5	-	11	301	273,64
15.	Pengaron	3	-	3	51	170,00
16.	Sambung Makmur	34	-	33	989	299,70
17.	Mataraman	-	-	-	-	-
18.	Simpang Empat	-	-	-	-	-
19.	Telaga Bauntung	1	-	1	50	80,00
20.	Cintapuri Darussalam	-	-	-	-	-
	Kabupaten Banjar	98	-	86	2 398	278,83

Sumber/Source: Dinas Tanaman Pangan dan Hortikultura Kabupaten Banjar/ Food Crops and Horticulture Agency of Banjar Regency

**Tabel 5.1.14 Luas Tanam Rusak Panen Produksi dan Rata-Rata
Table Produksi Tanaman Ubi Jalar di Kabupaten Banjar, 2019
Planted Damaged Harvested Production Area and Yield
Rate of Sweet Potato in Banjar Regency, 2019**

	Kecamatan <i>Subdistrict</i>	Tanam <i>Planted</i> (Ha)	Rusak <i>Damaged</i> (Ha)	Panen <i>Harvested</i> (Ha)	Produksi <i>Production</i> (Ton)	Rata-Rata Produksi (Kw/Ha) Yield Rate (Qu/Ha)
	(1)	(2)	(3)	(4)	(5)	(6)
1.	Aluh-Aluh	-	-	-	-	-
2.	Beruntung Baru	-	-	-	-	-
3.	Gambut	-	-	-	-	-
4.	Kertak Hanyar	-	-	-	-	-
5.	Tatah Makmur	-	-	-	-	-
6.	Sungai Tabuk	-	-	-	-	-
7.	Martapura	-	-	-	-	-
8.	Martapura Timur	-	-	-	-	-
9.	Martapura Barat	-	-	-	-	-
10.	Astambul	-	-	-	-	-
11.	Karang Intan	-	-	-	-	-
12.	Aranio	-	-	-	-	-
13.	Sungai Pinang	-	-	-	-	-
14.	Paramasan	-	-	-	-	-
15.	Pengaron	45	-	45	679	150,99
16.	Sambung Makmur	22	-	22	136	61,99
17.	Mataraman	-	-	-	-	-
18.	Simpang Empat	-	-	-	-	-
19.	Telaga Bauntung	-	-	-	-	-
20.	Cintapuri Darussalam	-	-	-	-	-
	Kabupaten Banjar	67	-	67	816	121,77

Sumber/Source: Dinas Tanaman Pangan dan Hortikultura Kabupaten Banjar/ Food Crops and Horticulture Agency of Banjar Regency

Tabel 5.1.15 Penyuluh Pertanian Lapangan (PPL) Menurut Kecamatan dan Jenis Kelamin di Kabupaten Banjar, 2019
Table Extension Agent of Agriculture Field by Subdistrict and Sex in Banjar Regency, 2019

	Kecamatan <i>Subdistrict</i>	Laki-Laki <i>Male</i>	Perempuan <i>Female</i>	Jumlah <i>Total</i>
	(1)	(2)	(3)	(4)
1.	Aluh-Aluh	4	3	7
2.	Beruntung Baru	4	3	7
3.	Gambut	4	9	13
4.	Kertak Hanyar	-	6	6
5.	Tatah Makmur	5	5	10
6.	Sungai Tabuk	9	6	15
7.	Martapura	2	8	10
8.	Martapura Timur	3	9	12
9.	Martapura Barat	6	4	10
10.	Astambul	6	10	16
11.	Karang Intan	8	8	16
12.	Aranio	6	2	8
13.	Sungai Pinang	2	-	2
14.	Paramasan	2	-	2
15.	Pengaron	3	-	3
16.	Sambung Makmur	4	2	6
17.	Mataraman	3	3	6
18.	Simpang Empat	3	3	7
19.	Telaga Bauntung	1	-	1
20.	Cintapuri Darussalam	3	-	3
	Kabupaten Banjar	8	3	11
		87	84	171

Sumber/Source: Dinas Tanaman Pangan dan Hortikultura Kabupaten Banjar/ Food Crops and Horticulture Agency of Banjar Regency

Tabel 5.1.16 Kelompok Tani Menurut Kecamatan Klasifikasi dan Jumlah Anggota di Kabupaten Banjar, 2019
Group of Farmer by Subdistrict Classification and Total of Member in Banjar Regency, 2019

Kecamatan Subdistrict	Klasifikasi Kelompok Group Classification					Jumlah Kelompok Group Number	Jumlah Anggota Total of Member
	BDK	Pemula Beginner	Lanjut Advance	Madya Middle	Utama Primary		
(1)	(2)	(3)	(4)	(5)	(6)	(7)	(8)
1. Aluh-Aluh	-	39	50	18	-	107	2 218
2. Beruntung Baru	-	15	74	9	-	98	2 193
3. Gambut	-	9	120	5	1	135	3 180
4. Kertak Hanyar	-	18	47	2	-	67	1 799
5. Tatah Makmur	-	52	25	4	-	81	1 968
6. Sungai Tabuk	-	142	70	1	1	214	6 752
7. Martapura	-	56	42	1	-	99	2 362
8. Martapura Timur	-	78	22	-	-	100	2 385
9. Martapura Barat	-	14	99	14	-	127	5 275
10. Astambul	-	100	50	2	-	151	3 861
11. Karang Intan	-	56	151	12	-	219	5 134
12. Aranio	-	31	50	-	-	81	1 923
13. Sungai Pinang	-	67	23	1	-	91	2 301
14. Paramasan	-	8	9	7	-	24	600
15. Pengaron	-	48	36	7	-	91	2 362
16. Sambung Makmur	-	23	32	9	-	64	1 884
17. Mataraman	-	57	72	3	-	132	3 313
18. Simpang Empat	-	45	44	1	-	90	2 073
19. Telaga Bauntung	-	20	7	1	-	28	699
20. Cintapuri Darussalam	-	39	30	1	-	70	1 671
Kabupaten Banjar	-	917	1 053	98	2	2 070	47 207,8

Sumber/Source: Dinas Tanaman Pangan dan Hortikultura Kabupaten Banjar/ Food Crops and Horticulture Agency of Banjar Regency

5.2 HORTIKULTURA/*HORTICULTURE*

Tabel 5.2.1 Luas Panen Tanaman Sayuran Menurut Kecamatan dan Jenis Tanaman (ha) di Kabupaten Banjar, 2018 dan 2019
Table Harvested Area of Vegetables by Sub District and Kind of Plant (ha) in Banjar Regency, 2018 and 2019

	Kecamatan <i>Sub District</i>	Bawang Merah <i>Shallot</i>		Cabai <i>Chili</i>	
		2018	2019	2018	2019
	(1)	(2)	(3)	(4)	(5)
1.	Aluh-Aluh	-	-	-	-
2.	Beruntung Baru	-	-	-	-
3.	Gambut	-	-	-	-
4.	Kertak Hanyar	-	-	-	-
5.	Tatah Makmur	-	-	-	-
6.	Sungai Tabuk	-	1	20	17
7.	Martapura	-	-	13	22
8.	Martapura Timur	-	-	-	-
9.	Martapura Barat	-	-	3	2
10.	Astambul	-	-	27	13
11.	Karang Intan	-	-	19	10
12.	Aranio	-	-	120	112
13.	Sungai Pinang	2	-	6	1
14.	Paramasan	-	-	6	12
15.	Pengaron	-	-	4	4
16.	Sambung Makmur	-	-	14	22
17.	Mataraman	-	-	14	21
18.	Simpang Empat	-	-	23	20
19.	Telaga Bauntung	-	-	1	6
20.	Cintapuri Darussalam	-	-	-	7
	Kabupaten Banjar	2	1	270	268

Lanjutan Tabel/Continued Table 5.2.1

	Kecamatan Sub District	Kentang Potato		Kubis Cabbage	
		2018	2019	2018	2019
		(6)	(7)	(8)	(9)
1.	Aluh-Aluh	-	-	-	-
2.	Beruntung Baru	-	-	-	-
3.	Gambut	-	-	-	-
4.	Kertak Hanyar	-	-	-	-
5.	Tatah Makmur	-	-	-	-
6.	Sungai Tabuk	-	-	-	-
7.	Martapura	-	-	-	-
8.	Martapura Timur	-	-	-	-
9.	Martapura Barat	-	-	-	-
10.	Astambul	-	-	-	-
11.	Karang Intan	-	-	-	-
12.	Aranio	-	-	-	-
13.	Sungai Pinang	-	-	-	-
14.	Paramasan	-	-	-	-
15.	Pengaron	-	-	-	-
16.	Sambung Makmur	-	-	-	-
17.	Mataraman	-	-	-	-
18.	Simpang Empat	-	-	-	-
19.	Telaga Bauntung	-	-	-	-
20.	Cintapuri Darussalam	-	-	-	-
Kabupaten Banjar		-	-	-	-

Lanjutan Tabel/Continued Table 5.2.1

Kecamatan Sub District	Petsai <i>Chinese Cabbage</i>		Tomat <i>Tomato</i>		Wortel <i>Carrot</i>	
	2018	2019	2018	2019	2018	2019
	(10)	(11)	(12)	(13)	(14)	(15)
1. Aluh-Aluh	-	-	-	-	-	-
2. Beruntung Baru	-	-	-	-	-	-
3. Gambut	-	-	-	-	-	-
4. Kertak Hanyar	-	-	-	-	-	-
5. Tatah Makmur	-	-	-	-	-	-
6. Sungai Tabuk	-	-	13	6	-	-
7. Martapura	-	-	3	8	-	-
8. Martapura Timur	-	-	-	-	-	-
9. Martapura Barat	-	-	-	1	-	-
10. Astambul	-	-	-	-	-	-
11. Karang Intan	-	-	1	3	-	-
12. Aranio	-	-	-	-	-	-
13. Sungai Pinang	-	-	-	-	-	-
14. Paramasan	-	-	-	-	-	-
15. Pengaron	-	-	-	-	-	-
16. Sambung Makmur	-	-	3	-	-	-
17. Mataraman	-	-	-	2	-	-
18. Simpang Empat	-	-	3	5	-	-
19. Telaga Bauntung	-	-	-	-	-	-
20. Cintapuri Darussalam	-	-	-	-	-	-
Kabupaten Banjar	-	-	23	25	-	-

Sumber/Source: BPS, Statistik Pertanian Hortikultura SPH-SBS/BPS-Statistics Indonesia, Agricultural Statistic for Horticulture SPH-SBS

Tabel 5.2.2 **Produksi Tanaman Sayuran Menurut Kecamatan dan Jenis Tanaman (ton) di Kabupaten Banjar, 2018 dan 2019**
Production of Vegetables by Sub District and Kind of Plant (ton), 2018 and 2019

	Kecamatan <i>Sub District</i>	Bawang Merah <i>Shallot</i>		Cabai <i>Chili</i>	
		2018	2019	2018	2019
		(1)	(2)	(3)	(4)
1.	Aluh-Aluh	-	-	-	-
2.	Beruntung Baru	-	-	-	-
3.	Gambut	-	-	-	-
4.	Kertak Hanyar	-	-	-	-
5.	Tatah Makmur	-	-	-	-
6.	Sungai Tabuk	-	50	180	117
7.	Martapura	-	-	193	233
8.	Martapura Timur	-	-	-	-
9.	Martapura Barat	-	-	91	159
10.	Astambul	-	-	316	175
11.	Karang Intan	-	-	314	426
12.	Aranio	-	-	1 265	1 856
13.	Sungai Pinang	77	-	45	2
14.	Paramasan	-	-	217	214
15.	Pengaron	-	-	95	35
16.	Sambung Makmur	-	-	215	85
17.	Mataraman	-	-	309	175
18.	Simpang Empat	-	-	210	248
19.	Telaga Bauntung	-	-	6	81
20.	Cintapuri Darussalam	-	-	...	52
Kabupaten Banjar		77	50	3 456	3 858

Lanjutan Tabel/Continued Table 5.2.2

Kecamatan <i>Sub District</i>		Kentang <i>Potato</i>		Kubis <i>Cabbage</i>	
		2018	2019	2018	2019
(1)		(6)	(7)	(8)	(9)
1.	Aluh-Aluh	-	-	-	-
2.	Beruntung Baru	-	-	-	-
3.	Gambut	-	-	-	-
4.	Kertak Hanyar	-	-	-	-
5.	Tatah Makmur	-	-	-	-
6.	Sungai Tabuk	-	-	-	-
7.	Martapura	-	-	-	-
8.	Martapura Timur	-	-	-	-
9.	Martapura Barat	-	-	-	-
10.	Astambul	-	-	-	-
11.	Karang Intan	-	-	-	-
12.	Aranio	-	-	-	-
13.	Sungai Pinang	-	-	-	-
14.	Paramasan	-	-	-	-
15.	Pengaron	-	-	-	-
16.	Sambung Makmur	-	-	-	-
17.	Mataraman	-	-	-	-
18.	Simpang Empat	-	-	-	-
19.	Telaga Bauntung	-	-	-	-
20.	Cintapuri Darussalam	-	-	-	-
Kabupaten Banjar		-	-	-	-

Lanjutan Tabel/Continued Table 5.2.2

Kecamatan Sub District	Petsai Chinese Cabbage		Tomat Tomato		Wortel Carrot	
	2018	2019	2018	2019	2018	2019
	(1)	(10)	(11)	(12)	(13)	(14)
1. Aluh-Aluh	-	-	-	-	-	-
2. Beruntung Baru	-	-	-	-	-	-
3. Gambut	-	-	-	-	-	-
4. Kertak Hanyar	-	-	-	-	-	-
5. Tatah Makmur	-	-	-	-	-	-
6. Sungai Tabuk	-	-	256	66	-	-
7. Martapura	-	-	87	196	-	-
8. Martapura Timur	-	-	-	-	-	-
9. Martapura Barat	-	-	-	8	-	-
10. Astambul	-	-	-	-	-	-
11. Karang Intan	-	-	158	197	-	-
12. Aranio	-	-	-	-	-	-
13. Sungai Pinang	-	-	-	-	-	-
14. Paramasan	-	-	-	-	-	-
15. Pengaron	-	-	-	-	-	-
16. Sambung Makmur	-	-	54	-	-	-
17. Mataraman	-	-	-	5	-	-
18. Simpang Empat	-	-	62	93	-	-
19. Telaga Bauntung	-	-	-	-	-	-
20. Cintapuri Darussalam	-	-	...	-	-	-
Kabupaten Banjar	-	-	617	565	-	-

Sumber/Source: BPS, Statistik Pertanian Hortikultura SPH-SBS/BPS-Statistics Indonesia, Agricultural Statistic for Horticulture SPH-SBS

Tabel 5.2.3 Luas Panen Tanaman Sayuran dan Buah–Buahan Semusim Menurut Jenis Tanaman (ha) di Kabupaten Banjar, 2016-2019
Harvested Area of Seasonal Vegetables and Fruits by Kind of Plant (ha) in Banjar Regency, 2016-2019

Jenis Tanaman Kind of Crop		2016	2017	2018	2019
(1)	(2)	(3)	(4)	(5)	
01.	Bawang Merah / Shallots	2	–	2	1
02.	Bawang Putih / Garlics	–	–	–	–
03.	Bawang Daun / Spring Unions	1	–	–	1
04.	Kentang / Potatoes	–	–	–	–
05.	Kubis / Cabbage	–	–	–	–
06.	Petsai / Mustard Green	–	–	–	–
07.	Wortel / Carrots	–	–	–	–
08.	Lobak / Radish	–	–	–	–
09.	Kacang Merah / Red Beans	–	–	–	–
10.	Kacang Panjang / Peanuts	83	79	58	75
11.	Cabe besar / Chili	33	42	47	55
12.	Cabe rawit / Chili	193	237	223	213
13.	Tomat / Tomato	9	10	23	25
14.	Terong / Eggplant	59	58	54	80
15.	Buncis / Chickpea	7	8	10	9
16.	Ketimun / Cucumber	78	61	46	54
17.	Labu Siam / Squash	2	–	–	–
18.	Kangkung / Leavy Vegetable	3	1	1	–
19.	Bayam / Spinach	5	15	2	2
20.	Seledri / Celery	–	–	–	–
21.	Lainnya / Others	–	–	–	–

Sumber/Source: BPS, Statistik Pertanian Hortikultura SPH-SBS/BPS-Statistics Indonesia, Agricultural Statistic for Horticulture SPH-SBS

Tabel 5.2.4 **Produksi Tanaman Sayuran dan Buah–Buahan Semusim Menurut Jenis Tanaman (ton) di Kabupaten Banjar, 2016–2019**
Table **Production of Seasonal Vegetables and Fruits by Kind of Plant (ton) in Banjar Regency, 2016–2019**

Jenis Tanaman Kind of Crop		2016	2017	2018	2019
(1)		(2)	(3)	(4)	(5)
01.	Bawang Merah / Shallots	100	–	77	50
02.	Bawang Putih / Garlics	–	–	–	–
03.	Bawang Daun / Spring Unions	3	–	–	25
04.	Kentang / Potatoes	–	–	–	–
05.	Kubis / Cabbage	–	–	–	–
06.	Petsai / Mustard Green	–	–	–	–
07.	Wortel / Carrots	–	–	–	–
08.	Lobak / Radish	–	–	–	–
09.	Kacang Merah / Red Beans	–	–	–	–
10.	Kacang Panjang / Peanuts	1 224	958	738	275
11.	Cabe besar / Chili	557	760	699	645
12.	Cabe rawit / Chili	3 127	4 827	2 757	3 123
13.	Tomat / Tomato	272	221	617	565
14.	Terong / Eggplant	1 230	1 126	1 194	1 224
15.	Buncis / Chickpea	60	101	74	59
16.	Ketimun / Cucumber	5 666	1 340	974	875
17.	Labu Siam / Squash	4	–	–	–
18.	Kangkung / Leavy Vegetable	30	30	3	7
19.	Bayam / Spinach	52	...	77	48
20.	Seledri / Celeri	–	137	–	–
21.	Lainnya / Others	–	–	–	–

Sumber/Source: BPS, Statistik Pertanian Hortikultura SPH-SBS/BPS-Statistics Indonesia, Agricultural Statistic for Horticulture SPH-SBS

Tabel 5.2.5 Luas Panen Tanaman Biofarmaka Menurut Kecamatan dan Jenis Tanaman (m²) di Kabupaten Banjar, 2018 dan 2019
Table *Harvested Area of Medicinal Plants by Sub District and Kind of Plant (m²) in Banjar Regency, 2018 and 2019*

Kecamatan Sub District	Jahe/Ginger		Laos/Lengkuas/Galanga	
	2018	2019	2018	2019
(1)	(2)	(3)	(4)	(5)
1. Aluh-Aluh	-	-	-	-
2. Beruntung Baru	-	-	-	-
3. Gambut	-	-	-	-
4. Kertak Hanyar	-	-	-	-
5. Tatah Makmur	56	55	29	25
6. Sungai Tabuk	-	-	-	-
7. Martapura	-	-	-	-
8. Martapura Timur	-	-	-	-
9. Martapura Barat	-	-	-	-
10. Astambul	-	-	-	-
11. Karang Intan	-	-	-	-
12. Aranio	700 000	1 000 000	-	-
13. Sungai Pinang	1 100 000	590 000	-	-
14. Paramasan	-	30 000	-	-
15. Pengaron	480 000	445 000	180 000	205 000
16. Sambung Makmur	200	9 654	800	985
17. Mataraman	-	-	-	-
18. Simpang Empat	-	-	-	5 000
19. Telaga Bauntung	-	250	-	-
20. Cintapuri Darussalam	...	-	...	-
Kabupaten Banjar	2 280 256	2 119 959	180 829	211 010

Lanjutan Tabel/Continued Table 5.2.5

Kecamatan Sub District	Kencur/East Indian Galangal		Kunyit/Turmeric	
	2018	2019	2018	2019
	(1)	(7)	(8)	(9)
1. Aluh-Aluh	-	-	-	-
2. Beruntung Baru	-	-	-	-
3. Gambut	-	-	-	-
4. Kertak Hanyar	-	-	-	-
5. Tatah Makmur	6	26	46	44
6. Sungai Tabuk	-	-	-	-
7. Martapura	-	-	-	3
8. Martapura Timur	-	-	-	-
9. Martapura Barat	-	-	-	-
10. Astambul	5 000	-	-	-
11. Karang Intan	-	-	-	-
12. Aranio	-	-	-	250 000
13. Sungai Pinang	800 000	540 000	950 000	750 000
14. Paramasan	10 000	30 000	30 000	10 000
15. Pengaron	673 000	630 000	500 000	550 000
16. Sambung Makmur	-	1 632	300	1 680
17. Mataraman	17 000	-	-	-
18. Simpang Empat	-	90 000	-	50 000
19. Telaga Bauntung	500	500	-	100
20. Cintapuri Darussalam	...	-	...	-
Kabupaten Banjar	1 505 506	1 292 158	1 480 346	1 611 827

Sumber/Source: BPS, Statistik Pertanian Hortikultura SPH-TBF/BPS-Statistics Indonesia, Agricultural Statistic for Horticulture SPH-TBF

Tabel 5.2.6 Produksi Tanaman Biofarmaka Menurut Kecamatan dan Jenis Tanaman (kg) di Kabupaten Banjar, 2018 dan 2019
Table *Production of Medicinal Plants by Sub District and Kind of Plant (kg) in Banjar Regency, 2018 and 2019*

Kecamatan Sub District	Jahe/Ginger		Laos/Lengkuas/Galanga	
	2018	2019	2018	2019
(1)	(2)	(3)	(4)	(5)
1. Aluh-Aluh	-	-	-	-
2. Beruntung Baru	-	-	-	-
3. Gambut	-	-	-	-
4. Kertak Hanyar	-	-	-	-
5. Tatah Makmur	88	42	42	22
6. Sungai Tabuk	-	-	-	-
7. Martapura	-	-	-	-
8. Martapura Timur	-	-	-	-
9. Martapura Barat	-	-	-	-
10. Astambul	-	-	-	-
11. Karang Intan	-	-	-	-
12. Aranio	430 000	900 000	-	-
13. Sungai Pinang	1 690 000	710 000	-	-
14. Paramasan	-	43 000	-	-
15. Pengaron	410 000	785 000	209 000	413 000
16. Sambung Makmur	500	10 458	1 750	1 620
17. Mataraman	-	-	-	-
18. Simpang Empat	-	124 000	-	9 000
19. Telaga Bauntung	-	1 500	-	-
20. Cintapuri Darussalam	...	-	...	-
Kabupaten Banjar	2 530 588	2 574 000	210 792	423 642

Lanjutan Tabel/Continued Table 5.2.6

Kecamatan Sub District	Kencur/East Indian Galangal		Kunyit/Turmeric	
	2018	2019	2018	2019
	(6)	(7)	(8)	(9)
(1)	(6)	(7)	(8)	(9)
1. Aluh-Aluh	-	-	-	-
2. Beruntung Baru	-	-	-	-
3. Gambut	-	-	-	-
4. Kertak Hanyar	-	-	-	-
5. Tatah Makmur	3	19	53	36
6. Sungai Tabuk	-	-	-	-
7. Martapura	-	-	-	3
8. Martapura Timur	-	-	-	-
9. Martapura Barat	-	-	-	-
10. Astambul	3 000	-	-	-
11. Karang Intan	-	-	-	-
12. Aranio	-	-	-	268 000
13. Sungai Pinang	1 010 000	755 000	1 180 000	1 000 000
14. Paramasan	7 400	24 000	25 000	15 000
15. Pengaron	788 000	1 241 000	482 000	693 000
16. Sambung Makmur	-	2 493	400	1 778
17. Mataraman	6 000	-	-	-
18. Simpang Empat	-	235 900	-	112 800
19. Telaga Bauntung	1 200	2 000	-	100
20. Cintapuri Darussalam	...	-	...	-
Kabupaten Banjar	1 815 603	2 260 412	1 687 453	2 090 717

Sumber/Source: BPS, Statistik Pertanian Hortikultura SPH-TBF/BPS-Statistics Indonesia, Agricultural Statistic for Horticulture SPH-TBF

Tabel 5.2.7 Luas Panen Tanaman Biofarmaka Menurut Jenis Tanaman (m²) di Kabupaten Banjar, 2016-2019
Table *Harvested Area of Medical Plants by Kind of Plant (m²) in Banjar Regency, 2016-2019*

Jenis Tanaman <i>Kind of Crop</i>		2016	2017	2018	2019
(1)		(2)	(3)	(4)	(5)
01.	Jahe/ <i>Ginger</i>	5 250 226	2 116 592	2 280 256	2 119 959
02.	Laos/Lengkuas/ <i>Galanga</i>	125 704	131 250	180 829	211 010
03.	Kencur/ <i>East Indian Galangal</i>	3 262 204	2 961 031	1 505 506	1 292 158
04.	Kunyit/ <i>Turmeric</i>	2 199 723	2 191 146	1 480 346	1 611 827
05.	Dlingo/Dringo/ <i>Sweet Root/Calamus</i>		–	–	–
06.	Kapulaga/ <i>Java Cardamon</i>		–	–	–
07.	Keji Beling/Kecibeling/ <i>Strobilanthes crispata</i>	7	4	–	
08.	Lempuyang/ <i>Zingiber Aromaticum</i>		–	–	–
09.	Lidah Buaya/ <i>Oliviera</i>	12	38	20	
10.	Mahkota Dewa/ <i>God's Crown</i>	17	20	11	
11.	Mengkudu/Pace/ <i>Indian Mulberry</i>	21	65	18	
12.	Sambiloto/ <i>King of Bitter</i>	4	–	6	–
13.	Temuireng/ <i>Black Turmeric</i>		–	–	
14.	Temukunci/ <i>Chinese Keys</i>	100 004	100 000	80 000	66 002
15.	Temulawak/ <i>Java Turmeric</i>	128 006	158 000	120 504	92 009

Sumber/Source: BPS, Statistik Pertanian Hortikultura SPH-TBF/BPS-Statistics Indonesia, Agricultural Statistic for Horticulture SPH-TBF

Tabel 5.2.8 **Produksi Tanaman Biofarmaka Menurut Jenis Tanaman (kg) di Kabupaten Banjar, 2016-2019**
Table **Production of Medical Plants by Kind of Plant (kg) in Banjar Regency, 2016-2019**

	Jenis Tanaman <i>Kind of Crop</i>	2016	2017	2018	2019
	(1)	(2)	(3)	(4)	(5)
01.	Jahe/ <i>Ginger</i>	7 264 698	2 887 215	2 530 588	2 574 000
02.	Laos/Lengkuas/ <i>Galanga</i>	506 406	177 254	210 792	423 642
03.	Kencur/ <i>East Indian Galangal</i>	3 169 752	3 511 931	1 815 603	2 260 412
04.	Kunyit/ <i>Turmeric</i>	4 105 504	3 222 819	1 687 453	2 090 717
05.	Dlingo/Dringo/ <i>Sweet Root/Calamus</i>		–	–	–
06.	Kapulaga/ <i>Java Cardamon</i>		–	–	–
07.	Keji Beling/Kecibeling/ <i>Strobilanthes crista</i>	8	3	–	–
08.	Lempuyang/ <i>Zingiber Aromaticum</i>		–	–	–
09.	Lidah Buaya/ <i>Oliviera</i>	11	29	15	–
10.	Mahkota Dewa/ <i>God's Crown</i>	350	249	240	–
11.	Mengkudu/Pace/ <i>Indian Mulberry</i>	34	60	20	–
12.	Sambiloto/ <i>King of Bitter</i>	2	–	2	–
13.	Temuireng/ <i>Black Turmeric</i>		–	–	–
14.	Temukunci/ <i>Chinese Keys</i>	260 002	175 850	146 000	167 002
15.	Temulawak/ <i>Java Turmeric</i>	315 312	300 200	125 503	168 008

Sumber/Source: BPS, Statistik Pertanian Hortikultura SPH-SBS/BPS-Statistics Indonesia, Agricultural Statistic for Horticulture SPH-SBS

Tabel 5.2.9 Luas Panen Tanaman Hias Menurut Kecamatan dan Jenis Tanaman (m²) di Kabupaten Banjar, 2018 dan 2019
Table *Harvested Area of Ornamental Plants by Sub District and Kind of Plant (m²) in Banjar Regency, 2018 and 2019*

Kecamatan Sub District	Anggrek/ <i>Orchid</i>		Krisan/ <i>Chrysantemum</i>	
	2018	2019	2018	2019
(1)	(2)	(3)	(4)	(5)
1. Aluh-Aluh	-	-	-	-
2. Beruntung Baru	-	-	-	-
3. Gambut	-	-	-	-
4. Kertak Hanyar	-	-	-	-
5. Tatah Makmur	-	-	-	-
6. Sungai Tabuk	-	-	-	-
7. Martapura	-	-	-	-
8. Martapura Timur	-	-	-	-
9. Martapura Barat	-	-	-	-
10. Astambul	-	-	-	-
11. Karang Intan	-	-	-	-
12. Aranio	-	-	-	-
13. Sungai Pinang	-	-	-	-
14. Paramasan	-	-	-	-
15. Pengaron	-	-	-	-
16. Sambung Makmur	-	-	-	-
17. Mataraman	-	-	-	-
18. Simpang Empat	-	-	-	-
19. Telaga Bauntung	-	-	-	-
20. Cintapuri Darussalam
Kabupaten Banjar	-	-	-	-

Lanjutan Tabel/Continued Table 5.2.9

	Kecamatan Sub District	Mawar/Rose		Sedap Malam/Tuberose	
		2018	2019	2018	2019
	(1)	(6)	(7)	(8)	(9)
1.	Aluh-Aluh	-	-	-	-
2.	Beruntung Baru	-	-	-	-
3.	Gambut	-	-	-	-
4.	Kertak Hanyar	-	-	-	-
5.	Tatah Makmur	-	-	-	-
6.	Sungai Tabuk	-	-	-	-
7.	Martapura	500	685	-	-
8.	Martapura Timur	-	-	-	-
9.	Martapura Barat	-	-	-	-
10.	Astambul	-	-	-	-
11.	Karang Intan	20 000	20 000	-	-
12.	Aranio	-	-	-	-
13.	Sungai Pinang	-	-	-	-
14.	Paramasan	-	-	-	-
15.	Pengaron	-	-	-	-
16.	Sambung Makmur	-	-	-	-
17.	Mataraman	-	-	-	-
18.	Simpang Empat	-	-	-	-
19.	Telaga Bauntung	-	-	-	-
20.	Cintapuri Darussalam
Kabupaten Banjar		20 500	20 685	-	-

Sumber/Source: BPS, Statistik Pertanian Hortikultura SPH-TH/BPS-Statistics Indonesia, Agricultural Statistic for Horticulture SPH-TH

Tabel 5.2.10 Produksi Tanaman Hias Menurut Kecamatan dan Jenis Tanaman (tangkai) di Kabupaten Banjar, 2018 dan 2019
Table *Production of Ornamental Plants by Sub District and Kind of Plant (stalks) in Banjar Regency, 2018 and 2019*

Kecamatan Sub District	Anggrek/ <i>Orchid</i>		Krisan/ <i>Chrysantemum</i>	
	2018	2019	2018	2019
(1)	(2)	(3)	(4)	(5)
1. Aluh-Aluh	-	-	-	-
2. Beruntung Baru	-	-	-	-
3. Gambut	-	-	-	-
4. Kertak Hanyar	-	-	-	-
5. Tatah Makmur	-	-	-	-
6. Sungai Tabuk	-	-	-	-
7. Martapura	-	-	-	-
8. Martapura Timur	-	-	-	-
9. Martapura Barat	-	-	-	-
10. Astambul	-	-	-	-
11. Karang Intan	-	-	-	-
12. Aranio	-	-	-	-
13. Sungai Pinang	-	-	-	-
14. Paramasan	-	-	-	-
15. Pengaron	-	-	-	-
16. Sambung Makmur	-	-	-	-
17. Mataraman	-	-	-	-
18. Simpang Empat	-	-	-	-
19. Telaga Bauntung	-	-	-	-
20. Cintapuri Darussalam
Kabupaten Banjar	-	-	-	-

Lanjutan Tabel/Continued Table 5.2.10

Kecamatan Sub District	Mawar/Rose		Sedap Malam/Tuberose	
	2018	2019	2018	2019
	(1)	(6)	(7)	(8)
1. Aluh-Aluh	-	-	-	-
2. Beruntung Baru	-	-	-	-
3. Gambut	-	-	-	-
4. Kertak Hanyar	-	-	-	-
5. Tatah Makmur	-	-	-	-
6. Sungai Tabuk	-	-	-	-
7. Martapura	15 880	12 280	-	-
8. Martapura Timur	-	-	-	-
9. Martapura Barat	-	-	-	-
10. Astambul	-	-	-	-
11. Karang Intan	470 000	280 000	-	-
12. Aranio	-	-	-	-
13. Sungai Pinang	-	-	-	-
14. Paramasan	-	-	-	-
15. Pengaron	-	-	-	-
16. Sambung Makmur	-	-	-	-
17. Mataraman	-	-	-	-
18. Simpang Empat	-	-	-	-
19. Telaga Bauntung	-	-	-	-
20. Cintapuri Darussalam	...	-	...	-
Kabupaten Banjar	485 880	292 280	-	-

Sumber/Source: BPS, Statistik Pertanian Hortikultura SPH-TH/BPS-Statistics Indonesia, Agricultural Statistic for Horticulture SPH-TH

Tabel 5.2.11 Luas Panen Tanaman Hias Menurut Jenis Tanaman (m²) di Kabupaten Banjar, 2016-2019
Table *Harvested Area of Ornamental Plants by Kind of Plant (m²) in Banjar Regency, 2016-2019*

Jenis Tanaman <i>Kind of Crop</i>		2016	2017	2018	2019
(1)		(2)	(3)	(4)	(5)
01.	Angrek/ <i>Orchid</i>		-	-	-
02.	Krisan/ <i>Chrysanthemum</i>		-	-	-
03.	Mawar/ <i>Rose</i>	10 350	18 600	20 500	20 685
04.	Sedap Malam/ <i>Tuberose</i>		-	-	-
05.	Adenium (Kamboja Jepang)/ <i>Adenium obesum</i>		-	-	-
06.	Aglaonema/ Chinese evergreens		-	-	-
07.	Anthurium Bunga/ Flamingo Lily Flower		-	-	-
08.	Anthurium Daun/ Laceleaf		-	-	-
09.	Anyelir/ Carnation		-	-	-
10.	Caladium/ Heart of Jesus		-	-	-
11.	Cordyline/ Cordyline		-	-	-
12.	Diffenbachia/ Dumb canes		-	-	-
13.	Dracaena/ Dracaena		-	-	-
14.	Euphorbia/ Spurges		-	-	-
15.	Gladiol/ Gladiol		-	-	-
16.	Herbras/ Gerbera		-	-	-
17.	Melati/ Jasmine	161 210	249 860	162 700	184 890
18.	Monstera/ Swiss cheese plant		-	-	-
19.	Pakis/ Fern		-	-	-
20.	Palem/ Palm		-	-	-
21.	Pedang-pedangan/ Sansevieria		-	-	-
22.	Pisang-pisangan/ Heliconia		-	-	-

Sumber/Source: BPS, Statistik Pertanian Hortikultura SPH-TH/BPS-Statistics Indonesia, Agricultural Statistic for Horticulture SPH-TH

Tabel 5.2.12 Produksi Tanaman Hias Menurut Jenis Tanaman (tangkai) di Kabupaten Banjar, 2016-2019
Table Production of Ornamental Plants by Kind of Plant (stalks) in Banjar Regency, 2016-2019

Jenis Tanaman Kind of Crop	2016	2017	2018	2019
(1)	(2)	(3)	(4)	(5)
01. Anggrek/ <i>Orchid</i>		-	-	-
02. Krisan/ <i>Chrysanthemum</i>		-	-	-
03. Mawar/ <i>Rose</i>	121 710	167 215	485 880	292 280
04. Sedap Malam/ <i>Tuberose</i>		-	-	-
05. Adenium (Kamboja Jepang)/ Adenium obesum		-	-	-
06. Aglaonema/ Chinese evergreens		-	-	-
07. Anthurium Bunga/ Flamingo Lily Flower		-	-	-
08. Anthurium Daun/ Laceleaf		-	-	-
09. Anyelir/ Carnation		-	-	-
10. Caladium/ Heart of Jesus		-	-	-
11. Cordyline/ Cordyline		-	-	-
12. Diffenbachia/ Dumb canes		-	-	-
13. Dracaena/ Dracaena		-	-	-
14. Euphorbia/ Spurges		-	-	-
15. Gladiol/ Gladiol		-	-	-
16. Herbras/ Gerbera		-	-	-
17. Melati/ Jasmine	500 755	785 680	971 000	756 160
18. Monstera/ Swiss cheese plant		-	-	-
19. Pakis/ Fern		-	-	-
20. Palem/ Palm		-	-	-
21. Pedang-pedangan/ Sansevieria		-	-	-

Sumber/Source: BPS, Statistik Pertanian Hortikultura SPH-SBS/BPS-Statistics Indonesia, Agricultural Statistic for Horticulture SPH-SBS

Tabel 5.2.13 Produksi Buah-buahan Menurut Kecamatan dan Jenis Tanaman (ton) di Kabupaten Banjar, 2018 dan 2019
Table *Production of Ornamental Plants by Sub District and Kind of Plant (ton) in Banjar Regency, 2018 and 2019*

Kecamatan Sub District	Mangga/Mango		Durian	
	2018	2019	2018	2019
(1)	(2)	(3)	(4)	(5)
1. Aluh-Aluh	-	-	-	-
2. Beruntung Baru	700	530	-	-
3. Gambut	190	1 630	-	-
4. Kertak Hanyar	26	63	-	-
5. Tatah Makmur	54	14	-	-
6. Sungai Tabuk	200	700	54	-
7. Martapura	225	107	8	7
8. Martapura Timur	-	-	-	-
9. Martapura Barat	25	40	-	-
10. Astambul	25	57	532	310
11. Karang Intan	128	108	111 150	175 518
12. Aranio	-	-	4 433	1 007
13. Sungai Pinang	230	269	450	365
14. Paramasan	-	18	10	120
15. Pengaron	97	100	2 800	5 720
16. Sambung Makmur	110	130	5 750	4 032
17. Mataraman	-	185	1 010	600
18. Simpang Empat	636	170	18 500	9 950
19. Telaga Bauntung	-	6	350	270
20. Cintapuri Darussalam	...	250	...	5
Kabupaten Banjar	2 646	4377	145 047	197 904

Lanjutan Tabel/Continued Table 5.2.13

Kecamatan Sub District		Jeruk/Orange		Pisang/Banana	
		2018	2019	2018	2019
(1)		(2)	(3)	(4)	(5)
1.	Aluh-Aluh	-	-	39	13
2.	Beruntung Baru	20	36	550	340
3.	Gambut	-	29	-	-
4.	Kertak Hanyar	1	3	20	108
5.	Tatah Makmur	10	11	102	50
6.	Sungai Tabuk	43 355	58 792	197	197
7.	Martapura	126	230	141	148
8.	Martapura Timur	638	524	1 698	1 205
9.	Martapura Barat	1 179	2 300	177	37
10.	Astambul	20 720	23 150	2 300	2 570
11.	Karang Intan	4 025	2 423	15 300	6 314
12.	Aranio	173	248	1 997	1 170
13.	Sungai Pinang	890	820	9 660	9 800
14.	Paramasan	17	65	3 850	2 330
15.	Pengaron	3 585	2 375	48 000	19 650
16.	Sambung Makmur	35	280	51 900	18 214
17.	Mataraman	12 655	25 500	527	570
18.	Simpang Empat	9 240	2 280	6 562	2 850
19.	Telaga Bauntung	-	-	140	151
20.	Cintapuri Darussalam	...	360	...	520
Kabupaten Banjar		96 669	119 426	143 160	66 237

Lanjutan Tabel/Continued Table 5.2.13

	Kecamatan Sub District	Pepaya/Papaya		Salak/Salacca	
		2018	2019	2018	2019
	(1)	(10)	(11)	(12)	(13)
1.	Aluh-Aluh	-	-	-	-
2.	Beruntung Baru	22	26	12	6
3.	Gambut	-	-	-	-
4.	Kertak Hanyar	15	9	-	-
5.	Tatah Makmur	9	7	-	-
6.	Sungai Tabuk	42	213	-	-
7.	Martapura	240	660	-	-
8.	Martapura Timur	35	31	-	-
9.	Martapura Barat	137	50	-	-
10.	Astambul	4 790	5 250	-	-
11.	Karang Intan	90	39	4	2
12.	Aranio	1 418	1 400	-	-
13.	Sungai Pinang	135	85	4	4
14.	Paramasan	370	220	-	-
15.	Pengaron	580	198	29	18
16.	Sambung Makmur	17	23	570	228
17.	Mataraman	1 110	719	-	3
18.	Simpang Empat	25	16	-	1
19.	Telaga Bauntung	-	-	-	1
20.	Cintapuri Darussalam	...	-	...	-
Kabupaten Banjar		9 035	8 946	619	263

Sumber/Source: BPS, Statistik Pertanian Hortikultura SPH-BST/BPS-Statistics Indonesia, Agricultural Statistic for Horticulture SPH-BST

Tabel 5.2.14 Produksi Buah–Buahan dan Sayuran Tahunan Menurut Jenis Tanaman (ton) di Kabupaten Banjar, 2016-2019
Table Production of Annual Fruits and Vegetables by Kind of Plant (ton) in Banjar Regency, 2016-2019

Jenis Tanaman Kind of Crop		2016	2017	2018	2019
(1)		(2)	(3)	(4)	(5)
01.	Mangga/Mango	1.037	2 391	2 646	4 377
02.	Durian	61.918	17 148	145 047	197 904
03.	Jeruk/Orange	39698	44 857	97 764	119 426
04.	Pisang/Banana	109.933	150 360	143 160	66 237
05.	Pepaya/Papaya	2.368	8 392	9 035	8 946
06.	Salak/Salacca	327	517	619	263
07.	Alpukat/ Avocado	16	24	21	14
08.	Anggur/ Grape	–	–	–	–
09.	Apel/ Apple	–	–	–	–
10.	Belimbing/ Star Fruit	277	468	451	428
11.	Duku/ Kokosan/ Duku	33687	48	51 917	61 561
12.	Jambu Air/ Rose Apple	113	294	221	164
13.	Jambu Biji/ Guava	1051	670	3 408	6 456
14.	Jeruk Besar/ Pomelo	397	1 057	1 095	872
15.	Jeruk Siam/Kepron/ Tangerine/Orange	39301	43 800	96 669	119 426
16.	Manggis/ Mangosteen	6	–	110	107
17.	Markisa/ Marquisa	0	–	–	–
18.	Nangka/ Jack Fruit	11103	6 227	33 066	28 375
19.	Nenas/ Pineapple	381	302	361	311
20.	Rambutan/ Rambutan	10208	12 156	42 577	38 266
21.	Sawo/Sapodilla/ Star Apple	986	2 070	4 671	2 800
22.	Sirsak/ Soursop	1265	2 508	3 295	1 497
23.	Sukun/ Bread Fruit	379	623	641	319
24.	Jengkol/ Jengkol	2730	3 013	1 908	1 148
25.	Melinjo/ Melinjo	23	48	22	36
26.	Petai/ Twisted Cluster Bean	957	1 386	1 490	1 411

Sumber/Source: BPS, Statistik Pertanian Hortikultura SPH-SBS/BPS-Statistics Indonesia, Agricultural Statistic for Horticulture SPH-SBS

**Tabel 5.2.15 Luas Tanam Rusak Panen Produksi dan Rata-Rata
Table Produksi Tanaman Sayuran Menurut Jenis Tanaman di
Kabupaten Banjar, 2019
*Planted Damaged Harvested Production Area and Yield
Rate of Vegetables by Kind of Crop in Banjar Regency, 2019***

Jenis Tanaman <i>Kind of Crop</i>		Tanam (Ha) <i>Planted (Ha)</i>	Rusak (Ha) <i>Damaged (Ha)</i>	Panen (Ha) <i>Harvested (Ha)</i>	Produksi (Kwintal) <i>Production (Quintal)</i>	Rata- Rata Produksi (Kw/Ha) <i>Yield Rate (Qu/Ha)</i>
(1)		(2)	(3)	(4)	(5)	(6)
01.	Bawang Merah / <i>Shallots</i>	5	4	1	50	50,0
02.	Bawang Putih / <i>Garlics</i>	-	-	-	-	-
03.	Bawang Daun / <i>Spring Unions</i>	1	-	1	25	25,0
04.	Kentang / <i>Potatoes</i>	-	-	-	-	-
05.	Kubis / <i>Cabbage</i>	-	-	-	-	-
06.	Petsai / <i>Mustard Green</i>	-	-	-	-	-
07.	Wortel / <i>Carrots</i>	-	-	-	-	-
08.	Lobak / <i>Radish</i>	-	-	-	-	-
09.	Kacang Merah / <i>Red Beans</i>	-	-	-	-	-
10.	Kacang Panjang / <i>Peanuts</i>	68	-	75	952	12,69
11.	Cabe besar/ <i>Chili</i>	45	-	55	645	11,73
12.	Cabe rawit/ <i>Chili</i>	187	1	213	3213	15,08
13.	Tomat / <i>Tomato</i>	23	-	25	565	22,60
14.	Terong / <i>Eggplant</i>	64	-	80	1224	15,30
15.	Buncis / <i>Chikpea</i>	7	-	9	59	6,56
16.	Ketimun / <i>Cucumber</i>	48	-	54	875	16,20
17.	Labu Siam / <i>Squash</i>	-	-	-	-	-
18.	Kangkung / <i>Leavy Vegetable</i>	2	-	2	7	3,50
19.	Bayam / <i>Spinach</i>	13	-	7	48	6,86
20.	Seledri / <i>Celeri</i>	3	-	3	137	45,67
21.	Lainnya / <i>Others</i>	8	-	8	547	68,38

Sumber/Source: Dinas Peternakan dan Perkebunan Kabupaten Banjar/ *Animal Husbandry and Plantation Agency of Banjar Regency*

Tabel 5.2.16 Jumlah Produksi Tanaman Sayuran Menurut Kecamatan dan Jenisnya di Kabupaten Banjar (Kwintal), 2019
Table *Vegetables Productivity by Subdistrict and Kind of Crop in Banjar Regency (Quintal) 2019*

Kecamatan <i>Subdistrict</i>	Bawang Merah <i>Shallot</i>	Bawang Putih <i>Garlic</i>	Daun Bawang <i>Leek</i>	Kentang <i>Potato</i>	Kubis <i>Cabbage</i>
(1)	(2)	(3)	(4)	(5)	(6)
1. Aluh-Aluh	-	-	-	-	-
2. Beruntung Baru	-	-	-	-	-
3. Gambut	-	-	-	-	-
4. Kertak Hanyar	-	-	-	-	-
5. Tatah Makmur	-	-	-	-	-
6. Sungai Tabuk	50	-	-	-	-
7. Martapura	-	-	-	-	-
8. Martapura Timur	-	-	-	-	-
9. Martapura Barat	-	-	25	-	-
10. Astambul	-	-	-	-	-
11. Karang Intan	-	-	-	-	-
12. Aranio	-	-	-	-	-
13. Sungai Pinang	-	-	-	-	-
14. Paramasan	-	-	-	-	-
15. Pengaron	-	-	-	-	-
16. Sambung Makmur	-	-	-	-	-
17. Mataraman	-	-	-	-	-
18. Simpang Empat	-	-	-	-	-
19. Telaga Bauntung	-	-	-	-	-
20. Cintapuri Darussalam	-	-	-	-	-
Kabupaten Banjar	50	-	25	-	-

Lanjutan Tabel/ *Continued Table 5.2.16*

	Kecamatan <i>Subdistrict</i>	Petsai/ Sawi <i>Mustard Green</i>	Wortel <i>Carrot</i>	Lobak <i>Radish</i>	Kacang Merah <i>Red Bean</i>	Kacang Panjang <i>Long Bean</i>
	(1)	(7)	(8)	(9)	(10)	(11)
1.	Aluh-Aluh	-	-	-	-	-
2.	Beruntung Baru	-	-	-	-	-
3.	Gambut	-	-	-	-	-
4.	Kertak Hanyar	-	-	-	-	-
5.	Tatah Makmur	-	-	-	-	-
6.	Sungai Tabuk	-	-	-	-	80
7.	Martapura	-	-	-	-	88
8.	Martapura Timur	-	-	-	-	-
9.	Martapura Barat	-	-	-	-	250
10.	Astambul	-	-	-	-	52
11.	Karang Intan	-	-	-	-	226
12.	Aranio	-	-	-	-	59
13.	Sungai Pinang	-	-	-	-	10
14.	Paramasan	-	-	-	-	28
15.	Pengaron	-	-	-	-	39
16.	Sambung Makmur	-	-	-	-	70
17.	Mataraman	-	-	-	-	43
18.	Simpang Empat	-	-	-	-	-
19.	Telaga Bauntung	-	-	-	-	-
20.	Cintapuri Darussalam	-	-	-	-	7
	Kabupaten Banjar	-	-	-	-	952

Lanjutan Tabel/ Continued Table 5.2.16

Kecamatan <i>Subdistrict</i>	Cabe Besar <i>Great Chili</i>	Cabe Rawit <i>Cayenne Pepper</i>	Tomat <i>Tomato</i>	Terung <i>Eggplant</i>	Buncis <i>Chikpea</i>	Ketimun <i>Cucumber</i>
(1)	(12)	(13)	(14)	(15)	(16)	(17)
1. Aluh-Aluh	-	-	-	-	-	-
2. Beruntung Baru	-	-	-	-	-	-
3. Gambut	-	-	-	-	-	-
4. Kertak Hanyar	-	-	-	-	-	-
5. Tatah Makmur	-	-	-	-	-	-
6. Sungai Tabuk	40	68	78	50	59	270
7. Martapura	94	139	161	298	-	112
8. Martapura Timur	-	-	-	44	-	45
9. Martapura Barat	11	152	8	111	-	-
10. Astambul	31	134	-	89	-	67
11. Karang Intan	211	211	197	60	-	50
12. Aranio	16	1873	-	117	-	137
13. Sungai Pinang	-	2	-	30	-	-
14. Paramasan	-	197	-	15	-	-
15. Pengaron	17	18	-	21	-	40
16. Sambung Makmur	41	45	-	80	-	55
17. Mataraman	54	118	28	210	-	58
18. Simpang Empat	130	129	93	78	-	32
19. Telaga Bauntung	-	81	-	-	-	-
20. Cintapuri Darussalam	-	46	-	21	-	9
Kabupaten Banjar	645	3 213	565	1 224	59	875

Lanjutan Tabel/ *Continued Table 5.2.16*

	Kecamatan <i>Subdistrict</i>	Labu Siam <i>Chayote</i>	Kangkung <i>Kale</i>	Bayam <i>Spinach</i>	Seledri <i>Celeri</i>	Lainnya <i>Others</i>	Jumlah <i>Total</i>
	(1)	(18)	(19)	(20)	(21)	(22)	(23)
1.	Aluh-Aluh	-	-	-	-	-	-
2.	Beruntung Baru	-	-	-	-	-	-
3.	Gambut	-	-	-	-	-	-
4.	Kertak Hanyar	-	-	-	-	-	-
5.	Tatah Makmur	-	-	-	-	-	-
6.	Sungai Tabuk	-	7	-	-	-	702
7.	Martapura	-	-	48	-	-	1 186
8.	Martapura Timur	-	-	-	-	-	89
9.	Martapura Barat	-	-	-	-	-	5 782
10.	Astambul	-	-	-	-	-	373
11.	Karang Intan	-	-	-	-	-	1 042
12.	Aranio	-	-	-	-	-	2 202
13.	Sungai Pinang	-	-	-	-	-	42
14.	Paramasan	-	-	-	-	-	240
15.	Pengaron	-	-	-	-	-	135
16.	Sambung Makmur	-	-	-	-	-	291
17.	Mataraman	-	-	-	-	-	721
18.	Simpang Empat	-	-	-	-	-	462
19.	Telaga Bauntung	-	-	-	-	-	81
20.	Cintapuri Darussalam	-	-	-	-	-	224
	Kabupaten Banjar	-	7	48	-	-	13 572

Sumber/Source: Dinas Peternakan dan Perkebunan Kabupaten Banjar/ *Animal Husbandry and Plantation Agency of Banjar Regency*

Tabel 5.2.17 Jumlah Pohon Tanaman Buah-Buahan dan Produksinya Menurut Jenis Tanaman di Kabupaten Banjar, 2019
Table **Number of Fruit Trees and Its Production by Kind of Crop in Banjar Regency, 2019**

Jenis Tanaman <i>Kind of Crop</i>		Jumlah Tanaman Seluruhnya (Pohon) <i>Total Plants (Tree)</i>	Jumlah Tanaman Berproduksi (Pohon) <i>Productive Plants (Tree)</i>	Produksi (Kwintal) <i>Production (Quintal)</i>	Rata-Rata Produksi (Kw/Pohon) <i>Yield Rate (Qu/Tree)</i>
(1)	(2)	(3)	(4)	(5)	
01.	Alpokot / <i>Avocado</i>	47	20	14	0,70
02.	Belimbing / <i>Star Fruit</i>	1 654	701	428	0,61
03.	Duku/Langsar / <i>Duku</i>	94 070	81 390	61 561	0,76
04.	Durian / <i>Durian</i>	129 945	98 030	197 904	2,02
05.	Jambu Biji / <i>Guava</i>	19 016	9 833	6 456	0,66
06.	Jambu Air / <i>Edible Fruit</i>	1 279	569	164	0,29
07.	Jeruk Siam / <i>Siam Orange</i>	566 744	224 266	119 426	0,53
08.	Jeruk Besar / <i>Big Orange</i>	1 554	881	872	0,99
09.	Mangga / <i>Mango</i>	15 670	5 971	4 377	0,73
10.	Manggis / <i>Manggoesteen</i>	331	155	107	0,69
11.	Nangka/Cempedak/Jackfruit	49 657	27 441	28 375	1,03
12.	Nanas (Rumpun) / <i>Pineapple</i>	8 474	4 649	311	0,07
13.	Pepaya / <i>Papaya</i>	25 288	14 177	8 946	0,63
14.	Pisang (Rumpun) / <i>Banana</i>	415 978	158 981	66 237	0,42
15.	Rambutan/ <i>Rambutan</i>	104 414	57 451	38 266	0,67
16.	Salak / <i>Thorny Palm</i>	3 836	3 054	263	0,09
17.	Sawo/ <i>Sapodilla Fruit</i>	7 959	3 765	2 800	0,74
18.	Sirsak/ <i>Soursop</i>	11 022	4 296	1 497	0,35
19.	Sukun/Bread Fruit	1 975	529	319	0,60
20.	Melinjo/ <i>Melinjo</i>	525	104	36	0,35
21.	Petai/ <i>Petai</i>	8 516	2 675	1 411	0,53
22.	Jengkol/ <i>Jengkol</i>	49 584	2 191	1 148	0,52

Sumber/Source: Dinas Peternakan dan Perkebunan Kabupaten Banjar/ *Animal Husbandry and Plantation Agency of Banjar Regency*

Tabel 5.2.18 Jumlah Produksi Tanaman Buah-Buahan Menurut Kecamatan dan Jenisnya di Kabupaten Banjar (Kwintal), 2019
Fruits Productivity by Subdistrict and Kind of Crop in Banjar Regency (Quintal), 2019

	Kecamatan Subdistrict	Alpokot Avocado	Belimbing Star Fruit	Duku/ Langsat Duku	Durian Durian	Jambu Biji Guava
	(1)	(2)	(3)	(4)	(5)	(6)
1.	Aluh-Aluh	-	8	-	-	15
2.	Beruntung Baru	-	5,7	-	-	21
3.	Gambut	-	-	-	-	23
4.	Kertak Hanyar	-	10	-	-	7
5.	Tatah Makmur	-	6	-	-	11
6.	Sungai Tabuk	-	-	-	-	40
7.	Martapura	12,5	22	-	5	84
8.	Martapura Timur	-	-	-	-	23
9.	Martapura Barat	-	10	-	-	8
10.	Astambul	-	100	200	310	290
11.	Karang Intan	-	22	57 963	169 164	5 500
12.	Aranio	1,5	9	492	1 007	-
13.	Sungai Pinang	-	12	244	365	51
14.	Paramasan	-	-	26	170	-
15.	Pengaron	-	37	1 149	11 060	60
16.	Sambung Makmur	-	24	1 350	4 525	75
17.	Mataraman	-	4,3	-	823	229
18.	Simpang Empat	-	30	137	10 200	19
19.	Telaga Bauntung	-	10	-	270	-
20.	Clntapuri Darussalam	-	118	-	5	-
	Kabupaten Banjar	14	428	61 561	197 904	6 456

Lanjutan Tabel/ Continued Table 5.2.18

Kecamatan <i>Subdistrict</i>	Jambu Air Water Apple	Jeruk Siam/Keprok Siam Orange	Jeruk Besar Big Orange	Mangga Mango	Manggis Mangoesteen
(1)	(7)	(8)	(9)	(10)	(11)
1. Aluh-Aluh	-	-	-	-	-
2. Beruntung Baru	15	36	-	530	-
3. Gambut	17	29	-	950	-
4. Kertak Hanyar	3	3	-	63	-
5. Tatah Makmur	19	11	3	18	-
6. Sungai Tabuk	4	61 200		800	-
7. Martapura	15	230	23	7	-
8. Martapura Timur	-	524	-	-	-
9. Martapura Barat	-	2 300	-	23	-
10. Astambul	10	21 114	779	120	-
11. Karang Intan	-	2 423	-	258	7
12. Aranio	-	248	-	-	85
13. Sungai Pinang	7	800	8	460	-
14. Paramasan	-	93	-	25	-
15. Pengaron	26	2 375	56	300	-
16. Sambung Makmur	20	280	-	130	-
17. Mataraman	0	25 500	-	185	-
18. Simpang Empat	16	1 900	1	250	15
19. Telaga Bauntung	2	-	-	8	-
20. Clintapuri Darussalam	10	360	2	250	-
Kabupaten Banjar	164	119 426	872	4 377	107

Lanjutan Tabel/ *Continued Table 5.2.18*

	Kecamatan <i>Subdistrict</i>	Nangka/ Cempedak Jackfruit	Nanas <i>Pineapple</i>	Pepaya <i>Papaya</i>	Pisang <i>Banana</i>	Rambutan <i>Rambutan</i>
	(1)	(12)	(13)	(14)	(15)	(16)
1.	Aluh-Aluh	-	-	-	13	-
2.	Beruntung Baru	18	13	26	340	-
3.	Gambut	-	2	-	-	-
4.	Kertak Hanyar	4		8	108	40
5.	Tatah Makmur	3	4	5	50	18
6.	Sungai Tabuk	91	56	213	197	475
7.	Martapura	152	11	635	148	80
8.	Martapura Timur	-	-	30	1 205	8
9.	Martapura Barat	28	3	50	37	13
10.	Astambul	800	6	5 243	2 570	4 112
11.	Karang Intan	20 345	5	39	6 284	28 200
12.	Aranio	-	5	1 400	1 170	-
13.	Sungai Pinang	266	-	85	7 800	499
14.	Paramasan	140	4	260	3 480	900
15.	Pengaron	775	70	198	19 650	740
16.	Sambung Makmur	159	1	19	19 040	5
17.	Mataraman	371	56	719	574	73
18.	Simpang Empat	5 118	70	16	2 850	2 480
19.	Telaga Bauntung	60	-	-	151	423
20.	Cintapuri Darussalam	45	5	-	570	200
	Kabupaten Banjar	28 375	311	8 946	66 237	38 266

Lanjutan Tabel/ *Continued Table 5.2.18*

	Kecamatan <i>Subdistrict</i>	Salak <i>Thorny Palm</i>	Sawo <i>Aapodilla Fruit</i>	Sirsak <i>Soursop</i>	Sukun <i>Bread Fruit</i>	Melinjo <i>Melinjo</i>
	(1)	(17)	(18)	(19)	(20)	(21)
1.	Aluh-Aluh	-	-	-	-	-
2.	Beruntung Baru	6	13	15	11	
3.	Gambut	-	-	-	-	-
4.	Kertak Hanyar	-	-	4	-	-
5.	Tatah Makmur	-	47	28	-	-
6.	Sungai Tabuk	-	-	5	-	-
7.	Martapura	-	70	21	43	7
8.	Martapura Timur	-	-	455	-	-
9.	Martapura Barat	-	18	10	-	-
10.	Astambul	-	1 820	741	50	13
11.	Karang Intan	2	622	7	60	-
12.	Aranio	-	6	1	-	-
13.	Sungai Pinang	1	5	18	11	1
14.	Paramasan	-	-	95	-	-
15.	Pengaron	21	54	19	20	-
16.	Sambung Makmur	230	36	27	18	5
17.	Mataraman	1	104	30	62	-
18.	Simpang Empat	1	-	11	38	10
19.	Telaga Bauntung	1	5	-	6	-
20.	Cintapuri Darussalam	-	-	10	-	-
	Kabupaten Banjar	263	2 800	1 497	319	36

Lanjutan Tabel/ *Continued Table 5.2.18*

	Kecamatan <i>Subdistrict</i>	Petai <i>Petai</i>	Jengkol <i>Jengkol</i>
	(1)	(22)	(23)
1.	Aluh-Aluh	-	-
2.	Beruntung Baru	-	-
3.	Gambut	-	-
4.	Kertak Hanyar	-	-
5.	Tatah Makmur	-	-
6.	Sungai Tabuk	-	-
7.	Martapura	52	-
8.	Martapura Timur	-	-
9.	Martapura Barat	-	-
10.	Astambul	-	-
11.	Karang Intan	41	268
12.	Aranio	30	40
13.	Sungai Pinang	28	33
14.	Paramasan	198	591
15.	Pengaron	182	60
16.	Sambung Makmur	370	24
17.	Mataraman	194	60
18.	Simpang Empat	53	40
19.	Telaga Bauntung	243	9
20.	Cintapuri Darussalam	20	23
	Kabupaten Banjar	1 411	1 148

Sumber/Source: Dinas Peternakan dan Perkebunan Kabupaten Banjar/ *Animal Husbandry and Plantation Agency of Banjar Regency*

5.3 PERKEBUNAN/ESTATE CROPS

Tabel 5.3.1 Luas Areal Tanaman Perkebunan Menurut Kecamatan dan Jenis Tanaman (ha) di Kabupaten Banjar, 2018 dan 2019
Planted Area of Estate Crops by Sub District and Type of Crops (ha) in Banjar Regency, 2018 and 2019

	Kecamatan Sub District	Kelapa Sawit Oil Palm		Kelapa Coconut	
		2018	2019	2018	2019
	(1)	(2)	(3)	(4)	(5)
1.	Aluh-Aluh	-	-	848	778
2.	Beruntung Baru	-	-	244	249
3.	Gambut	-	-	198	188
4.	Kertak Hanyar	-	-	232	232
5.	Tatah Makmur	-	-	7	8
6.	Sungai Tabuk	2	2	546	546
7.	Martapura	2	2	9	9
8.	Martapura Timur	-	-	10	6
9.	Martapura Barat	65	57	40	34
10.	Astambul	-	-	372	362
11.	Karang Intan	362	342	77	57
12.	Aranio	-	-	24	23
13.	Sungai Pinang	760	760	212	171
14.	Paramasan	5	9	54	59
15.	Pengaron	113	113	52	52
16.	Sambung Makmur	70	80	12	12
17.	Mataraman	65	65	53	53
18.	Simpang Empat	-	-	130	13
19.	Telaga Bauntung	53	53	4	4
20.	Cintapuri Darussalam	3 967	3 967	-	-
	Kabupaten Banjar	5 464	5 450	3 124	2 973

Lanjutan Tabel/Continued Table 5.3.1

	Kecamatan <i>Sub District</i>	Karet <i>Rubber</i>		Kopi <i>Coffee</i>	
		2018	2019	2018	2019
		(1)	(6)	(7)	(8)
1.	Aluh-Aluh	-	-	-	-
2.	Beruntung Baru	-	-	-	-
3.	Gambut	-	-	-	-
4.	Kertak Hanyar	-	-	-	-
5.	Tatah Makmur	-	-	-	-
6.	Sungai Tabuk	10	10	-	-
7.	Martapura	15	15	-	-
8.	Martapura Timur	64	57	-	-
9.	Martapura Barat	2	3	-	-
10.	Astambul	1 001	997	58	53
11.	Karang Intan	6 796	6 796	64	52
12.	Aranio	1 070	1 178	33	36
13.	Sungai Pinang	1 160	1 170	226	172
14.	Paramasan	905	917	55	31
15.	Pengaron	1 812	1 827	338	338
16.	Sambung Makmur	618	618	6	6
17.	Mataraman	3 866	3 866	64	64
18.	Simpang Empat	3 682	3 682	41	41
19.	Telaga Bauntung	1 900	1 900	2	2
20.	Cintapuri Darussalam	2 477	2 477	-	-
Kabupaten Banjar		25 378	25 513	887	795

Lanjutan Tabel/Continued Table 5.3.1

Kecamatan Sub District		Kakao Cocoa		Tebu Sugar cane	
		2018	2019	2018	2019
(1)		(10)	(11)	(12)	(13)
1.	Aluh-Aluh	-	-	-	-
2.	Beruntung Baru	-	-	-	-
3.	Gambut	-	-	-	-
4.	Kertak Hanyar	-	-	-	-
5.	Tatah Makmur	-	-	-	-
6.	Sungai Tabuk	-	-	-	-
7.	Martapura	-	-	-	-
8.	Martapura Timur	-	-	-	-
9.	Martapura Barat	-	-	-	-
10.	Astambul	-	-	-	-
11.	Karang Intan	-	-	-	-
12.	Aranio	-	-	-	-
13.	Sungai Pinang	100	70	-	-
14.	Paramasan	-	-	-	-
15.	Pengaron	-	-	-	-
16.	Sambung Makmur	-	-	-	-
17.	Mataraman	-	-	-	-
18.	Simpang Empat	-	-	-	-
19.	Telaga Bauntung	-	-	-	-
20.	Cintapuri Darussalam	-	-	-	-
Kabupaten Banjar		100	70	-	-

Lanjutan Tabel/Continued Table 5.3.1

	Kecamatan Sub District	Teh Tea		Tembakau Tobacco	
		2018	2019	2018	2019
	(1)	(14)	(15)	(16)	(17)
1.	Aluh-Aluh	-	-	-	-
2.	Beruntung Baru	-	-	-	-
3.	Gambut	-	-	-	-
4.	Kertak Hanyar	-	-	-	-
5.	Tatah Makmur	-	-	-	-
6.	Sungai Tabuk	-	-	-	-
7.	Martapura	-	-	-	-
8.	Martapura Timur	-	-	-	-
9.	Martapura Barat	-	-	-	-
10.	Astambul	-	-	-	-
11.	Karang Intan	-	-	-	-
12.	Aranio	-	-	-	-
13.	Sungai Pinang	-	-	-	-
14.	Paramasan	-	-	-	-
15.	Pengaron	-	-	-	-
16.	Sambung Makmur	-	-	-	-
17.	Mataraman	-	-	-	-
18.	Simpang Empat	-	-	-	-
19.	Telaga Bauntung	-	-	-	-
20.	Cintapuri Darussalam	-	-	-	-
Kabupaten Banjar		-	-	-	-

Sumber/Source: Direktorat Jenderal Perkebunan/Directorate General of Estates

Tabel 5.3.2 **Produksi Tanaman Perkebunan Menurut Kecamatan dan Jenis Tanaman (ton), 2018 dan 2019**
Production of Estate by Sub District and Type of Crops (ton), 2018 and 2019

	Kecamatan Sub District	Kelapa Sawit Oil Palm		Kelapa Coconut	
		2018	2019	2018	2019
	(1)	(2)	(3)	(4)	(5)
1.	Aluh-Aluh	-	-	782	731
2.	Beruntung Baru	-	-	89	165
3.	Gambut	-	-	176	171
4.	Kertak Hanyar	-	-	157	125
5.	Tatah Makmur	-	-	7	7
6.	Sungai Tabuk	-	-	477	477
7.	Martapura	-	-	9	9
8.	Martapura Timur	-	-	5	4
9.	Martapura Barat	-	-	22	24
10.	Astambul	-	-	187	187
11.	Karang Intan	74	74	60	30
12.	Aranio	-	-	15	15
13.	Sungai Pinang	98	98	152	102
14.	Paramasan	-	-	29	29
15.	Pengaron	138	138	48	48
16.	Sambung Makmur	108	108	10	10
17.	Mataraman	-	-	19	19
18.	Simpang Empat	-	-	95	95
19.	Telaga Bauntung	19	19	3	3
20.	Cintapuri Darussalam	415	415	-	-
Kabupaten Banjar		852	852	2 342	2 252

Lanjutan Tabel/Continued Table 5.3.2

	Kecamatan <i>Sub District</i>	Karet <i>Rubber</i>		Kopi <i>Coffee</i>	
		2018	2019	2018	2019
		(6)	(7)	(8)	(9)
1.	Aluh-Aluh	-	-	-	-
2.	Beruntung Baru	-	-	-	-
3.	Gambut	-	-	-	-
4.	Kertak Hanyar	-	-	-	-
5.	Tatah Makmur	-	-	-	-
6.	Sungai Tabuk	-	-	-	-
7.	Martapura	14	14	-	-
8.	Martapura Timur	13	13	-	-
9.	Martapura Barat	-	2	-	-
10.	Astambul	791	791	44	44
11.	Karang Intan	4 675	5 325	46	23
12.	Aranio	422	422	24	23 800
13.	Sungai Pinang	369	199	197	116
14.	Paramasan	339	366	11	10 699
15.	Pengaron	1 108	1 102	232	232
16.	Sambung Makmur	431	429	4	4,1
17.	Mataraman	3 295	3 295	22	22
18.	Simpang Empat	2 900	2 535	21	31
19.	Telaga Bauntung	1 569	1 583	-	-
20.	Cintapuri Darussalam	1 969	1 969	-	-
Kabupaten Banjar		17 894	18 051	601	35 377

Lanjutan Tabel/Continued Table 5.3.2

Kecamatan Sub District	Kakao Cocoa		Tebu Sugar cane	
	2018	2019	2018	2019
(1)	(10)	(11)	(12)	(13)
1. Aluh-Aluh	-	-	-	-
2. Beruntung Baru	-	-	-	-
3. Gambut	-	-	-	-
4. Kertak Hanyar	-	-	-	-
5. Tatah Makmur	-	-	-	-
6. Sungai Tabuk	-	-	-	-
7. Martapura	-	-	-	-
8. Martapura Timur	-	-	-	-
9. Martapura Barat	-	-	-	-
10. Astambul	-	-	-	-
11. Karang Intan	-	-	-	-
12. Aranio	-	-	-	-
13. Sungai Pinang	-	-	-	-
14. Paramasan	-	-	-	-
15. Pengaron	-	-	-	-
16. Sambung Makmur	-	-	-	-
17. Mataraman	-	-	-	-
18. Simpang Empat	-	-	-	-
19. Telaga Bauntung	-	-	-	-
20. Cintapuri Darussalam	-	-	-	-
Kabupaten Banjar	-	-	-	-

Lanjutan Tabel/Continued Table 5.3.2

	Kecamatan Sub District	Teh Tea		Tembakau Tobacco	
		2018	2019	2018	2019
		(14)	(15)	(16)	(17)
	(1)				
1.	Aluh-Aluh	-	-	-	-
2.	Beruntung Baru	-	-	-	-
3.	Gambut	-	-	-	-
4.	Kertak Hanyar	-	-	-	-
5.	Tatah Makmur	-	-	-	-
6.	Sungai Tabuk	-	-	-	-
7.	Martapura	-	-	-	-
8.	Martapura Timur	-	-	-	-
9.	Martapura Barat	-	-	-	-
10.	Astambul	-	-	-	-
11.	Karang Intan	-	-	-	-
12.	Aranio	-	-	-	-
13.	Sungai Pinang	-	-	-	-
14.	Paramasan	-	-	-	-
15.	Pengaron	-	-	-	-
16.	Sambung Makmur	-	-	-	-
17.	Mataraman	-	-	-	-
18.	Simpang Empat	-	-	-	-
19.	Telaga Bauntung	-	-	-	-
20.	Cintapuri Darussalam	-	-	-	-
Kabupaten Banjar		-	-	-	-

Sumber/Source: Direktorat Jenderal Perkebunan/Directorate General of Estates

Tabel 5.3.3 Jumlah Pohon Tanaman Perkebunan dan Produksi Menurut Jenis Tanaman di Kabupaten Banjar, 2019
Number of Estate Crop Trees and Productivity by Kind of Crop in Banjar Regency, 2019

Jenis Tanaman <i>Kind of Crop</i>		Satuan (Pohon/ Ha) <i>Unit (Tree/ Ha)</i>	Jumlah Pohon Seluruhnya <i>Total Plants</i>	Jumlah Tanaman Berproduksi <i>Productive Plants</i>	Produksi (Kilogram) <i>Productivity (Kilogram)</i>
(1)	(2)	(3)	(4)	(5)	
1.	Karet Rakyat/ <i>Rubber</i>	500	12 756 500	10 142 000	18 043 574
2.	Kelapa Dalam/ <i>Coconut</i>	115	341 895	274 735	2 250 709
3.	Kopi / <i>Coffee</i>	1 600	1 272 000	963 200	506 787
4.	Cengkeh / <i>Clove</i>	200	14 400	8 400	11 108
5.	Kelapa Sawit/ <i>Oil Palm</i>	130	708 500	54 730	852 000
6.	Kemiri / <i>Candlenut</i>	100	44 700	24 700	218 102
7.	Kapuk/ <i>Kapok</i>	100	1 200	1 000	1 613
8.	Jambu Mete / <i>Cashew Fruit</i>	100	4 100	3 300	17 595
9.	Aren / <i>Sugar Palm</i>	200	43 200	25 600	344 280
10.	Sagu/Rumbia / <i>Sago Palm</i>	100	124 000	90 800	2 037 416
11.	Pinang/ <i>Areca Nut</i>	1 100	35 200	20 900	8 656
12.	Kenanga/ <i>Boxwood</i>	3 000	120 000	45 000	8 184
13.	Kayu Manis/ <i>Cinnamon</i>	2 000	86 000	-	-
14.	Lada / <i>Pepper</i>	2 000	280 000	166 000	45 044
15.	Nipah/ <i>Nipah</i>	800	6 400	-	-
16.	Kakao/ <i>Cocoa</i>	1 000	70 000	-	-

Sumber/Source: Dinas Peternakan dan Perkebunan Kabupaten Banjar/ *Animal Husbandry and Plantation Agency of Banjar Regency*

Tabel 5.3.4 **Produksi Tanaman Perkebunan Menurut Kecamatan dan Jenis Tanaman di Kabupaten Banjar (Kilogram), 2019**
Table **Production of Estate Crops by Subdistrict and Kind of Crop in Banjar Regency (Kilogram), 2019**

Kecamatan <i>Subdistrict</i>	Karet <i>Rubber</i>	Kelapa Dalam <i>Coconut</i>	Kopi <i>Coffee</i>	Cengkeh <i>Clove</i>	Kelapa Sawit <i>Oil Palm</i>
(1)	(2)	(3)	(4)	(5)	(6)
1. Aluh-Aluh	-	730 626	-	-	-
2. Beruntung Baru	-	165 000	-	-	-
3. Gambut	-	171 105	-	-	-
4. Kertak Hanyar	-	125 624	-	-	-
5. Tatah Makmur	-	6 847	-	-	-
6. Sungai Tabuk	-	477 000	-	-	-
7. Martapura	13 800	8 802	-	-	-
8. Martapura Timur	12 500	3 900	-	-	-
9. Martapura Barat	2 000	24 000	-	-	-
10. Astambul	791 300	187 480	44 000	-	-
11. Karang Intan	5 325 000	29 950	23 400	983	74 000
12. Aranio	422 148	15 300	23 800 000	3 960	-
13. Sungai Pinang	199 080	101 530	116 288	-	98 000
14. Paramasan	365 885	28 768	10 699 000	-	-
15. Pengaron	1 100 799	48 240	232 000	5 000	138 000
16. Sambung Makmur	428 922	10 092	4 100 000	1 165 000	108 000
17. Mataraman	3 294 970	18 774	21 500	-	-
18. Simpang Empat	2 534 770	94 800	31 000	-	-
19. Telaga Bauntung	1 583 400	2 872	-	-	19 000
20. Cintapuri Darussalam	1 969 000	-	-	-	415 000
Kabupaten Banjar					

Lanjutan Tabel/ Continued Table 5.3.4

Kecamatan Subdistrict	Kemiri Candlenut	Kapuk Kapok	Jambu Mete Cashew Fruit	Aren Sugar Palm	Sagu/Rumbia Sago Palm
(1)	(7)	(8)	(9)	(10)	(11)
1. Aluh-Aluh	-	-	-	-	-
2. Beruntung Baru	-	-	-	-	3 512 000
3. Gambut	-	-	-	-	4 050
4. Kertak Hanyar	-	-	-	-	-
5. Tatah Makmur	-	-	-	-	2 819 000
6. Sungai Tabuk	-	-	-	-	454 000
7. Martapura	-	-	-	57 000	75 300
8. Martapura Timur	-	-	-	28 620	26 000
9. Martapura Barat	-	-	-	5 100	11 753
10. Astambul	-	340 000	9 000	78 000	1 420 000
11. Karang Intan	870	163	735	-	-
12. Aranio	47 250	750	4 860	-	-
13. Sungai Pinang	47 560	-	-	-	-
14. Paramasan	71 340	-	-	-	982
15. Pengaron	22 000	170 000	3 000	23 000	9 000
16. Sambung Makmur	18 104	-	-	-	-
17. Mataraman	978 000	190	-	85 560	-
18. Simpang Empat	8 000	-	-	49 000	-
19. Telaga Bauntung	2 000	-	-	-	-
20. Cintapuri Darussalam	-	-	-	18 000	30 000
Kabupaten Banjar					

Lanjutan Tabel/ Continued Table 5.3.4

Kecamatan <i>Subdistrict</i>	Pinang <i>Areca Nut</i>	Kenanga <i>Boxwood</i>	Kayu Manis <i>Cinnamon</i>	Lada <i>Pepper</i>	Purun <i>Purun</i>
(1)	(12)	(13)	(14)	(15)	(16)
1. Aluh-Aluh	-	-	-	-	-
2. Beruntung Baru	-	-	-	-	-
3. Gambut	-	382	-	-	-
4. Kertak Hanyar	-	-	-	-	-
5. Tatah Makmur	-	-	-	-	-
6. Sungai Tabuk	-	-	-	-	-
7. Martapura	-	5 330	-	-	-
8. Martapura Timur	-	-	-	-	-
9. Martapura Barat	-	-	-	-	-
10. Astambul	5 000	-	-	1 000	-
11. Karang Intan	460	2 472	-	2 000	-
12. Aranio	640	-	-	8 100	-
13. Sungai Pinang	1 036 000	-	-	4 873	-
14. Paramasan	-	-	-	4 550	-
15. Pengaron	-	-	-	24 000	-
16. Sambung Makmur	-	-	-	521	-
17. Mataraman	1 520 000	-	-	-	-
18. Simpang Empat	-	-	-	-	-
19. Telaga Bauntung	-	-	-	-	-
20. Cintapuri Darussalam	-	-	-	-	-
Kabupaten Banjar					

Sumber/Source: Dinas Peternakan dan Perkebunan Kabupaten Banjar/ *Animal Husbandry and Plantation Agency of Banjar Regency*

5.4 PETERNAKAN/LIVESTOCK

Tabel 5.4.1 Produksi Telur Susu Daging dan Kulit Menurut Jenis Ternak di Kabupaten Banjar, 2019
Table *Production of Egg Milk Meat and Skin by Kind of Livestock in Banjar Regency, 2019*

Jenis Ternak <i>Livestock</i>	Satuan <i>Unit</i>	Produksi <i>Production</i>
(1)	(2)	(3)
A. Telur / Egg		
- Ayam Ras / <i>Chicken</i>	Kilogram/ <i>Kilograms</i>	2 123. 720
- Ayam Buras / <i>Native Chicken</i>	Kilogram/ <i>Kilograms</i>	844.624
- Itik / <i>Duck</i>	Kilogram/ <i>Kilograms</i>	2 634. 429
B. Susu / Milk		
- Susu Sapi/ <i>Cow Milk</i>	Kilogram/ <i>Kilograms</i>	29. 144
C. Daging / Meat		
- Sapi / <i>Cow</i>	Kilogram/ <i>Kilograms</i>	617.473
- Kerbau / <i>Buffalo</i>	Kilogram/ <i>Kilograms</i>	72.105
- Kambing/Domba / <i>Goat/Sheep</i>	Kilogram/ <i>Kilograms</i>	16. 823
- Ayam Ras / <i>Chicken</i>	Kilogram/ <i>Kilograms</i>	5.615.867
- Ayam Buras / <i>Native Chicken</i>	Kilogram/ <i>Kilograms</i>	78.900
- Itik / <i>Duck</i>	Kilogram/ <i>Kilograms</i>	81.977
D. Kulit / Skin		
- Sapi / <i>Cow</i>	Lembar/ <i>Sheets</i>	2.877
- Kerbau / <i>Buffalo</i>	Lembar/ <i>Sheets</i>	326
- Kambing/Domba / <i>Goat/Sheep</i>	Lembar/ <i>Sheets</i>	1034

Sumber/Source: Dinas Peternakan dan Perkebunan Kabupaten Banjar/ *Animal Husbandry and Plantation Agency of Banjar Regency*

Tabel 5.4.2 Populasi Ternak Besar Menurut Kecamatan di Kabupaten Banjar, 2019
Table *Population of Big Livestock by Subdistrict in Banjar Regency, 2019*

	Kecamatan <i>Subdistrict</i>	Sapi <i>Cow</i>	Kerbau <i>Buffalo</i>	Kuda <i>Horse</i>
	(1)	(2)	(3)	(4)
1.	Aluh-Aluh	-	-	-
2.	Beruntung Baru	12	-	-
3.	Gambut	173	-	-
4.	Kertak Hanyar	-	-	-
5.	Tatah Makmur	-	-	-
6.	Sungai Tabuk	239	-	-
7.	Martapura	738	9	-
8.	Martapura Timur	42	-	-
9.	Martapura Barat	326	-	-
10.	Astambul	278	-	-
11.	Karang Intan	1 597	8	-
12.	Aranio	3 543	1024	-
13.	Sungai Pinang	1 706	12	-
14.	Paramasan	23	-	-
15.	Pengaron	2 726	-	16
16.	Sambung Makmur	3 324	-	27
17.	Mataraman	1 264	-	-
18.	Simpang Empat	1 562	129	-
19.	Telaga Bauntung	742	7	-
20.	Cintapuri Darussalam	372	1.154	-
	Kabupaten Banjar	18 667	2.343	43

Sumber/Source: Dinas Peternakan dan Perkebunan Kabupaten Banjar/ *Animal Husbandry and Plantation Agency of Banjar Regency*

Tabel 5.4.3 Populasi Ternak Kecil Menurut Kecamatan di Kabupaten Banjar, 2019
Population of Small Livestock by Subdistrict in Banjar Regency, 2019

	Kecamatan <i>Subdistrict</i>	Kambing <i>Goat</i>	Domba <i>Sheep</i>	Babi <i>Pig</i>
	(1)	(2)	(3)	(4)
1.	Aluh-Aluh	-	-	-
2.	Beruntung Baru	57	-	-
3.	Gambut	139	-	-
4.	Kertak Hanyar	84	-	-
5.	Tatah Makmur	-	-	-
6.	Sungai Tabuk	469	-	-
7.	Martapura	1 368	-	-
8.	Martapura Timur	432	-	-
9.	Martapura Barat	328	-	-
10.	Astambul	1358	-	-
11.	Karang Intan	2764	-	-
12.	Aranio	456	-	-
13.	Sungai Pinang	684	-	-
14.	Paramasan	-	-	-
15.	Pengaron	464	-	-
16.	Sambung Makmur	567	-	-
17.	Mataraman	1036	-	-
18.	Simpang Empat	1174	-	-
19.	Telaga Bauntung	147	-	-
20.	Cintapuri Darussalam	134	-	-
	Kabupaten Banjar	11 663	-	-

Sumber/Source: Dinas Peternakan dan Perkebunan Kabupaten Banjar/ *Animal Husbandry and Plantation Agency of Banjar Regency*

Tabel 5.4.4 Populasi Ternak Unggas Menurut Kecamatan di Kabupaten Banjar, 2019
Table Population of Poultry Livestock by Subdistrict in Banjar Regency, 2019

	Kecamatan Subdistrict	Ayam Ras Petelur Layer	Ayam Ras Pedaging Broiler	Ayam Buras Native Chicken	Itik Duck
	(1)	(2)	(3)	(4)	(5)
1.	Aluh-Aluh	540	16 000	72 960	66 920
2.	Beruntung Baru	400	24 000	19 530	24 920
3.	Gambut	800	27 000	124 644	55 620
4.	Kertak Hanyar	-	-	59 670	21 014
5.	Tatah Makmur	-	-	60 000	12 880
6.	Sungai Tabuk	1 500	82 600	17 472	73 500
7.	Martapura	19 5200	4575 000	73 728	10 640
8.	Martapura Timur	-	12 000	59 616	26 371
9.	Martapura Barat	-	16 000	65 280	18 480
10.	Astambul	-	40 000	26 976	19 040
11.	Karang Intan	-	9 788 044	173 148	12 510
12.	Aranio	450	10 000	21 600	-
13.	Sungai Pinang	-	36 000	32 640	3 808
14.	Paramasan	-	-	2 688	-
15.	Pengaron	-	96 000	56 240	8 576
16.	Sambung Makmur	-	128 000	44 935	6 345
17.	Mataraman	750	168 000	20 736	4 352
18.	Simpang Empat	1 200	296 000	72 288	11 142
19.	Telaga Bauntung	-	-	22 466	1 560
20.	Cintapuri Darussalam	1 500	-	5 577	-
	Kabupaten Banjar	202 250	15 314 544	1 032 194	385 332

Sumber/Source: Dinas Peternakan dan Perkebunan Kabupaten Banjar/ Animal Husbandry and Plantation Agency of Banjar Regency

Tabel 5.4.5 Populasi Kelinci, Burung Puyuh dan Burung Merpati Menurut Kecamatan di Kabupaten Banjar, 2019
Population of Rabbit Bustard and Pigeon by Subdistrict in Banjar Regency, 2019

Kecamatan <i>Subdistrict</i>	Kelinci <i>Rabbit</i>	Burung Puyuh <i>Bustard</i>	Burung Merpati <i>Pigeon</i>
(1)	(2)	(3)	(4)
1. Aluh-Aluh	-	-	-
2. Beruntung Baru	-	-	-
3. Gambut	-	-	109
4. Kertak Hanyar	131	-	-
5. Tatah Makmur	-	5 300	-
6. Sungai Tabuk	-	-	-
7. Martapura	38	50 500	-
8. Martapura Timur	-	13 000	35
9. Martapura Barat	-	-	-
10. Astambul	-	-	100
11. Karang Intan	9	17 550	-
12. Aranio	-	-	270
13. Sungai Pinang	37	-	500
14. Paramasan	-	-	-
15. Pengaron	-	5749	50
16. Sambung Makmur	-	-	-
17. Mataraman	4	-	-
18. Simpang Empat	-	-	-
19. Telaga Bauntung	-	-	-
20. Cintapuri Darussalam	-	-	70
Kabupaten Banjar	219	92 099	1 134

Sumber/Source: Dinas Peternakan dan Perkebunan Kabupaten Banjar/ *Animal Husbandry and Plantation Agency of Banjar Regency*

Tabel 5.4.6 Jumlah Ternak yang Dipotong Diluar Rumah Potong Hewan (RPH) Martapura Menurut Kecamatan di Kabupaten Banjar, 2019
Number of Livestock that Slaughtered Outside Slaughterhouse Martapura by Subdistrict in Banjar Regency, 2019

	Kecamatan Subdistrict	Sapi Cow	Kerbau Buffalo	Kambing/Domba Goat/Sheep
	(1)	(2)	(3)	(4)
1.	Aluh-Aluh	30	-	3
2.	Beruntung Baru	7	-	-
3.	Gambut	76	-	9
4.	Kertak Hanyar	107	-	32
5.	Tatah Makmur	9	-	-
6.	Sungai Tabuk	3	-	-
7.	Martapura	314	-	-
8.	Martapura Timur	134	-	41
9.	Martapura Barat	7	-	-
10.	Astambul	43	-	-
11.	Karang Intan	93	-	3
12.	Aranio	6	-	4
13.	Sungai Pinang	35	-	-
14.	Paramasan	2	-	12
15.	Pengaron	33	-	-
16.	Sambung Makmur	34	-	-
17.	Mataraman	46	-	77
18.	Simpang Empat	15	-	-
19.	Telaga Bauntung	3	-	-
20.	Cintapuri Darussalam	2	-	-
	Kabupaten Banjar	999	-	115

Sumber/Source: Dinas Peternakan dan Perkebunan Kabupaten Banjar/ Animal Husbandry and Plantation Agency of Banjar Regency

Tabel 5.4.7 Jumlah Ternak Sapi yang Dipotong di Rumah Potong Hewan (RPH) Martapura di Kabupaten Banjar per Bulan, 2019
Number of Cow that Slaughtered at Slaughterhouse Martapura in Banjar Regency per Month, 2019

	Bulan Month	Sapi Cow		Jumlah Total
		Jantan Male	Betina Female	
	(1)	(2)	(3)	(4)
1.	Januari/ January	208	-	208
2.	Februari/ February	190	-	190
3.	Maret/ March	214	-	214
4.	April/ April	198	-	198
5.	Mei/ May	221	-	221
6.	Juni/ June	216	-	216
7.	Juli/ July	228	2	230
8.	Agustus/ August	176	2	178
9.	September/ September	160	4	164
10.	Oktober/ October	173	1	174
11.	November/ November	189	1	190
12.	Desember/ December	140	1	141
Jumlah/ Total		2313	11	2324

Sumber/Source: Dinas Peternakan dan Perkebunan Kabupaten Banjar/ Animal Husbandry and Plantation Agency of Banjar Regency

Tabel 5.4.8 Jumlah Ternak Kerbau yang Dipotong di Rumah Potong Hewan (RPH) Martapura per Bulan, 2019
Number of Buffalo that Slaughtered at Slaughterhouse Martapura per Month, 2019

	Kecamatan <i>Subdistrict</i>	Kerbau <i>Buffalo</i>		Jumlah <i>Total</i>
		Jantan <i>Male</i>	Betina <i>Female</i>	
	(1)	(2)	(3)	(4)
1.	Januari/ <i>January</i>	34	-	34
2.	Februari/ <i>February</i>	30	-	30
3.	Maret/ <i>March</i>	27	-	27
4.	April/ <i>April</i>	34	-	34
5.	Mei/ <i>May</i>	51	-	51
6.	Juni/ <i>June</i>	45	-	45
7.	Juli/ <i>July</i>	43	-	43
8.	Agustus/ <i>August</i>	23	-	23
9.	September/ <i>September</i>	29	-	29
10.	Oktober/ <i>October</i>	26	-	26
11.	November/ <i>November</i>	52	-	52
12.	Desember/ <i>December</i>	19	-	19
	Jumlah/ <i>Total</i>	413	-	413

Sumber/Source: Dinas Peternakan dan Perkebunan Kabupaten Banjar/ *Animal Husbandry and Plantation Agency of Banjar Regency*

Tabel 5.4.9 Jumlah Petani Ternak Besar Menurut Kecamatan di Kabupaten Banjar, 2019
Number of Big Livestock's Breeder by Subdistrict in Banjar Regency, 2019

	Kecamatan Subdistrict	Sapi Cow	Kerbau Buffalo	Kuda Horse
	(1)	(2)	(3)	(4)
1.	Aluh-Aluh	-	-	-
2.	Beruntung Baru	1	-	-
3.	Gambut	34	-	-
4.	Kertak Hanyar	-	-	-
5.	Tatah Makmur	-	-	-
6.	Sungai Tabuk	34	-	-
7.	Martapura	417	9	-
8.	Martapura Timur	42	-	-
9.	Martapura Barat	78	-	-
10.	Astambul	67	-	-
11.	Karang Intan	597	8	-
12.	Aranio	543	154	-
13.	Sungai Pinang	706	12	-
14.	Paramasan	-	-	-
15.	Pengaron	726	-	7
16.	Sambung Makmur	1 324	-	19
17.	Mataraman	-	-	-
18.	Simpang Empat	462	29	-
19.	Telaga Bauntung	242	3	-
20.	Cintapuri Darussalam	72	193	-
	Kabupaten Banjar	5 345	408	26

Sumber/Source: Dinas Peternakan dan Perkebunan Kabupaten Banjar/ Animal Husbandry and Plantation Agency of Banjar Regency

Tabel 5.4.10 Jumlah Petani Ternak Kecil Menurut Kecamatan di Kabupaten Banjar, 2019
Table *Number of Small Livestock's Breeder by Subdistrict in Banjar Regency, 2019*

	Kecamatan Subdistrict	Kambing Goat	Domba Sheep	Babi Pig
	(1)	(2)	(3)	(4)
1.	Aluh-Aluh	-	-	-
2.	Beruntung Baru	7	-	-
3.	Gambut	19	-	-
4.	Kertak Hanyar	84	-	-
5.	Tatah Makmur	0	-	-
6.	Sungai Tabuk	27	-	-
7.	Martapura	268	-	-
8.	Martapura Timur	34	-	-
9.	Martapura Barat	34	-	-
10.	Astambul	97	-	-
11.	Karang Intan	362	-	-
12.	Aranio	32	-	-
13.	Sungai Pinang	122	-	-
14.	Paramasan	-	-	-
15.	Pengaron	169	-	-
16.	Sambung Makmur	61	-	-
17.	Mataraman	236	-	-
18.	Simpang Empat	174	-	-
19.	Telaga Bauntung	47	-	-
20.	Cintapuri Darussalam	34	-	-
	Kabupaten Banjar	1 807	-	-

Sumber/Source: Dinas Peternakan dan Perkebunan Kabupaten Banjar/ Animal Husbandry and Plantation Agency of Banjar Regency

Tabel 5.4.11 Jumlah Petani Ternak Unggas Menurut Kecamatan di Kabupaten Banjar, 2019
Table Number of Poultry's Breeder by Subdistrict in Banjar Regency, 2019

	Kecamatan Subdistrict	Ayam Ras Petelur Layer	Ayam Ras Pedaging Broiler	Ayam Buras Native Chicken	Itik Duck
	(1)	(2)	(3)	(4)	(5)
1.	Aluh-Aluh	1	4	768	478
2.	Beruntung Baru	2	6	217	178
3.	Gambut	4	9	1 326	412
4.	Kertak Hanyar	-	-	663	158
5.	Tatah Makmur	-	-	625	92
6.	Sungai Tabuk	3	17	182	588
7.	Martapura	5	73	768	76
8.	Martapura Timur	-	3	648	168
9.	Martapura Barat	-	4	680	132
10.	Astambul	-	8	281	136
11.	Karang Intan	-	192	1842	90
12.	Aranio	3	4	225	-
13.	Sungai Pinang	-	6	34	28
14.	Paramasan	-	-	28	-
15.	Pengaron	-	12	592	64
16.	Sambung Makmur	-	16	473	48
17.	Mataraman	3	28	216	32
18.	Simpang Empat	4	37	763	82
19.	Telaga Bauntung	-	-	239	12
20.	Cintapuri Darussalam	6	-	124	54
	Kabupaten Banjar	31	419	10 990	2 828

Sumber/Source: Dinas Peternakan dan Perkebunan Kabupaten Banjar/ Animal Husbandry and Plantation Agency of Banjar Regency

5.5 PERIKANAN/*FISHERY*

Tabel 5.5.1 Produksi Perikanan Budidaya Menurut Kecamatan dan Jenis Ikan di Kabupaten Banjar (Ton), 2019
Productivity of Aquaculture by Subdistrict and Types of Fish in Banjar Regency (Ton), 2019

	Kecamatan <i>Subdistrict</i>	Nila <i>Parrot Fish</i>	Patin <i>Iridescent Shark</i>	Lele <i>Walking Catfish</i>
	(1)	(2)	(3)	(4)
1.	Aluh-Aluh	197,47	86,85	-
2.	Beruntung Baru	38,50	-	-
3.	Gambut	6,37	-	-
4.	Kertak Hanyar	-	-	-
5.	Tatah Makmur	10,38	-	-
6.	Sungai Tabuk	2,39	0,45	-
7.	Martapura	3 395,69	16 261,30	1 793,73
8.	Martapura Timur	3,90	-	0,57
9.	Martapura Barat	1 562,82	17 158,86	637,73
10.	Astambul	-	-	-
11.	Karang Intan	3 630,81	1 229,98	983,98
12.	Aranio	6 809,43	-	-
13.	Sungai Pinang	5,61	-	6,58
14.	Paramasan	-	-	-
15.	Pengaron	-	-	-
16.	Sambung Makmur	-	-	-
17.	Mataraman	-	-	-
18.	Simpang Empat	53,81	53,60	73,22
19.	Telaga Bauntung	2,44	-	-
20.	Cintapuri Darussalam	3,62	-	3,12
	Kabupaten Banjar	14 290,37	39 874,89	3 567,31

Lanjutan Tabel/ Continued Table 5.5.1

	Kecamatan Subdistrict	Mas Goldfish	Bawal & Lainnya Pomfret & others	Jumlah Total
	(1)	(5)	(6)	(7)
1.	Aluh-Aluh	-	586,23	870,55
2.	Beruntung Baru	-	-	38,50
3.	Gambut	-	20,88	27,25
4.	Kertak Hanyar	-	7,57	7,57
5.	Tatah Makmur	-	16,70	27,08
6.	Sungai Tabuk	1,09	0,38	4,31
7.	Martapura	521,11	983,67	22 955,50
8.	Martapura Timur	-	2,23	6,70
9.	Martapura Barat	-	568,68	19 928,09
10.	Astambul	-	1,54	1,54
11.	Karang Intan	390,00	451,95	6 686,72
12.	Aranio	115,43	42,63	6 967,49
13.	Sungai Pinang	-	-	12,19
14.	Paramasan	-	-	-
15.	Pengaron	-	0,54	0,54
16.	Sambung Makmur	-	4,00	4,00
17.	Mataraman	-	196,27	196,27
18.	Simpang Empat	-	79,21	259,84
19.	Telaga Bauntung	-	3,68	6,12
20.	Cintapuri Darussalam	-	8,49	15,23
	Kabupaten Banjar	1 354,65	3 926,78	1 477,69

Sumber/Source: Dinas Perikanan Kabupaten Banjar/ Fisheries Agency of Banjar Regency

Tabel 5.5.2 **Produksi Perikanan Budidaya Menurut Kecamatan dan Wadah Budidaya di Kabupaten Banjar (Ton), 2019**
Table **Production of Aquaculture by District and Cultivation Containers in Banjar Regency (Ton), 2019**

	Kecamatan <i>Subdistrict</i>	Tambak <i>Pond</i>	Kolam <i>Pool</i>	Keramba <i>Cage</i>
	(1)	(2)	(3)	(4)
1.	Aluh-Aluh	-	870,55	0.00
2.	Beruntung Baru	-	38,50	-
3.	Gambut	-	27,25	-
4.	Kertak Hanyar	-	7,57	-
5.	Tatah Makmur	-	27,08	-
6.	Sungai Tabuk	-	0,34	1.21
7.	Martapura	-	21 372,52	-
8.	Martapura Timur	-	-	-
9.	Martapura Barat	-	19 315,62	-
10.	Astambul	-	1,54	-
11.	Karang Intan	-	3 312,43	240,13
12.	Aranio	-	16,98	395,81
13.	Sungai Pinang	-	12,19	-
14.	Paramasan	-	-	-
15.	Pengaron	-	-	-
16.	Sambung Makmur	-	4,00	-
17.	Mataraman	-	196,27	-
18.	Simpang Empat	-	259,84	-
19.	Telaga Bauntung	-	6,12	-
20.	Cintapuri Darussalam	-	15,23	-
	Kabupaten Banjar	0	45 484,03	637,15

Lanjutan Tabel/ Continued Table 5.5.2

	Kecamatan Subdistrict	Jala Apung Floating Net	Mina Padi Mina Padi	Jumlah Total
	(1)	(5)	(6)	(7)
1.	Aluh-Aluh	-	-	870,55
2.	Beruntung Baru	-	-	38,50
3.	Gambut	-	-	27,25
4.	Kertak Hanyar	-	-	7,57
5.	Tatah Makmur	-	-	27,08
6.	Sungai Tabuk	2,76	-	4,31
7.	Martapura	1 582,98	-	22 955,50
8.	Martapura Timur	6,70	-	6,70
9.	Martapura Barat	612,47	-	19 928,09
10.	Astambul	-	-	1,54
11.	Karang Intan	3 134,16	-	6 686,72
12.	Aranio	6 554,70	-	6 967,49
13.	Sungai Pinang	-	-	12,19
14.	Paramasan	-	-	-
15.	Pengaron	-	0,54	0,54
16.	Sambung Makmur	-	-	4,00
17.	Mataraman	-	-	196,27
18.	Simpang Empat	-	-	259,84
19.	Telaga Bauntung	-	-	6,12
20.	Cintapuri Darussalam	-	-	15,23
	Kabupaten Banjar	11 893,77	0,54	58 015,49

Sumber/Source: Dinas Perikanan Kabupaten Banjar/ Fisheries Agency of Banjar Regency

Tabel 5.5.3 **Produksi Perikanan Laut Menurut Jenis Ikan di Kabupaten Banjar, 2019**
Table **Productivity of Marine Fisheries by Kind of Fish in Banjar Regency, 2019**

Jenis Ikan & Udang <i>Kind of Fish & Shrimp</i>		Produksi (Ton) <i>Productivity (Ton)</i>
(1)		(2)
1.	Manyung/ <i>Manyung</i>	165,80
2.	Kakap / <i>Snapper</i>	200,00
3.	Gulamah/ <i>Gulamah</i>	123,60
4.	Alu-alu / <i>Alu-alu</i>	95,90
5.	Belanak / <i>Mullet</i>	94,10
6.	Udang Krosok / <i>Krosok Shrimp</i>	1 465,60
7.	Udang Putih / <i>White Shrimp</i>	1 311,60
8.	Udang Dogol / <i>Dogol Shrimp</i>	1 403,70
9.	Ikan dan Udang Lainnya/ <i>Other Fish & Shrimp</i>	985,70
Jumlah/ Total		5 846

Sumber/Source: Dinas Perikanan Kabupaten Banjar/ Fisheries Agency of Banjar Regency

Tabel 5.5.4 **Produksi Perikanan Darat Menurut Jenis Ikan di Kabupaten Banjar (Ton) 2019**
Table **Productivity of Inland Fisheries by Kind of Fish in Banjar Regency (Ton) 2019**

Jenis Ikan & Udang Kind of Fish & Shrimp		Produksi (Ton) Productivity (Ton)
	(1)	(2)
1.	Gabus / Fish Cork	412,70
2.	Toman / Toman	138,20
3.	Betok / Damselfish	250,70
4.	Sepat Siam / Sepat Siam	131,40
5.	Nila / Parrot Fish	345,00
6.	Nilem / Nilem	96,20
7.	Lele / Walking Catfish	80,60
8.	Betutu/ Betutu	143,90
9.	Patin Jambal/ Catfish	72,50
10.	Ikan Lainnya/ Other Fish	495,80
11.	Sepat Rawa / Sepat Rawa	164,90
12.	Baung / Baung	51,50
13.	Hampala	73,50
14.	Gurame/ Gurame	183,70
15.	Udang Galah/ Lobster	124,70
16.	Udang Lainnya/ Other Shrimp	52,70
Jumlah/ Total		2 818,00

Sumber/Source: Dinas Perikanan Kabupaten Banjar/ Fisheries Agency of Banjar Regency

5.6 KEHUTANAN/*FORESTY*

Tabel 5.6.1 Luas Kawasan Hutan Menurut Jenis dan Fungsinya di Kabupaten Banjar (Hektar), 2019
Table Total Forest Area by Kind of Forest and Area Function in Banjar Regency (Hectare), 2019


	Jenis Hutan <i>Kind of Forest</i>	Luas Hutan <i>Forest Area</i>
	(1)	(2)
1.	Hutan Lindung <i>Protection Forest</i>	46 300,29
2.	Hutan Produksi Tetap <i>Permanent Production Forest</i>	85 145,11
3.	Hutan Produksi Konversi <i>Convertible Production Forest</i>	2 078,39
4.	Hutan Produksi Terbatas <i>Limited Production Forest</i>	25 267,36
5.	Taman Hutan Raya Sultan Adam <i>Sultan Adam Forest Park</i>	95 639,33
6.	Pantai Berhutan Bakau <i>Coastal Mangrove Forest</i>	-
7.	Lainnya <i>Others</i>	1 876,07
	Jumlah/ Total	256 306,55

Sumber/*Source*: Kesatuan Pengelolaan Hutan Kayutangi

Tabel 5.6.2 Luas Kawasan Hutan Menurut Kecamatan di Kabupaten Banjar (Hektar), 2019
Table Forest Area by Subdistrict in Banjar Regency (Hectare), 2019

Kecamatan Subdistrict	Hutan Lindung Protection Forest	Suaka Alam dan Pelestarian Alam Sanctuary Reserve and Nature Conser- vation Area	Hutan Produksi Production Forest			Jumlah Total
			Ter- batas Limited	Tetap Permanent	Dapat Dikon- versi Converti- ble	
(1)	(2)	(3)	(4)	(5)	(6)	(7)
1. Aluh-Aluh	-	233,07	-	-	-	233,07
2. Beruntung Baru	526,52	-	-	-	-	526,52
3. Gambut	422,84	-	-	-	-	422,84
4. Kertak Hanyar	-	-	-	-	-	-
5. Tatah Makmur	-	-	-	-	-	-
6. Sungai Tabuk	-	-	-	-	-	-
7. Martapura	-	-	-	-	-	-
8. Martapura Timur	-	-	-	-	-	-
9. Martapura Barat	-	-	-	-	-	-
10. Astambul	-	-	-	-	-	-
11. Karang Intan	239,39	1 637,47	-	-	44,30	7 902,52
12. Aranio	1 135,50	5,53	2 984,39	12 436,94	-	100 710,58
13. Sungai Pinang	12 709,00	-	9 917,06	41 735,03	-	64 906,27
14. Paramasan	30 417,45	-	11 940,17	10 993,20	-	53 350,82
15. Pengaron	-	-	36,28	14 434,90	1 630,40	18 278,43
16. Sambung Makmur	37,43	-	218,49	633,37	-	-
17. Mataraman	-	-	-	64,83	403,69	3 256,24
18. Simpang Empat	-	-	-	-	-	-
19. Telaga Bauntung	812,16	-	170,97	4 846,84	-	5 829,97
20. Cintapuri Darussalam	-	-	-	-	-	-
Kabupaten Banjar						256 306,55

Sumber/Source: Kesatuan Pengelolaan Hutan Kayutangi




Pada Tahun 2019 terdapat sebanyak **2 industri besar, 13 industri sedang, 254 industri kecil dan 9.816 industri rumah tangga** di Kabupaten Banjar



Jumlah pelanggan PDAM di Kabupaten Banjar Tahun 2019 sebanyak **46.687 pelanggan**

6

INDUSTRI, PERTAMBANGAN, DAN ENERGI INDUSTRY, MINING AND ENERGY



Sebanyak **22 perusahaan** pertambangan di Kabupaten Banjar pada Tahun 2019 memiliki Surat Ijin Usaha Pertambangan (SIUP)

PENJELASAN TEKNIS

1. Pengumpulan data industri besar dan sedang dilakukan melalui Survei Industri Besar dan Sedang yang dilaksanakan setiap tahun secara lengkap (sensus) sejak tahun 1975 Survei Industri Besar dan Sedang mencakup semua perusahaan industri yang mempunyai tenaga kerja 20 orang atau lebih dengan menggunakan kuesioner II A
2. Klasifikasi industri yang digunakan dalam survei ini berdasar kepada Klasifikasi Baku Lapangan Usaha Indonesia (KBLI) KBLI adalah klasifikasi lapangan usaha yang berdasar kepada *International Standard Industrial Classification of All Economic Activities* (ISIC) revisi 4 yang telah disesuaikan dengan kondisi Indonesia
3. **Industri manufaktur** adalah suatu kegiatan ekonomi yang melakukan kegiatan mengubah suatu barang dasar secara mekanis kimia atau dengan tangan sehingga menjadi barang jadi/setengah jadi dan atau barang yang kurang nilainya menjadi barang yang lebih tinggi nilainya dan sifatnya lebih dekat kepada pemakai akhir Termasuk dalam kegiatan ini adalah jasa industri

TECHNICAL NOTES

1. *Data collection of large and medium scale manufacturing is conducted through The Large and Medium Manufacturing Establishment Survey that has been done annually for all industries (census) since 1975 Large and Medium Manufacturing Establishment Survey covers all manufactures/industries with 20 workers or more by questionnaire II A*
2. *The industrial clasification adopted in this survey refers to the Klasifikasi Baku Lapangan Usaha Indonesia (KBLI) KBLI is classification of economic activities based on the International Standard Industrial Classification of All Economic Activities (ISIC rev 4) that has been modified according to the local condition in Indonesia*
3. **Manufacturing industry** is defined as an economic activity processing basic goods mechanically chemicals or manually into final or intermediate goods It is also defined as processing of lower value goods into higher value goods as final or intermediate products The activities also include services for manufacturing and assembling

dan pekerjaan perakitan

4. **Jasa industri** adalah kegiatan industri yang melayani keperluan pihak lain. Pada kegiatan ini bahan baku disediakan oleh pihak lain sedangkan pihak pengolah hanya melakukan pengolahannya dengan mendapat imbalan sebagai balas jasa (upah maklon).
4. **Services for manufacturing** is defined as a manufacturing activity which serving other manufacturing establishments. In this case raw materials are supplied by others while the workers are paid as a compensation for processing raw materials.
5. **Perusahaan atau usaha industri** adalah suatu unit (kesatuan) usaha yang melakukan kegiatan ekonomi bertujuan menghasilkan barang atau jasa terletak pada suatu bangunan atau lokasi tertentu dan mempunyai catatan administrasi tersendiri mengenai produksi dan struktur biaya serta ada seorang atau lebih yang bertanggung jawab atas usaha tersebut.
5. **A manufacturing establishment** is defined as a production unit engaged in economic activity producing goods or services located in a building or in a certain location keeping a business record concerning the production and cost structure and having a person or more that are responsible to those activities.
6. Industri manufaktur dikelompokkan ke dalam 4 golongan berdasarkan banyaknya pekerja yaitu: industri besar (100 orang pekerja atau lebih) industri sedang/menengah (20–99 orang pekerja) industri kecil (5–19 orang pekerja) dan industri mikro (1–4 orang pekerja).
6. **Manufacturing industries** are categorized into four groups based on the number of employees: large scale manufacturing (100 employees or more) medium scale manufacturing (20–99 employees) small scale manufacturing (5–19 employees) and micro industry (1–4 employees).
7. Pelanggan adalah individu atau kelompok baik rumah tangga perusahaan atau institusi non profit.
7. **Customers** are individuals or groups whether household company or non-profit institutions that buy

yang membeli air bersih dari perusahaan air bersih

water supply from water supply establishment

8. Air disalurkan adalah volume air bersih dari perusahaan air bersih

8. *Distributed water is the volume of water supply from water supply establishment*

<https://banjarkab.bps.go.id>

6.1 ENERGI/ENERGY

Tabel 6.1.1 Daya Terpasang, Produksi, dan Distribusi Listrik PT. PLN (Persero) pada Cabang/Ranting PLN Menurut Unit Layanan Pelanggan (ULP) di Kabupaten Banjar, 2019
Installed Electricity Power, Production, and Distribution of PT. PLN (Persero) at PLN Branch by Customer Service Unit in Banjar Regency, 2019

Unit Layanan Pelanggan Customer Service Unit	Daya Terpasang Installed Electricity Power (KW)	Produksi Listrik Electricity Production (KWh)	Listrik Terjual Electricity Sold (KWh)	Dipakai Sendiri Own Used (KWh)	Susut/ Hilang Shrinkage/ Lost (KWh)
(1)	(2)	(3)	(4)	(5)	(6)
1. ULP Martapura	60 929 255	...	120 718 430	...	11 002 947
2. ULP Gambut	77 336 455	...	125 317 692	...	13 858 128
Jumlah/Total	138 265 710	...	246 036 122	...	24 861 075

Sumber/Source: PT. PLN Kalselteng

Tabel 6.1.2 Jumlah Pelanggan Listrik Menurut Unit Layanan Pelanggan (ULP) di Kabupaten Banjar, 2015-2019
Number of Electricity Customers by Customer Service Unit in Banjar Regency, 2015-2019

Kecamatan Sub District	2015	2016	2017	2018	2019
(1)	(2)	(3)	(4)	(5)	(6)
1. ULP Martapura	55 787	58 311	60 718	63 997	67 146
2. ULP Gambut	43 814	48 110	51 674	55 525	59 016
Kabupaten Banjar	99 601	106 421	112 392	119 522	126 162

Sumber/Source: PT. PLN Kalselteng

Tabel 6.1.3 Jumlah Pelanggan dan Air yang Disalurkan Menurut Kecamatan di Kabupaten Banjar, 2019
Table *Number of Customers and Distributed Water by Sub District in Banjar Regency, 2019*

Kecamatan Sub District	Pelanggan Number of Customers	Air Disalurkan Distributed Water (m3)	Nilai Value (Rp)
(1)	(2)	(3)	(4)
1. Aluh-Aluh	4 285	526 553	3 793 850 070
2. Beruntung Baru	653	35 092	298 118 780
3. Gambut	7 952	1 183 048	9 729 433 260
4. Kertak Hanyar	10 544	1 669 036	14 829 989 990
5. Tatah Makmur	3 889	452 889	3 382 873 800
6. Sungai Tabuk	5 155	690 567	5 102 026 950
7. Martapura	6 999	1 136 493	9 488 716 424
8. Martapura Timur	959	105 073	833 256 480
9. Martapura Barat	65	6 206	50 253 320
10. Astambul	1 364	131 518	1 010 880 410
11. Karang Intan	212	17 784	145 998 900
12. Aranio	-	-	-
13. Sungai Pinang	509	60 583	455 960 970
14. Paramasan	-	-	-
15. Pengaron	841	109 105	787 132 090
16. Sambung Makmur	396	59 871	457 208 790
17. Mataraman	1 705	240 328	1 704 758 930
18. Simpang Empat	1 159	160 825	1 204 130 710
19. Telaga Bauntung	-	-	-
20. Cintapuri Darussalam	-	-	-
Kabupaten Banjar	46 687	6 584 971	53 274 589 874

Sumber/Source: PDAM Intan Banjar/ Intan Banjar Regional Water Supply Enterprise

Tabel 6.1.4 Jumlah Pelanggan Air Minum Menurut Unit Pelayanan dan Konsumen, 2019
Number of Sanitary Water Customers by Service Unit and Customers, 2019

Unit Pelayanan <i>Service Unit</i>	Sosial Umum <i>General Social</i>	Sosial Khusus <i>Specific Social</i>	Rumah Tangga A1 <i>Household A1</i>	Rumah Tangga A2 <i>Household A2</i>	Rumah Tangga A3 <i>Household A3</i>
(1)	(2)	(3)	(4)	(5)	(6)
1. Banjarbaru 1	30	30	5	324	1 211
2. Banjarbaru 2	6	5	2	43	144
3. Banjarbaru 3	2	5	1	-	91
4. Banjarbaru 4	17	18	-	52	654
5. Banjarbaru 5	35	11	1	145	2 898
6. Sei Besar	45	30	2	391	5 630
7. Loktabat	51	38	-	210	4 212
8. Martapura 1	26	38	5	423	1 796
9. Martapura 2	31	35	5	525	2 214
10. Gambut	56	28	14	1 611	5 435
11. Sei Tabuk	60	40	56	2 354	2 437
12. Astambul	7	19	3	1 026	264
13. Pengaron	11	13	7	664	110
14. Simpang Empat	16	19	14	772	282
15. Cempaka	31	17	35	450	1 437
16. Dalam Pagar	13	9	-	102	102
17. Mataraman	14	18	16	1 316	285

Lanjutan Tabel/ *Continued Table 6.1.4*

Unit Pelayanan <i>Service Unit</i>	Sosial Umum <i>General Social</i>	Sosial Khusus <i>Specific Social</i>	Rumah Tangga A1 <i>Household A1</i>	Rumah Tangga A2 <i>Household A2</i>	Rumah Tangga A3 <i>Household A3</i>
(1)	(2)	(3)	(4)	(5)	(6)
18. Karang Intan	5	11	3	124	51
19. Aluh-Aluh	10	8	12	440	87
20. Tambak Sirang	35	27	55	2 145	1 353
21. Tatah Makmur	38	17	47	2 002	1 713
22. Beruntung Baru	12	8	11	586	26
23. Sungai Pinang	7	13	4	387	84
24. Sungai Ulin	8	6	15	93	1 168
25. Trikora	1	2	-	3	170
26. Guntung Manggis	16	11	1	16	2 199
27. Guntung Payung	1	-	1	6	147
28. Sambung Makmur	3	6	3	215	155
29. Landasan Ulin	63	33	8	699	5 774
30. Landasan Ulin 2	11	5	1	39	1 702
31. Landasan Ulin 3	15	18	-	27	3 179
32. Liang Anggang	3	5	2	125	249
33. Kertak Hanyar 2	5	4	5	97	1 766
34. Kertak Hanyar 3	8	6	11	306	1 748
35. Kertak Hanyar	54	30	86	2 019	2 649
Jumlah/ Total	746	583	431	19 737	53 422

Lanjutan Tabel/ *Continued Table 6.1.4*

Unit Pelayanan <i>Service Unit</i>		Rumah Tangga A4 <i>Household A4</i>	Rumah Tangga A5 <i>Household A5</i>	Rumah Tangga B <i>Household B</i>	Niaga Kecil <i>Small Commerce</i>	Niaga Menengah <i>Middle Commerce</i>
(1)		(7)	(8)	(9)	(10)	(11)
1.	Banjarbaru 1	1 031	32	59	60	244
2.	Banjarbaru 2	239	7	23	19	132
3.	Banjarbaru 3	115	4	27	12	11
4.	Banjarbaru 4	1 086	32	47	25	371
5.	Banjarbaru 5	1 434	10	9	42	455
6.	Sei Besar	936	31	76	71	331
7.	Loktabat	973	16	62	56	511
8.	Martapura 1	261	9	39	45	285
9.	Martapura 2	326	10	61	41	248
10.	Gambut	284	12	24	110	243
11.	Sei Tabuk	69	1	26	74	32
12.	Astambul	12	-	13	14	5
13.	Pengaron	3	-	8	23	1
14.	Simpang Empat	12	1	9	16	13
15.	Cempaka	83	3	10	15	29
16.	Dalam Pagar	14	-	-	2	1
17.	Mataraman	16	-	11	14	8

Lanjutan Tabel/ *Continued Table 6.1.4*

Unit Pelayanan <i>Service Unit</i>	Rumah Tangga A4 <i>Household A4</i>	Rumah Tangga A5 <i>Household A5</i>	Rumah Tangga B <i>Household B</i>	Niaga Kecil <i>Small Commerce</i>	Niaga Menengah <i>Middle Commerce</i>
(1)	(7)	(8)	(9)	(10)	(11)
18. Karang Intan	6	-	7	3	-
19. Aluh-Aluh	9	-	8	8	3
20. Tambak Sirang	20	-	9	18	28
21. Tatah Makmur	13	1	15	6	32
22. Beruntung Baru	2	-	4	4	-
23. Sungai Pinang	2	9	-	2	1
24. Sungai Ulin	117	-	6	8	36
25. Trikora	34	5	9	2	33
26. Guntung Manggis	112	5	4	12	59
27. Guntung Payung	46	-	-	1	8
28. Sambung Makmur	2	-	5	5	1
29. Landasan Ulin	808	47	45	157	279
30. Landasan Ulin 2	46	-	8	25	42
31. Landasan Ulin 3	113	6	3	37	76
32. Liang Anggang	15	-	-	21	31
33. Kertak Hanyar 2	234	22	3	6	70
34. Kertak Hanyar 3	39	1	5	14	38
35. Kertak Hanyar	727	133	9	90	300
Jumlah/ Total	9 239	397	644	1 058	3 957

Lanjutan Tabel/ *Continued Table 6.1.4*

Unit Pelayanan <i>Service Unit</i>	Niaga Besar <i>Big Commerce</i>	Industri Kecil <i>Small Industry</i>	Industri Besar <i>Big Industry</i>	Khusus Bandara <i>Airport</i>	Terminal Tangki <i>Tank Terminal</i>	Jumlah <i>Total</i>
(1)	(12)	(13)	(14)	(15)	(16)	(17)
1. Banjarbaru 1	20	1	-	-	-	3 047
2. Banjarbaru 2	14	-	-	-	-	634
3. Banjarbaru 3	6	-	-	-	-	274
4. Banjarbaru 4	20	-	-	-	1	2 323
5. Banjarbaru 5	5	-	-	-	-	5 045
6. Sei Besar	12	-	-	-	-	7 555
7. Loktabat	21	-	1	-	-	6 151
8. Martapura 1	25	2	-	-	-	2 954
9. Martapura 2	14	1	-	-	-	3 511
10. Gambut	135	-	-	-	-	7 952
11. Sei Tabuk	6	-	-	-	-	5 155
12. Astambul	1	-	-	-	-	1 364
13. Pengaron	1	-	-	-	-	841
14. Simpang Empat	4	-	1	-	-	1 159
15. Cempaka	1	-	-	-	-	2 111
16. Dalam Pagar	-	-	-	-	-	243
17. Mataraman	7	-	-	-	-	1 705

Lanjutan Tabel/ *Continued Table 6.1.4*

Unit Pelayanan <i>Service Unit</i>	Niaga Besar <i>Big Commerce</i>	Industri Kecil <i>Small Industry</i>	Industri Besar <i>Big Industry</i>	Khusus Bandara <i>Airport</i>	Terminal Tangki <i>Tank Terminal</i>	Jumlah <i>Total</i>
(1)	(12)	(13)	(14)	(15)	(16)	(17)
18. Karang Intan	296	-	-	-	-	17 784
19. Aluh-Aluh	126	-	-	-	-	77 386
20. Tambak Sirang	-	926	-	-	-	449 167
21. Tatah Makmur	1 743	395	-	-	-	452 889
22. Beruntung Baru	-	-	-	-	-	35 092
23. Sungai Pinang	-	-	-	-	-	60 583
24. Sungai Ulin	794	-	-	-	-	158 991
25. Trikora	2 351	-	-	-	-	42 253
26. Guntung Manggis	88	-	-	-	-	223 561
27. Guntung Payung	-	-	-	-	-	22 091
28. Sambung Makmur	-	-	22	-	-	59 871
29. Landasan Ulin	34 598	668	8 435	2 230	-	1 412 519
30. Landasan Ulin 2	2 531	-	-	-	-	186 338
31. Landasan Ulin 3	94	-	-	-	-	344 119
32. Liang Anggang	4 592	-	49 539	-	-	120 553
33. Kertak Hanyar 2	11 495	-	-	-	-	205 431
34. Kertak Hanyar 3	1 373	-	-	-	-	225 704
35. Kertak Hanyar	50 529	-	2 417	-	-	1 237 901
Jumlah/ <i>Total</i>	306 702	4 940	60 666	2 230	16 822	13 908 729

Sumber/Source: PDAM Intan Banjar/ *Intan Banjar Regional Water Supply Enterprise*

Tabel 6.1.5 Air Minum yang Terjual Menurut Unit Pelayanan dan Konsumen (m³) 2019
Table
Volume of Sold Sanitary Water by Service Unit and Customers (m³) 2019

Unit Pelayanan <i>Service Unit</i>	Sosial Umum <i>General Social</i>	Sosial Khusus <i>Specific Social</i>	Rumah Tangga A1 <i>Household A1</i>	Rumah Tangga A2 <i>Household A2</i>	Rumah Tangga A3 <i>Household A3</i>
(1)	(2)	(3)	(4)	(5)	(6)
1. Banjarbaru 1	7 875	74 635	874	51 998	227 045
2. Banjarbaru2	2 305	2 212	124	7 128	23 185
3. Banjarbaru 3	857	3 188	-	-	16 338
4. Banjarbaru 4	11 733	19 170	39	8 813	118 695
5. Banjarbaru 5	11 544	7 047	-	17 392	335 279
6. Sei Besar	14 772	14 844	699	56 174	854 822
7. Loktabat	17 022	28 234	-	34 365	576 439
8. Martapura 1	3 785	23 866	246	58 511	225 610
9. Martapura 2	40 429	14 663	676	76 085	317 737
10. Gambut	20 472	12 913	2 488	281 207	655 418
11. Sei Tabuk	13 863	12 102	8 485	355 262	264 828
12. Astambul	2 502	1 927	444	88 300	31 748
13. Pengaron	2 743	5 412	862	78 240	16 618
14. Simpang Empat	3 993	4 184	1 864	96 353	41 608
15. Cempaka	7 162	5 714	4 466	55 290	147 986
16. Dalam Pagar	2 503	1 441	-	5 515	6 377
17. Mataraman	5 719	4 023	3 067	177 117	38 341

Lanjutan Tabel/ *Continued Table 6.1.5*

Unit Pelayanan <i>Service Unit</i>	Sosial Umum <i>General Social</i>	Sosial Khusus <i>Specific Social</i>	Rumah Tangga A1 <i>Household A1</i>	Rumah Tangga A2 <i>Household A2</i>	Rumah Tangga A3 <i>Household A3</i>
(1)	(2)	(3)	(4)	(5)	(6)
18. Karang Intan	918	1 730	191	7 350	3 898
19. Aluh-Aluh	1 435	2 604	2 067	55 984	11 026
20. Tambak Sirang	6 407	18 129	6 713	291 269	114 345
21. Tatah Makmur	7 533	2 186	4 568	249 441	176 721
22. Beruntung Baru	609	325	902	30 598	2 294
23. Sungai Pinang	786	2 879	449	42 317	9 454
24. Sungai Ulin	800	1 397	1 851	12 924	124 982
25. Trikora	25	323	-	217	21 266
26. Guntung Manggis	3 123	9 619	1	1 427	184 515
27. Guntung Payung	302	-	5	742	17 828
28. Sambung Makmur	2 125	746	412	27 491	27 079
29. Landasan Ulin	29 182	99 258	863	137 356	791 104
30. Landasan Ulin 2	1 301	959	131	5 078	155 221
31. Landasan Ulin 3	3 655	8 111	-	3 752	292 358
32. Liang Anggang	61	287	370	16 428	33 785
33. Kertak Hanyar 2	368	1 462	289	10 589	126 330
34. Kertak Hanyar 3	747	496	834	34 555	178 364
35. Kertak Hanyar	19 000	9 353	17 190	402 034	486 711
Jumlah/ Total	247 656	395 439	61 170	2 777 302	6 655 355

Lanjutan Tabel/ *Continued Table 6.1.5*

Unit Pelayanan <i>Service Unit</i>		Rumah Tangga A4 <i>Household A4</i>	Rumah Tangga A5 <i>Household A5</i>	Rumah Tangga B <i>Household B</i>	Niaga Kecil <i>Small Commerce</i>	Niaga Menengah <i>Middle Commerce</i>
(1)		(7)	(8)	(9)	(10)	(11)
1.	Banjarbaru 1	133 818	5 063	62 383	15 554	46 173
2.	Banjarbaru2	47 336	7 294	38 081	5 214	36 255
3.	Banjarbaru 3	30 069	1 831	20 219	4 988	3 809
4.	Banjarbaru 4	181 559	8 924	39 937	8 577	95 437
5.	Banjarbaru 5	192 035	2 302	4 332	6 549	65 163
6.	Sei Besar	123 128	7 970	450 689	15 417	59 758
7.	Loktabat	110 397	4 928	172 743	13 014	68 462
8.	Martapura 1	39 388	5 755	28 551	8 844	52 480
9.	Martapura 2	50 016	2 243	43 888	7 993	45 202
10.	Gambut	30 574	2 806	13 336	31 155	47 375
11.	Sei Tabuk	9 641	-	8 416	12 161	4 008
12.	Astambul	2 802	-	2 038	1 199	429
13.	Pengaron	293	-	2 477	2 414	4
14.	Simpang Empat	1 505	597	1 378	3 340	3 342
15.	Cempaka	7 707	1 214	4 301	2 058	4 642
16.	Dalam Pagar	257	-	-	408	168
17.	Mataraman	2 041	-	2 424	1 370	3 718

Lanjutan Tabel/ *Continued Table 6.1.5*

Unit Pelayanan <i>Service Unit</i>	Rumah Tangga A4 <i>Household A4</i>	Rumah Tangga A5 <i>Household A5</i>	Rumah Tangga B <i>Household B</i>	Niaga Kecil <i>Small Commerce</i>	Niaga Menengah <i>Middle Commerce</i>
(1)	(7)	(8)	(9)	(10)	(11)
18. Karang Intan	965	-	2 195	241	-
19. Aluh-Aluh	1 001	-	643	2 302	198
20. Tambak Sirang	3 218	-	1 150	2 341	4 669
21. Tatah Makmur	1 870	37	1 289	1 083	6 023
22. Beruntung Baru	93	-	125	146	-
23. Sungai Pinang	37	-	4 143	283	235
24. Sungai Ulin	7 906	-	2 081	1 917	4 339
25. Trikora	2 959	2 106	9 087	421	3 498
26. Guntung Manggis	8 256	1 196	1 577	1 971	11 788
27. Guntung Payung	1 911	-	-	81	1 222
28. Sambung Makmur	783	-	902	135	176
29. Landasan Ulin	111 071	22 159	69 922	39 286	66 387
30. Landasan Ulin 2	3 283	-	4 825	4 434	8 575
31. Landasan Ulin 3	10 970	991	399	9 259	14 530
32. Liang Anggang	2 062	-	-	3 994	9 435
33. Kertak Hanyar 2	39 425	3 987	1 053	1 315	9 118
34. Kertak Hanyar 3	2 771	318	764	2 126	3 356
35. Kertak Hanyar	117 748	40 138	2 624	20 348	69 809
Jumlah/ Total	1 278 895	121 859	997 972	231 938	749 783

Lanjutan Tabel/ *Continued Table 6.1.5*

Unit Pelayanan <i>Service Unit</i>		Niaga Besar <i>Big Commerce</i>	Industri Kecil <i>Small Industry</i>	Industri Besar <i>Big Industry</i>	Khusus Bandara <i>Airport</i>	Terminal Tangki <i>Tank Terminal</i>	Jumlah <i>Total</i>
(1)		(12)	(13)	(14)	(15)	(16)	(17)
1.	Banjarbaru 1	13 223	1 825	-	-	-	640 466
2.	Banjarbaru2	19 418	-	-	-	-	188 552
3.	Banjarbaru 3	1 844	-	-	-	-	83 143
4.	Banjarbaru 4	7 852	-	-	-	16 822	517 558
5.	Banjarbaru 5	8 253	-	-	-	-	649 896
6.	Sei Besar	10 993	-	-	-	-	1 609 266
7.	Loktabat	26 768	-	213	-	-	1 052 585
8.	Martapura 1	7 444	582	-	-	-	455 062
9.	Martapura 2	7 676	544	-	-	-	607 152
10.	Gambut	85 304	-	-	-	-	1 183 048
11.	Sei Tabuk	1 801	-	-	-	-	690 567
12.	Astambul	129	-	-	-	-	131 518
13.	Pengaron	42	-	-	-	-	109 105
14.	Simpang Empat	2 621	-	40	-	-	160 825
15.	Cempaka	216	-	-	-	-	240 756
16.	Dalam Pagar	-	-	-	-	-	16 669
17.	Mataraman	2 508	-	-	-	-	240 328

Lanjutan Tabel/ *Continued Table 6.1.5*

Unit Pelayanan <i>Service Unit</i>	Niaga Besar <i>Big Commerce</i>	Industri Kecil <i>Small Industry</i>	Industri Besar <i>Big Industry</i>	Khusus Bandara <i>Airport</i>	Terminal Tangki <i>Tank Terminal</i>	Jumlah <i>Total</i>
(1)	(12)	(13)	(14)	(15)	(16)	(17)
18. Karang Intan	296	-	-	-	-	17 784
19. Aluh-Aluh	126	-	-	-	-	77 386
20. Tambak Sirang	-	926	-	-	-	449 167
21. Tatah Makmur	1 743	395	-	-	-	452 889
22. Beruntung Baru	-	-	-	-	-	35 092
23. Sungai Pinang	-	-	-	-	-	60 583
24. Sungai Ulin	794	-	-	-	-	158 991
25. Trikora	2 351	-	-	-	-	42 253
26. Guntung Manggis	88	-	-	-	-	223 561
27. Guntung Payung	-	-	-	-	-	22 091
28. Sambung Makmur	-	-	22	-	-	59 871
29. Landasan Ulin	34 598	668	8 435	2 230	-	1 412 519
30. Landasan Ulin 2	2 531	-	-	-	-	186 338
31. Landasan Ulin 3	94	-	-	-	-	344 119
32. Liang Anggang	4 592	-	49 539	-	-	120 553
33. Kertak Hanyar 2	11 495	-	-	-	-	205 431
34. Kertak Hanyar 3	1 373	-	-	-	-	225 704
35. Kertak Hanyar	50 529	-	2 417	-	-	1 237 901
Jumlah/ <i>Total</i>	306 702	4 940	60 666	2 230	16 822	13 908 729

Sumber/Source: PDAM Intan Banjar/ *Intan Banjar Regional Water Supply Enterprise*

Tabel 6.1.6 Nilai Jual Air Minum yang Terjual Menurut Unit Pelayanan dan Konsumen (Ribu Rp) 2019
Value of Sold Sanitary Water by Service Unit and Customers (Thousands of Rp) 2019

Unit Pelayanan <i>Service Unit</i>	Sosial Umum <i>General Social</i>	Sosial Khusus <i>Specific Social</i>	Rumah Tangga A1 <i>Household A1</i>	Rumah Tangga A2 <i>Household A2</i>	Rumah Tangga A3 <i>Household A3</i>
(1)	(2)	(3)	(4)	(5)	(6)
1. Banjarbaru 1	28 989	365 626	4 993	359 064	1 872 605
2. Banjarbaru 2	8 208	10 964	799	49 880	190 669
3. Banjarbaru 3	3 027	15 496	144	-	133 527
4. Banjarbaru 4	40 381	93 866	217	62 896	1 040 861
5. Banjarbaru 5	41 347	34 668	144	124 036	2 828 716
6. Sei Besar	53 240	73 445	4 416	391 109	7 011 447
7. Loktabat	61 178	138 602	-	238 075	4 858 694
8. Martapura 1	15 070	117 264	1 748	406 918	1 863 340
9. Martapura 2	135 856	72 647	3 763	528 542	2 604 945
10. Gambut	73 232	63 503	14 260	1 894 002	5 399 306
11. Sei Tabuk	51 753	60 170	49 617	2 408 762	2 174 504
12. Astambul	8 972	10 068	2 502	658 285	265 021
13. Pengaron	10 185	26 600	4 866	556 493	135 899
14. Simpang Empat	14 825	21 175	11 470	681 595	339 871
15. Cempaka	26 641	28 074	25 941	388 938	1 277 141
16. Dalam Pagar	9 614	7 126	-	48 891	62 827
17. Mataraman	20 270	19 813	18 167	1 210 988	309 669

Lanjutan Tabel/ *Continued Table 6.1.6*

Unit Pelayanan <i>Service Unit</i>	Sosial Umum <i>General Social</i>	Sosial Khusus <i>Specific Social</i>	Rumah Tangga A1 <i>Household A1</i>	Rumah Tangga A2 <i>Household A2</i>	Rumah Tangga A3 <i>Household A3</i>
(1)	(2)	(3)	(4)	(5)	(6)
18. Karang Intan	3 551	8 643	1 244	60 687	35 584
19. Aluh-Aluh	5 787	13 052	11 936	395 590	90 827
20. Tambak Sirang	24 705	89 270	38 373	1 968 248	973 570
21. Tatah Makmur	28 713	11 189	28 170	1 708 441	1 461 338
22. Beruntung Baru	3 294	2 212	5 613	261 643	20 049
23. Sungai Pinang	3 334	14 342	2 690	308 207	81 754
24. Sungai Ulin	3 398	6 968	10 876	89 813	1 049 027
25. Trikora	190	1 655	-	1 629	181 791
26. Guntung Manggis	11 737	47 251	76	10 848	1 663 348
27. Guntung Payung	1 098	-	56	5 365	153 358
28. Sambung Makmur	7 294	3 883	2 404	197 636	224 939
29. Landasan Ulin	102 566	486 500	5 325	938 939	6 498 247
30. Landasan Ulin 2	5 419	4 766	776	35 045	1 346 607
31. Landasan Ulin 3	13 500	39 818	-	25 633	2 513 741
32. Liang Anggang	389	1 670	1 993	113 270	271 570
33. Kertak Hanyar 2	1 504	7 298	1 944	73 073	1 105 134
34. Kertak Hanyar 3	3 161	2 688	4 650	234 430	1 478 926
35. Kertak Hanyar	68 233	46 182	96 070	2 668 824	3 821 591
Jumlah/ Total	890 664	1 946 494	355 245	19 105 800	55 340 445

Lanjutan Tabel/ *Continued Table 6.1.6*

Unit Pelayanan <i>Service Unit</i>	Rumah Tangga A4 <i>Household A4</i>	Rumah Tangga A5 <i>Household A5</i>	Rumah Tangga B <i>Household B</i>	Niaga Kecil <i>Small Commerce</i>	Niaga Menengah <i>Middle Commerce</i>
(1)	(7)	(8)	(9)	(10)	(11)
1. Banjarbaru 1	1 158 744	46 941	606 737	158 552	535 749
2. Banjarbaru 2	407 481	66 337	368 234	52 453	407 272
3. Banjarbaru 3	258 653	16 580	194 605	49 974	41 021
4. Banjarbaru 4	1 671 581	93 954	392 202	89 393	1 126 296
5. Banjarbaru 5	1 691 457	20 969	42 343	59 361	789 131
6. Sei Besar	1 063 701	72 923	4 412 233	155 123	701 164
7. Loktabat	974 138	46 098	1 686 438	132 952	852 187
8. Martapura 1	343 960	52 432	276 604	89 980	611 407
9. Martapura 2	436 347	21 684	423 918	82 259	523 538
10. Gambut	259 623	25 783	130 731	310 644	557 914
11. Sei Tabuk	81 579	300	83 292	122 633	48 039
12. Astambul	24 777	-	20 563	13 276	5 840
13. Pengaron	2 634	-	23 953	25 249	389
14. Simpang Empat	13 090	5 638	13 976	33 591	36 514
15. Cempaka	68 588	10 918	41 177	22 035	55 240
16. Dalam Pagar	2 609	-	-	4 187	1 785
17. Mataraman	17 661	-	24 382	14 786	40 085

Lanjutan Tabel/ Continued Table 6.1.6

Unit Pelayanan Service Unit	Rumah Tangga A4 Household A4	Rumah Tangga A5 Household A5	Rumah Tangga B Household B	Niaga Kecil Small Commerce	Niaga Menengah Middle Commerce
(1)	(7)	(8)	(9)	(10)	(11)
18. Karang Intan	8 264	-	21 645	2 858	-
19. Aluh-Aluh	8 818	-	7 226	24 406	2 716
20. Tambak Sirang	27 214	-	11 380	23 554	56 949
21. Tatah Makmur	16 261	528	13 950	11 282	74 845
22. Beruntung Baru	1 049	-	1 947	2 311	-
23. Sungai Pinang	537	-	39 633	2 782	2 681
24. Sungai Ulin	69 199	-	20 292	19 738	52 894
25. Trikora	25 818	18 940	87 712	4 077	45 579
26. Guntung Manggis	74 474	11 050	14 741	20 042	133 832
27. Guntung Payung	16 621	-	-	821	15 258
28. Sambung Makmur	6 582	-	8 668	2 185	1 924
29. Landasan Ulin	978 025	202 602	683 934	393 407	755 686
30. Landasan Ulin 2	30 170	-	46 510	45 544	97 290
31. Landasan Ulin 3	97 500	9 452	3 874	94 748	168 652
32. Liang Anggang	17 704	-	-	39 087	103 258
33. Kertak Hanyar 2	324 003	36 815	10 610	13 315	110 049
34. Kertak Hanyar 3	23 317	2 728	7 476	21 276	41 575
35. Kertak Hanyar	1 001 811	363 413	26 244	203 034	792 376
Jumlah/ Total	11 221 992	1 126 085	9 747 231	2 350 918	8 789 139

Lanjutan Tabel/ *Continued Table 6.1.6*

Unit Pelayanan <i>Service Unit</i>	Niaga Besar <i>Big Commerce</i>	Industri Kecil <i>Small Industry</i>	Industri Besar <i>Big Industry</i>	Khusus Bandara <i>Airport</i>	Terminal Tangki <i>Tank Terminal</i>	Jumlah <i>Total</i>
(1)	(12)	(13)	(14)	(15)	(16)	(17)
1. Banjarbaru 1	152 485	23 250	-	-	-	5 313 736
2. Banjarbaru 2	221 377	-	-	-	-	1 783 673
3. Banjarbaru 3	21 122	-	-	-	-	734 148
4. Banjarbaru 4	94 396	-	-	-	119 400	4 825 445
5. Banjarbaru 5	93 687	-	-	-	-	5 735 860
6. Sei Besar	126 719	-	-	-	-	14 065 521
7. Loktabat	308 346	-	4 474	-	-	9 301 182
8. Martapura 1	87 843	8 874	-	-	-	3 875 442
9. Martapura 2	88 783	7 250	-	-	-	4 929 534
10. Gambut	1 000 434	-	-	-	-	9 729 433
11. Sei Tabuk	21 378	-	-	-	-	5 102 027
12. Astambul	1 576	-	-	-	-	1 010 880
13. Pengaron	864	-	-	-	-	787 132
14. Simpang Empat	30 400	-	1 984	-	-	1 204 131
15. Cempaka	2 549	-	-	-	-	1 947 242
16. Dalam Pagar	-	-	-	-	-	137 039
17. Mataraman	28 936	-	-	-	-	1 704 759

Lanjutan Tabel/ *Continued Table 6.1.6*

Unit Pelayanan <i>Service Unit</i>	Niaga Besar <i>Big Commerce</i>	Industri Kecil <i>Small Industry</i>	Industri Besar <i>Big Industry</i>	Khusus Bandara <i>Airport</i>	Terminal Tangki <i>Tank Terminal</i>	Jumlah <i>Total</i>
(1)	(12)	(13)	(14)	(15)	(16)	(17)
18. Karang Intan	3 523	-	-	-	-	145 999
19. Aluh-Aluh	1 580	-	-	-	-	561 938
20. Tambak Sirang	45	18 606	-	-	-	3 231 912
21. Tatah Makmur	19 744	8 412	-	-	-	3 382 874
22. Beruntung Baru	-	-	-	-	-	298 119
23. Sungai Pinang	-	-	-	-	-	455 961
24. Sungai Ulin	8 934	-	-	-	-	1 331 139
25. Trikora	27 228	-	-	-	-	394 618
26. Guntung Manggis	1 285	-	-	-	-	1 988 687
27. Guntung Payung	-	-	-	-	-	192 579
28. Sambung Makmur	-	-	1 692	-	-	457 209
29. Landasan Ulin	401 123	401 123	144 596	40 634	-	11 640 379
30. Landasan Ulin 2	29 035	29 035	-	-	-	1 641 164
31. Landasan Ulin 3	1 052	1 052	-	-	-	2 967 971
32. Liang Anggang	61 828	61 828	846 356	-	-	1 457 126
33. Kertak Hanyar 2	130 986	130 986	-	-	-	1 832 732
34. Kertak Hanyar 3	15 529	15 529	-	-	-	1 835 757
35. Kertak Hanyar	574 910	574 910	41 686	-	-	9 704 375
Jumlah/ Total	8 789 139	3 557 699	1 040 790	40 634	119 400	115 707 723

Sumber/Source: PDAM Intan Banjar/ *Intan Banjar Regional Water Supply Enterprise*

Tabel 6.1.7 Air Minum yang Terjual Menurut Bulan dan Konsumen (m³) 2019
Table
Volume of Sold Sanitary Water by Month and Customers (m³) 2019

	Sosial Umum	Sosial Khusus	Rumah Tangga A1	Rumah Tangga A2	Rumah Tangga A3
Bulan	General	Specific	Household	Household	Household
Month	Social	Social	A1	A2	A3
(1)	(2)	(3)	(4)	(5)	(6)
1. Januari/ January	18 608	33 550	4 915	212 341	502 387
2. Februari/ February	17 566	40 557	4 771	219 013	502 272
3. Maret/ March	18 289	36 251	4 471	206 024	469 745
4. April/ April	19 466	37 620	4 759	223 468	516 146
5. Mei/ May	18 684	33 250	4 738	210 403	502 124
6. Juni/ June	22 370	27 924	5 200	248 967	571 585
7. Juli/ July	17 105	21 901	4 389	200 140	472 079
8. Agustus/ August	20 524	31 348	5 250	239 020	578 909
9. September/ September	22 907	34 266	5 709	253 366	622 642
10. Oktober/ October	23 082	32 348	5 664	258 555	629 478
11. November/ November	25 618	32 876	5 734	263 722	672 967
12. Desember/ December	23 427	33 548	5 570	242 283	615 021
Jumlah/ Total	247 656	395 439	61 170	2 777 302	6 655 355

Lanjutan Tabel/ *Continued Table 6.1.7*

Bulan <i>Month</i>	Rumah Tangga A4 <i>Household A4</i>	Rumah Tangga A5 <i>Household A5</i>	Rumah Tangga B <i>Household B</i>	Niaga Kecil <i>Small Commerce</i>	Niaga Menengah <i>Middle Commerce</i>
(1)	(7)	(8)	(9)	(10)	(11)
1. Januari/ <i>January</i>	82 369	9 572	62 087	17 412	60 566
2. Februari/ <i>February</i>	81 491	9 179	68 253	17 319	59 818
3. Maret/ <i>March</i>	79 596	8 672	68 162	16 609	55 211
4. April/ <i>April</i>	89 418	9 956	73 380	18 104	60 495
5. Mei/ <i>May</i>	88 470	8 599	73 930	17 224	59 581
6. Juni/ <i>June</i>	99 316	9 261	86 032	18 530	57 447
7. Juli/ <i>July</i>	85 183	8 116	83 591	15 996	55 581
8. Agustus/ <i>August</i>	109 635	10 103	95 249	19 988	64 195
9. September/ <i>September</i>	123 066	11 955	99 502	21 916	67 340
10. Oktober/ <i>October</i>	134 962	11 902	95 480	22 162	68 645
11. November/ <i>November</i>	160 164	12 602	97 996	23 850	73 232
12. Desember/ <i>December</i>	145 225	11 942	94 310	22 828	67 672
Jumlah/ Total	1 278 895	121 859	997 972	231 938	749 783

Lanjutan Tabel/ *Continued Table 6.1.7*

Bulan <i>Month</i>	Niaga Besar <i>Big Commerce</i>	Industri Kecil <i>Small Industry</i>	Industri Besar <i>Big Industry</i>	Khusus Bandara <i>Airport</i>	Terminal Tangki <i>Tank Terminal</i>	Jumlah <i>Total</i>
(1)	(12)	(13)	(14)	(15)	(16)	(17)
1. Januari/ <i>January</i>	27 608	362	4 089	464	794	1 037 124
2. Februari/ <i>February</i>	25 491	452	4 253	449	1 012	1 051 896
3. Maret/ <i>March</i>	21 973	406	3 185	423	881	989 898
4. April/ <i>April</i>	23 709	446	5 283	51	832	1 083 133
5. Mei/ <i>May</i>	22 547	424	2 328	66	1 163	1 043 531
6. Juni/ <i>June</i>	24 938	506	4 493	66	709	1 177 344
7. Juli/ <i>July</i>	23 227	351	6 341	70	1 231	995 301
8. Agustus/ <i>August</i>	25 348	357	7 200	171	1 585	1 208 882
9. September/ <i>September</i>	27 098	428	7 049	201	2 112	1 299 557
10. Oktober/ <i>October</i>	29 220	477	6 104	131	2 392	1 320 602
11. November/ <i>November</i>	28 867	378	5 349	88	1 981	1 405 424
12. Desember/ <i>December</i>	26 676	353	4 992	50	2 130	1 296 037
Jumlah/ <i>Total</i>	306 702	4 940	60 666	2 230	16 822	13 908 729

Sumber/Source: PDAM Intan Banjar/ *Intan Banjar Regional Water Supply Enterprise*

Tabel 6.1.8 Nilai Air Minum yang Terjual Menurut Bulan dan Konsumen (Ribu Rp), 2019
Value of Sold Sanitary Water by Month and Customers (Thousands of Rp), 2019

	Sosial Umum	Sosial Khusus	Rumah Tangga A1	Rumah Tangga A2	Rumah Tangga A3
Bulan	General Social	Specific Social	Household A1	Household A2	Household A3
Month					
(1)	(2)	(3)	(4)	(5)	(6)
1. Januari/ January	67 448	165 314	29 077	1 479 931	4 236 881
2. Februari/ February	64 032	199 386	27 790	1 522 003	4 251 290
3. Maret/ March	66 416	178 332	26 038	1 435 702	4 003 182
4. April/ April	70 255	185 142	27 718	1 547 673	4 343 535
5. Mei/ May	67 726	164 066	27 681	1 462 468	4 246 683
6. Juni/ June	79 841	138 275	30 004	1 710 132	4 753 100
7. Juli/ July	62 594	108 590	25 650	1 392 542	4 019 019
8. Agustus/ August	73 859	154 090	30 318	1 634 650	4 776 228
9. September/ September	81 760	168 303	33 137	1 724 411	5 091 058
10. Oktober/ October	82 393	158 786	32 840	1 756 791	5 133 129
11. November/ November	90 731	161 373	32 842	1 788 090	5 453 469
12. Desember/ December	83 610	164 836	32 150	1 651 407	5 032 870
Jumlah/ Total	890 664	1 946 494	355 245	19 105 800	55 340 445

Lanjutan Tabel/ *Continued Table 6.1.8*

Bulan <i>Month</i>	Rumah Tangga A4 <i>Household A4</i>	Rumah Tangga A5 <i>Household A5</i>	Rumah Tangga B <i>Household B</i>	Niaga Kecil <i>Small Commerce</i>	Niaga Menengah <i>Middle Commerce</i>
(1)	(7)	(8)	(9)	(10)	(11)
1. Januari/ <i>January</i>	734 090	88 944	606 392	176 868	715 474
2. Februari/ <i>February</i>	727 880	85 682	666 474	176 135	706 697
3. Maret/ <i>March</i>	712 667	80 592	665 709	168 970	659 507
4. April/ <i>April</i>	793 671	92 400	716 859	183 978	711 798
5. Mei/ <i>May</i>	788 512	80 006	722 417	175 596	704 338
6. Juni/ <i>June</i>	875 563	86 072	842 044	188 677	683 081
7. Juli/ <i>July</i>	757 002	75 655	817 702	163 527	665 057
8. Agustus/ <i>August</i>	957 584	92 942	930 229	202 092	749 009
9. September/ <i>September</i>	1 068 094	109 861	971 015	220 754	779 372
10. Oktober/ <i>October</i>	1 167 162	109 188	931 701	223 463	792 793
11. November/ <i>November</i>	1 379 098	115 162	956 585	240 039	839 381
12. Desember/ <i>December</i>	1 260 668	109 581	920 104	230 818	782 629
Jumlah/ Total	11 221 992	1 126 085	9 747 231	2 350 918	8 789 139

Lanjutan Tabel/ *Continued Table 6.1.8*

Bulan Month	Niaga Besar Big Commerce	Industri Kecil Small Industry	Industri Besar Big Industry	Khusus Bandara Airport	Terminal Tangki Tank Terminal	Jumlah Total
(1)	(12)	(13)	(14)	(15)	(16)	(17)
1. Januari/ <i>January</i>	320 310	5 641	70 276	8 193	5 646	8 710 486
2. Februari/ <i>February</i>	295 979	6 697	73 078	7 934	7 190	8 818 248
3. Maret/ <i>March</i>	256 517	6 203	54 844	7 484	6 262	8 328 426
4. April/ <i>April</i>	275 800	6 682	90 653	1 056	5 916	9 053 136
5. Mei/ <i>May</i>	263 216	6 429	40 207	1 315	8 259	8 758 920
6. Juni/ <i>June</i>	290 045	7 518	77 234	1 315	5 045	9 767 947
7. Juli/ <i>July</i>	270 179	5 479	108 656	1 385	8 740	8 481 780
8. Agustus/ <i>August</i>	293 032	5 643	123 289	3 130	11 247	10 037 432
9. September/ <i>September</i>	312 912	6 428	120 710	3 648	14 978	10 706 441
10. Oktober/ <i>October</i>	337 539	7 002	104 478	2 439	16 960	10 856 664
11. November/ <i>November</i>	333 363	5 870	91 718	1 696	14 050	11 503 468
12. Desember/ <i>December</i>	308 806	5 596	85 646	1 039	15 105	10 684 865
Jumlah/ Total	3 557 699	75 186	1 040 790	40 634	119 400	115 707 723

Sumber/Source: PDAM Intan Banjar/ *Intan Banjar Regional Water Supply Enterprise*

6.2 INDUSTRI/INDUSTRY

Tabel 6.2.1 Perusahaan Industri Menurut Klasifikasi Industri di Kabupaten Banjar, 2019
Number of Establishments by Industrial Classification in Banjar Regency 2019

	Besar >99 Orang Large >99 Workers	Sedang 20-99 Orang Medium 20-99 Workers	Kecil 5-19 Orang Small 5-19 Workers	Rumah Tangga 1-4 Orang Household 1-4 Workers
Klasifikasi Industri <i>Industrial Classification</i>	(2)	(3)	(4)	(5)
(1)	(2)	(3)	(4)	(5)
01. Makanan Minuman & Tembakau <i>Food Beverages & Tobacco</i>	-	8	75	2 759
02. Tekstil Pakaian Jadi & Kulit <i>Textile Clothes & Leather Products</i>	-	-	25	669
03. Kayu & Hasil Barang dari Kayu <i>Wood & Woods product</i>	-	-	9	328
04. Kertas Barang dari Kertas & Percetakan <i>Paper Paper Products & Printing</i>	-	-	9	124
05. Kimia Karet & Plastik <i>Chemical Rubber Products & Plastics</i>	2	1	47	772
06. Arang Galian bukan Logam/Kerajinan Umum <i>Charcoal Non Metalic Quarrying Products</i>	-	-	38	3 477
07. Bahan Dasar dari Logam <i>Basic Metalic</i>	-	-	31	387
08. Barang Logam & Mesin <i>Iron & Machinery</i>	-	4	18	711
09. Lainnya <i>Others</i>	-	-	2	589
Jumlah/ Total	2	13	254	9 816

Sumber/Source: Dinas Perindustrian dan Perdagangan Kabupaten Banjar/Industrial and Trade Agency of Banjar Regency

Tabel 6.2.2 Jumlah Tenaga Kerja Perusahaan Industri Menurut Klasifikasi Industri di Kabupaten Banjar, 2019
Number of Employees by Industrial Classification in Banjar Regency, 2019

	Klasifikasi Industri <i>Industrial Classification</i>	Besar	Sedang	Kecil	Rumah
		>99 Orang <i>Large</i> >99 <i>Workers</i>	20-99 Orang <i>Medium</i> 20-99 <i>Workers</i>	5-19 Orang <i>Small</i> 5-19 <i>Workers</i>	Tangga 1-4 Orang <i>Household</i> 1-4 <i>Workers</i>
	(1)	(2)	(3)	(4)	(5)
01.	Makanan Minuman & Tembakau <i>Food Beverages & Tobacco</i>	-	280	607	5 869
02.	Tekstil Pakaian Jadi & Kulit <i>Textile Clothes & Leather Products</i>	-	-	237	1 087
03.	Kayu & Hasil Barang dari Kayu <i>Wood & Woods product</i>	-	-	100	1 273
04.	Kertas Barang dari Kertas & Percetakan <i>Paper Paper Products & Printing</i>	-	-	75	220
05.	Kimia Karet & Plastik <i>Chemical Rubber Products & Plastics</i>	2 080	22	343	1 823
06.	Arang Galian bukan Logam/Kerajinan Umum <i>Charcoal Non Metallic Quarrying Products</i>	-	-	286	4 680
07.	Bahan Dasar dari Logam <i>Basic Metallic</i>	-	-	286	710
08.	Barang Logam & Mesin <i>Iron & Machinery</i>	-	54	199	1 420
09.	Lainnya <i>Others</i>	-	-	13	767
	Jumlah/ Total	2 080	356	2 146	17 849

Sumber/Source: Dinas Perindustrian dan Perdagangan Kabupaten Banjar/Industrial and Trade Agency of Banjar Regency

Tabel 6.2.3 Jumlah Perusahaan Industri Menurut Kecamatan dan Kelompok Tenaga Kerja di Kabupaten Banjar, 2019
Table *Number of Establishments by Subdistrict and Labour Group in Banjar Regency, 2019*

Kecamatan Subdistrict	Besar >99 Orang Large >99 Workers	Sedang 20-99 Orang Medium 20-99 Workers	Kecil 5-19 Orang Small 5-19 Workers	Rumah Tangga 1-4 Orang Household 1-4 Workers
	(1)	(2)	(3)	(4)
1. Aluh-Aluh	-	-	8	346
2. Beruntung Baru	-	-	1	124
3. Gambut	-	-	7	219
4. Kertak Hanyar	-	-	12	261
5. Tatah Makmur	-	-	-	54
6. Sungai Tabuk	-	1	41	616
7. Martapura	-	1	75	1 215
8. Martapura Timur	-	1	1	314
9. Martapura Barat	-	-	1	193
10. Astambul	1	-	7	351
11. Karang Intan	-	6	4	154
12. Aranio	-	-	1	55
13. Sungai Pinang	-	-	-	33
14. Paramasan	-	-	-	30
15. Pengaron	-	-	-	198
16. Sambung Makmur	-	-	4	40
17. Mataraman	1	-	7	426
18. Simpang Empat	-	-	-	131
19. Telaga Bauntung	-	-	-	-
20. Cintapuri Darussalam	-	-	-	50
Kabupaten Banjar	2	9	169	4 810

4606Sumber/Source: Dinas Perindustrian dan Perdagangan Kabupaten Banjar/Industrial and Trade Agency of Banjar Regency

Tabel 6.2.4 Jumlah Perusahaan Industri Makanan Minuman dan Tembakau Menurut Kecamatan dan Kelompok Tenaga Kerja di Kabupaten Banjar, 2019
Number of Food Beverage and Tobacco Industrial Establishments by Subdistrict and Labour Group in Banjar Regency, 2019

Kecamatan <i>Subdistrict</i>	Besar >99 Orang <i>Large >99 Workers</i>	Sedang 20-99 Orang <i>Medium 20-99 Workers</i>	Kecil 5-19 Orang <i>Small 5-19 Workers</i>	Rumah Tangga 1-4 Orang <i>Household 1-4 Workers</i>
	(1)	(2)	(3)	(4)
1. Aluh-Aluh	-	-	8	270
2. Beruntung Baru	-	-	1	39
3. Gambut	-	-	5	167
4. Kertak Hanyar	-	-	7	177
5. Tatah Makmur	-	-	-	40
6. Sungai Tabuk	-	-	8	219
7. Martapura	-	1	38	839
8. Martapura Timur	-	1	1	176
9. Martapura Barat	-	-	-	99
10. Astambul	-	-	3	179
11. Karang Intan	-	6	2	56
12. Aranio	-	-	1	44
13. Sungai Pinang	-	-	-	18
14. Paramasan	-	-	-	8
15. Pengaron	-	-	-	86
16. Sambung Makmur	-	-	-	3
17. Mataraman	-	-	-	243
18. Simpang Empat	-	-	1	87
19. Telaga Bauntung	-	-	-	-
20. Cintapuri Darussalam	-	-	-	9
Kabupaten Banjar	0	8	75	2 759

Sumber/Source: Dinas Perindustrian dan Perdagangan Kabupaten Banjar/Industrial and Trade Agency of Banjar Regency

Tabel 6.2.5 Jumlah Perusahaan Industri Kayu Rotan dan Hasil dari Kayu Menurut Kecamatan dan Kelompok Tenaga Kerja di Kabupaten Banjar, 2019
Number of Wood Cane and Wood Products Industrial Establishments by Subdistrict and Labour Group in Banjar Regency, 2019

Kecamatan <i>Subdistrict</i>	Besar >99 Orang <i>Large >99 Workers</i>	Sedang 20-99 Orang <i>Medium 20-99 Workers</i>	Kecil 5-19 Orang <i>Small 5-19 Workers</i>	Rumah Tangga 1-4 Orang <i>Household 1-4 Workers</i>
	(1)	(2)	(3)	(4)
1. Aluh-Aluh	-	-	-	35
2. Beruntung Baru	-	-	-	6
3. Gambut	-	-	-	22
4. Kertak Hanyar	-	-	3	29
5. Tatah Makmur	-	-	-	4
6. Sungai Tabuk	-	-	-	46
7. Martapura	-	-	5	56
8. Martapura Timur	-	-	-	37
9. Martapura Barat	-	-	1	14
10. Astambul	-	-	-	15
11. Karang Intan	-	-	-	9
12. Aranio	-	-	-	6
13. Sungai Pinang	-	-	-	4
14. Paramasan	-	-	-	20
15. Pengaron	-	-	-	5
16. Sambung Makmur	-	-	-	3
17. Mataraman	-	-	-	13
18. Simpang Empat	-	-	-	4
19. Telaga Bauntung	-	-	-	-
20. Cintapuri Darussalam	-	-	-	-
Kabupaten Banjar	0	0	9	328

Sumber/Source: Dinas Perindustrian dan Perdagangan Kabupaten Banjar/Industrial and Trade Agency of Banjar Regency

Tabel 6.2.6 Jumlah Perusahaan Industri Kertas Barang dari Kertas dan Percetakan Menurut Kecamatan dan Kelompok Tenaga Kerja di Kabupaten Banjar, 2019
Number of Paper Paper Products and Printing Industrial Establishments by Subdistrict and Labour Group in Banjar Regency, 2019

Kecamatan <i>Subdistrict</i>	Besar >99 Orang <i>Large >99 Workers</i>	Sedang 20-99 Orang <i>Medium 20-99 Workers</i>	Kecil 5-19 Orang <i>Small 5-19 Workers</i>	Rumah Tangga 1-4 Orang <i>Household 1-4 Workers</i>
	(1)	(2)	(3)	(4)
1. Aluh-Aluh	-	-	-	4
2. Beruntung Baru	-	-	-	7
3. Gambut	-	-	-	8
4. Kertak Hanyar	-	-	1	10
5. Tatah Makmur	-	-	-	-
6. Sungai Tabuk	-	-	-	8
7. Martapura	-	-	8	54
8. Martapura Timur	-	-	-	17
9. Martapura Barat	-	-	-	2
10. Astambul	-	-	-	4
11. Karang Intan	-	-	-	8
12. Aranio	-	-	-	-
13. Sungai Pinang	-	-	-	-
14. Paramasan	-	-	-	-
15. Pengaron	-	-	-	2
16. Sambung Makmur	-	-	-	-
17. Mataraman	-	-	-	1
18. Simpang Empat	-	-	-	-
19. Telaga Bauntung	-	-	-	-
20. Cintapuri Darussalam	-	-	-	-
Kabupaten Banjar	-	-	9	125

Sumber/Source: Dinas Perindustrian dan Perdagangan Kabupaten Banjar/Industrial and Trade Agency of Banjar Regency

Tabel 6.2.7 Jumlah Perusahaan Industri Barang Galian Bukan Logam/Kerajinan Umum Menurut Kecamatan dan Kelompok Tenaga Kerja di Kabupaten Banjar, 2019
Table *Non Metallic Quarrying Product/General Craft Industrial Establishments by Subdistrict and Labour Group in Banjar Regency, 2019*

Kecamatan <i>Subdistrict</i>	Besar >99 Orang <i>Large >99 Workers</i>	Sedang 20-99 Orang <i>Medium 20-99 Workers</i>	Kecil 5-19 Orang <i>Small 5-19 Workers</i>	Rumah Tangga 1-4 Orang <i>Household 1-4 Workers</i>
	(1)	(2)	(3)	(4)
1. Aluh-Aluh	-	-	-	27
2. Beruntung Baru	-	-	-	45
3. Gambut	-	-	-	1
4. Kertak Hanyar	-	-	-	24
5. Tatah Makmur	-	-	2	4
6. Sungai Tabuk	-	-	23	110
7. Martapura	-	-	-	239
8. Martapura Timur	-	-	-	72
9. Martapura Barat	-	-	4	46
10. Astambul	-	-	-	118
11. Karang Intan	-	-	-	18
12. Aranio	-	-	-	-
13. Sungai Pinang	-	-	-	-
14. Paramasan	-	-	-	-
15. Pengaron	-	-	-	56
16. Sambung Makmur	-	-	-	5
17. Mataraman	-	-	-	49
18. Simpang Empat	-	-	-	13
19. Telaga Bauntung	-	-	-	-
20. Cintapuri Darussalam	-	-	-	-
Kabupaten Banjar	0	0	29	827

Sumber/Source: Dinas Perindustrian dan Perdagangan Kabupaten Banjar/Industrial and Trade Agency of Banjar Regency

Tabel 6.2.8 Jumlah Perusahaan Industri Kimia dan Plastik Menurut Kecamatan dan Kelompok Tenaga Kerja di Kabupaten Banjar, 2019
Table Number of Chemical and Plastics Industrial Establishments by Subdistrict and Labour Group in Banjar Regency, 2019

Kecamatan Subdistrict	Besar >99 Orang Large >99 Workers	Sedang 20-99 Orang Medium 20-99 Workers	Kecil 5-19 Orang Small 5-19 Workers	Rumah Tangga 1-4 Orang Household 1-4 Workers
	(1)	(2)	(3)	(4)
1. Aluh-Aluh	-	-	-	10
2. Beruntung Baru	-	-	-	27
3. Gambut	-	-	2	21
4. Kertak Hanyar	-	-	1	21
5. Tatah Makmur	-	-	-	6
6. Sungai Tabuk	-	1	31	233
7. Martapura	-	-	1	27
8. Martapura Timur	-	-	-	12
9. Martapura Barat	-	-	-	32
10. Astambul	1	-	-	35
11. Karang Intan	-	-	2	63
12. Aranio	-	-	-	5
13. Sungai Pinang	-	-	-	11
14. Paramasan	-	-	-	2
15. Pengaron	-	-	-	51
16. Sambung Makmur	-	-	4	27
17. Mataraman	1	-	6	120
18. Simpang Empat	-	-	-	28
19. Telaga Bauntung	-	-	-	-
20. Cintapuri Darussalam	-	-	-	41
Kabupaten Banjar	2	1	47	772

Sumber/Source: Dinas Perindustrian dan Perdagangan Kabupaten Banjar/Industrial and Trade Agency of Banjar Regency

6.3 PERTAMBANGAN/*MINING*

Tabel 6.3.1 Daftar Perusahaan* Batubara Menurut Jenis Ijin Usaha di Kabupaten Banjar, 2019
List of Coal Mining* Company by Kind of Business Liscense in Banjar Regency, 2019

	Perusahaan Company	Lokasi Ijin Location Permit	Jenis Ijin Usaha Kind of Business License
	(1)	(2)	(3)
1.	PT Anugerah Rizki Gunung	Kabupaten Banjar	IUP
2.	CV Gunung Sambung	Kabupaten Banjar	IUP
3.	PT. Banjar Persada Resources	Kabupaten Banjar	IUP
4.	CV. Makmur Bersama	Kabupaten Banjar	IUP
5.	CV. Rizki Bintang	Kabupaten Banjar	IUP
6.	PT. Gunung Limo	Kabupaten Banjar	IUP
7.	CV. Intan Karya Mandiri	Kabupaten Banjar	IUP
8.	CV. Cintapuri Pratama	Kabupaten Banjar	IUP
9.	CV. Banjar Global Mining	Kabupaten Banjar	IUP
10.	CV. Baratama	Kabupaten Banjar	IUP
11.	PT. Indomarta Global Mining	Kabupaten Banjar	IUP
12.	PT. Aero Mandiri	Kabupaten Banjar	IUP
13.	CV. Akbar (Kecil)	Kabupaten Banjar	IUP
14.	CV. Akbar (Besar)	Kabupaten Banjar	IUP
15.	PT. Amanah Batu Mulia Persada	Kabupaten Banjar	IUP
16.	PT. Amanah Batu Alam Persada	Kabupaten Banjar	IUP
17.	PT. Daya Mitra Sejati	Kabupaten Banjar	IUP
18.	CV. Suraindo Bara	Kabupaten Banjar	IUP
19.	PT. Energi Bumi Jaya Mandiri	Kabupaten Banjar	IUP
20.	PT. Sinar Makmur Gemilang	Kabupaten Banjar	IUP
21.	PT. Banjar Bumi Persada	Kabupaten Banjar	IUP
22.	CV. Hirzan Raya	Kabupaten Banjar	IUP

Catatan/Notes: IUP (Izin Usaha Pertambangan)

*tidak termasuk perusahaan ijin eksplorasi/ *not include exploration companies*

Sumber/Source: Kementerian Energi dan Sumber Daya Mineral Provinsi Kalimantan Selatan/Energy and Mineral Resources Ministry of Kalimantan Selatan Province

<https://banjarkab.bps.go.id>

7

PARIWISATA TOURISM

Jumlah rumah makan/restoran
di Kabupaten Banjar Tahun 2019
sebanyak **125 restoran**



Objek Wisata di Kabupaten Banjar
24 wisata Religius & Ziarah
7 wisata Sejarah & Budaya
8 wisata Buatan & Edukasi
2 wisata kuliner & Agrowisata
11 wisata Alam & Rekreasi

Jumlah wisatawan yang masuk
ke Kabupaten Banjar Tahun 2019
sebanyak **1.227** wisatawan mancanegara
dan **9 juta** wisatawan domestik



PENJELASAN TEKNIS

1. **Wisatawan mancanegara** (wisman) ialah setiap pengunjung yang mengunjungi suatu negara di luar tempat tinggalnya didorong oleh satu atau beberapa keperluan tanpa bermaksud memperoleh penghasilan di tempat yang dikunjungi dan lamanya kunjungan tersebut tidak lebih dari satu tahun (12 bulan). Definisi ini mencakup 2 (dua) kategori wisatawan mancanegara yaitu :
 - a. Wisatawan (turis) ialah setiap pengunjung seperti definisi di atas yang tinggal paling sedikit 24 jam akan tetapi tidak lebih dari 1 (satu) tahun di tempat yang dikunjungi dengan maksud antara lain: berlibur rekreasi olah raga bisnis menghadiri pertemuan studi dan kunjungan dengan alasan kesehatan.
 - b. *Excursionist* ialah setiap pengunjung seperti definisi di atas yang tinggal kurang dari 24 jam di tempat yang dikunjungi (termasuk "Cruise passengers"). Cruise Passengers ialah setiap pengunjung yang tiba di suatu negara di mana mereka tidak menginap di akomodasi yang tersedia di negara tersebut misalnya dengan kapal laut.

TECHNICAL NOTES

1. *An International Visitor is any person visiting a country other than his usual place of residence for any reason other than for earning income in the country visited and the length of stay is no more than one year (12 months). This definition covers two categories of foreign visitors namely :*
 - a. *"Tourist" is any visitor staying for at least 24 hours but no more than one year in the country visited with the intention of visiting and for any of these purposes: Pleasure recreation and sports Business visiting friends and relatives missions attending meetings conferences visit for health reasons and study.*
 - b. *"Excursionist" is any visitor staying less than 24 hours in the country visited including "Cruise Passengers" i e visitors arriving in a country without staying in any accommodation available in the visited country.*

Tabel 7.1 Jumlah Rumah Makan/Restoran Menurut Kecamatan di Kabupaten Banjar, 2016-2019
Number of Restaurant by Subdistrict in Banjar Regency, 2016-2019

	Kecamatan Subdistrict	2016	2017	2018	2019
	(1)	(2)	(3)	(4)	(5)
1.	Aluh-Aluh	-	-	-	-
2.	Beruntung Baru	-	-	-	-
3.	Gambut	7	10	21	21
4.	Kertak Hanyar	7	10	23	27
5.	Tatah Makmur	-	-	-	-
6.	Sungai Tabuk	7	5	5	5
7.	Martapura	21	34	38	40
8.	Martapura Timur	-	2	2	2
9.	Martapura Barat	2	2	2	2
10.	Astambul	9	6	6	6
11.	Karang Intan	10	7	7	10
12.	Aranio	4	4	4	4
13.	Sungai Pinang	-	-	-	-
14.	Paramasan	-	-	-	-
15.	Pengaron	-	-	-	1
16.	Sambung Makmur	-	-	-	-
17.	Mataraman	3	7	7	7
18.	Simpang Empat	-	-	-	-
19.	Telaga Bauntung	-	-	-	-
20.	Cintapuri Darussalam	-	-	-	-
Kabupaten Banjar		70	87	115	125

Sumber/Source: Dinas Kebudayaan dan Pariwisata Kabupaten Banjar/ Culture and Tourism Agency of Banjar Regency

Tabel 7.2 Jumlah Wisatawan Mancanegara dan Domestik di Kabupaten Banjar, 2015-2019
Number of International and Domestic Visitors in Banjar Regency, 2015-2019

Wisatawan Visitors	2015	2016	2017	2018	2019
(1)	(2)	(3)	(4)	(5)	(6)
Mancanegara <i>International</i>	1 576	1 657	1 460	1 425	1 227
Domestik <i>Domestic</i>	1 915 839	5 190 403	6 383 682	7 172 409	9 009 950
Jumlah Total	1 917 415	5 192 060	6 385 142	7 173 834	9 011 177

Sumber/Source: Dinas Kebudayaan dan Pariwisata Kabupaten Banjar/ *Culture and Tourism Agency of Banjar Regency*

7.3 Jenis Wisata Nama Obyek Wisata Lokasi dan Jarak dari Martapura yang Terdaftar pada Kantor Kebudayaan dan Pariwisata, 2019

**Tabel
Table**

Type Name and Location of Tour Object that Registered at Culture and Tourism Office and Distance from Martapura, 2019

Jenis Wisata Type of Tour	Nama Obyek Wisata Name of Tour Object	Lokasi Location	Jarak dari Martapura (km) Distance from Martapura (km)
(1)	(2)	(3)	(4)
Religius & Ziarah Religious & Pilgrimage	1. Masjid Agung Alkaromah	Martapura	0,1
	2. Makam K.H. M. Zaini Ghani	Sekumpul Martapura	2,5
	3. Masjid Datu Kelampaian	Kelampayan Astambul	15,0
	4. Makam Syech M.Arsyad Albanjari	kelampayan Astambul	15,0
	5. Makam K.H. Anang Sya'rani & K.H. Guru Syukur	Kampung Melayu Martapura	3,0
	6. Makam Sultan Muda Abdurrahman	Pesayangan Martapura	1,0
	7. Makam Pangeran Tamjidillah	Dalam Pagar Martapura Timur	5,0
	8. Makam K.H. Badaruddin	Tunggul Irang Martapura	1,0
	9. Makam KH. Anang Djazouly Seman	Komp. Pangeran Antasari	2,0
	10. Makam K.H. Kaspul Anwar	Dalam Pagar Ulu Martim	5,0
	11. Masjid Jami Syech Abdul Hamid Abulung	Sungai Batang Martapura Barat	8,0
	12. Makam Syech Abdul Hamid Abulung	Sungai Batang Martapura Barat	8,0
	13. Makam Datu Ma'ad bin Ali	Sungai Batang Martapura Barat	7,5
	14. Makam Syekh Abdullah	Ds Lok Gabang Astambul	8,0
	15. Makam Syekh Abdul Kadir	Ds Danau Salak Astambul	15,0
	16. Makam Syekh Said Achdan	Ds Tungkaran Martapura	6,0
	17. Makam Syekh Aminullah (Datu Bagul)	Ds Tungkaran Martapura	6,0
	18. Makam DatuFatimah & SyekhAbdullah Bugis	Ds Lok Gabang Astambul	7,0
	19. Makam Datu Panjang	Kelurahan Pesayangan Mtp	1,0
	20. Makam Sultan Inayatullah Mustaigbillah	Ds Dalam Pagar Martim	7,0
	21. Makam Keramat Menteri Empat Kindi Mui	Ds. Lokbintan Sungai Tabuk	25,0
	22. Makam Sultan Adam Al-Wasiqubillah	Kelurahan Jawa Martapura	0,3
	23. Makam Sultan Sulaiman Rahmatullah	Ds Lihung Karang Intan	15,0
	24. Makam Sultan Tahlilullah	Kelurahan Keraton Martapura	0,7


Sumber/Source: Dinas Kebudayaan dan Pariwisata Kabupaten Banjar/ Culture and Tourism Agency of Banjar Regency

Lanjutan Tabel/ *Continued Table 7.3*


Jenis Wisata <i>Type of Tour</i>	Nama Obyek Wisata <i>Name of Tour Object</i>	Lokasi <i>Location</i>	Jarak dari Martapura (km) <i>Distance from Martapura (km)</i>
(1)	(2)	(3)	(4)
Sejarah & Budaya <i>History & Culture</i>	1. Pasar Terapung Lok Baintan	Lok Baintan Sungai Tabuk	30,0
	2. Rumah Adat Gajah Baliku & Rumah Adat Bumbungan Tinggi	DsTelok Selong Marbar	4,0
	3. Monumen ALRI Divisi IV Hankam	Ds Paku Alam Sungai Tabuk	30,0
	4. Rumah Batu	Kel Pesayangan Martapura	1,0
	5. Benteng Oranje Nassau	Dusun Jati Negera Pengaron	25,0
	6. Balai Adat Pancahan & Panasung	Paramasan	15,6
	7. Meriam Peninggalan Penjajah	Mahligai Sultan Adam	0,1
Buatan & Edukasi <i>Artificial & Education</i>	1. Penggosokan Intan Modern	Batas Kota	3,5
	2. Pusat Petokoan Cahaya Bumi Selamat	Martapura	0,1
	3. RTH Alun-alun Ratu Zalecha	Martapura	0,1
	4. Kolam Renang Tambela	Aranio	24,0
	5. Lembaga Pengembangan Sertifikasi Batu Mulia	Martapura	0,4
	6. Waterboom Pesona Modern	Kertak Hanyar	29,0
	7. TPA Cahaya Kencana	Karang Intan	20,0
	8. Pengrajin Kayu Pukaha	Teluk Selong	29,0
Kuliner & Agrowisata <i>Culinary & Agrotourism</i>	1. Wahana Pemancingan Ikan Bincau	Bincau Martapura	6,5
	2. Lesehan Pondok Lima	Sungai Sipai Martapura	2,0
Alam & Rekreasi <i>Natural & Recreational</i>	1. Taman Hutan Raya Mandiangin	Mandiangin Karang Intan	21,4
	2. Pulau Pinus	Tiwingan Aranio	32
	3. Air Terjun Panayar	Artain Aranio	30
	4. Waduk PLTA Riam Kanan	Aranio	28,0
	5. Lembah Kahung	Belangian Aranio	53,0
	6. Puncak Matang Kaladan	Tiwingan Lama Aranio	30,0
	7. Bukit Batas	Tiwingan Baru Aranio	30,0
	8. Sungai Kembang	Aranio	30,0
	9. Air Terjun Mandin Mangapan	Paramasan	120,0
	10. Bukit Mawar	Kiram Karang Intan	29,8
	11. Danau Tamiyang	Mandikapau Barat	18,2

Sumber/Source: Dinas Kebudayaan dan Pariwisata Kabupaten Banjar/ *Culture and Tourism Agency of Banjar Regency*

TRANSPORTASI DAN KOMUNIKASI TRANSPORTATION AND COMMUNICATION




Jumlah kendaraan terdaftar baru dan daftar ulang selama Tahun 2019 di Kabupaten Banjar sebanyak 2.363 kendaraan dengan 1.918 adalah sepeda motor



Panjang Jalan dengan kondisi baik di Kabupaten Banjar Tahun 2019 sepanjang **465,36 km**



Jumlah kecelakaan di Kabupaten Banjar selama Tahun 2019 adalah sebanyak **110 kecelakaan** dan Jumlah Pelanggaran lalu lintas sebanyak **15.659 Pelanggaran**



Jumlah Kantor pos di Kabupaten Banjar Tahun 2019 sebanyak **9 kantor**

Jumlah surat yang dikirim melewati kantor pos sebanyak **17.746 surat** sedangkan yang diterima sebanyak **17.710 surat**

PENJELASAN TEKNIS

1. **Kendaraan bermotor** adalah setiap kendaraan yang digerakkan oleh peralatan teknik yang ada pada kendaraan tersebut biasanya digunakan untuk angkutan orang atau barang di atas jalan raya selain kendaraan yang berjalan di atas rel. Kendaraan bermotor yang dicatat adalah semua jenis kendaraan kecuali kendaraan bermotor TNI/Polri dan Korps Diplomatik.
2. **Mobil penumpang** adalah setiap kendaraan bermotor yang dilengkapi dengan tempat duduk untuk sebanyak-banyaknya delapan orang tidak termasuk tempat duduk untuk pengemudi baik dilengkapi atau tidak dilengkapi bagasi.
3. **Mobil bis** adalah setiap kendaraan bermotor yang dilengkapi dengan tempat duduk untuk lebih dari delapan orang tidak termasuk tempat duduk untuk pengemudi baik dilengkapi atau tidak dilengkapi bagasi.
4. **Mobil truk** adalah setiap kendaraan bermotor yang digunakan untuk angkutan barang selain mobil penumpang mobil bis dan

TECHNICAL NOTES

1. **Motor vehicles** are any kind of vehicles motorized by machine set up in those vehicles they are usually used for transporting peoples or goods on roads except vehicles moving along a railway line. The data cover all kinds of motor vehicles except those belong to Indonesia Army Force Indonesian State Police and Diplomatic Corps.
2. **Passenger cars** are any motor vehicles with no more than eight seats excluding seat for driver it can be with or without hoot.
3. **Buses** are large passenger cars having seats for more than eight passengers excluding seat for driver it can be with or without hoot.
4. **Trucks** are any motor vehicles used to transport goods excluding passenger cars buses and motorcycles.

kendaraan bermotor roda dua.

5. **Kantor Pos** adalah tempat pemberi pelayanan komunikasi tertulis dan atau surat elektronik layanan paket layanan logistik layanan transaksi keuangan dan layanan keagenan pos untuk kepentingan umum. Rumah pos berfungsi sama seperti kantor pos dan kantor pos pembantu bedanya rumah pos biasanya terletak di daerah terpencil.
 6. **Telekomunikasi** adalah setiap pemancaran pengiriman dan atau penerimaan dari setiap informasi dalam bentuk tanda-tanda isyarat tulisan gambar suara dan bunyi melalui sistem kawat optik radio atau sistem elektromagnetik lainnya.
 7. **Jaringan telekomunikasi** adalah rangkaian perangkat telekomunikasi dan kelengkapannya yang digunakan dalam bertelekomunikasi.
 8. Telepon tetap kabel dalam Susenas disebut **telepon rumah** adalah jaringan telekomunikasi menggunakan perangkat telepon tetap dengan kabel yang secara
5. **Post Office** is a service provider facility of written communication and or electronic mail parcel service logistics services financial transaction services and postal services to the public. Postal house has the same function as the post office and subsidiary of post office the difference is that postal house is usually located in remote areas.
 6. **Telecommunication** includes every transmitting delivering and or receiving from every information of marking signal article picture sound and voice through strand of wire system optic radio or other electromagnetic system.
 7. **Telecommunication network** is peripheral network of telecommunication and its equipment used in the means of telecommunication.
 8. Fixed line telephone based on Susenas called **home phone** is a telecommunication network using fixed line telephone device which is generally regulated by technical

umum diatur oleh standar-standar teknis dengan menggunakan suatu nomor telepon dikenal pula sebagai Public Switched Telephone Network (PSTN). Pada umumnya dimanfaatkan untuk telepon rumah dan jaringan internet memiliki kemampuan menghantarkan sinyal dengan kuat dan jelas dengan biaya yang relatif lebih murah.

9. **Telepon bergerak seluler** adalah perangkat telekomunikasi elektronik yang mempunyai kemampuan dasar yang sama dengan telepon tetap kabel namun dapat dibawa ke mana-mana (portable mobile) dan tidak perlu disambungkan dengan jaringan telekomunikasi kabel. Selain berfungsi sebagai telepon telepon selular modern biasanya mendukung layanan tambahan seperti Short Messages Services (SMS) Multimedia Messages Service (MMS) e-mail dan akses Internet aplikasi bisnis dan permainan serta fotografi. Saat ini Indonesia mempunyai dua sistem jaringan telepon bergerak seluler yaitu Global System for Mobile Telecommunications (GSM) dan CDMA.

standards using a phone number also known as the Public Switched Telephone Network (PSTN). It is generally used for home phone and Internet networks has the ability to deliver a strong and clear signal with a relatively low cost.

9. **Cellular mobile phone** is an electronic telecommunication device which has the same basic capabilities with fixed cables but can be taken anywhere (portable mobile) and does not need to be connected to the wired telecommunications networks. In addition to functioning as a telephone modern mobile phone typically supports additional services such as Short Messages Services (SMS) Multimedia Messages Service (MMS) e-mail and access to the Internet business applications and games as well as photography. Currently Indonesia has two cellular mobile telephone network system that are GSM (Global System for Mobile Telecommunications) and Code Division Multiple Access (CDMA).

10. **Internet** adalah sebuah jaringan komputer publik di seluruh dunia. Internet menyediakan akses ke sejumlah layanan komunikasi termasuk World Wide Web dan membawa email berita hiburan dan file data.
10. *The internet is a worldwide public computer network. It provides access to a number of communication services including the World Wide Web and carries e-mail news entertainment and data files.*
11. **Penyiaran Radio** mencakup penyiaran sinyal suara melalui studio penyiaran radio dan fasilitas untuk transmisi program yang berhubungan dengan masyarakat termasuk mengumpulkan dan menyalurkan program melalui kabel atau satelit internet (stasiun radio internet) termasuk penyiaran data yang terintegrasi dengan penyiaran radio.
11. *Radio broadcasting includes voice signals broadcasting through radio broadcasting studios and facilities for the programs transmission related to community including collecting and distributing programs via cable or satellite internet (internet radio station) including integrated data broadcasting with radio broadcasting.*
12. **Penyiaran dan pemrograman televisi** mencakup pembuatan program saluran televisi lengkap dari komponen program yang dibeli (seperti film dokumenter dan lain-lain) komponen program yang dihasilkan sendiri (seperti berita lokal laporan langsung) atau kombinasi keduanya pemrograman dari saluran video atas dasar permintaan dan penyiaran data yang diintegrasikan dengan siaran televisi. Program televisi lengkap dapat disiarkan sendiri atau melalui
12. *Broadcasting and television programming includes the manufacture of a complete television channel program from purchased program components (such as films documentaries etc) own produced program components (such as local news live reports) or a combination of both the programming of the video channel on the basis of demand and data broadcasting integrated with television broadcasting. Complete television program can*

distribusi pihak ke tiga seperti perusahaan kabel atau provider televisi satelit Pemrograman dapat bersifat umum atau khusus (misalnya format terbatas seperti program berita olah raga pendidikan atau program yang ditujukan untuk anak muda) dapat dibuat dengan bebas tersedia untuk pemakai atau dapat hanya tersedia atas dasar langganan.

broadcast their own or through a third party distribution such as cable companies or satellite television providers Programming can be general or specific (e g limited formats such as news programs sports education or programs aimed at young people) can be made freely available to users or can only available on a subscription basis.

13. Penerbitan surat kabar jurnal dan buletin/Majalah mencakup usaha penerbitan surat kabar dan surat kabar iklan jurnal buletin majalah umum dan teknis komik termasuk penerbitan jadwal radio dan televisi dan sebagainya.

13. *Newspapers journals and bulletin/ magazine publishing include newspapers and newspaper advertisements journals bulletin general and technical magazines comic including radio and television schedule publishing and so on.*

14. Koran atau surat kabar adalah suatu penerbitan yang ringan dan mudah dibuang biasanya dicetak pada kertas berbiaya rendah yang disebut kertas koran yang berisi berita-berita terkini dalam berbagai topic. Topiknya bisa berupa even politik kriminalitas olahraga tajuk rencana dan cuaca. Jenis surat kabar umum biasanya diterbitkan setiap hari kecuali pada hari-hari libur. Surat kabar sore juga umum di beberapa Negara. Selain itu juga

14. *Newspaper is a lightweight publication but easily disposed of usually printed on low-cost paper called newsprint containing the latest news on various topics. Topics can include political events crime sports editorials and weather. Common types of newspapers are usually published daily except on holidays. Afternoon newspapers are also common in some countries. In addition there is also a weekly newspaper that is*

terdapat surat kabar mingguan yang biasanya lebih kecil dan kurang prestisius dibandingkan dengan surat kabar harian dan isinya biasanya lebih bersifat hiburan.

usually smaller and less prestigious than the daily newspaper and its contents are usually more entertainment.

15. Tabloid adalah istilah suatu format surat kabar yang lebih kecil (597 mm × 375 mm) dari ukuran standar koran harian. Istilah ini biasanya dikaitkan dengan penerbitan surat kabar reguler non harian (bisa mingguan dwimingguan dll) yang terfokus pada hal-hal yang lebih “tidak serius” terutama masalah selebritas olah raga kriminal dll.

15. Tabloid is a smaller term format of newspaper (597 mm × 375 mm) than a standard size daily newspaper. This term is usually associated with the publishing of non-daily regular newspapers (can be weekly biweekly etc) which focus on the things that are “not too serious” especially the problem of celebrity sports crime etc.

16. Jurnal adalah majalah yang khusus memuat artikel dalam suatu bidang ilmu tertentu

16. Journal is a special magazine that publish an article in a particular field of science

17. Buletin adalah publikasi organisasi yang mengangkat perkembangan suatu topik atau aspek tertentu dan diterbitkan/dipublikasikan secara teratur (berkala) dalam waktu yang relatif singkat (harian hingga bulanan) Buletin ditujukan kepada khalayak yang lebih sempit yang berkaitan dengan bidang tertentu saja Tulisan dalam buletin umumnya singkat dan padat (mirip berita) menggunakan bahasa yang formal dan banyak istilah teknis

17. Bulletin is a publication of an organization that raised the development of a particular topic or aspect and issued/published regularly (periodically) in a relatively short time (daily to monthly). Bulletin is addressed to a narrower audience which relates to a particular field. Posts in bulletin are generally short and concise (similar to news) using formal language and a lot of technical terms related to the field.

berkaitan dengan bidang tersebut.

18. Majalah adalah penerbitan berkala yang berisi bermacam-macam artikel dalam subyek yang bervariasi. Majalah biasa diterbitkan mingguan dwimingguan atau bulanan. Majalah biasanya memiliki artikel mengenai topik populer yang ditujukan kepada masyarakat umum dan ditulis dengan gaya bahasa yang mudah dimengerti oleh banyak orang.
19. Oplah adalah jumlah barang yang tercetak dalam satuan eksemplar.
20. Bioskop adalah pertunjukkan yang diperlihatkan dengan gambar (film) yang disorot sehingga dapat bergerak. Bioskop juga diartikan sebagai tempat untuk menonton pertunjukkan film dengan menggunakan layar lebar dimana gambar film diproyeksikan ke layar menggunakan proyektor.
18. *Magazine is a periodical publication containing a variety of articles on varied subjects. Regular magazine published weekly biweekly or monthly. Magazines usually have articles on popular topics which are addressed to the general public and written in a style that is easily understood by many people.*
19. *The circulation is the number of items printed in units of copies.*
20. *Cinema is a show that is shown with the image (film) highlighted so it can move. Cinema also be interpreted as a place to watch the shows using a wide screen movies where the film images projected onto a screen using a projector.*

ULASAN

DESCRIPTION

Kabupaten Banjar merupakan salah satu kabupaten yang dilewati jalur jalan utama di Kalimantan Selatan yaitu jalan Ahmad Yani. Karena itu Kabupaten Banjar termasuk kabupaten yang ramai dilewati kendaraan dari arah Hulu Sungai-Banjarmasin. Kabupaten Banjar memiliki 91,60 km jalan negara, 127,60 km jalan provinsi, dan 781,39 km jalan kabupaten yang sepanjang 695,06 km diantaranya sudah diaspal, 272,91 km masih jalan kerikil, dan 22,00 km masih berupa jalan tanah.

Banjar Regency is one of the regencies that passed the main roads in Kalimantan Selatan namely road Ahmad Yani. Because Banjar Regency including the bustling regency to pass the vehicle on the direction of the Hulu Sungai-Banjarmasin. Banjar Regency has 91.60 km state roads, 127.60 km of provincial roads, and 781.39 km of district roads, which is 695.06 km of them are asphalted, 272.91 km is still a pebble road and 22.00 km is still a ground road.

Kebanyakan jalan pemerintah di Kabupaten Banjar masih dalam kondisi baik (465,36 km). Sedangkan 290,11 km dalam kondisi sedang, 161,14 km dalam kondisi rusak, dan 83,98 km lainnya dalam kondisi rusak berat.

Most of the government road in Banjar Regency is still in good condition (479.90 km). Meanwhile 465.36 km under moderate conditions, 290.11 km in a damaged condition and 83.98 km more in very bad condition.

Di Kabupaten Banjar ada beberapa trayek angkutan kota maupun desa. Tercatat sebanyak 315 angkutan yang masih beroperasi sampai tahun 2019. Trayek angkutan ini paling banyak dari arah atau menuju Martapura sebagai ibukota Kabupaten Banjar. Paling banyak adalah angkutan trayek Martapura – Liang Anggang Banjarbaru yaitu sebanyak 185 angkutan. Dan yang lainnya adalah trayek dari Martapura ke kecamatan lain di Kabupaten Banjar dan Kota Banjarbaru atau sebaliknya.

In Banjar Regency there are several municipalities and villages transportation route. As many as 315 shuttles still in operation until 2019. The transport route directions are most of or to Martapura as Banjar Regency capital. Most of them are transport route from Martapura to Liang Anggang Banjarbaru as many as 185 transport. And the others are the stretch of Martapura to the other subdistricts in the Banjar Regency and Banjarbaru or otherwise.

8.1 TRANSPORTASI/*TRANSPORTATION*

Tabel 8.1.1 Panjang Jalan Menurut Tingkat Kewenangan Pemerintahan di Kabupaten Banjar (km), 2017-2019
Length of Roads by Level of Government Authority in Banjar Regency (km), 2017-2019

Tingkat Kewenangan Pemerintahan <i>Level of Government Authority</i>	2017	2018	2019
(1)	(2)	(3)	(4)
Negara/ <i>State</i>	69,48	69,48	91,60
Provinsi/ <i>Province</i>	109,52	109,52	127,60
Kabupaten/ <i>Regency</i>	781,39	781,39	781,39
Jumlah/<i>Total</i>	960,39	960,39	1 000,59

Sumber/*Source*: Dinas Pekerjaan Umum dan Penataan Ruang Kabupaten Banjar/ *Public Works and Spatial Arrangements Agency of Banjar Regency*

Tabel 8.1.2 Panjang Jalan Menurut Jenis Permukaan Jalan di Kabupaten Banjar (km), 2017-2019
Table Length of Roads by Type of Road Surface in Banjar Regency (km), 2017-2019

Jenis Permukaan Jalan <i>Type of Road Surface</i>	2017	2018	2019
(1)	(2)	(3)	(4)
Aspal/ <i>Paved</i>	673,96	683,86	695,06
Kerikil/ <i>Gravel</i>	254,63	246,23	272,91
Tanah/ <i>Soil</i>	24,50	22,00	22,00
Lainnya/ <i>Others</i>	7,30	8,30	10,63
Jumlah/<i>Total</i>	960,39	960,39	1 000,59

Sumber/*Source*: Dinas Pekerjaan Umum dan Penataan Ruang Kabupaten Banjar/ *Public Works and Spatial Arrangements Agency of Banjar Regency*

Tabel 8.1.3 Panjang Jalan Menurut Kondisi Jalan di Kabupaten Banjar (km), 2017-2019
Table *Length of Roads by Condition of Road in Banjar Regency (km), 2017-2019*

Jenis Permukaan Jalan <i>Type of Road Surface</i>	2017	2018	2019
(1)	(2)	(3)	(4)
Baik/ <i>Good</i>	494,31	479,90	465,36
Sedang/ <i>Moderate</i>	218,36	243,28	290,11
Rusak/ <i>Damage</i>	165,50	150,53	161,14
Rusak Berat/ <i>Severely Damage</i>	82,22	86,88	83,98
Jumlah/<i>Total</i>	960,39	960,39	1 000,59

Sumber/*Source*: Dinas Pekerjaan Umum dan Penataan Ruang Kabupaten Banjar/ *Public Works and Spatial Arrangements Agency of Banjar Regency*

Tabel 8.1.4 Panjang Jalan Menurut Jenis Permukaan dan Pemerintahan yang Berwenang Mengelolanya di Kabupaten Banjar (km), 2019
Length of Roads by Type of Surface and Level of Government Authority in Banjar Regency (km), 2019

Jenis Permukaan <i>Type of Surface</i>	Pemerintahan yang Berwenang Mengelola <i>Level of Government Authority</i>			
	Negara <i>State</i>	Provinsi <i>Province</i>	Kabupaten <i>Regency</i>	Jumlah <i>Total</i>
(1)	(2)	(3)	(4)	(5)
1. Aspal/ <i>Paved</i>	91,60	91,98	511,48	695,06
2. Kerikil/ <i>Gravel</i>	-	35,3	237,61	272,91
3. Tanah/ <i>Soil</i>	-	-	22,00	22,00
4. Lainnya/ <i>Others</i>	-	0,33	10,30	10,63
Jumlah/<i>Total</i>	91,60	127,60	781,39	1 000,59

Sumber/*Source*: Dinas Pekerjaan Umum dan Penataan Ruang Kabupaten Banjar/ *Public Works and Spatial Arrangements Agency of Banjar Regency*

Tabel 8.1.5 Panjang Jalan Menurut Kondisi dan Pemerintahan yang Berwenang Mengelolanya di Kabupaten Banjar (km), 2019
Length of Roads by Condition and Level of Government Authority in Banjar Regency (km), 2019

Kondisi <i>Condition</i>	Pemerintahan yang Berwenang Mengelola <i>Level of Government Authority</i>			
	Negara <i>State</i>	Provinsi <i>Province</i>	Kabupaten <i>Regency</i>	Jumlah <i>Total</i>
(1)	(2)	(3)	(4)	(5)
1. Baik <i>Good</i>	66,10	51,75	347,51	465,36
2. Sedang <i>Fairish</i>	5,30	75,85	208,96	290,11
3. Rusak <i>Damaged</i>	9,60	-	151,54	161,14
4. Rusak Berat <i>Very Damaged</i>	10,60	-	73,38	83,98
Jumlah/Total	91,60	127,60	781,39	1 000,59

Sumber/Source: Dinas Pekerjaan Umum dan Penataan Ruang Kabupaten Banjar/ *Public Works and Spatial Arrangements Agency of Banjar Regency*

Tabel 8.1.6 Panjang Jalan Menurut Klasifikasi dan Pemerintahan yang Berwenang Mengelolanya di Kabupaten Banjar (km), 2019
Table Length of Roads by Classification and Level of Government Authority in Banjar Regency (km), 2019

Klasifikasi <i>Classification</i>	Pemerintahan yang Berwenang Mengelola <i>Level of Government Authority</i>			
	Negara <i>State</i>	Provinsi <i>Province</i>	Kabupaten <i>Regency</i>	Jumlah <i>Total</i>
(1)	(2)	(3)	(4)	(5)
1. I	-	-	-	-
2. II	91,60	-	-	91,60
3. III	-	-	-	-
4. IIIa	-	-	-	-
5. IIIb	-	127,60	-	127,60
6. IIIc	-	-	781,39	781,39
7. Tidak Dirinci <i>Unclassified</i>	-	-	-	-
Jumlah/Total	91,60	127,60	781,39	1 000,59

Sumber/Source: Dinas Pekerjaan Umum dan Penataan Ruang Kabupaten Banjar/ *Public Works and Spatial Arrangements Agency of Banjar Regency*

Tabel 8.1.7 Panjang Jalan Kabupaten Menurut Jenis Permukaan dan Kecamatan di Kabupaten Banjar (km), 2019
Length of Regency Roads by Type of Surface and Subdistrict in Banjar Regency (km), 2019

	Kecamatan Subdistrict	Diaspal Ashphalted	Kerikil Pebbly	Tanah Ground	Beton Concrete	Jumlah Total
	(1)	(2)	(3)	(4)	(5)	(6)
1.	Aluh-Aluh	10,70	14,20	14,00	-	38,90
2.	Beruntung Baru	19,70	11,80	-	-	31,50
3.	Gambut	13,10	2,70	-	-	15,80
4.	Kertak Hanyar	30,15	-	-	-	30,15
5.	Tatah Makmur	18,35	7,90	-	-	26,25
6.	Sungai Tabuk	13,02	4,80	-	10,30	28,12
7.	Martapura	61,62	-	-	-	61,62
8.	Martapura Timur	14,50	3,00	-	-	17,50
9.	Martapura Barat	17,92	-	-	-	17,92
10.	Astambul	81,55	4,00	-	-	85,55
11.	Karang Intan	66,07	12,00	1,00	-	79,07
12.	Aranio	-	25,00	-	-	25,00
13.	Sungai Pinang	29,10	59,06	7,00	-	95,16
14.	Paramasan	-	11,00	-	-	11,00
15.	Pengaron	40,07	29,28	-	-	69,35
16.	Sambung Makmur	18,13	15,17	-	-	33,30
17.	Mataraman	29,50	9,00	-	-	38,50
18.	Simpang Empat	48,00	28,70	-	-	76,70
19.	Telaga Bauntung	-	-	-	-	-
20.	Cintapuri Darussalam	-	-	-	-	-
	Kabupaten Banjar	511,48	237,61	22,00	10,30	781,39

Sumber/Source: Dinas Pekerjaan Umum dan Penataan Ruang Kabupaten Banjar/ *Public Works and Spatial Arrangements Agency of Banjar Regency*

Tabel 8.1.8 Panjang Jalan Kabupaten Diaspal Menurut Kondisi Jalan dan Kecamatan di Kabupaten Banjar (km), 2019
Length of Asphalted Regency Road by Condition and Subdistrict in Banjar Regency (km), 2019

	Kecamatan Subdistrict	Kondisi Jalan/ Road Condition			Rusak Berat Very Damaged	Jumlah Total
		Baik Good	Sedang Fairish	Rusak Damaged		
	(1)	(2)	(3)	(4)	(5)	(6)
1.	Aluh-Aluh	10,70	-	-	-	10,70
2.	Beruntung Baru	16,43	-	3,27	-	19,70
3.	Gambut	13,10	-	-	-	13,10
4.	Kertak Hanyar	18,15	2,10	1,40	8,50	30,15
5.	Tatah Makmur	10,45	-	5,60	2,30	18,35
6.	Sungai Tabuk	7,20	2,50	2,92	0,40	13,02
7.	Martapura	58,22	3,30	0,10	-	61,62
8.	Martapura Timur	7,50	5,00	2,00	-	14,50
9.	Martapura Barat	13,79	3,20	0,93	-	17,92
10.	Astambul	49,25	12,49	10,90	8,91	81,55
11.	Karang Intan	46,35	10,02	8,70	1,00	66,07
12.	Aranio	-	-	-	-	-
13.	Sungai Pinang	18,00	9,00	2,10	-	29,10
14.	Paramasan	-	-	-	-	-
15.	Pengaron	21,07	14,50	4,50	-	40,07
16.	Sambung Makmur	-	9,13	9,00	-	18,13
17.	Mataraman	26,40	-	-	3,10	29,50
18.	Simpang Empat	9,60	17,18	18,12	3,10	48,00
19.	Telaga Bauntung	-	-	-	-	-
20.	Cintapuri Darussalam	-	-	-	-	-
	Kabupaten Banjar	326,21	88,42	69,54	27,31	511,48

Sumber/Source: Dinas Pekerjaan Umum dan Penataan Ruang Kabupaten Banjar/ Public Works and Spatial Arrangements Agency of Banjar Regency

Tabel 8.1.9 Panjang Jalan Kabupaten Berkerikil Menurut Kondisi Jalan dan Kecamatan di Kabupaten Banjar (km), 2019
Length of Pebbly Regency Road by Condition and Subdistrict in Banjar Regency (km), 2019

	Kecamatan <i>Subdistrict</i>	Kondisi Jalan/ <i>Road Condition</i>			Rusak Berat Very <i>Damaged</i>	Jumlah <i>Total</i>
		Baik <i>Good</i>	Sedang <i>Fairish</i>	Rusak <i>Damaged</i>		
	(1)	(2)	(3)	(4)	(5)	(6)
1.	Aluh-Aluh	-	-	14,20	-	14,20
2.	Beruntung Baru	-	5,80	6,00	-	11,80
3.	Gambut	-	2,70	-	-	2,70
4.	Kertak Hanyar	-	-	-	-	-
5.	Tatah Makmur	-	2,70	5,20	-	7,90
6.	Sungai Tabuk	-	2,30	2,50	-	4,80
7.	Martapura	-	-	-	-	-
8.	Martapura Timur	-	-	3,00	-	3,00
9.	Martapura Barat	-	-	-	-	-
10.	Astambul	-	4,00	-	-	4,00
11.	Karang Intan	-	-	7,80	4,20	12,00
12.	Aranio	5,00	-	20,00	-	25,00
13.	Sungai Pinang	-	49,06	1,00	9,00	59,06
14.	Paramasan	-	-	11,00	-	11,00
15.	Pengaron	-	29,28	-	-	29,28
16.	Sambung Makmur	-	-	4,30	10,87	15,17
17.	Mataraman	-	9,00	-	-	9,00
18.	Simpang Empat	6,00	15,70	7,00	-	28,70
19.	Telaga Bauntung	-	-	-	-	-
20.	Cintapuri Darussalam	-	-	-	-	-
Kabupaten Banjar		11,00	120,54	82,00	24,07	237,61

Sumber/Source: Dinas Pekerjaan Umum dan Penataan Ruang Kabupaten Banjar/ *Public Works and Spatial Arrangements Agency of Banjar Regency*

Tabel 8.1.10 Panjang Jalan Tanah Kabupaten Menurut Kondisi Jalan dan Kecamatan di Kabupaten Banjar (km), 2019
Length of Ground Regency Road by Condition and Subdistrict in Banjar Regency (km), 2019

	Kecamatan Subdistrict	Kondisi Jalan/ Road Condition			Rusak Berat Very Damaged	Jumlah Total
		Baik Good	Sedang Fairish	Rusak Damaged		
	(1)	(2)	(3)	(4)	(5)	(6)
1.	Aluh-Aluh	-	-	-	14,00	14,00
2.	Beruntung Baru	-	-	-	-	-
3.	Gambut	-	-	-	-	-
4.	Kertak Hanyar	-	-	-	-	-
5.	Tatah Makmur	-	-	-	-	-
6.	Sungai Tabuk	-	-	-	-	-
7.	Martapura	-	-	-	-	-
8.	Martapura Timur	-	-	-	-	-
9.	Martapura Barat	-	-	-	-	-
10.	Astambul	-	-	-	-	-
11.	Karang Intan	-	-	-	1,00	1,00
12.	Aranio	-	-	-	-	-
13.	Sungai Pinang	-	-	-	7,00	7,00
14.	Paramasan	-	-	-	-	-
15.	Pengaron	-	-	-	-	-
16.	Sambung Makmur	-	-	-	-	-
17.	Mataraman	-	-	-	-	-
18.	Simpang Empat	-	-	-	-	-
19.	Telaga Bauntung	-	-	-	-	-
20.	Cintapuri Darussalam	-	-	-	-	-
Kabupaten Banjar		-	-	-	22,00	22,00

Sumber/Source: Dinas Pekerjaan Umum dan Penataan Ruang Kabupaten Banjar/ Public -Works and Spatial Arrangements Agency of Banjar Regency

Tabel 8.1.11 Jembatan dengan Konstruksi Rangka Baja Menurut Kecamatan di Kabupaten Banjar, 2019
Table Steel Bridge by Subdistrict in Banjar Regency, 2019

	Kecamatan <i>Subdistrict</i>	Kondisi Jembatan/ <i>Bridge Condition</i>			Rusak Berat Very <i>Damaged</i>	Jumlah <i>Total</i>
		Baik <i>Good</i>	Sedang <i>Fairish</i>	Rusak <i>Damaged</i>		
	(1)	(2)	(3)	(4)	(5)	(6)
1.	Aluh-Aluh	7,00	-	-	-	7,00
2.	Beruntung Baru	-	-	-	-	-
3.	Gambut	-	-	-	-	-
4.	Kertak Hanyar	-	-	-	-	-
5.	Tatah Makmur	1,00	-	-	-	1,00
6.	Sungai Tabuk	14,00	-	-	-	14,00
7.	Martapura	9,00	-	-	-	9,00
8.	Martapura Timur	5,00	-	-	-	5,00
9.	Martapura Barat	2,00	-	-	-	2,00
10.	Astambul	23,00	-	-	-	23,00
11.	Karang Intan	19,00	-	-	-	19,00
12.	Aranio	-	-	-	-	-
13.	Sungai Pinang	8,00	-	-	-	8,00
14.	Paramasan	2,00	-	-	-	2,00
15.	Pengaron	14,00	-	-	-	14,00
16.	Sambung Makmur	4,00	-	-	-	4,00
17.	Mataraman	10,00	-	-	-	10,00
18.	Simpang Empat	1,00	-	-	-	1,00
19.	Telaga Bauntung	1,00	-	-	-	1,00
20.	Cintapuri Darussalam	2,00	-	-	-	2,00
	Kabupaten Banjar	122,00	-	-	-	122,00

Sumber/Source: Dinas Pekerjaan Umum dan Penataan Ruang Kabupaten Banjar/ *Public Works and Spatial Arrangements Agency of Banjar Regency*

Tabel 8.1.12 Jembatan dengan Konstruksi Kayu Ulin Menurut Kecamatan di Kabupaten Banjar, 2019
Ulin Wooden Bridge by Subdistrict in Banjar Regency, 2019

Kecamatan Subdistrict	Kondisi Jembatan/ Bridge Condition				Jumlah Total
	Baik Good	Sedang Fairish	Rusak Damaged	Rusak Berat Very Damaged	
(1)	(2)	(3)	(4)	(5)	(6)
1. Aluh-Aluh	-	6,00	9,00	3,00	18,00
2. Beruntung Baru	2,00	1,00	10,00	15,00	28,00
3. Gambut	4,00	1,00	1,00	1,00	7,00
4. Kertak Hanyar	15,00	5,00	10,00	8,00	38,00
5. Tatah Makmur	12,00	-	3,00	-	15,00
6. Sungai Tabuk	19,00	5,00	11,00	7,00	42,00
7. Martapura	22,00	-	2,00	-	24,00
8. Martapura Timur	20,00	-	3,00	2,00	25,00
9. Martapura Barat	19,00	1,00	3,00	1,00	24,00
10. Astambul	10,00	3,00	2,00	-	15,00
11. Karang Intan	20,00	2,00	9,00	7,00	38,00
12. Aranio	6,00	1,00	1,00	-	8,00
13. Sungai Pinang	-	-	6,00	2,00	8,00
14. Paramasan	18,00	2,00	4,00	4,00	28,00
15. Pengaron	23,00	2,00	2,00	-	27,00
16. Sambung Makmur	7,00	2,00	4,00	4,00	17,00
17. Mataraman	-	1,00	-	-	1,00
18. Simpang Empat	7,00	4,00	4,00	1,00	16,00
19. Telaga Bauntung	3,00	-	2,00	4,00	9,00
20. Cintapuri Darussalam	-	-	-	4,00	4,00
Kabupaten Banjar	207,00	36,00	86,00	63,00	392,00

Sumber/Source: Dinas Pekerjaan Umum dan Penataan Ruang Kabupaten Banjar/ Public Works and Spatial Arrangements Agency of Banjar Regency

Tabel 8.1.13 Jembatan dengan Konstruksi Beton Menurut Kecamatan di Kabupaten Banjar, 2019
Table Concrete Bridge by Subdistrict in Banjar Regency, 2019

	Kecamatan <i>Subdistrict</i>	Kondisi Jembatan/ <i>Bridge Condition</i>				Jumlah <i>Total</i>
		Baik <i>Good</i>	Sedang <i>Fairish</i>	Rusak <i>Damaged</i>	Rusak Berat Very <i>Damaged</i>	
	(1)	(2)	(3)	(4)	(5)	(6)
1.	Aluh-Aluh	42,00	-	-	-	42,00
2.	Beruntung Baru	19,00	-	-	-	19,00
3.	Gambut	19,00	-	-	-	19,00
4.	Kertak Hanyar	15,00	-	-	-	15,00
5.	Tatah Makmur	15,00	-	-	-	15,00
6.	Sungai Tabuk	36,00	-	-	-	36,00
7.	Martapura	8,00	-	-	-	8,00
8.	Martapura Timur	12,00	-	-	-	12,00
9.	Martapura Barat	8,00	-	-	-	8,00
10.	Astambul	26,00	-	-	-	26,00
11.	Karang Intan	35,00	-	-	-	35,00
12.	Aranio	16,00	-	-	-	16,00
13.	Sungai Pinang	17,00	-	-	-	17,00
14.	Paramasan	-	-	-	-	-
15.	Pengaron	31,00	-	-	-	31,00
16.	Sambung Makmur	17,00	-	-	-	17,00
17.	Mataraman	33,00	-	-	-	33,00
18.	Simpang Empat	15,00	-	-	-	15,00
19.	Telaga Bauntung	8,00	-	-	-	8,00
20.	Cintapuri Darussalam	4,00	-	-	-	4,00
	Kabupaten Banjar	376,00	-	-	-	376,00

Sumber/Source: Dinas Pekerjaan Umum dan Penataan Ruang Kabupaten Banjar/ *Public Works and Spatial Arrangements Agency of Banjar Regency*

Tabel 8.1.14 Jumlah Angkutan Kota dan Angkutan Pedesaan Menurut Trayek di Kabupaten Banjar, 2019
Municipality and Village Transport by Route in Banjar Regency, 2019

	Trayek Route	Kode Operasional Operational Code	Jumlah Angkutan¹ Total Transportation
	(1)	(2)	(3)
1.	Martapura – Liang Anggang	A	185
2.	Martapura – Cempaka	B	2
3.	Martapura – Riam Kanan	C	20
4.	Martapura – Mataraman	D	35
5.	Martapura – Sungai Tabuk	E	15
6.	Martapura – Kelampayan	F	20
7.	Martapura – Pengaron	G	10
8.	Martapura – Kahelaan	H	5
9.	Martapura – Dalam Pagar	I	0
10.	Martapura – Tungkap	J	15
11.	Martapura – Pulau Nyiur	K	1
12.	Martapura – Karang Intan	L	1
13.	Martapura – Galam Rabah	M	0
14.	Martapura – Kalampayan Ilir	N	1
15.	Gambut – Aluh-Aluh	Q	5
Jumlah/ Total			315

Catatan/Notes : 1 Jumlah Angkutan yang memperpanjang Registrasi Izin Trayek

Sumber/Source : Dinas Perhubungan Kabupaten Banjar/ Transportation Agency of Banjar Regency55

Tabel 8.1.15 Jumlah Kendaraan Bermotor Daftar Baru dan Daftar Ulang Menurut Jenisnya di Kabupaten Banjar, 2019
Number of Vehicles New Register and Re-register by The Type in Banjar Regency, 2019

Jenis Kendaraan <i>Type of Vehicle</i>	Umum <i>General</i>	Tidak Umum <i>Non General</i>	Jumlah <i>Total</i>
(1)	(2)	(3)	(4)
1. Sedan / <i>Sedan</i>	-	5	5
2. Jeep / <i>Jeep</i>	-	22	22
3. Minibus / <i>Minibus</i>	-	245	245
4. Mikrobus / <i>Microbus</i>	-	7	7
5. Bus / <i>Bus</i>	-	1	1
6. Pick Up / <i>Pick Up</i>	-	93	93
7. Truk / <i>Truck</i>	-	14	14
8. Sepeda Motor / <i>Motorcycle</i>	-	1918	1918
9. Lainnya / <i>Others</i>	-	58	58
Jumlah/ <i>Total</i>	-	2363	2363

Sumber/Source: Unit Pelayanan Pendapatan Daerah Martapura/ *Regional Revenue Service Unit of Martapura*

Tabel 8.1.16 Jumlah Kecelakaan Lalu Lintas Korban dan Kerugiannya Menurut Kecamatan di Kabupaten Banjar, 2019
Number of Traffic Accident Victim and Financial Loss by Subdistrict in Banjar Regency, 2019

Kecamatan Subdistrict	Jumlah Kecelakaan Number of Traffic Accident	Korban/ Victims			Kerugian Material Financial Loss (Rp)
		Meninggal Pass Away	Luka Berat Seriously Injured	Luka Ringan Light Injured	
(1)	(2)	(3)	(4)	(5)	(6)
1. Aluh-Aluh	-	-	-	-	-
2. Beruntung Baru	-	-	-	-	-
3. Gambut	28	15	-	25	22 500 000
4. Kertak Hanyar	14	17	-	13	4 000 000
5. Tatah Makmur	-	-	-	-	-
6. Sungai Tabuk	14	10	1	15	12 600 000
7. Martapura	11	3	-	13	2 400 000
8. Martapura Timur	10	4	1	15	8 000 000
9. Martapura Barat	6	4	-	6	2 800 000
10. Astambul	3	2	-	2	700 000
11. Karang Intan	2	2	-	3	750 000
12. Aranio	1	1	-	-	200 000
13. Sungai Pinang	-	-	-	-	-
14. Paramasan	-	-	-	-	-
15. Pengaron	-	-	-	-	-
16. Sambung Makmur	-	-	-	-	-
17. Mataraman	7	3	1	3	2 600 000
18. Simpang Empat	14	10	-	17	759 900 000
19. Telaga Bauntung	-	-	-	-	-
20. Cintapuri Darussalam	-	-	-	-	-
Kabupaten Banjar	110	71	3	112	816 450 000

Sumber/Source: Satuan Lalu Lintas Polres Banjar/ Traffic Unit of Banjar District Police Office

Tabel 8.1.17 Jumlah Pelanggaran Lalu Lintas Menurut Bulan di Kabupaten Banjar, 2019
Number of Traffic Infringement by Month in Banjar Regency, 2019

	Bulan <i>Month</i>	Jumlah Pelanggaran <i>Number of Infringement</i>	Dipersidangkan <i>Session Held</i>		Besarnya Denda <i>Amount of Fines (Rp)</i>
			Divonis <i>Sentenced</i>	Belum divonis <i>Not Sentenced</i>	
	(1)	(2)	(3)	(4)	(5)
1.	Januari/ <i>January</i>	901	1 376	-	96 265 000
2.	Februari/ <i>February</i>	865	1 149	-	63 240 000
3.	Maret/ <i>March</i>	610	423	-	35 948 000
4.	April/ <i>April</i>	510	1 039	-	51 172 000
5.	Mei/ <i>May</i>	552	375	-	44 120 000
6.	Juni/ <i>June</i>	550	429	-	13 090 000
7.	Juli/ <i>July</i>	1 222	445	-	46 945 000
8.	Agustus/ <i>August</i>	1 052	659	-	30 034 000
9.	September/ <i>September</i>	3 910	1 827	-	112 901 000
10.	Oktober/ <i>October</i>	3 433	3 178	-	216 603 000
11.	November/ <i>November</i>	2 054	1 844	-	186 833 000
12.	Desember/ <i>December</i>	721	2 427	-	70 768 000
	Jumlah/ <i>Total</i>	15 659	15 171	0	967 919 000

Sumber/Source: Satuan Lalu Lintas Polres Banjar/ Traffic Unit of Banjar District Police Office

8.2 KOMUNIKASI/COMMUNICATION

Tabel 8.2.1 Jumlah Kantor Pos Menurut Kecamatan di Kabupaten Banjar, 2016-2019
Table Number of Post Office by Subdistrict in Banjar Regency, 2016-2019

	Kecamatan Subdistrict	2016	2017	2018	2019
	(1)	(2)	(3)	(4)	(5)
1.	Aluh-Aluh	1	1	1	1
2.	Beruntung Baru	-	-	-	-
3.	Gambut	1	1	1	1
4.	Kertak Hanyar	1	1	1	1
5.	Tatah Makmur	-	-	-	-
6.	Sungai Tabuk	1	1	1	1
7.	Martapura	1	1	1	1
8.	Martapura Timur	-	-	-	-
9.	Martapura Barat	-	-	-	-
10.	Astambul	-	-	-	-
11.	Karang Intan	1	1	1	1
12.	Aranio	-	-	-	-
13.	Sungai Pinang	-	-	-	-
14.	Paramasan	-	-	-	-
15.	Pengaron	1	1	1	1
16.	Sambung Makmur	-	-	-	-
17.	Mataraman	1	1	1	1
18.	Simpang Empat	1	1	1	1
19.	Telaga Bauntung	-	-	-	-
20.	Cintapuri Darussalam	-	-	-	-
Kabupaten Banjar		9	9	9	9

Sumber/Source: PT. Pos dan Giro Ranting Martapura/ State Enterprise of Post Company Martapura

Tabel 8.2.2 Fasilitas Pelayanan Pos dan Giro Menurut Kecamatan di Kabupaten Banjar, 2019
Post and Credit Transfer Facilitative Services by Subdistrict in Banjar Regency, 2019

Kecamatan Subdistrict	Kantor Pos Post Office	Kantor Pos Pembantu Auxiliary Post Office	Rumah Pos Mailing House	Pos Keliling Desa Mobile Post Office	Jumlah Total
(1)	(2)	(3)	(4)	(5)	(6)
1. Aluh-Aluh	1	-	-	-	1
2. Beruntung Baru	-	-	-	-	-
3. Gambut	1	-	-	-	1
4. Kertak Hanyar	1	-	-	-	1
5. Tatah Makmur	-	-	-	-	-
6. Sungai Tabuk	1	-	-	-	1
7. Martapura	1	-	-	-	1
8. Martapura Timur	-	-	-	-	-
9. Martapura Barat	-	-	-	-	-
10. Astambul	-	-	-	-	-
11. Karang Intan	1	-	-	-	1
12. Aranio	-	-	-	-	-
13. Sungai Pinang	-	-	-	-	-
14. Paramasan	-	-	-	-	-
15. Pengaron	1	-	-	-	1
16. Sambung Makmur	-	-	-	-	-
17. Mataraman	1	-	-	-	1
18. Simpang Empat	1	-	-	-	1
19. Telaga Bauntung	-	-	-	-	-
20. Cintapuri Darussalam	-	-	-	-	-
Kabupaten Banjar	9	-	-	-	9

Sumber/Source: PT. Pos dan Giro Ranting Martapura/ State Enterprise of Post Company Martapura

Tabel 8.2.3 Penjualan dan Nilai Penjualan Benda Pos Menurut Janisnya di Kabupaten Banjar, 2019
Sale and Value of Sale Post Object by Type in Banjar Regency, 2019

	Jenis Benda Pos <i>Kind Of Post Object</i>	Satuan <i>Unit</i>	Jumlah <i>Total</i>	Nilai (Rp) <i>Value (Rp)</i>
	(1)	(2)	(3)	(4)
1.	Perangko <i>Stamp</i>	Semua unit	1 220	4 700 000
2.	Materai <i>Stamp</i>	3 000	116 800	350 400 000
3.	Materai <i>Stamp</i>	6 000	713 150	4 278 900 000
Jumlah/ Total				

Sumber/Source: PT. Pos dan Giro Ranting Martapura/ State Enterprise of Post Company Martapura

Tabel 8.2.4 Rekening Giro Pos Tabanas dan Wesel Pos Menurut Arus Penerimaan dan Pembayaran di Kabupaten Banjar, 2019
Postal Money Transfer Account Tabanas and Post Wesel By Revenue Flow and Payment in Banjar Regency, 2019

Jenis Type	Penerimaan Revenue		Pembayaran Payment	
	Jumlah Total	Nilai Value	Jumlah Total	Nilai Value
(1)	(2)	(3)	(4)	(5)
1. Giro Pos Postal Money Transfer	-	-	-	-
2. Wesel Pos Pos Wesel	9 737	184 909 000	1 896	-
3. SOPP	320 145	1 027 374 060	7 106	-
4. BTN	-	-	-	-
Jumlah/ Total	329 882	1 212 283 060	9 002	-

Sumber/Source: PT. Pos dan Giro Ranting Martapura/ State Enterprise of Post Company Martapura

Tabel 8.2.5 Surat yang Dikirim dan Diterima pada Kantor Pos dan Giro Menurut Jenisnya di Kabupaten Banjar, 2019
Sent and Accepted Letter at State Enterprise of Post Company in Banjar Regency, 2019

Jenis Surat <i>Kind Of Letter</i>	Surat Dikirim <i>Sent Letter</i>	Surat Diterima <i>Accepted Letter</i>
(1)	(2)	(3)
1. Surat Kilat Khusus <i>Overnight Delivery Letter</i>	7 752	12 644
2. Surat Kilat <i>Express Letter</i>	2 854	-
3. Surat Biasa <i>Ordinary Letter</i>	1 220	-
4. Surat Dinas <i>Official Letter</i>	-	-
5. Tercatat/Terdaftar <i>Recorded</i>	1 325	-
6. Surat Luar Negeri <i>Abroad Letter</i>	145	211
7. Paket Pos <i>Post Package</i>	4 451	4 855
8. Lain-lain <i>Others</i>	-	-
Jumlah/ Total	17 746	17 710

Sumber/Source: PT. Pos dan Giro Ranting Martapura/ *State Enterprise of Post Company Martapura*

Tabel 8.2.6 Pengiriman Surat-Surat Menurut Bulan di Kabupaten Banjar, 2019
Table *Pos Mailing Letters by Month in Banjar Regency, 2019*

	Bulan Month	Kilat Khusus Overnight Delivery Letter	Kilat Express Letter	Biasa Ordinary Letter	Luar Negeri Abroad Letter
	(1)	(2)	(3)	(4)	(5)
1.	Januari/ <i>January</i>	646	237	101	11
2.	Februari/ <i>February</i>	501	215	98	7
3.	Maret/ <i>March</i>	625	228	113	13
4.	April/ <i>April</i>	580	245	114	11
5.	Mei/ <i>May</i>	650	226	102	10
6.	Juni/ <i>June</i>	767	319	124	15
7.	Juli/ <i>July</i>	682	258	110	14
8.	Agustus/ <i>August</i>	625	240	80	13
9.	September/ <i>September</i>	678	215	85	13
10.	Oktober/ <i>October</i>	648	223	90	12
11.	November/ <i>November</i>	698	213	103	12
12.	Desember/ <i>December</i>	652	235	101	13
	Jumlah/ Total	7 752	2 854	1 220	145

Lanjutan Tabel/ Continued Table 8.2.6

	Bulan Month	Paket Pos Post Package	Lainnya Others	Jumlah Total
	(1)	(6)	(7)	(8)
1.	Januari/ <i>January</i>	370	110	1 475
2.	Februari/ <i>February</i>	356	98	1 275
3.	Maret/ <i>March</i>	361	121	1 461
4.	April/ <i>April</i>	378	113	1 441
5.	Mei/ <i>May</i>	360	101	1 449
6.	Juni/ <i>June</i>	470	120	1 815
7.	Juli/ <i>July</i>	380	112	1 556
8.	Agustus/ <i>August</i>	374	105	1 437
9.	September/ <i>September</i>	350	108	1 449
10.	Oktober/ <i>October</i>	354	110	1 437
11.	November/ <i>November</i>	351	112	1 489
12.	Desember/ <i>December</i>	347	115	1 463
	Jumlah/ Total	4 451	1 325	17 747

Sumber/Source: PT. Pos dan Giro Ranting Martapura/ *State Enterprise of Post Company Martapura*

PERBANKAN, KOPERASI, DAN HARGA-HARGA BANKING, COOPERATIVE, AND PRICES



Jumlah koperasi di Kabupaten Banjar
Tahun 2019 sebanyak **248 Koperasi**



Jumlah barang dilelang di PT Pegadaian
cabang Martapura selama Tahun 2019
sebanyak **62 barang** dengan nilai uang
sebesar **241, 21 Juta Rupiah**



Nilai kredit di PT Pegadaian
cabang Martapura selama Tahun 2019
sebesar **7,24 miliar Rupiah**

PENJELASAN TEKNIS

TECHNICAL NOTES

1. Koperasi adalah badan usaha yang beranggotakan orang seorang atau badan hukum koperasi dengan melandaskan kegiatannya berdasarkan prinsip koperasi sekaligus sebagai gerakan ekonomi rakyat yang berdasar atas asas kekeluargaan.
 2. Sisa hasil usaha koperasi merupakan pendapatan koperasi yang diperoleh dalam satu tahun buku dikurangi dengan biaya, penyusutan, dan kewajiban lainnya termasuk pajak dalam tahun buku yang bersangkutan.
1. *Cooperative is an establishment that its members are people or establishments with legal status of cooperative and its activities based on people economic movement.*
 2. *Net profit of cooperative is gross income in one year minus expenses, depreciation, and other liabilities including taxes in current year*

Tabel 9.1 Jumlah Koperasi Menurut Kecamatan di Kabupaten Banjar, 2016-2019
Table Number of Cooperative by Subdistrict in Banjar Regency, 2016-2019

Kecamatan Subdistrict	2016	2017	2018	2019
(1)	(2)	(3)	(4)	(5)
1. Aluh-Aluh	14	14	14	14
2. Beruntung Baru	6	6	7	7
3. Gambut	14	14	14	16
4. Kertak Hanyar	10	10	10	10
5. Tatah Makmur	2	1	1	1
6. Sungai Tabuk	13	14	14	14
7. Martapura	88	90	90	92
8. Martapura Timur	3	3	1	1
9. Martapura Barat	5	4	6	6
10. Astambul	6	6	6	6
11. Karang Intan	16	16	16	16
12. Aranio	5	5	5	5
13. Sungai Pinang	8	8	8	8
14. Paramasan	1	1	1	1
15. Pengaron	9	8	8	8
16. Sambung Makmur	6	7	7	8
17. Mataraman	12	12	12	12
18. Simpang Empat	18	21	16	16
19. Telaga Bauntung	1	1	1	1
20. Cintapuri Darussalam	6	6
Kabupaten Banjar	237	241	243	248

Sumber/Source: Dinas Koperasi dan Usaha Mikro Kabupaten Banjar/ Cooperation and Small Enterprises Agency of Banjar Regency

Tabel 9.2 Jumlah Koperasi Menurut Jenis Koperasi dan Kecamatan di Kabupaten Banjar, 2019
Table *Number of Cooperatives by Type of Cooperative and Subdistrict in Banjar Regency, 2019*

	Kecamatan Subdistrict	KUD Village Unit Cooperatives	KPN Civil Servant Coop.	KOPKAR Employees Cooperative	Lainnya Other	Jumlah Total
	(1)	(2)	(3)	(4)	(5)	(6)
1.	Aluh-Aluh	4	1	-	9	14
2.	Beruntung Baru	2	-	-	5	7
3.	Gambut	3	6	1	6	16
4.	Kertak Hanyar	5	2	1	2	10
5.	Tatah Makmur	-	1	-	-	1
6.	Sungai Tabuk	5	1	-	8	14
7.	Martapura	2	25	4	61	92
8.	Martapura Timur	-	-	-	1	1
9.	Martapura Barat	2	-	-	4	6
10.	Astambul	2	2	1	1	6
11.	Karang Intan	4	1	-	11	16
12.	Aranio	2	-	-	3	5
13.	Sungai Pinang	4	-	1	3	8
14.	Paramasan	1	-	-	-	1
15.	Pengaron	2	1	-	5	8
16.	Sambung Makmur	2	-	-	6	8
17.	Mataraman	4	2	2	4	12
18.	Simpang Empat	11	2	-	3	16
19.	Telaga Bauntung	-	-	-	1	1
20.	Cintapuri Darussalam	5	-	1	-	6
	Kabupaten Banjar	60	44	11	133	248

Sumber/Source: Dinas Koperasi dan Usaha Mikro Kabupaten Banjar/ Cooperation and Small Enterprises Agency of Banjar Regency

Tabel 9.3 Jumlah Koperasi Anggota dan Volume Usaha Menurut Jenis Koperasi di Kabupaten Banjar, 2019
Number of Cooperatives Members and Business Volume by Type of Cooperative in Banjar Regency, 2019

Jenis Koperasi <i>Type of Cooperative</i>		Jumlah Koperasi <i>Number of Cooperatives</i>	Jumlah Anggota <i>Members</i>	Volume Usaha (Rp) <i>Business Value (Rp)</i>
(1)		(2)	(3)	(4)
A. Koperasi Primer/ Primary Cooperative				
1.	Koperasi Unit Desa/ <i>Village Unit Coop.</i>	60	7 215	3 538 774 968
2.	Koperasi Tani/ <i>Farmer Coop.</i>	29	1 412	611 691 650
3.	Koperasi Perkebunan/ <i>Plantation Coop.</i>	13	537	655 992 557
4.	Koppontren/ <i>Islamic School Coop.</i>	15	895	24 502 394 635
5.	Kopinkra/ <i>Industry And Handicrafts Coop.</i>	4	20	-
6.	Koperasi Pegawai Negeri/ <i>Civil Servant Coop.</i>	44	-	23 967 053 036
7.	Koperasi Karyawan/ <i>Employees Coop.</i>	11	1 579	5 402 286 809
8.	Koperasi Kepolisian/ <i>Police Coop.</i>	1	631	459 904 000
9.	Koperasi Angkatan Darat/ <i>Army Coop.</i>	2	441	1 288 606 731
10.	Koperasi Serba Usaha/ <i>All-Round Business Coop.</i>	29	3 024	14 021 658 790
11.	Koperasi Pasar/ <i>Market Coop.</i>	5	1 933	110 900 000
12.	Koperasi Angkutan Darat/ <i>Land Transport Coop.</i>	1	88	-
13.	Koperasi Wanita/ <i>Women Coop.</i>	5	271	71 328 325
14.	Koperasi Veteran/ <i>Veteran Coop.</i>	1	217	-
15.	Koperasi Wredatama/ <i>Superannuated Coop.</i>	1	52	94 800 000
16.	Koperasi Pepabri/ <i>Retired and Widower Police and Indonesian Army Unity Coop.</i>	1	4	10 245 000
17.	Koperasi Pemuda/ <i>Youth Coop.</i>	2	817	125 100 000
18.	Koperasi Kehutanan/ <i>Forestry Coop.</i>	2	63	1 150 000
19.	Koperasi Perikanan/ <i>Fishery Coop.</i>	7	501	648 371 231
20.	Koperasi Lainnya/ <i>Other Coop.</i>	10	3 531	7 023 521 485
21.	Koperasi Simpan Pinjam/ <i>Saving And Loan Coop.</i>	4	503	1 265 203 656
22.	Koperasi Jasa Keuangan Syariah/ <i>Islamic Financial Services Coop.</i>	1	25	1 980 669 340
B. Koperasi Sekunder/ Secondary Cooperative				
Jumlah/ Total		248	23 759	85 779 652 213

Sumber/Source: Dinas Koperasi dan Usaha Mikro Kabupaten Banjar/ *Cooperation and Small Enterprises Agency of Banjar Regency*

Tabel 9.4 Jumlah Usaha Mikro dan Kecil Menurut Kecamatan di Kabupaten Banjar, 2019
Table *Number of Micro and Small Enterprises by Subdistrict in Banjar Regency, 2019*

	Kecamatan <i>Subdistrict</i>	Usaha Mikro <i>Micro Enterprises</i>	Usaha Kecil <i>Small Enterprises</i>	Jumlah <i>Total</i>
	(1)	(2)	(3)	(4)
1.	Aluh-Aluh	4 731	31	4 762
2.	Beruntung Baru	2 109	-	2 109
3.	Gambut	1 435	25	1 460
4.	Kertak Hanyar	988	30	1 018
5.	Tatah Makmur	1 216	2	1 218
6.	Sungai Tabuk	2 993	7	3 000
7.	Martapura	1 968	34	2 002
8.	Martapura Timur	1 067	4	1 071
9.	Martapura Barat	1 898	18	1 916
10.	Astambul	2 023	2	2 025
11.	Karang Intan	1 034	9	1 043
12.	Aranio	1 562	10	1 572
13.	Sungai Pinang	1 634	1	1 635
14.	Paramasan	1 837	-	1 837
15.	Pengaron	2 338	3	2 341
16.	Sambung Makmur	1 587	15	1 602
17.	Mataraman	1 614	11	1 625
18.	Simpang Empat	2 299	5	2 304
19.	Telaga Bauntung	772	1	773
20.	Cintapuri Darussalam	-	-	-
	Kabupaten Banjar	35 105	208	35 313

Sumber/Source: Dinas Koperasi dan Usaha Mikro Kabupaten Banjar/ *Cooperation and Small Enterprises Agency of Banjar Regency*

Tabel 9.5 Jumlah Penerimaan dan Pelunasan Kredit pada PT. Pegadaian Cabang Martapura Menurut Bulan, 2019
Table Number of Acceptance and Redemption of Credit at State Pawnshop Company Branch of Martapura, 2019

Bulan Month	Jumlah Barang Jaminan Number of Guarantee Goods	Nilai Kredit (Ribu Rp) Value of Credits (Thousands Rp)	Jumlah Barang yang Dilunasi Number of Paying off Goods	Nilai Pelunasan (Ribu Rp) Paying Value (Thousands Rp)
(1)	(2)	(3)	(4)	(5)
1. Januari/ January	332	750 430 000	341	657 530 000
2. Februari/ February	283	637 680 000	252	657 150 000
3. Maret/ March	262	565 910 000	241	430 200 000
4. April/ April	260	588 830 000	201	501 420 000
5. Mei/ May	268	602 120 000	401	804 700 000
6. Juni/ June	269	611 370 000	158	385 470 000
7. Juli/ July	258	559 960 000	207	471 580 000
8. Agustus/ August	269	610 600 000	259	599 700 000
9. September/ September	238	546 030 000	236	471 520 000
10. Oktober/ October	303	654 890 000	280	572 030 000
11. November/ November	254	531 780 000	280	754 034 000
12. Desember/ December	255	582 210 000	290	482 420 000
Jumlah/ Total	3 251	7 241 810 000	3 146	6 787 750 000

Sumber/Source: PT. Pegadaian Cabang Martapura/ State Pawnshop Company Branch of Martapura

Tabel 9.6 Jumlah Pelelangan dan Tunggalan Kredit pada PT. Pegadaian Cabang Martapura Menurut Bulan, 2019
Table *Number of Auctioneer and Arrears at State Pawnshop Company Branch of Martapura, 2019*

Bulan Month	Pelelangan/ Auctioneer		Tunggakan/ Arrears	
	Jumlah Barang yang Dilelang Number of Auction Goods	Jumlah Uang Lelang (Ribu Rp) Number of Auction Money (Thousands Rp)	Jumlah Barang yang Belum Dilelang Number of Goods That have not been Auctioned	Jumlah Uang Tunggalan (Ribu Rp) Number of Arrears Money (Thousands Rp)
(1)	(2)	(3)	(4)	(5)
1. Januari/ January	2	12 847 000	-	-
2. Februari/ February	4	8 041 000	-	-
3. Maret/ March	2	11 574 000	-	-
4. April/ April	8	32 547 000	-	-
5. Mei/ May	11	27 437 000	-	-
6. Juni/ June	6	43 247 000	-	-
7. Juli/ July	5	7 002 000	-	-
8. Agustus/ August	2	3 871 000	-	-
9. September/ September	4	3 043 000	-	-
10. Oktober/ October	7	87 542 000	-	-
11. November/ November	7	19 752 000	-	-
12. Desember/ December	4	27 555 000	-	-
Jumlah/ Total	62	241 211 000	-	-

Sumber/Source: PT. Pegadaian Cabang Martapura/ State Pawnshop Company Branch of Martapura

10

PENGELUARAN PENDUDUK POPULATION EXPENDITURE

Rata-rata Pengeluaran Perkapita Sebulan Menurut Golongan di Kabupaten Banjar Tahun 2019

Gol. Pengeluaran	Rata-rata Pengeluaran
< 300.000	293.830
300.000 - 499.999	424.987
500.000 - 749.999	634.483
750.000 - 999.999	859.154
1.000.000 - 1.499.999	1.253.018
>1.500.000	2.318.891



PENJELASAN TEKNIS

TECHNICAL NOTES

- | | |
|---|---|
| <p>1. Data konsumsi/pengeluaran yang dikumpulkan pada Susenas Maret dibagi menjadi dua kelompok, yaitu makanan dan bukan makanan. Jumlah komoditas makanan sebanyak 174 komoditas. Pengumpulan data kelompok makanan meliputi banyaknya komoditas yang dikonsumsi beserta nilai pengeluarannya.</p> | <p>1. <i>The consumption/expenditure data collected in March Susenas are divided into two groups, namely food and non-food. The number of food commodity are 174 commodities. The food group data collection includes quantity and value of commodities consumed.</i></p> |
| <p>2. Pengumpulan data pada sebagian besar kelompok bukan makanan hanya mencakup nilai pengeluaran barang yang dikonsumsi, kecuali beberapa jenis barang tertentu juga dikumpulkan kuantitasnya, seperti listrik, air, gas, dan bahan bakar minyak (BBM).</p> | <p>2. <i>Data collection on most of non food groups covers only the value of expenditures consumed except for certain comodities which are also collected for its quantity, such as the use of electricity, water, gas, and fuel oil (BBM).</i></p> |
| <p>3. Referensi waktu survei yang digunakan adalah selama seminggu terakhir untuk konsumsi makanan dan sebulan atau setahun terakhir untuk konsumsi bukan makanan.</p> | <p>3. <i>The survey time reference period is previous week before enumeration date for food consumption and last month or last year for non-food consumption.</i></p> |

POPULATION EXPENDITURE

Tabel 10.1 Rata-rata Pengeluaran per Kapita Sebulan Menurut Kelompok Komoditas (rupiah) di Kabupaten Banjar, 2018 dan 2019
Table Monthly Average Expenditure per Capita by Commodity Group (rupiahs) in Banjar Regency, 2018 and 2019

Kelompok Komoditas/ <i>Commodity Group</i>	2018	2019
(1)	(2)	(3)
Makanan/Food		
Padi-padian/ <i>Cereals</i>	63 716	58 806
Umbi-umbian/ <i>Tubers</i>	1 657	1 981
Ikan/udang/cumi/kerang/ <i>Fish/shrimp/common squid/shells</i>	52 265	56 749
Daging/ <i>Meat</i>	17 497	22 488
Telur dan susu/ <i>Eggs and milk</i>	35 569	36 714
Sayur-sayuran/ <i>Vegetables</i>	25 832	26 419
Kacang-kacangan/ <i>Legumes</i>	6 438	6 528
Buah-buahan/ <i>Fruits</i>	28 756	24 229
Minyak dan kelapa/ <i>Oil and coconut</i>	12 360	12 776
Bahan minuman/ <i>Beverage stuffs</i>	19 672	20 094
Bumbu-bumbuan/ <i>Spices</i>	12 669	12 064
Konsumsi lainnya/ <i>Miscellaneous food items</i>	12 829	15 574
Makanan dan minuman jadi/ <i>Prepared food and beverages</i>	219 278	236 805
Rokok/ <i>Cigarettes</i>	60 721	65 300
Jumlah makanan/<i>Total food</i>	569 260	596 526
Bukan makanan/<i>Non-food</i>		
Perumahan dan fasilitas rumah tangga/ <i>Housing and household facilities</i>	267 042	271 264
Aneka komoditas dan jasa/ <i>Goods and services</i>	116 273	120 763
Pakaian, alas kaki, dan tutup kepala/ <i>Clothing, footwear, and headgear</i>	35 165	32 115
Komoditas tahan lama/ <i>Durable goods</i>	77 115	117 594
Pajak, pungutan, dan asuransi/ <i>Taxes and insurance</i>	38 383	39 801
Keperluan pesta dan upacara/kenduri/ <i>Parties and ceremonies</i>	12 650	8 372
Jumlah bukan makanan/<i>Total non-food</i>	546 628	589 908
Jumlah/<i>Total</i>	1 115 889	1 186 435

Sumber/*Source*: BPS, Survei Sosial Ekonomi Nasional Maret/*BPS-Statistics Indonesia, March National Socioeconomic Survey*

Tabel 10.2 Persentase Pengeluaran per Kapita Sebulan Menurut Kelompok Komoditas di Kabupaten Banjar, 2018 dan 2019
Table *Percentage of Monthly Expenditure per Capita by Commodity Group in Banjar Regency, 2018 and 2019*

Kelompok Komoditas/ <i>Commodity Group</i>	2018	2019
(1)	(2)	(3)
Makanan/Food		
Padi-padian/ <i>Cereals</i>	5,71	4,96
Umbi-umbian/ <i>Tubers</i>	0,15	0,17
Ikan/udang/cumi/kerang/ <i>Fish/shrimp/common squid/shells</i>	4,68	4,78
Daging/ <i>Meat</i>	1,57	1,90
Telur dan susu/ <i>Eggs and milk</i>	3,19	3,09
Sayur-sayuran/ <i>Vegetables</i>	2,31	2,23
Kacang-kacangan/ <i>Legumes</i>	0,58	0,55
Buah-buahan/ <i>Fruits</i>	2,58	2,04
Minyak dan kelapa/ <i>Oil and coconut</i>	1,11	1,08
Bahan minuman/ <i>Beverage stuffs</i>	1,76	1,69
Bumbu-bumbuan/ <i>Spices</i>	1,14	1,02
Konsumsi lainnya/ <i>Miscellaneous food items</i>	1,15	1,31
Makanan dan minuman jadi/ <i>Prepared food and beverages</i>	19,65	19,96
Rokok/ <i>Cigarettes</i>	5,44	5,50
Jumlah makanan/<i>Total food</i>	51,01	50,28
Bukan makanan/<i>Non-food</i>		
Perumahan dan fasilitas rumah tangga/ <i>Housing and household facilities</i>	23,93	22,86
Aneka komoditas dan jasa/ <i>Goods and services</i>	10,42	10,18
Pakaian, alas kaki, dan tutup kepala/ <i>Clothing, footwear, and headgear</i>	3,15	2,71
Komoditas tahan lama/ <i>Durable goods</i>	6,91	9,91
Pajak, pungutan, dan asuransi/ <i>Taxes and insurance</i>	3,44	3,35
Keperluan pesta dan upacara/kenduri/ <i>Parties and ceremonies</i>	1,13	0,71
Jumlah bukan makanan/<i>Total non-food</i>	48,99	49,72
Jumlah/<i>Total</i>	100,00	100,00

Sumber/*Source*: BPS, Survei Sosial Ekonomi Nasional Maret/BPS-Statistics Indonesia, March National Socioeconomic Survey

Tabel 10.3 **Persentase Penduduk Menurut Golongan Pengeluaran Per Kapita Sebulan di Kabupaten Banjar, 2018 dan 2019**
Percentage of Population by Per Capita Spending Group a Month in Banjar Regency, 2018 and 2019

Golongan Pengeluaran Spending Group (Rp)	2018	2019
(1)	(2)	(3)
< 150 000	-	-
150 000–199 999	-	-
200 000–299 999	0,80	0,23
300 000–499 999	10,15	8,94
500 000–749 999	29,06	26,08
750 000–999 999	18,65	18,69
1 000 000–1 499 999	22,98	23,10
> 1 500 000	18,36	22,95
Jumlah/Total	100,00	100,00

Sumber/Source: BPS, Survei Sosial Ekonomi Nasional Maret/BPS-Statistics Indonesia, March National Socioeconomic Survey

Tabel 10.4 Rata-rata Pengeluaran Perkapita Sebulan Menurut Golongan di Kabupaten Banjar, 2019
Average Expenditure Per Capita By Expenditure Class in Banjar Regency, 2019

Golongan Pengeluaran <i>Expenditure Class</i> (Rupiah)	Rata-rata Pengeluaran <i>Average Expenditure Per Capita</i>
(1)	(2)
< 300 000	293 830
300 000 - 499 999	424 987
500 000 - 749 999	634 483
750 000 - 999 999	859 154
1 000 000 - 1 499 999	1 253 018
1.500.000 +	2 318 891

Sumber/Source: Survei Sosial Ekonomi Nasional Maret 2019/National Socioeconomic Survey March 2019

11

PERDAGANGAN TRADE

Jumlah pasar di Kabupaten Banjar
Tahun 2019 sebanyak **42 Pasar**



Jumlah sarana perdagangan
di Kabupaten Banjar Tahun 2019 terdiri
dari **6.569 toko, 3.960 kios dan 1.765 warung**



Jumlah pedagang menengah dan kecil
menurut pasar di Kabupaten Banjar
Tahun 2019 adalah sebanyak **5.956 pedagang
menengah** dan **1.987 pedagang kecil**

PENJELASAN TEKNIS**TECHNICAL NOTES**

- | | |
|--|---|
| <p>1. Sistem pencatatan Statistik Ekspor dan Impor adalah “General Trade” dengan wilayah pencatatan meliputi seluruh wilayah kepabeanan Indonesia.</p> | <p>1. <i>The recording of export and import statistics is based on General Trade System covering all Indonesian customs areas.</i></p> |
| <p>2. Pengesahan dokumen kepabeanan ekspor dan impor dilakukan oleh Bea dan Cukai berdasarkan Persetujuan Muat/Bongkar Barang.</p> | <p>2. <i>The legalization of customs export and import documents is conducted by the Customs and Excise Office.</i></p> |
| <p>3. Data ekspor berasal dari dokumen kepabeanan BC 3 0 atau yang disebut dokumen Pemberitahuan Ekspor Barang (PEB) yang diisi oleh eksportir.</p> | <p>3. <i>The export data are compiled based on customs export documents BC 3 0 or known as Export Declarations (PEB) filled by exporters.</i></p> |
| <p>4. Data impor berasal dari dokumen kepabeanan BC 2 0 atau yang disebut dokumen Pemberitahuan Impor Barang (PIB) Pemberitahuan Impor Barang Khusus (PIBK) Pemberitahuan Pabean Free Trade Zone (PPFTZ) dan dokumen kepabeanan BC 2 3 yang mencatat impor barang dari Luar Negeri ke Kawasan Berikat.</p> | <p>4. <i>The import data are compiled based on customs import documents BC 2 0 or known as Import Declarations Form (PIB) Import Declarations Form for Special Commodity (PIBK) Customs Declaration Form for Free Trade Zone (PPFTZ) and customs import documents BC 2 3 which records import goods from foreign country to Bounded Zones Area.</i></p> |
| <p>5. Barang-barang yang dikirim ke luar negeri untuk diolah dicatat sebagai ekspor sedangkan hasil olahan yang dikembalikan ke Indonesia dicatat sebagai impor.</p> | <p>5. <i>Goods send abroad for processing purposes are recorded as export while its product sent to Indonesia are recorded as import.</i></p> |

TRADE

6. Barang-barang luar negeri yang diolah di dalam negeri dicatat sebagai barang impor meskipun barang olahan tersebut akan kembali ke luar negeri.
 7. Barang-barang yang tidak dicakup dalam pencatatan:
 - a. Pakaian dan barang-barang perhiasan penumpang
 - b. Barang-barang bawaan penumpang dari/ke luar negeri untuk dipakai sendiri kecuali lemari es pesawat televisi dan sebagainya
 - c. Barang-barang untuk keperluan perwakilan kedutaan suatu negara
 - d. Barang-barang ekspedisi dan ekshibisi atau pameran
 - e. Barang-barang untuk militer yang diimpor langsung oleh angkatan bersenjata
 - f. Pembungkus/peti kemas untuk diisi kembali
 - g. Uang dan surat-surat berharga
 - h. Barang-barang contoh
 8. Sistem pengolahan dokumen impor/ekspor Indonesia adalah sistem "Carry Over" yaitu dokumen ditunggu selama satu bulan setelah bulan berjalan sedangkan dokumen-dokumen yang terlambat akan diolah pada bulan berikutnya. Dengan demikian dokumen bulan-bulan sebelumnya yang terlambat diterima
6. *Foreign goods processed in Indonesia are still recorded as imports although the products will be sent to abroad.*
 7. *The following goods are not included in the statistics:*
 - a. *Clothings and passengers' jewelry*
 - b. *Luggage of passengers for own use except refrigerators television sets etc*
 - c. *Goods imported/exported for the use of foreign representative countries/embassies*
 - d. *Goods for expeditions and shows or exhibitions*
 - e. *Military goods directly imported by the Armed Forces*
 - f. *Packings/containers to be refilled*
 - g. *Bank notes and securities*
 - h. *Sample goods*
 8. *The carry-over system is used in processing Indonesian export and import documents. Documents are processed one month after the current month while those received later will be processed for the succeeding month. This means previous documents received in the current month will be treated as*

dan masuk pada bulan berjalan diperlakukan sebagai dokumen bulan pengolahan.

processed documents.

9. Pelabuhan Muat adalah pelabuhan darimana barang diangkut ke luar negeri atau diekspor.

9. *Port of loading is port where the goods are transported out of the country or exported.*

10. Negara tujuan adalah negara tujuan akhir yang diketahui untuk barang ekspor yang dikirim ke luar negeri.

10. *Country of destination is country that is known to export goods sent abroad.*

11. Jenis komoditi adalah barang ekspor yang dicatat sesuai kode *Harmonized System (HS)*.

11. *Type commodity is exported goods recorded based on Harmonized System (HS) code.*

<https://banjarkab.bps.go.id>

Tabel 11.1 Jumlah Sarana Perdagangan Menurut Jenisnya di Kabupaten Banjar, 2015-2019
Table Number of Trading Facilities by Type of Facility in Banjar Regency, 2015-2019

Sarana Perdagangan Trading Facilities	2015	2016	2017	2018	2019
(1)	(2)	(3)	(4)	(5)	(6)
Pasar/ Market	40	40	33	41	42
Toko/ Store	6 569	6 569	6 569	6 569	6 569
Kios/ Stall	6 633	3 960	3 960	3 960	3 960
Warung/ Small Store	1 778	1 765	1 765	1 765	1 765
Jumlah/Total	15 020	12 334	12 327	12 335	12 336

Sumber/Source: Dinas Perindustrian dan Perdagangan Kabupaten Banjar/Industrial and Trade Agency of Banjar Regency

Tabel 11.2 Jumlah Pasar yang Dikelola PD. Pasar Bauntung Batuah Menurut Kelompok Pasar di Kabupaten Banjar, 2019
Number of Market that Managed by Bauntung Batuah Market Local Company by Market Group in Banjar Regency, 2019

	Nama Pasar <i>Market Name</i>	Kelompok Pasar/ <i>Market Group</i>		
		Pasar Modern <i>Modern Market</i>	Pasar Rakyat/Tradisional <i>Tradisional Market</i>	Pasar Kilat <i>Express Market</i>
	(1)	(2)	(3)	(4)
1.	Pasar Aluh-Aluh	-	-	-
2.	Pasar Arba Warik Beruntung Baru	-	-	84
3.	Pasar Kindai Limpuar Gambut	-	436	116
4.	Pasar Gambut Baru	-	626	-
5.	Pasar Ahad Kertak Hanyar	-	588	227
6.	Pasar Arba Pemangkih Tatah Makmur	-	-	-
7.	Pasar Sungai Tabuk	-	168	128
8.	Pasar Martapura	-	3 024	1 049
9.	Pasar Kawasan Komersial Terpadu Sekumpul	-	2 088	504
10.	Pasar Astambul	-	318	-
11.	Pasar Pisang Astambul	-	-	80
12.	Pasar Karang Intan	-	-	11
13.	Pasar Aranio	-	-	-
14.	Pasar Sungai Pinang	-	-	83
15.	Pasar Pengaron	-	-	207
16.	Pasar Sambung Makmur	-	-	64
17.	Pasar Bawahan Mataraman	-	-	30
18.	Pasar Sungkai Simpang Empat	-	-	50
	Jumlah/Total	-	7 248	2 938

Sumber/Source: PD. Pasar Bauntung Batuah/Bauntung Batuah Market Local Company

Tabel 11.3 Jumlah Pedagang Menurut Pasar dan Kecamatan di Kabupaten Banjar, 2019
Table **Number of Merchants by Market and Subdistrict in Banjar Regency, 2019**

Kecamatan <i>Subdistrict</i>	Nama Pasar <i>Market Name</i>	Pedagang Menengah <i>Medium Trader</i>			Pedagang Kecil <i>Small Trader</i>	
		Buka <i>Open</i>	Tutup <i>Close</i>	Jumlah <i>Total</i>		
(1)	(2)	(3)	(4)	(5)	(6)	
1.	Aluh-Aluh	Pasar Aluh-Aluh Besar	-	-	-	-
2.	Beruntung Baru	Pasar Arba Warik	-	-	-	84
3.	Gambut	Pasar Kindai Limpuar	262	95	320	116
4.	Gambut	Pasaar Gambut Baru	6	620	626	-
5.	Kertak Hanyar	Pasar Ahad	225	326	588	-
6.	Tatah Makmur	Pasar Arba Pamangkih	-	-	-	-
7.	Sungai Tabuk	Pasar Sungai Tabuk	37	3	40	128
8.	Martapura	Pasar Martapura	2 240	784	3 024	-
9.	Martapura	Pasar Kawasan Komersial Terpadu Sekumpul	270	810	1 080	504
10.	Astambul	Pasar Astambul	289	29	318	255
11.	Astambul	Pasar Pisang	-	-	-	80
12.	Karang Intan	Pasar Karang Intan	-	-	-	11
13.	Aranio	Pasar Aranio	-	-	-	70
14.	Sungai Pinang	Pasar Sungai Pinang	-	-	-	83
15.	Pengaron	Pasar Pengaron	-	-	-	207
16.	Sambung Makmur	Pasar Sambung Makmur	-	-	-	64
17.	Mataraman	Pasar Bawahan	-	-	-	30
18.	Simpang Empat	Pasar Sungkai	-	-	-	50
Jumlah/ Total			3 329	2 667	5 956	1 987

Sumber/Source: PD. Pasar Bauntung Batuah/Bauntung Batuah Market Local Company

Tabel 11.4 Penerbitan Surat Izin Usaha Perdagangan menurut Kecamatan di Kabupaten Banjar, 2019
Published Business Licency by Subdistrict in Banjar Regency, 2019

	Kecamatan <i>Subdistrict</i>	Jumlah <i>Total</i>
	(1)	(2)
1.	Aluh-Aluh	5
2.	Beruntung Baru	4
3.	Gambut	88
4.	Kertak Hanyar	145
5.	Tatah Makmur	12
6.	Sungai Tabuk	31
7.	Martapura	273
8.	Martapura Timur	11
9.	Martapura Barat	6
10.	Astambul	18
11.	Karang Intan	23
12.	Aranio	1
13.	Sungai Pinang	2
14.	Paramasan	-
15.	Pengaron	5
16.	Sambung Makmur	2
17.	Mataraman	6
18.	Simpang Empat	9
19.	Telaga Bauntung	-
20.	Cintapuri Darussalam	1
	Kabupaten Banjar	642

Sumber/Source: DPMPSTP Kabupaten Banjar

Tabel 11.5 Penerbitan Surat Izin Usaha Perdagangan menurut Bulan di Kabupaten Banjar, 2019
Published Business Licency by Month in Banjar Regency, 2019

	Bulan Month	Jumlah Total
	(1)	(2)
1.	Januari/January	36
2.	Februari/February	39
3.	Maret/March	59
4.	April/April	60
5.	Mei/May	80
6.	Juni/June	35
7.	Juli/July	66
8.	Agustus/August	69
9.	September/September	79
10.	Oktober/October	71
11.	November/November	19
12.	Desember/December	29
	Jumlah/Total	642

Sumber/Source: DPMPSTP Kabupaten Banjar

SISTEM NERACA REGIONAL SYSTEM OF REGIONAL ACCOUNTS

Laju pertumbuhan PDRB Kabupaten Banjar pada Tahun 2019 sebesar **4,54 persen** menurun dibanding Tahun 2018 sebesar **5,01 persen**

Distribusi PDRB Kabupaten Banjar Tahun 2019

Pada Tahun 2019 **17,76 persen** PDRB Kabupaten Banjar disumbangkan oleh kategori pertanian, **14,98 persen** kategori perdagangan, dan **14,27 persen** kategori pertambangan.

PDRB Kab. Banjar Tahun 2019 menurut Pengeluaran

Pada Tahun 2019 konsumsi rumah tangga menyumbang 11,31 triliun rupiah pada PDRB Kabupaten Banjar.

Tahun 2019 PDRB ADHB Kabupaten Banjar sebesar **16,62 triliun rupiah** sedangkan PDRB ADHK **11,97 triliun rupiah**



PENJELASAN TEKNIS

1. Penghitungan statistik neraca nasional mengikuti buku petunjuk yang diterbitkan oleh Perserikatan Bangsa Bangsa (PBB) dikenal sebagai Sistem Neraca Nasional (SNN). SNN adalah rekomendasi internasional tentang bagaimana menyusun ukuran aktivitas ekonomi yang sesuai dengan standar neraca baku yang didasarkan pada prinsip-prinsip ekonomi. Rekomendasi yang dimaksud dinyatakan dalam sekumpulan konsep definisi klasifikasi dan aturan neraca yang disepakati secara internasional dalam mengukur indikator tertentu seperti Produk Domestik Bruto (PDB). Salah satu bentuk adaptasi pencatatan statistik nasional adalah melakukan perubahan tahun dasar PDB Indonesia dari tahun 2000 ke 2010. Perubahan tahun dasar PDB dilakukan seiring dengan mengadopsi rekomendasi PBB yang tertuang dalam Sistem Neraca Nasional 2008 (SNA 2008).
2. Produk Domestik Bruto pada tingkat nasional serta Produk Domestik Regional Bruto (PDRB) pada tingkat regional (provinsi) menggambarkan kemampuan suatu wilayah untuk menciptakan nilai tambah pada suatu waktu tertentu. Untuk menyusun PDB maupun PDRB digunakan 2 pendekatan yaitu lapangan usaha dan

TECHNICAL NOTES

1. *The method used to estimate national accounts statistics is based on the standard guidelines formed by United Nation known as System of National Accounts (SNA). SNA is the internationally agreed standard set of recommendations on how to compile measures of economic activity in accordance with strict accounting conventions based on economic principles. The recommendations are expressed in term of a set of concepts definitions classifications and accounting rules that comprise the internationally agreed standard for measuring indicators such as Gross Domestic Product (GDP). One of the improvement in the national statistical system is to rebase GDP form base year 2000 to 2010 in order to capture current economic condition It is in line with the United Nations (UN) recommendation on 2008 SNA.*
2. *The basic measure of the value added arising from economic activity is known as Gross Domestic Product at the national level and Gross Regional Domestic Product (GRDP) at the regional level (provinces/regencies/municipalities). To compile these statistics two*

pengeluaran. Keduanya menyajikan komposisi data nilai tambah dirinci menurut sumber kegiatan ekonomi (lapangan usaha) dan menurut komponen penggunaannya. PDB maupun PDRB dari sisi lapangan usaha merupakan penjumlahan seluruh komponen nilai tambah bruto yang mampu diciptakan oleh sektor-sektor ekonomi atas berbagai aktivitas produksinya. Sedangkan dari sisi pengeluaran menjelaskan tentang penggunaan dari nilai tambah tersebut.

3. PDB menurut lapangan usaha mengalami perubahan klasifikasi dari 9 lapangan usaha menjadi 17 lapangan usaha. PDB menurut lapangan usaha dirinci menurut total nilai tambah dari seluruh sektor ekonomi yang mencakup lapangan usaha Pertanian Kehutanan dan Perikanan; Pertambangan dan Penggalian; Industri Pengolahan; Pengadaan Listrik dan Gas; Pengadaan Air Pengelolaan Sampah Limbah dan Daur Ulang; Konstruksi; Perdagangan Besar dan Eceran Reparasi Mobil dan Sepeda Motor; Transportasi dan Pergudangan; Penyediaan Akomodasi dan Makan Minum; Informasi dan Komunikasi; Jasa Keuangan dan Asuransi; Real Estat; Jasa Perusahaan; Administrasi Pemerintahan Pertahanan dan Jaminan Sosial Wajib; Jasa Pendidikan;

approaches have been used i e “production approach” and “expenditure approach”. The first approach is to measure value added produced by various kinds of economic activities while the second approach is to measure final uses of the country’s output. In other words GDP/GRDP is the sum of total value added produced by all economic industries (activities) and the way of using it.

3. *GDP by industry classification changes from 9 sectors to 17 industries. GDP by industry is classified by types of economic activities such as Agriculture Forestry and Fishing; Mining and Quarrying; Manufacturing; Electricity and Gas; Water supply Sewerage Waste Management and Remediation Activities; Construction; Wholesale and Retail Trade; Repair of Motor Vehicles and Motorcycles; Transportation and Storage; Accommodation and Food Service Activities; Information and Communication; Financial and Insurance Activities; Real Estate Activities; Business Activities; Public Administration; Defence and Compulsory Social Security; Education; Human Health and Social*

Jasa Kesehatan dan Kegiatan Sosial; dan Jasa lainnya.

4. PDB menurut pengeluaran mengalami perubahan klasifikasi dimana pengeluaran konsumsi Lembaga Non Profit yang Melayani Rumah Tangga (LNPR) yang sebelumnya termasuk bagian dari pengeluaran konsumsi rumah tangga menjadi komponen terpisah. Sehingga klasifikasi PDB menurut pengeluaran dirinci menjadi 7 komponen yaitu komponen pengeluaran konsumsi rumah tangga pengeluaran konsumsi LNPR pengeluaran konsumsi pemerintah pembentukan modal tetap bruto perubahan inventori ekspor barang dan jasa dan impor barang dan jasa.
 5. Pengeluaran konsumsi rumah tangga mencakup berbagai pengeluaran konsumsi akhir rumah tangga atas barang dan jasa untuk memenuhi kebutuhan individu ataupun kelompok secara langsung. Pengeluaran rumah tangga di sini mencakup makanan dan minuman selain restoran; pakaian alas kaki dan jasa perawatannya; perumahan dan perlengkapan rumah tangga; kesehatan dan pendidikan; transportasi dan komunikasi; restoran dan hotel serta lainnya.
 6. Pengeluaran Konsumsi Pemerintah terdiri dari Pengeluaran Konsumsi Individu dan Pengeluaran Konsumsi Kolektif. Barang dan jasa individu
4. *GDP by expenditure classification changes where consumption expenditure Non-profit Institutions Serving Households (NPISH) previously included as part of household consumption expenditure is taken out into separate component. So that GDP by type of expenditures is classified into: household consumption expenditure NPISH consumption expenditure government consumption expenditure gross fixed capital formation changes in inventories exports of goods and services and imports of goods and services.*
 5. *Household consumption expenditures consist of expenditures incurred by households which are used for both individual or collective needs. Household consumptions are classified into food and beverages other than restaurants; clothing footwear and related maintenance services; housing and household equipment; health and education; transport and communication; restaurants and hotels; and others.*
 6. *Government consumption expenditure consists of Individual Consumption Expenditure and Collective Consumption Expenditure.*

merupakan barang dan jasa privat dimana ciri-ciri barang privat adalah a) Scarcity yaitu ada kelangkaan/keterbatasan dalam jumlah; b) Excludable consumption yaitu konsumsi suatu barang dapat dibatasi hanya pada mereka yang memenuhi persyaratan tertentu (biasanya harga); c) Rivalrous competition yaitu konsumsi oleh satu konsumen akan mengurangi atau menghilangkan kesempatan pihak lain untuk melakukan hal serupa. Contoh barang dan jasa yang dihasilkan pemerintah dan tergolong sebagai barang dan jasa individu adalah jasa pelayanan kesehatan pemerintah di rumah sakit/puskesmas dan jasa pendidikan di sekolah/universitas negeri. Sedangkan barang dan jasa kolektif ekuivalen dengan barang publik yang memiliki ciri a) Non rivalry yaitu penggunaan satu konsumen terhadap suatu barang tidak mengurangi kesempatan konsumen lain untuk juga mengkonsumsi barang tersebut; b) Non excludable yaitu apabila suatu barang publik tersedia maka tidak ada yang dapat menghalangi siapapun untuk memperoleh manfaat dari barang tersebut atau dengan kata lain setiap orang memiliki akses ke barang tersebut. Contoh barang dan jasa yang dihasilkan pemerintah dan tergolong

Individual goods and services are private goods and services which the characteristics of private goods is a) Scarcity that there is a scarcity/limited in number; b) Excludable consumption the consumption of goods can be limited only to those who meet certain requirements (usually the price); c) Rivalrous competition ie consumption by the consumer will reduce or eliminate the chance of another party to do so. Examples of goods and services produced by government and classified as goods and services of individuals is the government health services in hospitals/health centers and education services in schools/universities. Collective goods and services equivalent to public goods characterized by a) Non-rivalry namely the use of a consumer for an item does not reduce the chance of another consumer to also consume goods; b) Non-excludable i e when a public good available then nothing can hinder anyone to benefit from the goods or in other words everyone has access to the goods. Examples of goods and services produced by government and classified as collective goods and services is carried military defense services and the police's security.

sebagai barang dan jasa kolektif adalah jasa pertahanan yang dilakukan TNI dan keamanan yang dilakukan kepolisian.

7. Pembentukan Modal Tetap Bruto (PMTB) mencakup pengadaan pembuatan dan pembelian barang modal. Barang modal dimaksud adalah barang-barang yang digunakan untuk proses produksi tahan lama atau yang mempunyai umur pemakaian lebih dari satu tahun seperti bangunan mesin-mesin dan alat angkatan. Termasuk pula di sini perbaikan besar (berat) yang sifatnya memperpanjang umur atau mengubah bentuk atau kapasitas barang modal tersebut. Pengeluaran barang modal untuk keperluan militer juga dicakup sebagai PMTB. Klasifikasi komponen PMTB dibagi menjadi 6 sub komponen yaitu Konstruksi; Mesin dan Peralatan; Kendaraan; Peralatan Lainnya; Cultivated Biological Resources (CBR) dan Produk Kekayaan Intelektual.
 8. Ekspor barang dan jasa merupakan transaksi perdagangan barang dan jasa dari penduduk (residen) ke bukan penduduk (nonresiden). Impor barang dan jasa adalah transaksi perdagangan dari bukan penduduk ke penduduk. Ekspor atau impor barang terjadi pada saat terjadi perubahan hak kepemilikan barang antara penduduk dengan bukan penduduk (dengan atau
7. *Gross Fixed Capital Formation (GFCF) includes procurement manufacture and the purchase of capital goods. Capital goods are goods which are used for the production process durable or have a service life of more than one year such as buildings machinery and transportation equipment. Including here: huge improvement that are to extend the life or changing the shape or the capacity of the capital goods. Capital expenditures for military purposes are also covered as GFCF. GFCF component are classified into six sub-components: Construction; Machinery and Equipment; vehicle; Other equipment; Cultivated Biological Resources (CBR) and Intellectual Property Product.*
 8. *Exports of goods and services consist of transactions of goods and services from residents to non-residents. Imports of goods and services consist of transaction of goods and services from non-residents to residents. Exports and imports of goods occur when there are changes in ownership of goods between residents and non-residents*

tanpa perpindahan fisik barang tersebut). Pada PDB dengan tahun dasar 2010 ekspor dan impor barang dirinci menjadi nonmigas dan migas.

9. Produk Domestik Bruto maupun agregat turunannya disajikan dalam 2 (dua) versi penilaian yaitu atas dasar “harga berlaku” dan atas dasar “harga konstan”. Disebut sebagai harga berlaku karena seluruh agregat dinilai dengan menggunakan harga pada tahun berjalan sedangkan harga konstan penilaiannya didasarkan kepada harga satu tahun dasar tertentu dalam publikasi ini digunakan harga tahun 2010.
10. Laju pertumbuhan Produk Domestik Bruto diperoleh dari perhitungan PDB atas dasar harga konstan. Diperoleh dengan cara mengurangi nilai PDB pada tahun ke- n terhadap nilai pada tahun ke $n-1$ (tahun sebelumnya) dibagi dengan nilai pada tahun ke $n-1$ dikalikan dengan 100 persen Laju pertumbuhan menunjukkan perkembangan agregat pendapatan dari satu waktu tertentu terhadap waktu sebelumnya.

(with or without physical movements of goods across frontiers). On the GDP at 2010 basic year exports and imports of goods specified into non oil and gas and oil and gas.

9. *GDP and its aggregations are presented in two forms: at current market prices and at constant base year market prices. In presenting current market prices all aggregates are valued at current market prices while base year constant market prices are shown by valuing all aggregates at fixed base year prices Year of 2010 is used as the base year in this publication.*
10. *Growth rate of Gross Domestic Product is derived from GDP at constant market prices. It is obtained by subtracting the value of GDP year n with the value of GDP year $n-1$ divided by the value of GDP year $n-1$ then multiplied by 100 percent The growth rate of GDP explains the income growth during the given period.*

Tabel 12.1 Produk Domestik Regional Bruto Atas Dasar Harga Berlaku Menurut Lapangan Usaha di Kabupaten Banjar (juta rupiah), 2015-2019
Gross Regional Domestic Product at Current Market Price by Industry (millions rupiahs), 2015-2019

Lapangan Usaha Industry	2015	2016	2017	2018*	2019**
(1)	(2)	(3)	(4)	(5)	(6)
A Pertanian, Kehutanan, dan Perikanan/ <i>Agriculture, Forestry, and Fishing</i>	2 289 944,78	2 506 977,95	2 619 308,9	2 758 918,8	2 950 900,8
B Pertambangan dan Penggalian/ <i>Mining and Quarrying</i>	2 273 572,24	2 157 968,99	2 332 363,7	2 497 471,7	2 370 330,5
C Industri Pengolahan/ <i>Manufacturing</i>	848 351,01	937 601,67	1 043 860,7	1 098 856,1	1 148 530,5
D Pengadaan Listrik dan Gas/ <i>Electricity and Gas</i>	12 926,93	16 422,82	18 827,4	21 880,1	23 455,9
E Pengadaan Air; Pengelolaan Sampah, Limbah, dan Daur Ulang <i>Water Supply; Sewerage, Waste Management, and Remediation Activities</i>	27 071,46	29 369,66	32 734,8	35 135,8	37 863,7
F Konstruksi/ <i>Construction</i>	1 224 382,42	1 340 111,48	1 449 926,8	1 602 855,1	1 741 056,2
G Perdagangan Besar dan Eceran; Reparasi Mobil dan Sepeda Motor <i>Wholesale and Retail Trade; Repair of Motor Vehicles and Motorcycles</i>	1 677 603,53	1 855 738,59	2 050 165,2	2 260 273,0	2 488 921,2
H Transportasi dan Pergudangan/ <i>Transportation and Storage</i>	548 501,20	608 969,65	669 874,0	731 648,4	806 152,7
I Penyediaan Akomodasi dan Makan Minum/ <i>Accommodation and Food Service Activities</i>	378 604,64	410 447,70	445 620,2	492 926,5	542 820,3
J Informasi dan Komunikasi/ <i>Information and Communication</i>	424 413,37	461 891,64	518 303,2	567 225,2	623 647,2
K Jasa Keuangan dan Asuransi/ <i>Financial and Insurance Activities</i>	271 648,15	294 335,64	321 120,6	345 327,2	365 591,9
L Real Estat/ <i>Real Estate Activities</i>	429 128,17	466 238,71	489 053,3	52 403,5	567 612,9

Lanjutan Tabel/ *Continued Table 12.1*

Lapangan Usaha <i>Industry</i>	2015	2016	2017	2018*	2019**
(1)	(2)	(3)	(4)	(5)	(6)
M, Jasa Perusahaan/ <i>Business</i>	40 519,60	45 603,42	50 861,7	55 532,9	61 727,9
N <i>Activities</i>					
O Administrasi					
Pemerintahan, Pertahanan, dan Jaminan Sosial					
Wajib/ <i>Public</i>	929 140,77	974 519,14	1 022 222,9	1 102 359,1	1 254 183,6
<i>Administration and</i>					
<i>Defence; Compulsory Social</i>					
<i>Security</i>					
P Jasa Pendidikan/ <i>Education</i>	645 182,76	717 785,54	786 301,6	856 935,7	949 963,4
Q Jasa Kesehatan dan					
Kegiatan Sosial/ <i>Human</i>	272 539,75	301 380,73	325 171,8	353 976,0	392 758,6
<i>Health and Social Work</i>					
<i>Activities</i>					
R, Jasa Lainnya/ <i>Other Services</i>					
S, <i>Activities</i>	187 351,17	214 604,12	236 264,8	262 837,0	289 910,3
T,					
U					
Produk Domestik Bruto/ <i>Gross Domestic Product</i>	12 480 881,96	13 339 967,45	14 411 981,7	15 569 562,2	16 615 427,7

Sumber/*Source*: Badan Pusat Statistik Kabupaten Banjar/ *BPS-Statistics of Banjar Regency*

Tabel 12.2 Produk Domestik Regional Bruto Atas Dasar Harga Konstan 2010 Menurut Lapangan Usaha di Kabupaten Banjar (juta rupiah), 2015-2019
Gross Regional Domestic Product at 2010 Constant Market Price by Industry (millions rupiahs), 2015-2019

Lapangan Usaha Industry	2015	2016	2017	2018*	2019**
(1)	(2)	(3)	(4)	(5)	(6)
A Pertanian, Kehutanan, dan Perikanan/ <i>Agriculture, Forestry, and Fishing</i>	1 761 670,41	1 849 529,85	1 876 691,5	1 932 756,9	2 023 846,5
B Pertambangan dan Penggalian/ <i>Mining and Quarrying</i>	2 146 059,53	2 135 791,54	2 231 738,7	2 332 508,5	2 304 463,9
C Industri Pengolahan/ <i>Manufacturing</i>	649 875,75	687 155,02	727 492,9	755 698,9	782 110,7
D Pengadaan Listrik dan Gas/ <i>Electricity and Gas</i>	12 116,82	12 703,13	12 805,1	13 782,6	14 368,7
E Pengadaan Air; Pengelolaan Sampah, Limbah, dan Daur Ulang <i>Water Supply; Sewerage, Waste Management, and Remediation Activities</i>	20 897,65	22 505,77	24 276,0	25 434,1	26 890,1
F Konstruksi/ <i>Construction</i>	943 077,52	1 002 392,62	1 055 630,5	1 119 317,6	1 185 907,2
G Perdagangan Besar dan Eceran; Reparasi Mobil dan Sepeda Motor <i>Wholesale and Retail Trade; Repair of Motor Vehicles and Motorcycles</i>	1 252 644,52	1 350 851,49	1 440 519,3	1 538 487,5	1 640 050,4
H Transportasi dan Pergudangan/ <i>Transportation and Storage</i>	434 111,85	470 627,77	505 392,4	540 395,1	579 663,8
I Penyediaan Akomodasi dan Makan Minum/ <i>Accommodation and Food Service Activities</i>	294 433,85	314 186,54	333 337,1	355 536,2	380 171,8
J Informasi dan Komunikasi/ <i>Information and Communication</i>	357 147,43	388 054,03	418 859,1	441 988,0	473 466,8
K Jasa Keuangan dan Asuransi/ <i>Financial and Insurance Activities</i>	208 181,75	215 854,59	226 762,6	235 503,2	239 518,3
L Real Estat/ <i>Real Estate Activities</i>	345 081,75	366 995,14	378 915,2	396 346,8	417 844,8

Lanjutan Tabel/ *Continued Table 12.2*

Lapangan Usaha <i>Industry</i>	2015	2016	2017	2018*	2019**
(1)	(2)	(3)	(4)	(5)	(6)
M, Jasa Perusahaan/ <i>Business</i> N <i>Activities</i>	29 312,84	31 753,79	34 026,1	35 736,1	38 285,1
O Administrasi Pemerintahan, Pertahanan, dan Jaminan Sosial Wajib/ <i>Public Administration</i> <i>and Defence; Compulsory Social</i> <i>Security</i>	652 031,76	665 309,80	680 565,3	706 699,0	771 442,4
P Jasa Pendidikan/ <i>Education</i>	500 349,27	532 493,88	561 865,1	599 921,8	643 592,8
Q Jasa Kesehatan dan Kegiatan Sosial/ <i>Human Health and Social</i> <i>Work Activities</i>	202 784,86	219 446,02	231 372,2	244 243,4	260 380,8
R, Jasa Lainnya/ <i>Other Services</i> S, <i>Activities</i> T, U	140 743,47	153 030,10	163 719,3	175 458,2	187 528,6
Produk Domestik Bruto/ Gross Domestic Product	9 950 521,01	10 418 681,08	10 903 968,2	11 449 813,8	11 969 532,9

Sumber/*Source*: Badan Pusat Statistik Kabupaten Banjar/ *BPS-Statistics of Banjar Regency*

Tabel 12.3 Distribusi Persentase Produk Domestik Regional Bruto Atas Dasar Harga Berlaku Menurut Lapangan Usaha di Kabupaten Banjar, 2015-2019
Percentage Distribution of Gross Regional Domestic Product at Market Price by Industry, 2015-2019

	Lapangan Usaha Industry	2015	2016	2017	2018*	2019**
	(1)	(2)	(3)	(4)	(5)	(6)
A	Pertanian, Kehutanan, dan Perikanan/ <i>Agriculture, Forestry, and Fishing</i>	18,35	18,79	18,17	17,72	17,76
B	Pertambangan dan Penggalian/ <i>Mining and Quarrying</i>	18,22	16,18	16,18	16,04	14,27
C	Industri Pengolahan/ <i>Manufacturing</i>	6,80	7,03	7,24	7,06	6,91
D	Pengadaan Listrik dan Gas/ <i>Electricity and Gas</i>	0,10	0,12	0,13	0,14	0,14
E	Pengadaan Air; Pengelolaan Sampah, Limbah, dan Daur Ulang <i>Water Supply; Sewerage, Waste Management, and Remediation Activities</i>	0,22	0,22	0,23	0,23	0,23
F	Konstruksi/ <i>Construction</i>	9,81	10,05	10,06	10,29	10,48
G	Perdagangan Besar dan Eceran; Reparasi Mobil dan Sepeda Motor <i>Wholesale and Retail Trade; Repair of Motor Vehicles and Motorcycles</i>	13,44	13,91	14,23	14,52	14,98
H	Transportasi dan Pergudangan/ <i>Transportation and Storage</i>	4,39	4,57	4,65	4,70	4,85
I	Penyediaan Akomodasi dan Makan Minum/ <i>Accommodation and Food Service Activities</i>	3,03	3,08	3,09	3,17	3,27
J	Informasi dan Komunikasi/ <i>Information and Communication</i>	3,40	3,46	3,60	3,64	3,75

Lanjutan Tabel/ *Continued Table 12.3*

Lapangan Usaha Industry		2015	2016	2017	2018*	2019**
(1)		(2)	(3)	(4)	(5)	(6)
K	Jasa Keuangan dan Asuransi/ <i>Financial and Insurance Activities</i>	2,18	2,21	2,23	2,22	2,20
L	Real Estat/ <i>Real Estate Activities</i>	3,44	3,50	3,39	3,37	3,42
M,N	Jasa Perusahaan/ <i>Business Activities</i>	0,32	0,34	0,35	0,36	0,37
O	Administrasi Pemerintahan, Pertahanan, dan Jaminan Sosial Wajib/ <i>Public Administration and Defence; Compulsory Social Security</i>	7,44	7,31	7,09	7,08	7,55
P	Jasa Pendidikan/ <i>Education</i>	5,17	5,38	5,46	5,50	5,72
Q	Jasa Kesehatan dan Kegiatan Sosial/ <i>Human Health and Social Work Activities</i>	2,18	2,26	2,26	2,27	2,36
R,S,T,U	Jasa Lainnya/ <i>Other Services Activities</i>	1,50	1,61	1,64	1,69	1,74
Produk Domestik Bruto/ Gross Domestic Product		100,00	100,00	100,00	100,00	100,00

Sumber/Source: Badan Pusat Statistik Kabupaten Banjar/ *BPS-Statistics of Banjar Regency*

Tabel 12.4 Laju Pertumbuhan Produk Domestik Regional Bruto Atas Dasar Harga Konstan 2010 Menurut Lapangan Usaha di Kabupaten Banjar (persen), 2015-2019
Table *Growth Rate of Gross Regional Domestic Product at 2010 Constant Market Price by Industry (percent), 2015-2019*

	Lapangan Usaha <i>Industry</i>	2015	2016	2017	2018*	2019**
	(1)	(2)	(3)	(4)	(5)	(6)
A	Pertanian, Kehutanan, dan Perikanan/ <i>Agriculture, Forestry, and Fishing</i>	1,74	4,99	1,47	2,99	4,71
B	Pertambangan dan Penggalian/ <i>Mining and Quarrying</i>	-0,23	-0,48	4,49	4,52	-1,20
C	Industri Pengolahan/ <i>Manufacturing</i>	3,17	5,74	5,87	3,88	3,50
D	Pengadaan Listrik dan Gas/ <i>Electricity and Gas</i>	31,27	4,84	0,80	7,63	4,25
E	Pengadaan Air; Pengelolaan Sampah, Limbah, dan Daur Ulang <i>Water Supply; Sewerage, Waste Management, and Remediation Activities</i>	7,15	7,70	7,87	4,77	5,72
F	Konstruksi/ <i>Construction</i>	6,53	6,29	5,31	6,03	5,95
G	Perdagangan Besar dan Eceran; Reparasi Mobil dan Sepeda Motor <i>Wholesale and Retail Trade; Repair of Motor Vehicles and Motorcycles</i>	7,82	7,84	6,64	6,80	6,60
H	Transportasi dan Pergudangan/ <i>Transportation and Storage</i>	8,42	8,41	7,39	6,93	7,27
I	Penyediaan Akomodasi dan Makan Minum/ <i>Accommodation and Food Service Activities</i>	6,74	6,71	6,10	6,66	6,93
J	Informasi dan Komunikasi/ <i>Information and Communication</i>	8,49	8,65	7,94	5,52	7,12
K	Jasa Keuangan dan Asuransi/ <i>Financial and Insurance Activities</i>	5,16	3,69	5,05	3,85	1,70
L	Real Estat/ <i>Real Estate Activities</i>	5,38	6,35	3,25	4,60	5,42
M,N	Jasa Perusahaan/ <i>Business Activities</i>	7,22	8,33	7,16	5,03	7,13
O	Administrasi Pemerintahan, Pertahanan, dan Jaminan Sosial Wajib/ <i>Public Administration and Defence; Compulsory Social Security</i>	8,82	2,04	2,29	3,84	9,16

Lanjutan Tabel/ *Continued Table 12.4*

Lapangan Usaha Industry		2015	2016	2017	2018*	2019**
(1)		(2)	(3)	(4)	(5)	(6)
P	Jasa Pendidikan/ <i>Education</i>	7,98	6,42	5,52	6,77	7,28
Q	Jasa Kesehatan dan Kegiatan Sosial/ <i>Human Health and Social Work Activities</i>	7,33	8,22	5,43	5,56	6,61
R,S,T,U	Jasa Lainnya/ <i>Other Services Activities</i>	5,84	8,73	6,98	7,17	6,88
Produk Domestik Bruto/ Gross Domestic Product		4,40	4,70	4,66	5,01	4,54

Sumber/Source: Badan Pusat Statistik Kabupaten Banjar/ *BPS-Statistics of Banjar Regency*

Tabel 12.5 Produk Domestik Regional Bruto Atas Dasar Harga Berlaku Menurut Pengeluaran di Kabupaten Banjar (juta rupiah), 2015-2019
Gross Regional Domestic Product at Market Price by Expenditure (millions rupiahs), 2015-2019

Jenis Pengeluaran <i>Type of Expenditure</i>	2015	2016	2017	2018*	2019**
(1)	(2)	(3)	(4)	(5)	(6)
Pengeluaran					
Konsumsi Rumah Tangga/ <i>Households Consumption Expenditure</i>	8 282 004,78	8 887 249,79	9 572 763,49	10 353 561,08	11 313 007,30
Pengeluaran Konsumsi LNPR/ NPISHs <i>Consumption Expenditure</i>	116 128,42	125 752,92	137 773,64	152 183,69	169 650,18
Pengeluaran Konsumsi Pemerintah/ <i>Government Consumption Expenditure</i>	1 878 416,60	1 963 988,51	2 018 510,52	2 161 055,37	2 329 340,07
Pembentukan Modal Tetap Bruto/ <i>Gross Fixed Capital Formation</i>	3 780 804,46	4 038 008,31	4 321 972,91	4 799 129,85	5 319 083,24
Perubahan Inventori/ <i>Changes in Inventories</i>	- 5 574,45	7 526,63	73 075,14	226 710,81	7 885,60
Net Ekspor Barang dan Jasa/ <i>Net Export of Goods and Services</i>	-1 570 897,85	-1 682 558,71	-1 712 114,01	-2 123 078,64	-2 523 538,71
Produk Domestik Bruto/ Gross Domestic Product	12 480 881,96	13 339 967,45	14 411 981,69	15 569 562,16	16 615 427,68

Sumber/Source: Badan Pusat Statistik Kabupaten Banjar/ BPS-Statistics of Banjar Regency

Tabel 12.6 **Produk Domestik Regional Bruto Atas Dasar Harga Konstan 2010 Menurut Pengeluaran di Kabupaten Banjar (juta rupiah), 2015-2019**
Gross Regional Domestic Product at 2010 Constant Market Price by Expenditure (millions rupiahs), 2015-2019

Jenis Pengeluaran Type of Expenditure	2015	2016	2017	2018*	2019**
(1)	(2)	(3)	(4)	(5)	(6)
Pengeluaran					
Konsumsi Rumah					
Tangga/ Households Consumption Expenditure	6 696 145,12	6 997 979,77	7 311 773,21	7 678 553,43	8 051 708,37
Pengeluaran					
Konsumsi LNPRT/ NPISHs Consumption Expenditure	87 320,91	91 692,32	96 593,69	103 189,88	110 844,51
Pengeluaran					
Konsumsi Pemerintah/ Government Consumption Expenditure	1 328 236,32	1 328 362,12	1 328 948,88	1 379 778,46	1 433 452,34
Pembentukan Modal					
Tetap Bruto/ Gross Fixed Capital Formation	2 901 230,30	3 003 964,60	3 124 755,72	3 356 921,67	3 571 567,32
Perubahan					
Inventori/ Changes in Inventories	- 4 804,41	6 393,58	61 034,02	183 062,75	4 779,00
Net Ekspor Barang dan Jasa/ Net Export of Goods and Services	-1 057 607,24	-1 009 711,31	-1 019 137,36	-1 251 692,38	-1 202 818,70
Produk Domestik Bruto/ Gross Domestic Product	9 950 521,01	10 418 681,08	10 903 968,15	11 449 813,82	11 969 532,85

Sumber/Source: Badan Pusat Statistik Kabupaten Banjar/ BPS-Statistics of Banjar Regency

13

PERBANDINGAN ANTAR KABUPATEN/KOTA REGENCY/MUNICIPAL COMPARISON

79,22

IPM tertinggi di wilayah provinsi Kalimantan selatan pada Tahun 2019 berada di Kota Banjarbaru yang diikuti oleh Kota Banjarmasin peringkat kedua dan Kabupaten Tanah bumbu di peringkat ketiga.

**588.066
Penduduk**

Pada Tahun 2019 jumlah penduduk Kabupaten Banjar menempati peringkat ke-2 terbanyak setelah Kota Banjarmasin kemudian peringkat ke-3 adalah Kabupaten Tanah Bumbu



Tabel 13.1 Jumlah Penduduk Menurut Kabupaten/Kota di Provinsi Kalimantan Selatan, 2015-2019
Table *Population by Regency/Municipality in Kalimantan Selatan Province, 2015-2019*

Kabupaten/Kota Regency/Municipality	2015	2016	2017	2018	2019
(1)	(2)	(3)	(4)	(5)	(6)
Kabupaten/Regency					
Tanah Laut	324 283	329 286	334 328	339 195	343 890
Kotabaru	320 208	325 827	331 326	336 719	342 217
Banjar	554 443	563 062	571 573	580 026	588 066
Barito Kuala	298 282	302 304	306 195	310 016	313 595
Tapin	181 778	184 330	186 672	189 081	191 372
Hulu Sungai Selatan	227 153	229 889	232 587	235 217	237 702
Hulu Sungai Tengah	260 292	263 376	266 501	269 384	272 419
Hulu Sungai Utara	225 386	228 528	231 594	234 604	237 573
Tabalong	239 593	243 477	247 106	250 809	254 322
Tanah Bumbu	325 115	334 314	343 193	351 673	360 187
Balangan	123 449	125 534	127 503	129 505	131 428
Kota/Municipality					
Banjarmasin	675 440	684 183	692 793	700 869	708 606
Banjar Baru	234 371	241 369	248 423	255 597	262 719
Kalimantan Selatan	3 989 793	4 055 479	4 119 794	4 182 695	4 244 096

Sumber/Source: Badan Pusat Statistik Provinsi Kalimantan Selatan/ *Statistics of Kalimantan Selatan Province*

Tabel 13.2 Laju Pertumbuhan Produk Domestik Regional Bruto Atas Dasar Harga Konstan 2010 Menurut Kabupaten/Kota di Provinsi Kalimantan Selatan, 2015-2019
Growth Rate of Gross Domestic Regional Product at Constant Prices 2010 by Regency/Municipality in Kalimantan Selatan Province, 2015-2019

Kabupaten/Kota Regency/Municipality	2015	2016	2017	2018*	2019**
(1)	(2)	(3)	(4)	(5)	(6)
Kabupaten/Regency					
Tanah Laut	2,87	3,25	4,64	4,65	3,76
Kotabaru	3,32	4,25	5,02	4,89	4,19
Banjjar	4,40	4,70	4,66	5,01	4,54
Barito Kuala	5,27	5,15	5,79	5,22	5,06
Tapin	4,05	4,97	5,14	5,01	4,26
Hulu Sungai Selatan	6,05	6,08	6,12	6,14	5,32
Hulu Sungai Tengah	6,12	6,21	5,73	5,15	4,80
Hulu Sungai Utara	5,34	4,63	5,77	5,81	5,54
Tabalong	2,41	3,14	3,74	3,77	3,69
Tanah Bumbu	2,94	3,12	4,14	4,14	3,64
Balangan	2,41	2,62	2,92	3,12	3,18
Kota/Municipality					
Banjarmasin	5,79	6,28	6,40	6,38	6,13
Banjarbaru	6,91	6,94	6,96	6,90	6,93
Kalimantan Selatan	3,82	4,40	5,28	5,12	4,08

Sumber/Source: Badan Pusat Statistik Provinsi Kalimantan Selatan/ Statistics of Kalimantan Selatan Province

Tabel 13.3 Jumlah Penduduk Miskin Menurut Kabupaten/Kota di Provinsi Kalimantan Selatan (Ribu), 2015-2019
Table *Number of Poor People by Regency/Municipality in Kalimantan Selatan Province (Thousand), 2015-2019*

Kabupaten/Kota Regency/Municipality	2015	2016	2017	2018	2019
(1)	(2)	(3)	(4)	(5)	(6)
Kabupaten/Regency					
Tanah Laut	14,79	15,24	15,31	14,87	15,45
Kotabaru	14,72	14,78	14,44	15,17	15,29
Banjar	18,05	17,36	16,85	15,62	15,91
Barito Kuala	15,96	15,71	15,64	14,09	14,49
Tapin	7,01	6,81	7,01	6,98	6,51
Hulu Sungai Selatan	14,59	14,42	13,45	12,22	12,64
Hulu Sungai Tengah	15,08	16,22	16,17	16,14	16,10
Hulu Sungai Utara	15,94	15,38	15,35	14,92	15,40
Tabalong	15,71	15,40	15,00	14,87	15,22
Tanah Bumbu	17,91	17,48	17,02	17,06	17,35
Balangan	7,28	7,09	7,21	7,21	7,27
Kota/Municipality					
Banjarmasin	29,95	28,75	28,93	29,24	29,65
Banjarbaru	11,46	11,06	11,54	10,64	11,22
Kalimantan Selatan	198,44	195,70	193,92	189,03	192,48

Sumber/Source: Badan Pusat Statistik Provinsi Kalimantan Selatan/ *Statistics of Kalimantan Selatan Province*

Tabel 13.4 Indeks Pembangunan Manusia Menurut Kabupaten/Kota di Provinsi Kalimantan Selatan, 2015–2019
Table Human Development Index by Regency/Municipality in Kalimantan Selatan Province, 2015–2019

Kabupaten/Kota Regency/Municipality	2015	2016	2017	2018	2019
(1)	(2)	(3)	(4)	(5)	(6)
Kabupaten/Regency					
Tanah Laut	66,99	67,44	68,00	68,49	69,04
Kotabaru	66,61	67,10	67,79	68,32	68,95
Banjari	66,39	66,87	67,77	68,32	68,94
Barito Kuala	63,53	64,33	64,93	65,91	66,24
Tapin	67,67	68,05	68,70	69,53	70,13
Hulu Sungai Selatan	66,31	67,52	67,80	68,41	68,80
Hulu Sungai Tengah	66,56	67,07	67,78	68,32	68,80
Hulu Sungai Utara	62,49	63,38	64,21	65,06	65,49
Tabalong	69,35	70,07	70,76	71,14	71,78
Tanah Bumbu	67,58	68,28	69,12	70,05	70,50
Balangan	65,34	66,25	67,25	67,88	68,39
Kota/Municipality					
Banjarmasin	75,41	75,94	76,46	76,83	77,16
Banjarbaru	77,56	77,96	78,32	78,83	79,22
Kalimantan Selatan	68,38	69,05	69,65	70,17	70,72

Sumber/Source: Badan Pusat Statistik Provinsi Kalimantan Selatan/ Statistics of Kalimantan Selatan Province



Sensus
Penduduk
2020

#MencatatIndonesia

DATA

Mencerdaskan Bangsa

— Enlighten The Nation —



**BADAN PUSAT STATISTIK
KABUPATEN BANJAR**

BPS-Statistic of Banjar Regency

Jalan A. Yani KM 39,95 No 51, Martapura 70614

Telp. (0511) 4721394 Fax. (0511) 4721394

Homepage: banjarkab.bps.go.id Email: bps6303@bps.go.id

ISSN 0215-6520



9 770215 652004