

Kabupaten

KOTA BARU DALAM ANGRA 2020

Kotabaru Regency in Figure




**BADAN PUSAT STATISTIK
KABUPATEN KOTABARU
BPS-STATISTICS OF KOTABARU REGENCY**

Kabupaten

KO TABARU DALAM ANGRA 2020

Kotabaru Regency in Figure



KABUPATEN KOTABARU DALAM ANGKA
Kotabaru Regency in Figures
2020

ISSN: 0215-6652

No. Publikasi/*Publication Number*: 63020.2002

Katalog /*Catalog*: 1102001.6302

Ukuran Buku/*Book Size*: 14,8 cm x 21 cm

Jumlah Halaman/*Number of Pages* : xxxii + 226 hal/*pages*

Naskah/*Manuscript*:

BPS Kabupaten kotabaru

BPS-Statistics of Kotabaru Regency

Penyunting/*Editor*:

BPS Kabupaten Kotabaru

BPS-Statistics of Kotabaru Regency

Gambar Kover/*Cover Design*:

Seksi Integrasi Pengolahan dan Diseminasi Statistik

Section of Integration Processing and Statistics Dissemination

Ilustrasi Kover/*Cover Illustration*:

Siring Laut Kabupaten Kotabaru/*Siring Laut of Kotabaru Regency*

Diterbitkan oleh/*Published by*:

©BPS Kabupaten Kotabaru/*BPS-Statistics of Kotabaru Regency*

Dicetak oleh/*Printed by*:

Percetakan

Dilarang mengumumkan, mendistribusikan, mengomunikasikan, dan/atau menggandakan sebagian atau seluruh isi buku ini untuk tujuan komersil tanpa izin tertulis dari Badan Pusat Statistik.

Prohibited to announce, distribute, communicate, and/or copy part or all of this book for commercial purpose without permission from BPS-Statistics Indonesia.

PETA WILAYAH KABUPATEN KOTABARU

MAP OF KOTABARU REGENCY



KEPALA BPS KABUPATEN KOTABARU
CHIEF STATISTICIAN OF KOTABARU REGENCY



TOYIB NASIKUN, SST, M.E.



KATA PENGANTAR

Kabupaten Kotabaru Dalam Angka 2020 merupakan publikasi tahunan yang diterbitkan oleh BPS Kabupaten Kotabaru. Disadari bahwa publikasi ini belum sepenuhnya memenuhi harapan pihak pemakai data khususnya para perencana, namun diharapkan dapat membantu melengkapi penyusunan rencana pembangunan di Kabupaten Kotabaru.

Publikasi ini dapat terwujud berkat kerja sama dan bantuan dari berbagai pihak baik instansi pemerintah maupun swasta. Kepada semua pihak yang telah memberikan bantuan disampaikan penghargaan dan terima kasih yang sebesar-besarnya.

Walaupun publikasi ini telah disiapkan sebaik-baiknya, namun disadari masih ada kekurangan dan kesalahan yang terjadi. Untuk perbaikan publikasi ini, tanggapan dan saran yang bersifat konstruktif dari para pemakai sangat diharapkan.

Kotabaru, April 2020
Kepala BPS
Kabupaten Kotabaru

TOYIB NASIKUN



PREFACE

Kotabaru Regency in Figures 2020 is an annual publication written by BPS – Statistics of Kotabaru Regency. Honestly, this publication has not perfect yet and has not filled the user's hope, especially for the planners yet, but hopely it can help to equip compilation of development planning in Kotabaru Regency.

This comprehensive publication has been made possible with the assistance and contribution from several governmental institutions and private organizations. To all parties who have been involved in the preparation of this publication, I would like to express my sincerest appreciation and gratitude.

Comments and constructive suggestions for the improvement of this publication are always welcome.

*Kotabaru, April 2020
Chief Statistician of
Kotabaru Regency*

TOYIB NASIKUN

DAFTAR ISI / CONTENTS

	Halaman <i>Page</i>
Kata Pengantar/ <i>Preface</i>	vii
Daftar Isi/ <i>Contents</i>	ix
Daftar Tabel/ <i>List of Tables</i>	xi
Daftar Gambar/ <i>List of Figures</i>	xxv
Daftar Singkatan/ <i>List of Abbreviations</i>	xxix
Statistik Kunci/ <i>Key Statistics</i>	xxxii
1. Geografi dan Iklim/ <i>Geography and Climate</i>	1
2. Pemerintahan/ <i>Government</i>	15
3. Penduduk dan Ketenagakerjaan/ <i>Population and Employment</i>	35
4. Sosial dan Kesejahteraan Rakyat/ <i>Social and Welfare</i>	53
5. Pertanian, Kehutanan, Peternakan, dan Perikanan/ <i>Agriculture, Forestry, Livestock, and Fishery</i>	103
6. Industri, Pertambangan, dan Energi/ <i>Industry, Mining, and Energy</i>	147
7. Pariwisata/ <i>Tourism</i>	155
8. Transportasi dan Komunikasi/ <i>Transportation and Communication</i>	163
9. Perbankan, Koperasi, dan Harga-harga/ <i>Banking, Cooperative, dan Prices</i>	173
10. Pengeluaran Penduduk/ <i>Population Expenditure</i>	179
11. Perdagangan/ <i>Trade</i>	189
12. Sistem Neraca Regional/ <i>System of Regional Accounts</i>	195
13. Perbandingan Antar Kabupaten/Kota/ <i>Regency/Municipal Comparison</i>	217

DAFTAR TABEL/LIST OF TABLES

Halaman
Page

1.	GEOGRAFI DAN IKLIM/GEOGRAPHY AND CLIMATE	
1.1	KEADAAN GEOGRAFI	
	GEOGRAPHY CONDITION	
1.1.1	Luas Daerah dan Jumlah Pulau Menurut Kecamatan di Kabupaten Kotabaru, 2019 <i>Total Area and Number of Islands by Subdistrict in Kotabaru Regency, 2019</i>	8
1.1.2	Tinggi Wilayah dan Jarak ke Ibukota Kabupaten Menurut Kecamatan di Kabupaten Kotabaru, 2019 <i>Altitude and Distance to the Capital of Regency by Subdistrict in Kotabaru Regency, 2019</i>	10
1.2	KEADAAN IKLIM	
	CLIMATE CONDITION	
1.2.1	Pengamatan Unsur Iklim Menurut Bulan di Stasiun Meteorologi Gusti Syamsir Alam Kabupaten Kotabaru, 2019 <i>Observation of Climate Elements By Months at Gusti Syamsir Alam Meteorological Station, 2019</i>	11
2.	PEMERINTAHAN/GOVERNMENT	
2.1	WILAYAH ADMINISTRATIF	
	ADMINISTRATIVE AREA	
2.1.1	Jumlah Desa1/Kelurahan Menurut Kecamatan di Kabupaten Kotabaru, 2015–2019 <i>Number of Villages1/Kelurahan by Subdistrict in Kotabaru Regency, 2015–2019</i>	22
2.2	DEWAN PERWAKILAN RAKYAT DAERAH	
	REGIONAL HOUSE OF REPRESENTATIVE	
2.2.1	Jumlah Anggota Dewan Perwakilan Rakyat Daerah Menurut Partai Politik dan Jenis Kelamin di Kabupaten Kotabaru, 2019 <i>Number of Regional House of Representatives's Members by Political Parties and Sex in Kotabaru Regency, 2019</i>	23

**2.3 SUMBER DAYA MANUSIA
HUMAN RESOURCES**

2.3.1	Jumlah Pegawai Negeri Sipil Menurut Jabatan dan Jenis Kelamin di Kabupaten Kotabaru, Desember 2018 dan Desember 2019 <i>Number of Civil Servants by Occupation and Sex in Kotabaru Regency, December 2018 dan December 2019</i>	24
2.3.2	Jumlah Pegawai Negeri Sipil Menurut Tingkat Pendidikan dan Jenis Kelamin di Kabupaten Kotabaru, Desember 2018 dan Desember 2019 <i>Number of Civil Servants by Educational Level and Sex in Kotabaru Regency, December 2018 and December 2019</i>	26
2.3.3	Jumlah Pegawai Negeri Sipil Menurut Tingkat Kepangkatan dan Jenis Kelamin di Kabupaten Kotabaru, Desember 2018 dan Desember 2019 <i>Number of Civil Servants by Hierarchy and Sex in Kotabaru Regency, December 2018 and December 2019</i>	28
2.4 KEUANGAN PEMERINTAH GOVERNMENT FINANCE		
2.4.1	Realisasi Pendapatan Pemerintah Kabupaten Kotabaru Menurut Jenis Pendapatan (ribu rupiah), 2016–2019 <i>Actual Kotabaru Regency Government Revenues by Kind of Revenues (thousand rupiahs), 2016–2019</i>	30
2.4.2	Realisasi Belanja Pemerintah Kabupaten Kotabaru Menurut Jenis Belanja (ribu rupiah), 2016–2019 <i>Actual Kotabaru Regency Government Expenditures by Kind of Expenditures (thousand rupiahs), 2016–2019</i>	32

3.	PENDUDUK DAN KETENAGAKERJAAN/ POPULATION AND EMPLOYMENT	
3.1	PENDUDUK POPULATION	
3.1.1	Penduduk, Laju Pertumbuhan Penduduk per Tahun, Distribusi Persentase Penduduk, Kepadatan Penduduk, Rasio Jenis Kelamin Penduduk Menurut Kecamatan di Kabupaten Kotabaru, 2019 <i>Population, Annual Population Growth Rate, Percentage Distribution of Population, Population Density, and Population Sex Ratio by Subdistrict in Kotabaru Regency, 2019</i>	46
3.2	KETENAGAKERJAAN EMPLOYMENT	
3.2.1	Jumlah Penduduk Berumur 15 Tahun Keatas Menurut Jenis Kegiatan Selama Seminggu yang Lalu dan Jenis Kelamin di Kabupaten Kotabaru, 2019 <i>Population Aged 15 Years and Over by Type of Activity During The Previous Week and Sex in Kotabaru Regency, 2019</i>	49
3.2.2	Penduduk Berumur 15 Tahun ke Atas Menurut Pendidikan Tertinggi yang Ditamatkan dan Jenis Kegiatan Selama Seminggu yang Lalu di Kabupaten Kotabaru, 2019 <i>Population 15 Years of Age and Over by Educational Attainment and Type of Activity During the Previous Week in Kotabaru Regency, 2019</i> ..	50
3.2.3	Penduduk Berumur 15 Tahun Ke Atas yang Bekerja Selama Seminggu yang Lalu Menurut Status Pekerjaan Utama dan Jenis Kelamin di Kabupaten Kotabaru, 2019 <i>Population 15 Years of Age and Over who Worked During The Previous Week by Main Employment Status and Sex in Kotabaru Regency, 2019</i>	52

4. SOSIAL DAN KESEJAHTERAAN RAKYAT/SOCIAL AND WELFARE

4.1 PENDIDIKAN EDUCATION

4.1.1	Jumlah Sekolah, Guru, dan Murid Taman Kanak-Kanak (TK) di Bawah Kementerian Pendidikan dan Kebudayaan Menurut Kecamatan di Kabupaten Kotabaru, 2018/2019 dan 2019/2020 <i>Number of Schools, Teachers, and Pupils in Kindergarten Under The Ministry of Education and Culture by Subdistrict in Kotabaru Regency, 2018/2019 dan 2019/2020</i>	63
4.1.2	Jumlah Sekolah, Guru, dan Murid Raudatul Athfal (RA) di Bawah Kementerian Agama Menurut Kecamatan di Kabupaten Kotabaru, 2018/2019 dan 2019/2020 <i>Number of Schools, Teachers, and Pupils in Raudatul Athfal (RA) Under The Ministry of Religious Affairs by Subdistrict in Kotabaru Regency, 2018/2019 dan 2019/2020</i>	66
4.1.3	Jumlah Sekolah, Guru, dan Murid Sekolah Dasar (SD) di Bawah Kementerian Pendidikan dan Kebudayaan Menurut Kecamatan di Kabupaten Kotabaru, 2018/2019 dan 2019/2020 <i>Number of Schools, Teachers, and Pupils in Primary Schools Under The Ministry of Education and Culture by Subdistrict in Kotabaru Regency, 2018/2019 dan 2019/2020</i>	67
4.1.4	Jumlah Sekolah, Guru, dan Murid Madrasah Ibtidaiyah (MI) di Bawah Kementerian Agama Menurut Kecamatan Menurut Kecamatan di Kabupaten Kotabaru, 2018/2019 dan 2019/2020 <i>Number of Schools, Teachers, and Pupils in Madrasah Ibtidaiyah (MI) Under The Ministry of Religious Affairs by Subdistrict in Kotabaru Regency, 2018/2019 dan 2019/2020</i>	70
4.1.5	Jumlah Sekolah, Guru, dan Murid Sekolah Menengah Pertama (SMP) di Bawah Kementerian Pendidikan dan Kebudayaan Menurut Kecamatan di Kabupaten Kotabaru, 2018/2019 dan 2019/2020 <i>Number of Schools, Teachers, and Pupils in Junior High Schools Under The Ministry of Education and Culture by Subdistrict in Kotabaru Regency, 2018/2019 dan 2019/2020</i>	71

4.1.6	Jumlah Sekolah, Guru, dan Murid Madrasah Tsanawiyah (MTs) di Bawah Kementerian Agama Menurut Kecamatan di Kabupaten Kotabaru, 2018/2019 dan 2019/2020 <i>Number of Schools, Teachers, and Pupils in Madrasah Tsanawiyah (MTs) Under The Ministry of Religious Affairs by Subdistrict in Kotabaru Regency, 2018/2019 dan 2019/2020</i>	74
4.1.7	Jumlah Sekolah, Guru, dan Murid Sekolah Menengah Atas (SMA) di Bawah Kementerian Pendidikan dan Kebudayaan Menurut Kecamatan di Kabupaten Kotabaru, 2018/2019 dan 2019/2020 <i>Number of Schools, Teachers, and Pupils in Senior High Schools Under The Ministry of Education and Culture by Subdistrict in Kotabaru Regency, 2018/2019 dan 2019/2020</i>	75
4.1.8	Jumlah Sekolah, Guru, dan Murid Sekolah Menengah Kejuruan (SMK) di Bawah Kementerian Pendidikan dan Kebudayaan Menurut Kecamatan di Kabupaten Kotabaru, 2018/2019 dan 2019/2020 <i>Number of Schools, Teachers, and Pupils in Vocational High Schools Under The Ministry of Education and Culture by Subdistrict in Kotabaru Regency, 2018/2019 dan 2019/2020</i>	78
4.1.9	Jumlah Sekolah, Guru, dan Murid Madrasah Aliyah (MA) di Bawah Kementerian Agama Menurut Kecamatan di Kabupaten Kotabaru, 2018/2019 dan 2019/2020 <i>Number of Schools, Teachers, and Pupils in Madrasah Aliyah (MA) Under the Ministry of Religious Affairs by Subdistrict in Kotabaru Regency, 2018/2019 dan 2019/2020</i>	79
4.1.10	Jumlah Desa1/Kelurahan yang Memiliki Fasilitas Sekolah Menurut Kecamatan dan Tingkat Pendidikan di Kabupaten Kotabaru, 2014– 2019 <i>Number of Villages1/Kelurahan Having Educational Facilities by Subdistrict and Educational Level in Kotabaru Regency, 2014– 2019</i>	82
4.1.11	Angka Partisipasi Murni (APM) dan Angka Partisipasi Kasar (APK) Menurut Jenjang Pendidikan di Kabupaten Kotabaru, 2018 dan 2019 <i>Net Participation Rates and Gross Participation Rates by Educational Level in Kotabaru Regency, 2018 and 2019</i>	87

4.1.12	Persentase Penduduk Berumur 15 Tahun ke Atas yang Melek Huruf Menurut Kelompok Umur di Kabupaten Kotabaru, 2018 dan 2019 <i>Percentage of Literate People Aged 15 Years and Over by Age Group in Kotabaru Regency, 2018 and 2019</i>	88
4.2	KESEHATAN	
	HEALTH	
4.2.1	Jumlah Desa1/Kelurahan Yang Memiliki Sarana Kesehatan Menurut Kecamatan di Kabupaten Kotabaru, 2014–2019 <i>Number of Villages1/Kelurahan Having Health Facilities by Subdistrict in Kotabaru Regency, 2014–2019</i>	89
4.3	AGAMA DAN SOSIAL LAINNYA	
	RELIGION AND OTHER SOCIAL AFFAIRS	
4.3.1	Jumlah Penduduk Menurut Kecamatan dan Agama yang Dianut di Kabupaten Kotabaru, 2019 <i>Population by Subdistrict and Religion in Kotabaru Regency, 2019</i>	95
4.3.2	Jumlah Tempat Peribadatan Menurut Kecamatan di Kabupaten Kotabaru, 2018 <i>Number of Places of Worship by Subdistrict in Kotabaru Regency, 2018</i>	96
4.3.3	Jumlah Desa1/Kelurahan yang Mengalami Bencana Alam2 Menurut Kecamatan di Kabupaten Kotabaru, 2011–2018 <i>Number of Villages1/Kelurahan that Had Natural Disaster2 by Subdistrict in Kotabaru Regency, 2011–2018</i>	97
4.4	KEMISKINAN	
	POVERTY	
4.4.1	Garis Kemiskinan, Jumlah, dan Persentase Penduduk Miskin di Kabupaten Kotabaru, 2012–2019 <i>Poverty Line, Number, and Percentage of Poor People in Kotabaru Regency, 2012–2019</i>	
4.4.2	Indeks Kedalaman Kemiskinan dan Indeks Keparahan Kemiskinan di Kabupaten Kotabaru, 2012–2019 <i>Poverty Gap Index and Poverty Severity Index in Kotabaru Regency, 2012–2019</i>	

5.	PERTANIAN, KEHUTANAN, PETERNAKAN, DAN PERIKANAN/ AGRICULTURE, FORESTRY, LIVESTOCK, AND FISHERY	
5.1	HORTIKULTURA HORTICULTURE	
5.1.1	Luas Panen Tanaman Sayuran Menurut Kecamatan dan Jenis Tanaman di Kabupaten Kotabaru (ha), 2018 dan 2019 <i>Harvested Area of Vegetables by Subdistrict and Kind of Plant in Kotabaru Regency (ha), 2018 and 2019</i>	113
5.1.2	Produksi Tanaman Sayuran Menurut Kecamatan dan Jenis Tanaman di Kabupaten Kotabaru (kw), 2018 dan 2019 <i>Production of Vegetables by Subdistrict and Kind of Plant in Kotabaru Regency (qui), 2018 dan 2019</i>	116
5.1.3	Luas Panen Tanaman Sayuran dan Buah-buahan Semusim Menurut Jenis Tanaman di Kabupaten Kotabaru (ha), 2016–2019 <i>Harvested Area of Seasonal Vegetables and Fruits by Kind of Plant in Kotabaru Regency (ha), 2016–2019</i>	119
5.1.4	Produksi Tanaman Sayuran dan Buah-buahan Semusim Menurut Jenis Tanaman di Kabupaten Kotabaru (kw), 2016–2019 <i>Production of Seasonal Vegetables and Fruits by Kind of Plant in Kotabaru Regency (qui), 2016–2019</i>	121
5.1.5	Luas Panen Tanaman Biofarmaka Menurut Kecamatan dan Jenis Tanaman di Kabupaten Kotabaru (m2), 2018 dan 2019 <i>Harvested Area of Medicinal Plants by Subdistrict and Kind of Plant in Kotabaru Regency (m2),</i>	123
5.1.6	Produksi Tanaman Biofarmaka Menurut Kecamatan dan Jenis Tanaman di Kabupaten Kotabaru (kg), 2018 and 2019 <i>Production of Medicinal Plants by Subdistrict and Kind of Plant in Kotabaru Regency (kg), 2018 and 2019</i>	125
5.1.7	Luas Panen Tanaman Biofarmaka Menurut Jenis Tanaman di Kabupaten Kotabaru (m2), 2016–2019 <i>Harvested Area of Medicinal Plants by Kind of Plant in Kotabaru Regency (m2), 2016–2019</i>	127

5.1.8	Produksi Tanaman Biofarmaka Menurut Jenis Tanaman di Kabupaten Kotabaru (kg), 2016–2019 <i>Production of Medicinal Plants by Kind of Plant in Kotabaru Regency (kg), 2016–2019</i>	128
5.1.9	Luas Panen Tanaman Hias Menurut Kecamatan dan Jenis Tanaman di Kabupaten Kotabaru (m2), 2018 and 2019 <i>Harvested Area of Ornamental Plants by Subdistrict and Kind of Plant in Kotabaru Regency (m2), 2018 and 2019</i>	129
5.1.10	Produksi Tanaman Hias Menurut Kecamatan dan Jenis Tanaman di Kabupaten Kotabaru (tangkai), 2018 and 2019 <i>Production of Ornamental Plants by Subdistrict and Kind of Plant in Kotabaru Regency (stalks), 2018 and 2019</i>	131
5.1.11	Luas Panen Tanaman Hias Menurut Jenis Tanaman di Kabupaten Kota Kotabaru (m2), 2016–2019 <i>Harvested Area of Ornamental Plants by Kind of Plant in Kotabaru Regency (m2), 2016–2019</i>	133
5.1.12	Produksi Tanaman Hias Menurut Jenis Tanaman di Kabupaten Kotabaru (tangkai), 2016–2019 <i>Production of Ornamental Plants by Kind of Plant n Kotabaru Regency (stalks), 2016–2019</i>	134
5.1.13	Produksi Buah-buahan Menurut Kecamatan dan Jenis Tanaman di Kabupaten Kotabaru (ton), 2018 and 2019 <i>Production of Fruits by Subdistrict and Kind of Plant in Kotabaru Regency (ton), 2018 and 2019</i>	135
5.1.14	Produksi Buah–Buahan dan Sayuran Tahunan Menurut Jenis Tanaman (ton) di Kabupaten Kotabaru, 2016–2019 <i>Production of Annual Fruits and Vegetables by Kind of Plant in Kotabaru Regency (ton), 2016–2019</i>	138
5.2	PERKEBUNAN	
	ESTATE CROPS	
5.2.1	Luas Areal Tanaman Perkebunan Menurut Kecamatan dan Jenis Tanaman di Kabupaten Kotabaru (ha), 2018 dan 2019 <i>Planted Area of Estate Crops by Subdistrict and Type of Crops in Kotabaru Regency (ha), 2018 dan 2019</i>	139

5.2.2	Produksi Perkebunan Menurut Kecamatan dan Jenis Tanaman di Kabupaten Kotabaru (ton), 2018 dan 2019 <i>Production of Estate by Subdistrict and Type of Crops in Kotabaru Regency (ton), 2018 and 2019.....</i>	143
6.	INDUSTRI, PERTAMBANGAN, DAN ENERGI/ INDUSTRY, MINING, AND ENERGY	
6.1	Daya Terpasang, Produksi, dan Distribusi Listrik PT. PLN (Persero) pada Cabang/Ranting PLN Menurut Kecamatan di Kabupaten Kotabaru, 2019 <i>Installed Electricity Power, Production, and Distribution of PT. PLN (Persero) at PLN Branch by Subdistrict in Kotabaru Regency, 2019.....</i>	152
6.2	Jumlah Pelanggan Listrik Menurut Kecamatan di Kabupaten Kotabaru, 2015–2019 <i>Number of Electricity Customers by Subdistrict in Kotabaru Regency, 2015–2019.....</i>	153
6.3	Jumlah Pelanggan dan Air yang Disalurkan Menurut Kecamatan di Kabupaten Kotabaru, 2019 <i>Number of Customers and Distributed Water by Subdistrict in Kotabaru Regency, 2019.....</i>	154
7.	PARIWISATA/TOURISM	
7.1	Jumlah Rumah Makan/Restoran Menurut Kecamatan di Kabupaten Kotabaru, 2016–2019 <i>Number of Restaurants by Subdistrict in Kotabaru Regency, 2016–2019.....</i>	160
7.2	Jumlah Hotel dan Akomodasi Lainnya Menurut Klasifikasi di Kabupaten Kotabaru, 2013–2019 <i>Number of Hotels dan Other Accomodations by Classification in Kotabaru Regency, 2013–2019.....</i>	161

8.	TRANSPORTASI DAN KOMUNIKASI/ TRANSPORTATION AND COMMUNICATION	
8.1	TRANSPORTASI TRANSPORTATION	
8.1.1	Panjang Jalan Menurut Tingkat Kewenangan Pemerintahan di Kabupaten Kotabaru (km), 2017–2019 <i>Length of Roads by Level of Government Authority in Kotabaru Regency (km), 2017–2019</i>	168
8.1.2	Panjang Jalan Menurut Jenis Permukaan Jalan di Kabupaten Kotabaru (km), 2017–2019 <i>Length of Roads by Type of Road Surface in Kotabaru Regency (km), 2017–2019</i>	169
8.1.3	Panjang Jalan Menurut Kondisi Jalan di Kabupaten Kotabaru (km), 2017–2019 <i>Length of Roads by Condition of Roads in Kotabaru Regency (km), 2017–2019</i>	170
8.2	KOMUNIKASI COMMUNICATION	
8.2.1	Jumlah Kantor Pos Pembantu Menurut Kecamatan di Kabupaten Kotabaru, 2016–2019 <i>Number of Post Offices Subsidiaries by Subdistrict in Kotabaru Regency, 2016–2019</i>	171
9.	PERBANKAN, KOPERASI, DAN HARGA-HARGA/ BANKING, COOPERATIVE, AND PRICES	
9.1	Jumlah Koperasi Aktif Menurut Kecamatan di Kabupaten Kotabaru, 2016–2019 <i>Number of Active Cooperative by Subdistrict in Kotabaru Regency, 2016–2019</i>	177
9.2	Jumlah Koperasi Menurut Jenis Koperasi dan Kecamatan di Kabupaten Kotabaru, 2018 <i>Number of Cooperative by Kind of Cooperative and Subdistrict in Kotabaru Regency, 2018</i>	178

10.	PENGELUARAN PENDUDUK/POPULATION EXPENDITURE	
10.1	Rata-rata Pengeluaran per Kapita Sebulan Menurut Kelompok Komoditas (rupiah) di Kabupaten Kotabaru, 2018 dan 2019 <i>Monthly Average Expenditure per Capita by Commodity Group (rupiahs) in Kotabaru Regency, 2018 and 2019.....</i>	185
10.2	Persentase Pengeluaran per Kapita Sebulan Menurut Kelompok Komoditas di Kabupaten Kotabaru, 2018 dan 2019 <i>Percentage of Monthly Expenditure per Capita by Commodity Group in Kotabaru Regency, 2018 and 2019.....</i>	186
10.3	Persentase Penduduk Menurut Golongan Pengeluaran Per Kapita Sebulan di Kabupaten Kotabaru, 2018 dan 2019 <i>Percentage of Population by Per Capita Spending Group a Month in Kotabaru Regency, 2018 and 2019.....</i>	187
11.	PERDAGANGAN/TRADE	
11.1	Jumlah Sarana Perdagangan Menurut Jenisnya di Kabupaten Kotabaru, 2016–2019 <i>Number of Trading Facilities by Type of Facility in Kotabaru Regency, 2016–2019.....</i>	193
12.	SISTEM NERACA REGIONAL/SYSTEM OF REGIONAL ACCOUNTS	
12.1.	Produk Domestik Regional Bruto Atas Dasar Harga Berlaku Menurut Lapangan Usaha di Kabupaten Kotabaru (miliar rupiah), 2015–2019 <i>Gross Regional Domestic Product at Current Market Prices by Industry in Kotabaru Regency (billion rupiahs), 2015–2019.....</i>	203
12.2	Produk Domestik Regional Bruto Atas Dasar Harga Konstan 2010 Menurut Lapangan Usaha di Kabupaten Kotabaru (miliar rupiah), 2015–2019 <i>Gross Regional Domestic Product at 2010 Constant Market Prices by Industry in Kotabaru Regency (billion rupiahs), 2015–2019.....</i>	205
12.3	Distribusi Persentase Produk Domestik Regional Bruto Atas Dasar Harga Berlaku Menurut Lapangan Usaha di Kabupaten Kotabaru, 2015–2019 <i>Percentage Distribution of Gross Regional Domestic Product at Current Market Prices by Industry in Kotabaru Regency, 2015–2019.....</i>	207

12.4	Laju Pertumbuhan Produk Domestik Regional Bruto Atas Dasar Harga Konstan 2010 Menurut Lapangan Usaha di Kabupaten Kotabaru (persen), 2016–2019 <i>Growth Rate of Gross Regional Domestic Product at 2010 Constant Market Prices by Industry in Kotabaru Regency (percent), 2016–2019 ..</i>	209
12.5	Produk Domestik Regional Bruto Atas Dasar Harga Berlaku Menurut Jenis Pengeluaran di Kabupaten Kotabaru (miliar rupiah), 2015–2019 <i>Gross Regional Domestic Product at Current Market Prices by Type of Expenditure in Kotabaru Regency (billion rupiahs), 2015–2019</i>	211
12.6	Produk Domestik Regional Bruto Atas Dasar Harga Konstan 2010 Menurut Jenis Pengeluaran di Kabupaten Kotabaru (miliar rupiah), 2015–2019 <i>Gross Regional Domestic Product at 2010 Constant Market Prices by Type of Expenditure in Kotabaru Regency (billion rupiahs), 2015–2019</i>	212
12.7	Distribusi Produk Domestik Regional Bruto Atas Dasar Harga Berlaku Menurut Jenis Pengeluaran di Kabupaten Kotabaru (persen), 2015–2019 <i>Percentage Gross Regional Domestic Product at Current Prices by Expenditure in Kotabaru Regency (percent), 2015–2019</i>	213
12.8	Laju Pertumbuhan Produk Domestik Regional Bruto Atas Dasar Harga Konstan 2010 Menurut Jenis Pengeluaran di Kabupaten Kotabaru (persen), 2015–2019 <i>Growth Rate of Gross Regional Domestic Product at 2010 Constant Market Prices by Type of Expenditure in Kotabaru Regency (percent), 2015–2019</i>	214
12.9	Laju Indeks Harga Implisit Produk Domestik Regional Bruto Menurut Jenis Pengeluaran di Kabupaten Kotabaru (persen), 2015–2019 <i>Growth Rate of Implicit Price Index of Gross Regional Domestic Product by Type of Expenditure in Kotabaru Regency (percent), 2015–2019</i>	215

13.	PERBANDINGAN ANTAR KABUPATEN/ KOTA/ REGENCY/MUNICIPAL COMPARISON	
13.1	Jumlah Penduduk Menurut Kabupaten/Kota di Provinsi Kalimantan Selatan (ribu), 2015–2019 <i>Population by Regency/Municipality in Kalimantan Selatan Province (thousand), 2015–2019</i>	223
13.2	Laju Pertumbuhan Produk Domestik Regional Bruto Atas Dasar Harga Konstan 2010 Menurut Kabupaten/ Kota di Provinsi Kalimantan Selatan (persen), 2015–2019 <i>Rate of Growth of Gross Regional Domestic Products at Constant 2010 Prices by Regency/Municipality in Kalimantan Selatan Province (percent), 2015–2019</i>	224
13.3	Jumlah Penduduk Miskin Menurut Kabupaten/ Kota di Provinsi Kalimantan Selatan (ribu), 2015–2019 <i>Number of Poor Population by Regency/Municipality in Kalimantan Selatan Province (thousand), 2015–2019</i>	225
13.4	Indeks Pembangunan Manusia Menurut Kabupaten/ Kota di Provinsi Kalimantan Selatan, 2015–2019 <i>Human Development Index by Regency/Municipality in Kalimantan Selatan Province, 2015–2019</i>	226

DAFTAR GAMBAR/LIST OF FIGURES

	Halaman Page
1.1 Luas Daerah menurut Kecamatan (%), 2019 <i>Area of Subdistrict (%), 2019</i>	6
1.2 Rata-rata Suhu Udara Menurut Bulan (oC), 2019 <i>Rata-rata Suhu Udara Menurut Bulan (oC), 2019</i>	7
2.1 Jumlah Anggota Dewan Perwakilan Rakyat Daerah Menurut Partai Politik dan Jenis Kelamin di Kabupaten Kotabaru, 2019 <i>Number of Regional House of Representatives's Members by Political Parties and Sex in Kotabaru Regency, 2019</i>	20
2.2 Jumlah Pegawai Negeri Sipil Menurut Tingkat Pendidikan di Kabupaten Kotabaru, Desember 2019 <i>Number of Civil Servants by Hierarchy in Kotabaru Regency, December 2018 and December 2019</i>	21
3.1 Distribusi Persentase Penduduk Menurut Kecamatan di Kabupaten Kotabaru (%), 2019 <i>Percentage Distribution of Population by Subdistrict in Kotabaru Regency (%), 2019</i>	44
3.2 Persentase Penduduk Berumur 15 Tahun Keatas Menurut Jenis Kegiatan Selama Seminggu yang Lalu di Kabupaten Kotabaru, 2019 <i>Percentage Population Aged 15 Years and Over by Type of Activity During The Previous Week in Kotabaru Regency, 2019</i>	45
4.1 Angka Partisipasi Murni (APM) dan Angka Partisipasi Kasar (APK) Menurut Jenjang Pendidikan di Kabupaten Kotabaru, 2018 dan 2019 <i>Net Participation Rates and Gross Participation Rates by Educational Level in Kotabaru Regency, 2018 and 2019</i>	61
4.2 Persentase Penduduk Miskin di Kabupaten Kotabaru, 2012–2019 <i>Percentage of Poor People in Kotabaru Regency, 2012–2019</i>	62
5.1 Luas Panen Tanaman Sayuran dan Buah-buahan Semusim Menurut Jenis Tanaman di Kabupaten Kotabaru (ha), 2018–2019 <i>Harvested Area of Seasonal Vegetables and Fruits by Kind of Plant in Kotabaru Regency (ha), 2018–2019</i>	

5.2	Produksi Perkebunan Kelapa Sawit Menurut Kecamatan dan Jenis Tanaman di Kabupaten Kotabaru (ton), 2019 <i>Production of Oil Palm Estate by Subdistrict and Type of Crops in Kotabaru Regency (ton), 2019</i>	112
6.1	Jumlah Pelanggan Pengguna Air PDAM, 2019 <i>Jumlah Pelanggan Pengguna Air PDAM, 2019</i>	151
8.1	Panjang Jalan Menurut Jenis Permukaan Jalan, 2018 <i>Length of Roads by Type of Road Surface, 2018</i>	167
10.1	Rata-rata Pengeluaran per Kapita Sebulan Menurut Kelompok Komoditas (%), 2019 <i>Monthly Average Expenditure per Capita by Commodity Group (%), 2018-2019</i>	183
10.2	Persentase Penduduk Menurut Golongan Pengeluaran Per Kapita Sebulan di Kabupaten Kotabaru (%), 2019 <i>Percentage of Population by Per Capita Spending Group a Month in Kotabaru Regency (%), 2019</i>	184
12.1	Laju Pertumbuhan Produk Domestik Regional Bruto Atas Dasar Harga Konstan 2010 (%), 2011-2019 <i>Growth Rate of Gross Regional Domestic Product at 2010 Constant Market Prices (%), 2011-2019</i>	201
12.2	Distribusi Produk Domestik Regional Bruto Atas Dasar Harga Berlaku Menurut Jenis Pengeluaran di Kabupaten Kotabaru (%), 2019 <i>Percentage Gross Regional Domestic Product at Current Prices by Expenditure in Kotabaru Regency (%), 2019</i>	202
13.1	Persentase Penduduk Menurut Kabupaten/Kota (%), 2019 <i>Percentage of Pupulatin by Regency/Municipality (%), 2019</i>	221
13.2	Indeks Pembangunan Manusia Menurut Kabupaten/ Kota di Provinsi Kalimantan Selatan, 2015–2019 <i>Human Development Index by Regency/Municipality in Kalimantan Selatan Province, 2015–2019</i>	222

PENJELASAN UMUM/EXPLANATORY NOTES

Tanda-tanda, satuan-satuan, dan lain-lainnya yang digunakan dalam publikasi ini adalah sebagai berikut:

Symbols, measurement units, and acronyms which are used in this publication, are as follows:

1. TANDA-TANDA/SYMBOLS

Data tidak tersedia/Data not available	: ...
Tidak ada atau nol /Null or zero	: -
Data dapat diabaikan/Data negligible	: 0
Tanda decimal/Decimal point	: ,
Data tidak dapat ditampilkan/Not applicable	: NA
Angka estimasi/Estimated figures	: e
Angka diperbaiki/Revised figures	: r
Angka sementara/Preliminary figures	: x
Angka sangat sementara/Very preliminary figures	: xx
Angka sangat sangat sementara/Very very preliminary figures	: xxx

2. SATUAN/UNITS

barel/barrel	: 158,99 liter/litres = 1/6,2898 m ³
hektar (ha)/hectare (ha)	: 10 000 m ²
kilometer (km)/kilometres (km)	: 1 000 meter/meters (m)
knot/knot	: 1,8523 km/jam (km/hour)
kuintal/quintal	: 100 kg
KWh	: 1 000 Watt hour
MWh	: 1 000 KWh
liter (untuk beras)/litre (for rice)	: 0,80 kg
MMSCF	: 1/35,3 m ³
metrik ton (m.ton)/metric ton (m. ton)	: 0,98421 long ton = 1 000 kg
ons/ounce	: 28,31 gram/grams
ton	: 1 000 kg

Satuan lain: buah, dus, butir, helai/lembar, kaleng, batang, pulsa, ton kilometer (ton-km), jam, menit, persen (%).

Other units: unit, pack, pieces, sheet, tin, pulse, ton-kilometres(ton-km), hour, minute, percent (%).

Perbedaan angka di belakang koma disebabkan oleh pembulatan angka.

The difference in decimal numbers is caused by rounding.

DAFTAR SINGKATAN/ LIST OF ABBREVIATIONS

SI	: Stasiun Iklim
SIMPK	: Stasiun Meteorologi Pertanian Khusus
t.t	: Tempat tidur
BCG	: Bacillus Calmette Guerin
DPT	: Difteri, Pertusis, Tetanus
TT	: Tetanus Toxoid
IOT	: Industri Obat Tradisional/ <i>Traditional Medicine Industry</i>
IKOT	: Industri Kecil Obat Tradisional/ <i>Traditional Medicine Small</i>
Alkes	: Alat kesehatan/ <i>Health Kits</i>
PKRT	: Perbekalan Kesehatan Rumah tangga/ <i>Household Health Logistics</i>
Kompl	: Komplemen/ <i>Complement</i>
IRTP	: Industri Pangan Produksi Rumah Tangga/ <i>Foods Home Industry</i>
PBF	: Pedagang Besar Farmasi/ <i>Pharmacy Whole-seller</i>
GFK	: Gudang Farmasi Kab/Kota/Regency/ <i>Municipality Pharmacy Warehouse</i>
RB	: Rumah Bersalin/ <i>Delivery House</i>
Pustu	: Puskesmas pembantu/ <i>Auxiliary Public Health Center</i>
BP	: Balai Pengobatan/ <i>Polyclinic</i>
TPS	: Tempat Pembuangan Sementara / <i>landfill</i>
Jamkesmas	: Jaminan kesehatan masyarakat miskin/ <i>Poor public health insurance</i>
PJKMU	: Program Jaminan Kesehatan Masyarakat Umum
SIUP	: Surat Ijin Usaha Perdagangan/ <i>Trading Permission Letter</i>
TDP	: Tanda Daftar Perusahaan/ <i>Company Registration Identity</i>
API	: Angka Pengenal Importir/ <i>Importer's Identity Number</i>

Statistik Kunci, 2017–2019

Key Statistics, 2017–2019

Rincian/Description	Satuan/Unit	2017	2018	2019
(1)	(2)	(3)	(4)	(5)
SOSIAL/SOCIAL				
Penduduk ¹ /Population ¹	juta/million	261,9	265,0	265,0
Laju Pertumbuhan Penduduk ¹ /Population Growth ¹	%	1,23	1,19	1,19
Angka Harapan Hidup ^{1-e} /Life Expectancy Rate ¹	tahun/years	71,1	71,2	71,2
Angka Melek Huruf Usia 15+/Literacy Rate Aged 15+	%	95,5	95,7	95,7
Tingkat Partisipasi Angkatan Kerja -TPAK ^{2,3} Labour Force Participation Rate-LFPR ^{2,3}	%	66,7	67,3	67,3
Tingkat Pengangguran Terbuka-TPT ² Unemployment Rate-UR ²	%	5,5 ⁴	5,3 ⁴	5,3 ⁴
Penduduk Miskin ⁴ /Poor People ⁴	juta/million	27,8	25,9	25,9
Persentase Penduduk Miskin ⁴ Percentage of Poor People ⁴	%	10,6	9,8	9,8
Indeks Pembangunan Manusia-IPM ⁵ Human Development Index ⁵	—	70,8	71,4	71,4
EKONOMI/ECONOMIC				
Produk Domestik Regional Bruto (PDRB) Harga Berlaku ⁶ Gross Regional Domestic Bruto (GRDP) at Current Price ⁶	triliun rupiah trillion rupiahs	13 587,2 ^x	14 837,4 ^{xx}	14 837,4 ^{xx}
Laju Pertumbuhan Ekonomi ⁸ /Economic Growth ⁷	%	5,1 ^x	5,2 ^{xx}	5,2 ^{xx}
PDRB Per Kapita Harga Berlaku ^{6,8} Per Capita of GRDP at Current Price ^{6,8}	juta rupiah million rupiahs	51,9 ^x	56,0 ^{xx}	56,0 ^{xx}

Catatan/Notes: ¹ Hasil proyeksi penduduk Indonesia 2010–2035 (pertengahan tahun/Juni)/The result of Indonesia population projection 2010–2035 (mid year/June)

² Kondisi Agustus/Condition at August

³ Menggunakan penimbang hasil proyeksi penduduk tahun 2010–2035/Weighted by the 2010–2035 population projection

⁴ Kondisi Maret/Condition at March

⁵ Sejak tahun 2010, IPM dihitung dengan metode baru. Komponen IPM metode baru adalah angka harapan hidup saat lahir, harapan lama sekolah, rata-rata lama sekolah, dan pengeluaran per kapita/Since 2010, HDI was calculated using new method. New HDI component are life expectancy at birth, expected years of schooling, means years of schooling, and expenditure per capita

⁶ Mulai tahun 2010 mengadopsi System of National Account 2008 (SNA 2008)/Since 2010 is in line with System of National Account 2008 (SNA 2008)

⁷ Menggunakan tahun dasar 2010 (2010=100)/Using 2010 base year (2010=100)

⁸ Menggunakan proyeksi penduduk berdasarkan hasil SP2010/Using population projection based on SP2010

BAB

GEOGRAFI DAN IKLIM

01

GEOGRAPHY AND CLIMATE

LUAS WILAYAH (KM²)

KOTABARU

9.442,46



PENJELASAN TEKNIS**TECHNICAL NOTES**

1. Secara astronomis, Kabupaten Kotabaru terletak antara 2°20' sampai dengan 4°21' Lintang Selatan dan 115°15' sampai dengan 116°30' Bujur Timur.
 2. Berdasarkan posisi geografisnya, Kabupaten Kotabaru memiliki batas-batas: Utara – Provinsi Kalimantan Timur; Selatan – Laut Jawa; Timur – Selat Makasar; Barat – Kabupaten Hulu Sungai Tengah, Hulu Sungai Selatan, Banjar, dan Tanah Bumbu.
 3. Berdasarkan letak geografisnya, Kabupaten Kotabaru berada di ujung tenggara Provinsi Kalimantan Selatan, berbatasan dengan Provinsi Kalimantan Timur.
 4. Kabupaten Kotabaru terdiri dari 21 kecamatan, yaitu:
 - Pulau Sembilan
 - Pulau Laut Barat
 - Pulau Laut Tanjung Selayar
 - Pulau Laut Selatan
 - Pulau Laut Kepulauan
 - Pulau Laut Timur
 - Pulau Sebuku
 - Pulau Laut Utara
 - Pulau Laut Tengah
 - Kelumpang Selatan
 - Kelumpang Hilir
 - Kelumpang Hulu
 - Hampang
 - Sungai Durian
1. *Astronomically, Kotabaru Regency is located between 2°20' and 4°21' South Latitude and between 115°15' and 116°30' East longitude.*
 2. *In terms of geographic position, Kotabaru Regency has boundaries as follows: North - East Kalimantan Province; South - Java Sea; East - Makassar Strait; West - Hulu Sungai Tengah Regency, Hulu Sungai Selatan Regency, Banjar Regency, and Tanah Bumbu Regency.*
 3. *In terms of geographic location, Kotabaru Regency is located at the southeastern tip of South Kalimantan Province, bordering East Kalimantan Province.*
 4. *Kotabaru Regency has 21 districts. These Include:*
 - *Pulau Sembilan*
 - *Pulau Laut Barat*
 - *Pulau Laut Tanjung Selayar*
 - *Pulau Laut Selatan*
 - *Pulau Laut Kepulauan*
 - *Pulau Laut Timur*
 - *Pulau Sebuku*
 - *Pulau Laut Utara*
 - *Pulau Laut Tengah*
 - *Kelumpang Selatan*
 - *Kelumpang Hilir*
 - *Kelumpang Hulu*
 - *Hampang*
 - *Sungai Durian*

- Kelumpang Tengah
- Kelumpang Barat
- Kelumpang Utara
- Pamukan Selatan
- Sampanahan
- Pamukan Utara
- Pamukan Barat

- *Kelumpang Tengah*
- *Kelumpang Barat*
- *Kelumpang Utara*
- *Pamukan Selatan*
- *Sampanahan*
- *Pamukan Utara*
- *Pamukan Barat*

<https://kotabarukab.bps.go.id>

ULASAN

Kabupaten Kotabaru terletak antara 2°20' sampai dengan 4°21' Lintang Selatan dan 115°15' sampai dengan 116°30' Bujur Timur. Luas wilayah Kabupaten Kotabaru, adalah 9.442,46 km².

Akhir tahun 2019, wilayah administrasi Kabupaten Kotabaru terdiri dari 21 kecamatan. Kecamatan terluas di Kabupaten Kotabaru adalah Kecamatan Hampang dengan luas 1.684,64 km² atau 17,88 persen dari luas Kabupaten Kotabaru. Sedangkan kecamatan dengan jarak terjauh menuju ibukota kabupaten adalah Kecamatan Pamukan Utara dengan jarak sejauh 275 km.

Sepanjang tahun 2019, suhu udara di Kabupaten Kotabaru rata-rata berkisar antara 22,6°C sampai dengan 24,5°C dengan suhu minimum sebesar 26°C pada bulan Juli 2019 dan maksimum sebesar 32,9°C pada bulan November 2019. Untuk kelembaban udara rata-rata berkisar antara 92% sampai dengan 96%. Sedangkan untuk curah hujan selama tahun 2019 sebesar 2.096,5 mm dan hari hujan sebanyak 193 hari.

DESCRIPTION

Kotabaru Regency is located between 2°20' and 4°21' South Latitude and 115°15' and 116°30' East Longitude. The total area of Kotabaru Regency is 9,442.46 km².

In 2019, Kotabaru Regency is divided into 21 subdistricts. The largest district in Kotabaru Regency is Hampang District with an area of 1,684.64 km² or 17.88 percent of the total area of Kotabaru Regency. While the district with the farthest distance to the district capital is Pamukan Utara District with a distance of 275 km.

In 2019, the average air temperature in Kotabaru Regency ranged from 22,6°C and 24,5°C with a minimum temperature of 26°C in July 2019 and a maximum of 32,9°C in November 2019. For average air humidity ranged between 92% up to 96%. Whereas rainfall for 2019 was 2,096.5 mm and rainy days were 193 days.

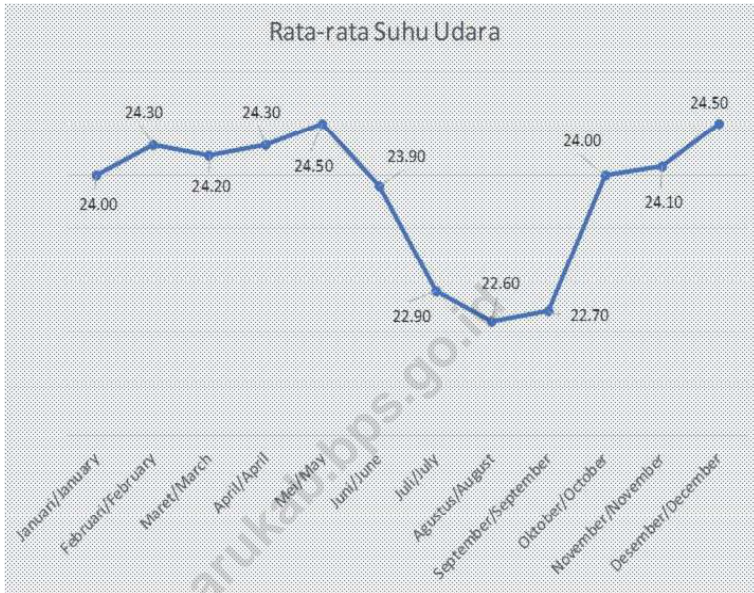
Gambar 1.1 Luas Daerah menurut Kecamatan (%), 2019
Figures 1.1 Area of Subdistrict (%), 2019



Sumber/Source : Berdasarkan Peraturan Menteri Dalam Negeri No. 66 Tahun 2011 tanggal 28 Desember 2011
 Based on Minister Of Home Affairs Regulation No 66/2011, December 28, 2011

Gambar 1.2
Figures

Rata-rata Suhu Udara Menurut Bulan (°C), 2019
Rata-rata Suhu Udara Menurut Bulan (°C), 2019



Sumber/Source : Stasiun Meteorologi Gusti Syamsir Alam Kotabaru

1.1 KEADAAN GEOGRAFI GEOGRAPHY CONDITION

Tabel
Table 1.1.1 **Luas Daerah dan Jumlah Pulau Menurut Kecamatan di Kabupaten Kotabaru, 2019**
Total Area and Number of Islands by Subdistrict in Kotabaru Regency, 2019

Kecamatan Subdistrict	Ibukota Kecamatan Capital of Subdistrict	Luas Total Area (km ² /sq.km)
(1)	(2)	(3)
Pulau Sembilan	Tengah	4,76
Pulau Laut Barat	Lontar	297,81
Pulau Laut Tanjung Selayar	Tanjung Selayar	101,01
Pulau Laut Selatan	Tanjung Seloka	378,07
Pulau Laut Kepulauan	Tanjung Lalak Selatan	107,12
Pulau Laut Timur	Berangas	642,81
Pulau Sebuku	Sungai Bali	225,5
Pulau Laut Utara	Dirgahayu	159,3
Pulau Laut Tengah	Salino	337,64
Kelumpang Selatan	Pantai	279,66
Kelumpang Hilir	Serongga	281,2
Kelumpang Hulu	Sungai Kupang	553,44
Hampang	Hampang	1 684,64
Sungai Durian	Manunggul Lama	1 042,38
Kelumpang Tengah	Tanjung Batu	349,29
Kelumpang Barat	Bungkukan	589,15
Kelumpang Utara	Pudi	279,45
Pamukan Selatan	Tanjung Samalantakan	391,87
Sampanahan	Gunung Batu Besar	488,89
Pamukan Utara	Bakau	638,63
Pamukan Barat	Sengayam	589,84
Kabupaten Kotabaru	Kotabaru	9 442,46

Lanjutan Tabel/*Continued Table* 1.1.1

Kecamatan <i>Subdistrict</i>	Persentase terhadap Luas Kabupaten Kotabaru <i>Percentage to Kotabaru Regency Area</i>	Jumlah Pulau <i>Number of Islands</i>
(1)	(4)	(5)
Pulau Sembilan	0,05	...
Pulau Laut Barat	3,16	...
Pulau Laut Tanjung Selayar	1,07	...
Pulau Laut Selatan	4,01	...
Pulau Laut Kepulauan	1,14	...
Pulau Laut Timur	6,82	...
Pulau Sebuku	2,39	...
Pulau Laut Utara	1,69	...
Pulau Laut Tengah	3,58	...
Kelumpang Selatan	2,97	...
Kelumpang Hilir	2,98	...
Kelumpang Hulu	5,97	...
Hampang	17,88	...
Sungai Durian	11,06	...
Kelumpang Tengah	3,71	...
Kelumpang Barat	6,25	...
Kelumpang Utara	2,97	...
Pamukan Selatan	4,16	...
Sampanahan	5,19	...
Pamukan Utara	6,78	...
Pamukan Barat	6,26	...
Kabupaten Kotabaru	100,00	141

Catatan/*Note*: ...Sumber/*Source*: BPS Kabupaten Kotabaru dan Kantor Kecamatan Kabupaten Kotabaru/BPS-Statistic Kotabaru and District Office Of Kotabaru Regency

Tabel 1.1.2 **Tinggi Wilayah dan Jarak ke Ibukota Kabupaten Menurut Kecamatan di Kabupaten Kotabaru, 2019**
Altitude and Distance to the Capital of Regency by Subdistrict in Kotabaru Regency, 2019

Kecamatan Subdistrict	Tinggi Wilayah (mdpl) Altitude (m a.s.l)	Jarak ke Ibukota Kabupaten Distance to the Capital of Regency
(1)	(2)	(3)
Pulau Sembilan	...	150
Pulau Laut Barat	...	100
Pulau Laut Tanjung Selayar	...	114
Pulau Laut Selatan	...	150
Pulau Laut Kepulauan	...	125
Pulau Laut Timur	...	26
Pulau Sebuku	...	46
Pulau Laut Utara	...	0
Pulau Laut Tengah	...	40
Kelumpang Selatan	...	28,8
Kelumpang Hilir	...	40
Kelumpang Hulu	...	95
Hampang	...	120
Sungai Durian	...	202
Kelumpang Tengah	...	211
Kelumpang Barat	...	89
Kelumpang Utara	...	73
Pamakan Selatan	...	96
Sampanahan	...	260
Pamakan Utara	...	275
Pamakan Barat	...	230
Kabupaten Kotabaru	32	0

Catatan/Note: ...

Sumber/Source: BPS Kabupaten Kotabaru dan Kantor Kecamatan Kabupaten Kotabaru/BPS-Statistic Kotabaru and District Office Of Kotabaru Regency

1.2 KEADAAN IKLIM CLIMATE CONDITION

Tabel 1.2.1 **Pengamatan Unsur Iklim Menurut Bulan di Stasiun Meteorologi Gusti Syamsir Alam Kabupaten Kotabaru, 2019**
Observation of Climate Elements By Months at Gusti Syamsir Alam Meteorological Station, 2019

Bulan Month	Suhu/Temperature (°C)			Kelembaban/Humidity (%)		
	Minimum	Rata-rata Average	Maksimum Maximum	Minimum	Rata-rata Average	Maksimum Maximum
(1)	(2)	(3)	(4)	(5)	(6)	(7)
Januari/January	26,70	24,00	31,10	66	96	85
Februari/February	27,10	24,30	31,50	63	95	84
Maret/March	26,80	24,20	31,70	62	95	84
April/April	26,80	24,30	31,30	67	96	86
Mei/May	27,40	24,50	31,90	62	95	83
Juni/June	26,30	23,90	30,00	71	96	86
Juli/July	26,00	22,90	30,50	61	95	81
Agustus/August	26,40	22,60	31,40	55	93	77
September/September	26,90	22,70	32,40	49	92	75
Oktober/October	27,50	24,00	32,50	54	93	78
November/November	27,90	24,10	32,90	56	95	80
Desember/December	27,60	24,50	32,50	59	94	82

Lanjutan Tabel/*Continued Table 1.2.1*

Bulan <i>Month</i>	Kecepatan Angin (m/det) <i>Wind Velocity (m/sec)</i>			Tekanan Udara/ <i>Atmospheric Pressure</i> (mb)		
	Minimum	Rata-rata <i>Average</i>	Maksimum <i>Maximum</i>	Minimum	Rata-rata <i>Average</i>	Maksimum <i>Maximum</i>
(1)	(8)	(9)	(10)	(11)	(12)	(13)
Januari/ <i>January</i>	0	2,80	33	1 014,6	1 009,70	1 004,90
Februari/ <i>February</i>	0	3,60	23	1 015,00	1 010,90	1 005,30
Maret/ <i>March</i>	0	3,00	29	1 015,10	1 010,00	1 005,60
April/ <i>April</i>	0	2,80	25	1 013,40	1 009,30	1 004,90
Mei/ <i>May</i>	0	3,10	27	1 014,00	1 009,90	1 005,70
Juni/ <i>June</i>	0	3,20	19	1 013,40	1 009,90	1 005,90
Juli/ <i>July</i>	0	4,10	23	1 014,60	1 010,70	1 006,20
Agustus/ <i>August</i>	0	4,80	29	1 014,30	1 010,90	1 006,80
September/ <i>September</i>	0	4,80	32	1 015,40	1 011,50	1 007,50
Oktober/ <i>October</i>	0	3,90	23	1 013,70	1 009,60	1 005,60
November/ <i>November</i>	0	3,40	29	1 013,40	1 009,30	1 005,50
Desember/ <i>December</i>	0	2,90	23	1 012,70	1 009,20	1 004,80

Lanjutan Tabel/*Continued Table* 1.2.1

Bulan Month	Jumlah Curah Hujan Number of Precipitation (mm)	Jumlah Hari Hujan (hari) Number of Rainy Days (day)	Penyinaran Matahari Duration of Sunshine (%)
(1)	(14)	(15)	(16)
Januari/ <i>January</i>	239,60	21	47
Februari/ <i>February</i>	230,20	18	67
Maret/ <i>March</i>	224,60	20	56
April/ <i>April</i>	252,60	26	53
Mei/ <i>May</i>	118,60	16	65
Juni/ <i>June</i>	479,20	22	47
Juli/ <i>July</i>	46,30	8	43
Agustus/ <i>August</i>	13,50	6	91
September/ <i>September</i>	9,20	5	84
Oktober/ <i>October</i>	96,50	14	69
November/ <i>November</i>	162,50	15	75
Desember/ <i>December</i>	223,70	22	56

Catatan/*Note*: ...Sumber/*Source*: Stasiun Meteorologi Gusti Syamsir Alam Kotabaru

BAB PEMERINTAHAN

02 GOVERNMENT

**PEMERINTAHAN
GOVERNMENT**



JUMLAH PNS
4.486

JUMLAH DESA

202



PENJELASAN TEKNIS**TECHNICAL NOTES**

1. Secara administrasi, Kabupaten Kotabaru terdiri dari 21 kecamatan dan 202 desa/kelurahan.
 2. Desa adalah kesatuan masyarakat hukum yang memiliki batas-batas wilayah dan berwenang untuk mengatur dan mengurus kepentingan masyarakat setempat berdasarkan asal-usul dan adat istiadat setempat yang diakui dan dihormati dalam Sistem Pemerintahan Negara Kesatuan Republik Indonesia (UU No. 32 Tahun 2004). Kepala desa dipilih secara langsung oleh masyarakat di desa tersebut.
 3. Kelurahan adalah suatu wilayah yang dipimpin oleh seorang lurah sebagai perangkat daerah kabupaten dan atau daerah kota di bawah kecamatan (UU No. 32 Tahun 2004). Lurah diangkat oleh Bupati/Walikota.
 4. Badan Pusat Statistik (BPS) telah melakukan pendataan Potensi Desa (Podes) sejak tahun 1980. Sejak saat itu, Podes dilaksanakan secara rutin sebanyak 3 kali dalam kurun waktu sepuluh tahun untuk mendukung kegiatan Sensus Penduduk, Sensus Pertanian, ataupun Sensus Ekonomi. Dengan demikian, fakta penting terkait ketersediaan infrastruktur dan potensi yang dimiliki oleh
1. *Administratively, Kotabaru Regency made up of 21 districts, and 202 villages.*
 2. *Village or that is called by another terms is the unity of the legal community who have territorial boundaries and the authority to regulate and manage the interests of local communities based on the origin and local customs that are acknowledged and respected within the Unitary System of Government Republic of Indonesia (Law No. 32 Year 2004). The village head is directly elected by the people in the village.*
 3. *Kelurahan is an area that is led by a village chief (Lurah) as an apparatus of regency ang or city under the district (Law No. 32 Year 2004). Lurah appointed by the Regent/Mayor.*
 4. *BPS-Statistics Indonesia has already recorded village potential (Podes) since 1980. Since then, Podes regularly implemented 3 (three) times within ten years to support the activities of the Population Census, Agriculture Census, or Economic Census. Thus, important facts related to the availability of infrastructure and the potential possessed by each region can be monitored regularly*

setiap wilayah dapat dipantau perkembangannya secara berkala dan terus menerus.

5. Metode Pengumpulan Data Pengumpulan data Podes 2014 dilakukan melalui wawancara langsung oleh petugas terlatih dengan narasumber yang relevan. Petugas adalah aparatur ataupun mitra kerja BPS Kabupaten/ Kota, sementara narasumber adalah kepala desa/lurah atau narasumber lain yang memiliki pengetahuan terhadap wilayah target pencacahan.
6. Anggota Dewan Perwakilan Rakyat Daerah (DPRD) dipilih melalui pemilihan umum (pemilu) dan dilantik dalam masa jabatan lima tahun.
7. Dalam penyelenggaraan pemerintahan daerah, Bupati dan Wakil Bupati dibantu oleh Perangkat Daerah yang meliputi Sekretariat Daerah, Sekretariat DPRD, Dinas Daerah, dan Lembaga Teknis Daerah. Secara umum perangkat daerah atau sering disebut dengan Satuan Kerja Perangkat Daerah (SKPD) atau Organisasi Perangkat Daerah (OPD) bertugas membantu penyusunan kebijakan, koordinasi, dan pelaksanaan kebijakan yang menjadi urusan daerah.

and continually.

5. *Method of Data Collection*
Data collection of Podes 2014 carried out through direct interviews by trained personnel with relevant respondents. The interviewers are BPS Regency/City personnel or partners, meanwhile, the selected respondents are the village head/sub-district head or other respondents who have the knowledge towards the target area of enumeration.
6. *Regional House of Representatives (DPRD) members are elected through a general election and appointed for a five-years membership.*
7. *In the regional administration , the Regent and Deputy Regent assisted by the Region which includes the Regional Secretariat, the Parliament Secretariat, the Regional Office and the Regional Technical Institute. In general, the area is often called the Work Units (SKPD) responsible to assist policy formulation, coordination and implementation of policies that become regional affairs.*

ULASAN

Kabupaten Kotabaru terbagi dalam 21 kecamatan yang terdiri dari 198 desa dan 4 kelurahan.

Pada kondisi 31 Desember 2019, jumlah Pegawai Negeri Sipil (PNS) di lingkungan Pemerintah Kabupaten Kotabaru sebanyak 4.486 orang. Jumlah pegawai menurut pendidikan yang ditamatkan berturut-turut adalah sampai dengan SD sebanyak 52 orang, SMP sederajat sebanyak 77 orang, SMA sederajat sebanyak 1.002 orang, Diploma I, II/Akta I, II sebanyak 366 orang, Diploma III/Akta III/Sarjana Muda sebanyak 554 orang, dan Tingkat Sarjana/Doktor/Ph.D sebanyak 2.435 orang.

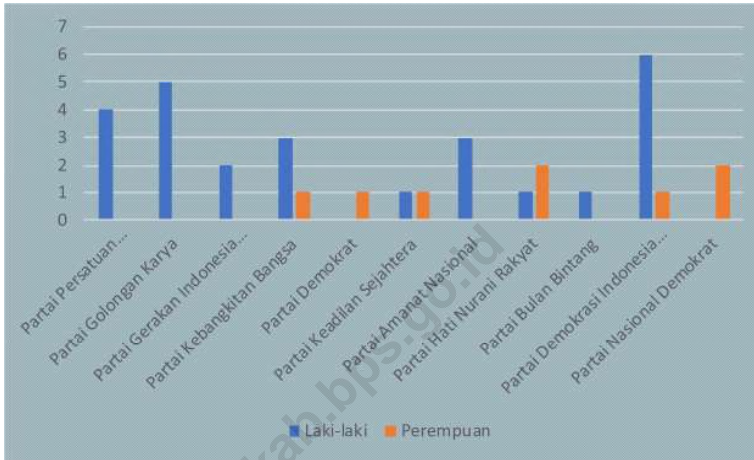
DESCRIPTION

Kotabaru Regency is divided into 21 subdistrict that consist of 198 village dan 4 kelurahan.

In December 2019,, the number of Civil Servants (PNS) in Kotabaru Regency about 4.486 people. Based on level education, there are 52 people up to Primary School, 77 people in Junior High School, 1,002 people in Senior High School, 366 people in Diploma I, II / Act I, II, 554 people in Diploma III / Act III / Bachelor Degree, and the level of 2,435 people in Bachelor / Doctor / Ph.D.

Gambar 2.1
Figures

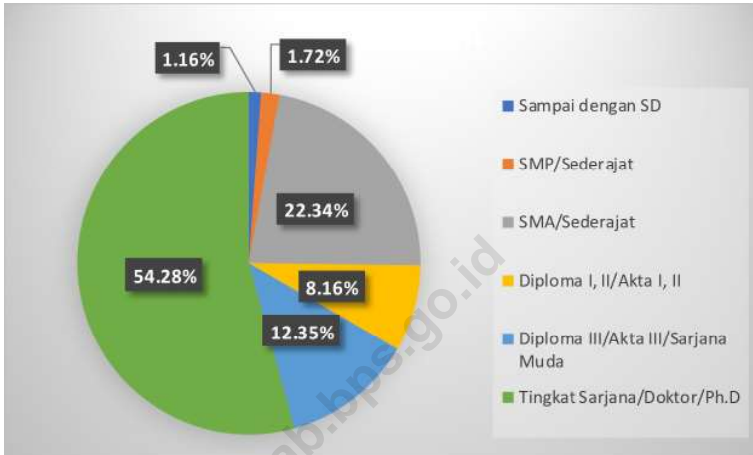
Jumlah Anggota Dewan Perwakilan Rakyat Daerah Menurut Partai Politik dan Jenis Kelamin di Kabupaten Kotabaru, 2019
Number of Regional House of Representatives's Members by Political Parties and Sex in Kotabaru Regency, 2019



Sumber/Source : Sekretariat DPRD Kabupaten Kotabaru

Gambar 2.2
Figures

Jumlah Pegawai Negeri Sipil Menurut Tingkat Pendidikan di Kabupaten Kotabaru, Desember 2019
Number of Civil Servants by Hierarchy in Kotabaru Regency, December 2018 and December 2019



Sumber/Source : Badan Kepegawaian, Pendidikan, dan Pelatihan Daerah Kabupaten Kotabaru

2.1 WILAYAH ADMINISTRATIF ADMINISTRATIVE AREA

Tabel 2.1.1 Jumlah Desa¹/Kelurahan Menurut Kecamatan di Kabupaten Kotabaru, 2015–2019
Table Number of Villages¹/Kelurahan by Subdistrict in Kotabaru Regency, 2015–2019

Kecamatan Subdistrict	2015	2016	2017	2018	2019
(1)	(2)	(3)	(4)	(5)	(6)
Pulau Sembilan	5	5	5	5	5
Pulau Laut Barat	11	11	11	11	11
Pulau Laut Tanjung Selayar	10	10	10	10	10
Pulau Laut Selatan	8	8	8	8	8
Pulau Laut Kepulauan	9	9	9	9	9
Pulau Laut Timur	14	14	14	14	14
Pulau Sebuku	8	8	8	8	8
Pulau Laut Utara	21	21	21	21	21
Pulau Laut Tengah	7	7	7	7	7
Kelumpang Selatan	9	9	9	9	9
Kelumpang Hilir	9	9	9	9	9
Kelumpang Hulu	10	10	10	10	10
Hampang	9	9	9	9	9
Sungai Durian	7	7	7	7	7
Kelumpang Tengah	13	13	13	13	13
Kelumpang Barat	6	6	6	6	6
Kelumpang Utara	7	7	7	7	7
Pamakan Selatan	11	11	11	11	11
Sampanahan	10	10	10	10	10
Pamakan Utara	13	13	13	13	13
Pamakan Barat	5	5	5	5	5
Kabupaten Kotabaru	202	202	202	202	202

Catatan/Note: ¹termasuk Unit Permukiman Transmigrasi (UP1)/Include Transmigration Settlement Unit

Sumber/Source: Peraturan Kepala Badan Pusat Statistik Nomor 1 Tahun 2020 Tanggal 5 Februari 2020 tentang Perubahan Atas Peraturan Kepala Badan Pusat Statistik Nomor 3 Tahun 2019 tentang Kode dan Nama Wilayah Kerja Statistik Tahun 2019/Chief Statistician Regulation Number 1/2020, February 5 2020, as a revision of Chief Statistician Regulation Number 3 of 2019 on Code and Name of Regional Level of Data Collection.

2.2 DEWAN PERWAKILAN RAKYAT DAERAH REGIONAL HOUSE OF REPRESENTATIVE

Tabel 2.2.1 Jumlah Anggota Dewan Perwakilan Rakyat Daerah Menurut Partai Politik dan Jenis Kelamin di Kabupaten Kotabaru, 2019
Number of Regional House of Representatives's Members by Political Parties and Sex in Kotabaru Regency, 2019

Partai Politik <i>Political Parties</i>	Laki-laki <i>Male</i>	Perempuan <i>Female</i>	Jumlah <i>Total</i>
(1)	(2)	(3)	(4)
Partai Persatuan Pembangunan (PPP)	4	0	4
Partai Golongan Karya (GOLKAR)	5	0	5
Partai Gerakan Indonesia Raya (GERINDRA)	2	0	2
Partai Kebangkitan Bangsa (PKB)	3	1	4
Partai Demokrat	0	1	1
Partai Keadilan Sejahtera (PKS)	1	1	2
Partai Amanat Nasional (PAN)	3	0	3
Partai Hati Nurani Rakyat (HANURA)	1	2	3
Partai Bulan Bintang (PBB)	1	0	1
Partai Demokrasi Indonesia Perjuangan (PDIP)	6	1	7
Partai Nasional Demokrat (NASDEM)	0	2	2
Kabupaten Kotabaru	27	8	35

Catatan/Note: ...

Sumber/Source: Sekretariat DPRD Kabupaten Kotabaru

2.3 SUMBER DAYA MANUSIA HUMAN RESOURCES

Tabel 2.3.1 **Jumlah Pegawai Negeri Sipil Menurut Jabatan dan Jenis Kelamin di Kabupaten Kotabaru, Desember 2018 dan Desember 2019**
Table 2.3.1 **Number of Civil Servants by Occupation and Sex in Kotabaru Regency, December 2018 dan December 2019**

Jabatan <i>Occupation</i>	2018		Jumlah <i>Total</i>
	Laki-laki <i>Male</i>	Perempuan <i>Female</i>	
(1)	(2)	(3)	(4)
Fungsional Tertentu <i>Specific Functional</i>	1 168	1 465	2 633
Fungsional Umum <i>Staf General Functional</i>	765	343	1 108
Struktural/Structural	499	189	688
Eselon V/5th Echelon	-	-	-
Eselon IV/4th Echelon	326	170	496
Eselon III/3rd Echelon	144	18	162
Eselon II/2nd Echelon	29	1	30
Eselon I/1st Echelon	-	-	-
Jumlah/Total	2 432	1 997	4 429

Lanjutan Tabel/*Continued Table* 2.3.1

Jabatan <i>Occupation</i>	2019		Jumlah <i>Total</i>
	Laki-laki <i>Male</i>	Perempuan <i>Female</i>	
(1)	(5)	(6)	(7)
Fungsional Tertentu <i>Specific Functional</i>	1 093	1 402	2 495
Fungsional Umum <i>Staf General Functional</i>	864	494	1 358
Struktural/Structural	452	181	633
Eselon V/5th Echelon	-	-	-
Eselon IV/4th Echelon	278	162	440
Eselon III/3rd Echelon	146	18	164
Eselon II/2nd Echelon	28	1	29
Eselon I/1st Echelon	-	-	-
Jumlah/Total	2 409	2 077	4 486

Catatan/*Note*: ...Sumber/*Source*: Badan Kepegawaian, Pendidikan, dan Pelatihan Daerah Kabupaten Kotabaru

Tabel
Table 2.3.2**Jumlah Pegawai Negeri Sipil Menurut Tingkat Pendidikan dan Jenis Kelamin di Kabupaten Kotabaru, Desember 2018 dan Desember 2019**
Number of Civil Servants by Educational Level and Sex in Kotabaru Regency, December 2018 and December 2019

Tingkat Pendidikan <i>Educational Level</i>	2018		
	Laki-laki <i>Male</i>	Perempuan <i>Female</i>	Jumlah <i>Total</i>
(1)	(2)	(3)	(4)
Sampai dengan SD <i>Up to Primary School</i>	63	3	66
SMP/Sederajat <i>General Vocational Junior High School</i>	83	12	95
SMA/Sederajat <i>General/Vocational Senior High School</i>	777	417	1 194
Diploma I, II/Akta I, II <i>Diploma I, II/Akta I, II</i>	312	257	569
Diploma III/Akta III/Sarjana Muda <i>Diploma III/Akta III/Bachelor</i>	184	444	628
Tingkat Sarjana/Doktor/Ph.D <i>University Graduates</i>	1 013	864	1 877
Jumlah/Total	2 432	1 997	4 429

Lanjutan Tabel/Continued Table 2.3.2

Tingkat Pendidikan <i>Educational Level</i>	2019		
	Laki-laki <i>Male</i>	Perempuan <i>Female</i>	Jumlah <i>Total</i>
(1)	(2)	(3)	(4)
Sampai dengan SD <i>Up to Primary School</i>	49	3	52
SMP/Sederajat <i>General Vocational Junior High School</i>	67	10	77
SMA/Sederajat <i>General/Vocational Senior High School</i>	669	333	1 002
Diploma I, II/Akta I, II <i>Diploma I, II/Akta I, II</i>	219	147	366
Diploma III/Akta III/Sarjana Muda <i>Diploma III/Akta III/Bachelor</i>	158	396	554
Tingkat Sarjana/Doktor/Ph.D <i>University Graduates</i>	1 247	1 188	2 435
Jumlah/Total	2 409	2 077	4 486

Catatan/Note: ...

Sumber/Source: Badan Kepegawaian, Pendidikan, dan Pelatihan Daerah Kabupaten Kotabaru

Tabel
Table 2.3.3

**Jumlah Pegawai Negeri Sipil Menurut Tingkat
Kepangkatan dan Jenis Kelamin di Kabupaten Kotabaru,
Desember 2018 dan Desember 2019**
*Number of Civil Servants by Hierarchy and Sex in Kotabaru
Regency, December 2018 and December 2019*

Pangkat/Golongan/Ruang Hierarchy	2018		
	Laki-laki Male	Perempuan Female	Jumlah Total
(1)	(2)	(3)	(4)
1. I/A (Juru Muda)	5	-	5
2. I/B (Juru Muda Tingkat I)	15	1	16
3. I/C (Juru)	42	7	49
4. I/D (Juru Tingkat I)	12	1	13
Golongan I/Range I	74	9	83
5. II/A (Pengatur Muda)	87	30	117
6. II/B (Pengatur Muda Tingkat I)	108	61	169
7. II/C (Pengatur)	304	256	560
8. II/D (Pengatur Tingkat I)	101	138	239
Golongan II/Range II	600	485	1085
9. III/A (Penata Muda)	315	489	804
10. III/B (Penata Muda Tingkat I)	286	336	622
11. III/C (Penata)	225	224	449
12. III/D (Penata Tingkat I)	314	165	479
Golongan III/Range III	1140	1214	2354
13. IV/A (Pembina)	476	243	719
14. IV/B (Pembina Tingkat I)	111	45	156
15. IV/C (Pembina Utama Muda)	30	1	31
16. IV/D (Pembina Utama Madya)	1	-	1
17. IV/E (Pembina Utama)	-	-	-
Golongan IV/Range IV	618	289	907
Jumlah/Total	2 432	1 997	4 429

Lanjutan Tabel/*Continued Table 2.3.3*

Pangkat/Golongan/Ruang <i>Hierarchy</i>	2019		
	Laki-laki <i>Male</i>	Perempuan <i>Female</i>	Jumlah <i>Total</i>
(1)	(5)	(6)	(7)
1. I/A (Juru Muda)	3	-	3
2. I/B (Juru Muda Tingkat I)	16	1	17
3. I/C (Juru)	25	4	29
4. I/D (Juru Tingkat I)	29	4	33
Golongan I/Range I	73	9	82
5. II/A (Pengatur Muda)	53	16	69
6. II/B (Pengatur Muda Tingkat I)	105	63	168
7. II/C (Pengatur)	232	205	437
8. II/D (Pengatur Tingkat I)	184	171	355
Golongan II/Range II	574	455	1029
9. III/A (Penata Muda)	335	513	848
10. III/B (Penata Muda Tingkat I)	300	369	669
11. III/C (Penata)	245	256	501
12. III/D (Penata Tingkat I)	304	196	500
Golongan III/Range III	1184	1334	2518
13. IV/A (Pembina)	421	216	637
14. IV/B (Pembina Tingkat I)	130	62	192
15. IV/C (Pembina Utama Muda)	26	1	27
16. IV/D (Pembina Utama Madya)	1	-	1
17. IV/E (Pembina Utama)	-	-	-
Golongan IV/Range IV	578	279	857
Jumlah/Total	2 409	2 077	4 486

Catatan/Note: ...

Sumber/Source: Badan Kepegawaian, Pendidikan, dan Pelatihan Daerah Kabupaten Kotabaru

2.4 KEUANGAN PEMERINTAH GOVERNMENT FINANCE

Tabel 2.4.1 Realisasi Pendapatan Pemerintah Kabupaten Kotabaru Menurut Jenis Pendapatan (ribu rupiah), 2016–2019
Actual Kotabaru Regency Government Revenues by Kind of Revenues (thousand rupiahs), 2016–2019

Jenis Pendapatan/Kind of Revenues	2016	2017
(1)	(2)	(3)
1. Pendapatan Asli Daerah (PAD)/Regional Revenue	140 286 228,727	118 011 275,041
1.1 Pajak Daerah/Regional Tax	45 928 113,225	42 882 279,669
1.2 Retribusi Daerah/Regional Retribution	5 289 836,184	4 974 832,392
1.3 Hasil Perusahaan Milik Daerah dan Pengelolaan Kekayaan Daerah yang Dipisahkan/Regional-Owned Company Revenue and Separated Management of Regional Wealth	11 565 687,967	11 041 338,802
1.4 Lain-lain PAD yang Sah/Other Regional Revenue	77 502 591,351	59 112 824,178
2. Dana Perimbangan/Balance Funds	1 068 684 884,404	1 107 382 556,280
2.1 Bagi Hasil Pajak/Tax Sharing Revenue	117 488 946,437	214 237 796,865
2.2 Bagi Hasil Bukan Pajak/Sumber Daya Alam/Non-Tax Sharing Revenue/Natural Resources	222 934 979,243	156 124 882,485
2.3 Dana Alokasi Umum/General Allocation Fund	607 886 563,000	597 207 951,000
2.4 Dana Alokasi Khusus/Special Allocation Fund	120 374 395,724	139 811 925,930
3. Lain-lain Pendapatan yang Sah/Other Revenue	210 884 577,316	309 345 225,135
3.1 Pendapatan Hibah/Grant	467 360,754	49 302 224,956
3.2 Dana Darurat/Emergency Fund	-	-
3.3 Dana Bagi Hasil Pajak dari Provinsi dan Pemerintah Daerah Lainnya/Tax Sharing Revenue from Provincial and Other Regional Governments	92 355 053,183	99 965 272,979
3.4 Dana Penyesuaian dan Otonomi Daerah/Regional Adjustment and Autonomy Fund	-	-
3.5 Bantuan Keuangan dari Provinsi atau Pemerintah Daerah Lainnya/Financial Assistance from Provincial or Other Regional Governments	-	-
3.6 Lainnya/Others	118 062 163,379	160 077 727,200
Jumlah/Total	1 419 855 690,447	1 378 614 173,971

Lanjutan Tabel/Continued Table 2.4.1

Jenis Pendapatan/Kind of Revenues	2018	2019
(1)	(4)	(5)
1. Pendapatan Asli Daerah (PAD)/Regional Revenue	131 884 059,671	130 669 444,314
1.1 Pajak Daerah/Regional Tax	63 436 269,358	62 536 370,544
1.2 Retribusi Daerah/Regional Retribution	5 087 736,912	6 995 835,427
1.3 Hasil Perusahaan Milik Daerah dan Pengelolaan Kekayaan Daerah yang Dipisahkan/Regional-Owned Company Revenue and Separated Management of Regional Wealth	12 609 153,948	5 146 790,214
1.4 Lain-lain PAD yang Sah/Other Regional Revenue	50 752 899,453	55 990 448,129
2. Dana Perimbangan/Balance Funds	1 149 487 122,270	1 106 940 376,412
2.1 Bagi Hasil Pajak/Tax Sharing Revenue	49 189 299,562	29 791 054,000
2.2 Bagi Hasil Bukan Pajak/Sumber Daya Alam/Non-Tax Sharing Revenue/Natural Resources	174 922 522,213	236 262 258,872
2.3 Dana Alokasi Umum/General Allocation Fund	612 929 409,000	637 069 672,000
2.4 Dana Alokasi Khusus/Special Allocation Fund	167 498 841,495	203 817 391,540
3. Lain-lain Pendapatan yang Sah/Other Revenue	157 188 026,200	363 382 036,091
3.1 Pendapatan Hibah/Grant	43 688 329,910	48 548 999,515
3.2 Dana Darurat/Emergency Fund	-	-
3.3 Dana Bagi Hasil Pajak dari Provinsi dan Pemerintah Daerah Lainnya/Tax Sharing Revenue from Provincial and Other Regional Governments	113 499 696,290	136 929 118,576
3.4 Dana Penyesuaian dan Otonomi Daerah/Regional Adjustment and Autonomy Fund	-	177 903 918,000
3.5 Bantuan Keuangan dari Provinsi atau Pemerintah Daerah Lainnya/Financial Assistance from Provincial or Other Regional Governments	-	-
3.6 Lainnya/Others	-	-
Jumlah/Total	1 438 559 208 141	1 600 991 856,817

Catatan/Note: ...

Sumber/Source: Badan Pengelola Keuangan dan Aset Daerah Kabupaten Kotabaru

Tabel
Table 2.4.2**Realisasi Belanja Pemerintah Kabupaten Kotabaru
Menurut Jenis Belanja (ribu rupiah), 2016–2019
Actual Kotabaru Regency Government Expenditures by Kind
of Expenditures (thousand rupiahs), 2016–2019**

Jenis Pendapatan Kind of Revenues	2016	2017
(1)	(2)	(3)
1. Belanja Tidak Langsung/Indirect Expenditures	630 574 402,865	759 862 279,942
1.1 Belanja Pegawai/Personnel Expenditures	516 400 663,564	467 891 658,224
1.2 Belanja Bunga/Interest Expenditures	-	-
1.3 Belanja Subsidi/Subsidies Expenditures	-	-
1.4 Belanja Hibah/Grant Expenditures	53 828 106,611	15 913 202,000
1.5 Belanja Bantuan Sosial/Social Aid Expenditures	-	1 900 000,000
1.6 Belanja Bagi Hasil/Sharing Fund Expenditure	-	5 349 972,000
1.7 Belanja Bantuan Keuangan/Financial Aids Expenditures	60 345 632,690	268 807 447,718
1.8 Belanja Tidak Terduga/Unpredicted Expenditures	-	-
2. Belanja Langsung/Direct Expenditures	775 193 897,433	840 270 551,645
2.1 Belanja Pegawai/Personnel Expenditures	103 568 290,150	114 894 838,300
2.2 Belanja Barang dan Jasa/Goods and Services Expenditures	292 706 893,959	461 315 533,077
2.3 Belanja Modal/Capital Expenditure	378 918 713,324	264 060 180,268
Jumlah/Total	1 531 741 857,865	1 600 132 821,587

Lanjutan Tabel/*Continued Table 2.4.2*

Jenis Pendapatan <i>Kind of Revenues</i>	2018	2019
(1)	(4)	(5)
1. Belanja Tidak Langsung/<i>Indirect Expenditures</i>	700 667 143,839	764 943 093,581
1.1 Belanja Pegawai/ <i>Personnel Expenditures</i>	478 150 269,130	481 288 217,116
1.2 Belanja Bunga/ <i>Interest Expenditures</i>	-	-
1.3 Belanja Subsidi/ <i>Subsidies Expenditures</i>	-	-
1.4 Belanja Hibah/ <i>Grant Expenditures</i>	9 335 800,000	25 721 764,000
1.5 Belanja Bantuan Sosial/ <i>Social Aid Expenditures</i>	860 000,000	3 420 000,000
1.6 Belanja Bagi Hasil/ <i>Sharing Fund Expenditure</i>	1 337 492,959	4 374 233,760
1.7 Belanja Bantuan Keuangan/ <i>Financial Aids Expenditures</i>	210 692 821,802	250 138 878,705
1.8 Belanja Tidak Terduga/ <i>Unpredicted Expenditures</i>	270 759,948	-
2. Belanja Langsung/<i>Direct Expenditures</i>	742 642 152,814	814 490 304,550
2.1 Belanja Pegawai/ <i>Personnel Expenditures</i>	128 021 651,510	126 037 227,975
2.2 Belanja Barang dan Jasa/ <i>Goods and Services Expenditures</i>	373 549 345,702	357 025 444,154
2.3 Belanja Modal/ <i>Capital Expenditure</i>	241 071 155,602	331 427 632,421
Jumlah/<i>Total</i>	1 443 309 296,653	1 579 433 398,131

Catatan/*Note*: ...Sumber/*Source*: Badan Pengelola Keuangan dan Aset Daerah Kabupaten Kotabaru

BAB 03

PENDUDUK DAN KETENAGAKERJAAN

POPULATION AND EMPLOYMENT

JUMLAH PENDUDUK (JIWA)



PENJELASAN TEKNIS

1. Sumber utama data kependudukan adalah sensus penduduk yang dilaksanakan setiap sepuluh tahun sekali. Sensus penduduk telah dilaksanakan sebanyak enam kali sejak Indonesia merdeka, yaitu tahun 1961, 1971, 1980, 1990, 2000, dan 2010.

Di dalam sensus penduduk, pencacahan dilakukan terhadap seluruh penduduk yang berdomisili di wilayah teritorial Indonesia termasuk warga negara asing kecuali anggota korps diplomatik negara sahabat beserta keluarganya. Metode pengumpulan data dalam sensus dilakukan dengan wawancara antara petugas sensus dengan responden dan juga melalui e-census. Pencatatan penduduk menggunakan konsep usual residence, yaitu konsep di mana penduduk biasa bertempat tinggal. Bagi penduduk yang bertempat tinggal tetap dicacah di mana mereka biasa tinggal, sedangkan untuk penduduk yang tidak bertempat tinggal tetap dicacah di tempat di mana mereka ditemukan petugas sensus pada malam 'Hari Sensus'. Termasuk penduduk yang tidak bertempat tinggal tetap adalah tuna wisma, awak kapal berbendera Indonesia, penghuni perahu/rumah apung,

TECHNICAL NOTES

1. *The main source of demographic data is population census, which is conducted every ten years. Population Census has been conducted six times since Indonesia's independence: 1961, 1971, 1980, 1990, 2000, and 2010.*

The population census enumerates all residents who domicile in the entire territory of Indonesia including foreign citizens except the diplomatic corps members and their families. The method of data collection in a population census involves interviewing respondents and conducting e-census. Enumeration of the population uses the concept of "usual residence", which is the concept of "places where people usually live". De jure was applied to the permanent residents, while de facto was applied to non-permanent residents. The permanent residents were enumerated in place where they normally live, the non-permanent residents were enumerated where they were found by the enumerators, on the night of 'Census Date'. The non permanent residents include homeless people, ship crew, boat people, remote area community, and internally displaced persons. Those who had permanent residence and had

masyarakat terpencil/terasing, dan pengungsi. Bagi mereka yang mempunyai tempat tinggal tetap dan sedang bepergian ke luar wilayah lebih dari enam bulan, tidak dicacah di tempat tinggalnya, tetapi dicacah di tempat tujuannya. Untuk tahun yang tidak dilaksanakan sensus penduduk, data kependudukan diperoleh dari hasil proyeksi penduduk. Proyeksi penduduk merupakan suatu perhitungan ilmiah yang didasarkan pada asumsi dari komponen-komponen perubahan penduduk, yaitu kelahiran, kematian, dan migrasi. Proyeksi penduduk Kabupaten Magelang 2010–2020 menggunakan data dasar penduduk hasil SP2010.

been travelling away from their home for six months or more were not enumerated in their permanent place, but in the place where they were during the census. For the periods where the population census is not conducted, population projection is done to estimate population during those years. The population projection is an estimate based on the demographic components, such as birth, death, and migration. Magelang Regency's 2010–2020 population projection used the 2010 Population Census as the base population.

2. Penduduk Indonesia adalah semua orang yang berdomisili di wilayah teritorial Indonesia selama 6 bulan atau lebih dan atau mereka yang berdomisili kurang dari 6 bulan tetapi bertujuan menetap.
3. Laju pertumbuhan penduduk adalah angka yang menunjukkan persentase pertambahan penduduk dalam jangka waktu tertentu.
4. Kepadatan penduduk adalah rasio banyaknya penduduk per kilometer persegi.

2. *The population of Indonesia are all residents of the entire territory of Indonesia who have stayed for six months or longer, and those who intended to stay more than six months even though their length of stay is less than six months.*
3. *The growth rate of population is the number that show percentage of population growth within a specified period.*
4. *Population density is ratio of population per square kilometer.*

5. Rasio jenis kelamin adalah perbandingan antara penduduk laki- laki dan penduduk perempuan pada suatu wilayah dan waktu tertentu. Biasanya dinyatakan dengan banyaknya penduduk laki-laki untuk 100 penduduk perempuan.
 6. Distribusi penduduk adalah pola persebaran penduduk di suatu wilayah, baik berdasarkan batas- batas geografis maupun berdasarkan batas-batas administrasi pemerintahan.
 7. Komposisi penduduk adalah pola persebaran penduduk menurut karakteristiknya, contoh: penduduk menurut kelompok umur, penduduk menurut jenis kelamin
 8. Rumah tangga adalah seseorang atau sekelompok orang yang mendiami sebagian atau seluruh bangunan fisik/sensus dan biasanya tinggal bersama serta pengelolaan makan dari satu dapur. Yang dimaksud makan dari satu dapur adalah jika pengurusan kebutuhan sehari-harinya dikelola bersama- sama menjadi satu.
 9. Anggota rumah tangga adalah semua orang yang biasanya bertempat tinggal di suatu rumah tangga, baik yang berada di rumah pada waktu
5. *Sex ratio is the ratio of males population to females population in a given area and time, usually expressed as the number of males for every 100 females.*
 6. *Population distribution is the pattern of population distribution in an area, either by geographic boundaries or by government administrative boundaries.*
 7. *Population compotion is the pattern of population distribution by its characteristics, example: population by age group, population by sex.*
 8. *Household is an individual or group of people living in a physical/census building unit or part of it and usually commit on a common provision for food and other essentials of living. Common provision for food means one organising daily needs for all of household members.*
 9. *Household member are those who usually lives in a household regardless of their location at the time of enumeration.*

pencacahan maupun yang sementara tidak ada.

10. Penduduk usia kerja adalah penduduk yang berumur 15 tahun ke atas.
 11. Angkatan kerja adalah penduduk usia kerja (15 tahun ke atas) yang bekerja, punya pekerjaan namun sementara tidak bekerja, dan pengangguran.
 12. Bekerja adalah kegiatan ekonomi yang dilakukan oleh seseorang dengan maksud memperoleh atau membantu memperoleh pendapatan atau keuntungan dan lamanya bekerja paling sedikit 1 jam secara terus menerus dalam seminggu yang lalu (termasuk pekerja keluarga tanpa upah yang membantu dalam suatu usaha/kegiatan ekonomi).
 13. Jumlah jam kerja seluruhnya adalah jumlah jam kerja yang digunakan untuk bekerja (tidak termasuk jam kerja istirahat resmi dan jam kerja yang digunakan untuk hal-hal di luar pekerjaan).
 14. Lapangan usaha adalah bidang kegiatan dari pekerjaan/tempat bekerja di mana seseorang bekerja. Klasifikasi lapangan usaha mengikuti Klasifikasi Baku Lapangan Usaha Indonesia (KBLI)
10. *Working age population is persons of 15 years and over.*
 11. *Labor force or economically active are persons of 15 years and over, who in the previous week were working, temporarily absent from work but having jobs, and unemployment.*
 12. *Working is economic activity conducted by a person and intended to earn income by doing work or helping to do work at least one hour continuously during the reference week (including unpaid family worker/s for any economic activity).*
 13. *Total working hours is the total hours spent by an employee to perform all jobs (excluding the time used for other activities which are not classified as work).*
 14. *Industry is field of a person's activity or establishment. The classification of industries follows the Indonesia Standard Industrial Classification (KBLI) in one digit.*

dalam 1 digit.

- | | |
|--|---|
| <p>15. Status pekerjaan adalah kedudukan seseorang dalam unit usaha/kegiatan dalam melakukan pekerjaan.</p> | <p>15. <i>Employment status is the status of a person at his place of work or establishment where he was employed.</i></p> |
| <p>16. Berusaha sendiri tanpa dibantu orang lain adalah bekerja atau berusaha dengan menanggung risiko secara ekonomis, yaitu dengan tidak kembalinya ongkos produksi yang telah dikeluarkan dalam rangka usahanya tersebut, serta tidak menggunakan pekerja dibayar maupun pekerja tak dibayar, termasuk yang sifat pekerjaannya memerlukan teknologi atau keahlian khusus.</p> | <p>16. <i>Own-account worker is a person who works at his own risk without assisted by paid per mount worker or unpaid worker include technical job or skill job.</i></p> |
| <p>17. Berusaha dibantu buruh tidak tetap/buruh tidak dibayar adalah bekerja atau berusaha atas risiko sendiri, dan menggunakan buruh/pekerja tak dibayar dan atau buruh/pekerja tidak tetap.</p> | <p>17. <i>Employer assisted by temporary workers/unpaid worker is a person who works at his own risk and assisted by temporary worker/unpaid worker.</i></p> |
| <p>18. Berusaha dibantu buruh tetap/buruh dibayar adalah berusaha atas risiko sendiri dan mempekerjakan paling sedikit satu orang buruh/pekerja tetap yang dibayar.</p> | <p>18. <i>Employer assisted by permanent workers/paid workers is a person who does his business at her/his own risk at least one assisted by paid permanent worker.</i></p> |
| <p>19. Buruh/karyawan/pegawai adalah seseorang yang bekerja pada orang lain atau instansi/kantor/perusahaan secara tetap dengan menerima upah/gaji baik berupa uang maupun barang. Buruh</p> | <p>19. <i>Employee is a person who work permanently for other people or institution/office/company and gains some money/cash or goods as wage/salary. Labor who have no permanent employer is not</i></p> |

yang tidak mempunyai majikan tetap, tidak digolongkan sebagai buruh/karyawan, tetapi sebagai pekerja bebas. Seseorang dianggap memiliki majikan tetap jika memiliki 1 (satu) majikan (orang/rumah tangga) yang sama dalam sebulan terakhir, khusus pada sektor bangunan batasannya tiga bulan. Apabila majikannya instansi/lembaga, boleh lebih dari satu.

categorized as a laborer/worker/employee but casual worker. A laborers in general is considered to have a permanent employer if he has the same employer during the past month, particularly for building construction sector is 3 months. If the employer is an institution, more than 1 (one) employer is allowed.

20. Pekerja bebas adalah seseorang yang bekerja pada orang lain/majikan/institusi yang tidak tetap (lebih dari 1 majikan dalam sebulan terakhir) di usaha pertanian baik berupa usaha rumah tangga maupun bukan usaha rumah tangga, ataupun di nonpertanian atas dasar balas jasa dengan menerima upah atau imbalan baik berupa uang maupun barang, dan baik dengan sistem pembayaran harian maupun borongan

20. *Casual employee is a person who does not work permanently for other people/employer/institution (more than 1 employer during the last 1 month) in agricultural sector, either home industry or not home industry, or in non-agricultural sector based on remuneration paid with money or goods, and based on daily or contact payment system.*

21. Pekerja tak dibayar adalah seseorang yang bekerja membantu usaha untuk memperoleh penghasilan/keuntungan yang dilakukan oleh salah seorang anggota rumah tangga atau bukan anggota rumah tangga tanpa mendapat upah/gaji baik berupa uang maupun barang.

21. *Unpaid worker is a person who intended to work without pay, either with money or good, in an establishment run by other members of the family, relative or neighbour.*

ULASAN

Penduduk Kabupaten Kotabaru berdasarkan Dinas Kependudukan dan Pencatatan Sipil Kabupaten Kotabaru tahun 2019 sebanyak 323.999 jiwa. Dibandingkan dengan penduduk tahun 2018, penduduk Kabupaten Kotabaru mengalami pertumbuhan sebesar 0,42 persen. Sementara itu rasio jenis kelamin tahun 2019 sebesar 107.

Kepadatan penduduk di Kabupaten Kotabaru tahun 2019 sebesar 34 jiwa/km². Kepadatan tertinggi berada di Kecamatan Pulau Sembilan sebesar 1.333 jiwa/km² dan terendah di Kecamatan Hampang sebesar 8 jiwa/km².

Berdasarkan hasil Survei Angkatan Kerja Nasional Agustus, angkatan kerja di Kabupaten Kotabaru tahun 2019 mencapai 161.409 orang. Tingkat partisipasi angkatan kerja tercatat sebesar 68,03 persen. Sedangkan tingkat pengangguran mencapai 4,94 persen.

DESCRIPTION

Population of Kotabaru Regency based on the Population and Civil Registration Office of Kotabaru Regency in 2019 was 323.999 people. Comparing with population in 2018, the population of Kotabaru Regency, the population growth are 0,42 percent. Meanwhile the sex ratio in 2019 is 107.

Population density in Kotabaru Regency in 2019 reached 34 people/km². The highest density was in Pulau Sembilan Subdistrict with 1.333 people/km² and the lowest was in Hampang Subdistrict with 8 people/km².

Based on the results of The National Labor Force Survey in August, the number of labor force in Kotabaru Regency 2019 reached 161.409 people. Economically Active Participation rate was 68,03 percent. Meanwhile the unemployment rate was recorded at 4,94 percent.

Gambar 3.1
Figures

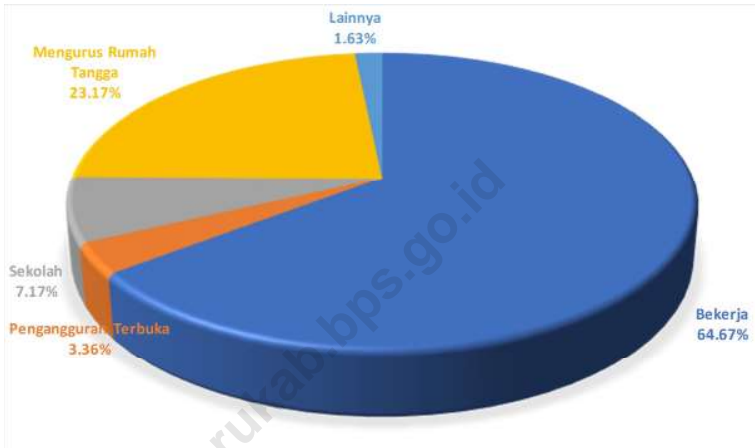
Distribusi Persentase Penduduk Menurut Kecamatan di Kabupaten Kotabaru (%), 2019
Percentage Distribution of Population by Subdistrict in Kotabaru Regency (%), 2019



Sumber/Source : Berdasarkan Peraturan Menteri Dalam Negeri No. 66 Tahun 2011 tanggal 28 Desember 2011
Based on Minister Of Home Affairs Regulation No 66/2011, December 28, 2011

Gambar 3.2
Figures

Persentase Penduduk Berumur 15 Tahun Keatas Menurut Jenis Kegiatan Selama Seminggu yang Lalu di Kabupaten Kotabaru, 2019
Percentage Population Aged 15 Years and Over by Type of Activity During The Previous Week in Kotabaru Regency, 2019



Sumber/Source : BPS, Survei Angkatan Kerja Nasional (Sakernas) Agustus/BPS-Statistics Indonesia, August National Labor Force Survey

3.1 PENDUDUK POPULATION

Tabel 3.1.1 **Penduduk, Laju Pertumbuhan Penduduk per Tahun, Distribusi Persentase Penduduk, Kepadatan Penduduk, Rasio Jenis Kelamin Penduduk Menurut Kecamatan di Kabupaten Kotabaru, 2019**
Population, Annual Population Growth Rate, Percentage Distribution of Population, Population Density, and Population Sex Ratio by Subdistrict in Kotabaru Regency, 2019

Kecamatan Subdistrict	Penduduk (ribu) Population (thousand)	Laju Pertumbuhan Penduduk per Tahun 2018–2019 Annual Population Growth Rate (%) 2018–2019
(1)	(2)	(3)
Pulau Sembilan	6,344	0,99
Pulau Laut Barat	10,304	1,11
Pulau Laut Tanjung Selayar	10,917	0,92
Pulau Laut Selatan	10,364	0,55
Pulau Laut Kepulauan	13,664	1,18
Pulau Laut Timur	14,162	(0,01)
Pulau Sebuku	7,503	(1,56)
Pulau Laut Utara	90,886	(0,49)
Pulau Laut Tengah	11,400	(0,06)
Kelumpang Selatan	10,387	(0,35)
Kelumpang Hilir	23,094	0,63
Kelumpang Hulu	16,046	1,93
Hampang	12,756	6,91
Sungai Durian	11,535	0,90
Kelumpang Tengah	13,266	0,21
Kelumpang Barat	7,110	1,72
Kelumpang Utara	5,968	0,05
Pamukan Selatan	12,752	(0,80)
Sampanahan	10,869	(0,08)
Pamukan Utara	14,851	(1,21)
Pamukan Barat	9,821	2,33
Kabupaten Kotabaru	323,999	0,42
Hasil Registrasi/Registration Result
Hasil Proyeksi ¹ /Projection Result ¹	342,217	1,63

Lanjutan Tabel/*Continued Table* 3.1.1

Kecamatan <i>Subdistrict</i>	Persentase Penduduk <i>Percentage of Total Population</i>	Kepadatan Penduduk per km ² <i>Population Density per sq.km</i>
(1)	(7)	(8)
Pulau Sembilan	1,96	1 333
Pulau Laut Barat	3,18	35
Pulau Laut Tanjung Selayar	3,37	108
Pulau Laut Selatan	3,20	27
Pulau Laut Kepulauan	4,22	128
Pulau Laut Timur	4,37	22
Pulau Sebuku	2,32	33
Pulau Laut Utara	28,05	571
Pulau Laut Tengah	3,52	34
Kelumpang Selatan	3,21	37
Kelumpang Hilir	7,13	82
Kelumpang Hulu	4,95	29
Hampang	3,94	8
Sungai Durian	3,56	11
Kelumpang Tengah	4,09	38
Kelumpang Barat	2,19	12
Kelumpang Utara	1,84	21
Pamukan Selatan	3,94	33
Sampanahan	3,35	22
Pamukan Utara	4,58	23
Pamukan Barat	3,03	17
Kabupaten Kotabaru	100,00	34
Hasil Registrasi/ <i>Registration Result</i>
Hasil Proyeksi ¹ / <i>Projection Result¹</i>	100,00	36

Lanjutan Tabel/Continued Table 3.1.1

Kecamatan Subdistrict	Rasio Jenis Kelamin Population Sex Ratio
(1)	(11)
Pulau Sembilan	103
Pulau Laut Barat	106
Pulau Laut Tanjung Selayar	106
Pulau Laut Selatan	105
Pulau Laut Kepulauan	104
Pulau Laut Timur	111
Pulau Sebuku	107
Pulau Laut Utara	104
Pulau Laut Tengah	108
Kelumpang Selatan	108
Kelumpang Hilir	108
Kelumpang Hulu	109
Hampang	114
Sungai Durian	111
Kelumpang Tengah	108
Kelumpang Barat	109
Kelumpang Utara	109
Pamukan Selatan	110
Sampanahan	112
Pamukan Utara	110
Pamukan Barat	111
Kabupaten Kotabaru	107
Hasil Registrasi/Registration Result	...
Hasil Proyeksi ¹ /Projection Result ¹	108

Catatan/Note: ¹Data dari Hasil Proyeksi Penduduk Indonesia 2010–2035 (Pertengahan tahun/Juni)/Data from the result of Indonesia Population Projection 2010–2035 (mid year/June)

Sumber/Source: Dinas Kependudukan dan Pencatatan Sipil Kabupaten Kotabaru/Population and Civil Registration Agency Kotabaru Regency

**3.2 KETENAGAKERJAAN
EMPLOYMENT**

Tabel 3.2.1 Jumlah Penduduk Berumur 15 Tahun Keatas Menurut Jenis Kegiatan Selama Seminggu yang Lalu dan Jenis Kelamin di Kabupaten Kotabaru, 2019
Population Aged 15 Years and Over by Type of Activity During The Previous Week and Sex in Kotabaru Regency, 2019

Kegiatan Utama <i>Main Activity</i>	Jenis Kelamin/Sex		
	Laki-Laki <i>Male</i>	Perempuan <i>Female</i>	Jumlah <i>Total</i>
(1)	(2)	(3)	(4)
Angkatan Kerja <i>Economically Active</i>	107 349	51 943	161 409
Bekerja/ <i>Working</i>	101 496	2 117	153 439
Pengangguran Terbuka <i>Unemployment</i>	5 853	54 060	7 970
Bukan Angkatan Kerja <i>Economically Inactive</i>	16 898	58 949	75 847
Sekolah/ <i>Attending School</i>	8 818	8 185	17 003
Mengurus Rumah Tangga <i>Housekeeping</i>	5 873	49 094	54 967
Lainnya/ <i>Others</i>	2 207	1 670	3 877
Jumlah/Total	124 247	110 892	237 256

Catatan/Note:

Sumber/Source: BPS, Survei Angkatan Kerja Nasional (Sakernas) Agustus/BPS-Statistics Indonesia, August National Labor Force Survey

Tabel
Table 3.2.2

Penduduk Berumur 15 Tahun ke Atas Menurut Pendidikan Tertinggi yang Ditamatkan dan Jenis Kegiatan Selama Seminggu yang Lalu di Kabupaten Kotabaru, 2019
Population 15 Years of Age and Over by Educational Attainment and Type of Activity During the Previous Week in Kotabaru Regency, 2019

Pendidikan Tertinggi yang Ditamatkan ¹ <i>Educational Attainment¹</i>	Angkatan Kerja/ <i>Economically Active</i>			Persentase Bekerja terhadap Angkatan Kerja <i>Percentage of Working to Economically Active</i>
	Bekerja <i>Working</i>	Pengangguran ² <i>Unemployment²</i>	Jumlah Angkatan Kerja <i>Total of Economically Active</i>	
(1)	(2)	(3)	(4)	(5)
0	72 809	1 577	74 718	0,97
1	28 282	467	29 013	0,97
2	37 159	2 963	41 643	0,89
3	15 189	846	16 035	0,95
Jumlah/Total	153 439	5 853	161 409	0,95

Lanjutan Tabel/*Continued Table 3.2.2*

Pendidikan Tertinggi yang Ditamatkan ¹ <i>Educational Attainment¹</i>	Bukan Angkatan Kerja <i>Not Economically Active</i>	Jumlah Total	Persentase Angkatan Kerja terhadap Penduduk Usia Kerja <i>Percentage of Economically Active to Working Age Population</i>
(1)	(6)	(7)	(8)
0	40 594	115 312	0,65
1	23 185	52 198	0,56
2	10 224	51 867	0,80
3	1 844	17 879	0,90
Jumlah/Total	75 847	237 256	0,68

- Catatan/Note:
- ¹
 0. ≤ Sekolah Dasar (SD)/≤ *Primary School*
 1. Sekolah Menengah Pertama/*Junior High School*
 2. Sekolah Menengah Atas/*Senior High School*
 3. Perguruan Tinggi/*Collage*
 - ²
 1. Mencari pekerjaan/*Looking for work*
 2. Mempersiapkan usaha/*Establishing a new business/firm*
 3. Merasa tidak mungkin mendapat pekerjaan/*Hopeless of job*
 4. Sudah punya pekerjaan tetapi belum mulai bekerja/*Have a job in future start*

Sumber/Source: BPS, Survei Angkatan Kerja Nasional (Sakernas) Agustus/BPS-Statistics Indonesia, August National Labor Force Survey

Tabel
Table 3.2.3**Penduduk Berumur 15 Tahun Ke Atas yang Bekerja Selama Seminggu yang Lalu Menurut Status Pekerjaan Utama dan Jenis Kelamin di Kabupaten Kotabaru, 2019**
Population 15 Years of Age and Over who Worked During The Previous Week by Main Employment Status and Sex in Kotabaru Regency, 2019

Status Pekerjaan Utama <i>Main Employment Status</i>	Laki-Laki <i>Male</i>	Perempuan <i>Female</i>	Jumlah <i>Total</i>
(1)	(2)	(3)	(4)
Berusaha sendiri <i>Own account worker</i>	28 407	14 147	42 554
Berusaha dibantu buruh tidak tetap/buruh tidak dibayar <i>Employer assisted by temporary worker/unpaid worker</i>	8 794	4 635	13 429
Berusaha dibantu buruh tetap/buruh dibayar <i>Employer assisted by permanent worker/paid worker</i>	3 813	446	4 259
Buruh/Karyawan/Pegawai/ <i>Employee</i>	55 104	20 328	75 432
Pekerja bebas <i>Casual worker</i>	1 696	1 004	2 700
Pekerja keluarga/tak dibayar <i>Family worker/unpaid worker</i>	3 682	11 383	15 065
Jumlah/Total	101 496	51 943	153 439

Catatan/Note: ...

Sumber/Source: BPS, Survei Angkatan Kerja Nasional (Sakernas) Agustus/BPS-Statistics Indonesia, August National Labor Force Survey

BAB 04

SOSIAL DAN KESEJAHTERAAN RAKYAT

SOCIAL AND WARFARE

JUMLAH SEKOLAH

353



JUMLAH MURID

SD 37.330

SMP 12.205

SMA/K 10.645



PENJELASAN TEKNIS**TECHNICAL NOTES**

- | | |
|--|--|
| <p>1. Tidak/belum pernah sekolah adalah mereka yang tidak pernah atau belum pernah terdaftar dan tidak pernah atau belum pernah aktif mengikuti pendidikan di suatu jenjang pendidikan formal. Termasuk juga yang tamat/belum tamat taman kanak-kanak tetapi tidak melanjutkan ke sekolah dasar.</p> | <p>1. <i>Not/never attending school is someone who has never attended or never been registered in a formal education, such as primary, secondary, and tertiary education. Those who just completed kindergarten are considered as never attended school.</i></p> |
| <p>2. Masih bersekolah adalah mereka yang terdaftar dan aktif mengikuti pendidikan formal dan nonformal (Paket A, B, atau C), baik pendidikan dasar, menengah maupun pendidikan tinggi. Bagi mahasiswa yang sedang cuti dianggap masih bersekolah.</p> | <p>2. <i>Attending school is someone who is currently attending primary, secondary, or tertiary education, including package A, package B, or package C. College student who postpones his/her study is considered as attending school.</i></p> |
| <p>3. Tidak bersekolah lagi adalah mereka yang pernah terdaftar dan aktif mengikuti pendidikan di suatu jenjang pendidikan formal dan nonformal (Paket A, B, atau C), tetapi pada saat pencacahan tidak lagi terdaftar dan tidak aktif mengikuti pendidikan.</p> | <p>3. <i>Not attending school anymore is someone who had enrolled and participated in formal and non-formal education in the past including package A, package B, or package C, but currently does not attend school.</i></p> |
| <p>4. Tamat sekolah adalah menyelesaikan pelajaran yang ditandai dengan lulus ujian akhir pada kelas atau tingkat terakhir suatu jenjang pendidikan di sekolah negeri maupun swasta dengan mendapatkan tanda</p> | <p>4. <i>Completed particular level of education is someone who has completed particular level of education in private or public school and accepting graduation certificate. Someone who has never attended the highest grade but</i></p> |

tamat belajar/ijazah. Seseorang yang belum mengikuti pelajaran pada kelas tertinggi tetapi telah mengikuti ujian akhir dan lulus dianggap tamat sekolah.

5. Jalur Pendidikan di Indonesia terdiri atas 1) pendidikan formal, 2) pendidikan nonformal, dan 3) pendidikan informal yang ketiganya dapat saling melengkapi dan memperkaya (Undang-Undang No. 20 Tahun 2013 tentang Sistem Pendidikan Nasional).

6. Jenjang Pendidikan Formal terdiri atas pendidikan dasar, pendidikan menengah, dan pendidikan tinggi. Jenis pendidikan yang diajarkan mencakup pendidikan umum, kejuruan, akademik, profesi, vokasi, keagamaan, dan khusus.

- Pendidikan Dasar berbentuk Sekolah Dasar (SD) dan Madrasah Ibtidaiyah (MI) atau bentuk lain yang sederajat serta Sekolah Menengah Pertama (SMP) dan Madrasah Tsanawiyah (MTs), atau bentuk lain yang sederajat.
- Pendidikan Menengah berbentuk Sekolah Menengah Atas (SMA), Madrasah Aliyah (MA), Sekolah Menengah Kejuruan (SMK), dan Madrasah Aliyah Kejuruan (MAK), atau bentuk lain yang sederajat.
- Pendidikan Tinggi merupakan

passed the final exam is considered as completed particular level of education.

5. *The Education System in Indonesia consists of 1) a formal education, 2) non-formal education, and 3) informal education that all three can be complementary and enriching (Law No. 20 Year 2013 about The National Education System).*

6. *The Formal Education Level consists of primary education, secondary education, and high education. The kind of education that taught consists of general education, vocational, academic, professional, religious, and specific education.*

- *The Primary Education consists of Elementary School and Islamic Elementary School or other equivalent forms and Junior High School and MTs, or other equivalent forms.*
- *The Secondary Education consists of the senior high school, MA, Vocational School, and Vocational Madrasah Aliyah, or other equivalent forms.*
- *The High Education consists of the education level after the secondary education that consists of diplomas, bachelor,*

jenjang pendidikan setelah pendidikan menengah yang mencakup program pendidikan diploma, sarjana, magister, spesialis, dan doktor yang diselenggarakan oleh perguruan tinggi. Perguruan tinggi dapat berbentuk akademi, politeknik, sekolah tinggi, institut, atau universitas.

master, specialist, and doctoral degrees that are held by the college. The colleges can be academy, polytechnic, high school, institute, or university.

7. Rumah Sakit adalah tempat pemeriksaan dan perawatan kesehatan, biasanya berada di bawah pengawasan dokter/tenaga medis, yang melayani penderita yang sakit untuk berobat rawat jalan atau rawat inap.

7. Hospital is a place for health check, usually controlled/supervised by doctors/medical personnel to serve the ill patients to get outpatient or inpatient treatment services.
8. Rumah Sakit Bersalin adalah rumah sakit khusus untuk persalinan, dilengkapi pelayanan spesialis pemeriksaan kehamilan, persalinan, rawat inap dan rawat jalan ibu dan anak yang berada di bawah pengawasan dokter spesialis kandungan.

8. Maternity Hospital is a specialized hospital for childbirth, has specialist inspection service to pregnancy, childbirth, hospitalization and outpatient for mothers and children that is under the supervision of an obstetrician.
9. Rumah Bersalin adalah sarana pelayanan kesehatan dengan izin sebagai rumah bersalin, dilengkapi pelayanan pemeriksaan kehamilan, persalinan serta pemeriksaan ibu dan anak yang berada di bawah pengawasan bidan senior.

9. Maternity House is health care facility with a license as a maternity house, equipped with prenatal care, childbirth and examination of mothers and children which is under the supervision of a senior midwife.
10. Poliklinik adalah sarana kesehatan yang dipakai untuk pelayanan

10. Polyclinic is a health facility in which to get outpatient services,

berobat jalan, biasanya berada di bawah pengawasan dokter/tenaga medis

usually under the control of doctor/medical personnel.

11. Puskesmas (Pusat Kesehatan Masyarakat) adalah unit pelaksana teknis dinas kesehatan kabupaten/kota yang mempunyai fungsi utama sebagai penyelenggara pelayanan kesehatan tingkat pertama. Wilayah kerja puskesmas maksimal adalah satu kecamatan dan untuk dapat menjangkau wilayah kerjanya, puskesmas mempunyai jaringan pelayanan yang meliputi unit Puskesmas Pembantu (Pustu), unit Puskesmas Keliling (Puskel), dan unit bidan desa/komunitas (Peraturan Menteri Kesehatan RI No. 75 Tahun 2014 Tentang Pusat Kesehatan Masyarakat).

11. *Public Health Center is technical implementation unit of regency health department that have the primary function as a first-level health care providers. The working area standard of public health center is one district and to reach their working areas, public health centers have a service network covering subsidiary of public health center, mobile public health center units, and midwife units (Regulation of the Minister of Health of Indonesia Number 75 Year 2014 about Public Health Center).*

12. Untuk mengukur kemiskinan, BPS menggunakan konsep kemampuan memenuhi kebutuhan dasar (basic needs approach). Dengan pendekatan ini, kemiskinan dipandang sebagai ketidakmampuan dari sisi ekonomi untuk memenuhi kebutuhan dasar makanan dan bukan makanan yang diukur dari sisi pengeluaran. Metode yang digunakan adalah menghitung Garis Kemiskinan (GK), yang terdiri dari dua komponen yaitu Garis Kemiskinan Makanan (GKM) dan Garis Kemiskinan Non-

12. *To measure poverty, BPS-Statistics Indonesia has used the concept of basic needs approach. Therefore, poverty is viewed as economic inability to fulfill food and non-food basic needs which are measured by consumption/expenditure. The method used is calculating poverty line, which consists of two components that are Food Poverty Line (FPL) and Non-Food Poverty Line (NFPL). The poverty line was calculated separately for urban and rural areas.*

Makanan (GKNM). Penghitungan Garis Kemiskinan dilakukan secara terpisah untuk daerah perkotaan dan perdesaan.

13. Penduduk miskin adalah penduduk yang memiliki rata-rata pengeluaran per kapita per bulan di bawah Garis Kemiskinan.
 14. Garis Kemiskinan Makanan (GKM) merupakan nilai pengeluaran kebutuhan minimum makanan yang disetarakan dengan 2.100 kkalori per kapita per hari. Garis Kemiskinan Non-Makanan (GKNM) adalah kebutuhan minimum untuk perumahan, sandang, pendidikan, kesehatan, dan kebutuhan dasar lainnya.
 15. Indeks Pembangunan Manusia (IPM) menjelaskan bagaimana penduduk dapat mengakses hasil pembangunan dalam memperoleh pendapatan, kesehatan, pendidikan dan sebagainya. IPM diperkenalkan oleh UNDP pada tahun 1990 dan dipublikasikan secara berkala dalam laporan tahunan Human Development Report (HDR). IPM dibentuk oleh 3 (tiga) dimensi dasar: Umur panjang dan hidup sehat; pengetahuan; dan standar hidup layak.
13. *A person whose expenditure per capita per month is below the poverty line is considered to be poor.*
 14. *The Food Poverty Line refers to the daily minimum requirement of 2,100 kcal per capita per day. The Non-Food Poverty Line refers to the minimum requirement for household necessities for clothing, education, health, and other basic individual needs.*
 15. *The Human Development Index (HDI) explains how people can access development results in obtaining income, health, education and so forth. HDI was introduced by United Nations Development Programme (UNDP) in 1990 and published periodically in the annual report of the Human Development Report. HDI was formed by three basic dimensions: a long and healthy life; knowledge; and a decent standard of living.*

ULASAN

Persentase penduduk di Kabupaten Kotabaru tahun 2019 yang masih sekolah pada kelompok umur 7-12 tahun sebesar 99,47 persen, kelompok umur 13-15 tahun sebesar 94,83 persen, dan kelompok umur 16-18 sebesar 70,07 persen.

Angka Partisipasi Murni (APM) pada jenjang pendidikan SD/MI sebesar 98,12, jenjang SMP/MTs sebesar 73,70 dan pada jenjang SMA/SMK/MA sebesar 53,53.

DESCRIPTION

The percentage of the population in Kotabaru Regency in 2019 who attending school at the 7-12 years age group was 99,47 percent, the 13-15 year age group was 94,83 percent, and the age group 16-18 was 70,07 percent.

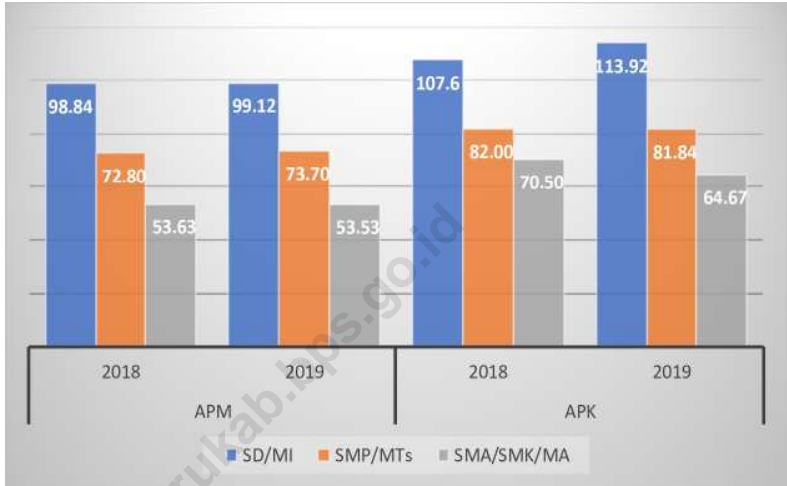
Net Enrollment Rate (NER) at the Primary School/MI level is 98,12, Junior High School/MTs level is 73,70 and at the Senior High School/MA level is 53,53.

<https://kotabarakab.bps.go.id>

Gambar 4.1
Figures

Angka Partisipasi Murni (APM) dan Angka Partisipasi Kasar (APK) Menurut Jenjang Pendidikan di Kabupaten Kotabaru, 2018 dan 2019

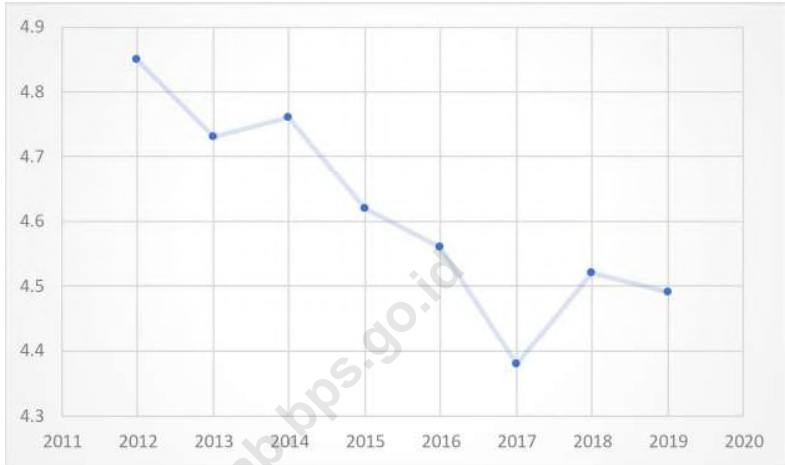
Net Participation Rates and Gross Participation Rates by Educational Level in Kotabaru Regency, 2018 and 2019



Sumber/Source : BPS, Survei Sosial Ekonomi Nasional (Susesnas)/BPS-Statistics Indonesia, National Socioeconomic Survey

Gambar
Figures 4.2

Persentase Penduduk Miskin di Kabupaten Kotabaru, 2012–2019
Percentage of Poor People in Kotabaru Regency, 2012–2019



Sumber/Source : BPS, Survei Sosial Ekonomi Nasional Maret/BPS-Statistics Indonesia, March National Socioeconomic Survey

4.1 PENDIDIKAN EDUCATION

Tabel 4.1.1 **Jumlah Sekolah, Guru, dan Murid Taman Kanak-Kanak (TK) di Bawah Kementerian Pendidikan dan Kebudayaan Menurut Kecamatan di Kabupaten Kotabaru, 2018/2019 dan 2019/2020**
Number of Schools, Teachers, and Pupils in Kindergarten Under The Ministry of Education and Culture by Subdistrict in Kotabaru Regency, 2018/2019 dan 2019/2020

Kecamatan Subdistrict	Sekolah/Schools					
	Negeri/Public		Swasta/Private		Jumlah/Total	
	2018/2019	2019/2020	2018/2019	2019/2020	2018/2019	2019/2020
(1)	(2)	(3)	(4)	(5)	(6)	(7)
Pulau Sembilan	...	1	...	7	...	8
Pulau Laut Barat	...	1	...	22	...	23
Pulau Laut Tanjung Selayar	...	1	...	2	...	3
Pulau Laut Selatan	...	1	...	11	...	12
Pulau Laut Kepulauan	...	1	...	11	...	12
Pulau Laut Timur	...	1	...	11	...	12
Pulau Sebuku	...	1	...	7	...	8
Pulau Laut Utara	...	1	...	57	...	58
Pulau Laut Tengah	...	1	...	8	...	9
Kelumpang Selatan	...	1	...	9	...	10
Kelumpang Hilir	...	1	...	12	...	13
Kelumpang Hulu	...	1	...	8	...	9
Hampang	...	1	...	7	...	8
Sungai Durian	...	1	...	8	...	9
Kelumpang Tengah	...	1	...	9	...	10
Kelumpang Barat	...	1	...	5	...	6
Kelumpang Utara	...	1	...	3	...	4
Pamakan Selatan	...	1	...	7	...	8
Sampanahan	...	1	...	4	...	5
Pamakan Utara	...	1	...	6	...	7
Pamakan Barat	...	1	...	2	...	3
Kabupaten Kotabaru	...	21	...	216	...	237

Lanjutan Tabel/Continued Table 4.1.1

Kecamatan Subdistrict	Guru ¹ /Teachers ¹					
	Negeri/Public		Swasta/Private		Jumlah/Total	
	2018/2019	2019/2020	2018/2019	2019/2020	2018/2019	2019/2020
(1)	(8)	(9)	(10)	(11)	(12)	(13)
Pulau Sembilan	...	6	...	24	...	30
Pulau Laut Barat	...	7	...	71	...	78
Pulau Laut Tanjung Selayar	...	5	...	9	...	14
Pulau Laut Selatan	...	7	...	48	...	55
Pulau Laut Kepulauan	...	7	...	52	...	59
Pulau Laut Timur	...	6	...	26	...	32
Pulau Sebuku	...	4	...	12	...	16
Pulau Laut Utara	...	13	...	217	...	230
Pulau Laut Tengah	...	3	...	25	...	28
Kelumpang Selatan	...	6	...	27	...	33
Kelumpang Hilir	...	6	...	49	...	55
Kelumpang Hulu	...	8	...	15	...	23
Hampang	...	3	...	11	...	14
Sungai Durian	...	5	...	15	...	20
Kelumpang Tengah	...	8	...	23	...	31
Kelumpang Barat	...	8	...	10	...	18
Kelumpang Utara	...	5	...	5	...	10
Pamakan Selatan	...	5	...	14	...	19
Sampanahan	...	5	...	11	...	16
Pamakan Utara	...	3	...	13	...	16
Pamakan Barat	...	6	...	7	...	13
Kabupaten Kotabaru	...	126	...	684	...	810

Lanjutan Tabel/Continued Table 4.1.1

Kecamatan Subdistrict	Murid/Students					
	Negeri/Public		Swasta/Private		Jumlah/Total	
	2018/2019	2019/2020	2018/2019	2019/2020	2018/2019	2019/2020
(1)	(14)	(15)	(16)	(17)	(18)	(19)
Pulau Sembilan	...	61	...	246	...	307
Pulau Laut Barat	...	64	...	759	...	823
Pulau Laut Tanjung Selayar	...	43	...	126	...	169
Pulau Laut Selatan	...	39	...	453	...	492
Pulau Laut Kepulauan	...	47	...	565	...	612
Pulau Laut Timur	...	40	...	288	...	328
Pulau Sebuku	194	...	194
Pulau Laut Utara	...	119	...	1 984	...	2 103
Pulau Laut Tengah	...	13	...	225	...	238
Kelumpang Selatan	...	55	...	230	...	285
Kelumpang Hilir	...	54	...	745	...	799
Kelumpang Hulu	...	66	...	282	...	348
Hampang	...	29	...	103	...	132
Sungai Durian	...	57	...	242	...	299
Kelumpang Tengah	...	103	...	299	...	402
Kelumpang Barat	...	82	...	97	...	179
Kelumpang Utara	...	44	...	85	...	129
Pamakan Selatan	...	64	...	230	...	294
Samparahan	...	66	...	125	...	191
Pamakan Utara	...	34	...	149	...	183
Pamakan Barat	...	35	...	142	...	177
Kabupaten Kotabaru	...	1 115	...	7 569	...	8 684

Catatan/Note: ¹ Jumlah guru termasuk kepala sekolah dan guru/The total of teachers including headmaster and teacher

Sumber/Source: Kementerian Pendidikan dan Kebudayaan, Data Semester Ganjil/Ministry of Educations and Culture, Odd Semester Data

Tabel
Table 4.1.2

**Jumlah Sekolah, Guru, dan Murid Raudatul Athfal (RA)
di Bawah Kementerian Agama Menurut Kecamatan di
Kabupaten Kotabaru, 2018/2019 dan 2019/2020**
*Number of Schools, Teachers, and Pupils in Raudatul Athfal
(RA) Under The Ministry of Religious Affairs by Subdistrict in
Kotabaru Regency, 2018/2019 dan 2019/2020*

Kecamatan Subdistrict	Sekolah/Schools		Guru/Teachers		Murid/Pupils	
	2018/2019	2019/2020	2018/2019	2019/2020	2018/2019	2019/2020
(1)	(2)	(3)	(4)	(5)	(6)	(7)
Pulau Sembilan	...	-	...	-	...	-
Pulau Laut Barat	...	1	...	4	...	26
Pulau Laut Tanjung Selayar	...	-	...	-	...	-
Pulau Laut Selatan	...	-	...	-	...	-
Pulau Laut Kepulauan	...	-	...	-	...	-
Pulau Laut Timur	...	-	...	-	...	-
Pulau Sebuk	...	-	...	-	...	-
Pulau Laut Utara	...	8	...	46	...	501
Pulau Laut Tengah	...	4	...	15	...	88
Kelumpang Selatan	...	-	...	-	...	-
Kelumpang Hilir	...	1	...	7	...	131
Kelumpang Hulu	...	-	...	-	...	-
Hampang	...	-	...	-	...	-
Sungai Durian	...	-	...	-	...	-
Kelumpang Tengah	...	-	...	-	...	-
Kelumpang Barat	...	-	...	-	...	-
Kelumpang Utara	...	-	...	-	...	-
Pamakan Selatan	...	-	...	-	...	-
Sampanahan	...	1	...	3	...	-
Pamakan Utara	...	-	...	-	...	-
Pamakan Barat	...	-	...	-	...	-
Kabupaten Kotabaru	...	15	...	75	...	746

Catatan/Note: ...

Sumber/Sources: Kementerian Agama, Data Semester Ganjil/Ministry of Religious Affairs, Odd Semester Data

Tabel
Table 4.1.3

**Jumlah Sekolah, Guru, dan Murid Sekolah Dasar (SD)
di Bawah Kementerian Pendidikan dan Kebudayaan
Menurut Kecamatan di Kabupaten Kotabaru, 2018/2019
dan 2019/2020**

*Number of Schools, Teachers, and Pupils in Primary Schools
Under The Ministry of Education and Culture by Subdistrict
in Kotabaru Regency, 2018/2019 dan 2019/2020*

Kecamatan Subdistrict	Sekolah/Schools					
	Negeri/Public		Swasta/Private		Jumlah/Total	
	2018/2019	2019/2020	2018/2019	2019/2020	2018/2019	2019/2020
(1)	(2)	(3)	(4)	(5)	(6)	(7)
Pulau Sembilan	5	5	-	-	5	5
Pulau Laut Barat	7	7	-	-	7	7
Pulau Laut Tanjung Selayar	10	11	-	-	10	11
Pulau Laut Selatan	9	9	-	-	9	9
Pulau Laut Kepulauan	9	9	-	-	9	9
Pulau Laut Timur	14	14	3	3	17	17
Pulau Sebuku	7	7	-	-	7	7
Pulau Laut Utara	37	37	4	4	41	41
Pulau Laut Tengah	11	11	-	-	11	11
Kelumpang Selatan	10	10	-	-	10	10
Kelumpang Hilir	14	14	2	2	16	16
Kelumpang Hulu	12	12	4	5	16	17
Hampang	12	12	1	1	13	13
Sungai Durian	7	7	4	4	11	11
Kelumpang Tengah	11	11	-	-	11	11
Kelumpang Barat	7	7	-	-	7	7
Kelumpang Utara	7	7	-	-	7	7
Pamakan Selatan	12	12	3	3	15	15
Sampanahan	9	9	1	1	10	10
Pamakan Utara	11	11	7	7	18	18
Pamakan Barat	5	5	-	-	5	5
Kabupaten Kotabaru	226	227	29	30	255	257

Lanjutan Tabel/Continued Table 4.1.3

Kecamatan Subdistrict	Guru ¹ /Teachers ¹					
	Negeri/Public		Swasta/Private		Jumlah/Total	
	2018/2019	2019/2020	2018/2019	2019/2020	2018/2019	2019/2020
(1)	(8)	(9)	(10)	(11)	(12)	(13)
Pulau Sembilan	55	57	-	-	55	57
Pulau Laut Barat	78	82	-	-	78	82
Pulau Laut Tanjung Selayar	106	115	-	-	106	115
Pulau Laut Selatan	98	102	-	-	98	102
Pulau Laut Kepulauan	104	105	-	-	104	105
Pulau Laut Timur	109	120	23	25	132	145
Pulau Sebuku	58	72	-	-	58	72
Pulau Laut Utara	465	508	41	49	506	557
Pulau Laut Tengah	98	115	-	-	98	115
Kelumpang Selatan	82	90	-	-	82	90
Kelumpang Hilir	147	163	23	29	170	192
Kelumpang Hulu	107	130	25	26	132	156
Hampang	103	115	8	9	111	124
Sungai Durian	62	74	35	33	97	107
Kelumpang Tengah	97	98	-	-	97	98
Kelumpang Barat	51	53	-	-	51	53
Kelumpang Utara	61	63	-	-	61	63
Pamakan Selatan	84	94	22	25	106	119
Sampanahan	84	99	6	8	90	107
Pamakan Utara	69	76	44	51	113	127
Pamakan Barat	48	55	-	-	48	55
Kabupaten Kotabaru	2 166	2 386	227	255	2 393	2 641

Lanjutan Tabel/*Continued Table 4.1.3*

Kecamatan Subdistrict	Murid/Students					
	Negeri/Public		Swasta/Private		Jumlah/Total	
	2018/2019	2019/2020	2018/2019	2019/2020	2018/2019	2019/2020
(1)	(14)	(15)	(16)	(17)	(18)	(19)
Pulau Sembilan	693	671	-	-	693	671
Pulau Laut Barat	1 249	1 234	-	-	1 249	1 234
Pulau Laut Tanjung Selayar	1 613	1 567	-	-	1 613	1 567
Pulau Laut Selatan	1 117	1 118	-	-	1 117	1 118
Pulau Laut Kepulauan	1 976	1 970	-	-	1 976	1 970
Pulau Laut Timur	1 089	1 130	430	437	1 519	1 567
Pulau Sebuku	730	757	-	-	730	757
Pulau Laut Utara	7 858	7 839	516	586	8 374	8 425
Pulau Laut Tengah	1 301	1 273	-	-	1 301	1 273
Kelumpang Selatan	1 069	1 072	-	-	1 069	1 072
Kelumpang Hilir	2 790	2 840	412	465	3 202	3 305
Kelumpang Hulu	1 469	1 468	403	379	1 872	1 847
Hampang	1 598	1 613	163	192	1 761	1 805
Sungai Durian	1 065	1 071	736	787	1 801	1 858
Kelumpang Tengah	1 549	1 589	-	-	1 549	1 589
Kelumpang Barat	773	789	-	-	773	789
Kelumpang Utara	663	667	-	-	663	667
Pamakan Selatan	1 104	1 082	480	500	1 584	1 582
Sampanahan	1 276	1 238	84	77	1 360	1 315
Pamakan Utara	786	772	959	964	1 745	1 736
Pamakan Barat	1 132	1 183	-	-	1 132	1 183
Kabupaten Kotabaru	32 900	32 943	4 183	4 387	37 083	37 330

Catatan/Note: ¹ Jumlah guru termasuk kepala sekolah dan guru/*The total of teachers including headmaster and teacher*

Sumber/Source: Kementerian Pendidikan dan Kebudayaan, Data Semester Ganjil/*Ministry of Educations and Culture, Odd Semester Data*

Tabel
Table 4.1.4**Jumlah Sekolah, Guru, dan Murid Madrasah Ibtidaiyah (MI) di Bawah Kementerian Agama Menurut Kecamatan Menurut Kecamatan di Kabupaten Kotabaru, 2018/2019 dan 2019/2020****Number of Schools, Teachers, and Pupils in Madrasah Ibtidaiyah (MI) Under The Ministry of Religious Affairs by Subdistrict in Kotabaru Regency, 2018/2019 dan 2019/2020**

Kecamatan Subdistrict	Sekolah/Schools		Guru/Teachers		Murid/Pupils	
	2018/2019	2019/2020	2018/2019	2019/2020	2018/2019	2019/2020
(1)	(2)	(3)	(4)	(5)	(6)	(7)
Pulau Sembilan	...	1	...	9	...	173
Pulau Laut Barat	...	-	...	-	...	-
Pulau Laut Tanjung Selayar	...	-	...	-	...	-
Pulau Laut Selatan	...	1	...	15	...	234
Pulau Laut Kepulauan	...	-	...	-	...	-
Pulau Laut Timur	...	-	...	-	...	-
Pulau Sebuku	...	1	...	3	...	45
Pulau Laut Utara	...	7	...	93	...	1 585
Pulau Laut Tengah	...	-	...	-	...	-
Kelumpang Selatan	...	-	...	-	...	-
Kelumpang Hilir	...	-	...	-	...	-
Kelumpang Hulu	...	-	...	-	...	-
Hampang	...	-	...	-	...	-
Sungai Durian	...	-	...	-	...	-
Kelumpang Tengah	...	-	...	-	...	-
Kelumpang Barat	...	-	...	-	...	-
Kelumpang Utara	...	-	...	-	...	-
Pamakan Selatan	...	-	...	-	...	-
Sampanahan	...	-	...	-	...	-
Pamakan Utara	...	-	...	-	...	-
Pamakan Barat	...	-	...	-	...	-
Kabupaten Kotabaru	...	10	...	120	...	2 037

Catatan/Note: ...

Sumber/Sources: Kementerian Agama, Data Semester Ganjil/Ministry of Religious Affairs, Odd Semester Data

Tabel
Table 4.1.5

Jumlah Sekolah, Guru, dan Murid Sekolah Menengah Pertama (SMP) di Bawah Kementerian Pendidikan dan Kebudayaan Menurut Kecamatan di Kabupaten Kotabaru, 2018/2019 dan 2019/2020
Number of Schools, Teachers, and Pupils in Junior High Schools Under The Ministry of Education and Culture by Subdistrict in Kotabaru Regency, 2018/2019 dan 2019/2020

Kecamatan Subdistrict	Sekolah/Schools					
	Negeri/Public		Swasta/Private		Jumlah/Total	
	2018/2019	2019/2020	2018/2019	2019/2020	2018/2019	2019/2020
(1)	(2)	(3)	(4)	(5)	(6)	(7)
Pulau Sembilan	2	2	-	-	2	2
Pulau Laut Barat	2	2	-	-	2	2
Pulau Laut Tanjung Selayar	2	2	-	-	2	2
Pulau Laut Selatan	3	3	-	-	3	3
Pulau Laut Kepulauan	2	2	-	-	2	2
Pulau Laut Timur	2	2	1	1	3	3
Pulau Sebuk	2	2	-	-	2	2
Pulau Laut Utara	7	7	3	4	10	11
Pulau Laut Tengah	4	4	-	-	4	4
Kelumpang Selatan	3	3	-	-	3	3
Kelumpang Hilir	2	2	1	1	3	3
Kelumpang Hulu	2	2	-	-	2	2
Hampang	2	2	-	-	2	2
Sungai Durian	3	3	-	-	3	3
Kelumpang Tengah	3	3	-	-	3	3
Kelumpang Barat	1	1	-	-	1	1
Kelumpang Utara	2	2	-	-	2	2
Pamakan Selatan	3	3	1	1	4	4
Sampanahan	2	2	-	-	2	2
Pamakan Utara	3	3	2	2	5	5
Pamakan Barat	1	1	-	-	1	1
Kabupaten Kotabaru	53	53	8	9	61	62

Lanjutan Tabel/*Continued Table 4.1.5*

Kecamatan Subdistrict	Guru ¹ /Teachers ¹					
	Negeri/Public		Swasta/Private		Jumlah/Total	
	2018/2019	2019/2020	2018/2019	2019/2020	2018/2019	2019/2020
(1)	(8)	(9)	(10)	(11)	(12)	(13)
Pulau Sembilan	32	34	-	-	32	34
Pulau Laut Barat	22	28	-	-	22	28
Pulau Laut Tanjung Selayar	22	25	-	-	22	25
Pulau Laut Selatan	31	32	-	-	31	32
Pulau Laut Kepulauan	24	32	-	-	24	32
Pulau Laut Timur	25	30	8	10	33	40
Pulau Sebuku	19	19	-	-	19	19
Pulau Laut Utara	182	191	18	28	200	219
Pulau Laut Tengah	38	43	-	-	38	43
Kelumpang Selatan	30	33	-	-	30	33
Kelumpang Hilir	37	39	13	14	50	53
Kelumpang Hulu	33	34	-	-	33	34
Hampang	19	23	-	-	19	23
Sungai Durian	26	35	-	-	26	35
Kelumpang Tengah	27	35	-	-	27	35
Kelumpang Barat	12	15	-	-	12	15
Kelumpang Utara	18	22	-	-	18	22
Pamukan Selatan	31	39	10	12	41	51
Sampanahan	22	31	-	-	22	31
Pamukan Utara	28	30	18	19	46	49
Pamukan Barat	20	22	-	-	20	22
Kabupaten Kotabaru	698	792	67	83	765	875

Lanjutan Tabel/*Continued Table 4.1.5*

Kecamatan Subdistrict	Murid/Students					
	Negeri/Public		Swasta/Private		Jumlah/Total	
	2018/2019	2019/2020	2018/2019	2019/2020	2018/2019	2019/2020
(1)	(14)	(15)	(16)	(17)	(18)	(19)
Pulau Sembilan	354	381	-	-	354	381
Pulau Laut Barat	302	304	-	-	302	304
Pulau Laut Tanjung Selayar	470	445	-	-	470	445
Pulau Laut Selatan	482	463	-	-	482	463
Pulau Laut Kepulauan	500	458	-	-	500	458
Pulau Laut Timur	468	446	130	137	598	583
Pulau Sebuku	279	251	-	-	279	251
Pulau Laut Utara	2 530	2 565	299	370	2 829	2 935
Pulau Laut Tengah	588	560	-	-	588	560
Kelumpang Selatan	495	487	-	-	495	487
Kelumpang Hilir	657	623	264	241	921	864
Kelumpang Hulu	524	514	-	-	524	514
Hampang	349	391	-	-	349	391
Sungai Durian	439	434	-	-	439	434
Kelumpang Tengah	450	467	-	-	450	467
Kelumpang Barat	245	250	-	-	245	250
Kelumpang Utara	267	269	-	-	267	269
Pamakan Selatan	426	416	187	176	613	592
Sampanahan	391	381	-	-	391	381
Pamakan Utara	438	438	301	298	739	736
Pamakan Barat	424	440	-	-	424	440
Kabupaten Kotabaru	11 078	10 983	1 181	1 222	12 259	12 205

Catatan/Note: ¹ Jumlah guru termasuk kepala sekolah dan guru/*The total of teachers including headmaster and teacher*

Sumber/Source: Kementerian Pendidikan dan Kebudayaan, Data Semester Ganjil/Ministry of Educations and Culture, Odd Semester Data

Tabel
Table 4.1.6

Jumlah Sekolah, Guru, dan Murid Madrasah Tsanawiyah (MTs) di Bawah Kementerian Agama Menurut Kecamatan di Kabupaten Kotabaru, 2018/2019 dan 2019/2020
Number of Schools, Teachers, and Pupils in Madrasah Tsanawiyah (MTs) Under The Ministry of Religious Affairs by Subdistrict in Kotabaru Regency, 2018/2019 dan 2019/2020

Kecamatan Subdistrict	Sekolah/Schools		Guru/Teachers		Murid/Pupils	
	2018/2019	2019/2020	2018/2019	2019/2020	2018/2019	2019/2020
(1)	(2)	(3)	(4)	(5)	(6)	(7)
Pulau Sembilan	...	-	...	-	...	-
Pulau Laut Barat	...	2	...	21	...	337
Pulau Laut Tanjung Selayar	...	1	...	15	...	125
Pulau Laut Selatan	...	1	...	12	...	172
Pulau Laut Kepulauan	...	2	...	37	...	298
Pulau Laut Timur	...	-	...	-	...	-
Pulau Sebuku	...	1	...	6	...	47
Pulau Laut Utara	...	4	...	90	...	1 526
Pulau Laut Tengah	...	-	...	-	...	-
Kelumpang Selatan	...	-	...	-	...	-
Kelumpang Hilir	...	1	...	20	...	250
Kelumpang Hulu	...	1	...	17	...	158
Hampang	...	-	...	-	...	-
Sungai Durian	...	-	...	-	...	-
Kelumpang Tengah	...	-	...	-	...	-
Kelumpang Barat	...	-	...	-	...	-
Kelumpang Utara	...	-	...	-	...	-
Pamakan Selatan	...	-	...	-	...	-
Sampanahan	...	2	...	44	...	272
Pamakan Utara	...	-	...	-	...	-
Pamakan Barat	...	-	...	-	...	-
Kabupaten Kotabaru	...	15	...	262	...	3 185

Catatan/Note: ...

Sumber/Source: Kementerian Agama, Data Semester Ganjil/Ministry of Religious Affairs, Odd Semester Data

Tabel
Table 4.1.7

Jumlah Sekolah, Guru, dan Murid Sekolah Menengah Atas (SMA) di Bawah Kementerian Pendidikan dan Kebudayaan Menurut Kecamatan di Kabupaten Kotabaru, 2018/2019 dan 2019/2020
Number of Schools, Teachers, and Pupils in Senior High Schools Under The Ministry of Education and Culture by Subdistrict in Kotabaru Regency, 2018/2019 dan 2019/2020

Kecamatan Subdistrict	Sekolah/Schools					
	Negeri/Public		Swasta/Private		Jumlah/Total	
	2018/2019	2019/2020	2018/2019	2019/2020	2018/2019	2019/2020
(1)	(2)	(3)	(4)	(5)	(6)	(7)
Pulau Sembilan	1	1	-	-	1	1
Pulau Laut Barat	1	1	-	1	1	2
Pulau Laut Tanjung Selayar	-	-	-	-	-	-
Pulau Laut Selatan	1	1	-	-	1	1
Pulau Laut Kepulauan	1	1	1	1	2	2
Pulau Laut Timur	1	1	-	-	1	1
Pulau Sebuku	1	1	1	1	2	2
Pulau Laut Utara	2	2	2	2	4	4
Pulau Laut Tengah	1	1	-	-	1	1
Kelumpang Selatan	1	1	-	-	1	1
Kelumpang Hilir	1	1	1	1	2	2
Kelumpang Hulu	1	1	1	1	2	2
Hampang	1	1	-	-	1	1
Sungai Durian	-	-	-	-	-	-
Kelumpang Tengah	1	1	-	-	1	1
Kelumpang Barat	1	1	-	-	1	1
Kelumpang Utara	1	1	-	-	1	1
Pamakan Selatan	1	1	-	-	1	1
Sampanahan	1	1	-	-	1	1
Pamakan Utara	1	1	-	-	1	1
Pamakan Barat	1	1	-	-	1	1
Kabupaten Kotabaru	20	20	6	7	26	27

Lanjutan Tabel/Continued Table 4.1.7

Kecamatan Subdistrict	Guru ¹ /Teachers ¹					
	Negeri/Public		Swasta/Private		Jumlah/Total	
	2018/2019	2019/2020	2018/2019	2019/2020	2018/2019	2019/2020
(1)	(8)	(9)	(10)	(11)	(12)	(13)
Pulau Sembilan	15	14	-	-	15	14
Pulau Laut Barat	26	26	-	14	26	40
Pulau Laut Tanjung Selayar	-	-	-	-	-	-
Pulau Laut Selatan	21	23	-	-	21	23
Pulau Laut Kepulauan	14	17	10	13	24	30
Pulau Laut Timur	25	26	-	-	25	26
Pulau Sebuku	14	15	9	9	23	24
Pulau Laut Utara	92	90	24	27	116	117
Pulau Laut Tengah	16	8	-	-	16	8
Kelumpang Selatan	18	15	-	-	18	15
Kelumpang Hilir	22	20	10	11	32	31
Kelumpang Hulu	21	21	5	6	26	27
Hampang	14	14	-	-	14	14
Sungai Durian	-	-	-	-	-	-
Kelumpang Tengah	10	10	-	-	10	10
Kelumpang Barat	10	12	-	-	10	12
Kelumpang Utara	15	19	-	-	15	19
Pamakan Selatan	19	22	-	-	19	22
Sampanahan	22	24	-	-	22	24
Pamakan Utara	17	18	-	-	17	18
Pamakan Barat	16	18	-	-	16	18
Kabupaten Kotabaru	407	412	58	80	465	492

Lanjutan Tabel/*Continued Table 4.1.7*

Kecamatan Subdistrict	Murid/Students					
	Negeri/Public		Swasta/Private		Jumlah/Total	
	2018/2019	2019/2020	2018/2019	2019/2020	2018/2019	2019/2020
(1)	(14)	(15)	(16)	(17)	(18)	(19)
Pulau Sembilan	160	187	-	-	160	187
Pulau Laut Barat	540	681	-	30	540	711
Pulau Laut Tanjung Selayar	-	-	-	-	-	-
Pulau Laut Selatan	396	429	-	-	396	429
Pulau Laut Kepulauan	125	125	224	251	349	376
Pulau Laut Timur	302	295	-	-	302	295
Pulau Sebuku	146	153	54	56	200	209
Pulau Laut Utara	1 634	1 712	406	389	2 040	2 101
Pulau Laut Tengah	240	255	-	-	240	255
Kelumpang Selatan	218	231	-	-	218	231
Kelumpang Hilir	384	416	138	141	522	557
Kelumpang Hulu	306	299	46	59	352	358
Hampang	119	125	-	-	119	125
Sungai Durian	-	-	-	-	-	-
Kelumpang Tengah	128	159	-	-	128	159
Kelumpang Barat	226	244	-	-	226	244
Kelumpang Utara	190	187	-	-	190	187
Pamakan Selatan	229	267	-	-	229	267
Sampanahan	382	419	-	-	382	419
Pamakan Utara	208	209	-	-	208	209
Pamakan Barat	383	419	-	-	383	419
Kabupaten Kotabaru	6 316	6 812	868	926	7 184	7 738

Catatan/Note: ¹ Jumlah guru termasuk kepala sekolah dan guru/*The total of teachers including headmaster and teacher*

Sumber/Source: Kementerian Pendidikan dan Kebudayaan, Data Semester Ganjil/*Ministry of Educations and Culture, Odd Semester Data*

Tabel
Table 4.1.8

Jumlah Sekolah, Guru, dan Murid Sekolah Menengah Kejuruan (SMK) di Bawah Kementerian Pendidikan dan Kebudayaan Menurut Kecamatan di Kabupaten Kotabaru, 2018/2019 dan 2019/2020
Number of Schools, Teachers, and Pupils in Vocational High Schools Under The Ministry of Education and Culture by Subdistrict in Kotabaru Regency, 2018/2019 dan 2019/2020

Kecamatan Subdistrict	Sekolah/Schools		Guru/Teachers		Murid/Pupils	
	2018/2019	2019/2020	2018/2019	2019/2020	2018/2019	2019/2020
(1)	(2)	(3)	(4)	(5)	(6)	(7)
Pulau Sembilan	-	-	-	-	-	-
Pulau Laut Barat	1	1	21	22	215	246
Pulau Laut Tanjung Selayar	-	-	-	-	-	-
Pulau Laut Selatan	-	-	-	-	-	-
Pulau Laut Kepulauan	-	-	-	-	-	-
Pulau Laut Timur	-	-	-	-	-	-
Pulau Sebuku	-	-	-	-	-	-
Pulau Laut Utara	3	3	99	102	1 652	1 773
Pulau Laut Tengah	-	-	-	-	-	-
Kelumpang Selatan	-	-	-	-	-	-
Kelumpang Hilir	1	1	27	25	330	329
Kelumpang Hulu	-	-	-	-	-	-
Hampang	-	-	-	-	-	-
Sungai Durian	1	1	20	21	298	299
Kelumpang Tengah	-	-	-	-	-	-
Kelumpang Barat	-	-	-	-	-	-
Kelumpang Utara	-	-	-	-	-	-
Pamakan Selatan	-	-	-	-	-	-
Sampanahan	-	-	-	-	-	-
Pamakan Utara	1	1	18	19	244	260
Pamakan Barat	-	-	-	-	-	-
Kabupaten Kotabaru	7	7	185	189	2 739	2 907

Catatan/Note: ...

Sumber/Source: Kementerian Agama, Data Semester Ganjil/Ministry of Religious Affairs, Odd Semester Data

Tabel
Table 4.1.9

Jumlah Sekolah, Guru, dan Murid Madrasah Aliyah (MA) di Bawah Kementerian Agama Menurut Kecamatan di Kabupaten Kotabaru, 2018/2019 dan 2019/2020
Number of Schools, Teachers, and Pupils in Madrasah Aliyah (MA) Under the Ministry of Religious Affairs by Subdistrict in Kotabaru Regency, 2018/2019 dan 2019/2020

Kecamatan Subdistrict	Sekolah/Schools					
	Negeri/Public		Swasta/Private		Jumlah/Total	
	2018/2019	2019/2020	2018/2019	2019/2020	2018/2019	2019/2020
(1)	(2)	(3)	(4)	(5)	(6)	(7)
Pulau Sembilan	...	-	...	-	...	-
Pulau Laut Barat	...	-	...	1	...	1
Pulau Laut Tanjung Selayar	...	-	...	-	...	-
Pulau Laut Selatan	...	-	...	-	...	-
Pulau Laut Kepulauan	...	-	...	1	...	1
Pulau Laut Timur	...	-	...	-	...	-
Pulau Sebuku	...	-	...	-	...	-
Pulau Laut Utara	...	1	...	1	...	2
Pulau Laut Tengah	...	-	...	-	...	-
Kelumpang Selatan	...	-	...	-	...	-
Kelumpang Hilir	...	-	...	-	...	-
Kelumpang Hulu	...	-	...	-	...	-
Hampang	...	-	...	-	...	-
Sungai Durian	...	-	...	-	...	-
Kelumpang Tengah	...	-	...	-	...	-
Kelumpang Barat	...	-	...	-	...	-
Kelumpang Utara	...	-	...	-	...	-
Pamakan Selatan	...	-	...	-	...	-
Sampanahan	...	-	...	-	...	-
Pamakan Utara	...	-	...	-	...	-
Pamakan Barat	...	-	...	-	...	-
Kabupaten Kotabaru	...	1	...	3	...	4

Lanjutan Tabel/Continued Table 4.1.9

Kecamatan Subdistrict	Guru ¹ /Teachers ¹					
	Negeri/Public		Swasta/Private		Jumlah/Total	
	2018/2019	2019/2020	2018/2019	2019/2020	2018/2019	2019/2020
(1)	(8)	(9)	(10)	(11)	(12)	(13)
Pulau Sembilan	...	-	...	-	...	-
Pulau Laut Barat	...	-	...	17	...	17
Pulau Laut Tanjung Selayar	...	-	...	-	...	-
Pulau Laut Selatan	...	-	...	-	...	-
Pulau Laut Kepulauan	...	-	...	17	...	17
Pulau Laut Timur	...	-	...	-	...	-
Pulau Sebuku	...	-	...	-	...	-
Pulau Laut Utara	...	37	...	39	...	76
Pulau Laut Tengah	...	-	...	-	...	-
Kelumpang Selatan	...	-	...	-	...	-
Kelumpang Hilir	...	-	...	-	...	-
Kelumpang Hulu	...	-	...	-	...	-
Hampang	...	-	...	-	...	-
Sungai Durian	...	-	...	-	...	-
Kelumpang Tengah	...	-	...	-	...	-
Kelumpang Barat	...	-	...	-	...	-
Kelumpang Utara	...	-	...	-	...	-
Pamakan Selatan	...	-	...	-	...	-
Sampanahan	...	-	...	-	...	-
Pamakan Utara	...	-	...	-	...	-
Pamakan Barat	...	-	...	-	...	-
Kabupaten Kotabaru	...	37	...	73	...	110

Lanjutan Tabel/Continued Table 4.1.9

Kecamatan Subdistrict	Murid/Students					
	Negeri/Public		Swasta/Private		Jumlah/Total	
	2018/2019	2019/2020	2018/2019	2019/2020	2018/2019	2019/2020
(1)	(14)	(15)	(16)	(17)	(18)	(19)
Pulau Sembilan	...	-	...	-	...	-
Pulau Laut Barat	...	-	...	41	...	41
Pulau Laut Tanjung Selayar	...	-	...	-	...	-
Pulau Laut Selatan	...	-	...	-	...	-
Pulau Laut Kepulauan	...	-	...	140	...	140
Pulau Laut Timur	...	-	...	-	...	-
Pulau Sebuku	...	-	...	-	...	-
Pulau Laut Utara	...	764	...	211	...	975
Pulau Laut Tengah	...	-	...	-	...	-
Kelumpang Selatan	...	-	...	-	...	-
Kelumpang Hilir	...	-	...	-	...	-
Kelumpang Hulu	...	-	...	-	...	-
Hampang	...	-	...	-	...	-
Sungai Durian	...	-	...	-	...	-
Kelumpang Tengah	...	-	...	-	...	-
Kelumpang Barat	...	-	...	-	...	-
Kelumpang Utara	...	-	...	-	...	-
Pamakan Selatan	...	-	...	-	...	-
Sampanahan	...	-	...	-	...	-
Pamakan Utara	...	-	...	-	...	-
Pamakan Barat	...	-	...	-	...	-
Kabupaten Kotabaru	...	764	...	392	...	1 156

Catatan/Note: ...

Sumber/Source: Kementerian Agama, Data Semester Ganjil/Ministry of Religious Affairs, Odd Semester Data

Tabel
Table 4.1.10

Jumlah Desa¹/Kelurahan yang Memiliki Fasilitas Sekolah Menurut Kecamatan dan Tingkat Pendidikan di Kabupaten Kotabaru, 2014– 2019
Number of Villages¹/Kelurahan Having Educational Facilities by Subdistrict and Educational Level in Kotabaru Regency, 2014– 2019

Kecamatan Subdistrict	SD Primary School		
	2014	2018	2019
(1)	(2)	(3)	(4)
Pulau Sembilan	5	5	5
Pulau Laut Barat	7	6	6
Pulau Laut Tanjung Selayar	10	10	10
Pulau Laut Selatan	8	8	8
Pulau Laut Kepulauan	9	9	9
Pulau Laut Timur	13	14	13
Pulau Sebuku	7	8	8
Pulau Laut Utara	20	20	20
Pulau Laut Tengah	7	7	7
Kelumpang Selatan	9	9	9
Kelumpang Hilir	9	9	9
Kelumpang Hulu	10	10	10
Hampang	8	8	8
Sungai Durian	7	7	7
Kelumpang Tengah	11	11	12
Kelumpang Barat	6	6	6
Kelumpang Utara	7	7	6
Pamukan Selatan	11	11	11
Sampanahan	8	8	8
Pamukan Utara	12	12	12
Pamukan Barat	5	5	5
Kabupaten Kotabaru	189	190	189

Lanjutan Tabel/*Continued Table* 4.1.10

Kecamatan <i>Subdistrict</i>	SMP <i>Junior High School</i>		
	2014	2018	2019
(1)	(5)	(6)	(7)
Pulau Sembilan	2	3	2
Pulau Laut Barat	3	3	3
Pulau Laut Tanjung Selayar	3	4	3
Pulau Laut Selatan	4	4	4
Pulau Laut Kepulauan	4	4	4
Pulau Laut Timur	3	3	3
Pulau Sebuku	3	2	3
Pulau Laut Utara	8	9	8
Pulau Laut Tengah	4	5	4
Kelumpang Selatan	3	3	3
Kelumpang Hilir	3	4	3
Kelumpang Hulu	3	2	2
Hampang	2	2	2
Sungai Durian	3	3	3
Kelumpang Tengah	3	5	5
Kelumpang Barat	1	1	1
Kelumpang Utara	2	2	3
Pamukan Selatan	3	4	5
Sampanahan	4	4	4
Pamukan Utara	5	6	6
Pamukan Barat	1	3	1
Kabupaten Kotabaru	67	76	72

Lanjutan Tabel/*Continued Table* 4.1.10

Kecamatan Subdistrict	SMA Senior High School		
	2014	2018	2019
(1)	(8)	(9)	(10)
Pulau Sembilan	1	1	1
Pulau Laut Barat	2	3	2
Pulau Laut Tanjung Selayar	0	0	–
Pulau Laut Selatan	1	1	1
Pulau Laut Kepulauan	2	3	3
Pulau Laut Timur	1	1	1
Pulau Sebuku	2	2	2
Pulau Laut Utara	6	5	5
Pulau Laut Tengah	1	2	1
Kelumpang Selatan	1	1	1
Kelumpang Hilir	2	3	2
Kelumpang Hulu	2	2	2
Hampang	1	1	1
Sungai Durian	0	0	–
Kelumpang Tengah	1	1	1
Kelumpang Barat	1	1	1
Kelumpang Utara	1	1	1
Pamukan Selatan	1	2	1
Sampanahan	3	3	1
Pamukan Utara	2	1	1
Pamukan Barat	1	0	1
Kabupaten Kotabaru	32	34	29

Lanjutan Tabel/*Continued Table* 4.1.10

Kecamatan <i>Subdistrict</i>	SMK <i>Vocational School</i>		
	2014	2018	2019
(1)	(11)	(12)	(13)
Pulau Sembilan	0	0	–
Pulau Laut Barat	0	0	–
Pulau Laut Tanjung Selayar	1	1	1
Pulau Laut Selatan	0	0	–
Pulau Laut Kepulauan	0	0	–
Pulau Laut Timur	1	1	–
Pulau Sebuku	0	0	–
Pulau Laut Utara	2	3	3
Pulau Laut Tengah	0	0	–
Kelumpang Selatan	0	0	–
Kelumpang Hilir	1	2	1
Kelumpang Hulu	0	0	–
Hampang	0	0	–
Sungai Durian	1	1	1
Kelumpang Tengah	0	0	–
Kelumpang Barat	0	0	–
Kelumpang Utara	0	0	–
Pamukan Selatan	0	0	–
Sampanahan	0	0	–
Pamukan Utara	1	1	1
Pamukan Barat	0	0	–
Kabupaten Kotabaru	7	9	7

Lanjutan Tabel/Continued Table 4.1.10

Kecamatan Subdistrict	Perguruan Tinggi University		
	2014	2018	2019
(1)	(14)	(15)	(16)
Pulau Sembilan	0	0	–
Pulau Laut Barat	0	0	–
Pulau Laut Tanjung Selayar	0	0	–
Pulau Laut Selatan	0	0	–
Pulau Laut Kepulauan	0	0	–
Pulau Laut Timur	0	0	–
Pulau Sebuku	0	0	–
Pulau Laut Utara	3	3	3
Pulau Laut Tengah	0	0	–
Kelumpang Selatan	0	0	–
Kelumpang Hilir	0	0	–
Kelumpang Hulu	0	0	–
Hampang	0	0	–
Sungai Durian	0	0	–
Kelumpang Tengah	0	0	–
Kelumpang Barat	0	0	–
Kelumpang Utara	0	0	–
Pamukan Selatan	0	0	–
Sampanahan	0	0	–
Pamukan Utara	0	0	–
Pamukan Barat	0	0	–
Kabupaten Kotabaru	3	3	3

Catatan/Note: ¹ Desa pada tabel ini termasuk Unit Permukiman Transmigrasi (UPT) yang masih dibina oleh kementerian terkait dan nagari di Provinsi Sumatera Barat/Villages in this table include Transmigration Settlement Unit which is still fostered by the relevant ministries and the nagari in the Province of Sumatera Barat

Sumber/Source: BPS, Pendataan Potensi Desa (Podes)/ BPS-Statistics Indonesia, Village Potential Data Collection

Tabel
Table 4.1.11**Angka Partisipasi Murni (APM) dan Angka Partisipasi Kasar (APK) Menurut Jenjang Pendidikan di Kabupaten Kotabaru, 2018 dan 2019**
Net Participation Rates and Gross Participation Rates by Educational Level in Kotabaru Regency, 2018 and 2019

Jenjang Pendidikan <i>Educational Level</i>	Angka Partisipasi Murni (APM) <i>Net Participation Rates</i>		Angka Partisipasi Kasar (APK) <i>Gross Participation Rates</i>	
	2018	2019	2018	2019
(1)	(2)	(3)	(4)	(5)
SD/MI <i>Elementary School</i>	98,84	99,12	107,60	113,92
SMP/MTs <i>Junior High School</i>	72,80	73,70	82,00	81,84
SMA/SMK/MA <i>Senior High School</i>	53,63	53,53	70,50	64,67

Catatan/Note: ...

Sumber/Source: BPS, Survei Sosial Ekonomi Nasional (Susenans)/BPS-Statistics Indonesia, National Socioeconomic Survey

Tabel 4.1.12 **Persentase Penduduk Berumur 15 Tahun ke Atas yang Melek Huruf Menurut Kelompok Umur di Kabupaten Kotabaru, 2018 dan 2019**
Percentage of Literate People Aged 15 Years and Over by Age Group in Kotabaru Regency, 2018 and 2019

Kelompok Umur Age Group	2018	2019
(1)	(2)	(3)
15–19
20–24
25–29
30–34
35–39
40–44
45–49
50+
Jumlah/Total
15–24
15–44
15+
45+

Catatan/Note: ...

Sumber/Source: BPS, Survei Sosial Ekonomi Nasional (Susenas)/BPS-Statistics Indonesia, National Socioeconomic Survey

4.2 KESEHATAN HEALTH

Tabel 4.2.1 **Jumlah Desa¹/Kelurahan Yang Memiliki Sarana Kesehatan Menurut Kecamatan di Kabupaten Kotabaru, 2014–2019**
Table 4.2.1 **Number of Villages¹/Kelurahan Having Health Facilities by Subdistrict in Kotabaru Regency, 2014–2019**

Kecamatan Subdistrict	Rumah Sakit Hospital		
	2014	2018	2019
(1)	(2)	(3)	(4)
Pulau Sembilan	0	0	–
Pulau Laut Barat	0	0	–
Pulau Laut Tanjung Selayar	0	0	–
Pulau Laut Selatan	0	0	–
Pulau Laut Kepulauan	0	0	–
Pulau Laut Timur	0	0	–
Pulau Sebuku	0	0	–
Pulau Laut Utara	1	1	1
Pulau Laut Tengah	0	0	–
Kelumpang Selatan	0	0	–
Kelumpang Hilir	0	0	–
Kelumpang Hulu	0	0	–
Hampang	0	0	–
Sungai Durian	0	0	–
Kelumpang Tengah	0	0	–
Kelumpang Barat	0	0	–
Kelumpang Utara	0	0	–
Pamukan Selatan	0	0	–
Sampanahan	0	0	–
Pamukan Utara	0	0	–
Pamukan Barat	0	0	–
Kabupaten Kotabaru	1	1	1

Lanjutan Tabel/Continued Table 4.2.1

Kecamatan Subdistrict	Rumah Sakit Bersalin Maternity Hospital		
	2014	2018	2019
(1)	(5)	(6)	(7)
Pulau Sembilan	0	0	–
Pulau Laut Barat	0	0	–
Pulau Laut Tanjung Selayar	0	0	–
Pulau Laut Selatan	0	0	–
Pulau Laut Kepulauan	0	0	–
Pulau Laut Timur	0	0	–
Pulau Sebuku	0	0	–
Pulau Laut Utara	2	0	–
Pulau Laut Tengah	0	0	–
Kelumpang Selatan	0	0	–
Kelumpang Hilir	0	0	–
Kelumpang Hulu	0	0	–
Hampang	0	0	–
Sungai Durian	0	0	–
Kelumpang Tengah	0	0	–
Kelumpang Barat	0	0	–
Kelumpang Utara	0	0	–
Pamukan Selatan	0	0	–
Sampanahan	0	0	–
Pamukan Utara	0	0	–
Pamukan Barat	0	0	–
Kabupaten Kotabaru	2	0	–

Lanjutan Tabel/*Continued Table* 4.2.1

Kecamatan <i>Subdistrict</i>	Poliklinik <i>Polyclinic</i>		
	2014	2018	2019
(1)	(8)	(9)	(10)
Pulau Sembilan	0	0	–
Pulau Laut Barat	0	0	–
Pulau Laut Tanjung Selayar	0	0	–
Pulau Laut Selatan	0	0	–
Pulau Laut Kepulauan	0	0	–
Pulau Laut Timur	3	2	–
Pulau Sebuku	0	0	1
Pulau Laut Utara	3	5	4
Pulau Laut Tengah	1	0	–
Kelumpang Selatan	0	3	–
Kelumpang Hilir	1	2	1
Kelumpang Hulu	0	0	–
Hampang	2	6	–
Sungai Durian	1	1	1
Kelumpang Tengah	0	0	–
Kelumpang Barat	1	2	1
Kelumpang Utara	0	0	–
Pamukan Selatan	1	3	1
Sampanahan	0	0	–
Pamukan Utara	7	0	5
Pamukan Barat	0	0	–
Kabupaten Kotabaru	20	24	14

Lanjutan Tabel/Continued Table 4.2.1

Kecamatan Subdistrict	Puskesmas Public Health Center		
	2014	2018	2019
(1)	(11)	(12)	(13)
Pulau Sembilan	1	2	1
Pulau Laut Barat	1	1	1
Pulau Laut Tanjung Selayar	0	1	1
Pulau Laut Selatan	1	1	1
Pulau Laut Kepulauan	2	1	1
Pulau Laut Timur	1	1	1
Pulau Sebuku	1	1	1
Pulau Laut Utara	2	4	3
Pulau Laut Tengah	4	3	1
Kelumpang Selatan	1	1	1
Kelumpang Hilir	1	1	1
Kelumpang Hulu	1	1	1
Hampang	1	1	1
Sungai Durian	2	2	2
Kelumpang Tengah	2	3	2
Kelumpang Barat	1	1	1
Kelumpang Utara	1	1	1
Pamukan Selatan	2	2	2
Sampanahan	2	2	2
Pamukan Utara	2	2	2
Pamukan Barat	1	1	1
Kabupaten Kotabaru	30	33	28

Lanjutan Tabel/Continued Table 4.2.1

Kecamatan Subdistrict	Puskesmas Pembantu Subsidiary of Public Health Center		
	2014	2018	2019
(1)	(14)	(15)	(16)
Pulau Sembilan	1	1	1
Pulau Laut Barat	1	2	1
Pulau Laut Tanjung Selayar	4	3	1
Pulau Laut Selatan	2	2	–
Pulau Laut Kepulauan	2	5	3
Pulau Laut Timur	1	1	–
Pulau Sebuku	2	2	–
Pulau Laut Utara	4	5	4
Pulau Laut Tengah	3	2	1
Kelumpang Selatan	4	3	1
Kelumpang Hilir	1	4	2
Kelumpang Hulu	4	4	1
Hampang	4	7	–
Sungai Durian	2	5	1
Kelumpang Tengah	4	3	3
Kelumpang Barat	3	4	2
Kelumpang Utara	1	1	–
Pamukan Selatan	3	2	2
Sampanahan	2	2	2
Pamukan Utara	8	9	5
Pamukan Barat	0	1	–
Kabupaten Kotabaru	56	68	30

Lanjutan Tabel/Continued Table 4.2.1

Kecamatan Subdistrict	Apotek Pharmacy		
	2014	2018	2019
(1)	(17)	(18)	(19)
Pulau Sembilan	0	0	–
Pulau Laut Barat	0	1	–
Pulau Laut Tanjung Selayar	0	0	–
Pulau Laut Selatan	0	0	–
Pulau Laut Kepulauan	0	0	–
Pulau Laut Timur	0	0	–
Pulau Sebuk	0	0	–
Pulau Laut Utara	9	7	9
Pulau Laut Tengah	0	0	–
Kelumpang Selatan	0	0	–
Kelumpang Hilir	0	1	1
Kelumpang Hulu	0	0	–
Hampang	0	0	–
Sungai Durian	0	1	–
Kelumpang Tengah	0	0	–
Kelumpang Barat	0	0	–
Kelumpang Utara	0	0	–
Pamakan Selatan	0	0	–
Sampanahan	0	0	–
Pamakan Utara	0	0	–
Pamakan Barat	0	0	–
Kabupaten Kotabaru	9	10	10

Catatan/Note: ¹ Desa pada tabel ini termasuk Unit Permukiman Transmigrasi (UPT) yang masih dibina oleh kementerian terkait dan nagari di Provinsi Sumatera Barat/Villages in this table include Transmigration Settlement Unit which is still fostered by the relevant ministries and the nagari in the Province of Sumatera Barat

Sumber/Source: BPS, Pendataan Potensi Desa (Podes)/BPS-Statistics Indonesia, Village Potential Data Collecting

4.3 AGAMA DAN SOSIAL LAINNYA RELIGION AND OTHER SOCIAL AFFAIRS

Tabel 4.3.1 Jumlah Penduduk Menurut Kecamatan dan Agama yang Dianut di Kabupaten Kotabaru, 2019
Population by Subdistrict and Religion in Kotabaru Regency, 2019

Kecamatan Subdistrict	Islam	Protestan Protestant	Katolik Catholic	Hindu	Budha Buddha	Lainnya Others
(1)	(2)	(3)	(4)	(5)	(6)	(7)
Pulau Sembilan
Pulau Laut Barat
Pulau Laut Tanjung Selayar
Pulau Laut Selatan
Pulau Laut Kepulauan
Pulau Laut Timur
Pulau Sebuk
Pulau Laut Utara
Pulau Laut Tengah
Kelumpang Selatan
Kelumpang Hilir
Kelumpang Hulu
Hampang
Sungai Durian
Kelumpang Tengah
Kelumpang Barat
Kelumpang Utara
Pamakan Selatan
Sampanahan
Pamakan Utara
Pamakan Barat
Kabupaten Kotabaru

Catatan/Note: ...

Sumber/Source: ...

Tabel
Table 4.3.2**Jumlah Tempat Peribadatan Menurut Kecamatan di
Kabupaten Kotabaru, 2018**
**Number of Places of Worship by Subdistrict in Kotabaru
Regency, 2018**

Kecamatan Subdistrict	Masjid Mosque	Mushola Pray Room	Gereja Protestan Protestant Church	Gereja Katholik Catholic Church	Pura Temple	Vihara
(1)	(2)	(3)	(4)	(5)	(6)	(7)
Pulau Sembilan	7	6	0	0	0	0
Pulau Laut Barat	11	13	0	0	0	0
Pulau Laut Tanjung Selayar	14	21	0	0	0	0
Pulau Laut Selatan	9	11	0	0	0	0
Pulau Laut Kepulauan	10	18	0	0	0	0
Pulau Laut Timur	25	9	1	0	1	0
Pulau Sebuku	11	14	0	0	0	0
Pulau Laut Utara	30	77	5	1	1	0
Pulau Laut Tengah	20	12	0	0	0	0
Kelumpang Selatan	16	37	0	0	0	0
Kelumpang Hilir	18	51	3	1	1	0
Kelumpang Hulu	23	12	3	0	0	3
Hampang	10	15	1	2	0	0
Sungai Durian	11	8	2	2	0	4
Kelumpang Tengah	12	22	0	1	0	0
Kelumpang Barat	6	11	0	1	0	2
Kelumpang Utara	9	8	0	0	0	0
Pamakan Selatan	18	23	0	0	0	0
Sampanahan	9	21	0	0	0	0
Pamakan Utara	14	17	0	0	0	0
Pamakan Barat	8	8	0	0	0	0
Kabupaten Kotabaru	291	414	15	8	3	9

Catatan/Note: ...

Sumber/Source: Kementerian Agama Kabupaten Kotabaru/Religion Ministry Of Kotabaru Regency

Tabel
Table 4.3.3

**Jumlah Desa¹/Kelurahan yang Mengalami Bencana Alam²
Menurut Kecamatan di Kabupaten Kotabaru, 2011–2018**
**Number of Villages¹/Kelurahan that Had Natural Disaster²
by Subdistrict in Kotabaru Regency, 2011–2018**

Kecamatan Subdistrict	Banjir/Flood		
	2011	2014	2018
(1)	(2)	(3)	(4)
Pulau Sembilan	1	0	0
Pulau Laut Barat	0	0	0
Pulau Laut Tanjung Selayar	...	0	0
Pulau Laut Selatan	0	0	0
Pulau Laut Kepulauan	0	0	1
Pulau Laut Timur	2	0	0
Pulau Sebuku	0	1	2
Pulau Laut Utara	6	8	0
Pulau Laut Tengah	0	1	1
Kelumpang Selatan	0	0	1
Kelumpang Hilir	0	3	4
Kelumpang Hulu	10	10	3
Hampang	0	1	0
Sungai Durian	1	0	0
Kelumpang Tengah	0	0	0
Kelumpang Barat	2	0	0
Kelumpang Utara	0	0	0
Pamukan Selatan	0	2	0
Sampanahan	0	1	0
Pamukan Utara	0	0	0
Pamukan Barat	...	0	0
Kabupaten Kotabaru	23	27	12

Lanjutan Tabel/Continued Table 4.3.3

Kecamatan Subdistrict	Gempa Bumi/Earthquake		
	2011	2014	2018
(1)	(5)	(6)	(7)
Pulau Sembilan	0	0	0
Pulau Laut Barat	0	0	0
Pulau Laut Tanjung Selayar	...	0	0
Pulau Laut Selatan	0	0	0
Pulau Laut Kepulauan	0	0	0
Pulau Laut Timur	0	0	0
Pulau Sebuku	0	0	0
Pulau Laut Utara	0	0	0
Pulau Laut Tengah	0	0	0
Kelumpang Selatan	0	0	0
Kelumpang Hilir	0	0	0
Kelumpang Hulu	0	0	0
Hampang	0	0	0
Sungai Durian	0	0	0
Kelumpang Tengah	0	0	0
Kelumpang Barat	0	0	0
Kelumpang Utara	0	0	0
Pamukan Selatan	0	0	0
Sampanahan	0	0	0
Pamukan Utara	0	0	0
Pamukan Barat	...	0	0
Kabupaten Kotabaru	0	0	0

Lanjutan Tabel/Continued Table 4.3.3

Kecamatan Subdistrict	Tanah Longsor/Landslide		
	2011	2014	2018
(1)	(8)	(9)	(10)
Pulau Sembilan	1	0	0
Pulau Laut Barat	0	0	0
Pulau Laut Tanjung Selayar	...	0	0
Pulau Laut Selatan	0	0	0
Pulau Laut Kepulauan	0	0	0
Pulau Laut Timur	0	0	0
Pulau Sebuk	0	0	0
Pulau Laut Utara	0	0	0
Pulau Laut Tengah	1	0	0
Kelumpang Selatan	0	0	0
Kelumpang Hilir	0	0	0
Kelumpang Hulu	0	0	0
Hampang	0	0	0
Sungai Durian	0	0	0
Kelumpang Tengah	0	0	0
Kelumpang Barat	0	0	0
Kelumpang Utara	0	0	0
Pamukan Selatan	0	0	0
Sampanahan	0	0	0
Pamukan Utara	0	0	0
Pamukan Barat	...	0	0
Kabupaten Kotabaru	2	0	0

Catatan/Note: ¹ Desa pada tabel ini termasuk Unit Permukiman Transmigrasi (UPT) yang masih dibina oleh kementerian terkait dan nagari di Provinsi Sumatera Barat/Villages in this table are included in Transmigration Settlement Unit which is still fostered by the relevant ministries and the nagari in the Province of Sumatera Barat

² Terjadi dalam tiga tahun terakhir sampai dengan saat pencacahan/Occured during the last three years by the time of enumeration

Sumber/Source: BPS, Pendataan Potensi Desa (Podes)/BPS-Statistics Indonesia, Village Potential Data Collecting

4.4 KEMISKINAN POVERTY

Tabel 4.4.1 **Garis Kemiskinan, Jumlah, dan Persentase Penduduk Miskin di Kabupaten Kotabaru, 2012–2019**
Poverty Line, Number, and Percentage of Poor People in Kotabaru Regency, 2012–2019

Tahun Year	Garis Kemiskinan (rupiah/kapita/bulan) Poverty Line (rupiah/capita/month)	Jumlah Penduduk Miskin (ribu) Number of Poor People (thousand)	Persentase Penduduk Miskin Percentage of Poor People
(1)	(2)	(3)	(4)
2012	274 597	14 777	4,85
2013	294 832	14 656	4,73
2014	309 142	15 050	4,76
2015	325 061	14 720	4,62
2016	369 147	14 780	4,56
2017	384 977	14 440	4,38
2018	401 300	15 167	4,52
2019	416 388	15 287	4,49

Catatan/Note: ...

Sumber/Source: BPS, Survei Sosial Ekonomi Nasional Maret/BPS-Statistics Indonesia, March National Socioeconomic Survey

Tabel
Table 4.4.2

Indeks Kedalaman Kemiskinan dan Indeks Keparahan Kemiskinan di Kabupaten Kotabaru, 2012–2019
Poverty Gap Index and Poverty Severity Index in Kotabaru Regency, 2012–2019

Tahun Year	Indeks Kedalaman Kemiskinan Poverty Gap Index	Indeks Keparahan Kemiskinan Poverty Severity Index
(1)	(2)	(3)
2012	0,40	0,06
2013	0,85	0,22
2014	0,91	0,29
2015	0,68	0,17
2016	0,62	0,11
2017	0,76	0,23
2018	0,51	0,14
2019	0,72	0,15

Catatan/Note: ...

Sumber/Source: .BPS, Survei Sosial Ekonomi Nasional Maret/BPS-Statistics Indonesia, March National Socioeconomic Survey

BAB

PERTANIAN, KEHUTANAN, PETERNAKAN DAN PERIKANAN

05

*AGRICULTURE, FORESTRY, LIVESTOCK
AND FISHERY*

PRODUKSI TANAMAN SEMUSIM (TON)

CABAI BESAR 3555

CABAI RAWIT 6945



<https://kotabaru.bps.go.id>

PENJELASAN TEKNIS

1. Lahan sawah adalah lahan pertanian yang berpetak-petak dan dibatasi oleh pematang (galengan), saluran untuk menahan/menyalurkan air, yang biasanya ditanami padi sawah tanpa memandang dari mana diperoleh atau status lahan tersebut. Lahan yang dimaksud termasuk lahan yang terdaftar di Pajak Bumi Bangunan, Iuran Pembangunan Daerah, lahan bengkok, lahan serobotan, lahan rawa yang ditanami padi dan lahan bekas tanaman tahunan yang telah dijadikan sawah, baik yang ditanami padi, palawija atau tanaman semusim lainnya.
2. Tegall/Kebun adalah lahan pertanian bukan sawah (lahan kering) yang ditanami tanaman semusim atau tahunan dan terpisah dengan halaman sekitar rumah serta penggunaannya tidak berpindah pindah.
3. Ladang/Huma adalah lahan pertanian bukan sawah (lahan kering) yang biasanya ditanami tanaman semusim dan penggunaannya hanya semusim atau dua musim, kemudian akanditinggalkan bila sudah tidak subur lagi (berpindah-pindah). Kemungkinan lahan ini beberapa tahun kemudian akan dikerjakan kembali jika sudah

TECHNICAL NOTES

1. *Wetland is agricultural land that separated by small dykes to resist water, where the main crop is usually wetland paddy without considering where it is got from or the status of the land. It includes the land that is registered at land income tax office, regional development contribution, 'bengkok' land, illegal ownership, swamps for rice cultivation, and annual crop land mark that has been used as rice field, which are both planted with paddy, secondary crops or the other seasonal crops.*
2. *Dry field/Garden is an dryland (unirrigated land) which is planted with seasonal or annual crops and separately from the yard around the house without shifting*
3. *Unirrigated agricultural field / Shifting cultivation land is dryland (unirrigated land) that usually is cultivated for seasonal crops and utilized only for one or two seasons, then it will be left when it is not fertile (shifting). Maybe, this land will be used again in a few years if it has been fertile.*

subur.

- | | |
|---|---|
| <p>4. Data pokok tanaman pangan yang dikumpulkan adalah luas panen dan produksi. Produksi tanaman pangan merupakan hasil perkalian antara luas panen dengan produktivitas. Pengumpulan data luas panen dilakukan setiap bulan dengan pendekatan area kecamatan di seluruh wilayah Indonesia. Pengumpulan data produktivitas dilakukan melalui pengukuran langsung pada plot ubin berukuran 2½ m x 2½ m. Pengumpulan data produktivitas dilakukan setiap subround (empat bulanan) pada waktu panen petani.</p> | <p>4. <i>The main food crops data collected consists of harvested area and production. Food crops production is generated by harvested area multiplied by productivity. The harvested area data is collected every month using sub district area approach in all sub district in Indonesia. The productivity data collection is conducted by a direct measurement in 2½m x 2½m crop cutting plot. The productivity measurement is conducted in every subround (four monthly) at the time when farmers are harvesting their crops.</i></p> |
| <p>5. Data produksi padi dan palawija yang disajikan adalah dalam kualitas: gabah kering giling (padi), pipilan kering (jagung), biji kering (kedelai dan kacang tanah), dan umbi basah (ubi kayu dan ubi jalar).</p> | <p>5. <i>Production of paddy and secondary crops data are presented in the form of: dry unhusked rice (paddy), dry loose maize (maize), dry shells crops (soybeans and peanuts), and fresh roots (cassava and sweet potatoes).</i></p> |
| <p>6. Tanaman sayuran dan buah buahan semusim</p> | <p>6. <i>Seasonal vegetable and fruit plants</i></p> |
| <p>7. Tanaman sayuran semusim adalah tanaman sumber vitamin, garam mineral dan lain-lain yang dikonsumsi dari bagian tanaman yang berupa daun, bunga, buah, dan umbinya, yang berumur kurang dari satu tahun. Tanaman buah-buahan semusim adalah tanaman sumber vitamin,</p> | <p>7. <i>Seasonal vegetable plants are plants which are the sources of vitamin, mineral salt, etc, consumed from the part of the plant in the form of leaf, flower, fruit, and root with the age of less than one year. Seasonal fruit plants are plants which are the sources of vitamin, mineral salt,</i></p> |

garammineral, dan lain-lain yang dikonsumsi dari bagian tanaman yang berupa buah, berumur kurang dari satu tahun, tidak berbentuk pohon/rumpuntetapi menjalar dan berbatang lunak.

etc, consumed from the part of the plant in the form of fruits. These plants are creeps with the age of less than one year.

8. Tanaman buah-buahan dan sayuran tahunan

8. *Annual fruit and vegetable plants*

9. Tanaman buah-buahan tahunan adalah tanaman sumber vitamin, garam mineral, dan lain-lain yang dikonsumsi dari bagian tanaman yang berupa buah dan merupakan tanaman tahunan. Tanaman sayuran tahunan adalah tanaman sumber vitamin, garam mineral, dan lain-lain yang dikonsumsi dari bagian tanaman yang berupa daun dan atau buah yang berumur lebih dari satu tahun.

9. *Annual fruit plants are plants which are the sources of vitamin, contained mineral salt, etc, consumed from the part of plant in the form of fruit and more than one year of age. Annual vegetable plants are plants which are the sources of vitamin, contained mineral salt, etc, consumed from the part of the plant in the form of vegetable and more than one year of age.*

10. Tanaman biofarmaka adalah tanaman yang bermanfaat untuk obat-obatan, kosmetik, dan kesehatan yang dikonsumsi atau digunakan dari bagian-bagian tanaman seperti daun, batang, buah, umbi (rimpang) ataupun akar.

10. *Medicinal plants are plants which are useful for medicine. It is consumed from part of the plant such as leaf, flower, fruit, tuber, and root.*

11. Tanaman hias adalah tanaman yang mempunyai nilai keindahan baik bentuk, warna daun, tajuk maupun bunganya, sering digunakan untuk penghias pekarangan dan lain sebagainya.

11. *Ornamental plants are plants which have a beauty value, either in shape, colour of leaf or crown of flower, and they are often used as a yard decorator.*

12. Luas panen tanaman hortikultura

12. *Harvested area of horticulture*

adalah luas tanaman sayuran, buah-buahan, biofarmaka, dan tanaman hias yang diambil hasilnya/dipanen pada periode pelaporan.

is area which vegetable, fruit, medicinal and ornamental plant of crop harvested during the period of report.

13. Luas panen tanaman hortikultura adalah luas tanaman sayuran, buah-buahan, biofarmaka, dan tanaman hias yang diambil hasilnya/dipanen pada periode pelaporan.

13. *Harvested area of horticulture is area which vegetable, fruit, medicinal and ornamental plant of crop harvested during the period of report.*

14. Luas panen untuk tanaman sayuran adalah luas tanaman yang dipanen sekaligus/habis/dibongkar dan luas tanaman yang dipanen berkali-kali (lebih dari satu kali)/belum habis.

14. *Harvested area of vegetables is area of entirely plant harvested/demolished and plant harvested several times/undemolished.*

15. Tanaman yang dipanen sekaligus/habis/dibongkar adalah tanaman yang sehabis panen langsung dibongkar/dicabut, terdiri dari bawang merah, bawang putih, bawang daun, kentang, kol/kubis, kembang kol, petsai/sawi, wortel, lobak, dan kacang merah.

15. *Entirely plants harvested/demolished are plants usually harvested once and demolished to be substituted by other plants, consisting of: shallots, garlic, leeks, potato, cabbage, cauli flower, mustard green, carrots, chinese radish, and red kidney beans.*

16. Tanaman yang dipanen berkali-kali (lebih dari satu kali)/belum habis adalah tanaman yang pemanenannya lebih dari satu kali dan biasanya dibongkar apabila panen terakhir sudah tidak memadai lagi, terdiri dari: kacang panjang, cabe besar, cabe rawit, jamur, tomat, terung, buncis, ketimun, labu siam, kangkung, bayam, melon,

16. *Plants harvested several times/undemolished are plants usually harvested more than once and demolished in the case that the last harvest was economically not profitable. They consist of : yard long beans, chili, small chili, mushroom, tomatoes, egg plant, french beans, cucumber, pumpkin/chajota, swamp cabbage, spinach, melon, watermelon, and blewah .*

semangka, dan blewah.

17. Produksi hortikultura adalah hasil menurut bentuk produk dari setiap tanaman sayuran, buah-buahan, biofarmaka dan tanaman hias yang diambil berdasarkan luas yang dipanen/tanaman yang menghasilkan pada bulan/triwulan laporan.
17. *Horticulture production is the standard production quantity form of vegetable, fruit, medicinal and ornamental plant based on harvested area/the number of production plants reported monthly/quarterly.*

<https://kotabarakab.bps.go.id>

ULASAN

Beberapa sayuran dan buah-buahan semusim di Kabupaten Kotabaru yang produksinya cukup besar diantaranya adalah terung, ketimun, cabai rawit, semangka, dan bayam. Produksi terung pada tahun 2019 mencapai 9.095 kwintal. Sentra produksi terung ada di Kecamatan Sungai Durian dengan produksi sebesar 1.430 kwintal. Produksi ketimun pada tahun 2019 mencapai 8.525 kwintal. Daerah penghasil ketimun yang utama adalah Kecamatan Sungai Durian dan Kelumpang Hulu dengan produksi sebesar 1.320 kwintal dan 1.100 kwintal.

Produksi tanaman dan produksi perkebunan rakyat pada tahun 2019 di Kabupaten Kotabaru meliputi kelapa sawit, kelapa, karet, kopi, kakao, aren, cengkeh, lada, dan kemiri. Dari berbagai jenis tanaman perkebunan yang paling dominan adalah kelapa sawit. Total produksi kelapa sawit di Kabupaten Kotabaru sebesar 136.884 ton.

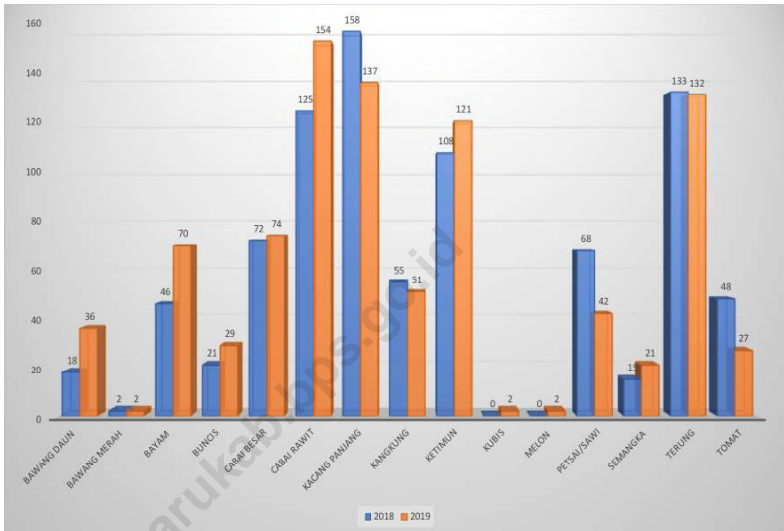
DESCRIPTION

Some seasonal vegetables and fruits in Kotabaru Regency, whose production is quite large include eggplant, cucumber, cayenne pepper, watermelon, and spinach. Eggplant production in 2019 will reach 9,095 quintals. Eggplant production centers are in the Sungai Durian District with a production of 1,430 quintals. Cucumber production in 2019 will reach 8,525 quintals. The main cucumber-producing areas are the Durian and Kelumpang Hulu Districts with production of 1,320 quintals and 1,100 quintals.

Crop production and smallholder plantations in 2019 in Kotabaru Regency include oil palm, coconut, rubber, coffee, cocoa, sugar palm, clove, pepper and candlenut. Of the various types of plantation plants, the most dominant is oil palm. Total palm oil production in Kotabaru Regency is 136,884 tons.

Gambar 5.1
Figures

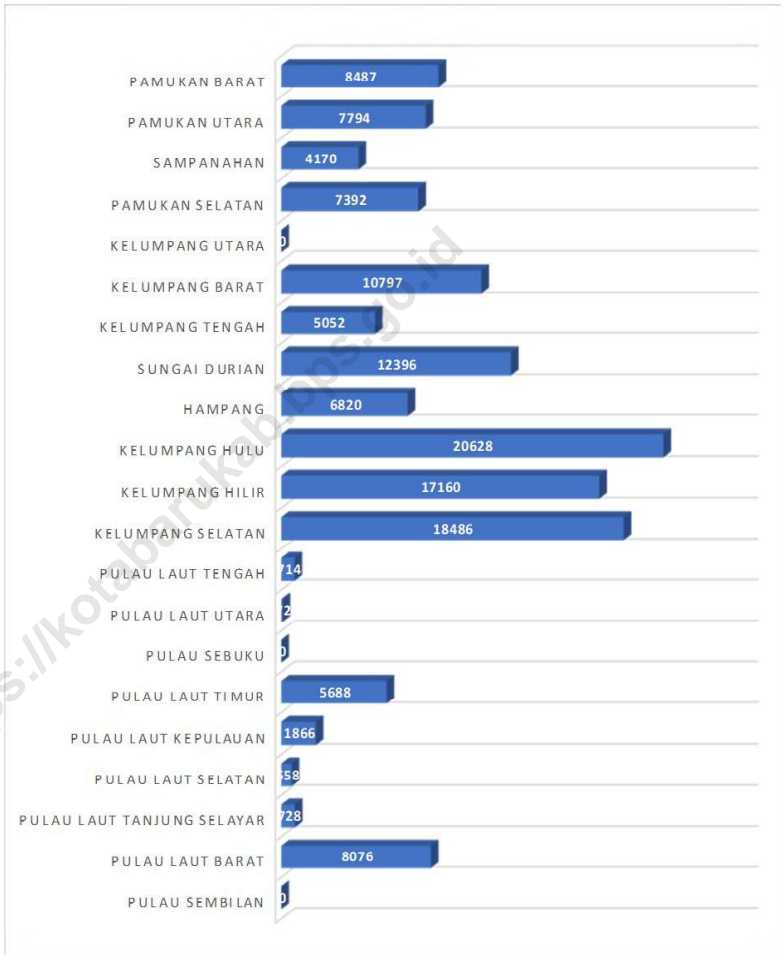
Luas Panen Tanaman Sayuran dan Buah-buahan Semusim Menurut Jenis Tanaman di Kabupaten Kotabaru (ha), 2018–2019
Harvested Area of Seasonal Vegetables and Fruits by Kind of Plant in Kotabaru Regency (ha), 2018–2019



Sumber/Source : BPS, Statistik Pertanian Hortikultura SPH-SBS/BPS-Statistics Indonesia, Agricultural Statistic for Horticulture SPH-SBS

Gambar 5.2
Figures

Produksi Perkebunan Kelapa Sawit Menurut Kecamatan dan Jenis Tanaman di Kabupaten Kotabaru (ton), 2019
Production of Oil Palm Estate by Subdistrict and Type of Crops in Kotabaru Regency (ton), 2019



Sumber/Source : Dinas Pertanian Kabupaten Kotabaru

5.1 HORTIKULTURA HORTICULTURE

Tabel 5.1.1 **Luas Panen Tanaman Sayuran Menurut Kecamatan dan Jenis Tanaman di Kabupaten Kotabaru (ha), 2018 dan 2019**
Harvested Area of Vegetables by Subdistrict and Kind of Plant in Kotabaru Regency (ha), 2018 and 2019

Kecamatan Subdistrict	Bawang Merah/Shallot		Cabai/Chili	
	2018	2019	2018	2019
(1)	(2)	(3)	(4)	(5)
Pulau Sembilan	-	-	-	-
Pulau Laut Barat	-	-	3	6
Pulau Laut Tanjung Selayar	-	-	-	2
Pulau Laut Selatan	-	-	2	6
Pulau Laut Kepulauan	-	-	-	1
Pulau Laut Timur	-	2	1	7
Pulau Sebuku	-	-	1	-
Pulau Laut Utara	2	-	-	5
Pulau Laut Tengah	-	-	1	5
Kelumpang Selatan	-	-	6	4
Kelumpang Hilir	-	-	11	3
Kelumpang Hulu	-	-	-	-
Hampang	-	-	-	9
Sungai Durian	-	-	31	9
Kelumpang Tengah	-	-	-	1
Kelumpang Barat	-	-	-	1
Kelumpang Utara	-	-	-	2
Pamukan Selatan	-	-	1	3
Sampanahan	-	-	-	-
Pamukan Utara	-	-	1	2
Pamukan Barat	-	-	14	8
Kabupaten Kotabaru	2	2	72	74

Lanjutan Tabel/Continued Table 5.1.1

Kecamatan Subdistrict	Kentang/Potato		Kubis/Cabbage	
	2018	2019	2018	2019
(1)	(6)	(7)	(8)	(9)
Pulau Sembilan	-	-	-	-
Pulau Laut Barat	-	-	-	-
Pulau Laut Tanjung Selayar	-	-	-	-
Pulau Laut Selatan	-	-	-	-
Pulau Laut Kepulauan	-	-	-	-
Pulau Laut Timur	-	-	-	-
Pulau Sebuku	-	-	-	-
Pulau Laut Utara	-	-	-	-
Pulau Laut Tengah	-	-	-	-
Kelumpang Selatan	-	-	-	-
Kelumpang Hilir	-	-	-	-
Kelumpang Hulu	-	-	-	-
Hampang	-	-	-	-
Sungai Durian	-	-	-	2
Kelumpang Tengah	-	-	-	-
Kelumpang Barat	-	-	-	-
Kelumpang Utara	-	-	-	-
Pamakan Selatan	-	-	-	-
Sampanahan	-	-	-	-
Pamakan Utara	-	-	-	-
Pamakan Barat	-	-	-	-
Kabupaten Kotabaru	-	-	-	2

Lanjutan Tabel/Continued Table 5.1.1

Kecamatan Subdistrict	Petsai Chinese Cabbage		Tomat/Tomato		Bawang Putih/Garlic	
	2018	2019	2018	2019	2018	2019
(1)	(10)	(11)	(12)	(13)	(14)	(15)
Pulau Sembilan	-	-	-	-	-	-
Pulau Laut Barat	-	2	1	2	-	-
Pulau Laut Tanjung Selayar	3	-	-	-	-	-
Pulau Laut Selatan	-	-	-	1	-	-
Pulau Laut Kepulauan	-	-	1	1	-	-
Pulau Laut Timur	4	1	1	2	-	-
Pulau Sebuk	-	-	2	4	-	-
Pulau Laut Utara	1	-	-	-	-	-
Pulau Laut Tengah	2	9	-	2	-	-
Kelumpang Selatan	1	-	2	5	-	-
Kelumpang Hilir	18	4	6	2	-	-
Kelumpang Hulu	-	-	-	-	-	-
Hampang	-	2	-	-	-	-
Sungai Durian	19	15	33	1	-	-
Kelumpang Tengah	-	-	-	-	-	-
Kelumpang Barat	1	1	-	1	-	-
Kelumpang Utara	-	-	1	1	-	-
Pamukan Selatan	-	-	-	1	-	-
Sampanahan	6	5	-	1	-	-
Pamukan Utara	13	3	-	2	-	-
Pamukan Barat	-	-	1	1	-	-
Kabupaten Kotabaru	68	42	48	27	-	-

Catatan/Note: ...

Sumber/Source: BPS, Statistik Pertanian Hortikultura SPH-SBS/BPS-Statistics Indonesia, Agricultural Statistic for Horticulture SPH-SBS

Tabel
Table 5.1.2

Produksi Tanaman Sayuran Menurut Kecamatan dan Jenis Tanaman di Kabupaten Kotabaru (kw), 2018 dan 2019
Production of Vegetables by Subdistrict and Kind of Plant in Kotabaru Regency (qui), 2018 dan 2019

Kecamatan Subdistrict	Bawang Merah/Shallot		Cabai/Chili	
	2018	2019	2018	2019
(1)	(2)	(3)	(4)	(5)
Pulau Sembilan	-	-	-	-
Pulau Laut Barat	-	-	87	225
Pulau Laut Tanjung Selayar	-	-	-	120
Pulau Laut Selatan	-	-	18	270
Pulau Laut Kepulauan	-	-	-	75
Pulau Laut Timur	-	150	27	315
Pulau Sebuku	-	-	27	-
Pulau Laut Utara	4	-	-	225
Pulau Laut Tengah	-	-	27	225
Kelumpang Selatan	-	-	384	180
Kelumpang Hilir	-	-	417	180
Kelumpang Hulu	-	-	-	-
Hampang	-	-	-	405
Sungai Durian	-	-	1 669	405
Kelumpang Tengah	-	-	-	75
Kelumpang Barat	-	-	-	75
Kelumpang Utara	-	-	-	120
Pamakan Selatan	-	-	75	180
Sampanahan	-	-	-	-
Pamakan Utara	-	-	72	120
Pamakan Barat	-	-	636	360
Kabupaten Kotabaru	4	150	3 439	3 555

Lanjutan Tabel/*Continued Table* 5.1.2

Kecamatan Subdistrict	Kentang/Potato		Kubis/Cabbage	
	2018	2019	2018	2019
(1)	(6)	(7)	(8)	(9)
Pulau Sembilan	-	-	-	-
Pulau Laut Barat	-	-	-	-
Pulau Laut Tanjung Selayar	-	-	-	-
Pulau Laut Selatan	-	-	-	-
Pulau Laut Kepulauan	-	-	-	-
Pulau Laut Timur	-	-	-	-
Pulau Sebuku	-	-	-	-
Pulau Laut Utara	-	-	-	-
Pulau Laut Tengah	-	-	-	-
Kelumpang Selatan	-	-	-	-
Kelumpang Hilir	-	-	-	-
Kelumpang Hulu	-	-	-	-
Hampang	-	-	-	-
Sungai Durian	-	-	-	4
Kelumpang Tengah	-	-	-	-
Kelumpang Barat	-	-	-	-
Kelumpang Utara	-	-	-	-
Pamakan Selatan	-	-	-	-
Sampanahan	-	-	-	-
Pamakan Utara	-	-	-	-
Pamakan Barat	-	-	-	-
Kabupaten Kotabaru	-	-	-	4

Lanjutan Tabel/Continued Table 5.1.2

Kecamatan Subdistrict	Petsai Chinese Cabbage		Tomat/Tomato		Bawang Putih/Garlic	
	2018	2019	2018	2019	2018	2019
(1)	(10)	(11)	(12)	(13)	(14)	(15)
Pulau Sembilan	-	-	-	-	-	-
Pulau Laut Barat	-	40	70	150	-	-
Pulau Laut Tanjung Selayar	21	-	-	-	-	-
Pulau Laut Selatan	-	-	-	75	-	-
Pulau Laut Kepulauan	-	-	65	75	-	-
Pulau Laut Timur	28	20	10	150	-	-
Pulau Sebuku	-	-	63	300	-	-
Pulau Laut Utara	7	-	-	-	-	-
Pulau Laut Tengah	14	280	-	150	-	-
Kelumpang Selatan	7	-	39	375	-	-
Kelumpang Hilir	386	80	306	150	-	-
Kelumpang Hulu	-	-	-	-	-	-
Hampang	-	40	-	-	-	-
Sungai Durian	205	300	2 934	75	-	-
Kelumpang Tengah	-	-	-	-	-	-
Kelumpang Barat	7	20	-	75	-	-
Kelumpang Utara	-	-	65	75	-	-
Pamukan Selatan	-	-	-	75	-	-
Sampanahan	42	100	-	75	-	-
Pamukan Utara	331	60	-	150	-	-
Pamukan Barat	-	-	49	75	-	-
Kabupaten Kotabaru	1 048	940	3 601	2 025	-	-

Catatan/Note: ...

Sumber/Source: BPS, Statistik Pertanian Hortikultura SPH-SBS/BPS-Statistics Indonesia, Agricultural Statistic for Horticulture SPH-SBS

Tabel
Table 5.1.3

Luas Panen Tanaman Sayuran dan Buah-buahan Semusim Menurut Jenis Tanaman di Kabupaten Kotabaru (ha), 2016–2019
Harvested Area of Seasonal Vegetables and Fruits by Kind of Plant in Kotabaru Regency (ha), 2016–2019

Jenis Tanaman <i>Kind of Plants</i>	2016	2017	2018	2019
(1)	(2)	(3)	(4)	(5)
Bawang Daun/ <i>Scallion</i>	18	36
Bawang Merah/ <i>Shallots</i>	2	2
Bawang Putih/ <i>Garlic</i>	-	-
Bayam/ <i>Spinach</i>	46	70
Blewah/ <i>Blewah</i>	-	-
Buncis/ <i>string bean</i>	21	29
Cabai Besar/ <i>Chili/Big chili</i>	72	74
Cabai Rawit/ <i>Chili/Cayenne Pepper</i>	125	154
Jamur/ <i>Mushrooms</i>	-	-
Kacang Merah/ <i>Red Beans</i>	-	-
Kacang Panjang/ <i>Long Beans</i>	158	137
Kangkung/ <i>Water Spinach</i>	55	51
Kembang Kol/ <i>Cauliflower</i>	-	-
Kentang/ <i>Potato</i>	-	-
Ketimun/ <i>Cucumber</i>	108	121

Lanjutan Tabel/Continued Table 5.1.3

Jenis Tanaman Kind of Plants	2016	2017	2018	2019
(1)	(2)	(3)	(4)	(5)
Kubis/ Cabbage	-	2
Labu Siam/ Chayote	-	-
Lobak/ Radish	-	-
Melon/ Melon	-	2
Paprika/ Bell Pepper	-	-
Petsai/Sawi/ Chinese Cabbage/ mustard green	68	42
Semangka/ Water Melon	15	21
Stroberi/ Strawberry	-	-
Terung/ Eggplant	133	132
Tomat/ Tomato	48	27
Wortel/ Carrot	-	-

Catatan/Note: ...

Sumber/Source: BPS, Statistik Pertanian Hortikultura SPH-SBS/BPS-Statistics Indonesia, Agricultural Statistic for Horticulture SPH-SBS

Tabel
Table 5.1.4

**Produksi Tanaman Sayuran dan Buah-buahan Semusim
Menurut Jenis Tanaman di Kabupaten Kotabaru (kw),
2016–2019**
*Production of Seasonal Vegetables and Fruits by Kind of
Plant in Kotabaru Regency (qui), 2016–2019*

Jenis Tanaman <i>Kind of Plants</i>	2016	2017	2018	2019
(1)	(2)	(3)	(4)	(5)
Bawang Daun/ <i>Scallion</i>	1 620	3 600
Bawang Merah/ <i>Shallots</i>	4	150
Bawang Putih/ <i>Garlic</i>	-	-
Bayam/ <i>Spinach</i>	2 609	4 081
Blewah/ <i>Blewah</i>	-	-
Buncis/ <i>string bean</i>	499	690
Cabai Besar/ <i>Chili/Big chili</i>	3 439	3 555
Cabai Rawit/ <i>Chili/Cayenne Pepper</i>	5 623	6 945
Jamur/ <i>Mushrooms</i>	-	-
Kacang Merah/ <i>Red Beans</i>	-	-
Kacang Panjang/ <i>Long Beans</i>	3 286	2 729
Kangkung/ <i>Water Spinach</i>	2 431	1 033
Kembang Kol/ <i>Cauliflower</i>	-	-
Kentang/ <i>Potato</i>	-	-
Ketimun/ <i>Cucumber</i>	6 953	8 525

Lanjutan Tabel/Continued Table 5.1.4

Jenis Tanaman <i>Kind of Plants</i>	2016	2017	2018	2019
(1)	(2)	(3)	(4)	(5)
Kubis/ <i>Cabbage</i>	-	4
Labu Siam/ <i>Chayote</i>	-	-
Lobak/ <i>Radish</i>	-	-
Melon/ <i>Melon</i>	-	3
Paprika/ <i>Bell Pepper</i>	-	-
Petsai/Sawi/ <i>Chinese Cabbage/ mustard green</i>	1 048	940
Semangka/ <i>Water Melon</i>	5 020	6 087
Stroberi/ <i>Strawberry</i>	-	-
Terung/ <i>Eggplant</i>	9 275	9 095
Tomat/ <i>Tomato</i>	3 601	2 025
Wortel/ <i>Carrot</i>	-	-

Catatan/Note: ...

Sumber/Source: BPS, Statistik Pertanian Hortikultura SPH-SBS/BPS-Statistics Indonesia, Agricultural Statistic for Horticulture SPH-SBS

Tabel
Table 5.1.5

Luas Panen Tanaman Biofarmaka Menurut Kecamatan dan Jenis Tanaman di Kabupaten Kotabaru (m²), 2018 dan 2019
Harvested Area of Medicinal Plants by Subdistrict and Kind of Plant in Kotabaru Regency (m²), 2018 and 2019

Kecamatan Subdistrict	Jahe/Ginger		Laos/Lengkuas/Galanga	
	2018	2019	2018	2019
(1)	(2)	(3)	(4)	(5)
Pulau Sembilan	-	-	-	-
Pulau Laut Barat	-	-	-	-
Pulau Laut Tanjung Selayar	-	-	-	-
Pulau Laut Selatan	-	-	-	-
Pulau Laut Kepulauan	-	-	-	-
Pulau Laut Timur	-	-	-	-
Pulau Sebuku	-	-	-	-
Pulau Laut Utara	-	-	-	-
Pulau Laut Tengah	-	-	-	-
Kelumpang Selatan	-	-	-	-
Kelumpang Hilir	-	-	-	-
Kelumpang Hulu	-	-	-	-
Hampang	-	-	-	-
Sungai Durian	-	-	-	-
Kelumpang Tengah	-	-	-	-
Kelumpang Barat	-	-	-	-
Kelumpang Utara	-	-	-	-
Pamukan Selatan	-	-	-	-
Samparahan	-	-	-	-
Pamukan Utara	-	-	-	-
Pamukan Barat	-	-	-	-
Kabupaten Kotabaru	-	-	-	-

Lanjutan Tabel/Continued Table 5.1.5

Kecamatan Subdistrict	Kencur/East Indian Galangal		Kunyit/Turmeric	
	2018	2019	2018	2019
(1)	(6)	(7)	(8)	(9)
Pulau Sembilan	-	-	-	-
Pulau Laut Barat	-	-	-	-
Pulau Laut Tanjung Selayar	-	-	-	-
Pulau Laut Selatan	-	-	-	-
Pulau Laut Kepulauan	-	-	-	-
Pulau Laut Timur	-	-	-	-
Pulau Sebuku	-	-	-	-
Pulau Laut Utara	-	-	-	-
Pulau Laut Tengah	-	-	-	-
Kelumpang Selatan	-	-	-	-
Kelumpang Hilir	-	-	-	-
Kelumpang Hulu	-	-	-	-
Hampang	-	-	-	-
Sungai Durian	-	-	-	-
Kelumpang Tengah	-	-	-	-
Kelumpang Barat	-	-	-	-
Kelumpang Utara	-	-	-	-
Pamukan Selatan	-	-	-	-
Sampanahan	-	-	-	-
Pamukan Utara	-	-	-	-
Pamukan Barat	-	-	-	-
Kabupaten Kotabaru	-	-	-	-

Catatan/Note: ...

Sumber/Source: BPS, Statistik Pertanian Hortikultura SPH-TBF/BPS-Statistics Indonesia, Agricultural Statistic for Horticulture SPH-TBF

Tabel
Table 5.1.6

Produksi Tanaman Biofarmaka Menurut Kecamatan dan Jenis Tanaman di Kabupaten Kotabaru (kg), 2018 and 2019

Production of Medicinal Plants by Subdistrict and Kind of Plant in Kotabaru Regency (kg), 2018 and 2019

Kecamatan Subdistrict	Jahe/Ginger		Laos/Lengkuas/Galanga	
	2018	2019	2018	2019
(1)	(2)	(3)	(4)	(5)
Pulau Sembilan	-	-	-	-
Pulau Laut Barat	-	-	-	-
Pulau Laut Tanjung Selayar	-	-	-	-
Pulau Laut Selatan	-	-	-	-
Pulau Laut Kepulauan	-	-	-	-
Pulau Laut Timur	-	-	-	-
Pulau Sebuku	-	-	-	-
Pulau Laut Utara	-	-	-	-
Pulau Laut Tengah	-	-	-	-
Kelumpang Selatan	-	-	-	-
Kelumpang Hilir	-	-	-	-
Kelumpang Hulu	-	-	-	-
Hampang	-	-	-	-
Sungai Durian	-	-	-	-
Kelumpang Tengah	-	-	-	-
Kelumpang Barat	-	-	-	-
Kelumpang Utara	-	-	-	-
Pamakan Selatan	-	-	-	-
Sampanahan	-	-	-	-
Pamakan Utara	-	-	-	-
Pamakan Barat	-	-	-	-
Kabupaten Kotabaru	-	-	-	-

Lanjutan Tabel/Continued Table 5.1.6

Kecamatan Subdistrict	Kencur/East Indian Galangal		Kunyit/Turmeric	
	2018	2019	2018	2019
(1)	(6)	(7)	(8)	(9)
Pulau Sembilan	-	-	-	-
Pulau Laut Barat	-	-	-	-
Pulau Laut Tanjung Selayar	-	-	-	-
Pulau Laut Selatan	-	-	-	-
Pulau Laut Kepulauan	-	-	-	-
Pulau Laut Timur	-	-	-	-
Pulau Sebuku	-	-	-	-
Pulau Laut Utara	-	-	-	-
Pulau Laut Tengah	-	-	-	-
Kelumpang Selatan	-	-	-	-
Kelumpang Hilir	-	-	-	-
Kelumpang Hulu	-	-	-	-
Hampang	-	-	-	-
Sungai Durian	-	-	-	-
Kelumpang Tengah	-	-	-	-
Kelumpang Barat	-	-	-	-
Kelumpang Utara	-	-	-	-
Pamakan Selatan	-	-	-	-
Sampanahan	-	-	-	-
Pamakan Utara	-	-	-	-
Pamakan Barat	-	-	-	-
Kabupaten Kotabaru	-	-	-	-

Catatan/Note: ...

Sumber/Source: BPS, Statistik Pertanian Hortikultura SPH-TBF/BPS-Statistics Indonesia, Agricultural Statistic for Horticulture SPH-TBF

Tabel 5.1.7 **Luas Panen Tanaman Biofarmaka Menurut Jenis Tanaman di Kabupaten Kotabaru (m²), 2016–2019**
Table 5.1.7 **Harvested Area of Medicinal Plants by Kind of Plant in Kotabaru Regency (m²), 2016–2019**

Jenis Tanaman Kind of Plants	2016	2017	2018	2019
(1)	(2)	(3)	(4)	(5)
Dlingo/Dringo/ <i>Calamus</i>	-	-	-	-
Jahe/ <i>Ginger</i>	-	-	-	-
Kapulaga/ <i>Java Cardamom</i>	-	-	-	-
Keji Beling/ <i>Verbenaceae</i>	-	-	-	-
Kencur/ <i>East Indian Galangal</i>	-	-	-	-
Kunyit/ <i>Turmeric</i>	-	-	-	-
Laos/Lengkuas/ <i>Galanga</i>	-	-	-	-
Lempuyang/ <i>Zingiber Aromaticum</i>	-	-	-	-
Lidah Buaya/ <i>Aloevera</i>	-	-	-	-
Mahkota Dewa/ <i>Phaleria Macrocarpa</i>	-	-	-	-
Mengkudu/Pace/ <i>Indian Mulberry</i>	-	-	-	-
Sambiloto/ <i>King of Bitter</i>	-	-	-	-
Temuireng/ <i>Black Turmeric</i>	-	-	-	-
Temukunci/ <i>Chinese Keys</i>	-	-	-	-
Temulawak/ <i>Java Turmeric</i>	-	-	-	-

Catatan/Note: ...

Sumber/Source: BPS, Statistik Pertanian Hortikultura SPH-TBF/BPS-Statistics Indonesia, Agricultural Statistic for Horticulture SPH-TBF

Tabel 5.1.8 **Produksi Tanaman Biofarmaka Menurut Jenis Tanaman di Kabupaten Kotabaru (kg), 2016–2019**
Table 5.1.8 **Production of Medicinal Plants by Kind of Plant in Kotabaru Regency (kg), 2016–2019**

Jenis Tanaman Kind of Plants	2016	2017	2018	2019
(1)	(2)	(3)	(4)	(5)
Dlingo/Dringo/ <i>Calamus</i>	-	-	-	-
Jahe/ <i>Ginger</i>	-	-	-	-
Kapulaga/ <i>Java Cardamom</i>	-	-	-	-
Keji Beling/ <i>Verbenaceae</i>	-	-	-	-
Kencur/ <i>East Indian Galangal</i>	-	-	-	-
Kunyit/ <i>Turmeric</i>	-	-	-	-
Laos/Lengkuas/ <i>Galanga</i>	-	-	-	-
Lempuyang/ <i>Zingiber Aromaticum</i>	-	-	-	-
Lidah Buaya/ <i>Aloevera</i>	-	-	-	-
Mahkota Dewa/ <i>Phaleria Macrocarpa</i>	-	-	-	-
Mengkudu/Pace/ <i>Indian Mulberry</i>	-	-	-	-
Sambiloto/ <i>King of Bitter</i>	-	-	-	-
Temuireng/ <i>Black Turmeric</i>	-	-	-	-
Temukunci/ <i>Chinese Keys</i>	-	-	-	-
Temulawak/ <i>Java Turmeric</i>	-	-	-	-

Catatan/Note: ...

Sumber/Source: BPS, Statistik Pertanian Hortikultura SPH-TBF/BPS-Statistics Indonesia, Agricultural Statistic for Horticulture SPH-TBF

Tabel
Table 5.1.9**Luas Panen Tanaman Hias Menurut Kecamatan dan Jenis Tanaman di Kabupaten Kotabaru (m²), 2018 and 2019**
Harvested Area of Ornamental Plants by Subdistrict and Kind of Plant in Kotabaru Regency (m²), 2018 and 2019

Kecamatan Subdistrict	Anggrek/ <i>Orchid</i>		Krisan/ <i>Chrysantemum</i>	
	2018	2019	2018	2019
(1)	(2)	(3)	(4)	(5)
Pulau Sembilan	-	-	-	-
Pulau Laut Barat	-	-	-	-
Pulau Laut Tanjung Selayar	-	-	-	-
Pulau Laut Selatan	-	-	-	-
Pulau Laut Kepulauan	-	-	-	-
Pulau Laut Timur	-	-	-	-
Pulau Sebuku	-	-	-	-
Pulau Laut Utara	-	-	-	-
Pulau Laut Tengah	-	-	-	-
Kelumpang Selatan	-	-	-	-
Kelumpang Hilir	-	-	-	-
Kelumpang Hulu	-	-	-	-
Hampang	-	-	-	-
Sungai Durian	-	-	-	-
Kelumpang Tengah	-	-	-	-
Kelumpang Barat	-	-	-	-
Kelumpang Utara	-	-	-	-
Pamakan Selatan	-	-	-	-
Sampanahan	-	-	-	-
Pamakan Utara	-	-	-	-
Pamakan Barat	-	-	-	-
Kabupaten Kotabaru	-	-	-	-

Lanjutan Tabel/Continued Table 5.1.9

Kecamatan Subdistrict	Mawar/Rose		Sedap Malam/Tuberose	
	2018	2019	2018	2019
(1)	(6)	(7)	(8)	(9)
Pulau Sembilan	-	-	-	-
Pulau Laut Barat	-	-	-	-
Pulau Laut Tanjung Selayar	-	-	-	-
Pulau Laut Selatan	-	-	-	-
Pulau Laut Kepulauan	-	-	-	-
Pulau Laut Timur	-	-	-	-
Pulau Sebuku	-	-	-	-
Pulau Laut Utara	-	-	-	-
Pulau Laut Tengah	-	-	-	-
Kelumpang Selatan	-	-	-	-
Kelumpang Hilir	-	-	-	-
Kelumpang Hulu	-	-	-	-
Hampang	-	-	-	-
Sungai Durian	-	-	-	-
Kelumpang Tengah	-	-	-	-
Kelumpang Barat	-	-	-	-
Kelumpang Utara	-	-	-	-
Pamukan Selatan	-	-	-	-
Sampanahan	-	-	-	-
Pamukan Utara	-	-	-	-
Pamukan Barat	-	-	-	-
Kabupaten Kotabaru	-	-	-	-

Catatan/Note: ...

Sumber/Source: BPS, Statistik Pertanian Hortikultura SPH-TH/BPS-Statistics Indonesia, Agricultural Statistik for Horticulture SPH-TH

Tabel
Table 5.1.10**Produksi Tanaman Hias Menurut Kecamatan dan Jenis Tanaman di Kabupaten Kotabaru (tangkai), 2018 and 2019**
Production of Ornamental Plants by Subdistrict and Kind of Plant in Kotabaru Regency (stalks), 2018 and 2019

Kecamatan Subdistrict	Anggrek/ <i>Orchid</i>		Krisan/ <i>Chrysantemum</i>	
	2018	2019	2018	2019
(1)	(2)	(3)	(4)	(5)
Pulau Sembilan	-	-	-	-
Pulau Laut Barat	-	-	-	-
Pulau Laut Tanjung Selayar	-	-	-	-
Pulau Laut Selatan	-	-	-	-
Pulau Laut Kepulauan	-	-	-	-
Pulau Laut Timur	-	-	-	-
Pulau Sebuku	-	-	-	-
Pulau Laut Utara	-	-	-	-
Pulau Laut Tengah	-	-	-	-
Kelumpang Selatan	-	-	-	-
Kelumpang Hilir	-	-	-	-
Kelumpang Hulu	-	-	-	-
Hampang	-	-	-	-
Sungai Durian	-	-	-	-
Kelumpang Tengah	-	-	-	-
Kelumpang Barat	-	-	-	-
Kelumpang Utara	-	-	-	-
Pamukan Selatan	-	-	-	-
Sampanahan	-	-	-	-
Pamukan Utara	-	-	-	-
Pamukan Barat	-	-	-	-
Kabupaten Kotabaru	-	-	-	-

Lanjutan Tabel/Continued Table 5.1.10

Kecamatan Subdistrict	Mawar/Rose		Sedap Malam/Tuberose	
	2018	2019	2018	2019
(1)	(6)	(7)	(8)	(9)
Pulau Sembilan	-	-	-	-
Pulau Laut Barat	-	-	-	-
Pulau Laut Tanjung Selayar	-	-	-	-
Pulau Laut Selatan	-	-	-	-
Pulau Laut Kepulauan	-	-	-	-
Pulau Laut Timur	-	-	-	-
Pulau Sebuku	-	-	-	-
Pulau Laut Utara	-	-	-	-
Pulau Laut Tengah	-	-	-	-
Kelumpang Selatan	-	-	-	-
Kelumpang Hilir	-	-	-	-
Kelumpang Hulu	-	-	-	-
Hampang	-	-	-	-
Sungai Durian	-	-	-	-
Kelumpang Tengah	-	-	-	-
Kelumpang Barat	-	-	-	-
Kelumpang Utara	-	-	-	-
Pamakan Selatan	-	-	-	-
Sampanahan	-	-	-	-
Pamakan Utara	-	-	-	-
Pamakan Barat	-	-	-	-
Kabupaten Kotabaru	-	-	-	-

Catatan/Note: ...

Sumber/Source: BPS, Statistik Pertanian Hortikultura SPH-TH/BPS-Statistics Indonesia, Agricultural Statistik for Horticulture SPH-TH

Tabel
Table 5.1.11

**Luas Panen Tanaman Hias Menurut Jenis Tanaman di
Kabupaten Kota Kotabaru (m²), 2016–2019**
*Harvested Area of Ornamental Plants by Kind of Plant in
Kotabaru Regency (m²), 2016–2019*

Jenis Tanaman <i>Kind of Plants</i>	2016	2017	2018	2019
(1)	(2)	(3)	(4)	(5)
Anggrek/ <i>Orchid</i>	-	-	-	-
Anthurium Bunga/ <i>Flamingo Lily Flower</i>	-	-	-	-
Anthurium Daun/ <i>Anthurium</i>	-	-	-	-
Anyelir/ <i>Carnation</i>	-	-	-	-
Balanceng/ <i>Dieffenbacia</i>	-	-	-	-
Dracaena/ <i>Dracaena</i>	-	-	-	-
Euphorbia/ <i>Euphorbia</i>	-	-	-	-
Gladiol/ <i>Gladiol</i>	-	-	-	-
Hanjuang/ <i>Cordyline</i>	-	-	-	-
Herbras/ <i>Gerbera</i>	-	-	-	-
Kamboja Jepang/ <i>Adenium</i>	-	-	-	-
Keladi Hias/ <i>Caladium</i>	-	-	-	-
Krisan/ <i>Chrysantemum</i>	-	-	-	-
Mawar/ <i>Rose</i>	-	-	-	-
Melati/ <i>Jasmine</i>	-	-	-	-
Monstera/ <i>Monstera</i>	-	-	-	-
Pakis/ <i>Leather Leaf Fern</i>	-	-	-	-
Palem/ <i>Palm</i>	-	-	-	-
Pedang-Pedangan/ <i>Sansevieria</i>	-	-	-	-
Philodendron/ <i>Philodendron</i>	-	-	-	-
Pisang-Pisangan/ <i>Heliconia</i>	-	-	-	-
Sedap Malam/ <i>Tuberose</i>	-	-	-	-
Soka/ <i>Ixora</i>	-	-	-	-
Sri Rejeki/ <i>Aglaonema</i>	-	-	-	-

Catatan/Note: ...

Sumber/Source: BPS, Statistik Pertanian Hortikultura SPH-TH/BPS-Statistics Indonesia, *Agricultural Statistik for Horticulture SPH-TH*

Tabel 5.1.12 **Produksi Tanaman Hias Menurut Jenis Tanaman di Kabupaten Kotabaru (tangkai), 2016–2019**
Table 5.1.12 **Production of Ornamental Plants by Kind of Plant n Kotabaru Regency (stalks), 2016–2019**

Jenis Tanaman Kind of Plants	2016	2017	2018	2019
(1)	(2)	(3)	(4)	(5)
Anggrek/ <i>Orchid</i>	-	-	-	-
Anthurium Bunga/ <i>Flamingo Lily Flower</i>	-	-	-	-
Anthurium Daun/ <i>Anthurium</i>	-	-	-	-
Anyelir/ <i>Carnation</i>	-	-	-	-
Balanceng/ <i>Dieffenbacia</i>	-	-	-	-
Dracaena/ <i>Dracaena</i>	-	-	-	-
Euphorbia/ <i>Euphorbia</i>	-	-	-	-
Gladiol/ <i>Gladiol</i>	-	-	-	-
Hanjuang/ <i>Cordyline</i>	-	-	-	-
Herbras/ <i>Gerbera</i>	-	-	-	-
Kamboja Jepang/ <i>Adenium</i>	-	-	-	-
Keladi Hias/ <i>Caladium</i>	-	-	-	-
Krisan/ <i>Chrysantemum</i>	-	-	-	-
Mawar/ <i>Rose</i>	-	-	-	-
Melati/ <i>Jasmine</i>	-	-	-	-
Monstera/ <i>Monstera</i>	-	-	-	-
Pakis/ <i>Leather Leaf Fern</i>	-	-	-	-
Palem/ <i>Palm</i>	-	-	-	-
Pedang-Pedangan/ <i>Sansevieria</i>	-	-	-	-
Philodendron/ <i>Philodendron</i>	-	-	-	-
Pisang-Pisangan/ <i>Heliconia</i>	-	-	-	-
Sedap Malam/ <i>Tuberose</i>	-	-	-	-
Soka/ <i>Ixora</i>	-	-	-	-
Sri Rejeki/ <i>Aglaanema</i>	-	-	-	-

Catatan/Note: ...

Sumber/Source: BPS, Statistik Pertanian Hortikultura SPH-TH/BPS-Statistics Indonesia, Agricultural Statistik for Horticulture SPH-TH

Tabel
Table 5.1.13

Produksi Buah-buahan Menurut Kecamatan dan Jenis Tanaman di Kabupaten Kotabaru (ton), 2018 and 2019
Production of Fruits by Subdistrict and Kind of Plant in Kotabaru Regency (ton), 2018 and 2019

Kecamatan Subdistrict	Mangga/Mango		Durian/Durian	
	2018	2019	2018	2019
(1)	(2)	(3)	(4)	(5)
Pulau Sembilan	440	-	350	-
Pulau Laut Barat	826	1 140	225	113
Pulau Laut Tanjung Selayar	380	2 465	572	597
Pulau Laut Selatan	633	1 032	-	16
Pulau Laut Kepulauan	1 894	818	-	6
Pulau Laut Timur	204	268	3 743	1 661
Pulau Sebuku	386	750	-	-
Pulau Laut Utara	2 088	158	9 664	2 127
Pulau Laut Tengah	62	169	1 098	635
Kelumpang Selatan	137	178	723	4
Kelumpang Hilir	729	848	353	364
Kelumpang Hulu	550	640	350	252
Hampang	220	128	750	306
Sungai Durian	386	200	1 500	144
Kelumpang Tengah	1 267	858	786	1 080
Kelumpang Barat	58	181	250	151
Kelumpang Utara	-	-	530	11
Pamakan Selatan	83	64	193	141
Sampanahan	1 043	608	2 298	972
Pamakan Utara	391	120	75	67
Pamakan Barat	-	30	67	268
Kabupaten Kotabaru	11 777	10 655	23 527	8 915

Lanjutan Tabel/Continued Table 5.1.13

Kecamatan Subdistrict	Jeruk/Orange		Pisang/Banana	
	2018	2019	2018	2019
(1)	(6)	(7)	(8)	(9)
Pulau Sembilan	250	-	393	-
Pulau Laut Barat	451	176	223	69
Pulau Laut Tanjung Selayar	813	190	313	153
Pulau Laut Selatan	151	116	652	475
Pulau Laut Kepulauan	101	85	638	322
Pulau Laut Timur	26	14	1 174	270
Pulau Sebuku	346	150	626	220
Pulau Laut Utara	333	34	2 951	251
Pulau Laut Tengah	282	81	5 370	1 495
Kelumpang Selatan	397	-	3 878	316
Kelumpang Hilir	191	105	2 624	915
Kelumpang Hulu	915	893	1 315	508
Hampang	127	295	646	239
Sungai Durian	282	12	7 448	2 242
Kelumpang Tengah	401	219	1 698	507
Kelumpang Barat	58	28	1 005	120
Kelumpang Utara	1 133	209	1 932	554
Pamakan Selatan	255	58	1 157	303
Sampanahan	75	34	974	315
Pamakan Utara	-	-	7 540	379
Pamakan Barat	-	-	1 454	689
Kabupaten Kotabaru	6 587	2 699	44 011	10 342

Lanjutan Tabel/Continued Table 5.1.13

Kecamatan Subdistrict	Pepaya/Papaya		Salak/Salacca	
	2018	2019	2018	2019
(1)	(10)	(11)	(12)	(13)
Pulau Sembilan	282	-	13	-
Pulau Laut Barat	344	188	56	3
Pulau Laut Tanjung Selayar	386	207	20	6
Pulau Laut Selatan	573	558	34	77
Pulau Laut Kepulauan	683	230	56	4
Pulau Laut Timur	1 321	468	135	9
Pulau Sebuku	616	186	62	9
Pulau Laut Utara	2 902	312	132	-
Pulau Laut Tengah	1 698	774	224	3
Kelumpang Selatan	2 068	89	114	1
Kelumpang Hilir	1 772	474	262	40
Kelumpang Hulu	1 729	1 033	135	-
Hampang	1 561	665	126	10
Sungai Durian	2 391	512	101	-
Kelumpang Tengah	1 496	1 094	118	-
Kelumpang Barat	1 671	72	119	-
Kelumpang Utara	2 306	497	223	1
Pamukan Selatan	2 970	1 061	-	-
Sampanahan	2 970	1 217	139	8
Pamukan Utara	2 292	72	133	-
Pamukan Barat	131	49	-	6
Kabupaten Kotabaru	32 162	9 758	2 202	177

Catatan/Note: ...

Sumber/Source: BPS, Statistik Pertanian Hortikultura SPH-BST/BPS-Statistics Indonesia, Agricultural Statistic for Horticulture SPH-BST

Tabel 5.1.14 **Produksi Buah–Buahan dan Sayuran Tahunan Menurut Jenis Tanaman (ton) di Kabupaten Kotabaru, 2016–2019**
Table 5.1.14 **Production of Annual Fruits and Vegetables by Kind of Plant in Kotabaru Regency (ton), 2016–2019**

Jenis Tanaman Kind of Plants	2016	2017	2018	2019
(1)	(2)	(3)	(4)	(5)
Alpukat/ Avocado	-	-
Anggur/ Grape	-	-
Apel/ Apple	-	-
Belimbing/ Star Fruit	7 240	3 603
Duku/Langsat/Kokosan/ Duku	1 336	4 941
Durian/ Durian	23 527	8 915
Jambu Air/ Water Apple	19 516	3 553
Jambu Biji/ Guava	5 277	1 869
Jengkol/ Jengkol	50	3
Jeruk Besar/ Pomelo	19 788	1 963
Jeruk Siam/Kepro/ Orange/ Tangerine	6 587	2 699
Mangga/ Mango	11 777	10 655
Manggis/ Mangosteen	2 882	1 477
Markisa/Konyal/ Passion fruit	-	-
Melinjo/ Gnetum/Melinjo	-	-
Nangka/Cempedak/ Jackfruit	21 822	8 332
Nenas/ Pineapple	3 816	554
Pepaya/ Papaya	32 162	9 758
Petai/ Twisted Cluster Bean	10 773	5 027
Pisang/ Banana	44 011	10 342
Rambutan/ Rambutan	10 710	5 613
Salak/ Snakefruit	2 202	177
Sawo/ Sapodilla/Sawo	8 672	3 727
Sirsak/ Soursop	13 861	4 796
Sukun/ Breadfruit	10 328	3 953

Catatan/Note: ...

Sumber/Source: BPS, Statistik Pertanian Hortikultura SPH-BST/BPS-Statistics Indonesia, Agricultural Statistic for Horticulture SPH-BST

5.2 PERKEBUNAN ESTATE CROPS

Tabel 5.2.1 Luas Areal Tanaman Perkebunan Menurut Kecamatan dan Jenis Tanaman di Kabupaten Kotabaru (ha), 2018 dan 2019
Planted Area of Estate Crops by Subdistrict and Type of Crops in Kotabaru Regency (ha), 2018 dan 2019

Kecamatan Subdistrict	Kelapa Sawit/Oil Palm		Kelapa/Coconut	
	2018	2019	2018	2019
(1)	(2)	(3)	(4)	(5)
Pulau Sembilan	0	0	94	0
Pulau Laut Barat	1 654	1 679	166	166
Pulau Laut Tanjung Selayar	158	188	2 900	2 900
Pulau Laut Selatan	93	123	189	189
Pulau Laut Kepulauan	362	362	149	149
Pulau Laut Timur	1 628	1 628	165	165
Pulau Sebuk	0	23	140	115
Pulau Laut Utara	12	0	212	212
Pulau Laut Tengah	128	540	70	33
Kelumpang Selatan	4 191	4 191	93	93
Kelumpang Hilir	3 552	3 552	68	68
Kelumpang Hulu	4 036	4 081	48	48
Hampang	1 639	1 639	53	53
Sungai Durian	2 739	2 663	96	96
Kelumpang Tengah	954	994	74	74
Kelumpang Barat	2 445	2 475	95	95
Kelumpang Utara	281	296	186	186
Pamakan Selatan	2 413	2 428	122	122
Sampanahan	1 166	1 166	8	8
Pamakan Utara	1 810	1 810	68	68
Pamakan Barat	1 881	1 906	71	71
Kabupaten Kotabaru	31 142	31 744	5 067	4 911

Lanjutan Tabel/*Continued Table* 5.2.1

Kecamatan Subdistrict	Karet/Rubber		Kopi/Coffee	
	2018	2019	2018	2019
(1)	(6)	(7)	(8)	(9)
Pulau Sembilan	0	0	0	0
Pulau Laut Barat	1 164	1 164	0	0
Pulau Laut Tanjung Selayar	386	386	0	0
Pulau Laut Selatan	220	120	0	0
Pulau Laut Kepulauan	88	88	2	2
Pulau Laut Timur	708	708	18	18
Pulau Sebuk	281	255	7	5
Pulau Laut Utara	343	343	0	0
Pulau Laut Tengah	130	524	7	13
Kelumpang Selatan	417	417	9	9
Kelumpang Hilir	102	102	6	6
Kelumpang Hulu	252	252	25	25
Hampang	350	350	37	37
Sungai Durian	1 039	1 039	66	66
Kelumpang Tengah	731	731	36	36
Kelumpang Barat	179	179	31	31
Kelumpang Utara	285	285	59	59
Pamakan Selatan	173	173	57	57
Sampanahan	1 371	1 371	0	0
Pamakan Utara	616	616	42	42
Pamakan Barat	1 042	1 042	19	19
Kabupaten Kotabaru	9 877	10 145	421	425

Lanjutan Tabel/*Continued Table 5.2.1*

Kecamatan Subdistrict	Kakao/Cocoa		Aren/Sugar Palm	
	2018	2019	2018	2019
(1)	(10)	(11)	(12)	(13)
Pulau Sembilan	0	0	0	0
Pulau Laut Barat	0	0	1	4
Pulau Laut Tanjung Selayar	0	0	0	0
Pulau Laut Selatan	0	0	0,5	5
Pulau Laut Kepulauan	2	2	2	4
Pulau Laut Timur	2	2	0,75	7
Pulau Sebuku	0	0	0,75	7
Pulau Laut Utara	20	20	5	9
Pulau Laut Tengah	25	25	2	3
Kelumpang Selatan	0	0	2	10
Kelumpang Hilir	0	0	0	2
Kelumpang Hulu	70	70	3,5	7
Hampang	23	23	0,75	6
Sungai Durian	3	3	0	0
Kelumpang Tengah	24	24	1	7
Kelumpang Barat	0	0	2	7
Kelumpang Utara	0	0	0,5	8
Pamakan Selatan	0	0	0,5	6
Sampanahan	0	0	0	0
Pamakan Utara	45	45	2	9
Pamakan Barat	0	0	0,25	4
Kabupaten Kotabaru	214	214	24,50	105

Lanjutan Tabel/Continued Table 5.2.1

Kecamatan Subdistrict	Cengkeh/Colve		Lada/Pepper		Kemiri/Candlenut	
	2018	2019	2018	2019	2018	2019
(1)	(14)	(15)	(16)	(17)	(18)	(19)
Pulau Sembilan	2	0	0	0	...	0
Pulau Laut Barat	14	14	7	7	...	5
Pulau Laut Tanjung Selayar	5,33	5	16	16	...	0
Pulau Laut Selatan	0	0	0	0	...	4
Pulau Laut Kepulauan	125,4	127	8	8	...	2
Pulau Laut Timur	8	8	5	5	...	7
Pulau Sebuku	4	5	38	88	...	5
Pulau Laut Utara	8	8	9	9	...	10
Pulau Laut Tengah	0	18	4	25	...	1
Kelumpang Selatan	0	0	9	9	...	4
Kelumpang Hilir	0	0	5	5	...	1
Kelumpang Hulu	0	0	7	7	...	0
Hampang	4	4	15	15	...	14
Sungai Durian	0	0	12	12	...	8
Kelumpang Tengah	0	0	22	22	...	7
Kelumpang Barat	0	0	17	17	...	7
Kelumpang Utara	0	0	5	5	...	4
Pamakan Selatan	0	0	5	5	...	3
Samanahan	0	0	0	0	...	0
Pamakan Utara	1	1	17	27	...	8
Pamakan Barat	0	0	9	9	...	4
Kabupaten Kotabaru	172	190	210	291	...	94

Catatan/Note: ...

Sumber/Source: Dinas Pertanian Kabupaten Kotabaru

Tabel
Table 5.2.2**Produksi Perkebunan Menurut Kecamatan dan Jenis Tanaman di Kabupaten Kotabaru (ton), 2018 dan 2019**
Production of Estate by Subdistrict and Type of Crops in Kotabaru Regency (ton), 2018 and 2019

Kecamatan Subdistrict	Kelapa Sawit/Oil Palm		Kelapa/Coconut	
	2018	2019	2018	2019
(1)	(2)	(3)	(4)	(5)
Pulau Sembilan	0	0	0	0
Pulau Laut Barat	8 076	8 076	77	77,5
Pulau Laut Tanjung Selayar	727	728	2 863	2 863
Pulau Laut Selatan	558	558	92	92
Pulau Laut Kepulauan	1 866	1 866	67	67,24
Pulau Laut Timur	5 688	5 688	77	77,5
Pulau Sebuku	0	0	63	52,5
Pulau Laut Utara	72	72	99	99
Pulau Laut Tengah	420	714	28	28
Kelumpang Selatan	18 486	18 486	43	42,5
Kelumpang Hilir	17 160	17 160	33	32,5
Kelumpang Hulu	20 628	20 628	20	20
Hampang	6 820	6 820	5	5,52
Sungai Durian	12 396	12 396	42	42,5
Kelumpang Tengah	5 052	5 052	30	30
Kelumpang Barat	10 798	10 797	37	37,2
Kelumpang Utara	1 146	0	85	85,5
Pamakan Selatan	7 392	7 392	57	57,5
Sampanahan	4 170	4 170	4	4
Pamakan Utara	7 794	7 794	31	30,5
Pamakan Barat	8 487	8 487	29	29,5
Kabupaten Kotabaru	137 736	136 884	3 781	3 774

Lanjutan Tabel/*Continued Table* 5.2.2

Kecamatan Subdistrict	Karet/Rubber		Kopi/Coffee	
	2018	2019	2018	2019
(1)	(6)	(7)	(8)	(9)
Pulau Sembilan	0	0	0	0
Pulau Laut Barat	685	685	0	0
Pulau Laut Tanjung Selayar	363	363,27	0	0
Pulau Laut Selatan	66	66,7	0	0
Pulau Laut Kepulauan	23	23	1	1
Pulau Laut Timur	224	224	9	9
Pulau Sebuku	96	58,5	2	0,1
Pulau Laut Utara	90	90	0	0
Pulau Laut Tengah	70	70	2	2,5
Kelumpang Selatan	190	190,5	4	4
Kelumpang Hilir	33	33	3	3
Kelumpang Hulu	166	166	9,8	9,8
Hampang	74	74,25	16	16
Sungai Durian	444	444,5	0	33
Kelumpang Tengah	365	365,8	18	18
Kelumpang Barat	95	95	15	15,5
Kelumpang Utara	75	0	29	29
Pamakan Selatan	45	52	5	5
Sampanahan	900	0	0	0
Pamakan Utara	495	495	21	21
Pamakan Barat	878	878	9	9,5
Kabupaten Kotabaru	5 377	4 375	144	176

Lanjutan Tabel/*Continued Table 5.2.2*

Kecamatan <i>Subdistrict</i>	Kakao/ <i>Cocoa</i>		Aren/ <i>Sugar Palm</i>	
	2018	2019	2018	2019
(1)	(10)	(11)	(12)	(13)
Pulau Sembilan	0	...	0	...
Pulau Laut Barat	0	0	1	1
Pulau Laut Tanjung Selayar	0	0	0	0
Pulau Laut Selatan	0	0	0,5	1
Pulau Laut Kepulauan	1	1	2	2,7
Pulau Laut Timur	1	1	0,75	1,5
Pulau Sebuku	0	0	0,75	1,5
Pulau Laut Utara	0	0	5	5
Pulau Laut Tengah	3	2	2	1
Kelumpang Selatan	0	0	2	2
Kelumpang Hilir	0	0	0	0
Kelumpang Hulu	16	16	3,5	3,5
Hampang	11	11,5	0,75	1,5
Sungai Durian	1	1,5	0	0
Kelumpang Tengah	12	12	1	1
Kelumpang Barat	0	0	2	2
Kelumpang Utara	0	0	0,5	1,5
Pamakan Selatan	0	0	0,5	1
Sampanahan	0	0	0	0
Pamakan Utara	0	0	2	2
Pamakan Barat	0	0	0,25	0,5
Kabupaten Kotabaru	45	45	24,50	29

Lanjutan Tabel/*Continued Table* 5.2.2

Kecamatan Subdistrict	Cengkeh/Colve		Lada/Pepper		Kemiri/Candlenut	
	2018	2019	2018	2019	2018	2019
(1)	(14)	(15)	(16)	(17)	(18)	(19)
Pulau Sembilan	0	...	0
Pulau Laut Barat	3	3,5	2	2	...	2
Pulau Laut Tanjung Selayar	5	5,33	16	16	...	0
Pulau Laut Selatan	0	0	0	0	...	2
Pulau Laut Kepulauan	69	69,5	0	0	...	1
Pulau Laut Timur	2	2	1	1,5	...	2,5
Pulau Sebuku	1	0,75	17	14,5	...	1,5
Pulau Laut Utara	8	3	2	2	...	4
Pulau Laut Tengah	0	0	1	1,5	...	1
Kelumpang Selatan	0	0	2,5	2,5	...	2
Kelumpang Hilir	0	0	1	1	...	0,5
Kelumpang Hulu	0	0	2	2	...	0
Hampang	1	1	5	5,5	...	4
Sungai Durian	0	0	5	5	...	3,5
Kelumpang Tengah	0	0	9	9	...	3
Kelumpang Barat	0	0	8	8	...	2
Kelumpang Utara	0	0	1	1	...	2
Pamukan Selatan	0	0	1	1,5	...	0,5
Sampanahan	0	0	0	0	...	0
Pamukan Utara	0	0,5	6	6,5	...	2
Pamukan Barat	0	0	0	2,5	...	2,5
Kabupaten Kotabaru	89	86	79,5	82	...	36

Catatan/*Note*: ...

Sumber/*Source*: Dinas Pertanian Kabupaten Kotabaru

BAB 06

INDUSTRI, PERTAMBANGAN DAN ENERGI

INDUSTRY, MINING AND ENERGY

JUMLAH PELANGGAN PLN 2018

50.133



JUMLAH PELANGGAN PDAM 2019

19.048



PENJELASAN TEKNIS

1. Pelanggan adalah individu atau kelompok, baik rumah tangga, perusahaan atau institusi non profit yang membeli air bersih dari perusahaan air bersih.
2. Air disalurkan adalah volume air bersih dari perusahaan air bersih.

TECHNICAL NOTES

1. *Customers are individuals or groups, whether household, company or non-profit institutions that buy water supply from water supply establishment.*
2. *Distributed water is the volume of water supply from water supply establishment.*

<https://kotabarakab.bps.go.id>

ULASAN

Jumlah pelanggan PDAM pada tahun 2019 sebanyak 19.048 pelanggan yang tersebar di Kecamatan Pulau Laut Utara, Kelumpang Hilir, Kelumpang Hulu, Sungai Durian, Pamukan Utara, dan Pamukan Barat. Sedangkan untuk jumlah air yang disalurkan sepanjang tahun 2019 sebesar 4.009.729 m³.

DESCRIPTION

Number of PDAM customers in 2019 were 19.048 customers spread across Pulau Utara Utara, Kelumpang Hilir, Kelumpang Hulu, Sungai Durian, Pamukan Utara and Pamukan Barat subdistricts. As for the amount of water channeled throughout 2019 amounting to 4.009.729 m³.

<https://kotabarakab.bps.go.id>

Gambar 6.1 Jumlah Pelanggan Pengguna Air PDAM, 2019
Figures 6.1 Jumlah Pelanggan Pengguna Air PDAM, 2019



Sumber/Source : Berdasarkan Peraturan Menteri Dalam Negeri No. 66 Tahun 2011 tanggal 28 Desember 2011
 Based on Minister Of Home Affairs Regulation No 66/2011, December 28, 2011

Tabel
Table 6.1

Daya Terpasang, Produksi, dan Distribusi Listrik PT. PLN (Persero) pada Cabang/Ranting PLN Menurut Kecamatan di Kabupaten Kotabaru, 2019
Installed Electricity Power, Production, and Distribution of PT. PLN (Persero) at PLN Branch by Subdistrict in Kotabaru Regency, 2019

Kecamatan Subdistrict	Daya Terpasang Installed Electricity Power (KW)	Produksi Listrik Electricity Production (KWh)	Listrik Terjual Electricity Sold (KWh)	Dipakai Sendiri Own Used (KWh)	Susut/ Hilang Shrinkage/ Lost (KWh)
(1)	(2)	(3)	(4)	(5)	(6)
Pulau Sembilan
Pulau Laut Barat
Pulau Laut Tanjung Selayar
Pulau Laut Selatan
Pulau Laut Kepulauan
Pulau Laut Timur
Pulau Sebuku
Pulau Laut Utara
Pulau Laut Tengah
Kelumpang Selatan
Kelumpang Hilir
Kelumpang Hulu
Hampang
Sungai Durian
Kelumpang Tengah
Kelumpang Barat
Kelumpang Utara
Pamakan Selatan
Sampanahan
Pamakan Utara
Pamakan Barat
Kabupaten Kotabaru

Catatan/Note: ...

Sumber/Source: PLN Cabang Kabupaten Kotabaru

Tabel
Table 6.2**Jumlah Pelanggan Listrik Menurut Kecamatan di
Kabupaten Kotabaru, 2015–2019**
*Number of Electricity Customers by Subdistrict in Kotabaru
Regency, 2015–2019*

Kecamatan Subdistrict	2015	2016	2017	2018	2019
(1)	(2)	(3)	(4)	(5)	(6)
Pulau Sembilan
Pulau Laut Barat
Pulau Laut Tanjung Selayar
Pulau Laut Selatan
Pulau Laut Kepulauan
Pulau Laut Timur
Pulau Sebuk
Pulau Laut Utara
Pulau Laut Tengah
Kelumpang Selatan
Kelumpang Hilir
Kelumpang Hulu
Hampang
Sungai Durian
Kelumpang Tengah
Kelumpang Barat
Kelumpang Utara
Pamakan Selatan
Sampanahan
Pamakan Utara
Pamakan Barat
Kabupaten Kotabaru	38 610	39 268	40 189	50 133	...

Catatan/Note: ...

Sumber/Source: PLN Cabang Kabupaten Kotabaru

Tabel
Table 6.3**Jumlah Pelanggan dan Air yang Disalurkan Menurut Kecamatan di Kabupaten Kotabaru, 2019**
Number of Customers and Distributed Water by Subdistrict in Kotabaru Regency, 2019

Kecamatan Subdistrict	Pelanggan Number of Customers	Air Disalurkan Distributed Water (m ³)	Nilai Value (Rp)
(1)	(2)	(3)	(4)
Pulau Sembilan	-	-	-
Pulau Laut Barat	-	-	-
Pulau Laut Tanjung Selayar	-	-	-
Pulau Laut Selatan	-	-	-
Pulau Laut Kepulauan	-	-	-
Pulau Laut Timur	-	-	-
Pulau Sebuku	-	-	-
Pulau Laut Utara	14 231	2 933 877	11 785 165 500
Pulau Laut Tengah	-	-	-
Kelumpang Selatan	-	-	-
Kelumpang Hilir	1 485	392 399	1 586 497 900
Kelumpang Hulu	1 237	246 898	954 974 700
Hampang	-	-	-
Sungai Durian	606	127 413	473 137 700
Kelumpang Tengah	-	-	-
Kelumpang Barat	-	-	-
Kelumpang Utara	-	-	-
Pamukan Selatan	-	-	-
Sampanahan	-	-	-
Pamukan Utara	435	69 740	280 755 900
Pamukan Barat	1 054	239 402	970 500 900
Kabupaten Kotabaru	19 048	4 009 729	16 051 032 600

Catatan/Note: ...

Sumber/Source: PDAM Kabupaten Kotabaru

BAB PARIWISATA

07

TOURISM

JUMLAH RUMAH MAKAN/RESTORAN 2018

50



PENJELASAN TEKNIS**TECHNICAL NOTES**

- | | |
|---|---|
| <p>1. Wisatawan mancanegara (wisman) ialah setiap pengunjung yang mengunjungi suatu negara di luar tempat tinggalnya, didorong oleh satu atau beberapa keperluan tanpa bermaksud memperoleh penghasilan di tempat yang dikunjungi dan lamanya kunjungan tersebut tidak lebih dari satu tahun (12 bulan).</p> | <p>1. <i>An International Visitor is any person visiting a country other than his usual place of residence for any reason other than for earning income in the country visited, and the length of stay is no more than one year (12 months).</i></p> |
| <p>2. Rata-rata lama tinggal adalah rata-rata waktu tinggal wisatawan mancanegara di Indonesia untuk satu kali kunjungan.</p> | <p>2. <i>Average length of stay is the average stay duration of foreign visitor in Indonesia for one trip.</i></p> |
| <p>3. Usaha penyediaan akomodasi adalah usaha yang menyediakan pelayanan penginapan yang dapat dilengkapi dengan pelayanan pariwisata lainnya. Usaha penyediaan akomodasi dapat berupa hotel, vila, pondok wisata, bumi perkemahan, persinggahan karavan, dan akomodasi lainnya yang digunakan untuk tujuan pariwisata.</p> | <p>3. <i>The business of providing accommodation is a business that provides specialty services that can be equipped with other tourism services. It includes hotel, villa, cottage, camping, caravan stop, and other accommodation that are used for tourism purposes.</i></p> |
| <p>4. Hotel adalah penyediaan akomodasi secara harian berupa kamar-kamar di dalam satu bangunan yang dapat dilengkapi dengan jasa pelayanan makan dan minum, kegiatan hiburan dan atau fasilitas lainnya. Hotel</p> | <p>4. <i>Hotel is a daily supply of accommodation rooms within a building which can be equipped with eating and drinking services, entertainment activities and/or other facilities. Hotel consists of a classified hotel and a non-classified</i></p> |

terdiri dari hotel berbintang dan hotel non- bintang.

hotel.

<https://kotabarukab.bps.go.id>

ULASAN

Pada tahun 2018 terdapat 50 rumah makan/restoran yang menopang ekonomi Kabupaten Kotabaru. Selain itu, terdapat 2 hotel bintang dua dan 37 akomiasi lainnya (penginapan) yang tersebar di Kabupaten kotabaru.

DESCRIPTION

In 2018 there are 50 restaurants that support the economy of Kotabaru Regency. In addition, there are 2 two-star hotels and 37 other accommodation spread across Kotabaru Regency.

<https://kotabarukab.bps.go.id>

Tabel
Table 7.1**Jumlah Rumah Makan/Restoran Menurut Kecamatan di
Kabupaten Kotabaru, 2016–2019**
*Number of Restaurants by Subdistrict in Kotabaru Regency,
2016–2019*

Kecamatan Subdistrict	2016	2017	2018	2019
(1)	(2)	(3)	(4)	(5)
Pulau Sembilan
Pulau Laut Barat
Pulau Laut Tanjung Selayar
Pulau Laut Selatan
Pulau Laut Kepulauan
Pulau Laut Timur
Pulau Sebuk
Pulau Laut Utara
Pulau Laut Tengah
Kelumpang Selatan
Kelumpang Hilir
Kelumpang Hulu
Hampang
Sungai Durian
Kelumpang Tengah
Kelumpang Barat
Kelumpang Utara
Pamakan Selatan
Samparahan
Pamakan Utara
Pamakan Barat
Kabupaten Kotabaru	45	47	50	...

Catatan/Note: ...

Sumber/Source: Dinas Pariwisata Kabupaten Kotabaru

Tabel
Table 7.2**Jumlah Hotel dan Akomodasi Lainnya Menurut Klasifikasi
di Kabupaten Kotabaru, 2013–2019**
*Number of Hotels dan Other Accomodations by
Classification in Kotabaru Regency, 2013–2019*

Tahun Years	Hotel/Hotels					Akomodasi Lainnya Other Accomodation
	Bintang 1 1 Star	Bintang 2 2 Star	Bintang 3 3 Star	Bintang 4 4 Star	Bintang 5 5 Star	
(1)	(2)	(3)	(4)	(5)		
2013	0	0	0	0	0	...*
2014	0	0	0	0	0	...*
2015	0	0	0	0	0	45
2016	0	1	0	0	0	43
2017	0	1	0	0	0	38
2018	0	2	0	0	0	37
2019	0	2	0	0	0	38

Catatan/Note: ...

Sumber/Source: BPS, Survei Perusahaan/Usaha Jasa Akomodasi / BPS-Statistic Indonesia, Accomodation Services Establishment Survey

BAB 08

TRANSPORTASI DAN KOMUNIKASI

TRANSPORTATION AND COMMUNICATION

TOTAL PANJANG JALAN (KM)

1.205,57



JUMLAH KANTOR POS
PEMBANTU

9



PENJELASAN TEKNIS**TECHNICAL NOTES**

1. Kendaraan bermotor adalah setiap kendaraan yang digerakkan oleh peralatan teknik yang ada pada kendaraan tersebut, biasanya digunakan untuk angkutan orang atau barang di atas jalan raya selain kendaraan yang berjalan di atas rel. Kendaraan bermotor yang dicatat adalah semua jenis kendaraan kecuali kendaraan bermotor TNI/Polri dan Korps Diplomatik.
 2. Kantor Pos adalah tempat pemberi pelayanan komunikasi tertulis dan atau surat elektronik, layanan paket, layanan logistik, layanan transaksi keuangan, dan layanan keagenan pos untuk kepentingan umum. Rumah pos berfungsi sama seperti kantor pos dan kantor pos pembantu, bedanya rumah pos biasanya terletak di daerah terpencil.
1. *Motor vehicles are any kind of vehicles motorized by machine set up in those vehicles, they are usually used for transporting peoples or goods on roads except vehicles moving along a railway line. The data cover all kinds of motor vehicles except those belong to Indonesia Army Force Indonesian State Police and Diplomatic Corps.*
 2. *Post Office is a service provider facility of written communication and or electronic mail, parcel service, logistics services, financial transaction services, and postal services to the public. Postal house has the same function as the post office and subsidiary of post office, the difference is that postal house is usually located in remote areas.*

ULASAN

DESCRIPTION

Pada tahun 2018 total panjang jalan di Kabupaten Kotabaru mencapai 1.389,49 km. Berdasarkan statusnya, 183,92 km merupakan jalan Negara dan sisanya yaitu 1.205,57 km merupakan jalan Kabupaten. Seluruh jalan Negara dan jalan Provinsi merupakan jalan aspal, sedangkan jalan Kabupaten yang sudah diaspal mencapai 371,83 km.

In 2018 total length of road in Kotabaru reached 1.389,49 km. Based on the status, 183,92 km are State road and the rest i,e 1.205,57 km was Regency road. All of the state road and province road had been asphalted and 371,83 km regency road also had been asphalt.

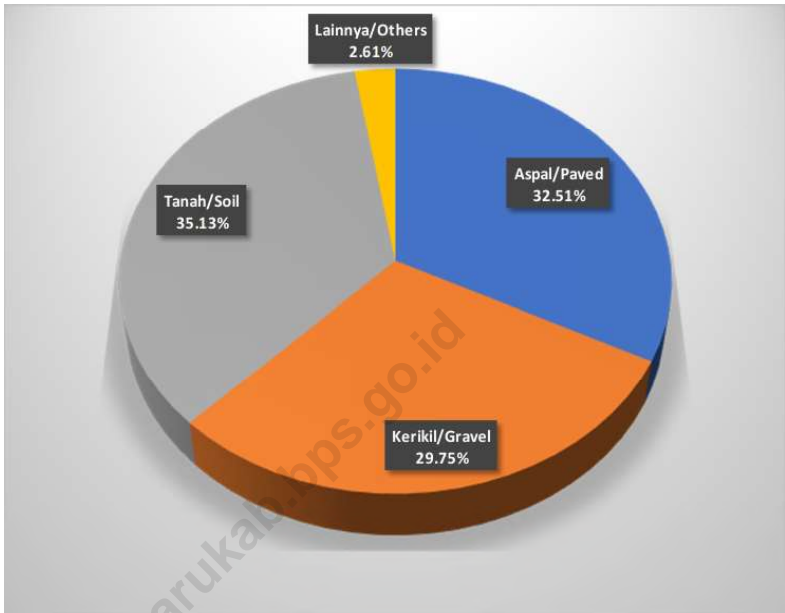
Berdasarkan kondisi jalan, 232,35 km jalan kabupaten berada pada kondisi baik, 54,99 km jalan berada pada kondisi sedang, 319.61 km berada pada kondisi rusak dan 598.63 km berada pada kondisi rusak berat.

Based on the road condition, 232,92 km of regency road are in a good condition, 54,99 km are moderate condition, 319,61 km are in damaged condition and 598.63 km are on severely damage condition.

<https://kotabaru.kab.go.id>

Gambar 8.1
Figures

Panjang Jalan Menurut Jenis Permukaan Jalan, 2018
Length of Roads by Type of Road Surface, 2018



Sumber/Source : Dinas Pekerjaan Umum Kabupaten Kotabaru

8.1 TRANSPORTASI TRANSPORTATION

Tabel 8.1.1 **Panjang Jalan Menurut Tingkat Kewenangan Pemerintahan di Kabupaten Kotabaru (km), 2017–2019**
Table 8.1.1 **Length of Roads by Level of Government Authority in Kotabaru Regency (km), 2017–2019**

Tingkat Kewenangan Pemerintahan <i>Level of Government Authority</i>	2017	2018	2019
(1)	(2)	(3)	(4)
Negara/ <i>State</i>	183,35	446,53	...
Provinsi/ <i>Province</i>	-	-	...
Kabupaten/Kota <i>Regency/Municipality</i>	1 372,60	759,22	...
Jumlah/Total	1 556,52	1 205,57	...

Catatan/*Note*: ...

Sumber/*Source*: Dinas Pekerjaan Umum Kabupaten Kotabaru

Tabel 8.1.2 Panjang Jalan Menurut Jenis Permukaan Jalan di Kabupaten Kotabaru (km), 2017–2019
Table *Length of Roads by Type of Road Surface in Kotabaru Regency (km), 2017–2019*

Jenis Permukaan Jalan <i>Type of Road Surface</i>	2017	2018	2019
(1)	(2)	(3)	(4)
Aspal/ <i>Paved</i>	792,05	391,98	...
Kerikil/ <i>Gravel</i>	732,78	358,68	...
Tanah/ <i>Soil</i>	8,26	423,47	...
Lainnya/ <i>Others</i>	23,43	31,44	...
Jumlah/<i>Total</i>	1 556,52	1 205,57	...

Catatan/*Note*: ...

Sumber/*Source*: Dinas Pekerjaan Umum Kabupaten Kotabaru

Tabel 8.1.3 Panjang Jalan Menurut Kondisi Jalan di Kabupaten Kotabaru (km), 2017–2019
Length of Roads by Condition of Roads in Kotabaru Regency (km), 2017–2019

Kondisi Jalan Condition of Roads	2017	2018	2019
(1)	(2)	(3)	(4)
Baik/ <i>Good</i>	297,27	266,41	...
Sedang/ <i>Moderate</i>	190,90	48,04	...
Rusak/ <i>Damage</i>	323,05	328,93	...
Rusak Berat/ <i>Severely Damage</i>	561,37	562,18	...
Jumlah/Total	1 556,52	1 205,57	...

Catatan/Note: ...

Sumber/Source: Dinas Pekerjaan Umum Kabupaten Kotabaru

8.2 KOMUNIKASI COMMUNICATION

Tabel 8.2.1 Jumlah Kantor Pos Pembantu Menurut Kecamatan di Kabupaten Kotabaru, 2016–2019
Number of Post Offices Subsidiaries by Subdistrict in Kotabaru Regency, 2016–2019

Kecamatan Subdistrict	2016	2017	2018	2019
(1)	(2)	(3)	(4)	(5)
Pulau Sembilan	-	-	-	-
Pulau Laut Barat	-	-	-	-
Pulau Laut Tanjung Selayar	-	-	-	-
Pulau Laut Selatan	-	-	-	-
Pulau Laut Kepulauan	-	-	-	-
Pulau Laut Timur	1	1	1	1
Pulau Sebuku	-	-	-	-
Pulau Laut Utara	2	2	2	2
Pulau Laut Tengah	-	-	-	-
Kelumpang Selatan	1	1	1	1
Kelumpang Hilir	1	1	1	1
Kelumpang Hulu	1	1	1	1
Hampang	-	-	-	-
Sungai Durian	-	-	-	-
Kelumpang Tengah	1	1	1	1
Kelumpang Barat	-	-	-	-
Kelumpang Utara	-	-	-	-
Pamakan Selatan	1	1	1	1
Sampanahan	-	-	-	-
Pamakan Utara	-	-	-	-
Pamakan Barat	1	1	1	1
Kabupaten Kotabaru	9	9	9	9

Catatan/Note: ...

Sumber/Source: Kantor Pos Unit Kabupaten Kotabaru

BAB 09

PERBANGKAN, KOPERASI DAN HARGA-HARGA

BANKING, COOPERATIVE AND PRICES



PENJELASAN TEKNIS

1. Koperasi adalah badan usaha yang beranggotakan orang seorang atau badan hukum koperasi dengan melandaskan kegiatannya berdasarkan prinsip koperasi sekaligus sebagai gerakan ekonomi rakyat yang berdasar atas asas kekeluargaan.
2. Sisa hasil usaha koperasi merupakan pendapatan koperasi yang diperoleh dalam satu tahun buku dikurangi dengan biaya, penyusutan, dan kewajiban lainnya termasuk pajak dalam tahun buku yang bersangkutan.

TECHNICAL NOTES

1. *Cooperative is an establishment that its members are people or establishments with legal status of cooperative and its activities based on people economic movement.*
2. *Net profit of cooperative is gross income in one year minus expenses, depreciation, and other liabilities including taxes in current year.*

ULASAN

Jumlah koperasi aktif di Kabupaten Kotabaru sebanyak 191 koperasi.

DESCRIPTION

Jumlah koperasi aktif di Kabupaten Kotabaru sebanyak 191 koperasi.

<https://kotabarukab.bps.go.id>

Tabel
Table 9.1**Jumlah Koperasi Aktif Menurut Kecamatan di Kabupaten Kotabaru, 2016–2019**
Number of Active Cooperative by Subdistrict in Kotabaru Regency, 2016–2019

Kecamatan Subdistrict	2016	2017	2018	2019
(1)	(2)	(3)	(4)	(5)
Pulau Sembilan
Pulau Laut Barat
Pulau Laut Tanjung Selayar
Pulau Laut Selatan
Pulau Laut Kepulauan
Pulau Laut Timur
Pulau Sebuku
Pulau Laut Utara
Pulau Laut Tengah
Kelumpang Selatan
Kelumpang Hilir
Kelumpang Hulu
Hampang
Sungai Durian
Kelumpang Tengah
Kelumpang Barat
Kelumpang Utara
Pamakan Selatan
Sampanahan
Pamakan Utara
Pamakan Barat
Kabupaten Kotabaru	191	...

Catatan/Note: ...

Sumber/Source: Dinas Koperasi, Usaha Kecil dan Perindustrian Kabupaten Kotabaru/Cooperative, Small and Industrial Services Of Kotabaru Regency

Tabel
Table 9.2**Jumlah Koperasi Menurut Jenis Koperasi dan Kecamatan di Kabupaten Kotabaru, 2018**
Number of Cooperative by Kind of Cooperative and Subdistrict in Kotabaru Regency, 2018

Kecamatan Subdistrict	1Jenis Koperasi/ Kind of Cooperative ¹					Jumlah Total
	KUD	KPRI	KOPKAR	KOPPAS	Lainnya Other	
(1)	(2)	(3)	(4)	(5)	(6)	(7)
Pulau Sembilan	3	3
Pulau Laut Barat	1	6
Pulau Laut Tanjung Selayar	2	3
Pulau Laut Selatan	1	5
Pulau Laut Kepulauan	0	1
Pulau Laut Timur	4	8
Pulau Sebuku	1	4
Pulau Laut Utara	4	61
Pulau Laut Tengah	1	4
Kelumpang Selatan	3	4
Kelumpang Hilir	2	13
Kelumpang Hulu	5	12
Hampang	4	12
Sungai Durian	2	7
Kelumpang Tengah	8	14
Kelumpang Barat	2	7
Kelumpang Utara	2	4
Pamakan Selatan	3	8
Sampanahan	7	10
Pamakan Utara	1	2
Pamakan Barat	1	3
Kabupaten Kotabaru	57	191

Catatan/Note: ...

Sumber/Source: Dinas Koperasi, Usaha Kecil dan Perindustrian Kabupaten Kotabaru/Cooperative, Small and Industrial Services Of Kotabaru Regency

BAB

PENGELUARAN PENDUDUK

10

POPULATION EXPENDITURE

RATA-RATA PENEGLUARAN PER KAPITA SEBULAN

Rp. 1.218.125,-



PENJELASAN TEKNIS

1. Pengeluaran rata-rata per kapita adalah biaya yang dikeluarkan untuk konsumsi semua anggota rumah tangga selama sebulan baik yang berasal dari pembelian, pemberian maupun produksi sendiri dibagi dengan banyaknya anggota rumah tangga dalam rumah tangga tersebut.

TECHNICAL NOTES

1. *Per capita Average Expenditure is the cost spent for all household members consumption during the month, whether from purchasing, giving or own production, divided by the number of household members in the household.*

<https://kotabarakab.bps.go.id>

ULASAN

Rata-rata pengeluaran per kapita sebulan di Kabupaten Kotabaru sebesar 1.218.125 rupiah yang terbagi atas kelompok komoditas makanan sebesar 645.071 rupiah dan bukan makanan sebesar 573.054 rupiah.

Pada kelompok komoditas makanan, makanan dan minuman jadi menjadi penyumbang tertinggi konsumsi rumah tangga yaitu sebesar 16,09 persen. Sedangkan pada kelompok komoditas bukan makanan perumahan dan fasilitas rumah tangga yang menjadi penyumbang tertinggi konsumsi rumah tangga yaitu sebesar 22,67 persen.

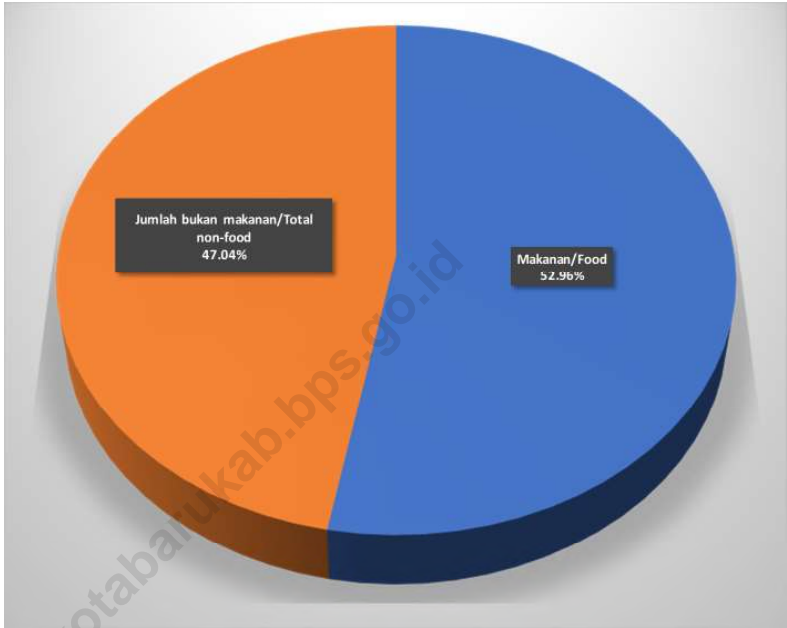
DESCRIPTION

The average expenditure per capita a month in Kotabaru Regency is 1.218.125 rupiahs divided into food commodity groups at 645.071 rupiahs and non-food items at 573.054 rupiahs.

In the food commodity group, processed food and beverages were the highest contributors to household consumption at 16,09 percent. While in the category of non-food commodities housing and household facilities which were the highest contributors to household consumption that was 22,67 percent.

Gambar 10.1
Figures

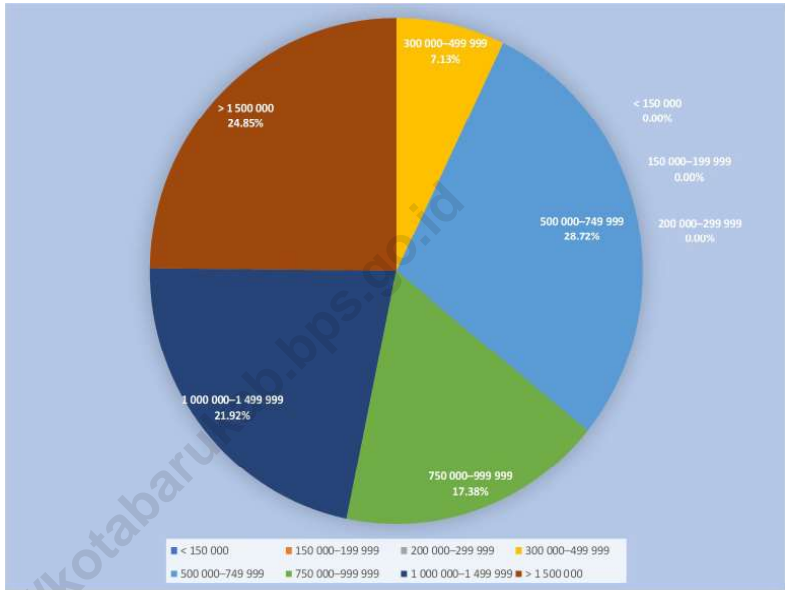
Rata-rata Pengeluaran per Kapita Sebulan Menurut Kelompok Komoditas (%), 2019
Monthly Average Expenditure per Capita by Commodity Group (%), 2018-2019



Sumber/Source : BPS, Survei Sosial Ekonomi Nasional (Susenas) Maret/BPS-Statistics Indonesia, National Socioeconomic Survey March

Gambar 10.2
Figures

Persentase Penduduk Menurut Golongan Pengeluaran Per Kapita Sebulan di Kabupaten Kotabaru (%), 2019
Percentage of Population by Per Capita Spending Group a Month in Kotabaru Regency (%), 2019



Sumber/Source : BPS, Survei Sosial Ekonomi Nasional (Susenas) Maret/BPS-Statistics Indonesia, National Socioeconomic Survey March

Tabel
Table 10.1

Rata-rata Pengeluaran per Kapita Sebulan Menurut Kelompok Komoditas (rupiah) di Kabupaten Kotabaru, 2018 dan 2019
Monthly Average Expenditure per Capita by Commodity Group (rupiahs) in Kotabaru Regency, 2018 and 2019

Kelompok Komoditas/Commodity Group	2018	2019
(1)	(2)	(3)
Makanan/Food		
Padi-padian/ <i>Cereals</i>	69 185	61 110
Umbi-umbian/ <i>Tubers</i>	4 424	2 999
Ikan/udang/cumi/kerang/ <i>Fish/shrimp/common squid/shells</i>	80 697	77 700
Daging/ <i>Meat</i>	22 201	21 108
Telur dan susu/ <i>Eggs and milk</i>	41 726	46 819
Sayur-sayuran/ <i>Vegetables</i>	43 135	40 315
Kacang-kacangan/ <i>Legumes</i>	12 532	10 297
Buah-buahan/ <i>Fruits</i>	36 339	36 271
Minyak dan kelapa/ <i>Oil and coconut</i>	18 294	16 575
Bahan minuman/ <i>Beverage stuffs</i>	26 021	21 124
Bumbu-bumbuan/ <i>Spices</i>	17 754	14 641
Konsumsi lainnya/ <i>Miscellaneous food items</i>	21 510	17 285
Makanan dan minuman jadi/ <i>Prepared food and beverages</i>	208 172	195 973
Rokok/ <i>Cigarettes</i>	93 970	82 851
Jumlah makanan/Total food	695 960	645 071
Bukan makanan/Non-food		
Perumahan dan fasilitas rumah tangga/ <i>Housing and household facilities</i>	298 530	276 135
Aneka komoditas dan jasa/ <i>Goods and services</i>	139 993	132 466
Pakaian, alas kaki, dan tutup kepala/ <i>Clothing, footwear, and headgear</i>	46 371	45 600
Komoditas tahan lama/ <i>Durable goods</i>	81 642	72 705
Pajak, pungutan, dan asuransi/ <i>Taxes and insurance</i>	26 192	21 891
Keperluan pesta dan upacara/kenduri/ <i>Parties and ceremonies</i>	15 483	24 256
Jumlah bukan makanan/Total non-food	608 212	573 054
Jumlah/Total	1 304 172	1 218 125

Catatan/Note: ...

Sumber/Source: BPS, Survei Sosial Ekonomi Nasional (Susenas) Maret/BPS-Statistics Indonesia, National Socioeconomic Survey March

Tabel
Table 10.2

Persentase Pengeluaran per Kapita Sebulan Menurut Kelompok Komoditas di Kabupaten Kotabaru, 2018 dan 2019
Percentage of Monthly Expenditure per Capita by Commodity Group in Kotabaru Regency, 2018 and 2019

Kelompok Komoditas/Commodity Group	2018	2019
(1)	(2)	(3)
Makanan/Food		
Padi-padian/ <i>Cereals</i>	5.30	5.02
Umbi-umbian/ <i>Tubers</i>	0.34	0.25
Ikan/udang/cumi/kerang/ <i>Fish/shrimp/common squid/shells</i>	6.19	6.38
Daging/ <i>Meat</i>	1.70	1.73
Telur dan susu/ <i>Eggs and milk</i>	3.20	3.84
Sayur-sayuran/ <i>Vegetables</i>	3.31	3.31
Kacang-kacangan/ <i>Legumes</i>	0.96	0.85
Buah-buahan/ <i>Fruits</i>	2.79	2.98
Minyak dan kelapa/ <i>Oil and coconut</i>	1.40	1.36
Bahan minuman/ <i>Beverage stuffs</i>	2.00	1.73
Bumbu-bumbuan/ <i>Spices</i>	1.36	1.20
Konsumsi lainnya/ <i>Miscellaneous food items</i>	1.65	1.42
Makanan dan minuman jadi/ <i>Prepared food and beverages</i>	15.96	16.09
Rokok/ <i>Cigarettes</i>	7.21	6.80
Jumlah makanan/Total food	53.36	52.96
Bukan makanan/Non-food		
Perumahan dan fasilitas rumah tangga/ <i>Housing and household facilities</i>	22.89	22.67
Aneka komoditas dan jasa/ <i>Goods and services</i>	10.73	10.87
Pakaian, alas kaki, dan tutup kepala/ <i>Clothing, footwear, and headgear</i>	3.56	3.74
Komoditas tahan lama/ <i>Durable goods</i>	6.26	5.97
Pajak, pungutan, dan asuransi/ <i>Taxes and insurance</i>	2.01	1.80
Keperluan pesta dan upacara/kenduri/ <i>Parties and ceremonies</i>	1.19	1.99
Jumlah bukan makanan/Total non-food	46.64	47.04
Jumlah/Total	100.00	100.00

Catatan/Note: ...

Sumber/Source: BPS, Survei Sosial Ekonomi Nasional (Susenas) Maret/BPS-Statistics Indonesia, National Socioeconomic Survey March

Tabel
Table 10.3

Persentase Penduduk Menurut Golongan Pengeluaran Per Kapita Sebulan di Kabupaten Kotabaru, 2018 dan 2019
Percentage of Population by Per Capita Spending Group a Month in Kotabaru Regency, 2018 and 2019

Golongan Pengeluaran Spending Group (Rp)	2018	2019
(1)	(2)	(3)
< 150 000	-	-
150 000–199 999	-	-
200 000–299 999	0.52	-
300 000–499 999	8.18	7.13
500 000–749 999	19.55	28.72
750 000–999 999	18.54	17.38
1 000 000–1 499 999	24.00	21.92
> 1 500 000	29.21	24.85
Jumlah/Total	100,00	100,00

Catatan/Note: ...

Sumber/Source: BPS, Survei Sosial Ekonomi Nasional (Susenas) Maret/BPS-Statistics Indonesia, National Socioeconomic Survey March

BAB PERDAGANGAN

11

TRADE



PENJELASAN TEKNIS**TECHNICAL NOTES**

- | | |
|--|---|
| <p>1. Usaha/Perusahaan adalah suatu unit ekonomi yang melakukan aktivitas dengan tujuan menghasilkan barang/jasa untuk dijual atau ditukar dengan barang lain dan ada seseorang atau lebih yang bertanggung jawab dan punya kewenangan untuk mengelola usaha tersebut. Kewenangan yang dimaksud meliputi kewenangan di bidang kepegawaian, pemasaran, keuangan dan sebagainya.</p> | <p>1. <i>Business /Company is an economic unit conducting activities for the purpose of producing goods / services for sale or exchanged for other goods and there is someone or more who is responsible and has the authority to manage the business. The authority in question includes authority in the field of personnel, marketing, finance and so forth.</i></p> |
| <p>2. Badan Usaha: Kesatuan yuridis (hukum), teknis, dan ekonomi yang bertujuan mencari laba atau keuntungan.</p> | <p>2. <i>Business Entity: Juridical (legal), technical, and economic unity which aims to find profit or profit.</i></p> |
| <p>3. Perseroan Terbatas (PT), dulu disebut juga Naamloze Vennootschaap (NV) adalah perusahaan yang merupakan persekutuan modal, didirikan berdasarkan perjanjian, melakukan kegiatan usaha dengan modal dasar yang seluruhnya terbagi dalam saham dan memenuhi persyaratan yang ditetapkan undang-undang.</p> | <p>3. <i>Limited Liability Company (Limited Co), formerly known as Naamloze Vennootschaap (NV) is a company that is a capital alliance, established under the agreement, engages in business activities with authorized capital wholly divided into shares and meets the requirements stipulated by law.</i></p> |
| <p>4. Commanditaire Vennootschap (CV): Perusahaan yang terbentuk dengan cara meminjamkan uang, didirikan antara seseorang atau antara beberapa orang persero yang bertanggung jawab secara tanggung-renteng untuk</p> | <p>4. <i>Commanditaire Vennootschap (CV): A company formed by way of lending money, established between a person or between several Persero companies liable jointly for the whole and one or more persons as money lenders.</i></p> |

keseluruhannya dan satu orang atau lebih sebagai pemberi pinjaman uang.

5. Firma: Persekutuan untuk menjalankan perusahaan dengan nama bersama, masing-masing anggota firma bertanggung jawab sepenuhnya atas segala perikatan. Laba yang diperoleh dibagi bersama-sama dan rugi dari perusahaan ditanggung bersama pula.
5. *Firm: The Guild to run a company with a common name, each member of the firm is fully responsible for all engagements. Profit earned is shared and the loss of the company is borne together.*

<https://kotabarakab.bps.go.id>

Tabel
Table 11.1

**Jumlah Sarana Perdagangan Menurut Jenisnya di
Kabupaten Kotabaru, 2016–2019**
**Number of Trading Facilities by Type of Facility in Kotabaru
Regency, 2016–2019**

Jenis Sarana Perdagangan Type of Trading Facilities	2016	2017	2018	2019
(1)	(2)	(3)	(4)	(5)
Pasar/Market	62	62
Toko/Store
Kios
Warung
Jumlah/Total

Catatan/Note: ...

Sumber/Source: Dinas Perdagangan Kabupaten Kotabaru

BAB SISTEM NERACA REGIONAL

12

SYSTEM OF REGIONAL ACCOUNTS

PRODUK DOMESTIK REGIONAL BRUTO (PDRB)
(MILIAR RUPIAH)

HARGA DASAR BERLAKU

24.180,29

HARGA DASAR KONSTAN

17.647,59



PENJELASAN TEKNIS**TECHNICAL NOTES**

1. Penghitungan statistik neraca nasional mengikuti buku petunjuk yang diterbitkan oleh Perserikatan Bangsa Bangsa (PBB) dikenal sebagai Sistem Neraca Nasional (SNN). SNN adalah rekomendasi internasional tentang bagaimana menyusun ukuran aktivitas ekonomi yang sesuai dengan standar neraca baku yang didasarkan pada prinsip-prinsip ekonomi. Rekomendasi yang dimaksud dinyatakan dalam sekumpulan konsep, definisi, klasifikasi, dan aturan neraca yang disepakati secara internasional dalam mengukur indikator tertentu seperti Produk Domestik Bruto (PDB). Salah satu bentuk adaptasi pencatatan statistik nasional adalah melakukan perubahan tahun dasar PDB Indonesia dari tahun 2000 ke 2010. Perubahan tahun dasar PDB dilakukan seiring dengan mengadopsi rekomendasi PBB yang tertuang dalam Sistem Neraca Nasional 2008 (SNA 2008).

2. Produk Domestik Bruto pada tingkat nasional serta Produk Domestik Regional Bruto (PDRB) pada tingkat regional (provinsi dan kabupaten/kota) menggambarkan kemampuan suatu wilayah untuk menciptakan nilai tambah pada suatu waktu

1. *The method used to estimate national accounts statistics is based on the standard guidelines formed by United Nation known as System of National Accounts (SNA). SNA is the internationally agreed standard set of recommendations on how to compile measures of economic activity in accordance with strict accounting conventions based on economic principles. The recommendations are expressed in term of a set of concepts, definitions, classifications and accounting rules that comprise the internationally agreed standard for measuring indicators such as Gross Domestic Product (GDP). One of the improvement in the national statistical system is to rebase GDP form base year 2000 to 2010 in order to capture current economic condition. It is in line with the United Nations (UN) recommendation on 2008 SNA.*

2. *The basic measure of the value added arising from economic activity is known as Gross Domestic Product at the national level and Gross Regional Domestic Product (GRDP) at the regional level (provinces/regencies/municipalities). To compile*

tertentu. Untuk menyusun PDB maupun PDRB digunakan 2 pendekatan, yaitu lapangan usaha dan pengeluaran. Keduanya menyajikan komposisi data nilai tambah dirinci menurut sumber kegiatan ekonomi (lapangan usaha) dan menurut komponen penggunaannya. PDB maupun PDRB dari sisi lapangan usaha merupakan penjumlahan seluruh komponen nilai tambah bruto yang mampu diciptakan oleh sektor-sektor ekonomi atas berbagai aktivitas produksinya. Sedangkan dari sisi pengeluaran menjelaskan tentang penggunaan dari nilai tambah tersebut.

3. PDB/PDRB menurut lapangan usaha mengalami perubahan klasifikasi dari 9 lapangan usaha menjadi 17 lapangan usaha. PDB menurut lapangan usaha dirinci menurut total nilai tambah dari seluruh sektor ekonomi yang mencakup lapangan usaha Pertanian, Kehutanan, dan Perikanan; Pertambangan dan Penggalian; Industri Pengolahan; Pengadaan Listrik dan Gas; Pengadaan Air, Pengelolaan Sampah, Limbah dan Daur Ulang; Konstruksi; Perdagangan Besar dan Eceran, Reparasi Mobil dan Sepeda Motor; Transportasi dan Pergudangan; Penyediaan Akomodasi dan Makan Minum; Informasi dan Komunikasi;

these statistics, two approaches have been used, i.e. "production approach" and "expenditure approach". The first approach is to measure value added produced by various kinds of economic activities, while the second approach is to measure final uses of the country's output. In other words, GDP/GRDP is the sum of total value added produced by all economic industries (activities) and the way of using it.

3. *GDP/GRDP by industry classification changes from 9 sectors to 17 industries. GDP by industry is classified by types of economic activities such as Agriculture, Forestry and Fishing; Mining and Quarrying; Manufacturing; Electricity and Gas; Water supply, Sewerage, Waste Management and Remediation Activities; Construction; Wholesale and Retail Trade; Repair of Motor Vehicles and Motorcycles; Transportation and Storage; Accommodation and Food Service Activities; Information and Communication; Financial and Insurance Activities; Real Estate Activities; Business Activities; Public Administration; Defence and Compulsory Social Security;*

Jasa Keuangan dan Asuransi; Real Estat; Jasa Perusahaan; Administrasi Pemerintahan, Pertahanan dan Jaminan Sosial Wajib; Jasa Pendidikan; Jasa Kesehatan dan Kegiatan Sosial; dan Jasa lainnya.

Education; Human Health and Social Work Activities; and Other Services Activities.

4. Produk Domestik Regional Bruto maupun agregat turunannya disajikan dalam 2 (dua) versi penilaian, yaitu atas dasar "harga berlaku" dan atas dasar "harga konstan". Disebut sebagai harga berlaku karena seluruh agregat dinilai dengan menggunakan harga pada tahun berjalan, sedangkan harga konstan penilaiannya didasarkan kepada harga satu tahun dasar tertentu, dalam publikasi ini digunakan harga tahun 2010.
 5. Laju pertumbuhan Produk Domestik Regional Bruto diperoleh dari perhitungan PDRB atas dasar harga konstan. Diperoleh dengan cara mengurangi nilai PDRB pada tahun ke-n terhadap nilai pada tahun ke-n-1 (tahun sebelumnya), dibagi dengan nilai pada tahun ke-n-1, dikalikan dengan 100 persen. Laju pertumbuhan menunjukkan perkembangan agregat pendapatan dari satu waktu tertentu terhadap waktu sebelumnya.
4. *GRDP and its aggregations are presented in two forms: at current market prices and at constant base year market prices. In presenting current market prices, all aggregates are valued at current market prices, while base year constant market prices are shown by valuing all aggregates at fixed base year prices. Year of 2010 is used as the base year in this publication*
 5. *Growth rate of Gross Regional Domestic Product is derived from GRDP at constant market prices. It is obtained by subtracting the value of GRDP year n with the value of GRDP year n-1, divided by the value of GRDP year n-1 then multiplied by 100 percent. The growth rate of GRDP explains the income growth during the given period.*

ULASAN

Pertumbuhan ekonomi Kabupaten Kotabaru tahun 2019 yang ditunjukkan oleh laju pertumbuhan Produk Domestik Regional Bruto (PDRB) atas dasar harga konstan 2010, mengalami penurunan dari tahun sebelumnya, yaitu 4,19 persen (2018 = 4,89 persen).

Pertumbuhan riil sektoral tahun 2019 mengalami fluktuasi dari tahun sebelumnya. Pertumbuhan tertinggi dicapai oleh sektor penyediaan akomodasi makan dan minum sebesar 9,53 persen, namun peranannya terhadap PDRB hanya sebesar 0,67 persen. Sektor yang mengalami pertumbuhan paling rendah pada tahun 2019 adalah sektor Pengadaan Air; Pengelolaan Sampah, Limbah, dan Daur Ulang, yaitu sebesar 1,09 persen.

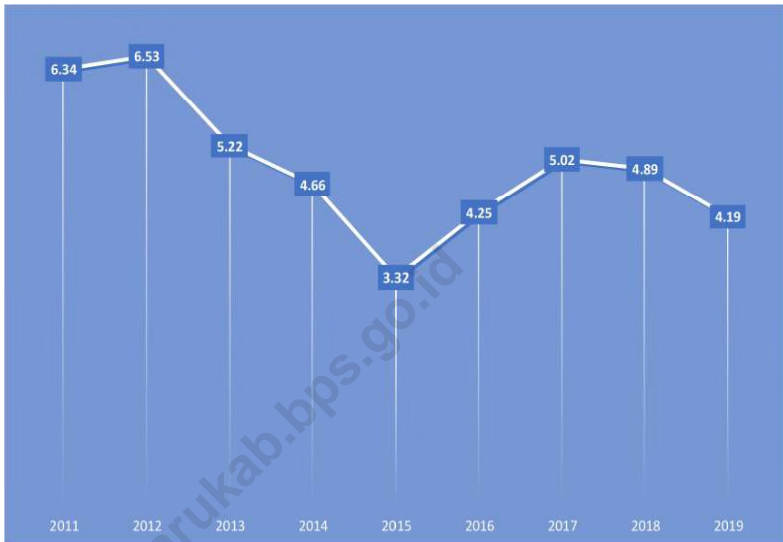
DESCRIPTION

Kotabaru Regency economic growth in 2019 as indicated by the growth rate of Gross Regional Domestic Product (GRDP) based on constant 2010 prices, decreased from the previous year, which was 4,19 percent (2018 = 4.89 percent).

Sectoral real growth in 2019 experienced fluctuations from the previous year. The highest growth was achieved by the provision of food and drink accommodation by 9,53 percent, but its role in the GRDP was only 0,67 percent. The sectors that experienced the lowest growth in 2019 were the Water Supply sector; Waste, Waste and Recycling Management, which is 1,09 percent.

Gambar
Figures 12.1

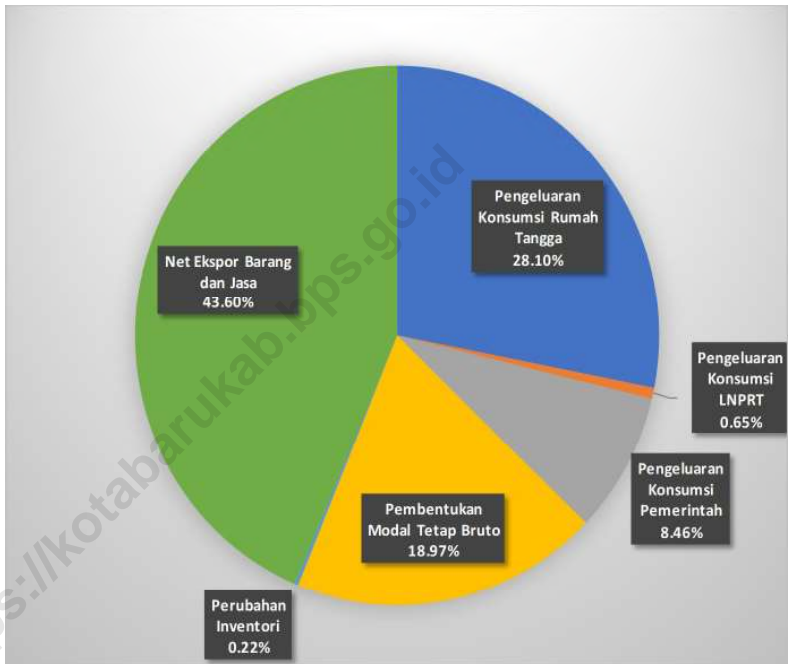
**Laju Pertumbuhan Produk Domestik Regional Bruto Atas
Dasar Harga Konstan 2010 (%), 2011-2019**
**Growth Rate of Gross Regional Domestic Product at 2010
Constant Market Prices (%), 2011-2019**



Sumber/Source : BPS, berbagai sensus, survei dan sumber lain/BPS-Statistics Indonesia, various census, survey, and other sources

Gambar 12.2
Figures

Distribusi Produk Domestik Regional Bruto Atas Dasar Harga Berlaku Menurut Jenis Pengeluaran di Kabupaten Kotabaru (%), 2019
Percentage Gross Regional Domestic Product at Current Prices by Expenditure in Kotabaru Regency (%), 2019



Sumber/Source : BPS, berbagai sensus, survei dan sumber lain/BPS-Statistics Indonesia, various census, survey, and other sources

Tabel
Table 12.1.

Produk Domestik Regional Bruto Atas Dasar Harga Berlaku Menurut Lapangan Usaha di Kabupaten Kotabaru (miliar rupiah), 2015–2019
Gross Regional Domestic Product at Current Market Prices by Industry in Kotabaru Regency (billion rupiahs), 2015–2019

	Lapangan Usaha/Industry	2015	2016	2017	2018	2019
	(1)	(2)	(3)	(4)	(5)	(6)
A	Pertanian, Kehutanan, dan Perikanan/ <i>Agriculture, Forestry, and Fishing</i>	3 540,42	3 700,95	4 015,98	4 297,15	4 534,30
B	Pertambangan dan Penggalian/ <i>Mining and Quarrying</i>	3 822,66	3 803,44	4 134,59	4 447,84	4 474,33
C	Industri Pengolahan/ <i>Manufacturing</i>	6 125,60	6 781,92	7 488,12	7 971,37	8 291,11
D	Pengadaan Listrik dan Gas/ <i>Electricity and Gas</i>	5,41	6,89	7,91	9,02	9,76
E	Pengadaan Air; Pengelolaan Sampah, Limbah, dan Daur Ulang/ <i>Water Supply; Sewerage, Waste Management, and Remediation Activities</i>	15,12	16,00	16,81	17,92	18,59
F	Konstruksi/ <i>Construction</i>	942,42	1 025,23	1 109,93	1 210,89	1 332,84
G	Perdagangan Besar dan Eceran; Reparasi Mobil dan Sepeda Motor/ <i>Wholesale and Retail Trade; Repair of Motor Vehicles and Motorcycles</i>	818,74	906,65	1 032,20	1 143,63	1 264,05
H	Transportasi dan Pergudangan/ <i>Transportation and Storage</i>	1 012,96	1 121,52	1 234,87	1 370,95	1 488,67
I	Penyediaan Akomodasi dan Makan Minum/ <i>Accommodation and Food Service Activities</i>	103,75	117,12	131,02	145,86	162,82
J	Informasi dan Komunikasi/ <i>Information and Communication</i>	75,28	84,03	94,42	104,96	116,84

Lanjutan Tabel/*Continued Table* 12.1

	Lapangan Usaha/Industry	2015	2016	2017	2018	2019
	(1)	(2)	(3)	(4)	(5)	(6)
K	Jasa Keuangan dan Asuransi/ <i>Financial and Insurance Activities</i>	196,40	214,82	236,18	262,61	285,83
L	Real Estat/ <i>Real Estate Activities</i>	173,13	188,22	200,45	214,61	233,70
M,N	Jasa Perusahaan/ <i>Business Activities</i>	25,99	28,85	31,91	34,55	37,37
O	Administrasi Pemerintahan, Pertahanan, dan Jaminan Sosial Wajib/ <i>Public Administration and Defence; Compulsory Social Security</i>	778,85	815,59	853,47	920,32	1 007,29
P	Jasa Pendidikan/ <i>Education</i>	325,35	367,03	408,81	455,44	510,53
Q	Jasa Kesehatan dan Kegiatan Sosial/ <i>Human Health and Social Work Activities</i>	164,77	188,28	204,28	223,56	246,30
R,S,T,U	Jasa Lainnya/ <i>Other Services Activities</i>	108,50	122,83	135,60	149,45	165,95
	Produk Domestik Regional Bruto/<i>Gross Regional Domestic Product</i>	18 235,34	19 489,36	21 336,57	22 980,14	24 180,29

Catatan/Note: ...

Sumber/Source: BPS, berbagai sensus, survei dan sumber lain/*BPS-Statistics Indonesia, various census, survey, and other sources*

Tabel
Table 12.2

Produk Domestik Regional Bruto Atas Dasar Harga Konstan 2010 Menurut Lapangan Usaha di Kabupaten Kotabaru (miliar rupiah), 2015–2019
Gross Regional Domestic Product at 2010 Constant Market Prices by Industry in Kotabaru Regency (billion rupiahs), 2015–2019

	Lapangan Usaha/Industry	2015	2016	2017	2018	2019
	(1)	(2)	(3)	(4)	(5)	(6)
A	Pertanian, Kehutanan, dan Perikanan/ <i>Agriculture, Forestry, and Fishing</i>	2 826,36	2 899,11	3 033,64	3 153,12	3 272,40
B	Pertambangan dan Penggalian/ <i>Mining and Quarrying</i>	3 634,72	3 736,01	3 853,93	4 009,34	4 139,02
C	Industri Pengolahan/ <i>Manufacturing</i>	4 724,00	4 953,79	5 235,49	5 477,35	5 659,05
D	Pengadaan Listrik dan Gas/ <i>Electricity and Gas</i>	4,80	5,15	5,31	5,71	6,01
E	Pengadaan Air; Pengelolaan Sampah, Limbah, dan Daur Ulang/ <i>Water Supply; Sewerage, Waste Management, and Remediation Activities</i>	11,78	12,34	12,73	13,24	13,39
F	Konstruksi/ <i>Construction</i>	720,69	756,15	800,89	853,61	914,86
G	Perdagangan Besar dan Eceran; Reparasi Mobil dan Sepeda Motor/ <i>Wholesale and Retail Trade; Repair of Motor Vehicles and Motorcycles</i>	607,89	652,49	703,21	755,61	809,24
H	Transportasi dan Pergudangan/ <i>Transportation and Storage</i>	761,85	820,86	880,51	949,52	1 005,18
I	Penyediaan Akomodasi dan Makan Minum/ <i>Accommodation and Food Service Activities</i>	81,59	89,41	97,70	106,85	117,02
J	Informasi dan Komunikasi/ <i>Information and Communication</i>	64,81	70,06	75,85	81,74	88,42

Lanjutan Tabel/*Continued Table 12.2*

	Lapangan Usaha/Industry	2015	2016	2017	2018	2019
	(1)	(2)	(3)	(4)	(5)	(6)
K	Jasa Keuangan dan Asuransi/ <i>Financial and Insurance Activities</i>	147,55	157,26	167,30	179,08	189,01
L	Real Estat/ <i>Real Estate Activities</i>	138,95	147,15	154,95	163,43	170,17
M,N	Jasa Perusahaan/ <i>Business Activities</i>	18,82	20,28	21,55	22,58	23,68
O	Administrasi Pemerintahan, Pertahanan, dan Jaminan Sosial Wajib/ <i>Public Administration and Defence; Compulsory Social Security</i>	545,54	556,81	568,20	590,02	619,58
P	Jasa Pendidikan/ <i>Education</i>	254,82	275,50	298,06	322,74	349,36
Q	Jasa Kesehatan dan Kegiatan Sosial/ <i>Human Health and Social Work Activities</i>	124,26	136,32	144,78	153,86	163,25
R,S,T,U	Jasa Lainnya/ <i>Other Services Activities</i>	81,51	88,24	94,05	100,47	107,93
	Produk Domestik Regional Bruto/<i>Gross Regional Domestic Product</i>	14 749,94	15 376,93	16 148,14	16 938,26	17 647,59

Catatan/Note: ...

Sumber/Source: BPS, berbagai sensus, survei dan sumber lain/*BPS-Statistics Indonesia, various census, survey, and other sources*

Tabel
Table 12.3

Distribusi Persentase Produk Domestik Regional Bruto Atas Dasar Harga Berlaku Menurut Lapangan Usaha di Kabupaten Kotabaru, 2015–2019
Percentage Distribution of Gross Regional Domestic Product at Current Market Prices by Industry in Kotabaru Regency, 2015–2019

	Lapangan Usaha/ <i>Industry</i>	2015	2016	2017	2018	2019
	(1)	(2)	(3)	(4)	(5)	(6)
A	Pertanian, Kehutanan, dan Perikanan/ <i>Agriculture, Forestry, and Fishing</i>	19,42	18,99	18,82	18,70	18,75
B	Pertambangan dan Penggalian/ <i>Mining and Quarrying</i>	20,96	19,52	19,38	19,36	18,50
C	Industri Pengolahan/ <i>Manufacturing</i>	33,59	34,80	35,10	34,69	34,29
D	Pengadaan Listrik dan Gas/ <i>Electricity and Gas</i>	0,03	0,04	0,04	0,04	0,04
E	Pengadaan Air; Pengelolaan Sampah, Limbah, dan Daur Ulang/ <i>Water Supply; Sewerage, Waste Management, and Remediation Activities</i>	0,08	0,08	0,08	0,08	0,08
F	Konstruksi/ <i>Construction</i>	5,17	5,26	5,20	5,27	5,51
G	Perdagangan Besar dan Eceran; Reparasi Mobil dan Sepeda Motor/ <i>Wholesale and Retail Trade; Repair of Motor Vehicles and Motorcycles</i>	4,49	4,65	4,84	4,98	5,23
H	Transportasi dan Pergudangan/ <i>Transportation and Storage</i>	5,55	5,75	5,79	5,97	6,16
I	Penyediaan Akomodasi dan Makan Minum/ <i>Accommodation and Food Service Activities</i>	0,57	0,60	0,61	0,63	0,67
J	Informasi dan Komunikasi/ <i>Information and Communication</i>	0,41	0,43	0,44	0,46	0,48
K	Jasa Keuangan dan Asuransi/ <i>Financial and Insurance Activities</i>	1,08	1,10	1,11	1,14	1,18

Lanjutan Tabel/*Continued Table* 12.3

Lapangan Usaha/ <i>Industry</i>		2015	2016	2017	2018	2019
(1)		(2)	(3)	(4)	(5)	(6)
L	Real Estat/ <i>Real Estate Activities</i>	0,95	0,97	0,94	0,93	0,97
M,N	Jasa Perusahaan/ <i>Business Activities</i>	0,14	0,15	0,15	0,15	0,15
O	Administrasi Pemerintahan, Pertahanan, dan Jaminan Sosial Wajib/ <i>Public Administration and Defence; Compulsory Social Security</i>	4,27	4,18	4,00	4,00	4,17
P	Jasa Pendidikan/ <i>Education</i>	1,78	1,88	1,92	1,98	2,11
Q	Jasa Kesehatan dan Kegiatan Sosial/ <i>Human Health and Social Work Activities</i>	0,90	0,97	0,96	0,97	1,02
R,S,T,U	Jasa Lainnya/ <i>Other Services Activities</i>	0,59	0,63	0,64	0,65	0,69
Produk Domestik Regional Bruto/<i>Gross Regional Domestic Product</i>		100,00	100,00	100,00	100,00	100,00

Catatan/*Note*: ...Sumber/*Source*: BPS, berbagai sensus, survei dan sumber lain/*BPS-Statistics Indonesia, various census, survey, and other sources*

Tabel
Table 12.4

Laju Pertumbuhan Produk Domestik Regional Bruto Atas Dasar Harga Konstan 2010 Menurut Lapangan Usaha di Kabupaten Kotabaru (persen), 2016–2019
Growth Rate of Gross Regional Domestic Product at 2010 Constant Market Prices by Industry in Kotabaru Regency (percent), 2016–2019

	Lapangan Usaha/Industry	2016	2017	2018	2019
	(1)	(2)	(3)	(4)	(5)
A	Pertanian, Kehutanan, dan Perikanan/ <i>Agriculture, Forestry, and Fishing</i>	2,57	4,64	3,94	3,78
B	Pertambangan dan Penggalian/ <i>Mining and Quarrying</i>	2,79	3,16	4,03	3,23
C	Industri Pengolahan/ <i>Manufacturing</i>	4,86	5,69	4,62	3,32
D	Pengadaan Listrik dan Gas/ <i>Electricity and Gas</i>	7,29	2,98	7,54	5,37
E	Pengadaan Air; Pengelolaan Sampah, Limbah, dan Daur Ulang/ <i>Water Supply; Sewerage, Waste Management, and Remediation Activities</i>	4,75	3,10	4,07	1,09
F	Konstruksi/ <i>Construction</i>	4,92	5,92	6,58	7,18
G	Perdagangan Besar dan Eceran; Reparasi Mobil dan Sepeda Motor/ <i>Wholesale and Retail Trade; Repair of Motor Vehicles and Motorcycles</i>	7,34	7,77	7,45	7,10
H	Transportasi dan Pergudangan/ <i>Transportation and Storage</i>	7,75	7,27	7,84	5,86
I	Penyediaan Akomodasi dan Makan Minum/ <i>Accommodation and Food Service Activities</i>	9,59	9,27	9,36	9,53
J	Informasi dan Komunikasi/ <i>Information and Communication</i>	8,10	8,25	7,77	8,17
K	Jasa Keuangan dan Asuransi/ <i>Financial and Insurance Activities</i>	6,58	6,39	7,05	5,55
L	Real Estat/ <i>Real Estate Activities</i>	5,90	5,30	5,47	4,13
M,N	Jasa Perusahaan/ <i>Business Activities</i>	7,78	6,23	4,79	4,88

Lanjutan Tabel/*Continued Table 12.4*

Lapangan Usaha/Industry		2016	2017	2018	2019
	(1)	(2)	(3)	(4)	(5)
0	Administrasi Pemerintahan, Pertahanan, dan Jaminan Sosial Wajib/ <i>Public Administration and Defence; Compulsory Social Security</i>	2,07	2,05	3,84	5,01
P	Jasa Pendidikan/ <i>Education</i>	8,11	8,19	8,28	8,25
Q	Jasa Kesehatan dan Kegiatan Sosial/ <i>Human Health and Social Work Activities</i>	9,71	6,20	6,28	6,10
R,S,T,U	Jasa Lainnya/ <i>Other Services Activities</i>	8,25	6,59	6,82	7,43
Produk Domestik Regional Bruto/<i>Gross Regional Domestic Product</i>		4,25	5,02	4,89	4,19

Catatan/Note: ...

Sumber/Source: BPS, berbagai sensus, survei dan sumber lain/*BPS-Statistics Indonesia, various census, survey, and other sources*

Tabel
Table 12.5

Produk Domestik Regional Bruto Atas Dasar Harga Berlaku Menurut Jenis Pengeluaran di Kabupaten Kotabaru (miliar rupiah), 2015–2019
Gross Regional Domestic Product at Current Market Prices by Type of Expenditure in Kotabaru Regency (billion rupiahs), 2015–2019

Jenis Pengeluaran Type of Expenditure	2015	2016	2017	2018	2019
(1)	(2)	(3)	(4)	(5)	(6)
Pengeluaran Konsumsi Rumah Tangga <i>Household Consumption Expenditure</i>	4,979.98	5,390.27	5,828.42	6,246.02	6,794.27
Pengeluaran Konsumsi LNPRT <i>NPISH Consumption Expenditure</i>	107.01	118.08	129.70	142.20	156.87
Pengeluaran Konsumsi Pemerintah <i>Government Consumption Expenditure</i>	1,695.11	1,773.56	1,818.33	1,909.89	2,046.04
Pembentukan Modal Tetap Bruto <i>Gross Fixed Capital Formation</i>	3,323.13	3,583.74	3,832.81	4,141.29	4,587.61
Perubahan Inventori <i>Changes in Inventories</i>	4.91	(54.32)	5.89	88.15	53.69
Net Ekspor Barang dan Jasa <i>Net Export of Goods and Services</i>	8,125.20	8,678.04	9,721.41	10,452.57	10,541.80
Produk Domestik Regional Bruto/Gross Regional Domestic Product	18,235.34	19,489.36	21,336.57	22,980.14	24,180.29

Catatan/Note: ...

Sumber/Source: BPS, berbagai sensus, survei dan sumber lain/BPS-Statistics Indonesia, various census, survey, and other sources

Tabel
Table 12.6

Produk Domestik Regional Bruto Atas Dasar Harga Konstan 2010 Menurut Jenis Pengeluaran di Kabupaten Kotabaru (miliar rupiah), 2015–2019
Gross Regional Domestic Product at 2010 Constant Market Prices by Type of Expenditure in Kotabaru Regency (billion rupiahs), 2015–2019

Jenis Pengeluaran Type of Expenditure	2015	2016	2017	2018	2019
(1)	(2)	(3)	(4)	(5)	(6)
Pengeluaran Konsumsi Rumah Tangga <i>Household Consumption Expenditure</i>	4,013.39	4,206.46	4,410.67	4,632.06	4,836.82
Pengeluaran Konsumsi LNPR <i>NPISH Consumption Expenditure</i>	80.00	84.54	89.82	96.30	102.16
Pengeluaran Konsumsi Pemerintah <i>Government Consumption Expenditure</i>	1,198.34	1,203.91	1,213.18	1,235.38	1,270.60
Pembentukan Modal Tetap Bruto <i>Gross Fixed Capital Formation</i>	2,533.43	2,643.85	2,772.12	2,915.39	3,092.38
Perubahan Inventori <i>Changes in Inventories</i>	4.21	(45.64)	4.81	69.80	32.82
Net Ekspor Barang dan Jasa <i>Net Export of Goods and Services</i>	6,920.57	7,283.81	7,657.53	7,989.32	8,312.81
Produk Domestik Regional Bruto/Gross Regional Domestic Product	14,749.94	15,376.93	16,148.14	16,938.26	17,647.59

Catatan/Note: ...

Sumber/Source: BPS, berbagai sensus, survei dan sumber lain/BPS-Statistics Indonesia, various census, survey, and other sources

Tabel
Table 12.7

Distribusi Produk Domestik Regional Bruto Atas Dasar Harga Berlaku Menurut Jenis Pengeluaran di Kabupaten Kotabaru (persen), 2015–2019
Percentage Gross Regional Domestic Product at Current Prices by Expenditure in Kotabaru Regency (percent), 2015–2019

Jenis Pengeluaran <i>Type of Expenditure</i>	2015	2016	2017	2018	2019
(1)	(2)	(3)	(4)	(5)	(6)
Pengeluaran Konsumsi Rumah Tangga <i>Household Consumption Expenditure</i>	27.31	27.66	27.32	27.18	28.10
Pengeluaran Konsumsi LNPRT <i>NPISH Consumption Expenditure</i>	0.59	0.61	0.61	0.62	0.65
Pengeluaran Konsumsi Pemerintah <i>Government Consumption Expenditure</i>	9.30	9.10	8.52	8.31	8.46
Pembentukan Modal Tetap Bruto <i>Gross Fixed Capital Formation</i>	18.22	18.39	17.96	18.02	18.97
Perubahan Inventori <i>Changes in Inventories</i>	0.03	(0.28)	0.03	0.38	0.22
Net Ekspor Barang dan Jasa <i>Net Export of Goods and Services</i>	44.56	44.53	45.56	45.49	43.60
<i>Produk Domestik Regional Bruto/Gross Regional Domestic Product</i>	100.00	100.00	100.00	100.00	100.00

Catatan/Note: ...

Sumber/Source: BPS, berbagai sensus, survei dan sumber lain/BPS-Statistics Indonesia, various census, survey, and other sources

Tabel
Table 12.8

Laju Pertumbuhan Produk Domestik Regional Bruto Atas Dasar Harga Konstan 2010 Menurut Jenis Pengeluaran di Kabupaten Kotabaru (persen), 2015–2019
Growth Rate of Gross Regional Domestic Product at 2010 Constant Market Prices by Type of Expenditure in Kotabaru Regency (percent), 2015–2019

Jenis Pengeluaran Type of Expenditure	2015	2016	2017	2018	2019
(1)	(2)	(3)	(4)	(5)	(6)
Pengeluaran Konsumsi Rumah Tangga <i>Household Consumption Expenditure</i>	4.70	4.81	4.85	5.02	4.42
Pengeluaran Konsumsi LNPR <i>NPISH Consumption Expenditure</i>	5.96	5.67	6.25	7.21	6.09
Pengeluaran Konsumsi Pemerintah <i>Government Consumption Expenditure</i>	4.79	0.46	0.77	1.83	2.85
Pembentukan Modal Tetap Bruto <i>Gross Fixed Capital Formation</i>	6.24	4.36	4.85	5.17	6.07
Perubahan Inventori <i>Changes in Inventories</i>	-	-	-	-	-
Net Ekspor Barang dan Jasa <i>Net Export of Goods and Services</i>	-	-	-	-	-
Produk Domestik Regional Bruto/Gross Regional Domestic Product	3.32	4.25	5.02	4.89	4.19

Catatan/Note: ...

Sumber/Source: BPS, berbagai sensus, survei dan sumber lain/BPS-Statistics Indonesia, various census, survey, and other sources

Tabel
Table 12.9

Laju Indeks Harga Implisit Produk Domestik Regional Bruto Menurut Jenis Pengeluaran di Kabupaten Kotabaru (persen), 2015–2019
Growth Rate of Implicit Price Index of Gross Regional Domestic Product by Type of Expenditure in Kotabaru Regency (percent), 2015–2019

Jenis Pengeluaran Type of Expenditure	2015	2016	2017	2018	2019
(1)	(2)	(3)	(4)	(5)	(6)
Pengeluaran Konsumsi Rumah Tangga <i>Household Consumption Expenditure</i>	3.67	3.27	3.12	2.04	4.17
Pengeluaran Konsumsi LNPRT <i>NPISH Consumption Expenditure</i>	5.27	4.42	3.38	2.27	3.98
Pengeluaran Konsumsi Pemerintah <i>Government Consumption Expenditure</i>	6.37	4.14	1.74	3.15	4.16
Pembentukan Modal Tetap Bruto <i>Gross Fixed Capital Formation</i>	4.49	3.34	2.00	2.74	4.44
Perubahan Inventori <i>Changes in Inventories</i>	-	-	-	-	-
Net Ekspor Barang dan Jasa <i>Net Export of Goods and Services</i>	-	-	-	-	-
Produk Domestik Regional Bruto/Gross Regional Domestic Product	3.86	2.52	4.25	2.68	0.99

Catatan/Note: ...

Sumber/Source: BPS, berbagai sensus, survei dan sumber lain/BPS-Statistics Indonesia, various census, survey, and other sources

BAB

13

PERBANDINGAN ANTAR KABUPATEN/KOTA

REGENCY/MUNICIPAL COMPARISON



PENJELASAN TEKNIS**TECHNICAL NOTES**

1. Statistik antar kabupaten/kota disajikan untuk dapat memberikan gambaran keadaan masing-masing kabupaten terhadap data-data penting seperti kependudukan, data produk domestik regional bruto (PDRB), indeks harga konsumen, kemiskinan, dan indeks pembangunan manusia (IPM).

1. *Comparison among regency/municipality is presented via statistical data such as demography, Gross domestic regional product (GDRP), consumer price index (CPI), poverty, and human development index (HDI) to describe the condition of each province.*

<https://kotabarakab.bps.go.id>

ULASAN

Berdasarkan proyeksi penduduk tahun 2019, jumlah penduduk Provinsi Kalimantan selatan sebanyak 4.244.096 jiwa yang tersebar di 13 kabupaten/kota. Persentase penduduk Kabupaten Kotabaru sebesar 8,06 persen dari total penduduk Provinsi Kalimantan Selatan.

Laju pertumbuhan Produk Domestik Regional Bruto Atas Dasar Harga Konstan 2010 Provinsi Kalimantan Selatan sebesar 4,08 persen, sedangkan laju pertumbuhan PDRB Kabupaten Kotabaru sebesar 4,19 persen.

DESCRIPTION

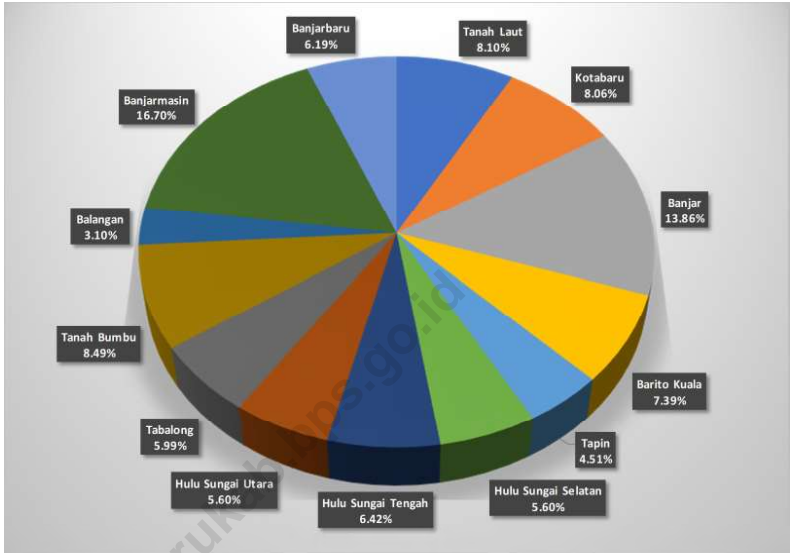
Based on population projections in 2019, the population of South Kalimantan Province will be 4.244.096 people spread across 13 regencies / cities. The percentage of the population of Kotabaru Regency is 8,06 percent of the total population of South Kalimantan Province.

The growth rate of Gross Regional Domestic Product at the Base of the 2010 Constant Prices in South Kalimantan Province was 4,08 percent, while the GDP growth rate of Kotabaru Regency was 4,19 percent.

<https://kotabarukab.bps.go.id>

Gambar 13.1
Figures

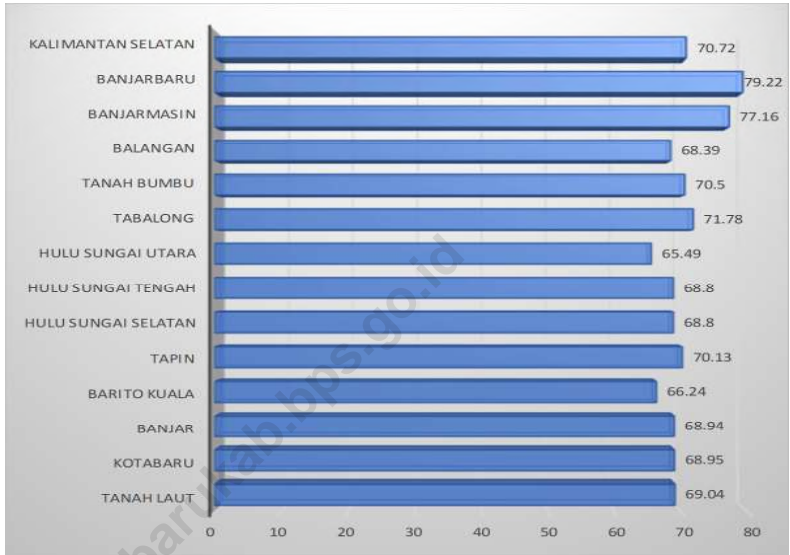
Persentase Penduduk Menurut Kabupaten/Kota (%), 2019
Percentage of Pupulatin by Regency/Municipality (%), 2019



Sumber/Source : BPS/BPS-Statistics Indonesia

Gambar 13.2
Figures

**Indeks Pembangunan Manusia Menurut Kabupaten/Kota
di Provinsi Kalimantan Selatan, 2015–2019**
*Human Development Index by Regency/Municipality in
Kalimantan Selatan Province, 2015–2019*



Sumber/Source: BPS/BPS-Statistics Indonesia

Tabel
Table 13.1**Jumlah Penduduk Menurut Kabupaten/Kota di Provinsi Kalimantan Selatan (ribu), 2015–2019**
Population by Regency/Municipality in Kalimantan Selatan Province (thousand), 2015–2019

Kabupaten/Kota Regency/Municipality	2015	2016	2017	2018	2019
(1)	(2)	(3)	(4)	(5)	(6)
Tanah Laut	324,283	329,286	334,328	339,195	343,890
Kotabaru	320,208	325,827	331,326	336,719	342,217
Banjjar	554,443	563,062	571,573	580,026	588,066
Barito Kuala	298,282	302,304	306,195	310,016	313,595
Tapin	181,778	184,330	186,672	189,081	191,372
Hulu Sungai Selatan	227,153	229,889	232,587	235,217	237,702
Hulu Sungai Tengah	260,292	263,376	266,501	269,384	272,419
Hulu Sungai Utara	225,386	228,528	231,594	234,604	237,573
Tabalong	239,593	243,477	247,106	250,809	254,322
Tanah Bumbu	325,115	334,314	343,193	351,673	360,187
Balangan	123,449	125,534	127,503	129,505	131,428
Banjarmasin	675,440	684,183	692,793	700,869	708,606
Banjarnbaru	234,371	241,369	248,423	255,597	262,719
Kalimantan Selatan	3 989,793	4 055,479	4 119,794	4 182,695	4 244,096

Catatan/Note: ...

Sumber/Source: BPS/BPS-Statistics Indonesia

Tabel
Table 13.2

Laju Pertumbuhan Produk Domestik Regional Bruto Atas Dasar Harga Konstan 2010 Menurut Kabupaten/Kota di Provinsi Kalimantan Selatan (persen), 2015–2019
Rate of Growth of Gross Regional Domestic Products at Constant 2010 Prices by Regency/Municipality in Kalimantan Selatan Province (percent), 2015–2019

Kabupaten/Kota Regency/Municipality	2015	2016	2017	2018	2019
(1)	(2)	(3)	(4)	(5)	(6)
Tanah Laut	2,87	3,25	4,64	4,65	3,76
Kotabaru	3,32	4,25	5,02	4,89	4,19
Banjjar	4,40	4,70	4,66	5,01	4,54
Barito Kuala	5,26	5,15	5,79	5,22	5,06
Tapin	4,05	4,97	5,14	5,01	4,26
Hulu Sungai Selatan	6,05	6,08	6,12	6,14	5,32
Hulu Sungai Tengah	6,12	6,21	5,73	5,15	4,80
Hulu Sungai Utara	5,34	4,63	5,77	5,81	5,54
Tabalong	2,41	3,14	3,74	3,77	3,69
Tanah Bumbu	2,94	3,12	4,14	4,14	3,64
Balangan	2,41	2,62	2,92	3,12	3,18
Banjarmasin	5,79	6,28	6,40	6,38	6,13
Banjjarbaru	6,91	6,94	6,96	6,90	6,93
Kalimantan Selatan	3,82	4,40	5,28	5,12	4,08

Catatan/Note: ...

Sumber/Source: BPS/BPS-Statistics Indonesia

Tabel
Table 13.3**Jumlah Penduduk Miskin Menurut Kabupaten/Kota di
Provinsi Kalimantan Selatan (ribu), 2015–2019**
**Number of Poor Population by Regency/Municipality in
Kalimantan Selatan Province (thousand), 2015–2019**

Kabupaten/Kota Regency/Municipality	2015	2016	2017	2018	2019
(1)	(2)	(3)	(4)	(5)	(6)
Tanah Laut	14,790	15,240	15,308	14,870	15,449
Kotabaru	14,720	14,780	14,440	15,167	15,287
Banjjar	18,050	17,360	16,846	15,615	15,914
Barito Kuala	15,960	15,710	15,643	14,085	14,488
Tapin	7,010	6,810	7,011	6,979	6,507
Hulu Sungai Selatan	14,590	14,420	13,447	12,224	12,636
Hulu Sungai Tengah	15,080	16,220	16,169	16,140	16,096
Hulu Sungai Utara	15,940	15,380	15,352	14,919	15,398
Tabalong	15,710	15,400	15,003	14,874	15,222
Tanah Bumbu	17,910	17,480	17,016	17,063	17,348
Balangan	7,280	7,090	7,213	7,214	7,266
Banjarmasin	29,950	28,750	28,932	29,240	29,648
Banjjarbaru	11,460	11,060	11,539	10,643	11,221
Kalimantan Selatan	198,450	195,700	193,919	189,033	192,480

Catatan/Note: ...

Sumber/Source: BPS/BPS-Statistics Indonesia

Tabel
Table 13.4

**Indeks Pembangunan Manusia Menurut Kabupaten/Kota
di Provinsi Kalimantan Selatan, 2015–2019**
*Human Development Index by Regency/Municipality in
Kalimantan Selatan Province, 2015–2019*

Kabupaten/Kota Regency/Municipality	2015	2016	2017	2018	2019
(1)	(2)	(3)	(4)	(5)	(6)
Tanah Laut	66,99	67,44	68,00	68,49	69,04
Kotabaru	66,61	67,10	67,79	68,32	68,95
Banjari	66,39	66,87	67,77	68,32	68,94
Barito Kuala	63,53	64,33	64,93	65,91	66,24
Tapin	67,67	68,05	68,70	69,53	70,13
Hulu Sungai Selatan	66,31	67,52	67,80	68,41	68,80
Hulu Sungai Tengah	66,56	67,07	67,78	68,32	68,80
Hulu Sungai Utara	62,49	63,38	64,21	65,06	65,49
Tabalong	69,35	70,07	70,76	71,14	71,78
Tanah Bumbu	67,58	68,28	69,12	70,05	70,50
Balangan	65,34	66,25	67,25	67,88	68,39
Banjarmasin	75,41	75,94	76,46	76,83	77,16
Banjarmaru	77,56	77,96	78,32	78,83	79,22
Kalimantan Selatan	68,38	69,05	69,65	70,17	70,72

Catatan/Note: ...

Sumber/Source: BPS/BPS-Statistics Indonesia

DATA

MENCERDASKAN BANGSA

— *Enlighten The Nation* —



**BADAN PUSAT STATISTIK
KABUPATEN KOTABARU**
BPS - Statistik of Kotabaru Regency

Jalan Jamrut Desa Dirgahayu
Pulau Laut Utara, Kotabaru 70242
Telpon: (0518) 21145, Fax: (0561) 23009
E-Mail: bps6302@bps.go.id
Website: kotabarukab.bps.go.id

ISSN 0021-566X

