

Kabupaten

MURUNG RAYA DALAM ANGKA

Murung Raya Regency in Figures

2020



**BADAN PUSAT STATISTIK
KABUPATEN MURUNG RAYA**
BPS-Statistics of Murung Raya Regency

Kabupaten

MURUNG RAYA DALAM ANGKA

Murung Raya Regency in Figures

2020



<https://murungkab.bps.go.id>

KABUPATEN MURUNG RAYA DALAM ANGKA
Murung Raya Regency in Figures
2020

ISSN: 2087-3972

No. Publikasi/ Publication Number: 62130.2002

Katalog/Catalog: 1102002.6213

Ukuran Buku/ Book Size: 14,8 cm x 21 cm

Jumlah Halaman/ Number of Pages: xl+386 hal/pages

Naskah/Manuscript:

Badan Pusat Statistik Murung Raya

BPS-Statistics of Murung Raya Regency

Penyunting/ Editor:

Badan Pusat Statistik Murung Raya

BPS-Statistics of Murung Raya Regency

Gambar Kover/ Cover Design:

Seksi Integrasi Pengolahan dan Diseminasi Statistik

Section of Integration Processing and Statistics Dissemination

Ilustrasi Kover/ Cover Illustration:

Tugu Kota Emas Murung Raya

Golden City Monument of Murung Raya Regency

Diterbitkan oleh/ Published by:

©**Badan Pusat Statistik Murung Raya**/ *BPS-Statistics of Murung Raya Regency*

Dicetak oleh/ Printed by:

CV. AMADEUS

Sumber Ilustrasi/ Graphics by:

freepik.com, flaticon.com, vecteezy.com

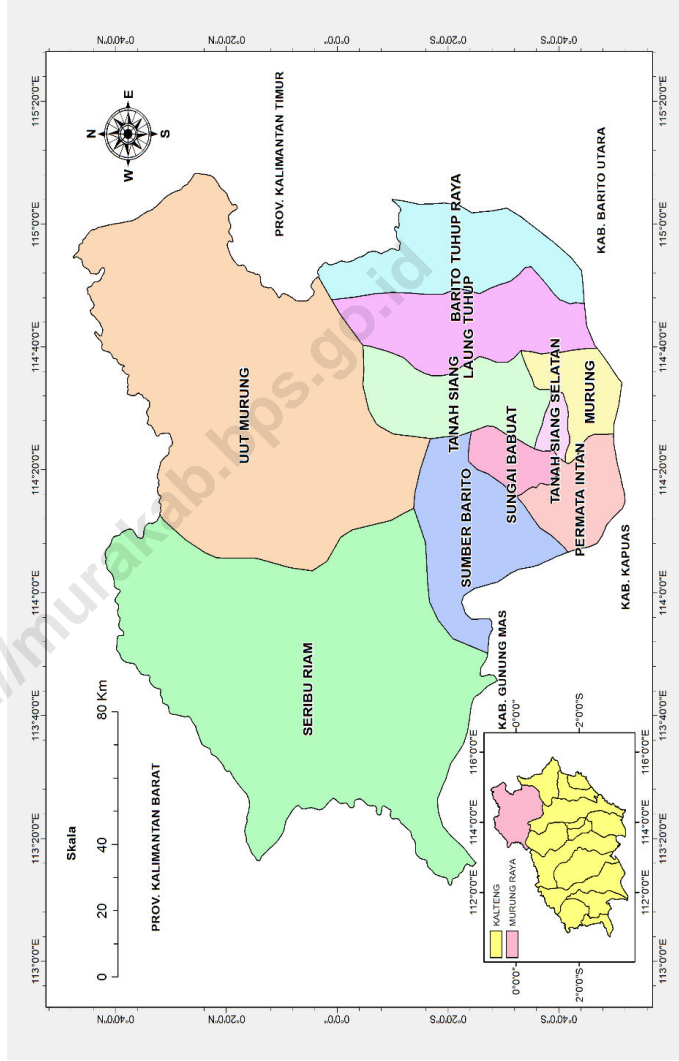
Dilarang mengumumkan, mendistribusikan, mengomunikasikan, dan/atau menggandakan sebagian atau seluruh isi buku ini untuk tujuan komersil tanpa izin tertulis dari Badan Pusat Statistik.

Prohibited to announce, distribute, communicate, and/or copy part or all of this book for commercial purpose without permission from BPS-Statistics Indonesia.

TIM PENYUSUN/DRAFTING TEAM

Pengarah/Director	:	Mulya Setiawan
Koordinator Teknis/Technical Coordinator	:	Ginong Pratidina
Naskah/Manuscript	:	Ginong Pratidina Atika Kautsar Ilafi
Tata letak/Layout	:	Ginong Pratidina Atika Kautsar Ilafi
Pengolah Data Sektoral/Sectoral Data Processing	:	Ginong Pratidina Atika Kautsar Ilafi
Gambar kulit/Cover Design	:	Ginong Pratidina
Infografis/Infographics	:	Atika Kautsar Ilafi Defi Putri Utami Tadzkirotul Ilmiyati
Grafik/Graphic	:	Mochamad Qois Bimantara Atika Kautsar Ilafi
Penyunting/Editor	:	Ginong Pratidina Atika Kautsar Ilafi

PETA WILAYAH KABUPATEN MURUNG RAYA MAP OF MURUNG RAYA REGENCY



KEPALA BPS KABUPATEN MURUNG RAYA
CHIEF STATISTICIAN OF MURUNG RAYA REGENCY



Mulya Setiawan, S.ST.



KATA PENGANTAR

Kabupaten Murung Raya Dalam Angka Tahun 2020 merupakan kelanjutan dari publikasi tahun sebelumnya yang diterbitkan secara berkala oleh Badan Pusat Statistik (BPS) Kabupaten Murung Raya. Publikasi ini merupakan upaya dalam mengembangkan perstatistikan daerah dengan menyediakan data yang terpadu bagi para stakeholder khususnya di daerah ini. Dalam penyusunan publikasi ini, data yang dihimpun merupakan kompilasi data statistik dasar dari BPS dan data statistik sektoral (data primer dan sekunder), baik dari instansi pemerintah maupun swasta.

Publikasi ini dapat terwujud berkat kerja sama dan bantuan dari berbagai pihak baik instansi/dinas lembaga pemerintah maupun swasta. Kepada semua pihak yang telah memberikan bantuan disampaikan penghargaan dan terima kasih yang sebesar-besarnya. Kiranya kerja sama yang baik ini dapat lebih ditingkatkan untuk publikasi-publikasi selanjutnya.

Semoga penyajian data statistik ini dapat bermanfaat bagi kita semua, terutama dalam rangka menyusun dan melaksanakan pembangunan. Kami mengharapkan tanggapan dan saran dari para pengguna publikasi ini untuk perbaikan edisi yang akan datang.

Puruk Cahu , April 2020
Kepala BPS
Kabupaten Murung Raya


Mulya Setiawan, S.ST.



PREFACE

Murung Raya Regency in Figures of 2020 is a series of previous publication which are periodically published by BPS-Statistics of Murung Raya. This publication is an attempt to develop regional statistics by providing integrated data for stakeholders, especially in this area. In preparing this publication, the collected data is a compilation of basic statistical data from BPS and sectoral data (primary and secondary data) were collected from public and private agencies

This comprehensive publication can be realized thanks to the cooperation and assistance from various parties, both agencies/ departments/government and private institutions. To all parties who have been involved in the preparation of this publication, I would like to express my sincerest appreciation and gratitude. May the good cooperation can be further enhanced to next publications.

Hopefully presentation of statistical data will be useful for all of us, especially in order to formulate and implement development. Comments and constructive suggestions for the improvement of this publication are always welcome.

Puruk Cahu, April 2020
Chief Statistician of
Murung Raya Regency

Mulya Setiawan, S.ST



DAFTAR ISI / CONTENTS

	Halaman <i>Page</i>
Kata Pengantar/ <i>Preface</i>	ix
Daftar Isi/ <i>Contents</i>	xi
Daftar Tabel/ <i>List of Tables</i>	xiii
Daftar Gambar/ <i>List of Figures</i>	xxxiii
Daftar Singkatan/ <i>List of Abbreviations</i>	xxxvii
Statistik Kunci/ <i>Key Statistics</i>	xxxix
1. Geografi dan Iklim/ <i>Geography and Climate</i>	1
2. Pemerintahan/ <i>Government</i>	29
3. Penduduk dan Ketenagakerjaan/ <i>Population and Employment</i>	59
4. Sosial dan Kesejahteraan Rakyat/ <i>Social and Welfare</i>	87
5. Pertanian, Kehutanan, dan Perikanan/ <i>Agriculture, Forestry, and Fishery</i>	191
6. Energi/ <i>Energy</i>	257
7. Pariwisata/ <i>Tourism</i>	273
8. Transportasi dan Komunikasi/ <i>Transportation and Communication</i>	293
9. Pengeluaran Penduduk/ <i>Population Expenditure</i>	313
10. Perdagangan dan Koperasi/ <i>Trade and Cooperative</i>	329
11. Sistem Neraca Regional/ <i>System of Regional Accounts</i>	341
12. Perbandingan Antar Kabupaten/Kota/ <i>Regency/Municipality Comparison</i>	369

DAFTAR TABEL/LIST OF TABLES

Halaman
Page

1.	GEOGRAFI DAN IKLIM/GEOGRAPHY AND CLIMATE	
1.1	KEADAAN GEOGRAFI/GEOGRAPHY CONDITION	
1.1.1	Luas Daerah Menurut Kecamatan di Kabupaten Murung Raya, 2019 <i>Total Area and Number of Islands by Subdistrict in Murung Raya Regency, 2019</i>	11
1.1.2	Tinggi Wilayah Menurut Kecamatan di Kabupaten Murung Raya, 2019 <i>Altitude by Subdistrict in Murung Raya Regency, 2019</i>	13
1.1.3	Jarak ke Ibukota Kabupaten Menurut Kecamatan di Kabupaten Murung Raya, 2019 <i>Distance to the Capital of Regency by Subdistrict in Murung Raya Regency, 2019</i>	14
1.1.4	Luas Daerah Menurut Kecamatan dan Desa/Kelurahan di Kabupaten Murung Raya, 2019 <i>Total Area by Subdistrict and Village in Murung Raya Regency, 2019</i>	15
1.1.5	Fungsi dan Luas Kawasan Hutan dan Perairan di Kabupaten Murung Raya, 2018-2019 <i>Function and Area of Forest and Inland Water of Murung Raya Regency, 2018-2019</i>	21
1.1.6	Jumlah Desa/Kelurahan Menurut Keberadaan Sungai, Saluran Irigasi, Danau/Waduk/Situ/Bendungan, Embung dan Mata Air di Kabupaten Murung Raya, 2019 <i>Number Of Villages By Availability Of River, Irrigation Channel, Lake/Dam/Reservoir, Embung, And Spring in Murung Raya Regency, 2019</i> ..	22
1.2	KEADAAN IKLIM/CLIMATE CONDITION	
1.2.1	Pengamatan Unsur Iklim di Stasiun Pengamatan Badan Meteorologi Klimatologi dan Geofisika (BMKG), 2019 <i>Altitude and Distance to the Capital of Regency/Municipality by Subdistrict in Murung Raya Regency, 2019</i>	24

2. PEMERINTAHAN/GOVERNMENT

2.1 WILAYAH ADMINISTRATIF/ADMINISTRATIVE AREA

2.1.1	Jumlah Desa/Kelurahan Menurut Kecamatan di Kabupaten Murung Raya, 2015–2019 <i>Number of Villages/Kelurahan by Subdistrict in Murung Raya Regency, 2015–2019.....</i>	37
-------	--	----

**2.2 DEWAN PERWAKILAN RAKYAT DAERAH/
REGIONAL HOUSE OF REPRESENTATIVE**

2.2.1	Jumlah Anggota Dewan Perwakilan Rakyat Daerah Menurut Partai Politik dan Jenis Kelamin di Kabupaten Murung Raya, 2019 <i>Number of Regional House of Representatives's Members by Political Parties and Sex in Murung Raya Regency 2019.....</i>	38
-------	---	----

2.3 SUMBER DAYA MANUSIA/HUMAN RESOURCES

2.3.1	Jumlah Pegawai Negeri Sipil Menurut Jabatan dan Jenis Kelamin di Kabupaten Murung Raya, Desember 2018 dan Desember 2019 <i>Number of Civil Servants by Occupation and Sex in Murung Raya Regency, December 2018 dan December 2019</i>	39
-------	--	----

2.3.2	Jumlah Pegawai Negeri Sipil Menurut Tingkat Pendidikan dan Jenis Kelamin di Kabupaten Murung Raya, Desember 2018 dan Desember 2019 <i>Number of Civil Servants by Educational Level and Sex in Murung Raya Regency, December 2018 and December 2019.....</i>	41
-------	---	----

2.3.3	Jumlah Pegawai Negeri Sipil Menurut Tingkat Kepangkatan dan Jenis Kelamin di Kabupaten Murung Raya, Desember 2018 dan Desember 2019 <i>Number of Civil Servants by Hierarchy and Sex in Murung Raya Regency, December 2018 and December 2019</i>	43
-------	---	----

2.3.4	Jumlah Pegawai Negeri Sipil Menurut Dinas/Instansi Pemerintah dan Jenis Kelamin di Kabupaten Murung Raya, Desember 2018 dan Desember 2019 <i>Number of Civil Servants by Institution/Office and Sex in Murung Raya Regency, December 2018 dan December 2019</i>	45
-------	--	----

3.	PENDUDUK DAN KETENAGAKERJAAN/ POPULATION AND EMPLOYMENT	
3.1	PENDUDUK/POPULATION	
3.1.1	Penduduk, Laju Pertumbuhan Penduduk per Tahun, Distribusi Persentase Penduduk, Kepadatan Penduduk, Rasio Jenis Kelamin Penduduk Menurut Kecamatan di Kabupaten Murung Raya, 2019 <i>Population, Annual Population Growth Rate, Percentage Distribution of Population, Population Density, and Population Sex Ratio by Subdistrict in Murung Raya Regency, 2019.....</i>	69
3.1.2	Penduduk Menurut Jenis Kelamin di Kabupaten Murung Raya, 2019 <i>Population by Sex in Murung Raya Regency, 2019.....</i>	72
3.2	KETENAGAKERJAAN/EMPLOYMENT	
3.2.1	Jumlah Penduduk Berumur 15 Tahun Keatas Menurut Jenis Kegiatan Selama Seminggu yang Lalu dan Jenis Kelamin di Kabupaten Murung Raya, 2019 <i>Population Aged 15 Years and Over by Type of Activity During The Previous Week and Sex in Murung Raya Regency, 2019.....</i>	73
3.2.2	Penduduk Berumur 15 Tahun Keatas yang Bekerja Selama Seminggu yang Lalu Menurut Kelompok Umur dan Jenis Kelamin di Kabupaten Murung Raya, 2019 <i>Population Aged 15 Years and Over Who Worked During The Previous Week by Age Group and Sex in Murung Raya Regency, 2019</i>	75
3.2.3	Penduduk Berumur 15 Tahun Ke Atas yang Bekerja Selama Seminggu yang Lalu Menurut Status Pekerjaan Utama dan Jenis Kelamin di Kabupaten Murung Raya, 2019 <i>Population Aged 15 Years and Over who Worked During The Previous Week by Main Employment Status and Sex in Murung Raya Regency, 2019</i>	76
3.2.4	Penduduk Berumur 15 Tahun Ke Atas yang Bekerja Selama Seminggu yang Lalu Menurut Status Pekerjaan Utama dan Jenis Kelamin di Kabupaten Murung Raya, 2019 <i>Population Aged 15 Years and Over who Worked During The Previous Week by Main Employment Status and Sex in Murung Raya Regency, 2019</i>	77

3.2.5	Penduduk Berumur 15 Tahun ke Atas yang Bekerja Selama Seminggu yang Lalu Menurut Jumlah Jam Kerja pada Pekerjaan Utama dan Lapangan Pekerjaan Utama di Kabupaten Murung Raya, 2019 <i>Population Aged 15 Years and Over who Worked During The Previous Week by Total Working Hours on Main Job and Main Industry in Murung Raya Regency, 2019</i>	78
3.2.6	Penduduk Berumur 15 Tahun ke Atas yang Bekerja Menurut Lapangan Usaha dan Jenis Kelamin di Kabupaten Murung Raya, 2019 <i>Population Aged 15 Years and Over by Industry and Sex in Murung Raya Regency, 2019</i>	79
3.2.7	Penduduk Berumur 15 Tahun ke Atas yang Bekerja Menurut Jam Kerja pada Pekerjaan Utama dan Lapangan Usaha di Kabupaten Murung Raya, 2019 <i>Population Aged 15 Years and Over by Total Working Hours on Main Job and Industry in Murung Raya Regency, 2019</i>	81
3.2.8	Rata-rata Pendapatan Bersih Sebulan Menurut Pendidikan yang Ditamatkan, dan Status Formal-Informal di Kabupaten Murung Raya, 2019 <i>Average of Net Salary per Month by Education Attainment and Formal-Informal Status in Murung Raya Regency, 2019</i>	83
3.2.9	Pencari Kerja Terdaftar, Penempatan/Pemenuhan Tenaga Kerja, dan Penghapusan Tenaga Kerja Menurut Kecamatan dan Jenis Kelamin di Kabupaten Murung Raya, 2019 <i>Number of Registered Job Applicants, Placement of Workers, and Wiped Out of Workers by Subdistrict and Sex in Murung Raya Regency, 2019</i>	84
4.	SOSIAL DAN KESEJAHTERAAN RAKYAT/SOCIAL AND WELFARE	
4.1	PENDIDIKAN/EDUCATION	
4.1.1	Jumlah Sekolah, Guru, dan Murid Taman Kanak-Kanak (TK) di Bawah Kementerian Pendidikan dan Kebudayaan Menurut Kecamatan di Kabupaten Murung Raya, 2018/2019 dan 2019/2020 <i>Number of Schools, Teachers, and Pupils in Kindergarten Under The Ministry of Education and Culture by Subdistrict in Murung Raya Regency, 2018/2019 and 2019/2020</i>	99

4.1.2	Jumlah Sekolah, Guru, dan Murid Raudatul Athfal (RA) di Bawah Kementerian Agama Menurut Kecamatan di Kabupaten Murung Raya, 2018/2019 dan 2019/2020 <i>Number of Schools, Teachers, and Pupils in Raudatul Athfal (RA) Under The Ministry of Religious Affairs by Subdistrict in Murung Raya Regency, 2018/2019 and 2019/2020</i>	103
4.1.3	Jumlah Sekolah, Guru, dan Murid Sekolah Dasar (SD) di Bawah Kementerian Pendidikan dan Kebudayaan Menurut Kecamatan di Kabupaten Murung Raya, 2018/2019 dan 2019/2020 <i>Number of Schools, Teachers, and Pupils in Primary Schools Under The Ministry of Education and Culture by Subdistrict in Murung Raya Regency, 2018/2019 and 2019/2020</i>	107
4.1.4	Jumlah Sekolah, Guru, dan Murid Madrasah Ibtidaiyah (MI) di Bawah Kementerian Agama Menurut Kecamatan Menurut Kecamatan di Kabupaten Murung Raya, 2018/2019 dan 2019/2020 <i>Number of Schools, Teachers, and Pupils in Madrasah Ibtidaiyah (MI) Under The Ministry of Religious Affairs by Subdistrict in Murung Raya Regency, 2018/2019 and 2019/2020</i>	111
4.1.5	Jumlah Sekolah, Guru, dan Murid Sekolah Menengah Pertama (SMP) di Bawah Kementerian Pendidikan dan Kebudayaan Menurut Kecamatan di Kabupaten Murung Raya, 2018/2019 dan 2019/2020 <i>Number of Schools, Teachers, and Pupils in Junior High Schools Under The Ministry of Education and Culture by Subdistrict in Murung Raya Regency, 2018/2019 and 2019/2020</i>	115
4.1.6	Jumlah Sekolah, Guru, dan Murid Madrasah Tsanawiyah (MTs) di Bawah Kementerian Agama Menurut Kecamatan di Kabupaten Murung Raya, 2018/2019 dan 2019/2020 <i>Number of Schools, Teachers, and Pupils in Madrasah Tsanawiyah (MTs) Under The Ministry of Religious Affairs by Subdistrict in Murung Raya Regency, 2018/2019 dan 2019/2020</i>	119

4.1.7	Jumlah Sekolah, Guru, dan Murid Sekolah Menengah Atas (SMA) di Bawah Kementerian Pendidikan dan Kebudayaan Menurut Kecamatan di Kabupaten Murung Raya, 2018/2019 dan 2019/2020 <i>Number of Schools, Teachers, and Pupils in Senior High Schools Under The Ministry of Education and Culture by Subdistrict in Murung Raya Regency, 2018/2019 and 2019/2020</i>	123
4.1.8	Jumlah Sekolah, Guru, dan Murid Sekolah Menengah Kejuruan (SMK) di Bawah Kementerian Pendidikan dan Kebudayaan Menurut Kecamatan di Kabupaten Murung Raya, 2018/2019 dan 2019/2020 <i>Number of Schools, Teachers, and Pupils in Vocational High Schools Under The Ministry of Education and Culture by Subdistrict in Murung Raya Regency, 2018/2019 and 2019/2020</i>	127
4.1.9	Jumlah Sekolah, Guru, dan Murid Madrasah Aliyah (MA) di Bawah Kementerian Agama Menurut Kecamatan di Kabupaten Murung Raya, 2018/2019 dan 2019/2020 <i>Number of Schools, Teachers, and Pupils in Madrasah Aliyah (MA) Under the Ministry of Religious Affairs by Subdistrict in Murung Raya Regency, 2018/2019 and 2019/2020</i>	131
4.1.10	Jumlah Desa ¹ /Kelurahan yang Memiliki Fasilitas Sekolah Menurut Kecamatan dan Tingkat Pendidikan di Kabupaten Murung Raya, 2014– 2019 <i>Number of Villages¹/Kelurahan Having Educational Facilities by Subdistrict and Educational Level in Murung Raya Regency, 2014– 2019</i>	135
4.1.11	Angka Partisipasi Murni (APM) dan Angka Partisipasi Kasar (APK) Menurut Jenjang Pendidikan di Kabupaten Murung Raya, 2018 dan 2019 <i>Net Participation Rates and Gross Participation Rates by Educational Level in Murung Raya Regency, 2018 and 2019</i>	140
4.1.12	Persentase Penduduk Usia 7–24 Tahun Menurut Jenis Kelamin, Kelompok Umur Sekolah, dan Partisipasi Sekolah ¹ , 2017-2019 <i>Percentage of Population Aged 7–24 Years by Sex, School Age Group, and School Participation¹, 2017-2019</i>	141

4.2 KESEHATAN/HEALTH

4.2.1	Jumlah Desa ¹ /Kelurahan Yang Memiliki Sarana Kesehatan Menurut Kecamatan di Kabupaten Murung Raya, 2014–2019 <i>Number of Villages¹/Kelurahan Having Health Facilities by Subdistrict in Murung Raya Regency, 2014–2019.....</i>	144
4.2.2	Jumlah Tenaga Kesehatan Menurut Kecamatan di Kabupaten Murung Raya, 2019 <i>Number of Medical Personnel by Subdistrict in Murung Raya Regency, 2019</i>	150
4.2.3	Jumlah Kasus Penyakit Menurut Kecamatan dan Jenis Penyakit di Kabupaten Murung Raya, 2019 <i>Number of Disease Cases by Subdistrict and Type of Disease in Murung Raya Regency, 2019.....</i>	151
4.2.4	Jumlah Bayi Lahir, Bayi Berat Badan Lahir Rendah (BBLR), dan Bergizi Kurang Menurut Kecamatan di Kabupaten Murung Raya, 2019 <i>Number of Births, Babies with Low Birth Weights (LBW), and Malnutrition by Subdistrict Murung Raya Regency, 2019</i>	154
4.2.5	Jumlah Rumah Sakit Umum, Rumah Sakit Khusus, Rumah Sakit/ Rumah Bersalin, Puskesmas, Klinik/Balai Kesehatan, Posyandu, dan Polindes Menurut Kecamatan di Kabupaten Murung Raya, 2018-2019 <i>Number of General Hospital, Special Hospital, Maternity Hospital and Public Health Center, Medical Clinic, Integrated Service Post, Village maternity Cottage by Subdistrict in Murung Raya Regency, 2018-2019</i>	155
4.2.6	Jumlah Ibu Hamil, Melakukan Kunjungan K1, Melakukan Kunjungan K4, Kurang Energi Kronis (KEK), dan Mendapat Tablet Zat Besi (Fe), 2016-2019 <i>Number of Pregnant Women, Conducting K1 Visits, Conducting K4 Visits, Chronic Energy Lack, and Getting Iron Tablets (Fe), 2016-2019 ...</i>	158
4.2.7	Jumlah Persalinan Hidup dan Persalinan Mati Bayi Menurut Pusat Kesehatan Masyarakat di Kabupaten Murung Raya, 2019 <i>Number of Baby Living Birth and Dead Birth by Public Health Center in Murung Raya Regency, 2019.....</i>	159
4.2.8	Jumlah Dukun Bayi Menurut Pusat Kesehatan Masyarakat di Kabupaten Murung Raya, 2019 <i>Number of Traditional Birth Attendance by Work Unit in Murung Raya Regency, 2019.....</i>	160

4.2.9	Jumlah Remaja Usia 15-24 Tahun yang Mendapat Penyuluhan Tentang Kesehatan Reproduksi (Kespro), HIV/AIDS, dan Keluarga Berencana (KB) Menurut Kecamatan di Kabupaten Murung Raya (kali), 2019 <i>Number of Adolescents Aged 15-24 Years Who Received Counseling on Reproductive Health, HIV/AIDS, and Family Planning by Subdistrict in Murung Raya Regency (times), 2019.....</i>	161
4.2.10	Jumlah Klinik Keluarga Berencana (KKB) dan Pos Pelayanan Keluarga Berencana Desa (PPKBD) Menurut Kecamatan di Kabupaten Murung Raya, 2019 <i>Number of Family Planning Clinics (KKB) and Village Family Planning Service Posts (PPKBD) by Subdistrict in Murung Raya Regency, 2019</i>	162
4.2.11	Jumlah Pasangan Usia Subur dan Peserta KB Aktif Menurut Kecamatan di Kabupaten Murung Raya, 2019 <i>Number of Fertile Age Couples and Active Family Planning Participants by Subdistrict in Murung Raya Regency, 2019</i>	163
4.3	AGAMA DAN SOSIAL LAINNYA/ RELIGION AND OTHER SOCIAL AFFAIRS	
4.3.1	Jumlah Penduduk Menurut Kecamatan dan Agama yang Dianut di Kabupaten Murung Raya, 2019 <i>Population by Subdistrict and Religion in Murung Raya Regency, 2019</i>	165
4.3.2	Jumlah Tempat Peribadatan Menurut Kecamatan di Kabupaten Murung Raya, 2019 <i>Number of Places of Worship by Subdistrict and Religion in Murung Raya Regency, 2019</i>	166
4.3.3	Jumlah Desa/Kelurahan yang Mengalami Bencana Alam Menurut Kecamatan di Kabupaten Murung Raya, 2011-2018 <i>Number of Villages that Had Natural Disaster2 by Subdistrict in Murung Raya Regency, 2011-2018</i>	167
4.3.4	Jumlah Kejadian dan Korban yang Diakibatkan Bencana Alam Menurut Kecamatan di Kabupaten Murung Raya, 2019 <i>Number of Event and Victims Due to Natural Disaster by Subdistrict in Murung Raya Regency, 2019</i>	170

4.3.5	Jumlah Kerusakan Rumah yang Diakibatkan Bencana Alam Menurut Kecamatan di Kabupaten Murung Raya, 2018-2019 <i>Number of Damaged Houses Due to Natural Disaster by Subdistrict in Murung Raya Regency, 2018-2019</i>	174
4.3.6	Jumlah Kejadian dan Korban yang Diakibatkan Bencana Non Alam Menurut Kecamatan di Kabupaten Murung Raya, 2019 <i>Number of Event and Victims Due to Non-Natural Disaster by Subdistrict in Murung Raya Regency, 2019</i>	176
4.3.7	Jumlah Kerusakan Rumah yang Diakibatkan Bencana Alam Menurut Kecamatan di Kabupaten Murung Raya, 2019 <i>Number of Damaged Houses Due to Natural Disaster by Subdistrict in Murung Raya Regency, 2019</i>	181
4.3.8	Jumlah Penerima Bantuan (kepala keluarga) dan Anggaran Bantuan Sosial Pangan Menurut Kecamatan di Kabupaten Murung Raya, 2019 <i>Number of Aid Recipients (head of household) and Food Social Assistance Budget by Subdistrict in Murung Raya Regency, 2019</i>	182
4.4	KEMISKINAN DAN PEMBANGUNAN MANUSIA/ POVERTY AND HUMAN DEVELOPMENT	
4.4.1	Garis Kemiskinan, Jumlah, dan Persentase Penduduk Miskin di Kabupaten Murung Raya, 2010-2019 <i>Poverty Line, Number, and Percentage of Poor People in Murung Raya Regency, 2010-2019</i>	183
4.4.2	Indeks Kedalaman Kemiskinan dan Indeks Keparahan Kemiskinan di Kabupaten Murung Raya, 2015-2019 <i>Poverty Gap Index and Poverty Severity Index in Murung Raya Regency, 2015-2019</i>	184
4.4.3	Indeks Pembangunan Manusia (IPM) Beserta Indikator Pendukung di Kabupaten Murung Raya, 2015-2019 <i>Human Development Index (HDI) and its Supporting Indicators in Murung Raya Regency, 2015-2019</i>	185
4.4.4	Jumlah Keluarga Menurut Kecamatan dan Klasifikasi Keluarga di Kabupaten Murung Raya, 2019 <i>Number of Families by Subdistrict and Family Classification in Murung Raya Regency, 2019</i>	186

4.4.5	Persentase Pengeluaran Perkapita untuk Makanan Menurut Status Miskin di Kabupaten Murung Raya, 2019 <i>Percentage of Expenditure Percapita for Foods and Poor Status in Murung Raya Regency, 2019</i>	187
4.4.6	Persentase Penduduk Miskin Usia 15 Tahun ke Atas Menurut Status Bekerja di Kabupaten Murung Raya, 2019 <i>Percentage of Poor Population Aged 15 Year and Over by Employment Status in Murung Raya Regency, 2019</i>	188
4.4.7	Persentase Penduduk Miskin Usia 15 Tahun ke Atas Menurut Pendidikan yang Ditamatkan di Kabupaten Murung Raya, 2019 <i>Percentage of Poor Population Aged 15 Year and Over by Education Level in Murung Raya Regency, 2019</i>	189
5.	PERTANIAN, KEHUTANAN, DAN PERIKANAN/ AGRICULTURE, FORESTRY, AND FISHERY	
5.1	HORTIKULTURA/HORTICULTURE	
5.1.1	Luas Panen Tanaman Sayuran Menurut Kecamatan dan Jenis Tanaman di Kabupaten Murung Raya (ha), 2018 dan 2019 <i>Harvested Area of Vegetables by Subdistrict and Kind of Plant in Murung Raya Regency (ha), 2018 and 2019</i>	201
5.1.2	Produksi Tanaman Sayuran Menurut Kecamatan dan Jenis Tanaman di Kabupaten Murung Raya (kuintal), 2018 dan 2019 <i>Production of Vegetables by Subdistrict and Kind of Plant in Murung Raya Regency (quintal), 2018 dan 2019</i>	205
5.1.3	Luas Panen Tanaman Sayuran dan Buah-buahan Semusim Menurut Jenis Tanaman di Kabupaten Murung Raya (ha), 2018 dan 2019 <i>Harvested Area of Seasonal Vegetables and Fruits by Kind of Plant in Murung Raya Regency (ha), 2018 and 2019</i>	209
5.1.4	Produksi Tanaman Sayuran dan Buah-buahan Semusim Menurut Jenis Tanaman di Kabupaten Murung Raya (kuintal), 2018 dan 2019 <i>Production of Seasonal Vegetables and Fruits by Kind of Plant in Murung Raya Regency (quintal), 2018 and 2019</i>	211

5.1.5	Luas Panen Tanaman Biofarmaka Menurut Kecamatan dan Jenis Tanaman di Kabupaten Murung Raya (m ²), 2018 dan 2019 <i>Harvested Area of Medicinal Plants by Subdistrict and Kind of Plant in Murung Raya Regency (m²), 2018 and 2019</i>	213
5.1.6	Produksi Tanaman Biofarmaka Menurut Kecamatan dan Jenis Tanaman di Kabupaten Murung Raya (kg), 2018 and 2019 <i>Production of Medicinal Plants by Subdistrict and Kind of Plant in Murung Raya Regency (kg), 2018 and 2019</i>	215
5.1.7	Luas Panen Tanaman Biofarmaka Menurut Jenis Tanaman di Kabupaten Murung Raya (m ²), 2018 dan 2019 <i>Harvested Area of Medicinal Plants by Kind of Plant in Murung Raya Regency (m²), 2018 and 2019</i>	217
5.1.8	Produksi Tanaman Biofarmaka Menurut Jenis Tanaman di Kabupaten Murung Raya (kg), 2018 dan 2019 <i>Production of Medicinal Plants by Kind of Plant in Murung Raya Regency (kg), 2018 and 2019</i>	218
5.1.9	Luas Panen Tanaman Hias Menurut Kecamatan dan Jenis Tanaman di Kabupaten Murung Raya (m ²), 2018 dan 2019 <i>Harvested Area of Ornamental Plants by Subdistrict and Kind of Plant in Murung Raya Regency (m²), 2018 and 2019</i>	219
5.1.10	Produksi Tanaman Hias Menurut Kecamatan dan Jenis Tanaman di Kabupaten Murung Raya (tangkai), 2018 dan 2019 <i>Production of Ornamental Plants by Subdistrict and Kind of Plant in Murung Raya Regency (stalks), 2018 and 2019</i>	221
5.1.11	Luas Panen Tanaman Hias Menurut Jenis Tanaman di Kabupaten Murung Raya (m ²), 2018 dan 2019 <i>Harvested Area of Ornamental Plants by Kind of Plant in Murung Raya Regency (m²), 2018 and 2019</i>	223
5.1.12	Produksi Tanaman Hias Menurut Jenis Tanaman di Kabupaten Murung Raya , 2018 dan 2019 <i>Production of Ornamental Plants by Kind of Plant n Murung Raya Regency, 2018 and 2019</i>	224

5.1.13	Produksi Buah-buahan Menurut Kecamatan dan Jenis Tanaman di Kabupaten Murung Raya (kuintal), 2018 and 2019 <i>Production of Fruits by Subdistrict and Kind of Plant in Murung Raya Regency (quintal), 2018 and 2019.....</i>	225
5.1.14	Produksi Buah–Buahan dan Sayuran Tahunan Menurut Jenis Tanaman (kuintal) di Kabupaten Murung Raya, 2018 dan 2019 <i>Production of Annual Fruits and Vegetables by Kind of Plant in Murung Raya Regency (quintal), 2018 and 2019.....</i>	230
5.2	PERKEBUNAN/ESTATE CROPS	
5.2.1	Luas Areal Tanaman Perkebunan Menurut Kecamatan dan Jenis Tanaman di Kabupaten Murung Raya (ha), 2018 dan 2019 <i>Planted Area of Estate Crops by Subdistrict and Type of Crops in Murung Raya Regency (ha), 2018 dan 2019.....</i>	232
5.2.2	Produksi Perkebunan Menurut Kecamatan dan Jenis Tanaman di Kabupaten Murung Raya (ton), 2018 dan 2019 <i>Production of Estate by Subdistrict and Type of Crops in Murung Raya Regency (ton), 2018 and 2019.....</i>	234
5.3	KEHUTANAN/FORESTRY	
5.3.1	Jumlah Perusahaan Pemegang Izin Usaha Pengusahaan Hasil Hutan Kayu–Hutan Alam (IUPHHK–HA), Pemegang Izin Usaha Pengusahaan Hasil Hutan Kayu–Hutan Tanaman (IUPHHK–HT) dan Pemegang IPPKH Eksplorasi/ Eksploitasi di Kabupaten Murung Raya (000 Ha), 2019 <i>Number of Cooperation by Permission Degrees Using Woods (IUPHHK–HA, IUPHHK–HT & IPPKH) at Murung Raya Regency (000 Ha), 2019.....</i>	236
5.3.2	Produksi Kayu Hutan Menurut Jenis Produksi di Kabupaten Murung Raya (m3), 2011–2019 <i>Timber Production by Type of Product in Murung Raya Regency (m3), 2011–2019.....</i>	237
5.3.3	Produksi Kayu Bulat Menurut Jenis Kayu di Kabupaten Murung Raya, 2014–2019 <i>Logs Production by Type of Logs in Murung Raya Regency, 2014–2019.</i>	238

5.4 PETERNAKAN/LIVESTOCK

5.4.1	Populasi Ternak dan Unggas Menurut Jenis Ternak di Kabupaten Murung Raya , 2019 <i>Population of Livestock and Poultry Slaughtered by Kind of Livestock in Murung Raya Regency (Kg), 2019</i>	239
5.4.2	Jumlah Ternak/Unggas yang Dipotong Menurut Jenis Ternak di Kabupaten Murung Raya , 2019 <i>Number of Livestock/ Poultry Slaughtered by Kind of Livestock in Murung Raya Regency (Kg), 2019</i>	240
5.4.3	Produksi Daging Dan Telur Menurut Jenis Ternak (Kg) di Kabupaten Murung Raya , 2019 <i>Production of Meat and Egg by Kind of Livestock in Murung Raya Regency (Kg), 2019</i>	241
5.5 PERIKANAN/FISHERY		
5.5.1	Banyaknya Perahu/ Kapal Penangkapan Ikan Dan Alat Penangkap Ikan Menurut Jenisnya dan Kecamatan di Kabupaten Murung Raya, 2019 <i>Number of Fishing Boat and Fishing Apparel by Kind of Tools and Subdistrict in Murung Raya Regency, 2019</i>	242
5.5.2	Produksi Perikanan Penangkapan Di Sungai Dan Budi Daya Menurut Kecamatan di Kabupaten Murung Raya (Ton), 2019 <i>Fisheries Production in River and Aquaculture by Subdistrict in Murung Raya Regency (Ton), 2019</i>	244
5.5.3	Produksi Perikanan Penangkapan di Danau Menurut Kecamatan di Kabupaten Murung Raya (Ton), 2019 <i>Production of Fisheries in Lake by Subdistrict in Murung Raya Regency (Ton), 2019</i>	246
5.5.4	Produksi dan Nilai Produksi Perikanan Tangkap di Perairan Umum Menurut Kecamatan dan Lokasi, 2019 <i>Production and Production Value of Inland Open Water Capture Fisheries by Subdistrict and Location, 2019</i>	248
5.5.5	Produksi dan Nilai Produksi Perikanan Budidaya Menurut Kecamatan dan Jenis Budidaya, 2019 <i>Production and Production Value of Aquaculture by Subdistrict and Type of Culture, 2019</i>	249

5.5.6	Produksi dan Nilai Produksi Perikanan Tangkap Menurut Kecamatan dan Jenis Penangkapan, 2019 <i>Production and Production Value of Fish Capture by Subdistrict and Type of Captures, 2019</i>	250
5.5.7	Produksi Produksi Perikanan Budidaya Menurut Kecamatan dan Jenis Kegiatan (Ton), 2019 <i>Production of Aquaculture by Subdistrict and Type of Activity (Ton), 2019</i>	251
5.5.8	Produksi dan Nilai Produksi Perikanan Budidaya Menurut Kecamatan dan Komoditas Utama, 2018 <i>Production and Production Value of Aquaculture by Subdistrict and Main Commodity, 2019</i>	252
5.5.9	Produksi dan Nilai Produksi Perikanan Menurut Sub Sektor di Kabupaten Murung Raya, 2019 <i>Fishery Production and Production Value by Sub Sector in Murung Raya Regency, 2019</i>	254
5.5.10	Banyaknya Perahu/ Kapal Penangkapan Ikan Dan Alat Penangkap Ikan Menurut Jenisnya dan Kecamatan di Kabupaten Murung Raya, 2019 <i>Number of Fishing Boat and Fishing Apparel by Kind of Tools and Subdistrict in Murung Raya Regency, 2019</i>	255
6.	ENERGI/ENERGY	
6.1	Daya Terpasang, Produksi, dan Distribusi Listrik PT. PLN (Persero) pada Cabang/Ranting PLN Menurut Kecamatan di Kabupaten Murung Raya, 2019 <i>Installed Electricity Power, Production, and Distribution of PT. PLN (Persero) at PLN Branch by Subdistrict in Murung Raya Regency, 2019</i> .	265
6.2	Jumlah Pelanggan Listrik Menurut Kecamatan di Kabupaten Murung Raya, 2015–2019 <i>Number of Electricity Customers by Subdistrict in Murung Raya Regency, 2015–2019</i>	266
6.3	Jumlah Pemakaian Listrik per Bulan di Kabupaten Murung Raya (KWh), 2019 <i>Number of Electricity Consumption by Month in Murung Raya Regency (KWh), 2019</i>	267

6.4	Jumlah Pelanggan dan Daya Terpasang di Kabupaten Murung Raya, 2015-2019 <i>Number of Customers and Power Installed in Murung Raya Regency, 2015-2019</i>	268
6.5	Informasi Kelistrikan di Kabupaten Murung Raya, 2015-2019 <i>Electricity Information in Murung Raya Regency, 2015-2019</i>	269
6.6	Jumlah Pelanggan dan Air yang Disalurkan Menurut Kecamatan di Kabupaten Murung Raya, 2019 <i>Number of Customers and Distributed Water by Subdistrict in Murung Raya Regency, 2019</i>	270
6.7	Jumlah Pelanggan, Air Minum Yang Disalurkan, dan Nilai (Rp) Menurut Jenis Konsumen di Kabupaten Murung Raya, 2019 <i>Number of Customer, Quantity of Water Supply, and Value (Rp) by Kind of Consumer in Murung Raya Regency, 2019</i>	271
7.	PARIWISATA/TOURISM	
7.1	Jumlah Akomodasi, Kamar, dan Tempat Tidur yang Tersedia pada Hotel dan Penginapan Menurut Kecamatan di Kabupaten Murung Raya, 2012-2019 <i>Number of Accommodations, Available Rooms and Beds in Hotel and Homestay by Subdistrict in Murung Raya Regency, 2012- 2019</i>	282
7.2	Persentase Tingkat Penghunian Kamar Hotel dan Akomodasi Lainnya Menurut Bulan di Kabupaten Murung Raya, 2019 <i>Occupancy Rate of Hotel and Other Accommodation Room by Month in Murung Raya Regency, 2019</i>	289
7.3	Jumlah Cagar Budaya di Kabupaten Murung Raya, 2019 <i>Number of Cultural Heritage in Murung Raya Regency, 2019</i>	290
7.4	Jumlah Objek Wisata di Kabupaten Murung Raya, 2019 <i>Number of Tourist Attractions in Murung Raya Regency, 2019</i>	291
8.	TRANSPORTASI DAN KOMUNIKASI/ TRANSPORTATION AND COMMUNICATION	
8.1	TRANSPORTASI/TRANSPORTATION	
8.1.1	Panjang Jalan Menurut Tingkat Pemerintahan Yang Berwenang dan Klasifikasi Jalan di Kabupaten Murung Raya (km), 2019 <i>Length of Roads by Level of Government Responsibility and Classification of Roads in Murung Raya Regency (km), 2019</i>	301

8.1.2	PPanjang Jalan Menurut Jenis Permukaan Jalan dan Kecamatan di Kabupaten Murung Raya (km), 2019 <i>Length of Roads by Kind of Road and Subdistrict in Murung Raya Regency (km), 2019</i>	302
8.1.3	Panjang Jalan Menurut Tingkat Pemerintahan yang Berwenang dan Jenis Permukaan Jalan di Kabupaten Murung Raya (km), 2019 <i>Length of Roads by Level of Government Responsibility and Kind of Road in Murung Raya Regency (km), 2019</i>	303
8.1.4	Panjang Jalan Menurut Kondisi Ruas Jalan dan Kecamatan di Kabupaten Murung Raya (km), 2019 <i>Length of Roads by Condition of Surface Road and Subdistrict in Murung Raya Regency (km), 2019</i>	304
8.1.5	Panjang Jalan Menurut dan Tingkat Pemerintahan yang Berwenang dan Kondisi Ruas Jalan di Kabupaten Murung Raya (km), 2019 <i>Length of Roads by Level of Government and Condition of Surface Road in Murung Raya Regency (km), 2019</i>	305
8.1.6	Lalu Lintas Barang dan Penumpang di Dermaga Puruk Cahu di Kabupaten Murung Raya 2014-2019 <i>Traffic of Passenger and Goods at Puruk Cahu Station Ship in Murung Raya Regency 2014-2019</i>	306
8.1.7	Banyaknya Kendaraan Air Menurut Kecamatan di Kabupaten Murung Raya, 2019 <i>Number of Ships by Subdistrict in Murung Raya Regency, 2019</i>	307
8.1.8	Lalu Lintas Angkutan Udara Dalam Negeri Dirinci per Bulan di Kabupaten Murung Raya, 2019 <i>Domestic Air Traffics by Month in Murung Raya Regency, 2019</i>	308
8.2	POS/POST	
8.2.1	Lalu Lintas Pos dan Giro di Kabupaten Murung Raya, 2019 <i>Transportation of Post and Giro in Murung Raya Regency, 2019</i>	309
8.2.2	Pendapatan dari Kantor Pos dan Giro Pos di Kabupaten Murung Raya, 2019 <i>Income From Post Office and Giro in Murung Raya Regency, 2019</i>	311
8.2.3	Banyaknya Kantor Pos Pembantu di Kabupaten Murung Raya, 2015-2019 <i>Number of Post Officeand Village Post in Murung Raya Regency, 2015-2019</i>	312

9. PENGELUARAN PENDUDUK/POPULATION EXPENDITURE

9.1	Rata-rata Pengeluaran per Kapita Sebulan Menurut Kelompok Komoditas (rupiah) di Kabupaten Murung Raya, 2018 dan 2019 <i>Monthly Average Expenditure per Capita by Commodity Group (rupiahs) in Murung Raya Regency, 2018 and 2019</i>	321
9.2	Rata-rata Pengeluaran per Kapita Sebulan Menurut Golongan Pengeluaran dan Kelompok Barang di Kabupaten Murung Raya, 2019 <i>Average Expenditure Per Capita Per Month by Expenditure Class Commodity Group in Murung Raya Regency, 2019</i>	323
9.3	Rata-rata Konsumsi Kalori (Kkal) per Kapita Sehari Menurut Golongan Pengeluaran dan Kelompok Barang di Kabupaten Murug Raya, 2019 <i>Average Calorie Consumtion Per Capita Per Day by Expenditure Class Commodity Group and Food Comodity Group in Murung Raya Regency, 2019</i>	324
9.4	Rata-rata Konsumsi Protein per Kapita Sehari Menurut Golongan Pengeluaran dan Kelompok Komoditas Makanan di Kabupaten Murug Raya, 2019 <i>Average of Protein Consumption Per Day by Expenditure Class Commodity Group and Food Comodity Group in Murung Raya Regency, 2019</i>	325
9.5	Persentase Rata-rata Pengeluaran per Kapita Sebulan Menurut Kelompok Komoditas (rupiah) di Kabupaten Murung Raya, 2018 dan 2019 <i>Percentage of Monthly Average Expenditure per Capita by Commodity Group (rupiahs) in Murung Raya Regency, 2018 and 2019</i>	326
9.6	Persentase Rata-rata Pengeluaran per Kapita Sebulan Menurut Golongan Pengeluaran dan Kelompok Barang di Kabupaten Murung Raya, 2019 <i>Percentage of Average Expenditure Per Capita Per Month by Expenditure Class Commodity Group in Murung Raya Regency, 2019</i> ..	328
10.	PERDAGANGAN DAN KOPERASI/TRADE AND COOPERATIVE	
10.1	Jumlah Penerbitan Surat Izin Usaha Perdagangan (SIUP) Menurut Klasifikasi Pedagang dan Kecamatan di Kabupaten Murung Raya, 2019 <i>Number of Accomplishment Trading Admission Letters by Merchant Classification and Subdistrict in Murung Raya Regency, 2019</i>	337

10.2	Jumlah Laporan Penerbitan Tanda Daftar Perusahaan (TDP) Menurut Bentuk Perusahaan Dan Kecamatan di Kabupaten Murung Raya, 2019 <i>Number of Company Registration Issuance Report by Type of Company and Subdistrict in Murung Raya Regency, 2019.....</i>	338
10.3	Jumlah Laporan Penerbitan Izin Usaha Industri Sektor Perdagangan Menurut Bentuk Perusahaan Dan Kecamatan di Kabupaten Murung Raya, 2019 <i>Number of Company Registration Issuance Report in Trading Sector by Type of Company and Subdistrict in Murung Raya Regency, 2019...</i>	339
10.4	Jumlah Koperasi Menurut Keaktifan dan Kecamatan di Kabupaten Murung Raya, 2019 <i>Number of Cooperatives by Activeness and Subdistrict in Murung Raya Regency, 2019.....</i>	340
11.	SISTEM NERACA REGIONAL/SYSTEM OF REGIONAL ACCOUNTS	
11.1.	Produk Domestik Regional Bruto Atas Dasar Harga Berlaku Menurut Lapangan Usaha di Kabupaten Murung Raya (juta rupiah), 2015–2019 <i>Gross Regional Domestic Product at Current Market Prices by Industry in Murung Raya Regency (million rupiahs), 2015–2019.....</i>	351
11.2	Produk Domestik Regional Bruto Atas Dasar Harga Konstan 2010 Menurut Lapangan Usaha di Kabupaten Murung Raya (juta rupiah), 2015–2019 <i>Gross Regional Domestic Product at 2010 Constant Market Prices by Industry in Murung Raya Regency (million rupiahs), 2015–2019</i>	353
11.3	Distribusi Persentase Produk Domestik Regional Bruto Atas Dasar Harga Berlaku Menurut Lapangan Usaha di Kabupaten Murung Raya, 2015–2019 <i>Percentage Distribution of Gross Regional Domestic Product at Current Market Prices by Industry in Murung Raya Regency, 2015–2019.....</i>	355
11.4	Laju Pertumbuhan Produk Domestik Regional Bruto Atas Dasar Harga Konstan 2010 Menurut Lapangan Usaha di Kabupaten Murung Raya (persen), 2015–2019 <i>Growth Rate of Gross Regional Domestic Product at 2010 Constant Market Prices by Industry in Murung Raya Regency (percent), 2015–2019</i>	357

11.5	Indeks Harga Implisit Produk Domestik Regional Bruto Atas Dasar Harga Konstan 2010 Menurut Lapangan Usaha (2010=100) di Kabupaten Murung Raya, 2015-2019 <i>Implicit Price Index of Gross Regional Domestic Product at 2010 Constant Market Prices by Industry (2010=100) in Murung Raya Regency, 2015-2019.....</i>	359
11.6	Laju Implisit Produk Domestik Regional Bruto Atas Dasar Harga Konstan 2010 Menurut Lapangan Usaha di Kabupaten Murung Raya (persen), 2015-2019 <i>Implicit Growth Rate of Gross Regional Domestic Product at 2010 Constant Market Prices by Industry in Murung Raya Regency (percent), 2015-2019</i>	361
11.7	Produk Domestik Regional Bruto Atas Dasar Harga Berlaku Menurut Pengeluaran di Kabupaten Murung Raya (juta rupiah), 2015–2019 <i>Gross Regional Domestic Product at Current Market Prices by Expenditure in Murung Raya Regency (million rupiahs), 2015–2019.....</i>	363
11.8	Produk Domestik Regional Bruto Atas Dasar Harga Konstan 2010 Menurut Pengeluaran di Kabupaten Murung Raya (juta rupiah), 2015–2019 <i>Gross Regional Domestic Product at 2010 Constant Market Prices by Expenditure in Murung Raya Regency (million rupiahs), 2015–2019.....</i>	364
11.9	Distribusi Persentase Produk Domestik Regional Bruto Atas Dasar Harga Berlaku Menurut Pengeluaran di Kabupaten Murung Raya, 2015–2019 <i>Percentage Distribution of Gross Regional Domestic Product at Current Market Prices by Expenditure in Murung Raya Regency, 2015–2019</i>	365
11.10	Laju Pertumbuhan Produk Domestik Regional Bruto Atas Dasar Harga Konstan 2010 Menurut Pengeluaran di Kabupaten Murung Raya (persen), 2015–2019 <i>Growth Rate of Gross Regional Domestic Product at 2010 Constant Market Prices by Expenditure in Murung Raya Regency (percent), 2015–2019</i>	366
11.11	Laju Indeks Harga Implisit Produk Domestik Regional Bruto Menurut Pengeluaran di Kabupaten Murung Raya (persen), 2015-2019 <i>Growth Rate of Implicit Price Index of Gross Regional Domestic Product by Expenditure in Murung Raya Regency (percent), 2015-2019.....</i>	367

**12. PERBANDINGAN ANTAR KABUPATEN/KOTA/
REGENCY/MUNICIPALITY COMPARISON**

12.1	Jumlah Penduduk Menurut Kabupaten/Kota di Provinsi Kalimantan Tengah, 2018–2019 <i>Population by Regency/Municipality in Kalimantan Tengah Province, 2018–2019</i>	377
12.2	Laju Pertumbuhan Produk Domestik Regional Bruto Atas Dasar Harga Konstan 2010 Menurut Kabupaten/Kota di Provinsi Kalimantan Tengah (persen), 2015–2019 <i>Rate of Growth of Gross Regional Domestic Products at Constant 2010 Prices by Regency/Municipality in Kalimantan Tengah Province (percent), 2015–2019</i>	378
12.3	Jumlah Penduduk Miskin Menurut Kabupaten/Kota di Provinsi Kalimantan Tengah (ribu), 2015–2019 <i>Number of Poor Population by Regency/Municipality in Kalimantan Tengah Province (thousand), 2015–2019</i>	379
12.4	Persentase Penduduk Miskin Menurut Kabupaten/ Kota di Provinsi Kalimantan Tengah, 2015-2019 <i>Percentage of Poor People Some of Regency/Municipality in Kalimantan Tengah Province, 2015-2019</i>	380
12.5	Indeks Pembangunan Manusia Menurut Kabupaten/Kota di Provinsi Kalimantan Tengah, 2015–2019 <i>Human Development Index by Regency/Municipality in Kalimantan Tengah Province, 2015–2019</i>	381
12.6	Indeks Pembangunan Gender (IPG) menurut Kabupaten/ Kota di Provinsi Kalimantan Tengah, 2015-2019 <i>Gender Development Index (GDI) by Regency/Municipality in Kalimantan Tengah Province, 2015-2019</i>	382
12.7	Laju Inflasi Bulanan di Provinsi Kalimantan Tengah, 2019 <i>Monthly Inflation Rate in Kalimantan Tengah Province, 2019</i>	383
12.8	Luas Panen, Produksi Padi1, dan Produktivitas Menurut Kabupaten/Kota di Provinsi Kalimantan Tengah, 2019 <i>Harvested Area, Production1, and Productivity of Paddy by Regency/ Municipality in Kalimantan Tengah Province, 2019</i>	384
12.9	Produksi Padi Setara Beras Menurut Kabupaten/Kota di Provinsi Kalimantan Tengah, 2019 <i>Rice Equivalent Production by Regency/Municipality in Kalimantan Tengah Province, 2019</i>	385

DAFTAR GAMBAR/LIST OF FIGURES

	Halaman Page	
1.1	Jarak Ke Ibukota Menurut Kecamatan di Kabupaten Murung Raya, 2019 <i>Distance to the capital by Subdistrict in Murung Raya Regency, 2019...</i>	9
2.1	Jumlah Pegawai Negeri Sipil Menurut Pendidikan Tertinggi dan Jenis Kelamin di Kabupaten Murung Raya, 2019 <i>Number of Civil Servants by Education Attainment and Gender in Murung Raya Regency, 2019</i>	35
3.1	Penduduk Menurut Jenis Kelamin di Kabupaten Murung Raya, 2019 <i>Population by Sex in Murung Raya Regency, 2019</i>	67
4.1	Persentase Penduduk Miskin di Kabupaten Murung Raya, 2015-2019 <i>Percentage of Poor People in Murung Raya Regency, 2015-2019.....</i>	97
5.1	Produksi Perkebunan Kelapa, Kopi, dan Kakao (ton) di Kabupaten Murung Raya, 2019 <i>Production of Coconut, Coffee, and Cacao (ton) in Murung Raya Regency, 2019</i>	199
6.1	Jumlah Pemakaian Listrik Perbulan yang Dijual (ribu KWh) di Kabupaten Murung Raya, 2019	
	<i>Number of Electricity Consumption by Month that Sold (thousand KWh) in Murung Raya Regency, 2019</i>	263
7.1	Persentase Tingkat Penghunian Kamar Hotel dan Akomodasi Lainnya (%) Menurut Bulan di Kabupaten Murung Raya, 2019 <i>Occupancy Rate of Hotel and Other Accomodation Room (%) by Month in Murung Raya Regency, 2019.....</i>	279
8.1	Lalu Lintas Angkutan Udara Dalam Negeri Dirinci per Bulan di Kabupaten Murung Raya, 2019 <i>Domestic Air Traffics by Month in Murung Raya Regency, 2019.....</i>	299

9.1	Rata-rata Pengeluaran Per Kapita Sebulan Menurut Golongan Pengeluaran dan Kelompok Barang di Kabupaten Murung Raya , 2019 <i>Average Expenditure Per Capita Per Month by Expenditure Class Commodity Group in Murung Raya Regency, 2019.....</i>	319
10.1	Jumlah Koperasi Menurut Keaktifan dan Kecamatan di Kabupaten Murung Raya, 2019 <i>Number of Cooperatives by Activeness and Subdistrict in Murung Raya Regency, 2019</i>	335
11.1	Laju Pertumbuhan PDRB Atas Dasar Harga Konstan 2010 Menurut Lapangan Usaha (persen), 2015-2019 <i>Growth Rate of GDP at 2010 Constant Market Prices by Industry (percent), 2015- 2019.....</i>	349
12.1	Indeks Pembangunan Gender (IPG) menurut Kabupaten/ Kota di Provinsi Kalimantan Tengah, 2015-2019 <i>Gender Development Index (GDI) by Regencies/ Municipality in Kalimantan Tengah Province, 2015-2019.....</i>	375

PENJELASAN UMUM/EXPLANATORY NOTES

Tanda-tanda, satuan-satuan, dan lain-lainnya yang digunakan dalam publikasi ini adalah sebagai berikut:

Symbols, measurement units, and acronyms which are used in this publication, are as follows:

1. TANDA-TANDA/SYMBOLS

Data tidak tersedia/Data not available	: ...
Tidak ada atau nol /Null or zero	: -
Data dapat diabaikan/Data negligible	: 0
Tanda decimal/Decimal point	: ,
Data tidak dapat ditampilkan/Not applicable	: NA
Angka estimasi/Estimated figures	: e
Angka diperbaiki/Revised figures	: r
Angka sementara/Preliminary figures	: x
Angka sangat sementara/Very preliminary figures	: xx
Angka sangat sangat sementara/Very very preliminary figures	: xxx

2. SATUAN/UNITS

barel/barrel	: 158,99 liter/litres = 1/6,2898 m ³
hektar (ha)/hectare (ha)	: 10 000 m ²
kilometer (km)/kilometres (km)	: 1 000 meter/meters (m)
knot/knot	: 1,8523 km/jam (km/hour)
kuintal/quintal	: 100 kg
KWh	: 1 000 Watt hour
MWh	: 1 000 KWh
liter (untuk beras)/litre (for rice)	: 0,80 kg
MMSCF	: 1/35,3 m ³
metrik ton (m.ton)/metric ton (m. ton)	: 0,98421 long ton = 1 000 kg
ons/ounce	: 28,31 gram/grams
ton	: 1 000 kg

Satuan lain: buah, dus, butir, helai/lembar, kaleng, batang, pulsa, ton kilometer (ton-km), jam, menit, persen (%).

Other units: unit, pack, pieces, sheet, tin, pulse, ton-kilometres(ton-km), hour, minute, percent (%).

Perbedaan angka di belakang koma disebabkan oleh pembulatan angka.
The difference in decimal numbers is caused by rounding.

DAFTAR SINGKATAN/ LIST OF ABBREVIATIONS

SI	: Stasiun Iklim
SIMPK	: Stasiun Meteorologi Pertanian Khusus
t.t	: Tempat tidur
BCG	: Bacillus Calmette Guerin
DPT	: Difteri, Pertusis, Tetanus
TT	: Tetanus Toxoid
IOT	: Industri Obat Tradisional/ <i>Traditional Medicine Industry</i>
IKOT	: Industri Kecil Obat Tradisional/ <i>Traditional Medicine Small</i>
Alkes	: Alat kesehatan/ <i>Health Kits</i>
PKRT	: Perbekalan Kesehatan Rumah tangga/ <i>Household Health Logistics</i>
Kompl	: Komplemen/ <i>Complement</i>
IRTP	: Industri Pangan Produksi Rumah Tangga/ <i>Foods Home Industry</i>
PBF	: Pedagang Besar Farmasi/ <i>Pharmacy Whole-seller</i>
GFK	: Gudang Farmasi Kab/Kota/Regency/ <i>Municipality Pharmacy Warehouse</i>
RB	: Rumah Bersalin/ <i>Delivery House</i>
Pustu	: Puskesmas pembantu/ <i>Auxiliary Public Health Center</i>
BP	: Balai Pengobatan/ <i>Polyclinic</i>
TPS	: Tempat Pembuangan Sementara / <i>landfill</i>
Jamkesmas	: Jaminan kesehatan masyarakat miskin/ <i>Poor public health insurance</i>
PJKMU	: Program Jaminan Kesehatan Masyarakat Umum
SIUP	: Surat Ijin Usaha Perdagangan/ <i>Trading Permission Letter</i>
TDP	: Tanda Daftar Perusahaan/ <i>Company Registration Identity</i>
API	: Angka Pengenal Importir/ <i>Importer's Identity Number</i>

Statistik Kunci, 2017–2019 Key Statistics, 2017–2019

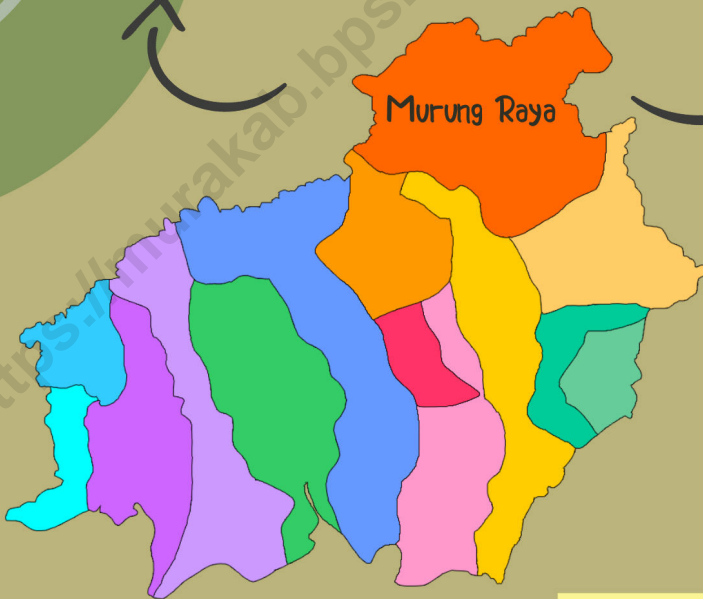
Rincian/Description (1)	Satuan/Unit (2)	2017 (3)	2018 (4)	2019 (5)
SOSIAL/SOCIAL				
Penduduk ¹ /Population ¹	-	115 604	118 197	120 785
Laju Pertumbuhan Penduduk ¹ /Population Growth ¹	%	2,33	2,24	2,19
Rasio Jenis Kelamin/Sex Ratio	-	109	109	109
Angka Harapan Hidup ^{1-e₀} /Life Expectancy Rate ¹	tahun/years	69,39	69,43	69,47
Angka Melek Huruf Usia 15+ /Literacy Rate Aged 15+	%			
Harapan Lama Sekolah/Expected Years School	tahun/years	11,72	11,73	11,74
Rata-rata Lama Sekolah/Mean Years School	tahun/years	7,38	7,45	7,46
Tingkat Partisipasi Angkatan Kerja -TPAK ^{2,3} <i>Labour Force Participation Rate-LFPR^{2,3}</i>	%	68,83	62,99	NA
Tingkat Pengangguran Terbuka-TPT ² <i>Open Unemployment Rate-UJR²</i>	%	2,78	3,37	NA
Penduduk Miskin ⁴ / Poor People ⁴	ribu/thousand	6,75	7,39	7,21
Persentase Penduduk Miskin/ Percentage of Poor People ⁴	%	5,88	6,28	6,00
Garis Kemiskinan / Poverty Line	rupiah/rupiahs	421 903	442 639	462 334
Indeks Pembangunan Manusia-IPM ⁵ <i>Human Development Index⁵</i>	-	67,16	67,56	67,89
EKONOMI/ECONOMIC				
Produk Domestik Regional Bruto (PDRB) Harga Berlaku ⁶ <i>Gross Regional Domestic Bruto (GRDP) at Current Price⁶</i>	miliar rupiah <i>billion rupiahs</i>	6 831,1	7 682,1	8 279,7
Produk Domestik Regional Bruto (PDRB) Harga Konstan ⁶ <i>Gross Regional Domestic Bruto (GRDP) at Constant Price⁶</i>	miliar rupiah <i>billion rupiahs</i>	5 244,7	5 538,9	5 867,7
Laju Pertumbuhan Ekonomi ⁷ / Economic Growth ⁷	%	5.87	5.61	5.94
PDRB Per Kapita Harga Berlaku ^{6,8} <i>Per Capita of GRDP at Current Price^{6,8}</i>	ribu rupiah <i>thousand rupiahs</i>	59 090,8	64 994,0	68 549,1

- Catatan/Notes: ¹ Hasil proyeksi penduduk Indonesia 2010–2035 (pertengahan tahun/Juni)/*The result of Indonesia population projection 2010–2035 (mid year/June)*
- ² Kondisi Agustus/Condition at August
- ³ Menggunakan penimbang hasil proyeksi penduduk tahun 2010–2035/Weighted by the 2010–2035 population projection
- ⁴ Kondisi Maret/Condition at March
- ⁵ Sejak tahun 2010, IPM dihitung dengan metode baru. Komponen IPM metode baru adalah angka harapan hidup saat lahir, harapan lama sekolah, rata-rata lama sekolah, dan pengeluaran per kapita/Since 2010, HDI was calculated using new method. New HDI component are life expectancy at birth, expected years of schooling, means years of schooling, and expenditure per capita
- ⁶ Mulai tahun 2010 mengadopsi System of National Account 2008 (SNA 2008)/Since 2010 is in line with System of National Account 2008 (SNA 2008)
- ⁷ Menggunakan tahun dasar 2010 (2010=100)/Using 2010 base year (2010=100)
- ⁸ Menggunakan proyeksi penduduk berdasarkan hasil SP2010/Using population projection based on SP2010




**Luas Wilayah
23.700 km²**

**Ibu Kota :
PURUK CAHU**



**10 Kecamatan
115 Desa
9 Kelurahan**

**Daerah Perbukitan
15 - 780 mdpl**



PENJELASAN TEKNIS

1. **Secara Astronomis**, Kabupaten Murung Raya terletak antara $113^{\circ} 12' 40,98''$ sampai $115^{\circ} 08' 6,52''$ Bujur Timur dan $-0^{\circ} 51' 51,87''$ Lintang Selatan $-0^{\circ} 47' 25,24''$ Lintang Utara.
2. **Berdasarkan posisi geografisnya, Murung Raya memiliki batas-batas:** Utara-Provinsi Kalimantan Barat dan Kalimantan Timur; Selatan-Kabupaten Barito Utara, Kapuas, dan Gunung Mas; Timur-Provinsi Kalimantan Timur; Barat-Kabupaten Gunung Mas dan Provinsi Kalimantan Barat.
3. **Luas wilayah** Kabupaten Murung Raya lebih kurang 23.700 km^2 dan terdiri dari 10 kecamatan dan 116 desa dan 9 kelurahan.
4. Pada umumnya **topografi** Murung Raya dari sebelah Selatan ke Timur merupakan dataran agak rendah, sedangkan di bagian Utara umumnya memiliki bentuk perbukitan, lipatan, patahan yang dijajari oleh pegunungan Muller-Schwaner. Bagian wilayah dengan kemiringan 0-2% terletak dibagian selatan tepi Sungai Barito. Bagian wilayah dengan kemiringan 2-15% tersebar di semua kecamatan seluas 1.785 km^2 (21,5%). Bagian wilayah dengan kemiringan 15-40% tersebar di semua kecamatan seluas 4.275

TECHNICAL NOTES

1. **Astronomically**, Murung Raya Regency is located between $113^{\circ} 12' 40,98''$ to $115^{\circ} 8' 6,52''$ East Longitude, $-0^{\circ} 51' 51,87''$ South Latitude and $-0^{\circ} 47' 25,24''$ North Latitude.
2. **In terms of geographic position, Murung Raya has boundaries as follows:** North-Kalimantan Barat Province and Kalimantan Timur Province; South-Barito Utara, Kapuas, and Gunung Mas Regency; East-Kalimantan Timur Province; West-Gunung Mas Regency and Kalimantan Barat Province.
3. **The total area** of Murung Raya Regency approximately $23,700 \text{ km}^2$ that is consists of 10 subdistricts and 116 villages and 9 Sub-Districts.
4. Generally, **The topographic** of Murung Raya from south to east is lowland area, whereas in the north generally has the shape of the hills, folds, and faults that is lined by Muller-Schwaner mountains. The part of area with a slope of 0-2% located in southern of part of Barito. The part of area with a slope of 2-15% located in all districts with total area of $1,785 \text{ km}^2$ (21.5%). The part of area with a slope of 15-40% located in all districts with total area of $4,275 \text{ km}^2$ (51%) and the part of area with a slope of >40% with total area of $2,075 \text{ km}^2$ (25%).

km² (51,5%), dan bagian wilayah dengan kemiringan di atas 40% seluas 2.075 km² (25%).

5. **Sungai utama** di Kabupaten Murung Raya adalah Sungai Barito dengan panjang sungai lebih kurang 900 dengan kedalaman rata-rata 8 m. Sungai ini melewati beberapa kabupaten di Kalimantan Tengah sebelum bermuara di Laut Jawa.
 6. Menurut keadaan wilayahnya, Kabupaten Murung Raya memiliki **struktur tanah** yang berbukit-bukit dengan ketinggian dari permukaan laut antara 15-780 m. Wilayah dataran rendah terdapat pada bagian Selatan yang membentang sejauh lebih kurang 150 km ke Utara dan merupakan tanah dengan derajat keasaman (pH) kurang dari 7. Sepanjang sisi kiri dan kanan dataran rendah tersebut terdapat beberapa jenis dataran, seperti dataran tinggi, perbukitan, pegunungan lipatan dan patahan. Beberapa jenis tanah yang membentuk wilayah Murung Raya antara lain, tanah berwarna merah, kuning serta batuan induk hasil endapan, batuan beku dan batu-batuan lainnya.
 7. **Iklim** adalah statistik cuaca dalam jenjang waktu yang lama. Iklim di daerah Kabupaten Murung Raya merupakan iklim tropis yang
5. **The main river** in Murung Raya Regency is Barito River with the length approximately 900 km and an average depth of 8 meters. This river passes through several regency in Kalimantan Tengah before it empties into the Java sea.
 6. According to the territory, **The land structure** of Murung Raya Regency is hilly with altitude between 15-780 meters from sea level. Lowland area are in the southern part of the territory which extends approximately as far as 150 km to the North and there has a soil acidity (pH) of less than 7. Along the left and right of lowlands, there are several types of terrain, such as highland, hills and folds and fracture mountain. Some types of soil in Murung Raya there are red soil, yellow soil, and also precipitated host rock, igneous rock and other rocks.
 7. **Climate** is the statistics of weather over long period of time. The climate at Murung Raya Regency is a humid

lembab dan panas.

8. Sesuai pengamatan Stasiun Meteorologi, Klimatologi dan Geofisika Bandara Beringin Muara Teweh, keadaan curah hujan rata-rata tertinggi di Kabupaten Murung Raya terjadi pada bulan Januari 2019 sebesar 432 milimeter dan hari hujan terbanyak sepanjang tahun 2019 terjadi di bulan Juni yaitu 22 hari.

and hot tropical climate.

8. *Based on the observations of the Meteorology, Climatology and Geophysics Station of the Muara Teweh Beringin Airport, the highest average rainfall occurred in January 2019 amounting to 432 millimeters and the most rainy days throughout 2019 occurred in June, which were 22 days.*

<https://murakab.bps.go.id>

ULASAN

Secara Astronomis, Kabupaten Murung Raya terletak antara 113° 12' 40,98" sampai 115° 8' 6,52" Bujur Timur dan -0° 51' 51,87" Lintang Selatan -0° 47' 25,24" Lintang Utara. Kabupaten Murung Raya merupakan kabupaten terluas di Provinsi Kalimantan Tengah. Luas wilayah Kabupaten Murung Raya adalah 23.700 km² atau 15,43 persen dari luas Kalimantan Tengah.

Wilayah administrasi Kabupaten Murung Raya terdiri dari 10 wilayah Kecamatan. Berdasarkan UU No.5 Tahun 2002 tentang Pembentukan Kabupaten dan Perda Kabupaten Murung Raya No. 4 Tahun 2007 tentang pembentukan Kecamatan: Kecamatan Permata Intan (804 km²), Sungai Babuat (423 km²), Murung (730 km²), Laung Tuhup (1.611 km²), Barito Tuhup Raya (1.500 km²), Tanah Siang (1.239 km²), Tanah Siang Selatan (310 km²), Sumber Barito (2.797 km²), Seribu Riam (7.023 km²), dan Uut Murung (7.263 km²).

Wilayah Kabupaten Murung Raya bagian utara berbatasan dengan Kalimantan Timur dan Kalimantan Barat, bagian timur berbatasan dengan Kalimantan Timur, bagian selatan berbatasan dengan Kabupaten Barito Utara, Kabupaten Kapuas dan Kabupaten Gunung Mas, dan bagian barat berbatasan dengan Gunung Mas dan Kalimantan Barat.

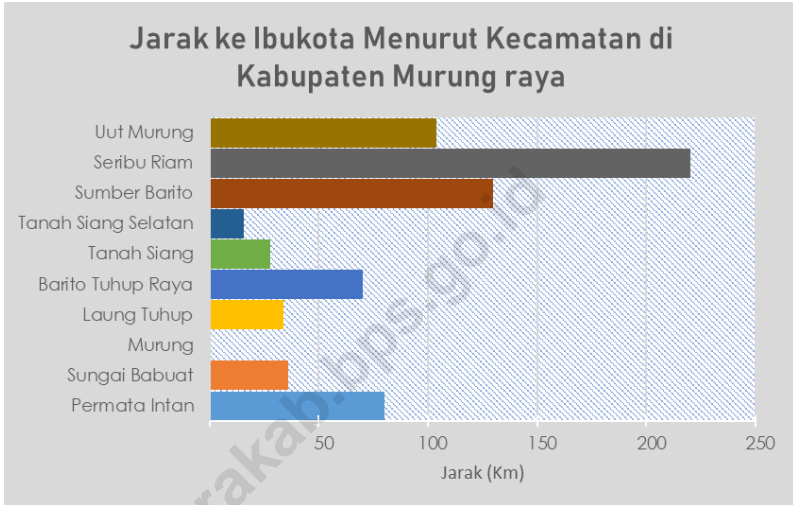
DESCRIPTION

Astronomically, Murung Raya Regency is located between 113° 12' 40,98" to 115° 8' 6,52" East Longitude, -0° 51' 51,87" South Latitude and -0° 47' 25,24" North Latitude. Murung Raya Regency is the largest regency in Kalimantan Tengah Province. Murung Raya Regency has area 23,700 km² or 15.43 percent of area of Kalimantan Tengah.

Murung Raya is divided into 10 subdistricts. Based on UU No.5 Tahun 2002 on the establishment of regency and Perda Kabupaten Murung Raya No. 4 Tahun 2007 on the establishment of districts: Permata Intan (804 km²), Sungai Babuat (423 km²), Murung (730 km²), Laung Tuhup (1,611 km²), Barito Tuhup Raya (1,500 km²), Tanah Siang (1,239 km²), Tanah Siang Selatan (310 km²), Sumber Barito (2,797 km²), Seribu Riam (7,023 km²), and Uut Murung (7,263 km²).

Murung Raya Regency is bordered by Kalimantan Timur and Kalimantan Barat Provinces to the north, by Kalimantan Timur Province to the west, by Barito Utara Regency, Kapuas Regency and Gunung Mas Regency to the south, and by Gunung Mas Regency and Kalimantan Barat Provinces to the west.

Gambar 1.1 Jarak Ke Ibukota Menurut Kecamatan di Kabupaten Murung Raya, 2019
Figures 1.1 Distance to the capital by Subdistrict in Murung Raya Regency, 2019



Sumber/Source: Dinas Perhubungan Kabupaten Murung Raya/Transportation Service of Murung Raya Regency

1.1 Keadaan Geografi dan Iklim/*Geography and Climate Condition*

1.1.1 Luas Daerah Menurut Kecamatan di Kabupaten Murung Raya, 2019

Tabel
Table

Total Area and Number of Islands by Subdistrict in Murung Raya Regency, 2019

	Kecamatan Subdistrict (1)	Ibukota Kecamatan Capital of Subdistrict (2)
1.	Permata Intan	Tumbang Lahung
2.	Sungai Babuat	Tumbang Bantian
3.	Murung	Beriwit
4.	Laung Tuhup	Muara Laung I
5.	Barito Tuhup Raya	Makunjung
6.	Tanah Siang	Saripoi
7.	Tanah Siang Selatan	Dirung Lingkin
8.	Sumber Barito	Tumbang Kunyi
9.	Seribu Riam	Muara Joloi I
10.	Uut Murung	Tumbang Olong II
	Murung Raya	Beriwit

Lanjutan Tabel/Continued Table 1.1.1

Kecamatan Subdistrict		Luas Total Area (km ² /sq.km)	Persentase terhadap Luas Kabupaten Percentage to Regency's Area
(1)		(3)	(4)
1.	Permata Intan	804	3,39
2.	Sungai Babuat	423	1,78
3.	Murung	730	3,08
4.	Laung Tuhup	1 611	6,80
5.	Barito Tuhup Raya	1 500	6,33
6.	Tanah Siang	1 239	5,23
7.	Tanah Siang Selatan	310	1,31
8.	Sumber Barito	2 797	11,80
9.	Seribu Riam	7 023	29,63
10.	Uut Murung	7 263	30,65
Murung Raya		23 700	100,00

Sumber/Source : 1. Peraturan Menteri Dalam Negeri No. 72 Tahun 2019

2. Sekretariat Daerah Kabupaten Murung Raya/Regional Secretariat of Murung Raya Regency

1.1.2 Tinggi Wilayah Menurut Kecamatan di Kabupaten Murung Raya, 2019

Tabel

Table

Altitude by Subdistrict in Murung Raya Regency, 2019

Kecamatan Subdistrict (1)		Tinggi Wilayah (mdpl) Altitude (m a.s.l.) (2)
1.	Permata Intan	42
2.	Sungai Babuat	125
3.	Murung	74
4.	Laung Tuhup	47
5.	Barito Tuhup Raya	15
6.	Tanah Siang	185
7.	Tanah Siang Selatan	39
8.	Sumber Barito	67
9.	Seribu Riam	488
10.	Uut Murung	780
Murung Raya		

Sumber/Source : Pendataan Potensi Desa BPS Kabupaten Murung Raya 2018/*Village Potential Data Collecting BPS – Statistics of Murung Raya Regency, 2018*

1.1.3 Jarak Ke Ibukota Menurut Kecamatan di Kabupaten Murung Raya, 2019

Tabel

Table

Distance to the capital by Subdistrict in Murung Raya Regency, 2019

Kecamatan		Jarak Ke Ibukota (km)
Subdistrict		Distance to the capital (km)
(1)		(2)
1.	Permata Intan	80,00
2.	Sungai Babuat	36,00
3.	Murung	-
4.	Laung Tuhup	34,00
5.	Barito Tuhup Raya	70,00
6.	Tanah Siang	28,00
7.	Tanah Siang Selatan	15,50
8.	Sumber Barito	130,00
9.	Seribu Riam	220,00
10.	Uut Murung	104,00
Murung Raya		

Sumber/Source : Dinas Perhubungan Kabupaten Murung Raya / *Transportation Service of Murung Raya Regency*

1.1.4 Luas Daerah Menurut Kecamatan dan Desa/Kelurahan di Kabupaten Murung Raya, 2019

Tabel
Table

Kecamatan Subdistrict	Ibukota Kecamatan Capital of Subdistrict	Luas Total Area (km²/sq.km)	Persentase Terhadap Luas Kabupaten Percentage to Regency's Area
(1)	(2)	(3)	(4)
1 Permata Intan		804	3,39
	(001) Tumbang Lahung	58,00	
	(002) Sungai Gula	143,00	
	(003) Sungai Batang	58,00	
	(004) Tumbang Salio	131,00	
	(005) Muara Bakanon	114,85	
	(006) Purnama	39,00	
	(007) Tumbang Lahung	63,00	
	(008) Muara Babuat	41,00	
	(009) Juking Supan	36,00	
	(010) Beratu	58,00	
	(011) Pantai Laga	58,00	
	(018) Sei Bakanon	4,15	
2 Sungai Babuat		423	1,78
	(001) Batu Mirau	41,00	
	(002) Tumbang Bantian	41,00	
	(003) Tumbang Saan	28,00	
	(004) Tumbang Kolon	102,00	
	(005) Tambelum	92,00	
	(006) Tumbang Apat	119,00	
3 Murung		730	3,08
	(001) Dirung	36,00	
	(002) Malasan	31,00	
	(003) Batu Putih	53,00	

Lanjutan Tabel/Continued Table 1.1.4

Kecamatan Subdistrict	Ibukota Kecamatan Capital of Subdistrict	Luas Total Area (km ² /sq.km)	Persentase Terhadap Luas Kabupaten Percentage to Regency's Area
(1)	(2)	(3)	(4)
	(004) Mangkahui	67,00	
	(005) Panu'ut	29,00	
	(006) Muara Untu	71,00	
	(007) Muara Jaan	47,00	
	(008) Bahitom	56,00	
	(009) Danau Usung	32,00	
	(010) Juking Pajang	52,00	
	(011) Beriwit	111,00	
	(012) Puruk Cahu	40,00	
	(013) Muara Sumpoi	47,00	
	(014) Muara Bumban	40,00	
	(015) Penyang	18,00	
4 Laung Tuhup		1 611	6,80
	(001) Batu Tuhup	123,97	
	(002) Tumbang Bahan	37,49	
	(003) Muara Laung I	159,47	
	(004) Muara Laung II	35,59	
	(005) Beras Belange	55,31	
	(006) Muara Tuhup	71,53	
	(011) Biha	101,44	
	(012) Dirugn Pundu	26,86	
	(013) Pelaci	51,57	
	(016) Dirung Pinang	26,08	
	(017) Muara Tupuh	82,13	
	(022) Tawai Haui	32,75	
	(023) Lakutan	31,42	
	(024) Tumbang Bana	22,48	

Lanjutan Tabel/Continued Table 1.1.4

Kecamatan Subdistrict	Ibukota Kecamatan Capital of Subdistrict	Luas Total Area (km ² /sq.km)	Persentase Terhadap Luas Kabupaten Percentage to Regency's Area
(1)	(2)	(3)	(4)
	(025) Narui	30,87	
	(026) Muara Maruwei I	24,40	
	(027) Muara Maruwei II	50,63	
	(028) Penda Siron	233,74	
	(029) Batu Bua II	15,69	
	(030) Batu Bua I	40,09	
	(031) Tahujan Laung	46,13	
	(032) Kalang Duhung	24,61	
	(033) Beralang	16,04	
	(034) Tumbang Bondang	30,02	
	(035) Tumbang Tonduk	227,62	
	(036) Batu Karang	13,09	
5 Barito Tuhup Raya		1 500	6,33
	(001) Makunjung	178,00	
	(002) Cinta Budiman	50,00	
	(003) Bumban Tuhup	157,00	
	(004) Dirung Sararong	105,00	
	(005) Kohong	124,00	
	(006) Liang Nyaling	125,00	
	(007) Tumbang Masalo	175,00	
	(008) Tumbang Bauh	165,00	
	(009) Hingan Tokung	145,00	
	(010) Batu Tojah	120,00	
	(011) Tumbang Baloi	156,00	
6 Tanah Siang		1 603	5,23
	(007) Sungai Lunuk	10,39	
	(008) Tino Talih	6,39	

Lanjutan Tabel/Continued Table 1.1.4

Kecamatan Subdistrict	Ibukota Kecamatan Capital of Subdistrict	Luas Total Area (km²/sq.km)	Persentase Terhadap Luas Kabupaten Percentage to Regency's Area
(1)	(2)	(3)	(4)
	(009) Olong Nango	9,82	
	(010) Dirung Bakung	32,96	
	(011) Tabulang	10,77	
	(012) Mahanyan	11,23	
	(013) Olong Dojou	9,38	
	(014) Olong Siron	10,75	
	(015) Konut	12,92	
	(016) Belawan	19,07	
	(017) Mangkalisoi	16,01	
	(018) Kalang Kaluh	32,68	
	(019) Mantiat Pati	47,55	
	(020) Olong Ulu	53,70	
	(021) Saripoi	58,60	
	(022) Puruk Batu	13,94	
	(023) Doang Arung	13,49	
	(024) Cangkang	9,04	
	(025) Muwun	24,98	
	(026) Kolam	85,59	
	(027) Nonokaliwon	68,14	
	(028) Saruhung	79,22	
	(029) Olong Soloi	75,58	
	(030) Tokung	83,93	
	(031) Olong Balo	388,61	
	(032) Karali	23,89	
	(033) Osom Tompok	30,38	
7 Tanah Siang Selatan		310	1,31
	(001) Oren	48,00	

Lanjutan Tabel/Continued Table 1.1.4

Kecamatan Subdistrict	Ibukota Kecamatan Capital of Subdistrict	Luas Total Area (km ² /sq.km)	Persentase Terhadap Luas Kabupaten Percentage to Regency's Area
(1)	(2)	(3)	(4)
	(002) Olong Muro	47,00	
	(003) Olong Hanangan	46,00	
	(004) Dirung Lingkin	47,00	
	(005) Datah Kutou	53,00	
	(006) Tahujan Ontu	49,00	
	(007) Puruk Kambang	20,00	
8	Sumber Barito	2 797	11,80
	(001) Kalapeh baru	326,39	
	(002) Tumbang Masao	243,31	
	(003) Batu Makap	202,68	
	(004) Tumbang Kunyi	265,90	
	(005) Olong Liko	229,80	
	(006) Teluk Jolo	84,41	
	(007) Laas Baru	432,69	
	(008) Tumbang Tuan	869,05	
	(019) Tumbang Mulut	142,77	
9	Seribu Riam	7 023	29,63
	(001) Muara Joloi I	228,74	
	(002) Muara joloi II	297,78	
	(003) Parahau	566,83	
	(004) Tumbang Naan	1 832,42	
	(005) Tumbang Tohan	2 243,54	
	(006) Tumbang Jojang	1 449,07	
	(007) Takajung	404,62	
10	Uut Murung	7 263	30,65
	(001) Tumbang Olong	863,43	
	(002) Tumbang Olong II	636,02	

Lanjutan Tabel/Continued Table 1.1.4

Kecamatan Subdistrict	Ibukota Kecamatan Capital of Subdistrict	Luas Total Area (km²/sq.km)	Persentase Terhadap Luas Kabupaten Percentage to Regency's Area
(1)	(2)	(3)	(4)
	(003) Kalasin	572,35	
	(004) Tumbang Tujang	2 862,27	
	(005) Tumbang Tupus	2 328,93	

Sumber/Source : 1. Peraturan Menteri Dalam Negeri No. 72 Tahun 2019

2. Sekretariat Daerah Kabupaten Murung Raya/Regional Secretariat of Murung Raya Regency

1.1.5 Fungsi dan Luas Kawasan Hutan dan Perairan di Kabupaten Murung Raya, 2018-2019

Tabel

Table

Function and Area of Forest and Inland Water of Murung Raya Regency, 2018-2019

	Fungsi Kawasan <i>Regional Function</i>	Luas (Ha) /Area	
		2018 ¹	2019 ²
	(1)	(2)	(3)
1.	Hutan Produksi/ Forest Production		
	a. Tetap/ Permanent	199 579	199 579
	b. Terbatas/ Limited	1 236 637	1 236 582
	c. Dapat Dikonversi/ Convertible	153 556	153 556
2.	Hutan Lindung/ Protection Forest	485 645	495 492
3.	Hutan Suaka Alam dan Pelestarian/ Sanctuary Reserve and Nature Conservation	185 280	185 279
4.	Perairan/ Water Area	9 998	9 998
5.	Areal Penggunaan Lain/ Other use areas	102 819	102 819

Catatan/Note: ¹ Keputusan Menteri LHK No. SK.6025/MENLHK-PKTL/KUH/PLA.2/11/2017 tentang Peta Perkembangan Pengukuhan Kawasan Hutan Provinsi Kalimantan Tengah.

² Keputusan Menteri LHK No. SK.8108/MENLHK-PKTL/KUH/PLA.2/11/2018 tentang Peta Perkembangan Pengukuhan Kawasan Hutan Provinsi Kalimantan Tengah.

Sumber/ Source : UPT-KPHP (Kesatuan Pengelolaan Hutan Produksi) Kabupaten Murung Raya/ UPT-KPHP (Production Forest Management Unit) Murung Raya Regency

1.1.6 Jumlah Desa/Kelurahan Menurut Keberadaan Sungai, Saluran Irigasi, Danau/Waduk/Situ/Bendungan, Embung dan Mata Air di Kabupaten Murung Raya, 2019

Tabel

Table

Number Of Villages By Availability Of River, Irrigation Channel, Lake/Dam/Reservoir, Embung, And Spring in Murung Raya Regency, 2019

	Kecamatan Subdistrict	Sungai River	Saluran Irigasi Irrigation Channel
	(1)	(2)	(3)
1.	Permata Intan	12	-
2.	Sungai Babuat	6	-
3.	Murung	15	-
4.	Laung Tuhup	26	2
5.	Barito Tuhup Raya	11	-
6.	Tanah Siang	27	-
7.	Tanah Siang Selatan	7	-
8.	Sumber Barito	9	-
9.	Seribu Riam	7	-
10.	Uut Murung	5	-
	Murung Raya	125	2

Lanjutan Tabel/Continued Table 1.1.6

	Kecamatan Subdistrict	Danau/Waduk/Situ/ Bendungan Lake/Dam/ Reservoir	Embung	Mata Air Spring
	(1)	(3)	(4)	(5)
1.	Permata Intan	-	-	8
2.	Sungai Babuat	-	-	5
3.	Murung	5	-	9
4.	Laung Tuhup	5	-	19
5.	Barito Tuhup Raya	2	-	7
6.	Tanah Siang	1	-	27
7.	Tanah Siang Selatan	3	-	5
8.	Sumber Barito	2	-	9
9.	Seribu Riam	-	-	6
10.	Uut Murung	-	-	5
	Murung Raya	18	0	100

Sumber/Source : Pendataan Potensi Desa BPS Kabupaten Murung Raya, 2018/ *Village Potential Data Collecting BPS – Statistics of Murung Raya Regency, 2018*

1.2.1 Pengamatan Unsur Iklim di Stasiun Pengamatan Badan Meteorologi Klimatologi dan Geofisika (BMKG), 2019
Tabel *Observation of Climate Elements at the Meteorology, Climatology and Geophysics Agency Station, 2019*
Table

Bulan Month	Suhu/Temperature		
	Minimum	Rata-rata Average	Maksimum Maximum
(1)	(2)	(3)	(4)
Januari/January	23,50	27,10	32,40
Februari/February	23,50	27,50	33,30
Maret/ March	22,70	26,80	32,90
April/ April	24,30	27,80	33,10
Mei/ May	23,40	28,10	33,70
Juni/ June	24,20	27,10	32,40
July/ July	23,10	27,80	32,60
Agustus/ August	22,40	27,70	32,40
September/ September	23,40	27,60	33,50
Oktober/ Oktober	23,20	28,10	33,60
November/ November	24,10	28,00	33,40
Desember/ December	23,90	27,50	32,50

Catatan/Note: - Suhu maksimum dan minimum adalah suhu yang terjadi pada salah satu hari tertentu dalam bulan yang bersangkutan/ *The maximum and minimum temperatures are the temperatures that occur on any given day of the month,*
 - Suhu udara rata-rata merupakan Suhu rata-rata dalam bulan tertentu/ *Average air temperature is The Average temperature in a given month*

Lanjutan Tabel/Continued Table 1.2.1

Bulan Month	Kelembapan/Humidity(%)		
	Minimum	Rata-rata Average	Maksimum Maximum
(1)	(5)	(6)	(7)
Januari/January	50,00	85,00	98,00
Februari/February	46,00	82,00	98,00
Maret/ March	50,00	85,00	98,00
April/ April	50,00	99,00	99,00
Mei/ May	54,00	84,00	98,00
Juni/ June	56,00	56,00	98,00
July/ July	51,00	83,00	99,00
Agustus/ August	49,00	83,00	98,00
September/ September	40,00	80,00	97,00
Oktober/ Oktober	50,00	81,00	99,00
November/ November	46,00	82,00	99,00
Desember/ December	55,00	85,00	100,00

Lanjutan Tabel/Continued Table 1.2.1

Bulan Month	Kecepatan Angin (m/det)/ Wind Velocity(m/sec)		
	Minimum	Rata-rata Average	Maksimum Maximum
(1)	(9)	(10)	(11)
Januari/January	1,00	,40	10,90
Februari/February	1,00	,40	5,50
Maret/ March	1,50	,40	8,90
April/ April	1,50	,40	7,50
Mei/ May	1,00	,30	4,50
Juni/ June	1,50	,30	5,50
July/ July	1,50	,30	3,90
Agustus/ August	1,00	,40	9,50
September/ September	1,00	,40	5,50
Oktober/ Oktober	1,50	,40	5,90
November/ November	1,50	,40	4,90
Desember/ December	1,00	,40	4,50

Lanjutan Tabel/Continued Table 1.2.1

Bulan Month	Tekanan Udara/ Atmospheric Pressure(mb)		
	Minimum	Rata-rata Average	Maksimum Maximum
(1)	(12)	(13)	(14)
Januari/January	1 005,80	1 012,20	1 014,70
Februari/February	1 004,90	1 013,60	1 016,30
Maret/ March	1 005,50	1 012,70	1 016,20
April/ April	1 004,20	1 011,60	1 015,00
Mei/ May	1 005,10	1 011,90	1 014,10
Juni/ June	1 005,20	1 011,60	1 014,10
July/ July	1 006,10	1 012,40	1 014,80
Agustus/ August	1 006,40	1 012,60	1 014,40
September/ September	1 007,20	1 013,30	1 015,10
Oktober/ Oktober	1 004,40	1 011,90	1 014,20
November/ November	1 005,20	1 011,80	1 013,40
Desember/ December	1 010,10	1 011,70	1 013,40

Lanjutan Tabel/Continued Table 1.2.1

Bulan Month	Jumlah Curah Hujan Number of Precipitation (mm)	Jumlah Hari Hujan (hari) Number of Rainy Days (day)	Penyinaran Matahari Duration of Sunshine (%)
(1)	(15)	(16)	(17)
Januari/January	432,00	19,00	57,00
Februari/February	359,00	20,00	78,00
Maret/ March	385,00	20,00	64,00
April/ April	286,00	20,00	66,00
Mei/ May	198,00	16,00	84,00
Juni/ June	246,00	22,00	47,00
July/ July	160,00	7,00	68,00
Agustus/ August	170,00	10,00	68,00
September/ September	26,00	3,00	44,00
Oktober/ Oktober	272,00	13,00	74,00
November/ November	96,00	14,00	73,00
Desember/ December	404,00	20,00	61,00

Sumber/Source: Badan Meteorologi, Klimatologi, dan Geofisika/Meteorology, Climatology, and Geophysics Agency



Jumlah PNS

130



44



PENJELASAN TEKNIS**TECHNICAL NOTES**

1. **Kabupaten Murung Raya** merupakan kabupaten hasil pemekaran dari Kabupaten Barito Utara, yang diresmikan menjadi kabupaten definitif pada tanggal 10 April 2002, Hal ini sesuai dengan UU Nomor 5 Tahun 2002 mengenai pembentukan k a b u p a t e n - k a b u p a t e n pemekaran di Kalimantan Tengah.

2. Pada awal terbentuknya kabupaten Murung Raya, terdapat 5 kecamatan yaitu Kecamatan Sumber Barito, Laung Tuhup, Murung, Tanah Siang, dan Permata Intan, Seiring kebutuhan akan peningkatan pelayanan publik pada tahun 2007 (Peraturan Daerah Nomor 4 Tahun 2007) dilakukan pembentukan kecamatan di Murung Raya, antara lain:

- Kecamatan Barito Tuhup Raya dimekarkan dari Kecamatan Laung Tuhup,
- Kecamatan Tanah Siang Selatan dimekarkan dari Kecamatan Tanah Siang,
- Kecamatan Sungai Babuat dimekarkan dari Kecamatan Permata Intan,
- Kecamatan Seribu Riam dimekarkan dari Kecamatan Sumber Barito,
- Kecamatan Uut Murung dimekarkan dari Kecamatan Sumber Barito,

1. **Murung Raya regency** was split regency from Barito Utara Regency, which inaugurated to be a definitive regency in April 10 2002, Is is appropriate with UU Nomor 5 Tahun 2002 about the formation of split regency in Kalimantan Tengah.

2. At the beginning of the formation of Murung Raya Regency, there are five subdistricts: Sumber Barito subdistrict, Laung Tuhup subdistrict, Murung subdistrict, Tanah Siang subdistrict, and Permata Intan subdistrict, Along with increased needs in public services, in 2007 (Peraturan Daerah Nomor 4 Tahun 2007) several subdistrict was split, there are:

- Barito Tuhup Raya subdistrict was split from Laung Tuhup subdistrict,
- Tanah Siang Selatan subdistrict was split from Tanah Siang subdistrict,
- Sungai Babuat subdistrict was split form Permata Intan subdistrict,
- Seribu Riam subdistrict was split from Sumber Barito subdistrict,
- Uut Murung subdistrict was split from Sumber Barito subdistrict,

Sampai dengan Desember Tahun 2019, Kabupaten Murung Raya terdiri dari 10 kecamatan, 116 desa, dan 9 kelurahan

Until Desember 2019, Murung Raya Regency consists of 10 subdistricts, 125 villages, and 11 urban villages.

3. Lembaga legislatif dipegang oleh Dewan Perwakilan Rakyat Daerah (DPRD) yang berkedudukan sebagai unsur penyelenggara pemerintahan daerah di Kabupaten Murung Raya,
 4. Berdasarkan Peraturan Daerah Kabupaten Murung Raya Nomor 6 Tahun 2006, Susunan Organisasi Pemerintahan Desa terdiri dari Pemerintahan Desa, dan Badan Pemusyawaratan Desa, Susunan organisasi pemerintah desa terdiri kepala desa dan perangkat desa (sekretariat desa, pelaksanaan teknis lapangan, dan unsur kewilayahan), Badan Pemusyawaratan Daerah berfungsi sebagai unsur penyelenggara pemerintahan desa,
 5. Pegawai Negeri Sipil (PNS) merupakan unsur pemerintahan yang menjalankan tugas dan fungsi sebagai pelayan masyarakat dan menjalankan kegiatan operasional/rutin tata pemerintahan.
3. *The Legislative is held by the Regional House of Representative (DPRD) which serves as component of the regional administration in Murung Raya Regency,*
 4. *Based on Peraturan Daerah Kabupaten Murung Raya Nomor 6 Tahun 2006, the organization arrangement of villages government is consists of Village Administration, and Village Consultative Agency, The Village Administration is consists of village chief dan village officer (village secretariat, the technical implementation of the field, and territorial component), Village Consultative Agency serves as component of the village administration,*
 5. *Civil Servant is an element of governmental duties and functions as public servant and operating activities/routine governance.*

ULASAN

Kelancaran pemerintahan Kabupaten Murung Raya tentu saja tergantung pada kuantitas sumber daya manusianya, Jumlah pegawai negerisipildilingkungan pemerintahan Kabupaten Murung Raya tahun 2019 sebanyak 3.209 Pegawai Negeri Sipil Daerah yang terdiri dari 1.636 laki-laki dan 1.573 perempuan.

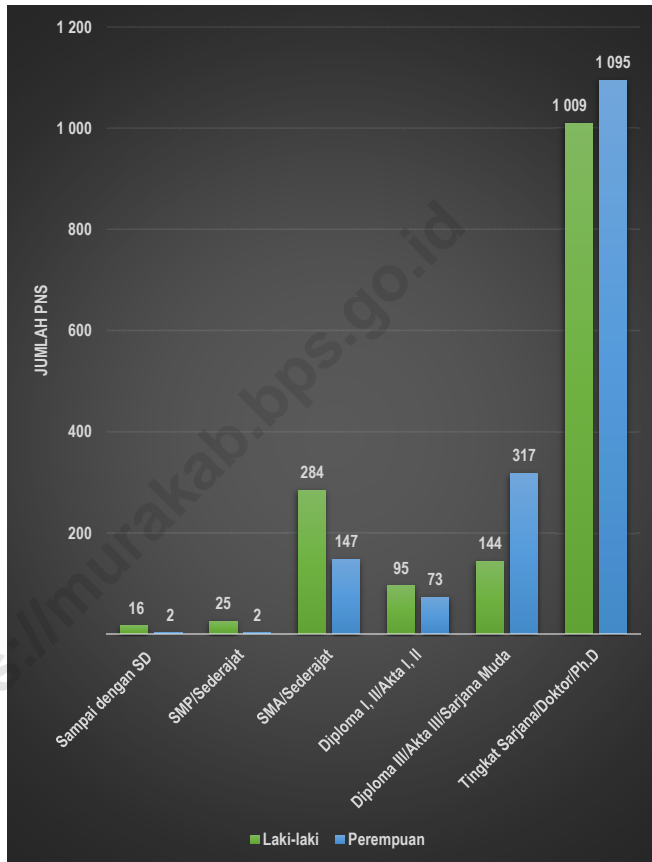
DESCRIPTION

Government administration of Murung Raya Regency is depend on the quantity of human resources. Number of civil servants in Murung Raya Regency in 2019 as many as 3,209 Regional Civil Servants consisting of 1,636 male and 1,573 female.

<https://murakab.bps.go.id>

Gambar 2.1
Figures

Jumlah Pegawai Negeri Sipil Menurut Pendidikan Tertinggi dan Jenis Kelamin di Kabupaten Murung Raya, 2019
Number of Civil Servants by Education Attainment and Gender in Murung Raya Regency, 2019



Sumber/Source : Badan Kepegawaian dan Pengembangan Sumber Daya Manusia Kabupaten Murung Raya/
Human Resources Development and employment agency of Murung Raya Regency

2.1 Wilayah Administratif/Administrative Area

Tabel 2.1.1 Jumlah Desa¹ Menurut Kecamatan di Kabupaten Murung Raya, 2015–2019
Number of Villages¹ by Subdistrict in Murung Raya Regency, 2015–2019

Kecamatan Subdistrict	2015	2016	2017	2018	2019
(1)	(2)	(3)	(4)	(5)	(6)
1. Permata Intan	10	10	10	10	10
2. Sungai Babuat	6	6	6	6	6
3. Murung	13	13	13	13	13
4. Laung Tuhup	23	23	23	23	23
5. Barito Tuhup Raya	11	11	11	11	11
6. Tanah Siang	26	26	26	26	26
7. Tanah Siang Selatan	6	6	6	7	7
8. Sumber Barito	8	8	8	8	8
9. Seribu Riam	7	7	7	7	7
10. Uut Murung	5	5	5	5	5
Murung Raya	115	115	115	116	116

Catatan/Note: ¹ Termasuk kelurahan dan Unit Permukiman Transmigrasi (UPT)/Include Transmigration Settlement Unit

Sumber/SOURCE: Peraturan Kepala Badan Pusat Statistik Nomor 29 Tahun 2018 Tanggal 15 Januari 2018 tentang Perubahan Atas Peraturan Kepala Badan Pusat Statistik Nomor 55 Tahun 2017 tentang Kode dan Nama Wilayah Kerja Statistik Tahun 2017/ Chief Statistician Regulation Number 29/2018, January 15 2018, as a revision of Chief Statistician Regulation Number 55 of 2017 on Code and Name of Regional Level of Data Collection

2.2 Dewan Perwakilan Rakyat Daerah/*Regional House of Representatives*

Tabel 2.2.1 Jumlah Anggota Dewan Perwakilan Rakyat Daerah Menurut Partai Politik dan Jenis Kelamin di Kabupaten Murung Raya, 2019

Number of Regional House of Representatives's Members by Political Parties and Sex in Murung Raya Regency, 2019

Partai Politik <i>Political</i>	Laki-laki <i>Male</i>	Perempuan <i>Female</i>	Jumlah <i>Total</i>
(1)	(2)	(3)	(4)
1. Partai Demokrasi Indonesia Perjuangan (PDIP)	5	-	5
2. Partai Amanat Nasional (PAN)	3	-	3
3. Partai Golongan Karya (Golkar)	-	1	1
4. Partai Demokrat	2	-	2
5. Partai Keadilan dan Persatuan Indonesia (PKPI)	-	-	-
6. Partai Kebangkitan Bangsa (PKB)	3	-	3
7. Partai Karya Peduli Bangsa (PKPB)	-	-	-
8. Partai Keadilan Sejahtera (PKS)	3	-	3
9. Partai Persatuan Pembangunan (PPP)	3	-	3
10. Partai Damai Sejahtera (PDS)	-	-	-
11. Partai Pemuda Indonesia (PPI)	-	-	-
12. Partai Matahari Bangsa (PMB)	-	-	-
13. Partai Nasional Demokrat (Nasdem)	2	1	3
14. Partai Gerakan Indonesia Raya (Gerindra)	-	1	1
Murung Raya	21	3	24
2018	21	4	25
2017	21	4	25
2016	21	4	25
2015	21	4	25

Sumber/Source: Sekretariat DPRD Kabupaten Murung Raya/*Regional House of Representatives Secretariat of Murung Raya Regency*

2.3 Sumber Daya Manusia/*Human Resources*

Tabel 2.3.1 Jumlah Pegawai Negeri Sipil Menurut Jabatan dan Jenis Kelamin di Kabupaten Murung Raya, Desember 2018 dan Desember 2019
Number of Civil Servants by Occupation and Sex in Murung Raya Regency, December 2018 dan December 2019

Jabatan <i>Occupation</i>	2018		Jumlah <i>Total</i>
	Laki-laki <i>Male</i>	Perempuan <i>Female</i>	
(1)	(2)	(3)	(4)
Fungsional Tertentu	743	1 161	1 904
Specific Functional	-	-	-
Fungsional Umum	379	172	551
Staf General Functional	-	-	-
Struktural/Structural	427	194	621
- Eselon V/5th Echelon	3	-	3
- Eselon IV/4th Echelon	284	151	435
- Eselon III/3rd Echelon	114	39	153
- Eselon II/2nd Echelon	26	4	30
- Eselon I/1st Echelon	-	-	-
Jumlah/Total	1 549	1 527	3 076

Lanjutan Tabel/Continued Table 2.3.1

Jabatan Occupation	2019		Jumlah Total
	Laki-laki Male	Perempuan Female	
(1)	(5)	(6)	(7)
Fungsional Tertentu	785	1 267	2 052
Specific Functional	-	-	-
Fungsional Umum	356	159	515
Staf General Functional	-	-	-
Struktural/Structural	432	210	642
- Eselon V/5th Echelon	-	-	-
- Eselon IV/4th Echelon	294	161	455
- Eselon III/3rd Echelon	113	45	158
- Eselon II/2nd Echelon	25	4	29
- Eselon I/1st Echelon	-	-	-
Jumlah/Total	1 573	1 636	3 209

Sumber/Source: Badan Kepegawaian dan Pengembangan Sumber Daya Manusia Kabupaten Murung Raya/ Human Resources Development and Employment Agency of Murung Raya Regency

Tabel 2.3.2 Jumlah Pegawai Negeri Sipil Menurut Tingkat Pendidikan dan Jenis Kelamin di Kabupaten Murung Raya, Desember 2018 dan Desember 2019
Number of Civil Servants by Educational Level and Sex in Murung Raya Regency, December 2018 and December 2019

Tingkat Pendidikan <i>Education Level</i>	2018		
	Laki-laki <i>Male</i>	Perempuan <i>Female</i>	Jumlah <i>Total</i>
(1)	(2)	(3)	(4)
Sampai dengan SD <i>Up to Primary School</i>	17	2	19
SMP/Sederajat <i>General Vocational Junior High School</i>	28	2	30
SMA/Sederajat <i>General Vocational Senior High School</i>	298	151	449
Diploma I, II/Akta I, II <i>Diploma I, II/Akta I, II</i>	101	78	179
Diploma III/Akta III/Sarjana Muda <i>Diploma III/Akta III/Bachelor</i>	136	296	432
Tingkat Sarjana/Doktor/Ph.D <i>University Graduates</i>	969	998	1967
Jumlah/Total	1 549	1 527	3 076

Lanjutan Tabel/Continued Table 2.3.2

Tingkat Pendidikan <i>Education Level</i>	2019		Jumlah <i>Total</i>
	Laki-laki <i>Male</i>	Perempuan <i>Female</i>	
(1)	(5)	(6)	(7)
Sampai dengan SD <i>Up to Primary School</i>	16	2	18
SMP/Sederajat <i>General Vocational Junior High School</i>	25	2	27
SMA/Sederajat <i>General Vocational Senior High School</i>	284	147	431
Diploma I, II/Akta I, II <i>Diploma I, II/Akta I, II</i>	95	73	168
Diploma III/Akta III/Sarjana Muda <i>Diploma III/Akta III/Bachelor</i>	144	317	461
Tingkat Sarjana/Doktor/Ph.D <i>University Graduates</i>	1 009	1 095	2 104
Jumlah/Total	1 573	1 636	3 209

Sumber/Source: Badan Kepegawaian dan Pengembangan Sumber Daya Manusia Kabupaten Murung Raya/ *Human Resources Development and Employment Agency of Murung Raya Regency*

Tabel 2.3.3 Jumlah Pegawai Negeri Sipil Menurut Tingkat Kepangkatan dan Jenis Kelamin di Kabupaten Murung Raya, Desember 2018 dan Desember 2019

Number of Civil Servants by Hierarchy and Sex in Murung Raya Regency, December 2018 dan December 2019

Pangkat/ Golongan/ Ruang Hierarchy	2018		Jumlah Total
	Laki-laki Male	Perempuan Female	
(1)	(2)	(3)	(4)
1. I/A (Juru Muda)	3	-	3
2. I/B (Juru Muda Tingkat I)	9	-	9
3. I/C (Juru)	16	-	16
4. I/D (Juru Tingkat I)	9	2	11
Golongan I/Range I	37	2	39
5. II/A (Pengatur Muda)	35	27	62
6. II/B (Pengatur Muda Tingkat I)	52	35	87
7. II/C (Pengatur)	101	80	181
8. II/D (Pengatur Tingkat I)	87	75	162
Golongan II/Range II	275	217	492
9. III/A (Penata Muda)	149	290	439
10. III/B (Penata Muda Tingkat I)	204	380	584
11. III/C (Penata)	284	287	571
12. III/D (Penata Tingkat I)	232	143	375
Golongan III/Range III	869	1 100	1 969
13. IV/A (Pembina)	279	159	438
14. IV/B (Pembina Tingkat I)	64	45	109
15. IV/C (Pembina Utama Muda)	25	4	29
16. IV/D (Pembina Utama Madya)	-	-	-
17. IV/E (Pembina Utama)	-	-	-
Golongan IV/Range IV	368	208	576
Jumlah/Total	1 549	1 527	3 076

Lanjutan Tabel/Continued Table 2.3.3

Pangkat/ Golongan/ Ruang Hierarchy	2019		
	Laki-laki Male	Perempuan Female	Jumlah Total
(1)	(2)	(3)	(4)
1. I/A (Juru Muda)	2	-	2
2. I/B (Juru Muda Tingkat I)	9	-	9
3. I/C (Juru)	12	-	12
4. I/D (Juru Tingkat I)	11	2	13
Golongan I/Range I	34	2	36
5. II/A (Pengatur Muda)	25	16	41
6. II/B (Pengatur Muda Tingkat I)	53	42	95
7. II/C (Pengatur)	88	87	175
8. II/D (Pengatur Tingkat I)	104	73	177
Golongan II/Range II	270	218	488
9. III/A (Penata Muda)	182	314	496
10. III/B (Penata Muda Tingkat I)	214	441	655
11. III/C (Penata)	278	297	575
12. III/D (Penata Tingkat I)	235	155	390
Golongan III/Range III	909	1 207	2 116
13. IV/A (Pembina)	265	154	419
14. IV/B (Pembina Tingkat I)	71	51	122
15. IV/C (Pembina Utama Muda)	24	4	28
16. IV/D (Pembina Utama Madya)	-	-	-
17. IV/E (Pembina Utama)	-	-	-
Golongan IV/Range IV	360	209	569
Jumlah/Total	1 573	1 636	3 209

Sumber/Source: Badan Kepegawaian dan Pengembangan Sumber Daya Manusia Kabupaten Murung Raya/ Human Resources Development and Employment Agency of Murung Raya Regency

Tabel 2.3.4 Jumlah Pegawai Negeri Sipil Menurut Dinas/Instansi Pemerintah dan Jenis Kelamin di Kabupaten Murung Raya, Desember 2018 dan Desember 2019
Number of Civil Servants by Institution/Office and Sex in Murung Raya Regency, December 2018 dan December 2019

Dinas/Instansi Pemerintahan <i>Institution/Office</i>	2018		
	Laki-laki <i>Male</i>	Perempuan <i>Female</i>	Jumlah <i>Total</i>
(1)	(2)	(3)	(4)
1. Sekretariat Daerah	74	23	97
2. Sekretariat DPRD	13	6	19
3. Sekretariat KPU (diperbantukan)	6	1	7
4. Inspektorat	15	11	26
5. Dinas Pekerjaan Umum dan Penataan Ruang	49	7	56
6. Dinas Perumahan, Kawasan Permukiman dan Pertanahan	17	6	23
7. Dinas Perhubungan	18	3	21
8. Satuan Polisi Pamong Praja dan Pemaam Kebakaran	21	1	22
9. Dinas Pengendalian Penduduk, KB, Pemberdayaan Perempuan dan Perlindungan Anak	6	15	21
10. Dinas Peindustrian, Perdagangan, Koperasi, dan UKM	14	11	25
11. Dinas Pertanian dan Perikanan	31	29	60
12. Dinas Kearsipan dan Perpustakaan	11	4	15
13. Dinas Lingkungan Hidup	12	17	29

Lanjutan Tabel/Continued Table 2.3.4

	Dinas/Instansi Pemerintahan <i>Institution/Office</i>	2018		
		Laki-laki <i>Male</i>	Perempuan <i>Female</i>	Jumlah <i>Total</i>
	(1)	(2)	(3)	(4)
14.	Dinas Pendidikan dan Kebudayaan	31	11	42
15.	Dinas Tenaga Kerja dan Transmigrasi	9	8	17
16.	Dinas Ketahanan Pangan	9	13	22
17.	Dinas Sosial	16	12	28
18.	Dinas Kesehatan	29	19	48
19.	Dinas Pariwisata, Pemuda dan Olahraga	13	12	25
20.	Dinas Kependudukan dan Pencatatan Sipil	9	13	22
21.	Dinas Pemberdayaan Masyarakat dan Desa	28	5	33
22.	Dinas Penanaman Modal dan Pelayanan Terpadu Satu Pintu	11	9	20
23.	Dinas Komunikasi, Informatika, Statistik dan Persandian	15	4	19
24.	Badan Perencanaan Pembangunan dan Penelitian Pengembangan Daerah	21	9	30
25.	Badan Kepegawaian dan Pengembangan Sumber Daya Manusia	10	8	18
26.	Badan Pendapatan Daerah	17	15	32
27.	Badan Pengelolaan keuangan dan Aset Daerah	25	13	38
28.	Badan Kesatuan Bangsa dan Politik	18	2	20
29.	Badan Penanggulangan Bencana Daerah	20	3	23

Lanjutan Tabel/Continued Table 2.3.4

	Dinas/Instansi Pemerintahan <i>Institution/Office</i>	2018		
		Laki-laki <i>Male</i>	Perempuan <i>Female</i>	Jumlah <i>Total</i>
	(1)	(2)	(3)	(4)
30.	RSUD Puruk Cahu	41	67	108
31.	Kecamatan Murung	11	7	18
32.	Kecamatan Tanah Siang	25	7	32
33.	Kecamatan Laung Tuhup	20	2	22
34.	Kecamatan Permata Intan	13	6	19
35.	Kecamatan Sumber Barito	15	6	21
36.	Kecamatan Sungai Babuat	9	4	13
37.	Kecamatan Barito Tuhup Raya	12	5	17
38.	Kecamatan Seribu Riam	10	1	11
39.	Kecamatan Tanah Siang Selatan	13	5	18
40.	Kecamatan Uut Murung	5	3	8
41.	Kelurahan Beriwit	7	6	13
42.	Kelurahan Puruk Cahu Seberang	7	5	12
43.	Kelurahan Muara Tuhup	5	1	6
44.	Kelurahan Muara Laung I	2	1	3
45.	Kelurahan Batu Bua I	6	1	7

Lanjutan Tabel/Continued Table 2.3.4

Dinas/Instansi Pemerintahan <i>Institution/Office</i>	2018		
	Laki-laki <i>Male</i>	Perempuan <i>Female</i>	Jumlah <i>Total</i>
(1)	(2)	(3)	(4)
46. Kelurahan Saripoi	6	2	8
47. Kelurahan Tumbang Lahung	2	0	2
48. Kelurahan Muara Bakanon	2	1	3
49. Kelurahan Tumbang Kunyi	4	2	6
50. Koorwil Kecamatan Murung	6	19	25
51. Koorwil Kecamatan Laung Tuhup	8	5	13
52. Koorwil Kecamatan Tanah Siang	9	4	13
53. Koorwil Kecamatan Permata Intan	5	3	8
54. Koorwil Kecamatan Sumber Barito	4	0	4
55. Koorwil Kecamatan Tanah Siang Selatan	9	0	9
56. Koorwil Kecamatan Uut Murung	2	1	3
57. Koorwil Kecamatan Seribu Riam	4	0	4
58. Koorwil Kecamatan Sungai Babuat	5	0	5
59. Koorwil Kecamatan Barito Tuhup Raya	4	0	4
60. UPT Dinas Pendidikan BPLPTK Konut Kecamatan Tanah Siang	5	0	5
61. UPT Puskesmas Puruk Cahu	4	35	39

Lanjutan Tabel/Continued Table 2.3.4

	Dinas/Instansi Pemerintahan <i>Institution/Office</i>	2018		
		Laki-laki <i>Male</i>	Perempuan <i>Female</i>	Jumlah <i>Total</i>
	(1)	(2)	(3)	(4)
62.	UPT Puskesmas Mangkahui	4	11	15
63.	UPT Puskesmas Puruk Cahu Seberang	6	23	29
64.	UPT Puskesmas Saripoi	17	23	40
65.	UPT Puskesmas Konut	3	31	34
66.	UPT Puskesmas Muara Laung	9	20	29
67.	UPT Puskesmas Muara Tuhup	3	7	10
68.	UPT Puskesmas Makunjung	5	14	19
69.	UPT Puskesmas Batu Bua	3	16	19
70.	UPT Puskesmas Tumbang Lahung	13	16	29
71.	UPT Puskesmas Bantian	7	10	17
72.	UPT Puskesmas Tumbang Kunyi	7	11	18
73.	UPT Puskesmas Muara Joloi	7	7	14
74.	UPT Puskesmas Tumbang Olong	5	12	17
75.	UPT Puskesmas Datah Kotou	4	17	21
76.	UPT Instalasi Farmasi Dinas Kesehatan	1	2	3
77.	UPT Balai Latihan Kerja Dinas Tenaga Kerja dan Transmigrasi	-	-	-

Lanjutan Tabel/Continued Table 2.3.4

	Dinas/Instansi Pemerintahan <i>Institution/Office</i>	2018		
		Laki-laki <i>Male</i>	Perempuan <i>Female</i>	Jumlah <i>Total</i>
	(1)	(2)	(3)	(4)
78.	TK se-Kec. Murung	3	44	47
79.	TK se-Kec. Tanah Siang Selatan	0	1	1
80.	TK se-Kec. Sungai Babuat	0	1	1
81.	TK se-Kec. Laung Tuhup	0	2	2
82.	SDN Kec. Murung	75	187	262
83.	SDN Kec. Laung Tuhup	85	106	191
84.	SDN Kec. Permata Intan	66	61	127
85.	SDN Kec. Sungai Babuat	16	13	29
86.	SDN Kec. Sumber Barito	41	38	79
87.	SDN Kec. Tanah Siang	104	92	196
88.	SDN Kec. Tanah Siang Selatan	27	33	60
89.	SDN Kec. Uut Murung	12	7	19
90.	SDN Kec. Barito Tuhup Raya	26	19	45
91.	SDN Kec. Seribu Riam	20	13	33
92.	SMPN KEC MURUNG	34	83	117
93.	SMPN KEC LAUNG TUHUP	21	31	52

Lanjutan Tabel/Continued Table 2.3.4

Dinas/Instansi Pemerintahan <i>Institution/Office</i>	2018		
	Laki-laki <i>Male</i>	Perempuan <i>Female</i>	Jumlah <i>Total</i>
(1)	(2)	(3)	(4)
94. SMPN KEC PERMATA INTAN	21	19	40
95. SMPN KEC SUNGAI BABUAT	2	3	5
96. SMPN KEC SUMBER BARITO	7	8	15
97. SMPN KEC TANAH SIANG	29	33	62
98. SMPN KEC TANAH SIANG SELATAN	5	11	16
99. SMPN KEC UUT MURUNG	6	6	12
100. SMPN KEC BARITO TUHUP RAYA	2	3	5
101. SMPN KEC SERIBU RIAM	5	4	9
Jumlah/Total	13 669	1 545	3 100

Lanjutan Tabel/Continued Table 2.3.4

Dinas/Instansi Pemerintahan <i>Institution/Office</i>	2019		
	Laki-laki <i>Male</i>	Perempuan <i>Female</i>	Jumlah <i>Total</i>
(1)	(2)	(3)	(4)
1. Sekretariat Daerah	77	23	100
2. Sekretariat DPRD	12	5	17
3. Sekretariat KPU (diperbantukan)	6	1	7
4. Inspektorat	19	14	33
5. Dinas Pekerjaan Umum dan Penataan Ruang	47	6	53
6. Dinas Perumahan, Kawasan Permukiman dan Pertanahan	20	6	26
7. Dinas Perhubungan	21	4	25
8. Satuan Polisi Pamong Praja dan Pemaam Kebakaran	21	4	25
9. Dinas Pengendalian Penduduk, KB, Pemberdayaan Perempuan dan Perlindungan Anak	6	17	23
10. Dinas Peindustrian, Perdagangan, Koperasi, dan UKM	16	11	27
11. Dinas Pertanian dan Perikanan	29	26	55
12. Dinas Kearsipan dan Perpustakaan	13	7	20
13. Dinas Lingkungan Hidup	18	11	29
14. Dinas Pendidikan dan Kebudayaan	31	13	44
15. Dinas Tenaga Kerja dan Transmigrasi	9	8	17
16. Dinas Ketahanan Pangan	5	15	20

Lanjutan Tabel/Continued Table 2.3.4

	Dinas/Instansi Pemerintahan <i>Institution/Office</i>	2019		
		Laki-laki <i>Male</i>	Perempuan <i>Female</i>	Jumlah <i>Total</i>
	(1)	(2)	(3)	(4)
17.	Dinas Sosial	14	9	23
18.	Dinas Kesehatan	31	18	49
19.	Dinas Pariwisata, Pemuda dan Olahraga	16	10	26
20.	Dinas Kependudukan dan Pencatatan Sipil	9	12	21
21.	Dinas Pemberdayaan Masyarakat dan Desa	22	6	28
22.	Dinas Penanaman Modal dan Pelayanan Terpadu Satu Pintu	11	9	20
23.	Dinas Komunikasi, Informatika, Statistik dan Persandian	13	9	22
24.	Badan Perencanaan Pembangunan dan Penelitian Pengembangan Daerah	19	12	31
25.	Badan Kepegawaian dan Pengembangan Sumber Daya Manusia	14	8	22
26.	Badan Pendapatan Daerah	17	14	31
27.	Badan Pengelolaan keuangan dan Aset Daerah	21	13	34
28.	Badan Kesatuan Bangsa dan Politik	18	3	21
29.	Badan Penanggulangan Bencana Daerah	22	5	27
30.	RSUD Puruk Cahu	42	82	124
31.	Kecamatan Murung	10	7	17
32.	Kecamatan Tanah Siang	26	8	34

Lanjutan Tabel/Continued Table 2.3.4

	Dinas/Instansi Pemerintahan <i>Institution/Office</i>	2019		
		Laki-laki <i>Male</i>	Perempuan <i>Female</i>	Jumlah <i>Total</i>
	(1)	(2)	(3)	(4)
33.	Kecamatan Laung Tuhup	17	2	19
34.	Kecamatan Permata Intan	13	4	17
35.	Kecamatan Sumber Barito	12	6	18
36.	Kecamatan Sungai Babuat	10	5	15
37.	Kecamatan Barito Tuhup Raya	12	4	16
38.	Kecamatan Seribu Riam	11	1	12
39.	Kecamatan Tanah Siang Selatan	12	5	17
40.	Kecamatan Uut Murung	7	2	9
41.	Kelurahan Beriwit	6	6	12
42.	Kelurahan Puruk Cahu Seberang	6	5	11
43.	Kelurahan Muara Tuhup	4	1	5
44.	Kelurahan Muara Laung I	2	1	3
45.	Kelurahan Batu Bua I	6	0	6
46.	Kelurahan Saripoi	5	1	6
47.	Kelurahan Tumbang Lahung	2	1	3
48.	Kelurahan Muara Bakanon	2	1	3

Lanjutan Tabel/Continued Table 2.3.4

	Dinas/Instansi Pemerintahan <i>Institution/Office</i>	2019		
		Laki-laki <i>Male</i>	Perempuan <i>Female</i>	Jumlah <i>Total</i>
	(1)	(2)	(3)	(4)
49.	Kelurahan Tumbang Kunyi	4	2	6
50.	Koorwil Kecamatan Murung	5	20	25
51.	Koorwil Kecamatan Laung Tuhup	7	5	12
52.	Koorwil Kecamatan Tanah Siang	9	4	13
53.	Koorwil Kecamatan Permata Intan	3	1	4
54.	Koorwil Kecamatan Sumber Barito	5	0	5
55.	Koorwil Kecamatan Tanah Siang Selatan	7	0	7
56.	Koorwil Kecamatan Uut Murung	1	1	2
57.	Koorwil Kecamatan Seribu Riam	2	0	2
58.	Koorwil Kecamatan Sungai Babuat	4	0	4
59.	Koorwil Kecamatan Barito Tuhup Raya	2	0	2
60.	UPT Dinas Pendidikan BPLPTK Konut Kecamatan Tanah Siang	2	0	2
61.	UPT Puskesmas Puruk Cahu	5	34	39
62.	UPT Puskesmas Mangkahui	6	12	18
63.	UPT Puskesmas Puruk Cahu Seberang	6	23	29
64.	UPT Puskesmas Saripoi	16	24	40

Lanjutan Tabel/Continued Table 2.3.4

	Dinas/Instansi Pemerintahan <i>Institution/Office</i>	2019		
		Laki-laki <i>Male</i>	Perempuan <i>Female</i>	Jumlah <i>Total</i>
	(1)	(2)	(3)	(4)
65.	UPT Puskesmas Konut	4	33	37
66.	UPT Puskesmas Muara Laung	9	22	31
67.	UPT Puskesmas Muara Tuhup	3	7	10
68.	UPT Puskesmas Makunjung	8	17	25
69.	UPT Puskesmas Batu Bua	5	18	23
70.	UPT Puskesmas Tumbang Lahung	10	17	27
71.	UPT Puskesmas Bantian	8	15	23
72.	UPT Puskesmas Tumbang Kunyi	7	17	24
73.	UPT Puskesmas Muara Joloi	8	9	17
74.	UPT Puskesmas Tumbang Olong	6	17	23
75.	UPT Puskesmas Datah Kotou	4	18	22
76.	UPT Instalasi Farmasi Dinas Kesehatan	1	1	2
77.	UPT Balai Latihan Kerja Dinas Tenaga Kerja dan Transmigrasi	1	0	1
78.	TK se-Kec. Murung	3	44	47
79.	TK se-Kec. Tanah Siang Selatan	0	2	2
80.	TK se-Kec. Sungai Babuat	0	1	1

Lanjutan Tabel/Continued Table 2.3.4

	Dinas/Instansi Pemerintahan <i>Institution/Office</i>	2019		
		Laki-laki <i>Male</i>	Perempuan <i>Female</i>	Jumlah <i>Total</i>
	(1)	(2)	(3)	(4)
81.	TK se-Kec. Laung Tuhup	0	1	1
82.	SDN Kec. Murung	82	187	269
83.	SDN Kec. Laung Tuhup	82	107	189
84.	SDN Kec. Permata Intan	66	58	124
85.	SDN Kec. Sungai Babuat	18	16	34
86.	SDN Kec. Sumber Barito	40	40	80
87.	SDN Kec. Tanah Siang	95	92	187
88.	SDN Kec. Tanah Siang Selatan	26	34	60
89.	SDN Kec. Uut Murung	17	12	29
90.	SDN Kec. Barito Tuhup Raya	27	24	51
91.	SDN Kec. Seribu Riam	29	27	56
92.	SMPN KEC MURUNG	35	86	121
93.	SMPN KEC LAUNG TUHUP	23	32	55
94.	SMPN KEC PERMATA INTAN	26	27	53
95.	SMPN KEC SUNGAI BABUAT	5	5	10
96.	SMPN KEC SUMBER BARITO	8	9	17

Lanjutan Tabel/Continued Table 2.3.4

	Dinas/Instansi Pemerintahan <i>Institution/Office</i>	2019		
		Laki-laki <i>Male</i>	Perempuan <i>Female</i>	Jumlah <i>Total</i>
	(1)	(2)	(3)	(4)
97.	SMPN KEC TANAH SIANG	28	38	66
98.	SMPN KEC TANAH SIANG SELATAN	5	13	18
99.	SMPN KEC UUT MURUNG	7	11	18
100.	SMPN KEC BARITO TUHUP RAYA	3	6	9
101.	SMPN KEC SERIBU RIAM	8	6	14
Jumlah/Total		1 573	1 636	3 209

Sumber/Source: Badan Kepegawaian dan Pengembangan Sumber Daya Manusia Kabupaten Murung Raya/ *Human Resources Development and Employment Agency of Murung Raya Regency*



57 ribu jiwa
penduduk perempuan

62 ribu jiwa
penduduk laki-laki

120 ribu jiwa penduduk Murung Raya
120 thousand people in Murung Raya Regency

PENJELASAN TEKNIS

TECHNICAL NOTES

- | | |
|---|--|
| <p>1. Sumber utama data kependudukan adalah sensus penduduk yang dilaksanakan setiap sepuluh tahun sekali, Sensus penduduk telah dilaksanakan sebanyak enam kali sejak Indonesia merdeka, yaitu tahun 1961, 1971, 1980, 1990, 2000, dan 2010. Namun dalam publikasi ini, jumlah penduduk yang disajikan merupakan Hasil Registrasi dari Dinas Kependudukan dan Pencacatan Sipil Kabupaten Murung Raya dan Hasil Proyeksi Penduduk Indonesia 2010-2035.</p> | <p>1. The main source of demographic data is the population census, which is conducted every ten years, Population Census has been conducted six times since Indonesia's independence: 1961, 1971, 1980, 1990, 2000, and 2010. In this publication, the presented population is Registration Results Data from Population and Civil Registration Agency of Murung Raya Regency and Projection Results of Indonesia Population Projection 2010-2035.</p> |
| <p>2. Penduduk Indonesia adalah semua orang yang berdomisili di wilayah teritorial Indonesia selama 6 bulan atau lebih dan atau mereka yang berdomisili kurang dari 6 bulan tetapi bertujuan menetap.</p> | <p>2. The population of Indonesia are all residents of the entire territory of Indonesia who have stayed for six months or longer, and those who intended to stay more than six months even though their length of stay is less than six months.</p> |
| <p>3. Laju pertumbuhan penduduk adalah angka yang menunjukkan persentase penambahan penduduk dalam jangka waktu tertentu.</p> | <p>3. The growth rate of population is the number that show percentage of population growth within a specified period.</p> |
| <p>4. Kepadatan penduduk adalah ratio banyaknya penduduk per kilometer persegi</p> | <p>4. Population density is ratio of population per square kilometer.</p> |
| <p>5. Rasio jenis kelamin adalah perbandingan antara banyaknya penduduk laki-laki dengan</p> | <p>5. Gender ratio is the ratio of males population in a given area and time, usually expressed as Number</p> |

banyaknya penduduk perempuan pada suatu daerah dan waktu tertentu, biasanya dinyatakan dengan banyaknya penduduk laki-laki untuk 100 penduduk perempuan.

of males for every 100 females.

- 6. Rumah tangga** adalah seseorang atau sekelompok orang yang mendiami sebagian atau seluruh bangunan fisik/sensus, dan biasanya tinggal bersama serta pengelolaan makanan dari satu dapur, Yang dimaksud makan dari satu dapur adalah jika pengurusan kebutuhan sehari-harinya dikelola bersama-sama menjadi satu.
 - 7. Rata-rata anggota rumah tangga** adalah angka yang menunjukkan rata-rata jumlah anggota rumah tangga per rumah tangga.
 - 8. Sumber utama data ketenagakerjaan** adalah Survei Angkatan Kerja Nasional (Sakernas), Survei ini khusus dirancang untuk mengumpulkan informasi/data ketenagakerjaan.
 - 9. Penduduk usia kerja** adalah penduduk yang berumur 15 tahun ke atas.
 - 10. Angkatan kerja** adalah penduduk usia kerja (15 tahun ke atas) yang bekerja, atau punya pekerjaan namun sementara
- 6. Household** is an individual or group of people living in a physical/census building unit or part of it and usually commit on a common provision for food and other essential of living, Common provision for food means one organizing daily needs for all of household members.
 - 7. Average household size** is the average number of household members per household.
 - 8. The main source of employment data** is National Labour Force Survey (Sakernas), This survey is specifically designed to collect information on labour force statistics.
 - 9. Working age population** is persons of 15 years and over.
 - 10. Labor force or economically active** are persons of 15 years and over, who in the previous week were working, temporarily absent

tidak bekerja dan pengangguran.

from work but having jobs and unemployment.

11. Bekerja adalah melakukan pekerjaan dengan maksud memperoleh atau membantu memperoleh pendapatan atau keuntungan dan lamanya bekerja paling sedikit 1 jam secara terus menerus dalam seminggu yang lalu (termasuk pekerja keluarga tanpa upah yang membantu dalam suatu usaha/kegiatan ekonomi).

11. *The concept of working* means activity intended to earn income by doing work or helping to do work at least one hour continuously during the reference week (including unpaid family worker/s for any economic activity).

12. Lapangan usaha adalah bidang kegiatan dari pekerjaan/tempat bekerja dimana seseorang bekerja, Klasifikasi lapangan usaha mengikuti Klasifikasi Baku Lapangan Usaha Indonesia (KBLI) dalam 1 digit.

12. *Industry* is field of a person's activity or establishment, The classification of industries follows the Indonesia Standard Industrial Classification (KBLI) in one digit.

ULASAN

Penduduk Kabupaten Murung Raya berdasarkan data hasil registrasi dari Dinas Kependudukan dan Pencacatan Sipil Kabupaten Murung Raya. Penduduk tahun 2019 sebanyak 109.951 jiwa terdiri dari 57.260 jiwa penduduk laki-laki dan 52.691 jiwa penduduk perempuan. Dengan demikian, rasio jenis kelamin tahun 2019 penduduk laki-laki terhadap penduduk perempuan sebanyak 109. Dibandingkan dengan penduduk tahun 2018, penduduk Kabupaten Murung Raya mengalami pertumbuhan sebesar 1,10 persen.

Dengan luas wilayah Kabupaten Murung Raya sebesar 23.700 km², kepadatan penduduk tahun 2019 mencapai 5 jiwa/km². Kepadatan penduduk di 10 kecamatan cukup beragam dengan kepadatan penduduk tertinggi terletak di Kecamatan Murung sebesar 53 jiwa/km² dan terendah di Kecamatan Seribu Riam dan Uut Murung sebesar 1 jiwa/km².

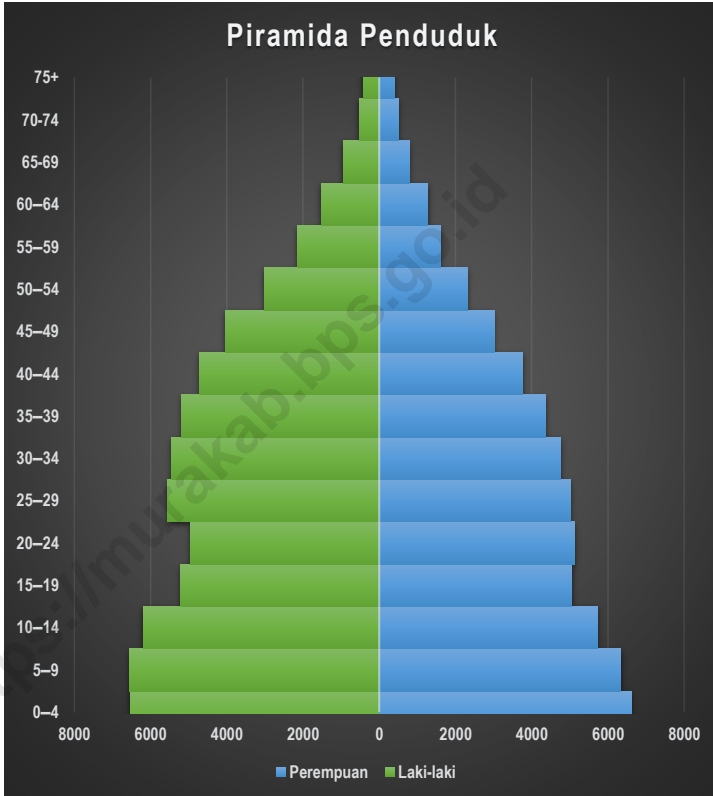
DESCRIPTION

Population of Murung Raya Regency based on the data of registration result from Population and Civil Registration Agency of Murung Raya Regency. Population in 2019 as much as 109,951 people consisting of 57,260 male inhabitants and 52,691 female inhabitants. Thus, in 2019 the sex ratio of males to female as much as 109, Compared with the projected population in 2018, population of Murung Raya Regency grew by 1.10 percent.

With an area of Murung Raya Regency of 23,700 km², in 2019 Population density reaches 5 inhabitants/ km². The population density in 10 subdistricts are quite diverse the highest population density is in the districts of Murung that reached 53 inhabitants/ km² and the lowest is in Seribu Riam and Uut Murung that only 1 inhabitants/ km².

Gambar 3.1
Figures

Penduduk Menurut Jenis Kelamin di Kabupaten Murung Raya, 2019
Population by Sex in Murung Raya Regency, 2019



Sumber/Source : Dinas Kependudukan dan Pencacatan Sipil Kabupaten Murung Raya/Population and Civil Registration Agency of Murung Raya Regency

3.1 Penduduk/Population

Tabel 3.1.1 Penduduk, Laju Pertumbuhan Penduduk, Distribusi Persentase Penduduk, Kepadatan Penduduk, Rasio Jenis Kelamin Penduduk Menurut Kecamatan Di Kabupaten Murung Raya, 2019
Population, Population Growth Rate, Percentage Distribution of Population, Population Density, and Population Sex Ratio by Subdistrict in Murung Raya Regency, 2019

Kecamatan Subdistrict	Penduduk (Ribu) Population(Thousand)	Laju Pertumbuhan Penduduk per Tahun 2018-2019 Annual Population Growth Rate (%) 2018-2019
(1)	(2)	(3)
1. Permata Intan	12 062	0,47
2. Sungai Babuat	2 643	2,44
3. Murung	38 549	4,45
4. Laung Tuhup	21 024	-1,13
5. Barito Tuhup Raya	5 021	-0,16
6. Tanah Siang	13 500	0,55
7. Tanah Siang Selatan	5 537	2,71
8. Sumber Barito	6 643	-3,51
9. Seribu Riam	3 067	-7,76
10. Uut Murung	1 905	-1,96
Murung Raya		
Hasil Registrasi/Registration Result	109 951	1,10
Hasil Proyeksi¹/Projection Result	120 785	2,19

Catatan/Note: ¹ Hasil Proyeksi Penduduk Indonesia 2010–2035 (Pertengahan tahun/Juni)/The result of Indonesia Population Projection 2010–2035 (mid year/June)

Lanjutan Tabel/Continued Table 3.1.1

Kecamatan Subdistrict	Persentase Penduduk Percentage of Total Population	Kepadatan Penduduk per km² Population Density per sq.km
(1)	(4)	(5)
1. Permata Intan	10,97	16
2. Sungai Babuat	2,40	7
3. Murung	35,06	53
4. Laung Tuhup	19,12	14
5. Barito Tuhup Raya	4,57	4
6. Tanah Siang	12,28	11
7. Tanah Siang Selatan	5,04	18
8. Sumber Barito	6,04	3
9. Seribu Riam	2,79	1
10. Uut Murung	1,73	1
Murung Raya		
Hasil Registrasi/Registration Result	100	5
Hasil Proyeksi¹/Projection Result	100	6

Catatan/Note: ¹ Hasil Proyeksi Penduduk Indonesia 2010–2035 (Pertengahan tahun/Juni)/The result of Indonesia Population Projection 2010–2035 (mid year/June)

Lanjutan Tabel/Continued Table 3.1.1

Kecamatan Subdistrict	Rasio Jenis Kelamin Population Sex Ratio
(1)	(6)
1. Permata Intan	108
2. Sungai Babuat	112
3. Murung	185
4. Laung Tuhup	193
5. Barito Tuhup Raya	189
6. Tanah Siang	190
7. Tanah Siang Selatan	188
8. Sumber Barito	197
9. Seribu Riam	210
10. Uut Murung	194
Murung Raya	
Hasil Registrasi/Registration Result	109
Hasil Proyeksi¹/Projection Result	109

Catatan/Note: ¹ Hasil Proyeksi Penduduk Indonesia 2010–2035 (Pertengahan tahun/Juni)/The result of Indonesia Population Projection 2010–2035 (mid year/June)

Sumber/Source: Dinas Kependudukan dan Pencacatan Sipil Kabupaten Murung Raya/Population and Civil Registration Agency of Murung Raya Regency

Tabel 3.1.2 Penduduk Menurut Jenis Kelamin di Kabupaten Murung Raya, 2019

Population by Sex in Murung Raya Regency, 2019

Kecamatan Subdistrict	Jenis Kelamin/Sex		
	Laki-laki Male	Perempuan Female	Jumlah Total
(1)	(2)	(3)	(4)
1. Permata Intan	6 259	5 803	12 062
2. Sungai Babuat	1 399	1 244	2 643
3. Murung	19 934	18 615	38 549
4. Laung Tuhup	11 007	10 017	21 024
5. Barito Tuhup Raya	2 664	2 357	5 021
6. Tanah Siang	7 049	6 451	13 500
7. Tanah Siang Selatan	2 861	2 676	5 537
8. Sumber Barito	3 502	3 141	6 643
9. Seribu Riam	1 581	1 486	3 067
10. Uut Murung	1 004	901	1 905
Murung Raya			
Hasil Registrasi/Registration Result	57 260	52 691	109 951
Hasil Proyeksi¹/Projection Result	62 899	57 886	120 785

Catatan/Note: ¹ Hasil Proyeksi Penduduk Indonesia 2010–2035 (Pertengahan tahun/Juni)/The result of Indonesia Population Projection 2010–2035 (mid year/June)

Sumber/Source: Dinas Kependudukan dan Pencacatan Sipil Kabupaten Murung Raya/Population and Civil Registration Agency of Murung Raya Regency

3.2 Ketenagakerjaan/Employment

Tabel 3.2.1 Penduduk Berumur 15 Tahun ke Atas Menurut Jenis Kegiatan Selama Seminggu yang Lalu di Kabupaten Murung Raya, 2019
Population Aged 15 Years and Over by Type of Activity During the Previous Week in Murung Raya Regency, 2019

Pendidikan Tertinggi yang Ditatamkan <i>Educational Attainment</i>	Jenis Kegiatan/ <i>Activity Type</i>		
	Bekerja <i>Working</i>	Pengangguran <i>Unemployment</i>	Sekolah <i>Attending School</i>
(1)	(2)	(3)	(4)
Tidak/belum pernah sekolah <i>No schooling</i>	266	54	-
Tidak/belum tamat SD <i>Not/not yet completed primary school</i>	12 094	237	83
Sekolah Dasar <i>Primary School</i>	13 871	298	748
Sekolah Menengah Pertama <i>Junior High School</i>	8 455	79	5 146
Sekolah Menengah Atas (Umum) <i>Senior High School (General)</i>	9 918	923	256
Sekolah Menengah Atas (Kejuruan) <i>Senior High School (Vocational)</i>	1 779	-	-
Diploma I/II/III/Akademi <i>Diploma I/II/III/Academy</i>	1 568	-	-
Universitas <i>University</i>	5 508	101	-
Jumlah/Total	53 459	1 692	6 233

Lanjutan Tabel/Continued Table 3.2.1

Pendidikan Tertinggi yang Ditamatkan <i>Educational Attainment</i>	Jenis Kegiatan/ <i>Activity Type</i>		Jumlah <i>Total</i>
	Mengurus Rumah Tangga <i>Attending School</i>	Lainnya <i>Attending School</i>	
(1)	(5)	(6)	(7)
Tidak/belum pernah sekolah <i>No schooling</i>	115	48	163
Tidak/belum tamat SD <i>Not/not yet completed primary school</i>	4 676	1 033	5709
Sekolah Dasar <i>Primary School</i>	6 237	202	6 439
Sekolah Menengah Pertama <i>Junior High School</i>	4 084	-	4084
Sekolah Menengah Atas (Umum) <i>Senior High School (General)</i>	3 800	448	4248
Sekolah Menengah Atas (Kejuruan) <i>Senior High School (Vocational)</i>	291	142	433
Diploma I/II/III/Akademi <i>Diploma I/II/III/Academy</i>	87	-	87
Universitas <i>University</i>	399	-	399
Jumlah/Total	19 689	1 873	21562

Catatan/Note: ¹ Hasil Proyeksi Penduduk Indonesia 2010–2035 (Pertengahan tahun/Juni)/*The result of Indonesia Population Projection 2010–2035 (mid year/June)*

Sumber/Source: BPS, Survei Angkatan Kerja Nasional (Sakernas) Agustus/BPS-Statistics Indonesia, August National Labor Force Survey

Tabel 3.2.2 Penduduk Berumur 15 Tahun Keatas yang Bekerja Selama Seminggu yang Lalu Menurut Kelompok Umur dan Jenis Kelamin di Kabupaten Murung Raya, 2019

Population Aged 15 Years and Over Who Worked During The Previous Week by Age Group and Sex in Murung Raya Regency, 2019

Kelompok Umur Age Group	Laki-laki Male	Perempuan Female	Jumlah Total
(1)	(2)	(3)	(4)
15-19	1 648	453	2 101
20-24	4 868	2 037	6 905
25-29	4 725	2 889	7 614
30-34	4 725	1 766	6 491
35-39	5 465	2 005	7 470
40-44	4 395	2 564	6 959
45-49	3 280	2 108	5 388
50-54	2 424	1 902	4 326
55-59	2 136	1 132	3 268
60+	1 776	1 161	2 937
Jumlah/Total	35 442	18 017	53 459

Catatan/Note: ¹ Hasil Proyeksi Penduduk Indonesia 2010–2035 (Pertengahan tahun/Juni)/The result of Indonesia Population Projection 2010–2035 (mid year/June)

Sumber/Source: BPS, Survei Angkatan Kerja Nasional (Sakernas) Agustus/BPS-Statistics Indonesia, August National Labor Force Survey

Tabel 3.2.3 Penduduk Berumur 15 Tahun Ke Atas yang Bekerja Selama Seminggu yang Lalu Menurut Status Pekerjaan Utama dan Jenis Kelamin di Kabupaten Murung Raya, 2019
Population Aged 15 Years and Over who Worked During The Previous Week by Main Employment Status and Sex in Murung Raya Regency, 2019

Status Pekerjaan Utama Main Employment Status	Laki-laki Male	Perempuan Female	Jumlah Total
(1)	(2)	(3)	(4)
Berusaha sendiri Own account worker	8 223	5 499	13 722
Berusaha dibantu buruh tidak tetap/buruh tidak dibayar Employer assisted by temporary worker/unpaid worker	3 512	1 254	4 766
Berusaha dibantu buruh tetap/buruh dibayar Employer assisted by permanent worker/paid worker	605	42	647
Buruh/Karyawan/Pegawai Employee	16 910	6 398	23 308
Pekerja bebas Casual worker	4 410	1 238	5 648
Pekerja keluarga/tak dibayar Family worker/unpaid worker	1 782	3 586	5 368
Jumlah/ Total	35 442	18 017	53 459

Catatan/Note: ¹ Hasil Proyeksi Penduduk Indonesia 2010–2035 (Pertengahan tahun/Juni)/The result of Indonesia Population Projection 2010–2035 (mid year/June)

Sumber/Source: BPS, Survei Angkatan Kerja Nasional (Sakernas) Agustus/BPS-Statistics Indonesia, August National Labor Force Survey

Tabel 3.2.4 Penduduk Berumur 15 Tahun Ke Atas yang Bekerja Selama Seminggu yang Lalu Menurut Jumlah Jam Kerja Pada Pekerjaan Utama dan Jenis Kelamin di Kabupaten Murung Raya, 2019
Population Aged 15 Years and Over who Worked During The Previous Week by Total Working Hours on Main Job and Sex in Murung Raya Regency, 2019

Jumlah Jam Kerja pada Pekerjaan Utama Total Working Hours on Main Job (jam/hours)	Laki-laki Male	Perempuan Female	Jumlah Total
(1)	(2)	(3)	(4)
0 ¹	1 439	277	1 716
1-7	1 162	916	2 078
8-14	1 556	1 175	2 731
15-24	4 919	4 130	9 049
25-34	4 802	3 664	8 466
35+	21 564	7 855	29 419
Jumlah/ Total	35 442	18 017	53 459

Catatan/Note: 1 Sementara tidak bekerja/*Temporarily not working*

Hasil Proyeksi Penduduk Indonesia 2010–2035 (Pertengahan tahun/Juni)/*The result of Indonesia Population Projection 2010–2035 (mid year/June)*

Sumber/Source: BPS, Survei Angkatan Kerja Nasional (Sakernas) Agustus/BPS-Statistics Indonesia, August National Labor Force Survey

Tabel 3.2.5 Penduduk Berumur 15 Tahun ke Atas yang Bekerja Selama Seminggu yang Lalu Menurut Jumlah Jam Kerja pada Pekerjaan Utama dan Lapangan Pekerjaan Utama di Kabupaten Murung Raya, 2019
Population Aged 15 Years and Over who Worked During The Previous Week by Total Working Hours on Main Job and Main Industry in Murung Raya Regency, 2019

Jumlah Jam Kerja pada Pekerjaan Utama Total Working Hours on Main Job (jam/hours)	Lapangan Pekerjaan Utama ¹ Main Industry ¹			Jumlah Total
	1	2	3	
(1)	(2)	(3)	(4)	(5)
0 ²	710	793	213	1 716
1-4	237	228	433	898
5-9	783	327	691	1 801
10-14	1 038	348	724	2 110
15-19	2 204	263	329	2 796
20-24	3 996	506	1 751	6 253
25-34	1 974	1 598	4 894	8 466
35-44	3 482	3 246	4 970	11 698
45-54	1 851	2 325	2 703	6 879
55-59	657	1 010	879	2 546
60-74	234	2 968	2 082	5 284
75+	132	1 426	1 454	3 012
Jumlah/Total	17 298	15 038	21 123	53 459

Catatan/Note: ¹ 1. Pertanian/Agriculture

2. Industri Pengolahan/Manufacturing Industry

3. Jasa/Services

² Sementara tidak bekerja/Temporarily not working

Hasil Proyeksi Penduduk Indonesia 2010–2035 (Pertengahan tahun/Juni)/The result of Indonesia Population Projection 2010–2035 (mid year/June)

Sumber/Source: BPS, Survei Angkatan Kerja Nasional (Sakernas) Agustus/BPS-Statistics Indonesia, August National Labor Force Survey

Tabel 3.2.6 Penduduk Berumur 15 Tahun ke Atas yang Bekerja Menurut Lapangan Usaha dan Jenis Kelamin di Kabupaten Murung Raya, 2019
Population Aged 15 Years and Over by Industry and Sex in Murung Raya Regency, 2019

	Lapangan Usaha <i>Industry</i>	Jenis Kelamin/ <i>Gender</i>		Jumlah <i>Total</i>
		Laki-laki <i>Male</i>	Perempuan <i>Female</i>	
	(1)	(2)	(3)	(4)
A	Pertanian, Kehutanan, dan Perikanan/ <i>Agriculture, Forestry, and Fishing</i>	10 853	6 445	17 298
B	Pertambangan dan Penggalian/ <i>Mining and Quarrying</i>	9 894	685	10 579
C	Industri Pengolahan/ <i>Manufacturing</i>	1 623	625	2 248
D	Pengadaan Listrik dan Gas/ <i>Electricity and Gas</i>			
E	Pengadaan Air; Pengelolaan Sampah, Limbah, dan Daur Ulang/ <i>Water Supply; Sewerage, Waste Management, and Remediation Activities</i>	-	-	-
F	Konstruksi/ <i>Construction</i>	2 274	36	2 310
G	Perdagangan Besar dan Eceran; Reparasi Mobil dan Sepeda Motor/ <i>Wholesale and Retail Trade; Repair of Motor Vehicles and Motorcycles</i>	2 266	3 464	5 730
H	Transportasi dan Pergudangan/ <i>Transportation and Storage</i>	1 414	-	1 414

Lanjutan Tabel/Continued Table 3.2.6

	Lapangan Usaha <i>Industry</i>	Jenis Kelamin/ <i>Gender</i>		Jumlah <i>Total</i>
		Laki-laki <i>Male</i>	Perempuan <i>Female</i>	
	(1)	(2)	(3)	(4)
I	Penyediaan Akomodasi dan Makan Minum/ <i>Accommodation and Food Service Activities</i>	107	1 194	1 301
J	Informasi dan Komunikasi/ <i>Information and Communication</i>	261	-	261
K	Jasa Keuangan dan Asuransi/ <i>Financial and Insurance Activities</i>	378	-	378
L	Real Estat/ <i>Real Estate Activities</i>	-	75	75
M,N	Jasa Perusahaan/ <i>Business Activities</i>	431	110	541
O	Administrasi Pemerintahan, Pertahanan, dan Jaminan Sosial Wajib/ <i>Public Administration and Defence; Compulsory Social Security</i>	3778	1 567	5 345
P	Jasa Pendidikan/ <i>Education</i>	1073	2 835	3 908
Q	Jasa Kesehatan dan Kegiatan Sosial/ <i>Human Health and Social Work Activities</i>	623	783	1 406
R,S, T,U	Jasa Lainnya/ <i>Other Services Activities</i>	467	198	665
	Jumlah/Total	35 442	18 017	53 459

Catatan/Note: ¹ Hasil Proyeksi Penduduk Indonesia 2010–2035 (Pertengahan tahun/Juni)/*The result of Indonesia Population Projection 2010–2035 (mid year/June)*

Sumber/Source: BPS, Survei Angkatan Kerja Nasional (Sakernas) Agustus/BPS-Statistics Indonesia, August National Labor Force Survey

Tabel 3.2.7 Penduduk Berumur 15 Tahun ke Atas yang Bekerja Menurut Jam Kerja pada Pekerjaan Utama dan Lapangan Usaha di Kabupaten Murung Raya, 2019
Table Population Aged 15 Years and Over by Total Working Hours on Main Job and Industry in Murung Raya Regency, 2019

	Lapangan Usaha Industry	Jam Kerja Utama/ Total Working Hours					
		0	1-7	8-14	15-24	25-34	35+
	(1)	(2)	(3)	(4)	(5)	(6)	(7)
A	Pertanian, Kehutanan, dan Perikanan/ <i>Agriculture, Forestry, and Fishing</i>	1375	1 592	2 524	5 321	5 566	34 480
B	Pertambangan dan Penggalian/ <i>Mining and Quarrying</i>	-	-	-	-	-	1 738
C	Industri Pengolahan/ <i>Manufacturing</i>	742	250	1 135	1 477	1 617	10 995
D	Pengadaan Listrik dan Gas/ <i>Electricity and Gas</i>	-	79	-	-	-	743
E	Pengadaan Air; Pengelolaan Sampah, Limbah, dan Daur Ulang/ <i>Water Supply; Sewerage, Waste Management, and Remediation Activities</i>	-	-	-	-	-	122
F	Konstruksi/ <i>Construction</i>	359	-	103	963	476	8 162
G	Perdagangan Besar dan Eceran; Reparasi Mobil dan Sepeda Motor/ <i>Wholesale and Retail Trade; Repair of Motor Vehicles and Motorcycles</i>	833	1 452	2 243	3 373	1 202	26 187
H	Transportasi dan Pergudangan/ <i>Transportation and Storage</i>	114	-	-	248	455	7 381

Lanjutan Tabel/Continued Table 3.2.7

	Lapangan Usaha Industry (1)	Jam Kerja Utama/ Total Working Hours					
		0 (2)	1-7 (3)	8-14 (4)	15-24 (5)	25-34 (6)	35+ (7)
I	Penyediaan Akomodasi dan Makan Minum/ Accommodation and Food Service Activities	160	668	841	536	631	9 208
J	Informasi dan Komunikasi/ Information and Communication	-	-	-	-	-	776
K	Jasa Keuangan dan Asuransi/ Financial and Insurance Activities	-	-	-	-	-	1 629
L	Real Estat/Real Estate Activities	-	-	-	-	-	-
M,N	Jasa Perusahaan/Business Activities	-	113		500		692
O	Administrasi Pemerintahan, Pertahanan, dan Jaminan Sosial Wajib/Public Administration and Defence; Compulsory Social Security	202	-	-	408	419	7 265
P	Jasa Pendidikan/Education	146	-	823	1 194	1 690	5 541
Q	Jasa Kesehatan dan Kegiatan Sosial/ Human Health and Social Work Activities	-	171	145	197	496	2 761
R,S, T,U	Jasa Lainnya/ Other Services Activities	212	814	675	146	244	3 573
Jumlah/Total		4 143	5 139	8 489	14 363	12 796	121 253

Catatan/Note: ¹ Hasil Proyeksi Penduduk Indonesia 2010–2035 (Pertengahan tahun/Juni)/The result of Indonesia Population Projection 2010–2035 (mid year/June)

Sumber/Source: BPS, Survei Angkatan Kerja Nasional (Sakernas) Agustus/BPS-Statistics Indonesia, August National Labor Force Survey

**Tabel 3.2.8 Rata-rata Pendapatan Bersih Sebulan Menurut Pendidikan yang Ditamatkan, dan Status Formal-
Informal di Kabupaten Murung Raya, 2019**
*Average of Net Salary per Month by Education Attainment
and Formal-Informal Status in Murung Raya Regency,*

Pendidikan Tertinggi yang Ditamatkan <i>Educational Attainment</i>	Formal Status	Informal Status
(1)	(2)	(3)
Tidak/belum pernah sekolah <i>No schooling</i>	-	275 940
Tidak/belum tamat SD <i>Not/not yet completed primary school</i>	2 587 998	1 414 914
Sekolah Dasar <i>Primary School</i>	2 666 807	1 589 462
Sekolah Menengah Pertama <i>Junior High School</i>	2 684 752	2 086 366
Sekolah Menengah Atas (Umum) <i>Senior High School (General)</i>	2 629 203	1 722 805
Sekolah Menengah Atas (Kejuruan) <i>Senior High School (Vocational)</i>	2 009 565	1 596 019
Diploma I/II/III/Akademi <i>Diploma I/II/III/Academy</i>	3 002 939	1 500 000
Universitas <i>University</i>	4 166 363	3 000 000

Sumber/Source: BPS, Survei Angkatan Kerja Nasional (Sakernas) Agustus/BPS-Statistics Indonesia, August National Labor Force Survey

Tabel 3.2.9 Pencari Kerja Terdaftar, Penempatan/Pemenuhan Tenaga Kerja, dan Penghapusan Tenaga Kerja Menurut Kecamatan dan Jenis Kelamin di Kabupaten Murung Raya
Number of Registered Job Applicants, Placement of Workers, and Wiped Out of Workers by Subdistrict and Sex in Murung Raya Regency, 2019

Kecamatan Subdistrict	Pencari Kerja Terdaftar Registered Job Applicants		
	Laki-laki Male	Perempuan Female	Jumlah Total
(1)	(2)	(3)	(4)
1. Permata Intan	26	-	26
2. Sungai Babuat	167	12	179
3. Murung	150	53	203
4. Laung Tuhup	14	5	19
5. Barito Tuhup Raya	10	1	11
6. Tanah Siang	5	2	7
7. Tanah Siang Selatan	10	1	11
8. Sumber Barito	13	8	21
9. Seribu Riam	62	16	78
10. Uut Murung	-	1	1
Murung Raya	457	99	556

Lanjutan Tabel/Continued Table 3.2.9

Kecamatan Subdistrict	Penempatan/Pemenuhan Tenaga Kerja Placement of Workers		
	Laki-laki Male	Perempuan Female	Jumlah Total
(1)	(5)	(6)	(7)
1. Permata Intan	-	-	-
2. Sungai Babuat	-	-	-
3. Murung	-	-	-
4. Laung Tuhup	2	-	2
5. Barito Tuhup Raya	-	-	-
6. Tanah Siang	-	-	-
7. Tanah Siang Selatan	-	-	-
8. Sumber Barito	-	-	-
9. Seribu Riam	-	-	-
10. Uut Murung	-	-	-
Murung Raya	2	-	2

Lanjutan Tabel/Continued Table 3.2.9

Kecamatan Subdistrict	Penghapusan Tenaga Kerja Wipe Out of Workers		
	Laki-laki Male	Perempuan Female	Jumlah Total
(1)	(8)	(9)	(10)
1. Permata Intan	70	9	79
2. Sungai Babuat	305	54	359
3. Murung	619	276	895
4. Laung Tuhup	79	32	111
5. Barito Tuhup Raya	7	7	14
6. Tanah Siang	16	9	25
7. Tanah Siang Selatan	33	9	42
8. Sumber Barito	50	18	68
9. Seribu Riam	211	62	273
10. Uut Murung	12	5	17
Murung Raya	1 402	490	1 893

Sumber/Source: Kementerian Ketenagakerjaan Murung Raya/Ministry of Manpower of Murung Raya

173 SD

24 SMA

Jumlah Sekolah
Kabupaten Murung Raya



67 SMP

PENJELASAN TEKNIS

TECHNICAL NOTES

1. **Sekolah** adalah lembaga pendidikan formal yang dimulai dari pendidikan dasar, menengah, dan tinggi. Pendidikan yang dicatat adalah pendidikan formal berdasar kurikulum Kementerian Pendidikan dan Kebudayaan, termasuk pendidikan yang diselenggarakan oleh pondok pesantren dengan memakai kurikulum Kementerian Pendidikan dan Kebudayaan, seperti Madrasah Ibtidaiyah (MI), Madrasah Tsanawiyah (MTs), dan Madrasah Aliyah (MA).
 2. **Madrasah Ibtidaiyah** adalah lembaga pendidikan berciri khas Islam pada jenjang sekolah dasar (SD). **Madrasah Tsanawiyah** adalah lembaga pendidikan berciri khas Islam pada jenjang sekolah menengah pertama (SMP). **Madrasah Aliyah** adalah lembaga pendidikan berciri khas Islam pada jenjang sekolah menengah atas (SMA).
 3. **Rumah sakit** adalah tempat pemeriksaan dan perawatan kesehatan, biasanya berada di bawah pengawasan dokter/tenaga medis.
 4. **Rumah sakit bersalin/rumah bersalin** adalah rumah sakit yang dilengkapi dengan fasilitas untuk melahirkan, pemeriksaan
1. **School** is a formal educational institution that starts from primary, secondary, and higher education. Education recorded is formal education based on the curriculum of the Ministry of Education and Culture, including education organized by Islamic boarding schools using the Ministry of Education and Culture curriculum, such as Madrasah Ibtidaiyah (MI), Madrasah Tsanawiyah (MTs), and Madrasah Aliyah (MA).
 2. **Madrasah Ibtidaiyah** is an Islamic educational institution with a characteristic of Islam at the elementary school level. **Madrasah Tsanawiyah** is an Islamic-style educational institution at the junior high school level. **Madrasah Aliyah** is a typical Islamic educational institution at the high school level (SMA).
 3. **The hospital** is a place for health check, usually controlled/supervised by doctors/medical personnel.
 4. **Maternity hospital/maternal health care center** is a hospital completed with health facilities for birth delivery, pregnancy check and

kehamilan, pemeriksaan ibu dan anak serta berada di bawah pengawasan dokter dan atau bidan senior.

consultation and post-natal check, under the supervision of doctor and or senior midwives.

5. Pusat kesehatan masyarakat (Puskesmas) adalah unit pelayanan kesehatan milik pemerintah yang bertanggung jawab terhadap pelayanan kesehatan masyarakat untuk wilayah kecamatan. Tim puskesmas sesuai jadwal dapat melakukan kegiatan puskesmas keliling ke tempat-tempat tertentu dalam wilayah kerjanya, untuk mendekatkan pelayanan dengan masyarakat.

5. Community health center (Puskesmas) is a government-owned health service unit responsible for community health services for the sub-district area. The puskesmas team on schedule can carry out mobile puskesmas activities to certain places within its working area, to bring services closer to the community.

6. Puskesmas Pembantu (Pustu) yaitu unit pelayanan kesehatan masyarakat yang membantu kegiatan puskesmas di sebagian dari wilayah kerja. Pada beberapa daerah balai pengobatan telah berubah fungsi menjadi pustu walaupun papan nama masih tertulis balai pengobatan.

6. Community Health Sub-center (Pustu), a community health service unit that supports Puskesmas activities in a part of the work area. In some areas, the clinic has changed its function to become a pustu, even though the sign is still written in the clinic.

7. Apotek adalah tempat penjualan obat yang mempunyai izin operasi dari Kementerian Kesehatan, u.p Badan POM, di bawah pengawasan apoteker.

7. Pharmacy is a place of selling medicines having permit operation from the Ministry of Health, through The National Agency of Drug and Food Control, under the control of pharmacist.

8. Bencana alam adalah bencana yang diakibatkan oleh peristiwa atau serangkaian peristiwa yang disebabkan oleh alam,

8. Natural disasters are disasters caused by events or series of events caused by nature, including earthquakes, tsunamis, volcanic

antara lain berupa gempa bumi, tsunami, gunung meletus, banjir, kekeringan, angin topan dan tanah longsor. (UU No, 24 tahun 2007).

eruptions, floods, droughts, hurricanes and landslides, (UU No. 24 of 2007).

9. Indeks Pembangunan Manusia (IPM) diperkenalkan oleh United Nations Development Programme (UNDP) pada tahun 1990 dan dipublikasikan secara berkala dalam laporan tahunan Human Development Report (HDR). IPM menjelaskan bagaimana penduduk dapat mengakses hasil pembangunan dalam memperoleh pendapatan, kesehatan, pendidikan, dan sebagainya.

9. Human Development Index (IPM) was introduced by the United Nations Development Program (UNDP) in 1990 and is published regularly in the annual Human Development Report (HDR) report. IPM explains how residents can access the results of development in obtaining income, health, education, and so on. (UU No. 24 of 2007).

10. Angka Partisipasi Murni (APM) digunakan untuk menunjukkan seberapa besar penduduk yang bersekolah tepat waktu, atau menunjukkan seberapa besar penduduk yang bersekolah dengan umur yang sesuai dengan ketentuan kelompok usia sekolah di jenjang pendidikan yang sedang ditempuh. Nilai APM berkisar antara 0-100. APM menunjukkan seberapa banyak penduduk usia sekolah yang sudah dapat memanfaatkan fasilitas pendidikan sesuai pada jenjang pendidikannya. Bila seluruh anak usia sekolah dapat bersekolah tepat waktu, maka APM akan mencapai 100 persen. Secara umum, APM akan selalu

10. Pure Participation Rate (APM) is used to show how much the population goes to school on time, or to show how many people go to school with an age that is in accordance with the provisions of the school age group at the level of education being pursued. APM values range from 0-100. APM shows how many school-age population are able to take advantage of educational facilities according to their level of education. If all school-age children can attend school on time, the NER will reach 100 percent. In general, the NER will always be lower than the APK because the APK takes into account the population outside the school age at the level of education

lebih rendah dari APK karena APK memperhitungkan jumlah penduduk di luar usia sekolah pada jenjang pendidikan yang bersangkutan.

11. Angka Partisipasi Kasar (APK)

digunakan untuk menunjukkan tingkat partisipasi penduduk secara umum pada suatu tingkat pendidikan. APK yang tinggi menunjukkan tingginya tingkat partisipasi sekolah, tanpa memperhatikan ketepatan usia sekolah pada jenjang pendidikannya. Jika nilai APK mendekati atau lebih dari 100 persen menunjukkan bahwa ada penduduk yang sekolah belum mencukupi umur dan atau melebihi umur yang seharusnya. Hal ini juga dapat menunjukkan bahwa wilayah tersebut mampu menampung penduduk usia sekolah lebih dari target yang sesungguhnya.

12. Penduduk Miskin

adalah penduduk yang memiliki rata-rata pengeluaran perkapita perbulan dibawah garis kemiskinan. Untuk mengukur kemiskinan, BPS menggunakan konsep kemampuan memenuhi kebutuhan dasar. Dengan pendekatan ini, kemiskinan dipandang sebagai ketidakmampuan dari sisi ekonomi untuk memenuhi kebutuhan dasar makanan dan

concerned.

11. Gross Enrollment Rate (GER)

is used to indicate the level of general population participation at an educational level. High APKs indicate high levels of school participation, regardless of the accuracy of school age at the level of education. If the APK value is close to or more than 100 percent, it is indicated that there are residents whose schools are not yet of an adequate age and or exceeding their intended age. It can also show that the region is able to accommodate more school-age population than the actual target.

12. Poor population

is the population that has an average per capita expenditure per month below the poverty line. To measure poverty, BPS uses the concept of ability to meet basic needs. With this approach, poverty is seen as an inability on the economic side to meet the basic needs of food and non-food measured from the expenditure side.

bukan makanan yang diukur dari sisi pengeluaran.

13. Garis Kemiskinan (GK) merupakan penjumlahan dari Garis Kemiskinan Makanan (GKM) dan Garis Kemiskinan Non Makanan (GKNM). Penduduk yang memiliki rata-rata pengeluaran perkapita per bulan dibawah Garis Kemiskinan dikategorikan sebagai penduduk miskin. Garis Kemiskinan Makanan (GKM) merupakan nilai pengeluaran kebutuhan minimum makanan yang disetarakan dengan 2100 kilokalori perkapita perhari. Paket komoditi kebutuhan dasar makanan diwakili oleh 52 jenis komoditi (padi-padian, umbi-umbian, ikan, daging, telur dan susu, sayuran, kacang-kacangan, buah-buahan, minyak dan lemak, dan lain-lain). Garis Kemiskinan Non Makanan (GKNM) adalah kebutuhan minimum untuk perumahan, sandang, pendidikan dan kesehatan. Paket komoditi kebutuhan dasar non makanan diwakili oleh 51 jenis komoditi di perkotaan dan 47 jenis komoditi di pedesaan.

14. Indeks Kedalaman Kemiskinan (Poverty Gap Index-P1) merupakan ukuran rata-rata kesenjangan pengeluaran masing-masing penduduk miskin terhadap garis kemiskinan. Semakin tinggi nilai

13. Poverty Line (GK) is the sum of the Food Poverty Line (FPL) and Non-Food Poverty Line (NFPL). Residents who have an average per capita expenditure per month below the Poverty Line are categorized as poor people. Food Poverty Line (FPL) is the value of minimum food expenditure equivalent to 2100 kilocalories per capita per day. Commodity packages of basic food needs are represented by 52 types of commodities (grains, tubers, fish, meat, eggs and milk, vegetables, nuts, fruits, oils and fats, etc.). Non-Food Poverty Line (NFPL) is the minimum need for housing, clothing, education and health. Commodity packages of basic non-food necessities are represented by 51 types of commodities in urban areas and 47 types of commodities in rural areas.

14. Poverty Gap Index (Poverty Gap Index-P1) is an average measure of the expenditure gap of each poor population against the poverty line. The higher the index value, the further the average population expenditure is from the poverty line.

indeks, semakin jauh rata-rata pengeluaran pesuduk dari garis kemiskinan.

15. Indeks Keparahan Kemiskinan (Poverty Severity Index-P2) memberikan gambaran mengenai penyebaran pengeluaran diantara penduduk miskin. Semakin tinggi nilai indeks, semakin tinggi ketimpangan pengeluaran diantara penduduk miskin.

15. The Poverty Severity Index (P2) provides an overview of the distribution of spending among the poor. The higher the index value, the higher the disparity in expenditure among the poor.

ULASAN

Berdasarkan Survei Sosial Ekonomi Nasional (SUSENAS) Maret 2019, Partisipasi penduduk Kabupaten Murung Raya usia 7-24 tahun yang masih bersekolah mencapai 66,13 persen. Oleh karena itu terdapat 33,71 persen penduduk usia 7-24 tahun yang tidak bersekolah lagi dan ada juga penduduk yang tidak/belum pernah sekolah sebanyak 0,16 persen.

Berdasarkan data dari Dinas Pendidikan dan Kebudayaan Kabupaten Murung Raya pada tahun 2019 banyaknya sekolah untuk pendidikan SD/ Sederajat sebanyak 173 unit, SMP/ Sederajat sebanyak 67 unit, Sedangkan jumlah SMA ada 24 unit, dan SMK sebanyak 1 unit,

Persebaran pembangunan sekolah di Kabupaten Murung Raya dapat dilihat dari hasil Pendataan Potensi Desa tahun 2018, terdapat 123 desa yang memiliki fasilitas pendidikan SD/ Sederajat, 72 desa memiliki fasilitas pendidikan SMP/Sederajat, dan 30 desa memiliki fasilitas pendidikan SMA/Sederajat, serta terdapat 2 desa memiliki fasilitas pendidikan SMK.

Untuk mengukur proporsi anak yang bersekolah tepat pada waktunya dapat dilihat dengan indikator Angka Partisipasi Murni (APM). Angka partisipasi Murni Kabupaten Murung

DESCRIPTION

Based on the National Socio-Economic Survey (SUSENAS) in March 2019, the participation of residents of Murung Raya Regency aged 7-24 years who were still in school reached 66.13 percent. Therefore there are 33.71 percent of the population aged 7-24 years who do not go to school anymore and there are also residents who have never/never attended school as much as 0.16 percent.

Based on data from the Office of Education and Culture of Murung Raya Regency in 2019 there are 173 units of school for elementary/equivalent education, 67 units/junior high school or 67 units, while there are 24 units of high school, and 1 unit of SMK,

The distribution of school development in Murung Raya Regency can be seen from the results of Village Potential Survey in 2018, there are 123 villages that have elementary/equivalent education facilities, 72 villages have junior/elementary education facilities, and 30 villages have high school/elementary education facilities, and there are 2 the village has vocational education facilities.

To measure the proportion of children who attend school on time can be seen with the Pure Participation Rate (APM) indicator. The Murung Raya Regency's enrollment rates in 2019 for

Raya tahun 2019 untuk jenjang pendidikan SD/MI, SMP/MTs, dan SMA/SMK/MA masing-masing sebesar 98,77; 75,88; dan 42,05, (SUSENAS, Maret 2019)

Sedangkan untuk menunjukkan tingkat partisipasi penduduk secara umum pada suatu tingkat pendidikan dapat dilihat dengan indikator Angka Partisipasi Kasar (APK). APK Kabupaten Murung Raya tahun 2018 untuk jenjang pendidikan SD/MI, SMP/MTs, dan SMA/SMK/MA, masing-masing sebesar 112,71; 93,15; dan 68,30 (SUSENAS, Maret 2019)

Kabupaten Murung Raya memiliki berbagai fasilitas kesehatan untuk menunjang kebutuhan masyarakat diantaranya 1 rumah sakit, 18 puskesmas, 109 puskesmas pembantu, 160 posyandu, 3 poliklinik, 1 klinik/balai kesehatan, 2 podok bersalin desa, dan 2 apotek. Untuk membantu masyarakat dalam mendapatkan pelayanan kesehatan, tenaga kesehatan yang dimiliki Kabupaten Murung Raya, antara lain 17 dokter, 330 perawat, 283 bidan, 16 tenaga farmasi, dan 21 ahli gizi.

Menurut data dari dinas kesehatan, sepanjang tahun 2019, 3 kasus penyakit menular terbanyak di Kabupaten Murung Raya diantaranya adalah 4 532 diare, 230 TB Paru, dan 121 DBD.

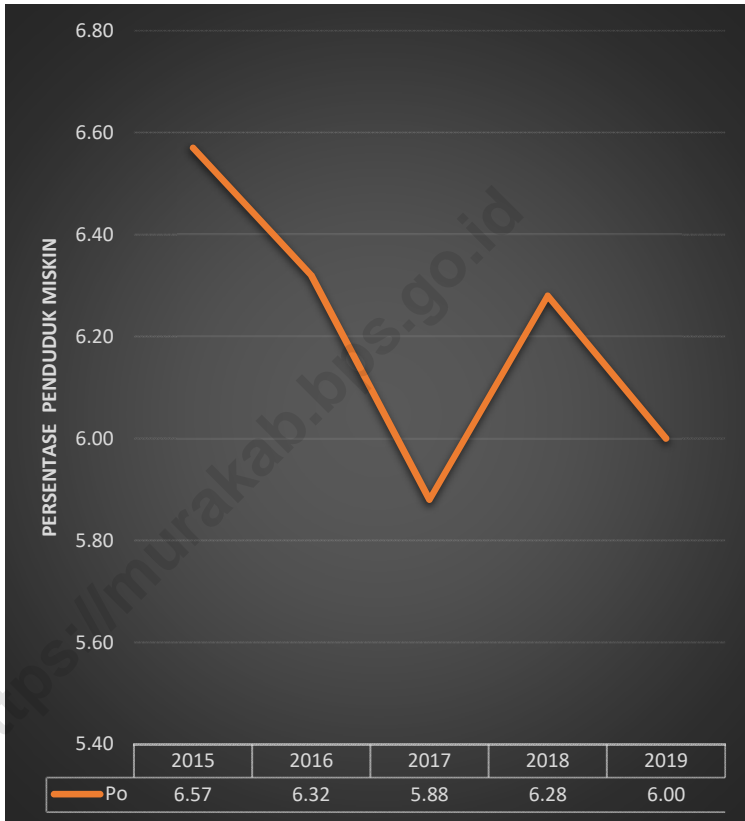
elementary/MI, SMP/MTs, and SMA/SMK/MA education are 98.77; 75.88; and 42.05, (SUSENAS, March 2019)

Whereas to show the level of general population participation at an educational level can be seen with the Gross Enrollment Rate indicator (GER). APK Murung Raya Regency in 2018 for elementary/MI, SMP/MTs, and SMA/SMK/MA education, respectively at 112.71; 93.15; and 68.30 (SUSENAS, March 2019)

Murung Raya Regency has various health facilities to support the needs of the community including 1 hospital, 18 health centers, 109 sub-health centers, 160 posyandu, 3 polyclinics, 1 clinic/health center, 2 village maternity podok, and 2 pharmacies. To assist the community in obtaining health services, health workers owned by Murung Raya Regency include 17 doctors, 330 nurses, 283 midwives, 16 pharmacy workers, and 21 nutritionists.

According to data from the health department, during 2019, the 3 most infectious diseases in Murung Raya Regency included 4,532 cases of diarrhea, 230 cases of tuberculosis, and cases of 121 Dengeu Hemorrhagic Fever.

Gambar 4.1 **Persentase Penduduk Miskin di Kabupaten Murung Raya, 2015-2019**
Figures 4.1 **Percentage of Poor People in Murung Raya Regency, 2015-2019**



Sumber/Source : BPS, Survei Sosial Ekonomi Nasional/BPS-Statistics Indonesia, National Socioeconomic Survey

4.1. Pendidikan/Education

Tabel 4.1.1 Jumlah Sekolah, Guru, dan Murid Taman Kanak-Kanak (TK) di Bawah Kementerian Pendidikan dan Kebudayaan Menurut Kecamatan di Kabupaten Murung Raya, 2018/2019 dan 2019/2020

Number of Schools, Teachers, and Pupils in Kindergarten Under The Ministry of Education and Culture by Subdistrict in Murung Raya Regency, 2018/2019 and 2019/2020

Kecamatan Subdistrict	Sekolah/Schools					
	Negeri/Public		Swasta/Private		Jumlah/Total	
	2018/2019	2019/2020	2018/2019	2019/2020	2018/2019	2019/2020
(1)	(2)	(3)	(4)	(5)	(6)	(7)
1. Permata Intan	-	-	14	14	14	14
2. Sungai Babuat	-	-	6	6	6	6
3. Murung	1	1	40	40	41	41
4. Laung Tuhup	-	-	27	27	27	27
5. Barito Tuhup Raya	-	-	5	5	5	5
6. Tanah Siang	-	-	30	31	30	31
7. Tanah Siang Selatan	-	-	9	10	9	10
8. Sumber Barito	-	-	15	15	15	15
9. Seribu Riam	-	-	7	7	7	7
10. Uut Murung	-	-	6	6	6	6
Murung Raya	1	1	159	161	160	162

Lanjutan Tabel/Continued Table 4.1.1

Kecamatan Subdistrict	Guru ¹ /Teachers ¹					
	Negeri/Public		Swasta/Private		Jumlah/Total	
	2018/2019	2019/2020	2018/2019	2019/2020	2018/2019	2019/2020
(1)	(8)	(9)	(10)	(11)	(12)	(13)
1. Permata Intan	1	-	29	30	30	30
2. Sungai Babuat	4	-	6	14	10	14
3. Murung	24	8	97	113	121	121
4. Laung Tuhup	7	-	79	82	86	82
5. Barito Tuhup Raya	1	-	8	11	9	11
6. Tanah Siang	5	-	49	60	54	60
7. Tanah Siang Selatan	1	-	22	27	23	27
8. Sumber Barito	5	-	26	31	31	31
9. Seribu Riam	3	-	12	14	15	14
10. Uut Murung	0	-	10	6	10	6
Murung Raya	51	8	338	388	389	396

Catatan/Note : 1 Jumlah guru termasuk kepala sekolah dan guru/The total of teachers including headmaster and teacher

Lanjutan Tabel/Continued Table 4.1.1

Kecamatan Subdistrict	Murid/Students					
	Negeri/Public		Swasta/Private		Jumlah/Total	
	2018/2019	2019/2020	2018/2019	2019/2020	2018/2019	2019/2020
(1)	(14)	(15)	(16)	(17)	(18)	(19)
1. Permata Intan	-	-	392	424	392	424
2. Sungai Babuat	-	-	112	137	112	137
3. Murung	55	57	1 540	1 340	1 595	1 397
4. Laung Tuhup	-	-	923	870	923	870
5. Barito Tuhup Raya	-	-	2	95	2	95
6. Tanah Siang	-	-	673	688	673	688
7. Tanah Siang Selatan	-	-	360	262	360	262
8. Sumber Barito	-	-	322	359	322	359
9. Seribu Riam	-	-	141	126	141	126
10. Uut Murung	-	-	78	66	78	66
Murung Raya	55	57	4 543	4 367	4 598	4 424

Lanjutan Tabel/Continued Table 4.1.1

Kecamatan Subdistrict (1)	Rasio Murid-Guru/Pupil-Teacher Ratio	
	2018/2019 (20)	2019/2020 (21)
1. Permata Intan	13	14
2. Sungai Babuat	11	10
3. Murung	13	12
4. Laung Tuhup	11	11
5. Barito Tuhup Raya		9
6. Tanah Siang	12	11
7. Tanah Siang Selatan	16	10
8. Sumber Barito	10	12
9. Seribu Riam	9	9
10. Uut Murung	8	11
Murung Raya	12	11

Sumber/Source : 2018/2019 -

Kementerian Pendidikan dan Kebudayaan, Sistem Data Pokok Pendidikan, data semester ganjil/ Ministry of Educations and Culture, Basic Education Data System, odd semester

2019/2020 -

Kementrian Pendidikan dan Kebudayaan, data semester ganjil 2019/ Ministry of Educations and Culture, 2019 odd semester data

Tabel 4.1.2 Jumlah Sekolah, Guru, dan Murid Raudatul Athfal (RA) di Bawah Kementerian Agama Menurut Kecamatan di Kabupaten Murung Raya, 2018/2019 dan 2019/2020
Number of Schools, Teachers, and Pupils in Raudatul Athfal (RA) Under The Ministry of Religious Affairs by Subdistrict in Murung Raya Regency, 2018/2019 and 2019/2020

Kecamatan Subdistrict	Sekolah/Schools					
	Negeri/Public		Swasta/Private		Jumlah/Total	
	2018/2019	2019/2020	2018/2019	2019/2020	2018/2019	2019/2020
(1)	(2)	(3)	(4)	(5)	(6)	(7)
1. Permata Intan	-	-	1	1	1	1
2. Sungai Babuat	-	-	-	-	-	-
3. Murung	-	-	1	1	1	1
4. Laung Tuhup	-	-	-	-	-	-
5. Barito Tuhup Raya	-	-	-	-	-	-
6. Tanah Siang	-	-	-	-	-	-
7. Tanah Siang Selatan	-	-	-	-	-	-
8. Sumber Barito	-	-	-	-	-	-
9. Seribu Riam	-	-	-	-	-	-
10. Uut Murung	-	-	-	-	-	-
Murung Raya	-	-	2	2	2	2

Lanjutan Tabel/Continued Table 4.1.2

Kecamatan Subdistrict	Guru ¹ /Teachers ¹					
	Negeri/Public		Swasta/Private		Jumlah/Total	
	2018/2019	2019/2020	2018/2019	2019/2020	2018/2019	2019/2020
(1)	(8)	(9)	(10)	(11)	(12)	(13)
1. Permata Intan	-	-	4	4	4	4
2. Sungai Babuat	-	-	-	-	-	-
3. Murung	-	-	3	4	3	4
4. Laung Tuhup	-	-	-	-	-	-
5. Barito Tuhup Raya	-	-	-	-	-	-
6. Tanah Siang	-	-	-	-	-	-
7. Tanah Siang Selatan	-	-	-	-	-	-
8. Sumber Barito	-	-	-	-	-	-
9. Seribu Riam	-	-	-	-	-	-
10. Uut Murung	-	-	-	-	-	-
Murung Raya	-	-	7	8	7	8

Catatan/Note : ¹ Jumlah guru termasuk kepala sekolah dan guru/The total of teachers including headmaster and teacher

Lanjutan Tabel/Continued Table 4.1.2

Kecamatan Subdistrict	Murid/Students					
	Negeri/Public		Swasta/Private		Jumlah/Total	
	2018/2019	2019/2020	2018/2019	2019/2020	2018/2019	2019/2020
(1)	(14)	(15)	(16)	(17)	(18)	(19)
1. Permata Intan	-	-	43	48	43	48
2. Sungai Babuat	-	-	-	-	-	-
3. Murung	-	-	99	133	99	133
4. Laung Tuhup	-	-	-	-	-	-
5. Barito Tuhup Raya	-	-	-	-	-	-
6. Tanah Siang	-	-	-	-	-	-
7. Tanah Siang Selatan	-	-	-	-	-	-
8. Sumber Barito	-	-	-	-	-	-
9. Seribu Riam	-	-	-	-	-	-
10. Uut Murung	-	-	-	-	-	-
Murung Raya	-	-	142	181	142	181

Lanjutan Tabel/Continued Table 4.1.2

Kecamatan Subdistrict (1)	Rasio Murid-Guru/Pupil-Teacher Ratio	
	2018/2019 (20)	2019/2020 (21)
1. Permata Intan	11	12
2. Sungai Babuat	-	-
3. Murung	33	33
4. Laung Tuhup	-	-
5. Barito Tuhup Raya	-	-
6. Tanah Siang	-	-
7. Tanah Siang Selatan	-	-
8. Sumber Barito	-	-
9. Seribu Riam	-	-
10. Uut Murung	-	-
Murung Raya	20	23

Sumber/Source : Kementerian Agama, Data Semester Ganjil/Ministry of Religious Affairs, Odd Semester Data

Tabel 4.1.3 Jumlah Sekolah, Guru, dan Murid Sekolah Dasar (SD) di Bawah Kementerian Pendidikan dan Kebudayaan Menurut Kecamatan di Kabupaten Murung Raya, 2018/2019 dan 2019/2020

Number of Schools, Teachers, and Pupils in Primary Schools Under The Ministry of Education and Culture by Subdistrict in Murung Raya Regency, 2018/2019 and 2019/2020

Kecamatan Subdistrict	Sekolah/Schools					
	Negeri/Public		Swasta/Private		Jumlah/Total	
	2018/2019	2019/2020	2018/2019	2019/2020	2018/2019	2019/2020
(1)	(2)	(3)	(4)	(5)	(6)	(7)
1. Permata Intan	22	22	1	1	23	23
2. Sungai Babuat	7	7	-	-	7	7
3. Murung	27	27	3	3	30	30
4. Laung Tuhup	29	29	-	-	29	29
5. Barito Tuhup Raya	11	11	-	-	11	11
6. Tanah Siang	37	37	-	-	37	37
7. Tanah Siang Selatan	8	8	-	-	8	8
8. Sumber Barito	14	14	-	-	14	14
9. Seribu Riam	8	9	1	-	9	9
10. Ut Murung	5	5	-	-	5	5
Murung Raya	168	169	5	4	173	173

Lanjutan Tabel/Continued Table 4.1.3

Kecamatan Subdistrict	Guru ¹ /Teachers ¹					
	Negeri/Public		Swasta/Private		Jumlah/Total	
	2018/2019	2019/2020	2018/2019	2019/2020	2018/2019	2019/2020
(1)	(8)	(9)	(10)	(11)	(12)	(13)
1. Permata Intan	149	169	1	2	150	171
2. Sungai Babuat	37	45	-	-	37	45
3. Murung	287	300	16	24	303	324
4. Laung Tuhup	214	249	-	-	214	249
5. Barito Tuhup Raya	51	69	-	-	51	69
6. Tanah Siang	245	282	-	-	245	282
7. Tanah Siang Selatan	82	88	-	-	82	88
8. Sumber Barito	92	101	-	-	92	101
9. Seribu Riam	36	68	2	-	38	68
10. Uut Murung	30	35	-	-	30	35
Murung Raya	1 223	1 406	19	26	1 242	1 432

Catatan/Note : ¹ Jumlah guru termasuk kepala sekolah dan guru/The total of teachers including headmaster and teacher

Lanjutan Tabel/Continued Table 4.1.3

Kecamatan Subdistrict	Murid/Students					
	Negeri/Public		Swasta/Private		Jumlah/Total	
	2018/2019	2019/2020	2018/2019	2019/2020	2018/2019	2019/2020
(1)	(14)	(15)	(16)	(17)	(18)	(19)
1. Permata Intan	1 737	1 676	16	15	1 753	1 691
2. Sungai Babuat	360	365	-	-	360	365
3. Murung	4 012	4 051	290	332	4 302	4 383
4. Laung Tuhup	2 470	2 416	-	-	2 470	2 416
5. Barito Tuhup Raya	696	678	-	-	696	678
6. Tanah Siang	1 882	1 865	-	-	1 882	1 865
7. Tanah Siang Selatan	788	840	-	-	788	840
8. Sumber Barito	1 258	1 153	-	-	1 258	1 153
9. Seribu Riam	559	550	25	-	584	550
10. Uut Murung	379	360	-	-	379	360
Murung Raya	14 141	13 954	331	347	14 472	14 301

Lanjutan Tabel/Continued Table 4.1.3

Kecamatan <i>Subdistrict</i>	Rasio Murid-Guru/ <i>Pupil-Teacher Ratio</i>	
	2018/2019	2019/2020
(1)	(20)	(21)
1. Permata Intan	12	10
2. Sungai Babuat	10	8
3. Murung	14	14
4. Laung Tuhup	12	10
5. Barito Tuhup Raya	14	10
6. Tanah Siang	8	7
7. Tanah Siang Selatan	10	10
8. Sumber Barito	14	11
9. Seribu Riam	15	8
10. Uut Murung	13	10
Murung Raya	12	10

Sumber/*Source* : Kementerian Pendidikan dan Kebudayaan, Data Semester Ganji/*Ministry of Educations and Culture, Odd Semester Data*

Tabel 4.1.4 Jumlah Sekolah, Guru, dan Murid Madrasah Ibtidaiyah (MI) di Bawah Kementerian Agama Menurut Kecamatan di Kabupaten Murung Raya, 2018/2019 dan 2019/2020
Number of Schools, Teachers, and Pupils in Madrasah Ibtidaiyah (MI) Under The Ministry of Religious Affairs by Subdistrict in Murung Raya Regency, 2018/2019 and 2019/2020

Kecamatan Subdistrict	Sekolah/Schools					
	Negeri/Public		Swasta/Private		Jumlah/Total	
	2018/2019	2019/2020	2018/2019	2019/2020	2018/2019	2019/2020
(1)	(2)	(3)	(4)	(5)	(6)	(7)
1. Permata Intan	-	-	1	1	1	1
2. Sungai Babuat	-	-	-	-	-	-
3. Murung	1	1	1	2	2	3
4. Laung Tuhup	1	2	-	1	1	3
5. Barito Tuhup Raya	-	-	-	1	-	1
6. Tanah Siang	-	-	-	-	-	-
7. Tanah Siang Selatan	-	-	-	-	-	-
8. Sumber Barito	-	-	-	-	-	-
9. Seribu Riam	-	-	-	-	-	-
10. Uut Murung	-	-	-	-	-	-
Murung Raya	2	3	2	5	4	8

Lanjutan Tabel/Continued Table 4.1.4

Kecamatan Subdistrict	Guru ¹ /Teachers ¹					
	Negeri/Public		Swasta/Private		Jumlah/Total	
	2018/2019	2019/2020	2018/2019	2019/2020	2018/2019	2019/2020
(1)	(8)	(9)	(10)	(11)	(12)	(13)
1. Permata Intan	-	-	10	11	10	11
2. Sungai Babuat	-	-	-	-	-	-
3. Murung	34	24	9	49	43	73
4. Laung Tuhup	27	37	-	4	27	41
5. Barito Tuhup Raya	-	-	-	5	-	5
6. Tanah Siang	-	-	-	-	-	-
7. Tanah Siang Selatan	-	-	-	-	-	-
8. Sumber Barito	-	-	-	-	-	-
9. Seribu Riam	-	-	-	-	-	-
10. Uut Murung	-	-	-	-	-	-
Murung Raya	61	61	19	69	80	130

Catatan/Note : ¹ Jumlah guru termasuk kepala sekolah dan guru/The total of teachers including headmaster and teacher

Lanjutan Tabel/Continued Table 4.1.4

Kecamatan Subdistrict	Murid/Students					
	Negeri/Public		Swasta/Private		Jumlah/Total	
	2018/2019	2019/2020	2018/2019	2019/2020	2018/2019	2019/2020
(1)	(14)	(15)	(16)	(17)	(18)	(19)
1. Permata Intan	-	-	70	64	70	64
2. Sungai Babuat	-	-	-	-	-	-
3. Murung	546	559	639	657	1 185	1 216
4. Laung Tuhup	517	527	18	20	535	547
5. Barito Tuhup Raya	-	-	-	28	-	28
6. Tanah Siang	-	-	-	-	-	-
7. Tanah Siang Selatan	-	-	-	-	-	-
8. Sumber Barito	-	-	-	-	-	-
9. Seribu Riam	-	-	-	-	-	-
10. Uut Murung	-	-	-	-	-	-
Murung Raya	1 063	1 086	727	769	1 790	1 855

Lanjutan Tabel/Continued Table 4.1.4

Kecamatan Subdistrict	Rasio Murid-Guru/Pupil-Teacher Ratio	
	2018/2019	2019/2020
(1)	(20)	(21)
1. Permata Intan	7	6
2. Sungai Babuat	-	-
3. Murung	28	17
4. Laung Tuhup	20	13
5. Barito Tuhup Raya	-	6
6. Tanah Siang	-	-
7. Tanah Siang Selatan	-	-
8. Sumber Barito	-	-
9. Seribu Riam	-	-
10. Uut Murung	-	-
Murung Raya	22	14

Sumber/Source : Kementerian Agama, Data Semester Ganjil/Ministry of Religious Affairs, Odd Semester Data

Tabel 4.1.5 Jumlah Sekolah, Guru, dan Murid Sekolah Menengah Pertama (SMP) di Bawah Kementerian Pendidikan dan Kebudayaan Menurut Kecamatan di Kabupaten Murung Raya, 2018/2019 dan 2019/2020
Number of Schools, Teachers, and Pupils in Junior High Schools Under The Ministry of Education and Culture by Subdistrict in Murung Raya Regency, 2018/2019 and 2019/2020

Kecamatan Subdistrict	Sekolah/Schools					
	Negeri/Public		Swasta/Private		Jumlah/Total	
	2018/2019	2019/2020	2018/2019	2019/2020	2018/2019	2019/2020
(1)	(2)	(3)	(4)	(5)	(6)	(7)
1. Permata Intan	10	10	-	-	10	10
2. Sungai Babuat	3	3	-	-	3	3
3. Murung	9	9	2	3	11	12
4. Laung Tuhup	10	10	-	1	10	11
5. Barito Tuhup Raya	4	4	-	-	4	4
6. Tanah Siang	12	12	-	-	12	12
7. Tanah Siang Selatan	2	2	-	-	2	2
8. Sumber Barito	5	5	1	1	6	6
9. Seribu Riam	3	3	1	1	4	4
10. Uut Murung	3	3	-	-	3	3
Murung Raya	61	61	4	6	65	67

Lanjutan Tabel/Continued Table 4.1.5

Kecamatan Subdistrict	Guru ¹ /Teachers ¹					
	Negeri/Public		Swasta/Private		Jumlah/Total	
	2018/2019	2019/2020	2018/2019	2019/2020	2018/2019	2019/2020
(1)	(8)	(9)	(10)	(11)	(12)	(13)
1. Permata Intan	61	83	-	-	61	83
2. Sungai Babuat	16	21	-	-	16	21
3. Murung	144	150	13	13	157	163
4. Laung Tuhup	78	87	-	0	78	87
5. Barito Tuhup Raya	14	23	-	-	14	23
6. Tanah Siang	93	96	-	-	93	96
7. Tanah Siang Selatan	20	23	-	-	20	23
8. Sumber Barito	30	38	3	4	33	42
9. Seribu Riam	13	23	0	0	13	23
10. Uut Murung	10	17	-	-	10	17
Murung Raya	479	561	16	17	495	578

Catatan/Note : ¹ Jumlah guru termasuk kepala sekolah dan guru/The total of teachers including headmaster and teacher

Lanjutan Tabel/Continued Table 4.1.5

Kecamatan Subdistrict	Murid/Students					
	Negeri/Public		Swasta/Private		Jumlah/Total	
	2018/2019	2019/2020	2018/2019	2019/2020	2018/2019	2019/2020
(1)	(14)	(15)	(16)	(17)	(18)	(19)
1. Permata Intan	575	560	-	-	575	560
2. Sungai Babuat	144	162	-	-	144	162
3. Murung	1733	1733	187	187	1920	1920
4. Laung Tuhup	970	1008	-	0	970	1008
5. Barito Tuhup Raya	230	223	-	-	230	223
6. Tanah Siang	832	802	-	-	832	802
7. Tanah Siang Selatan	234	238	-	-	234	238
8. Sumber Barito	377	381	59	59	436	440
9. Seribu Riam	177	189	40	43	217	232
10. Uut Murung	152	168	-	-	152	168
Murung Raya	5 424	5 464	286	289	5 710	5 753

Lanjutan Tabel/Continued Table 4.1.5

Kecamatan Subdistrict	Rasio Murid-Guru/Pupil-Teacher Ratio	
	2018/2019	2019/2020
(1)	(20)	(21)
1. Permata Intan	9	7
2. Sungai Babuat	9	8
3. Murung	12	12
4. Laung Tuhup	12	12
5. Barito Tuhup Raya	16	10
6. Tanah Siang	9	8
7. Tanah Siang Selatan	12	10
8. Sumber Barito	13	10
9. Seribu Riam	17	10
10. Uut Murung	15	10
Murung Raya	12	10

Sumber/Source : Kementerian Pendidikan dan Kebudayaan, Data Semester Ganji/Ministry of Educations and Culture, Odd Semester Data

Tabel 4.1.6 Jumlah Sekolah, Guru, dan Murid Madrasah Tsanawiyah (MTs) di Bawah Kementerian Agama Menurut Kecamatan di Kabupaten Murung Raya, 2018/2019 dan 2019/2020
Number of Schools, Teachers, and Pupils in Madrasah Tsanawiyah (MTs) Under The Ministry of Religious Affairs by Subdistrict in Murung Raya Regency, 2018/2019 and 2019/2020

Kecamatan Subdistrict	Sekolah/Schools					
	Negeri/Public		Swasta/Private		Jumlah/Total	
	2018/2019	2019/2020	2018/2019	2019/2020	2018/2019	2019/2020
(1)	(2)	(3)	(4)	(5)	(6)	(7)
1. Permata Intan	-	-	1	1	1	1
2. Sungai Babuat	-	-	-	-	-	-
3. Murung	1	1	1	1	2	2
4. Laung Tuhup	1	1	-	-	1	1
5. Barito Tuhup Raya	-	-	-	-	-	-
6. Tanah Siang	-	-	-	-	-	-
7. Tanah Siang Selatan	-	-	-	-	-	-
8. Sumber Barito	-	-	-	-	-	-
9. Seribu Riam	-	-	-	-	-	-
10. Uut Murung	-	-	-	-	-	-
Murung Raya	2	2	2	2	4	4

Lanjutan Tabel/Continued Table 4.1.6

Kecamatan Subdistrict	Guru ¹ /Teachers ¹					
	Negeri/Public		Swasta/Private		Jumlah/Total	
	2018/2019	2019/2020	2018/2019	2019/2020	2018/2019	2019/2020
(1)	(8)	(9)	(10)	(11)	(12)	(13)
1. Permata Intan	-	-	10	2	10	2
2. Sungai Babuat	-	-	-	-	-	-
3. Murung	34	27	9	9	43	36
4. Laung Tuhup	27	29	-	-	27	29
5. Barito Tuhup Raya	-	-	-	-	-	-
6. Tanah Siang	-	-	-	-	-	-
7. Tanah Siang Selatan	-	-	-	-	-	-
8. Sumber Barito	-	-	-	-	-	-
9. Seribu Riam	-	-	-	-	-	-
10. Uut Murung	-	-	-	-	-	-
Murung Raya	61	56	19	11	80	67

Catatan/Note : ¹ Jumlah guru termasuk kepala sekolah dan guru/The total of teachers including headmaster and teacher

Lanjutan Tabel/Continued Table 4.1.6

Kecamatan Subdistrict	Murid/Students					
	Negeri/Public		Swasta/Private		Jumlah/Total	
	2018/2019	2019/2020	2018/2019	2019/2020	2018/2019	2019/2020
(1)	(14)	(15)	(16)	(17)	(18)	(19)
1. Permata Intan	-	-	161	162	161	162
2. Sungai Babuat	-	-	-	-	-	-
3. Murung	561	571	92	90	653	661
4. Laung Tuhup	346	312	-	-	346	312
5. Barito Tuhup Raya	-	-	-	-	-	-
6. Tanah Siang	-	-	-	-	-	-
7. Tanah Siang Selatan	-	-	-	-	-	-
8. Sumber Barito	-	-	-	-	-	-
9. Seribu Riam	-	-	-	-	-	-
10. Uut Murung	-	-	-	-	-	-
Murung Raya	907	883	253	252	1 160	1 135

Lanjutan Tabel/Continued Table 4.1.6

Kecamatan Subdistrict	Rasio Murid-Guru/Pupil-Teacher Ratio	
	2018/2019	2019/2020
(1)	(20)	(21)
1. Permata Intan	16	81
2. Sungai Babuat	-	-
3. Murung	15	18
4. Laung Tuhup	13	11
5. Barito Tuhup Raya	-	-
6. Tanah Siang	-	-
7. Tanah Siang Selatan	-	-
8. Sumber Barito	-	-
9. Seribu Riam	-	-
10. Uut Murung	-	-
Murung Raya	15	17

Sumber/Source : Kementerian Agama, Data Semester Ganjil/Ministry of Religious Affairs, Odd Semester Data

Tabel 4.1.7 Jumlah Sekolah, Guru, dan Murid Sekolah Menengah Atas (SMA) di Bawah Kementerian Pendidikan dan Kebudayaan Menurut Kecamatan di Kabupaten Murung Raya, 2018/2019 dan 2019/2020

Number of Schools, Teachers, and Pupils in Senior High Schools Under The Ministry of Education and Culture by Subdistrict in Murung Raya Regency, 2018/2019 and 2019/2020

Kecamatan Subdistrict	Sekolah/Schools					
	Negeri/Public		Swasta/Private		Jumlah/Total	
	2018/2019	2019/2020	2018/2019	2019/2020	2018/2019	2019/2020
(1)	(2)	(3)	(4)	(5)	(6)	(7)
1. Permata Intan	1	1	-	-	1	1
2. Sungai Babuat	1	1	-	-	1	1
3. Murung	4	4	2	2	6	6
4. Laung Tuhup	5	5	-	-	5	5
5. Barito Tuhup Raya	1	1	-	-	1	1
6. Tanah Siang	5	5	-	-	5	5
7. Tanah Siang Selatan	1	1	-	-	1	1
8. Sumber Barito	2	2	-	-	2	2
9. Seribu Riam	1	1	-	-	1	1
10. Uut Murung	1	1	-	-	1	1
Murung Raya	22	22	2	2	24	24

Lanjutan Tabel/Continued Table 4.1.7

Kecamatan Subdistrict	Guru ¹ /Teachers ¹					
	Negeri/Public		Swasta/Private		Jumlah/Total	
	2018/2019	2019/2020	2018/2019	2019/2020	2018/2019	2019/2020
(1)	(8)	(9)	(10)	(11)	(12)	(13)
1. Permata Intan	25	32	-	-	25	32
2. Sungai Babuat	3	4	-	-	3	4
3. Murung	82	88	21	24	103	112
4. Laung Tuhup	54	67	-	-	54	67
5. Barito Tuhup Raya	4	6	-	-	4	6
6. Tanah Siang	40	45	-	-	40	45
7. Tanah Siang Selatan	17	17	-	-	17	17
8. Sumber Barito	11	21	-	-	11	21
9. Seribu Riam	3	5	-	-	3	5
10. Uut Murung	1	11	-	-	1	11
Murung Raya	240	296	21	24	261	320

Catatan/Note : ¹ Jumlah guru termasuk kepala sekolah dan guru/The total of teachers including headmaster and teacher

Lanjutan Tabel/Continued Table 4.1.7

Kecamatan Subdistrict	Murid/Students					
	Negeri/Public		Swasta/Private		Jumlah/Total	
	2018/2019	2019/2020	2018/2019	2019/2020	2018/2019	2019/2020
(1)	(14)	(15)	(16)	(17)	(18)	(19)
1. Permata Intan	357	419	-	-	357	419
2. Sungai Babuat	50	41	-	-	50	41
3. Murung	1 410	1 368	187	210	1 597	1 578
4. Laung Tuhup	917	963	-	-	917	963
5. Barito Tuhup Raya	75	78	-	-	75	78
6. Tanah Siang	409	446	-	-	409	446
7. Tanah Siang Selatan	264	322	-	-	264	322
8. Sumber Barito	235	246	-	-	235	246
9. Seribu Riam	90	106	-	-	90	106
10. Uut Murung	56	63	-	-	56	63
Murung Raya	3 863	4 052	187	210	4 050	4 262

Lanjutan Tabel/Continued Table 4.1.7

Kecamatan Subdistrict	Rasio Murid-Guru/Pupil-Teacher Ratio	
	2018/2019	2019/2020
(1)	(20)	(21)
1. Permata Intan	14	13
2. Sungai Babuat	17	10
3. Murung	16	14
4. Laung Tuhup	17	14
5. Barito Tuhup Raya	19	13
6. Tanah Siang	10	10
7. Tanah Siang Selatan	16	19
8. Sumber Barito	21	12
9. Seribu Riam	30	21
10. Uut Murung	56	6
Murung Raya	16	13

Sumber/Source : Kementerian Pendidikan dan Kebudayaan, Data Semester Ganji/Ministry of Educations and Culture, Odd Semester Data

Tabel 4.1.8 Jumlah Sekolah, Guru, dan Murid Sekolah Menengah Kejuruan (SMK) di Bawah Kementerian Pendidikan dan Kebudayaan Menurut Kecamatan di Kabupaten Murung Raya, 2018/2019 dan 2019/2020

Number of Schools, Teachers, and Pupils in Vocational High Schools Under The Ministry of Education and Culture by Subdistrict in Murung Raya Regency, 2018/2019 and 2019/2020

Kecamatan Subdistrict	Sekolah/Schools					
	Negeri/Public		Swasta/Private		Jumlah/Total	
	2018/2019	2019/2020	2018/2019	2019/2020	2018/2019	2019/2020
(1)	(2)	(3)	(4)	(5)	(6)	(7)
1. Permata Intan	1	-	-	-	1	-
2. Sungai Babuat	-	-	-	-	-	-
3. Murung	-	-	-	-	-	-
4. Laung Tuhup	-	-	-	-	-	-
5. Barito Tuhup Raya	-	-	-	-	-	-
6. Tanah Siang	1	1	-	-	1	1
7. Tanah Siang Selatan	-	-	-	-	-	-
8. Sumber Barito	-	-	-	-	-	-
9. Seribu Riam	-	-	-	-	-	-
10. Uut Murung	-	-	-	-	-	-
Murung Raya	2	1	-	-	2	1

Lanjutan Tabel/Continued Table 4.1.8

Kecamatan Subdistrict	Guru ¹ /Teachers ¹					
	Negeri/Public		Swasta/Private		Jumlah/Total	
	2018/2019	2019/2020	2018/2019	2019/2020	2018/2019	2019/2020
(1)	(8)	(9)	(10)	(11)	(12)	(13)
1. Permata Intan	6	-	-	-	6	-
2. Sungai Babuat	-	-	-	-	-	-
3. Murung	-	-	-	-	-	-
4. Laung Tuhup	-	-	-	-	-	-
5. Barito Tuhup Raya	-	-	-	-	-	-
6. Tanah Siang	26	29	-	-	26	29
7. Tanah Siang Selatan	-	-	-	-	-	-
8. Sumber Barito	-	-	-	-	-	-
9. Seribu Riam	-	-	-	-	-	-
10. Uut Murung	-	-	-	-	-	-
Murung Raya	32	29	-	-	32	29

Catatan/Note : ¹ Jumlah guru termasuk kepala sekolah dan guru/The total of teachers including headmaster and teacher

Lanjutan Tabel/Continued Table 4.1.8

Kecamatan Subdistrict	Murid/Students					
	Negeri/Public		Swasta/Private		Jumlah/Total	
	2018/2019	2019/2020	2018/2019	2019/2020	2018/2019	2019/2020
(1)	(14)	(15)	(16)	(17)	(18)	(19)
1. Permata Intan	16	-	-	-	16	-
2. Sungai Babuat	-	-	-	-	-	-
3. Murung	-	-	-	-	-	-
4. Laung Tuhup	-	-	-	-	-	-
5. Barito Tuhup Raya	-	-	-	-	-	-
6. Tanah Siang	413	476	-	-	413	476
7. Tanah Siang Selatan	-	-	-	-	-	-
8. Sumber Barito	-	-	-	-	-	-
9. Seribu Riam	-	-	-	-	-	-
10. Uut Murung	-	-	-	-	-	-
Murung Raya	429	476	-	-	429	476

Lanjutan Tabel/Continued Table 4.1.8

Kecamatan Subdistrict	Rasio Murid-Guru/Pupil-Teacher Ratio	
	2018/2019	2019/2020
(1)	(20)	(21)
1. Permata Intan	3	-
2. Sungai Babuat	-	-
3. Murung	-	-
4. Laung Tuhup	-	-
5. Barito Tuhup Raya	-	-
6. Tanah Siang	16	16
7. Tanah Siang Selatan	-	-
8. Sumber Barito	-	-
9. Seribu Riam	-	-
10. Uut Murung	-	-
Murung Raya	13	16

Sumber/Source : Kementerian Pendidikan dan Kebudayaan, Data Semester Ganji/Ministry of Educations and Culture, Odd Semester Data

Tabel 4.1.9 Jumlah Sekolah, Guru, dan Murid Madrasah Aliyah (MA) di Bawah Kementerian Agama Menurut Kecamatan di Kabupaten Murung Raya, 2018/2019 dan 2019/2020
Number of Schools, Teachers, and Pupils in Madrasah Aliyah (MA) Under the Ministry of Religious Affairs by Subdistrict in Murung Raya Regency, 2018/2019 and 2019/2020

Kecamatan Subdistrict	Sekolah/Schools					
	Negeri/Public		Swasta/Private		Jumlah/Total	
	2018/2019	2019/2020	2018/2019	2019/2020	2018/2019	2019/2020
(1)	(2)	(3)	(4)	(5)	(6)	(7)
1. Permata Intan	-	-	-	-	-	-
2. Sungai Babuat	-	-	-	-	-	-
3. Murung	1	1	38	41	39	42
4. Laung Tuhup	1	1	23	27	24	28
5. Barito Tuhup Raya	-	-	-	-	-	-
6. Tanah Siang	-	-	-	-	-	-
7. Tanah Siang Selatan	-	-	-	-	-	-
8. Sumber Barito	-	-	-	-	-	-
9. Seribu Riam	-	-	-	-	-	-
10. Uut Murung	-	-	-	-	-	-
Murung Raya	2	2	-	-	2	2

Lanjutan Tabel/Continued Table 4.1.9

Kecamatan Subdistrict	Guru ¹ /Teachers ¹					
	Negeri/Public		Swasta/Private		Jumlah/Total	
	2018/2019	2019/2020	2018/2019	2019/2020	2018/2019	2019/2020
(1)	(8)	(9)	(10)	(11)	(12)	(13)
1. Permata Intan	-	-	-	-	-	-
2. Sungai Babuat	-	-	-	-	-	-
3. Murung	41	38	38	41	79	79
4. Laung Tuhup	27	23	23	27	50	50
5. Barito Tuhup Raya	-	-	-	-	-	-
6. Tanah Siang	-	-	-	-	-	-
7. Tanah Siang Selatan	-	-	-	-	-	-
8. Sumber Barito	-	-	-	-	-	-
9. Seribu Riam	-	-	-	-	-	-
10. Uut Murung	-	-	-	-	-	-
Murung Raya	68	61	-	-	68	61

Catatan/Note : ¹Jumlah guru termasuk kepala sekolah dan guru/The total of teachers including headmaster and teacher

Lanjutan Tabel/Continued Table 4.1.9

Kecamatan Subdistrict	Murid/Students					
	Negeri/Public		Swasta/Private		Jumlah/Total	
	2018/2019	2019/2020	2018/2019	2019/2020	2018/2019	2019/2020
(1)	(14)	(15)	(16)	(17)	(18)	(19)
1. Permata Intan	-	-	-	-	-	-
2. Sungai Babuat	-	-	-	-	-	-
3. Murung	542	603	38	41	580	644
4. Laung Tuhup	194	196	23	27	217	223
5. Barito Tuhup Raya	-	-	-	-	-	-
6. Tanah Siang	-	-	-	-	-	-
7. Tanah Siang Selatan	-	-	-	-	-	-
8. Sumber Barito	-	-	-	-	-	-
9. Seribu Riam	-	-	-	-	-	-
10. Uut Murung	-	-	-	-	-	-
Murung Raya	736	799	-	-	736	799

Lanjutan Tabel/Continued Table 4.1.9

Kecamatan Subdistrict	Rasio Murid-Guru/Pupil-Teacher Ratio	
	2018/2019	2019/2020
(1)	(20)	(21)
1. Permata Intan	-	-
2. Sungai Babuat	-	-
3. Murung	7	8
4. Laung Tuhup	4	4
5. Barito Tuhup Raya	-	-
6. Tanah Siang	-	-
7. Tanah Siang Selatan	-	-
8. Sumber Barito	-	-
9. Seribu Riam	-	-
10. Uut Murung	-	-
Murung Raya	11	13

Sumber/Source : Kementerian Agama, Data Semester Ganjil/Ministry of Religious Affairs, Odd Semester Data

Tabel 4.1.10 Jumlah Desa¹/Kelurahan yang Memiliki Fasilitas Sekolah Menurut Kecamatan dan Tingkat Pendidikan di Kabupaten Murung Raya, 2014-2019
Table Number of Villages¹ Having Educational Facilities by Subdistrict and Educational Level in Murung Raya Regency, 2014-2019

Kecamatan Subdistrict	SD Primary School		
	2014	2018	2019
(1)	(2)	(3)	(4)
1. Permata Intan	12	12	12
2. Sungai Babuat	6	6	6
3. Murung	15	15	15
4. Laung Tuhup	24	25	25
5. Barito Tuhup Raya	10	10	11
6. Tanah Siang	27	27	27
7. Tanah Siang Selatan	6	7	7
8. Sumber Barito	9	9	9
9. Seribu Riam	7	7	7
10. Uut Murung	5	5	5
Murung Raya	121	123	124

Lanjutan Tabel/Continued Table 4.1.10

Kecamatan Subdistrict	SMP Junior High School		
	2014	2018	2019
(1)	(5)	(6)	(7)
1. Permata Intan	7	10	10
2. Sungai Babuat	2	6	6
3. Murung	7	9	9
4. Laung Tuhup	11	12	14
5. Barito Tuhup Raya	2	4	4
6. Tanah Siang	13	13	13
7. Tanah Siang Selatan	1	2	2
8. Sumber Barito	5	7	7
9. Seribu Riam	3	6	5
10. Uut Murung	3	3	3
Murung Raya	54	72	73

Lanjutan Tabel/Continued Table 4.1.10

Kecamatan Subdistrict	SMA Senior High School		
	2014	2018	2019
(1)	(8)	(9)	(10)
1. Permata Intan	1	1	2
2. Sungai Babuat	1	5	5
3. Murung	3	6	5
4. Laung Tuhup	4	6	7
5. Barito Tuhup Raya	1	1	1
6. Tanah Siang	3	6	6
7. Tanah Siang Selatan	1	1	1
8. Sumber Barito	2	2	2
9. Seribu Riam	1	1	1
10. Uut Murung	1	1	1
Murung Raya	18	30	31

Lanjutan Tabel/Continued Table 4.1.10

Kecamatan Subdistrict	SMK Vocational School		
	2014 (11)	2018 (12)	2019 (13)
(1)			
1. Permata Intan	1	1	1
2. Sungai Babuat	0	3	–
3. Murung	0	1	–
4. Laung Tuhup	0	0	–
5. Barito Tuhup Raya	0	0	–
6. Tanah Siang	1	1	1
7. Tanah Siang Selatan	0	0	–
8. Sumber Barito	0	0	–
9. Seribu Riam	0	0	–
10. Uut Murung	0	0	–
Murung Raya	2	6	2

Lanjutan Tabel/Continued Table 4.1.10

Kecamatan Subdistrict	Perguruan Tinggi University		
	2014	2018	2019
(1)	(11)	(12)	(13)
1. Permata Intan	0	0	–
2. Sungai Babuat	0	0	–
3. Murung	0	0	–
4. Laung Tuhup	0	0	–
5. Barito Tuhup Raya	0	0	–
6. Tanah Siang	0	0	–
7. Tanah Siang Selatan	0	0	–
8. Sumber Barito	0	0	–
9. Seribu Riam	0	0	–
10. Uut Murung	0	0	–
Murung Raya	0	0	–

Catatan/Note: ¹ Desa pada tabel ini termasuk Unit Permukiman Transmigrasi (UPT) yang masih dibina oleh kementerian terkait dan nagari di Provinsi Sumatera Barat/Villages in this table include Transmigration Settlement Unit which is still fostered by the relevant ministries and the nagari in the Province of Sumatera Barat

Sumber/Source: BPS, Pendataan Potensi Desa (Podes)/ BPS—Statistics Indonesia, Village Potential Data Collection

Tabel 4.1.11 Angka Partisipasi Murni (APM) dan Angka Partisipasi Kasar (APK) Menurut Jenjang Pendidikan di Kabupaten Murung Raya, 2019

Net Participation Rates and Gross Participation Rates by Educational Level in Murung Raya Regency, 2019

Kecamatan Subdistrict	Angka Partisipasi Murni (APM) Net Participation Rates			Angka Partisipasi Kasar (APK) Gross Participation Rates		
	Laki-laki Male	Perempuan Female	Laki-laki+ Perempuan Male+ Female	Laki-laki Male	Perempuan Female	Laki-laki+ Perempuan Male+ Female
(1)	(2)	(3)	(4)	(5)	(5)	
SD/MI Elementary School	97,79	99,68	98,77	110,74	114,53	112,71
SMP/MTs Junior High School	70,90	80,17	75,88	91,41	94,66	93,15
SMA/SMK/MA Senior High School	40,72	43,54	42,05	72,71	63,36	68,30
Perguruan Tinggi University	-	-	-	10,14	8,34	9,18

Sumber/Source: BPS, Survei Sosial Ekonomi Nasional (Susenas)/BPS-Statistics Indonesia, National Socioeconomic Survey

Tabel 4.1.12 **Persentase Penduduk Usia 7–24 Tahun Menurut Jenis Kelamin, Kelompok Umur Sekolah, dan Partisipasi Sekolah¹, 2017-2019**

Percentage of Population Aged 7–24 Years by Sex, School Age Group, and School Participation¹, 2017-2019

Jenis Kelamin dan Kelompok Umur Sekolah <i>Sex and School Age Group</i>	2017		
	Tidak/Belum Pernah Sekolah <i>Not/Never Attending School</i>	Masih Sekolah <i>Attending School</i>	Tidak Sekolah Lagi <i>Not Attending School Anymore</i>
(1)	(2)	(3)	(4)
<i>Laki-laki/Male</i>			
7-12	1,18	98,82	0,00
13-15	0,00	96,67	3,33
16-18	0,00	62,76	37,24
19-24	0,00	12,43	87,57
7-24	0,47	70,45	29,08
<i>Perempuan/Female</i>			
7-12	0,90	99,10	0,00
13-15	0,00	87,50	12,50
16-18	0,00	55,35	44,65
19-24	1,09	12,18	86,73
7-24	0,66	65,79	33,55
<i>Jumlah/Total</i>			
7-12	1,05	98,95	0,00
13-15	0,00	92,46	7,54
16-18	0,00	59,10	40,90
19-24	0,55	12,30	87,15
7-24	0,56	68,20	31,24

Lanjutan Tabel/Continued Table 4.1.12

Jenis Kelamin dan Kelompok Umur Sekolah <i>Sex and School Age Group</i>	2018		
	Tidak/Belum Pernah Sekolah <i>Not/Never Attending School</i>	Masih Sekolah <i>Attending School</i>	Tidak Sekolah Lagi <i>Not Attending School Anymore</i>
(1)	(2)	(3)	(4)
Laki-laki/ <i>Male</i>			
7-12
13-15	-
16-18
19-24
7-24	0,90	69,80	29,30
Perempuan/ <i>Female</i>			
7-12
13-15
16-18
19-24
7-24	0,26	68,45	31,30
Jumlah/ <i>Total</i>			
7-12
13-15
16-18
19-24
7-24	0,57	69,11	30,32

Lanjutan Tabel/Continued Table 4.1.12

Jenis Kelamin dan Kelompok Umur Sekolah <i>Sex and School Age Group</i>	2019		
	Tidak/Belum Pernah Sekolah <i>Not/Never Attending School</i>	Masih Sekolah <i>Attending School</i>	Tidak Sekolah Lagi <i>Not Attending School Anymore</i>
(1)	(2)	(3)	(4)
Laki-laki/ <i>Male</i>		66,13	33,71
7-12	-	97,79	2,21
13-15	-	90,81	9,19
16-18	0,92	65,54	33,57
19-24	-	15,25	84,75
7-24	0,16	66,13	33,71
Perempuan/ <i>Female</i>			
7-12	0,12	99,88	0,00
13-15	0,00	96,10	3,90
16-18	0,00	65,38	34,62
19-24	0,00	9,29	90,71
7-24	0,04	65,51	34,45
Jumlah/ <i>Total</i>			
7-12	0,06	98,87	1,06
13-15	0,00	93,65	6,35
16-18	0,49	65,45	34,07
19-24	0,00	12,08	87,92
7-24	0,10	65,81	34,09

Catatan/Note: ¹ Termasuk pendidikan nonformal (Paket A, Paket B, atau Paket C)/Including Package A, Package B, or Package C

Sumber/Source: BPS, Survei Sosial Ekonomi Nasional (Susenas)/BPS-Statistics Indonesia, National Socioeconomic Survey

4.2 Kesehatan/ Health

Tabel 4.2.1 Jumlah Desa¹/Kelurahan Yang Memiliki Sarana Kesehatan Menurut Kecamatan di Kabupaten Murung Raya, 2014-2019
Table Number of Villages¹ Having Health Facilities by Subdistrict in Murung Raya Regency, 2014-2019

Kecamatan Subdistrict	Rumah Sakit Hospital		
	2014	2018	2019
(1)	(2)	(3)	(4)
1. Permata Intan	–	–	–
2. Sungai Babuat	–	–	–
3. Murung	1	1	1
4. Laung Tuhup	–	–	–
5. Barito Tuhup Raya	–	–	–
6. Tanah Siang	–	–	–
7. Tanah Siang Selatan	–	–	–
8. Sumber Barito	–	–	–
9. Seribu Riam	–	–	–
10. Uut Murung	–	–	–
Murung Raya	1	1	1

Lanjutan Tabel/Continued Table 4.2.1

Kecamatan Subdistrict	Rumah Sakit Bersalin Maternity Hospital		
	2014	2018	2019
(1)	(2)	(3)	(4)
1. Permata Intan	–	–	–
2. Sungai Babuat	–	–	–
3. Murung	–	–	–
4. Laung Tuhup	–	–	–
5. Barito Tuhup Raya	–	–	–
6. Tanah Siang	–	–	–
7. Tanah Siang Selatan	–	–	–
8. Sumber Barito	–	–	–
9. Seribu Riam	–	–	–
10. Uut Murung	–	–	–
Murung Raya	–	–	–

Lanjutan Tabel/Continued Table 4.2.1

Kecamatan Subdistrict	Poliklinik Polyclinic		
	2014	2018	2019
(1)	(2)	(3)	(4)
1. Permata Intan	–	–	–
2. Sungai Babuat	–	–	–
3. Murung	1	1	–
4. Laung Tuhup	–	1	–
5. Barito Tuhup Raya	–	–	–
6. Tanah Siang	2	–	–
7. Tanah Siang Selatan	–	–	–
8. Sumber Barito	–	1	–
9. Seribu Riam	–	–	–
10. Uut Murung	–	–	1
Murung Raya	3	3	1

Lanjutan Tabel/*Continued Table* 4.2.1

Kecamatan <i>Subdistrict</i>	Puskesmas <i>Public Health Center</i>		
	2014	2018	2019
(1)	(2)	(3)	(4)
1. Permata Intan	1	1	1
2. Sungai Babuat	1	1	1
3. Murung	3	4	3
4. Laung Tuhup	3	3	3
5. Barito Tuhup Raya	1	1	1
6. Tanah Siang	2	2	2
7. Tanah Siang Selatan	–	1	1
8. Sumber Barito	1	1	1
9. Seribu Riam	1	2	–
10. Uut Murung	1	2	1
Murung Raya	14	18	14

Lanjutan Tabel/Continued Table 4.2.1

Kecamatan Subdistrict	Puskesmas Pembantu Subsidiary of Public Health Center		
	2014	2018	2019
(1)	(15)	(15)	(16)
1. Permata Intan	10	12	12
2. Sungai Babuat	3	5	5
3. Murung	13	13	14
4. Laung Tuhup	16	23	22
5. Barito Tuhup Raya	5	10	10
6. Tanah Siang	21	24	25
7. Tanah Siang Selatan	6	5	7
8. Sumber Barito	6	8	8
9. Seribu Riam	5	6	7
10. Uut Murung	4	3	4
Murung Raya	89	109	114

Lanjutan Tabel/Continued Table 4.2.1

Kecamatan Subdistrict	Apotek Pharmacy		
	2014	2018	2019
(1)	(17)	(18)	(19)
1. Permata Intan	–	1	–
2. Sungai Babuat	–	–	–
3. Murung	1	1	1
4. Laung Tuhup	–	–	–
5. Barito Tuhup Raya	–	–	–
6. Tanah Siang	–	–	–
7. Tanah Siang Selatan	–	–	–
8. Sumber Barito	–	–	–
9. Seribu Riam	–	–	–
10. Uut Murung	–	–	–
Murung Raya	1	2	1

Catatan/Note: ¹Desa pada tabel ini termasuk Unit Permukiman Transmigrasi (UPT) yang masih dibina oleh kementerian terkait dan nagari di Provinsi Sumatera Barat/Villages in this table include Transmigration Settlement Unit which is still fostered by the relevant ministries and the nagari in the Province of Sumatera Barat

Sumber/Source: BPS, Pendataan Potensi Desa (Podes)/BPS-Statistics Indonesia, Village Potential Data Collecting

Tabel 4.2.2 Jumlah Tenaga Kesehatan Menurut Kecamatan di Kabupaten Murung Raya, 2019

Number of Medical Personnel by Subdistrict in Murung Raya Regency, 2019

Kecamatan Subdistrict	Dokter ¹ Doctor ¹	Perawat Nurse	Bidan Midwife	Farmasi Pharmaceutical	Ahli Gizi Nutritionist
(1)	(2)	(3)	(4)	(5)	(6)
1. Permata Intan	1	36	27	1	1
2. Sungai Babuat	1	18	8	-	2
3. Murung	6	57	67	6	3
4. Laung Tuhup	3	55	57	3	5
5. Barito Tuhup Raya	-	21	18	-	2
6. Tanah Siang	3	67	49	3	3
7. Tanah Siang Selatan	1	27	19	2	1
8. Sumber Barito	1	20	14	-	2
9. Seribu Riam	1	19	12	-	-
10. Uut Murung	-	10	12	1	2
Murung Raya	17	330	283	16	21

Catatan/Note: ¹Dokter kandungan dan dokter umum/*Obstetrician and general practice doctor*

Sumber/Source: Dinas Kesehatan Kabupaten Murung Raya/ *Health Office of Murung Raya*

Tabel 4.2.3 Jumlah Kasus Penyakit Menurut Kecamatan dan Jenis Penyakit di Kabupaten Murung Raya, 2019
Number of Disease Cases by Subdistrict and Type of Disease in Murung Raya Regency, 2019

Kecamatan Subdistrict	Malaria (Suspek) Malaria (Suspect)	TB Paru Tuberculosis	Pneumonia ¹ Pneumonia ¹	Kusta Leprosy
(1)	(2)	(3)	(4)	(5)
1. Permata Intan	-	21	-	-
2. Sungai Babuat	1	10	-	-
3. Murung	4	90	40	1
4. Laung Tuhup	2	35	15	-
5. Barito Tuhup Raya	1	12	-	-
6. Tanah Siang	6	27	26	-
7. Tanah Siang Selatan	1	8	10	-
8. Sumber Barito	-	10	-	-
9. Seribu Riam	-	12	-	-
10. Uut Murung	1	5	5	-
Murung Raya	16	230	96	1

Catatan/Note: ¹ Pneumonia pada balita/Pneumonia in children under five years old

Lanjutan Tabel/Continued Table 4.2.3

Kecamatan Subdistrict	Tetanus Neonatorum	Campak Measles	Diare² Diarrhoea²	DBD Dengue Hemorrhagic Fever (9)
(1)	(6)	(7)	(8)	(9)
1. Permata Intan	-	-	577	1
2. Sungai Babuat	-	-	84	1
3. Murung	-	-	1 641	81
4. Laung Tuhup	-	-	452	5
5. Barito Tuhup Raya	-	-	217	4
6. Tanah Siang	-	-	691	15
7. Tanah Siang Selatan	-	-	292	12
8. Sumber Barito	-	-	403	-
9. Seribu Riam	-	-	44	1
10. Uut Murung	-	-	131	1
Murung Raya	-	-	4 532	121

Catatan/Note: ² Jumlah Kejadian luar biasa/Number of extraordinary event

Lanjutan Tabel/Continued Table 4.2.3

Kecamatan Subdistrict	AIDS ⁴		IMS STD
	Kasus Baru ³ New Cases ³	Kasus Kumulatif ⁵ Cumulative Cases	
(1)	(2)	(3)	(4)
1. Permata Intan	1	3	-
2. Sungai Babuat	1	1	-
3. Murung	5	17	-
4. Laung Tuhup	-	1	-
5. Barito Tuhup Raya	-	-	-
6. Tanah Siang	-	1	-
7. Tanah Siang Selatan	-	-	-
8. Sumber Barito	-	1	-
9. Seribu Riam	-	-	-
10. Uut Murung	2	2	-
Murung Raya	9	26	-

Catatan/Note: ³ Sampai dengan Januari 2017/Up to January 2017

⁴ Data termasuk kasus HIV/Data included cases of HIV

⁵ Termasuk kasus pasien yang hidup dan mati/Including the cases of patients who lived and died

Sumber/Source: Dinas Kesehatan Kabupaten Murung Raya/ Health Office of Murung Raya

Tabel 4.2.4 Jumlah Bayi Lahir, Bayi Berat Badan Lahir Rendah (BBLR), dan Bergizi Kurang Menurut Kecamatan di Kabupaten Murung Raya, 2019
Number of Births, Babies with Low Birth Weights (LBW), and Malnutrition by Subdistrict Murung Raya Regency, 2019

Kecamatan Subdistrict	Bayi Lahir Births	Berat Bayi Lahir Rendah (BBLR) Low Birth Weights (LBW)	Gizi Kurang Malnutrition
(1)	(2)	(3)	(4)
1. Permata Intan	252	8	3
2. Sungai Babuat	55	1	2
3. Murung	950	13	22
4. Laung Tuhup	364	10	9
5. Barito Tuhup Raya	97	-	7
6. Tanah Siang	308	8	13
7. Tanah Siang Selatan	125	1	10
8. Sumber Barito	179	-	6
9. Seribu Riam	49	2	9
10. Uut Murung	48	3	5
Murung Raya	2 427	46	86

Sumber/Source: Dinas Kesehatan Kabupaten Murung Raya/ Health Office of Murung Raya

Tabel 4.2.5 Jumlah Rumah Sakit Umum, Rumah Sakit Khusus, Rumah Sakit/Rumah Bersalin, Puskesmas, Klinik/Balai Kesehatan, Posyandu, dan Polindes Menurut Kecamatan di Kabupaten Murung Raya, 2018-2019
Number of General Hospital, Special Hospital, Maternity Hospital and Public Health Center, Medical Clinic, Integrated Service Post, Village maternity Cottage by Subdistrict in Murung Raya Regency, 2018-2019

Kecamatan Subdistrict	Rumah Sakit Umum General Hospital		Rumah Sakit Khusus Special Hospital	
	2018	2019	2018	2019
(1)	(2)	(3)	(4)	(5)
1. Permata Intan	-	-	-	-
2. Sungai Babuat	-	-	-	-
3. Murung	1	1	-	-
4. Laung Tuhup	-	-	-	-
5. Barito Tuhup Raya	-	-	-	-
6. Tanah Siang	-	-	-	-
7. Selatan	-	-	-	-
8. Sumber Barito	-	-	-	-
9. Seribu Riam	-	-	-	-
10. Uut Murung	-	-	-	-
Murung Raya	1	1	-	-

Lanjutan Tabel/Continued Table 4.2.5

Kecamatan Subdistrict	Rumah Sakit Bersalin/ Rumah Bersalin Maternity Hospital		Puskesmas Public Health Center	
	2018	2019	2018	2019
(1)	(6)	(7)	(8)	(9)
1. Permata Intan	-		1	1
2. Sungai Babuat	-		1	1
3. Murung	2		3	3
4. Laung Tuhup	-		3	3
5. Barito Tuhup Raya	-		1	1
6. Tanah Siang	-		2	2
7. Selatan	-		1	1
8. Sumber Barito	-		1	1
9. Seribu Riam	-		1	1
10. Uut Murung	-		1	1
Murung Raya	2		15	15

Lanjutan Tabel/Continued Table 4.2.5

Kecamatan Subdistrict	Klinik/Balai Kesehatan Medical Clinic		Posyandu Integrated Service Post		Polindes Village Maternity Cottage	
	2018	2019	2018	2019	2018	2019
(1)	(10)	(11)	(12)	(13)	(14)	(15)
1. Permata Intan	-	-	12	-	-	-
2. Sungai Babuat	-	-	7	-	-	-
3. Murung	1	-	28	-	2	2
4. Laung Tuhup	-	-	37	-	-	-
5. Barito Tuhup Raya	-	-	14	-	-	-
6. Tanah Siang	-	-	27	-	-	-
7. Tanah Siang Selatan	-	-	12	-	-	-
8. Sumber Barito	-	-	10	-	-	-
9. Seribu Riam	-	-	7	-	-	-
10. Uut Murung	-	-	6	-	-	-
Murung Raya	1	-	160	-	2	2

Sumber/Source: Dinas Kesehatan Kabupaten Murung Raya/Health Office of Murung Raya Regency

Tabel 4.2.6 Jumlah Ibu Hamil, Melakukan Kunjungan K1, Melakukan Kunjungan K4, Kurang Energi Kronis (KEK), dan Mendapat Tablet Zat Besi (Fe), 2016-2019
Number of Pregnant Women, Conducting K1 Visits, Conducting K4 Visits, Chronic Energy Lack, and Getting Iron Tablets (Fe), 2016-2019

Tahun Year	Jumlah Ibu Hamil Number of Pregnant Women	Melakukan Kunjungan K1 Conducting K1 Visits	Melakukan Kunjungan K4 Conducting K4 Visits	Kurang Energi Kronis (KEK) Chronic Energy Lack	Mendapat Zat Besi (Fe) Getting Iron Tablets (Fe)
(1)	(2)	(3)	(4)	(4)	(4)
2016
2017
2018	3 034	2 553	2 213	-	2 485
2019	3 061	2 709	2 454	262	2 577

Sumber/Source: Dinas Pengendalian Penduduk, Keluarga Berencana, Pemberdayaan Perempuan dan Perlindungan Anak Kabupaten Murung Raya/ Population Control, Family Planning, Women Empowerment, and Child Protection Office of Murung Raya Regency

Tabel 4.2.7 Jumlah Persalinan Hidup dan Persalinan Mati Bayi Menurut Pusat Kesehatan Masyarakat di Kabupaten Murung Raya, 2019
Number of Baby Living Birth and Dead Birth by Public Health Center in Murung Raya Regency, 2019

Pusat Kesehatan Masyarakat Public Health Center	Persalinan Hidup Living Birth	Persalinan Mati Dead Birth
(1)	(2)	(3)
Puskesmas Tumbang Lahung	251	1
Puskesmas Tumbang Bantian	54	1
Puskesmas Puruk Cahu	641	2
Puskesmas Mangkahui	143	1
Puskesmas Puruk Cahu Seberang	162	1
Puskesmas Muara Laung	152	2
Puskemas Muara Tuhup	100	2
Puskesmas Batu Bua	104	4
Puskesmas Makunjung	91	6
Puskesmas Saripoi	169	6
Puskesmas Konut	132	1
Puskesmas Datah Kotou	120	5
Puskesmas Tumbang Kunyi	176	3
Puskesmas Muara Joloi	45	4
Puskesmas Tumbang Olong	473	1
Murung Raya	2 813	40

Sumber/Source: Dinas Kesehatan Kabupaten Murung Raya/Health Office of Murung Raya Regency

Tabel 4.2.8 Jumlah Dukun Bayi Menurut Pusat Kesehatan Masyarakat di Kabupaten Murung Raya, 2019
Number of Traditional Birth Attendance by Work Unit in Murung Raya Regency, 2019

Pusat Kesehatan Masyarakat Public Health Center	Dukun Bayi Bermitra Traditional Birth Attendance Joined Midwife	Dukun Bayi Tidak Bermitra Traditional Birth Attendance Not Joined Midwife	Jumlah Total
(1)	(2)	(3)	(4)
Puskesmas Tumbang Lahung	31	6	37
Puskesmas Tumbang Bantian	6	3	9
Puskesmas Puruk Cahu	15	2	17
Puskesmas Mangkahui	11	-	11
Puskesmas Puruk Cahu Seberang	10	-	10
Puskesmas Muara Laung	22	1	23
Puskemas Muara Tuhup	8	-	8
Puskesmas Batu Bua	12	-	12
Puskesmas Makunjung	14	22	36
Puskesmas Saripoi	3	-	3
Puskesmas Konut	18	2	20
Puskesmas Datah Kotou	8	1	9
Puskesmas Tumbang Kunyi	2	1	3
Puskesmas Muara Joloi	10	5	15
Puskesmas Tumbang Olong	16	1	17
Murung Raya	186	44	230

Sumber/Source: Dinas Kesehatan Kabupaten Murung Raya/Health Office of Murung Raya Regency

Tabel 4.2.9 Jumlah Remaja Usia 15-24 Tahun yang Mendapat Penyuluhan Tentang Kesehatan Reproduksi (Kespro), HIV/AIDS, dan Keluarga Berencana (KB) Menurut Kecamatan di Kabupaten Murung Raya (kali), 2019
Number of Adolescents Aged 15-24 Years Who Received Counseling on Reproductive Health, HIV/AIDS, and Family Planning by Subdistrict in Murung Raya Regency (times), 2019

Kecamatan Subdistrict	Penyuluhan Kespro Reproductive Health Counseling	Penyuluhan HIV/AIDS HIV/AIDS Counseling	Penyuluhan KB Family Planning Counseling
(1)	(2)	(3)	(4)
1. Permata Intan	601	601	601
2. Sungai Babuat	112	112	112
3. Murung	2 277	2 277	2 277
4. Laung Tuhup	907	907	907
5. Barito Tuhup Raya	295	295	295
6. Tanah Siang	762	762	762
7. Selatan	280	280	280
8. Sumber Barito	142	142	142
9. Seribu Riam	101	101	101
10. Uut Murung	1 000	1 000	1 000
Murung Raya	6 477	6 477	6 477

Sumber/Source: Dinas Pengendalian Penduduk, Keluarga Berencana, Pemberdayaan Perempuan dan Perlindungan Anak Kabupaten Murung Raya/ *Population Control, Family Planning, Women Empowerment, and Child Protection Office of Murung Raya Regency*

4.2.10 Jumlah Klinik Keluarga Berencana (KKB) dan Pos Pelayanan Keluarga Berencana Desa (PPKBD) Menurut Kecamatan di Kabupaten Murung Raya, 2019
Number of Family Planning Clinics (KKB) and Village Family Planning Service Posts (PPKBD) by Subdistrict in Murung Raya Regency, 2019

Kecamatan Subdistrict	KKB Family Planning Clinics	PPKBD Village Family Planning Service Posts
(1)	(2)	(3)
1. Permata Intan	-	1
2. Sungai Babuat	-	1
3. Murung	1	1
4. Laung Tuhup	1	1
5. Barito Tuhup Raya	-	1
6. Tanah Siang	-	1
7. Selatan	-	1
8. Sumber Barito	-	1
9. Seribu Riam	-	1
10. Uut Murung	-	1
Murung Raya	2	10

Sumber/Source: Dinas Pengendalian Penduduk, Keluarga Berencana, Pemberdayaan Perempuan dan Perlindungan Anak Kabupaten Murung Raya/ *Population Control, Family Planning, Women Empowerment, and Child Protection Office of Murung Raya Regency*

4.2.11 Jumlah Pasangan Usia Subur dan Peserta KB Aktif Menurut Kecamatan di Kabupaten Murung Raya, 2019
Number of Fertile Age Couples and Active Family Planning Participants by Subdistrict in Murung Raya Regency, 2019

Kecamatan Subdistrict	Jumlah PUS Number of Fertile Age Couples	Peserta KB Aktif/Active Family Planning Participant			
		IUD	MOW	MOP	Kondom
(1)	(2)	(3)	(4)	(5)	(6)
1. Permata Intan	2 169	5	-	3	14
2. Sungai Babuat	582	1	-	-	3
3. Murung	6 489	90	76	5	29
4. Laung Tuhup	3 114	16	15	-	21
5. Barito Tuhup Raya	741	1	-	-	5
6. Tanah Siang	2 778	6	3	-	19
7. Selatan	900	1	-	-	7
8. Sumber Barito	1 147	2	-	-	11
9. Seribu Riam	697	1	-	-	1
10. Uut Murung	545	1	-	-	15
Murung Raya	19 162	124	94	8	125

Lanjutan Tabel/Continued Table 4.2.11

Kecamatan Subdistrict	Peserta KB Aktif/Active Family Planning Participant			
	Implant	Suntikan	Pil	Jumlah Total
(1)	(7)	(8)	(9)	(10)
1. Permata Intan	156	689	400	1 267
2. Sungai Babuat	25	171	131	331
3. Murung	321	910	843	2 274
4. Laung Tuhup	191	880	549	1 672
5. Barito Tuhup Raya	37	222	136	401
6. Tanah Siang	161	787	494	1 470
7. Selatan	47	210	122	387
8. Sumber Barito	137	320	185	655
9. Seribu Riam	23	190	140	355
10. Uut Murung	23	200	127	366
Murung Raya	1 121	4 579	3 127	9 178

Sumber/Source: Dinas Pengendalian Penduduk, Keluarga Berencana, Pemberdayaan Perempuan dan Perlindungan Anak Kabupaten Murung Raya/ Population Control, Family Planning, Women Empowerment, and Child Protection Office of Murung Raya Regency

4.3 Agama dan Sosial Lainnya/ *Religion and Other Social Affairs*

Tabel 4.3.1 Jumlah Penduduk Menurut Kecamatan dan Agama yang Dianut di Kabupaten Murung Raya, 2019
Table Population by Subdistrict and Religion in Murung Raya Regency, 2019

Kecamatan Subdistrict	Islam	Protestan Protestant	Katolik Catholic	Hindu	Budha Buddha	Lainnya Others
(1)	(2)	(3)	(4)	(5)	(6)	(7)
1. Permata Intan	33 379	4 108	840	220	2	-
2. Sungai Babuat	1 197	5 612	3 169	3521	-	1
3. Murung	17 258	1 049	413	2302	2	-
4. Laung Tuhup	10 410	1 056	91	505	-	-
5. Barito Tuhup Raya	3 844	1 764	65	970	-	-
6. Tanah Siang	2 013	640	439	1929	-	-
7. Tanah Siang Selatan	2 238	1 208	826	1264	-	1
8. Sumber Barito	119	1 066	105	1353	-	-
9. Seribu Riam	1 277	1 170	59	560	1	-
10. Uut Murung	586	492	51	776	-	-
Murung Raya	72 321	18 165	6 058	13 400	5	2

Sumber/Source: Dinas Kependudukan dan Pencatatan Sipil/ *Departement of Population and Civil Registration*

Tabel 4.3.2 Jumlah Tempat Peribadatan Menurut Kecamatan di Kabupaten Murung Raya, 2019
Number of Places of Worship by Subdistrict and Religion in Murung Raya Regency, 2019

Kecamatan Subdistrict	Masjid Mosque	Mushola Pray Room	Gereja Protestan Protestant Church	Gereja Katholik Catholic Church	Pura Temple	Basarah Balai Basarah
(1)	(2)	(3)	(4)	(5)	(6)	(7)
1. Permata Intan	11	14	8	1	-	3
2. Sungai Babuat	-	-	-	1	-	3
3. Murung	32	48	76	4	1	1
4. Laung Tuhup	15	32	-	2	-	10
5. Barito Tuhup Raya	5	1	-	5	-	5
6. Tanah Siang	3	2	-	13	-	10
7. Tanah Siang Selatan	3	2	14	4	-	3
8. Sumber Barito	8	4	-	1	-	7
9. Seribu Riam	3	-	6	-	-	4
10. Uut Murung	3	-	-	-	-	2
Murung Raya	83	103	104	31	1	48

Sumber/Source: Kementerian Agama/ Ministry of Religious Affairs

Tabel 4.3.3 Jumlah Desa¹/Kelurahan yang Mengalami Bencana Alam Menurut Kecamatan di Kabupaten Murung Raya, 2011-2018^{2,3,4}
Number of Villages¹ that Had Natural Disaster² by Subdistrict in Murung Raya Regency, 2011-2018^{2,3,4}

Kecamatan Subdistrict	Banjir/Flood		
	2011 ²	2014 ³	2018 ⁴
(1)	(2)	(3)	(4)
1. Permata Intan	-	9	11
2. Sungai Babuat	-	6	6
3. Murung	2	15	15
4. Laung Tuhup	25	24	19
5. Barito Tuhup Raya	-	5	7
6. Tanah Siang	1	4	2
7. Tanah Siang Selatan	1	5	4
8. Sumber Barito	6	1	9
9. Seribu Riam	-	4	5
10. Uut Murung	-	-	4
Murung Raya	35	73	82

Catatan/Note: ¹ Desa pada tabel ini termasuk Unit Permukiman Transmigrasi (UPT) yang masih dibina oleh kementerian terkait dan nagari di Provinsi Sumatera Barat/Villages in this table are included in Transmigration Settlement Unit which is still fostered by the relevant ministries and the nagari in the Province of Sumatera Barat

² Terjadi dalam tiga tahun terakhir sampai dengan saat pencacahan Potensi Desa 2011 (Tahun 2008,2009,2010)/Occured during the last three years by the time of enumeration of Village Potential Data 2011 (Year of

³ Terjadi dalam tiga tahun terakhir sampai dengan saat pencacahan Potensi Desa 2014 (Tahun 2011,2012,2013)/Occured during the last three years by the time of enumeration of Village Potential Data 2014 (Year of

⁴ Terjadi dalam tiga tahun terakhir sampai dengan saat pencacahan Potensi Desa 2018 (Tahun 2015,2016,2017)/Occured during the last three years by the time of enumeration of Village Potential Data 2018 (Year of 2015,2016,2017)

Lanjutan Tabel/Continued Table 4.3.3

Kecamatan Subdistrict	Gempa Bumi/Earthquake		
	2011 ²	2014 ³	2018 ⁴
(1)	(5)	(6)	(7)
1. Permata Intan	-	-	-
2. Sungai Babuat	-	-	-
3. Murung	-	-	-
4. Laung Tuhup	-	-	-
5. Barito Tuhup Raya	-	-	-
6. Tanah Siang	-	-	-
7. Tanah Siang Selatan	-	-	-
8. Sumber Barito	-	-	-
9. Seribu Riam	-	-	-
10. Uut Murung	-	-	-
Murung Raya	-	-	-

Catatan/Note: ¹ Desa pada tabel ini termasuk Unit Permukiman Transmigrasi (UPT) yang masih dibina oleh kementerian terkait dan nagari di Provinsi Sumatera Barat/Villages in this table are included in Transmigration Settlement Unit which is still fostered by the relevant ministries and the nagari in the Province of Sumatera Barat

² Terjadi dalam tiga tahun terakhir sampai dengan saat pencacahan Potensi Desa 2011 (Tahun 2008,2009,2010)/Occured during the last three years by the time of enumeration of Village Potential Data 2011 (Year of

³ Terjadi dalam tiga tahun terakhir sampai dengan saat pencacahan Potensi Desa 2014 (Tahun 2011,2012,2013)/Occured during the last three years by the time of enumeration of Village Potential Data 2014 (Year of

⁴ Terjadi dalam tiga tahun terakhir sampai dengan saat pencacahan Potensi Desa 2018 (Tahun 2015,2016,2017)/Occured during the last three years by the time of enumeration of Village Potential Data 2018 (Year of 2015,2016,2017)

Lanjutan Tabel/Continued Table 4.3.3

Kecamatan Subdistrict	Tanah Longsor/Landslide		
	2011 ²	2014 ³	2018 ⁴
(1)	(8)	(9)	(10)
1. Permata Intan	-	-	-
2. Sungai Babuat	-	-	4
3. Murung	-	2	1
4. Laung Tuhup	-	1	5
5. Barito Tuhup Raya	-	-	-
6. Tanah Siang	2	5	5
7. Tanah Siang Selatan	-	-	3
8. Sumber Barito	-	1	-
9. Seribu Riam	-	-	1
10. Uut Murung	-	1	-
Murung Raya	2	10	19

Catatan/Note: ¹ Desa pada tabel ini termasuk Unit Permukiman Transmigrasi (UPT) yang masih dibina oleh kementerian terkait dan nagari di Provinsi Sumatera Barat/Villages in this table are included in Transmigration Settlement Unit which is still fostered by the relevant ministries and the nagari in the Province of Sumatera Barat

² Terjadi dalam tiga tahun terakhir sampai dengan saat pencacahan Potensi Desa 2011 (Tahun 2008,2009,2010)/Occured during the last three years by the time of enumeration of Village Potential Data 2011 (Year of

³ Terjadi dalam tiga tahun terakhir sampai dengan saat pencacahan Potensi Desa 2014 (Tahun 2011,2012,2013)/Occured during the last three years by the time of enumeration of Village Potential Data 2014 (Year of

⁴ Terjadi dalam tiga tahun terakhir sampai dengan saat pencacahan Potensi Desa 2018 (Tahun 2015,2016,2017)/Occured during the last three years by the time of enumeration of Village Potential Data 2018 (Year of 2015,2016,2017)

Sumber/Source: BPS, Pendataan Potensi Desa (Podes)/BPS-Statistics Indonesia, Village Potential Data Collecting

Tabel 4.3.4 Jumlah Kejadian dan Korban yang Diakibatkan Bencana Alam Menurut Kecamatan di Kabupaten Murung Raya, 2019
Number of Event and Victims Due to Natural Disaster by Subdistrict in Murung Raya Regency, 2019

Kecamatan <i>Sub District</i>	Tanah Longsor/Landslide			
	Jumlah Kejadian <i>Number of Natural Disaster Event</i>	Meninggal dan Hilang <i>Fatality and Missing</i>	Luka-luka <i>Casualty</i>	Terdampak dan Mengungsi <i>Affected and Evacuated</i>
(1)	(2)	(3)	(4)	(5)
1. Permata Intan	-	-	-	-
2. Sungai Babuat	-	-	-	-
3. Murung	2	-	-	-
4. Laung Tuhup	1	-	-	-
5. Barito Tuhup Raya	-	-	-	-
6. Tanah Siang	-	-	-	-
7. Tanah Siang Selatan	-	-	-	-
8. Sumber Barito	-	-	-	-
9. Seribu Riam	-	-	-	-
10. Uut Murung	-	-	-	-
Murung Raya	3	-	-	-

Lanjutan Tabel/Continued Table 4.3.4

Kecamatan <i>Sub District</i>	Banjir/Floods			
	Jumlah Kejadian <i>Number of Natural Disaster Event</i>	Meninggal dan Hilang <i>Fatality and Missing</i>	Luka-luka <i>Casualty</i>	Terdampak dan Mengungsi <i>Affected and Evacuated</i>
(1)	(6)	(7)	(8)	(9)
1. Permata Intan	-	-	-	-
2. Sungai Babuat	-	-	-	-
3. Murung	3	-	-	-
4. Laung Tuhup	4	-	-	1628
5. Barito Tuhup Raya	-	-	-	-
6. Tanah Siang	-	-	-	-
7. Tanah Siang Selatan	-	-	-	-
8. Sumber Barito	-	-	-	-
9. Seribu Riam	-	-	-	-
10. Uut Murung	-	-	-	-
Murung Raya	7	-	-	1628

Lanjutan Tabel/Continued Table 4.3.4

Kecamatan <i>Sub District</i>	Kebakaran Hutan dan Lahan/ <i>Forest and Land Fires</i>			
	Jumlah Kejadian <i>Number of Natural Disaster Event</i>	Meninggal dan Hilang <i>Fatality and Missing</i>	Luka-luka <i>Casualty</i>	Terdampak dan Mengungsi <i>Affected and Evacuated</i>
(1)	(10)	(11)	(12)	(13)
1. Permata Intan	8	-	-	-
2. Sungai Babuat	-	-	-	-
3. Murung	26	-	-	-
4. Laung Tuhup	6	-	-	-
5. Barito Tuhup Raya	-	-	-	-
6. Tanah Siang	5	-	-	-
7. Tanah Siang Selatan	1	-	-	-
8. Sumber Barito	-	-	-	-
9. Seribu Riam	-	-	-	-
10. Uut Murung	-	-	-	-
Murung Raya	46	-	-	-

Lanjutan Tabel/Continued Table 4.3.4

Kecamatan <i>Sub District</i>	Angin Puting Beliu/ <i>Tornado</i>			
	Jumlah Kejadian <i>Number of Natural Disaster Event</i>	Meninggal dan Hilang <i>Fatality and Missing</i>	Luka-luka <i>Casualty</i>	Terdampak dan Mengungsi <i>Affected and Evacuated</i>
(1)	(14)	(15)	(16)	(17)
1. Permata Intan	-	-	-	-
2. Sungai Babuat	-	-	-	-
3. Murung	1	-	-	-
4. Laung Tuhup	-	-	-	-
5. Barito Tuhup Raya	-	-	-	-
6. Tanah Siang	-	-	-	-
7. Tanah Siang Selatan	-	-	-	-
8. Sumber Barito	-	-	-	-
9. Seribu Riam	-	-	-	-
10. Uut Murung	-	-	-	-
Murung Raya	1	-	-	-

Sumber/Source: Badan Nasional Penanggulangan Bencana/*National Agency for Disaster Countermeasure*

Tabel 4.3.5 Jumlah Kerusakan Rumah yang Diakibatkan Bencana Alam Menurut Kecamatan di Kabupaten Murung Raya, 2018-2019
Number of Damaged Houses Due to Natural Disaster by Subdistrict in Murung Raya Regency, 2018-2019

Kecamatan Subdistrict	Rusak Berat Severely Damaged		Rusak Sedang Damaged	
	2018	2019	2018	2019
(1)	(3)	(4)	(3)	(4)
1. Permata Intan	-	-	-	-
2. Sungai Babuat	-	-	-	-
3. Murung	-	-	-	-
4. Laung Tuhup	-	-	-	-
5. Barito Tuhup Raya	-	-	-	-
6. Tanah Siang	-	-	-	-
7. Tanah Siang Selatan	-	-	-	-
8. Sumber Barito	-	-	-	-
9. Seribu Riam	-	-	-	-
10. Uut Murung	-	-	-	-
Murung Raya	-	-	-	-

Lanjutan Tabel/Continued Table 4.3.5

Kecamatan <i>Subdistrict</i>	Rusak Ringan <i>Lightly Damaged</i>		Terendam <i>Submerged</i>	
	2018	2019	2018	2019
(1)	(3)	(4)	(3)	(4)
1. Permata Intan	-	-	-	-
2. Sungai Babuat	-	-	-	-
3. Murung	-	-	56	-
4. Laung Tuhup	-	-	65	352
5. Barito Tuhup Raya	-	-	-	-
6. Tanah Siang	-	-	-	-
7. Tanah Siang Selatan	-	-	-	-
8. Sumber Barito	-	-	-	-
9. Seribu Riam	-	-	-	-
10. Uut Murung	-	-	-	-
Murung Raya	-	-	121	352

Sumber/Source: Badan Nasional Penanggulangan Bencana/National Agency for Disaster Countermeasure

Tabel 4.3.6 Jumlah Kejadian dan Korban yang Diakibatkan Bencana Non Alam Menurut Kecamatan di Kabupaten Murung Raya, 2019
Number of Event and Victims Due to Non-Natural Disaster by Subdistrict in Murung Raya Regency, 2019

Kecamatan Subdistrict	Kecelakaan Transportasi Darat/Accident of Land Transportation			
	Jumlah Kejadian Number of Natural Disaster Event	Meninggal dan Hilang Fatality and Missing	Luka-luka Casualty	Terdampak dan Mengungsi Affected and Evacuated
(1)	(2)	(3)	(4)	(5)
1. Permata Intan	-	-	-	-
2. Sungai Babuat	-	-	-	-
3. Murung	-	-	-	-
4. Laung Tuhup	-	-	-	-
5. Barito Tuhup Raya	-	-	-	-
6. Tanah Siang	-	-	-	-
7. Tanah Siang Selatan	-	-	-	-
8. Sumber Barito	-	-	-	-
9. Seribu Riam	-	-	-	-
10. Uut Murung	-	-	-	-
Murung Raya	-	-	-	-

Lanjutan Tabel/Continued Table 4.3.6

Kecelakaan Transportasi Sungai/Accident of River Transportation				
Kecamatan Subdistrict	Jumlah Kejadian Number of Natural Disaster Event	Meninggal dan Hilang Fatality and Missing	Luka-luka Casualty	Terdampak dan Mengungsi Affected and Evacuated
(1)	(6)	(7)	(8)	(9)
1. Permata Intan	-	-	-	-
2. Sungai Babuat	-	-	-	-
3. Murung	-	-	-	-
4. Laung Tuhup	1	1	-	-
5. Barito Tuhup Raya	-	-	-	-
6. Tanah Siang	-	-	-	-
7. Tanah Siang Selatan	-	-	-	-
8. Sumber Barito	-	-	-	-
9. Seribu Riam	-	-	-	-
10. Uut Murung	-	-	-	-
Murung Raya	1	1	-	-

Lanjutan Tabel/Continued Table 4.3.6

Kecelakaan Transportasi Udara/Accident of Air Transportation				
Kecamatan Subdistrict	Jumlah Kejadian Number of Natural Disaster Event	Meninggal dan Hilang Fatality and Missing	Luka-luka Casualty	Terdampak dan Mengungsi Affected and Evacuated
(1)	(10)	(11)	(12)	(13)
1. Permata Intan	-	-	-	-
2. Sungai Babuat	-	-	-	-
3. Murung	-	-	-	-
4. Laung Tuhup	-	-	-	-
5. Barito Tuhup Raya	-	-	-	-
6. Tanah Siang	-	-	-	-
7. Tanah Siang Selatan	-	-	-	-
8. Sumber Barito	-	-	-	-
9. Seribu Riam	-	-	-	-
10. Uut Murung	-	-	-	-
Murung Raya	-	-	-	-

Lanjutan Tabel/Continued Table 4.3.6

Kecelakaan Industri/Industrial Accident				
Kecamatan Subdistrict	Jumlah Kejadian Number of Natural Disaster Event	Meninggal dan Hilang Fatality and Missing	Luka-luka Casualty	Terdampak dan Mengungsi Affected and Evacuated
(1)	(14)	(15)	(16)	(17)
1. Permata Intan	-	-	-	-
2. Sungai Babuat	-	-	-	-
3. Murung	-	-	-	-
4. Laung Tuhup	-	-	-	-
5. Barito Tuhup Raya	-	-	-	-
6. Tanah Siang	-	-	-	-
7. Tanah Siang Selatan	-	-	-	-
8. Sumber Barito	-	-	-	-
9. Seribu Riam	-	-	-	-
10. Uut Murung	-	-	-	-
Murung Raya	-	-	-	-

Lanjutan Tabel/Continued Table 4.3.6

Kecamatan <i>Subdistrict</i>	Jumlah Kejadian <i>Number of Natural Disaster Event</i>	Kebakaran/Fire		
		Meninggal dan Hilang <i>Fatality and Missing</i>	Luka-luka <i>Casualty</i>	Terdampak dan Mengungsi <i>Affected and Evacuated</i>
(1)	(18)	(19)	(20)	(21)
1. Permata Intan	2	-	-	28
2. Sungai Babuat	-	-	-	-
3. Murung	4	-	-	116
4. Laung Tuhup	-	-	-	-
5. Barito Tuhup Raya	-	-	-	-
6. Tanah Siang	1	-	-	6
7. Tanah Siang Selatan	1	-	-	-
8. Sumber Barito	-	-	-	-
9. Seribu Riam	-	-	-	-
10. Uut Murung	-	-	-	-
Murung Raya	8	-	-	150

Sumber/Source: Badan Nasional Penanggulangan Bencana/National Agency for Disaster Countermeasure

Tabel 4.3.7 Jumlah Kerusakan Rumah yang Diakibatkan Bencana Alam Menurut Kecamatan di Kabupaten Murung Raya, 2019

Number of Damaged Houses Due to Natural Disaster by Subdistrict in Murung Raya Regency, 2019

Kecamatan Subdistrict	Kebakaran/Fire		
	Rusak Berat <i>Severely Damaged</i>	Rusak Sedang <i>Damaged</i>	Rusak Ringan <i>Lightly Damaged</i>
(1)	(2)	(3)	(4)
1. Permata Intan	3	-	-
2. Sungai Babuat	-	-	-
3. Murung	27	-	1
4. Laung Tuhup	-	-	-
5. Barito Tuhup Raya	-	-	-
6. Tanah Siang	3	-	-
7. Tanah Siang Selatan	-	-	-
8. Sumber Barito	-	-	-
9. Seribu Riam	-	-	-
10. Uut Murung	-	-	-
Murung Raya	33	-	1

Sumber/Source: Badan Nasional Penanggulangan Bencana/National Agency for Disaster Countermeasure

Tabel 4.3.8 Jumlah Penerima Bantuan (kepala keluarga) dan Anggaran Bantuan Sosial Pangan Menurut Kecamatan di Kabupaten Murung Raya, 2019
Number of Aid Recipients (head of household) and Food Social Assistance Budget by Subdistrict in Murung Raya Regency, 2019

Kecamatan Subdistrict	Jumlah Penerima Bantuan (kepala keluarga) Number of Beneficiaries (head of household)		Jumlah Anggaran (rupiah) Budget Amount (rupiahs)	
	Rencana Planning	Realisasi Realization	Rencana Planning	Realisasi Realization
(1)	(3)	(4)	(5)	(6)
1. Permata Intan	629	629	54 723 000	54 723 000
2. Sungai Babuat	228	228	19 836 000	19 836 000
3. Murung	687	687	59 769 000	59 769 000
4. Laung Tuhup	718	718	62 466 000	62 466 000
5. Barito Tuhup Raya	209	209	18 183 000	18 183 000
6. Tanah Siang	572	572	49 764 000	49 764 000
7. Tanah Siang Selatan	139	139	12 093 000	12 093 000
8. Sumber Barito	301	301	26 187 000	26 187 000
9. Seribu Riam	198	198	17 226 000	17 226 000
10. Uut Murung	165	165	14 355 000	14 355 000
Murung Raya	3 846	3 846	334 602 000	334 602 000

Sumber/Source: Dinas Sosial Kabupaten Murung Raya/ Social Agency of Murung Raya

4.4 Kemiskinan dan Pembangunan Manusia/ Poverty and Human Development

Tabel 4.4.1 Garis Kemiskinan, Jumlah, dan Persentase Penduduk Miskin di Kabupaten Murung Raya, 2010-2019
Poverty Line, Number, and Percentage of Poor People in Murung Raya Regency, 2010-2019

Tahun Year	Garis Kemiskinan (rupiah/kapita/bulan) Poverty Line (rupiah/capita/month)	Penduduk Miskin (ribu) Number of Population Below Poverty Line (thousand)	Persentase Penduduk Miskin Poverty Percentage (P _o)
(1)	(2)	(3)	(4)
2010	272 809	6,86	7,05
2011	291 433	6,24	6,30
2012	320 856	5,96	5,78
2013	328 986	6,81	6,44
2014	364 994	6,76	6,24
2015	378 062	7,20	6,57
2016	402 682	7,10	6,32
2017	421 903	6,75	5,88
2018	442 639	7,39	6,28
2019	462 334	7,21	6,00

Catatan/Note: Referensi waktu adalah Maret/Time reference applied is March

Sumber/Source: BPS, Survei Sosial Ekonomi Nasional/BPS-Statistics Indonesia, National Socioeconomic Survey

Tabel 4.4.2 Indeks Kedalaman Kemiskinan dan Indeks Keparahan Kemiskinan di Kabupaten Murung Raya, 2015-2019
Poverty Gap Index (P1) and Poverty Severity Index (P2) in Murung Raya Regency 2015-2019

Indikator Pendukung <i>Supporting Indicator</i>	2015	2016	2017	2018	2019
(1)	(2)	(3)	(4)	(5)	(6)
1. Kedalaman Kemiskinan <i>Poverty Gap Index (P1)</i>	0,95	1,02	0,58	1,20	0,69
2. Indeks Keparahan Kemiskinan <i>Poverty Severity Index (P2)</i>	0,11	0,06	0,14	0,21	0,14

Sumber/Source: BPS, Survei Sosial Ekonomi Nasional/BPS-Statistics Indonesia, National Socioeconomic Survey

Tabel 4.4.3 Indeks Pembangunan Manusia (IPM) Beserta Indikator Pendukung di Kabupaten Murung Raya, 2015-2019
Human Development Index (HDI) and its Supporting Indicators in Murung Raya Regency, 2015-2019

Indikator Pendukung <i>Supporting Indicator</i>	2015	2016	2017	2018	2019
(1)	(2)	(3)	(4)	(5)	(6)
1. Umur Harapan Hidup(AHH)/ <i>Life Expectancy Rate</i>	69,21	69,30	69,39	69,43	69,47
2. Harapan Lama Sekolah/Expected Year <i>Schooling</i>	11,69	11,71	11,72	11,73	11,74
3. Rata-rata Lama Sekolah (RLS)/ <i>Mean Years School</i>	7,36	7,37	7,38	7,45	7,46
4. Pengeluaran Per Kapita Disesuaikan (Juta Rupiah/Orang/Tahun)/ <i>Expenditure Per Capita Adjusted (Thousand Rupiahs/Person/Years)</i>	9 328	9 742	9 872	10 164	10 471
Murung Raya	66,46	66,96	67,16	67,56	67,89

Sumber/Source: BPS, Seri Publikasi Indeks Pembangunan Manusia/BPS-Statistics Indonesia, Series of Publication of Human Development Index

Tabel 4.4.4 Jumlah Keluarga Menurut Kecamatan dan Klasifikasi Keluarga di Kabupaten Murung Raya, 2019
Number of Families by Subdistrict and Family Classification in Murung Raya Regency, 2019

Klasifikasi Keluarga Household Classification	Jumlah Total
(1)	(2)
Pra Sejahtera <i>Pre Prosperous</i>	1 757
Keluarga Sejahtera <i>Prosperous Family</i>	24 494
I	11 081
II	13 413
Murung Raya	26 251

Sumber/Source: BKKBN Provinsi Kalimantan Tengah/*National Family Planning Coordinating Board of Kalimantan Tengah Province*

Tabel 4.4.5 Persentase Pengeluaran Perkapita untuk Makanan Menurut Status Miskin di Kabupaten Murung Raya, 2019
Percentage of Expenditure Percapita for Foods and Poor Status in Murung Raya Regency, 2019

Status Miskin Poor Status	Persentase (%) Percentage(%)
(1)	(2)
Miskin/ <i>Poor</i>	66,51
Tidak Miskin/ <i>Not Poor</i>	58,85
Miskin dan Tidak Miskin/ <i>Poor and Not Poor</i>	59,31

Sumber/Source: BPS, Data dan Informasi Kemiskinan Kabupaten/Kota Tahun 2019/*BPS-Data and Information of Poverty in Regency/Municipality 2019*

Tabel 4.4.6 **Percentase Penduduk Miskin Usia 15 Tahun ke Atas Menurut Status Bekerja di Kabupaten Murung Raya, 2019**
Table **Percentage of Poor Population Aged 15 Year and Over by Employment Status in Murung Raya Regency, 2019**

Status Miskin Poor Status	Percentase (%) Percentage(%)
(1)	(2)
Tidak Bekerja <i>Unemployed</i>	22,95
Bekerja di Sektor Pertanian <i>Employee in Agriculture Sector</i>	59,92
Bekerja Bukan di Sektor Pertanian <i>Employee not in Agriculture Sector</i>	17,13

Sumber/Source: BPS, Data dan Informasi Kemiskinan Kabupaten/Kota Tahun 2019/BPS-Data and Information of Poverty in Regency/Municipality 2019

Tabel 4.4.7 Persentase Penduduk Miskin Usia 15 Tahun ke Atas Menurut Pendidikan yang Ditamatkan di Kabupaten Murung Raya, 2019
Percentage of Poor Population Aged 15 Year and Over by Education Level in Murung Raya Regency, 2019

Status Miskin Poor Status	Persentase (%) Percentage(%)
(1)	(2)
<SD <i>Not Graduated from Primary School</i>	46,86
Tamat SD/SLTP <i>Graduated from Primary School/Elementary School</i>	44,17
SLTA+ <i>Graduated from High School or More</i>	8,97

Sumber/Source: BPS, Data dan Informasi Kemiskinan Kabupaten/Kota Tahun 2019/BPS-Data and Information of Poverty in Regency/Municipality 2019

Produksi Perkebunan Kabupaten Murung Raya



Kelapa 537 ha



Karet 12.201 ha



Kopi 47,92 ha



Kocoa 37 ha

PENJELASAN TEKNIS

1. **Pengumpulan data Statistik Pertanian (SP)** diselenggarakan oleh Badan Pusat Statistik Murung Raya bekerja sama dengan Dinas Pertanian, Peternakan, dan Perikanan.
2. **Survei Pertanian Hortikultura (SPH)** diselenggarakan oleh Badan Pusat Statistik Murung Raya bekerja sama dengan Dinas Pertanian dan Perikanan.
3. **Kuesioner yang digunakan dalam pengumpulan data SPH** mencakup:
 - SPH-SBS digunakan untuk data tanaman sayuran dan buah - buahan semusim,
 - SPH-BST digunakan untuk data Tanaman buah-buahan dan sayuran tahunan,
 - SPH-TBF digunakan untuk data Tanaman biofarmaka,
 - SPH-TH digunakan untuk data tanaman hias,
4. **Metode yang digunakan** dalam survei ini adalah metode pencacahan lengkap terhadap seluruh kecamatan di Indonesia dan dilaporkan secara rutin bulanan untuk SPH-SBS dan triwulanan untuk SPH-BST, SPH-TBF,SPH-TH oleh mantri tani/ KCD.

TECHNICAL NOTES

1. **Agricultural Statistics (SP) data collection** is carried out by the Murung Raya Central Statistics Agency in collaboration with the Department of Agriculture, Animal Husbandry, and Fisheries.
2. **The Horticultural Agriculture Survey (SPH)** is conducted by the Central Statistics Agency Murung Raya in collaboration with the Agriculture and Fisheries Service.
3. **The questionnaire used in SPH data collection** includes:
 - SPH-SBS is used for data on annual vegetable and fruit crops,
 - SPH-BST is used for data on annual fruit and vegetable crops,
 - SPH-TBF is used for biopharmaca plant data,
 - SPH-TH is used for ornamental plant data,
4. **The method used** in this survey is a complete enumeration method for all sub-districts in Indonesia and is reported regularly monthly for SPH-SBS and quarterly for SPH-BST, SPH-TBF, SPH-TH by Mantri tani / KCD,

5. Tanaman sayuran dan buah-buahan semusim:
 - **Tanaman sayuran semusim** adalah tanaman sumber vitamin, garam mineral dan lain-lain yang dikonsumsi dari bagian tanaman yang berupa daun, bunga, buah dan umbinya, yang berumur kurang dari satu tahun.
 - **Tanaman buah-buahan semusim** adalah tanaman sumber vitamin, garam mineral dan lain-lain yang dikonsumsi dari bagian tanaman yang berupa buah, berumur kurang dari satu tahun, tidak berbentuk pohon/rumpun tetapi menjalar dan berbatang lunak.

6. **Tanaman buah-buahan dan sayuran tahunan :**
 - **Tanaman buah-buahan tahunan** adalah tanaman sumber vitamin, garam mineral dan lain-lain yang dikonsumsi dari bagian tanaman yang berupa buah dan merupakan tanaman lebih dari satu tahun,
 - **Tanaman sayuran tahunan** adalah tanaman sumber vitamin, garam mineral dan lain-lain yang dikonsumsi dari bagian tanaman yang berupa daun dan atau buah yang berumur lebih dari satu tahun,

7. **Tanaman biofarmaka** adalah tanaman yang bermanfaat untuk obat-obatan, kosmetik dan kesehatan yang dikonsumsi atau
 - 5. *Annual vegetable and fruit crops:*
 - **Annual vegetable crops** are sources of vitamins, mineral salts, etc. consumed from plant parts in the form of leaves, flowers, fruits and tubers, which are less than one year old,
 - **Seasonal fruit plants** are sources of vitamins, mineral salts, etc. which are consumed from plant parts in the form of fruit, less than one year old, not in the form of trees / clumps but spread and soft trunked,

 - 6. **Annual fruit and vegetable crops:**
 - **Annual fruit plants** are plant sources of vitamins, mineral salts and others which are consumed from plant parts in the form of fruit and are plants for more than one year,
 - **Annual vegetable crops** are sources of vitamins, mineral salts and others which are consumed from plant parts in the form of leaves and / or fruits that are more than one year old,

 - 7. **Biopharmaca plants** are plants that are useful for medicines, cosmetics and health that are consumed or used from parts of

digunakan dari bagian bagian tanaman seperti daun, batang, buah, umbi (rimpang) ataupun akar.

plants such as leaves, stems, fruit, tubers (rhizomes) or roots.

8. **Tanaman hias** adalah tanaman yang mempunyai nilai keindahan baik bentuk, warna daun, tajuk maupun bunganya, sering digunakan untuk penghias pekarangan dan lain sebagainya.
9. **Data yang dikumpulkan dalam SPH** mencakup: data tentang luas penanaman, luas panen (untuk buah – buahan tahunan adalah banyaknya tanaman yang menghasilkan), produksi, luas rusak, luas tanaman akhir, dan harga jual petani.
10. **Luas panen** adalah luas tanaman sayuran, buah buahan, biofarmaka dan tanaman hias yang yang diambil hasilnya/ dipanen pada periode pelaporan.
11. **Luas panen untuk tanaman sayuran:** luas tanaman yang dipanen sekaligus/ habis/ dibongkar dan luas tanaman yang dipanen berkali-kali (lebih dari satu kali)/ belum habis.
12. **Tanaman yang dipanen sekaligus/ habis/ dibongkar** adalah tanaman yang habis panen langsung dibongkar/ dicabut, terdiri dari bawang merah, bawang putih, bawang daun,
8. **Ornamental plants** are plants that have a good value of beauty in shape, color of leaves, crowns and flowers, often used to decorate the yard and so forth.
9. **Data collected in the SPH** includes: data on planting area, harvested area (for annual fruits is the number of plants that produce), production, area of damage, area of final crop, and selling price of farmers.
10. **Harvested area** is the area of vegetables, fruits, biopharmaca and ornamental plants taken or harvested during the reporting period.
11. **Harvest area for vegetable crops:** area of crop that is harvested all at once / exhausted / dismantled and area of crop that is harvested many times (more than once) / not yet finished.
12. **Crops that are harvested all at once / discharged / dismantled** are plants that are harvested out directly dismantled / pulled out, consisting of shallots, garlic, onions, potatoes, cabbage / cabbage,

kentang, kol/ kubis, kembang kol, petsai/ sawi, wortel, lobak dan kacang merah.

cauliflower, cabbage / mustard greens, carrots, turnips and kidney beans.

13. Tanaman yang dipanen berkali-kali (lebih dari satu kali)/ belum habis adalah tanaman yang pemanenannya lebih dari satu kali dan biasanya dibongkar apabila panen terakhir sudah tidak memadai lagi, terdiri dari: kacang panjang, cabe besar, cabe rawit, jamur, tomat, terung, buncis, ketimun, labu siam, kangkung, bayam, melon, semangka dan blewah.

13. Crops that are harvested many times (more than once) / not yet finished are plants that are harvested more than once and are usually dismantled when the last harvest is no longer sufficient, consisting of: long beans, large chillies, cayenne pepper, mushrooms, tomatoes, eggplant, beans, cucumbers, chayote, spinach, melons, watermelons and cantaloupe.

14. Produksi adalah hasil menurut bentuk produk dari setiap tanaman sayuran, buah-buahan, biofarmaka dan tanaman hias yang diambil berdasarkan luas yang dipanen pada bulan/ triwulan laporan.

14. Production is the yield according to the product form of each vegetable, fruit, biopharmaceutical and ornamental plant which is taken based on the area harvested in the month / quarter of the report,

ULASAN

Komoditas perkebunan utama di Murung Raya antara lain Karet, Kelapa, dan Kopi. Berdasarkan data dari Dinas Pertanian dan Perikanan Kabupaten Murung Raya, luas tanaman perkebunan di Kabupaten Murung Raya tahun 2018 untuk perkebunan karet sebesar 51.912 ha, perkebunan kelapa sebesar 360 ha, kelapa sawit sebesar 42 ha, kopi sebesar 266,2 ha, dan 141,5 ha kakao.

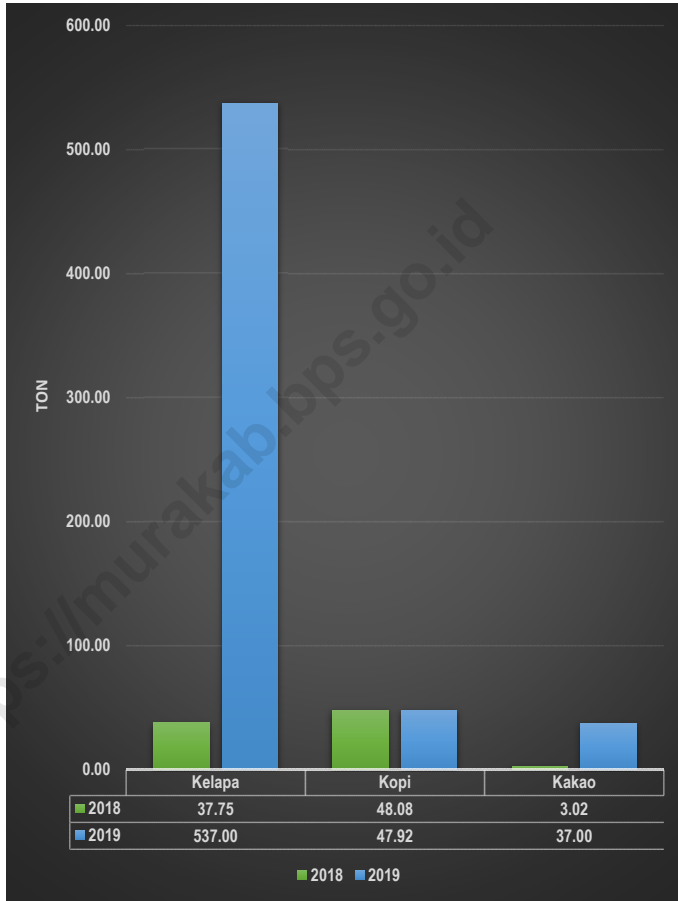
DESCRIPTION

The main plantation commodities in Murung Raya include Rubber, Coconut and Coffee. Based on data from the Department of Agriculture and Fisheries of Murung Raya Regency, plantation area in Murung Raya Regency in 2018 for rubber plantations is 51,912 ha, coconut plantations are 360 ha, oil palm is 42 ha, coffee is 266.2 ha, and 141.5 ha cocoa.

<https://murakab.bps.go.id>

Gambar 5.1
Figures

Produksi Perkebunan Kelapa, Kopi, dan Kakao (ton) di Kabupaten Murung Raya, 2019
Production of Coconut, Coffee, and Cacao (ton) in Murung Raya Regency, 2019



Sumber/Source : Dinas Pertanian dan Perikanan Kabupaten Murung Raya/ Agriculture and Fishery Service of Murung Raya Regency

5.1 Hortikultura/ *Horticulture*

Tabel 5.1.1 Luas Panen Tanaman Sayuran Menurut Kecamatan dan Jenis Tanaman di Kabupaten Murung Raya di Kabupaten Murung Raya (ha), 2018 dan 2019
Table *Harvested Area of Vegetables by Subdistrict and Kind of Plant in Murung Raya Regency in Murung Raya Regency (ha), 2018 and 2019*

Kecamatan <i>Subdistrict</i>	Bawang Merah <i>Shallot</i>		Bawang Putih <i>Garlic</i>		Cabai Besar <i>Chili/Big chili</i>	
	2018 (2)	2019 (3)	2018 (4)	2019 (5)	2018 (6)	2019 (7)
(1)						
1. Permata Intan	–	–	–	–	7	5
2. Sungai Babuat	–	–	–	–	–	–
3. Murung	15	18	–	–	–	6
4. Laung Tuhup	–	–	–	–	–	–
5. Barito Tuhup Raya	–	–	–	–	–	–
6. Tanah Siang	2	3	–	–	–	–
7. Tanah Siang Selatan	1	2	–	–	–	2
8. Sumber Barito	–	–	–	–	–	–
9. Seribu Riam	–	–	–	–	–	–
10. Uut Murung	–	–	–	–	–	–
Murung Raya	18	23	-	-	7	13

Lanjutan Tabel/Continued Table 5.1.1

Kecamatan Subdistrict	Cabai Rawit Chili/Cayenne Pepper		Kentang Potato		Kubis Cabbage	
	2018 (8)	2019 (9)	2018 (10)	2019 (11)	2018 (12)	2019 (13)
1. Permata Intan	7	10	-	-	-	-
2. Sungai Babuat	3	8	-	-	-	-
3. Murung	3	13	-	-	-	-
4. Laung Tuhup	4	12	-	-	-	-
5. Barito Tuhup Raya	4	11	-	-	-	-
6. Tanah Siang	3	11	-	-	-	-
7. Tanah Siang Selatan	-	11	-	-	-	-
8. Sumber Barito	2	6	-	-	-	-
9. Seribu Riam	3	6	-	-	-	-
10. Uut Murung	2	8	-	-	-	-
Murung Raya	31	96	-	-	-	-

Lanjutan Tabel/Continued Table 5.1.1

Kecamatan Subdistrict	Tomat Tomato		Bayam Spinach		Kacang Panjang Long Beans	
	2018 (14)	2019 (15)	2018 (16)	2019 (17)	2018 (18)	2019 (19)
1. Permata Intan	8	4	25	12	8	5
2. Sungai Babuat	–	–	12	12	3	3
3. Murung	–	–	–	–	3	4
4. Laung Tuhup	–	–	–	–	6	6
5. Barito Tuhup Raya	–	–	–	–	–	–
6. Tanah Siang	–	–	12	12	6	6
7. Tanah Siang Selatan	–	–	–	–	3	4
8. Sumber Barito	–	–	–	–	3	3
9. Seribu Riam	–	–	–	–	4	4
10. Uut Murung	–	–	1	1	1	3
Murung Raya	8	4	50	37	37	38

Lanjutan Tabel/Continued Table 5.1.1

Kecamatan Subdistrict (1)	Kangkung Water Spinach		Ketimun Cucumber		Terung Eggplant	
	2018 (20)	2019 (21)	2018 (22)	2019 (23)	2018 (24)	2019 (25)
1. Permata Intan	11	4	9	6	6	3
2. Sungai Babuat	–	–	4	4	2	3
3. Murung	–	–	4	4	3	3
4. Laung Tuhup	–	–	8	10	3	5
5. Barito Tuhup Raya	2	5	4	6	5	4
6. Tanah Siang	18	12	10	8	4	6
7. Tanah Siang Selatan	3	4	1	1	2	2
8. Sumber Barito	1	–	2	–	3	–
9. Seribu Riam	–	–	–	–	–	–
10. Uut Murung	1	1	1	2	1	1
Murung Raya	36	26	43	41	29	27

Sumber/Source: BPS, Statistik Pertanian Hortikultura SPH/BPS-Statistics Indonesia, Agricultural Statistic for Horticulture SPH

Tabel 5.1.2 **Produksi Tanaman Sayuran Menurut Kecamatan dan Jenis Tanaman di Kabupaten Murung Raya di Kabupaten Murung Raya (kuintal), 2018 dan 2019**
Production of Vegetables by Subdistrict and Kind of Plant in Murung Raya Regency in Murung Raya Regency (quintal), 2018 and 2019

Kecamatan Subdistrict	Bawang Merah Shallot		Bawang Putih Garlic		Cabai Besar Chili/Big chili	
	2018 (2)	2019 (3)	2018 (4)	2019 (5)	2018 (6)	2019 (7)
(1)						
1. Permata Intan	-	-	-	-	325	201
2. Sungai Babuat	-	-	-	-	-	-
3. Murung	120	144	-	-	-	265
4. Laung Tuhup	-	-	-	-	-	-
5. Barito Tuhup Raya	-	-	-	-	-	-
6. Tanah Siang	18	19	-	-	-	-
7. Tanah Siang Selatan	8	12	-	-	-	45
8. Sumber Barito	-	-	-	-	-	-
9. Seribu Riam	-	-	-	-	-	-
10. Uut Murung	-	-	-	-	-	-
Murung Raya	146	175	-	-	325	511

Lanjutan Tabel/Continued Table 5.1.2

Kecamatan Subdistrict	Cabai Rawit Chili/Cayenne Pepper		Kentang Potato		Kubis Cabbage	
	2018 (8)	2019 (9)	2018 (10)	2019 (11)	2018 (12)	2019 (13)
1. Permata Intan	310	449	-	-	-	-
2. Sungai Babuat	120	315	-	-	-	-
3. Murung	180	510	-	-	-	-
4. Laung Tuhup	170	583	-	-	-	-
5. Barito Tuhup Raya	165	420	-	-	-	-
6. Tanah Siang	130	480	-	-	-	-
7. Tanah Siang Selatan	-	262	-	-	-	-
8. Sumber Barito	90	246	-	-	-	-
9. Seribu Riam	120	215	-	-	-	-
10. Uut Murung	85	240	-	-	-	-
Murung Raya	1 370	3 720	-	-	-	-

Lanjutan Tabel/Continued Table 5.1.2

Kecamatan Subdistrict	Tomat Tomato		Bayam Spinach		Kacang Panjang Long Beans	
	2018 (14)	2019 (15)	2018 (16)	2019 (17)	2018 (18)	2019 (19)
1. Permata Intan	740	350	2 330	1 200	625	340
2. Sungai Babuat	–	–	1 160	1 200	270	285
3. Murung	–	–	–	–	344	360
4. Laung Tuhup	–	–	–	–	540	427
5. Barito Tuhup Raya	–	–	–	–	–	–
6. Tanah Siang	–	–	1 200	1 200	480	210
7. Tanah Siang Selatan	–	–	–	–	210	126
8. Sumber Barito	–	–	–	–	255	245
9. Seribu Riam	–	–	–	–	240	246
10. Uut Murung	–	–	100	100	95	107
Murung Raya	740	350	4 790	3 700	3 059	2 346

Lanjutan Tabel/Continued Table 5.1.2

Kecamatan Subdistrict (1)	Kangkung Water Spinach		Ketimun Cucumber		Terung Eggplant	
	2018 (20)	2019 (21)	2018 (22)	2019 (23)	2018 (24)	2019 (25)
1. Permata Intan	1 810	445	2 000	1 110	535	290
2. Sungai Babuat	–	–	810	840	175	255
3. Murung	–	–	810	750	410	180
4. Laung Tuhup	–	–	1 480	1 878	280	347
5. Barito Tuhup Raya	370	860	545	680	400	325
6. Tanah Siang	2 320	1 200	1 770	1 300	450	335
7. Tanah Siang Selatan	340	73	170	250	108	27
8. Sumber Barito	150	–	500	–	275	–
9. Seribu Riam	–	–	–	–	–	–
10. Uut Murung	180	180	150	58	95	107
Murung Raya	5 170	2 758	8 235	6 866	2 728	1 866

Sumber/Source: BPS, Statistik Pertanian Hortikultura SPH/BPS-Statistics Indonesia, Agricultural Statistic for Horticulture SPH

Tabel 5.1.3 Luas Panen Tanaman Sayuran dan Buah-Buahan Semusim Menurut Jenis Tanaman di Kabupaten Murung Raya di Kabupaten Murung Raya (ha), 2018 dan 2019
Harvested Area of Seasonal Vegetables and Fruits By Kind of Plant in Murung Raya Regency in Murung Raya Regency (ha), 2018 and 2019

Jenis Tanaman <i>Kind of Plants</i>	2018	2019
(1)	(2)	(3)
Sayuran/ Vegetables		
Bawang Daun/ <i>Wlech Onion</i>	–	–
Bawang Merah/ <i>Shallot</i>	18	23
Bawang Putih/ <i>Garlic</i>	–	–
Bayam/ <i>Spinach</i>	50	37
Buncis/ <i>String Bean</i>	–	–
Cabai Besar/ <i>Chili (Capsicum Annum)</i>	7	13
Cabai Rawit/ <i>Chili (Capsicum Frutescens)</i>	31	96
Jamur/ <i>Mushroom</i>	–	–
Kacang Merah/ <i>Red Bean</i>	–	–
Kacang Panjang/ <i>Yarldlong Bean</i>	37	38
Kangkung/ <i>Kangkong</i>	36	26
Kembang Kol/ <i>Cauliflower</i>	–	–
Kentang/ <i>Potato</i>	–	–
Ketimun/ <i>Cucumber</i>	43	41
Kubis/ <i>Cabbage</i>	–	–
Labu Siam/ <i>Chayote</i>	5	2
Lobak/ <i>Radish</i>	–	–
Paprika/ <i>Bell Pepper</i>	–	–
Petsai/ <i>Chinese Cabbage</i>	22	9
Terung/ <i>Eggplant</i>	29	27
Tomat/ <i>Tomato</i>	8	4
Wortel/ <i>Carrot</i>	–	–

Lanjutan Tabel/Continued Table 5.1.3

Jenis Tanaman <i>Kind of Plants</i>	2018	2019
(1)	(4)	(5)
Buah-buahan/ Fruits		
Blewah/ <i>Cantaloupe</i>	–	–
Melon/ <i>Melon</i>	–	–
Semangka/ <i>Watermelon</i>	1	3
Stroberi/ <i>Strawberry</i>	–	–

Sumber/Source: BPS, Statistik Pertanian Hortikultura SPH/BPS-Statistics Indonesia, *Agricultural Statistic for Horticulture SPH*

Tabel 5.1.4 **Produksi Tanaman Sayuran dan Buah-Buahan Semusim Menurut Jenis Tanaman di Kabupaten Murung Raya di Kabupaten Murung Raya (kuintal), 2018 dan 2019**
Production of Seasonal Vegetables and Fruits By Kind of Plant in Murung Raya Regency in Murung Raya Regency (quintal), 2018 dan 2019

Jenis Tanaman <i>Kind of Plants</i>	2018	2019
(1)	(2)	(3)
Sayuran/ Vegetables		
Bawang Daun/ <i>Wlech Onion</i>	–	–
Bawang Merah/ <i>Shallot</i>	146	175
Bawang Putih/ <i>Garlic</i>	–	–
Bayam/ <i>Spinach</i>	4 790	3 700
Buncis/ <i>Green Bean</i>	–	–
Cabai Besar/ <i>Chili (Capsicum Annum)</i>	325	511
Cabai Rawit/ <i>Chili (Capsicum Frutescens)</i>	1 370	3 720
Jamur/ <i>Mushroom</i>	–	–
Kacang Merah/ <i>Red Bean</i>	–	–
Kacang Panjang/ <i>Yarldlong Bean</i>	3 059	2 346
Kangkung/ <i>Kangkong</i>	5 170	2 758
Kembang Kol/ <i>Cauliflower</i>	–	–
Kentang/ <i>Potato</i>	–	–
Ketimun/ <i>Cucumber</i>	8 235	6 866
Kubis/ <i>Cabbage</i>	–	–
Labu Siam/ <i>Chayote</i>	620	160
Lobak/ <i>Radish</i>	–	–
Paprika/ <i>Bell Pepper</i>	–	–
Petsai/ <i>Chinese Cabbage</i>	3 402	1 790
Terung/ <i>Eggplant</i>	2 728	1 866
Tomat/ <i>Tomato</i>	740	350
Wortel/ <i>Carrot</i>	–	–

Lanjutan Tabel/Continued Table 5.1.4

Jenis Tanaman Kind of Plants	2018	2019
(1)	(4)	(5)
Buah-buahan/ Fruits		
Blewah/ <i>Cantaloupe</i>	–	–
Melon/ <i>Melon</i>	–	–
Semangka/ <i>Watermelon</i>	100	30
Stroberi/ <i>Strawberry</i>	–	–

Sumber/Source: BPS, Statistik Pertanian Hortikultura SPH/BPS-Statistics Indonesia, Agricultural Statistic for Horticulture SPH

Tabel 5.1.5 Luas Panen Tanaman Biofarmaka Menurut Kecamatan dan Jenis Tanaman di Kabupaten Murung Raya (m²) di Kabupaten Murung Raya, 2018 dan 2019
Harvested Area of Medicinal Plants by Subdistrict and Kind of Plant in Murung Raya Regency in Murung Raya Regency (m²), 2018 and 2019

Kecamatan Subdistrict	Jahe Ginger		Laos/Lengkuas Galanga	
	2018	2019	2018	2019
(1)	(2)	(3)	(5)	(5)
1. Permata Intan	28	5	24	5
2. Sungai Babuat	9	4	7	5
3. Murung	297	24	244	230
4. Laung Tuhup	5	3	3	3
5. Barito Tuhup Raya	4	2	2	2
6. Tanah Siang	15	15	10	10
7. Tanah Siang Selatan	300	200	500	450
8. Sumber Barito	1	2	4	5
9. Seribu Riam	38	38	29	58
10. Uut Murung	41	15	38	16
Murung Raya	738	308	861	784

Lanjutan Tabel/Continued Table 5.1.5

Kecamatan Subdistrict (1)	Kencur East Indian Galangal		Kunyit Turmeric	
	2018 (6)	2019 (7)	2018 (8)	2019 (9)
1. Permata Intan	28	5	31	5
2. Sungai Babuat	7	3	8	2
3. Murung	16	22	123	202
4. Laung Tuhup	3	3	6	3
5. Barito Tuhup Raya	2	1	2	2
6. Tanah Siang	8	8	14	14
7. Tanah Siang Selatan	500	300	500	300
8. Sumber Barito	1	2	1	2
9. Seribu Riam	23	23	30	30
10. Uut Murung	11	4	16	9
Murung Raya	599	371	731	569

Sumber/Source: BPS, Statistik Pertanian Hortikultura SPH/BPS-Statistics Indonesia, Agricultural Statistic for Horticulture SPH

Tabel 5.1.6 Produksi Tanaman Biofarmaka Menurut Kecamatan dan Jenis Tanaman di Kabupaten Murung Raya (kg) di Kabupaten Murung Raya, 2018 dan 2019
Production of Medicinal Plants by Subdistrict and Kind of Plant in Murung Raya Regency in Murung Raya Regency (kg), 2018 and 2019

Kecamatan Subdistrict (1)	Jahe Ginger		Laos/Lengkuas Galanga	
	2018 (2)	2019 (3)	2018 (5)	2019 (5)
1. Permata Intan	36	14	37	16
2. Sungai Babuat	18	10	10	10
3. Murung	297	52	241	470
4. Laung Tuhup	8	4	10	10
5. Barito Tuhup Raya	11	4	2	4
6. Tanah Siang	32	35	25	30
7. Tanah Siang Selatan	372	300	444	600
8. Sumber Barito	4	5	11	10
9. Seribu Riam	62	62	48	96
10. Uut Murung	70	33	61	33
Murung Raya	910	519	889	1 279

Lanjutan Tabel/Continued Table 5.1.6

Kecamatan Subdistrict (1)	Kencur East Indian Galangal		Kunyit Turmeric	
	2018 (6)	2019 (7)	2018 (8)	2019 (9)
1. Permata Intan	36	15	42	15
2. Sungai Babuat	12	6	14	5
3. Murung	16	47	123	407
4. Laung Tuhup	7	7	17	9
5. Barito Tuhup Raya	4	2	4	4
6. Tanah Siang	15	20	30	30
7. Tanah Siang Selatan	670	350	715	400
8. Sumber Barito	2	5	3	5
9. Seribu Riam	45	45	58	58
10. Uut Murung	17	9	24	14
Murung Raya	824	506	1 030	947

Sumber/Source: BPS, Statistik Pertanian Hortikultura SPH/BPS-Statistics Indonesia, Agricultural Statistic for Horticulture SPH

Tabel 5.1.7 Luas Panen Tanaman Biofarmaka Menurut Jenis Tanaman di Kabupaten Murung Raya (m²), 2018 dan 2019
Harvested Area of Medicinal Plants By Kind of Plant in Murung Raya Regency (m²), 2018 and 2019

Jenis Tanaman Kind of Plants	2018	2019
(1)	(2)	(3)
Dlingo/Dringo/Sweet Root/Calamus	-	-
Jahe/ Ginger	738	308
Kapulaga/ Java Cardamon	-	-
Keji Beling/Kecibeling/ <i>Strobilanthes crista</i>	-	-
Kencur/ East Indian Galangal	599	371
Kunyit/ Turmeric	731	569
Laos/Lengkuas/ <i>Galanga</i>	861	784
Lempuyang/ <i>Zingiber Aromaticum</i>	-	-
Lidah Buaya/ <i>Oliviera</i>	-	-
Mahkota Dewa/ <i>God's Crown</i>	-	-
Mengkudu/Pace/ <i>Indian Mulberry</i>	-	-
Sambiloto/ <i>King of Bitter</i>	-	-
Temuireng/ <i>Black Turmeric</i>	-	-
Temukunci/ <i>Chinese Keys</i>	-	-
Temulawak/ <i>Java Turmeric</i>	-	-

Sumber/Source: BPS, Statistik Pertanian Hortikultura SPH/BPS-Statistics Indonesia, Agricultural Statistic for Horticulture SPH

Tabel 5.1.8 Produksi Tanaman Biofarmaka Menurut Jenis Tanaman di Kabupaten Murung Raya (kg), 2018 dan 2019
Table **Production of Medicinal Plants By Kind of Plant in Murung Raya Regency (kg), 2018 and 2019**

Jenis Tanaman Kind of Plants	2018	2019
(1)	(2)	(3)
Dlingo/Dringo/Sweet Root/Calamus	-	-
Jahe/ <i>Ginger</i>	910	519
Kapulaga/ <i>Java Cardamon</i>	-	-
Keji Beling/Kecibeling/ <i>Strobilanthes crispata</i>	-	-
Kencur/ <i>East Indian Galangal</i>	824	506
Kunyit/ <i>Turmeric</i>	1 030	947
Laos/Lengkuas/ <i>Galanga</i>	889	1 279
Lempuyang/ <i>Zingiber Aromaticum</i>	-	-
Lidah Buaya/ <i>Oliviera</i>	-	-
Mahkota Dewa/ <i>God's Crown</i>	-	-
Mengkudu/Pace/ <i>Indian Mulberry</i>	-	-
Sambiloto/ <i>King of Bitter</i>	-	-
Temuireng/ <i>Black Turmeric</i>	-	-
Temukunci/ <i>Chinese Keys</i>	-	-
Temulawak/ <i>Java Turmeric</i>	-	-

Sumber/Source: BPS, Statistik Pertanian Hortikultura SPH/BPS-Statistics Indonesia, Agricultural Statistic for Horticulture SPH

Tabel 5.1.9 Luas Panen Tanaman Hias Menurut Kecamatan dan Jenis Tanaman di Kabupaten Murung Raya (m²), 2018 dan 2019
Harvested Area of Ornamental Plants by Subdistrict and Kind of Plant in Murung Raya Regency (m²), 2018 and 2019

Kecamatan Subdistrict	Anggrek Orchid		Krisan Chrysantemum	
	2018	2019	2018	2019
(1)	(2)	(3)	(4)	(5)
1. Permata Intan	–	–	–	–
2. Sungai Babuat	–	–	–	–
3. Murung	–	–	–	–
4. Laung Tuhup	–	–	–	–
5. Barito Tuhup Raya	–	–	–	–
6. Tanah Siang	–	–	–	–
7. Tanah Siang Selatan	–	–	–	–
8. Sumber Barito	–	–	–	–
9. Seribu Riam	–	–	–	–
10. Uut Murung	–	–	–	–
Murung Raya	–	–	–	–

Lanjutan Tabel/Continued Table 5.1.9

Kecamatan Subdistrict (1)	Mawar Rose		Sedap Malam Tuberose	
	2018 (6)	2019 (7)	2018 (8)	2019 (9)
1. Permata Intan	–	–	–	–
2. Sungai Babuat	–	–	–	–
3. Murung	–	–	–	–
4. Laung Tuhup	–	–	–	–
5. Barito Tuhup Raya	–	–	–	–
6. Tanah Siang	–	–	–	–
7. Tanah Siang Selatan	–	–	–	–
8. Sumber Barito	–	–	–	–
9. Seribu Riam	–	–	–	–
10. Uut Murung	–	–	–	–
Murung Raya	–	–	–	–

Sumber/Source: BPS, Statistik Pertanian Hortikultura SPH/BPS-Statistics Indonesia, Agricultural Statistic for Horticulture SPH

Tabel 5.1.10 **Produksi Tanaman Hias Menurut Kecamatan dan Jenis Tanaman di Kabupaten Murung Raya (tangkai), 2018 dan 2019**
Production of Ornamental Plants by Subdistrict and Kind of Plant in Murung Raya Regency (stalks), 2018 and 2019

Kecamatan Subdistrict	Anggrek Orchid		Krisan Chrysantemum	
	2018	2019	2018	2019
(1)	(2)	(3)	(4)	(5)
1. Permata Intan	–	–	–	–
2. Sungai Babuat	–	–	–	–
3. Murung	–	–	–	–
4. Laung Tuhup	–	–	–	–
5. Barito Tuhup Raya	–	–	–	–
6. Tanah Siang	–	–	–	–
7. Tanah Siang Selatan	–	–	–	–
8. Sumber Barito	–	–	–	–
9. Seribu Riam	–	–	–	–
10. Uut Murung	–	–	–	–
Murung Raya	–	–	–	–

Lanjutan Tabel/Continued Table 5.1.10

Kecamatan Subdistrict (1)	Mawar Rose		Sedap Malam Tuberose	
	2018 (6)	2019 (7)	2018 (8)	2019 (9)
1. Permata Intan	–	–	–	–
2. Sungai Babuat	–	–	–	–
3. Murung	–	–	–	–
4. Laung Tuhup	–	–	–	–
5. Barito Tuhup Raya	–	–	–	–
6. Tanah Siang	–	–	–	–
7. Tanah Siang Selatan	–	–	–	–
8. Sumber Barito	–	–	–	–
9. Seribu Riam	–	–	–	–
10. Uut Murung	–	–	–	–
Murung Raya	–	–	–	–

Sumber/Source: BPS, Statistik Pertanian Hortikultura SPH/BPS-Statistics Indonesia, Agricultural Statistic for Horticulture SPH

Tabel 5.1.11 Luas Panen Tanaman Hias Menurut Jenis Tanaman (m²), 2018 dan 2019
Table *Harvested Area of Ornamental Plants by Kind of Plant (m²), 2018 and 2019*

Jenis Tanaman <i>Kind of Plants</i>	2018	2019
(1)	(2)	(3)
Anggrek/ Orchid	–	–
Anthurium Bunga/ Flamingo Lily Flower	–	–
Anthurium Daun/ Anthurium	–	–
Anyelir/ Carnation	–	–
Balanceng/ Diffenbachia	–	–
Dracaena/ Dracaena	–	–
Euphorbia/ Euphorbia	–	–
Gladiol/ Gladiol	–	–
Hanjuang/ Cordyline	–	–
Herbras/ Gerbera	–	–
Kamboja Jepang/ Adenium	–	–
Keladi Hias / Caladium	–	–
Krisan/ Chrysantemum	–	–
Mawar/ Rose	–	–
Melati/ Jasmine	–	–
Monstera/ Swiss cheese plant	–	–
Pakis/ Leather Leaf Fern	–	–
Palem/ Palm	–	–
Pedang-pedangan/ Sansevieria	–	–
Philodendron/ Philodendron	–	–
Pisang-pisangan/ Heliconia	–	–
Sedap Malam/ Tuberose	–	–
Soka/ Ixora	–	–
Sri Rejeki/ Aglaonema	–	–

Sumber/Source: BPS, Statistik Pertanian Hortikultura SPH/BPS-Statistics Indonesia, Agricultural Statistic for Horticulture SPH

Tabel 5.1.12 Produksi Tanaman Hias Menurut Jenis Tanaman, 2018 dan 2019
Table **Production of Ornamental Plants by Kind of Plant, 2018 and 2019**

Jenis Tanaman <i>Kind of Plants</i>	Satuan <i>Unit</i>	2018	2019
(1)		(2)	(3)
Anggrek/ <i>Orchid</i>	tangkai/ <i>stalks</i>	–	–
Anthurium Bunga/ <i>Flamingo Lily Flower</i>	tangkai/ <i>stalks</i>	–	–
Anthurium Daun/ <i>Anthurium</i>	pohon/ <i>tree</i>	–	–
Anyelir/ <i>Carnation</i>	tangkai/ <i>stalks</i>	–	–
Balaceng/ <i>Diffenbachia</i>	pohon/ <i>tree</i>	–	–
Dracaena/ <i>Dracaena</i>	pohon/ <i>tree</i>	–	–
Euphorbia/ <i>Euphorbia</i>	pohon/ <i>tree</i>	–	–
Gladiol/ <i>Gladiol</i>	tangkai/ <i>stalks</i>	–	–
Hanjuang/ <i>Cordyline</i>	pohon/ <i>tree</i>	–	–
Herbras/ <i>Gerbera</i>	tangkai/ <i>stalks</i>	–	–
Kamboja Jepang / <i>Adenium</i>	pohon/ <i>tree</i>	–	–
Keladi Hias / <i>Caladium</i>	pohon/ <i>tree</i>	–	–
Krisan/ <i>Chrysantemum</i>	tangkai/ <i>stalks</i>	–	–
Mawar/ <i>Rose</i>	tangkai/ <i>stalks</i>	–	–
Melati/ <i>Jasmine</i>	kg/ <i>kg</i>	–	–
Monstera/ <i>Swiss cheese plant</i>	pohon/ <i>tree</i>	–	–
Pakis/ <i>Leather Leaf Fern</i>	pohon/ <i>tree</i>	–	–
Palem/ <i>Palm</i>	pohon/ <i>tree</i>	–	–
Pedang-pedangan/ <i>Sansevieria</i>	rumpun/ <i>clumps</i>	–	–
Philodendron/ <i>Philodendron</i>	pohon/ <i>tree</i>	–	–
Pisang-pisangan/ <i>Heliconia</i>	tangkai/ <i>stalks</i>	–	–
Sedap Malam/ <i>Tuberose</i>	tangkai/ <i>stalks</i>	–	–
Soka/ <i>Ixora</i>	pohon/ <i>tree</i>	–	–
Sri Rejeki/ <i>Aglaonema</i>	pohon/ <i>tree</i>	–	–

Sumber/Source: BPS, Statistik Pertanian Hortikultura SPH/BPS-Statistics Indonesia, Agricultural Statistic for Horticulture SPH

Tabel 5.1.13 Produksi Buah-buahan Menurut Kecamatan dan Jenis Tanaman di Kabupaten Murung Raya di Kabupaten Murung Raya (kuintal), 2018 dan 2019
Production of Fruits by Subdistrict and Kind of Plant in Murung Raya Regency (quintal), 2018 and 2019

Kecamatan Subdistrict (1)	Mangga Mango		Durian Durian	
	2018 (2)	2019 (3)	2018 (4)	2019 (5)
1. Permata Intan	337	352	309	4 000
2. Sungai Babuat	60	45	300	780
3. Murung	138	166	2 000	4 150
4. Laung Tuhup	796	121	2 143	94
5. Barito Tuhup Raya	–	500	900	–
6. Tanah Siang	658	245	12 176	1 320
7. Tanah Siang Selatan	20	16	2 995	412
8. Sumber Barito	–	15	110	200
9. Seribu Riam	–	–	160	140
10. Uut Murung	–	–	130	–
Murung Raya	2 009	1 460	21 223	11 096

Lanjutan Tabel/Continued Table 5.1.13

Kecamatan Subdistrict	Jeruk Siam/Kepok Orange/Tangerine		Pisang Banana	
	2018	2019	2018	2019
(1)	(6)	(7)	(8)	(9)
1. Permata Intan	1 471	400	1 134	500
2. Sungai Babuat	120	20	161	62
3. Murung	917	10	782	455
4. Laung Tuhup	416	237	497	742
5. Barito Tuhup Raya	–	–	2 770	1 100
6. Tanah Siang	174	134	133	68
7. Tanah Siang Selatan	225	100	1 324	750
8. Sumber Barito	–	–	59	10
9. Seribu Riam	–	–	150	175
10. Uut Murung	–	–	27	17
Murung Raya	3 323	901	7 037	3 879

Lanjutan Tabel/Continued Table 5.1.13

Kecamatan Subdistrict	Pepaya Papaya		Salak Salacca	
	2018	2019	2018	2019
(1)	(10)	(11)	(12)	(13)
1. Permata Intan	168	83	21	10
2. Sungai Babuat	60	31	–	–
3. Murung	54	20	1	–
4. Laung Tuhup	285	286	83	8
5. Barito Tuhup Raya	230	170	–	6
6. Tanah Siang	102	24	1	1
7. Tanah Siang Selatan	68	18	4	4
8. Sumber Barito	24	27	–	–
9. Seribu Riam	30	53	–	–
10. Uut Murung	56	36	–	–
Murung Raya	1 077	748	110	29

Lanjutan Tabel/Continued Table 5.1.13

Kecamatan Subdistrict (1)	Nangka/Cempedak Jackfruit		Duku/Langsak/Kokosan Duku	
	2018 (10)	2019 (11)	2018 (12)	2019 (13)
1. Permata Intan	13 268	1 800	140	600
2. Sungai Babuat	810	508	–	245
3. Murung	504	342	–	205
4. Laung Tuhup	800	382	631	251
5. Barito Tuhup Raya	1 110	1 150	270	1 260
6. Tanah Siang	388	440	730	38
7. Tanah Siang Selatan	70	250	2	200
8. Sumber Barito	44	26	–	13
9. Seribu Riam	100	305	73	–
10. Uut Murung	64	52	–	–
Murung Raya	17 158	5 255	1 846	2 812

Lanjutan Tabel/Continued Table 5.1.13

Kecamatan Subdistrict	Rambutan Rambutan		Jambu Biji Guava	
	2018 (10)	2019 (11)	2018 (12)	2019 (13)
1. Permata Intan	17 660	460	580	302
2. Sungai Babuat	59	117	153	136
3. Murung	215	45	165	26
4. Laung Tuhup	407	88	612	306
5. Barito Tuhup Raya	59	1 280	–	500
6. Tanah Siang	273	204	30	75
7. Tanah Siang Selatan	–	108	39	74
8. Sumber Barito	10	10	7	9
9. Seribu Riam	216	–	–	–
10. Uut Murung	–	–	–	–
Murung Raya	18 899	2 312	1 586	1 428

Sumber/Source: BPS, Statistik Pertanian Hortikultura SPH/BPS-Statistics Indonesia, Agricultural Statistic for Horticulture SPH

Tabel 5.1.14 **Produksi Buah-Buahan dan Sayuran Tahunan Menurut Jenis Tanaman di Kabupaten Murung Raya (kuintal), 2018 dan 2019**
Production of Annual Fruits and Vegetables By Kind of Plant in Murung Raya Regency (quintal), 2018 and 2019

Jenis Tanaman Kind of Plants	2018	2019
(1)	(5)	(5)
Buah-Buahan/ Fruits:		
Alpukat/ Avocado	–	–
Anggur/ Grape	–	–
Apel/ Apple	–	–
Belimbing/ Star Fruit	455	354
Duku/Langsat/Kokosan/ Duku	1 846	2 812
Durian/ Durian	21 223	11 096
Jambu Air/ Water Apple	61	142
Jambu Biji/ Guava	1 586	1 428
Jeruk Besar/ Pomelo	180	58
Jeruk Siam/Kepro/ Tangerine/Orange	3 323	901
Mangga/ Mango	2 009	1 460
Manggis/ Mangosteen	568	283
Markisa/Konyal/ Passion Fruit	–	–
Nangka/Cempedak/ Jackfruit	17 158	5 255
Nenas/ Pineapple	256	622
Pepaya/ Papaya	1 077	748
Pisang/ Banana	7 037	3 879
Rambutan/ Rambutan	18 899	2 312
Salak/ Snakefruit	110	29
Sawo/Sapodilla/ Star Apple	604	318
Sirsak/ Soursop	304	181
Sukun/ Breadfruit	9	1

Lanjutan Tabel/Continued Table 5.1.14

Jenis Tanaman <i>Kind of Plants</i>	2018	2019
(1)	(5)	(5)
Sayuran/ Vegetables		
Jengkol/ <i>Jengkol</i>	27	9
Melinjo/ <i>Gnetum /Melinjo</i>	16	20
Petai/ <i>Twisted Cluster Bean</i>	97	39

Sumber/Source: BPS, Statistik Pertanian Hortikultura SPH/BPS-Statistics Indonesia, Agricultural Statistic for Horticulture SPH

5.2 Perkebunan/Estate Crops

Tabel 5.2.1 Luas Areal Tanaman Perkebunan Menurut Kecamatan dan Jenis Tanaman di Kabupaten Murung Raya (ha), 2018 dan 2019
Planted Area of Estate Crops by Subdistrict and Type of Crops in Murung Raya Regency (ha), 2018 and 2019

Kecamatan Subdistrict	Kelapa Sawit Oil Palm		Kelapa Coconut		Karet Rubber	
	2018	2019	2018	2019	2018	2019
(1)	(2)	(3)	(4)	(5)	(6)	(7)
1. Permata Intan	42,10	42,00	59,39	55,00	7 490,63	7 480,00
2. Sungai Babuat	–	–	20,30	19,00	2 387,24	2 380,00
3. Murung	–	–	58,00	49,00	6 297,08	6 280,00
4. Laung Tuhup	–	–	70,28	68,00	13 704,31	13 700,00
5. Barito Tuhup Raya	–	–	29,52	26,00	3 040,27	3 030,00
6. Tanah Siang	–	–	39,94	35,00	9 127,91	9 120,00
7. Tanah Siang Selatan	–	–	25,00	23,00	2 334,99	2 320,00
8. Sumber Barito	–	–	57,27	48,00	4 858,81	4 850,00
9. Seribu Riam	–	–	21,97	18,00	1 191,31	1 189,00
10. Uut Murung	–	–	22,95	19,00	873,84	870,00
Murung Raya	42,10	42,00	404,62	360,00	51 306,39	51 219,00

Lanjutan Tabel/Continued Table 5.2.1

Kecamatan Subdistrict	Kopi Coffee		Kakao Cocoa	
	2018	2019	2018	2019
(1)	(8)	(9)	(10)	(11)
1. Permata Intan	24,70	24,00	24,00	24,00
2. Sungai Babuat	10,56	8,00	–	–
3. Murung	65,58	81,58	17,00	18,50
4. Laung Tuhup	26,00	28,50	–	–
5. Barito Tuhup Raya	9,80	8,00	–	–
6. Tanah Siang	67,70	68,70	4,00	63,00
7. Tanah Siang Selatan	20,42	21,42	–	3,00
8. Sumber Barito	16,25	14,00	–	–
9. Seribu Riam	8,67	6,00	6,00	6,00
10. Uut Murung	7,88	6,00	27,00	27,00
Murung Raya	257,56	266,20	78,00	141,50

Sumber/Source: Dinas Pertanian dan Perikanan Murung Raya/Agriculture and Fishery Service of Murung Raya Regency

Tabel 5.2.2 **Produksi Perkebunan Menurut Kecamatan dan Jenis Tanaman di Kabupaten Murung Raya (ton), 2018 dan 2019**
Table **Production of Estate Crops by Subdistrict and Type of Crops in Murung Raya Regency (ton), 2018 and 2019**

Kecamatan Subdistrict	Kelapa Sawit Oil Palm		Kelapa Coconut		Karet Rubber	
	2018	2019	2018	2019	2018	2019
(1)	(2)	(3)	(4)	(5)	(6)	(7)
1. Permata Intan	0,00	0,00	5,65	82,00	1 903,13	1 703,00
2. Sungai Babuat	–	–	1,89	28,00	664,00	564,00
3. Murung	–	–	3,51	73,00	785,00	685,00
4. Laung Tuhup	–	–	7,59	102,00	3 915,00	3 815,00
5. Barito Tuhup Raya	–	–	1,99	39,00	850,00	750,00
6. Tanah Siang	–	–	3,92	52,00	2 812,63	2 712,00
7. Tanah Siang Selatan	–	–	2,16	34,00	780,00	680,00
8. Sumber Barito	–	–	7,65	72,00	1 454,98	1 254,00
9. Seribu Riam	–	–	1,70	27,00	28,00	24,00
10. Uut Murung	–	–	1,69	28,00	15,51	14,00
Murung Raya	0,00	0,00	37,75	537,00	13 208,25	12 201,00

Lanjutan Tabel/Continued Table 5.2.2

Kecamatan Subdistrict	Kopi Coffee		Kakao Cocoa	
	2018 (8)	2019 (9)	2018 (10)	2019 (11)
1. Permata Intan	6,87	6,00	0,00	0,00
2. Sungai Babuat	2,98	2,00	–	–
3. Murung	5,20	6,00	1,00	8,00
4. Laung Tuhup	6,88	6,00	–	–
5. Barito Tuhup Raya	3,00	3,00	–	–
6. Tanah Siang	8,00	9,92	0,02	12,00
7. Tanah Siang Selatan	2,87	3,00	–	–
8. Sumber Barito	5,05	5,00	–	–
9. Seribu Riam	4,00	4,00	–	–
10. Uut Murung	3,23	3,00	2,00	17,00
Murung Raya	48,08	47,92	3,02	37,00

Sumber/Source: Dinas Pertanian dan Perikanan Murung Raya/Agriculture and Fishery Service of Murung Raya Regency

5.3 Kehutanan/ Forestry

Tabel 5.3.1 Jumlah Perusahaan Pemegang Izin Usaha Pengusahaan Hasil Hutan Kayu-Hutan Alam (IUPHHK-HA), Pemegang Izin Usaha Pengusahaan Hasil Hutan Kayu-Hutan Tanaman (IUPHHK-HT) dan Pemegang IPPKH Eksplorasi/ Eksploitasi di Kabupaten Murung Raya (000 Ha), 2019
Number of Cooperation by Permission Degrees Using Woods (IUPHHK-HA, IUPHHK-HT & IPPKH) at Murung Raya Regency (000 Ha), 2019

Jenis Izin <i>Kind of Permission</i>	Luas (ha) <i>Wide of Area</i>	Jumlah Perusahaan <i>Number of Cooperation</i>
(1)	(2)	(3)
1. IUPHHK-HA		
- Lintas Kabupaten	425 455	7
- Tidak Lintas Kabupaten	796 400	12
2. IUPHHK-HT		
- Lintas Kabupaten	30 178	2
- Tidak Lintas Kabupaten	-	-
3. IPPKH Eksplorasi/Eksploitasi		
- Ekplorasi	-	-
- Eksploitasi	-	-
Jumlah/Total	1 252 033	21

Sumber/Source: Dinas Kehutanan Kabupaten Murung Raya/Forestry Office of Murung Raya Regency

Tabel 5.3.2 Produksi Kayu Hutan Menurut Jenis Produksi di Kabupaten Murung Raya (m3), 2011-2019
Timber Production by Type of Product in Murung Raya Regency (m3), 2011-2019

Tahun Year	Kayu Bulat Logs	Kayu Gergajian Sawn Timber	Kayu Lapis Plywood
(1)	(2)	(3)	(4)
2011	53 852,62	-	-
2012	121 286,38	-	-
2013	90 236,80	-	-
2014	186 458,90	-	-
2015	258 975,94	-	-
2016	176 654,60	-	-
2017	225 719,62	498,76	-
2018	344 648,47	218,37	-
2019	318 396,73	540,25	-

Sumber/Source: Dinas Kehutanan Kabupaten Murung Raya/*Forestry Office of Murung Raya Regency*

Tabel 5.3.3 Produksi Kayu Bulat Menurut Jenis Kayu di Kabupaten Murung Raya, 2014-2019
Table **Logs Production by Type of Logs in Murung Raya Regency, 2014-2019**

Tahun Year	Meranti		Rimba Campuran		Kayu Lainnya		Jumlah/ Total	
	Batang	Vol (m ³)	Batang	Vol (m ³)	Batang	Vol (m ³)	Batang	Vol (m ³)
(1)	(2)	(3)	(4)	(5)	(6)	(7)	(8)	(9)
2014	36 660	181 360,97	1 114	4 099,65	328	998,28	38 102	186 458,90
2015	50 178	254 226,34	1 254	4 549,36	68	200,24	51 500	258 975,94
2016	33 280	173 658,46	877	2 994,56	6	3,16	34 163	176 656,18
2017	45 220	225 719,62	1 502	5 794,78	10	929,25	46 732	232 443,65
2018	60 088	322 463,78	2 922	14 788,31	40	249,71	63 050	337 501,80
2019	...	298 401,35	...	19 127,58	...	867,80	...	318 396,73

Sumber/Source: Dinas Kehutanan Kabupaten Murung Raya/Forestry Office of Murung Raya Regency

5.4 Peternakan/ Livestock

Tabel 5.4.1 Populasi Ternak dan Unggas Menurut Jenis Ternak di Kabupaten Murung Raya , 2019
Population of Livestock and Poultry Slaughtered by Kind of Livestock in Murung Raya Regency (Kg), 2019

Jenis Ternak <i>Kind of Livestock</i>	Populasi <i>Population</i>	
	2018 (2)	2019 (3)
(1)		
1. Ternak		
- Sapi Perah / Beef Cattle	1 908	2 099
- Kerbau/ <i>Buffalo</i>	7	-
- Kuda/ <i>Horse</i>	-	-
- Kambing/ <i>Goat</i>	1 000	1 025
- Domba/ <i>Sheep</i>	-	-
- Babi/ <i>Pig</i>	6 410	6 426
2. Unggas		
- Ayam Kampung/ <i>Native Chicken</i>	96 000	98 120
- Ayam Petelur/ <i>Layer</i>	-	-
- Ayam Pedaging/ <i>Broiler</i>	588 500	617 925
- Itik/ <i>Duck</i>	500	510
- Itik Manila/ <i>Muscovy Duck</i>	590	602
- Burung Puyuh/ <i>Quail</i>	-	-
- Merpati/ <i>Pigeon</i>	-	-

Sumber/Source: Dinas Pertanian dan Perikanan Murung Raya/Agriculture and Fishery Service of Murung Raya Regency

Tabel 5.4.2 Jumlah Ternak/Unggas yang Dipotong Menurut Jenis Ternak di Kabupaten Murung Raya , 2019
Number of Livestock/ Poultry Slaughtered by Kind of Livestock in Murung Raya Regency (Kg), 2019

Jenis Ternak <i>Kind of Livestock</i>		Jumlah Ternak <i>Number of Livestock</i>
(1)	(3)	
1. Daging/ <i>Meat</i> (kg)		
- Sapi / <i>Cow</i>	1 281	
- Kerbau/ <i>Buffalo</i>	2	
- Kuda/ <i>Horse</i>	-	
- Kambing/ <i>Goat</i>	153	
- Domba/ <i>Sheep</i>	-	
- Babi/ <i>Pig</i>	2 518	
2. Daging Unggas/ <i>Poultry</i> (kg)		
- Ayam Buras/ <i>Hens</i>	89 835	
- Ayam Petelur/ <i>Layer</i>	-	
- Ayam Pedaging/ <i>Broiler</i>	611 167	
- Itik/ <i>Duck</i>	742	
- Burung Puyuh/ <i>Quail</i>	-	
- Itik Manila/ <i>Muscovy Duck</i>	-	

Sumber/Source: Dinas Pertanian dan Perikanan Murung Raya/ *Agriculture and Fishery Service of Murung Raya Regency*

Tabel 5.4.3 Produksi Daging Dan Telur Menurut Jenis Ternak (Kg) di Kabupaten Murung Raya , 2019***Production of Meat and Egg by Kind of Livestock in Murung Raya Regency (Kg), 2019***

Jenis Ternak <i>Kind of Livestock</i>	Produksi <i>Production</i>	
	2018 (2)	2019 (3)
(1)		
1. Daging/ <i>Meat</i> (kg)		
- Sapi / <i>Cow</i>	2	207 663
- Kerbau/ <i>Buffalo</i>	1 444	1 625
- Kuda/ <i>Horse</i>	-	-
- Kambing/ <i>Goat</i>	1 898	1 935
- Domba/ <i>Sheep</i>	-	-
- Babi/ <i>Pig</i>	140 465	144 659
2. Daging Unggas/ <i>Poultry Slaughtered</i> (kg)		
- Ayam Kampung/ <i>Native Chicken</i>	88 082	90 733
- Ayam Petelur/ <i>Layer</i>	-	-
- Ayam Pedaging/ <i>Broiler</i>	888 066	916 751
- Itik/ <i>Duck</i>	767	779
- Itik Manila/ <i>Muscovy Duck</i>	-	-
- Burung Puyuh/ <i>Quail</i>	-	-
- Merpati/ <i>Pigeon</i>	-	-
3. Telur/ <i>Egg</i> (Kg)		
- Ayam Buras/ <i>Hens</i>	81 600	83 402
- Ayam Petelur/ <i>Layer</i>	-	-
- Itik/ <i>Duck</i>	2 940	2 999
- Burung Puyuh/ <i>Quail</i>	-	-
- Itik Manila/ <i>Muscovy Duck</i>	177	181

Sumber/Source: Dinas Pertanian dan Perikanan Murung Raya/*Agriculture and Fishery Service of Murung Raya Regency*

5.5 Perikanan/Fishery

Tabel 5.5.1 Banyaknya Perahu/ Kapal Penangkapan Ikan Dan Alat Penangkap Ikan Menurut Jenisnya dan Kecamatan di Kabupaten Murung Raya, 2019
Number of Fishing Boat and Fishing Apparel by Kind of Tools and Subdistrict in Murung Raya Regency, 2019

Rincian Description	Kecamatan/Subdistrict				
	Permata Intan	Murung	Laung Tuhip	Tanah Siang	Sumber Barito
(1)	(2)	(3)	(4)	(5)	(6)
PERIKANAN DARAT					
<i>Inland Fisheries</i>					
1. Perahu/ Kapal/ Boats					
a. Perahu/ Jukung <i>Powered Boats</i>	16	23	26	7	13
b. Perahu Besar <i>Non-Powered Boats</i>	-	-	-	-	-
c. Perahu Sedang <i>Outboat Motor</i>	-	-	-	-	-
d. Perahu Kecil <i>inboat Motor</i>	-	-	-	-	-
e. Perahu Motor <i>Inboat Motor</i>	60	116	92	37	69
2. Alat Penangkap Ikan <i>Fishing Apparel</i>					
a. Jaring insang tetap	16	29	28	8	17
b. Pancing	33	63	62	16	27
c. Jala	26	49	49	12	23
d. Bubu	28	33	83	8	14
e. Serok	-	-	-	-	-
f. Rawai	-	-	-	-	-
g. Lainnya	11	20	19	5	9

Lanjutan Tabel/Continued Table 5.4.1

Rincian Description	Kecamatan/Subdistrict				
	Sungai Babuat	Barito Tuhup Raya	Tanah Siang Selatan	Seribu Riam	Uut Murung
(1)	(7)	(8)	(9)	(10)	(11)
PERIKANAN DARAT					
1. Perahu/ Kapal/ Boats					
a. Perahu/ Jukung Powered Boats	5	18	7	7	11
b. Perahu Besar Non-Powered Boats	-	-	-	-	-
c. Perahu Sedang Outboat Motor	-	-	-	-	-
d. Perahu Kecil inboat Motor	-	-	-	-	-
e. Perahu Motor Inboat Motor	9	14	-	55	46
2. Alat Penangkap Ikan					
a. Jaring insang tetap	6	6	3	21	17
b. Pancing	14	14	7	39	32
c. Jala	11	11	5	31	26
d. Bubu	8	8	4	21	7
e. Serok	-	-	-	-	-
f. Rawai	-	-	-	-	-
g. Lainnya	4	4	2	13	10

Sumber/Source: Kementerian Kelautan dan Perikanan, Satu Data Kelautan dan Perikanan/Ministry of Marine Affairs and Fisheries, One Data

Tabel 5.5.2 Produksi Perikanan Penangkapan Di Sungai Dan Budi Daya Menurut Kecamatan di Kabupaten Murung Raya (Ton), 2019
Fisheries Production in River and Aquaculture by Subdistrict in Murung Raya Regency (Ton) , 2019

Rincian Description	Kecamatan/Subdistrict				
	Permata Intan	Murung	Laung Tuhup	Tanah Siang	Sumber Barito
(1)	(2)	(3)	(4)	(5)	(6)
I. Penangkapan (Sungai)/River					
1. Baung	2,36	4,25	2,44	0,47	4,01
2. Tapah	0,79	1,57	1,34	0,16	1,34
3. Lais	2,05	4,09	3,48	0,41	3,48
4. Patin	2,68	5,39	4,55	0,54	4,55
5. Belida	0,63	1,26	1,07	0,13	1,07
6. Salab	1,10	2,20	0,87	0,22	1,87
7. Pipih/Tawes	-	-	-	-	-
8. Jelawat	0,50	0,13	1,07	1,13	0,88
9. Udang	0,47	0,85	1,26	0,09	0,80
10. Gurame	0,94	1,89	1,61	0,94	1,61
11. Tabiring	1,89	3,78	3,21	0,38	3,21
12. Gabus	-	-	-	-	-
13. Ikan Lainnya/Others	-	-	-	-	-
Jumlah I/ Total I	13,41	25,41	20,90	4,47	22,82
II. Budidaya/ Cultivation					
1. Mas	127,17	303,17	128,88	123,28	100,01
2. Nila	107,34	247,23	107,53	87,33	84,92
3. Patin	16,35	41,47	16,95	20,55	12,74
4. Lele	4,33	13,52	4,87	10,27	3,24
5. Gurame	6,49	20,28	7,30	15,41	4,87
6. Ikan Lainnya/Others	-	-	-	-	-
Jumlah II/ Total II	261,68	625,67	265,53	256,84	205,78
Jumlah/ Tota	275,09	651,08	286,43	261,31	228,60

Lanjutan Tabel/Continued Table 5.4.2

Rincian Description	Kecamatan/Subdistrict				
	Sungai Babuat	Barito Tuhup Raya	Tanah Siang Selatan	Seribu Riam	Uut Murung
(1)	(7)	(8)	(9)	(10)	(11)
I. Penangkapan (Sungai)/River					
1. Baung	0,24	0,71	0,47	3,78	3,30
2. Tapah	0,08	0,24	-	1,26	1,10
3. Lais	0,20	0,61	-	3,27	0,20
4. Patin	0,27	0,80	-	4,28	3,75
5. Belida	0,06	0,19	-	1,01	0,88
6. Salab	0,63	0,38	-	3,90	3,28
7. Pipih/Tawes	0,11	0,33	-	1,76	1,54
8. Jelawat	1,76	0,38	0,25	2,01	1,76
9. Udang	0,05	0,14	0,09	0,76	0,66
10. Gurame	0,09	0,28	-	0,51	1,32
11. Tabiring	0,19	0,57	-	3,02	2,64
12. Gabus	-	-	-	-	-
13. Ikan Lainnya/Others	-	-	-	-	-
Jumlah I/ Total I	3,68	4,63	0,81	25,56	20,43
II. Budidaya/ Cultivation					
1. Mas	55,94	111,20	123,73	33,56	44,75
2. Nila	45,04	93,93	87,33	27,02	36,03
3. Patin	7,81	14,30	20,55	4,69	6,25
4. Lele	2,70	3,79	15,41	2,43	3,24
5. Gurame	4,06	5,68	10,27	1,62	2,16
6. Ikan Lainnya/Others	-	-	-	-	-
Jumlah II/ Total II	115,55	228,90	257,29	69,32	92,43
Jumlah/ Total	119,23	233,53	258,10	94,88	112,86

Sumber/Source: Kementerian Kelautan dan Perikanan, Satu Data Kelautan dan Perikanan/Ministry of Marine Affairs and Fisheries, One Data

Tabel 5.5.3 **Produksi Perikanan Penangkapan di Danau Menurut Kecamatan di Kabupaten Murung Raya (Ton), 2019**
Table **Production of Fisheries in Lake by Subdistrict in Murung Raya Regency (Ton), 2019**

Rincian Description	Kecamatan/Subdistrict				
	Permata Intan	Murung	Laung Tuhep	Tanah Siang	Sumber Barito
(1)	(2)	(3)	(4)	(5)	(6)
I. Penangkapan (Danau)/Lake					
1. Baung	-	1,25	1,02	-	-
2. Lais	-	1,25	1,02	-	-
3. Patin	-	0,62	0,51	-	-
4. Gurami	-	0,93	0,76	-	-
5. Gabus/haruan	-	4,05	3,31	-	-
6. Patung	-	5,29	4,33	-	-
7. Kakapar	-	4,36	3,57	-	-
8. Betok	-	1,87	1,53	-	-
9. Lele	-	6,23	5,00	-	-
10. Sepat	-	3,11	2,55	-	-
11. Seluang	-	1,87	1,53	-	-
12. Ikan Lainnya/Others	-	-	-	-	-
Jumlah/ Tota	0,00	30,83	25,13	0,00	0,00

Lanjutan Tabel/Continued Table 5.4.3

Rincian Description	Kecamatan/Subdistrict				
	Sungai Babuat	Barito Tuhup Raya	Tanah Siang Selatan	Seribu Riam	Uut Murung
(1)	(7)	(8)	(9)	(10)	(11)
I. Penangkapan (Danau)/Lake					
1. Baung	-	-	-	-	-
2. Lais	-	-	-	-	-
3. Patin	-	-	-	-	-
4. Gurami	-	-	-	-	-
5. Gabus/haruan	-	-	-	-	-
6. Patung	-	-	-	-	-
7. Kakapar	-	-	-	-	-
8. Betok	-	-	-	-	-
9. Lele	-	-	-	-	-
10. Sepat	-	-	-	-	-
11. Seluang	-	-	-	-	-
12. Ikan Lainnya/Others	-	-	-	-	-
Jumlah/ Tota	0,00	0,00	0,00	0,00	0,00

Sumber/Source: Kementerian Kelautan dan Perikanan, Satu Data Kelautan dan Perikanan/Ministry of Marine Affairs and Fisheries,
One Data

Tabel 5.5.4 Produksi dan Nilai Produksi Perikanan Tangkap di Perairan Umum Menurut Kecamatan dan Lokasi, 2019
Production and Production Value of Inland Open Water Capture Fisheries by Subdistrict and Location, 2019

Kecamatan Subdistrict	Sungai/River		Danau/Lake	
	Volume Volume (Ton)	Nilai Value (Rp)	Volume Volume (Ton)	Nilai Value (Rp)
(1)	(2)	(3)	(4)	(5)
1. Permata Intan	14,76	806 850		
2. Sungai Babuat	2,17	97 650		
3. Murung	27,67	1 936 900	28,94	2 025 800
4. Laung Tuhup	25,65	1 282 500	23,67	1 183 500
5. Barito Tuhup Raya	4,72	188 800		
6. Tanah Siang	4,28	205 440		
7. Tanah Siang Selatan	0,82	41 000		
8. Sumber Barito	25,18	1 133 100		
9. Seribu Riam	27,67	1 106 800		
10. Uut Murung	24,55	982 000		
Murung Raya	157	7 781 040	53	3 209 300

Sumber/Source: Kementerian Kelautan dan Perikanan, Satu Data Kelautan dan Perikanan/Ministry of Marine Affairs and Fisheries, One Data

Tabel 5.5.5 Produksi dan Nilai Produksi Perikanan Budidaya Menurut Kecamatan dan Jenis Budidaya, 2019***Production and Production Value of Aquaculture by Subdistrict and Type of Culture, 2019***

Kecamatan Subdistrict	Karamba Cage		Kolam Air Tenang Quiet Freshwater Pond		Jumlah Total	
	Volume Volume (Ton)	Nilai Value (Rp)	Volume Volume (Ton)	Nilai Value (Rp)	Volume Volume (Ton)	Nilai Value (Rp)
(1)	(2)	(3)	(4)	(5)	(6)	(7)
1. Permata Intan	153,45	3 774 774	108,14	2 725 229	261,59	6 500 003
2. Sungai Babuat	47,95	1 179 617	67,59	1 703 268	115,54	2 882 885
3. Murung	287,72	7 077 702	337,95	8 516 340	625,67	15 594 042
4. Laung Tuhup	143,86	3 538 851	121,66	3 065 882	265,52	6 604 733
5. Barito Tuhup Raya	134,27	3 302 928	94,63	2 384 575	228,90	5 687 503
6. Tanah Siang	—	—	256,84	6 472 418	256,84	6 472 418
7. Tanah Siang Selatan	—	—	189,05	4 769 150	189,05	4 769 150
8. Sumber Barito	124,68	3 067 004	81,11	2 043 922	205,79	5 110 926
9. Seribu Riam	28,77	707 770	40,55	1 021 961	69,32	1 729 731
10. Uut Murung	38,36	943 694	54,07	1 362 614	92,43	2 306 308
Murung Raya	959,06	23 592 340	1 351,59	34 065 359	2 310,65	57 657 699

Sumber/Source: Kementerian Kelautan dan Perikanan, Satu Data Kelautan dan Perikanan/Ministry of Marine Affairs and Fisheries, One Data

Tabel 5.5.6 **Produksi dan Nilai Produksi Perikanan Tangkap Menurut Kecamatan dan Jenis Penangkapan, 2019**
Table **Production and Production Value of Fish Capture by Subdistrict and Type of Captures, 2019**

Kecamatan Subdistrict	Perikanan Tangkap Fish Capture		Perikanan Perairan Umum Daratan Inland Open Water Capture Fisheries	
	Volume Volume (Ton)	Nilai Value (Rp)	Volume Volume (Ton)	Nilai Value (Rp)
(1)	(2)	(3)	(4)	(5)
1. Permata Intan	-	-	14,67	806 850
2. Sungai Babuat	-	-	217,00	97 650
3. Murung	-	-	56,61	3 962 700
4. Laung Tuhup	-	-	49,32	2 466 000
5. Barito Tuhup Raya	-	-	4,72	188 800
6. Tanah Siang	-	-	4,28	205 440
7. Tanah Siang Selatan	-	-	0,82	41 000
8. Sumber Barito	-	-	25,18	1 133 100
9. Seribu Riam	-	-	27,67	1 106 800
10. Uut Murung	-	-	24,55	982 000
Murung Raya	-	-	424,82	10 990 340

Sumber/Source: Kementerian Kelautan dan Perikanan, Satu Data Kelautan dan Perikanan/Ministry of Marine Affairs and Fisheries, One Data

Tabel 5.5.7 **Produksi Perikanan Budidaya Menurut Kecamatan dan Jenis Kegiatan (Ton), 2019**
Production of Aquaculture by Subdistrict and Type of Activity (Ton), 2019

Kecamatan Subdistrict	Pembesaran Aquaculture	Pembenihan Hatchery	Ikan Hias Ornament Fish
(1)	(2)	(3)	(4)
1. Permata Intan	621,6	-	-
2. Sungai Babuat	115,54	-	-
3. Murung	625,67	-	-
4. Laung Tuhup	265,52	-	-
5. Barito Tuhup Raya	228,9	-	-
6. Tanah Siang	256,84	-	-
7. Tanah Siang Selatan	189,25	-	-
8. Sumber Barito	205,79	-	-
9. Seribu Riam	69,33	-	-
10. Uut Murung	92,43	-	-
Murung Raya	2670,87	-	-

Sumber/Source: Kementerian Kelautan dan Perikanan, Satu Data Kelautan dan Perikanan/Ministry of Marine Affairs and Fisheries, One Data

Tabel 5.5.8 Produksi dan Nilai Produksi Perikanan Budidaya Menurut Kecamatan dan Komoditas Utama, 2018
Table Production and Production Value of Aquaculture by Subdistrict and Main Commodity, 2019

Kecamatan Subdistrict	Gurame <i>Giant Gouramy</i>		Patin <i>Pangasius Catfish</i>		Lele <i>Torpedo Shaped Catfish</i>	
	Volume Volume	Nilai Value	Volume Volume	Nilai Value	Volume Volume	Nilai Value
	(Ton)	(Rp)	(Ton)	(Rp)	(Ton)	(Rp)
(1)	(2)	(3)	(4)	(5)	(6)	(7)
1. Permata Intan	6,49	324 432	16,35	326 998	4,33	86,515.00
2. Sungai Babuat	4,06	202 770	7,81	156 259	2,70	54 072
3. Murung	20,28	1 013 850	41,44	829 400	13,52	270 360
4. Laung Tuhup	7,30	364 986	16,95	339 004	4,87	97 330
5. Barito Tuhup Raya	5,68	283 878	14,31	286 124	3,79	75 701
6. Tanah Siang	15,41	770 526	20,05	410 947	10,57	205 474
7. Tanah Siang Selatan	11,36	567 756	15,14	302 803	7,57	151 402
8. Sumber Barito	4,87	243 324	12,74	254 872	3,24	64 886
9. Seribu Riam	2,43	121 662	4,69	93 755	1,62	32 443
10. Uut Murung	3,24	162 216	6,25	125 007	2,16	43 258
Murung Raya	81,12	4 055 400	155,73	3 125 169	54,37	994 926

Lanjutan Tabel/Continued Table 5.4.8

Kecamatan Subdistrict	Nilai <i>Nile Tilapia</i>		Ikan Mas <i>Common Carp</i>		Kakap <i>Barramundi</i>	
	Volume <i>Volume</i> (Ton)	Nilai <i>Value</i> (Rp)	Volume <i>Volume</i> (Ton)	Nilai <i>Value</i> (Rp)	Volume <i>Volume</i> (Ton)	Nilai <i>Value</i> (Rp)
(1)	(8)	(9)	(10)	(11)	(12)	(13)
1. Permata Intan	107,34	3 220 320	127,09	2 541 738	-	-
2. Sungai Babuat	45,04	1 351 059	55,94	1 118 725	-	-
3. Murung	247,23	7 416 936	303,17	6 063 486	-	-
4. Laung Tuhup	107,53	3 225 875	128,88	2 577 536	-	-
5. Barito Tuhup Raya	93,93	2 817 780	111,20	2 224 020	-	-
6. Tanah Siang	87,33	2 619 788	123,28	2 465 683	-	-
7. Tanah Siang Selatan	64,35	1 930 370	90,84	1 816 819	-	-
8. Sumber Barito	84,92	2 547 568	100,01	2 000 275	-	-
9. Seribu Riam	27,02	810 635	33,56	671 235	-	-
10. Uut Murung	36,03	1 080 847	44,75	894 980	-	-
Murung Raya	900,72	27 021 178	1 118,72	22 374 497	-	-

Sumber/Source: Kementerian Kelautan dan Perikanan, Satu Data Kelautan dan Perikanan/Ministry of Marine Affairs and Fisheries, One Data

Tabel 5.5.9 Produksi dan Nilai Produksi Perikanan Menurut Sub Sektor di Kabupaten Murung Raya, 2019
Fishery Production and Production Value by Sub Sector in Murung Raya Regency, 2019

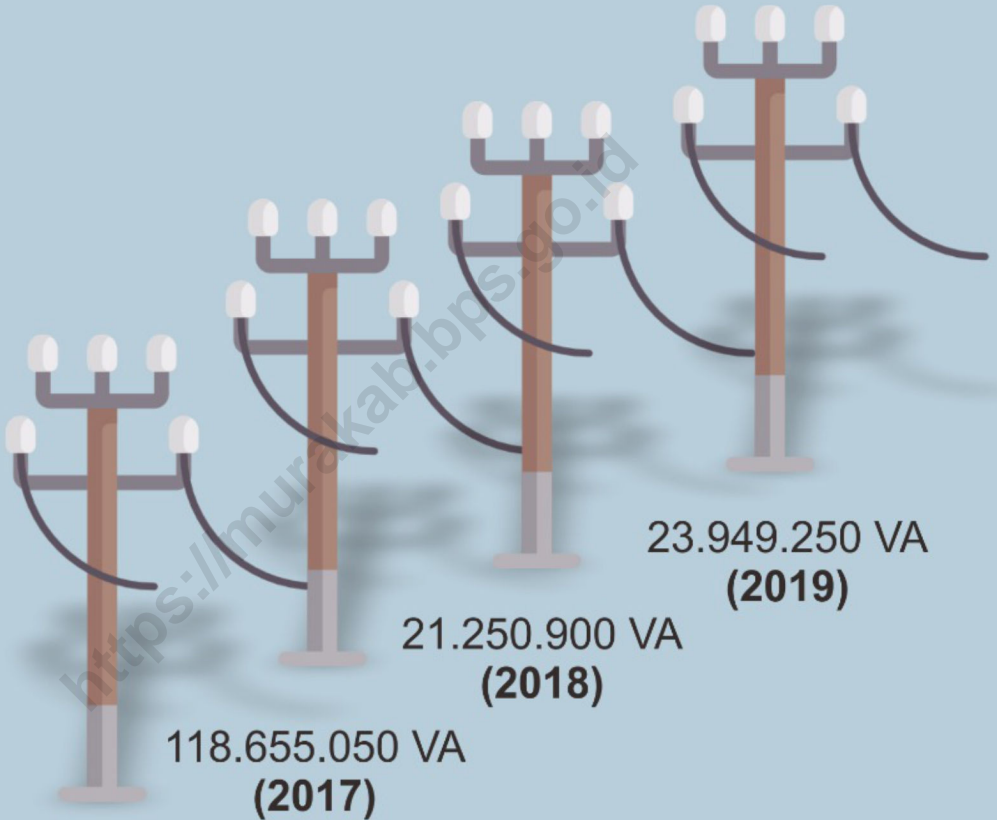
Subsektor Subsector	Produksi Production (Ton)	Nilai Produksi Production Value (Rp)
(1)	(2)	(3)
Perikanan Tangkap/Capture Fisheries	-	-
Perikanan Laut/Marine Capture Fisheries	-	-
Perairan Umum/Inland Open Water Capture Fisheries	-	-
Sub Jumlah/Sub Total	-	-
Perikanan Budidaya/Aquaculture	-	-
Jaring Apung Laut/Marine Floating Net	-	-
Jaring Apung Tawar/Freshwater Floating Net	-	-
Jaring Tancap Tawar/Freshwater Pen Culture	-	-
Karamba/Cage	959,07	23 592 340
Kolam Air Deras/Running Freshwater Pond	-	-
Kolam Air Tenang/Quiet Freshwater Pond	1 351,80	34 065 360
Laut Lainnya/Other Marine Culture	-	-
Minapadi Sawah/Rice Fish	-	-
Rumput Laut/Seaweed	-	-
Tambak Intensif/Intensive Brackishwater Pond	-	-
Tambak Sederhana/Traditional Brackishwater Pond	-	-
Tambak Semi Intensif/Semi Intensive Brackishwater Pond	-	-
Sub Jumlah/Sub Total	2 310,87	57 657 700
Jumlah/Total	2 310,87	57 657 700

Sumber/Source: Kementerian Kelautan dan Perikanan, Satu Data Kelautan dan Perikanan/Ministry of Marine Affairs and Fisheries, One Data

Tabel 5.5.10 Banyaknya Perahu/ Kapal Penangkapan Ikan Dan Alat Penangkap Ikan Menurut Jenisnya dan Kecamatan di Kabupaten Murung Raya, 2019
Number of Fishing Boat and Fishing Apparel by Kind of Tools and Subdistrict in Murung Raya Regency, 2019

Kecamatan Subdistrict	RTP Penangkapan		RTP Budidaya		Jumlah Total
	Sungai River	Danau Lake	Kolam Fish Pond	Keramba Fish Cages	
(1)	(2)	(3)	(4)	(5)	(6)
1. Permata Intan	65	-	40	50	155
2. Sungai Babuat	32	-	25	16	73
3. Murung	105	49	124	95	373
4. Laung Tuhup	92	39	45	47	223
5. Barito Tuhup Raya	22	-	35	44	101
6. Tanah Siang	31	-	94	-	125
7. Tanah Siang Selatan	12	-	69	-	81
8. Sumber Barito	56	-	30	41	127
9. Seribu Riam	56	-	15	-	71
10. Uut Murung	72	-	20	13	105
Murung Raya	543	88	497	306	1434
2018	544	88	458	285	1375
2017	540	88	458	282	1368
2016	540	65	458	281	1344
2015	230	38	389	257	914

Sumber/Source: Kementerian Kelautan dan Perikanan, Satu Data Kelautan dan Perikanan/Ministry of Marine Affairs and Fisheries, One Data



16.978.800 VA
(2016)

Jumlah Daya Listrik Terpasang
di Kabupaten Murung Raya dari
Tahun 2016 - 2019

PENJELASAN TEKNIS

1. **Perusahaan Listrik Negara (PLN)** adalah Perusahaan Umum Milik Negara yang mempunyai aktivitas kegiatan pembangkitan, transmisi, dan distribusi tenaga listrik.
2. **Pembangkit Listrik Tenaga Diesel (PLTD)** adalah pembangkit listrik yang menggunakan mesin diesel sebagai penggerak awal. Biasanya digunakan untuk memenuhi kebutuhan listrik dalam jumlah beban kecil, terutama untuk daerah baru yang terpencil atau listrik pedesaan. Bahan bakar yang digunakan untuk mesin diesel adalah solar.
3. **Perusahaan Air Minum** adalah perusahaan yang mempunyai aktivitas dalam penampungan, penjernihan, dan penyaluran air baku atau air bersih dari terminal air melalui saluran air, pipa atau mobil tangki (dalam satu pengelolaan administrasi dengan kegiatan ekonomi) kepada rumah tangga, perusahaan industri, atau pengguna komersial lainnya.
4. **Jumlah listrik/air bersih yang terjual** adalah banyaknya listrik/air bersih yang disalurkan kepada para pelanggan.

TECHNICAL NOTES

1. **State Electricity Company (PLN)** is a State-owned Public Company that has the activity of generation, transmission, and distribution of electricity.
2. **Diesel Powered Electric Generator (PLTD)** is a power plant that uses a diesel engine as an initial mover. It is usually used to meet the needs of electricity in small loads, especially for new remote areas or rural electricity. The fuel used for diesel engines is diesel fuel.
3. **Water Supply Establishment** is a companies that have activities in the reservoir, purification, and distribution of the raw water or clean water from water terminal through the conduit, pipe or tank car (within one administrative management of economic activity) to households, industries, or other commercial users.
4. **The amount of electricity/clean water sold** is number of electricity/clean water distributed to customers.

5. **Nilai Output** adalah nilai tenaga listrik/gas/air bersih yang dijual atau didistribusikan kepada para pelanggan dan ditambah dengan pendapatan atau penerimaan dari kegiatan jasa perusahaan.
5. **The output value** is the value of electricity/clean water that is sold or distributed to customers and added by income or revenues of corporate services activities,

<https://murakab.bps.go.id>

ULASAN**DESCRIPTION**

Selama tahun 2019, jumlah pemakaian listrik di Murung Raya sebanyak 34.188.618 KWh, dimana sebanyak 31.937.483 KWh yang dijual, 176.701 KWh dipakai sendiri, dan sisanya sebanyak 2.074.434 KWh hilang. Dengan jumlah PLTD sebanyak 26 unit, pelanggan listrik di Kabupaten Murung Raya berjumlah 18.472 pelanggan.

Tahun 2019 banyaknya pelanggan PDAM Kabupaten Murung Raya berjumlah 3.220 pelanggan, dengan jumlah air yang disalurkan sebesar 649.484 m³.

In 2019, the total electricity consumption in Murung Raya was 34,188,618 KWh, of which 31,937,483 KWh were sold, 176,701 KWh was self used, and the remaining 2,074,434 KWh was lost. With 26 PLTDs, electricity customers in Murung Raya Regency are 18,472 customers.

In 2019 there were 3,220 PDAM customers in Murung Raya Regency, with 649,484 m³ of water supplied.

Gambar
Figures 6.1

**Jumlah Pemakaian Listrik Perbulan yang Dijual (ribu KWh)
di Kabupaten Murung Raya, 2019**
*Number of Electricity Consumption by Month that Sold
(thousand KWh) in Murung Raya Regency, 2019*



Sumber/Source : PT. PLN Persero ULP Puruk Cahu/Stated Owned Electricity Establishment, Puruk Cahu

Tabel 6.1 Daya Terpasang, Produksi, dan Distribusi Listrik PT. PLN (Persero) pada Cabang/Ranting PLN Menurut Kecamatan di Kabupaten Murung Raya, 2019
Installed Electricity Power, Production, and Distribution of PT. PLN (Persero) at PLN Branch by Subdistrict in Murung Raya Regency, 2019

Kecamatan Subdistrict	Daya Terpasang Installed Electricity Power (KW)	Listrik Terjual Electricity Sold (KWh)
(1)	(2)	(3)
1. Permata Intan	746 600	83 067
2. Sungai Babuat	-	-
3. Murung	17 032 400	2 065 226
4. Laung Tuhup	2 398 750	226 586
5. Barito Tuhup Raya	-	-
6. Tanah Siang	1 778 700	156 567
7. Tanah Siang Selatan	1 992 800	268 821
8. Sumber Barito	-	-
9. Seribu Riam	-	-
10. Uut Murung	-	-
Murung Raya	23 949 250	2 800 266

Sumber/Source: PT. PLN Pesero ULP Puruk Cahu/State Owned Electricity Establishment, Puruk Cahu

Tabel 6.2 Jumlah Pelanggan Listrik Menurut Kecamatan di Kabupaten Murung Raya, 2015-2019
Number of Electricity Customers by Subdistrict in Murung Raya Regency, 2015-2019

Kecamatan Subdistrict	2015	2016	2017	2018	2019
(1)	(2)	(3)	(4)	(5)	(6)
1. Permata Intan	686
2. Sungai Babuat	-	-	-	-	-
3. Murung	12 235
4. Laung Tuhup	2 571
5. Barito Tuhup Raya	-	-	-	-	-
6. Tanah Siang	1 731
7. Tanah Siang Selatan	1 249
8. Sumber Barito	-	-	-	-	-
9. Seribu Riam	-	-	-	-	-
10. Uut Murung	-	-	-	-	-
Murung Raya	12 252	13 254	14 649	16 775	18 472

Sumber/Source: PT. PLN Pesero ULP Puruk Cahu/State Owned Electricity Establishment, Puruk Cahu

Tabel 6.3 Jumlah Pemakaian Listrik per Bulan di Kabupaten Murung Raya (KWh), 2019
Table **Number of Electricity Consumption by Month in Murung Raya Regency (KWh), 2019**

Bulan Month	Dijual Sold	Digunakan sendiri Selfuse	Susut/hilang Losses	Jumlah Total
(1)	(2)	(3)	(4)	(5)
Januari/January	2 458 183	9 133	222 791	2 690 107
Februari/February	2 332 862	10 352	178 936	2 522 150
Maret/ March	2 519 177	12 805	186 259	2 718 241
April/ April	2 661 186	13 504	164 796	2 839 486
Mei/ May	2 933 405	16 536	139 438	3 089 378
Juni/ June	2 569 689	9 701	156 260	2 735 651
July/ July	2 739 262	8 411	154 120	2 901 793
Agustus/ August	2 706 835	17 600	182 038	2 906 473
September/ September	2 667 323	23 608	114 131	2 805 063
Oktober/ Oktober	2 819 408	14 845	177 418	3 011 671
November/ November	2 743 931	20 033	215 209	2 979 174
Desember/ December	2 786 222	20 172	183 037	2 989 431
Murung Raya	31 937 483	176 701	2 074 434	34 188 618

Sumber/Source: PT. PLN Pesero ULP Puruk Cahu/State Owned Electricity Establishment, Puruk Cahu

Tabel 6.4 Jumlah Pelanggan dan Daya Terpasang di Kabupaten Murung Raya, 2015-2019
Table *Number of Customers and Power Installed in Murung Raya Regency, 2015-2019*

Tahun Year	Pelanggan Number of Customers	Daya Terpasang Power Installed (VA)	J.T.M (Kms)	J.T.R (Kms)	Gardu Substation (Unit)
(1)	(2)	(3)	(4)	(5)	(6)
2015	12 252	15 413 550	145,03	81,67	122
2016	13 254	16 978 800	142,03	87,64	141
2017	14 649	18 655 050	169,51	94,70	165
2018	16 775	21 250 900	179,85	100,21	186
2019	18 472	23 949 250	232,74	114,69	198

Sumber/Source: PT. PLN Pesero ULP Puruk Cahu/*State Owned Electricity Establishment, Puruk Cahu*

Tabel 6.5 Informasi Kelistrikan di Kabupaten Murung Raya, 2015-2019
Table Electricity Information in Murung Raya Regency, 2015-2019

Tahun Year	Total panjang jaringan Total network length (Kms)	Total Daya Mampu Total Capability (KW)	Beban Puncak Peak Load (KW)	Jumlah PLTD (Unit)
(1)	(2)	(3)	(4)	(5)
2015	174,79	5 000	5 800	15
2016	174,79	7 300	4 600	22
2017	189,72	8 000	6 050	26
2018	199,45	8 000	5 671	24
2019	232,74	6 790	6 053	26

Sumber/Source: PT. PLN Pesero ULP Puruk Cahu/State Owned Electricity Establishment, Puruk Cahu

Tabel 6.6 Jumlah Pelanggan dan Air yang Disalurkan Menurut Kecamatan di Kabupaten Murung Raya, 2019
Number of Customers and Distributed Water by Subdistrict in Murung Raya Regency, 2019

Kecamatan Subdistrict	Pelanggan Number of Customers	Air Disalurkan Distributed Water (m ³)	Nilai Value (Rp)
(1)	(2)	(3)	(4)
1. Permata Intan	-	-	-
2. Sungai Babuat	-	-	-
3. Murung	2 381	441 072	1 860 909 917
4. Laung Tuhup	839	208 412	867 339 400
5. Barito Tuhup Raya	-	-	-
6. Tanah Siang	-	-	-
7. Tanah Siang Selatan	-	-	-
8. Sumber Barito	-	-	-
9. Seribu Riam	-	-	-
10. Uut Murung	-	-	-
Murung Raya	3 220	649 484	2 728 249 317

Sumber/Source: Perusahaan Air Minum Kabupaten Murung Raya/Regional Government Water Supply Establishment of Murung Raya Regency

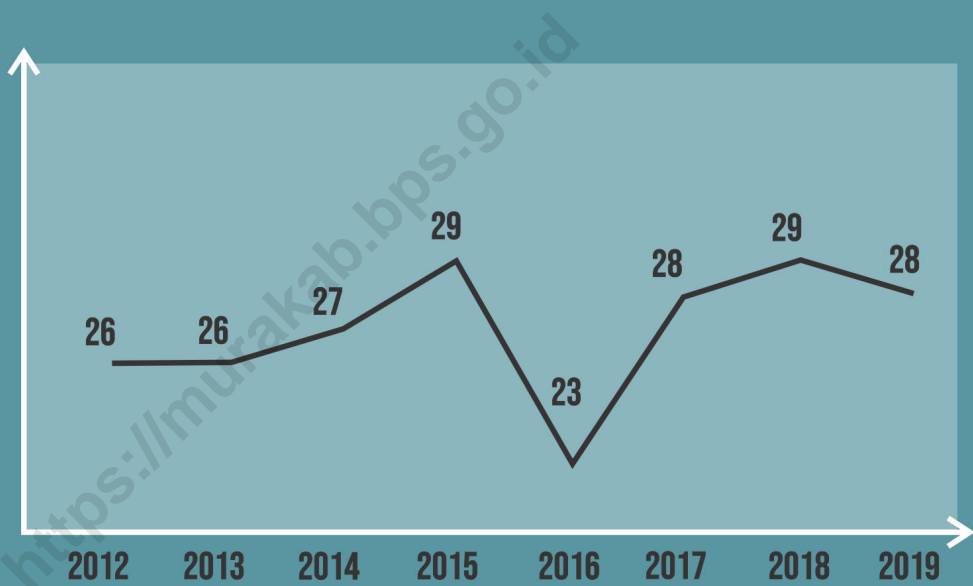
Tabel 6.7 Jumlah Pelanggan, Air Minum Yang Disalurkan, dan Nilai (Rp) Menurut Jenis Konsumen di Kabupaten Murung Raya, 2019

Number of Customer, Quantity of Water Supply, and Value (Rp) by Kind of Consumer in Murung Raya Regency, 2019

Kecamatan Subdistrict	Pelanggan Number of Customers	Air Disalurkan Distributed Water (m³)	Nilai Value (Rp)
(1)	(2)	(3)	(4)
1. Rumah Tangga	2 805	562 748	2 148 936 817
2. Industri Rumah Tangga	22	3 728	15 973 000
3. Rumah Sakit Pemerintah	7	13 277	49 593 700
4. Tempat Ibadah	31	3 455	15 000 500
5. Sekolah	26	6 138	21 791 300
6. Instansi Pemerintah	26	3 885	28 606 000
7. Niaga Kecil	244	46 011	329 343 600
8. Niaga Besar	20	4 717	65 583 000
9. ABRI Kabupaten	3	4 127	47 311 000
10. Hidran Umum	1	1 128	3 590 400
11. MCK	-	-	-
12. Rumah Mewah	3	270	2 520 000
13. Terminal Umum	-	-	-
Murung Raya	3 186	649 484	2 728 249 317
2018	3 105	460 489	2 036 945 278
2017	4 010	668 458	2 316 847 656

Sumber/Source: Perusahaan Air Minum Kabupaten Murung Raya/Regional Government Water Supply Establishment of Murung Raya Regency

JUMLAH AKOMODASI HOTEL DAN PENGINAPAN DI KABUPATEN MURUNG RAYA



PENJELASAN TEKNIS

1. Konsep dan definisi pariwisata mengikuti rekomendasi World Tourism Organization (WTO) dan International Union of Office Travel Organization (IUOTO).
2. **Akomodasi** ialah suatu usaha yang menggunakan suatu bangunan atau sebagian bangunan yang disediakan secara khusus, dan setiap orang dapat menginap, makan serta memperoleh pelayanan dan fasilitas lainnya dengan pembayaran. Akomodasi dibedakan antara hotel dan akomodasi lainnya. Ciri khusus dari hotel adalah mempunyai restoran yang berada di bawah manajemen hotel tersebut.
3. **Tingkat penghunian kamar** adalah persentase banyaknya malam kamar yang dihuni terhadap banyaknya malam kamar yang tersedia (dalam persen).
4. **Hotel** adalah penyediaan akomodasi secara harian berupa kamar-kamar di dalam satu bangunan yang dapat dilengkapi dengan jasa pelayanan makan dan minum, kegiatan hiburan, dana atau fasilitas lainnya, Hotel terdiri dari hotel berbintang dan hotel non-bintang.

TECHNICAL NOTES

1. *The concept and definition of tourism refers to the recommendations of the World Tourism Organization (WTO) and International Union of Office Travel Organization (IUOTO).*
2. **An accommodation** is an establishment using a building or a part of a building, prepared commercially for any person to stay, eat and obtain service as well as other facilities. Accommodation is segregated into hotel and other accommodations. The special characteristic of hotel is having a restaurant under hotel management
3. **Room occupancy rate** is the percentage of the number of nights a room is occupied against the number of nights available (in percent).
4. **Hotel** is the provision of accommodation on a daily basis in the form of rooms in one building that can be equipped with food and drink services, entertainment activities, funds or other facilities. The hotel consists of star hotels and non-star hotels.

ULASAN

Dalam menunjang pelayanan pariwisata di Kabupaten Murung Raya, terdapat 28 hotel yang menyediakan 385 total kamar.

Sampai akhir Desember 2019, terdapat 29 objek wisata yang dapat dijadikan sebagai pilihan destinasi liburan masyarakat, dimana dari 29 objek wisata tersebut setengah dari 15 objek wisata dikelola oleh pemerintah. Selain dari objek wisata tersebut, beberapa cagar budaya juga ada di Kabupaten Murung Raya, dimana terdapat 9 makam tambak, 4 rumah adat, 3 cagar alam gunung.

DESCRIPTION

In supporting tourism services in Murung Raya Regency, there are 28 hotels that provide 385 total rooms.

Until the end of December 2019, there are 29 attractions that can be used as community vacation destination choices, of which 29 attractions are half of the 15 attractions managed by the government. Aside from these attractions, several cultural reserves also exist in Murung Raya Regency, where there are 9 tombs, 4 traditional houses, 3 mountain nature reserves.

Gambar 7.1 **Persentase Tingkat Penghunian Kamar Hotel dan Akomodasi Lainnya (%) Menurut Bulan di Kabupaten Murung Raya, 2019**
Figures 7.1 **Occupancy Rate of Hotel and Other Accomodation Room (%) by Month in Murung Raya Regency, 2019**



Sumber/Source : BPS, Survei Tingkat Hunian Kamar Hotel/BPS, Hotel Room Occupancy Survey

Tabel 7.1 Jumlah Akomodasi, Kamar, dan Tempat Tidur yang Tersedia pada Hotel dan Penginapan Menurut Kecamatan di Kabupaten Murung Raya, 2012-2019
Number of Accommodations, Available Rooms and Beds in Hotel and Homestay by Subdistrict in Murung Raya Regency, 2012- 2019

Kecamatan Subdistrict	Akomodasi Accommodations	2012	
		Kamar Rooms	Tempat Tidur Beds
(1)	(2)	(3)	(4)
1. Permata Intan	3	25	31
2. Sungai Babuat	16	274	380
3. Murung	1	14	14
4. Laung Tuhup	1	8	16
5. Barito Tuhup Raya	3	11	14
6. Tanah Siang	-	-	-
7. Tanah Siang Selatan	-	-	-
8. Sumber Barito	1	8	8
9. Seribu Riam	-	-	-
10. Uut Murung	1	5	8
Murung Raya	26	345	471

Lanjutan Tabel/Continued Table 7.1

Kecamatan Subdistrict	Akomodasi Accommodations	2013	
		Kamar Rooms	Tempat Tidur Beds
(1)	(5)	(6)	(7)
1. Permata Intan	3	25	31
2. Sungai Babuat	-	-	-
3. Murung	16	274	380
4. Laung Tuhup	1	14	14
5. Barito Tuhup Raya	-	-	-
6. Tanah Siang	1	8	16
7. Tanah Siang Selatan	1	8	8
8. Sumber Barito	3	11	14
9. Seribu Riam	-	-	-
10. Uut Murung	1	5	8
Murung Raya	26	345	471

Lanjutan Tabel/*Continued Table 7.1*

Kecamatan <i>Subdistrict</i>		2014		
		Akomodasi <i>Accommodations</i>	Kamar <i>Rooms</i>	Tempat Tidur <i>Beds</i>
(1)		(8)	(9)	(10)
1.	Permata Intan	3	19	23
2.	Sungai Babuat	-	-	-
3.	Murung	16	303	426
4.	Laung Tuhup	1	5	5
5.	Barito Tuhup Raya	-	-	-
6.	Tanah Siang	-	-	-
7.	Tanah Siang Selatan	-	-	-
8.	Sumber Barito	6	46	84
9.	Seribu Riam	-	-	-
10.	Uut Murung	1	7	7
Murung Raya		27	380	545

Lanjutan Tabel/Continued Table 7.1

Kecamatan Subdistrict	Akomodasi Accommodations	2015	
		Kamar Rooms	Tempat Tidur Beds
(1)	(11)	(12)	(13)
1. Permata Intan	3	28	33
2. Sungai Babuat	-	-	-
3. Murung	16	295	410
4. Laung Tuhup	2	25	35
5. Barito Tuhup Raya	-	-	-
6. Tanah Siang	-	-	-
7. Tanah Siang Selatan	-	-	-
8. Sumber Barito	6	46	84
9. Seribu Riam	1	4	4
10. Uut Murung	1	7	7
Murung Raya	29	405	573

Lanjutan Tabel/*Continued Table 7.1*

Kecamatan <i>Subdistrict</i>		2016		
		Akomodasi <i>Accommodations</i>	Kamar <i>Rooms</i>	Tempat Tidur <i>Beds</i>
(1)		(14)	(15)	(16)
1.	Permata Intan	2	18	22
2.	Sungai Babuat	-	-	-
3.	Murung	13	261	382
4.	Laung Tuhup	1	6	7
5.	Barito Tuhup Raya	-	-	-
6.	Tanah Siang	-	-	-
7.	Tanah Siang Selatan	-	-	-
8.	Sumber Barito	6	58	67
9.	Seribu Riam	-	-	-
10.	Uut Murung	1	7	7
Murung Raya		23	350	485

Lanjutan Tabel/Continued Table 7.1

	Kecamatan Subdistrict	Akomodasi Accommodations	2017	
			Kamar Rooms	Tempat Tidur Beds
	(1)	(17)	(18)	(19)
1.	Permata Intan	3	17	22
2.	Sungai Babuat	-	-	-
3.	Murung	14	290	425
4.	Laung Tuhup	3	25	35
5.	Barito Tuhup Raya	-	-	-
6.	Tanah Siang	-	-	-
7.	Tanah Siang Selatan	1	-	-
8.	Sumber Barito	6	42	59
9.	Seribu Riam	-	-	-
10.	Uut Murung	1	7	7
	Murung Raya	28	381	548

Lanjutan Tabel/*Continued Table 7.1*

Kecamatan <i>Subdistrict</i>	Akomodasi <i>Accommodations</i>	2018	
		Kamar <i>Rooms</i>	Tempat Tidur <i>Beds</i>
(1)	(20)	(21)	(22)
1. Permata Intan	3	17	22
2. Sungai Babuat	-	-	-
3. Murung	14	278	429
4. Laung Tuhup	3	37	43
5. Barito Tuhup Raya	-	-	-
6. Tanah Siang	-	-	-
7. Tanah Siang Selatan	1	7	11
8. Sumber Barito	5	42	61
9. Seribu Riam	1	3	3
10. Uut Murung	2	13	17
Murung Raya	29	397	586

Lanjutan Tabel/Continued Table 7.1

	Kecamatan Subdistrict	Akomodasi Accommodations	2019	
			Kamar Rooms	Tempat Tidur Beds
	(1)	(23)	(24)	(25)
1.	Permata Intan	3	17	22
2.	Sungai Babuat	-	-	-
3.	Murung	14	268	435
4.	Laung Tuhup	3	37	43
5.	Barito Tuhup Raya	-	-	-
6.	Tanah Siang	-	-	-
7.	Tanah Siang Selatan	1	7	7
8.	Sumber Barito	5	46	65
9.	Seribu Riam	1	3	3
10.	Uut Murung	1	7	7
	Murung Raya	28	385	582

Sumber/Source: BPS, Survei Hotel Tahunan (VHTL)/BPS-Statistics Indonesia, Hotels Survey

Tabel 7.2 Persentase Tingkat Penghunian Kamar Hotel dan Akomodasi Lainnya Menurut Bulan di Kabupaten Murung Raya, 2019
Table *Occupancy Rate of Hotel and Other Accommodation Room by Month in Murung Raya Regency, 2019*

Bulan Month	Persentase Tingkat Penghunian Kamar Room Occupancy Rate (%)
(1)	(2)
Januari/January	35
Februari/February	36
Maret/ March	27
April/ April	35
Mei/ May	22
Juni/ June	32
July/ July	33
Agustus/ August	35
September/ September	29
Oktober/ Oktober	25
November/ November	27
Desember/ December	32

Sumber/Source: BPS, Survei Tingkat Hunian Kamar Hotel/BPS, Hotel Room Occupancy Survey

Tabel 7.3 Jumlah Cagar Budaya di Kabupaten Murung Raya, 2019
Table Number of Cultural Heritage in Murung Raya Regency, 2019

	Cagar Budaya Cultural Heritage	Jumlah Total
	(1)	(2)
1.	Candi/ Balai Basarah/ <i>Temple</i>	49
2.	Makam Tambak/ <i>Tomb</i>	9
3.	Istana/ Keraton/ <i>Castle Palace</i>	-
4.	Rumah Adat/ <i>Traditional House</i>	15
5.	Museum/ <i>Museum</i>	-
6.	Gunung/ <i>Mountain</i>	3
7.	Lain-lain/ <i>Others</i>	10

Sumber/Source: Dinas Pendidikan dan Kebudayaan Kabupaten Murung Raya/*Educational and Cultural Services of Murung Raya Regency*

Tabel 7.4 Jumlah Objek Wisata¹ di Kabupaten Murung Raya, 2019
Number of Tourist Attractions¹ in Murung Raya Regency, 2019

Objek Wisata <i>Tourist Attraction</i>	Lokasi Kecamatan <i>Subdistrict Location</i>	Catatan <i>Notes</i>
(1)	(2)	(3)
1. Gunung Tumbang Lahung	Permata Intan	Tidak dikelola/ <i>Not managed</i>
2. Betang Tumbang Apat	Sungai Babuat	Dikelola/ <i>Managed</i>
3. Betang Bantian	Sungai Babuat	Dikelola/ <i>Managed</i>
4. Gunung Danau Usung	Murung	Tidak dikelola/ <i>Not managed</i>
5. Makam Sultan Muhammad Seman	Murung	Dikelola/ <i>Managed</i>
6. Benteng Peninggalan Kolonial Belanda	Murung	Dikelola/ <i>Managed</i>
7. Air Terjun Tosah	Murung	Dikelola/ <i>Managed</i>
8. Taman Kota	Murung	Dikelola/ <i>Managed</i>
9. Pasir Batu Bua	Murung	Tidak dikelola/ <i>Not managed</i>
10. Air Terjun Apui Nyalu	Murung	Tidak dikelola/ <i>Not managed</i>
11. Gua Liang Pandang	Murung	Tidak dikelola/ <i>Not managed</i>
12. Gunung Bondang	Laung Tuhup	Tidak dikelola/ <i>Not managed</i>
13. Air Terjun Sampulan	Laung Tuhup	Tidak dikelola/ <i>Not managed</i>
14. Gunung Tunjuk	Barito Tuhup Raya	Tidak dikelola/ <i>Not managed</i>
15. Air Terjun Bangkan Taruh	Barito Tuhup Raya	Tidak dikelola/ <i>Not managed</i>
16. Air Waduk Soko/ Mantibab	Tanah Siang	Dikelola/ <i>Managed</i>
17. Air Terjun Dirung Duhung	Tanah Siang	Dikelola/ <i>Managed</i>
18. Jembatan Pajai	Tanah Siang	Dikelola/ <i>Managed</i>
19. Air Panas Sopan Apui	Tanah Siang	Tidak dikelola/ <i>Not managed</i>
20. Betang Konut	Tanah Siang	Tidak dikelola/ <i>Not managed</i>
21. Ornamen Antik Lada	Tanah Siang	Tidak dikelola/ <i>Not managed</i>
22. Makam Baras Kuning	Tanah Siang Selatan	Dikelola/ <i>Managed</i>
23. Pegunungan Muller Schwaner	Seribu Riam	Dikelola/ <i>Managed</i>
24. Air Terjun Tahatoi	Seribu Riam	Tidak dikelola/ <i>Not managed</i>
25. Riam Atas	Seribu Riam	Tidak dikelola/ <i>Not managed</i>
26. Pasir Putih/Bukit Tengkorak	Uut Murung	Dikelola/ <i>Managed</i>

Lanjutan Tabel/Continued Table 7.4

	Objek Wisata Tourist Attraction	Lokasi Kecamatan Subdistrict Location	Catatan Notes
	(1)	(2)	(3)
27.	Air Terjun Bumbun	Uut Murung	Dikelola/ <i>Managed</i>
28.	Air Terjun Sanggrahan/Liang Pandan	Uut Murung	Dikelola/ <i>Managed</i>
29.	Monumen Equator	Uut Murung	Dikelola/ <i>Managed</i>

Catatan/Note: ¹ Objek wisata yang terdaftar di Pemerintah Daerah Kabupaten Murung Raya/*Tourist attraction registered on Regional Government of Murung Raya Regency*

Sumber/Source: Dinas Pendidikan dan Kebudayaan Kabupaten Murung Raya/*Educational and Cultural Services of Murung Raya Regency*



LALU LINTAS POS DAN GIRO 2 0 1 9

SURAT POS

1 242 LEMBAR
SURAT POS BIASA




1 394 LEMBAR SURAT
POS KILAT KHUSUS



PAKET POS

3 479 BUAH,
SENILAI RP 143 288 016

WESEL POS



6 303 LEMBAR
WESEL POS
SENILAI
RP 236 209 676 000



PENJUALAN MATERAI SENILAI
RP 2 001 436 000

PENJELASAN TEKNIS

1. **Data panjang jalan** bersumber dari Dinas Pekerjaan Umum dan Perumahan Rakyat Kabupaten/ Kota diolah dari daftar PJ-II/5.
2. **Kantor Pos** adalah pemberi pelayanan pengiriman barang uang dsb dari suatu tempat ke tempat yang lain Pengguna pelayanan biasanya diharuskan menempel perangko yang cukup pada sampul surat kartu pos pos wesel warkat pos paket dsb Rumah pos berfungsi sama seperti kantor pos dan kantor pos pembantu bedanya rumah pos biasanya terletak di daerah terpencil.

TECHNICAL NOTES

1. **Road length data** derived from the Public Works and Housing of Regency/Municipality compiled from the questionnaires PJ-II /5
2. **Post office** is an establishment dealing with the delivery of goods letters money etc from one place to another place Service users usually put postage stamps on the envelope and postcard or are charged with amount of money in obtaining services such as money order aerogramme package post etc A mailing house has the same function as post office and auxiliary post office It is usually located in remote areas.

ULASAN

Total keseluruhan panjang jalan yang melintasi wilayah Murung Raya adalah 919,55 km². Pada tahun 2019 sepanjang 130,18 km² telah dibeton dan 121,07 km² telah diaspal, sisanya masih berupa jalan kerikil sepanjang 60,90 km² dan jalan tanah sepanjang 607,40 km². Dari total keseluruhan tersebut, sepanjang 110,95 km² (12%) dalam keadaan baik dan sepanjang 692,86 km² (75%) dalam keadaan rusak berat.

Sampai pada akhir tahun 2019 seluruh jalan wilayah kecamatan di Kabupaten Murung Raya sudah ada dilakukan pembeton, namun hanya 5 kecamatan yang telah ada dilakukan pengaspalan, yaitu Kecamatan Permata Intan, Kecamatan Murung, Kecamatan Laung Tuhup, Kecamatan Tanah Siang, dan Kecamatan Tanah Siang Selatan.

Kabupaten Murung Raya juga dilewati jalur air dengan sungai utamanya yaitu Sungai Barito. Total kendaraan air yang ada di Kabupaten Murung Raya pada tahun 2019 sebanyak 398 unit. Kabupaten Murung Raya juga terdapat transportasi udara antara Kabupaten Murung Raya dan Kota Palangkaraya dengan total penumpang yang datang 292 orang dan total penumpang yang berangkat juga 304 orang.

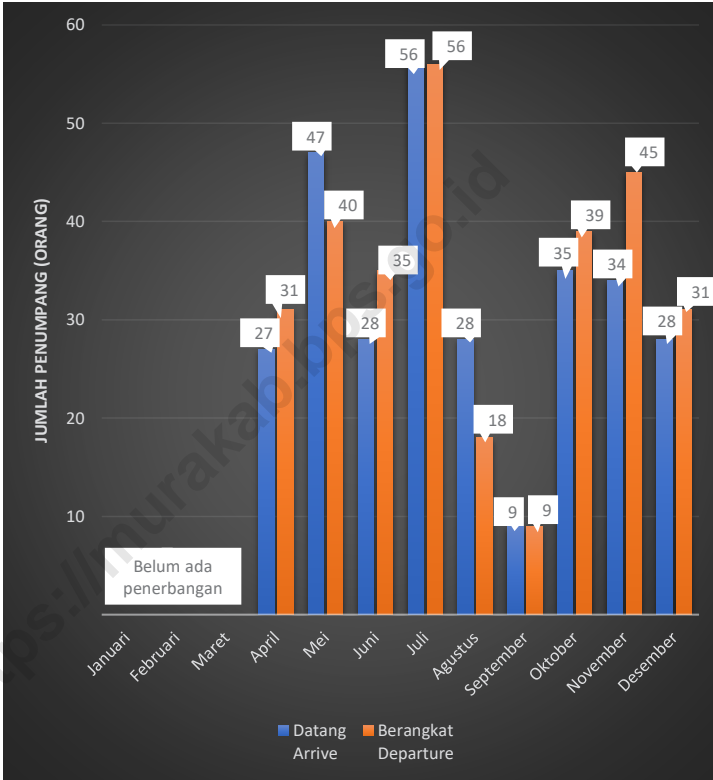
DESCRIPTION

The total length of the road that crosses the Murung Raya area is 919.55 km². In 2019 130.18 km² has been concreted and 121.07 km² has been asphalted, the rest is still in the form of 60.90 km² of gravel roads and 607.40 km² of dirt roads. Of the total, 110.95 km² (12%) was in good condition and 692.86 km² (75%) was heavily damaged.

Until the end of 2019, all sub-district roads in the Murung Raya Regency were concreted, but only 5 subdistricts had been asphalted, namely Permata Intan District, Murung District, Laung Tuhup District, Tanah Siang District, and Tanah Siang Selatan District.

Murung Raya Regency is also passed by a waterway with its main river, the Barito River. The total number of water vehicles in Murung Raya Regency in 2019 was 398 units. Murung Raya Regency also has air transportation between Murung Raya Regency and Palangkaraya City with a total of 292 departure passengers and 304 arrival passengers.

Gambar 8.1 **Lalu Lintas Angkutan Udara Dalam Negeri Dirinci per Bulan di Kabupaten Murung Raya, 2019**
Domestic Air Traffics by Month in Murung Raya Regency, 2019



Sumber/Source : Dinas Perhubungan Kabupaten Murung Raya Kabupaten Murung Raya/ Transportasion Service of Murung Raya Regency

8.1 Transportasi/ *Transportation*

Tabel 8.1.1 Panjang Jalan Menurut Tingkat Pemerintahan Yang Berwenang dan Klasifikasi Jalan di Kabupaten Murung Raya (km), 2019

Length of Roads by Level of Government Responsibility and Classification of Roads in Murung Raya Regency (km), 2019

Kecamatan <i>Subdistrict</i>	Pemerintahan yang Berwenang Mengelola <i>Level of Government Authority</i>			Jumlah <i>Total</i>
	Negara <i>State</i>	Provinsi <i>Province</i>	Kabupaten <i>Regency</i>	
(1)	(2)	(3)	(4)	(5)
1. Permata Intan	-	-	85,70	85,70
2. Sungai Babuat	-	-	18,80	18,80
3. Murung	-	-	156,63	156,63
4. Laung Tuhup	-	-	206,13	206,13
5. Barito Tuhup Raya	-	-	55,47	55,47
6. Tanah Siang	-	-	195,42	195,42
7. Tanah Siang Selatan	-	-	15,00	15,00
8. Sumber Barito	-	-	31,50	31,50
9. Seribu Riam	-	-	54,90	54,90
10. Uut Murung	-	-	100,00	100,00
Murung Raya	-	-	919,55	919,55

Sumber/*Source*: Dinas Pekerjaan Umum dan Penataan Ruang Kabupaten Murung Raya/ *Public Work and Spatial Planning Service Murung Raya Regency*

Tabel 8.1.2 Panjang Jalan Menurut Jenis Permukaan Jalan dan Kecamatan di Kabupaten Murung Raya (km), 2019
Length of Roads by Kind of Road and Subdistrict in Murung Raya Regency (km), 2019

Kecamatan Subdistrict	Jenis Permukaan Jalan Type of Road Surface				Jumlah Total
	Beton Concrete	Aspal Asphalt	Telford/Kerikil Gravel	Tanah Ground	
(1)	(2)	(3)	(4)	(5)	(6)
1. Permata Intan	1,33	13,30	17,87	53,20	85,70
2. Sungai Babuat	7,17	0,00	3,50	8,13	18,80
3. Murung	50,21	56,67	14,43	35,32	156,63
4. Laung Tuhup	14,54	37,50	15,54	138,55	206,13
5. Barito Tuhup Raya	1,50	0,00	0,00	53,97	55,47
6. Tanah Siang	46,43	10,60	5,56	132,83	195,42
7. Tanah Siang Selatan	3,00	3,00	4,00	5,00	15,00
8. Sumber Barito	4,00	0,00	0,00	27,50	31,50
9. Seribu Riam	1,00	0,00	0,00	53,90	54,90
10. Uut Murung	1,00	0,00	0,00	99,00	100,00
Murung Raya	130,18	121,07	60,90	607,40	919,55

Sumber/Source: Dinas Pekerjaan Umum dan Penataan Ruang Kabupaten Murung Raya/ Public Work and Spatial Planning Service
 Murung Raya Regency

Tabel 8.1.3 Panjang Jalan Menurut Tingkat Pemerintahan yang Berwenang dan Jenis Permukaan Jalan di Kabupaten Murung Raya (km), 2019
Length of Roads by Level of Government Responsibility and Kind of Road in Murung Raya Regency (km), 2019

Tingkat Pemerintahan <i>Level of Government</i>	Jenis Permukaan Jalan <i>Type of Road Surface</i>				Jumlah <i>Total</i>
	Beton <i>Concrete</i>	Aspal <i>Asphalt</i>	Telford/Kerikil <i>Gravel</i>	Tanah <i>Ground</i>	
(1)	(2)	(3)	(4)	(5)	(6)
1. Negara/ <i>State</i>	-	-	-	-	-
2. Provinsi/ <i>Province</i>	-	-	-	-	-
3. Kabupaten/ <i>Regency</i>	130,18	121,07	60,90	607,40	919,55
4. Kota/Municipality	-	-	-	-	-
Murung Raya	130,18	121,07	60,90	607,40	919,55

Sumber/Source: Dinas Pekerjaan Umum dan Penataan Ruang Kabupaten Murung Raya/ *Public Work and Spatial Planning Service Muru*

Tabel 8.1.4 Panjang Jalan Menurut Kondisi Ruas Jalan dan Kecamatan di Kabupaten Murung Raya (km), 2019

Length of Roads by Condition of Surface Road and Subdistrict in Murung Raya Regency (km), 2019

Kecamatan Subdistrict	Jenis Permukaan Jalan Type of Road Surface				Jumlah Total
	Baik Good	Sedang Moderate	Rusak Damaged	Rusak Berat Severely Damaged	
(1)	(2)	(3)	(4)	(5)	(6)
1. Permata Intan	-	0,73	-	84,97	85,70
2. Sungai Babuat	-	5,17	0,70	12,93	18,80
3. Murung	50,09	51,41	2,16	52,97	156,63
4. Laung Tuhup	37,50	13,43	-	155,20	206,13
5. Barito Tuhup Raya	-	1,50	-	53,97	55,47
6. Tanah Siang	23,36	32,77	2,72	136,57	195,42
7. Tanah Siang Selatan	-	2,90	-	12,10	15,00
8. Sumber Barito	-	0,25	-	31,25	31,50
9. Seribu Riam	-	1,00	-	53,90	54,90
10. Uut Murung	-	1,00	-	99,00	100,00
Murung Raya	110,95	110,16	5,58	692,86	919,55
2018	159,39	53,37	76,13	630,65	919,54

Sumber/Source: Dinas Pekerjaan Umum dan Penataan Ruang Kabupaten Murung Raya/ Public Work and Spatial Planning Service Murung Raya Regency

Tabel 8.1.5 Panjang Jalan Menurut dan Tingkat Pemerintahan yang Berwenang dan Kondisi Ruas Jalan di Kabupaten Murung Raya (km), 2019
Length of Roads by Level of Government and Condition of Surface Road in Murung Raya Regency (km), 2019

Tingkat Pemerintahan <i>Level of Government</i>	Jenis Permukaan Jalan <i>Type of Road Surface</i>				Jumlah <i>Total</i>
	Baik <i>Good</i>	Sedang <i>Moderate</i>	Rusak <i>Damaged</i>	Rusak Berat <i>Severely Damaged</i>	
(1)	(2)	(3)	(4)	(5)	(6)
1. Negara/ <i>State</i>	-	-	-	-	-
2. Provinsi/ <i>Province</i>	-	-	-	-	-
3. Kabupaten/ <i>Regency</i>	110,95	110,16	5,58	692,86	919,55
4. Kota/Municipality	-	-	-	-	-
Murung Raya	110,95	110,16	5,58	692,86	919,55

Sumber/Source: Dinas Pekerjaan Umum dan Penataan Ruang Kabupaten Murung Raya/ *Public Work and Spatial Planning Service Murung Raya*

Tabel 8.1.6 Lalu Lintas Barang dan Penumpang di Dermaga Puruk Cahu di Kabupaten Murung Raya 2014-2019
Table Traffic of Passenger and Goods at Puruk Cahu Station Ship in Murung Raya Regency 2014-2019

Tahun Year	Barang (ton) Goods (ton)		Penumpang (orang) Passenger (people)	
	Masuk Come In	Keluar Come Out	Masuk Come In	Keluar Come Out
(1)	(2)	(3)	(4)	(5)
2014	9 745	4 030	4 012	3 771
2015	8 943	8 097	9 530	10 802
2016	9 257	8 654	10 041	11 228
2017	5 901	5 128	6 814	6 967
2018	4 543	4 383	4 657	4 453
2019	6 037	9 267	8 401	11 228

Sumber/Source: Dinas Perhubungan Kabupaten Murung Raya Kabupaten Murung Raya/ *Transportation Service of Murung Raya Regency*

Tabel 8.1.7 Banyaknya Kendaraan Air Menurut Kecamatan di Kabupaten Murung Raya, 2019

Number of Ships by Subdistrict in Murung Raya Regency, 2019

Kecamatan Subdistrict	Kapal/ Bus-Air/ Truk-Air/ Kapal- Dagang Ship/Merchat Ship	Kelotok/ Motor- Getek Boat	Motor- Tempel/ Speed boat	Tiung/ Tongkang Barge	Jumlah Total
(1)	(2)	(3)	(4)	(5)	(6)
1. Permata Intan	17	23	8	2	50
2. Sungai Babuat	5	21	4	-	30
3. Murung	32	92	21	7	152
4. Laung Tuhup	38	22	15	5	80
5. Barito Tuhup Raya	5	16	7	-	28
6. Tanah Siang	-	-	-	-	0
7. Tanah Siang Selatan	-	-	-	-	0
8. Sumber Barito	6	8	4	1	19
9. Seribu Riam	-	15	24	-	39
10. Uut Murung	-	-	-	-	0
Murung Raya	103	197	83	15	398
2018	96	144	31	13	284

Sumber/Source: Dinas Perhubungan Kabupaten Murung Raya Kabupaten Murung Raya/ *Transportation Service of Murung Raya Regency*

Tabel 8.1.8 **Lalu Lintas Angkutan Udara Dalam Negeri Dirinci per Bulan di Kabupaten Murung Raya, 2019**
Domestic Air Traffics by Month in Murung Raya Regency, 2019

Kecamatan Subdistrict	Penumpang (orang) Passenger (people)		Bagasi (kg) Baggage (people)		Kargo (kg) Cargo (kg)	
	Datang Arrive	Berangkat Departure	Muat Load In	Bongkar Load Out	Muat Load In	Bongkar Load Out
(1)	(2)	(3)	(4)	(5)	(4)	(5)
1. Januari/ January	-	-	-	-	-	-
2. Februari/ February	-	-	-	-	-	-
3. Maret/ March	-	-	-	-	-	-
4. April/ April	27	31	126	130	-	-
5. Mei/ May	47	40	271	232	-	-
6. Juni/ June	28	35	178	216	-	-
7. Juli/ July	56	56	313	295	-	-
8. Agustus/ August	28	18	208	85	-	-
9. September/ September	9	9	62	57	-	-
10. Oktober/ October	35	39	136	222	-	-
11. November/ November	34	45	225	260	-	-
12. Desember/ December	28	31	170	126	-	-
Murung Raya	292	304	1 689	1 623		

Sumber/Source: Dinas Perhubungan Kabupaten Murung Raya Kabupaten Murung Raya/ *Transportation Service of Murung Raya Regency*

8.2 Pos/ Post

Tabel 8.2.1 **Lalu Lintas Pos dan Giro di Kabupaten Murung Raya, 2019**
Table **Transportation of Post and Giro in Murung Raya Regency, 2019**

Uraian <i>Description</i>	Satuan <i>Unit</i>	Jumlah Diterima <i>Total Received</i>
(1)	(2)	(3)
01. Jenis Surat Pos		
a. Dalam Negeri		
- Biasa	Lembar/ <i>sheet</i>	1 242
- Tercatat	Lembar/ <i>sheet</i>	-
- Kilat Biasa	Lembar/ <i>sheet</i>	-
- Kilat Khusus	Lembar/ <i>sheet</i>	1 394
- Kilat Tercatat	Lembar/ <i>sheet</i>	-
- Antarana Telegram	Lembar/ <i>sheet</i>	-
- Pos Patas	Lembar/ <i>sheet</i>	-
- Poscanta	Lembar/ <i>sheet</i>	-
- <i>Faximile</i>	Lembar/ <i>sheet</i>	-
- Ratron	Lembar/ <i>sheet</i>	-
b. Luar Negeri		
- Biasa	Lembar/ <i>sheet</i>	-
- Kilat	Lembar/ <i>sheet</i>	-
- Kilat khusus	Lembar/ <i>sheet</i>	-
- Kilat tercatat	Lembar/ <i>sheet</i>	424
02. Paket Pos		
a. Dalam Negeri	Buah/ <i>pieces</i>	3 479
b. Jumlah Uang	Rupiah	143 288 016

Lanjutan Tabel/Continued Table 8.2.1

Uraian Description	Satuan Unit	Jumlah Diterima Total Received
(1)	(2)	(3)
03. Wesel Pos		
a. Jumlah Wesel		
- Biasa/Kilat	Lembar/ sheet	36
- Elektronik	Lembar/ sheet	3 128
- P.k.h	Lembar/ sheet	-
- Dalam Negeri	Lembar/ sheet	3 121
- Luar Negeri	Lembar/ sheet	18
b. Jumlah Uang		
- Biasa/Kilat	Rupiah	37 243 000
- Elektronik	Rupiah	236 172 433 000
- P.k.h	Rupiah	-
04. Dinas Pos Cek Pos		
a. Bilangan		
- Giro dan Cek Pos	Perbuatan	1 622
- Pos Cheque (PC)	Perbuatan	
- Cek Pos Wisata WP	Perbuatan	
b. Jumlah Uang		
- Giro dan Cek Pos	Rupiah	34 711 321 048
- Pos Cheque (PC)	Rupiah	
- Cek Pos Wisata WP	Rupiah	
- Sopp	Rupiah	743 286 422 000
05. Tabanas		
a. Bilangan	Pemegang Buku	311
b. Jumlah Uang	Rupiah	4 136 221 000
06. Penjualan Benda POS		
a. Bilangan	Rupiah	2 110 000
b. Materai	Rupiah	2 011 436 000
c. Lain lain	Rupiah	

Sumber/Source: PT. Pos Indonesia Kabupaten Murung Raya/Indonesian Post Office Of Murung Raya Regency

Tabel 8.2.2 Pendapatan dari Kantor Pos dan Giro Pos di Kabupaten Murung Raya, 2019
Income From Post Office and Giro in Murung Raya Regency, 2019

Jenis Pendapatan <i>Kind of Income</i>		Nilai (Rp) <i>Value (Rp)</i>
(1)		(2)
01.	Pendapatan Operasional/ <i>Operational Income</i>	
a.	Hasil penjualan benda pos dan porto tunai (ma 801)	2 850 000
b.	Penggantian ongkos pengiriman surat pos dinas bebas porto dari instansi pemerintah (Sipil/ TNI) atau (ma 802)	-
c.	Bea paket pos (ma 803)/ IPOS	143 288 016
d.	Bea wesel pos (ma 804)	36 824 000
e.	Penerimaan dari penggantian biaya pengiriman surat pos dan paket pos luar negeri	-
f.	Bea setor Giro Pos (ma 805)	-
02.	Pendapatan Lain-lain/ <i>Others Income</i>	
a.	Pelbagai penerimaan (kotak pos/ tromol pos/ sepeda/ reklam penjualan barang tua dan lain-lain) atau ma 808/901	-
b.	Pelbagai penerimaan dari Dinas pekerjaan pihak ketiga (Kabupaten BTN Benda Materai dll) atau ma 807 (Fee Sopp)	318 279 021
Jumlah/Total		501 241 037
2018		444 296 208
2017		427 156 538
2016		261 148 755
2015		298 760 306

Sumber/Source: PT. Pos Indonesia Kabupaten Murung Raya/*Indonesian Post Office Of Murung Raya Regency*

Tabel 8.2.3 Banyaknya Kantor Pos Pembantu di Kabupaten Murung Raya, 2015-2019

Number of Post Office and Village Post in Murung Raya Regency, 2015-2019

Kecamatan Subdistrict	2015	2016	2017	2018	2019
(1)	(2)	(3)	(4)	(5)	(6)
1. Permata Intan	-	-	-	-	-
2. Sungai Babuat	-	-	-	-	-
3. Murung	1	1	1	1	1
4. Laung Tuhup	1	1	1	1	1
5. Barito Tuhup Raya	-	-	-	-	-
6. Tanah Siang	-	-	-	-	-
7. Tanah Siang Selatan	-	-	-	-	-
8. Sumber Barito	-	-	-	-	-
9. Seribu Riam	-	-	-	-	-
10. Uut Murung	-	-	-	-	-
Murung Raya	2	2	2	2	2

Sumber/Source: PT. Pos Indonesia Kabupaten Murung Raya/Indonesian Post Office Of Murung Raya Regency

RATA-RATA PENGELUARAN PERKAPITA SEBULAN DI KABUPATEN MURUNG RAYA TAHUN 2019

PENGELUARAN MAKANAN



RP 619 600

PENGELUARA NON-MAKANA



RP 484 401



PENJELASAN TEKNIS

TECHNICAL NOTES

- | | |
|--|---|
| <p>1. Data Pengeluaran dan Konsumsi penduduk menurut kelompok barang diperoleh dari Survei Sosial Ekonomi (Susenas) yang mencakup semua kabupaten/ kota di Kalimantan Tengah.</p> | <p>1. Expenditure and Consumption Data of Population by commodity groups are obtained from the Social Economy Survey (SUSENAS) which includes all regency/ municipality in Kalimantan Tengah.</p> |
| <p>2. Mulai tahun 2015 Susenas akan dilaksanakan secara Semesteran/ 2 (dua) kali setahun masing-masing pada bulan Maret dan September.</p> | <p>2. Starting 2015 Susenas implemented in semester/ two times a year both in March and September.</p> |
| <p>3. Data konsumsi/pengeluaran rumah tangga yang dikumpulkan pada Susenas 2019 di bagi menjadi dua kelompok yaitu konsumsi makanan dan bukan makanan.</p> | <p>3. Data consumption/expenditure of households that is collected on SUSENAS 2019 is divided into two groups namely consumption of food and non-food.</p> |
| <p>4. Konsumsi/pengeluaran makanan dirinci menjadi 182 komoditi masing-masing dikumpulkan data kuantitas dan nilainya.</p> | <p>4. Consumption/expenditure of food are specified into 182 commodities which each commodity is collected the quantities and its value.</p> |
| <p>5. Untuk Konsumsi bukan makanan pada umumnya yang dikumpulkan hanya data nilainya kecuali untuk beberapa jenis pengeluaran tertentu seperti penggunaan listrik air gas dan bahan bakar minyak (BBM) yang dikumpulkan kuantitasnya.</p> | <p>5. For non-food consumption generally data collected are only values except for some specific types of expenditures such as the use of electricity water gas and fuel oil (BBM) collected quantity.</p> |

ULASAN

DESCRIPTION

Berdasarkan Survei Sosial Ekonomi Nasional 2019 pengeluaran rata-rata rupiah yang dikeluarkan per kapita sebulan untuk kelompok makanan di Kabupaten Murung Raya tahun 2019 naik menjadi 619.600 rupiah dari 614.736 rupiah. Sedangkan pengeluaran rata-rata perkapita sebulan untuk kelompok barang bukan makanan turun menjadi 484.401 rupiah dari 539.004 rupiah.

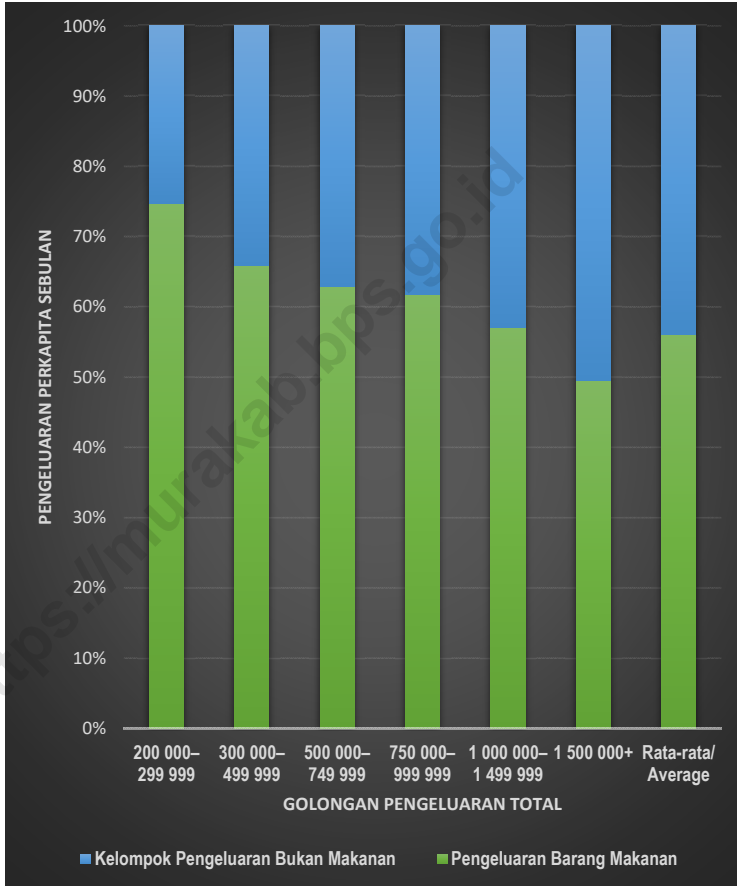
Based on National Social Economic Survey 2019 the average expenditure per capita. in a month people spent 619.600 rupiah which is increased from 614.736 rupiah for food commodity, while for non-food commodity they spent 484.401 rupiah which is decreased from 539.004 rupiah in 2019.

Pada penduduk dengan kelompok pengeluaran 40 persen terbawah rata-rata konsumsi kalori perkapita sehari sebanyak 1.653,74 Kkal, kelompok penduduk dengan pengeluaran 40 persen tengah memiliki rata-rata konsumsi kalori perkapita sehari sebanyak 2.206,19 Kkal, dan kelompok penduduk dengan pengeluaran 20 persen teratas 2.855,85 Kkal

For the lowest of 40% expenditure group, the average calorie consumption (Kkal) percapita was 1.653,74 Kkal. For the middle of 40% expenditure group, the average calorie consumption was 2.206,19 Kkal, and for the highest of 20% expenditure group, the average calorie consumption was 2.855.85 Kkal.

Gambar 9.1
Figures

Rata-rata Pengeluaran Per Kapita Sebulan Menurut Golongan Pengeluaran dan Kelompok Barang di Kabupaten Murung Raya , 2019
Average Expenditure Per Capita Per Month by Expenditure Class Commodity Group in Murung Raya Regency, 2019



Sumber/Source : BPS, Survei Sosial Ekonomi Nasional (Susenas)/ BPS-Statistics Indonesia, National Socioeconomic Survey

Tabel 9.1 Rata-rata Pengeluaran per Kapita Sebulan Menurut Kelompok Komoditas (rupiah) di Kabupaten Murung Raya, 2018 dan 2019
Monthly Average Expenditure per Capita by Commodity Group (rupiahs) in Murung Raya Regency, 2018 and 2019

Kelompok Komoditas <i>Commodity Group</i>	2018	2019
(1)	(2)	(3)
Makanan/Food		
Padi-padian/ <i>Cereals</i>	88 608	86 540
Umbi-umbian/ <i>Tubers</i>	3 769	3 820
Ikan/udang/cumi/kerang/ <i>Fish/shrimp/ common squid/shells</i>	61 845	72 385
Daging/ <i>Meat</i>	36 783	44 727
Telur dan susu/ <i>Eggs and milk</i>	40 910	36 301
Sayur-sayuran/ <i>Vegetables</i>	47 414	49 570
Kacang-kacangan/ <i>Legumes</i>	9 399	10 614
Buah-buahan/ <i>Fruits</i>	24 492	22 487
Minyak dan kelapa/ <i>Oil and coconut</i>	16 781	14 089
Bahan minuman/ <i>Beverage stuffs</i>	31 299	28 615
Bumbu-bumbuan/ <i>Spices</i>	17 577	16 727
Konsumsi lainnya/ <i>Miscellaneous food items</i>	18 248	20 237
Makanan dan minuman jadi/ <i>Prepared food and beverages</i>	130 483	131 601
Rokok/ <i>Cigarettes</i>	87 130	81 887
Jumlah makanan/Total food	614 736	619 600

Lanjutan Tabel/Continued Table 9.1

Kelompok Komoditas Commodity Group	2018	2019
(1)	(2)	(3)
Bukan makanan/Non-food		
Perumahan dan fasilitas rumah tangga/ <i>Housing and household facilities</i>	289 898	285 549
Aneka komoditas dan jasa/ <i>Goods and services</i>	117 735	96 601
Pakaian, alas kaki, dan tutup kepala/ <i>Clothing, footwear, and headgear</i>	28 294	23 670
Komoditas tahan lama/ <i>Durable goods</i>	59 980	31 573
Pajak, pungutan, dan asuransi/ <i>Taxes and insurance</i>	20 785	32 612
Keperluan pesta dan upacara/kenduri/ <i>Parties and ceremonies</i>	22 313	14 395
Jumlah bukan makanan/Total non-food	539 004	484 401
	1 153 740	1 104 000

Sumber/Source : BPS, Survei Sosial Ekonomi Nasional (Susenas)/BPS-Statistics Indonesia, National Socioeconomic Survey

Tabel 9.2 Rata-rata Pengeluaran per Kapita Sebulan Menurut Golongan Pengeluaran dan Kelompok Barang di Kabupaten Murung Raya, 2019
Average Expenditure Per Capita Per Month by Expenditure Class Commodity Group in Murung Raya Regency, 2019

Golongan Pengeluaran <i>Spending Group</i> (Rp)	Kelompok Barang <i>Commodity Group</i>		
	Makanan/ <i>Food</i>	Bukan makanan/ <i>Non-Food</i>	Jumlah/ <i>Total</i>
(1)	(2)	(3)	(4)
< 150 000	-	-	-
150 000–199 999	-	-	-
200 000–299 999	199 402	67 733	267 135
300 000–499 999	275 077	142 365	417 442
500 000–749 999	391 748	230 665	622 414
750 000–999 999	538 773	333 345	872 118
1 000 000–1 499 999	697 072	524 092	1 221 164
1 500 000+	1 097 381	1 119 313	2 216 694
Rata-rata/ Average	619 600	484 401	1 104 001

Sumber/Source: BPS, Survei Sosial Ekonomi Nasional (Susenas)/BPS-Statistics Indonesia, National Socioeconomic Survey

Tabel 9.3 Rata-rata Konsumsi Kalori (Kkal) per Kapita Sehari Menurut Golongan Pengeluaran dan Kelompok Barang di Kabupaten Murung Raya, 2019
Average Calorie Consumption Per Capita Per Day by Expenditure Class Commodity Group and Food Comodity Group in Murung Raya Regency, 2019

Kelompok Komoditas Makanan <i>Food Comodity Group</i>	Kelompok Pengeluaran <i>Expenditure Class</i>		
	40 Persen Terbawah	40 Persen Tengah	20 Persen Teratas
(1)	(2)	(3)	(4)
Padi-padian/ <i>Cereals</i>	782, 22	918, 68	971, 82
Umbi-umbian/ <i>Tubers</i>	13, 91	23, 34	30, 10
Ikan/udang/cumi/kerang/ <i>Fish/shrimp/ common squid/shells</i>	29, 26	55, 81	78, 85
Daging/ <i>Meat</i>	61, 39	101, 54	192, 34
Telur dan susu/ <i>Eggs and milk</i>	41, 28	60, 20	75, 82
Sayur-sayuran/ <i>Vegetables</i>	23, 15	44, 88	62, 27
Kacang-kacangan/ <i>Legumes</i>	18, 80	31, 93	54, 48
Buah-buahan/ <i>Fruits</i>	22, 47	38, 89	67, 45
Minyak dan kelapa/ <i>Oil and coconut</i>	209, 53	260, 61	309, 65
Bahan minuman/ <i>Beverage stuffs</i>	126, 42	159, 94	212, 41
Bumbu-bumbuan/ <i>Spices</i>	4, 93	14, 67	12, 96
Konsumsi lainnya/ <i>Miscellaneous food items</i>	69, 71	91, 82	142, 76
Makanan dan minuman jadi/ <i>Prepared food and beverages</i>	250, 67	403, 90	644, 95
Rokok/ <i>Cigarettes</i>	0,00	0,00	0,00
Jumlah/Total	1 653, 74	2 206, 21	2 855, 86

Sumber/Source: Publikasi Statistik Kesejahteraan Rakyat Kabupaten Murung Raya/*Welfare Statistic Publication of Murung Raya*

Tabel 9.4 Rata-rata Konsumsi Protein per Kapita Sehari Menurut Golongan Pengeluaran dan Kelompok Komoditas Makanan di Kabupaten Murug Raya, 2019

Average of Protein Consumption Per Day by Expenditure Class Commodity Group and Food Comodity Group in Murung Raya Regency, 2019

Kelompok Komoditas Makanan <i>Food Comodity Group</i>	Kelompok Pengeluaran <i>Expenditure Class</i>		
	40 Persen Terbawah	40 Persen Tengah	20 Persen Teratas
(1)	(2)	(3)	(4)
Padi-padian/ <i>Cereals</i>	18,32	21,60	22,80
Umbi-umbian/ <i>Tubers</i>	0,11	0,19	0,23
Ikan/udang/cumi/kerang/ <i>Fish/shrimp/ common squid/shells</i>	4,49	8,76	12,97
Daging/ <i>Meat</i>	3,22	6,67	11,27
Telur dan susu/ <i>Eggs and milk</i>	2,31	3,52	4,45
Sayur-sayuran/ <i>Vegetables</i>	1,54	3,14	4,31
Kacang-kacangan/ <i>Legumes</i>	1,93	3,36	5,53
Buah-buahan/ <i>Fruits</i>	0,27	0,46	0,83
Minyak dan kelapa/ <i>Oil and coconut</i>	0,01	0,04	0,02
Bahan minuman/ <i>Beverage stuffs</i>	1,06	1,59	1,35
Bumbu-bumbuan/ <i>Spices</i>	0,18	0,53	0,57
Konsumsi lainnya/ <i>Miscellaneous food items</i>	1,50	1,98	3,13
Makanan dan minuman jadi/ <i>Prepared food and beverages</i>	6,23	10,19	19,15
Rokok/ <i>Cigarettes</i>	0,00	0,00	0,00
Jumlah Konsumsi Protein <i>Total of Protein Consumption</i>	41,16	61,04	86,62

Sumber/Source: Publikasi Statistik Kesejahteraan Rakyat Kabupaten Murung Raya/*Welfare Statistic Publication of Murung Raya*

Tabel 9.5 Persentase Rata-rata Pengeluaran per Kapita Sebulan Menurut Kelompok Komoditas (rupiah) di Kabupaten Murung Raya, 2018 dan 2019
Table Percentage of Monthly Average Expenditure per Capita by Commodity Group (rupiahs) in Murung Raya Regency, 2018 and 2019

Kelompok Komoditas Commodity Group	2018	2019
(1)	(2)	(3)
Makanan/Food		
Padi-padian/ <i>Cereals</i>	7,68	7,84
Umbi-umbian/ <i>Tubers</i>	0,33	0,35
Ikan/udang/cumi/kerang/ <i>Fish/shrimp/ common squid/shells</i>	5,36	6,56
Daging/ <i>Meat</i>	3,19	4,05
Telur dan susu/ <i>Eggs and milk</i>	3,55	3,29
Sayur-sayuran/ <i>Vegetables</i>	4,11	4,49
Kacang-kacangan/ <i>Legumes</i>	0,81	0,96
Buah-buahan/ <i>Fruits</i>	2,12	2,04
Minyak dan kelapa/ <i>Oil and coconut</i>	1,45	1,28
Bahan minuman/ <i>Beverage stuffs</i>	2,71	2,59
Bumbu-bumbuan/ <i>Spices</i>	1,52	1,52
Konsumsi lainnya/ <i>Miscellaneous food items</i>	1,58	1,83
Makanan dan minuman jadi/ <i>Prepared food and beverages</i>	11,31	11,92
Rokok/ <i>Cigarettes</i>	7,55	7,42
Jumlah makanan/Total food	53,28	56,12

Lanjutan Tabel/Continued Table 9.5

Kelompok Komoditas Commodity Group	2018	2019
(1)	(2)	(3)
Bukan makanan/Non-food		
Perumahan dan fasilitas rumah tangga/ <i>Housing and household facilities</i>	25,13	25,86
Aneka komoditas dan jasa/ <i>Goods and services</i>	10,20	8,75
Pakaian, alas kaki, dan tutup kepala/ <i>Clothing, footwear, and headgear</i>	2,45	2,14
Komoditas tahan lama/ <i>Durable goods</i>	5,20	2,86
Pajak, pungutan, dan asuransi/ <i>Taxes and insurance</i>	1,80	2,95
Keperluan pesta dan upacara/kenduri/ <i>Parties and ceremonies</i>	1,93	1,30
Jumlah bukan makanan/Total non-food	46,72	43,88
	100,00	100,00

Sumber/Source : BPS, Survei Sosial Ekonomi Nasional (Susenas)/BPS-Statistics Indonesia, National Socioeconomic Survey

Tabel 9.6 **Persentase Rata-rata Pengeluaran per Kapita Sebulan Menurut Golongan Pengeluaran dan Kelompok Barang di Kabupaten Murung Raya, 2019**
Percentage of Average Expenditure Per Capita Per Month by Expenditure Class Commodity Group in Murung Raya Regency, 2019

Golongan Pengeluaran <i>Spending Group</i> (Rp)	Kelompok Barang <i>Commodity Group</i>		
	Makanan/ <i>Food</i>	Bukan makanan/ <i>Non-Food</i>	Jumlah/ <i>Total</i>
(1)	(2)	(3)	(4)
< 150 000	-	-	-
150 000–199 999	-	-	-
200 000–299 999	74,64	25,36	100,00
300 000–499 999	65,90	34,10	100,00
500 000–749 999	62,94	37,06	100,00
750 000–999 999	61,78	38,22	100,00
1 000 000–1 499 999	57,08	42,92	100,00
1 500 000+	49,51	50,49	100,00
Rata-rata/ Average	56,12	43,88	100,00

Sumber/*Source*: BPS, Survei Sosial Ekonomi Nasional (Susenas)/BPS-Statistics Indonesia, National Socioeconomic Survey

JUMLAH KOPERASI AKTIF DI KABUPATEN MURUNG RAYA TAHUN 2019



PENJELASAN TEKNIS

1. **Perusahaan** adalah suatu badan yang melakukan kegiatan ekonomi bertujuan menghasilkan barang/jasa terletak di suatu bangunan fisik pada lokasi tertentu dan mempunyai Catatan administrasi tersendiri mengenai produksi dan struktur biaya serta ada seorang atau lebih yang bertanggung jawab atas resiko usaha Badan usaha perusahaan konstruksi dapat berbentuk PT CV Firma PT (Persero) Perusahaan Umum atau Perusahaan Swasta.
2. **Perseroan Terbatas (PT)** adalah suatu badan hukum untuk menjalankan usaha yang memiliki modal terdiri dari saham-saham, yang pemiliknya memiliki bagian sebanyak saham yang dimilikinya. Karena modalnya terdiri dari saham-saham yang dapat diperjualbelikan, perubahan kepemilikan perusahaan dapat dilakukan tanpa perlu membubarkan perusahaan.
3. **Firma** (secara harfiah: perserikatan dagang antara beberapa perusahaan) atau sering juga disebut FA, adalah sebuah bentuk persekutuan untuk menjalankan usaha antara dua orang atau lebih dengan memakai nama bersama. Pemilik firma terdiri dari beberapa orang yang bersekutu dan masing-

TECHNICAL NOTES

1. **Company** is an entity that carries out economic activities aimed at producing goods / services located in a physical building at a certain location and has its own administrative records regarding production and cost structures and there is one or more responsible for business risks. Firma PT (Persero) Public Company or Private Company.
2. **Limited Company (PT)** is a legal entity to run a business that has capital consisting of shares, whose owners own as much shares as they own. Because the capital consists of shares that can be traded, changes in company ownership can be done without the need to dissolve the company.
3. **Firm** (literally: trade union between several companies) or often also called FA, is a form of partnership to run a business between two or more people by using a common name. The owner of the firm consists of several allied people and each member of the alliance surrenders personal wealth as stated in the deed of incorporation

masing anggota persekutuan menyerahkan kekayaan pribadi sesuai yang tercantum dalam akta pendirian perusahaan.

4. Persekutuan Komanditer (commanditaire vennootschap atau CV) adalah suatu persekutuan yang didirikan oleh seorang atau beberapa orang yang mempercayakan uang atau barang kepada seorang atau beberapa orang yang menjalankan perusahaan dan bertindak sebagai pemimpin.

5. Perusahaan Perorangan (PO) adalah suatu jenis perusahaan yang dijalankan oleh satu orang pemilik. Pemilik mempunyai tanggung jawab tak terbatas.

6. Pedagang besar adalah pengusaha/ pedagang yang menjual barang dalam jumlah besar untuk setiap jenis barang yang diperdagangkan.

7. Koperasi adalah badan usaha yang beranggotakan orang seorang atau badan hukum koperasi dengan melandaskan kegiatannya berdasarkan prinsip koperasi sekaligus sebagai gerakan ekonomi rakyat yang berdasar atas asas kekeluargaan.

of the company.

4. Limited partnership (commanditaire vennootschap or CV) is a partnership established by one or several people who entrust money or goods to one or several people who run the company and act as leaders.

5. Individual Company (PO) is a type of company run by one owner. The owner has unlimited responsibilities.

6. Large traders are entrepreneurs / traders who sell goods in large quantities for each type of goods traded.

7. Cooperative is a business entity whose members are individuals or legal entities of cooperatives by basing their activities based on cooperative principles as well as a people's economic movement based on the principle of kinship.

ULASAN

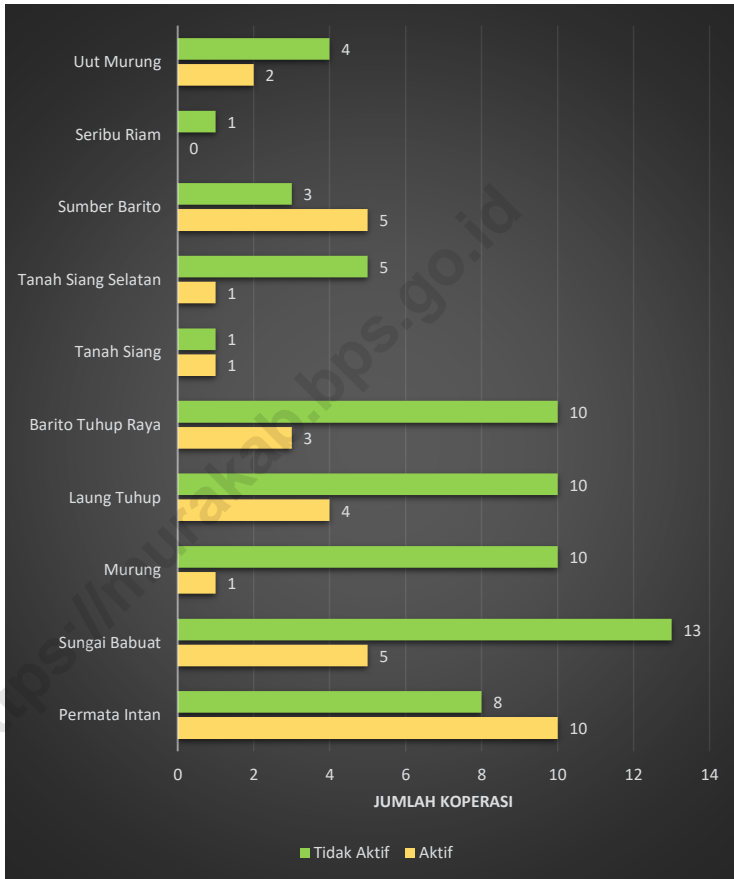
Sampai akhir tahun 2019 di Kabupaten Murung Raya, jumlah penerbitan surat izin usaha perdagangan diterbitkan sebanyak 276 laporan, jumlah penerbitan tanda daftar perusahaan sebanyak 287 laporan, dan jumlah penerbitan izin usaha industri sektor perdagangan sebanyak 14 laporan.

DESCRIPTION

Until the end of 2019 in Murung Raya Regency, the number of issuance of trade business licenses was 276 reports, the number of issuance of company registration certificates was 287 reports, and the number of issuance of industrial sector business licenses was 14 reports.

<https://murakab.bps.go.id>

Gambar 10.1 Jumlah Koperasi Menurut Keaktifan dan Kecamatan di Kabupaten Murung Raya, 2019
Figures 10.1 Number of Cooperatives by Activeness and Subdistrict in Murung Raya Regency, 2019



Sumber/Source : Dinas Perindustrian, Perdagangan, Koperasi, dan UKM/Industry Trade Cooperation and Small and Medium Enterprise Office of Murung Raya Regency

Tabel 10.1 Jumlah Penerbitan Surat Izin Usaha Pertambangan (SIUP) Menurut Klasifikasi Pedagang dan Kecamatan di Kabupaten Murung Raya, 2019
Number of Accomplishment Trading Admission Letters by Merchant Classification and Subdistrict in Murung Raya Regency, 2019

Kecamatan Subdistrict	Perseroan Terbatas Limited Persero	Koperasi Coope- ration	CV CV	FA FA	Perusahaan Perseorangan Personal Establishment	Bentuk Usaha Lainnya ¹ Other Company ¹	Jumlah Total
(1)	(2)	(3)	(4)	(5)	(6)	(7)	(8)
1. Permata Intan	-	-	1	-	-	7	8
2. Sungai Babuat	-	-	-	-	-	-	-
3. Murung	20	-	89	-	2	104	215
4. Laung Tuhup	2	-	14	-	-	10	26
5. Barito Tuhup Raya	2	-	2	-	-	1	5
6. Tanah Siang	-	1	4	-	-	6	11
7. Tanah Siang Selatan	-	-	1	-	-	5	6
8. Sumber Barito	-	-	1	-	-	1	2
9. Seribu Riam	-	-	-	-	-	-	-
10. Uut Murung	-	-	1	-	-	2	3
Murung Raya	24	1	113	0	2	136	276

Sumber/Source: Dinas Penanaman Modal dan Pelayanan Terpadu Satu Pintu Kabupaten Murung Raya/ *Investment and Integrated Services of Murung Raya Regency*

Tabel 10.2 Jumlah Laporan Penerbitan Tanda Daftar Perusahaan (TDP) Menurut Bentuk Perusahaan Dan Kecamatan di Kabupaten Murung Raya, 2019
Number of Company Registration Issuance Report by Type of Company and Subdistrict in Murung Raya Regency , 2019

Kecamatan Subdistrict	Perseroan Terbatas Limited Persero	Koperasi Coope- ration	CV CV	FA FA	Perusahaan Perseorangan Personal Establishment	Bentuk Usaha Lainnya ¹ Other Company ¹	Jumlah Total
(1)	(2)	(3)	(4)	(5)	(6)	(7)	(8)
1. Permata Intan	-	-	1	-	-	7	8
2. Sungai Babuat	-	-	-	-	-	-	-
3. Murung	23	-	90	-	2	111	226
4. Laung Tuhup	2	-	14	-	-	10	26
5. Barito Tuhup Raya	2	-	2	-	-	1	5
6. Tanah Siang	-	1	4	-	-	5	10
7. Tanah Siang Selatan	-	-	1	-	-	6	7
8. Sumber Barito	-	-	1	-	-	1	2
9. Seribu Riam	-	-	-	-	-	-	-
10. Uut Murung	-	-	1	-	-	2	3
Murung Raya	27	1	114	0	2	143	287

Sumber/Source: Dinas Penanaman Modal dan Pelayanan Terpadu Satu Pintu Kabupaten Murung Raya/ *Investment and Integrated Services of Murung Raya Regency*

Tabel 10.3 Jumlah Laporan Penerbitan Izin Usaha Industri Sektor Perdagangan Menurut Bentuk Perusahaan Dan Kecamatan di Kabupaten Murung Raya, 2019
Number of Company Registration Issuance Report in Trading Sector by Type of Company and Subdistrict in Murung Raya Regency, 2019

Kecamatan Subdistrict	Perseroan Terbatas Limited Persero	Koperasi Cooperation	CV CV	FA FA	Perusahaan Perseorangan Personal Establishment	Bentuk Usaha Lainnya ¹ Other Company ¹	Jumlah Total
(1)	(2)	(3)	(4)	(5)	(6)	(7)	(8)
1. Permata Intan	-	-	-	-	-	-	-
2. Sungai Babuat	-	-	-	-	-	-	-
3. Murung	1	-	4	-	-	7	12
4. Laung Tuhup	-	-	2	-	-	-	2
5. Barito Tuhup Raya	-	-	-	-	-	-	-
6. Tanah Siang	-	-	-	-	-	-	-
7. Tanah Siang Selatan	-	-	-	-	-	-	-
8. Sumber Barito	-	-	-	-	-	-	-
9. Seribu Riam	-	-	-	-	-	-	-
10. Uut Murung	-	-	-	-	-	-	-
Murung Raya	1	0	6	0	0	7	14

Sumber/Source: Dinas Penanaman Modal dan Pelayanan Terpadu Satu Pintu Kabupaten Murung Raya/ *Investment and Integrated Services of Murung Raya Regency*

Tabel 10.4 Jumlah Koperasi Menurut Keaktifan dan Kecamatan di Kabupaten Murung Raya, 2019
Number of Cooperatives by Activeness and Subdistrict in Murung Raya Regency, 2019

Kecamatan Subdistrict	Aktif Active	Tidak Aktif Inactive	Jumlah Total
(1)	(2)	(3)	(4)
1. Permata Intan	10	8	18
2. Sungai Babuat	5	13	18
3. Murung	1	10	11
4. Laung Tuhup	4	10	14
5. Barito Tuhup Raya	3	10	13
6. Tanah Siang	1	1	2
7. Tanah Siang Selatan	1	5	6
8. Sumber Barito	5	3	8
9. Seribu Riam	0	1	1
10. Uut Murung	2	4	6
Murung Raya	32	65	97

Sumber/Source: Dinas Perindustrian, Perdagangan, Koperasi, dan UKM/Industry Trade Cooperation and Small and Medium Enterprise Office of Murung Raya Regency

LAPANGAN USAHA
TERBESAR

GDP /PDRB
2019

ATAS DASAR HARGA KONSTAN

RP 5 867 650.2 JUTA

PERTAMBANGAN



RP 3 957 860.7 JUTA
(47,80%)

KONSTRUKSI



RP 366 820,1 JUTA
(8,31%)

PERDAGANGAN



RP 255 156,7 JUTA
(5,91%)

PENJELASAN TEKNIS

1. **Penghitungan statistik neraca regional** yang digunakan di sini mengikuti buku petunjuk yang diterbitkan oleh Perserikatan Bangsa Bangsa yang dikenal sebagai "Sistem Neraca Nasional", Namun, penerapan statistik neraca regional tersebut telah disesuaikan dengan kondisi sosial ekonomi Kalimantan Tengah.
2. **Produk Domestik Regional Bruto (PDRB)** pada tingkat regional (provinsi) menggambarkan kemampuan suatu wilayah untuk menciptakan output (nilai tambah) pada suatu waktu tertentu, Untuk menyusun PDRB digunakan 2 pendekatan yaitu sektoral dan penggunaan, Keduanya menyajikan komposisi data nilai tambah dirinci menurut sumber kegiatan ekonomi (sektoral) dan menurut komponen penggunaannya, PDRB dari sisi sektoral merupakan penjumlahan seluruh komponen nilai tambah bruto yang mampu diciptakan oleh sektor-sektor ekonomi atas berbagai aktivitas produksinya, Sedangkan dari sisi penggunaan menjelaskan tentang penggunaan dari nilai tambah tersebut.
3. **Penyajian PDRB** menurut sektor dirinci menurut total nilai tambah dari seluruh sektor ekonomi yang

TECHNICAL NOTES

1. **Calculation of regional accounts statistics** which is used here follows the user guide published by the United Nations known as the "System of National Accounts", However, the application of regional account statistics has been adjusted to the socio-economic conditions of Kalimantan Tengah.
2. **Gross Regional Domestic Product (GRDP)** at the regional (provincial) level illustrates the ability a region to create the output (value added) at a certain time, To compile GRDP used two approaches, namely sectoral and usage, Both present the composition of the value-added data specified by source of economic activity (sectoral) and according to the components their use, GRDP from the sectoral is the sum of all components of gross value added that can be created by economic sectors for various production activities, In terms of usage, it describes the use of the value-added.
3. **Presentation of GRDP** by sector specified according to the total of value added of all economic sectors

mencakup sektor Pertanian; Pertambangan & Penggalian; Industri Pengolahan; Listrik, Gas & Air Bersih; Konstruksi; Perdagangan, Restoran & Hotel; Pengangkutan & Komunikasi; Lembaga Keuangan; dan Jasa-Jasa.

including agriculture sector; Mining & Quarrying; Manufacturing Industry: Electricity, Gas & Water Supply; Construction; Trade, Restaurant & Hotel; Transportation & Communications; Financial Institutions, and Service-service.

4. PDRB menurut penggunaan dirinci menurut komponen pengeluaran konsumsi rumah tangga (termasuk lembaga nirlaba), pengeluaran konsumsi pemerintah, pembentukan modal tetap bruto, perubahan inventori, ekspor dan impor.

4. GRDP according to the usage specified according to the components of household consumption expenditure (including nonprofit institutions), government consumption expenditure, gross-fixed capital formation, changes in inventories, exports and imports.

5. Pengeluaran konsumsi rumah tangga mencakup berbagai pengeluaran konsumsi akhir rumah tangga atas barang dan jasa untuk memenuhi kebutuhan individu ataupun kelompok secara langsung, Pengeluaran rumah tangga di sini mencakup pembelian untuk makanan dan bukan makanan (barang dan jasa) di dalam negeri maupun di luar negeri, Termasuk pula di sini pengeluaran lembaga nirlaba yang tujuan usahanya adalah untuk melayani keperluan rumah tangga.

5. Household consumption expenditures include various household final consumption expenditures on goods and services to meet the needs of individuals or groups directly, Household expenditures here include purchases for food and non-food (goods and services) within the country or abroad, Included here is also spending nonprofit institution, which the purpose of business is to serve the household needs.

6. Pengeluaran konsumsi pemerintah mencakup pengeluaran pemerintah untuk belanja pegawai, penyusutan maupun belanja barang

6. Government consumption expenditure includes spending on personnel expenditure, depreciation as well as spending of goods (including traveling

(termasuk biaya perjalanan, pemeliharaan dan pengeluaran rutin lainnya), baik yang dilakukan oleh pemerintah pusat maupun pemerintah daerah.

expenses, maintenance and other routine expenses), whether under taken by central and local government.

7. Pembentukan Modal Tetap Bruto mencakup pengadaan, pembuatan dan pembelian barang modal, Barang modal dimaksud adalah barang-barang yang digunakan untuk proses produksi, tahan lama atau yang mempunyai umur pemakaian lebih dari satu tahun seperti bangunan, mesin-mesin dan alat angkutan, Termasuk pula di sini perbaikan besar (berat) yang sifatnya memperpanjang umur atau mengubah bentuk atau kapasitas barang modal tersebut, Pengeluaran barang modal untuk keperluan militer tidak dicakup di sini tetapi digolongkan sebagai konsumsi pemerintah.

7. Gross Fixed Capital Formation includes the procurement, manufacture and purchase of capital goods, Capital goods are goods which is used for Production process, or that have adurable life of more than one year such as buildings, machinery and transportation equipment, Included here is also a huge improvement (heavy) that the nature is to extend or alter the form or capacity of the capital goods, Capital expenditures for military purposes are not covered here but are classified as government consumption.

8. Ekspor barang dan jasa merupakan transaksi perdagangan barang dan jasa dari penduduk (residen) ke bukan penduduk (non-residen), Impor barang dan jasa adalah transaksi perdagangan dari bukan penduduk ke penduduk, Ekspor atau impor barang terjadi pada saat terjadi perubahan hak kepemilikan barang antara penduduk dengan bukan penduduk (dengan atau tanpa perpindahan fisik barang

8. Exports of goods and services are the trade transaction of goods and services from the population (resident) to non-residents, Imports of goods and services are trade transactions from non-residents to residents, Export or import of goods occurs when there is a change of property rights among the population with non-resident (with or without physical movement of goods).

tersebut).

- 9. Produk Domestik Regional Bruto** maupun agregat turunannya disajikan dalam 2 (dua) versi penilaian, yaitu atas dasar "harga berlaku" dan atas dasar "harga konstan", Disebut sebagai harga berlaku karena seluruh agregat dinilai dengan menggunakan harga pada tahun berjalan, sedangkan harga konstan penilaiannya didasarkan kepada harga satu tahun dasar tertentu, Dalam publikasi di sini digunakan harga tahun 2000 sebagai dasar penilaian.
- 9. Gross Regional Domestic Product** as well as its derivatives are presented in aggregate 2 (two) versions of the assessment, namely on the basis of "current price" and on the basis of "constant prices"; Known as the current prices because the entire aggregate valued by using the price in the current year, while the constant price valuation is based on the price of a particular base year, In this publication, used 2000 as the base year.
- 10. Laju pertumbuhan Produk Domestik Regional Bruto** diperoleh dari perhitungan PDRB atas dasar harga konstan, Diperoleh dengan cara mengurangi nilai PDRB pada tahun ke n terhadap nilai pada tahun ke n-1 (tahun sebelumnya), dibagi dengan nilai pada tahun ke n-1, kemudian dikalikan dengan 100 persen, Laju pertumbuhan menunjukkan perkembangan agregat pendapatan dari satu waktu tertentu terhadap waktu sebelumnya.
- 10. The growth rate of Gross Regional Domestic Product** obtained from the calculation of GRDP at constant prices, Obtained by subtracting the value of GRDP in year n to the value in year n-1 (previous year), divided by the value in year n-1, and then multiplied by 100 percent, The growth rate shows the development of income aggregate of a particular time to the previous time.
- 11. PDRB per kapita** adalah pendapatan regional atau Produk Domestik Regional Bruto (PDRB) dibagi dengan jumlah penduduk pertengahan tahun.
- 11. GRDP per capita** is the regional income or Gross Regional Domestic Product (GRDP) divided by the number of mid-year population.

ULASAN

Secara keseluruhan pada tahun 2019 PDRB atas dasar harga berlaku mengalami kenaikan yaitu dari 7.682.094,6 menjadi 8.279.700,5. Begitu pula untuk PDRB atas dasar harga konstan juga mengalami peningkatan dari 5.538.869,4 menjadi 5.867.650,2. Hal ini mengindikasikan bahwa seluruh nilai output produksi di daerah Murung Raya secara bruto mengalami kenaikan. Selain itu, pertumbuhan ekonomi di Murung Raya juga mengalami kenaikan pertumbuhan. Dapat dilihat bahwa pertumbuhan ekonomi di tahun 2019 sebesar 5,94, lebih tinggi daripada tahun 2018 yaitu sebesar 5.61.

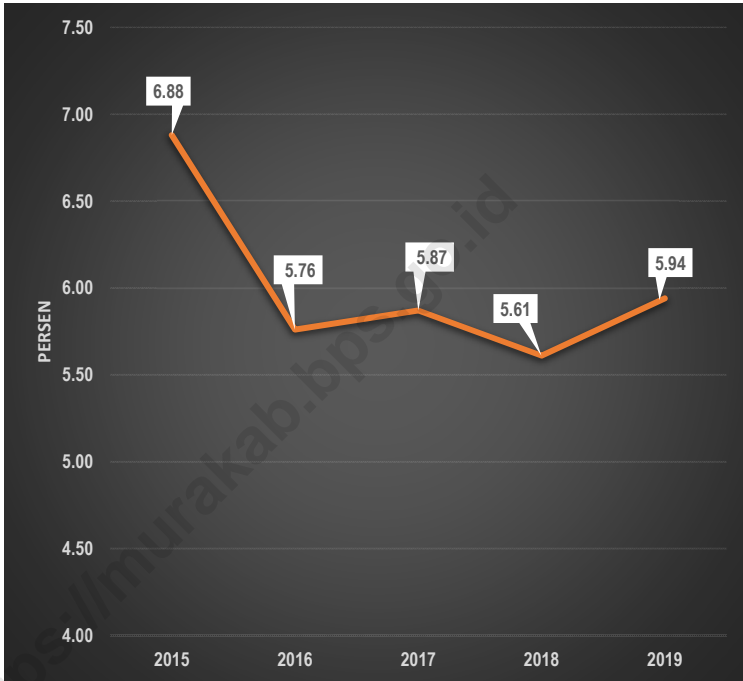
Berdasarkan lapangan usaha, sektor yang masih paling menguasai PDRB adalah Pertambangan dan Penggalian. Dapat dilihat pada PDRB atas dasar harga berlaku tahun 2019 sebesar 3.957.860,7 dan menyumbang 47,80 persen dari keseluruhan PDRB. Begitu pula untuk PDRB atas dasar harga konstan tahun 2019 sebesar 3.390.260,5.

DESCRIPTION

Overall in 2019 the GRDP at current prices has increased from 7,682,094.6 to 8,279,700.5. Similarly, the GRDP at constant prices also increased from 5,538,869.4 to 5,867,650.2. This indicates that the entire value of production output in the Murung Raya region has increased grossly. In addition, economic growth in Murung Raya also experienced an increase in growth. It can be seen that economic growth in 2019 was 5.94, higher than 2018 which was 5.61.

Based on business fields, the sector that still has the most PDRB control is Mining and Excavation. Can be seen in the GRDP based on current prices in 2019 of 3,957,860.7 and accounted for 47.80 percent of the overall GRDP. The same goes for GRDP based on constant prices in 2019 of 3,390,260.5.

Gambar 11.1 Laju Pertumbuhan PDRB Atas Dasar Harga Konstan 2010 Menurut Lapangan Usaha (persen), 2015-2019
Figures *Growth Rate of GDP at 2010 Constant Market Prices by Industry (percent), 2015-2019*



Sumber/Source : Badan Pusat Statistik Kabupaten Murung Raya/BPS-Statistics of Murung Raya Regency

Tabel 11.1 Produk Domestik Regional Bruto Atas Dasar Harga Berlaku Menurut Lapangan Usaha di Kabupaten Murung Raya (juta rupiah), 2015-2019
Gross Regional Domestic Product at Current Market Prices by Industry in Murung Raya Regency (million rupiahs), 2015-2019

Lapangan Usaha Industry	2015	2016	2017	2018*)	2019**)
(1)	(2)	(3)	(4)	(5)	(6)
A Pertanian, Kehutanan, dan Perikanan/Agriculture, Forestry, and Fishing	704 669,8	738 877,1	779 509,8	801 553,0	833 796,2
B Pertambangan dan Pengalihan/Mining and Quarrying	2 736 372,4	3 025 625,3	3 356 627,8	3 807 304,0	3 957 860,7
C Industri Pengolahan/Manufacturing	196 410,9	213 287,4	237 264,7	256 988,4	280 723,8
D Pengadaan Listrik dan Gas/Electricity and Gas	1 644,1	1 899,7	2 564,5	2 994,9	3 441,0
E Pengadaan Air; Pengelolaan Sampah, Limbah, dan Daur Ulang/Water Supply; Sewerage, Waste Management, and Remediation Activities	2 521,9	2 703,0	2 871,1	3 087,3	3 343,3
F Konstruksi/Construction	425 312,7	466 197,3	534 771,3	608 271,3	688 271,3
G Perdagangan Besar dan Eceran; Reparasi Mobil dan Sepeda Motor/Wholesale and Retail Trade; Repair of Motor Vehicles and Motorcycles	333 852,5	359 824,9	388 115,0	439 547,2	489 117,5
H Transportasi dan Pergudangan/Transportation and Storage	196 389,5	231 665,0	276 544,5	336 214,5	396 077,4
I Penyediaan Akomodasi dan Makan Minum/ Accommodation and Food Service Activities	39 692,1	45 093,1	50 953,1	56 499,4	62 119,8

Lanjutan Tabel/Continued Table 11.1

Lapangan Usaha Industry		2015	2016	2017	2018*)	2019**)
(1)	(7)	(8)	(9)	(10)	(11)	
J	Informasi dan Komunikasi/ Information and Communication	68 684,6	75 181,6	85 298,3	97 585,9	110 569,2
K	Jasa Keuangan dan Asuransi/ Financial and Insurance Activities	41 401,2	46 923,9	54 357,5	62 510,5	70 059,7
L	Real Estat/Real Estate Activities	86 686,8	95 285,6	106 385,8	120 896,0	135 123,7
M,N	Jasa Perusahaan/Business Activities	378,0	398,0	425,5	464,5	508,7
O	Administrasi Pemerintahan, Pertahanan, dan Jaminan Sosial Wajib/Public Administration and Defence; Compulsory Social Security	243 335,2	280 452,4	311 129,3	352 429,0	401 728,7
P	Jasa Pendidikan/Education	265 845,9	293 855,6	331 457,1	377 168,6	429 659,8
Q	Jasa Kesehatan dan Kegiatan Sosial/ Human Health and Social Work Activities	128 502,4	147 496,4	171 793,4	197 730,3	233 667,2
R,S, T,U	Jasa Lainnya/ Other Services Activities	110 219,3	123 871,7	141 066,9	160 849,7	183 632,5
A	Produk Domestik Bruto/ Gross Domestic Product	5 581 919,2	6 148 638,1	6 831 135,7	7 682 094,6	8 279 700,5
B	Produk Domestik Regional Bruto TANPA MIGAS Gross Regional Domestic Bruto Without Oil and Gas	5 581 919,2	6 148 638,1	6 831 135,7	7 682 094,6	8 279 700,5

Catatan/Note : *) Angka Sementara/Preliminary Figures

***) Angka Sangat Sementara/ Very Preliminary Figures

Sumber/Source : Badan Pusat Statistik Kabupaten Murung Raya/BPS-Statistics of Murung Raya Regency

Tabel 11.2 Produk Domestik Regional Bruto Atas Dasar Harga Konstan 2010 Menurut Lapangan Usaha di Kabupaten Murung Raya (juta rupiah), 2015-2019
Gross Regional Domestic Product at 2010 Constant Market Prices by Industry in Murung Raya Regency (million rupiahs), 2015-2019

Lapangan Usaha Industry	2015	2016	2017	2018*)	2019**)
(1)	(2)	(3)	(4)	(5)	(6)
A Pertanian, Kehutanan, dan Perikanan/Agriculture, Forestry, and Fishing	536 585,82	536 664,59	541 263,6	551 694,8	560 823,8
B Pertambangan dan Penggalian/ Mining and Quarrying	2 652 901,04	2 844 124,12	3 032 825,1	3 205 442,0	3 390 236,5
C Industri Pengolahan/ Manufacturing	135 763,96	140 743,82	149 380,0	158 710,4	170 283,0
D Pengadaan Listrik dan Gas/ Electricity and Gas	947,71	1 037,18	1 253,9	1 373,9	1 495,9
E Pengadaan Air; Pengelolaan Sampah, Limbah, dan Daur Ulang/Water Supply; Sewerage, Waste Management, and Remediation Activities	1 821,46	1 852,51	1 871,9	1 901,4	1 926,3
F Konstruksi/Construction	293 338,67	308 329,27	329 151,8	343 870,1	366 820,1
G Perdagangan Besar dan Eceran; Reparasi Mobil dan Sepeda Motor/ Wholesale and Retail Trade; Repair of Motor Vehicles and Motorcycles	217 788,19	225 893,47	230 929,4	241 597,3	255 156,7
H Transportasi dan Pergudangan/ Transportation and Storage	151 854,36	164 599,67	180 216,8	199 468,3	218 356,7
I Penyediaan Akomodasi dan Makan Minum/ Accommodation and Food Service Activities	27 545,52	29 798,22	31 887,1	34 115,8	35 943,6

Lanjutan Tabel/Continued Table 11.2

Lapangan Usaha Industry		2015	2016	2017	2018*)	2019**)
(1)	(7)	(8)	(9)	(10)	(11)	
J	Informasi dan Komunikasi/ Information and Communication	64 367,97	68 366,22	74 335,9	81 032,2	88 032,2
K	Jasa Keuangan dan Asuransi/ Financial and Insurance Activities	33 472,32	35 909,47	39 097,1	42 518,5	45 425,6
L	Real Estat/Real Estate Activities	59 684,46	62 484,66	66 394,8	70 756,4	74 923,8
M,N	Jasa Perusahaan/Business Activities	260,7	268,4	280,1	293,4	308,4
O	Administrasi Pemerintahan, Pertahanan, dan Jaminan Sosial Wajib/Public Administration and Defence; Compulsory Social Security	163 576,52	172 096,41	180 735,2	194 091,1	210 047,1
P	Jasa Pendidikan/Education	175 638,53	184 045,77	195 884,2	210 394,8	228 905,4
Q	Jasa Kesehatan dan Kegiatan Sosial/ Human Health and Social Work Activities	93 273,65	97 770,44	103 770,4	110 289,4	120 808,5
R,S, T,U	Jasa Lainnya/ Other Services Activities	75 404,16	79 906,79	85 382,2	91 319,5	98 156,8
A	Produk Domestik Bruto Gross Domestic Product	4 684 225,0	4 953 891,0	5 244 659,4	5 538 869,4	5 867 650,2
B	Produk Domestik Regional Bruto TANPA MIGAS Gross Regional Domestic Bruto Without Oil and Gas	4 684 225,0	4 953 891,0	5 244 659,4	5 538 869,4	5 867 650,2

Catatan/Note : *) Angka Sementara/Preliminary Figures

**) Angka Sangat Sementara/ Very Preliminary Figures

Sumber/Source : Badan Pusat Statistik Kabupaten Murung Raya/BPS-Statistics of Murung Raya Regency

Tabel 11.3 Distribusi Persentase Produk Domestik Regional Bruto Atas Dasar Harga Berlaku Menurut Lapangan Usaha di Kabupaten Murung Raya (persen), 2015-2019
Percentage Distribution of Gross Regional Domestic at Current Prices by Industry in Murung Raya Regency (percent), 2015-2019

Lapangan Usaha Industry	2015	2016	2017	2018*)	2019**)
(1)	(2)	(3)	(4)	(5)	(6)
A Pertanian, Kehutanan, dan Perikanan/ <i>Agriculture, Forestry, and Fishing</i>	12,62	12,02	11,41	10,43	10,07
B Pertambangan dan Penggalian/ <i>Mining and Quarrying</i>	49,02	49,21	49,14	49,56	47,80
C Industri Pengolahan/ <i>Manufacturing</i>	3,52	3,47	3,47	3,35	3,39
D Pengadaan Listrik dan Gas/ <i>Electricity and Gas</i>	0,03	0,03	0,04	0,04	0,04
E Pengadaan Air; Pengelolaan Sampah, Limbah, dan Daur Ulang/ <i>Water Supply; Sewerage, Waste Management, and Remediation Activities</i>	0,05	0,04	0,04	0,04	0,04
F Konstruksi/ <i>Construction</i>	7,62	7,58	7,83	7,92	8,31
G Perdagangan Besar dan Eceran; Reparasi Mobil dan Sepeda Motor/ <i>Wholesale and Retail Trade; Repair of Motor Vehicles and Motorcycles</i>	5,98	5,85	5,68	5,72	5,91
H Transportasi dan Pergudangan/ <i>Transportation and Storage</i>	3,52	3,77	4,05	4,38	4,78
I Penyediaan Akomodasi dan Makan Minum/ <i>Accommodation and Food Service Activities</i>	0,71	0,73	0,75	0,74	0,75

Lanjutan Tabel/Continued Table 8.3

Lapangan Usaha Industry		2015	2016	2017	2018*)	2019**)
(1)	(2)	(3)	(4)	(5)	(6)	
J	Informasi dan Komunikasi/ Information and Communication	1,23	1,22	1,25	1,27	1,34
K	Jasa Keuangan dan Asuransi/ Financial and Insurance Activities	0,74	0,76	0,80	0,81	0,85
L	Real Estat/Real Estate Activities	1,55	1,55	1,56	1,57	1,63
M,N	Jasa Perusahaan/Business Activities	0,01	0,01	0,01	0,01	0,01
O	Administrasi Pemerintahan, Pertahanan, dan Jaminan Sosial Wajib/Public Administration and Defence; Compulsory Social Security	4,36	4,56	4,55	4,59	4,85
P	Jasa Pendidikan/Education	4,76	4,78	4,85	4,91	5,19
Q	Jasa Kesehatan dan Kegiatan Sosial/ Human Health and Social Work Activities	2,30	2,40	2,51	2,57	2,82
R,S, T,U	Jasa Lainnya/ Other Services Activities	1,97	2,01	2,07	2,09	2,22
A	Produk Domestik Bruto Gross Domestic Product	100,00	100,00	100,00	100,00	100,00
B	Produk Domestik Regional Bruto TANPA MIGAS Gross Regional Domestic Bruto Without Oil and Gas	100,00	100,00	100,00	100,00	100,00

Catatan/Note : *) Angka Sementara/Preliminary Figures

**) Angka Sangat Sementara/ Very Preliminary Figures

Sumber/Source : Badan Pusat Statistik Kabupaten Murung Raya/BPS-Statistics of Murung Raya Regency

Tabel 11.4 Laju Pertumbuhan Produk Domestik Regional Bruto Atas Dasar Harga Konstan 2010 Menurut Lapangan Usaha di Kabupaten Murung Raya (persen), 2015-2019
Growth Rate of Gross Regional Domestic Product at 2010 Constant Market Prices by Industry in Murung Raya Regency (percent), 2015-2019

Lapangan Usaha Industry	2015	2016	2017	2018*)	2019**)
(1)	(2)	(3)	(4)	(5)	(6)
A Pertanian, Kehutanan, dan Perikanan/ <i>Agriculture, Forestry, and Fishing</i>	3,71	0,01	0,86	1,93	1,65
B Pertambangan dan Penggalian/ <i>Mining and Quarrying</i>	7,08	7,21	6,63	5,69	5,77
C Industri Pengolahan/ <i>Manufacturing</i>	5,30	3,67	6,14	6,25	7,29
D Pengadaan Listrik dan Gas/ <i>Electricity and Gas</i>	33,68	9,44	20,90	9,56	8,88
E Pengadaan Air; Pengelolaan Sampah, Limbah, dan Daur Ulang/ <i>Water Supply; Sewerage, Waste Management, and Remediation Activities</i>	2,74	1,70	1,05	1,58	1,31
F Konstruksi/ <i>Construction</i>	8,04	5,11	6,75	4,47	6,67
G Perdagangan Besar dan Eceran; Reparasi Mobil dan Sepeda Motor/ <i>Wholesale and Retail Trade; Repair of Motor Vehicles and Motorcycles</i>	7,05	3,72	2,23	4,62	5,61
H Transportasi dan Pergudangan/ <i>Transportation and Storage</i>	9,63	8,39	9,49	10,68	9,47
I Penyediaan Akomodasi dan Makan Minum/ <i>Accommodation and Food Service Activities</i>	5,97	8,18	7,01	6,99	5,36

Lanjutan Tabel/Continued Table 11.4

Lapangan Usaha Industry		2015	2016	2017	2018*)	2019**)
(1)		(2)	(3)	(4)	(5)	(6)
J	Informasi dan Komunikasi/ Information and Communication	9,48	6,21	8,73	9,01	8,64
K	Jasa Keuangan dan Asuransi/ Financial and Insurance Activities	-0,56	7,28	8,88	8,75	6,84
L	Real Estat/Real Estate Activities	4,79	4,69	6,26	6,57	5,89
M,N	Jasa Perusahaan/Business Activities	2,21	2,95	4,37	4,74	5,11
O	Administrasi Pemerintahan, Pertahanan, dan Jaminan Sosial Wajib/Public Administration and Defence; Compulsory Social Security	13,84	5,21	5,02	7,39	8,22
P	Jasa Pendidikan/Education	4,91	4,79	6,43	7,41	8,80
Q	Jasa Kesehatan dan Kegiatan Sosial/ Human Health and Social Work Activities	9,73	4,82	6,14	6,28	9,54
R,S, T,U	Jasa Lainnya/ Other Services Activities	6,13	5,97	6,85	6,95	7,49
A	Produk Domestik Bruto Gross Domestic Product	6,88	5,76	5,87	5,61	5,94
B	Produk Domestik Regional Bruto TANPA MIGAS Gross Regional Domestic Bruto Without Oil and Gas	6,88	5,76	5,87	5,61	5,94

Catatan/Note : *) Angka Sementara/Preliminary Figures

**) Angka Sangat Sementara/ Very Preliminary Figures

Sumber/Source : Badan Pusat Statistik Kabupaten Murung Raya/BPS-Statistics of Murung Raya Regency

Tabel 11.5 Indeks Harga Implisit Produk Domestik Regional Bruto Atas Dasar Harga Konstan 2010 Menurut Lapangan Usaha (2010=100) di Kabupaten Murung Raya, 2015-2019
Table *Implicit Price Index of Gross Regional Domestic Product at 2010 Constant Market Prices by Industry (2010=100) in Murung Raya Regency, 2015-2019*

Lapangan Usaha Industry	2015	2016	2017	2018*)	2019**)
(1)	(2)	(3)	(4)	(5)	(6)
A Pertanian, Kehutanan, dan Perikanan/ <i>Agriculture, Forestry, and Fishing</i>	131,32	137,68	144,02	145,29	148,67
B Pertambangan dan Penggalian/ <i>Mining and Quarrying</i>	103,15	106,38	110,68	118,78	116,74
C Industri Pengolahan/ <i>Manufacturing</i>	144,67	151,54	158,83	161,92	164,86
D Pengadaan Listrik dan Gas/ <i>Electricity and Gas</i>	173,48	183,16	204,52	218,00	230,04
E Pengadaan Air; Pengelolaan Sampah, Limbah, dan Daur Ulang/ <i>Water Supply; Sewerage, Waste Management, and Remediation Activities</i>	138,46	145,91	153,38	162,37	173,56
F Konstruksi/ <i>Construction</i>	144,99	151,20	162,47	176,89	187,63
G Perdagangan Besar dan Eceran; Reparasi Mobil dan Sepeda Motor/ <i>Wholesale and Retail Trade; Repair of Motor Vehicles and Motorcycles</i>	153,29	159,29	168,07	181,93	191,69
H Transportasi dan Pergudangan/ <i>Transportation and Storage</i>	129,33	140,74	153,45	168,56	181,39
I Penyediaan Akomodasi dan Makan Minum/ <i>Accommodation and Food Service Activities</i>	144,10	151,33	159,79	165,61	172,83

Lanjutan Tabel/Continued Table 11.5

Lapangan Usaha Industry		2015	2016	2017	2018*)	2019**)
(1)	(2)	(3)	(4)	(5)	(6)	
J	Informasi dan Komunikasi/ Information and Communication	106,71	109,97	114,75	120,43	125,60
K	Jasa Keuangan dan Asuransi/ Financial and Insurance Activities	123,69	130,67	139,03	147,02	154,23
L	Real Estat/Real Estate Activities	145,24	152,49	160,23	170,86	180,35
M,N	Jasa Perusahaan/Business Activities	145,00	148,29	151,91	158,32	164,95
O	Administrasi Pemerintahan, Pertahanan, dan Jaminan Sosial Wajib/Public Administration and Defence; Compulsory Social Security	148,76	162,96	172,15	181,58	191,26
P	Jasa Pendidikan/Education	151,36	159,66	169,21	179,27	187,70
Q	Jasa Kesehatan dan Kegiatan Sosial/ Human Health and Social Work Activities	137,77	150,86	165,55	179,28	193,42
R,S, T,U	Jasa Lainnya/ Other Services Activities	146,17	155,02	165,22	176,14	187,08
A	Produk Domestik Bruto Gross Domestic Product	119,16	124,12	130,25	138,69	141,11
B	Produk Domestik Regional Bruto TANPA MIGAS Gross Regional Domestic Bruto Without Oil and Gas	119,16	124,12	130,25	138,69	141,11

Catatan/Note : *) Angka Sementara/Preliminary Figures

**) Angka Sangat Sementara/ Very Preliminary Figures

Sumber/Source : Badan Pusat Statistik Kabupaten Murung Raya/BPS-Statistics of Murung Raya Regency

Tabel 11.6 Laju Implisit Produk Domestik Regional Bruto Atas Dasar Harga Konstan 2010 Menurut Lapangan Usaha di Kabupaten Murung Raya (persen), 2015-2019
Implicit Growth Rate of Gross Regional Domestic Product at 2010 Constant Market Prices by Industry in Murung Raya Regency (percent), 2015-2019

Lapangan Usaha Industry	2015	2016	2017	2018*)	2019**)
(1)	(2)	(3)	(4)	(5)	(6)
A Pertanian, Kehutanan, dan Perikanan/ <i>Agriculture, Forestry, and Fishing</i>	5,94	4,84	4,60	0,88	2,33
B Pertambangan dan Penggalian/ <i>Mining and Quarrying</i>	-6,37	3,14	4,04	7,32	-1,71
C Industri Pengolahan/ <i>Manufacturing</i>	12,39	4,75	4,81	1,95	1,81
D Pengadaan Listrik dan Gas/ <i>Electricity and Gas</i>	35,12	5,58	11,66	6,59	5,52
E Pengadaan Air; Pengelolaan Sampah, Limbah, dan Daur Ulang/ <i>Water Supply; Sewerage, Waste Management, and Remediation Activities</i>	7,00	5,38	5,12	5,86	6,89
F Konstruksi/ <i>Construction</i>	12,31	4,28	7,45	8,88	6,07
G Perdagangan Besar dan Eceran; Reparasi Mobil dan Sepeda Motor/ <i>Wholesale and Retail Trade; Repair of Motor Vehicles and Motorcycles</i>	10,35	3,91	5,51	8,25	5,36
H Transportasi dan Pergudangan/ <i>Transportation and Storage</i>	7,88	8,83	9,03	9,84	7,61
I Penyediaan Akomodasi dan Makan Minum/ <i>Accommodation and Food Service Activities</i>	10,86	5,02	5,59	3,64	4,36

Lanjutan Tabel/Continued Table 11.6

Lapangan Usaha Industry		2015	2016	2017	2018*)	2019**)
(1)	(2)	(3)	(4)	(5)	(6)	
J	Informasi dan Komunikasi/ <i>Information and Communication</i>	2,09	3,06	4,35	4,95	4,29
K	Jasa Keuangan dan Asuransi/ <i>Financial and Insurance Activities</i>	3,37	5,65	6,40	5,74	4,90
L	Real Estat/ <i>Real Estate Activities</i>	10,96	4,99	5,07	6,63	5,55
M,N	Jasa Perusahaan/ <i>Business Activities</i>	7,25	2,27	2,44	4,22	4,19
O	Administrasi Pemerintahan, Pertahanan, dan Jaminan Sosial Wajib/ <i>Public Administration and Defence; Compulsory Social Security</i>	12,27	9,55	5,64	5,48	5,33
P	Jasa Pendidikan/ <i>Education</i>	11,77	5,49	5,98	5,94	4,71
Q	Jasa Kesehatan dan Kegiatan Sosial/ <i>Human Health and Social Work Activities</i>	10,85	9,50	9,74	8,29	7,89
R,S, T,U	Jasa Lainnya/ <i>Other Services Activities</i>	10,11	6,05	6,58	6,61	6,21
A	Produk Domestik Bruto Gross Domestic Product	1,08	4,16	4,94	6,48	1,74
B	Produk Domestik Regional Bruto TANPA MIGAS Gross Regional Domestic Bruto Without Oil and Gas	1,08	4,16	4,94	6,48	1,74

Catatan/Note : *) Angka Sementara/Preliminary Figures

**) Angka Sangat Sementara/ Very Preliminary Figures

Sumber/Source : Badan Pusat Statistik Kabupaten Murung Raya/BPS-Statistics of Murung Raya Regency

Tabel 11.7 Produk Domestik Regional Bruto Atas Dasar Harga Berlaku Menurut Pengeluaran di Kabupaten Murung Raya (juta rupiah), 2015-2019
Gross Regional Domestic Product at Current Market Prices by Expenditure in Murung Raya Regency (million rupiahs), 2015-2019

Jenis Pengeluaran <i>Type of Expenditure</i>	2015	2016	2017	2018*)	2019**)
(1)	(2)	(3)	(4)	(5)	(6)
1 Pengeluaran Konsumsi Rumah Tangga/ <i>Households Consumption Expenditure</i>	2 121 784,60	2 368 965,23	2 621 386,75	2 891 028,02	3 205 868,60
2 Pengeluaran Konsumsi LNPRT/ <i>NPISHs Consumption</i>	29 971,86	35 139,20	40 455,62	47 395,62	54 411,69
3 Pengeluaran Konsumsi Pemerintah/ <i>Government Consumption Expenditure</i>	933 452,87	997 208,22	1 072 208,22	1 176 521,22	1 271 978,36
4 Pembentukan Modal Tetap Bruto/ <i>Gross Fixed Capital Formation</i>	2 151 627,83	2 356 231,89	2 534 217,51	2 790 742,51	3 001 414,51
5 Perubahan Inventori/ <i>Changes in Inventories</i>	119 555,10	94 003,18	99 785,19	98 313,31	91 410,26
6 Net Ekspor Barang dan Jasa / <i>Net Exports of Goods and</i>	225 526,95	297 090,33	463 082,41	678 093,90	654 617,13
Produk Domestik Bruto <i>Gross Domestic Product</i>	5 581 919,2	6 148 638,1	6 831 135,7	7 682 094,6	8 279 700,5

Catatan/Note : *) Angka Sementara/*Preliminary Figures*

**) Angka Sangat Sementara/*Very Preliminary Figures*

Sumber/Source : Badan Pusat Statistik Kabupaten Murung Raya/BPS-Statistics of Murung Raya Regency

Tabel 11.8 Produk Domestik Regional Bruto Atas Dasar Harga Konstan 2010 Menurut Pengeluaran di Kabupaten Murung Raya (juta rupiah), 2015-2019
Gross Regional Domestic Product at 2010 Constant Prices by Expenditure in Murung Raya Regency (million rupiahs), 2015-2019

Jenis Pengeluaran Type of Expenditure	2015	2016	2017	2018*)	2019**)
(1)	(2)	(3)	(4)	(5)	(6)
1 Pengeluaran Konsumsi Rumah Tangga/ Households Consumption Expenditure	1 626 292,15	1 696 622,71	1 783 994,23	1 880 901,23	1 974 319,83
2 Pengeluaran Konsumsi LNPR/ NPIs Consumption	24 836,19	26 852,98	29 640,52	32 545,29	34 761,34
3 Pengeluaran Konsumsi Pemerintah/ Government Consumption Expenditure	641 666,98	650 967,17	670 536,23	704 036,23	733 255,94
4 Pembentukan Modal Tetap Bruto/ Gross Fixed Capital Formation	1 538 786,84	1 620 716,36	1 675 296,36	1 747 195,09	1 792 464,43
5 Perubahan Inventori/ Changes in Inventories	54 396,01	36 842,04	35 942,04	29 639,04	25 919,59
6 Net Ekspor Barang dan Jasa / Net Exports of Goods and Services	798 246,87	921 889,74	1 049 250,05	1 144 552,47	1 306 929,05
Produk Domestik Bruto Gross Domestic Product	4 684 225,0	4 953 891,0	5 244 659,4	5 538 869,4	5 867 650,2

Catatan/Note : *) Angka Sementara/Preliminary Figures

**) Angka Sangat Sementara/ Very Preliminary Figures

Sumber/Source : Badan Pusat Statistik Kabupaten Murung Raya/BPS-Statistics of Murung Raya Regency

Tabel 11.9 Distribusi Persentase Produk Domestik Regional Bruto Atas Dasar Harga Berlaku Menurut Pengeluaran di Kabupaten Murung Raya, 2015 - 2019
Percentage Distribution of Gross Regional Domestic Product at Current Prices by Expenditure in Murung Raya Regency, 2015 - 2019

Jenis Pengeluaran <i>Type of Expenditure</i>		2015	2016	2017	2018*)	2019**)
(1)		(2)	(3)	(4)	(5)	(6)
1	Pengeluaran Konsumsi Rumah Tangga/ <i>Households Consumption Expenditure</i>	38,01	38,53	38,37	37,63	38,72
2	Pengeluaran Konsumsi LNPRT/ <i>NPISHs Consumption</i>	0,54	0,57	0,59	0,62	0,66
3	Pengeluaran Konsumsi Pemerintah/ <i>Government Consumption Expenditure</i>	16,72	16,22	15,70	15,32	15,36
4	Pembentukan Modal Tetap Bruto/ <i>Gross Fixed Capital Formation</i>	38,55	38,32	37,10	36,33	36,25
5	Perubahan Inventori/ <i>Changes in Inventories</i>	2,14	1,53	1,46	1,28	1,10
6	Net Ekspor Barang dan Jasa / <i>Net Exports of Goods and Services</i>	4,04	4,83	6,78	8,83	7,91
Produk Domestik Bruto <i>Gross Domestic Product</i>		100,00	100,00	100,00	100,00	100,00

Catatan/Note : *) Angka Sementara/*Preliminary Figures*

**) Angka Sangat Sementara/*Very Preliminary Figures*

Sumber/Source : Badan Pusat Statistik Kabupaten Murung Raya/*BPS-Statistics of Murung Raya Regency*

Tabel 11.10 Laju Pertumbuhan Produk Domestik Regional Bruto Atas Dasar Harga Konstan 2010 Menurut Pengeluaran di Kabupaten Murung Raya, 2015 - 2019
Growth Rate of Gross Regional Domestic Product at 2010 Constant Prices by Expenditure in Murung Raya Regency, 2015 - 2019

Jenis Pengeluaran Type of Expenditure		2015	2016	2017	2018*)	2019**)
(1)	(2)	(3)	(4)	(5)	(6)	
1	Pengeluaran Konsumsi Rumah Tangga/ Households Consumption Expenditure	4,45	4,32	5,15	5,43	4,97
2	Pengeluaran Konsumsi LNPR/ NPIShs Consumption	3,51	8,12	10,38	9,80	6,81
3	Pengeluaran Konsumsi Pemerintah/ Government Consumption Expenditure	27,83	1,45	3,01	5,00	4,15
4	Pembentukan Modal Tetap Bruto/ Gross Fixed Capital Formation	6,43	5,32	3,37	4,29	2,59
5	Perubahan Inventori/ Changes in Inventories	-	-	-	-	-
6	Net Ekspor Barang dan Jasa / Net Exports of Goods and Services	-	-	-	-	-
Produk Domestik Bruto Gross Domestic Product		6,88	5,76	5,87	5,61	5,94

Catatan/Note : *) Angka Sementara/Preliminary Figures

***) Angka Sangat Sementara/ Very Preliminary Figures

Sumber/Source : Badan Pusat Statistik Kabupaten Murung Raya/BPS-Statistics of Murung Raya Regency

Tabel 11.11 Laju Indeks Harga Implisit Produk Domestik Regional Bruto Menurut Pengeluaran di Kabupaten Murung Raya (persen), 2015-2019
Growth Rate of Implicit Price Index of Gross Regional Domestic Product by Expenditure in Murung Raya Regency (percent), 2015-2019

Jenis Pengeluaran Type of Expenditure		2015	2016	2017	2018*)	2019**)
(1)	(2)	(3)	(4)	(5)	(6)	
1	Pengeluaran Konsumsi Rumah Tangga/ <i>Households Consumption Expenditure</i>	4,89	7,02	5,24	4,60	5,64
2	Pengeluaran Konsumsi LNPR/ NPIShs Consumption	3,32	8,44	4,30	6,70	7,48
3	Pengeluaran Konsumsi Pemerintah/ <i>Government Consumption Expenditure</i>	7,48	5,30	4,38	4,51	3,81
4	Pembentukan Modal Tetap Bruto/ <i>Gross Fixed Capital Formation</i>	4,84	3,97	4,05	5,59	4,83
5	Perubahan Inventori/ <i>Changes in Inventories</i>	-	-	-	-	-
6	Net Ekspor Barang dan Jasa / <i>Net Exports of Goods and Services</i>	-	-	-	-	-
Produk Domestik Bruto <i>Gross Domestic Product</i>		1,08	4,16	4,94	6,48	1,74

Catatan/Note : *) Angka Sementara/*Preliminary Figures*

**) Angka Sangat Sementara/*Very Preliminary Figures*

Sumber/Source : Badan Pusat Statistik Kabupaten Murung Raya/BPS-Statistics of Murung Raya Regency

80,77

K o t a
Palangka
R a y a

TERTINGGI

I N D E K S
P E M B A N G U N A N

MANUSIA

2019

70,91

PROVINSI
KALIMANTAN
T E N G A H

Kabupaten
Seruyan

TERENDAH

67,57



INDEKS PEMBANGUNAN MANUSIA
KABUPATGEN MURUNG RAYA



PENJELASAN TEKNIS

1. **Pertumbuhan ekonomi** merupakan suatu indikator dari dampak kebijaksanaan pembangunan yang dilaksanakan khususnya dalam bidang ekonomi.
2. **Menurut UNDP Indeks Pembangunan Manusia** didefinisikan sebagai proses perluasan pilihan bagi penduduk (a process of enlarging the choice of people) IPM mengukur pencapaian hasil pembangunan dari suatu daerah/ wilayah dalam tiga dimensi dasar pembangunan yaitu: lamanya hidup pengetahuan/ tingkat pendidikan dan standar hidup layak.
3. **Tingkat Upah** mengacu pada tingkat upah minimum dan lainnya seperti yang telah ditentukan dalam peraturan atau hukum mengenai upah.
4. **Inflasi** merupakan persentase kenaikan harga sejumlah barang dan jasa yang secara umum dikonsumsi rumah tangga Ada barang yang harganya naik dan ada yang tetap Namun tidak jarang ada barang/ jasa yang harganya justru turun Hitungan perubahan harga tersebut tercakup dalam suatu indeks harga yang dikena dengan Indeks

TECHNICAL NOTES

1. **Economic growth** is an indicator of the impact of development policies are implemented especially in the economic field.
2. **According to the UNDP Human Development Index (HDI)** is defined as a process of enlarging the choice of people HDI measures the achievement of development of an area/ region in three basic dimensions of development namely: the length of life knowledge/ level of education and decent living standards.
3. **Wage/salary** is based on minimum wages and the others as a rule or law about wage.
4. **Inflation** is the percentage of increase in price of goods and services which are generally consumed by households There are goods whose prices rise and there are fixed However it is not rare if goods / services whose prices declined Count of price changes is reflected in the price index were to be shot by the Consumer Price Index (CPI) The percentage increase in

Harga Konsumen (IHK) Persentase kenaikan IHK dikenal dengan inflasi sedangkan penurunannya disebut deflasi.

CPI inflation whereas the decrease is called deflation.

<https://murakab.bps.go.id>

ULASAN

Di tahun 2019, jumlah penduduk miskin di Provinsi Kalimantan Tengah sebanyak 134,59 ribu orang atau 4,98% dari jumlah penduduk Kalimantan Tengah. Jumlah penduduk miskin terbanyak di Kabupaten Kotawaringin Timur sebesar 27,38 ribu orang atau 5,90% dari jumlah penduduk Kabupaten Kotawaringin Timur. Sedangkan jumlah penduduk miskin terkecil di Kabupaten Sukamara yaitu sebanyak 2,01 ribu orang atau 3,16% dari jumlah penduduk Kabupaten Sukamara. Kabupaten Murung Raya memiliki jumlah penduduk miskin sebanyak 7,21 ribu orang atau 6% dari jumlah penduduk Kabupaten Murung Raya.

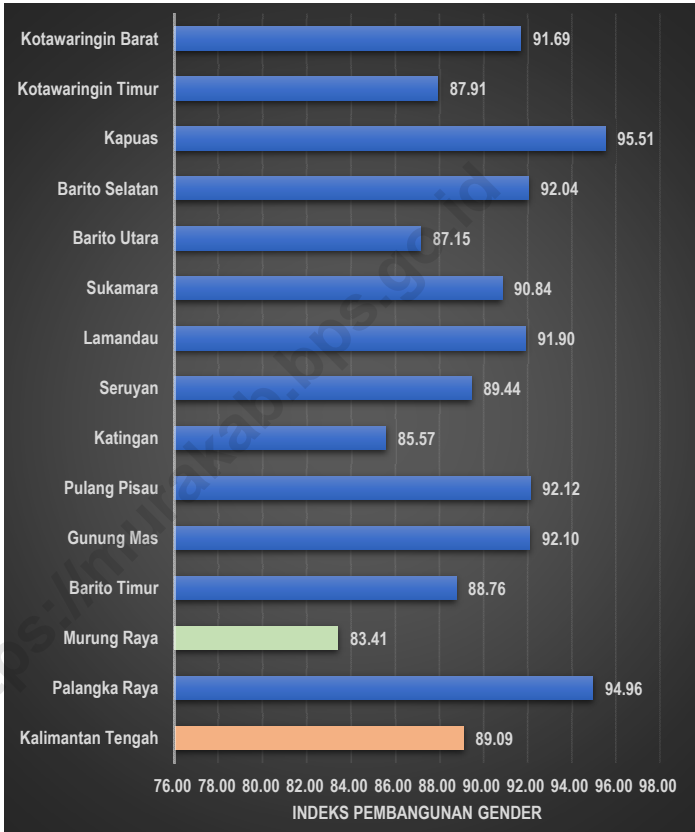
Pada tahun 2019, Indeks Pembangunan Manusia (IPM) di Provinsi Kalimantan Tengah sebesar 70,91 dan Kabupaten Murung Raya sebesar 67,89 yang berada di posisi ke-13 dari seluruh kabupaten di Provinsi Kalimantan Tengah. Indeks Pembangunan Gender (IPG) di Provinsi Kalimantan Tengah pada tahun 2019 sebesar 89,09 dan Kabupaten Murung Raya sebesar 83,41.

DESCRIPTION

In 2019, the number of poor people in Central Kalimantan Province was 134.59 thousand people or 4.98% of the population of Central Kalimantan. The largest number of poor people in East Kotawaringin Regency is 27.38 thousand people or 5.90% of the population of East Kotawaringin Regency. While the smallest number of poor population in Sukamara Regency is 2.01 thousand people or 3.16% of the population of Sukamara Regency. Murung Raya Regency has a number of poor population of 7.21 thousand people or 6% of the population of Murung Raya Regency.

In 2019, the Human Development Index (HDI) in Central Kalimantan Province is 70.91 and Murung Raya Regency is 67.89 which is in the 13th position of all districts in Central Kalimantan Province. The Gender Development Index (IPG) in Central Kalimantan Province in 2019 was 89.09 and Murung Raya Regency was 83.41.

Gambar 12.1 Indeks Pembangunan Gender (IPG) menurut Kabupaten/ Kota di Provinsi Kalimantan Tengah, 2015-2019
Figures **Gender Development Index (GDI) by Regencies/ Municipality in Kalimantan Tengah Province, 2015-2019**



Sumber/Source : Diolah dari Hasil Sensus Survei dan Berbagai Sumber Lainnya/Based on Census Surveys and Others Sources

Tabel 12.1 Jumlah Penduduk Menurut Kabupaten/ Kota di Provinsi Kalimantan Tengah, 2018 dan 2019
Table Population by Regency/ Municipality in Kalimantan Tengah Province, 2018 and 2019

Kabupaten/Kota Regency/Municipality	2018	2019
(1)	(2)	(3)
Kabupaten/ Regency		
1. Kotawaringin Barat	304 082	312 911
2. Kotawaringin Timur	456 409	466 366
3. Kapuas	356 382	358 820
4. Barito Selatan	135 736	136 796
5. Barito Utara	130 019	130 713
6. Sukamara	62 044	64 342
7. Lamandau	80 512	82 680
8. Seruyan	197 839	205 880
9. Katingan	167 706	169 997
10. Pulang Pisau	126 657	127 118
11. Gunung Mas	117 457	119 910
12. Barito Timur	123 557	126 874
13. Murung Raya	118 197	120 785
Kota/Municipality		
14. Palangka Raya	283 612	291 667
Kalimantan Tengah	2 660 209	2 714 859

Sumber/Source: Dinas Kependudukan dan Pencatatan Sipil/ *Departement of Ppopulation and Civil Registration*

Tabel 12.2 Laju Pertumbuhan Produk Domestik Regional Bruto Atas Dasar Harga Konstan (2010=100) Menurut Kabupaten/Kota di Kalimantan Tengah (Persen), 2015-2019
Growth of Gross Domestic Regional Based on Constant Price (2010=100) Product in Regency/Municipality in Kalimantan Tengah Province (percentage), 2015-2019

Kabupaten/Kota Regency/Municipality	2015	2016	2017	2018	2019
(1)	(2)	(3)	(4)	(5)	(6)
Kabupaten/ Regency					
1. Kotawaringin Barat	7,32	5,85	6,80	6,46	6,80
2. Kotawaringin Timur	7,66	7,93	7,94	6,93	7,94
3. Kapuas	7,27	7,29	7,62	7,01	7,62
4. Barito Selatan	5,54	5,63	5,44	5,12	5,44
5. Barito Utara	5,29	5,48	6,01	5,95	6,01
6. Sukamara	6,00	6,12	6,27	6,17	6,27
7. Lamandau	6,76	6,69	6,70	6,86	6,70
8. Seruyan	5,17	5,12	5,18	5,21	5,18
9. Katingan	6,53	6,54	6,56	6,59	6,56
10. Pulang Pisau	7,71	6,06	5,83	5,94	5,83
11. Gunung Mas	6,96	7,00	6,63	6,87	6,63
12. Barito Timur	5,16	5,50	5,98	5,71	5,98
13. Murung Raya	6,88	5,76	5,87	5,61	5,87
Kota/Municipality					
14. Palangka Raya	7,19	6,92	6,99	7,12	7,17
Kalimantan Tengah	7,01	6,35	6,73	5,65	6,16

Sumber/Source: Diolah dari Hasil Sensus, Survei, dan Berbagai Sumber Lainnya/Processed from Various Census, Surveys, and Others Sources

Tabel 12.3 Jumlah Penduduk Miskin Menurut Kabupaten/ Kota di Provinsi Kalimantan Tengah (ribu), 2015-2019
Number of Poor People by Regency/Municipality in Kalimantan Tengah Province (thousand), 2015-2019

Kabupaten/Kota Regency/Municipality	2015	2016	2017	2018	2019
(1)	(2)	(3)	(4)	(5)	(6)
Kabupaten/ Regency					
1. Kotawaringin Barat	14,33	14,01	13,27	12,90	12,76
2. Kotawaringin Timur	27,94	27,26	27,70	28,20	27,38
3. Kapuas	21,18	20,90	18,80	18,52	18,23
4. Barito Selatan	8,03	6,66	5,95	6,16	5,99
5. Barito Utara	7,45	7,53	6,72	6,50	6,46
6. Sukamara	2,30	2,37	1,99	1,96	2,01
7. Lamandau	3,37	2,90	2,74	2,52	2,47
8. Seruyan	14,21	14,92	14,04	14,56	14,66
9. Katingan	10,16	10,41	9,51	8,73	8,51
10. Pulang Pisau	6,65	7,04	6,54	5,71	5,39
11. Gunung Mas	7,24	6,75	6,67	5,96	5,86
12. Barito Timur	9,52	9,51	8,56	8,05	7,97
13. Murung Raya	6,76	7,20	6,75	7,39	7,21
Kota/Municipality					
14. Palangka Raya	9,68	10,25	9,91	9,78	9,69
Kalimantan Tengah	147,70	147,70	139,16	136,93	134,59

Sumber/Source: BPS, Survei Sosial Ekonomi Nasional/BPS-Statistics Indonesia, National Socioeconomic Survey

Tabel 12.4 **Persentase Penduduk Miskin Menurut Kabupaten/ Kota di Provinsi Kalimantan Tengah, 2015-2019**
Percentage of Poor People Some of Regency/Municipality in Kalimantan Tengah Province, 2015-2019

Kabupaten/Kota Regency/Municipality	2015	2016	2017	2018	2019
(1)	(2)	(3)	(4)	(5)	(6)
Kabupaten/ Regency					
1. Kotawaringin Barat	5,07	4,96	5,44	4,27	4,11
2. Kotawaringin Timur	6,42	6,32	6,85	6,21	5,90
3. Kapuas	6,03	5,70	6,19	5,20	5,09
4. Barito Selatan	5,07	4,58	6,26	4,55	4,39
5. Barito Utara	5,93	5,38	5,98	5,00	4,95
6. Sukamara	4,32	3,73	4,56	3,19	3,16
7. Lamandau	3,95	3,80	4,87	3,15	3,01
8. Seruyan	8,50	8,08	8,77	7,43	7,19
9. Katingan	6,53	6,23	6,55	5,22	5,02
10. Pulang Pisau	5,65	5,49	5,45	4,51	4,24
11. Gunung Mas	6,17	5,85	6,90	5,10	4,91
12. Barito Timur	8,41	7,64	8,83	6,56	6,32
13. Murung Raya	6,57	6,32	6,44	6,28	6,00
Kota/Municipality					
14. Palangka Raya	3,91	3,75	3,94	3,47	3,35
Kalimantan Tengah	5,94	5,66	5,37	5,17	4,98

Sumber/Source: BPS, Survei Sosial Ekonomi Nasional/BPS-Statistics Indonesia, National Socioeconomic Survey

Tabel 12.5 Indeks Pembangunan Manusia (IPM) menurut Kabupaten/ Kota di Provinsi Kalimantan Tengah, 2015-2019
Human Development Index (HDI) by Regency/Municipality in Kalimantan Tengah Province, 2015-2019

Kabupaten/Kota <i>Regency/Municipality</i>	2015	2016	2017	2018	2019
(1)	(2)	(3)	(4)	(5)	(6)
Kabupaten/ Regency					
1. Kotawaringin Barat	70,60	71,13	72,11	72,46	72,85
2. Kotawaringin Timur	68,61	69,42	70,17	70,56	71,16
3. Kapuas	66,07	66,98	68,04	68,68	69,38
4. Barito Selatan	68,27	69,00	69,25	69,73	70,10
5. Barito Utara	67,38	68,28	69,07	69,72	70,52
6. Sukamara	65,80	66,40	66,98	67,52	67,95
7. Lamandau	68,30	68,54	69,17	69,70	70,51
8. Seruyan	64,77	65,40	66,14	67,04	67,57
9. Katingan	66,81	67,41	67,56	67,91	68,55
10. Pulang Pisau	65,76	66,49	67,00	67,56	68,34
11. Gunung Mas	69,24	69,73	69,95	70,23	70,65
12. Barito Timur	69,71	70,33	70,57	70,82	71,34
13. Murung Raya	66,46	66,96	67,16	67,56	67,89
Kota/Municipality					
14. Palangka Raya	78,62	79,21	79,69	80,34	80,77
Kalimantan Tengah	68,53	69,13	67,79	70,42	70,91

Sumber/Source : Diolah dari Hasil Sensus Survei dan Berbagai Sumber Lainnya/Based on Census Surveys and Others Sources

Tabel 12.6 Indeks Pembangunan Gender (IPG) menurut Kabupaten/ Kota di Provinsi Kalimantan Tengah, 2015-2019
Gender Development Index (GDI) by Regency/Municipality in Kalimantan Tengah Province, 2015-2019

Kabupaten/Kota Regency/Municipality	2015	2017	2018	2019
(1)	(2)	(4)	(5)	(6)
Kabupaten/ Regency				
1. Kotawaringin Barat	90,04	91,76	91,76	91,69
2. Kotawaringin Timur	86,79	87,73	87,74	87,91
3. Kapuas	95,65	96,59	96,26	95,51
4. Barito Selatan	93,34	93,02	92,35	92,04
5. Barito Utara	85,62	85,16	85,89	87,15
6. Sukamara	90,09	91,24	91,45	90,84
7. Lamandau	91,55	91,97	91,88	91,90
8. Seruyan	88,42	88,64	89,46	89,44
9. Katingan	84,78	85,51	85,70	85,57
10. Pulang Pisau	90,25	91,70	91,72	92,12
11. Gunung Mas	92,00	91,74	91,89	92,10
12. Barito Timur	88,16	88,36	88,41	88,76
13. Murung Raya	82,31	82,92	83,23	83,41
Kota/Municipality				
14. Palangka Raya	94,30	94,42	94,66	94,96
Kalimantan Tengah	89,25	88,91	89,13	89,09

Catatan/Notes : Data IPG Tahun 2016 hanya tersedia untuk level provinsi

Sumber/Source : Diolah dari Hasil Sensus Survei dan Berbagai Sumber Lainnya/Based on Census Surveys and Others Sources

Tabel 12.7 Laju Inflasi Bulanan di Provinsi Kalimantan Tengah, 2019
Table Monthly Inflation Rate in Kalimantan Tengah Province, 2019

Bulan Month	Palangka Raya	Sampit	Kalimantan Tengah
(1)	(2)	(3)	(4)
Januari/January	0.34	0.46	0.42
Februari/February	0.09	-0.65	-0.18
Maret/ March	-0.03	-0.01	-0.02
April/ April	0.32	0.66	0.44
Mei/May	0.55	1.01	0.72
Juni/ June	0.12	0.16	0.14
Juli/ July	-0.25	-0.26	-0.24
Agustus/ August	-0.37	-0.15	-0.29
September/ September	0.05	-0.26	-0.07
Oktober/ October	0.64	0.21	0.48
November/ November	0.46	0.26	0.39
Desember/ December	0.63	0.70	0.66

Sumber/Source: Survei Harga Konsumen/ Consumer Price Survey

Tabel 12.8 Luas Panen, Produksi Padi¹, dan Produktivitas Menurut Kabupaten/Kota di Provinsi Kalimantan Tengah, 2019
Table *Harvested Area, Production¹, and Productivity of Paddy by Regency/Municipality in Kalimantan Tengah Province, 2019*

Kabupaten/Kota Regency/Municipality	Luas Panen Harvested Area (Ha)	Produksi ¹ Production ¹ (Ton)	Produktivitas Productivity (Ku/Ha)
(1)	(2)	(3)	(4)
Kabupaten/ Regency			
1. Kotawaringin Barat	118,64	368,22	31,04
2. Kotawaringin Timur	17 648,63	58 328,72	33,05
3. Kapuas	79 340,64	305 183,68	38,46
4. Barito Selatan	1 944,62	6 179,34	31,78
5. Barito Utara	1 839,39	5 270,02	28,65
6. Sukamara	649,33	1 561,52	24,05
7. Lamandau	3 205,90	10 003,59	31,20
8. Seruyan	4 157,16	8 891,95	21,39
9. Katingan	12 493,56	37 574,66	30,08
10. Pulang Pisau	19 145,61	62 279,04	32,53
11. Gunung Mas	966,07	2 165,74	22,42
12. Barito Timur	4 226,15	14 061,89	33,27
13. Murung Raya	1 832,97	2 891,94	15,78
Kota/Municipality			
14. Palangka Raya	3,02	8,74	28,94
Kalimantan Tengah	147 571,69	514 769,05	34,88

Catatan/Notes : ¹ Kualitas produksi gabah kering giling/The production is in term of dry unhusked paddy

Sumber/Source: BPS-Statistics Indonesia/ Agriculture Statistics Report of Food Crops

Tabel 12.9 Produksi Padi¹ Setara Beras Menurut Kabupaten/Kota di Provinsi Kalimantan Tengah, 2019
Table *Rice Equivalent Production¹ by Regency/Municipality in Kalimantan Tengah Province, 2019*

Kabupaten/Kota Regency/Municipality	Produksi ¹ Production ¹ (Ton)	Produksi Beras Rice Production (Ton)	Konsumsi Consumption (Ton)	Neraca (Ton-Beras)
(1)	(2)	(3)	(4)	(5)
Kabupaten/ Regency				
1. Kotawaringin Barat	368,22	217,60	29 812,24	- 29 594,64
2. Kotawaringin Timur	58 328,72	34 469,47	44 746,31	- 10 276,84
3. Kapuas	305 183,68	180 348,90	34 939,71	145 409,19
4. Barito Selatan	6 179,34	3 651,70	13 307,54	- 9 655,84
5. Barito Utara	5 270,02	3 114,32	12 747,07	- 9 632,75
6. Sukamara	1 561,52	922,77	6 082,81	- 5 160,04
7. Lamandau	10 003,59	5 911,64	7 893,40	- 1 981,76
8. Seruyan	8 891,95	5 254,70	19 396,10	- 14 141,40
9. Katingan	37 574,66	22 204,83	16 441,94	5 762,89
10. Pulang Pisau	62 279,04	36 803,91	12 417,42	24 386,49
11. Gunung Mas	2 165,74	1 279,86	11 515,51	- 10 235,65
12. Barito Timur	14 061,89	8 309,90	12 113,52	- 3 803,62
13. Murung Raya	2 891,94	1 709,00	11 588,04	- 9 879,04
Kota/Municipality				
14. Palangka Raya	8,74	5,16	27 805,34	- 27 800,18
Kalimantan Tengah	514 769,05	304 203,76	260 806,95	43 396,81

Catatan/Notes : ¹ Kualitas produksi gabah kering giling/The production is in term of dry unhusked paddy

Sumber/Source: BPS-Statistics Indonesia/ *Agroculture Statistics Report of Food Crops*

DATA

MENCERDASKAN BANGSA

--- *Enlighten The Nation* ---

ISSN. 2087 - 3972



9 772087 397007



**BADAN PUSAT STATISTIK
KABUPATEN MURUNG RAYA**
BPS-Statistics of Murung Raya Regency

Jl. Pangeran Diponegoro (Komplek Pemda) Puruk Cahu 73911
Telp. 0528-303320; Website: <http://murakab.bps.go.id>; Email: bps6213@bps.go.id