

Kabupaten BARITO TIMUR DALAM ANGKA

Barito Timur Regency in Figures

2020

<https://k>



**BADAN PUSAT STATISTIK
KABUPATEN BARITO TIMUR**
BPS-Statistics of Barito Timur Regency

Kabupaten BARITO TIMUR DALAM ANGKA

Barito Timur Regency in Figures

2020



<https://www.baritotimur.go.id>

Kabupaten Barito Timur dalam Angka 2020

Barito Timur Regency in Figures 2020

ISSN : 0215-6407
No.Publikasi/Publication Number : 62120.2002
Katalog/Catalog : 1102001.6212
Ukuran Buku/Book Size : 14,8 x 21 cm
Jumlah Halaman/Number of Pages : lii+345 halaman/pages

Naskah/Manuscript:

Badan Pusat Statistik Kabupaten Barito Timur
BPS-Statistics of Barito Timur Regency

Penyunting/Editor:

Badan Pusat Statistik Kabupaten Barito Timur/BPS-Statistics of Barito Timur Regency

Tata Letak, Gambar Kover, dan Infografis/Layout, Cover Designed, and Infographics:

Badan Pusat Statistik Kabupaten Barito Timur/BPS-Statistics of Barito Timur Regency

Ilustrasi Kover/Cover Illustration :

Rumah Betang Kabupaten Barito Timur
Betang House Barito Timur Regency

Sumber Ilustrasi Infografis/Infographics Graphics by:
freepik.com, flaticon.com

Diterbitkan oleh/Published by :

©BPS Kabupaten Barito Timur/BPS-Statistics of Barito Timur Regency

Dicetak oleh/Printed by :

CV KBM

Dilarang mengumumkan, mendistribusikan, mengomunikasikan, dan/atau menggandakan sebagian atau seluruh isi buku ini untuk tujuan komersial tanpa izin tertulis dari Badan Pusat Statistik

Prohibited to announce, distribute, communicate, and/or copy part or all of this book for commercial purpose without permission from BPS

TIM PENYUSUN
DRAFTING TEAM

Penanggung Jawab/General Director:

Agust Bernaldus

Naskah/Manuscript:

Rengga Anggia

Yoviana Yulta

Tata Letak/Layout:

Yoviana Yulta

Rengga Anggia

Pengolah Data Sektoral/Sectoral Data Processing:

Yoviana Yulta

Rengga Anggia

Gambar Kulit/Cover Design:

Rengga Anggia

Infografis/Infographic:

Rengga Anggia

Yoviana Yulta

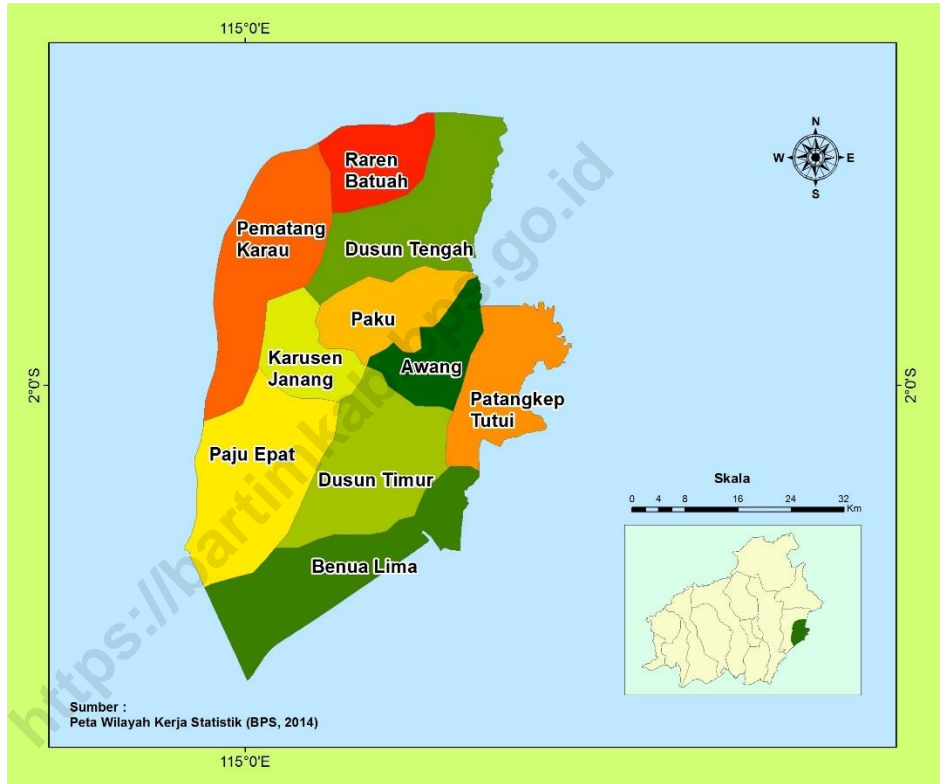
Penyunting/Editor:

Zuhaifah

Mia Ardhilia

PETA WILAYAH KABUPATEN BARITO TIMUR

Map of Barito Timur Regency



KEPALA BPS KABUPATEN BARITO TIMUR
Chief Statistician of Barito Timur Regency



Drs. Agust Bernaldus



KATA PENGANTAR

Kabupaten Barito Timur Dalam Angka 2020 merupakan publikasi tahunan yang diterbitkan oleh Badan Pusat Statistik (BPS) Kabupaten Barito Timur. Publikasi ini memuat gambaran umum tentang Barito Timur dalam angka-angka. Data yang dihimpun adalah statistik dasar yang bersumber dari BPS, statistik sektoral yang bersumber dari instansi pemerintah, dan statistik khusus yang bersumber dari instansi lainnya. Publikasi ini merupakan upaya dalam mengembangkan perstatistikan daerah agar tersedia data yang terpadu bagi berbagai keperluan di daerah ini.

Seiring dengan perkembangan kebutuhan konsumen data, publikasi Kabupaten Barito Timur Dalam Angka mengalami penyempurnaan dengan melakukan penambahan dan penyederhanaan tabel-tabel. Dari sisi kemudahan akses data, publikasi dan data-data dalam publikasi ini dapat diperoleh dengan mengunjungi website BPS Kabupaten Barito Timur (<http://bartimkab.bps.go.id>) tanpa berbayar.

Publikasi ini dapat terwujud berkat kerja sama dan partisipasi dari berbagai pihak. Kepada semua pihak yang telah memberikan kontribusi, kami sampaikan penghargaan dan terima kasih. Semoga penyajian data statistik ini dapat bermanfaat bagi semua pihak, terutama dalam rangka menyusun dan melaksanakan pembangunan. Kami mengharapkan tanggapan dan saran untuk perbaikan edisi yang akan datang.

Tamiang Layang, 27 April 2020

**Kepala Badan Pusat Statistik
Kabupaten Barito Timur**

Drs. Agus Bernaldus



PREFACE


Barito Timur Regency in Figures 2020 is an annual publication published by BPS-Statistics of Kalimantan Tengah Province. The publication provides general pictures of Barito Timur Regency in figures. The collection data consist of basic statistic sourced from BPS-Statistics Indonesia, sectoral statistic sourced from government institutions, and particular statistics sourced from private organizations. This is an effort to improve regional statistics to provide integrated data for various purposes in this area.

In line with the increasing of data consumer needs, the Kalimantan Tengah Province in Figures have been continuously improved by adding and simplifying the tables. The publication and series of the tables published by BPS-Statistics of Barito Timur Regency can be viewed or downloaded from the website **bartimkab.bps.go.id** for free as our commitment to provide an immediate and easier access to the data.

We are grateful to all government institutions and private organizations for providing the data and information contained in this edition. As always, comments relating to the content are most welcome.

Tamiang Layang, April 27th 2020

**Chief Statistician
Of Barito Timur Regency**



Drs. Agust Bernaldus

DAFTAR ISI/CONTENTS

	Halaman <i>page</i>
PETA WILAYAH KABUPATEN BARITO TIMUR	v
<i>Map of Barito Timur Regency.....</i>	v
KEPALA BPS KABUPATEN BARITO TIMUR.....	vii
<i>Chief Statistician of Barito Timur Regency</i>	vii
KATA PENGANTAR	ix
<i>PREFACE</i>	x
Daftar Isi/Contents	xi
Daftar Tabel/List Of Tables	xv
Daftar Gambar/List Of Figures.....	xlvii
PENJELASAN UMUM/ EXPLANATORY NOTES	xlix
STATISTIK KUNCI/KEY STATISTICS	li
1 GEOGRAFI DAN IKLIM/GEOGRAPHY AND CLIMATE.....	1
1.1 GEOGRAFI/GEOGRAPHY	9
1.2 KEADAAN IKLIM/CLIMATE CONDITION	19
2 PEMERINTAHAN/GOVERNMENT.....	23
2.1 WILAYAH ADMINISTRATIF/ADMINISTRATIVE AREA	31
2.2 DEWAN PERWAKILAN RAKYAT DAERAH/THE REGIONAL HOUSE OF REPRESENTATIVE.....	33
2.3 SUMBER DAYA MANUSIA/HUMAN RESOURCES.....	36
2.4 KEUANGAN PEMERINTAH/GOVERNMENT FINANCE	51
3 KEPENDUDUKAN DAN KETENAGAKERJAAN/POPULATION AND EMPLOYMENT	59

Halaman

3.1	PENDUDUK DAN KETENAGAKERJAAN/ <i>POPULATION AND EMPLOYMENT</i>	69
3.2	KETENAGAKERJAAN/ <i>EMPLOYMENT</i>	79
4	SOSIAL/SOCIAL	89
4.1	PENDIDIKAN/ <i>EDUCATION</i>	99
4.2	KESEHATAN/ <i>HEALTH</i>	132
4.3	AGAMA DAN SOSIAL LAINNYA/ <i>RELIGION AND OTHER SOCIAL AFFAIRS</i>	150
4.4	KRIMINALITAS / <i>CRIME</i>	155
4.5	KEMISKINAN / <i>POVERTY</i>	162
4.6	PERUMAHAN DAN LINGKUNGAN/ <i>HOUSING AND ENVIRONMENT</i>	164
5	PERTANIAN/AGRICULTURE.....	169
5.1	TANAMAN PANGAN / <i>FOOD CROPS</i>	181
5.2	HORTIKULTURA / <i>HORTICULTURE</i>	182
5.3	PERKEBUNAN / <i>PLANTATION</i>	208
5.3	PETERNAKAN / <i>LIVESTOCK</i>	212
5.4	PERIKANAN / <i>FISHERY</i>	219
6	ENERGI DAN INDUSTRI/ENERGY AND INDUSTRY	221
6.1	LISTRIK DAN AIR MINUM/ <i>ELECTRICITY AND WATER SUPPLY</i>	229
6.2	INDUSTRI/ <i>INDUSTRY</i>	234
7	PARIWISATA/TOURISM.....	237
8	TRANSPORTASI DAN KOMUNIKASI/TRANSPORTATION AND COMMUNICATION.....	251

	Halaman <i>page</i>
8.1	TRANSPORTASI / <i>TRANSPORTATION</i> 259
8.2	KOMUNIKASI / <i>COMMUNICATION</i> 263
9	PERBANKAN DAN KOPERASI/<i>BANK AND COOPERATIVES</i>267
9.1	PERBANKAN/ <i>BANK</i> 275
9.2	KOPERASI/ <i>COOPERATIVES</i> 280
10	PENGELUARAN PENDUDUK DAN KONSUMSI
	MAKANAN/<i>POPULATION EXPENDITURE AND FOOD</i>
	<i>CONSUMPTION</i>.....281
11	SISTEM NERACA REGIONAL/<i>SYSTEM OF REGIONAL ACCOUNTS</i>295
11.1	PRODUK DOMESTIK REGIONAL BRUTO MENURUT LAPANGAN USAHA/ <i>GROSS REGIONAL DOMESTIC PRODUCT BY INDUSTRY</i> 307
11.2	PRODUK DOMESTIK REGIONAL BRUTO MENURUT PENGELUARAN/ <i>GROSS REGIONAL DOMESTIC PRODUCT BY EXPENDITURE</i> 320
12	PERBANDINGAN ANTAR
	KABUPATEN/KOTA/<i>REGENCY/MUNICIPALITY COMPARISON</i>325

DAFTAR TABEL/LIST OF TABLES

	halaman <i>page</i>
1 GEOGRAFI DAN IKLIM/GEOGRAPHY AND CLIMATE.....	1
1.1 GEOGRAFI/GEOGRAPHY	9
1.1.1 Luas Daerah Menurut Kecamatan di Kabupaten Barito Timur, 2019.....	9
<i>Total Area by Regency/Municipality in Barito Timur Regency, 2019.....</i>	9
1.1.2 Luas Daerah Menurut Kecamatan di Kabupaten Barito Timur, 2019.....	11
<i>Total Area by Regency/Municipality in Barito Timur Regency, 2019.....</i>	11
1.1.3 Luas Wilayah Menurut Kecamatan dan Desa/kelurahan di Kabupaten Barito Timur,2019	12
<i>Area by Sub District and Village/Ward of Barito Timur Regency, 2019.....</i>	12
1.1.4 Sungai yang Melintasi Wilayah Kabupaten Barito Timur (Km), 2019.....	17
<i>Rivers Crossing the Territory of Barito Timur Regency (Km), 2019</i>	17
1.1.5 Panjang Sungai yang Dapat Dilayari dan Rata-rata Kedalaman Sungai di Kabupaten Barito Timur (Km), 2019	18
<i>Runnable River Length and Average River Depth in Barito Timur Regency (Km), 2019</i>	18
1.2 KEADAAN IKLIM/CLIMATE CONDITION.....	19

1.2.1	Pengamatan Unsur Iklim di Stasiun Pengamatan Badan Meteorologi Klimatologi dan Geofisika (BMKG) Menurut Bulan di Kabupaten Barito Timur, 2019	19
	<i>Observation of Climate Elements Meteorological, Climatological, and Geophysical Agency by Month in Barito Timur Regency, 2019</i>	19
2	PEMERINTAHAN/GOVERNMENT.....	23
2.1	WILAYAH ADMINISTRATIF/ADMINISTRATIVE AREA.....	31
2.1.1	Jumlah Desa ¹ Menurut Kecamatan di Kabupaten Barito Timur, 2015-2019	31
	<i>Number of Village by Sub District in Barito Timur Regency, 2018.....</i>	31
2.1.2	Jumlah Rukun Tetangga (RW) dan Rukun Warga (RW) Menurut Kecamatan di Kabupaten Barito Timur, 2019	32
	<i>Number of Ward by Sub District in Barito Timur Regency, 2019.....</i>	32
2.2	DEWAN PERWAKILAN RAKYAT DAERAH/THE REGIONAL HOUSE OF REPRESENTATIVE.....	33
2.2.1	Jumlah Anggota DPRD Menurut Partai Politik dan Jenis Kelamin di Kabupaten Barito Timur, 2019	33
	<i>Number of Members of The Regional House of Representative by Political Parties and Sex in Barito Timur Regency, 2019</i>	33
2.2.2	Jumlah Anggota DPRD Menurut Tingkat Pendidikan dan Jenis Kelamin di Kabupaten Barito Timur, 2019.....	34
	<i>Number of Members of The Regional House of Representative by Educational Level and Sex in Barito Timur Regency, 2019</i>	34

2.2.3	Jumlah Keputusan DPRD Menurut Jenis Keputusan di Kabupaten Barito Timur, 2019.....	35
	<i>Number of The Regional House of Representative Decision by Type of Decision in Barito Timur Regency, 2019</i>	<i>35</i>
2.3	SUMBER DAYA MANUSIA/HUMAN RESOURCES.....	36
2.3.1	Jumlah Pegawai Negeri Sipil Daerah Menurut Jabatan dan Jenis Kelamin, 2018 dan 2019.....	36
	<i>Number of Civil Regional Servants by Occupation and Sex, 2018 and 2019</i>	<i>36</i>
2.3.2	Jumlah Pegawai Negeri Sipil Daerah Menurut Tingkat Pendidikan dan Jenis Kelamin, 2018 dan 2019.....	37
	<i>Number of Civil Regional Servants by Educational Level and Sex, 2018 and 2019</i>	<i>37</i>
2.3.3	Jumlah Pegawai Negeri Sipil Daerah Menurut Tingkat Kepangkatan dan Jenis Kelamin, 2019.....	38
	<i>Number of The Regional House of Representative Decision by Type of Decision in Barito Timur Regency, 2019</i>	<i>38</i>
2.3.4	Jumlah Pegawai Negeri Sipil Daerah Menurut Jenis Kelamin di Kabupaten Barito Timur, 2015-2019	40
	<i>Number of Civil Regional Servants by Sex in Barito Timur Regency, 2015-2019.....</i>	<i>40</i>
2.3.5	Jumlah Pegawai Negeri Sipil Daerah Menurut Dinas/Instansi Pemerintah dan Tingkat Pendidikan di Kabupaten Barito Timur, 2019.....	41
	<i>Number of Local Civil Servants by Department/Public Institutions and Education Attainment in Barito Timur Regency, 2019.....</i>	<i>41</i>

2.3.6	Jumlah Pegawai Negeri Sipil Daerah Menurut Dinas/Instansi Pemerintah dan Golongan di Kabupaten Barito Timur, 2019.....	45
	<i>Number of Local Civil Servants by Department/Public Institutions and Groups in Barito Timur Regency, 2019</i>	45
2.3.7	Jumlah Personil Satuan Polisi Pamong Praja menurut Status di Kabupaten Barito Timur, 2019	49
	<i>Number of Personnels Satuan Civil Service Police Unit by Status in Barito Timur Regency, 2019</i>	49
2.3.8	Jumlah Pegawai Negeri Sipil Pusat Menurut Dinas/Instansi Pemerintah dan Golongan di Kabupaten Barito Timur, 2019.....	50
	<i>Number of Center Government Civil Servants by Public Institutions and Groups in Barito Timur Regency, 2019....</i>	50
2.4	KEUANGAN PEMERINTAH/GOVERNMENT FINANCE.....	51
2.4.1	Realisasi Penerimaan Pemerintah Kabupaten Barito Timur Menurut Jenis Penerimaan Kabupaten Barito Timur (Juta Rupiah), 2017-2019	51
	<i>Actual Receipt of Barito Timur Regency by Type of Receipt Barito Timur Regency (Million Rupiahs), 2017-2019.....</i>	51
2.4.2	Realisasi Pengeluaran Pemerintah Kabupaten Barito Timur Menurut Jenis Pengeluaran Kabupaten Barito Timur (Juta Rupiah), 2017-2019	53
	<i>Actual Expenditure of Barito Timur Regency by Type of Expenditure Barito Timur Regency (Million Rupiahs), 2017-2019.....</i>	53

2.4.3	Realisasi Pengeluaran Pembiayaan Pemerintah Kabupaten Barito Timur (Juta Rupiah), 2017-2019.....	56
	<i>Actual Financing Expenditure of Barito Timur Government (Million Rupiahs), 2017-2019.....</i>	56

3 KEPENDUDUKAN DAN KETENAGAKERJAAN/POPULATION AND EMPLOYMENT..... 59

3.1 PENDUDUK DAN KETENAGAKERJAAN/POPULATION AND EMPLOYMENT 69

3.1.1	Penduduk, Laju Pertumbuhan Penduduk, Distribusi Persentase Penduduk, Kepadatan Penduduk, dan Rasio Jenis Kelamin Penduduk Menurut Kecamatan di Kabupaten Barito Timur, 2019	69
-------	---	----

	<i>Population, Annual Population Growth Rate, Percentage of Total Population, Population Density and Population Sex Ratio by Sub District in Barito Timur Regency, 2019</i>	69
--	---	----

3.1.2	Jumlah Penduduk Menurut Jenis Kelamin Menurut Kecamatan di Kabupaten Barito Timur, 2019.....	71
-------	--	----

	<i>Population by Sex by Sub District in Barito Timur Regency, 2019</i>	71
--	--	----

3.1.3	Jumlah Rumah Tangga dan Rata-rata Anggota Rumah Tangga Menurut Kecamatan di Kabupaten Barito Timur, 2019	72
-------	--	----

	<i>Number of Households and Average Member Per Household by Subdistrict in Barito Timur Regency, 2019 ..</i>	72
--	--	----

3.1.4	Jumlah Penduduk Menurut Kelompok Umur dan Jenis Kelamin di Kabupaten Barito Timur, 2019	73
	<i>Number of Population by Ages Group and Sex in Barito Timur Regency, 2019</i>	73
3.1.5	Jumlah Penduduk Menurut Kelompok Umur dan Kecamatan di Kabupaten Barito Timur, 2019	74
	<i>Population by Ages Group and Sub District in Barito Timur Regency, 2019</i>	74
3.1.6	Jumlah Akta Kelahiran yang Dikeluarkan Menurut Kecamatan Golongan di Kabupaten Barito Timur, 2015-2019.....	78
	<i>Number of Birth Certificates Issued by Subdistrict in Barito Timur Regency, 2015-2019.....</i>	78
3.2	KETENAGAKERJAAN/EMPLOYMENT.....	79
3.2.1	Penduduk Berumur 15 Tahun Ke Atas Menurut Jenis Kegiatan Selama Seminggu yang Lalu dan Jenis Kelamin di Kabupaten Barito Timur, 2019	79
	<i>Population Over 15 Years Old by Types of Activities During the Previous Week and Sex in Barito Timur Regency, 2019.....</i>	79
3.2.2	Jumlah Penduduk Berumur 15 Tahun ke Atas Menurut Pendidikan Tertinggi yang Ditamatkan dan Jenis Kegiatan Selama Seminggu yang Lalu di Kabupaten Barito Timur, 2019.....	80
	<i>Population Aged 15 Years Old and Over by Educational Attainment and Type of Activity During the Previous Week in Barito Timur Regency, 2019</i>	80

3.2.3	Jumlah Penduduk Berumur 15 Tahun Ke Atas yang Bekerja Selama Seminggu yang Lalu Menurut Kelompok Umur dan Jenis Kelamin di Kabupaten Barito Timur, 2019	81
	<i>Population Aged 15 Years Old and Over Who Worked During the Previous Week by Age Group and Sex in Barito Timur Regency, 2019</i>	81
3.2.4	Jumlah Penduduk Berumur 15 Tahun Ke Atas yang Bekerja Selama Seminggu yang Lalu Menurut Lapangan Pekerjaan Utama dan Jenis Kelamin di Kabupaten Barito Timur, 2019	82
	<i>Population Aged 15 Years Old and Over Who Worked During the Previous Week by Main Industry and Sex in Barito Timur Regency, 2019.....</i>	82
3.2.5	Jumlah Penduduk Berumur 15 Tahun Ke Atas yang Bekerja Selama Seminggu yang Lalu Menurut Jumlah Jam Kerja Seluruhnya dan Jenis Kelamin di Kabupaten Barito Timur, 2019	83
	<i>Population Aged 15 Years and Over Who Worked During the Previous Week by Age Group and Sex in Barito Timur Regency, 2019.....</i>	83
3.2.6	Jumlah Penduduk Berumur 15 Tahun Ke Atas yang Bekerja Selama Seminggu yang Lalu Menurut Jumlah Jam Kerja Pada Pekerjaan Utama dan Jenis Kelamin di Kabupaten Barito Timur, 2019	84
	<i>Population Aged 15 Years Old and Over Who Worked During the Previous Week by Number of Working Hours on Main Industry and Sex in Barito Timur Regency, 2019</i>	84

3.2.7	Jumlah Penduduk Berumur 15 Tahun Ke Atas yang Bekerja Selama Seminggu yang Lalu Menurut Status Pekerjaan Utama dan Jenis Kelamin di Kabupaten Barito Timur, 2018.....	85
	<i>Population Aged 15 Years Old and Over Who Worked During the Previous Week by Main Employment Status and Sex in Barito Timur Regency, 2018</i>	<i>85</i>
3.2.8	Penduduk Berumur 15 Tahun Ke Atas Menurut Jenis Kegiatan Utama di Kabupaten Barito Timur, 2015-2019 ..	86
	<i>Population Over 15 Years Old by Types of Major Activities in Barito Timur Regency, 2015–2019</i>	<i>86</i>
3.2.9	Penduduk Angkatan Kerja yang Bekerja Menurut Lapangan Usaha di Kabupaten Barito Timur, 2015-2019	87
	<i>Labor Force Work Residents by Industrial Origin in Barito Timur Regency, 2015-2019.....</i>	<i>87</i>
3.2.10	Jumlah Pencari Kerja Terdaftar Menurut Tingkat Pendidikan Tertinggi yang Ditamatkan dan Jenis Kelamin di Kabupaten Barito Timur, 2019	88
	<i>Number of Registered Job Applicants by Educational Attainment and Sex in Barito Timur Regency, 2019.....</i>	<i>88</i>
4	SOSIAL/SOCIAL	89
4.1	PENDIDIKAN/EDUCATION	99
4.1.1	Jumlah Sekolah, Guru dan Murid-Guru Taman Kanak-kanak (TK) di Bawah Kementerian Pendidikan dan Kebudayaan Menurut Kecamatan di Kabupaten Barito Timur, 2019/2020	99

Number of School, Teachers and Pupil-in Kindergarten
Under The Ministry of Education and Culture by Sub District
in Barito Timur Regency, 2018/2019 99

halaman
page

4.1.2 Jumlah Sekolah, Guru, dan Murid Raudatul Athfal (RA) di
Bawah Kementerian Agama Menurut Kecamatan di
Kabupaten Barito Timur, 2019/2020 102

Number of School, Teachers, and Pupils-in Raudatul Athfal
Under The Ministry of Religious Affairs by Sub District in
Barito Timur Regency, 2018/2019 102

4.1.3 Jumlah Sekolah, Guru, dan Murid Sekolah Dasar (SD) di
Bawah Kementerian Pendidikan dan Kebudayaan Menurut
Kecamatan di Kabupaten Barito Timur, 2018/2019 103

Number of School, Teachers, and Pupils-in Primary Schools
Under The Ministry of Education and Culture by Sub District
in Barito Timur Regency, 2018/2019 103

4.1.4 Jumlah Sekolah, Guru, dan Murid Madrasah Ibtidaiyah (MI)
di Bawah Kementerian Agama Menurut Kecamatan di
Kabupaten Barito Timur, 2018/2019 106

Number of School, Teachers, and Pupils-in Madrasah
Ibtidaiyah (MI) Under The Ministry of Religious Affairs by
Sub District in Barito Timur Regency, 2018/2019 106

4.1.5 Jumlah Sekolah, Guru, dan Murid Sekolah Menengah
Pertama (SMP) di Bawah Kementerian Pendidikan dan
Kebudayaan Menurut Kecamatan di Kabupaten Barito
Timur, 2018/2019 109

Number of School, Teachers, and Pupils-in Junior High
Schools Under The Ministry of Education and Culture by
Sub District in Barito Timur Regency, 2018/2019 109

4.1.6	Jumlah Sekolah, Guru, dan Murid Madrasah Tsanawiyah (MTs) di Bawah Kementerian Agama Menurut Kecamatan di Kabupaten Barito Timur, 2018/2019.....	112
	<i>Number of School, Teachers, and Pupils-in Madrasah Tsanawiyah (MTs) Under The Ministry of Religious Affairs by Sub District in Barito Timur Regency, 2018/2019.....</i>	112
4.1.7	Jumlah Sekolah, Guru, dan Murid Sekolah Menengah Atas (SMA) di Bawah Kementerian Pendidikan dan Kebudayaan Menurut Kecamatan di Kabupaten Barito Timur, 2018/2019	115
	<i>Number of School, Teachers, and Pupils-in Senior High Schools Under The Ministry of Education and Culture by Sub District in Barito Timur Regency, 2018/2019.....</i>	115
4.1.8	Jumlah Sekolah, Guru, dan Murid Sekolah Menengah Atas (SMK) di Bawah Kementerian Pendidikan dan Kebudayaan Menurut Kecamatan di Kabupaten Barito Timur, 2018/2019	118
	<i>Number of School, Teachers, and Pupils-in Vocational Schools Under The Ministry of Education and Culture by Sub District in Barito Timur Regency, 2018/2019.....</i>	118
4.1.9	Jumlah Sekolah, Guru, dan Murid Madrasah Aliyah (MA) di Bawah Kementerian Agama Menurut Kecamatan di Kabupaten Barito Timur, 2018/2019	121
	<i>Number of School, Teachers, and Pupils-in Madrasah Aliyah (MA) Under The Ministry of Religious Affairs by Sub District in Barito Timur Regency, 2018/2019.....</i>	121

4.1.10	Jumlah Desa ¹ /Kelurahan yang Memiliki Fasilitas Sekolah Menurut Kecamatan dan Tingkat Pendidikan Tahun 2011, 2014, dan 2018	124
	<i>Number of Villages Having Educational Facilities by Sub District and Educational Level in Barito Timur Regency Tahun 2011, 2014, and 2018</i>	124
4.1.11	Persentase Penduduk Usia 7–24 Tahun Menurut Jenis Kelamin, Kelompok Umur Sekolah, dan Partisipasi Sekolah di Kabupaten Barito Timur, 2019.....	127
	<i>Percentage of Population Aged 7-24 Years by Sex, Age Group, and School Participation in Barito Timur Regency, 2019</i>	127
4.1.12	Angka Partisipasi Murni (APM) Menurut Jenjang Pendidikan di Kabupaten Barito Timur, 2017-2019.....	128
	<i>Net Enrollment Rates (NER) by Level of Education in Barito Timur Regency, 2017-2019</i>	128
4.1.13	Angka Partisipasi Sekolah (APS) di Kabupaten Barito Timur, 2016-2019	129
	<i>School Enrollment Rates in Barito Timur Regency, 2016-2019</i>	129
4.1.14	Persentase Penduduk Usia 5 Tahun Ke Atas Menurut Jenis Kelamin dan Status Pendidikan di Kabupaten Barito Timur, 2019	130
	<i>Percentages of Population Over 5 Years Old by Sex and Education Status in Barito Timur Regency, 2019.....</i>	130

4.1.15	Persentase Penduduk Menurut Kelompok Usia, Jenis Kelamin, dan Partisipasi Sekolah di Kabupaten Barito Timur, 2019	131
	<i>Percentages of Population by Ages Group, Sex, and School Participation in Barito Timur Regency, 2019.....</i>	131
4.2	KESEHATAN/HEALTH	132
4.2.1	Jumlah Desa ¹ /Kelurahan yang Memiliki Sarana Kesehatan Menurut Kecamatan di Kabupaten Barito Timur, 2017-2019.....	132
	<i>Number of Villages¹ Having Health Facilities by Sub District in Barito Timur Regency, 2017-2019</i>	132
4.2.2	Jumlah Rumah Sakit Umum, Rumah Sakit Khusus, dan Puskesmas Menurut Kecamatan di Kabupaten Barito Timur, 2018-2019	135
	<i>Number of Villages¹ Having Health Facilities by Sub District in Barito Timur Regency, 2018-2019</i>	135
4.2.3	Jumlah Tenaga Kesehatan Menurut Kecamatan di Kabupaten Barito Timur, 2019	138
	<i>Number of Medical Personnel by Sub District in Barito Timur Regency, 2019</i>	138
4.2.4	Jumlah Dokter Spesialis, Dokter Umum, dan Dokter Gigi di Sarana Pelayanan Kesehatan di Kabupaten Barito Timur, 2019.....	139
	<i>Number of Specialist Doctor, General Doctor, and Dentist on Medical Service in Barito Timur Regency, 2019</i>	139

4.2.5	Jumlah Balita yang Pernah Mendapat Imunisasi Menurut Kecamatan dan Jenis Imunisasi di Kabupaten Barito Timur, 2019	140
	<i>Number of Children Under 5 Years Who Ever Been Immunized by Sub District and The Type of Immunization in Barito Timur Regency, 2019.....</i>	140
4.2.6	Jumlah Kasus 10 Penyakit Terbanyak di Kabupaten Barito Timur, 2019.....	142
	<i>Number Cases of Top 10 Most Disease in Barito Timur Regency, 2019.....</i>	142
4.2.7	Jumlah Bayi Lahir, Bayi Berat Badan Lahir Rendah (BBLR), BBLR Dirujuk, dan Bergizi Buruk Menurut Kecamatan di Kabupaten Barito Timur, 2019.....	143
	<i>Number of Births, Babies with Low Birth Weights (LBW), Treated LBW, and Malnutrition Cases by Sub District in Barito Timur Regency, 2019.....</i>	143
4.2.8	Jumlah Ibu Hamil, Melakukan Kunjungan K1, K4, Kurang Energi Koronik (KEK), dan Apakah Mendapat Tablet Zat Besi (Fe) di Kabupaten Barito Timur, 2013–2019.....	144
	<i>Number of Pregnant Mother, Whether visit K1, K4, Whether Chronic Energy Deficiency (CED), and Whether Got Iron Substance (Fe) in Barito Timur Regency, 2013–2019</i>	144
4.2.9	Jumlah Kasus HIV/AIDS, IMS, DBD, Diare, TB, dan Malaria Menurut Kecamatan di Kabupaten Barito Timur, 2019 ..	145
	<i>Number Cases of HIV/AIDS, Sexually Transmitted Infections, Dengue Fever, TB, and Malaria by Sub District in Barito Timur Regency, 2019.....</i>	145

4.2.10	Jumlah Fasilitas Kesehatan Keluarga Berencana dan Pos Pelayanan Keluarga Berencana Desa (PPKBD) Menurut Kecamatan di Kabupaten Barito Timur, 2019	147
	<i>Number of Family Planning Health Facility and The Postal Service Village Family Planing (PSVFP) by Sub District in Barito Timur Regency, 2019</i>	147
4.2.11	Jumlah Pasangan Usia Subur dan Peserta KB Aktif Menurut Kecamatan di Kabupaten Barito Timur, 2019	148
	<i>Number of Fertile Age Couples and Active Acceptors Family Planning by Sub District in Barito Timur Regency, 2019 .</i>	148
4.3	AGAMA DAN SOSIAL LAINNYA/RELIGION AND OTHER SOCIAL AFFAIRS	150
4.3.1	Jumlah Penduduk Menurut Kecamatan dan Agama yang dianut, 2019	150
	<i>Population by Sub District and Religion in Barito Timur Regency, 2019</i>	150
4.3.2	Jumlah Tempat Peribadatan Menurut Kecamatan di Kabupaten Barito Timur, 2019	152
	<i>Number of Religious Worship Facilities by Sub District in Barito Timur Regency, 2019</i>	152
4.3.3	Jumlah Jamaah Haji yang Berangkat dan Mendaftar di Kabupaten Barito Timur, 2019	153
	<i>Number of Hajj Departing dan Registered in Barito Timur Regency, 2019</i>	153

4.3.4	Jumlah Akta Perkawinan yang Dikeluarkan Menurut Kecamatan di Kabupaten Barito Timur, 2013–2018.....	154
	<i>Number of Marriage Certificate Issued by Subdistrict in Barito Timur Regency, 2013–2018.....</i>	154
4.4	KRIMINALITAS /CRIME	155
4.4.1	Jumlah Tindak Pidana Menurut Kepolisian Resort di Kabupaten Barito Timur, 2015-2019	155
	<i>Number of Reported Criminal Cases by Sub District Police Office in Barito Timur Regency, 2015-2019</i>	155
4.4.2	Persentase Penyelesaian Tindak Pidana Menurut Kepolisian Resort di Kabupaten Barito Timur, 2014 – 2018	156
	<i>Percentage of Crime Clearance Rate by Sub District Police Office in Barito Timur Regency, 2014– 2018</i>	156
4.4.3	Banyaknya Kecelakaan dan Korban Lalu Lintas di Kabupaten Barito Timur, 2013 – 2019.....	157
	<i>Number of Traffic Accidents and Casualties in Barito Timur Regency, 2013 – 2019.....</i>	157
4.4.4	Jumlah Perkara yang Diterima dan Diselesaikan Menurut Bulan di Kabupaten Barito Timur, 2015-2019	158
	<i>Number of Received and Completed Cases by Month in Barito Timur Regency, 2015-2019</i>	158
4.4.5	Jumlah Data Penyelesaian Perkara Pidana pada Pengadilan Negeri Tamiang Layang Kelas II, 2019	159
	<i>Number of Criminal Case Settlement Data in Class II Tamiang Layang District Court, 2019</i>	159

4.4.6	Banyaknya Narapidana Menurut Kelompok Umur dan Jenis Kelamin di Kabupaten Barito Timur, 2019	160
	<i>Number of Prisoners by Groups of Age and Sex in Barito Timur Regency, 2019</i>	160
4.4.7	Jumlah Tindak Pidana Terbanyak menurut Jenis Tindak Pidana di Kabupaten Barito Timur, 2019	161
	<i>Number of Most Criminal Acts by Types of Crime in Barito Timur Regency, 2019</i>	161
4.5	KEMISKINAN /POVERTY	162
4.5.1	Garis Kemiskinan dan Penduduk Miskin di Kabupaten Barito Timur, 2013 – 2019	162
	<i>Poverty Line and Poor Population in Barito Timur Regency, 2013 – 2019</i>	162
4.5.2	Indeks Gini di Kabupaten Barito Timur, 2013 – 2018.....	163
	<i>Gini Index in Barito Timur Regency, 2013 – 2018</i>	163
4.6	PERUMAHAN DAN LINGKUNGAN/HOUSING AND ENVIRONMENT	164
4.6.1	Banyaknya Sertifikat Tanah yang Dikeluarkan Menurut Jenis Hak Atas Tanah di Kabupaten Barito Timur, 2014–2018.....	164
	<i>Number of Land Certificates Issued by Type of Land in Barito Timur Regency, 2014–2018</i>	164
4.6.2	Banyaknya Pelaksanaan Prona yang Dilaksanakan di Kabupaten Barito Timur, 2013–2019	165

<i>Number of Prona Programm in Barito Timur Regency, 2013–2019</i>	165
--	-----

halaman
page

4.6.3 Banyaknya Surat Keputusan Pemerintah Mengenai Hak-hak Atas Tanah di Kabupaten Barito Timur, 2013–2019.	166
--	-----

<i>Number of Land-Law Certificates of Government in Barito Timur Regency, 2013–2019</i>	166
---	-----

4.6.4 Luas Tanah yang Telah Dilaksanakan Pemberian Hak Atas Tanah Menurut Jenisnya (Ha) di Kabupaten Barito Timur, 2014–2019	167
--	-----

<i>Land Area given Land-Law by Kind (Ha) in Barito Timur Regency, 2014–2019</i>	167
---	-----

5 PERTANIAN/AGRICULTURE 169

5.1 TANAMAN PANGAN /FOOD CROPS 181

5.1.1 Tanaman Pangan menurut Luas Penen, Produksi GKG, Produksi Beras, Konsumsi dan Neraca di Kabupaten Barito Timur , 2018 - 2019.....	181
---	-----

<i>Food Crops by Area of Penen, MPD Production, Rice Production, Consumption and Balance in Barito Timur Regency, 2018–2019</i>	181
---	-----

5.2 HORTIKULTURA /HORTICULTURE 182

5.2.1 Luas Panen Tanaman Sayuran Menurut Kecamatan dan Jenis Tanaman di Kabupaten Barito Timur (ha), 2018 – 2019	182
--	-----

<i>Harvested Area of Vegetables by Sub District and Kind of Plant in Barito Timur Regency (ha), 2018 – 2019</i>	182
---	-----

5.2.2	Produksi Tanaman Sayuran Menurut Kecamatan dan Jenis Tanaman di Kabupaten Barito Timur (kw), 2018 – 2019	184
	<i>Production of Vegetables by Sub District and Kind of Plant in Barito Timur Regency (qui), 2018 – 2019</i>	184
		halaman
		<i>page</i>
5.2.3	Luas Panen Tanaman Sayuran dan Buah-Buahan Semusim Menurut Jenis Tanaman di Kabupaten Barito Timur (ha), 2018 – 2019	186
	<i>Harvested Area of Seasonal Vegetables and Fruits by Kind of Plant in Barito Timur Regency (ha), 2018 – 2019</i>	186
5.2.4	Produksi Tanaman Sayuran dan Buah-Buahan Semusim Menurut Jenis Tanaman di Kabupaten Barito Timur (ton), 2018 – 2019	188
	<i>Production of Seasonal Vegetables and Fruits by Kind of Plant in Barito Timur Regency (ton), 2018 – 2019</i>	188
5.2.5	Luas Panen Tanaman Biofarmaka Menurut Kecamatan dan Jenis Tanaman di Kabupaten Barito Timur (m ²), 2018 – 2019	190
	<i>Harvested Area of Medicinal Plants by Sub District and Kind of Plant in Barito Timur Regency (m²), 2018 – 2019</i>	190
5.2.6	Produksi Tanaman Biofarmaka Menurut Kecamatan dan Jenis Tanaman di Kabupaten Barito Timur (kg), 2018 – 2019	192
	<i>Production of Medicinal Plants by Sub District and Kind of Plant in Barito Timur Regency (kg), 2018 – 2019</i>	192
5.2.7	Luas Panen Tanaman Biofarmaka Menurut Jenis Tanaman di Kabupaten Barito Timur (m ²), 2018-2019	194
	<i>Harvested Area of Medical Plants by Kind of Plant in Barito Timur Regency (m²), 2018-2019</i>	194

5.2.8	Produksi Tanaman Biofarmaka Menurut Jenis Tanaman di Kabupaten Barito Timur (kg), 2018-2019	195
	<i>Production of Medical Plants by Kind of Plant in Barito Timur Regency (kg), 2018-2019</i>	195
		halaman
		<i>page</i>
5.2.9	Luas Panen Tanaman Hias Menurut Kecamatan dan Jenis Tanaman di Kabupaten Barito Timur (m ²), 2018-2019... 196	
	<i>Harvested Area of Ornamental Plants by Sub District and Kind of Plant in Barito Timur Regency (m²), 2018-2019 .. 196</i>	
5.2.10	Produksi Tanaman Hias Menurut Kecamatan dan Jenis Tanaman di Kabupaten Barito Timur (tangkai), 2018 – 2019	198
	<i>Production of Ornamental Plants by Sub District and Kind of Plant in Barito Timur Regency (m²), 2018– 2019.....</i>	198
5.2.11	Luas Panen Tanaman Hias Menurut Jenis Tanaman di Kabupaten Barito Timur (m ²), 2018 – 2019	200
	<i>Harvested Area of Ornamental Plants by Kind of Plant in Barito Timur Regency (m²), 2018– 2019.....</i>	200
5.2.12	Produksi Tanaman Hias Menurut Jenis Tanaman di Kabupaten Barito Timur (tangkai), 2018-2019	202
	<i>Production of Ornamental Plants by Kind of Plant in Barito Timur Regency (stalks), 2018-2019.....</i>	202
5.2.13	Produksi Buah-buahan Menurut Kecamatan dan Jenis Tanaman di Kabupaten Barito Timur (ton), 2018-2019.. 204	
	<i>Production of Fruits by Sub District and Kind of Plant in Barito Timur Regency (ton), 2018-2019.....</i>	204

5.2.14	Produksi Buah-buahan dan Sayuran Tahunan Menurut Jenis Tanaman di Kabupaten Barito Timur (ton), 2018 – 2019.....	206
	<i>Production of Annual Fruits and Vegetables by Kind of Plant in Barito Timur Regency (ton), 2018 – 2019.....</i>	206

halaman
page

5.3 PERKEBUNAN /PLANTATION..... 208

5.3.1	Luas Areal Tanaman Perkebunan Menurut Kecamatan dan Jenis Tanaman di Kabupaten Barito Timur (Ha), 2018-2019.....	208
	<i>Planted Area of Estate Crops by Sub District and Type of Crops in Barito Timur Regency (Ha), 2018-2019</i>	208

5.3.2	Produksi Tanaman Perkebunan Menurut Kecamatan dan Jenis Tanaman di Kabupaten Barito Timur (Ton), 2018-2019.....	210
	<i>Production of Estate Crops by Sub District and Type of Crops in Barito Timur Regency (ton), 2018-2019</i>	210

5.3 PETERNAKAN /LIVESTOCK..... 212

5.3.1	Populasi Ternak Menurut Kecamatan dan Jenis Ternak di Kabupaten Barito Timur (Ekor), 2019.....	212
	<i>Livestock Population by Sub-district and Type of Livestock in Barito Timur Regency (Heads), 2019</i>	212

5.3.2	Populasi Unggas Menurut Kecamatan dan Jenis Unggas di Kabupaten Barito Timur (Ekor), 2019.....	214
	<i>Population of Poultry by Subdistrict and kind of Poultry in East Barito Regency (Heads),2019</i>	214

5.3.3	Jumlah Ternak yang Dipotong Menurut Kecamatan dan Jenis Ternak di Kabupaten Barito Timur (Ekor), 2019	215
	<i>Number of Livestock Slaughtered by Subdistrict and type of Livestock in East Barito Regency (Heads), 2019</i>	215

halaman
page

5.3.4	Produksi Daging Menurut Jenis Ternak di Kabupaten Barito Timur (Kg), 2014-2019	217
	<i>Production of Meat and Egg by Kind of Livestock and Poultry in Barito Timur Regenc (Kg), 2014-2019</i>	217

5.3.5	Produksi Telur Menurut Jenis Ternak di Kabupaten Barito Timur (Kg), 2015-2019	218
	<i>Production of Egg by Kind of Livestock and Poultry in Barito Timur Regenc (Kg), 2015-2019.....</i>	218

5.4 PERIKANAN /FISHERY..... 219

5.4.1	Jumlah Rumah Tangga Perikanan (RTP), Luas Pemeliharaan, dan Produksi Budi Daya Ikan di Kabupaten Barito Timur, 2019	219
	<i>Number of Fisheries Households (FH), Mantainance Area, and Production of Culture Fish in Barito Timur Regency, 2019</i>	219

5.4.2	Produksi Budidaya Ikan Menurut Kecamatan di Kabupaten Barito Timur, 2019	220
	<i>Production of Culture Fish by Sub District in Barito Timur Regency, 2019.....</i>	220

6 ENERGI DAN INDUSTRI/ENERGY AND INDUSTRY 221

6.1	LISTRIK DAN AIR MINUM/ELECTRICITY AND WATER SUPPLY	229
6.2.1	Daya Terpasang, Produksi, dan Distribusi Listrik PT. PLN (Persero) Rayon Kabupaten Barito Timur, 2013 – 2019 .	229
	<i>Installed Capacity, Production, and Distribution Electricity of PT. PLN (Persero) Branch in Barito Timur Regency, 2013 – 2019</i>	229
		halaman
		<i>page</i>
6.2.2	Jumlah Pelanggan Listrik Menurut Kecamatan di Barito Timur, 2015 – 2019	230
	<i>Number of Electricity Costumer by Subdistrict in Barito Timur Regency, 2015 – 2019</i>	230
6.2.3	Jumlah Pelanggan PDAM Menurut Jenis Konsumen, 2015–2019	231
	<i>Number of Drinking Water Regional Company Clients by Kind of Consumer, 2015–2019</i>	231
6.2.4	Jumlah Air Minum yang Disalurkan Menurut Jenis Konsumen (m3), 2015–2019	232
	<i>Quantity of Water Supply by Kind of Consumer (m3), 2015–2019</i>	232
6.2.5	Jumlah pelanggan dan Air yang Disalurkan Menurut Kecamatan, 2019	233
	<i>Number of customers and Distributed Water by Subdistrict, 2019</i>	233
6.2	INDUSTRI//INDUSTRY	234
6.2.1	Jumlah Perusahaan Menurut Badan Hukum yang Melakukan Registrasi di Kabupaten Barito Timur, 2015-2019	234

<u> </u>	<i>Number of Establishment by Legal Entities Registering in Barito Timur Regency, 2015-2019</i>	234
6.2.2	Jumlah Pedagang yang Melakukan Registrasi Menurut Kecamatan di Kabupaten Barito Timur, 2015-2019	235
<u> </u>	<i>Number of Salers by Legal Entities Registering in Barito Timur Regency, 2015-2019</i>	235

halaman
page

6.2.3	Jumlah Sarana Perdagangan yang Memiliki SIUP di Kabupaten Barito Timur, 2015-2019	236
<u> </u>	<i>Number of Trade Facilities have Permitt Trading in Barito Timur Regency, 2015-2019</i>	236
7	PARIWISATA/TOURISM.....	237
7.1	Jumlah Wisatawan Domestik dan Mancanegara di Kabupaten Barito Timur, 2017-2019	245
<u> </u>	<i>Number of Tourist in Barito Timur Regency, 2017-2019</i>	245
7.2	Jumlah Restoran/Rumah Makan di Kabupaten Barito Timur, 2014-2019	246
<u> </u>	<i>Number of Restaurant in Barito Timur Regency, 2014-2018</i>	246
7.3	Banyaknya Peninggalan Sejarah dan Kepurbakalaan Menurut Kecamatan di Kabupaten Barito Timur, 2019 ..	247
<u> </u>	<i>Number of Historical and Antiquities Relics by Subdistrict in Barito Timur Regency, 2019.....</i>	247
7.4	Potensi Objek Wisata di Kabupaten Barito Timur, 2018 ..	248
<u> </u>	<i>Potential Attractions Barito Timur Regency, 2018</i>	248

8	TRANSPORTASI DAN KOMUNIKASI/TRANSPORTATION AND COMMUNICATION.....	251
8.1	TRANSPORTASI /TRANSPORTATION	259
8.1.1	Panjang Jalan Menurut Kecamatan dan Pemerintahan yang Berwenang Mengelolanya di Kabupaten Barito Timur (km), 2018.....	259
	<i>Length of Roads by Subdistrict and Level of Government Authority in Barito Timur Regency (km), 2018</i>	259
		halaman
		<i>page</i>
8.1.2	Panjang Jalan Menurut Kecamatan dan Jenis Permukaan Jalan di Kabupaten Barito Timur (km), 2019.....	260
	<i>Length of Roads by Subdistrict and Type of Road Surface in Barito Timur Regency (km), 2019</i>	260
8.1.3	Panjang Jalan Menurut Kecamatan dan Kondisi Jalan di Kabupaten Barito Timur (km), 2019.....	261
	<i>Length of Roads by Subdistrict and Road Condition in Barito Timur Regency (km), 2019.....</i>	261
8.1.4	Jumlah Kendaraan Bermotor yang Terintegrasi Menurut Jenis Kendaraan di Kabupaten Barito Timur, 2019	262
	<i>Number of Integrated Motor Vehicles by Type of Vehicle in Barito Timur Regency, 2019</i>	262
8.2	KOMUNIKASI /COMMUNICATION	263
8.2.1	Jumlah Kantor Pos Pembantu Menurut Kecamatan di Kabupaten Barito Timur, 2015-2019.....	263
	<i>Number of Auxiliary Post Office by Subdistrict in Barito Timur Regency, 2015-2019.....</i>	263
8.2.2	Produksi Pos Menurut Jenisnya di Kabupaten Barito Timur, 2015-2018	264

Post Production by Types in Barito Timur Regency, 2015-2018 .. 264

9 PERBANKAN DAN KOPERASI/BANK AND COOPERATIVES 267

9.1 PERBANKAN/BANK..... 275

9.1.1 Jumlah Kantor Bank Umum di Kabupaten Barito Timur
Menurut Status, 2019 275

*Number of Public Bank Office in Barito Timur Regency by
Status, 2019 275*

halaman
page

9.1.2 Posisi Kredit Kepada Usaha Mikro, Kecil, dan Menengah
(UMKM) yang Diberikan Bank Umum Menurut Jenis
Penggunaan di Kabupaten Barito Timur (Juta Rupiah),
2019 276

*Outstanding of Commercial Banks Credits to Micro, Small
and Medium Enterprise by Type of Credits in Barito Timur
Regency (Million Rp), 2019 276*

9.1.3 Posisi Kredit Kepada Usaha Mikro, Kecil, dan Menengah
(UMKM) yang Diberikan Bank Umum Menurut Skala Usaha
di Kabupaten Barito Timur (Juta Rupiah), 2019..... 277

*Outstanding of Commercial Banks Credits to Micro, Small
and Medium Enterprise by Scale of Credits in Barito Timur
Regency (Million Rp), 2019 277*

9.1.4 Posisi Pinjam Rupiah yang diberikan Bank Umum dan BPR
Menurut Jenis Penggunaan di Kabupaten Barito Timur
(Juta Rupiah), 2019 278

*Outstanding of Loans in Rupiah of Commercial and Rural
Banks by Type of Loans in Barito Timur Regency (Million
Rp), 2019 278*

9.1.5	Posisi Pinjam Valuta Asing yang diberikan Bank Umum dan BPR Menurut Jenis Penggunaan di Kabupaten Barito Timur (Juta Rupiah), 2019.....	279
	<i>Outstanding of Loans in Foreign Currency of Commercial and Rural Banks by Type of Loans in Barito Timur Regency (Million Rp), 2019</i>	279
9.2	KOPERASI/COOPERATIVES	280

halaman
page

9.2.1	Jumlah Koperasi Menurut Jenis Koperasi dan Kecamatan di Kabupaten Barito Timur, 2019	280
	<i>Number of Cooperation by Type of Cooperation and Subdistrict in Barito Timur Regency, 2019</i>	280

10 PENGELUARAN PENDUDUK DAN KONSUMSI

MAKANAN/POPULATION EXPENDITURE AND FOOD CONSUMPTION

	281
10.1	Persentase Penduduk Menurut Golongan Pengeluaran PerKapita Sebulan di Kabupaten Barito Timur, 2019.....	289
	<i>Percentage of Population by Expenditure Percapita Per Month Class in Barito Timur Regency, 2019.....</i>	289
10.2	Pengeluaran Rata-rata Perkapita Sebulan Menurut Kelompok Barang Makanan di Kabupaten Barito Timur (Rupiah), 2015-2019.....	290
	<i>Average Monthly Expenditure Percapita by Groups of Food Commodity in Barito Timur Regency (Rupiahs), 2015-2019.....</i>	290

10.3	Pengeluaran Rata-rata Perkapita Sebulan Menurut Kelompok Barang Bukan Makanan di Kabupaten Barito Timur (Rupiah), 2015-2019	291
	<i>Average Monthly Expenditure Percapita by Groups of Nonfood Commodity in Barito Timur Regency (Rupiahs), 2015-2019</i>	<i>291</i>

halaman

page

10.4	Distribusi Pengeluaran Rata-rata Perkapita Sebulan Menurut Kelompok Barang Makanan di Kabupaten Barito Timur (Rupiah), 2019	292
	<i>Average Distribution of Monthly Expenditure Percapita by Groups of Food Commodity in Barito Timur Regency (Rupiahs), 2019</i>	<i>292</i>

10.5	Distribusi Pengeluaran Rata-rata Perkapita Sebulan Menurut Kelompok Barang Bukan Makanan di Kabupaten Barito Timur (Rupiah), 2015-2019	293
	<i>Average Distribution of Monthly Expenditure Percapita by Groups of Nonfood Commodity in East Barito Regency (Rupiahs), 2015-2019</i>	<i>293</i>

11 SISTEM NERACA REGIONAL/SYSTEM OF REGIONAL ACCOUNTS... 295

11.1	PRODUK DOMESTIK REGIONAL BRUTO MENURUT LAPANGAN USAHA/ GROSS REGIONAL DOMESTIC PRODUCT BY INDUSTRY	307
-------------	---	------------

11.1.1	Produk Domestik Regional Bruto Atas Dasar Harga Berlaku Menurut Lapangan Usaha di Kabupaten Barito Timur (Milyar Rupiah), 2015-2019.....	307
	<i>Gross Regional Domestic Product at Current Market Prices by Industry in Barito Timur Regency (Billion Rupiahs), 2015-2019</i>	<i>307</i>
11.1.2	Produk Domestik Regional Bruto Atas Dasar Harga Konstan 2010 Menurut Lapangan Usaha di Kabupaten Barito Timur (Milyar Rupiah), 2015-2019.....	309
	<i>Gross Regional Domestic Product at Constant 2010 Market Prices by Industry in Barito Timur Regency (Billion Rupiahs), 2015-2019</i>	<i>309</i>
		halaman
		<i>page</i>
11.1.3	Distribusi Persentase Produk Domestik Regional Bruto Atas Dasar Harga Berlaku Menurut Lapangan Usaha di Kabupaten Barito Timur (Persen), 2015-2019	311
	<i>Percentage Distribution of Gross Regional Domestic Product at Current Market Price by Industry in Barito Timur Regency (Percent), 2015-2019</i>	<i>311</i>
11.1.4	Laju Pertumbuhan Produk Domestik Regional Bruto Atas Dasar Harga Konstan 2010 Menurut Lapangan Usaha di Kabupaten Barito Timur (Persen), 2015-2019	313
	<i>Growth Rate of Gross Regional Domestic Product at Constant 2010 Market Price by Industry in Barito Timur Regency (Percent), 2015-2019.....</i>	<i>313</i>
11.1.5	Indeks Harga Implisit Produk Domestik Regional Bruto Menurut Lapangan Usaha di Kabupaten Barito Timur (2010=100), 2015-2019	315

<i>Implicit Price Index of Gross Regional Domestic Product by Industry in Barito Timur Regency (2010=100), 2015-2019</i>	315
11.1.6 Laju Implisit Produk Domestik Regional Bruto Menurut Lapangan Usaha di Kabupaten Barito Timur (Persen),2015-2019	317
<i>Implicit Growth Rate of Gross Regional Domestic Product by Industry in Barito Timur Regency (Percent), 2015-2019</i>	317
11.1.7 PDRB Perkapita Atas Dasar Harga Berlaku dan Harga Konstan 2010 di Kabupaten Barito Timur (Juta Rupiah), 2014-2019	319
<i>GRDP Percapita at Current and Constant 2010 Market Price in Barito Timur Regency (Million Rupiahs), 2014-2019</i> ...	319

halaman
page

11.2 PRODUK DOMESTIK REGIONAL BRUTO MENURUT PENGELUARAN/ GROSS REGIONAL DOMESTIC PRODUCT BY EXPENDITURE..... 320

11.2.1 Produk Domestik Regional Bruto Atas Dasar Harga Berlaku Menurut Pengeluaran di Kabupaten Barito Timur (Milyar Rupiah), 2015-2019.....	320
<i>Gross Regional Domestic Product at Current Market Prices by Expenditure in Barito Timur Regency (Billion Rupiahs), 2015-2019</i>	320
11.2.2 Produk Domestik Regional Bruto Atas Dasar Harga Konstan 2010 Menurut Pengeluaran di Kabupaten Barito Timur (Miliar Rupiah), 2015-2019	321

_____	<i>Gross Regional Domestic Product at 2010 Constant Market Prices by Expenditure in Barito Timur Regency (Billion Rupiahs), 2015-2019</i>	321
11.2.3	Distribusi Persentase Produk Domestik Regional Bruto Atas Dasar Harga Berlaku Menurut Pengeluaran di Kabupaten Barito Timur (Milyar Rupiah), 2015-2019	322
_____	<i>Percentage Distribution of Gross Regional Domestic Product at Current Market Prices by Expenditure in Barito Timur Regency (Billion Rupiahs), 2015-2019</i>	322
11.2.4	Laju Pertumbuhan Produk Domestik Regional Bruto Atas Dasar Harga Berlaku Menurut Pengeluaran di Kabupaten Barito Timur (Milyar Rupiah), 2015-2019	323
_____	<i>Growth rate of Gross Regional Domestic Product at Current Market Prices by Expenditure in Barito Timur Regency (Billion Rupiahs), 2015-2019</i>	323

halaman
page

12 PERBANDINGAN ANTAR

KABUPATEN/KOTA/REGENCY/MUNICIPALITY COMPARISON..... 325

12.1	Luas Wilayah dan Ibukota Menurut Kabupaten/Kota di Provinsi Kalimantan Tengah, 2019	333
_____	<i>Wide Area and Name of Regional Capital by Regency/Municipality in Kalimantan Tengah Province, 2019</i>	333
12.2	Jumlah Penduduk Menurut Kabupaten/Kota di Provinsi Kalimantan Tengah, 2015-2019	334
_____	<i>Number of Population by Regency/Municipality in Kalimantan Tengah Province, 2015-2019</i>	334

12.3	Jumlah Keluarga Menurut Kabupaten dan Klasifikasi Keluarga Menurut Kabupaten/Kota di Provinsi Kalimantan Tengah, 2019	335
	<i>Number of Households by Regency/Municipality and Household Classification in Kalimantan Tengah Province, 2019</i>	<i>335</i>
12.4	Laju Pertumbuhan Produk Domestik Regional Bruto Atas Dasar Harga Konstan 2010 Menurut Kabupaten/Kota di Provinsi Kalimantan Tengah, 2014–2018	336
	<i>Growth Rate of Gross Domestic Regional Product at Constant 2010 Market Prices by Regency/Municipality in Kalimantan Tengah Province, 2014–2018</i>	<i>336</i>
12.5	Laju Inflasi Bulanan Provinsi Kalimantan Tengah, 2015–2018	337
	<i>Monthly Inflation Rate of Central Kalimantan Tengah Province, 2015–2018</i>	<i>337</i>
		halaman
		<i>page</i>
12.6	Indeks Harga Konsumen (IHK) Menurut Kabupaten/Kota di Provinsi Kalimantan Tengah, 2015-2019	339
	<i>Consumer Price Index (CPI) by Regency/Municipality in Kalimantan Tengah Province , 2015-2019</i>	<i>339</i>
12.7	Jumlah Penduduk Miskin Menurut Kabupaten/Kota di Provinsi Kalimantan Tengah (000), 2015-2019	340
	<i>Number of Poor Population by Regency/Municipality in Kalimantan Tengah Province (000), 2015-2019</i>	<i>340</i>
12.8	Persentase Penduduk Miskin (P0) Menurut Kabupaten/Kota di Provinsi Kalimantan Tengah, 2015-2019	341

_____	<i>Percentage of Poor People (P0) by Regency/Municipality in Kalimantan Tengah Province (000), 2015-2019</i>	341
12.9	Garis Kemiskinan Menurut Kabupaten/Kota di Provinsi Kalimantan Tengah (Rp/Kapita/Bulan), 2015-2019	342
_____	<i>Poverty Line by Regency/Municipality in Kalimantan Tengah Province (Rp/Capita/Month), 2015-2019</i>	342
12.10	Indeks Pembangunan Manusia (IPM) Menurut Kabupaten/Kota di Provinsi Kalimantan Tengah, 2015-2019.....	343
_____	<i>Human Development Index (HDI) by Regency/Municipality in Kalimantan Tengah, 2015-2019</i>	343
12.11	Indeks Kemahalan Konstruksi (IKK) Menurut Kabupaten/Kota di Provinsi Kalimantan Tengah, 2015-2018.....	344
_____	<i>Construction Cost Index by Regency/Municipality in Kalimantan Tengah, 2015-2018</i>	344
12.12	Upah Minimum Regional Menurut Kabupaten/Kota di Provinsi Kalimantan Tengah (Rupiah), 202015-2019	345
_____	<i>Regional Minimum Wage by Regency/Municipality in Kalimantan Tengah, 2015-2019</i>	345

DAFTAR GAMBAR/LIST OF FIGURES

	halaman
	page
1.1 Suhu Udara Min, Maks dan Rata-rata Setiap Bulan di Kabupaten Barito Timur, 2019	7
<u> </u> <i>The Average Rainday of Each Month in Barito Timur Regency, 2019</i>	7
2.1 Persentase Pegawai Negeri Sipil Daerah Menurut Tingkat Pendidikan dan Jenis Kelamin, 2019	29
<u> </u> <i>Percentage of Civil Regional Servants by Educational Level and Sex, 2019</i>	29
3.1 Jumlah Penduduk Menurut Jenis Kelamin Menurut Kecamatan di Kabupaten Barito Timur.....	67
<u> </u> <i>Population by Sex by Sub District in Barito Timur Regency, 2019</i>	67
4.1 Jumlah Sekolah, Guru, dan Murid Sekolah Dasar (SD) di Bawah Kementerian Pendidikan dan Kebudayaan Menurut Kecamatan di Kabupaten Barito Timur, 2018/2019	97
<u> </u> <i>Number of School, Teachers, and Pupils-in Primary Schools Under The Ministry of Education and Culture by Sub District in Barito Timur Regency, 2018/2019</i>	97
5.1 Tanaman Pangan menurut Luas Penen, Produksi GKG, Produksi Beras, Konsumsi dan Neraca di Kabupaten Barito Timur , 2018 - 2019.....	179
<u> </u> <i>Food Crops by Area of Penen, MPD Production, Rice Production, Consumption and Balance in Barito Timur Regency, 2018–2019</i>	179
6.1 Jumlah Pelanggan Listrik Menurut Kecamatan di Barito Timur, 2019	227
<u> </u> <i>Number of Electricity Costumer by Subdistrict in Barito Timur Regency, 2019</i>	227

7.1	Jumlah Wisatawan Domestik dan Mancanegara di Kabupaten Barito Timur, 2017-2019.....	243
	<i>Number of Tourist in Barito Timur Regency, 2017-2019</i>	<i>243</i>
8.1	Panjang Jalan Menurut Kecamatan di Kabupaten Barito Timur (km), 2019.....	257
	<i>Length of Roads by Subdistrict in Barito Timur Regency (km), 2019.....</i>	<i>257</i>
9.1	Jumlah Koperasi Menurut Jenis Koperasi dan Kecamatan di Kabupaten Barito Timur, 2019.....	273
	<i>Number of Cooperation by Type of Cooperation and Subdistrict in Barito Timur Regency, 2019.....</i>	<i>273</i>
10.1	Rata-rata Perkapita Sebulan Menurut Kelompok Barang Bukan Makanan di Kabupaten Barito Timur (Rupiah), 2019.....	287
	<i>Average Monthly Expenditure Percapita by Groups of Nonfood Commodity in Barito Timur Regency (Rupiahs), 2019.....</i>	<i>287</i>
11.1	Distribusi Persentase Produk Domestik Regional Bruto Atas Dasar Harga Berlaku Menurut Lapangan Usaha di Kabupaten Barito Timur (Persen), 2019	305
	<i>Percentage Distribution of Gross Regional Domestic Product at Current Market Price by Industry in Barito Timur Regency (Percent), 2019.....</i>	<i>305</i>
12.1	Jumlah Penduduk Miskin Menurut Kabupaten/Kota di Provinsi Kalimantan Tengah (000), 2019.....	331
	<i>Number of Poor Population by Regency/Municipality in Kalimantan Tengah Province (000), 2019.....</i>	<i>331</i>

PENJELASAN UMUM/ EXPLANATORY NOTES

Tanda-tanda, satuan-satuan, dan lain-lainnya yang digunakan dalam publikasi ini adalah sebagai berikut:

Symbols, measurement units, and acronyms which are used in this publication, are as follows:

1. TANDA-TANDA/SYMBOLS

Data tidak tersedia/Data not available	: ...
Tidak ada atau nol /Null or zero	: -
Data dapat diabaikan/Data negligible	: 0
Tanda decimal/Decimal point	: ,
Data tidak dapat ditampilkan/Not applicable	: NA
Angka estimasi/Estimated figures	: e
Angka diperbaiki/Revised figures	: r
Angka sementara/Preliminary figures	: x
Angka sangat sementara/Very preliminary figures	: xx
Angka sangat sangat sementara/Very very preliminary figures	: xxx

2. SATUAN/UNITS

barel/barrel	: 158,99 liter/liters = 1/6,2898 m ³
hektar (ha)/hectare (ha)	: 10 000 m ²
kilometer (km)/kilometres (km)	: 1 000 meter/meters (m)
knot/knot	: 1,8523 km/jam (km/hour)
kuintal/quintal	: 100 kg
KWh	: 1 000-Watt hour
MWh	: 1 000 KWh
liter (untuk beras)/litre (for rice)	: 0,80 kg
MMSCF	: 1/35,3 m ³
metrik ton (m.ton)/metric ton (m. ton)	: 0,98421 long ton = 1 000 kg
ons/ounce	: 28,31 gram/grams
ton	: 1 000 kg

Satuan lain: buah, dus, butir, helai/lembar, kaleng, batang, pulsa, ton kilometer (ton-km), jam, menit, persen (%).

Other units: unit, pack, pieces, sheet, tin, pulse, ton-kilometres(ton-km), hour, minute, percent (%).

Perbedaan angka di belakang koma disebabkan oleh pembulatan angka.

The Difference in Decimal Numbers is Caused by Rounding.

STATISTIK KUNCI/KEY STATISTICS

Rincian/Description	Satuan/Unit	2017	2018	2019
(1)	(2)	(5)	(6)	(7)
SOSIAL/SOCIAL				
Penduduk ¹ / <i>Population</i> ¹	Orang/ <i>people</i>	120.254	123.557	126.874
Laju Pertumbuhan Penduduk ¹ / <i>Population Growth</i> ¹	%	2,82	2,74	2,68
Tingkat Partisipasi Angkatan Kerja -TPAK ² <i>Labour Force Participation Rate-LFPR</i> ²	%	95,32	96,50	74,89
Tingkat Pengangguran Terbuka-TPT ² <i>Unemployment Rate-UR</i> ²	%	4,68	3,50	2,89
Penduduk Miskin ⁴ / <i>Poor People</i> ⁴	Ribu/ <i>thousand</i>	8,56	5,05	7,97
Persentase Penduduk Miskin ⁴ <i>Percentage of Poor People</i> ⁴	%	7,17	6,56	6,32
Indeks Pembangunan Manusia-IPM ⁵ <i>Human Development Index</i> ⁵	–	70,57	70,82	71,34
EKONOMI/ECONOMIC				
Produk Domestik Bruto (PDB) Harga Berlakuk ⁶ <i>Gross Domestic Bruto (GDP) at Current Price</i> ⁶	miliar rupiah <i>billion rupiahs</i>	6 323,81	7 043,15	7 548,50
Laju Pertumbuhan Ekonom ⁸ / <i>Economic Growth</i> ⁷	%	5,98	5,71	5,45
PDB Per Kapita Harga Berlakuk ^{6,8} <i>Per Capita of GDP at Current Price</i> ^{6,8}	juta rupiah <i>million rupiahs</i>	52,59	57,00	59,50

GEOGRAFI DAN IKLIM

Geography and Climate

1
BAB

KONDISI IKLIM DI KABUPATEN BARITO TIMUR, 2019

Climate Condition in Barito Timur Regency, 2019

Suhu Udara

Temperature

Rata-rata/Average



27,4 °C

Kelembapan

Humidity

Rata-rata/Average



82,2%

Kecepatan Angin



Rata-rata/Average

12,6 knot

Curah Hujan

Rainfall

39,9 mm



Jumlah Hari Hujan

15,3

Rainday



PENJELASAN TEKNIS

1. **Letak astronomis** adalah letak suatu pada muka bumi yang didefinisikan dengan dari posisi garis lintang dan garis bujur. Garis lintang adalah koordinat geografis yang menunjukkan posisi utara-selatan sebuah titik di permukaan bumi sedangkan garis bujur adalah menunjukkan posisi timur-barat.
2. **Letak geografis** adalah posisi keberadaan sebuah wilayah berdasarkan letak dan bentuknya dimuka bumi. Letak geografis menunjukkan batas-batas wilayah dan berkaitan dengan fitur geografis fisik (seperti benua, pegunungan, samudera, laut, sungai, dan danau).
3. **Luas wilayah kabupaten/kota** mengacu kepada Undang-Undang Nomor 5 Tahun 2002 Tentang Pembentukan Kabupaten Katingan, Kabupaten Seruyan, Kabupaten Sukamara, Kabupaten Lamandau, Kabupaten Gunung Mas, Kabupaten Pulang Pisau, Kabupaten Murung Raya, Dan Kabupaten Barito Timur Di Provinsi Kalimantan Tengah dan

TECHNICAL NOTES

1. **Astronomical position** is a point on the earth, defined in terms of astronomical latitude and longitude. Latitude is a coordinate that specifies the north-south position of a point on the Earth's surface, whereas longitude specifies the east-west position.
2. **Geographic position** is the situation of any point or area on the earth's surface in relation to the territories or objects outside it. Geographic position denotes territorial boundaries and relates to physical-geographic features (such as continents, mountains, oceans, seas, rivers, and lakes).
3. **The area of the regency/municipality** based on Law No.5 of 2002 on the Establishment of the Regencies of Katingan, Seruyan, Sukamara, Lamandau, Gunung Mas, Pulang Pisau, Murung Raya and East Barito and Regulation of the Minister of Home Affairs RI Number 137 in 2017 on the Code and

Permendagri RI No. 137 Tahun 2017 Tentang Kode dan Data Wilayah Administrasi Pemerintahan.

Regional Government Administration Data.

4. **Iklim** adalah statistik cuaca dalam jangka waktu yang lama. Iklim diukur dengan menilai pola variasi suhu, kelembaban, tekanan atmosfer, angin, curah hujan, jumlah partikel atmosfer, dan variabel meteorologi lainnya di wilayah tertentu dalam jangka waktu yang lama. Cuaca berbeda dengan iklim, yaitu menggambarkan kondisi jangka pendek dari variabel-variabel tersebut.
4. **Climate** is the statistics of weather over long periods of time. It is measured by assessing the patterns of variation in temperature, humidity, atmospheric pressure, wind, precipitation, atmospheric particle count, and other meteorological variables in a given region over long periods of time. Weather differs from climate, in that weather only describes the short-term conditions of these variables.

ULASAN**DESCRIPTION****1.1 KEADAAN GEOGRAFI**

Kabupaten Barito Timur yang beribukota di Tamiang Layang terletak antara 1°2' Lintang Utara dan 2°5' Lintang Selatan, 114° – 115° Bujur Timur. Kabupaten Barito Timur diapit oleh Kabupaten Barito Selatan di sebelah Utara dan Barat, Kabupaten Tabalong di Propinsi Kalimantan Selatan di sebelah Timur, Kabupaten Barito Selatan dan Kabupaten Tabalong di sebelah Selatan.

Luas wilayah Kabupaten Barito Timur sebesar 3.834 km² yang terdiri dari 10 kecamatan. Kecamatan Dusun Timur dan Paju Epat merupakan dua kecamatan terluas, masing-masing 867,70 km² dan 664,30 km². Apabila kedua kecamatan ini dijumlahkan, luasnya mencapai 39,96% dari seluruh wilayah Kabupaten Barito Timur.

Ibukota kecamatan terjauh dari ibukota Kabupaten Barito Timur yaitu Unsum di Kecamatan Raren Batuah sejauh 63,55 km dari Tamiang Layang.

1.1 GEOGRAPHY CONDITION

Barito Timur Regency with the capital of Tamiang Layang located between 1°2' north latitude and 2°5' south latitude, 114°– 115° east longitude. Which is bounded by Barito Selatan Regency in North and West, Tabalong Regency in Kalimantan Selatan Province in East, Barito Selatan Regency and Tabalong Regency in South.

Total area of Barito Timur Regency is 3.834 km² consists of ten subdistricts. Dusun Timur and Paju Epat Subdistricts are two biggest area with 867,70 km² and 664,30 km². If the two subdistrict counted, it will make of 39,96% of the total area of Barito Timur Regency.

The furthest capital subdistrict from the Capital of Barito Timur Regency is Unsum in Raren Batuah Subdistrict as far as 63,55 km from Tamiang Layang.

1.2 KEADAAN IKLIM

Sebagai daerah yang beriklim tropis, rata-rata suhu udara di Kabupaten Barito Timur tahun 2019 diantara 21,4°C–35,2°C. kondisi ini tidak jauh berbeda dengan tahun 2018.

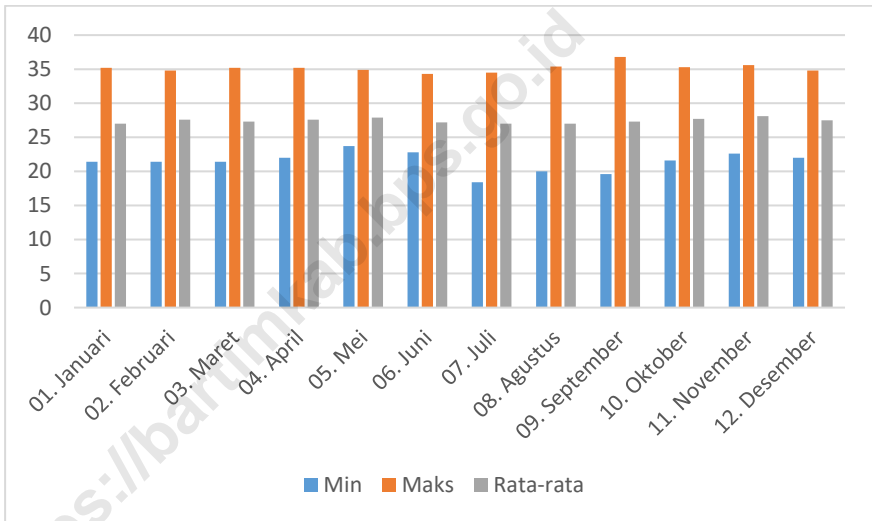
Rata-rata curah hujan setiap bulan mengalami penurunan cukup besar yaitu 205,70 mm di tahun 2018 menjadi 127,1 mm di tahun 2019. Penurunan curah hujan terbesar terjadi di bulan Agustus 2019. Demikian juga dengan banyaknya hari hujan setiap bulannya yang mengalami penurunan dari 17 hari di tahun 2018 menjadi 15 hari di tahun 2019.

1.2 CLIMATE CONDITION

As a tropical area, the average air temperature Barito Timur Regency in 2019 is around by 21.4°C–35.2°C. This condition is not much different from 2018.

The average rainfall per month has decreased considerably, 205,70 mm in 2018 to 127,1 mm in 2019. The largest decrease in rainfall occurred in August 2019. Likewise, the number of rainy days each month has decreased from 17 days in 2018 to 15 days in 2019.

Gambar 1.1 Suhu Udara Min, Maks dan Rata-rata Setiap Bulan di Kabupaten Barito Timur, 2019
Figure
The Average Rainday of Each Month in Barito Timur Regency, 2019
The Average Rainday of Each Month in Barito Timur Regency, 2019



Sumber/ Source:

Stasiun Meteorologi Buntok/ Meteorological Station Buntok

1.1 GEOGRAFI/GEOGRAPHY

Tabel 1.1.1 Luas Daerah Menurut Kecamatan di Kabupaten Barito Timur, 2019
Table

Total Area by Regency/Municipality in Barito Timur Regency, 2019

Kecamatan Sub District		Ibukota Kecamatan Capital of Sub District
(1)		(2)
1.	010. Benua Lima	Taniran
2.	020. Dusun Timur	Tamiang Layang
3.	021. Paju Epat	Telang
4.	030. Awang	Hayaping
5.	040. Patangkep Tutui	Bentot
6.	050. Dusun Tengah	Ampah Kota
7.	051. Raren Batuah	Unsum
8.	052. Paku	Tampa
9.	053. Karusen Janang	Dayu
10.	060. Pematang Karau	Bambulung
Barito Timur		Tamiang Layang

Lanjutan Tabel/Continued Table 1.1.1

Kecamatan Sub District		Luas ² (km ²) Total Area ² (square.km)	Persentase terhadap Luas Kabupaten/Kota ² Percentage to Regency/Municipality's Area ²
(1)		(3)	(4)
1.	010. Benua Lima	258,00	6,73
2.	020. Dusun Timur	867,70	22,63
3.	021. Paju Epat	664,30	17,33
4.	030. Awang	203,00	5,29
5.	040. Patangkep Tutui	255,00	6,65
6.	050. Dusun Tengah	371,00	9,68
7.	051. Raren Batuah	186,00	4,85
8.	052. Paku	272,00	7,09
9.	053. Karusen Janang	178,00	4,64
10.	060. Pematang Karau	579,00	15,10
Barito Timur		3 834,00	100,00

Catatan/Note: ² Berdasarkan Kajian Tatabatas administrasi 2019, Sekretariat Daerah Kabupaten Barito Timur/*The Result of the study conducted by the Administration Regional Secretariat of Barito Timur Regency*

Tabel 1.1.2 Luas Daerah Menurut Kecamatan di Kabupaten Barito Timur, 2019

Table

Total Area by Regency/Municipality in Barito Timur Regency, 2019

	Kecamatan Sub District	Tinggi Wilayah¹ (mdpl) Altitude (m a.s.l)	Jarak ke Ibukota² Distance to the Capital
	(1)	(2)	(3)
1.	010. Benua Lima	30,00	365
2.	020. Dusun Timur	28,00	317
3.	021. Paju Epat	20,00	90
4.	030. Awang	60,00	60
5.	040. Patangkep Tutui	60,00	0
6.	050. Dusun Tengah	26,00	23
7.	051. Raren Batuah	80,00	40
8.	052. Paku	15,00	97
9.	053. Karusen Janang	17,00	115
10.	060. Pematang Karau	20,00	230
Barito Timur			

Catatan/Note: ¹ Berdasarkan hasil Podes 2014

² Berdasarkan hasil Podes 2018

Sumber/Source: Peraturan Menteri Dalam Negeri Nomor 137 Tahun 2017 tanggal 29 Desember 2017, Sekretariat Daerah Kabupaten Barito Timur, dan BPS

Tabel 1.1.3 Luas Wilayah Menurut Kecamatan dan Desa/kelurahan di Kabupaten Barito Timur, 2019

Table

Area by Sub District and Village/Ward of Barito Timur Regency, 2019

Kecamatan Sub District	Desa/Kelurahan Village/Ward	Luas Wilayah (km ²) Area (square.km)
(1)	(2)	(3)
[010] Benua Lima	[001] Taniran	60,00
	[002] Kandris	6,00
	[003] Banyu Landas	10,00
	[004] Bagok	63,00
	[005] Bamban	45,00
	[006] Tewah Pupuh	59,00
	[007] Gudang Seng	15,00
[020] Dusun Timur	[001] Pulau Patai	182,25
	[002] Sarapat	80,00
	[003] Magantis	90,25
	[004] Jaar	45,00
	[005] Matabu	30,00
	[006] Tamiang Layang	45,56
	[007] Jaweten	26,13
	[008] Haringen	28,50
	[009] Dorong	25,00
	[010] Didi	23,20
	[011] Karang Langit	23,25
	[012] Harara	68,56
	[013] Mangkarap	45,00
	[014] Matarah	45,00
	[015] Gumpa	45,00
	[016] Maragut	45,00
	[017] Sumur	20,00

Lanjutan Tabel/Continued Table 1.1.3

Kecamatan Sub District	Desa/Kelurahan Village/Ward	Luas Wilayah (km ²) Area (square.km)
(1)	(2)	(3)
[021] Paju Epat	[001] Telang	171,55
	[002] Murutuwu	64,00
	[003] Balawa	110,25
	[004] Maipe	12,25
	[005] Telang Baru	56,25
	[006] Juru Banu	144,00
	[007] Tampu Langit	61,00
	[008] Siong	25,00
	[009] Kalinapu	20,00
[030] Awang	[001] Janah Jari	21,00
	[002] Bangkirayen	22,00
	[003] Tangkan	23,00
	[004] Amapri	14,50
	[005] Wungkur Nanakan	14,00
	[006] Hayaping	23,00
	[007] Biwan	10,00
	[008] Apar Batu	41,00
	[009] Pianggu	14,50
	[010] Danau	10,00
	[011] Janah Mansiwui	10,00

Lanjutan Tabel/Continued Table 1.1.3

Kecamatan Sub District	Desa/Kelurahan Village/Ward	Luas Wilayah (km ²) Area (square.km)
(1)	(2)	(3)
[040] Patangkep Tutui	[001] Pulau Padang	10,00
	[002] Rmania	7,00
	[003] Kambitin	8,00
	[004] Bentot	51,00
	[005] Ampari Bura	29,00
	[006] Kotam	50,00
	[007] Betang Nalong	8,00
	[008] Mawani	31,00
	[009] Jango	29,00
	[010] Lalap	32,00
[050] Dusun Tengah	[004] Saing	29,00
	[005] Rodok	24,30
	[006] Ampah Dua	7,00
	[007] Putai	10,00
	[008] Ampah Kota	50,00
	[009] Netampin	105,00
	[010] Sumber Garungung	25,70
	[011] Muara Awang	120,00

Lanjutan Tabel/Continued Table 1.1.3

Kecamatan Sub District	Desa/Kelurahan Village/Ward	Luas Wilayah (km ²) Area (square.km)
(1)	(2)	(3)
[052] Paku	[001] Tamba	25,00
	[002] Runggu Raya	28,00
	[003] Patung	25,00
	[004] Kalamus	40,00
	[005] Simpang Bangkuang	29,00
	[006] Kupang Baru	9,00
	[007] Luau Jawuk	8,00
	[008] Tarinsing	8,00
	[009] Bantai Napu	7,00
	[010] Pangkan	26,00
	[011] Gandrung	44,00
	[012] Paku Beto	23,00
[053] Karusen Janang	[001] Dayu	73,00
	[002] Wuran	20,00
	[003] Ipu Mea	27,00
	[004] Simpang Naneng	14,00
	[005] Lagan	14,00
	[006] Putut Tawuluh	15,00
	[007] Kandris	15,00

Lanjutan Tabel/*Continued Table 1.1.3*

Kecamatan <i>Sub District</i>	Desa/Kelurahan <i>Village/Ward</i>	Luas Wilayah (km ²) <i>Area (square.km)</i>
(1)	(2)	(3)
[060] Pematang Karau	[001] Muara Pelantau	172,00
	[002] Ketab	43,00
	[003] Kupang Bersih	52,00
	[004] Tuyau	16,00
	[005] Pinang Tunggal	42,00
	[006] Nagaleah	21,00
	[007] Lampeong	42,00
	[008] Bararawa	12,00
	[009] Bambulung	91,00
	[010] Lebo	38,00
	[011] Tumpung Ulung	12,00
	[012] Muruduyung	26,00
	[013] Sumberejo	12,00

Sumber/*Source*: Sekretariat Daerah Kabupaten Barito Timur/*Regional Secretary of Barito Timur Regency*

Tabel 1.1.4 Sungai yang Melintasi Wilayah Kabupaten Barito Timur (Km), 2019

Table

Rivers Crossing the Territory of Barito Timur Regency (Km), 2019

Nama Sungai <i>River Name</i>	Panjang Sungai (km) <i>River Length (km)</i>	Desa/Kelurahan yang Dilalui <i>Village/Ward Passed</i>
(1)	(2)	(3)
Sungai Karau	37	Kecamatan Dusun Tengah - Kelurahan Ampah Kota Kecamatan Pematang Karau - Desa Ketab - Desa Muara Pelantau
Sungai Sirau	40	Kecamatan Dusun Timur - Kelurahan Tamiang Layang - Desa Magantis - Desa Harara - Desa Haringen
Sungai Napu	18	Kecamatan Paju Epat - Desa Telang Baru
Sungai Krabas	12	Kecamatan Paju Epat - Desa Tampu Langit - Desa Kalinapu

Sumber/Source: Dinas Perhubungan Kabupaten Barito Timur/ *Transportation Office of Barito Timur Regency*

Tabel 1.1.5 Panjang Sungai yang Dapat Dilayari dan Rata-rata Kedalaman Sungai di Kabupaten Barito Timur (Km), 2019

Table

Runnable River Length and Average River Depth in Barito Timur Regency (Km), 2019

Nama Sungai <i>River Name</i>	Panjang Sungai (km) <i>River Length (km)</i>	Panjang Yang Dapat Dilayari (km) <i>Runnable River(km)</i>	Rata-rata (m) <i>Average(m)</i>	
			Kedalaman <i>Depth</i>	Lebar <i>Wide</i>
(1)	(2)	(3)	(4)	(5)
Sungai Karau	37	21	3-6	15-20
Sungai Sirau	40	34	4-7	5-12
Sungai Napu	18	18	6-12	75-100
Sungai Krambas	12	12	4-7	5-8

Sumber/Source: Dinas Perhubungan Kabupaten Barito Timur/ *Transportation Office of Barito Timur Regency*

1.2 KEADAAN IKLIM/CLIMATE CONDITION

Tabel 1.2.1 Pengamatan Unsur Iklim di Stasiun Pengamatan Badan Meteorologi Klimatologi dan Geofisika (BMKG) Menurut Bulan di Kabupaten Barito Timur, 2019

Observation of Climate Elements Meteorological, Climatological, and Geophysical Agency by Month in Barito Timur Regency, 2019

Bulan Month	Suhu Udara (°C) Temperature (°C)			Kelembaban Relatif (%) Average Humidity (%)		
	Min Min	Maks Max	Rata-rata Average	Min Min	Maks Max	Rata-rata Average
(1)	(2)	(3)	(4)	(5)	(6)	(7)
01. Januari	21,4	35,2	27,0	49	100	86
02. Februari	21,4	34,8	27,6	48	98	73
03. Maret	21,4	35,2	27,3	54	98	85
04. April	22,0	35,2	27,6	55	100	86
05. Mei	23,7	34,9	27,9	55	95	73
06. Juni	22,8	34,3	27,2	55	94	85
07. Juli	18,4	34,5	27,0	48	100	86
08. Agustus	20,0	35,4	27,0	47	100	85
09. September	19,6	36,8	27,3	40	100	87
10. Oktober	21,6	35,3	27,7	47	100	83
11. November	22,6	35,6	28,1	51	89	82
12. Desember	22,0	34,8	27,5	54	100	81
Rata-rata Mean	21,4	35,2	27,4	50,3	97,8	82,2

Lanjutan Tabel/Continued Table 1.2.1

Bulan Month	Tekanan Udara (Mb) Air Pressure (Mb)		Angin Wind		Penyinar an Matahari Duration of Sunshine (%)
	Min Min	Maks Max	Kecepatan Rata-rata (Knot) Average Velocity (Knot)	Arah Angin Wind Direction	
(1)	(2)	(3)	(4)	(5)	(6)
Januari	1007,2	1015,9	15	TIMUR	42,9
Februari	1010,7	1017,3	12	UTARA	42,6
Maret	1007,3	1017,6	12	TIMUR LAUT	59,2
April	1005,6	1016,0	20	SELATAN	55,6
Mei	1009,2	1013,3	20	UTARA	67,6
Juni	1009,3	1012,8	8	TIMUR	48,0
Juli	1007,3	1016,1	7	UTARA	65,5
Agustus	1008,1	1015,7	8	UTARA	71,4
September	1008,1	1016,3	10	TIMUR	51,7
Oktober	1005,9	1015,7	10	TIMUR	59,6
November	1005,9	1014,9	19	TIMUR	60,7
Desember	1006,4	1014,7	10	TIMUR LAUT	49,9
Rata-rata Mean	1007,6	1015,5	12,6		56,2

Lanjutan Tabel/Continued Table 1.2.1

Bulan Month	Curah Hujan (mm) Rainfall (mm)	Hari Hujan (hari) Rainday (day)	Jumlah (mm) Total (mm)
(1)	(2)	(3)	(4)
Januari	35,0	20	187,8
Februari	30,0	20	148,8
Maret	47,2	21	172,4
April	28,0	19	177,3
Mei	8,6	15	50,5
Juni	112,0	15	147,9
Juli	26,7	7	47,5
Agustus	44,4	9	135,2
September	11,2	3	20,4
Oktober	15,6	14	65,4
November	54,2	15	107,2
Desember	62,6	25	265,1
Rata-rata Mean	39,6	15,3	127,1

Sumber/ Source:

Stasiun Meteorologi Buntok/ Meteorological Station Buntok

JUMLAH PNS MENURUT TINGKAT PENDIDIKAN DAN JENIS KELAMIN, 2019

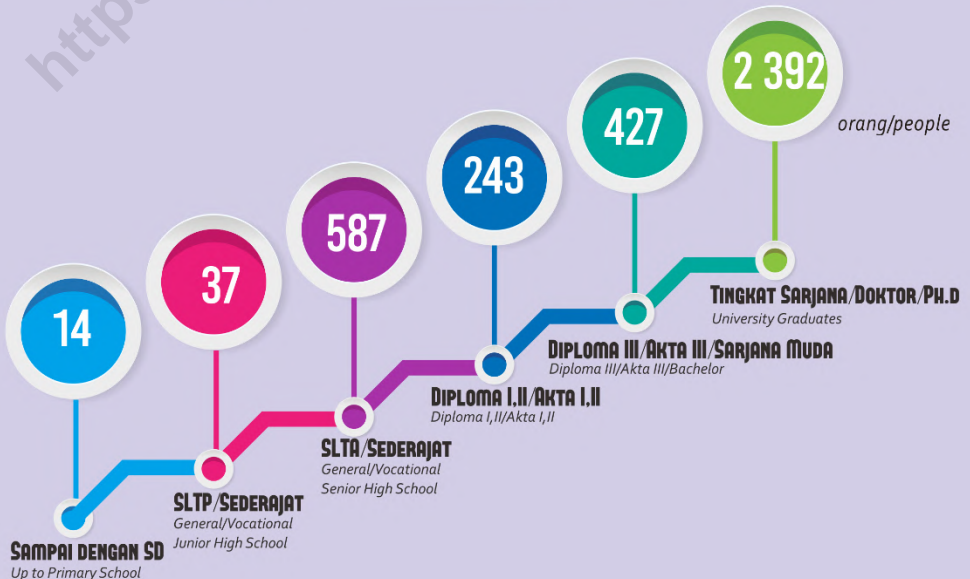
Number of Civil Regional Servants by Educational Level and sex

LAKI-LAKI
Male
1 690
orang/people

PEREMPUAN
Female
2 010
orang/people



designed by freepik



PENJELASAN TEKNIS

TECHNICAL NOTES

1. **Desa/kelurahan** adalah satuan organisasi pemerintahan terendah di Indonesia. Desa dipimpin oleh seorang kepala desa yang berada di bawah camat. Kepala desa dipilih secara demokratis oleh masyarakat sedangkan kepala kelurahan sedangkan kepala kelurahan ditunjuk dari pegawai negeri.
 2. **Anggota Dewan Perwakilan Rakyat Daerah (DPRD)** dipilih melalui pemilihan umum (pemilu) dan dilantik dalam masa jabatan lima tahun.
 3. **Susunan pemerintahan** Kabupaten Barito Timur periode 2014–2019 terdiri dari bupati, wakil bupati, dan Organisasi Perangkat Daerah (OPD).
 4. **Pegawai negeri sipil (PNS)** adalah setiap warga negara Republik Indonesia yang telah memenuhi syarat yang ditentukan, diangkat oleh pejabat yang berwenang, dan disertai tugas dalam jabatan
1. **Village/kelurahan** refers to the territory which is the lowest administration unit of the Government of Indonesia. This includes the community which is headed by a village head who ranks directly below the subdistrict head. The heads of desa are democratically elected by the community whereas heads of kelurahan (lurah) are appointed as public servants.
 2. **Regional House of Representatives (DPRD)** members are elected through a general election and appointed for a five years membership.
 3. **The government structure** of the Barito Timur Regency period 2014–2019 consists of regent, vice regent, and performance unit (OPD).
 4. **The civil servant (PNS)** is every citizen of the Republic of Indonesia who has been determined eligible, be appointed by the authorized official, and assigned the duty in the state office, or charge of any other state duty, is paid based on

GOVERNMENT

negeri, atau disertai tugas negara lainnya, dan digaji berdasarkan peraturan perundang-undangan yang berlaku. PNS terdiri dari PNS pusat dan PNS daerah.

legislation and regulations. PNS consists of central and regional civil servants.

<https://bartimkab.bps.go.id>

ULASAN**DESCRIPTION****2.1 WILAYAH ADMINISTRATIF**

Kabupaten Barito Timur lahir tanggal 10 Juni 2002 dan beribukota di Tamiang Layang, Kecamatan Dusun Timur. Berdasarkan status hukum desa/kelurahan, Barito Timur terdiri atas 100 desa dan 3 kelurahan definitif yang tersebar di 10 kecamatan.

Sejak lahirnya, Kabupaten Barito Timur telah dipimpin oleh 3 orang bupati/pejabat. Bupati Barito Timur yang pertama adalah Gumarawan Panti, bupati kedua adalah Drs. H. Zain Alkim, dan bupati yang saat ini menjabat ialah Ampera A.Y. Mebas, SE. MM., dengan Wakil Bupati Habib Said Abdul Saleh.

Pada pemilihan kepala daerah serentak tanggal 27 Juni 2018, bupati yang saat ini menjabat telah terpilih kembali untuk periode jabatan tahun 2018 sampai dengan tahun 2023 berpasangan dengan Habib Said Abdul Saleh.

2.2 DEWAN PERWAKILAN RAKYAT DAERAH

Jumlah anggota DPRD Kabupaten Barito Timur adalah 25 orang yang terdiri atas 18 laki-laki dan 7 perempuan dari 9 partai politik. Jumlah

2.1 ADMINISTRATIVE AREA

Barito Timur has established on June 10th 2002 which capitalized in Tamiang Layang, Dusun Timur Subdistrict. According to the law status of villages/ward, Barito Timur consists of 100 villages and 3 wards which spread in 10 Subdistricts.

Since the establishment, Barito Timur has been managed by 3 regents. The first regent was Gumarawan Panti, the second regent was Drs. H. Zain Alkim, and current regent is Ampera A.Y. Mebas, SE. MM, with Habib Said Abdul Saleh as vice-regent.

In the simultaneous regional elections on 27 June 2018, the currently serving regent has been re-elected for the 2018 to 2023 term of office paired with Habib Said Abdul Saleh.

2.2 THE REGIONAL HOUSE OF REPRESENTATIVE

Number Parliaments member of Barito Timur Regency are 25 members which consist of 18 male

GOVERNMENT

ini tidak mengalami perubahan sejak hasil pemilu tahun 2018. DPRD Barito Timur secara rutin melakukan sidang paripurna dan telah menghasilkan berbagai keputusan daerah.

2.3 PEGAWAI NEGERI SIPIL

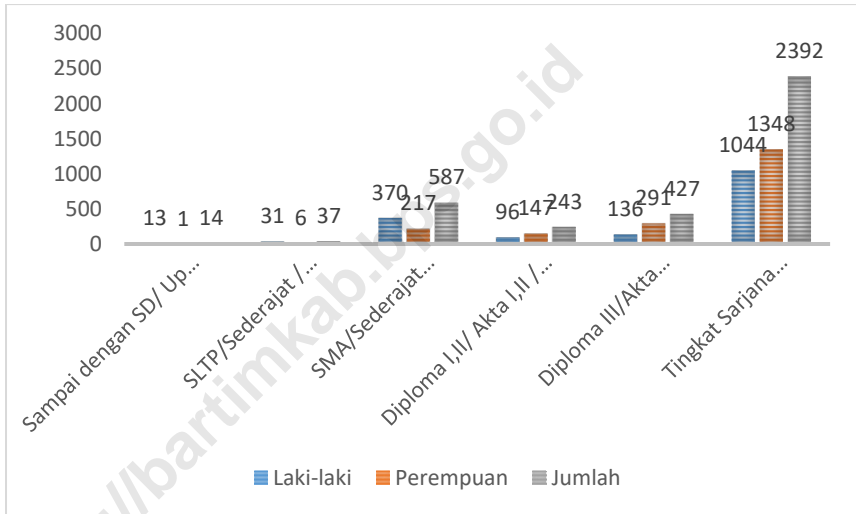
Banyaknya Pegawai Negeri Sipil (PNS) Daerah Barito Timur tahun 2019 mengalami penurunan sebanyak 0,45% dibandingkan tahun 2018 dari 3.717 orang menjadi 3.700 orang. Berdasarkan jenis kelamin, jumlah PNS perempuan lebih banyak dibandingkan laki-laki. Sementara berdasarkan pendidikan, Jumlah PNS terbanyak adalah S1, kemudian diikuti Diploma/Akademi, dan SLTA.

and 7 female from 9 political party. This amount is unchanged from the 2018 election result. They make council routinely and have made some parliament's decision.

2.1 CIVIL SERVANTS

Number of Local Civil Servants in Barito Timur in 2019 decreased as much as 0,45% compared to 2018 from 3.717 people to 3.700 people. Based on gender, the number of female civil servants is more than male civil servants. According to the education level, the greatest number of civil servants education is Bachelor, followed by Diploma/Academy, and Senior High School.

Gambar 2.1 Persentase Pegawai Negeri Sipil Daerah Menurut Tingkat Pendidikan dan Jenis Kelamin, 2019
Figure Percentage of Civil Regional Servants by Educational Level and Sex, 2019



Sumber/Source: Badan Kepegawaian dan Pengembangan Sumber Daya Manusia Kabupaten Barito Timur/ Civil Agency and the Human Resources Development Service Barito Timur Regency

2.1 WILAYAH ADMINISTRATIF/ADMINISTRATIVE AREA

Tabel 2.1.1 Jumlah Desa¹ Menurut Kecamatan di Kabupaten Barito Timur, 2015-2019
Table

Number of Village by Sub District in Barito Timur Regency, 2018

Kecamatan Sub District	2015	2016	2017	2018	2019
(1)	(2)	(3)	(4)	(5)	(6)
010. Benua Lima	7	7	7	7	7
020. Dusun Timur	17	17	17	17	17
021. Paju Epat	9	9	9	9	9
030. Awang	11	11	11	11	11
040. Patangkep Tutui	10	10	10	10	10
050. Dusun Tengah	8	8	8	8	8
051. Raren Batuah	9	9	9	9	9
052. Paku	12	12	12	12	12
053. Karusen Janang	7	7	7	7	7
060. Pematang Karau	13	13	13	13	13
Barito Timur	103	103	103	103	103

Catatan/Note: ¹Termasuk Kelurahan dan Unit Permukiman Transmigrasi (UPT)/Include Transmigration Settlement Unit

Sumber/Source: Peraturan Kepala Badan Pusat Statistik Nomor 29 Tahun 2018 Tanggal 15 Januari 2018 tentang Perubahan Atas Peraturan Kepala Badan Pusat Statistik Nomor 55 Tahun 2017 tentang Kode dan Nama Wilayah Kerja Statistik Tahun 2017/Chief Statistician Regulation Number 29/2018, January 15 2018, as a revision of Chief Statistician Regulation Number 55 of 2017 on Code and Name of Regional Level of Data Collection.

Tabel 2.1.2 Jumlah Rukun Tetangga (RW) dan Rukun Warga (RW) Menurut Kecamatan di Kabupaten Barito Timur, 2019
Table Number of Ward by Sub District in Barito Timur Regency, 2019

Kecamatan Sub District	Rukun Tetangga (RT)	Rukun Warga (RW)
(1)	(2)	(3)
010. Benua Lima	28	7
020. Dusun Timur	90	-
021. Paju Epat	31	3
030. Awang	33	-
040. Patangkep Tutui	35	-
050. Dusun Tengah	81	12
051. Raren Batuah	54	8
052. Paku	52	-
053. Karusen Janang	35	9
060. Pematang Karau	71	9
Barito Timur	510	48

Sumber/Source: Badan Pemberdayaan Masyarakat dan Desa Kabupaten Barito Timur/Community and Village Empowerment Agency of Barito Timur Regency

2.2 DEWAN PERWAKILAN RAKYAT DAERAH/THE REGIONAL HOUSE OF REPRESENTATIVE

Tabel 2.2.1 Jumlah Anggota DPRD Menurut Partai Politik dan Jenis Kelamin di Kabupaten Barito Timur, 2019
Number of Members of The Regional House of Representative by Political Parties and Sex in Barito Timur Regency, 2019

Partai Politik <i>Politic Party</i>	Anggota Dewan Perwakilan Rakyat Daerah <i>Members of The Regional House Of Representative</i>		
	Laki-laki <i>Male</i>	Perempuan <i>Female</i>	Jumlah <i>Total</i>
(1)	(2)	(3)	(4)
Partai Golongan Karya	3	2	5
Partai Demokrasi Indonesia Perjuangan	3	-	3
Perindo	1	1	2
Partai Persatuan Pembangunan	2	-	2
Partai Nasional Demokrat	2	1	3
Partai Gerindra	2	1	3
Partai Keadilan Dan Persatuan Indonesia	1	2	3
Partai Demokrat	3	-	3
Partai Kebangkitan Bangsa	1	-	1
Jumlah/Total	18	7	25
2018	20	5	25

Sumber/Source: Sekretariat DPRD Kabupaten Barito Timur/Council Sekretariat of Barito Timur Regency

Tabel 2.2.2 Jumlah Anggota DPRD Menurut Tingkat Pendidikan dan Jenis Kelamin di Kabupaten Barito Timur, 2019

Table

Number of Members of The Regional House of Representative by Educational Level and Sex in Barito Timur Regency, 2019

Partai Politik <i>Politic Party</i>	Anggota Dewan Perwakilan Rakyat Daerah <i>Members of The Regional House Of Representative</i>		
	Laki-laki <i>Male</i>	Perempuan <i>Female</i>	Jumlah Total
(1)	(2)	(3)	(4)
SLTA/Senior High School	6	1	7
Diploma I/II <i>Diploma I/II</i>	-	-	-
Akademi/Diploma III <i>Academy/Diploma III</i>	2	-	2
S1/bachelor	7	4	11
S2/Master	3	2	5
S3/Doctor	-	-	-
Jumlah/Total	18	7	25
2018	20	5	25

Sumber/Source: Sekretariat DPRD Kabupaten Barito Timur/Council Sekretariat of Barito Timur Regency

Tabel 2.2.3 Jumlah Keputusan DPRD Menurut Jenis Keputusan di Kabupaten Barito Timur, 2019

Table

Number of The Regional House of Representative Decision by Type of Decision in Barito Timur Regency, 2019

Jenis Keputusan Type of Decision	2015	2016	2017	2018	2019
(1)	(2)	(3)	(4)	(5)	(6)
Peraturan Daerah	9	6	8	7	15
Keputusan DPRD	11	11	19	16	19
Keputusan Pimpinan DPRD	2	2	2	2	2
Keputusan Daerah	-	-	-	-	-
Rapat-rapat	81	162	270	139	153
Lainnya	-	-	-	-	-
Jumlah/Total	103	181	299	164	189

Sumber/Source: Sekretariat DPRD Kabupaten Barito Timur/Council Sekretariat of Barito Timur Regency

2.3 SUMBER DAYA MANUSIA/HUMAN RESOURCES

Tabel 2.3.1 Jumlah Pegawai Negeri Sipil Daerah Menurut Jabatan dan Jenis Kelamin, 2018 dan 2019
Table

Number of Civil Regional Servants by Occupation and Sex, 2018 and 2019

Jabatan Occupation (1)	2018			2019		
	Laki-laki Male (2)	Perempuan Female (3)	Jumlah Total (4)	Laki-laki Male (5)	Perempuan Female (6)	Jumlah Total (7)
Fungsional Tertentu/ Specific Functional	707	1 338	2 045	664	1 308	1 972
Fungsional Umum/Staf/ General Functional	625	418	1 043	653	485	1 138
Struktural/ Structural						
• Eselon V/5th Echelon	4	4	8	4	4	8
• Eselon IV/4th Echelon	273	190	463	263	181	444
• Eselon III/3rd Echelon	99	31	130	88	29	117
• Eselon II/2nd Echelon	24	4	28	18	3	21
• Eselon I/1st Echelon	-	-	-	-	-	-
Jumlah/Total	1 732	1 985	3 717	1 690	2 010	3 700

Sumber/Source: Badan Kepegawaian dan Pengembangan Sumber Daya Manusia Kabupaten Barito Timur/ Civil Agency and the Human Resources Development Service Barito Timur Regency

Tabel 2.3.2 Jumlah Pegawai Negeri Sipil Daerah Menurut Tingkat Pendidikan dan Jenis Kelamin, 2018 dan 2019
Number of Civil Regional Servants by Educational Level and Sex, 2018 and 2019

Tingkat Pendidikan <i>Educational Level</i>	2018			2019		
	Laki-laki <i>Male</i>	Perempuan <i>Female</i>	Jumlah <i>Total</i>	Laki-laki <i>Male</i>	Perempuan <i>Female</i>	Jumlah <i>Total</i>
(1)	(2)	(3)	(4)	(5)	(6)	(7)
Sampai dengan SD/ <i>Up to Primary School</i>	17	1	18	13	1	14
SLTP/Sederajat / <i>General/Vocational Junior High School</i>	34	6	40	31	6	37
SMA/Sederajat <i>/General/Vocational Senior High School</i>	401	249	650	370	217	587
Diploma I,II/ Akta I,II / <i>Diploma I, II/Akta I, II</i>	155	255	410	96	147	243
Diploma III/Akta III/Sarjana Muda/ <i>Diploma III/Akta III/Bachelor</i>	149	299	448	136	291	427
Tingkat Sarjana /Doktor/Ph.D / <i>University Graduates</i>	977	1 174	2 151	1 044	1 348	2 392
Jumlah/Total	1 732	1 985	3 717	1 690	2 010	3 700

Sumber/Source: Badan Kepegawaian dan Pengembangan Sumber Daya Manusia Kabupaten Barito Timur/ *Civil Agency and the Human Resources Development Service Barito Timur Regency*

Tabel 2.3.3 Jumlah Pegawai Negeri Sipil Daerah Menurut Tingkat Kepangkatan dan Jenis Kelamin, 2019

Number of The Regional House of Representative Decision by Type of Decision in Barito Timur Regency, 2019

Pangkat/ Golongan/ Ruang Hierarchy	2018			2019		
	Laki-laki Male (2)	Perempuan Female (3)	Jumlah Total (4)	Laki-laki Male (5)	Perempuan Female (6)	Jumlah Total (7)
1. I/A (Juru Muda)	3	-	3	2	-	2
2. I/B (Juru Muda Tingkat I)	3	-	3	4	-	4
3. I/C (Juru)	12	2	14	5	-	5
4. I/D (Juru Tingkat I)	11	2	13	15	4	19
Golongan I/ Range I	29	4	33	26	4	30
5. II/A (Pengatur Muda)	28	14	42	21	9	30
6. II/B (Pengatur Muda Tingkat I)	74	55	129	69	54	123
7. II/C (Pengatur)	188	108	296	114	86	200
8. II/D (Pengatur Tingkat I)	80	87	167	149	89	238
Golongan II/ Range II	370	264	634	353	238	591
9. III/A (Penata Muda)	199	346	545	182	347	529
10. III/B (Penata Muda Tingkat 1)	227	330	557	239	365	604
1. III/C (Penata)	266	321	587	278	356	634
2. III/D (Penata Tingkat I)	229	233	462	223	228	452
Golongan III/ Range III	921	1230	2151	922	1296	2218

Lanjutan Tabel/Continued Table 2.3.3

Pangkat/ Golongan/ Ruang Hierarchy	2018			2019		
	Laki-laki Male	Perempuan Female	Jumlah Total	Laki-laki Male	Perempuan Female	Jumlah Total
(1)	(8)	(9)	(10)	(11)	(12)	(13)
13. IV/A (Pembina)	228	266	494	200	221	421
14. IV/B (Pembina Tingkat I)	160	216	376	170	247	417
15. IV/C (Pembina Utama Muda)	23	5	28	18	4	22
16. IV/D (Pembina Utama Madya)	1	-	1	1	-	1
17. IV/E (Pembina Utama)	-	-	-	-	-	-
Golongan IV/ Range IV	412	487	899	389	472	861
Jumlah/Total	1 732	1 985	3 717	1 690	2 010	3 700

Sumber/Source: Badan Kepegawaian dan Pengembangan Sumber Daya Manusia Kabupaten Barito Timur/ Civil Agency and the Human Resources Development Service Barito Timur Regency

Tabel 2.3.4 Jumlah Pegawai Negeri Sipil Daerah Menurut Jenis Kelamin di Kabupaten Barito Timur, 2015-2019

Number of Civil Regional Servants by Sex in Barito Timur Regency, 2015-2019

Tahun Year	Pegawai Negeri Sipil Civil Servant		
	Laki-Laki Male	Perempuan Female	Jumlah Total
(1)	(2)	(3)	(4)
2015	2 095	2 301	4 396
2016	1 920	2 090	4 010
2017	1 841	2 071	3 912
2018	1 732	1 985	3 717
2019	1 690	2 010	3 700

Sumber/Source: Badan Kepegawaian dan Pengembangan Sumber Daya Manusia Kabupaten Barito Timur/ *Civil Agency and the Human Resources Development Service Barito Timur Regency*

Tabel 2.3.5 Jumlah Pegawai Negeri Sipil Daerah Menurut Dinas/Instansi Pemerintah dan Tingkat Pendidikan di Kabupaten Barito Timur, 2019

Number of Local Civil Servants by Department/Public Institutions and Education Attainment in Barito Timur Regency, 2019

Instansi Pemerintah <i>Institute Government</i>	Tingkat Pendidikan/ <i>Education Attainment</i>						
	SD	SL TP	SL TA	Akademi/ Diploma	S1	S2	S3
(1)	(2)	(3)	(4)	(5)	(6)	(7)	(8)
Sekretariat Daerah	-	2	51	11	68	18	-
Sekretariat DPRD	1	2	12	1	19	1	-
Inspektorat	-	1	4	4	13	8	-
Badan Perencanaan Pembangunan Daerah	-	-	6	1	23	7	-
Badan Kepegawaian dan Pengembangan Sumber Daya Manusia	-	-	3	3	24	4	-
Badan Kesatuan Bangsa dan Politik	-	1	12	1	10	2	-
Dinas Ketahanan Pangan	-	-	7	3	16	4	-
Dinas Lingkungan Hidup	-	-	7	3	26	4	-
Dinas Pemberdayaan Masyarakat dan Desa	-	-	3	1	17	6	-
Dinas Pengendalian Penduduk dan Keluarga Berencana	-	1	3	3	9	2	-
Dinas Pemberdayaan Perempuan dan Perlindungan Anak	-	-	10	1	10	7	-
Dinas Kependudukan & Cat. Sipil	1	-	12	5	12	1	-
Dinas Kesehatan	-	2	22	84	58	24	-
Dinas Koperasi, Usaha Kecil Menengah dan Perindustrian	-	-	15	3	19	4	-

Lanjutan Tabel/Continued Table 2.3.5

Instansi Pemerintah <i>Institute Government</i>	Tingkat Pendidikan/ <i>Education Attainment</i>						
	SD	SL TP	SL TA	Akademi/ Diploma	S1	S2	S3
(1)	(2)	(3)	(4)	(5)	(6)	(7)	(8)
Dinas Pekerjaan Umum dan Penataan Ruang	1	2	13	11	36	7	-
Dinas Kebudayaan, Pariwisata, Kepemudaan dan Olahraga	-	1	12	5	17	3	-
Badan Pendapatan Daerah	-	-	4	2	16	10	-
Dinas Pendidikan	-	-	13	8	22	9	-
Badan Pengelolaan Keuangan & Aset Daerah	-	1	6	5	19	14	-
Dinas Komunikasi dan Informatika	-	-	8	1	17	5	-
Dinas Perhubungan	-	1	13	7	19	2	-
Dinas Pertanian	-	2	25	34	91	10	-
Dinas Sosial	-	-	9	2	10	2	-
Dinas Penanaman Modal dan Pelayanan Terpadu Satu Pintu	-	-	1	1	10	4	-
Dinas Perdagangan	-	-	10	5	24	1	-
Dinas Perikanan	1	1	6	5	14		-
Dinas Perpustakaan dan Kearsipan	-	-	8		13	2	-
Dinas Perumahan dan Kawasan Permukiman	-	-	3	2	10	6	-
Dinas Tenaga Kerja dan Transmigrasi	-	1	6	2	21	5	-
Satuan Polisi Pamong Praja dan Pemadam Kebakaran	-	2	38	3	19	2	-
Kantor Camat Awang	1	1	14	3	6	1	-
Kantor Camat Benua Lima	-	1	6	3	7	1	-

Lanjutan Tabel/Continued Table 2.3.5

Instansi Pemerintah <i>Institute Government</i>	Tingkat Pendidikan/ <i>Education Attainment</i>						
	SD	SL TP	SL TA	Akademi/ Diploma	S1	S2	S3
(1)	(2)	(3)	(4)	(5)	(6)	(7)	(8)
Kantor Camat Dusun Tengah	-	-	-	11	11	-	-
Kantor Camat Dusun Timur	-	-	9	3	10	-	-
Kantor Camat Karusen Janang	-	-	14	3	6	-	-
Kantor Camat Paju Epat	-	-	4	3	6	1	-
Kantor Camat Paku	-	1	12	1	11	-	-
Kantor Camat Patangkep Tutui	-	2	9	1	7	1	-
Kantor Camat Pematang Karau	-	-	18	2	5	2	-
Kantor Camat Raren Batuah	-	-	7	3	7	2	-
Kelurahan Tamiang Layang	-	-	4	1	4	1	-
Kelurahan Ampah Kota	-	-	4	1	7	1	-
Kelurahan Taniran	-	-	1	1	3	1	-
UPTD Puskesmas Tamiang Layang	-	-	11	36	14	4	-
UPTD Puskesmas Ampah	-	-	7	28	14	3	-
UPTD Puskesmas Pasar Panas	-	-	7	21	9	5	-
UPTD Puskesmas Hayaping	-	-	3	12	8	-	-
UPTD Puskesmas Bentot	-	-	3	21	4	1	-
UPTD Puskesmas Bambulung	-	-	5	17	10	1	-
UPTD Puskesmas Unsum	-	1	3	14	3	-	-
UPTD Puskesmas Tampa	-	-	1	17	7	-	-

Lanjutan Tabel/Continued Table 2.3.5

Instansi Pemerintah <i>Institute Government</i>	Tingkat Pendidikan/ <i>Education Attainment</i>						
	SD	SL TP	SL TA	Akademi/ Diploma	S1	S2	S3
(1)	(2)	(3)	(4)	(5)	(6)	(7)	(8)
UPTD Puskesmas Telang Siong	-	-	1	16	8	1	-
UPTD Puskesmas Edison Jaar	-	-	4	19	9	1	-
UPTD Puskesmas Dayu	-	-	3	23	3	-	-
UPT Disdik Kec. Awang	-	-	-	1	2	1	-
UPT Disdik Kec. Benua Lima	-	-	1	-	1	1	-
UPT Disdik Kec. Dusun Tengah	-	-	3	3	4	1	-
UPT Disdik Kec. Dusun Timur	-	-	1	2	7	-	-
UPT Disdik Kec. Karusen Janang	-	-	1	3	2	1	-
UPT Disdik Kec. Paju Epat	-	-	1	1	1	1	-
UPT Disdik Kec. Paku	-	-	-	1	5	1	-
UPT Disdik Kec. Patangkep Tutui	-	-	2	-	2	-	-
UPT Disdik Kec. Pematang Karau	-	-	2	1	2	-	-
UPT Disdik Kec. Raren Batuah	-	-	1	-	2	-	-
SMP Negeri Kab. Bartim	1	5	22	41	318	8	-
SD Kabupaten Barito Timur	8	6	48	198	861	4	-
TK Se-Kabupaten Barito Timur	-	-	2	4	42	-	-
Jumlah/Total	14	37	576	732	2 110	231	-
2018	18	75	615	904	1 908	197	-
2017	24	46	734	1 081	1 876	151	-

Sumber/Source: Badan Kepegawaian dan Pengembangan Sumber Daya Manusia Kabupaten Barito Timur/ *Civil Agency and the Human Resources Development Service Barito Timur Regency*

Tabel 2.3.6 Jumlah Pegawai Negeri Sipil Daerah Menurut Dinas/Instansi Pemerintah dan Golongan di Kabupaten Barito Timur, 2019

Number of Local Civil Servants by Department/Public Institutions and Groups in Barito Timur Regency, 2019

Instansi Pemerintah <i>Institute Government</i>	Golongan <i>Group</i>				Jumlah <i>Total</i>
	I	II	III	IV	
(1)	(2)	(3)	(4)	(5)	(6)
Sekretariat Daerah	2	49	82	17	150
Sekretariat DPRD	3	12	18	3	36
Inspektorat	-	4	23	3	30
Badan Perencanaan Pembangunan Daerah	-	6	22	9	37
Badan Kepegawaian dan Pengembangan Sumber Daya Manusia	-	1	28	5	34
Badan Kesatuan Bangsa dan Politik	-	8	13	5	26
Dinas Ketahanan Pangan	-	6	20	4	30
Dinas Lingkungan Hidup	-	7	34	3	44
Dinas Pemberdayaan Masyarakat dan Desa	-	4	20	3	27
Dinas Pengendalian Penduduk dan Keluarga Berencana	1	-	14	3	18
Dinas Pemberdayaan Perempuan dan Perlindungan Anak	-	7	17	4	28
Dinas Kependudukan & Cat. Sipil	1	9	16	5	31
Dinas Kesehatan	-	29	145	16	190
Dinas Koperasi, Usaha Kecil Menengah dan Perindustrian	-	14	25	2	41
Dinas Pekerjaan Umum dan Penataan Ruang	1	17	50	2	70
Dinas Kebudayaan, Pariwisata, Pemuda dan Olahraga	1	9	21	7	38
Badan Pendapatan Daerah	-	3	24	5	32

Lanjutan Tabel/Continued Table 2.3.6

Instansi Pemerintah <i>Institute Government</i>	Golongan <i>Group</i>				Jumlah <i>Total</i>
	I	II	III	IV	
(1)	(2)	(3)	(4)	(5)	(6)
Dinas Pendidikan	-	12	19	21	52
Badan Pengelolaan Keuangan & Aset Daerah	1	6	34	4	45
Dinas Komunikasi dan Informatika	-	8	20	3	31
Dinas Perhubungan	-	9	28	5	42
Dinas Pertanian	1	26	121	14	162
Dinas Sosial	-	2	18	3	23
Dinas Penanaman Modal dan Pelayanan Terpadu Satu Pintu	-	1	13	2	16
Dinas Perdagangan	-	12	24	4	40
Dinas Perikanan	2	7	16	2	27
Dinas Perpustakaan dan Kearsipan	-	4	14	5	23
Dinas Perumahan dan Kawasan Permukiman	-	3	15	3	21
Dinas Tenaga Kerja dan Transmigrasi	1	5	25	4	35
Satuan Polisi Pamong Praja dan Pemadam Kebakaran	-	41	20	3	64
Kantor Camat Awang	2	14	7	3	26
Kantor Camat Benua Lima	1	4	12	1	18
Kantor Camat Dusun Tengah	-	8	14	2	24
Kantor Camat Dusun Timur	-	9	13	3	25
Kantor Camat Karusen Janang		11	13	-	24
Kantor Camat Paju Epat		4	8	2	14
Kantor Camat Paku	1	9	14	1	25
Kantor Camat Patangkep Tutui	1	10	8	1	20

Lanjutan Tabel/Continued Table 2.3.6

Instansi Pemerintah <i>Institute Government</i>	Golongan <i>Group</i>				Jumlah <i>Total</i>
	I	II	III	IV	
(1)	(2)	(3)	(4)	(5)	(6)
Kantor Camat Pematang Karau	-	14	11	2	27
Kantor Camat Raren Batuah	-	7	11	1	19
Kelurahan Tamiang Layang	-	4	6	-	10
Kelurahan Ampah Kota	-	2	10	1	13
Kelurahan Taniran	-	-	6	-	6
UPTD Puskesmas Tamiang Layang	-	10	54	1	65
UPTD Puskesmas Ampah	-	13	39	-	52
UPTD Puskesmas Pasar Panas	-	6	35	1	42
UPTD Puskesmas Hayaping	-	8	14	1	23
UPTD Puskesmas Bentot	-	10	18	1	29
UPTD Puskesmas Bambulung	-	11	22	-	33
UPTD Puskesmas Unsum	-	5	16	2	23
UPTD Puskesmas Tampa	-	7	17	1	25
UPTD Puskesmas Telang Siang	-	7	19	-	26
UPTD Puskesmas Edison Jaar	-	8	23	2	33
UPTD Puskesmas Dayu	-	5	24	-	29
UPT Disdik Kec. Awang	-	-	1	3	4
UPT Disdik Kec. Benua Lima	-	-	1	2	3
UPT Disdik Kec. Dusun Tengah	-	-	6	5	11
UPT Disdik Kec. Dusun Timur	-	1	2	7	10

Lanjutan Tabel/Continued Table 2.3.6

Instansi Pemerintah <i>Institute Government</i>	Golongan <i>Group</i>				Jumlah <i>Total</i>
	I	II	III	IV	
(1)	(2)	(3)	(4)	(5)	(6)
UPT Disdik Kec. Karusen Janang	-	-	2	5	7
UPT Disdik Kec. Paju Epat	-	-	2	2	4
UPT Disdik Kec. Paku	-	-	2	5	7
UPT Disdik Kec. Patangkep Tutui	-	-	2	2	4
UPT Disdik Kec. Pematang Karau	-	2	1	2	5
UPT Disdik Kec. Raren Batuah	-	-	1	2	3
SMP Negeri Kab. Bartim	6	13	244	132	395
SD Kabupaten Barito Timur	5	66	571	483	1125
TK Se-Kabupaten Barito Timur	-	2	29	17	48
Jumlah/Total	30	591	2 217	862	3 700
2018	33	633	2 151	900	3 717
2017	41	780	2 202	889	3 912

Sumber/Source: Badan Kepegawaian dan Pengembangan Sumber Daya Manusia Kabupaten Barito Timur/ *Civil Agency and the Human Resources Development Service Barito Timur Regency*

Tabel 2.3.7 Jumlah Personil Satuan Polisi Pamong Praja menurut Status di Kabupaten Barito Timur, 2019

Table

Number of Personnels Satuan Civil Service Police Unit by Status in Barito Timur Regency, 2019

Status	2017	2018	2019
Status			
(1)	(2)	(3)	(4)
PNS	67	68	...
Banpol	398	298	...
Jumlah/Total	465	431	...

Sumber/Source: Satuan Polisi Pamong Praja Kabupaten Barito Timur/ *Civil service police Unit of Barito Timur Regency*

Tabel 2.3.8 Jumlah Pegawai Negeri Sipil Pusat Menurut Dinas/Instansi Pemerintah dan Golongan di Kabupaten Barito Timur, 2019

Number of Center Government Civil Servants by Public Institutions and Groups in Barito Timur Regency, 2019

Instansi Pemerintah <i>Institute Government</i>	Golongan <i>Group</i>				Jumlah Total
	I	II	III	IV	
(1)	(2)	(3)	(4)	(5)	(6)
Kementerian Agama	-	9	163	30	202
Kejaksaan RI ^{*)}	-	4	15	1	20
Badan Pusat Statistik	-	3	16	1	20
Badan Pertanahan Nasional ^{*)}	-	6	10	1	17
Kementerian Hukum dan HAM RI ^{*)}	-	15	6	-	21

Catatan/Note: ^{*)}data tahun 2018/data based on 2018

Sumber/Source: Kejaksaan RI, Badan Pusat Statistik, Badan Pertanahan Nasional, Kementerian Hukum dan HAM RI

2.4 KEUANGAN PEMERINTAH/GOVERNMENT FINANCE

Tabel 2.4.1 Realisasi Penerimaan Pemerintah Kabupaten Barito Timur Menurut Jenis Penerimaan Kabupaten Barito Timur (Juta Rupiah), 2017-2019

Actual Receipt of Barito Timur Regency by Type of Receipt Barito Timur Regency (Million Rupiahs), 2017-2019

Jenis Penerimaan <i>Kind of Receipt</i>	2017	2018	2019
(1)	(2)	(3)	(4)
1. PENDAPATAN/Revenue			
1.1 PENDAPATAN ASLI DAERAH/ Original Local Government Revenue	100 370,17	47 823,93	...
1.1.1 Pajak Daerah/Local Taxes	51 907,82	11 350,42	...
1.1.2 Retribusi Daerah/Retribution	2 448,46	2 060,49	...
1.1.3 Pendapatan Hasil Pengelolaan Kekayaan Daerah yg Dipisahkan/ Management of Separated Reg. Gov. Wealth	8 638,91	8 635,18	...
1.1.4 Lain-lain PAD Yang Sah/Other Original Local Gov. Revenue	37 374,99	25 777,84	...
1.2 PENDAPATAN TRANSFER/Revenue	635 846,06	733 122,74	...
1.2.1 TRANSFER PEMERINTAH PUSAT-DANA PERIMBANGAN/ Balanced Budget	609 128,86	673 685,66	...
1.2.1.1 Bagi Hasil Pajak/Tax Sharing	15 671,48	23 148,64	...
1.2.1.2 Bagi Hasil Bukan Pajak/ Sumber Daya Alam/ Non Tax/Natural Resources Sharing	37 352,13	52 966,13	...
1.2.1.3 Dana Alokasi Umum/ General Allocation Funds	477 145,71	478 975,19	...
1.2.1.4 Dana Alokasi Khusus/ Special Allocation Funds	78 959,56	118 595,70	...

Lanjutan Tabel/Continued Table 2.4.1

Jenis Penerimaan <i>Kind of Receipt</i>	2017	2018	2019
(1)	(2)	(3)	(4)
1.2.2 TRANSFER PEMERINTAH PUSAT			
LAINNYA/Other Central Government Transfer	26 717,20	59 437,08	...
1.2.2.1 Dana Otonomi Khusus / <i>Special Autonomy Fund</i>	-	-	...
1.2.2.2 Dana Penyesuaian / <i>Adjustment Fund</i>	-	27 750,00	...
1.2.2.3 Pendapatan Bagi Hasil Pajak / <i>Tax Revenue Share Income</i>	26 567,20	30 187,08	...
1.2.2.4 Pendapatan Bagi Hasil Lainnya / <i>Other Profit Share Revenues</i>	150,00	1 500,00	...
1.3 LAIN-LAIN PENDAPATAN YANG SAH/ MISCELLANEOUS REVENUE	79 132,16	87 571,70	...
1.3.1 Pendapatan Hibah / <i>Grant Revenue</i>	1 680,66	13 787,12	...
1.3.2 Pendapatan Dana Darurat / <i>Emergency Fund Income</i>	-	-	...
1.3.3 Pendapatan lainnya / <i>Other income</i>	77 451,51	73 784,58	...
JUMLAH PENDAPATAN/ Total Receipt	815 348,40	868 518,37	...

Sumber/Source: BPKAD-Badan pengelolaan Keuangan dan Set Daerah Kabupaten Barito Timur/BPKAD-Regional Financial and Assets Management Office of Barito Timur Regency

Tabel 2.4.2 Realisasi Pengeluaran Pemerintah Kabupaten Barito Timur Menurut Jenis Pengeluaran Kabupaten Barito Timur (Juta Rupiah), 2017-2019

Actual Expenditure of Barito Timur Regency by Type of Expenditure Barito Timur Regency (Million Rupiahs), 2017-2019

Jenis Pengeluaran <i>Kind of Expenditure</i>	2017	2018	2019
(1)	(2)	(3)	(4)
2. BELANJA/ Expenditure			
2.1 BELANJA OPERASI/ Expenditure Operations	579 163,70	613 078,28	...
2.1.1 Belanja Pegawai/ <i>Employee Expenditure</i>	322 437,62	343 682,91	...
2.1.2 Belanja Barang dan Jasa / <i>Expenditure for Goods and Services</i>	217 875,87	218 191,07	...
2.1.3 Belanja Bunga / <i>Interest Expenditure</i>	-	-	...
2.1.4 Belanja Subsidi / <i>Subsidy Expenditures</i>	450,00	450,00	...
2.1.5 Belanja Hibah / <i>Expenditure Grants</i>	38 016,69	49 864,78	...
2.1.6 Belanja Bantuan Sosial / <i>Expenditure for Social Assistance</i>	383,52	889,52	...
2.1.7 Belanja Bantuan Keuangan / <i>Spending Financial Aid</i>	-	-	...
2.2 BELANJA MODAL / Expenditure Capital	127 558,20	92 281,18	...
2.2.1 Belanja Tanah / <i>Land Expenditure</i>	360,76	439,74	...
2.2.2 Belanja Peralatan dan Mesin / <i>Expenditure Equipment and Machinery</i>	10 598,61	20 498,86	...

Lanjutan Tabel/Continued Table 2.4.2

Jenis Pengeluaran <i>Kind of Expenditures</i>	2017	2018	2019
(1)	(2)	(3)	(4)
2.2.3 Belanja Gedung dan Bangunan/ <i>Expenditure Building</i>	17 096,32	12 019,05	...
2.2.4 Belanja Jalan, Irigasi, dan Jaringan/ <i>Expenditure Road, Irrigation and Network</i>	96 778,53	56 770,07	...
2.2.5 Belanja Aset Tetap Lainnya / <i>Expenditure</i> <i>Other Fixed Assets</i>	2 674,43	2 418,96	...
2.2.6 Belanja Aset Lainnya / <i>Expenditure for other</i> <i>assets</i>	49,55	134,50	...
2.3 BELANJA TIDAK TERDUGA / <i>Expenditure Unexpected</i>	-	-	...
2.3.1 Belanja Tidak Terduga / <i>Expenditure Unexpected</i>	-	-	...
2.4 TRANSFER / Transfer	146 076,91	141 627,07	...
2.4.1 TRANSFER BAGI HASIL PENDAPATAN / <i>Transfer For Income Results</i>	6 755,52	-	...
2.4.1.1 Bagi Hasil Pajak / <i>Tax Revenue Share</i>	4 840,47	-	...
2.4.1.2 Bagi Hasil Retribusi / <i>Revenue Retribution</i>	-	-	...
2.4.1.3 Bagi Hasil Pendapatan lainnya/ <i>Others</i> <i>Revenue</i>	1 915,06	-	...
2.4.2 TRANSFER BANTUAN KEUANGAN / <i>Transfer of Financial Assistance</i>	139 321,39	141 627,07	...
2.4.2.1 Transfer Bantuan Keuangan Ke Pemerintah Daerah Lainnya / <i>Transfer of Financial Assistance to Other</i> <i>Regional Governments</i>	655,00	505,00	...

Lanjutan Tabel/Continued Table 2.4.2

Jenis Pengeluaran Kind of Expenditures	2017	2018	2019
(1)	(2)	(3)	(4)
2.4.2.2 Transfer Bantuan Keuangan ke Desa/ <i>Transfer of Financial Assistance to the Village</i>	138 120,40	140 576,08	...
2.4.2.3 Transfer Bantuan Keuangan Lainnya / <i>Other Financial Aid Transfers</i>	545,99	545,99	...
JUMLAH BELANJA DAN TRANSFER / Total	852 798,82	846 986,53	...
SURPLUS / (DEFISIT)	(37 450,41)	21 531,84	...

Sumber/Source: BPKAD- Badan pengelolaan Keuangan dan Set Daerah Kabupaten Barito Timur/BPKAD-Regional Financial and Assets Management Office of Barito Timur Regency

Tabel 2.4.3 Realisasi Pengeluaran Pembiayaan Pemerintah Kabupaten Barito Timur (Juta Rupiah), 2017-2019

Actual Financing Expenditure of Barito Timur Government (Million Rupiahs), 2017-2019

Jenis Pengeluaran <i>Kind of Expenditure</i>	2017	2018	2019
(1)	(2)	(3)	(4)
3. PEMBIAYAAN /Financing			
3.1 PENERIMAAN DAERAH/ Regional Admission	46 026,73	8 558,38	...
3.1.1 Penggunaan Sisa Lebih Perhitungan Anggaran (SILPA) / Use of Time Over Budget Calculation	46 207,09	8 576,31	...
3.1.2 Pencairan Dana Cadangan / Proposed Fund Disbursement	-	-	...
3.1.3 Hasil Penjualan Aset/ Kekayaan Daerah yg Dipisahkan /Proceeds from the Separation of Regional Assets / Wealth Sales	-	-	...
3.1.4 Penerimaan Pinjaman Daerah/Regional Loan Receipts	-	-	...
3.1.5 Penerimaan Kembali Pemberi Pinjaman Daerah	-	-	...
3.1.6 Penerimaan Piutang Daerah	-	-	...
3.1.7 Koreksi SILPA	(180,36)	(17,93)	...

Lanjutan Tabel/Continued Table 2.4.3

Jenis Pengeluaran <i>Kind of Expenditure</i>	2017	2018	2019
(1)	(2)	(3)	(4)
3.2 PENGELUARAN DAERAH	-	-	...
3.2.1 Pembentukan Dana Cadangan	-	-	...
3.2.2 Penyertaan Modal (Investasi) Pemerintah Daerah	-	-	...
3.2.3 Pembayaran Pokok Utang	-	-	...
3.2.4 Pemberian Pinjaman Daerah	-	-	...
3.2.5 Pengembalian Penerimaan	-	-	...
PEMBIAYAAN NETTO	46 026,73	8 558,38	...
SISA LEBIH PEMBIAYAAN ANGGARAN (SILPA)	8 576,31	30 090,22	...

Sumber/Source: BPKAD- Badan pengelolaan Keuangan dan Set Daerah Kabupaten Barito Timur/BPKAD-Regional Financial and Asets Management Office of Barito Timur Regency

KEPENDUDUKAN & KETENAGAKERJAAN

Population and Employment

3
BAB

JUMLAH PENDUDUK
Population 2019

126 874

orang/people



ANGKATAN KERJA

Labour Force

2019
70 422

orang/people

BUKAN ANKATAN KERJA

Unlabour Force

23 610

orang/people



PENJELASAN TEKNIS

1. **Sumber utama data kependudukan** adalah sensus penduduk yang dilaksanakan setiap sepuluh tahun sekali. Sensus Penduduk telah dilaksanakan sebanyak enam kali sejak Indonesia merdeka yaitu tahun 1961, 1971, 1980, 1990, 2000, dan 2010. Dalam publikasi ini, data hasil SP2010 yang disajikan merupakan angka tetap atau dari hasil pengolahan.
2. **Kepadatan penduduk** adalah banyaknya penduduk per kilometer persegi.
3. **Rasio jenis kelamin** adalah perbandingan antara banyaknya penduduk laki-laki dengan banyaknya penduduk perempuan pada suatu daerah dan waktu tertentu. Biasanya dinyatakan dengan banyaknya penduduk laki-laki untuk 100 penduduk perempuan.
4. **Rumah tangga** adalah seseorang atau sekelompok orang yang mendiami sebagian atau seluruh bangunan

TECHNICAL NOTES

1. **The main source of demographic data** is the population census, which is conducted every ten years. Population Census has been conducted six times since Indonesia's independence: 1961, 1971, 1980, 1990, 2000, and 2010. In this publication, the SP2010 data that presented is a final figure or from the results of processing.
2. **Population density** is the number of inhabitants per square kilometer.
3. **Sex ratio** is the ratio of males and females population in a given area and time. Usually it expressed by the number of males for every 100 females population.
4. **Household** is an individual or group of people living in a physical/census building unit or part of it and usually commit on a common provision for

fisik/sensus, dan biasanya tinggal bersama serta pengelolaan makanan dari satu dapur. Yang dimaksud makan dari satu dapur adalah jika pengurusan kebutuhan sehari-harinya dikelola bersama-sama menjadi satu.

5. **Rata-rata anggota rumah tangga** adalah angka yang menunjukkan rata-rata jumlah anggota rumah tangga per rumah tangga.
6. **Sumber utama data ketenagakerjaan** adalah Survei Angkatan Kerja Nasional (Sakernas). Survei ini khusus dirancang untuk mengumpulkan informasi/data ketenagakerjaan.
7. **Penduduk usia kerja** adalah penduduk yang berumur 15 tahun ke atas.
8. **Angkatan kerja** adalah penduduk usia kerja (15 tahun ke atas) yang bekerja, atau punya pekerjaan namun sementara tidak bekerja dan pengangguran.

food and other essential of living. Common provision for food means one organizing daily needs for all of household members.

5. **Average household size** is the average number of household members per household.
6. **The main source of employment data** is National Labour Force Survey (Sakernas). This survey is specifically designed to collect information on labour force statistics.
7. **Working age population** is persons of 15 years and over.
8. **Labor force or economically active** are persons of 15 years and over, who in the previous week were working, temporarily absent from work but having jobs and unemployment.

9. **Bekerja** adalah melakukan pekerjaan dengan maksud memperoleh atau membantu memperoleh pendapatan atau keuntungan dan lamanya bekerja paling sedikit satu jam secara terus menerus dalam seminggu yang lalu (termasuk pekerja keluarga tanpa upah yang membantu dalam suatu usaha/kegiatan ekonomi).
10. **Lapangan usaha** adalah bidang kegiatan dari pekerjaan/tempat bekerja dimana seseorang bekerja. Klasifikasi lapangan usaha mengikuti Klasifikasi Baku Lapangan Usaha Indonesia (KBLI) dalam satu digit.
9. ***The concept of working** means activity intended to earn income by doing work or helping to do work at least one hour continuously during the reference week (including unpaid family workers for any economic activity).*
10. ***Industry field** of a person's activity or establishment. The classification of industries follows the Indonesia Standard Industrial Classification (KBLI) in one digit.*

ULASAN

DESCRIPTION

3.1 KEPENDUDUKAN

3.1 POPULATION

Penduduk Kabupaten Barito Timur tahun 2019 adalah sebanyak 126.874 jiwa, terdiri atas 51,56% laki-laki dan 48,43% perempuan dengan kepadatan penduduk yang tergolong jarang, yakni sekitar 33-34 jiwa per km².

Number of Barito Timur Regency population in 2019 are 126,874 people, consists of 51.56% males and 48.43% females with the density population rate is considered to be fairly low only 33 or 34 people/km².

Jumlah Rumah Tangga tahun 2018 sebanyak 32.493 rumah tangga yang tersebar di 10 kecamatan. Kecamatan dengan jumlah penduduk tertinggi adalah Dusun Timur dengan penduduk 31.846 jiwa. Kecamatan dengan kepadatan penduduk tertinggi adalah Kecamatan Dusun Tengah dengan kepadatan 71-72 jiwa/km². Sedangkan kecamatan dengan jumlah dan kepadatan penduduk terendah adalah Kecamatan Paju Epat dengan jumlah penduduk 5.116 jiwa dan kepadatan penduduk 7 jiwa/km².

Number of households in 2018 is 32,493 households which spread in 10 Subdistricts. The Subdistrict with highest population is Dusun Timur with 31.846 peoples. The Subdistrict with the highest density is Dusun Tengah Subdistrict with 71 Or 72 people/km² density. While the Subdistrict with lower population and density is Paju Epat Subdistrict with 5,116 people population and 7 people/km² density.

3.2 KETENAGAKERJAAN

3.2 EMPLOYMENT

Tingkat Partisipasi Angkatan Kerja (TPAK) Barito Timur tahun 2019 sebesar 74,89 mengalami penurunan cukup besar dibanding tahun 2018

Labour Force Participation Rate of Barito Timur in the year 2019 is 74,89 has increased than 2018 (which only

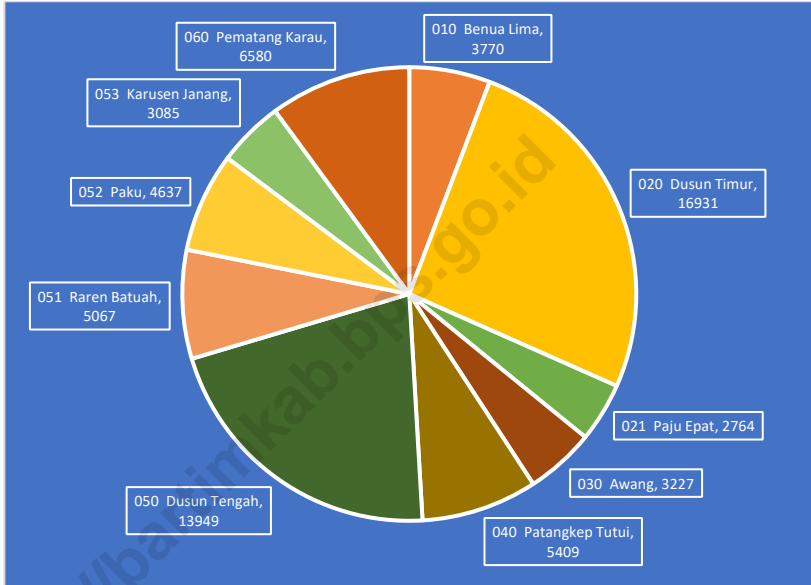
(sebesar 79,09). Sementara Tingkat Pengangguran Terbuka (TPT) tahun 2019 adalah sebesar 2,89.

Berdasarkan Lapangan Usaha, Penduduk Barito Timur tertinggi bekerja pada sektor pertanian, kemudian diikuti oleh sektor sektor perdagangan, hotel, dan restoran serta jasa.

79.09). While the Open Unemployment in 2019 is 2.89.

According to Industrial Origin, The highest population of Barito Timur were work in agricultural sector, followed by Trades, Hotels, and Restaurant sector and services sector.

Gambar 3.1 Jumlah Penduduk Menurut Jenis Kelamin Menurut Kecamatan di Kabupaten Barito Timur, 2019
Figure
Population by Sex by Sub District in Barito Timur Regency, 2019



Sumber/ Source: Proyeksi Penduduk Kabupaten/Kota Provinsi Kalimantan Tengah Tahun 2010–2020 (BAPPENAS, BPS dan UNFPA)/ Municipality Population Projection of Kalimantan Tengah rovince 2010–2020 (BAPPENAS, BPS and UNFPA)

3.1 PENDUDUK DAN KETENAGAKERJAAN/POPULATION AND EMPLOYMENT

Tabel 3.1.1 Penduduk, Laju Pertumbuhan Penduduk, Distribusi Persentase Penduduk, Kepadatan Penduduk, dan Rasio Jenis Kelamin Penduduk Menurut Kecamatan di Kabupaten Barito Timur, 2019

Population, Annual Population Growth Rate, Percentage of Total Population, Population Density and Population Sex Ratio by Sub District in Barito Timur Regency, 2019

Kecamatan Sub District	Penduduk (ribu) Population (person)	Laju Pertumbuhan Penduduk Population Growth 2018-2019
(1)	(2)	(3)
010 Benua Lima	6 555	-0,04
020 Dusun Timur	27 765	0,10
021 Paju Epat	5 912	0,24
030 Awang	6 332	0,05
040 Patangkep Tutui	6 954	0,15
050 Dusun Tengah	24 901	-0,09
051 Raren Batuah	8 547	0,09
052 Paku	9 008	0,03
053 Karusen Janang	5 063	0,01
060 Pematang Karau	12 937	0,14
BARITO TIMUR	113 974	0,05

Lanjutan Tabel/Continued Table 3.1.1

Kecamatan Sub District	Persentase Penduduk Percentage of Total Population	Kepadatan Penduduk per km ² Population Density per sq.km
(1)	(2)	(3)
010 Benua Lima	5,75	25,41
020 Dusun Timur	24,36	32,00
021 Paju Epat	5,19	8,90
030 Awang	5,56	31,19
040 Patangkep Tutui	6,10	27,27
050 Dusun Tengah	21,85	67,12
051 Raren Batuah	7,50	45,95
052 Paku	7,90	33,12
053 Karusen Janang	4,44	28,44
060 Pematang Karau	11,35	22,34
BARITO TIMUR	100,00	29,73

Catatan/Note: Data berdasarkan registrasi kependudukan/Data based on population registration

Sumber/Source: Dinas Kependudukan dan Pencatatan Sipil Kabupaten Barito Timur/Population and Civil Registration Agency Barito Timur Regency,

Tabel 3.1.2 Jumlah Penduduk Menurut Jenis Kelamin Menurut Kecamatan di Kabupaten Barito Timur, 2019
Population by Sex by Sub District in Barito Timur Regency, 2019

Kecamatan Sub District	Penduduk (Orang) Population (People)		
	Laki-laki Male	Perempuan Female	Jumlah Total
(1)	(2)	(3)	(4)
010 Benua Lima	3 770	3 367	7 136
020 Dusun Timur	16 931	16 408	33 339
021 Paju Epat	2 764	2 492	5 256
030 Awang	3 227	3 077	6 304
040 Patangkep Tutui	5 409	4 781	10 190
050 Dusun Tengah	13 949	13 477	27 426
051 Raren Batuah	5 067	4 544	9 611
052 Paku	4 637	4 314	8 951
053 Karusen Janang	3 085	2 887	5 972
060 Pematang Karau	6 580	6 110	12 690
BARITO TIMUR	65 419	61 455	126 874
2018	63 689	59 868	123 557
2017	61 962	58 292	120 254
2016	60 246	56 700	116 946

Sumber/ Source: Proyeksi Penduduk Kabupaten/Kota Provinsi Kalimantan Tengah Tahun 2010-2020 (BAPPENAS, BPS dan UNFPA)/ Municipality Population Projection of Kalimantan Tengah rovince 2010–2020 (BAPPENAS, BPS and UNFPA)

Tabel 3.1.3 Jumlah Rumah Tangga dan Rata-rata Anggota Rumah Tangga Menurut Kecamatan di Kabupaten Barito Timur, 2019

Number of Households and Average Member Per Household by Subdistrict in Barito Timur Regency, 2019

	Kecamatan Subdistrict	Rumah Tangga Household	Rata-rata Anggota Rumah Tangga Average Member per Household
	(1)	(2)	(3)
010	Benua Lima
020	Dusun Timur
021	Paju Epat
030	Awang
040	Patangkep Tutui
050	Dusun Tengah
051	Raren Batuah
052	Paku
053	Karusen Janang
060	Pematang Karau
	Barito Timur
	2018	32 493	3,80

Catatan/Note:

Sumber/Source: Proyeksi Penduduk Kabupaten/Kota Provinsi Kalimantan Tengah Tahun 2010–2020 (BAPPENAS, BPS dan UNFPA)/ Municipality Population Projection of Kalimantan Tengah rovince 2010–2020 (BAPPENAS, BPS and UNFPA)

Tabel 3.1.4 Jumlah Penduduk Menurut Kelompok Umur dan Jenis Kelamin di Kabupaten Barito Timur, 2019

Number of Population by Ages Group and Sex in Barito Timur Regency, 2019

Kelompok Umur <i>Age Group</i>	Jenis Kelamin/Sex		Jumlah Total
	Laki-Laki <i>Male</i>	Perempuan <i>Female</i>	
(1)	(2)	(3)	(4)
0–4	5 986	5 669	11 655
5–9	5 674	5 328	11 002
10–14	5 524	5 118	10 642
15–19	4 932	4 647	9 579
20–24	4 765	4 519	9 284
25–29	5 452	4 926	10 378
30–34	5 733	5 295	11 028
35–39	5 796	5 402	11 198
40–44	5 547	5 062	10 609
45–49	4 837	4 397	9 234
50–54	3 848	3 548	7 396
55–59	2 924	2 690	5 614
60–64	1 767	1 875	3 642
65–69	1 304	1 338	2 642
70–74	732	881	1 613
75+	598	760	1 358
Jumlah/Total	65 419	61 455	126 874

Sumber/ Source: Proyeksi Penduduk Kabupaten/Kota Provinsi Kalimantan Tengah Tahun 2010-2020 (BAPPENAS, BPS dan UNFPA)/ *Municipality Population Projection of Kalimantan Tengah rovince 2010–2020 (BAPPENAS, BPS and UNFPA)*

Tabel 3.1.5 Jumlah Penduduk Menurut Kelompok Umur dan Kecamatan di Kabupaten Barito Timur, 2019

Population by Ages Group and Sub District in Barito Timur Regency, 2019

Kelompok Umur Group of ages	Kecamatan/Sub District		
	Benua Lima (2)	Dusun Timur (3)	Paju Epat (4)
(1)	(2)	(3)	(4)
0-4	608	3121	497
5-9	599	2788	454
10-14	645	2614	427
15-19	578	2426	360
20-24	552	2378	400
25-29	550	2831	509
30-34	637	3166	485
35-39	627	3056	459
40-44	626	2841	397
45-49	548	2394	380
50-54	421	1887	275
55-59	253	1453	214
60-64	166	938	180
65-69	182	678	93
70-74	88	404	74
75+	57	364	52
Jumlah/Total	7 137	33 339	5 256

Lanjutan Tabel/Continued Table 3.1.5

Kelompok Umur <i>Group of ages</i>	Kecamatan/Sub District		
	Awang	Patangkep Tutui	Dusun Tengah
(1)	(5)	(6)	(7)
0-4	495	963	2 580
5-9	565	882	2 415
10-14	516	724	2 536
15-19	400	730	2 306
20-24	381	904	2 026
25-29	489	978	2 206
30-34	535	986	2 171
35-39	594	953	2 366
40-44	551	823	2 277
45-49	465	694	1 974
50-54	415	557	1 587
55-59	338	450	1 153
60-64	226	214	747
65-69	158	176	486
70-74	95	89	322
75+	80	67	274
Jumlah/Total	6 303	10 190	27 426

Lanjutan Tabel/Continued Table 3.1.5

Kelompok Umur Group of ages	Kecamatan/Sub District	
	Raren Batuah	Paku
(1)	(8)	(9)
0-4	891	727
5-9	877	799
10-14	756	830
15-19	722	631
20-24	738	609
25-29	749	616
30-34	868	706
35-39	833	795
40-44	848	817
45-49	707	679
50-54	561	520
55-59	396	449
60-64	299	261
65-69	200	219
70-74	99	138
75+	67	155
Jumlah/Total	9611	8951

Lanjutan Tabel/Continued Table 3.1.5

Kelompok Umur Group of ages	Kecamatan/Sub District	
	Karusen Janang	Pematang Karau
(1)	(10)	(11)
0-4	576	1 197
5-9	529	1 094
10-14	518	1 076
15-19	377	1 049
20-24	322	974
25-29	468	982
30-34	517	957
35-39	548	967
40-44	471	958
45-49	405	988
50-54	364	809
55-59	314	594
60-64	206	405
65-69	147	303
70-74	102	202
75+	108	134
Jumlah/Total	5 972	12 689

Sumber/ Source: Proyeksi Penduduk Kabupaten/Kota Provinsi Kalimantan Tengah Tahun 2010–2020 (BAPPENAS, BPS dan UNFPA)/ Municipality Population Projection of Kalimantan Tengah rovince 2010–2020 (BAPPENAS, BPS and UNFPA)

Tabel 3.1.6 Jumlah Akta Kelahiran yang Dikeluarkan Menurut Kecamatan Golongan di Kabupaten Barito Timur, 2015-2019

Number of Birth Certificates Issued by Subdistrict in Barito Timur Regency, 2015-2019

Kecamatan Subdistrict	2015	2016	2017	2018	2019
(1)	(2)	(3)	(4)	(5)	(6)
010. Benua Lima	110	135	166	224	646
020. Dusun Timur	611	715	740	1 282	3 685
021. Paju Epat	113	120	204	370	574
030. Awang	72	140	170	252	580
040. Patangkep Tutui	89	182	200	557	517
050. Dusun Tengah	616	540	830	1 183	1 388
051. Raren Batuah	77	204	314	274	644
052. Paku	113	242	261	426	498
053. Karusen Janang	47	101	88	200	406
060. Pematang Karau	173	275	608	469	1 044
BARITO TIMUR	2 021	2 654	3 584	5 237	9 982

Sumber/Source: Dinas Kependudukan dan Pencatatan Sipil Kabupaten Barito Timur/
Demography and Civils Office of Barito Timur Regency

3.2 KETENAGAKERJAAN/EMPLOYMENT

Tabel 3.2.1 Penduduk Berumur 15 Tahun Ke Atas Menurut Jenis Kegiatan Selama Seminggu yang Lalu dan Jenis Kelamin di Kabupaten Barito Timur, 2019

Population Over 15 Years Old by Types of Activities During the Previous Week and Sex in Barito Timur Regency, 2019

Jenis Kegiatan Utama <i>Type of Major Activities</i>	Jenis Kelamin/Sex		Jumlah <i>Total</i>
	Laki-laki <i>Male</i>	Perempuan <i>Female</i>	
(1)	(2)	(3)	(4)
I Angkatan Kerja <i>Labour Force</i>	41 362	29 060	70 422
1 Bekerja/ <i>Work</i>	40 576	27 814	68 390
2 Penganggur/ <i>Unemployment</i>	786	1 246	2 032
II Bukan Angkatan Kerja <i>Unlabour Force</i>	7 105	16 505	23 610
Jumlah/ Total	48 467	45 565	94 032
Tingkat Partisipasi Angkatan Kerja (TPAK)/<i>Economic Active Participate Rate</i>	85,34	63,78	74,89
Tingkat Pengangguran Terbuka (TPT)/<i>Unemployment Rate</i>	1,90	4,29	2,89

Sumber/ *Source*: Survei Angkatan Kerja Nasional Agustus Badan Pusat Statistik Kabupaten Barito Timur/ *National Labour Force Survey BPS-Statistics of Barito Timur Regency*

Tabel 3.2.2 Jumlah Penduduk Berumur 15 Tahun ke Atas Menurut Pendidikan Tertinggi yang Ditamatkan dan Jenis Kegiatan Selama Seminggu yang Lalu di Kabupaten Barito Timur, 2019

Population Aged 15 Years Old and Over by Educational Attainment and Type of Activity During the Previous Week in Barito Timur Regency, 2019

Pendidikan Tertinggi yang Ditamatkan <i>Educational Attainment</i>	Angkatan Kerja/Economically Active			Bukan Angkatan Kerja <i>Economically Inactive</i>
	Bekerja <i>Working</i>	Pengangguran Terbuka <i>Unemployment</i>	Jumlah Total	
(1)	(2)	(3)	(4)	(5)
Tidak/Belum Pernah Sekolah <i>No Schooling</i>	119	-	119	48
Tidak/Belum Tamat SD <i>Not Yet Completed Primary School</i>	5 211	-	5 211	1 646
Sekolah Dasar <i>Primary School</i>	16 877	270	17 147	6 965
Sekolah Menengah Pertama <i>Junior High School</i>	13 798	522	14 320	8 782
Sekolah Menengah Atas <i>Senior High School</i>	18 768	858	19 626	4 084
Sekolah Menengah Atas Kejuruan <i>Vocational Senior High School</i>	5 215	305	5 520	1 060
Diploma I/II/III/Akademi <i>Diploma I/II/III/Academy</i>	1 536	77	1 613	538
Universitas/University	6 866	-	6 866	487
Jumlah/Total	68 390	2 032	70 422	23 610
2018	69 449	2 517	71 966	19 024
2017	62 188	3 055	65 243	22 795

Sumber/ Source: Survei Angkatan Kerja Nasional Agustus Badan Pusat Statistik Kabupaten Barito Timur/ National Labour Force Survey BPS-Statistics of Barito Timur Regency

Tabel 3.2.3 Jumlah Penduduk Berumur 15 Tahun Ke Atas yang Bekerja Selama Seminggu yang Lalu Menurut Kelompok Umur dan Jenis Kelamin di Kabupaten Barito Timur, 2019

Population Aged 15 Years Old and Over Who Worked During the Previous Week by Age Group and Sex in Barito Timur Regency, 2019

Kelompok Umur Age Group	Jenis Kelamin/Sex		Jumlah Total
	Laki-laki Male	Perempuan Female	
(1)	(2)	(3)	(4)
15–20	1 754	1 014	2 768
20–24	4 003	1 988	5 991
25–29	5 308	3 489	8 797
30–34	5 398	3 284	8 682
35–39	5 651	4 201	9 852
40–44	5 570	3 578	9 148
45–49	4 479	3 581	8 060
50–54	3 697	2 561	6 258
55–59	2 521	2 232	4 753
60+	2 195	1 886	4 081
Jumlah/Total	40 576	27 814	68 390
2018	40 658	28 791	69 449
2017	36 671	25 517	62 188

Sumber/ Source: Survei Angkatan Kerja Nasional Agustus Badan Pusat Statistik Kabupaten Barito Timur/ National Labour Force Survey BPS-Statistics of Barito Timur Regency

Tabel 3.2.4 Jumlah Penduduk Berumur 15 Tahun Ke Atas yang Bekerja Selama Seminggu yang Lalu Menurut Lapangan Pekerjaan Utama dan Jenis Kelamin di Kabupaten Barito Timur, 2019
Population Aged 15 Years Old and Over Who Worked During the Previous Week by Main Industry and Sex in Barito Timur Regency, 2019

Lapangan Pekerjaan Utama <i>Main Industry</i>	Jenis Kelamin/Sex		
	Laki-laki <i>Male</i>	Perempuan <i>Female</i>	Jumlah <i>Total</i>
(1)	(2)	(3)	(4)
1. Pertanian, Kehutanan, Perburuan, dan Perikanan/ <i>Agriculture, Forestry, Hunting, and Fisheries</i>	17 743	13 887	31 630
2. Pertambangan dan Penggalian/ <i>Mining and Quarrying</i>	4 333	260	4 593
3. Industri Pengolahan/ <i>Manufacturing Industry</i>	1 662	782	2 444
4. Listrik, Gas, dan Air/ <i>Electricity, Gas, and Water</i>	113	0	113
5. Bangunan/ <i>Construction</i>	2 043	0	2 043
6. Perdagangan Besar, Eceran, Rumah Makan, dan Hotel/ <i>Wholesale Trade, Retail Trade, Restaurants, and Hotels</i>	5 951	5 242	11 193
7. Angkutan, Pergudangan, dan Komunikasi/ <i>Transportation, Warehousing, and Communication</i>	1 549	158	1 707
8. Keuangan, Asuransi, Usaha Persewaan Bangunan, Tanah, dan Jasa Perusahaan/ <i>Financial, Insurance, Real Estate, and Business Services and Business Service</i>	274	253	527
9. Jasa Kemasyarakatan, Sosial, dan Perorangan/ <i>Community, Social, and Personal Services</i>	6 908	7 232	14 140
Jumlah/Total	40 576	27 814	68 390

Sumber/ Source: Survei Angkatan Kerja Nasional Agustus Badan Pusat Statistik Kabupaten Barito Timur/ *National Labour Force Survey BPS-Statistics of Barito Timur Regency*

Tabel 3.2.5 Jumlah Penduduk Berumur 15 Tahun Ke Atas yang Bekerja Selama Seminggu yang Lalu Menurut Jumlah Jam Kerja Seluruhnya dan Jenis Kelamin di Kabupaten Barito Timur, 2019

Population Aged 15 Years and Over Who Worked During the Previous Week by Age Group and Sex in Barito Timur Regency, 2019

Jumlah Jam Kerja Seluruhnya (Jam) <i>Total Working Hours (Hours)</i>	Jenis Kelamin Sex		Jumlah Total
	Laki-laki Male	Perempuan Female	
(1)	(2)	(3)	(4)
0	1 183	711	1 894
1–14	3 653	5 588	9 241
15–24	7 186	8 066	15 252
25–34	5 496	2 885	8 381
35–40	5 562	3 900	9 462
41+	17 496	6 664	24 160
Jumlah/Total	40 576	27 814	68 390
2018	40 658	28 791	69 449
2017	36 671	25 517	62 188

Sumber/ Source: Survei Angkatan Kerja Nasional Agustus Badan Pusat Statistik Kabupaten Barito Timur/ National Labour Force Survey BPS-Statistics of Barito Timur Regency

Tabel 3.2.6 Jumlah Penduduk Berumur 15 Tahun Ke Atas yang Bekerja Selama Seminggu yang Lalu Menurut Jumlah Jam Kerja Pada Pekerjaan Utama dan Jenis Kelamin di Kabupaten Barito Timur, 2019

Population Aged 15 Years Old and Over Who Worked During the Previous Week by Number of Working Hours on Main Industry and Sex in Barito Timur Regency, 2019

Jumlah Jam Kerja Pada Pekerjaan Utama (jam) <i>Number of Working Hours on Main Industry (hours)</i>	Jenis Kelamin <i>Sex</i>		Jumlah <i>Total</i>
	Laki-laki <i>Male</i>	Perempuan <i>Female</i>	
(1)	(2)	(3)	(4)
0	1 183	711	1 894
1–14	5 052	6 145	11 197
15–24	8 405	8 801	17 206
25–34	5 557	3 026	8 583
35–40	6 326	4 452	10 778
41+	14 053	4 679	18 732
Jumlah/Total	40 576	27 814	68 390
2018	40 658	28 791	69 449
2017	36 671	25 517	62 188

Sumber/Source: Survei Angkatan Kerja Nasional Agustus Badan Pusat Statistik Kabupaten Barito Timur/ *National Labour Force Survey BPS-Statistics of Barito Timur Regency*

Tabel 3.2.7 Jumlah Penduduk Berumur 15 Tahun Ke Atas yang Bekerja Selama Seminggu yang Lalu Menurut Status Pekerjaan Utama dan Jenis Kelamin di Kabupaten Barito Timur, 2018
Population Aged 15 Years Old and Over Who Worked During the Previous Week by Main Employment Status and Sex in Barito Timur Regency, 2018

Status Pekerjaan Utama <i>Main Employment Status</i>	Jenis Kelamin <i>Sex</i>		Jumlah <i>Total</i>
	Laki-laki <i>Male</i>	Perempuan <i>Female</i>	
(1)	(2)	(3)	(4)
Berusaha sendiri <i>Own account worker</i>	11 121	8 769	19 890
Berusaha dibantu buruh tidak tetap/buruh tak dibayar <i>Employer assisted by temporary worker/unpaid worker</i>	7864	2 742	10 606
Berusaha dibantu buruh tetap/buruh dibayar <i>Employer assisted by permanent worker/paid worker</i>	522	87	609
Buruh/Karyawan/Pegawai <i>Regular employee</i>	17 994	8 546	26 540
Pekerja bebas <i>Casual employee</i>	713	446	1 159
Pekerja keluarga/tak dibayar <i>Family worker/unpaid worker</i>	2 362	7 224	9 586
Jumlah/Total	40 576	27 814	68 390
2018	40 658	28 791	69 449
2017	40 658	28 791	69 449

Sumber/ Source: Survei Angkatan Kerja Nasional Agustus Badan Pusat Statistik Kabupaten Barito Timur/ *National Labour Force Survey BPS-Statistics of Barito Timur Regency*

Tabel 3.2.8 Penduduk Berumur 15 Tahun Ke Atas Menurut Jenis Kegiatan Utama di Kabupaten Barito Timur, 2015-2019

Population Over 15 Years Old by Types of Major Activities in Barito Timur Regency, 2015–2019

Jenis Kegiatan Utama <i>Type of Major Activities</i>	2015	2016	2017	2018	2019
(1)	(2)	(3)	(4)	(5)	(6)
I Angkatan Kerja <i>Labour Force</i>	66 345	NA	65 243	71 966	70 422
1 Bekerja/ <i>Work</i>	64 928	NA	62 188	69 499	68 390
2 Penganggur <i>Unemployment</i>	1 417	NA	3 055	2 517	2 032
II Bukan Angkatan Kerja <i>Unlabour Force</i>	16 138	NA	22 795	19 024	23 610
Jumlah/Total	82 483	NA	88 038	90 990	94 032
Tingkat Partisipasi Angkatan Kerja (TPAK)	80,43	NA	95,32	96,50	74,89
Tingkat Pengangguran Terbuka (TPT)	2,14	NA	4,68	3,50	2,89

Catatan/Notes: 2016 hanya mengestimasi tingkat provinsi saja/2016 only estimated province level

Sumber/ Source: Survei Angkatan Kerja Nasional Agustus Badan Pusat Statistik Kabupaten Barito Timur/ National Labour Force Survey BPS-Statistics of Barito Timur Regency

Tabel 3.2.9 Penduduk Angkatan Kerja yang Bekerja Menurut Lapangan Usaha di Kabupaten Barito Timur, 2015-2019
Labor Force Work Residents by Industrial Origin in Barito Timur Regency, 2015-2019

Lapangan Usaha <i>Industrial Origin</i>	2015	2016	2017	2018	2019
(1)	(2)	(3)	(4)	(5)	(6)
Pertanian/ <i>Agriculture</i>	34 650	NA	34 584	36 254	31 630
Pertambangan dan Penggalian/ <i>Mining and Quarrying</i>	4 587	NA	2 915	4 282	4 593
Industri Pengolahan/ <i>Manufacturing Industry</i>	2 969	NA	933	1 957	2 444
Listrik dan Air Bersih/ <i>Electricity and Water Supply</i>	158	NA	275	353	113
Bangunan/ <i>Construction</i>	2 758	NA	2 430	2 726	2 043
Perdagangan, Hotel dan Restoran/ <i>Trade, Hotel and Restaurant</i>	7 883	NA	8 305	7 418	11 193
Pengangkutan dan Telekomunikasi/ <i>Transportation and Communication</i>	919	NA	533	2 025	1 707
Keuangan, Persewaan dan Jasa Perusahaan / <i>Financial, Dwelling and Business Service</i>	275	NA	771	871	527
Jasa-jasa/ <i>Services</i>	10 279	NA	11 442	13 563	14 140
Jumlah/Total	64 928	NA	62 188	69 449	68 390

Catatan/Notes: 2016 hanya mengestimasi tingkat provinsi saja/2016 only estimated province level

Sumber/ Source: Survei Angkatan Kerja Nasional Agustus Badan Pusat Statistik Kabupaten Barito Timur/ National Labour Force Survey BPS-Statistics of Barito Timur Regency

Tabel 3.2.10 Jumlah Pencari Kerja Terdaftar Menurut Tingkat Pendidikan Tertinggi yang Ditamatkan dan Jenis Kelamin di Kabupaten Barito Timur, 2019

Number of Registered Job Applicants by Educational Attainment and Sex in Barito Timur Regency, 2019

Pendidikan Tertinggi yang Ditamatkan <i>Educational Attainment</i>	Jenis Kelamin <i>Sex</i>		Jumlah <i>Total</i>
	Laki-laki <i>Male</i>	Perempuan <i>Female</i>	
(1)	(2)	(3)	(4)
Tidak Sekolah/Tidak Tamat SD <i>No Schooling/Not Yet Completed Primary School</i>	295	54	349
Sekolah Dasar/ <i>Primary School</i>	25	5	30
Sekolah Menengah Pertama <i>Junior High School</i>	109	18	127
Sekolah Menengah Atas <i>Senior High School</i>	534	123	657
Sekolah Menengah Atas Kejuruan/ <i>Vacational Senior High School</i>	311	90	401
Diploma I/II/III/Akademi <i>Diploma I/II/III/Academy</i>	27	22	49
Universitas/ <i>University</i>	87	99	186
Jumlah/Total	1 388	411	1 799
2018	1 555	540	2 095
2017	1 482	438	1 920
2016	1 140	388	1 528
2015	2 043	628	2 671

Sumber/Source: Dinas Tenaga Kerja dan Transmigrasi Kabupaten Barito Timur/*Labour and Transmigration Services of Barito Timur Regency*



PENDUDUK MISKIN *Poor Population*

7 970

orang/people

Garis Kemiskinan dan Penduduk Miskin di Kabupaten Barito Timur, 2019

*Poverty Line and Poor Population in
Barito Timur Regency, 2019*

6,32

persen

Poverty line
GARIS KEMISKINAN

487,19

(ribu rupiah)
Million rupiah

PENJELASAN TEKNIS

1. **Tidak/belum pernah sekolah** adalah mereka yang tidak pernah atau belum pernah terdaftar dan tidak pernah atau belum pernah aktif mengikuti pendidikan di suatu jenjang pendidikan formal.
2. **Masih bersekolah** adalah mereka yang terdaftar dan aktif mengikuti pendidikan di suatu jenjang pendidikan formal (Paket A, B, atau C) baik pendidikan dasar, menengah maupun pendidikan tinggi, bagi mahasiswa yang sedang cuti di anggap masih sekolah.
3. **Tidak bersekolah lagi** adalah mereka yang pernah terdaftar dan aktif mengikuti pendidikan di suatu jenjang pendidikan formal, tetapi pada saat pencacahan tidak lagi terdaftar dan tidak aktif mengikuti pendidikan.
4. **Tamat sekolah** adalah menyelesaikan pelajaran yang ditandai dengan lulus ujian akhir pada kelas atau tingkat terakhir suatu jenjang pendidikan di sekolah negeri maupun swasta dengan mendapatkan tanda tamat

TECHNICAL NOTES

1. **Not/never attending school** is someone who has never attended or never registered in a formal education.
2. **Attending school** is someone who is currently attending in a formal education (including package A, package B, or package C). College student who postpones his/her study is considered as attending school.
3. **Not attending school anymore** is someone who had enrolled and participated in a formal education in the past including package A, package B or package C, but currently does not attend school.
4. **Completed particular level of education** is someone who has completed particular level of education in private or public school and accepting graduation certificate. Someone who has never

belajar/ ijazah. Seseorang yang belum mengikuti pelajaran pada kelas tertinggi tetapi telah mengikuti ujian akhir dan lulus dianggap tamat sekolah.

5. **Dapat membaca dan menulis** artinya dapat membaca dan menulis kata-kata/kalimat sederhana dengan suatu aksara tertentu.
6. **Sekolah** adalah lembaga pendidikan formal yang dimulai dari pendidikan dasar, menengah, dan tinggi. Pendidikan yang dicatat adalah pendidikan formal berdasar kurikulum Kementerian Pendidikan dan Kebudayaan, termasuk pendidikan yang diselenggarakan oleh pondok pesantren dengan memakai kurikulum Kementerian Pendidikan dan Kebudayaan, seperti Madrasah Ibtidaiyah (MI), Madrasah Tsanawiyah (MTs), dan Madrasah Aliyah (MA).
7. **Madrasah Ibtidaiyah** adalah lembaga pendidikan berciri khas Islam pada jenjang sekolah dasar (SD). Madrasah Tsanawiyah adalah

attended the highest grade but passed the final exam is considered as completed particular level of education.

5. **Able to read and write** is the ability to read and write a simple sentence in any letter of alphabets.
6. **School** is a formal education institution starting from primary, secondary and tertiary education. The education data recorded in the survey covering data on formal education based on the curriculum set up by Ministry of Education and Culture including education carried out by muslim boarding school (pondok pesantren) implementing the Ministry of Education and Culture curriculum, such as Madrasah Ibtidaiyah (Islamic Primary School), Madrasah Tsanawiyah (Islamic Junior High School) and Madrasah Aliyah (Islamic Senior High School).
7. **Madrasah Ibtidaiyah** is Islamic school at primary education. Madrasah Tsanawiyah is Islamic school at lower secondary

lembaga pendidikan berciri khas Islam pada jenjang sekolah menengah pertama (SMP). Madrasah Aliyah adalah lembaga pendidikan berciri khas Islam pada jenjang sekolah menengah atas (SMA).

education and Madrasah Aliyah is Islamic school at higher secondary education.

8. **Rumah sakit** adalah tempat pemeriksaan dan perawatan kesehatan, biasanya berada di bawah pengawasan dokter/tenaga medis.

8. **The hospital** is a place for health check, usually controlled/supervised by doctors/medical personnel.

9. **Rumah sakit bersalin/rumah bersalin** adalah rumah sakit yang dilengkapi dengan fasilitas untuk melahirkan, pemeriksaan kehamilan, pemeriksaan ibu dan anak, serta berada di bawah pengawasan dokter dan atau bidan senior.

9. **Maternity hospital/maternal health care center** is a hospital completed with health facilities for birth delivery, pregnancy check and consultation and post-natal check, under the supervision of doctor and or senior midwives.

10. **Pusat Kesehatan Masyarakat (Puskesmas)** adalah unit pelayanan kesehatan milik pemerintah yang bertanggung jawab terhadap pelayanan kesehatan masyarakat untuk wilayah kecamatan. Tim puskesmas sesuai jadwal dapat melakukan kegiatan puskesmas keliling ke tempat-tempat tertentu dalam wilayah kerjanya, untuk

10. **Public Health Centre (PHC)** is a health centre provided by the government that is responsible for the delivery of health services to the community at the subdistrict level. Officials in the PHC as scheduled can provide health services in their working areas in the effort of closing their services to the community through mobile PHC program.

mendekatkan pelayanan dengan masyarakat.

11. **Puskesmas Pembantu (Pustu)** yaitu unit pelayanan kesehatan masyarakat yang membantu kegiatan puskesmas di sebagian dari wilayah kerja. Pada beberapa daerah balai pengobatan telah berubah fungsi menjadi pustu walaupun papan nama masih tertulis balai pengobatan.
12. **Apotek** adalah tempat penjualan obat yang mempunyai izin operasi dari Kementerian Kesehatan, u.p Badan POM, di bawah pengawasan apoteker.
13. **Jumlah tindak pidana** menggambarkan jumlah kasus tindak pidana yang terjadi pada kurun waktu tertentu.
14. **Bencana alam** adalah bencana yang diakibatkan oleh peristiwa atau serangkaian peristiwa yang disebabkan oleh alam, antara lain berupa gempa bumi, tsunami, gunung meletus, banjir, kekeringan, angin topan dan tanah longsor (UU No. 24 tahun 2007).

11. **Subsidiary Public Health Centre** is a health facility that assist the public health centre in its part of working area. In several regions, health check points has changes their status into subsidiary public health centre, although their sign written in the board remains unchanged.
12. **Pharmacy** is a place of selling medicines having permit operation from the Ministry of Health, through The National Agency of Drug and Food Control, under the control of pharmacist.
13. **Crime total** refers to the number of criminal cases occurring during a given period.
14. **Natural disaster** is disaster that is caused by a natural occurrence or a series of natural occurrences that includes earthquake, tsunami, volcanic eruption, flood, drought, cyclone, and landslide (Law No. 24 of 2007).

ULASAN**DESCRIPTION****4.1 PENDIDIKAN**

Pendidikan merupakan salah satu sarana untuk meningkatkan kualitas SDM. Gambaran umum keadaan pendidikan di Barito Timur antara lain tercermin dari kuantitas dan kualitas prasarana pendidikan seperti jumlah sekolah, murid, dan guru. Tahun 2019 rasio murid terhadap guru cukup ideal, rata-rata seorang guru menangani 7 orang murid untuk Sekolah Dasar, 7 orang untuk Menengah Pertama, dan 9 orang untuk Sekolah Menengah Atas.

4.2 KESEHATAN

Pembangunan sarana dan prasarana kesehatan di Barito Timur mengalami peningkatan dibandingkan sebelumnya. Namun demikian, jumlah dokter pada tahun 2019 hanya 17 orang sehingga belum ideal untuk menangani jumlah penduduk pada tahun 2019 sebanyak 126.875 jiwa.

4.1. EDUCATION

Education is one way to improving the quality of human resources. The general pictures of the education condition in Barito Timur Regency is reflected in the quality and quantity of the Education facilities, like number of schools, students and teachers. In the year 2019, the ratio of student to teacher was still ideal. In average, one teacher teaches 7 students in Elementary levels, 7 students in Junior High School, and 9 students in Senior High School.

4.2. HEALTH

The development construction of health facilities and infrastructure on Barito Timur Regency has increased than before. However, the number of doctors in 2019 is only 17 people so it is not ideal to handle the population in 2019 of 126,875 people

4.3 AGAMA

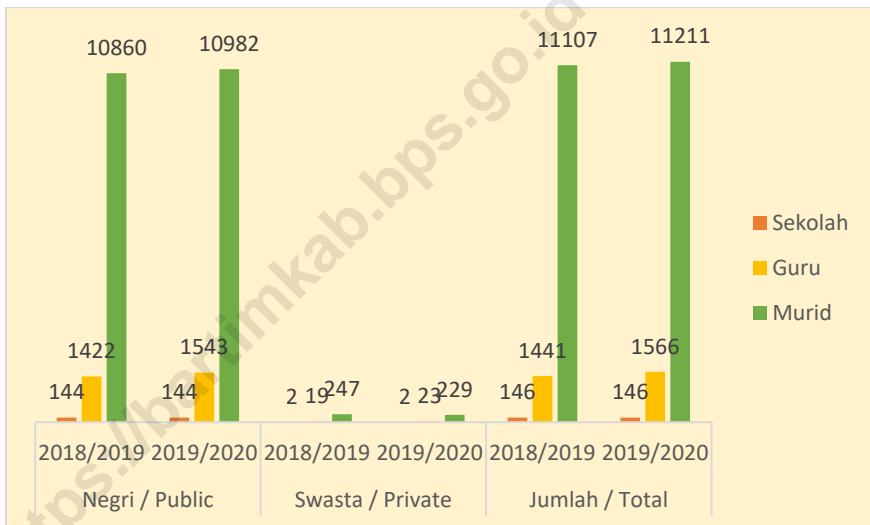
Bidang Keagamaan menjadi salah satu unsur penting pembangunan masyarakat untuk menjadi bangsa yang beriman dan bertakwa kepada Tuhan Yang Maha Esa. Pembangunan rumah peribadatan di Barito Timur terus meningkat setiap tahunnya.

4.3. RELIGION

Religion becomes one important element in order to built national character to be a civilized community who believe in one Supreme God. The development of worship facilities in Barito Timur Regency always increase every year.

Gambar 4.1 Jumlah Sekolah, Guru, dan Murid Sekolah Dasar (SD) di Bawah Kementerian Pendidikan dan Kebudayaan Menurut Kecamatan di Kabupaten Barito Timur, 2018/2019

Number of School, Teachers, and Pupils-in Primary Schools Under The Ministry of Education and Culture by Sub District in Barito Timur Regency, 2018/2019



Sumber/Source: Kementerian Pendidikan dan Kebudayaan, Data Semester Ganji/Ministry of Educations and Culture, Odd Semester Data

4.1 PENDIDIKAN/EDUCATION

Tabel 4.1.1 Jumlah Sekolah, Guru dan Murid-Guru Taman Kanak-kanak (TK) di Bawah Kementerian Pendidikan dan Kebudayaan Menurut Kecamatan di Kabupaten Barito Timur, 2019/2020

Number of School, Teachers and Pupil-in Kindergarten Under The Ministry of Education and Culture by Sub District in Barito Timur Regency, 2018/2019

Kecamatan Sub District	Sekolah/Schools					
	Negeri/Public		Swasta/Private		Jumlah/Total	
	2018/2019	2019/2020	2018/2019	2019/2020	2018/2019	2019/2020
(1)	(2)	(3)	(4)	(5)	(6)	(7)
010. Benua Lima	...	1	...	8	9	9
020. Dusun Timur	...	1	...	33	34	34
021. Paju Epat	10	10	10
030. Awang	12	12	12
040. Patangkep Tutui	13	12	13
050. Dusun Tengah	19	19	19
051. Raren Batuah	8	8	8
052. Paku	15	15	15
053. Karusen Janang	9	9	9
060. Pematang Karau	13	13	13
Barito Timur	...	2	...	140	141	142

Lanjutan Tabel/Continued Table 4.1.1

Kecamatan Sub District	Guru ¹ /Teachers ¹					
	Negeri/Public		Swasta/Private		Jumlah/Total	
	2018/2019	2019/2020	2018/2019	2019/2020	2018/2019	2019/2020
(1)	(8)	(9)	(10)	(11)	(12)	(13)
010. Benua Lima	...	7	...	29	37	36
020. Dusun Timur	...	10	...	129	124	139
021. Paju Epat	21	27	21
030. Awang	30	31	30
040. Patangkep Tutui	44	26	44
050. Dusun Tengah	70	65	70
051. Raren Batuah	24	33	24
052. Paku	38	39	38
053. Karusen Janang	23	23	23
060. Pematang Karau	41	33	41
Barito Timur	...	17	...	449	438	466

Lanjutan Tabel/Continued Table 4.1.1

Kecamatan Sub District	Murid/Student					
	Negeri/Public		Swasta/Private		Jumlah/Total	
	2018/2019	2019/2020	2018/2019	2019/2020	2018/2019	2019/2020
(1)	(15)	(16)	(17)	(18)	(19)	(20)
010. Benua Lima	...	24	...	156	190	180
020. Dusun Timur	...	47	...	906	1 002	953
021. Paju Epat	251	244	251
030. Awang	180	161	180
040. Patangkep Tutui	272	208	272
050. Dusun Tengah	543	557	543
051. Raren Batuah	165	158	165
052. Paku	255	266	255
053. Karusen Janang	151	153	151
060. Pematang Karau	280	288	280
Barito Timur	...	71	...	3 159	3 277	3 230

Catatan/Note ¹ Jumlah guru termasuk kepala sekolah dan guru/The total of teachers including headmaster and teacher

Sumber/Source: Kementerian Pendidikan dan Kebudayaan, Data Semester Ganji/Ministry of Educations and Culture, Odd Semester Data

Tabel 4.1.2 Jumlah Sekolah, Guru, dan Murid Raudatul Athfal (RA) di Bawah Kementerian Agama Menurut Kecamatan di Kabupaten Barito Timur, 2019/2020

Number of School, Teachers, and Pupils-in Raudatul Athfal Under The Ministry of Religious Affairs by Sub District in Barito Timur Regency, 2018/2019

Kecamatan Subdistrict (1)	Sekolah/Schools		Guru/Teachers		Murid/Pupils	
	2018/ 2019 (2)	2019/ 2020 (3)	2018/ 2019 (4)	2019/ 2020 (5)	2018/ 2019 (6)	2019/ 2020 (7)
010. Benua Lima	...	-	...	-	...	-
020. Dusun Timur	...	1	...	8	...	53
021. Paju Epat	...	-	...	-	...	-
030. Awang	...	-	...	-	...	-
040. Patangkep Tutui	...	-	...	-	...	-
050. Dusun Tengah	...	1	...	10	...	15
051. Raren Batuah	...	5	...	21	...	153
052. Paku	...	-	...	-	...	-
053. Karusen Janang	...	-	...	-	...	-
060. Pematang Karau	...	1	...	6	...	28
Barito Timur	...	8	...	45	...	249

Catatan/Note ¹ Jumlah guru termasuk kepala sekolah dan guru/The total of teachers including headmaster and teacher

Sumber/Source: Kementerian Agama, Data Semester Ganjil/Ministry of Religious Affairs, Odd Semester Data

Tabel 4.1.3 Jumlah Sekolah, Guru, dan Murid Sekolah Dasar (SD) di Bawah Kementerian Pendidikan dan Kebudayaan Menurut Kecamatan di Kabupaten Barito Timur, 2018/2019

Number of School, Teachers, and Pupils-in Primary Schools Under The Ministry of Education and Culture by Sub District in Barito Timur Regency, 2018/2019

Kecamatan Sub District	Sekolah/Schools					
	Negeri/Public		Swasta/Private		Jumlah/Total	
	2018/2019	2019/2020	2018/2019	2019/2020	2018/2019	2019/2020
(1)	(2)	(3)	(4)	(5)	(6)	(7)
010. Benua Lima	11	11	-	-	11	11
020. Dusun Timur	27	27	1	1	28	28
021. Paju Epat	9	9	-	-	9	9
030. Awang	12	12	-	-	12	12
040. Patangkep Tutui	13	13	-	-	13	13
050. Dusun Tengah	22	22	-	-	22	22
051. Raren Batuah	9	9	-	-	9	9
052. Paku	14	14	-	-	14	14
053. Karusen Janang	9	9	1	1	10	10
060. Pematang Karau	18	18	-	-	18	18
Barito Timur	144	144	2	2	146	146

Lanjutan Tabel/Continued Table 4.1.3

Kecamatan Sub District	Guru ¹ /Teachers ¹					
	Negeri/Public		Swasta/Private		Jumlah/Total	
	2018/2019	2019/2020	2018/2019	2019/2020	2018/2019	2019/2020
(1)	(8)	(9)	(10)	(11)	(12)	(13)
010. Benua Lima	103	116	-	-	103	116
020. Dusun Timur	305	319	10	13	315	332
021. Paju Epat	94	106	-	-	94	106
030. Awang	113	126	-	-	113	126
040. Patangkep Tutui	117	124	-	-	117	124
050. Dusun Tengah	217	232	-	-	217	232
051. Raren Batuah	95	99	-	-	95	99
052. Paku	126	146	-	-	126	146
053. Karusen Janang	83	87	9	10	92	97
060. Pematang Karau	169	188	-	-	169	188
Barito Timur	1 422	1 543	19	23	1 441	1 566

Lanjutan Tabel/Continued Table 4.1.3

Kecamatan Sub District	Murid/Student					
	Negeri/Public		Swasta/Private		Jumlah/Total	
	2018/2019	2019/2020	2018/2019	2019/2020	2018/2019	2019/2020
(1)	(14)	(15)	(16)	(17)	(18)	(19)
010. Benua Lima	500	498	-	-	500	498
020. Dusun Timur	2 621	2 646	189	184	2 810	2 830
021. Paju Epat	634	684	-	-	634	684
030. Awang	591	590	-	-	591	590
040. Patangkep Tutui	910	916	-	-	910	916
050. Dusun Tengah	2 195	2 200	-	-	2 195	2 200
051. Raren Batuah	778	759	-	-	778	759
052. Paku	898	932	-	-	898	932
053. Karusen Janang	501	519	58	45	559	564
060. Pematang Karau	1 232	1 238	-	-	1 232	1 238
Barito Timur	10 860	10 982	247	229	11 107	11 211

Catatan/Note ¹ Jumlah guru termasuk kepala sekolah dan guru/The total of teachers including headmaster and teacher

Sumber/Source: Kementerian Pendidikan dan Kebudayaan, Data Semester Ganjil/Ministry of Educations and Culture, Odd Semester Data

Tabel 4.1.4 Jumlah Sekolah, Guru, dan Murid Madrasah Ibtidaiyah (MI) di Bawah Kementerian Agama Menurut Kecamatan di Kabupaten Barito Timur, 2018/2019

Number of School, Teachers, and Pupils-in Madrasah Ibtidaiyah (MI) Under The Ministry of Religious Affairs by Sub District in Barito Timur Regency, 2018/2019

Kecamatan Sub District	Sekolah/Schools					
	Negeri/Public		Swasta/Private		Jumlah/Total	
	2018/2019	2019/2020	2018/2019	2019/2020	2018/2019	2019/2020
(1)	(2)	(3)	(4)	(5)	(6)	(7)
010. Benua Lima	...	-	...	1	...	1
020. Dusun Timur	...	1	...	1	...	2
021. Paju Epat	...	-	...	-	...	-
030. Awang	...	-	...	-	...	-
040. Patangkep Tutui	...	-	...	-	...	-
050. Dusun Tengah	...	1	...	2	...	3
051. Raren Batuah	...	-	...	2	...	2
052. Paku	...	-	...	-	...	-
053. Karusen Janang	...	-	...	-	...	-
060. Pematang Karau	...	1	...	1	...	2
Barito Timur	...	3	...	7	...	10

Lanjutan Tabel/Continued Table 4.1.4

Kecamatan Sub District	Negeri/Public		Guru ¹ /Teachers ¹		Jumlah/Total	
	2018/2019	2019/2020	Swasta/Private		2018/2019	2019/2020
			2018/2019	2019/2020		
(1)	(8)	(9)	(10)	(11)	(12)	(13)
010. Benua Lima	...	-	...	15	...	15
020. Dusun Timur	...	15	...	12	...	27
021. Paju Epat	...	-	...	-	...	-
030. Awang	...	-	...	-	...	-
040. Patangkep Tutui	...	-	...	-	...	-
050. Dusun Tengah	...	27	...	32	...	59
051. Raren Batuah	...	-	...	21	...	21
052. Paku	...	-	...	-	...	-
053. Karusen Janang	...	-	...	-	...	-
060. Pematang Karau	...	15	...	9	...	24
Barito Timur	...	57	...	89	...	146

Lanjutan Tabel/Continued Table 4.1.4

Kecamatan Sub District	Murid/Student					
	Negeri/Public		Swasta/Private		Jumlah/Total	
	2018/2019	2019/2020	2018/2019	2019/2020	2018/2019	2019/2020
(1)	(15)	(16)	(17)	(18)	(19)	(20)
010. Benua Lima	...	-	...	59	...	59
020. Dusun Timur	...	243	...	205	...	448
021. Paju Epat	...	-	...	-	...	-
030. Awang	...	-	...	-	...	-
040. Patangkep Tutui	...	-	...	-	...	-
050. Dusun Tengah	...	516	...	381	...	897
051. Raren Batuah	...	-	...	233	...	233
052. Paku	...	-	...	-	...	-
053. Karusen Janang	...	-	...	-	...	-
060. Pematang Karau	...	156	...	35	...	191
Barito Timur	...	915	...	913	...	1 828

Catatan/Note ¹ Jumlah guru termasuk kepala sekolah dan guru/The total of teachers including headmaster and teacher
2018/2019 -

Sumber/Source: Kementerian Agama, EMIS, data semester genap laporan sampai dengan 30 Jun 2019/ Ministry of Religious Affairs, EMIS, even semester report data up to 30th June 2019
2019/2020 -
Kementerian Agama, EMIS, data semester ganjillaporan sampai dengan 15 Maret 2020/ Ministry of Religious Affairs, EMIS, odd semester report data up to March 15th, 2020

Tabel 4.1.5 Jumlah Sekolah, Guru, dan Murid Sekolah Menengah Pertama (SMP) di Bawah Kementerian Pendidikan dan Kebudayaan Menurut Kecamatan di Kabupaten Barito Timur, 2018/2019

Number of School, Teachers, and Pupils-in Junior High Schools Under The Ministry of Education and Culture by Sub District in Barito Timur Regency, 2018/2019

Kecamatan Sub District	Sekolah/Schools					
	Negeri/Public		Swasta/Private		Jumlah/Total	
	2018/2019	2019/2020	2018/2019	2019/2020	2018/2019	2019/2020
(1)	(2)	(3)	(4)	(5)	(6)	(7)
010. Benua Lima	2	2	-	-	2	2
020. Dusun Timur	5	5	1	1	6	6
021. Paju Epat	4	4	-	-	4	4
030. Awang	2	2	-	-	2	2
040. Patangkep Tutui	2	2	-	-	2	2
050. Dusun Tengah	4	4	-	-	4	4
051. Raren Batuah	2	2	-	-	2	2
052. Paku	2	2	-	-	2	2
053. Karusen Janang	2	2	-	-	2	2
060. Pematang Karau	2	2	-	-	2	2
Barito Timur	27	27	1	1	28	28

Lanjutan Tabel/Continued Table 4.1.5

Kecamatan Sub District	Negeri/Public		Guru ¹ /Teachers ¹		Jumlah/Total	
	2018/2019	2019/2020	Swasta/Private		2018/2019	2019/2020
	(8)	(9)	2018/2019	2019/2020	(12)	(13)
(1)	(8)	(9)	(10)	(11)	(12)	(13)
010. Benua Lima	49	54	-	-	49	54
020. Dusun Timur	114	115	3	4	117	119
021. Paju Epat	49	63	-	-	49	63
030. Awang	37	44	-	-	37	44
040. Patangkep Tutui	34	40	-	-	34	40
050. Dusun Tengah	89	90	-	-	89	90
051. Raren Batuah	28	35	-	-	28	35
052. Paku	38	41	-	-	38	41
053. Karusen Janang	26	29	-	-	26	29
060. Pematang Karau	36	41	-	-	36	41
Barito Timur	500	552	3	4	503	556

Lanjutan Tabel/Continued Table 4.1.5

Kecamatan Sub District	Murid/Student					
	Negeri/Public		Swasta/Private		Jumlah/Total	
	2018/2019	2019/2020	2018/2019	2019/2020	2018/2019	2019/2020
(1)	(15)	(16)	(17)	(18)	(19)	(20)
010. Benua Lima	208	200	-	-	208	200
020. Dusun Timur	1 118	1 126	48	50	1 166	1 176
021. Paju Epat	273	265	-	-	273	265
030. Awang	311	333	-	-	311	333
040. Patangkep Tutui	333	321	-	-	333	321
050. Dusun Tengah	866	828	-	-	866	828
051. Raren Batuah	232	224	-	-	232	224
052. Paku	497	460	-	-	497	460
053. Karusen Janang	237	257	-	-	237	257
060. Pematang Karau	358	365	-	-	358	365
Barito Timur	4 433	4 379	48	50	4 481	4 429

Catatan/Note ¹ Jumlah guru termasuk kepala sekolah dan guru/The total of teachers including headmaster and teacher

Sumber/Source: Kementerian Pendidikan dan Kebudayaan, Data Semester Ganjil/Ministry of Educations and Culture, Odd Semester Data

Tabel 4.1.6 Jumlah Sekolah, Guru, dan Murid Madrasah Tsanawiyah (MTs) di Bawah Kementerian Agama Menurut Kecamatan di Kabupaten Barito Timur, 2018/2019

Number of School, Teachers, and Pupils-in Madrasah Tsanawiyah (MTs) Under The Ministry of Religious Affairs by Sub District in Barito Timur Regency, 2018/2019

Kecamatan Sub District	Sekolah/Schools					
	Negeri/Public		Swasta/Private		Jumlah/Total	
	2018/2019	2019/2020	2018/2019	2019/2020	2018/2019	2019/2020
(1)	(2)	(3)	(4)	(5)	(6)	(7)
010. Benua Lima	...	-	...	1	...	1
020. Dusun Timur	...	1	...	-	...	1
021. Paju Epat	...	-	...	1	...	1
030. Awang	...	-	...	-	...	-
040. Patangkep Tutui	...	-	...	-	...	-
050. Dusun Tengah	...	1	...	1	...	2
051. Raren Batuah	...	-	...	1	...	1
052. Paku	...	-	...	-	...	-
053. Karusen Janang	...	-	...	-	...	-
060. Pematang Karau	...	-	...	1	...	1
Barito Timur	...	2	...	5	...	7

Lanjutan Tabel/Continued Table 4.1.6

Kecamatan Sub District	Negeri/Public		Guru ¹ /Teachers ¹		Jumlah/Total	
	2018/2019	2019/2020	Swasta/Private		2018/2019	2019/2020
	(1)	(8)	(9)	(10)	(11)	(12)
010. Benua Lima	...	-	...	8	...	8
020. Dusun Timur	...	23	...	-	...	23
021. Paju Epat	...	-	...	8	...	8
030. Awang	...	-	...	-	...	-
040. Patangkep Tutui	...	-	...	-	...	-
050. Dusun Tengah	...	30	...	8	...	38
051. Raren Batuah	...	-	...	11	...	11
052. Paku	...	-	...	-	...	-
053. Karusen Janang	...	-	...	-	...	-
060. Pematang Karau	...	-	...	17	...	17
Barito Timur	...	53	...	52	...	105

Lanjutan Tabel/Continued Table 4.1.6

Kecamatan Sub District	Murid/Student					
	Negeri/Public		Swasta/Private		Jumlah/Total	
	2018/2019	2019/2020	2018/2019	2019/2020	2018/2019	2019/2020
(1)	(15)	(16)	(17)	(18)	(19)	(20)
010. Benua Lima	...	-	...	55	...	55
020. Dusun Timur	...	267	...	-	...	267
021. Paju Epat	...	-	...	69	...	69
030. Awang	...	-	...	-	...	-
040. Patangkep Tutui	...	-	...	-	...	-
050. Dusun Tengah	...	293	...	72	...	365
051. Raren Batuah	...	-	...	102	...	102
052. Paku	...	-	...	-	...	-
053. Karusen Janang	...	-	...	-	...	-
060. Pematang Karau	...	-	...	181	...	181
Barito Timur	...	560	...	479	...	1 039

Catatan/Note ¹ Jumlah guru termasuk kepala sekolah dan guru/The total of teachers including headmaster and teacher
2018/2019 -

Sumber/Source: Kementerian Agama, EMIS, data semester genap laporan sampai dengan 30 Jun 2019/ Ministry of Religious Affairs, EMIS, even semester report data up to 30th June 2019
2019/2020 -
Kementerian Agama, EMIS, data semester ganjillaporan sampai dengan 15 Maret 2020/ Ministry of Religious Affairs, EMIS, odd semester report data up to March 15th, 2020

Tabel 4.1.7 Jumlah Sekolah, Guru, dan Murid Sekolah Menengah Atas (SMA) di Bawah Kementerian Pendidikan dan Kebudayaan Menurut Kecamatan di Kabupaten Barito Timur, 2018/2019

Number of School, Teachers, and Pupils-in Senior High Schools Under The Ministry of Education and Culture by Sub District in Barito Timur Regency, 2018/2019

Kecamatan Sub District	Sekolah/Schools					
	Negeri/Public		Swasta/Private		Jumlah/Total	
	2018/2019	2019/2020	2018/2019	2019/2020	2018/2019	2019/2020
(1)	(2)	(3)	(4)	(5)	(6)	(7)
010. Benua Lima	1	1	1	1
020. Dusun Timur	1	1	1	1
021. Paju Epat	2	2	2	2
030. Awang	1	1	1	1
040. Patangkep Tutui	1	1	1	1
050. Dusun Tengah	1	1	1	1
051. Raren Batuah	1	1	1	1
052. Paku	1	1	1	1
053. Karusen Janang	1	1	1	1
060. Pematang Karau	1	1	1	1
Barito Timur	11	11	11	11

Lanjutan Tabel/Continued Table 4.1.7

Kecamatan Sub District	Guru ¹ /Teachers ¹					
	Negeri/Public		Swasta/Private		Jumlah/Total	
	2018/2019	2019/2020	2018/2019	2019/2020	2018/2019	2019/2020
(1)	(8)	(9)	(10)	(11)	(12)	(13)
010. Benua Lima	28	28	28	28
020. Dusun Timur	39	45	39	45
021. Paju Epat	25	34	25	34
030. Awang	24	26	24	26
040. Patangkep Tutui	21	23	21	23
050. Dusun Tengah	38	44	38	44
051. Raren Batuah	16	17	16	17
052. Paku	25	24	25	24
053. Karusen Janang	18	21	18	21
060. Pematang Karau	23	23	23	23
Barito Timur	257	285	257	285

Lanjutan Tabel/Continued Table 4.1.7

Kecamatan Sub District	Murid/Student					
	Negeri/Public		Swasta/Private		Jumlah/Total	
	2018/2019	2019/2020	2018/2019	2019/2020	2018/2019	2019/2020
(1)	(15)	(16)	(17)	(18)	(19)	(20)
010. Benua Lima	158	163	158	163
020. Dusun Timur	652	652	652	652
021. Paju Epat	177	196	177	196
030. Awang	161	163	161	163
040. Patangkep Tutui	153	157	153	157
050. Dusun Tengah	759	700	759	700
051. Raren Batuah	68	78	68	78
052. Paku	188	255	188	255
053. Karusen Janang	113	88	113	88
060. Pematang Karau	241	280	241	280
Barito Timur	2 670	2 732	2 670	2 732

Catatan/Note ¹ Jumlah guru termasuk kepala sekolah dan guru/The total of teachers including headmaster and teacher

Sumber/Source: Kementerian Pendidikan dan Kebudayaan, Data Semester Ganjil/Ministry of Educations and Culture, Odd Semester Data

Tabel 4.1.8 Jumlah Sekolah, Guru, dan Murid Sekolah Menengah Atas (SMK) di Bawah Kementerian Pendidikan dan Kebudayaan Menurut Kecamatan di Kabupaten Barito Timur, 2018/2019

Number of School, Teachers, and Pupils-in Vocational Schools Under The Ministry of Education and Culture by Sub District in Barito Timur Regency, 2018/2019

Kecamatan Sub District	Sekolah/Schools					
	Negeri/Public		Swasta/Private		Jumlah/Total	
	2018/2019	2019/2020	2018/2019	2019/2020	2018/2019	2019/2020
(1)	(2)	(3)	(4)	(5)	(6)	(7)
010. Benua Lima	-	-	-	-	-	-
020. Dusun Timur	2	2	2	2	4	4
021. Paju Epat	-	-	-	-	-	-
030. Awang	-	-	-	-	-	-
040. Patangkep Tutui	-	-	-	-	-	-
050. Dusun Tengah	-	-	-	-	-	-
051. Raren Batuah	1	1	-	-	1	1
052. Paku	1	1	-	-	1	1
053. Karusen Janang	-	-	-	-	-	-
060. Pematang Karau	-	-	-	-	-	-
Barito Timur	4	4	2	2	6	6

Lanjutan Tabel/Continued Table 4.1.8

Kecamatan Sub District	Negeri/Public		Guru ¹ /Teachers ¹ Swasta/Private		Jumlah/Total	
	2018/2019	2019/2020	2018/2019	2019/2020	2018/2019	2019/2020
(1)	(8)	(9)	(10)	(11)	(12)	(13)
010. Benua Lima	-	-	-	-	-	-
020. Dusun Timur	94	96	16	19	110	115
021. Paju Epat	-	-	-	-	-	-
030. Awang	-	-	-	-	-	-
040. Patangkep Tutui	-	-	-	-	-	-
050. Dusun Tengah	-	-	-	-	-	-
051. Raren Batuah	39	44	-	-	39	44
052. Paku	22	25	-	-	22	25
053. Karusen Janang	-	-	-	-	-	-
060. Pematang Karau	-	-	-	-	-	-
Barito Timur	155	165	16	19	171	184

Lanjutan Tabel/Continued Table 4.1.8

Kecamatan Sub District	Murid/Student					
	Negeri/Public		Swasta/Private		Jumlah/Total	
	2018/2019	2019/2020	2018/2019	2019/2020	2018/2019	2019/2020
(1)	(15)	(16)	(17)	(18)	(19)	(20)
010. Benua Lima	-	-	-	-	-	-
020. Dusun Timur	766	857	76	75	842	932
021. Paju Epat	-	-	-	-	-	-
030. Awang	-	-	-	-	-	-
040. Patangkep Tutui	-	-	-	-	-	-
050. Dusun Tengah	-	-	-	-	-	-
051. Raren Batuah	546	587	-	-	546	587
052. Paku	192	167	-	-	192	167
053. Karusen Janang	-	-	-	-	-	-
060. Pematang Karau	-	-	-	-	-	-
Barito Timur	1 504	1 611	76	75	1 580	1 686

Catatan/Note ¹ Jumlah guru termasuk kepala sekolah dan guru/The total of teachers including headmaster and teacher

Sumber/Source: Kementerian Pendidikan dan Kebudayaan, Data Semester Ganjil/Ministry of Educations and Culture, Odd Semester Data

Tabel 4.1.9 Jumlah Sekolah, Guru, dan Murid Madrasah Aliyah (MA) di Bawah Kementerian Agama Menurut Kecamatan di Kabupaten Barito Timur, 2018/2019

Number of School, Teachers, and Pupils-in Madrasah Aliyah (MA) Under The Ministry of Religious Affairs by Sub District in Barito Timur Regency, 2018/2019

Kecamatan Sub District	Sekolah/Schools					
	Negeri/Public		Swasta/Private		Jumlah/Total	
	2018/2019	2019/2020	2018/2019	2019/2020	2018/2019	2019/2020
(1)	(2)	(3)	(4)	(5)	(6)	(7)
010. Benua Lima	...	-	...	-	...	-
020. Dusun Timur	...	1	...	-	...	1
021. Paju Epat	...	-	...	-	...	-
030. Awang	...	-	...	-	...	-
040. Patangkep Tutui	...	-	...	-	...	-
050. Dusun Tengah	...	-	...	1	...	1
051. Raren Batuah	...	-	...	-	...	-
052. Paku	...	-	...	-	...	-
053. Karusen Janang	...	-	...	-	...	-
060. Pematang Karau	...	-	...	1	...	1
Barito Timur	...	1	...	2	...	3

Lanjutan Tabel/Continued Table 4.1.9

Kecamatan Sub District	Guru ¹ /Teachers ¹					
	Negeri/Public		Swasta/Private		Jumlah/Total	
	2018/2019	2019/2020	2018/2019	2019/2020	2018/2019	2019/2020
(1)	(8)	(9)	(10)	(11)	(12)	(13)
010. Benua Lima	...	-	...	-	...	-
020. Dusun Timur	...	17	...	-	...	17
021. Paju Epat	...	-	...	-	...	-
030. Awang	...	-	...	-	...	-
040. Patangkep Tutui	...	-	...	-	...	-
050. Dusun Tengah	...	-	...	18	...	18
051. Raren Batuah	...	-	...	-	...	-
052. Paku	...	-	...	-	...	-
053. Karusen Janang	...	-	...	-	...	-
060. Pematang Karau	...	-	...	20	...	20
Barito Timur	...	17	...	38	...	55

Lanjutan Tabel/Continued Table 4.1.9

Kecamatan Sub District	Murid/Student					
	Negeri/Public		Swasta/Private		Jumlah/Total	
	2018/2019	2019/2020	2018/2019	2019/2020	2018/2019	2019/2020
(1)	(15)	(16)	(17)	(18)	(19)	(20)
010. Benua Lima	...	-	...	-	...	-
020. Dusun Timur	...	114	...	-	...	114
021. Paju Epat	...	-	...	-	...	-
030. Awang	...	-	...	-	...	-
040. Patangkep Tutui	...	-	...	-	...	-
050. Dusun Tengah	...	-	...	191	...	191
051. Raren Batuah	...	-	...	-	...	-
052. Paku	...	-	...	-	...	-
053. Karusen Janang	...	-	...	-	...	-
060. Pematang Karau	...	-	...	104	...	104
Barito Timur	...	114	...	295	...	409

Catatan/Note ¹ Jumlah guru termasuk kepala sekolah dan guru/The total of teachers including headmaster and teacher

2018/2019 -

Sumber/Source: Kementerian Agama, EMIS, data semester genap laporan sampai dengan 30 Jun 2019/ Ministry of Religious Affairs, EMIS, even semester report data up to 30th June 2019

2019/2020 -

Kementerian Agama, EMIS, data semester ganjillaporan sampai dengan 15 Maret 2020/ Ministry of Religious Affairs, EMIS, odd semester report data up to March 15th, 2020

Tabel 4.1.10 Jumlah Desa¹/Kelurahan yang Memiliki Fasilitas Sekolah Menurut Kecamatan dan Tingkat Pendidikan Tahun 2011, 2014, dan 2018

Number of Villages Having Educational Facilities by Sub District and Educational Level in Barito Timur Regency Tahun 2011, 2014, and 2018

Kecamatan Sub District	SD Primary School			SMP Junior High School		
	2014	2018	2019	2014	2018	2019
(1)	(2)	(3)	(4)	(5)	(6)	(7)
010. Benua Lima	7	7	7	3	3	2
020. Dusun Timur	16	17	17	5	5	5
021. Paju Epat	7	8	8	3	4	4
030. Awang	10	10	10	2	2	2
040. Patangkep Tutui	10	10	10	2	2	2
050. Dusun Tengah	8	8	8	3	4	4
051. Raren Batuah	8	8	8	4	4	4
052. Paku	11	11	11	2	2	2
053. Karusen Janang	7	7	7	2	2	2
060. Pematang Karau	13	13	13	3	3	3
Barito Timur	97	99	99	29	31	30

Lanjutan Tabel/Continued Table 4.1.10

Kecamatan Sub District	SMA Senior High School			SMK Vocational School		
	2014 (8)	2018 (9)	2019 (10)	2014 (11)	2018 (12)	2019 (13)
010. Benua Lima	1	1	1	-	-	-
020. Dusun Timur	2	2	2	3	4	4
021. Paju Epat	1	2	2	-	-	-
030. Awang	1	1	1	-	-	-
040. Patangkep Tutui	1	1	1	-	-	-
050. Dusun Tengah	1	1	1	-	-	-
051. Raren Batuah	-	1	1	1	1	1
052. Paku	1	1	1	1	1	1
053. Karusen Janang	-	1	1	-	-	-
060. Pematang Karau	2	2	2	-	-	-
Barito Timur	10	13	13	5	6	6

Lanjutan Tabel/Continued Table 4.1.10

Kecamatan Sub District (1)	Perguruan Tinggi/University		
	2014 (14)	2018 (15)	2019 (16)
010. Benua Lima	-	-	-
020. Dusun Timur	-	-	-
021. Paju Epat	-	-	-
030. Awang	-	-	-
040. Patangkep Tutui	-	-	-
050. Dusun Tengah	-	-	-
051. Raren Batuah	-	-	-
052. Paku	-	-	-
053. Karusen Janang	-	-	-
060. Pematang Karau	-	-	-
Barito Timur	-	-	--

Catatan/Note ¹ Desa pada table ini termasuk Unit Permukiman Transmigrasi (UPT) yang masih dibina oleh Kementerian terkait dan nagari di Provinsi Kalimantan Tengah/Villages in this table include Transmigration Settlement Unit which is still fostered by the relebant ministries and the nagari in the Province of Kalimantan Tengah .

Sumber/Source: BPS, Pendataan Potensi Desa (Podes)/BPS-Statistics Indonesia, Village Potential Data Collection

Tabel 4.1.11 **Persentase Penduduk Usia 7–24 Tahun Menurut Jenis Kelamin, Kelompok Umur Sekolah, dan Partisipasi Sekolah di Kabupaten Barito Timur, 2019**

Percentage of Population Aged 7-24 Years by Sex, Age Group, and School Participation in Barito Timur Regency, 2019

Jenis Kelamin dan Kelompok Umur Sekolah <i>Sex and School Age Group</i>	Partisipasi Sekolah/ <i>School Participation</i>		
	Tidak/Belum Pernah Sekolah <i>Not/Never Attending School</i>	Masih Sekolah <i>Attending School</i>	Tidak Sekolah Lagi <i>Not Attending School Anymore</i>
(1)	(2)	(3)	(4)
Laki-Laki/Male			
7–12	0,00	100,00	0,00
13–15	0,00	97,36	2,64
16–18	0,00	64,92	35,08
19–24	0,00	13,28	86,72
7–24	0,00	70,45	29,55
Perempuan/Female			
7–12	0,00	99,00	1,00
13–15	0,00	89,23	10,77
16–18	2,26	74,51	23,23
19–24	0,00	15,68	84,32
7–24	0,30	68,45	31,24
Jumlah/Total			
7–12	0,00	99,51	0,49
13–15	0,00	93,77	6,23
16–18	1,19	69,97	28,84
19–24	0,00	14,49	85,51
7–24	0,15	69,47	30,38

Sumber/Source: Survei Sosial Ekonomi Nasional (Susenas) Maret 2019, BPS/ *National Socioeconomic Survey March 2018, BPS-Statistics Indonesia*

Tabel 4.1.12 Angka Partisipasi Murni (APM) Menurut Jenjang Pendidikan di Kabupaten Barito Timur, 2017-2019
Net Enrollment Rates (NER) by Level of Education in Barito Timur Regency, 2017-2019

Jenjang Pendidikan <i>Education Level</i>	APM <i>Net Enrollment Rates</i>		
	2017	2018	2019
(1)	(2)	(3)	(4)
SD/MI <i>Elementary School</i>	98,47	99,42	99,19
SMP/MTs <i>Junior High School</i>	75,33	74,29	75,71
SMA/MA <i>Senior High School</i>	59,02	64,96	63,99
Perguruan Tinggi/ <i>University</i>	17,33	10,71	-

Sumber/*Source*: Survei Sosial Ekonomi Nasional (Susenas) Maret 2019, BPS/ *National Socioeconomic Survey March 2018, BPS-Statistics Indonesia*

Tabel 4.1.13 Angka Partisipasi Sekolah (APS) di Kabupaten Barito Timur, 2016-2019

School Enrollment Rates in Barito Timur Regency, 2016-2019

Jenjang Pendidikan Education Level	2016	2017	2018	2019
(1)	(2)	(3)	(3)	(4)
7-12	100,00	100,00	99,42	99,51
13-15	97,11	94,59	93,66	93,77
16-18	65,38	70,64	72,91	69,97
19-24	27,90	23,03	16,79	14,49

Sumber/Source: Survei Sosial Ekonomi Nasional (Susenas) Maret 2019, BPS/ *National Socioeconomic Survey March 2018, BPS-Statistics Indonesia*

Tabel 4.1.14 Persentase Penduduk Usia 5 Tahun Ke Atas Menurut Jenis Kelamin dan Status Pendidikan di Kabupaten Barito Timur, 2019

Percentages of Population Over 5 Years Old by Sex and Education Status in Barito Timur Regency, 2019

Status Pendidikan <i>Education Statous</i>	Laki-laki <i>Male</i>	Perempuan <i>Female</i>	Jumlah <i>Total</i>
(1)	(2)	(3)	(4)
Tidak/Belum Pernah Sekolah <i>No School</i>
SD Sederajat <i>Elementary School</i>
SMP Sederajat <i>Junior High School</i>
SMA Sederajat <i>Senior High School</i>
Diploma/Universitas <i>Diploma/Univercity</i>
Tidak Bersekolah Lagi

Sumber/Source: Survei Sosial Ekonomi Nasional (Susenas) Maret 2019, BPS/ *National Socioeconomic Survey March 2018, BPS-Statistics Indonesia*

Tabel 4.1.15 **Persentase Penduduk Menurut Kelompok Usia, Jenis Kelamin, dan Partisipasi Sekolah di Kabupaten Barito Timur, 2019**

Percentages of Population by Ages Group, Sex, and School Participation in Barito Timur Regency, 2019

Umur <i>Olds</i>	Tidak/Belum Pernah Sekolah	Masih Bersekolah	Tidak Bersekolah Lagi
(1)	(2)	(3)	(4)
Laki-laki/Male	0,00	100,00	0,00
7-12	0,00	97,36	2,64
13-15	0,00	64,92	35,08
16-18	0,00	13,28	86,72
19-24	0,00	70,45	29,55
7-24			
Perempuan/Female	0,00	99,00	1,00
7-12	0,00	89,23	10,77
13-15	2,26	74,51	23,23
16-18	0,00	15,68	84,32
19-24	0,30	68,45	31,24
7-24			
Jumlah/Total	0,00	99,51	0,49
7-12	0,00	93,77	6,23
13-15	1,19	69,97	28,84
16-18	0,00	14,49	85,51
19-24	0,15	69,47	30,38
7-24	0,00	100,00	0,00

Sumber/Source: Survei Sosial Ekonomi Nasional (Susenas) Maret 2019, BPS/ *National Socioeconomic Survey March 2018, BPS-Statistics Indonesia*

4.2 KESEHATAN/HEALTH

Tabel 4.2.1 Jumlah Desa¹/Kelurahan yang Memiliki Sarana Kesehatan Menurut Kecamatan di Kabupaten Barito Timur, 2017-2019

Number of Villages¹ Having Health Facilities by Sub District in Barito Timur Regency, 2017-2019

Kecamatan Sub District	Rumah Sakit Hospital			Rumah Sakit Bersalin Maternity Hospital		
	2014	2018	2019	2014	2018	2019
(1)	(2)	(3)	(4)	(5)	(6)	(7)
010. Benua Lima	-	-	-	-	-	-
020. Dusun Timur	1	1	1	-	-	-
021. Paju Epat	-	-	-	-	-	-
030. Awang	-	-	-	-	-	-
040. Patangkep Tutui	-	-	-	-	-	-
050. Dusun Tengah	-	-	-	-	-	-
051. Raren Batuah	-	-	-	-	-	-
052. Paku	-	-	-	-	-	-
053. Karusen Janang	-	-	-	-	-	-
060. Pematang Karau	-	-	-	-	-	-
Barito Timur	1	1	1	-	-	-

Lanjutan Tabel/Continued Table 4.2.1

Kecamatan Sub District	Poliklinik Polyclinic			Puskesmas Public Health Center		
	2014 (8)	2018 (9)	2019 (10)	2014 (11)	2018 (12)	2019 (13)
010. Benua Lima	-	-	-	1	1	1
020. Dusun Timur	-	1	-	2	2	2
021. Paju Epat	-	-	-	1	1	1
030. Awang	-	-	-	1	1	1
040. Patangkep Tutui	-	-	-	1	1	1
050. Dusun Tengah	-	1	1	1	1	1
051. Raren Batuah	-	-	-	1	1	1
052. Paku	-	-	-	1	1	1
053. Karusen Janang	-	-	-	1	1	1
060. Pematang Karau	-	-	-	1	1	1
Barito Timur	-	2	1	11	11	11

Lanjutan Tabel/Continued Table 4.2.1

Kecamatan Sub District	Puskesmas Pembantu Subsidiary of Public Health Center			Apotek Pharmacy		
	2014 (14)	2018 (15)	2019 (16)	2014 (17)	2018 (18)	2019 (19)
010. Benua Lima	4	4	4	-	-	1
020. Dusun Timur	8	11	10	1	2	2
021. Paju Epat	6	7	7	-	-	-
030. Awang	5	7	7	-	-	-
040. Patangkep Tutui	4	3	5	-	-	-
050. Dusun Tengah	5	6	5	1	1	2
051. Raren Batuah	7	7	7	-	-	-
052. Paku	6	8	8	-	1	1
053. Karusen Janang	2	1	3	-	-	-
060. Pematang Karau	8	8	8	-	-	-
Barito Timur	55	62	64	2	4	6

Catatan/Note ¹ Desa pada tabel ini termasuk Unit Permukiman Transmigrasi (UPT) yang masih dibina oleh Kementerian terkait dan nagari di Provinsi Kalimantan Tengah/Villages in this table include Transmigration Settlement Unit which is still fostered by the relevant ministries and the nagari in the Province of Kalimantan Tengah.

Sumber/Source: BPS, Pendataan Potensi Desa (Podes)/BPS-Statistics Indonesia, Village Potential Data Collecting

Tabel 4.2.2 Jumlah Rumah Sakit Umum, Rumah Sakit Khusus, dan Puskesmas Menurut Kecamatan di Kabupaten Barito Timur, 2018-2019

Number of Villages¹ Having Health Facilities by Sub District in Barito Timur Regency, 2018-2019

Kecamatan Sub District	Rumah Sakit Hospital		Rumah Sakit Khusus Special Hospital	
	2018	2019	2018	2019
(1)	(2)	(3)	(4)	(5)
010. Benua Lima	-	-	-	-
020. Dusun Timur	1	1	-	-
021. Paju Epat	-	-	-	-
030. Awang	-	-	-	-
040. Patangkep Tutui	-	-	-	-
050. Dusun Tengah	-	-	-	-
051. Raren Batuah	-	-	-	-
052. Paku	-	-	-	-
053. Karusen Janang	-	-	-	-
060. Pematang Karau	-	-	-	-
Barito Timur	1	1	-	-

Lanjutan Tabel/Continued Table 4.2.2

Kecamatan Sub District	Rumah Sakit Bersalin Maternity Hospital		Puskesmas Public Health Center	
	2018 (6)	2019 (7)	2018 (8)	2019 (9)
010. Benua Lima	-	-	1	1
020. Dusun Timur	-	-	2	2
021. Paju Epat	-	-	1	1
030. Awang	-	-	1	1
040. Patangkep Tutui	-	-	1	1
050. Dusun Tengah	-	-	1	1
051. Raren Batuah	-	-	1	1
052. Paku	-	-	1	1
053. Karusen Janang	-	-	1	1
060. Pematang Karau	-	-	1	1
Barito Timur	-	-	11	11

Lanjutan Tabel/Continued Table 4.2.2

Kecamatan Sub District	Puskesmas Pembantu Subsidiary of Public Health Center		Apotek Pharmacy	
	2018 (10)	2019 (11)	2018 (12)	2019 (13)
010. Benua Lima	4	...	-	...
020. Dusun Timur	9	...	9	...
021. Paju Epat	9	...	-	...
030. Awang	6	...	-	...
040. Patangkep Tutui	5	...	-	...
050. Dusun Tengah	5	...	5	...
051. Raren Batuah	8	...	-	...
052. Paku	8	...	1	...
053. Karusen Janang	4	...	-	...
060. Pematang Karau	8	...	-	...
Barito Timur	66	...	15	...

Sumber/Source: Dinas Kesehatan Kabupaten Barito Timur/Health Office Of Barito Timur Regency

Tabel 4.2.3 Jumlah Tenaga Kesehatan Menurut Kecamatan di Kabupaten Barito Timur, 2019

Number of Medical Personnel by Sub District in Barito Timur Regency, 2019

Kecamatan Sub Districts	Dokter Doctor	Perawat Nurse	Bidan Midwife	Farmasi Pharmaceutic al	Ahli Gizi Nutrionist
(1)	(2)	(3)	(4)	(5)	(6)
010. Benua Lima	2	9	10	1	2
020. Dusun Timur	2	26	26	5	7
021. Paju Epat	1	22	17	2	1
030. Awang	1	15	11	2	2
040. Patangkep Tutui	2	14	17	2	3
050. Dusun Tengah	3	40	22	7	2
051. Raren Batuah	1	20	14	1	2
052. Paku	1	16	16	2	2
053. Karusen Janang	1	30	17	2	3
060. Pematang Karau	3	21	26	4	3
BARITO TIMUR	17	213	176	28	27

Sumber/Source: Dinas Kesehatan Kabupaten Barito Timur/Health Office Of Barito Timur Regency

Tabel 4.2.4 Jumlah Dokter Spesialis, Dokter Umum, dan Dokter Gigi di Sarana Pelayanan Kesehatan di Kabupaten Barito Timur, 2019

Number of Specialist Doctor, General Doctor, and Dentist on Medical Service in Barito Timur Regency, 2019

Unit Kerja Work Units	Dokter Spesialis Specialist Doctor	Dokter Umum General Doctor	Dokter Gigi Dentist
(1)	(2)	(3)	(4)
Puskesmas	-	15	1
Rumah Sakit	9	8	1
Institusi Diknakes/Diklat	-	-	-
Sarana Kesehatan Lain	-	-	-
Dinkes Kab/Kota	-	-	-
Jumlah/Total	9	23	2
2018	11	22	3
2017	9	35	5

Sumber/Source: Dinas Kesehatan Kabupaten Barito Timur/Health Office Of Barito Timur Regency

Tabel 4.2.5 Jumlah Balita yang Pernah Mendapat Imunisasi Menurut Kecamatan dan Jenis Imunisasi di Kabupaten Barito Timur, 2019

Number of Children Under 5 Years Who Ever Been Immunized by Sub District and The Type of Immunization in Barito Timur Regency, 2019

Kecamatan Sub Districts	Jenis Imunisas Type of Immunization			
	BCG	DPT		
		1	2	3
(1)	(2)	(3)	(4)	(5)
010. Benua Lima	72	63	68	71
020. Dusun Timur	406	458	499	427
021. Paju Epat	101	101	101	85
030. Awang	114	129	119	107
040. Patangkep Tutui	151	145	136	135
050. Dusun Tengah	448	604	545	537
051. Raren Batuah	126	126	139	146
052. Paku	143	146	160	188
053. Karusen Janang	119	121	140	-
060. Pematang Karau	231	76	75	76
BARITO TIMUR	1 911	1 969	1 982	1 772
2018	1 826	1 715	1 741	2 750
2017	2 208	2 252	2 302	2 285

Lanjutan Tabel/Continued Table 4.1.1

Kecamatan Sub Districts	Jenis Imunisasi Type of Immunization							
	Polio				Hepatitis B			Campak
	1	2	3	4	1	2	3	
(1)	(6)	(7)	(8)	(9)	(10)	(11)	(12)	(13)
010. Benua Lima	79	68	70	79	63	68	71	89
020. Dusun Timur	365	465	451	414	458	499	427	425
021. Paju Epat	96	111	93	89	101	101	85	80
030. Awang	124	135	109	110	129	119	107	134
040. Patangkep Tutui	142	117	151	139	145	136	135	135
050. Dusun Tengah	448	612	621	591	604	545	5378	420
051. Raren Batuah	127	138	149	130	126	139	146	143
052. Paku	146	146	164	190	146	160	188	150
053. Karusen Janang	119	129	135	136	121	140	126	113
060. Pematang Karau	42	103	41	41	-	-	-	-
BARITO TIMUR	1 688	2 024	1 984	1 919	1 893	1 907	1 822	1 689
2018	1 692	1 915	1 812	2 727	1 359	1 741	2 741	1 457
2017	2 131	2 288	2 183	2 176	2 252	2 302	2 285	2 115

Sumber/Source: Dinas Kesehatan Kabupaten Barito Timur/Health Office Of Barito Timur Regency

Tabel 4.2.6 Jumlah Kasus 10 Penyakit Terbanyak di Kabupaten Barito Timur, 2019

Number Cases of Top 10 Most Disease in Barito Timur Regency, 2019

Jenis Penyakit Type of Disease	2016	2017	2018	2019
(1)	(2)	(3)	(4)	(5)
1. Asma	12 543	11 591	15 580	1 701
2. Reumatik	2 867	2 437	1 570	511
3. Gastritis	2 233	1 964	7 767	755
4. Hipertensi	4 119	3 284	8 560	1 211
5. Gigi	1 121	1 037	5 303	427
6. Diare	1 936	1 684	2 961	399
7. Alergi	1 402	1 274	2 363	639
8. Rudapaksa	604	435	700	378
9. Diabetes	512	459	812	410
10. Dislipdemia	212	182	7 767	372

Sumber/Source: Dinas Kesehatan Kabupaten Barito Timur/Health Office Of Barito Timur Regency

Tabel 4.2.7 Jumlah Bayi Lahir, Bayi Berat Badan Lahir Rendah (BBLR), BBLR Dirujuk, dan Bergizi Buruk Menurut Kecamatan di Kabupaten Barito Timur, 2019

Number of Births, Babies with Low Birth Weights (LBW), Treated LBW, and Malnutrition Cases by Sub District in Barito Timur Regency, 2019

Kecamatan Sub Districts	Bayi Lahir Births	BBLR/LBW		Gizi Buruk Malnutrition
		Jumlah Total	Dirujuk Treated	
(1)	(2)	(3)	(4)	(5)
010. Benua Lima	79	8	-	-
020. Dusun Timur	423	29	-	-
021. Paju Epat	9	5	-	-
030. Awang	67	7	-	-
040. Patangkep Tutui	120	-	-	2
050. Dusun Tengah	298	7	-	-
051. Raren Batuah	99	3	-	-
052. Paku	102	2	-	-
053. Karusen Janang	64	11	-	-
060. Pematang Karau	149	-	-	-
BARITO TIMUR	1 410	72	-	2

Sumber/Source: Dinas Kesehatan Kabupaten Barito Timur/Health Office Of Barito Timur Regency

Tabel 4.2.8 Jumlah Ibu Hamil, Melakukan Kunjungan K1, K4, Kurang Energi Kronik (KEK), dan Apakah Mendapat Tablet Zat Besi (Fe) di Kabupaten Barito Timur, 2013–2019

Number of Pregnant Mother, Whether visit K1, K4, Whether Chronic Energy Deficiency (CED), and Whether Got Iron Substance (Fe) in Barito Timur Regency, 2013–2019

Tahun Years	Jumlah Ibu Hamil Number of Pregnant Mother	Melakukan Kunjungan K1 Do Visit K1	Melakukan Kunjungan K4 Do Visit K4	Kurang Energi Kronis (KEK) Chronic Energy Deficiency (CED)	Mendapat Zat Besi (Fe) Got Iron Substance (Fe)
(1)	(2)	(3)	(4)	(5)	(6)
2013	2 037	1 995	1 795	35	3 792
2014	2 037	1 871	1 792	-	1 995
2015	2 195	2 048	1 904	-	3 917
2016	2 659	2 183	2 116	108	2 124
2017	2 678	2 244	2 213	-	2 125
2018	2 693	2 232	2 105	-	4 424
2019	2 706	2 182	2 000	-	1 976

Sumber/Source: Dinas Kesehatan Kabupaten Barito Timur/Health Office Of Barito Timur Regency

Tabel 4.2.9 Jumlah Kasus HIV/AIDS, IMS, DBD, Diare, TB, dan Malaria Menurut Kecamatan di Kabupaten Barito Timur, 2019

Number Cases of HIV/AIDS, Sexually Transmitted Infections, Dengue Fever, TB, and Malaria by Sub District in Barito Timur Regency, 2019

Kecamatan Subdistricts	HIV/AIDS HIV/AIDS	IMS Sexually Transmitted Infection	DBD Dengue Fever
(1)	(2)	(3)	(4)
010. Benua Lima	-	-	2
020. Dusun Timur	-	-	9
021. Paju Epat	-	-	1
030. Awang	-	-	-
040. Patangkep Tutui	-	-	2
050. Dusun Tengah	-	-	2
051. Raren Batuah	-	-	-
052. Paku	-	-	-
053. Karusen Janang	-	-	-
060. Pematang Karau	-	-	1
BARITO TIMUR	-	-	17

Lanjutan Tabel/ Continued Table 4.2.9

Kecamatan Subdistricts	Diare Diarhea	TB Tuberculosis	Malaria Malaria
(1)	(5)	(6)	(7)
010. Benua Lima	197	8	-
020. Dusun Timur	852	35	-
021. Paju Epat	154	11	-
030. Awang	160	12	-
040. Patangkep Tutui	178	21	-
050. Dusun Tengah	772	228	-
051. Raren Batuah	256	7	-
052. Paku	246	15	-
053. Karusen Janang	151	9	-
060. Pematang Karau	359	13	-
BARITO TIMUR	3 325	359	-

Sumber/Source: Dinas Kesehatan Kabupaten Barito Timur/Health Office Of Barito Timur Regency

Tabel 4.2.10 Jumlah Fasilitas Kesehatan Keluarga Berencana dan Pos Pelayanan Keluarga Berencana Desa (PPKBD) Menurut Kecamatan di Kabupaten Barito Timur, 2019

Number of Family Planning Health Facility and The Postal Service Village Family Planing (PSVFP) by Sub District in Barito Timur Regency, 2019

Kecamatan Sub District	Fasilitas Kesehatan Keluarga Berencana Family Planning of Health Facility	PPKBD Village Family Planning Service Units
(1)	(2)	(3)
010. Benua Lima	2	7
020. Dusun Timur	6	17
021. Paju Epat	3	9
030. Awang	6	11
040. Patangkep Tutui	3	10
050. Dusun Tengah	4	9
051. Raren Batuah	4	9
052. Paku	3	12
053. Karusen Janang	3	7
060. Pematang Karau	3	13
BARITO TIMUR	37	104
2018	37	104
2017	37	104
2016	38	104
2015	36	105
2014	36	104

Sumber/Source: Dinas Pengendalian Penduduk dan Keluarga Berencana Kabupaten Barito Timur/
Population Control and Family Planning Services of Barito Timur Regency

Tabel 4.2.11 Jumlah Pasangan Usia Subur dan Peserta KB Aktif Menurut Kecamatan di Kabupaten Barito Timur, 2019

Number of Fertile Age Couples and Active Acceptors Family Planning by Sub District in Barito Timur Regency, 2019

Kecamatan Sub District	Jumlah PUS Eligible Couples	Peserta KB Aktif Active Acceptor FP			
		IUD	MOW	MOP	Kondom
(1)	(2)	(3)	(4)	(5)	(6)
010. Benua Lima	1 139	22	30	-	-
020. Dusun Timur	4 944	132	91	2	55
021. Paju Epat	1 119	3	15	-	3
030. Awang	1 814	2	3	-	10
040. Patangkep Tutui	1 505	51	6	-	1
050. Dusun Tengah	6 329	118	91	1	72
051. Raren Batuah	1 648	36	-	-	2
052. Paku	1 642	13	40	-	5
053. Karusen Janang	871	17	13	-	-
060. Pematang Karau	2 730	17	24	5	9
Barito Timur	23 741	411	313	8	157
2018	23 112	377	266	8	171

Lanjutan Tabel/Continued Table 4.2.11

Kecamatan Sub District	Peserta KB Aktif Active Acceptor FP			Jumlah Total
	Implant	Suntikan	Pil	
(1)	(7)	(8)	(9)	(10)
010. Benua Lima	87	388	367	894
020. Dusun Timur	467	1550	1630	3927
021. Paju Epat	174	477	286	958
030. Awang	133	543	973	1664
040. Patangkep Tutui	197	554	534	1343
050. Dusun Tengah	320	1436	2295	4333
051. Raren Batuah	218	518	645	1419
052. Paku	305	426	476	1265
053. Karusen Janang	304	321	125	780
060. Pematang Karau	159	853	1201	2268
Barito Timur	2 364	7 066	8 532	18 851
2018	2 014	6 943	8 457	18 236

Sumber/Source: Dinas Pengendalian Penduduk dan Keluarga Berencana Kabupaten Barito Timur/ Population Control and Family Planning Services of Barito Timur Regency

4.3 AGAMA DAN SOSIAL LAINNYA/RELIGION AND OTHER SOCIAL AFFAIRS

Tabel 4.3.1 Jumlah Penduduk Menurut Kecamatan dan Agama yang dianut, 2019

Population by Sub District and Religion in Barito Timur Regency, 2019

Kecamatan Sub District	Islam Moslem	Protestan Protestant	Katolik Catholic
(1)	(2)	(3)	(4)
010. Benua Lima	2 968	3 256	271
020. Dusun Timur	11 353	13 602	2 350
021. Paju Epat	3 372	1 833	555
030. Awang	735	3 153	1 477
040. Patangkep Tutui	2 489	3 087	711
050. Dusun Tengah	18 919	3 558	1 065
051. Raren Batuah	4 989	2 582	866
052. Paku	1 777	4 995	1 381
053. Karusen Janang	1 249	3 026	665
060. Pematang Karau	9 887	2 425	439
Barito Timur	57 738	41 513	9 780

Lanjutan Tabel/Continued Table 4.5.1

Kecamatan Sub District	Hindu	Budha Budhha	Lainnya Others
(1)	(5)	(6)	(7)
010. Benua Lima	50	4	6
020. Dusun Timur	453	6	1
021. Paju Epat	152	-	-
030. Awang	967	-	-
040. Patangkep Tutui	656	10	1
050. Dusun Tengah	1 358	-	1
051. Raren Batuah	110	-	-
052. Paku	894	-	1
053. Karusen Janang	87	-	-
060. Pematang Karau	186	-	-
Barito Timur	4 913	20	10

Sumber/Source: Dinas Kependudukan dan Pencatatan Sipil Kabupaten Barito Timur/Demography and Civils Office of Barito Timur Regency

Tabel 4.3.2 Jumlah Tempat Peribadatan Menurut Kecamatan di Kabupaten Barito Timur, 2019

Number of Religious Worship Facilities by Sub District in Barito Timur Regency, 2019

Kecamatan Sub District	Masjid Mosque	Mushola Pray Room	Gereja Protestan Protestant Church	Gereja Katolik Catholic Church	Pura Temple	Vihara Vihara
(1)	(2)	(3)	(4)	(5)	(6)	(7)
010. Benua Lima	4	10	12	4	1	-
020. Dusun Timur	11	22	46	13	5	-
021. Paju Epat	6	2	8	4	4	-
030. Awang	1	4	26	8	7	-
040. Patangkep Tutui	9	6	20	6	5	-
050. Dusun Tengah	16	32	15	7	10	-
051. Raren Batuah	10	19	12	6	3	-
052. Paku	6	1	31	8	8	-
053. Karusen Janang	4	9	14	4	2	-
060. Pematang Karau	13	23	14	4	2	-
Barito Timur	80	128	198	64	47	-

Sumber/ Source:

Kantor Kementerian Agama Kabupaten Barito Timur/ Ministry of Religious Office Barito Timur Regency

Tabel 4.3.3 Jumlah Jamaah Haji yang Berangkat dan Mendaftar di Kabupaten Barito Timur, 2019

Number of Hajj Departing dan Registered in Barito Timur Regency, 2019

Kecamatan Sub District	Berangkat/Departing			Mendaftar/Registered		
	Laki-laki Male	Perem-puan Female	Jumlah Total	Laki-laki Male	Perem-puan Female	Jumlah Total
(1)	(2)	(3)	(4)	(5)	(6)	(7)
010. Benua Lima	20	24	44	38	12	50
020. Dusun Timur	40	45	85	46	49	95
021. Paju Epat	-	4	4	-	-	-
030. Awang	-	-	-	-	-	-
040. Patangkep Tutui	1	1	2	7	38	45
050. Dusun Tengah	20	20	40	56	56	112
051. Raren Batuah	2	3	5	-	-	-
052. Paku	-	-	-	-	-	-
053. Karusen Janang	-	-	-	-	-	-
060. Pematang Karau	7	9	16	5	23	28
BARITO TIMUR	90	105	196	152	178	330
2018	76	84	160	110	113	223
2017	98	129	227	80	84	164

Sumber/ Source: Kementrian Agama Kabupaten Barito Timur/ Ministry of Religious Office Barito Timur Regency

Tabel 4.3.4 Jumlah Akta Perkawinan yang Dikeluarkan Menurut Kecamatan di Kabupaten Barito Timur, 2013–2018

Number of Marriage Certificate Issued by Subdistrict in Barito Timur Regency, 2013–2018

Kecamatan Subdistrict	2015	2016	2017	2018	2019
(1)	(2)	(3)	(4)	(5)	(6)
010. Benua Lima	18	21	27	24	23
020. Dusun Timur	157	104	142	110	110
021. Paju Epat	16	14	21	31	21
030. Awang	28	45	34	28	39
040. Patangkep Tutui	32	12	30	38	29
050. Dusun Tengah	59	40	41	45	35
051. Raren Batuah	9	17	29	32	17
052. Paku	45	45	48	35	62
053. Karusen Janang	17	12	16	18	19
060. Pematang Karau	20	13	20	19	21
BARITO TIMUR	401	323	408	380	397

Sumber/Source: Dinas Kependudukan dan Pencatatan Sipil Kabupaten Barito Timur/
Demography and Civils Office of Barito Timur Regency

4.4 KRIMINALITAS /CRIME

Tabel 4.4.1 Jumlah Tindak Pidana Menurut Kepolisian Resort di Kabupaten Barito Timur, 2015-2019

Number of Reported Criminal Cases by Sub District Police Office in Barito Timur Regency, 2015-2019

Satuan Wilayah Unit Area	2015	2016	2017	2018	2019
(1)	(2)	(3)	(4)	(5)	(5)
Mapolres	64	46	21	38	30
Polsek Benua Lima	4	9	4	4	2
Polsek Dusun Timur	29	19	9	12	11
Polsek Awang	8	6	4	4	4
Polsek Patangkep Tutui	18	13	6	4	2
Polsek Dusun Tengah	44	47	51	45	28
Polsek Pematang Karau	8	10	13	10	5
BARITO TIMUR	176	150	108	117	82

Sumber/Source: Kantor Kepolisian Resort Kabupaten Barito Timur/ Police Office Barito Timur Regency

**Tabel 4.4.2 Persentase Penyelesaian Tindak Pidana Menurut
Table Kepolisian Resort di Kabupaten Barito Timur, 2014 – 2018**
*Percentage of Crime Clearance Rate by Sub District Police Office
in Barito Timur Regency, 2014– 2018*

Satuan Wilayah Unit Area	2015	2016	2017	2018	2019
(1)	(2)	(3)	(4)	(5)	(6)
Mapolres	82,81	104,00	111,70	117,39	103
Polsek Benua Lima	87,50	33,00	75,00	175,00	50
Polsek Dusun Timur	75,00	73,00	122,00	67,00	55
Polsek Awang	106,89	50,00	50,00	25,00	100
Polsek Patangkep Tutui	77,78	115,00	117,00	50,00	500
Polsek Dusun Tengah	62,50	100,00	90,00	98,00	71
Polsek Pematang Karau	75,00	50,00	85,00	50,00	20
BARITO TIMUR	82,95	75,00	96,09	117,01	78

Sumber/Source: Kantor Kepolisian Resort Kabupaten Barito Timur/ *Police Office Barito Timur Regency*

Tabel 4.4.3 Banyaknya Kecelakaan dan Korban Lalu Lintas di Kabupaten Barito Timur, 2013 – 2019

Number of Traffic Accidents and Casualties in Barito Timur Regency, 2013 – 2019

Tahun Year	Jumlah Kecelakaan Total Accidents	Korban (Orang) Victims (person)		
		Meninggal Died	Luka Berat Heavy Injuries	Luka Ringan Minor Injuries
(1)	(2)	(3)	(4)	(5)
2019	37	13	20	16
2018	42	20	17	30
2017	52	20	22	52
2016	60	22	24	43
2015	38	12	21	34
2014	48	16	20	33
2013	66	18	22	56

Sumber/Source: Kantor Kepolisian Resort Kabupaten Barito Timur/ *Police Office Barito Timur Regency*

Tabel 4.4.4 Jumlah Perkara yang Diterima dan Diselesaikan Menurut Bulan di Kabupaten Barito Timur, 2015-2019

Number of Received and Completed Cases by Month in Barito Timur Regency, 2015-2019

Bulan Month	Perkara Pidana Criminal Cases		Perkara Perdata Civil Cases		Jumlah Total	
	Diterima Accepted	Disele- saikan/ Done	Diterima Accepted	Disele- saikan/ Done	Diterima Accepted	Disele- Saikan/ Done
(1)	(2)	(3)	(4)	(5)	(6)	(7)
Januari	18	29	1	3	19	32
Februari	9	16	4	2	13	18
Maret	10	17	2	3	12	20
April	23	12	2	2	25	14
Mei	12	20	4	5	16	25
Juni	15	5	4	0	19	5
Juli	15	15	5	4	20	19
Agustus	6	24	6	5	12	29
September	8	5	5	4	13	9
Oktober	5	5	5	4	10	9
Nopember	16	9	6	5	22	14
Desember	10	12	1	5	11	17
Jumlah/Total	147	169	45	42	192	211
2018	157	128	37	38	194	166
2017	150	163	20	17	170	180
2016	137	134	19	19	156	153
2015	132	114	25	22	157	136

Sumber/ Source:

Pengadilan Negeri Kabupaten Barito Timur/ *District Court of Barito Timur Regency*

Tabel 4.4.5 Jumlah Data Penyelesaian Perkara Pidana pada Pengadilan Negeri Tamiang Layang Kelas II, 2019

Number of Criminal Case Settlement Data in Class II Tamiang Layang District Court, 2019

Jenis Perkara <i>Type of Cases</i>	Sisa 2018	Masuk 2019	Jumlah Beban	Putus 2019	Sisa 2019
(1)	(2)	(3)	(4)	(5)	(6)
Pidana Biasa	38	142	180	164	16
Pidana Singkat	-	1	1	1	-
Pidana Cepat	-	2	2	2	-
Pidana Perikanan	-	-	-	-	-
Tindak Pidana Korupsi	-	-	-	-	-
Pidana Anak	-	2	2	2	-
Praperadilan	-	-	-	-	-
Jumlah	38	147	185	169	16

Sumber/ Source: Pengadilan Negeri Kabupaten Barito Timur/ District Court of Barito Timur Regency

Tabel 4.4.6 Banyaknya Narapidana Menurut Kelompok Umur dan Jenis Kelamin di Kabupaten Barito Timur, 2019

Number of Prisoners by Groups of Age and Sex in Barito Timur Regency, 2019

Kelompok Umur <i>Groups of Age</i>	Laki-laki <i>Male</i>	Perempuan <i>Female</i>	Jumlah <i>Total</i>
(1)	(2)	(3)	(4)
<15	-	-	-
16 – 19	4	-	4
20 – 24	42	2	44
25 – 29	50	2	52
30 >	131	7	138
Jumlah/Total	227	11	238
2018	103	6	109
2017	166	10	176

Sumber/ Source: Rumah Tahanan Negara Kelas IIB Tamiang Layang/ *State Detention Class IIB Tamiang Layang*

Tabel 4.4.7 Jumlah Tindak Pidana Terbanyak menurut Jenis Tindak Pidana di Kabupaten Barito Timur, 2019

Number of Most Criminal Acts by Types of Crime in Barito Timur Regency, 2019

Jenis Tindak Pidana <i>Types of Crime</i>	2019
(1)	(2)
Pencurian dengan Pemberatan	8
Pencurian Kendaraan Bermotor	13
Senjata Tajam	3
Pengroyokan	-
Penggelapan	7
Penganiayaan	8
Pengancaman	1
Penganiayaan Berat	2
Temu Mayat	3
Penipuan	3
Pencurian	5
Jumlah/Total	170

Sumber/Source: Kantor Kepolisian Resort Kabupaten Barito Timur/ Police Office Barito Timur Regency

4.5 KEMISKINAN /POVERTY

Tabel 4.5.1 **Garis Kemiskinan dan Penduduk Miskin di Kabupaten Barito Timur, 2013 – 2019**

Poverty Line and Poor Population in Barito Timur Regency, 2013 – 2019

Tahun Years	Garis Kemiskinan (Ribu Rupiah)	Penduduk Miskin Poor Population	
	Poverty Line (Million Rupiahs)	Jumlah (000) Number	Persentase (%) Percentage
(1)	(2)	(3)	(4)
2013	338,47	9,50	8,52
2014	401,51	9,52	8,55
2015	415,71	9,51	8,41
2016	442,07	8,88	7,64
2017	467,09	8,56	7,17
2018	478,51	5,05	6,56
2019	487,19	7,97	6,32

Sumber/Source: Survei Sosial Ekonomi Nasional (Susenas) Maret 2019, BPS/ National Socioeconomic Survey March 2018, BPS-Statistics Indonesia

Tabel 4.5.2 Indeks Gini di Kabupaten Barito Timur, 2013 – 2018
Table *Gini Index in Barito Timur Regency, 2013 – 2018*

Tahun Years	Indeks Gini Gini Index
(1)	(2)
2013	0,286
2014	0,323
2015	0,382
2016	0,327
2017	0,307
2018	0,317

Sumber/ Source: Survei Sosial Ekonomi Nasional (Susenas) Maret 2019, BPS/ National Social Economic Survey March 2019, BPS-Statistics Indonesia

4.6 PERUMAHAN DAN LINGKUNGAN/HOUSING AND ENVIRONMENT

Tabel 4.6.1 Banyaknya Sertifikat Tanah yang Dikeluarkan Menurut Jenis Hak Atas Tanah di Kabupaten Barito Timur, 2014–2018

Number of Land Certificates Issued by Type of Land in Barito Timur Regency, 2014–2018

Hak Atas Tanah Land Rights	2015	2016	2017	2018	2019
(1)	(2)	(3)	(4)	(5)	(6)
Hak Milik/ <i>Proprietary</i>	1 088	1 939	3 565	4 219	1530
Hak Guna Bangunan/ <i>Right to Build</i>	92	45	5	2	-
Hak Guna Usaha/ <i>Right to Cultivate</i>	29	-	13	18	-
Hak Pakai/ <i>Use Right</i>	27	81	23	20	23
Sertifikat Tanah Wakaf/ <i>Wakaf Certificate Land</i>	-	-	5	9	37
Jumlah/Total	1 236	2 065	3 611	4 268	1 590

Sumber/Source: Badan Pertanahan Nasional Kabupaten Barito Timur/*National Land Board of Barito Timur Regency*

Tabel 4.6.2 Banyaknya Pelaksanaan Prona yang Dilaksanakan di Kabupaten Barito Timur, 2013–2019

Number of Prona Programm in Barito Timur Regency, 2013–2019

Tahun Year	Lokasi Prona <i>Location of Prona</i>		Jumlah Surat Keputusan Number of Certificate	Jumlah Sertifikat Number of Certificate
	Jumlah Kecamatan Number of Subdistrict	Jumlah Desa Number of Village		
(1)	(2)	(3)	(4)	(5)
2013	5	15	1 345	1 345
2014	7	20	1 500	1 500
2015	5	9	13	750
2016	6	10	39	700
2017	4	7	137	3 287
2018	7	17	113	4 192
2019	1	1	3	500

Sumber/Source: Badan Pertanahan Nasional Kabupaten Barito Timur/*National Land Board of Barito Timur Regency*

Tabel 4.6.3 Banyaknya Surat Keputusan Pemerintah Mengenai Hak-hak Atas Tanah di Kabupaten Barito Timur, 2013–2019

Number of Land-Law Certificates of Government in Barito Timur Regency, 2013–2019

Tahun Year	Surat Keputusan Yang Diberikan Number of Certificate				Jumlah Total
	Hak Milik Penegasan Land Owner	Hak Guna Bangunan Land Poverty	Hak Pakai Land Holder	Hak Milik Trans Land Owner of Trans	
(1)	(2)	(3)	(4)	(5)	(6)
2013	455	-	-	-	455
2014	1893	3	10	-	1906
2015	57	7	31	2	97
2016	781	5	73	2	861
2017	415	5	23	-	443
2018	124	1	19	-	144
2019	46	-	23	-	69

Sumber/Source: Badan Pertanahan Nasional Kabupaten Barito Timur/National Land Board of Barito Timur Regency

Tabel 4.6.4 Luas Tanah yang Telah Dilaksanakan Pemberian Hak Atas Tanah Menurut Jenisnya (Ha) di Kabupaten Barito Timur, 2014–2019

Land Area given Land-Law by Kind (Ha) in Barito Timur Regency, 2014–2019

Tahun Year	Luas Tanah /Land Area				Jumlah Total
	Hak Milik Penegasan Land Owner	Hak Guna Bangunan Land Poverty	Hak Pakai Land Holder	Hak Guna Usaha Cultivatio n Rights	
(1)	(2)	(3)	(4)	(5)	(6)
2014	16,60	0,58	12,87	-	30,05
2015	113,69	7,54	81,76	17 467,22	17 670,21
2016	918,37	26,20	82,53	-	1 027,10
2017	171,38	0,58	34,02	12 363,81	14 112,22
2018	2 035,0766	0,2211	126 884	-	2 047,9861
2019	1 618,0822	-	358 083	-	1 653,8905

Sumber/Source: Badan Pertanahan Nasional Kabupaten Barito Timur/National Land Board of Barito Timur Regency



PRODUKSI TANAMAN SAYURAN DI KABUPATEN BARITO TIMUR, 2019 *Production of Vegetables in Barito Timur Regency, 2019*

Bawang Merah 296
Red Shallot
KUINTAL

Cabai 221
Chili
KUINTAL

Petsai 102
Chinese Cabbage
KUINTAL

Tomat 55
Tomato
KUINTAL



PENJELASAN TEKNIS

1. **Tanaman sayuran dan buah semusim.**

Tanaman sayuran semusim adalah tanaman sumber vitamin, garam mineral dan lain-lain yang dikonsumsi dari bagian tanaman yang berupa daun, bunga, buah, dan umbinya yang berumur kurang dari satu tahun.

Tanaman buah-buahan semusim adalah tanaman sumber vitamin, garam mineral, dan lain-lain yang dikonsumsi dari bagian tanaman yang berupa buah, berumur kurang dari satu tahun, tidak berbentuk pohon/rumpun tetapi menjalar dan berbatang lunak.

2. **Tanaman buah dan sayuran tahunan.**

Tanaman buah-buahan tahunan adalah tanaman sumber vitamin, garam mineral, dan lain-lain yang dikonsumsi dari bagian tanaman yang berupa buah dan merupakan tanaman tahunan.

Tanaman sayuran tahunan adalah tanaman sumber vitamin, garam mineral, dan lain-lain yang dikonsumsi dari bagian tanaman yang berupa daun dan atau buah yang berumur lebih dari satu tahun.

TECHNICAL NOTES

1. **Seasonal vegetable and fruit plants. Seasonal vegetable plants**

are plants which are the sources of vitamin, mineral salt, etc, consumed from the part of the plant in the form of leaf, flower, fruit, and root with the age of less than one year.

Seasonal fruit plants are plants which are the sources of vitamin, mineral salt, etc, consumed from the part of the plant in the form of fruits. These plants are creeps with the age of less than one year.

2. **Annual fruit and vegetable plants.**

Annual fruit plants are plants which are the sources of vitamin, contained mineral salt, etc, consumed from the part of plant in the form of fruit and more than one year of age.

Annual vegetable plants are plants which are the sources of vitamin, contained mineral salt, etc, consumed from the part of the plant in the form of vegetable and more than one year of age.

3. **Medicinal plants are plants which are useful for medicine. It is consumed**

3. **Tanaman biofarmaka** adalah tanaman yang bermanfaat untuk obat-obatan, kosmetik, dan kesehatan yang dikonsumsi dari bagian tanaman seperti daun, batang, buah, umbi (rimpang), ataupun akar

4. **Luas panen tanaman hortikultura** adalah luas tanaman sayuran, buah-buahan, biofarmaka, dan tanaman hias yang diambil hasilnya/dipanen pada periode pelaporan.

5. **Luas panen untuk tanaman sayuran** adalah luas tanaman yang dipanen sekaligus/habis/dibongkar dan luas tanaman yang dipanen berkali-kali (lebih dari satu kali)/belum habis.

Tanaman yang dipanen sekaligus/habis/dibongkar adalah tanaman yang sehabis panen langsung dibongkar/dicabut, terdiri dari bawang merah, bawang putih, kentang dan kol/kubis.

Tanaman yang dipanen berkali-kali/belum habis adalah tanaman yang pemanenannya lebih dari satu kali dan biasanya dibongkar apabila panen terakhir sudah tidak memadai lagi, terdiri dari: cabe besar, cabe rawit, tomat, terung, buncis, ketimun, labu siam, kangkung, bayam, semangka, dan blewah

from part of the plant such as leaf, flower, fruit, tuber, and root.

4. **Harvested area of horticulture** is an area which vegetable, fruit, medicinal and ornamental plant of crop harvested during the period of report.

5. **Harvested area of vegetables** is area of entirely plant harvested/demolished and plant harvested several times/undemolished.

Entirely plants harvested/demolished are plants usually harvested once and demolished to be substituted by other plants, consisting of: shallots, garlic, potato, and cabbage.

Plants harvested several times/undemolished are plants usually harvested more than once and demolished in the case that the last harvest was economically not profitable. They consist of: chili, small chili, tomatoes, egg plant, french beans, cucumber, pumpkin/chajota, swamp cabbage, spinach, watermelon, and blewah.

6. **Horticulture production** is the standard production quantity form of vegetable, fruit, medicinal, and ornamental plant based on harvested area/the number of

6. **Produksi hortikultura** adalah hasil menurut bentuk produk dari setiap tanaman sayuran, buah-buahan, biofarmaka, dan tanaman hias yang diambil berdasarkan luas yang dipanen/tanaman yang menghasilkan pada bulan/triwulan laporan.
7. **Data perkebunan besar** dikumpulkan oleh BPS setiap bulan secara lengkap (sensus bulanan) dengan sistem surat pos. Khusus untuk tanaman kelapa, cengkeh, dan kapok, datanya diperoleh dari Direktorat Jenderal Perkebunan. Data perkebunan rakyat juga diperoleh dari Direktorat Jenderal Perkebunan.
8. **Data populasi ternak** bersumber dari Direktorat Jenderal Peternakan dan Kesehatan Hewan Kementerian Pertanian, sedangkan jumlah pemotongan ternak merupakan hasil Survei Laporan Pemotongan Ternak. Pengumpulan data pemotongan ternak dilakukan secara lengkap setiap triwulan di seluruh Rumah Potong Hewan (RPH) dan Tempat Pemotongan Hewan (TPH) yang ada di Indonesia.
9. **Data statistik perikanan** merupakan data sekunder yang bersumber dari Direktorat Jenderal Perikanan Tangkap dan Direktorat Jenderal *production plants reported monthly/quarterly.*
7. **Data on estates** are collected by the BPS every month on complete basis through a mailing system. Data on coconut, clove, and kapok, as well as on smallholder plantation, are acquired from the Directorate General of Estates.
8. **Data of domestic livestock population** are obtain from the Directorate General of Livestock and Animal Health Service, while data on the number of animals slaughtered are based on the quarterly survey conducted by BPS. This survey is a complete enumeration on all slaughterhouses and abattoirs in Indonesia.
9. **Fishery Statistics** are secondary data obtained from the Directorate General of Capture Fisheries and Directorate General of Aquaculture. Fishery statistics are categorized into capture fisheries and aquaculture. Capture fisheries are further classified into marine capture fisheries and inland open water capture fisheries. Aquaculture are further classified into several types of culture: marine

Budidaya. Statistik perikanan dibedakan atas data Perikanan Tangkap dan Perikanan Budidaya. Perikanan Tangkap diklasifikasikan atas penangkapan ikan di laut dan penangkapan ikan di perairan umum. Perikanan Budidaya diklasifikasikan atas jenis budidaya yaitu budidaya laut, tambak, kolam, karamba, jaring apung, dan sawah.

10. **Rumah Tangga Perikanan Tangkap** adalah rumah tangga yang melakukan kegiatan penangkapan ikan/binatang air lainnya/tanaman air dengan tujuan sebagian/seluruh hasilnya untuk dijual.
11. **Rumah Tangga Perikanan Budidaya** adalah rumah tangga yang melakukan kegiatan budidaya ikan/binatang air lainnya/tanaman air dengan tujuan sebagian/seluruh hasilnya untuk dijual.

culture, brackish water pond, fresh water pond, cage, floating net, and fish breeding in paddy field.

10. **A capture fishery household** is a household conducting activities in catching fishes/other aquatic animals/aquatic plants, for which the products are wholly or partly to be sold.
11. **An aquaculture fishery household** is a household conducting activities in culturing fishes/other aquatic animals/aquatic plants, for which the products are wholly or partly to be sold. different types of parameters.

ULASAN**DESCRIPTION****5.1. TANAMAN PANGAN**

Luas Panen pada tahun 2019 sebesar 5.518,73 Ha, ini mengalami peningkatan dari tahun sebelumnya pada tahun 2018 yaitu 4.226,15 Ha. Produksi pada tahun 2019 juga mengalami peningkatan yaitu 17.069,07 ton GKG dari tahun sebelumnya 2018 yaitu 14.061,89 ton GKG.

5.2. HORTIKULTURA

Produksi sayuran dan buah-buahan di Kabupaten Barito Timur tahun 2019 pada umumnya mengalami peningkatan produksi dibandingkan tahun sebelumnya. Untuk buah-buahan, komoditas dengan nilai produksi terbesar adalah cempedak, durian, dan duku/langsat.

5.3. PERKEBUNAN

Pada tahun 2019, luas area tanam dan produksi rata-rata untuk komoditas perkebunan di Kabupaten Barito Timur berfluktuatif. Sebagian mengalami peningkatan dari tahun sebelumnya

5.1. FOOD CROPS

Harvested Area in 2019 amounted to 5,518.73 Ha, this has increased from the previous year in 2018 which was 4,226.15 Ha. Production in 2019 also increased by 17,069.07 tons of GKG from 2018 the previous year which was 14,061.89 tons of GKG.

5.2. HORTICULTURE

Vegetable and fruit production in Barito Timur Regency in 2019 generally increased production compared to the previous year. For fruits, the commodities with the highest production value are cempedak, durian, and duku / langsat.

5.3. PLANTATION

In 2019, crops area and production rate of plantation commodities in Barito Timur Regency were fluktuative. Some increased from the previous year while others experienced a decline. It because the low price of the rubber commodities

sementara yang lain mengalami penurunan. Hal ini dikarenakan turunnya harga jual komoditas karet yang menurunkan gairah para petani untuk meningkatkan produksinya karena karet merupakan komoditas utama subsektor perkebunan di Barito Timur. Sedangkan komoditas kelapa sawit mengalami peningkatan luas area tanam dan produksi rata-rata, dikarenakan banyaknya perusahaan dan warga yang berpindah tanam ke komoditas kelapa sawit.

5.4. PETERNAKAN

Populasi ternak di Kabupaten Barito Timur di dominasi oleh ternak babi, sapi potong, kerbau, dan kambing. Pada tahun 2018, populasi babi mencapai 36.961 ekor, sapi potong 1.534 ekor, kerbau 611 ekor dan kambing 822 ekor.

5.5. PERIKANAN

Produksi perikanan di Barito Timur hanyalah hasil perikanan darat yang dibedakan menjadi perikanan umum dan budi daya. Tahun 2018, produksi perikanan budi daya secara keseluruhan produksinya mengalami peningkatan

that given the farmer's spirit to decrease their production where rubber is the primary commodities of plantation subsector in Barito Timur Regency. While the palm oil commodity increased the area of planting and average production, due to the number of companies and citizens who moved to the commodity of palm oil

5.4. LIVESTOCK

The population of livestock in Barito Timur Regency was dominated by pig, meat cow, buffalo, and goat. In 2018, the population of pig was 36.961 heads, meat cow was 1.534 heads, buffalo was 611 heads and goat was 822 heads.

5.5. FISHERY

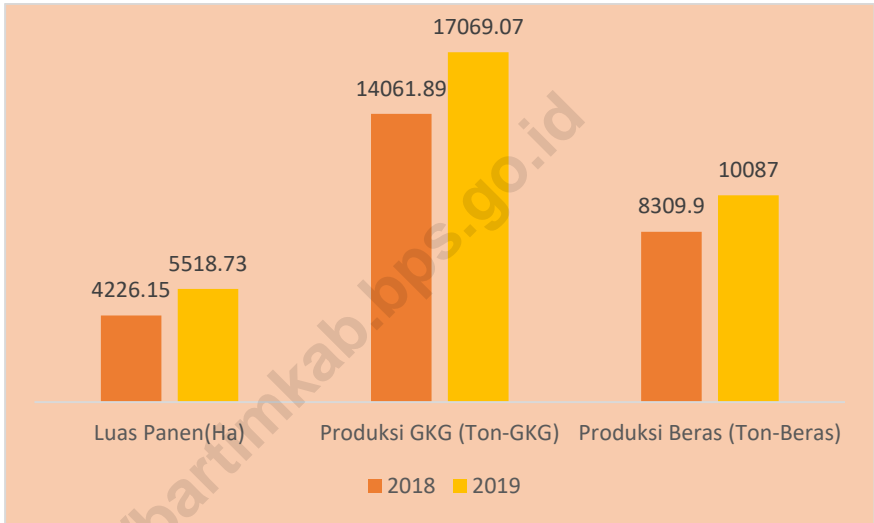
The Production of Fisheries in Barito Timur is only inland fisheries which divided by open water and culture fisheries. In 2018 the production of culture fisheries was increased than before year as 1.308.150 kg. The

dibandingkan tahun sebelumnya menjadi sebanyak 1.308.150 kg. Kecamatan dengan produksi ikan tertinggi adalah Kecamatan Karusen Janang.

Subdistrict with the highest fish production is Karusen Janang Subdistrict.

<https://bartimkab.bps.go.id>

Gambar 5.1 Tanaman Pangan menurut Luas Penen, Produksi GKG, Produksi Beras, Konsumsi dan Neraca di Kabupaten Barito Timur , 2018 - 2019
Figure
 Food Crops by Area of Penen, MPD Production, Rice Production, Consumption and Balance in Barito Timur Regency, 2018–2019



Sumber/Source : Kerangka Sampel Area (KSA), BPS/ Kerangka Sampel Area (KSA), BPS

5.1 TANAMAN PANGAN /FOOD CROPS

Tabel 5.1.1 **Tanaman Pangan menurut Luas Penen, Produksi GKG, Produksi Beras, Konsumsi dan Neraca di Kabupaten Barito Timur , 2018 - 2019**

Food Crops by Area of Penen, MPD Production, Rice Production, Consumption and Balance in Barito Timur Regency, 2018–2019

Tahun	Luas Panen (Ha)	Produksi GKG (Ton-GKG)	Produksi Beras (Ton-Beras)
(1)	(2)	(3)	(4)
2018	4 226,15	14 061,89	8 309,90
2019	5 518,73	17 069,07	10 087,00

Sumber/ Source: Kerangka Sampel Area (KSA), BPS/ Kerangka Sampel Area (KSA), BPS

5.2 HORTIKULTURA / HORTICULTURE

Tabel 5.2.1 Luas Panen Tanaman Sayuran Menurut Kecamatan dan Jenis Tanaman di Kabupaten Barito Timur (ha), 2018 – 2019

Harvested Area of Vegetables by Sub District and Kind of Plant in Barito Timur Regency (ha), 2018 – 2019

Kecamatan Sub District	Bawang Merah Shallot		Cabai Rawit Chili		Kentang Potato		Kubis Cabbage	
	2018	2019	2018	2019	2018	2019	2018	2019
(1)	(2)	(3)	(4)	(5)	(6)	(7)	(8)	(9)
010. Benua Lima	-	-	2	2	-	-	-	-
020. Dusun Timur	4	3	6	5	-	-	-	-
021. Paju Epat	5	2	3	4	-	-	-	-
030. Awang	1	1	3	2	-	-	-	-
040. Patangkep Tutui	3	6	8	4	-	-	-	-
050. Dusun Tengah	9	6	9	7	-	-	-	-
051. Raren Batuah	5	-	6	7	-	-	-	-
052. Paku	2	1	6	4	-	-	-	-
053. Karusen Janang	-	-	5	3	-	-	-	-
060. Pematang Karau	-	-	1	-	-	-	-	-
BARITO TIMUR	29	19	49		-	-	-	-

Lanjutan Tabel/Continued Table 5.2.1

Kecamatan Sub District	Petai Chinese Cabbage		Tomat Tomato		Bawang Putih Garlic	
	2018 (10)	2019 (11)	2018 (12)	2019 (13)	2018 (14)	2019 (15)
010. Benua Lima	-	-	-	-	-	-
020. Dusun Timur	-	-	3	-	-	-
021. Paju Epat	-	-	-	-	-	-
030. Awang	-	-	1	-	-	-
040. Patangkep Tutui	-	-	2	-	-	-
050. Dusun Tengah	15	12	4	3	-	-
051. Raren Batuah	-	-	-	-	-	-
052. Paku	-	-	2	-	-	-
053. Karusen Janang	-	-	3	6	-	-
060. Pematang Karau	-	-	-	-	-	-
BARITO TIMUR	15	12	15	9	-	-

Sumber/Source: BPS, Statistik Pertanian Hortikultura SPH/ BPS-Statistics Indonesia, Agricultural Statistic for Horticulture SPH

Tabel 5.2.2 **Produksi Tanaman Sayuran Menurut Kecamatan dan Jenis Tanaman di Kabupaten Barito Timur (kw), 2018 – 2019**

Production of Vegetables by Sub District and Kind of Plant in Barito Timur Regency (qui), 2018 – 2019

Kecamatan Sub District	Bawang Merah Shallot		Cabai Rawit Chili		Kentang Potato		Kubis Cabbage	
	2018	2019	2018	2019	2018	2019	2018	2019
(1)	(2)	(3)	(4)	(5)	(6)	(7)	(8)	(9)
010. Benua Lima	-	-	14	6	-	-	-	-
020. Dusun Timur	8	48	24	24	-	-	-	-
021. Paju Epat	49	4	66	24	-	-	-	-
030. Awang	2	2	20	7	-	-	-	-
040. Patangkep Tutui	11	77	70	46	-	-	-	-
050. Dusun Tengah	386	150	53	43	-	-	-	-
051. Raren Batuah	16	-	31	31	-	-	-	-
052. Paku	5	15	40	28	-	-	-	-
053. Karusen Janang	-	-	18	12	-	-	-	-
060. Pematang Karau	-	-	9	-	-	-	-	-
BARITO TIMUR	477	296	345	221	-	-	-	-

Sumber/Source : BPS, Statistik Pertanian Hortikultura SPH / BPS-Statistics Indonesia, Agricultural Statistic for Horticulture SPH

Lanjutan Tabel/ Continued Table 5.2.2

Kecamatan Sub District	Petsai Chinese Cabbage		Tomat Tomato		Wortel Carrot	
	2018 (10)	2019 (11)	2017 (12)	2018 (13)	2017 (14)	2018 (15)
010. Benua Lima	-	-	-	-	-	-
020. Dusun Timur	-	-	7	-	-	-
021. Paju Epat	-	-	-	-	-	-
030. Awang	-	-	3	-	-	-
040. Patangkep Tutui	-	-	14	-	-	-
050. Dusun Tengah	180	102	35	33	-	-
051. Raren Batuah	-	-	-	-	-	-
052. Paku	-	-	7	-	-	-
053. Karusen Janang	-	-	5	22	-	-
060. Pematang Karau	-	-	-	-	-	-
BARITO TIMUR	180	102	71	55	-	-

Sumber/Source: BPS, Statistik Pertanian Hortikultura SPH/ BPS-Statistics Indonesia, Agricultural Statistic for Horticulture SPH

Tabel 5.2.3 Luas Panen Tanaman Sayuran dan Buah-Buahan Semusim Menurut Jenis Tanaman di Kabupaten Barito Timur (ha), 2018 – 2019

Harvested Area of Seasonal Vegetables and Fruits by Kind of Plant in Barito Timur Regency (ha), 2018 – 2019

Jenis Tanaman <i>Kind of Plants</i>	Satuan <i>Unit</i>	2018	2019
(1)	(2)	(3)	(4)
Bawang Daun/ <i>Scallion</i>	ha/ ha	11	11
Bawang Merah/ <i>Shallots</i>	ha/ ha	29	19
Bawang Putih/ <i>Garlic</i>	ha/ ha	-	-
Bayam/ <i>Spinach</i>	ha/ ha	30	37
Blewah/ <i>Blewah</i>	ha/ ha	-	-
Buncis/ <i>string bean</i>	ha/ ha	6	4
Cabai Besar/ <i>Chili/Big chili</i>	ha/ ha	11	1
Cabai Rawit/ <i>Chili/Cayenne Pepper</i>	ha/ ha	49	38
Jamur/ <i>Mushrooms</i>	m2/ m2	7	-
Kacang Merah/ <i>Red Beans</i>	ha/ ha	-	-
Kacang Panjang/ <i>Long Beans</i>	ha/ ha	52	35
Kangkung/ <i>Water Spinach</i>	ha/ ha	36	44
Kembang Kol/ <i>Cauliflower</i>	ha/ ha	1	-
Kentang/ <i>Potato</i>	ha/ ha	-	-
Ketimun/ <i>Cucumber</i>	ha/ ha	20	15
Kubis/ <i>Cabbage</i>	ha/ ha	-	-

Lanjutan Tabel/ Continued Table 5.2.3

Jenis Tanaman <i>Kind of Plants</i>	Satuan <i>Unit</i>	2018	2019
(1)	(2)	(3)	(4)
Labu Siam/ <i>Chayote</i>	ha/ ha	7	2
Lobak/ <i>Radish</i>	ha/ ha	-	-
Melon/ <i>Melon</i>	ha/ ha	2	1
Paprika/ <i>Bell Pepper</i>	ha/ ha	-	-
Petsai/Sawi/ <i>Chinese Cabbage /mustard green</i>	ha/ ha	15	12
Semangka/ <i>Water Melon</i>	ha/ ha	7	10
Stroberi/ <i>Strawberry</i>	ha/ ha	-	-
Terung/ <i>Eggplant</i>	ha/ ha	44	44
Tomat/ <i>Tomato</i>	ha/ ha	15	9
Wortel/ <i>Carrot</i>	ha/ ha	-	-

Catatan/Note:

Sumber/Source: BPS, Statistik Pertanian Hortikultura SPH/ *BPS-Statistics Indonesia, Agricultural Statistic for Horticulture SPH*

Tabel 5.2.4 **Produksi Tanaman Sayuran dan Buah-Buahan Semusim Menurut Jenis Tanaman di Kabupaten Barito Timur (ton), 2018 – 2019**

Production of Seasonal Vegetables and Fruits by Kind of Plant in Barito Timur Regency (ton), 2018 – 2019

Jenis Tanaman <i>Kind of Plants</i>	Satuan <i>Unit</i>	2018	2019
(1)	(2)	(3)	(4)
Bawang Daun/ <i>Scallion</i>	kw/ qui	440	271
Bawang Merah/ <i>Shallots</i>	kw/ qui	477	296
Bawang Putih/ <i>Garlic</i>	kw/ qui	-	-
Bayam/ <i>Spinach</i>	kw/ qui	169	168
Blewah/ <i>Blewah</i>	kw/ qui	-	-
Buncis/ <i>string bean</i>	kw/ qui	29	16
Cabai Besar/ <i>Chili/Big chili</i>	kw/ qui	64	2
Cabai Rawit/ <i>Chili/Cayenne Pepper</i>	kw/ qui	345	221
Jamur/ <i>Mushrooms</i>	kg/ kg	65	-
Kacang Merah/ <i>Red Beans</i>	kw/ qui	-	-
Kacang Panjang/ <i>Long Beans</i>	kw/ qui	484	350
Kangkung/ <i>Water Spinach</i>	kw/ qui	227	208
Kembang Kol/ <i>Cauliflower</i>	kw/ qui	2	-
Kentang/ <i>Potato</i>	kw/ qui	-	-
Ketimun/ <i>Cucumber</i>	kw/ qui	99	84
Kubis/ <i>Cabbage</i>	kw/ qui	-	-

Lanjutan Tabel/ Continued Table 5.2.4

Jenis Tanaman <i>Kind of Plants</i>	Satuan <i>Unit</i>	2018	2019
(1)	(2)	(3)	(4)
Labu Siam/ <i>Chayote</i>	kw/ qui	17	4
Lobak/ <i>Radish</i>	kw/ qui	-	-
Melon/ <i>Melon</i>	kw/ qui	386	300
Paprika/ <i>Bell Pepper</i>	kw/ qui	-	-
Petsai/Sawi/ <i>Chinese Cabbage</i> / <i>mustard green</i>	kw/ qui	180	102
Semangka/ <i>Water Melon</i>	kw/ qui	294	323
Stroberi/ <i>Strawberry</i>	kw/ qui	-	-
Terung/ <i>Eggplant</i>	kw/ qui	499	326
Tomat/ <i>Tomato</i>	kw/ qui	71	55
Wortel/ <i>Carrot</i>	kw/ qui	-	-

Catatan/Note:

Sumber/Source: BPS, Statistik Pertanian Hortikultura SPH/ *BPS-Statistics Indonesia, Agricultural Statistic for Horticulture SPH*

Tabel 5.2.5 Luas Panen Tanaman Biofarmaka Menurut Kecamatan dan Jenis Tanaman di Kabupaten Barito Timur (m²), 2018 – 2019

Harvested Area of Medicinal Plants by Sub District and Kind of Plant in Barito Timur Regency (m²), 2018 – 2019

Kecamatan Sub District	Jaje Ginger		Laos/Lengkuas Galanga	
	2018	2019	2018	2019
(1)	(2)	(3)	(4)	(5)
010. Benua Lima	187	330	236	450
020. Dusun Timur	1 550	550	2 050	950
021. Paju Epat	40	45	61	40
030. Awang	-	1	-	-
040. Patangkep Tutui	3	17	1	9
050. Dusun Tengah	2 360	2 980	870	930
051. Raren Batuah	2 770	5 310	843	1 136
052. Paku	61	8	56	18
053. Karusen Janang	93	63	11	32
060. Pematang Karau	1	6	2	12
BARITO TIMUR	7 065	9 310	4 130	3 577

Sumber/Source: BPS, Statistik Pertanian Hortikultura SPH / BPS-Statistics Indonesia, Agricultural Statistic for Horticulture SPH

Lanjutan Tabel/ Continued Table 5.2.5

Kecamatan Sub District	Kencur East Indian Galangal		Kunyit Turmeric	
	2018	2019	2018	2019
(1)	(6)	(7)	(8)	(9)
010. Benua Lima	35	475	335	450
020. Dusun Timur	250	130	950	400
021. Paju Epat	23	26	70	55
030. Awang	-	-	-	-
040. Patangkep Tutui	1	11	1	12
050. Dusun Tengah	110	190	310	260
051. Raren Batuah	1 012	651	475	1 066
052. Paku	44	8	73	14
053. Karusen Janang	5	5	2	10
060. Pematang Karau	-	-	-	7
BARITO TIMUR	1 480	1 496	2 216	2 274

Sumber/Source: BPS, Statistik Pertanian Hortikultura SPH / BPS-Statistics Indonesia, Agricultural Statistic for Horticulture SPH

Tabel 5.2.6 **Produksi Tanaman Biofarmaka Menurut Kecamatan dan Jenis Tanaman di Kabupaten Barito Timur (kg), 2018 – 2019**

Production of Medicinal Plants by Sub District and Kind of Plant in Barito Timur Regency (kg), 2018 – 2019

Kecamatan Sub District	Jahe Ginger		Laos/Lengkuas Galanga	
	2018	2019	2018	2019
(1)	(2)	(3)	(4)	(5)
010. Benua Lima	208	380	976	775
020. Dusun Timur	3 319	650	3 985	1 625
021. Paju Epat	130	170	195	231
030. Awang	-	4	-	-
040. Patangkep Tutui	5	78	5	50
050. Dusun Tengah	9 440	11 848	6 090	6 070
051. Raren Batuah	4 414	2 630	1 811	796
052. Paku	180	22	208	54
053. Karusen Janang	119	150	35	100
060. Pematang Karau	5	46	19	110
BARITO TIMUR	17 820	15 978	13 324	9 811

Lanjutan Tabel/ Continued Table 5.2.6

Kecamatan Sub District	Kencur East Indian Galangal		Kunyit Turmeric	
	2018	2019	2018	2019
(1)	(6)	(7)	(8)	(9)
010. Benua Lima	70	475	947	500
020. Dusun Timur	400	130	1 803	450
021. Paju Epat	45	77	200	125
030. Awang	-	-	-	-
040. Patangkep Tutui	4	48	4	55
050. Dusun Tengah	440	660	274	228
051. Raren Batuah	1 233	421	1 434	941
052. Paku	68	22	172	53
053. Karusen Janang	7	17	9	46
060. Pematang Karau	-	-	-	50
BARITO TIMUR	2 267	1 850	4 843	2 448

Sumber/Source: BPS, Statistik Pertanian Hortikultura SPH / BPS-Statistics Indonesia, Agricultural Statistic for Horticulture SPH

Tabel 5.2.7 Luas Panen Tanaman Biofarmaka Menurut Jenis Tanaman di Kabupaten Barito Timur (m²), 2018-2019
Harvested Area of Medical Plants by Kind of Plant in Barito Timur Regency (m²), 2018-2019

Jenis Tanaman <i>Kind of Plants</i>	Satuan <i>Unit</i>	2018	2019
(1)	(2)	(3)	(4)
Dlingo/Dringo/ Calamus	m2/ m2	-	-
Jahe/ Ginger	m2/ m2	7 065	9 310
Kapulaga/ Java Cardamom	m2/ m2	-	-
Keji Beling/ Verbenaceae	m2/ m2	-	-
Kencur/ East Indian Galangal	m2/ m2	1 480	1 496
Kunyit/ Turmeric	m2/ m2	2 216	2 274
Laos/Lengkuas/ Galanga	m2/ m2	4 130	3 577
Lempuyang/ Zingiber Aromaticum	m2/ m2	-	-
Lidah Buaya/ Aloevera	m2/ m2	2	4
Mahkota Dewa/ Phaleria Macrocarpa	pohon/ tree	-	-
Mengkudu/Pace/ Indian Mulberry	pohon/ tree	2	1
Sambiloto/ King of Bitter	m2/ m2	-	-
Temuireng/ Black Turmeric	m2/ m2	-	-
Temukunci/ Chinese Keys	m2/ m2	-	-
Temulawak/ Java Turmeric	m2/ m2	203	204

Catatan/Note: *) Untuk Luas Panen diisi dalam satuan Pohon / *) For Harvest Area filled in Trees

Sumber/Source: BPS, Statistik Pertanian Hortikultura SPH / BPS-Statistics Indonesia, Agricultural Statistic for Horticulture SPH

Tabel 5.2.8 **Produksi Tanaman Biofarmaka Menurut Jenis Tanaman di Kabupaten Barito Timur (kg), 2018-2019**

Table

Production of Medical Plants by Kind of Plant in Barito Timur Regency (kg), 2018-2019

Jenis Tanaman Kind of Plants	Satuan Unit	2018	2019
(1)	(2)	(3)	(4)
Dlingo/Dringo/ Calamus	kg/ kg	-	-
Jahe/ Ginger	kg/ kg	17 820	15 978
Kapulaga/ Java Cardamom	kg/ kg	-	-
Keji Beling/ Verbenaceae	kg/ kg	-	-
Kencur/ East Indian Galangal	kg/ kg	2 267	1 850
Kunyit/ Turmeric	kg/ kg	4 843	2 448
Laos/Lengkuas/ Galanga	kg/ kg	13 324	9 811
Lempuyang/ Zingiber Aromaticum	kg/ kg	-	-
Lidah Buaya/ Aloevera	kg/ kg	4	15
Mahkota Dewa/ Phaleria Macrocarpa	kg/ kg	-	-
Mengkudu/Pace/ Indian Mulberry	kg/ kg	6	3
Sambiloto/ King of Bitter	kg/ kg	-	-
Temuireng/ Black Turmeric	kg/ kg	-	-
Temukunci/ Chinese Keys	kg/ kg	-	-
Temulawak/ Java Turmeric	kg/ kg	200	238

Catatan/Note: *) Untuk Luas Panen diisi dalam satuan Pohon / *) For Harvest Area filled in Trees

Sumber/Source: BPS, Statistik Pertanian Hortikultura SPH / BPS-Statistics Indonesia, Agricultural Statistic for Horticulture SPH

Tabel 5.2.9 Luas Panen Tanaman Hias Menurut Kecamatan dan Jenis Tanaman di Kabupaten Barito Timur (m²), 2018-2019
Table *Harvested Area of Ornamental Plants by Sub District and Kind of Plant in Barito Timur Regency (m²), 2018-2019*

Kecamatan Sub District	Anggrek Orchid		Krisan Chrysntemum	
	2018	2019	2018	2019
(1)	(2)	(3)	(4)	(5)
010. Benua Lima	2	4	-	-
020. Dusun Timur	2	-	-	-
021. Paju Epat	-	30	-	-
030. Awang	-	-	-	-
040. Patangkep Tutui	-	-	-	-
050. Dusun Tengah	-	-	-	-
051. Raren Batuah	-	-	-	-
052. Paku	-	-	-	-
053. Karusen Janang	1	2	1	1
060. Pematang Karau	-	-	-	-
BARITO TIMUR	5	36	1	1

Sumber/Source: BPS, Statistik Pertanian Hortikultura SPH / BPS-Statistics Indonesia, Agricultural Statistic for Horticulture SPH

Lanjutan Tabel/ Continued Table 5.2.9

Kecamatan Sub District	Mawar Rose		Sedap Malam Tuberose	
	2018	2019	2018	2019
(1)	(6)	(7)	(8)	(9)
010. Benua Lima	3	6	-	-
020. Dusun Timur	5	-	-	-
021. Paju Epat	-	-	-	-
030. Awang	-	-	-	-
040. Patangkep Tutui	-	-	-	-
050. Dusun Tengah	-	-	-	-
051. Raren Batuah	-	-	-	-
052. Paku	-	12	-	-
053. Karusen Janang	1	1	-	-
060. Pematang Karau	-	-	-	-
BARITO TIMUR	9	19	-	-

Sumber/Source: BPS, Statistik Pertanian Hortikultura SPH / BPS-Statistics Indonesia, Agricultural Statistic for Horticulture SPH

Tabel 5.2.10 **Produksi Tanaman Hias Menurut Kecamatan dan Jenis Tanaman di Kabupaten Barito Timur (tangkai), 2018 – 2019**

Production of Ornamental Plants by Sub District and Kind of Plant in Barito Timur Regency (m²), 2018– 2019

Kecamatan Sub District	Anggrek Orchid		Krisan Chrysntemum	
	2018	2019	2018	2019
(1)	(2)	(3)	(4)	(5)
010. Benua Lima	30	38	-	-
020. Dusun Timur	16	-	-	-
021. Paju Epat	-	120	-	-
030. Awang	-	-	-	-
040. Patangkep Tutui	-	-	-	-
050. Dusun Tengah	-	-	-	-
051. Raren Batuah	-	-	-	-
052. Paku	-	-	-	-
053. Karusen Janang	4	10	4	15
060. Pematang Karau	-	-	-	-
BARITO TIMUR	50	168	4	15

Sumber/Source: BPS, Statistik Pertanian Hortikultura SPH / BPS-Statistics Indonesia, Agricultural Statistic for Horticulture SPH

Lanjutan Tabel/ Continued Table 5.2.10

Kecamatan Sub District	Mawar Rose		Sedap Malam Tuberose	
	2018	2019	2018	2019
(1)	(6)	(7)	(8)	(9)
010. Benua Lima	25	36	-	-
020. Dusun Timur	14	-	-	-
021. Paju Epat	-	-	-	-
030. Awang	-	-	-	-
040. Patangkep Tutui	-	-	-	-
050. Dusun Tengah	-	-	-	-
051. Raren Batuah	-	-	-	-
052. Paku	-	20	-	-
053. Karusen Janang	4	20	-	-
060. Pematang Karau	-	-	-	-
BARITO TIMUR	43	76	-	-

Sumber/Source: BPS, Statistik Pertanian Hortikultura SPH / BPS-Statistics Indonesia, Agricultural Statistic for Horticulture SPH

Tabel 5.2.11 Luas Panen Tanaman Hias Menurut Jenis Tanaman di Kabupaten Barito Timur (m²), 2018 – 2019

Harvested Area of Ornamental Plants by Kind of Plant in Barito Timur Regency (m²), 2018– 2019

Jenis Tanaman <i>Kind of Plants</i>	Satuan <i>Unit</i>	2018	2019
(1)	(2)	(3)	(4)
Anggrek/ Orchid	m2/ m2	5	36
Anthurium Bunga/ Flamingo Lily Flower	m2/ m2	-	-
Anthurium Daun/ Anthurium	m2/ m2	5	-
Anyelir/ Carnation	m2/ m2	-	-
Balancenq/ Dieffenbacia	m2/ m2	-	-
Dracaena/ Dracaena	m2/ m2	-	-
Euphorbia/ Euphorbia	m2/ m2	-	-
Gladiol/ Gladiol	m2/ m2	-	-
Hanjung/ Cordyline	m2/ m2	-	-
Herbras/ Gerbera	m2/ m2	-	-
Kamboja Jepang/ Adenium	m2/ m2	20	-
Keladi Hias/ Caladium	m2/ m2	2	1
Krisan/ Chrysantemum	m2/ m2	1	1
Mawar/ Rose	m2/ m2	9	19
Melati/ Jasmine	m2/ m2	5	7

Lanjutan Tabel/ Continued Table 5.2.11

Jenis Tanaman <i>Kind of Plants</i>	Satuan <i>Unit</i>	2018	2019
(1)	(2)	(3)	(4)
Monstera/ Monstera	m2/ m2	-	-
Pakis/ Leather Leaf Fern	m2/ m2	-	-
Palem/ Palm	pohon/ tree	18	25
Pedang-Pedangan/ Sansevieria	m2/ m2	5	12
Philodendron/ Philodendron	m2/ m2	-	-
Pisang-Pisangan/ Heliconia	m2/ m2	3	5
Sedap Malam/ Tuberose	m2/ m2	-	-
Soka/ Ixora	m2/ m2	3	69
Sri Rejeki/ Aglaonema	m2/ m2	2	15

Catatan/Note: *) Untuk Luas Panen diisi dalam satuan Pohon / *)For Harvest Area filled in Trees
 Sumber/Source: BPS, Statistik Pertanian Hortikultura SPH / BPS-Statistics Indonesia, Agricultural Statistic for Horticulture SPH

Tabel 5.2.12 Produksi Tanaman Hias Menurut Jenis Tanaman di Kabupaten Barito Timur (tangkai), 2018-2019

Production of Ornamental Plants by Kind of Plant in Barito Timur Regency (stalks), 2018-2019

Jenis Tanaman <i>Kind of Plants</i>	Satuan <i>Unit</i>	2018	2019
(1)	(2)	(3)	(4)
Anggrek/ Orchid	tangkai/ stalks	50	168
Anthurium Bunga/ Flamingo Lily Flower	tangkai/ stalks	-	-
Anthurium Daun/ Anthurium	pohon/ tree	5	-
Anyelir/ Carnation	tangkai/ stalks	-	-
Balanceng/ Dieffenbacia	pohon/ tree	-	-
Dracaena/ Dracaena	pohon/ tree	-	-
Euphorbia/ Euphorbia	pohon/ tree	-	-
Gladiol/ Gladiol	tangkai/ stalks	-	-
Hanjuang/ Cordyline	pohon/ tree	-	-
Herbras/ Gerbera	tangkai/ stalks	-	-
Kamboja Jepang/ Adenium	pohon/ tree	20	-
Keladi Hias/ Caladium	pohon/ tree	8	4
Krisan/ Chrysantemum	tangkai/ stalks	4	15
Mawar/ Rose	tangkai/ stalks	43	76
Melati/ Jasmine	kg/ kg	4	26

Lanjutan Tabel/ Continued Table 5.2.12

Jenis Tanaman <i>Kind of Plants</i>	Satuan <i>Unit</i>	2018	2019
(1)	(2)	(3)	(4)
Monstera/ Monstera	pohon/ tree	-	-
Pakis/ Leather Leaf Fern	pohon/ tree	-	-
Palem/ Palm	pohon/ tree	36	28
Pedang-Pedangan/ Sansevieria	rumpun/ clumps	10	65
Philodendron/ Philodendron	pohon/ tree	-	-
Pisang-Pisangan/ Heliconia	tangkai/ stalks	12	16
Sedap Malam/ Tuberose	tangkai/ stalks	-	-
Soka/ Ixora	pohon/ tree	8	84
Sri Rejeki/ Aglaonema	pohon/ tree	30	105

Sumber/Source: BPS, Statistik Pertanian Hortikultura SPH / BPS-Statistics Indonesia, Agricultural Statistic for Horticulture SPH

Tabel 5.2.13 Produksi Buah-buahan Menurut Kecamatan dan Jenis Tanaman di Kabupaten Barito Timur (ton), 2018-2019

Production of Fruits by Sub District and Kind of Plant in Barito Timur Regency (ton), 2018-2019

Kecamatan Sub District	Mangga Mango		Durian Durian		Jeruk Siam Orange	
	2018	2019	2018	2019	2018	2019
(1)	(2)	(3)	(4)	(5)	(6)	(7)
010. Benua Lima	3	8	7	41	4	4
020. Dusun Timur	120	141	309	290	-	-
021. Paju Epat	32	147	45	78	-	6
030. Awang	-	10	-	180	-	-
040. Patangkep Tutui	40	36	12	474	6	3
050. Dusun Tengah	340	132	1 650	154	11	-
051. Raren Batuah	-	-	508	921	-	-
052. Paku	-	-	-	-	-	-
053. Karusen Janang	25	27	-	7	4	7
060. Pematang Karau	7	47	186	181	-	-
BARITO TIMUR	567	548	2 717	2 326	25	20

Lanjutan Tabel/ Continued Table 5.2.13

Kecamatan Sub District	Pisang Banana		Pepaya Papaya		Salak Salacca	
	2018	2019	2018	2019	2018	2019
(1)	(8)	(9)	(10)	(11)	(12)	(13)
010. Benua Lima	17	40	4	10	4	2
020. Dusun Timur	90	261	193	252	-	-
021. Paju Epat	35	27	5	8	-	1
030. Awang	-	26	-	6	-	2
040. Patangkep Tutui	6	19	5	5	-	-
050. Dusun Tengah	82	44	80	97	15	18
051. Raren Batuah	110	56	-	-	-	-
052. Paku	146	96	6	18	-	-
053. Karusen Janang	285	186	25	44	5	6
060. Pematang Karau	67	217	9	22	-	-
BARITO TIMUR	838	972	327	462	24	29

Sumber/Source : BPS, Statistik Pertanian Hortikultura SPH / BPS-Statistics Indonesia, Agricultural Statistic for Horticulture SPH

Tabel 5.2.14 **Produksi Buah-buahan dan Sayuran Tahunan Menurut Jenis Tanaman di Kabupaten Barito Timur (ton), 2018 – 2019***Production of Annual Fruits and Vegetables by Kind of Plant in Barito Timur Regency (ton), 2018 – 2019*

Jenis Tanaman <i>Kind of Plants</i>	Satuan <i>Unit</i>	2018	2019
(1)	(2)	(3)	(4)
Alpukat/ Avocado	kw/ qui	-	-
Anggur/ Grape	kw/ qui	-	-
Apel/ Apple	kw/ qui	-	-
Belimbing/ Star Fruit	kw/ qui	69	148
Duku/Langsat/Kokosan/ Duku	kw/ qui	1 422	2 119
Durian/ Durian	kw/ qui	2 717	2 326
Jambu Air/ Water Apple	kw/ qui	41	72
Jambu Biji/ Guava	kw/ qui	85	100
Jengkol/ Jengkol	kw/ qui	9	58
Jeruk Besar/ Pomelo	kw/ qui	1	3
Jeruk Siam/Keprok/ Orange/Tangerine	kw/ qui	25	20
Mangga/ Mango	kw/ qui	567	548
Manggis/ Mangosteen	kw/ qui	160	336
Markisa/Konyal/ Passion fruit	kw/ qui	1	2
Melinjo/ Gnetum/Melinjo	kw/ qui	7	9

Sumber/Source: BPS, Statistik Pertanian Hortikultura SPH / BPS-Statistics Indonesia, Agricultural Statistic for Horticulture SPH

Lanjutan Tabel/ Continued Table 5.2.14

Jenis Tanaman <i>Kind of Plants</i>	Satuan <i>Unit</i>	2018	2019
(1)	(2)	(3)	(4)
Nangka/Cempedak/ Jackfruit	kw/ qui	72 648	72 585
Nenas/ Pineapple	kw/ qui	100	71
Pepaya/ Papaya	kw/ qui	327	462
Petai/ Twisted Cluster Bean	kw/ qui	1	5
Pisang/ Banana	kw/ qui	838	972
Rambutan/ Rambutan	kw/ qui	592	864
Salak/ Snakefruit	kw/ qui	24	29
Sawo/ Sapodilla/Sawo	kw/ qui	11	16
Sirsak/ Soursop	kw/ qui	11	23
Sukun/ Breadfruit	kw/ qui	92	95

Sumber/Source: BPS, Statistik Pertanian Hortikultura SPH / BPS-Statistics Indonesia, Agricultural Statistic for Horticulture SPH

5.3 PERKEBUNAN /PLANTATION

Tabel 5.3.1 Luas Areal Tanaman Perkebunan Menurut Kecamatan dan Jenis Tanaman di Kabupaten Barito Timur (Ha), 2018-2019

Planted Area of Estate Crops by Sub District and Type of Crops in Barito Timur Regency (Ha), 2018-2019

Kecamatan Sub District	Kelapa Sawit Oil Palm		Kelapa Coconut		Karet Rubber		Kopi Coffee	
	2018	2019	2018	2019	2018	2019	2018	2019
(1)	(2)	(3)	(4)	(5)	(6)	(7)	(8)	(9)
010. Benua Lima	36,25	36,25	12,50	12,50	5 452,00	5 452,00	3,50	19,50
020. Dusun Timur	47,70	47,70	16,40	16,40	5 204,10	5 229,10	1,70	1,70
021. Paju Epat	106,90	106,90	4,90	4,90	4 725,52	4 725,52	1,60	1,60
030. Awang	14,50	12,50	23,50	23,50	6 680,30	6 728,80	3,80	10,30
040. Patangkep Tutui	31,00	14,00	17,50	6,00	7 436,00	7 523,00	2,60	6,50
050. Dusun Tengah	7,50	7,50	20,00	20,01	6 659,08	6 669,08	5,60	5,62
051. Raren Batuah	23,00	23,00	15,70	15,70	5 688,52	5 688,52	1,80	15,30
052. Paku	70,00	80,00	9,0	9,00	2 602,20	2 631,20	2,22	2,22
053. Karusen Janang	80,00	80,00	14,00	14,00	3 035,00	3 075,00	1,60	3,00
060. Pematang Karau	83,90	83,90	35,40	35,40	6 764,96	6 765,96	8,00	8,00
BARITO TIMUR	500,75	491,75	168,90	157,41	4 248,18	4 488,18	33,22	73,74

Lanjutan Tabel/ Continued Table 5.3.1

Kecamatan Sub District	Kakao Cocoa		Lada Pepper		Aren Sugar Palm		Kemiri Candlenut	
	2018	2019	2018	2019	2018	2019	2018	2019
(1)	(2)	(3)	(4)	(5)	(6)	(7)	(8)	(9)
010. Benua Lima	15,80	15,80	-	-	-	-	0,40	0,40
020. Dusun Timur	-	-	1,00	1,00	0,30	0,30	1,70	1,70
021. Paju Epat	0,30	0,30	-	-	0,40	0,40	2,70	2,70
030. Awang	1,30	9,30	-	1,00	4,79	4,79	13,00	4,00
040. Patangkep Tutui	1,00	26,00	1,50	1,50	1,00	1,00	11,70	9,00
050. Dusun Tengah	20,00	70,00	-	-	1,25	1,25	1,50	1,50
051. Raren Batuah	33,70	33,70	-	-	0,87	1,37	-	0,50
052. Paku	28,80	43,80	-	-	-	-	0,40	0,40
053. Karusen Janang	13,00	13,00	-	-	-	-	-	0,50
060. Pematang Karau	6,11	6,11	-	-	5,96	5,96	4,36	4,36
BARITO TIMUR	120,01	218,01	2,50	3,50	14,57	15,07	36,76	25,06

Sumber/Source: Dinas Pertanian Kabupaten Barito Timur / Agriculture Services of Barito Timur Regency

Tabel 5.3.2 **Produksi Tanaman Perkebunan Menurut Kecamatan dan Jenis Tanaman di Kabupaten Barito Timur (Ton), 2018-2019**

Production of Estate Crops by Sub District and Type of Crops in Barito Timur Regency (ton), 2018-2019

Kecamatan Sub District	Kelapa Sawit Oil Palm		Kelapa Coconut		Karet Rubber		Kopi Coffee	
	2018	2019	2018	2019	2018	2019	2018	2019
(1)	(2)	(3)	(4)	(5)	(6)	(7)	(8)	(9)
010. Benua Lima	7,66	-	1	0,34	989,69	823,70	1,50	0,18
020. Dusun Timur	23,31	23,31	2,2	2,10	985,08	958,20	0,11	0,10
021. Paju Epat	37,27	26,30	0,86	0,79	806,7	790,40	0,22	0,22
030. Awang	17,99	1,50	2	0,20	1531,29	37,60	0,85	0,07
040. Patangkep Tutui	18,9	10,00	2,02	0,70	1769,24	130,50	-	0,18
050. Dusun Tengah	6,3	6,30	2,64	2,58	695,31	621,36	1,25	1,25
051. Raren Batuah	4,05	4,50	1,72	1,08	2200,5	572,13	2,30	0,65
052. Paku	56,25	6,00	-	0,28	570,15	127,00	1,00	0,09
053. Karusen Janang	25,46	19,60	1,26	1,18	646,03	646,03	0,30	0,30
060. Pematang Karau	48,95	48,95	5,8	5,80	1696,61	1.042,00	2,80	2,80
BARITO TIMUR	246,14	146,46	19,5	15,05	11 890,6	5.748,92	10,33	5,84

Lanjutan Tabel/ Continued Table 5.2.2

Kecamatan Sub District	Kakao Cocoa		Lada Pepper		Aren Sugar Palm		Kemiri Candlenut	
	2018	2019	2018	2019	2018	2019	2018	2019
(1)	(2)	(3)	(4)	(5)	(6)	(7)	(8)	(9)
010. Benua Lima	2,82	1,80	-	-	-	-	-	-
020. Dusun Timur	-	-	-	-	0,03	0,02	-	-
021. Paju Epat	0,1	0,08	-	-	0,06	0,06	1,00	0,80
030. Awang	0,34	0,02	-	-	0,72	0,05	5,50	0,38
040. Patangkep Tutui	-	0,16	-	-	-	-	6,80	3,40
050. Dusun Tengah	3,82	3,70	-	-	0,15	0,15	0,25	0,24
051. Raren Batuah	3,74	3,85	-	-	-	-	-	-
052. Paku	3,03	1,20	-	-	-	-	0,07	0,06
053. Karusen Janang	0,7	0,70	-	-	-	-	-	-
060. Pematang Karau	1,84	1,80	-	-	0,15	0,12	2,70	2,50
BARITO TIMUR	16,39	13,31	-	-	1,11	0,40	16,32	7,38

Sumber/Source: Dinas Pertanian Kabupaten Barito Timur / Agriculture Services of Barito Timur Regency

5.3 PETERNAKAN /LIVESTOCK

Tabel 5.3.1 Populasi Ternak Menurut Kecamatan dan Jenis Ternak di Kabupaten Barito Timur (Ekor), 2019
Livestock Population by Sub-district and Type of Livestock in Barito Timur Regency (Heads), 2019

Kecamatan Subdistrict	Sapi Perah Dairy Cow	Sapi Potong Meat Cow	Kerbau Buffalo
(1)	(2)	(3)	(4)
010. Benua Lima	-	97	-
020. Dusun Timur	-	278	413
021. Paju Epat	-	129	508
030. Awang	-	17	-
040. Patangkep Tutui	-	53	-
050. Dusun Tengah	-	273	-
051. Raren Batuah	-	308	-
052. Paku	-	121	-
053. Karusen Janang	-	59	-
060. Pematang Karau	-	228	-
BARITO TIMUR	-	1 563	921
2018	-	1 534	611
2017	-	1 521	1 003
2016	-	1 449	1 003
2015	-	1 031	777

Lanjutan Tabel/ Continued Table 5.3.1

Kecamatan Subdistrict	Kuda Horse	Kambing Goat	Domba Mutton	Babi Pig
(1)	(5)	(6)	(7)	(8)
010. Benua Lima	-	28	-	1 784
020. Dusun Timur	-	16	-	14 409
021. Paju Epat	-	104	-	1 686
030. Awang	-	7	-	3 792
040. Patangkep Tutui	-	12	-	1 342
050. Dusun Tengah	-	167	-	7 869
051. Raren Batuah	-	145	-	461
052. Paku	-	231	-	4 212
053. Karusen Janang	-	8	-	1 656
060. Pematang Karau	-	160	-	489
BARITO TIMUR	-	878	-	37 700
2018	1	822	-	36 961
2017	1	810	-	36 967
2016	1	801	-	36 667
2015	-	523	-	29 463

Sumber/Source: Dinas Pertanian Kabupaten Barito Timur / Agriculture Services of Barito Timur Regency

Tabel 5.3.2 Populasi Unggas Menurut Kecamatan dan Jenis Unggas di Kabupaten Barito Timur (Ekor), 2019

Population of Poultry by Subdistrict and kind of Poultry in East Barito Regency (Heads), 2019

Kecamatan Subdistrict	Ayam Kampung Hens	Ayam Pedaging Broiler	Itik Duck
(1)	(2)	(3)	(4)
010. Benua Lima	19 416	121 000	2 920
020. Dusun Timur	17 593	194 000	7 361
021. Paju Epat	1 464	-	939
030. Awang	3 967	-	1 670
040. Patangkep Tutui	1 767	563 000	1 320
050. Dusun Tengah	47 957	-	5 622
051. Raren Batuah	6 246	144 000	1 095
052. Paku	6 029	-	2 385
053. Karusen Janang	1 396	57 600	2 780
060. Pematang Karau	4 996	123 200	4 480
BARITO TIMUR	110 831	1 203 600	30 572
2018	108 658	1 171 800	38 938
2017	65 988	446 350	8 018
2016	65 935	446 350	8 018
2015	70 500	60 000	7 813

Sumber/Source: Dinas Pertanian Kabupaten Barito Timur / Agriculture Services of Barito Timur Regency

Tabel 5.3.3 Jumlah Ternak yang Dipotong Menurut Kecamatan dan Jenis Ternak di Kabupaten Barito Timur (Ekor), 2019
Number of Livestock Slaughtered by Subdistrict and type of Livestock in East Barito Regency (Heads), 2019

Kecamatan Subdistrict	Sapi Perah Dairy Cow	Sapi Potong Meat Cow	Kerbau Buffalo
(1)	(2)	(3)	(4)
010. Benua Lima
020. Dusun Timur
021. Paju Epat
030. Awang
040. Patangkep Tutui
050. Dusun Tengah
051. Raren Batuah
052. Paku
053. Karusen Janang
060. Pematang Karau
BARITO TIMUR	-	333	17
2018	-	430	34

Lanjutan Tabel/ Continued Table 5.3.3

Kecamatan Subdistrict	Kuda Horse	Kambing Goat	Domba Mutton	Babi Pig
(1)	(5)	(6)	(7)	(8)
010. Benua Lima
020. Dusun Timur
021. Paju Epat
030. Awang
040. Patangkep Tutui
050. Dusun Tengah
051. Raren Batuah
052. Paku
053. Karusen Janang
060. Pematang Karau
BARITO TIMUR	-	87	-	5 088
2018	-	246	-	4 440

Sumber/Source: Dinas Pertanian Kabupaten Barito Timur / Agriculture Services of Barito Timur Regency

Tabel 5.3.4 **Produksi Daging Menurut Jenis Ternak di Kabupaten Barito Timur (Kg), 2014-2019**

Production of Meat and Egg by Kind of Livestock and Poultry in Barito Timur Regenc (Kg), 2014-2019

Jenis Ternak <i>Kind of Livestock</i>	Produksi Daging/Telur <i>Production of Meat/Egg</i>					
	2014	2015*)	2016	2017	2018	2019
(1)	(2)	(3)	(4)	(5)	(6)	(7)
1. Sapi/ <i>Cow</i>	52 854	43 952	32 144	34 686	25 666	27 306
2. Kerbau/ <i>Bufallo</i>	7 495	9 720	540	540	2 880	3 060
3. Kambing/ <i>Goats</i>	798	1 232	798	798	672	1 218
4. Domba/ <i>Mutton</i>	-	-	-	-	-	-
5. Babi/ <i>Pig</i>	212 580	208 182	172 822	102 120	103 022	117 024
6. Kuda/ <i>Horse</i>	-	-	-	-	-	-
7. Unggas/ <i>Poultry</i> :						
- Ayam Kampung/ <i>Hens</i>	38 700	47 025	41 213	41 213	30 740	42 258
- Ayam Petelur/ <i>Egged Chickens</i>	594	1 485	624	624	713	792
- Ayam Pedaging/ <i>Broiler</i>	571 111	572 620	559 063	559 063	567 680	536 382
- Itik/ <i>Ducks</i>	9 546	9 924	7 911	8 650	8 415	5 924

Sumber/*Source*: Dinas Pertanian Kabupaten Barito Timur / *Agriculture Services of Barito Timur Regency*

Tabel 5.3.5 **Produksi Telur Menurut Jenis Ternak di Kabupaten Barito Timur (Kg), 2015-2019**
Table

Production of Egg by Kind of Livestock and Poultry in Barito Timur Regenc (Kg), 2015-2019

Jenis Ternak <i>Kind of Livestock</i>	Produksi Daging/Telur <i>Production of Meat/Egg</i>				
	2015	2016	2017	2018	2019
(1)	(3)	(4)	(5)	(6)	(7)
- Ayam Kampung/ <i>Hens</i>	105 000	-	260 710	260 779	265 995
- Ayam Petelur/ <i>Egged Chickens</i>	45 900	-	171 216	177 600	225 828
- Ayam Pedaging/ <i>Broiler</i>	-	-	559 063	567 680	536 382
- Itik/Ducks	-	-	23 320	24 114	24 596

Sumber/Source: Dinas Pertanian Kabupaten Barito Timur / *Agriculture Services of Barito Timur Regency*

5.4 PERIKANAN /FISHERY

Tabel 5.4.1 Jumlah Rumah Tangga Perikanan (RTP), Luas Pemeliharaan, dan Produksi Budi Daya Ikan di Kabupaten Barito Timur, 2019

Number of Fisheries Households (FH), Maintenance Area, and Production of Culture Fish in Barito Timur Regency, 2019

Subsektor Perikanan <i>Fisheries Subsector</i>	Jumlah RTP <i>Number of FH</i>	Luas Pemeliharaan (Ha) <i>Maintenance Area (Ha)</i>	Produksi Ikan (Kg) <i>Fish Production (Kg)</i>
(1)	(2)	(3)	(4)
Budi Daya Air Payau/ <i>Cultivation of Brackish Water</i>	-	-	-
• Tambak/ <i>Embankment</i>	-	-	-
Budi Daya Air Tawar/ <i>Cultivation of Fresh Water</i>	1 340	50,80	1 390 880
• Kolam/ <i>Pond</i>	790	37,10	725 880
• Keramba/ <i>Cages</i>	550	13,70	665 000
• Sawah/ <i>Land</i>	-	-	-
Jumlah/Total	1 340	50,80	1 390 880

Sumber/Source: Dinas Perikanan Kabupaten Barito Timur / *Fisheries Services of Barito Timur Regency*

Tabel 5.4.2 Produksi Budidaya Ikan Menurut Kecamatan di Kabupaten Barito Timur, 2019

Production of Culture Fish by Sub District in Barito Timur Regency, 2019

Kecamatan Sub District	Budidaya Tambak (Ton)	Budidaya Air Tawar (Kg)			Jumlah (Kg) Total
		Kolam	Karamba	Sawah	
(1)	(2)	(3)	(4)	(5)	(6)
010. Benua Lima	-	2 300	-	-	2 300
020. Dusun Timur	-	136 000	57 000	-	193 000
021. Paju Epat	-	22 000	217 000	-	239 000
030. Awang	-	15 000	-	-	15 000
040. Patangkep Tutui	-	8 000	-	-	8 000
050. Dusun Tengah	-	143 580	12 000	-	155 580
051. Raren Batuah	-	145 000	-	-	145 000
052. Paku	-	51 000	75 000	-	126 000
053. Karusen Janang	-	43 000	14 000	-	57 000
060. Pematang Karau	-	160 000	290 000	-	450 000
Barito Timur	-	725 880	665 000	-	1 390 880

Sumber/Source: Dinas Perikanan Kabupaten Barito Timur / Fisheries Services of Barito Timur Regency

6

ENERGI DAN INDUSTRI

ENERGY AND INDUSTRY

DAYA TERPASANG, PRODUKSI, DAN PELANGGAN LISTRIK PT. PLN (PERSERO) RAYON KABUPATEN BARITO TIMUR

INSTALLED CAPACITY, PRODUCTION, AND ELECTRICITY COSTUMER
OF PT. PLN (PERSERO) BRANCH IN BARITO TIMUR REGENCY

tahun year

2019



7.600kw

Daya Terpasang *Installed Capacity*

7.600kwh

Produksi Listrik *Electricity Production*

33.543

Pelanggan Listrik *Electricity Costumer*

PENJELASAN TEKNIS

1. **Perusahaan Listrik Negara (PLN)** adalah Perusahaan Umum Milik Negara yang mempunyai aktivitas kegiatan pembangkitan, transmisi, dan distribusi tenaga listrik.
2. **Perusahaan Air Bersih** adalah perusahaan yang mempunyai aktivitas dalam penampungan, penjernihan, dan penyaluran air baku atau air bersih dari terminal air melalui saluran air, pipa atau mobil tangki (dalam satu pengelolaan administrasi dengan kegiatan ekonomi) kepada rumah tangga, perusahaan industri, atau pengguna komersial lainnya.

TECHNICAL NOTES

1. **State Electricity Company (PLN)** is a State-owned Public Company that has the activity of generation, transmission, and distribution of Electricity.
2. **The Clean Water Companies** is a companies that have activities in the reservoir, purification, and distribution of the raw water or clean water from water terminal through the conduit, pipe or tank car (within one administrative management of economic activity) to households, industries, or other commercial users.

ULASAN**DESCRIPTION****6.1. ENERGI**

Berdasarkan data PT.PLN Rayon Tamiang Layang, pada tahun 2019 listrik yang dikelola oleh PT. PLN Rayon Tamiang Layang mengalami peningkatan dibanding tahun 2018. Sementara daya terpasang tetap. Berdasarkan data PDAM, jumlah pelanggan yang menggunakan air dari PDAM tahun 2019 meningkat dari 4.189 pada tahun 2018 menjadi 4.623 pada tahun 2019.

6.2. INDUSTRI

Pada tahun 2019, jumlah perusahaan yang melakukan registrasi sebanyak 376 perusahaan sedangkan jumlah pedagang yang melakukan registrasi sebanyak 20 pedagang menengah dan 329 pedagang kecil.

6.1. ENERGY

Based on data PT.PLN Rayon Tamiang Layang, in 2019 electricity managed by PT. PLN Rayon Tamiang Layang has decreased compared to 2018. While the installed power still the same as a year before. Based on PDAM's data, the number of customers using water from PDAMs in 2019 decreased from 4,189 in 2018 to 4,623 in 2019.

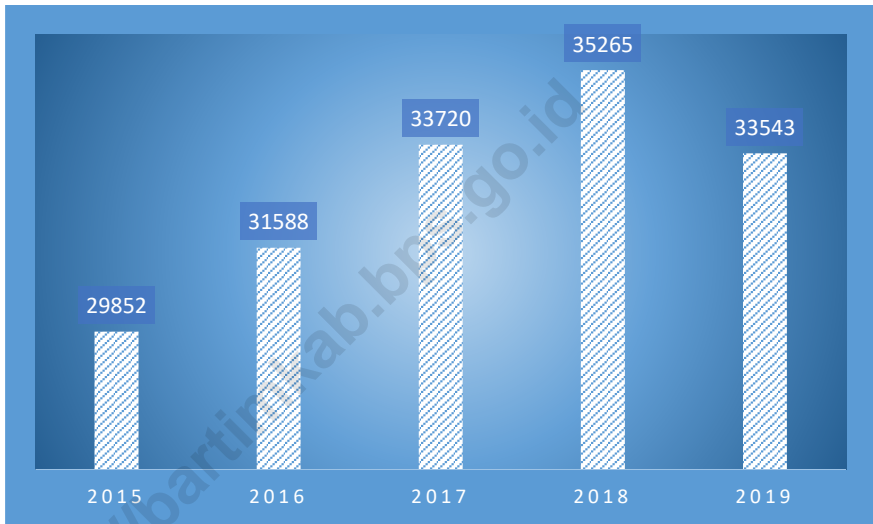
6.2. INDUSTRY

In 2019, the number of companies registering were 376 companies while the number of traders registering were 20 medium traders and 329 small traders.

Gambar 6.1 Jumlah Pelanggan Listrik Menurut Kecamatan di Barito Timur, 2019

Figure

Number of Electricity Costumer by Subdistrict in Barito Timur Regency, 2019



Sumber/Source:

PT. PLN ULP Tamiang Layang dan PT PLN Kantor Pelayanan Ampah/ PT. PLN ULP Tamiang Layang and PT PLN Service Office of Ampah

6.1 LISTRIK DAN AIR MINUM/ELECTRICITY AND WATER SUPPLY

Tabel 6.2.1 Daya Terpasang, Produksi, dan Distribusi Listrik PT. PLN (Persero) Rayon Kabupaten Barito Timur, 2013 – 2019

Installed Capacity, Production, and Distribution Electricity of PT. PLN (Persero) Branch in Barito Timur Regency, 2013 – 2019

Tahun Year	Daya Terpasang (KW) Installed Capacity (KW)	Produksi Listrik (KWh) Electricity Production (KWh)	Listrik Terjual (KWh) Electricity sold (KWh)	Dipakai Sendiri (KWh) Own Used (KWh)	Susut/ Hilang (KWh) Shrink/Lost (KWh)
(1)	(2)	(3)	(4)	(5)	(6)
2013	1 200	31 852 792	22 275 821	44 958	6 360 969
2014	5 200	33 165 317	25 340 174	64 409	4 651 943
2015	6 600	34 146 102	31 135 106	56 105	4 007 608
2016	6 600	32 250 714	28 598 334	57 228	3 652 380
2017	6 600	32 956 071	29 253 120	66 204	3 702 951
2018	6 600	34 553 898	30 921 887	64 154	3 632 011
2019	7 600	36 459 787	33 164 082	63 405	3 295 705

Sumber/Source: PT. PLN ULP Tamiang Layang

Tabel 6.2.2 Jumlah Pelanggan Listrik Menurut Kecamatan di Barito Timur, 2015 – 2019

Number of Electricity Costumer by Subdistrict in Barito Timur Regency, 2015 – 2019

Kecamatan/ Subdistrict	2015	2016	2017	2018	2019
(1)	(2)	(3)	(4)	(5)	(6)
010. Benua Lima	2 646	2 710	2 803	2 871	1 914
020. Dusun Timur	8 627	9 199	9 762	10 223	10 550
021. Paju Epat	552	749	1 234	1 332	1 638
030. Awang	940	940	954	985	1 846
040. Patangkep Tutui	1 270	1 270	1 275	1 286	1 385
050. Dusun Tengah	7 356	7 536	7 739	8 166	7 084
051. Raren Batuah	1 834	1 972	2 456	2 549	2 295
052. Paku	3 205	3 543	3 597	3 693	2 308
053. Karusen Janang	435	454	469	610	882
060. Pematang Karau	2 987	3 215	3 431	3 550	3 641
BARITO TIMUR	29 852	31 588	33 720	35 265	33 543

Sumber/Source: PT. PLN ULP Tamiang Layang dan PT PLN Kantor Pelayanan Ampah/ PT. PLN ULP Tamiang Layang and PT PLN Service Office of Ampah

Tabel 6.2.3 Jumlah Pelanggan PDAM Menurut Jenis Konsumen, 2015–2019

Number of Drinking Water Regional Company Clients by Kind of Consumer, 2015–2019

Jenis Konsumen <i>Type of Consumers</i>	2015	2016	2017	2018	2019
(1)	(2)	(3)	(4)	(5)	(6)
Sosial	86	74	88	48	100
Umum	49	25	32	18	35
Khusus	37	49	56	30	65
Non Niaga	3 349	3 910	4 048	4 081	4 463
Rumah Tangga	3 267	3 840	3 978	3 972	4 381
Instansi Pemerintah	82	70	70	109	82
Niaga	66	62	61	57	57
Kecil	57	53	52	48	47
Besar	9	9	9	9	10
Industri	3	3	3	3	3
Kecil	3	3	3	3	3
Besar	-	-	-	-	-
Khusus	-	-	-	-	-
Pelabuhan	-	-	-	-	-
Lainnya	-	-	-	-	-
Jumlah/ Total	3 504	4 049	4 200	4 189	4 623

Sumber/Source: Perusahaan Daerah Air Minum (PDAM) Kabupaten Barito Timur/ *Drinking Water Regional Company of Barito Timur Regency*

Tabel 6.2.4 Jumlah Air Minum yang Disalurkan Menurut Jenis Konsumen (m3), 2015–2019

Quantity of Water Supply by Kind of Consumer (m3), 2015–2019

Jenis Konsumen/ Type of Consumers	2015	2016	2017	2018	2019
(1)	(2)	(3)	(4)	(5)	(6)
Sosial	16 200	17 716	21 041	20 015	14 050
Umum	8 490	9 564	NA	8 275	3 815
Khusus	7 710	8 152	NA	15 740	10 235
Non Niaga	690 238	740 094	928 113	709 023	588 247
Rumah Tangga	667 991	722 198	909 260	683 769	573 824
Instansi Pemerintah	22 247	17 896	18 853	25 254	14 423
Niaga	15 613	13 908	13 593	13 542	10 552
Kecil	13 889	12 100	NA	11 270	8 595
Besar	1 724	1 808	NA	2 272	1 957
Industri	1 181	1 092	861	700	390
Kecil	1 181	1 092	861	700	390
Besar	-	-	-	-	-
Khusus	2 213	2 672	2 223	1 108	170
Pelabuhan	-	-	-	-	-
Lainnya	2 213	2 672	2 223	1 108	170
Jumlah/Total	725 445	775 482	965 831	744 388	613 409

Sumber/Source: Perusahaan Daerah Air Minum (PDAM) Kabupaten Barito Timur/ *Drinking Water Regional Company of Barito Timur Regency*

Tabel 6.2.5 Jumlah pelanggan dan Air yang Disalurkan Menurut Kecamatan, 2019

Number of customers and Distributed Water by Subdistrict, 2019

Kecamatan/ Subdistrict	Pelanggan Number of Customers	Air Disalurkan Distributed water (m3)	Nilai vaule(Rp)
(1)	(2)	(3)	(4)
010. Benua Lima	344	35 237	...
020. Dusun Timur	2 429	340 847	...
021. Paju Epat
030. Awang	169	17 754	...
040. Patangkep Tutui	189	19 923	...
050. Dusun Tengah	1 245	173 792	...
051. Raren Batuah	40	522	...
052. Paku
053. Karusen Janang	207	25 333	...
060. Pematang Karau
BARITO TIMUR	4 623	613 408	...

Sumber/Source: Perusahaan Daerah Air Minum (PDAM) Kabupaten Barito Timur/ *Drinking Water Regional Company of Barito Timur Regency*

6.2 INDUSTRI/INDUSTRY

Tabel 6.2.1 Jumlah Perusahaan Menurut Badan Hukum yang Melakukan Registrasi di Kabupaten Barito Timur, 2015-2019

Number of Establishment by Legal Entities Registering in Barito Timur Regency, 2015-2019

Badan Hukum Legal Entities	2015	2016	2017	2018	2019
(1)	(2)	(3)	(4)	(5)	(6)
PT/ PT	32	59	86	31	26
CV/Firma	108	187	174	64	80
Koperasi/Cooperation	10	8	19	5	6
Perorangan/Selfs	103	122	232	107	261
Lainnya/Others	-	-	-	6	3
Jumlah/Total	253	376	511	213	376

Sumber/ Source: Dinas Penanaman Modal dan Pelayanan Terpadu Satu Pintu Kabupaten Barito Timur/ Department of Investment and Integrated One Stop Services Barito Timur Regency

Tabel 6.2.2 Jumlah Pedagang yang Melakukan Registrasi Menurut Kecamatan di Kabupaten Barito Timur, 2015-2019

Number of Sellers by Legal Entities Registering in Barito Timur Regency, 2015-2019

Kecamatan Subdistrict	Pedagang Besar Whole saler	Pedagang Menengah Medium Saler	Pedagang Kecil Retailer
(1)	(2)	(3)	(4)
010. Benua Lima	-	1	12
020. Dusun Timur	-	12	177
021. Paju Epat	-	-	8
030. Awang	-	-	6
040. PatangkepTutui	-	-	3
050. Dusun Tengah	-	4	79
051. Raren Batuah	-	1	9
052. Paku	-	2	9
053. Karusen Janang	-	-	2
060. PematangKarau	-	-	11
BARITO TIMUR	-	20	329
2018	-	13	122
2017	3	29	160
2016	10	27	107
2015	10	24	213

Sumber/ Source: Dinas Penanaman Modal dan Pelayanan Terpadu Satu Pintu Kabupaten Barito Timur/ Department of Investment and Integrated One Stop Services Barito Timur Regency

Tabel 6.2.3 Jumlah Sarana Perdagangan yang Memiliki SIUP di Kabupaten Barito Timur, 2015-2019

Number of Trade Facilities have Permitt Trading in Barito Timur Regency, 2015-2019

Jenis Sarana Perdagangan <i>Types of Trades</i>	2015	2016	2017	2018	2019
(1)	(2)	(3)	(4)	(5)	(6)
Pasar Umum/ <i>General Market</i>	27	30	41	41	-
Pasar Desa/ <i>Village Market</i>	49	49	49	49	-
Toko/ <i>Shop</i>	843	945	1 083	1 151	208
Kios/ <i>Stall</i>	541	548	558	565	54
Rumah Makan/ <i>Restoran</i>	44	48	57	57	11

Sumber/*Source*: Dinas Penanaman Modal dan Pelayanan Terpadu Satu Pintu Kabupaten Barito Timur/*Department of Investment and Integrated One Stop Services Barito Timur Regency*

7

PARIWISATA

TOURISM

Jumlah Wisatawan Domestik dan Mancanegara di Kabupaten Barito Timur

Number of Tourist in Barito Timur Regency

tahun year

2017-2019

13.283

2019

11.138

2018

11.163

2017



PENJELASAN TEKNIS

1. **Wisatawan mancanegara** (wisman) ialah setiap pengunjung yang mengunjungi suatu negara di luar tempat tinggalnya, karena satu atau beberapa keperluan tanpa bermaksud memperoleh penghasilan di tempat yang dikunjungi dan lamanya kunjungan tidak lebih dari satu tahun (12 bulan). Definisi ini mencakup 2 (dua) kategori wisatawan mancanegara, yaitu :
 - a) Wisatawan (turis) ialah setiap pengunjung seperti definisi di atas yang tinggal paling sedikit 24 jam, tetapi tidak lebih dari 1 (satu) tahun di tempat yang dikunjungi, dengan maksud antara lain: berlibur; rekreasi; olah raga; bisnis; menghadiri pertemuan; studi; dan kesehatan.
 - b) *Excursionist* ialah setiap pengunjung seperti definisi di atas yang tinggal kurang dari 24 jam di tempat yang dikunjungi (termasuk "*Cruise passengers*"). *Cruise Passengers* ialah setiap pengunjung yang tiba di suatu negara tetapi mereka tidak menginap di akomodasi yang tersedia di negara tersebut, misalnya dengan kapal laut.

TECHNICAL NOTES

1. **An International Visitor** is any person visiting a country other than his usual place of residence for any reason other than for earning income in the country visited, and the length of stay is no more than one year (12 months). This definition covers two categories of foreign visitors, namely :
 - a) "*Tourist*" is any visitor staying for at least 24 hours, but no more than one year, in the country visited, with the intention of visiting, and for any of these purposes: Pleasure; recreation and sports; Business; visiting friends and relatives; missions; attending meetings; conferences; visit for health reasons and study.
 - b) "*Excursionist*" is any visitor staying less than 24 hours in the country visited including, "*Cruise Passengers*", i.e. visitors arriving in a country without staying in any accommodation available in the visited country, for example visit with ship.

2. **Rata-rata lama tinggal** adalah rata-rata waktu tinggal wisatawan untuk satu kali kunjungan.
2. **Average length of stay** is the average stay duration of visitor for one trip.
3. **Usaha penyediaan akomodasi** adalah usaha yang menyediakan pelayanan penginapan yang dapat dilengkapi dengan pelayanan pariwisata lainnya. Usaha ini dapat berupa hotel, vila, pondok wisata, bumi perkemahan, persinggahan karavan, dan akomodasi lainnya untuk tujuan pariwisata.
3. **The business of providing accommodation** is a business that provides specialty services that can be equipped with other tourism services. It includes hotel, villa, cottage, camping, caravan stop, and other accommodation that are used for tourism purposes.

ULASAN**DESCRIPTION**

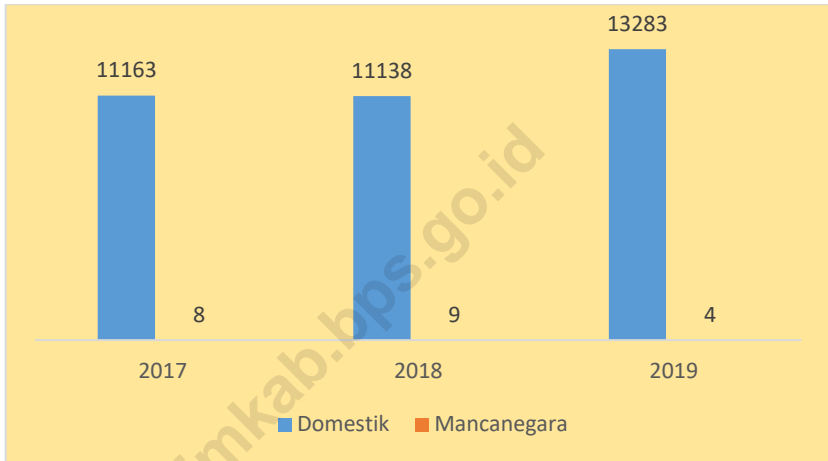
Pada tahun 2018 terdapat 7.207 wisatawan domestik yang mengunjungi Kabupaten Barito Timur dan tidak terdapat wisatawan mancanegara.

In 2018 there were 7,207 domestic tourists visiting Barito Timur Regency and there were no foreign tourists.

Potensi objek wisata hampir ada di setiap kecamatan yang ada di Kabupaten Barito Timur. Objek wisata sangat berpotensi untuk dikembangkan dikarenakan di wilayah Kabupaten Barito Timur tempat potensi objek wisata masih bisa dijangkau.

The potential of tourist attraction is almost in every district in the East Barito Regency. The tourism object has the potential to be developed because in the East Barito Regency where the potential of the tourist attraction can still be reached

Gambar 7.1 Jumlah Wisatawan Domestik dan Mancanegara di Kabupaten Barito Timur, 2017-2019
Figure Jumlah Wisatawan Domestik dan Mancanegara di Kabupaten Barito Timur, 2017-2019
Number of Tourist in Barito Timur Regency, 2017-2019



Sumber/ Source: Dinas Kebudayaan dan Pariwisata Provinsi Kalimantan Tengah/ Culture and Tourism Office in Kalimantan Tengah Province

Tabel 7.1 Jumlah Wisatawan Domestik dan Mancanegara di Kabupaten Barito Timur, 2017-2019

Number of Tourist in Barito Timur Regency, 2017-2019

Tahun Year	Domestik	Mancanegara
(1)	(2)	(3)
2017	11 163	8
2018	11 138	9
2019	13 283	4

Sumber/ Source: Dinas Kebudayaan dan Pariwisata Provinsi Kalimantan Tengah/ Culture and Tourism Office in Kalimantan Tengah Province

Tabel 7.2 **Jumlah Restoran/Rumah Makan di Kabupaten Barito Timur, 2014-2019**
Table

Number of Restaurant in Barito Timur Regency, 2014-2018

Tahun <i>Year</i>	Jumlah Restoran/Rumah Makan <i>Number of Restaurant</i>
(1)	(2)
2014	11
2015	11
2016	11
2017	11
2018	11
2019	50

Sumber/ Source: Dinas Kebudayaan dan Pariwisata Provinsi Kalimantan Tengah/ *Culture and Tourism Office in Kalimantan Tengah Province*

Tabel 7.3 Banyaknya Peninggalan Sejarah dan Kepurbakalaan Menurut Kecamatan di Kabupaten Barito Timur, 2019
Number of Historical and Antiquities Relics by Subdistrict in Barito Timur Regency, 2019

Kecamatan Subdistrict	Candi	Makam	Rumah Adat	Museum	Lainn ya
(1)	(2)	(3)	(4)	(5)	(6)
010. Benua Lima	-	2	2	1	-
020. Dusun Timur	-	3	-	-	-
021. Paju Epat	-	1	1	-	-
030. Awang	-	-	-	-	-
040. Patangkep Tutui	-	-	-	-	-
050. Dusun Tengah	-	1	-	-	-
051. Raren Batuah	-	-	-	-	-
052. Paku	-	1	-	-	-
053. Karusen Janang	-	1	-	-	-
060. Pematang Karau	-	-	-	-	-
2019	-	9	3	1	-

Sumber/ Source: Dinas Kebudayaan dan Pariwisata Kabupaten Barito Timur/ Culture and Tourism Office in Barito Timur Regency

Tabel 7.4 Potensi Objek Wisata di Kabupaten Barito Timur, 2018
Table Potential Attractions Barito Timur Regency, 2018

Kecamatan Subdistrict (1)	Objek Wisata Attractions (2)	Lokasi Location (3)
010. Benua Lima	1. Lewu Hante Betang Taniran 2. Rumah betang Bagok 3. Danau Unan	Desa Taniran Desa Bagok Desa Bagok
020. Dusun Timur	1. Makam Keramat Putri Mayang 2. Makam Temenggung jayakarti 3. Danau Patai 4. Bangi Wa'u 5. Makam Matueh Batung 6. Makam Raja Panantang 7. Makam Tamanggung Guntum BT Karau 8. Danau Tangkaha 9. Sungai Pulau Patai 10. Danau Diaren	Desa Jaar Tamiang Layang Desa Pulau Patai Tamiang Layang Desa Dorong Desa Karang Langit Bantai Karau Desa Magantis Desa Pulau Patai Desa Magantis
021. Paju Epat	1. Taman Anggrek Hitam 2. Lewu Hante Soeta Ono 3. Makam Soeta Ono (Tamak Mas) 4. Pemancingan Juru Banu 5. Tamak Bangawan Dime	Murutuwu Murutuwu Murutuwu Desa Juru Banu Desa Balawa
030. Awang	1. Liang Saragi 2 2. Riam Lumui	Desa Hayaping Desa Apar Batu
040. Patangkep Tutui	1. Riam Tange Landa 2. Gunung Bahalang 3. Bukit Trebalo 4. Makam Tamak Gamungan	Patangkep Tutui Desa Bahalang Desa Lalap Desa Murutuwu
050. Dusun Tengah	1. Liang Ayah 2. Liang Setangkai 3. Liang Karing 4. Bendungan Talohen 5. Riam Kusing 6. Riam Palalang 7. Riam Sentaki 8. Gunung Kasali 9. Makam Keramat BROHONG 10. Situs Keramat Temanggung Guntum	Batu Sahur Batu Sahur Batu Sahur Ampah Kota Desa Muara Awang Desa Muara Awang Desa Gandrung Desa Sumber Garunggung Kel. Ampah Kota Kel. Ampah Kota
051. Raren Batuah	1. Riam Kendong 2. Mata Air Panas 3. Riam Balayon	Desa Batuah Desa Batuah Desa Batuah

Kecamatan Subdistrict (1)	Objek Wisata Attractions (2)	Lokasi Location (3)
	4. DAM Turan Amis	Desa Turan Amis
052. Paku	1. Bendungan Tamba 2. Makam Keramat Hb Abdillah, Hb Zamzal 3. Liang Tumpa Jatuh 4. Situs Keramat Singa Jarang	Desa Tamba Paku Paku Desa Paku Beto
053. Karusen Janang	1. Makam Mariang Jangut 2. Danau Dambung 3. Situs Keramat Abeh 4. Situs Keramat Mariang Jangut	Desa Ipu Mea Desa Dayu Desa Dayu Desa Ipu Mea
060. Pematang Karau	5. Situs Keramat Ulu Karing -	Desa Simpang Naneng -

Sumber/ Source: Dinas Kebudayaan dan Pariwisata Kabupaten Barito Timur/ Culture and Tourism Office in Barito Timur Regency

8

TRANSPORTASI DAN KOMUNIKASI

TRANSPORTATION AND COMMUNICATION

Panjang Jalan

Menurut Kecamatan dan Jenis Permukaan Jalan
di Kabupaten Barito Timur (km)

*Length of Roads by Subdistrict and Type of Road Surface
in Barito Timur Regency (km)*

Tahun
year

2019

417,89 km - - - - - Aspal

246,19 km

Kerikil

Tanah

314,12 km

PENJELASAN TEKNIS

1. **Kendaraan bermotor** adalah setiap kendaraan yang digerakkan oleh peralatan teknik yang ada pada kendaraan tersebut, biasanya digunakan untuk angkutan orang atau barang di atas jalan raya selain kendaraan yang berjalan di atas rel. Kendaraan bermotor yang dicatat adalah semua jenis kendaraan kecuali kendaraan bermotor TNI/Polri dan Korps Diplomatik.
2. **Mobil penumpang** adalah setiap kendaraan bermotor yang dilengkapi dengan tempat duduk untuk sebanyak-banyaknya delapan orang, tidak termasuk tempat duduk untuk pengemudi, baik dilengkapi atau tidak dilengkapi bagasi.
3. **Mobil bis** adalah setiap kendaraan bermotor yang dilengkapi dengan tempat duduk untuk lebih dari delapan orang, tidak termasuk tempat duduk untuk pengemudi, baik dilengkapi atau tidak dilengkapi bagasi.
4. **Mobil truk** adalah setiap kendaraan bermotor yang digunakan untuk angkutan barang, selain mobil penumpang, mobil bis dan kendaraan bermotor roda dua.

TECHNICAL NOTES

1. **Motor vehicles** are any kind of vehicles motorized by machine set up in those vehicles, they are usually used for transport peoples or goods on roads except vehicles moving along a railway line. The data cover all kinds of motor vehicles except those belong to Indonesia Army Force Indonesian State Police and Diplomatic Corps.
2. **Passenger cars** are any motor vehicles with no more than eight seats, excluding seat for driver, it can be with or without hoot.
3. **Buses** are large passenger cars having seats for more than eight passengers, excluding seat for driver, it can be with or without hoot.
4. **Trucks** are any motor vehicles used to transport goods excluding passenger cars, buses, and motorcycles.

5. **Kilometer penumpang** adalah jumlah kilometer dari semua penumpang yang berangkat. Besaran ini merupakan penjumlahan jarak asal tujuan masing-masing penumpang.
6. **Rata-rata jarak perjalanan per penumpang** adalah rata-rata yang ditempuh oleh setiap penumpang, atau jumlah kilometer penumpang dibagi dengan jumlah penumpang berangkat.
7. **Kilometer ton** adalah jumlah kilometer semua ton yang diangkut. Besaran ini merupakan hasil penjumlahan jarak asal tujuan masing-masing barang dalam ton.
8. **Rata-rata jarak angkut barang** adalah rata-rata jarak yang ditempuh oleh setiap ton barang atau jumlah kilometer ton dibagi dengan ton dimuat.
9. **Kantor Pos** adalah tempat pemberi pelayanan komunikasi tertulis dan atau surat elektronik, layanan paket, layanan logistik, layanan transaksi keuangan, dan layanan keagenan pos untuk kepentingan umum. Rumah pos berfungsi sama seperti kantor pos dan kantor pos pembantu, bedanya rumah pos biasanya terletak di daerah terpencil.
5. **Passenger kilometer** is total kilometers of all departing passenger. This measurement is the sum of distance between the place of origin and the place of destination taken by all passengers.
6. **The average distance of journey per passenger** is the average distance taken by each passenger or total of passenger-kilometer divided by the number of departing passengers.
7. **Ton-kilometer** is total kilometer of all cargoes carried. This is the sum of distance from area of origin to area of destination for each ton of cargoes.
8. **The average distance of cargoes loaded** is the average distance of each ton of cargoes loaded or total ton-kilometer divided by total ton of cargoes loaded.
9. **Post Office** is a service provider facility of written communication and or electronic mail, parcel service, logistics services, financial transaction services, and postal services to the public. Postal house has the same function as the post office and subsidiary of post office, the difference is that postal house is usually located in remote areas.

ULASAN**DESCRIPTION****9.1. TRANSPORTASI**

Panjang Jalan di Kabupaten Barito Timur sampai dengan akhir tahun 2019 mencapai 978,19 km tidak mengalami perubahan dari tahun sebelumnya. Berdasarkan klasifikasi jalan, 89,70 km merupakan jalan negara; 75,30 km jalan Propinsi; dan 813,19 km jalan kabupaten.

Berdasarkan kondisi permukaan jalan tahun 2019, sepanjang 417,89 km sudah diaspal; 246,19 km masih kerikil; dan 314,12 km masih jalan tanah.

9.2. KOMUNIKASI

Penjualan perangko dan materai di tahun 2018 sebanyak 1.855,45 Juta Rupiah, meningkat cukup pesat dibanding tahun sebelumnya. Banyaknya surat pos yang dikirim sebanyak 71.914 surat, sedangkan banyaknya paket pos sebanyak 16.077 kg.

9.1. TRANSPORTATION

The length of the road In Barito Timur Regency by the end of 2019 was 978.19 km not difference than a year before. According to the road classification were: state road was 89.70 km; provincial road was 75.30 km; and regency road was 813.19 km

Based on Road Surface Condition in 2019, there are 417.89 km was asphalted; 246.19 km was graved; and 314.12 km was land road yet.

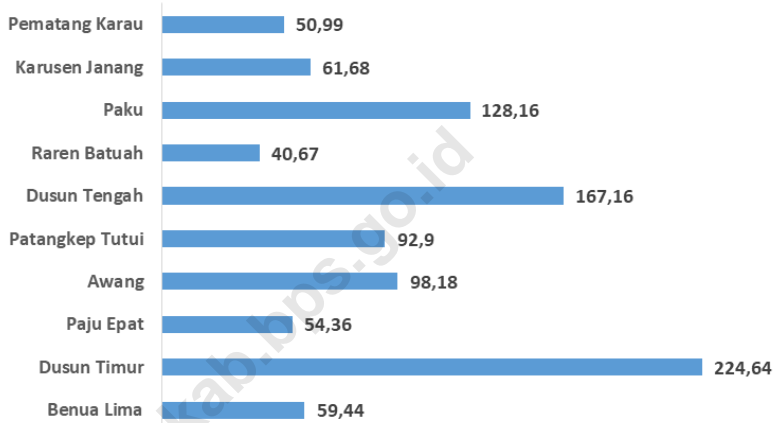
9.2. COMMUNICATION

Stamp and Stamps duties in 2017 have been sold for 1.855,45 million rupiahs, increased for stamp sales compared to the previous year. The number of letters that had been posted were 71.914 letters, while the number of post packet were 16.077 kg.

Gambar 8.1 Panjang Jalan Menurut Kecamatan di Kabupaten Barito Timur (km), 2019

Figure

Length of Roads by Subdistrict in Barito Timur Regency (km), 2019



Sumber/Source: Dinas Pekerjaan Umum dan Penataan Ruang Kabupaten Barito Timur/ *Public Works and Spatial Planning Office of Barito Timur Regency*

8.1 TRANSPORTASI /TRANSPORTATION

Tabel 8.1.1 Panjang Jalan Menurut Kecamatan dan Pemerintahan yang Berwenang Mengelolanya di Kabupaten Barito Timur (km), 2018

Length of Roads by Subdistrict and Level of Government Authority in Barito Timur Regency (km), 2018

Kecamatan Subdistrict	Pemerintahan yang Berwenang Mengelola Level of Government Authority			Jumlah Total
	Negara State	Provinsi Province	Kabupaten Regency	
(1)	(2)	(3)	(4)	(5)
010. Benua Lima	13,70	-	45,74	59,44
020. Dusun Timur	46,00	-	178,64	224,64
021. Paju Epat	-	-	54,36	54,36
030. Awang	-	16,85	81,33	98,18
040. Patangkep Tutui	-	35,35	57,55	92,90
050. Dusun Tengah	30,00	-	137,16	167,16
051. Raren Batuah	-	-	40,67	40,67
052. Paku	-	23,09	105,07	128,16
053. Karusen Janang	-	-	61,68	61,68
060. Pematang Karau	-	-	50,99	50,99
BARITO TIMUR	89,70	75,30	813,19	978,19
2018	89,70	75,30	813,19	978,19
2017	89,70	75,30	803,97	968,97
2016	89,70	75,30	803,97	968,97
2015	89,70	75,30	803,97	968,97

Sumber/Source: Dinas Pekerjaan Umum dan Penataan Ruang Kabupaten Barito Timur/ Public Works and Spatial Planning Office of Barito Timur Regency

Tabel 8.1.2 Panjang Jalan Menurut Kecamatan dan Jenis Permukaan Jalan di Kabupaten Barito Timur (km), 2019

Length of Roads by Subdistrict and Type of Road Surface in Barito Timur Regency (km), 2019

Kecamatan Subdistrict	Jenis Permukaan Jalan Type of Road Surface				Jumlah Total
	Aspal Asphalt	Kerikil Pebble	Tanah Soil	Lainnya Other	
(1)	(2)	(3)	(4)	(5)	(6)
010. Benua Lima	22,38	18,09	18,97	-	59,44
020. Dusun Timur	134,28	44,18	46,18	-	224,64
021. Paju Epat	29,11	21,27	3,98	-	54,36
030. Awang	39,31	34,23	25,93	-	99,47
040. Patangkep Tutui	45,94	24,79	19,60	-	90,33
050. Dusun Tengah	63,53	55,46	48,17	-	167,16
051. Raren Batuah	13,68	7,99	19,00	-	40,67
052. Paku	35,08	23,40	70,97	-	129,45
053. Karusen Janang	15,30	8,93	37,95	-	61,68
060. Pematang Karau	19,26	8,36	23,37	-	50,99
BARITO TIMUR	417,89	246,19	314,12	-	978,19
2018	401,70	251,37	325,12	-	978,19
2017	434,48	338,29	196,20	-	968,97
2016	377,36	328,49	263,12	-	968,97
2015	357,40	340,00	271,57	-	968,97

Sumber/Source: Dinas Pekerjaan Umum dan Penataan Ruang Kabupaten Barito Timur/ *Public Works and Spatial Planning Office of Barito Timur Regency*

Tabel 8.1.3 Panjang Jalan Menurut Kecamatan dan Kondisi Jalan di Kabupaten Barito Timur (km), 2019*Length of Roads by Subdistrict and Road Condition in Barito Timur Regency (km), 2019*

Kecamatan Subdistrict	Jenis Permukaan Jalan Type of Road Surface				Jumlah Total
	Baik Good	Sedang Moderate	Rusak Damaged	Rusak Berat Severely Damaged	
(1)	(2)	(3)	(4)	(5)	(6)
010. Benua Lima	29,26	24,45	2,03	3,70	59,44
020. Dusun Timur	127,58	22,11	49,28	25,67	224,64
021. Paju Epat	26,07	10,23	17,26	0,80	54,36
030. Awang	41,90	24,38	12,76	19,14	98,18
040. Patangkep Tutui	47,33	21,42	15,30	8,85	92,90
050. Dusun Tengah	69,69	30,47	28,82	38,18	167,16
051. Raren Batuah	8,41	10,77	21,09	0,40	40,67
052. Paku	37,47	55,06	20,36	15,27	128,16
053. Karusen Janang	7,02	29,15	7,81	17,70	61,68
060. Pematang Karau	15,20	18,61	10,68	6,50	50,99
BARITO TIMUR	409,93	246,65	185,40	136,21	978,19
2018	389,66	252,86	202,77	132,89	978,19
2017	431,05	229,09	231,90	76,94	968,97
2016	358,39	199,69	236,63	174,26	968,97
2015	318,78	229,94	239,29	180,97	968,97

Sumber/Source:

Dinas Pekerjaan Umum dan Penataan Ruang Kabupaten Barito Timur/ *Public Works and Spatial Planning Office of Barito Timur Regency*

Tabel 8.1.4 Jumlah Kendaraan Bermotor yang Terintegrasi Menurut Jenis Kendaraan di Kabupaten Barito Timur, 2019

Number of Integrated Motor Vehicles by Type of Vehicle in Barito Timur Regency, 2019

Jenis Kendaraan <i>Type of Vehicles</i>	2015	2016	2017	2018	2019
(1)	(2)	(3)	(4)	(5)	(6)
Sedan/Jip / <i>Sedan/Jeep</i>	98	136	144	167	170
Bis/Minibus / <i>Bus/Minibus</i>	547	896	1 120	1 348	1 589
Pick Up/ <i>Pick Up</i>	221	337	399	441	480
Truk/ <i>Truck</i>	96	167	186	218	176
Sepeda Motor/ <i>Motorcycle</i>	13 426	17 347	17 810	18 717	19 015
Lainnya/ <i>Others</i>	-	-	-	-	-
Jumlah/Total	14 388	18 898	19 659	20 891	21 430

Sumber/ *Source*: UPTPPD BAPENDA (Samsat) Provinsi Kalimantan Tengah di Tamiang Layang/*Local Financial Institutions of Kalimantan Tengah Province*

8.2 KOMUNIKASI /COMMUNICATION

Tabel 8.2.1 Jumlah Kantor Pos Pembantu Menurut Kecamatan di Kabupaten Barito Timur, 2015-2019*Number of Auxiliary Post Office by Subdistrict in Barito Timur Regency, 2015-2019*

Kecamatan Subdistrict	2015	2016	2017	2018	2019
(1)	(2)	(3)	(4)	(5)	(6)
010. Benua Lima	-	-	-	-	-
020. Dusun Timur	1	1	1	1	1
021. Paju Epat	-	-	-	-	-
030. Awang	-	-	-	-	-
040. Patangkep Tutui	-	-	-	-	-
050. Dusun Tengah	1	1	1	1	1
051. Raren Batuah	-	-	-	-	-
052. Paku	-	-	-	-	-
053. Karusen Janang	1	-	-	-	-
060. Pematang Karau	1	1	1	1	1
BARITO TIMUR	4	3	3	3	3

Sumber/ Source:

PT.Pos Indonesia (Persero) Tamiang Layang dan Ampah/ PT.Post Indonesia (Persero) Tamiang Layang and Ampah

Tabel 8.2.2 **Produksi Pos Menurut Jenisnya di Kabupaten Barit Timur,**
Table **2015-2018**

Post Production by Types in Barito Timur Regency, 2015-2018

Jenis Pos Type of Posts	Satuan Units	2015	2016	2017	2018
(1)	(2)	(3)	(4)	(5)	(6)
I. Surat Pos/Post Mail					
a. Dalam Negeri/Domestic					
- Biasa/Regular	Lembar/Sheet	9 670	13 693	23 709	22 931
- Tercatat/Registered	Lembar/Sheet	-	-	-	-
- Kilat Biasa/Ordinary Express	Lembar/Sheet	2 314	7 930	14 661	-
- Kilat Khusus/Special Express	Lembar/Sheet	10 194	17 123	33 348	35 415
- Faksimili/Facsimile	Lembar/Sheet	-	-	-	-
b. Luar Negeri/Overseas					
- Biasa/Regular	Lembar/Sheet	31	92	167	51
- Tercatat/Registered	Lembar/Sheet	5	28	29	-
II. Paket Pos/Post Packet					
a. Dalam Negeri/Domestic	Kg/Kg	2 154	6 000	15 984	20 353
b. Luar Negeri/Overseas	Kg/Kg	15	81	193	10
III. Wesel Pos/Money Orders					
Jumlah Wesel/Number of Money Orders					
- Biasa/Kilat/Regular/Express	Lembar/Sheet	3 911	6 366	11 544	2 801
- Prima/Fax	Lembar/Sheet	8	25	80	107
- P.k.h/P.k.h	Lembar/Sheet	639	-	-	-

Lanjutan Tabel/ Continued Table 8.2.2

Jenis Pos Type of Posts	Satuan Units	2015	2016	2017	2018
(1)	(2)	(3)	(4)	(5)	(6)
b. Jumlah Wesel/ Number of Money Orders					
- Biasa/Kilat/ Regular/ Express	Juta Rp/ Million Rp	5 371,38	10 670,44	19 958,05	1 384,56
- Prima/ Fax	Juta Rp/ Million Rp	15,63	16,50	18,7	2,58
- P.k.h/P.k.h	Juta Rp/ Million Rp	801,36	902,61	980,72	-
IV. Dinas Pos Cek Pos					
a. Bilangan/ Numbers					
- Giro dan Cek Pos/ Giro and Postal Cheks	Perbuatan/ Activity	46	37	32	352
- Pos Cheque (PC)	Perbuatan/ Activity	-	-	-	-
b. Jumlah Uang/ Number of Money					
- Giro dan Cek Pos/ Giro and Postal Cheks	Juta Rp/ Million Rp	355,68	289,52	295,83	5,29
- Pos Cheque (PC)	Juta Rp/ Million Rp	-	-	-	-
V. Tabanas/ Saving					
a. Bilangan/ Numbers	Pemegang Buku	599	605	1 299,3	630
VI. Penjualan Benda Pos/ The Sale of Postal Stationary					
a. Perangka/ Stamps	Juta Rp/ Million	33,31	27,74	39,65	6,08
b. Materai/ Stamp Duty	Juta Rp/ Million	597,00	945,25	1 815,8	1 111,5
c. Lain-lain/ Others	Juta Rp/ Million Rp	-	-	-	-

Sumber/ Source: PT.Pos Indonesia (Persero) Tamiang Layang dan Ampah/ PT.Post Indonesia(Persero) Tamiang Layang and Ampah

BAB 9

PERBANKAN DAN KOPERASI

BANK AND COOPERATIVES

TAHUN

2019

JUMLAH KOPERASI MENURUT
JENIS KOPERASI

SIMPAN PINJAM 14

PRODUSEN 18

JASA 19

PEMASARAN 11

KONSUMEN 70



PENJELASAN TEKNIS

1. **Data statistik perbankan** bersumber dari bank yang terdapat di wilayah Kabupaten Barito Timur.
2. **Kantor bank** terdiri dari Kantor Cabang (KC), Kantor Cabang Pembantu (KCP), dan kantor di bawah KCP.
3. Data harga yang disajikan meliputi data harga yang bersumber dari survei harga pedesaan di Kabupaten Barito Timur.
4. **Pedagang** adalah orang yang pekerjaannya berhubungan dengan menjual dan membeli barang untuk memperoleh keuntungan.
5. **Perusahaan** adalah kegiatan (pekerjaan dan sebagainya) yang diselenggarakan dengan peralatan atau dengan cara teratur dengan tujuan mencari keuntungan (dengan menghasilkan sesuatu, mengolah atau membuat barang-barang, berdagang, memberikan jasa, dan sebagainya).
6. **Koperasi** adalah perserikatan yang bertujuan memenuhi keperluan para anggotanya dengan cara menjual barang keperluan sehari-hari dengan harga murah (tidak bermaksud mencari untung).

TECHNICAL NOTES

1. **Banking statistics** data sourced from bank in Barito Timur Regency area.
2. **Office of the bank** consists of Branch Office (KC), Sub branch Office (KCP), and offices under the KCP
3. *Price data presented include price data sourced from rural price survey in Barito Timur Regency.*
4. **Merchants** are people whose work relates to sell and buy goods to make a profit.
5. **The Company** is activity (job, etc.) organized with the equipment or with the regular way with the aim of seeking profits (by producing something, process or make goods, trade, provide services, and etc).
6. **Cooperative** is a union that aims to meet the needs of its members by selling grocery items at a bargain price (does not intend to make a profit).

ULASAN**DESCRIPTION**

Bank Indonesia Provinsi Kalimantan tengah berada di ibukota provinsi yaitu Kota Palangka Raya. Bank Indonesia setiap bulannya melakukan rilis publikasi Statistik Keuangan Daerah yang berisi data tentang keuangan perbankan di seluruh kabupaten/kota di provinsi Kalimantan Tengah.

Bank Indonesia Central Kalimantan Province is located in the provincial capital, namely the City of Palangka Raya. Bank Indonesia conducts monthly publication of Regional Financial Statistics which contains data on banking finance in all regencies/cities in the province of Central Kalimantan.

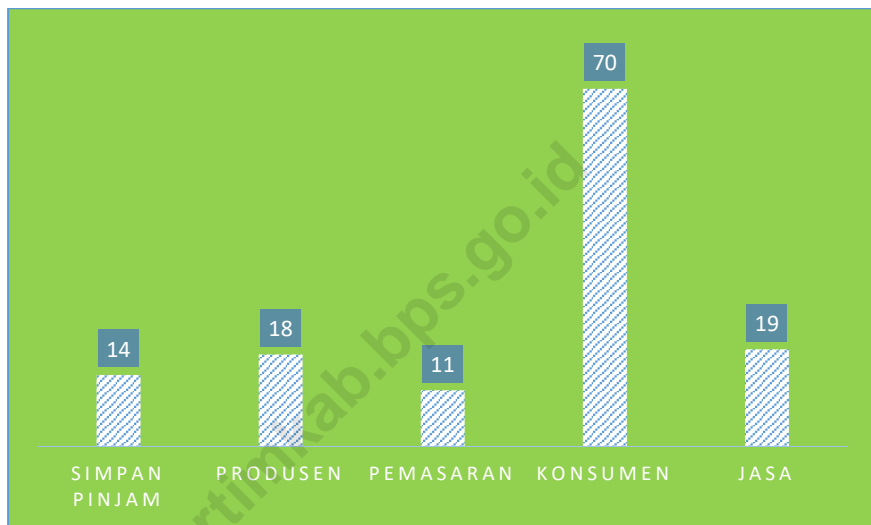
Pada tahun 2019, Posisi Kredit Kepada Usaha Mikro, Kecil, dan Menengah (UMKM) yang Diberikan Bank Umum Menurut Skala Usaha di Kabupaten Barito Timur yang paling besar adalah pada skala usaha kecil sebesar 306.605 juta rupiah.

In 2019, the Credit Position to Micro, Small and Medium Enterprises (MSMEs) Provided by Commercial Banks According to Business Scale in East Barito Regency is the biggest in the small business scale of 306,605 million rupiah.

Jumlah Bank di Barito Timur tercatat 9 unit kantor bank yang tersebar di Kecamatan Dusun Tengah dan Dusun Timur. Bank-bank tersebut adalah 4 kantor unit BRI, 1 kantor unit BNI, 2 kantor unit Mandiri, 1 kantor cabang BPD Kalimantan Tengah, dan 1 Kantor cabang pembantu BPD Kalimantan Tengah.

The number of Bank in Barito Timur Regency that operated were 9 units. There were spread in Dusun Tengah and Dusun Timur Subdistrict. There are 4 units of BRI, 1 unit of BNI, 2 units of Mandiri, 1 unit Branch Office of BPD Kalimantan Tengah, and 1 unit Sub Branch of BPD Kalimantan Tengah.

Gambar 9.1 Jumlah Koperasi Menurut Jenis Koperasi dan Kecamatan di Kabupaten Barito Timur, 2019
Figure
Number of Cooperation by Type of Cooperation and Subdistrict in Barito Timur Regency, 2019



Sumber/Source: Dinas Koperasi, Usaha Kecil, Menengah dan Perindustrian Kabupaten Barito Timur/ Cooperatives, Small Business, Medium and Industry Services of Barito Timur Regency

9.1 PERBANKAN/BANK

Tabel 9.1.1 Jumlah Kantor Bank Umum di Kabupaten Barito Timur Menurut Status, 2019

Number of Public Bank Office in Barito Timur Regency by Status, 2019

Status Kantor Office Status	Kantor Pusat Central Office	Kantor Cabang Branch Office	Kantor Cabang pembantu Sub Branch office	Kantor Kas Cash Office	Jumlah Total
(1)	(2)	(3)	(4)	(5)	(6)
Bank Pemerintah <i>Government Bank</i>				-	-
- BI	-	-	-	-	-
- Mandiri	-	-	2	-	2
- BNI	-	-	1	-	1
- BRI	-	-	4	-	4
- BPK	-	1	1	-	2
- BTPN	-	-	-	-	-
Bank Swasta <i>Private Bank</i>					
Jumlah/ Total	-	1	8	-	9
2018	-	1	8	-	9
2017	-	1	8	-	9
2016	-	1	7	-	8
2015	-	1	7	-	8

Sumber/Source: BPS Kabupaten Barito Timur/ BPS-Statistics of Barito Timur Regency

Tabel 9.1.2 **Posisi Kredit Kepada Usaha Mikro, Kecil, dan Menengah (UMKM) yang Diberikan Bank Umum Menurut Jenis Penggunaan di Kabupaten Barito Timur (Juta Rupiah), 2019**

Outstanding of Commercial Banks Credits to Micro, Small and Medium Enterprise by Type of Credits in Barito Timur Regency (Million Rp), 2019

Bulan Month	Modal Kerja Working Capital	Investasi Investment	Tidak Teridentifikasi Unidentified
(1)	(2)	(3)	(4)
Januari/January			
Februari/February	273,848	180,754	-
Maret/March	275,290	188,860	-
April/April	280,393	188,128	-
Mei/May	286,269	156,081	-
Juni/June	287,608	155,380	-
Juli/July	294,764	155,988	-
Agustus/August	300,688	273,539	-
September/September	306,605	273,964	-
Oktober/October	304,507	273,983	-
November/November	308,199	273,732	-
Desember/Desember	306,595	273,006	-

Sumber/Source: Bank Indonesia Palangka Raya/Bank Indonesia of Palangka Raya

Tabel 9.1.3 Posisi Kredit Kepada Usaha Mikro, Kecil, dan Menengah (UMKM) yang Diberikan Bank Umum Menurut Skala Usaha di Kabupaten Barito Timur (Juta Rupiah), 2019
Outstanding of Commercial Banks Credits to Micro, Small and Medium Enterprise by Scale of Credits in Barito Timur Regency (Million Rp), 2019

Bulan Month	Mikro Micro	Kecil Small	Menengah Medium
(1)	(2)	(3)	(4)
Januari/January			
Februari/February	128,343	243,734	82,524
Maret/March	130,703	245,269	88,178
April/April	133,924	246,123	88,474
Mei/May	137,701	247,461	57,188
Juni/June	139,572	246,046	57,370
Juli/July	142,981	248,192	59,579
Agustus/August	145,944	309,055	119,228
September/September	148,202	315,031	117,335
Oktober/October	149,771	315,297	113,422
November/November	150,278	323,205	108,448
Desember/Desember	148,518	321,339	109,743

Sumber/Source: Bank Indonesia Palangka Raya/Bank Indonesia of Palangka Raya

Tabel 9.1.4 Posisi Pinjam Rupiah yang diberikan Bank Umum dan BPR Menurut Jenis Penggunaan di Kabupaten Barito Timur (Juta Rupiah), 2019

Outstanding of Loans in Rupiah of Commercial and Rural Banks by Type of Loans in Barito Timur Regency (Million Rp), 2019

Bulan Month	Modal Kerja Working Capital	Investasi Investment	Konsumsi Consumption
(1)	(2)	(3)	(4)
Januari/January			
Februari/February	299 220	596 063	500 854
Maret/March	300 450	1 347 683	504 200
April/April	307 336	1 345 742	507 039
Mei/May	312 984	1 322 846	514 422
Juni/June	314 147	1 306 223	516 940
Juli/July	321 041	1 306 702	520 110
Agustus/August	326 754	1 424 144	530 217
September/September	332 427	1 417 188	539 211
Oktober/October	330 874	1 417 233	542 419
November/November	334 963	1 416 921	551 007
Desember/Desember	333 963	1 416 921	558 614

Sumber/Source: Bank Indonesia Palangka Raya/Bank Indonesia of Palangka Raya

Tabel 9.1.5 **Posisi Pinjam Valuta Asing yang diberikan Bank Umum dan BPR Menurut Jenis Penggunaan di Kabupaten Barito Timur (Juta Rupiah), 2019**

Outstanding of Loans in Foreign Currency of Commercial and Rural Banks by Type of Loans in Barito Timur Regency (Million Rp), 2019

Bulan Month	Modal Kerja Working Capital	Investasi Investment	Konsumsi Consumption
(1)	(2)	(3)	(4)
Januari/January			
Februari/February	29 468	252 730	-
Maret/March	29 834	255 875	-
April/April	29 855	222 656	-
Mei/May	29 903	223 008	-
Juni/June	29 600	220 219	-
Juli/July	29 367	185 699	-
Agustus/August	29 719	187 982	-
September/September	29 740	154 903	-
Oktober/October	29 409	153 224	-
November/November	29 551	154 014	-
Desember/Desember	29 086	113 670	-

Sumber/Source: Bank Indonesia Palangka Raya/Bank Indonesia of Palangka Raya

9.2 KOPERASI/COOPERATIVES

Tabel 9.2.1 Jumlah Koperasi Menurut Jenis Koperasi dan Kecamatan di Kabupaten Barito Timur, 2019
Table

Number of Cooperation by Type of Cooperation and Subdistrict in Barito Timur Regency, 2019

Kecamatan Subdistrict	Jenis Koperasi Type of Cooperation					Jumlah Total
	Simpan Pinjam	Produ- sen	Pema- saran	Konsu- men	Jasa	
(1)	(2)	(3)	(4)	(5)	(6)	(7)
010. Benua Lima	-	-	1	4	-	5
020. Dusun Timur	4	2	1	16	3	26
021. Paju Epat	-	-	1	2	4	7
030. Awang	1	2	1	5	1	10
040. Patangkep Tutui	1	1	1	5	1	9
050. Dusun Tengah	5	5	1	16	2	29
051. Raren Batuah	-	3	2	7	1	13
052. Paku	2	3	1	5	2	13
053. Karusen Janang	1	-	1	4	1	7
060. Pematang Karau	-	2	1	6	4	13
Barito Timur	14	18	11	70	19	132
2018	14	11	10	82	13	130

Sumber/Source: Dinas Koperasi, Usaha Kecil, Menengah dan Perindustrian Kabupaten Barito Timur/ Cooperatives, Small Business, Medium and Industry Services of Barito Timur Regency

BAB 10

PENGELUARAN PENDUDUK DAN KONSUMSI MAKANAN *POPULATION EXPENDITURE AND FOOD*

TAHUN

2019

PENGELUARAN RATA-RATA
PERKAPITA SEBULAN

587.432 RUPIAH / RUPIAHS



**KOMODITAS MAKANAN
PENGELUARAN TERBESAR**

- MAKANAN DAN MINUMAN JADI**
- PADI-PADIAN**
- UMBI-UMBIAN**

PENJELASAN TEKNIS

TECHNICAL NOTES

1. **Data Pengeluaran dan Konsumsi penduduk** menurut kelompok barang diperoleh dari Survei Sosial Ekonomi (Susenas), yang mencakup semua kabupaten/kota di Kalimantan Tengah.
 2. **Mulai tahun 2011** Susenas dilaksanakan secara Triwulan, yaitu Triwulan I di bulan Maret; Triwulan II di bulan Juni; Triwulan III di bulan September; dan Triwulan IV dilaksanakan bulan Desember.
 3. **Pelaksanaan Susenas 2014** mencakup 6.920 rumah tangga sampel yang tersebar di seluruh kabupaten/kota di Kalimantan Tengah, dimana pada setiap triwulan didistribusikan sampel sebanyak 1.730 rumah tangga.
 4. **Data konsumsi/pengeluaran** rumah tangga yang dikumpulkan pada Susenas 2014 di bagi menjadi dua kelompok yaitu konsumsi makanan dan bukan makanan.
 5. **Konsumsi/pengeluaran makanan** dirinci menjadi 215 komoditi, masing-masing dikumpulkan data kuantitas dan nilainya.
1. **Expenditure and Consumption** Data of population by commodity groups are obtained from the Social Economy Survey (SUSENAS), which includes all regency/municipality in Kalimantan Tengah.
 2. **Starting 2011** Susenas implemented in quarterly i.e. The First Quarter of Susenas held in March; the Second Quarter held in June; the Third Quarter held in September; and the Fourth Quarter held in December.
 3. **The Susenas 2014** cover 6.920 households sample spread all over Kalimantan Tengah where each quarter distribute about 1.730 households sample.
 4. **Data consumption/expenditure** of households that is collected on SUSENAS 2014 is divided into two groups namely consumption of food and non-food.
 5. **Consumption/expenditure** of food are specified into 215 commodities, which each commodity is collected the quantities and its value.

6. **Untuk konsumsi bukan makanan** pada umumnya yang dikumpulkan hanya data nilainya, kecuali untuk beberapa jenis pengeluaran tertentu, seperti penggunaan listrik, air, gas, dan bahan bakar minyak (BBM) yang dikumpulkan kuantitasnya.
6. **For non-food consumption**, generally data collected are only values, except for some specific types of expenditures, such as the use of electricity, water, gas and fuel oil (BBM), collected quantity.

ULASAN

DESCRIPTION

Pola pengeluaran rumah tangga merupakan salah satu indikator untuk mengetahui gambaran tingkat kesejahteraan masyarakat. Semakin tinggi persentase pengeluaran untuk makanan berarti semakin rendah tingkat kesejahtraannya, demikian juga sebaliknya.

Pattern of household's expenditure is an indicator for describe the welfare rate of environment. The higher percentages of food expenditure, is the more lower their welfare rate, and vice versa.

Selama periode 2015-2019, rata-rata pengeluaran perkapita komoditas makanan dan non makanan Barito Timur berfluktuatif.

In 2015-2019, average expenditure per capita for food and non-food commodity of Barito Timur always fluctuate.

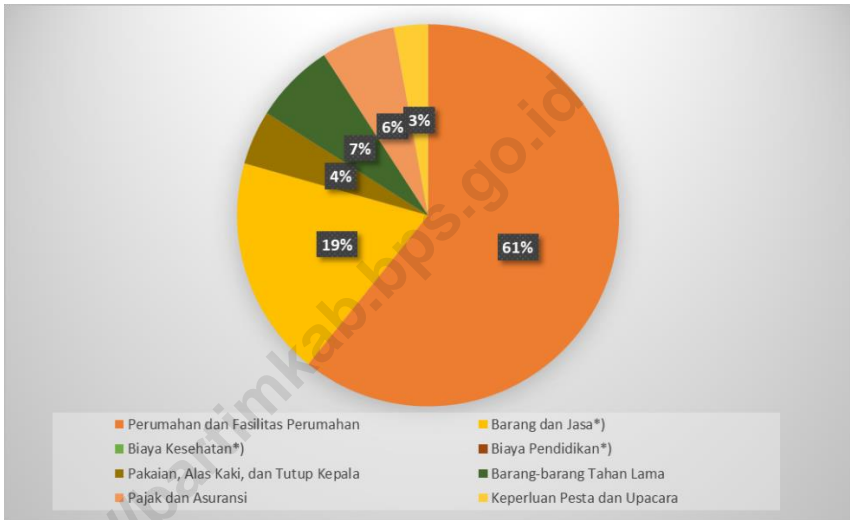
Rata-rata pengeluaran tertinggi komoditas makanan tahun 2019 adalah makanan dan minuman jadi (30,62 persen), padi-padian (10,76 persen), dan ikan (10,86 persen), sedangkan komoditas lainnya berada dibawah 10 persen. Rata-rata pengeluaran komoditas non makanan 2019 tertinggi adalah untuk komoditas perumahan dan fasilitas perumahan (60,79 persen), dan terendah adalah keperluan pesta dan upacara (2,88 persen).

The highest average expenditure for food commodity in 2019 was food and beverage (30.62 percent), crops (10.76 percent), and fish (10.86 percent) while the other commodity is lower than 10 percent. The highest average expenditure for non-food commodity in 2019 was housing and housing facilities (60.79 percent) dan terendah adalah party and ceremony needs (2.88 percent).

Gambar 10.1 Rata-rata Perkapita Sebulan Menurut Kelompok Barang Bukan Makanan di Kabupaten Barito Timur (Rupiah), 2019

Figure

Average Monthly Expenditure Percapita by Groups of Nonfood Commodity in Barito Timur Regency (Rupiahs), 2019



Sumber/Source:

Survei Sosial Ekonomi Nasional (Susenas) Maret 2019, BPS/ *National Socioeconomic Survey March 2019, BPS-Statistics Indonesia*

Tabel 10.1 **Persentase Penduduk Menurut Golongan Pengeluaran PerKapita Sebulan di Kabupaten Barito Timur, 2019**
Percentage of Population by Expenditure Percapita Per Month Class in Barito Timur Regency, 2019

Golongan Pengeluaran <i>Expenditure Class</i> (rupiah)	Persentase Penduduk <i>Percentage of Population</i>
(1)	(2)
< 150 000	-
150 000–199 999	-
200 000–299 999	0,60
300 000–499 999	15,23
500 000–749 999	25,26
750 000–999 999	14,50
1 000 000–1 499 999	18,81
1 500 000+	25,60
Jumlah/Total	100,00

Sumber/Source: Survei Sosial Ekonomi Nasional (Susenas) Maret 2019, BPS/ *National Socioeconomic Survey March 2019, BPS-Statistics Indonesia*

Tabel 10.2 Pengeluaran Rata-rata Perkapita Sebulan Menurut Kelompok Barang Makanan di Kabupaten Barito Timur (Rupiah), 2015-2019

Average Monthly Expenditure Percapita by Groups of Food Commodity in Barito Timur Regency (Rupiahs), 2015-2019

Komoditas Makanan Food Commodity	2015	2016	2017	2018	2019
(1)	(2)	(3)	(4)	(5)	(6)
Padi-padian/ <i>Cereals</i>	75 477	77 160	74 158	71 441	63 233
Umbi-umbian/ <i>Tubers</i>	2 330	4 228	5 573	3 246	2 589
Ikan/ <i>Fish</i>	62 738	62 394	76 438	67 687	63 797
Daging/ <i>Meat</i>	26 512	35 904	39 573	27 024	29 395
Telur dan Susu/ <i>Eggs and Milk</i>	36 065	40 556	34 740	32 768	40 579
Sayur-sayuran/ <i>Vegetables</i>	27 220	35 081	44 483	34 720	34 613
Kacang-kacangan/ <i>Legumes</i>	7 685	7 213	9 185	7 628	6 534
Buah-buahan/ <i>Fruits</i>	24 271	24 847	21 494	28 690	28 235
Minyak dan Lemak/ <i>Oil and fats</i>	17 648	16 011	16 588	15 521	14 854
Bahan Minuman/ <i>Beverage Stuffs</i>	22 337	26 730	24 111	27 332	24 822
Bumbu-bumbuan/ <i>Spices</i>	13 221	16 546	16 076	16 802	18 141
Konsumsi Lainnya/ <i>Miscellaneous food items</i>	14 087	15 163	18 266	16 990	14 665
Makanan dan Minuman Jadi/ <i>Prepared food and beverages</i>	119 430	140 307	151 931	178 556	179 849
Minuman Beralkohol/ <i>Alcoholic beverages</i>	-	-	-	-	-
Tembakau dan Sirih/ <i>tobacco and betel</i>	63 010	53 620	69 504	76 859	66 126
Jumlah/Total	512 031	555 760	602 120	605 265	587 432

Sumber/Source: Survei Sosial Ekonomi Nasional (Susenas) Maret 2019, BPS/ *National Socioeconomic Survey March 2019, BPS-Statistics Indonesia*

Tabel 10.3 Pengeluaran Rata-rata Perkapita Sebulan Menurut Kelompok Barang Bukan Makanan di Kabupaten Barito Timur (Rupiah), 2015-2019

Average Monthly Expenditure Percapita by Groups of Nonfood Commodity in Barito Timur Regency (Rupiahs), 2015-2019

Komoditas Bukan Makanan <i>Non-Food Commodity</i>	2015	2016	2017	2018	2019
(1)	(3)	(4)	(5)	(6)	(7)
Perumahan dan Fasilitas Perumahan/ <i>Housing and household facility</i>	311 394	366 123	281 332	313 389	333 501
Barang dan Jasa ^{*)} / <i>Goods and services</i>	70 290	75 675	52 977	104 534	
Biaya Kesehatan ^{*)} / <i>Health cost</i>	19 101	22 073	22 633	22 633	102 090
Biaya Pendidikan ^{*)} / <i>Education cost</i>	23 732	22 811	26 334	26 334	
Pakaian, Alas Kaki, dan Tutup Kepala/ <i>Clothing, footwear, and headgear</i>	31 239	31 417	26 665	32 812	25 217
Barang-barang Tahan Lama/ <i>Durable goods</i>	113 051	92 601	35 069	65 580	37 556
Pajak dan Asuransi/ <i>Taxes and insurances</i>	25 779	24 472	30 067	30 044	34 464
Keperluan Pesta dan Upacara/ <i>Parties and ceremonies</i>	16 845	18 457	6 701	15 261	15 793
Jumlah/Total	611 432	653 629	481 779	561 621	548 621

Catatan/Notes: ^{*)}Komoditas Bukan Makanan Barang dan Jasa, Biaya Kesehatan, dan Biaya Pendidikan untuk tahun 2018 digabung/*Non-food Commodity Goods and services, Health Costs, and Education Costs for 2018 combined*

Sumber/Source: Survei Sosial Ekonomi Nasional (Susenas) Maret 2019, BPS/ *National Socioeconomic Survey March 2019, BPS-Statistics Indonesia*

Tabel 10.4 **Distribusi Pengeluaran Rata-rata Perkapita Sebulan Menurut Kelompok Barang Makanan di Kabupaten Barito Timur (Rupiah), 2019**

Average Distribution of Monthly Expenditure Percapita by Groups of Food Commodity in Barito Timur Regency (Rupiahs), 2019

Komoditas Makanan Food Commodity	2019
(1)	(2)
Padi-padian/ <i>Cereals</i>	10,76
Umbi-umbian/ <i>Tubers</i>	0,44
Ikan/ <i>Fish</i>	10,86
Daging/ <i>Meat</i>	5,00
Telur dan Susu/ <i>Eggs and Milk</i>	6,91
Sayur-sayuran/ <i>Vegetables</i>	5,89
Kacang-kacangan/ <i>Legumes</i>	1,11
Buah-buahan/ <i>Fruits</i>	4,81
Minyak dan Lemak/ <i>Oil and fats</i>	2,53
Bahan Minuman/ <i>Beverage Stuffs</i>	4,23
Bumbu-bumbuan/ <i>Spices</i>	3,09
Konsumsi Lainnya/ <i>Miscellaneous food items</i>	2,50
Makanan dan Minuman Jadi/ <i>Prepared food and beverages</i>	30,62
Minuman Beralkoho/ <i>Alcoholic beverages</i>	-
Tembakau dan Sirih/ <i>tobacco and betel</i>	11,26
Jumlah/Total	100,00

Sumber/Source: Survei Sosial Ekonomi Nasional (Susenas) Maret 2019, BPS/ *National Socioeconomic Survey March 2019, BPS-Statistics Indonesia*

Tabel 10.5 Distribusi Pengeluaran Rata-rata Perkapita Sebulan Menurut Kelompok Barang Bukan Makanan di Kabupaten Barito Timur (Rupiah), 2015-2019

Average Distribution of Monthly Expenditure Percapita by Groups of Nonfood Commodity in East Barito Regency (Rupiahs), 2015-2019

Komoditas Bukan Makanan Non-Food Commodity	2015	2016	2017	2018	2019
(1)	(2)	(3)	(4)	(5)	(6)
Perumahan dan Fasilitas Perumahan/ <i>Housing and household facility</i>	71,11	83,61	58,39	55,81	60,79
Barang dan Jasa*/ <i>Goods and services</i>	16,05	17,28	11,00	18,61	
Biaya Kesehatan*/ <i>Health cost</i>	4,36	5,04	4,70	4,70	18,61
Biaya Pendidikan*/ <i>Education cost</i>	5,42	5,21	5,47	5,47	
Pakaian, Alas Kaki, dan Tutup Kepala/ <i>Clothing, footwear, and headgear</i>	7,13	7,17	5,53	5,84	4,60
Barang-barang Tahan Lama/ <i>Durable goods</i>	25,82	21,15	7,28	11,68	6,85
Pajak dan Asuransi/ <i>Taxes and insurances</i>	5,89	5,59	6,24	5,35	6,28
Keperluan Pesta dan Upacara/ <i>Parties and ceremonies</i>	3,85	4,21	1,39	2,72	2,88
Jumlah/Total	100,00	100,00	100,00	100,00	100,00

Catatan/Notes: *)Komoditas Bukan Makanan Barang dan Jasa, Biaya Kesehatan, dan Biaya Pendidikan untuk tahun 2018 digabung/*Non-food Commodity Goods and services, Health Costs, and Education Costs for 2018 combined*

Sumber/Source: Survei Sosial Ekonomi Nasional (Susenans) Maret 2019, BPS/ *National Socioeconomic Survey March 2019, BPS-Statistics Indonesia*

BAB 11

SISTEM NERACA REGIONAL SYSTEM OF REGIONAL ACCOUNTS

TAHUN
2019



ADHB	7.548,50
PDRB	
ADHK	5.327,94

MILYAR RUPIAH / BILLION RUPIAHS



PERTUMBUHAN
EKONOMI



PERSEN / PERCENT

MILYAR RUPIAH / BILLION RUPIAHS

PDRB PERKAPITA \$	ADHB	59,50
	ADHK	41,99



PENJELASAN TEKNIS

TECHNICAL NOTES

1. **Penghitungan statistik neraca nasional** mengikuti buku petunjuk yang diterbitkan oleh Perserikatan Bangsa Bangsa (PBB) dikenal sebagai Sistem Neraca Nasional (SNN). SNN adalah rekomendasi internasional tentang bagaimana menyusun ukuran aktivitas ekonomi yang sesuai dengan standar neraca baku yang didasarkan pada prinsip-prinsip ekonomi. Rekomendasi yang dimaksud dinyatakan dalam sekumpulan konsep, definisi, klasifikasi, dan aturan neraca yang disepakati secara internasional dalam mengukur indikator tertentu seperti Produk Domestik Regional Bruto (PDRB).
 2. **Produk Domestik Regional Bruto (PDRB)** menggambarkan kemampuan suatu wilayah untuk menciptakan nilai tambah pada suatu waktu tertentu. Untuk menyusun PDRB digunakan dua pendekatan, yaitu lapangan usaha dan pengeluaran. Keduanya menyajikan komposisi data nilai tambah dirinci menurut sumber kegiatan ekonomi (lapangan usaha) dan menurut komponen penggunaannya. PDRB dari sisi lapangan usaha merupakan penjumlahan seluruh komponen nilai
1. **The method used to estimate national accounts statistics** is based on the standard guidelines formed by United Nation known as System of National Accounts (SNA). SNA is the internationally agreed standard set of recommendations on how to compile measures of economic activity in accordance with strict accounting conventions based on economic principles. The recommendations are expressed in term of a set of concepts, definitions, classifications, and accounting rules that comprise the internationally agreed standard for measuring indicators such as Gross Domestic Regional Product (GRDP).
 2. **The basic measure of the value added** arising from economic activity is known as Gross Regional Domestic Product (GRDP). To compile these statistics, two approaches have been used, i.e. "production approach" and "expenditure approach". The first approach is to measure value added produced by various kinds of economic activities, while the second approach is to measure final uses of the country's output. In other words, GRDP is the sum of total value added produced by all

tambah bruto yang mampu diciptakan oleh sektor-sektor ekonomi atas berbagai aktivitas produksinya. Sedangkan dari sisi pengeluaran menjelaskan tentang penggunaan dari nilai tambah tersebut.

economic industries (activities) and the way of using it.

3. **PDRB menurut lapangan usaha** mengalami perubahan klasifikasi dari 9 lapangan usaha menjadi 17 lapangan usaha. PDRB menurut lapangan usaha dirinci menurut total nilai tambah dari seluruh sektor ekonomi yang mencakup lapangan usaha Pertanian, Kehutanan, dan Perikanan; Pertambangan dan Penggalian; Industri Pengolahan; Pengadaan Listrik dan Gas; Pengadaan Air, Pengelolaan Sampah, Limbah dan Daur Ulang; Konstruksi; Perdagangan Besar dan Eceran, Reparasi Mobil dan Sepeda Motor; Transportasi dan Pergudangan; Penyediaan Akomodasi dan Makan Minum; Informasi dan Komunikasi; Jasa Keuangan dan Asuransi; Real Estat; Jasa Perusahaan; Administrasi Pemerintahan, Pertahanan dan Jaminan Sosial Wajib; Jasa Pendidikan; Jasa Kesehatan dan Kegiatan Sosial; dan Jasa lainnya.

3. **GRDP by industry** classification changes from 9 sectors to 17 industries. GRDP by industry is classified by types of economic activities such as Agriculture, Forestry and Fishing; Mining and Quarrying; Manufacturing; Electricity and Gas; Water supply, Sewerage, Waste Management, and Remediation Activities; Construction; Wholesale and Retail Trade; Repair of Motor Vehicles and Motorcycles; Transportation and Storage; Accommodation and Food Service Activities; Information and Communication; Financial and Insurance Activities; Real Estate Activities; Business Activities; Public Administration; Defence and Compulsory Social Security; Education; Human Health and Social Work Activities; and Other Services Activities.

4. **PDRB menurut pengeluaran** mengalami perubahan klasifikasi

4. **GRDP by expenditure** classification changes where consumption

dimana pengeluaran konsumsi Lembaga Non Profit yang Melayani Rumah Tangga (LNPRT) yang sebelumnya termasuk bagian dari pengeluaran konsumsi rumah tangga menjadi komponen terpisah. Sehingga klasifikasi PDRB menurut pengeluaran dirinci menjadi 7 komponen yaitu komponen pengeluaran konsumsi rumah tangga, pengeluaran konsumsi LNPRT, pengeluaran konsumsi pemerintah, pembentukan modal tetap bruto, perubahan inventori, ekspor barang dan jasa, dan impor barang dan jasa.

5. **Pembentukan Modal Tetap Bruto (PMTB)** mencakup pengadaan, pembuatan, dan pembelian barang modal. Barang modal dimaksud adalah barang-barang yang digunakan untuk proses produksi, tahan lama atau yang mempunyai umur pemakaian lebih dari satu tahun seperti bangunan, mesin-mesin dan alat angkutan. Termasuk pula di sini perbaikan besar (berat) yang sifatnya memperpanjang umur atau mengubah bentuk atau kapasitas barang modal tersebut. Pengeluaran barang modal untuk keperluan militer juga dicakup sebagai PMTB. Klasifikasi komponen PMTB dibagi menjadi 6 sub
5. **Gross Fixed Capital Formation (GFCF)** includes procurement, manufacture, and the purchase of capital goods. Capital goods are goods which are used for the production process, durable or have a service life of more than one year such as buildings, machinery, and transportation equipment. Including here: huge improvement that are to extend the life or changing the shape or the capacity of the capital goods. Capital expenditures for military purposes are also covered as GFCF. GFCF component are classified into six sub-components: Construction; Machinery and Equipment; vehicle; Other equipment; Cultivated Biological

komponen yaitu Konstruksi; Mesin dan Peralatan; Kendaraan; Peralatan Lainnya; Cultivated Biological Resources (CBR); dan Produk Kekayaan Intelektual.

6. **Ekspor** barang dan jasa merupakan transaksi perdagangan barang dan jasa dari penduduk (residen) ke bukan penduduk (nonresiden). Impor barang dan jasa adalah transaksi perdagangan dari bukan penduduk ke penduduk. Ekspor atau impor barang terjadi pada saat terjadi perubahan hak kepemilikan barang antara penduduk dengan bukan penduduk (dengan atau tanpa perpindahan fisik barang tersebut). Pada PDB dengan tahun dasar 2010, ekspor dan impor barang dirinci menjadi nonmigas dan migas.
7. **Produk Domestik Regional Bruto (PDRB) maupun agregat turunannya** disajikan dalam 2 (dua) versi penilaian, yaitu atas dasar "harga berlaku" dan atas dasar "harga konstan". Disebut sebagai harga berlaku karena seluruh agregat dinilai dengan menggunakan harga pada tahun berjalan, sedangkan harga konstan penilaiannya didasarkan kepada harga satu tahun dasar tertentu, dalam publikasi ini digunakan harga tahun 2010.

Resources (CBR); and Intellectual Property Product.

6. **Exports** of goods and services consist of transactions of goods and services from residents to non-residents. Imports of goods and services consist of transaction of goods and services from non-residents to residents. Exports and imports of goods occur when there are changes in ownership of goods between residents and non-residents (with or without physical movements of goods across frontiers). On the GDP at 2010 basic year, exports and imports of goods specified into non oil and gas and oil and gas.
7. **GRDP and its aggregations** are presented in two forms: at current market prices and at constant base year market prices. In presenting current market prices, all aggregates are valued at current market prices, while base year constant market prices are shown by valuing all aggregates at fixed base year prices. Year of 2010 is used as the base year in this publication.

8. **Laju pertumbuhan PDRB** diperoleh dari perhitungan PDRB atas dasar harga konstan. Diperoleh dengan cara mengurangi nilai PDRB pada tahun ke-n terhadap nilai pada tahun ke n-1 (tahun sebelumnya), dibagi dengan nilai pada tahun ke n-1, dikalikan dengan 100 persen. Laju pertumbuhan menunjukkan perkembangan agregat pendapatan dari satu waktu tertentu terhadap waktu sebelumnya.
8. **Growth rate of Gross Regional Domestic Product** is derived from GRDP at constant market prices. It is obtained by subtracting the value of GRDP year n with the value of GRDP year $n-1$, divided by the value of GDP year $n-1$ then multiplied by 100 percent. The growth rate of GRDP explains the income growth during the given period.

ULASAN

DESCRIPTION

PDRB MENURUT LAPANGAN USAHA**GROSS REGIONAL DOMESTIC PRODUCT BY INDUSTRY**

Produk Domestik Regional Bruto (PDRB) Menurut Lapangan Usaha Atas Dasar Harga Berlaku (ADHB) tahun 2019 sebesar 7.548,50 miliar rupiah meningkat 7,17% dibandingkan tahun 2018. Dari PDRB ADHB dapat dilihat besarnya masing-masing Lapangan Usaha dalam menyumbang perkeonomian Barito Timur. Lapangan Usaha yang berkontribusi tinggi dalam perkeonomian Barito Timur antara lain sektor Pertambangan dan Pengalihan (35,90 persen), Pertanian, Kehutanan, dan Perikanan (17,29%), dan Konstruksi (8,40%).

Gross Domestic Regional Product (GDRP) by Industrial Origin based on Current Price in 2019 was 7,548.50 billion rupiahs. It has increased 7.17% compared by 2018. GRDP at Current Market can describes how much contribution of each Industry into the Regional Economic in Barito Timur. Industry that given hight contribution into Barito Timur Economic are Mining and Quarrying Agriculture (35.90 percent) Agriculture, Forestry, and Fisheries (17.29 percent); and Construction (8.40 percent).

PDRB Atas Dasar Harga Konstan (ADHK) 2010 Tahun 2019 sebesar 5.327,94 miliar rupiah meningkat sebesar 5,45% dibandingkan tahun 2018. Peningkatan ini menunjukkan besarnya tingkat Pertumbuhan Ekonomi dalam mengukur keberhasilan pembangunan Ekonomi Daerah. Lapangan Usaha dengan laju pertumbuhan tertinggi antara lain Pengadaan Listrik dan Gas (8,71%) Jasa

GRDP at 2010 Constant Price in 2019 was 5,327.94 billion rupiahs. It has increased 5.45 percent compared by 2018. This Increasement describes the Real Growth Economic rate of the Regional Economic development. Industrial origin with higher Growth Rate are Electricity and Gas (8.71%), Information and Communication (7.87 percent), and Financial and Insurance Activities (7.95 percent);

Informasi dan Komunikasi (7,87 persen); dan Jasa Keuangan dan Asuransi (7,95 persen).

PDRB Per Kapita ADHB dan ADHK selama 2014–2019 terus mengalami peningkatan. PDRB perkapita tahun 2019 ADHB sebesar 59,50 juta rupiah dengan tingkat pertumbuhan 8,40%. Sedangkan PDRB perkapita tahun 2019 ADHK sebesar 41,99 juta rupiah dengan tingkat pertumbuhan 2,69%.

PDRB MENURUT PENGELUARAN

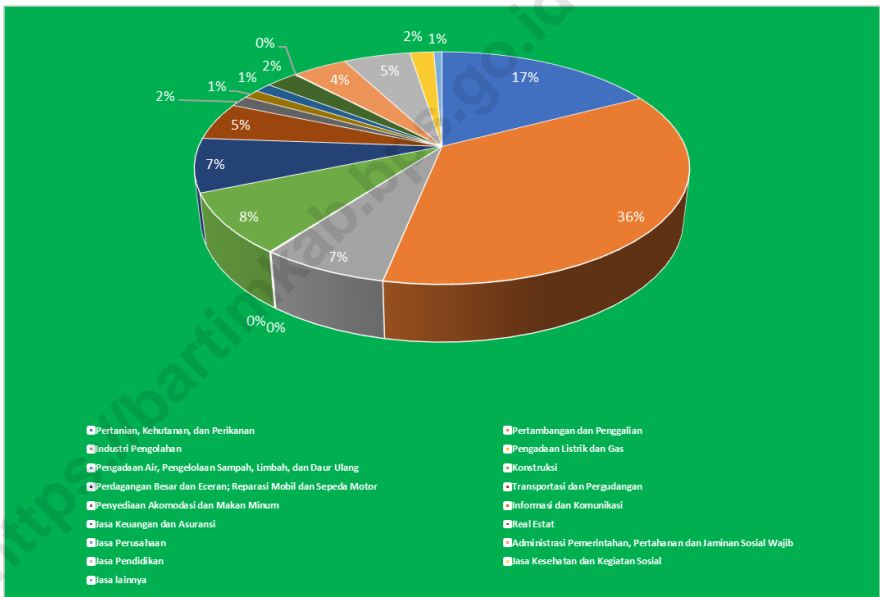
Produk Domestik Regional Bruto (PDRB) Menurut Pengeluaran Atas Dasar Harga Berlaku (ADHB) maupun Atas Dasar Harga Konstan (ADHK) tahun 2019 bernilai sama dengan PDRB menurut Lapangan Usaha. Produk yang dikonsumsi di wilayah domestik Barito Timur sebagian besar untuk Investasi Fisik (40,32 persen); diikuti Konsumsi Akhir Rumah Tangga (37,28 persen); Konsumsi Pemerintah (13,73 persen); dan Konsumsi Lembaga Non Profit Rumah Tangga (0,80 persen).

GRDP Per Capita at Current and Constant Market Price always increase in 2014–2019. GRDP Per Capita at Current Price in 2019 was 59.50 million rupiahs. It has increased 8.40 percent. GRDP Per Capita at Constant Market Price in 2019 was 41.99 million rupiahs with growth rate was 2.69 percent.

GRDP BY EXPENDITURE

Gross Regional Domestic Product (GRDP) by Expenditure at Current Prices (ADHB) and at Constant Price (ADHK) in 2019 is equal to GRDP by Business Line. The products consumed in the domestic area of Barito Timur are mostly for Physical Investment (40.32 percent); followed by Household End Consumption (37.28 percent); Government Consumption (13.73 percent); and Consumption of Non-Profit Household Institution (0.80 percent).

Gambar 11.1 Distribusi Persentase Produk Domestik Regional Bruto Atas Dasar Harga Berlaku Menurut Lapangan Usaha di Kabupaten Barito Timur (Persen), 2019
Percentage Distribution of Gross Regional Domestic Product at Current Market Price by Industry in Barito Timur Regency (Percent), 2019



Sumber/Source: Diolah dari Hasil Sensus, Survei, dan Berbagai Sumber Lainnya/Processed from Various Census, Survey, and Other Sources

11.1 PRODUK DOMESTIK REGIONAL BRUTO MENURUT LAPANGAN USAHA/ GROSS REGIONAL DOMESTIC PRODUCT BY INDUSTRY

Tabel 11.1.1 Produk Domestik Regional Bruto Atas Dasar Harga Berlaku Menurut Lapangan Usaha di Kabupaten Barito Timur (Milyar Rupiah), 2015-2019

Gross Regional Domestic Product at Current Market Prices by Industry in Barito Timur Regency (Billion Rupiahs), 2015-2019

Lapangan Usaha/ Industrial Origin	2015	2016	2017	2018*	2019**
(1)	(2)	(3)	(4)	(5)	(6)
A Pertanian, Kehutanan, dan Perikanan / <i>Agriculture, Forestry, and Fishing</i>	1 010,2	1 070,7	1 168,29	1 221,62	1 305,02
B Pertambangan dan Penggalian / <i>Mining and Quarrying</i>	1 997,2	2 104,9	2 348,06	2 654,46	2 709,71
C Industri Pengolahan / <i>Manufacturing</i>	336,7	397,2	463,40	492,34	529,32
D Pengadaan Listrik dan Gas / <i>Electricity and Gas</i>	1,0	1,2	1,49	1,73	1,96
E Pengadaan Air, Pengelolaan Sampah, Limbah, dan Daur Ulang / <i>Water supply, Sewerage, Waste Management and Remediation Activities</i>	3,1	3,7	3,92	4,49	5,07
F Konstruksi / <i>Construction</i>	374,5	444,8	505,19	556,34	634,03
G Perdagangan Besar dan Eceran; Reparasi Mobil dan Sepeda Motor / <i>Wholesale and Retail Trade; Repair of Motor Vehicles and Motorcycles</i>	330,8	384,2	439,36	511,95	563,73
H Transportasi dan Pergudangan/ <i>Transportation and Storage</i>	220,8	258,2	299,55	350,12	395,92

Lanjutan Tabel/Continued Table 11.1.1

Lapangan Usaha/ Industrial Origin		2015	2016	2017	2018*	2019**
(1)		(7)	(8)	(9)	(10)	(11)
I	Penyediaan Akomodasi dan Makan Minum / Accommodation and Food Service Activities	66,6	78,6	90,69	102,27	114,74
J	Informasi dan Komunikasi / Information and Communication	54,9	64,4	73,29	82,99	92,90
K	Jasa Keuangan dan Asuransi / Financial and Insurance Activities	60,2	69,0	78,00	88,01	97,96
L	Real Estat / Real Estate Activities	113,4	128,8	149,23	170,54	187,59
MN	Jasa Perusahaan / Business Activities	4,1	4,6	5,48	6,27	6,93
O	Administrasi Pemerintahan, Pertahanan dan Jaminan Sosial Wajib / Public Administration and Defence; Compulsory Social Security	192,2	220,4	249,26	285,28	321,61
P	Jasa Pendidikan/ Education	226,5	271,4	305,75	349,50	393,01
Q	Jasa Kesehatan dan Kegiatan Sosial / Human Health and Social Work Activities	77,8	92,5	104,60	121,93	140,72
RSTU	Jasa lainnya / Other Services Activities	28,9	32,9	38,26	43,31	48,29
Produk Domestik Regional Bruto/ Gross Regional Domestic Product		4 770,2	5 099,0	6 323,81	7 043,15	7 548,50

Sumber/Source: Diolah dari Hasil Sensus, Survei, dan Berbagai Sumber Lainnya/Processed from Various Census, Survey, and Other Sources

*)Angka Sementara/Preliminary Figure

**)Angka Sangat Sementara/Very Preliminary Figure

Tabel 11.1.2 Produk Domestik Regional Bruto Atas Dasar Harga Konstan 2010 Menurut Lapangan Usaha di Kabupaten Barito Timur (Milyar Rupiah), 2015-2019

Gross Regional Domestic Product at Constant 2010 Market Prices by Industry in Barito Timur Regency (Billion Rupiahs), 2015-2019

Lapangan Usaha/ Industrial Origin		2015	2016	2017	2018*	2019**
(1)	(2)	(3)	(4)	(5)	(6)	
A	Pertanian, Kehutanan, dan Perikanan/ <i>Agriculture, Forestry, and Fishing</i>	838,77	871,60	927,12	967,99	1012,47
B	Pertambangan dan Penggalian/ <i>Mining and Quarrying</i>	1 875,46	1 939,92	2 028,59	2 136,42	2 240,95
C	Industri Pengolahan/ <i>Manufacturing</i>	246,00	269,99	290,56	307,53	325,10
D	Pengadaan Listrik dan Gas/ <i>Electricity and Gas</i>	0,90	0,95	1,05	1,13	1,23
E	Pengadaan Air, Pengelolaan Sampah, Limbah, dan Daur Ulang / <i>Water supply, Sewerage, Waste Management and Remediation Activities</i>	2,02	2,19	2,22	2,39	2,55
F	Konstruksi / <i>Construction</i>	283,43	308,54	322,04	334,27	360,23
G	Perdagangan Besar dan Eceran; Reparasi Mobil dan Sepeda Motor / <i>Wholesale and Retail Trade; Repair of Motor Vehicles and Motorcycles</i>	239,78	261,22	284,22	308,09	321,22
H	Transportasi dan Pergudangan / <i>Transportation and Storage</i>	169,72	185,78	200,29	216,31	232,51

Lanjutan Tabel/Continued Table 11.1.2

	Lapangan Usaha/ Industrial Origin	2015	2016	2017	2018*	2019**
	(1)	(7)	(8)	(9)	(10)	(11)
I	Penyediaan Akomodasi dan Makan Minum/ <i>Accommodation and Food Service Activities</i>	47,21	51,40	55,50	60,01	63,46
J	Informasi dan Komunikasi/ <i>Information and Communication</i>	51,82	56,92	62,24	67,48	72,80
K	Jasa Keuangan dan Asuransi/ <i>Financial and Insurance Activities</i>	48,62	53,54	57,73	62,47	67,44
L	Real Estat/ <i>Real Estate Activities</i>	80,99	84,58	91,98	97,37	101,61
MN	Jasa Perusahaan/ <i>Business Activities</i>	2,97	3,13	3,38	3,65	3,85
O	Administrasi Pemerintahan, Pertahanan dan Jaminan Sosial Wajib/ <i>Public Administration and Defence; Compulsory Social Security</i>	137,42	146,61	155,67	166,89	178,15
P	Jasa Pendidikan/ <i>Education</i>	170,88	187,88	204,48	221,09	237,45
Q	Jasa Kesehatan dan Kegiatan Sosial/ <i>Human Health and Social Work Activities</i>	58,89	64,18	69,18	74,65	80,39
RSTU	Jasa lainnya/ <i>Other Services Activities</i>	19,98	21,56	23,43	25,06	26,52
	Produk Domestik Regional Bruto/ Gross Regional Domestic Product	4 065,16	4 274,84	4 779,69	5 052,80	5 327,94

Sumber/Source: Diolah dari Hasil Sensus, Survei, dan Berbagai Sumber Lainnya/Processed from Various Census, Survey, and Other Sources

*)Angka Sementara/Preliminary Figure

**)Angka Sangat Sementara/Very Preliminary Figure

Tabel 11.1.3 Distribusi Persentase Produk Domestik Regional Bruto Atas Dasar Harga Berlaku Menurut Lapangan Usaha di Kabupaten Barito Timur (Persen), 2015-2019**Table****Distribusi Persentase Produk Domestik Regional Bruto Atas Dasar Harga Berlaku Menurut Lapangan Usaha di Kabupaten Barito Timur (Persen), 2015-2019***Percentage Distribution of Gross Regional Domestic Product at Current Market Price by Industry in Barito Timur Regency (Percent), 2015-2019*

	Lapangan Usaha/ Industrial Origin	2015	2016	2017	2018*	2019**
	(1)	(2)	(3)	(4)	(5)	(6)
A	Pertanian, Kehutanan, dan Perikanan / <i>Agriculture, Forestry, and Fishing</i>	19,81	19,03	18,47	17,34	17,29
B	Pertambangan dan Penggalian / <i>Mining and Quarrying</i>	39,17	37,40	37,13	37,69	35,90
C	Industri Pengolahan / <i>Manufacturing</i>	6,60	7,06	7,33	6,99	7,01
D	Pengadaan Listrik dan Gas / <i>Electricity and Gas</i>	0,02	0,02	0,02	0,02	0,03
E	Pengadaan Air, Pengelolaan Sampah, Limbah, dan Daur Ulang / <i>Water supply, Sewerage, Waste Management and Remediation Activities</i>	0,06	0,07	0,06	0,06	0,07
F	Konstruksi / <i>Construction</i>	7,35	7,90	7,99	7,90	8,40
G	Perdagangan Besar dan Eceran; Reparasi Mobil dan Sepeda Motor / <i>Wholesale and Retail Trade; Repair of Motor Vehicles and Motorcycles</i>	6,49	6,83	6,95	7,27	7,47
H	Transportasi dan Pergudangan / <i>Transportation and Storage</i>	4,33	4,59	4,74	4,97	5,24

Lanjutan Tabel/Continued Table 11.1.3

Lapangan Usaha/ Industrial Origin		2015	2016	2017	2018*	2019**
(1)		(7)	(8)	(9)	(10)	(11)
I	Penyediaan Akomodasi dan Makan Minum / <i>Accommodation and Food Service Activities</i>	1,31	1,40	1,43	1,45	1,52
J	Informasi dan Komunikasi / <i>Information and Communication</i>	1,08	1,14	1,16	1,18	1,23
K	Jasa Keuangan dan Asuransi/ <i>Financial and Insurance Activities</i>	1,18	1,23	1,23	1,25	1,30
L	Real Estat / <i>Real Estate Activities</i>	2,22	2,29	2,36	2,42	2,49
MN	Jasa Perusahaan / <i>Business Activities</i>	0,08	0,08	0,09	0,09	0,09
O	Administrasi Pemerintahan, Pertahanan dan Jaminan Sosial Wajib / <i>Public Administration and Defence; Compulsory Social Security</i>	3,77	3,92	3,94	4,05	4,26
P	Jasa Pendidikan / <i>Education</i>	4,44	4,82	4,83	4,96	5,21
Q	Jasa Kesehatan dan Kegiatan Sosial / <i>Human Health and Social Work Activities</i>	1,53	1,64	1,65	1,73	1,86
RSTU	Jasa lainnya / <i>Other Services Activities</i>	0,57	0,58	0,61	0,61	0,64
Produk Domestik Regional Bruto/ Gross Regional Domestic Product		100,00	100,00	100,00	100,00	100,00

Sumber/Source: Diolah dari Hasil Sensus, Survei, dan Berbagai Sumber Lainnya/Processed from Various Census, Survey, and Other Sources

*)Angka Sementara/Preliminary Figure

**)Angka Sangat Sementara/Very Preliminary Figure

Tabel 11.1.4 Laju Pertumbuhan Produk Domestik Regional Bruto Atas Dasar Harga Konstan 2010 Menurut Lapangan Usaha di Kabupaten Barito Timur (Persen), 2015-2019

Growth Rate of Gross Regional Domestic Product at Constant 2010 Market Price by Industry in Barito Timur Regency (Percent), 2015-2019

	Lapangan Usaha/ Industrial Origin	2015	2016	2017	2018*	2019**
	(1)	(2)	(3)	(4)	(5)	(6)
A	Pertanian, Kehutanan, dan Perikanan / <i>Agriculture, Forestry, and Fishing</i>	6,03	3,91	6,37	4,41	4,59
B	Pertambangan dan Penggalian / <i>Mining and Quarrying</i>	1,10	3,44	4,57	5,32	4,89
C	Industri Pengolahan / <i>Manufacturing</i>	9,69	9,75	7,62	5,84	5,71
D	Pengadaan Listrik dan Gas / <i>Electricity and Gas</i>	16,89	6,38	9,58	7,82	8,71
E	Pengadaan Air, Pengelolaan Sampah, Limbah, dan Daur Ulang / <i>Water supply, Sewerage, Waste Management and Remediation Activities</i>	9,84	8,74	1,28	7,84	6,52
F	Konstruksi / <i>Construction</i>	12,37	8,86	4,37	3,80	7,77
G	Perdagangan Besar dan Eceran; Reparasi Mobil dan Sepeda Motor / <i>Wholesale and Retail Trade; Repair of Motor Vehicles and Motorcycles</i>	10,81	8,94	8,81	8,40	4,26
H	Transportasi dan Pergudangan / <i>Transportation and Storage</i>	8,21	9,46	7,81	8,00	7,49

Lanjutan Tabel/Continued Table 11.1.4

Lapangan Usaha/ Industrial Origin		2015	2016	2017	2018*	2019**
(1)		(7)	(8)	(9)	(10)	(11)
I	Penyediaan Akomodasi dan Makan Minum / Accommodation and Food Service Activities	9,57	8,87	7,99	8,13	5,75
J	Informasi dan Komunikasi / Information and Communication	11,96	9,83	9,35	8,42	7,87
K	Jasa Keuangan dan Asuransi/ Financial and Insurance Activities	10,46	10,12	7,83	8,20	7,95
L	Real Estat / Real Estate Activities	4,95	4,44	8,74	5,86	4,36
MN	Jasa Perusahaan / Business Activities	5,89	5,43	8,20	7,84	5,58
O	Administrasi Pemerintahan, Pertahanan dan Jaminan Sosial Wajib / Public Administration and Defence; Compulsory Social Security	8,53	6,69	6,18	7,21	6,75
P	Jasa Pendidikan / Education	9,98	9,95	8,84	8,12	7,40
Q	Jasa Kesehatan dan Kegiatan Sosial / Human Health and Social Work Activities	10,98	8,98	7,79	7,91	7,69
RSTU	Jasa lainnya / Other Services Activities	8,89	7,91	8,70	6,93	5,86
Produk Domestik Regional Bruto/ Gross Regional Domestic Product		5,25	5,16	5,98	5,71	5,45

Sumber/Source: Diolah dari Hasil Sensus, Survei, dan Berbagai Sumber Lainnya/Processed from Various Census, Survey, and Other Sources

*)Angka Sementara/Preliminary Figure

**)Angka Sangat Sementara/Very Preliminary Figure

Tabel 11.1.5 Indeks Harga Implisit Produk Domestik Regional Bruto Menurut Lapangan Usaha di Kabupaten Barito Timur (2010=100), 2015-2019

Implicit Price Index of Gross Regional Domestic Product by Industry in Barito Timur Regency (2010=100), 2015-2019

	Lapangan Usaha/ Industrial Origin	2015	2016	2017	2018*	2019**
	(1)	(2)	(3)	(4)	(5)	(6)
A	Pertanian, Kehutanan, dan Perikanan / <i>Agriculture, Forestry, and Fishing</i>	120,44	122,85	126,01	126,20	128,89
B	Pertambangan dan Pengalihan / <i>Mining and Quarrying</i>	106,49	108,50	115,75	124,25	120,92
C	Industri Pengolahan / <i>Manufacturing</i>	136,89	147,13	159,48	160,09	162,82
D	Pengadaan Listrik dan Gas / <i>Electricity and Gas</i>	116,65	126,61	142,99	153,12	159,84
E	Pengadaan Air, Pengelolaan Sampah, Limbah, dan Daur Ulang / <i>Water supply, Sewerage, Waste Management and Remediation Activities</i>	156,18	168,59	176,74	187,51	198,80
F	Konstruksi / <i>Construction</i>	132,15	144,17	156,87	166,43	176,01
G	Perdagangan Besar dan Eceran; Reparasi Mobil dan Sepeda Motor / <i>Wholesale and Retail Trade; Repair of Motor Vehicles and Motorcycles</i>	137,95	147,08	154,58	166,17	175,50
H	Transportasi dan Pergudangan / <i>Transportation and Storage</i>	130,07	138,98	149,56	161,86	170,28

Lanjutan Tabel/Continued Table 11.1.5

	Lapangan Usaha/ Industrial Origin	2015	2016	2017	2018*	2019**
	(1)	(7)	(8)	(9)	(10)	(11)
I	Penyediaan Akomodasi dan Makan Minum / Accommodation and Food Service Activities	141,13	152,98	163,40	170,41	180,80
J	Informasi dan Komunikasi / Information and Communication	105,86	113,19	117,75	122,98	127,61
K	Jasa Keuangan dan Asuransi / Financial and Insurance Activities	123,79	128,90	135,10	140,89	145,26
L	Real Estat / Real Estate Activities	140,01	152,29	162,25	175,15	184,61
MN	Jasa Perusahaan / Business Activities	139,09	148,58	162,10	171,90	179,80
O	Administrasi Pemerintahan, Pertahanan dan Jaminan Sosial Wajib / Public Administration and Defence; Compulsory Social Security	139,87	150,36	160,12	170,94	180,52
P	Jasa Pendidikan / Education	132,57	144,47	149,52	158,09	165,51
Q	Jasa Kesehatan dan Kegiatan Sosial / Human Health and Social Work Activities	132,11	144,07	151,19	163,33	175,05
RSTU	Jasa lainnya / Other Services Activities	144,77	152,54	163,28	172,87	182,08
	Produk Domestik Regional Bruto/ Gross Regional Domestic Product	117,34	119,28	132,31	139,39	141,68

Sumber/Source: Diolah dari Hasil Sensus, Survei, dan Berbagai Sumber Lainnya/Processed from Various Census, Survey, and Other Sources

*)Angka Sementara/Preliminary Figure

***)Angka Sangat Sementara/Very Preliminary Figure

Tabel 11.1.6 Laju Implisit Produk Domestik Regional Bruto Menurut Lapangan Usaha di Kabupaten Barito Timur (Persen), 2015-2019

Implicit Growth Rate of Gross Regional Domestic Product by Industry in Barito Timur Regency (Percent), 2015-2019

	Lapangan Usaha/ Industrial Origin	2015	2016	2017	2018*	2019**
	(1)	(2)	(3)	(4)	(5)	(6)
A	Pertanian, Kehutanan, dan Perikanan / <i>Agriculture, Forestry, and Fishing</i>	1,17	2,00	2,58	0,15	2,13
B	Pertambangan dan Penggalian / <i>Mining and Quarrying</i>	-3,55	1,89	6,68	7,34	-2,68
C	Industri Pengolahan / <i>Manufacturing</i>	6,63	7,48	8,40	0,38	1,70
D	Pengadaan Listrik dan Gas / <i>Electricity and Gas</i>	33,72	8,54	12,94	7,09	4,39
E	Pengadaan Air, Pengelolaan Sampah, Limbah, dan Daur Ulang / <i>Water supply, Sewerage, Waste Management and Remediation Activities</i>	7,28	7,94	4,84	6,09	6,02
F	Konstruksi / <i>Construction</i>	6,98	9,09	8,81	6,10	5,75
G	Perdagangan Besar dan Eceran; Reparasi Mobil dan Sepeda Motor / <i>Wholesale and Retail Trade; Repair of Motor Vehicles and Motorcycles</i>	6,55	6,62	5,10	7,50	5,61
H	Transportasi dan Pergudangan / <i>Transportation and Storage</i>	8,09	6,85	7,61	8,22	5,20

Lanjutan Tabel/Continued Table 11.1.6

	Lapangan Usaha/ Industrial Origin	2015	2016	2017	2018*	2019**
	(1)	(2)	(3)	(4)	(5)	(6)
I	Penyediaan Akomodasi dan Makan Minum / Accommodation and Food Service Activities	6,86	8,40	6,81	4,29	6,09
J	Informasi dan Komunikasi / Information and Communication	3,03	6,92	4,03	4,45	3,76
K	Jasa Keuangan dan Asuransi / Financial and Insurance Activities	3,02	4,13	4,81	4,29	3,10
L	Real Estat / Real Estate Activities	6,16	8,77	6,54	7,95	5,40
MN	Jasa Perusahaan / Business Activities	8,00	6,82	9,10	6,05	4,60
O	Administrasi Pemerintahan, Pertahanan dan Jaminan Sosial Wajib / Public Administration and Defence; Compulsory Social Security	5,45	7,50	6,49	6,76	5,61
P	Jasa Pendidikan / Education	9,23	8,97	3,50	5,73	4,70
Q	Jasa Kesehatan dan Kegiatan Sosial / Human Health and Social Work Activities	7,54	9,05	4,95	8,03	7,17
RSTU	Jasa lainnya / Other Services Activities	9,24	5,37	7,04	5,87	5,32
	Produk Domestik Regional Bruto/ Gross Regional Domestic Product	1,65	4,61	6,03	5,36	1,64

Sumber/Source: Diolah dari Hasil Sensus, Survei, dan Berbagai Sumber Lainnya/Processed from Various Census, Survey, and Other Sources

*)Angka Sementara/Preliminary Figure

**)Angka Sangat Sementara/Very Preliminary Figure

Tabel 11.1.7 PDRB Perkapita Atas Dasar Harga Berlaku dan Harga Konstan 2010 di Kabupaten Barito Timur (Juta Rupiah), 2014-2019

GRDP Percapita at Current and Constant 2010 Market Price in Barito Timur Regency (Million Rupiahs), 2014-2019

Tahun Year	Atas Dasar Harga Berlaku At Current Price (Juta Rp)	Persentase Kenaikan Percentage of Growth (%)	Atas Dasar Harga Konstan 2010 At 2010 Constant Price (Juta Rp)	Persentase Kenaikan Percentage of Growth (%)
(1)	(2)	(3)	(4)	(5)
2014	43,2	4,29	36,8	2,26
2015	44,8	3,84	37,6	2,15
2016	48,1	7,30	38,6	2,57
2017	52,59	9,28	39,75	3,06
2018*	57,00	8,40	40,89	2,89
2019**	59,50	4,37	41,99	2,69

Sumber/Source: Diolah dari Hasil Sensus, Survei, dan Berbagai Sumber Lainnya/Processed from Various Census, Survey, and Other Sources

*)Angka Sementara/Preliminary Figure

**)Angka Sangat Sementara/Very Preliminary Figure

11.2 PRODUK DOMESTIK REGIONAL BRUTO MENURUT PENGELUARAN/ GROSS REGIONAL DOMESTIC PRODUCT BY EXPENDITURE

Table 11.2.1 Produk Domestik Regional Bruto Atas Dasar Harga Berlaku Menurut Pengeluaran di Kabupaten Barito Timur (Milyar Rupiah), 2015-2019

Gross Regional Domestic Product at Current Market Prices by Expenditure in Barito Timur Regency (Billion Rupiahs), 2015-2019

Jenis Pengeluaran Type of Expenditure	2015	2016	2017	2018*	2019**
(1)	(2)	(3)	(4)	(5)	(6)
1. Pengeluaran Konsumsi Rumah Tangga/ Households Consumption Expenditure	1 905,29	2 121,95	2 370,00	2 561,92	2 814,29
2. Pengeluaran Konsumsi LNPRT/ NPISHs Consumption Expenditure	38,95	41,44	44,31	52,27	60,54
3. Pengeluaran Konsumsi Pemerintah/ Government Consumption Expenditure	750,32	787,89	870,54	938,04	1 036,55
4. Pembentukan Modal Tetap Bruto/ Gross Fixed Capital Formation	2 215,87	2 475,36	2 634,33	2 831,30	3 043,85
5. Perubahan Inventori/ Changes in Inventories	190,33	183,13	273,88	223,26	281,93
6. Net Ekspor Barang dan Jasa / Net Exports of Goods and Services	4 062,84	4 313,84	130,75	436,36	311,34
Produk Domestik Regional Bruto/ Gross Regional Domestic Bruto	5 099,03	5 627,64	6 323,81	7 043,15	7 548,50

Sumber/Source: Diolah dari Hasil Sensus, Survei, dan Berbagai Sumber Lainnya/Processed from Various Census, Survey, and Other Sources

*)Angka Sementara/Preliminary Figure

**)Angka Sangat Sementara/Very Preliminary Figure

Tabel 11.2.2 Produk Domestik Regional Bruto Atas Dasar Harga Konstan 2010 Menurut Pengeluaran di Kabupaten Barito Timur (Miliar Rupiah), 2015-2019

Gross Regional Domestic Product at 2010 Constant Market Prices by Expenditure in Barito Timur Regency (Billion Rupiahs), 2015-2019

Jenis Pengeluaran <i>Type of Expenditure</i>	2015	2016	2017	2018*	2019**
(1)	(2)	(3)	(4)	(5)	(6)
1. Pengeluaran Konsumsi Rumah Tangga/ <i>Households Consumption Expenditure</i>	1 448,20	1 529,64	1 609,39	1 706,22	1 784,19
2. Pengeluaran Konsumsi LNPR/ NPIShs/ <i>Consumption Expenditure</i>	29,68	30,22	31,83	35,74	39,36
3. Pengeluaran Konsumsi Pemerintah/ <i>Government Consumption Expenditure</i>	543,95	549,50	569,25	601,23	642,36
4. Pembentukan Modal Tetap Bruto/ <i>Gross Fixed Capital Formation</i>	1 626,71	1 710,21	1 747,77	1 822,03	1 883,98
5. Perubahan Inventori/ <i>Changes in Inventories</i>	188,87	179,31	184,25	177,14	206,08
6. Net Ekspor Barang dan Jasa / <i>Net Exports of Goods and Services</i>	3 758,78	3 870,08	637,20	710,44	771,97
Produk Domestik Regional Bruto/ <i>Gross Regional Domestic Bruto</i>	4 274,84	4 509,97	4 779,69	5 052,80	5 327,94

Sumber/Source: Diolah dari Hasil Sensus, Survei, dan Berbagai Sumber Lainnya/Processed from Various Census, Survey, and Other Sources

*)Angka Sementara/Preliminary Figure

**)Angka Sangat Sementara/Very Preliminary Figure

Tabel 11.2.3 Distribusi Persentase Produk Domestik Regional Bruto Atas Dasar Harga Berlaku Menurut Pengeluaran di Kabupaten Barito Timur (Milyar Rupiah), 2015-2019
Percentage Distribution of Gross Regional Domestic Product at Current Market Prices by Expenditure in Barito Timur Regency (Billion Rupiahs), 2015-2019

Jenis Pengeluaran <i>Type of Expenditure</i>	2015	2016	2017	2018*	2019**
(1)	(2)	(3)	(4)	(5)	(6)
1. Pengeluaran Konsumsi Rumah Tangga/ <i>Households Consumption Expenditure</i>	37,37	37,71	37,48	36,37	37,28
2. Pengeluaran Konsumsi LNPR/ NPISHs <i>Consumption Expenditure</i>	0,76	0,74	0,70	0,74	0,80
3. Pengeluaran Konsumsi Pemerintah/ <i>Government Consumption Expenditure</i>	14,72	14,00	13,77	13,32	13,73
4. Pembentukan Modal Tetap Bruto/ <i>Gross Fixed Capital Formation</i>	43,46	43,99	41,66	40,20	40,32
5. Perubahan Inventori/ <i>Changes in Inventories</i>	3,73	3,25	4,33	3,17	3,73
6. Net Ekspor Barang dan Jasa / <i>Net Exports of Goods and Services</i>	-0,03	0,32	2,07	6,20	4,12
Produk Domestik Regional Bruto/ <i>Gross Regional Domestic Bruto</i>	100,00	100,00	100,00	100,00	100,00

Sumber/Source: Diolah dari Hasil Sensus, Survei, dan Berbagai Sumber Lainnya/Processed from Various Census, Survey, and Other Sources

*)Angka Sementara/Preliminary Figure

**)Angka Sangat Sementara/Very Preliminary Figure

Tabel 11.2.4 Laju Pertumbuhan Produk Domestik Regional Bruto Atas Dasar Harga Berlaku Menurut Pengeluaran di Kabupaten Barito Timur (Milyar Rupiah), 2015-2019

Growth rate of Gross Regional Domestic Product at Current Market Prices by Expenditure in Barito Timur Regency (Billion Rupiahs), 2015-2019

Jenis Pengeluaran <i>Type of Expenditure</i>	2015	2016	2017	2018*	2019**
(1)	(2)	(3)	(4)	(5)	(6)
1. Pengeluaran Konsumsi Rumah Tangga/ <i>Households Consumption Expenditure</i>	4,33	5,62	5,21	6,02	4,57
2. Pengeluaran Konsumsi LNPR/ NPIShs/ <i>Consumption Expenditure</i>	9,59	1,81	5,32	12,29	10,14
3. Pengeluaran Konsumsi Pemerintah/ <i>Government Consumption Expenditure</i>	9,70	1,02	3,59	5,62	6,84
4. Pembentukan Modal Tetap Bruto/ <i>Gross Fixed Capital Formation</i>	6,13	5,13	2,20	4,25	3,40
5. Perubahan Inventori/ <i>Changes in Inventories</i>	-	-	-	-	-
6. Net Ekspor Barang dan Jasa / <i>Net Exports of Goods and Services</i>	-	-	-	-	-
Produk Domestik Regional Bruto/ <i>Gross Regional Domestic Bruto</i>	5,16	5,50	5,98	5,71	5,45

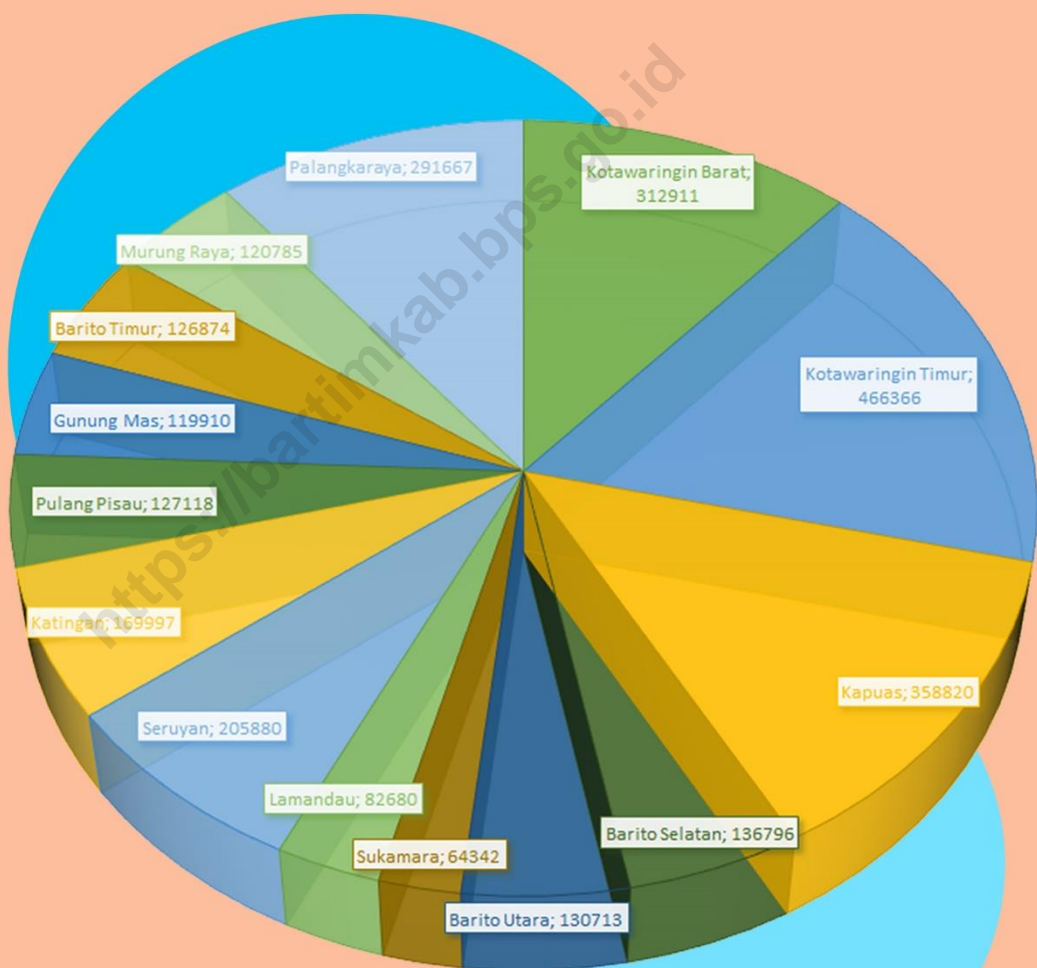
Sumber/*Source*: Diolah dari Hasil Sensus, Survei, dan Berbagai Sumber Lainnya/*Processed from Various Census, Survey, and Other Sources*

*)Angka Sementara/*Preliminary Figure*

**)Angka Sangat Sementara/*Very Preliminary Figure*

BAB 12

PERBANDINGAN ANTAR KABUPATEN/KOTA *INTERREGENCY COMPARISON*



PENJELASAN TEKNIS

1. **Sumber data** yang digunakan dalam bab ini berasal dari Badan Pusat Statistik Republik Indonesia (BPS-RI).
2. **Indeks Harga Konsumen (IHK)** yang merupakan indikator inflasi di Indonesia. Sejak Januari 2014 IHK dihitung berdasarkan Survei Biaya Hidup (SBH) di 82 kota tahun 2012 yang mencakup sekitar 225–462 komoditas.
3. **Produk Domestik Regional Bruto (PDRB)** pada tingkat regional (kabupaten) menggambarkan kemampuan suatu wilayah untuk menciptakan output (nilai tambah) pada suatu waktu tertentu. Untuk menyusun PDRB digunakan dua pendekatan yaitu Lapangan Usaha dan Pengeluaran. PDRB dari sisi lapangan usaha merupakan penjumlahan seluruh komponen nilai tambah bruto yang mampu diciptakan oleh sektor-sektor ekonomi atas berbagai aktivitas produksinya. Sementara dari sisi penggunaan menjelaskan tentang penggunaan dari nilai tambah tersebut.
4. **Penduduk miskin** adalah penduduk yang memiliki rata-rata pengeluaran perkapita per bulan di bawah Garis Kemiskinan.

TECHNICAL NOTES

1. **Source of data** used in this chapter comes from the BPS Statistics Indonesia (BPS-RI).
2. **Consumer Price Index (CPI)** is the indicator of inflation in Indonesia. Since January 2014, the CPI has been developed from the 2012 Cost of Living Survey (CLS) of 82 cities which is covering 225–462 commodities.
3. **The basic measure of the value added** arising from economic is known as Gross Regional Domestic Product (GRDP) at the regional level (regency). To compile these statistics, two approaches have been used, i.e. “production approach” and “expenditure approach”. The first approach is to measure value added produced by various kinds of economic activities, while the second approach is to measure final uses of the country’s output. In other words, GRDP is the sum of total value added produced by all economic industries (activities) and the way of using it.
4. **A person** whose expenditure per capita per month is below the poverty line is considered to be poor.

PENJELASAN TEKNIS

5. **Indeks Pembangunan Manusia (IPM)** adalah ukuran ringkas rata-rata capaian/keberhasilan dimensi utama pembangunan manusia yaitu: umur panjang dan hidup sehat; mempunyai pengetahuan; dan memiliki standar hidup yang layak.

TECHNICAL NOTES

5. **The Human Development Index (HDI)** is a summary measure of average in key dimension of human development: a long and healthy life; being knowledgeable; and have decent standard of living.

<https://bartimkab.bps.go.id>

ULASAN

DESCRIPTION

Kabupaten Barito Timur dengan luas wilayah 3.834 km² merupakan Kabupaten dengan luas terkecil ke-3 di Provinsi Kalimantan Tengah setelah Kota Palangkaraya dan Kabupaten Sukamara. Penduduk Barito Timur tahun 2019 menempati urutan ke-10 penduduk terbanyak dibawah kabupaten Barito Utara dan Pulang Pisau dengan jumlah penduduk 126.874 jiwa.

Berdasarkan laju pertumbuhan ekonomi riil. Barito Timur tahun 2019 memiliki laju terendah ke-5 dibandingkan kabupaten/kota lainnya di Kalimantan Tengah yakni sebesar 5,98 persen. Dimana laju pertumbuhan Provinsi Kalimantan Tengah tahun 2019 mencapai 6,16 persen.

Jumlah penduduk miskin di Kabupaten Barito Timur tahun 2019 sebanyak 7,97 ribu jiwa, menurun dibanding tahun 2018 yang mencapai 8,05 ribu jiwa. Namun demikian bila dilihat berdasarkan Indeks Pembangunan Manusia (IPM), IPM Barito Timur tahun 2019 sebesar 71,34 menduduki urutan ke-3 di Provinsi

Barito Timur Regency with total area 3.834 Km² is the 3th smallest area in Kalimantan Tengah Province after Palangkaraya Municipality and Sukamara Regency. Total population of Barito Timur in 2019 was 126.874 peoples which has got the 10th position regency with the largest population in Kalimantan Tengah Province after Barito Utara and Pulang Pisau Regency.

According to Economic Growth Rate, Barito Timur in 2019 was 5,98 percent is 5th lowest than the other Regency/ Municipality in Kalimantan Tengah Province. While the growth rate of Kalimantan Tengah Province in 2019 was 6.16 percent.

The number of poor people in Barito Timur Regency in 2019 is 7.97 thousand people, decreasing compared to 2018 which reached 8.05 thousand people. However, according to Human Development Index (HDI), Barito Timur in 2019 was 71.34 which has got 3rd position in

REGENCY/MUNICIPALITY COMPARISON

Kalimantan Tengah setelah Kota Palangka
Raya dan Kabupaten Kotawaringin Barat.

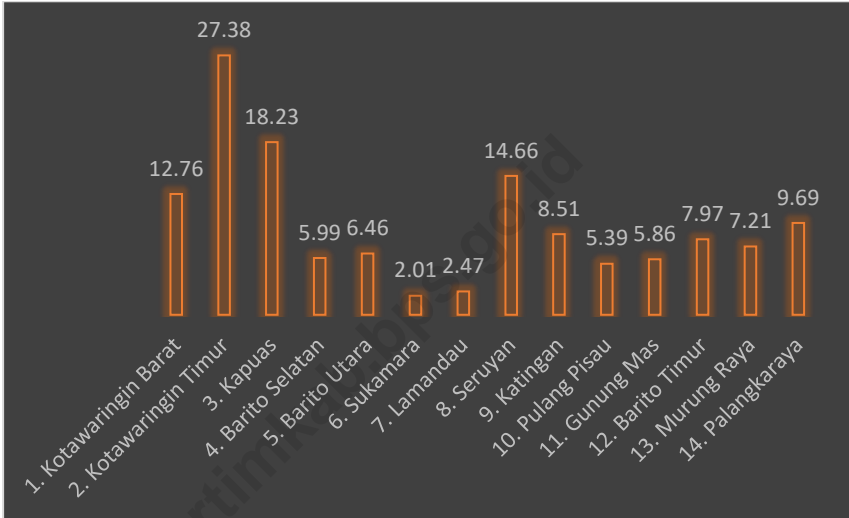
*Kalimantan Tengah Province after Palangka
Raya Municipality dan Kotawaringin Barat
Regency.*

<https://bartimkab.bps.go.id>

Gambar 12.1 Jumlah Penduduk Miskin Menurut Kabupaten/Kota di Provinsi Kalimantan Tengah (000), 2019

Figure

Number of Poor Population by Regency/Municipality in Kalimantan Tengah Province (000), 2019



Sumber/Source: Survei Sosial Ekonomi Nasional Maret 2019/2019 March National Socio Economic Survey

Tabel 12.1 Luas Wilayah dan Ibukota Menurut Kabupaten/Kota di Provinsi Kalimantan Tengah, 2019

Wide Area and Name of Regional Capital by Regency/Municipality in Kalimantan Tengah Province, 2019

Kabupaten/Kota Regency/Municipality	Luas Wilayah Wide Area	Ibukota Capital
(1)	(2)	(3)
1. Kotawaringin Barat	10 759,00	Pangkalan Bun
2. Kotawaringin Timur	16 796,00	Sampit
3. Kapuas	14 999,00	Kuala Kapuas
4. Barito Selatan	8 830,00	Buntok
5. Barito Utara	8 300,00	Muara Teweh
6. Sukamara	3 827,00	Sukamara
7. Lamandau	6 414,00	Nanga Bulik
8. Seruyan	16 404,00	Kuala Pembuang
9. Katingan	17 500,00	Kasongan
10. Pulang Pisau	8 997,00	Pulang Pisau
11. Gunung Mas	10 804,00	Kuala Kurun
12. Barito Timur	3 834,00	Tamiang Layang
13. Murung Raya	23 700,00	Puruk Cahu
14. Palangkaraya	2 399,50	Palangka Raya
KALIMANTAN TENGAH	153 564,50	Palangka Raya

Sumber/Source: Badan Pusat Statistik Provinsi Kalimantan Tengah/Central Bureau of Statistics of Kalimantan Tengah Province

Tabel 12.2 Jumlah Penduduk Menurut Kabupaten/Kota di Provinsi Kalimantan Tengah, 2015-2019

Number of Population by Regency/Municipality in Kalimantan Tengah Province, 2015-2019

Kabupaten/Kota Regency/Municipality	2015	2016	2017	2018	2019
(1)	(2)	(3)	(4)	(5)	(6)
1. Kotawaringin Barat	278 141	286 714	295 349	304 082	312 911
2. Kotawaringin Timur	426 176	436 276	446 094	456 409	466 366
3. Kapuas	348 049	351 043	353 844	356 382	358 820
4. Barito Selatan	131 987	133 304	134 543	135 736	136 796
5. Barito Utara	127 479	128 400	129 287	130 019	130 713
6. Sukamara	55 321	57 504	59 775	62 044	64 342
7. Lamandau	73 975	76 160	78 341	80 512	82 680
8. Seruyan	174 859	182 307	189 975	197 839	205 880
9. Katingan	160 305	162 837	165 306	167 706	169 997
10. Pulang Pisau	124 845	125 484	126 181	126 657	127 118
11. Gunung Mas	109 947	112 484	115 054	117 457	119 910
12. Barito Timur	113 696	116 946	120 254	123 557	126 874
13. Murung Raya	110 390	112 976	115 604	118 197	120 785
14. Palangkaraya	259 865	267 757	275 667	283 612	291 667
KALIMANTAN TENGAH	2 495 035	2 550 192	2 605 274	2 660 209	2 714 859

Sumber/Source: Proyeksi Penduduk Kabupaten/Kota Provinsi Kalimantan Tengah Tahun 2010 - 2020/ *Regency/Municipality Population Projection Kalimantan Tengah Province 2010–2020*

Tabel 12.3 Jumlah Keluarga Menurut Kabupaten dan Klasifikasi Keluarga Menurut Kabupaten/Kota di Provinsi Kalimantan Tengah, 2019

Number of Households by Regency/Municipality and Household Classification in Kalimantan Tengah Province, 2019

Kabupaten/ Kota <i>Regency/ Municipality</i>	Keluarga Pra Sejahtera <i>Pre-Prosperous Family</i>	Keluarga Sejahtera <i>Prosperous Family</i>		Jumlah <i>Total</i>
		I	II	
(1)	(2)	(3)	(4)	(5)
Kabupaten/ Regency				
1. Kotawaringin Barat	4 234	15 171	27 445	46 850
2. Kotawaringin Timur	4 799	33 729	40 271	78 799
3. Kapuas	4 381	37 182	40 447	82 010
4. Barito Selatan	2 254	15 873	18 640	36 767
5. Barito Utara	1 687	13 786	18 281	33 754
6. Sukamara	2 220	14 483	18 482	35 185
7. Lamandau	1 198	7 250	9 642	18 090
8. Seruyan	449	3 921	5 698	10 068
9. Katingan	957	6 153	12 394	19 504
10. Pulang Pisau	1 408	8 180	11 591	21 179
11. Gunung Mas	1 921	13 311	15 071	30 303
12. Barito Timur	945	6 672	8 722	16 339
13. Murung Raya	1 757	11 081	13 413	26 251
Kota/ Municipality				
14. Palangka Raya	2 920	21 319	23 752	47 991
Kalimantan Tengah	31 130	208 111	263 849	503 090

Sumber/Source: BKKBN Provinsi Kalimantan Tengah /National Family Planning Coordinating Board of Kalimantan Tengah Province

Tabel 12.4 Laju Pertumbuhan Produk Domestik Regional Bruto Atas Dasar Harga Konstan 2010 Menurut Kabupaten/Kota di Provinsi Kalimantan Tengah, 2014–2018

Growth Rate of Gross Domestic Regional Product at Constant 2010 Market Prices by Regency/Municipality in Kalimantan Tengah Province, 2014–2018

Kabupaten/Kota Regency/Municipality	2015	2016	2017	2018*	2019**
(1)	(2)	(3)	(4)	(5)	(6)
1. Kotawaringin Barat	7,32	5,85	6,80	6,46	6,80
2. Kotawaringin Timur	7,66	7,93	7,94	6,93	7,94
3. Kapuas	7,27	7,29	7,62	7,01	7,62
4. Barito Selatan	5,54	5,62	5,44	5,12	5,44
5. Barito Utara	5,29	5,48	6,01	5,95	6,01
6. Sukamara	6,01	6,18	6,27	6,17	6,27
7. Lamandau	6,76	6,70	6,70	6,86	6,70
8. Seruyan	5,17	5,02	5,18	5,21	5,18
9. Katingan	6,53	6,54	6,56	6,59	6,56
10. Pulang Pisau	7,71	6,06	5,83	5,94	5,83
11. Gunung Mas	6,96	7,00	6,63	6,87	6,63
12. Barito Timur	5,16	5,50	5,98	5,71	5,98
13. Murung Raya	6,88	5,71	5,87	5,61	5,87
14. Palangkaraya	7,19	6,92	6,99	7,12	7,17
KALIMANTAN TENGAH	7,01	6,36	6,73	5,65	6,16

Sumber/Source: Diolah dari Hasil Sensus, Survei, dan Berbagai Sumber Lainnya/Processed from Various Census, Survey, and Other Sources

*)Angka Sementara/Preliminary Figure

**)Angka Sangat Sementara/Very Preliminary Figure

Tabel 12.5 Laju Inflasi Bulanan Provinsi Kalimantan Tengah, 2015–2018

Monthly Inflation Rate of Central Kalimantan Tengah Province, 2015–2018

Bulan/ Month	2016		2017	
	Palangka Raya	Sampit	Palangka Raya	Sampit
(1)	(2)	(3)	(5)	(6)
Januari	0,17	0,70	0,85	0,91
Februari	-0,41	-0,44	0,27	0,27
Maret	-0,04	-0,34	0,39	0,92
April	-0,29	-0,46	0,21	0,12
Mei	0,02	0,42	0,53	0,02
Juni	0,91	0,65	1,02	0,79
Juli	0,20	0,49	-0,39	0,57
Agustus	0,12	0,56	0,12	-1,09
September	0,11	-0,46	-0,24	-0,28
Oktober	-0,34	-0,63	-0,46	0,13
November	0,18	0,67	0,11	0,29
Desember	1,28	1,30	0,67	0,61

Lanjutan Tabel/Continued Table 12.5

Bulan Month	2018		2019	
	Palangka Raya	Sampit	Palangka Raya	Sampit
(1)	(7)	(8)	(9)	(10)
Januari	0.69	0.31	0,46	0,34
Februari	0.14	0.04	0,09	-0,65
Maret	0.31	0.37	-0,03	-0,01
April	0.63	0.29	0,32	0,66
Mei	0.70	0.26	0,55	1,01
Juni	1.82	1.14	0,12	0,16
Juli	-0.06	0.04	-0,24	-0,26
Agustus	0.27	-0.13	-0,37	-0,15
September	-0.10	0.02	0,05	-0,26
Oktober	0.15	0.21	0,64	0,21
November	-0.16	0.02	0,46	0,26
Desember	1.47	1.07	0,63	0,70

Sumber/Source: Survei Harga Konsumen Badan Pusat Statistik Provinsi Kalimantan Tengah/
Consumer Price Survey BPS - Statistics of Kalimantan Tengah Province

Tabel 12.6 Indeks Harga Konsumen (IHK) Menurut Kabupaten/Kota di Provinsi Kalimantan Tengah, 2015-2019

Consumer Price Index (CPI) by Regency/Municipality in Kalimantan Tengah Province, 2015-2019

Kabupaten/Kota Regency/Municipality	2015	2016	2017	2018	2019
(1)	(2)	(3)	(4)	(5)	(6)
Kotawaringin Timur (Sampit)	123,94	124,82	130,00	135,53	140,27
Palangkaraya	121,04	121,42	126,17	129,53	133,49

Sumber/Source: BPS Provinsi Kalimantan Tengah / BPS of Kalimantan Tengah Province

*) Data dengan Tahun Dasar 2012 = 100

Tabel 12.7 Jumlah Penduduk Miskin Menurut Kabupaten/Kota di Provinsi Kalimantan Tengah (000), 2015-2019

Number of Poor Population by Regency/Municipality in Kalimantan Tengah Province (000), 2015-2019

Kabupaten/Kota Regency/Municipality	2015	2016	2017	2018	2019
(1)	(2)	(3)	(4)	(5)	(6)
1. Kotawaringin Barat	14,01	14,11	13,27	12,90	12,76
2. Kotawaringin Timur	27,26	27,39	27,70	28,20	27,38
3. Kapuas	20,90	19,96	18,80	18,52	18,23
4. Barito Selatan	6,66	6,09	5,95	6,16	5,99
5. Barito Utara	7,53	6,90	6,72	6,50	6,46
6. Sukamara	2,37	2,12	1,99	1,96	2,01
7. Lamandau	2,90	2,88	2,74	2,52	2,47
8. Seruyan	14,92	14,57	14,04	14,56	14,66
9. Katingan	10,41	10,10	9,51	8,73	8,51
10. Pulang Pisau	7,04	6,88	6,54	5,71	5,39
11. Gunung Mas	6,75	6,55	6,67	5,96	5,86
12. Barito Timur	9,51	8,88	8,56	8,05	7,97
13. Murung Raya	7,20	7,10	6,75	7,39	7,21
14. Palangkaraya	10,25	9,96	9,91	9,7	9,69
KALIMANTAN TENGAH	147,70	143,49	139,16	136,93	134,59

Sumber/Source: Survei Sosial Ekonomi Nasional Maret 2019/2019 March National Socio Economic Survey

Tabel 12.8 **Persentase Penduduk Miskin (P0) Menurut Kabupaten/Kota di Provinsi Kalimantan Tengah, 2015-2019**

Percentage of Poor People (P0) by Regency/Municipality in Kalimantan Tengah Province (000), 2015-2019

Kabupaten/Kota Regency/Municipality	2015	2016	2017	2018	2019
(1)	(2)	(3)	(4)	(5)	(6)
1. Kotawaringin Barat	5,07	4,96	4,52	4,27	4,11
2. Kotawaringin Timur	6,42	6,32	6,24	6,21	5,90
3. Kapuas	6,03	5,70	5,32	5,20	5,09
4. Barito Selatan	5,07	4,58	4,44	4,55	4,39
5. Barito Utara	5,93	5,38	5,21	5,00	4,95
6. Sukamara	4,32	3,73	3,36	3,19	3,16
7. Lamandau	3,95	3,80	3,52	3,15	3,01
8. Seruyan	8,50	8,08	7,46	7,43	7,19
9. Katingan	6,53	6,23	5,78	5,22	5,02
10. Pulang Pisau	5,65	5,49	5,19	4,51	4,24
11. Gunung Mas	6,17	5,85	5,83	5,10	4,91
12. Barito Timur	8,41	7,64	7,17	6,56	6,32
13. Murung Raya	6,57	6,32	5,88	6,28	6,00
14. Palangkaraya	3,91	3,75	3,62	3,47	3,35
KALIMANTAN TENGAH	5,94	5,66	5,37	5,17	4,98

Sumber/Source: Survei Sosial Ekonomi Nasional Maret 2019/2019 March National Socio Economic Survey

Tabel 12.9 **Garis Kemiskinan Menurut Kabupaten/Kota di Provinsi Kalimantan Tengah (Rp/Kapita/Bulan), 2015-2019**

Poverty Line by Regency/Municipality in Kalimantan Tengah Province (Rp/Capita/Month), 2015-2019

Kabupaten/Kota Regency/Municipality	2015	2016	2017	2018	2019
(1)	(2)	(3)	(4)	(5)	(6)
1. Kotawaringin Barat	293 436	319 064	338 230	344 337	360 942
2. Kotawaringin Timur	325 234	353 640	381 776	393 474	416 777
3. Kapuas	252 866	266 943	283 222	291 820	305 809
4. Barito Selatan	333 917	355 341	377 932	389 405	408 072
5. Barito Utara	408 241	420 100	446 807	450 936	472 552
6. Sukamara	384 739	418 026	427 101	442 086	469 353
7. Lamandau	350 294	380 888	409 912	411 088	430 656
8. Seruyan	357 090	387 592	415 798	428 539	454 971
9. Katingan	356 695	387 848	412 113	420 418	434 609
10. Pulang Pisau	314 673	335 165	347 878	349 978	365 674
11. Gunung Mas	356 866	365 198	388 415	388 864	403 045
12. Barito Timur	415 710	442 068	467 091	478 510	487 185
13. Murung Raya	378 062	402 682	421 903	442 639	462 334
14. Palangkaraya	307 796	324 082	345 417	353 853	379 420
KALIMANTAN TENGAH	349 727	373 484	401 537	413 529	438 248

Sumber/Source: Survei Sosial Ekonomi Nasional Maret 2019/2019 March National Socio Economic Survey

Tabel 12.10 Indeks Pembangunan Manusia (IPM) Menurut Kabupaten/Kota di Provinsi Kalimantan Tengah, 2015-2019

Human Development Index (HDI) by Regency/Municipality in Kalimantan Tengah, 2015-2019

Kabupaten/Kota Regency/Municipality (1)	2015 (2)	2016 (3)	2017 (4)	2018 (5)	2019 (6)
1. Kotawaringin Barat	70,60	71,13	72,11	72,46	72,85
2. Kotawaringin Timur	68,61	69,42	70,17	70,56	71,16
3. Kapuas	66,07	66,98	68,04	68,68	69,38
4. Barito Selatan	68,27	69,00	69,25	69,73	70,10
5. Barito Utara	67,38	68,28	69,07	69,72	70,52
6. Sukamara	65,80	66,40	66,98	67,52	67,95
7. Lamandau	68,30	68,54	69,17	69,70	70,51
8. Seruyan	64,77	65,40	66,14	67,04	67,57
9. Katingan	66,81	67,41	67,56	67,91	68,55
10. Pulang Pisau	65,76	66,49	67,00	67,56	68,34
11. Gunung Mas	69,24	69,73	69,95	70,23	70,65
12. Barito Timur	69,71	70,33	70,57	70,82	71,34
13. Murung Raya	66,46	66,96	67,16	67,56	67,89
14. Palangkaraya	78,62	79,21	79,69	80,34	80,77
KALIMANTAN TENGAH	68,53	69,13	69,79	70,42	70,91

Sumber/Source: Survei Sosial Ekonomi Nasional Maret 2019/2019 March National Socio Economic Survey

Tabel 12.11 Indeks Kemahalan Konstruksi (IKK) Menurut Kabupaten/Kota di Provinsi Kalimantan Tengah, 2015-2018

Construction Cost Index by Regency/Municipality in Kalimantan Tengah, 2015-2018

Kabupaten/Kota Regency/Municipality	2015	2016	2017	2018	2019
(1)	(2)	(3)	(4)	(5)	(6)
1. Kotawaringin Barat	104,14	95,64	89,37	100,04	100,41
2. Kotawaringin Timur	104,20	103,86	94,33	98,81	99,79
3. Kapuas	98,72	94,64	87,27	90,46	93,81
4. Barito Selatan	98,17	100,20	98,09	105,62	101,80
5. Barito Utara	110,14	97,75	98,26	102,28	102,01
6. Sukamara	113,34	105,93	102,88	114,21	112,85
7. Lamandau	98,74	99,15	96,66	105,95	103,95
8. Seruyan	99,22	96,30	95,67	98,63	100,71
9. Katingan	110,21	99,73	94,19	95,89	96,00
10. Pulang Pisau	103,11	101,69	96,66	101,64	101,17
11. Gunung Mas	98,25	104,50	99,60	104,09	103,11
12. Barito Timur	100,22	99,80	93,87	97,17	97,29
13. Murung Raya	116,52	111,63	114,62	122,34	117,13
14. Palangkaraya	78,62	79,21	95,21	99,05	98,92
KALIMANTAN TENGAH	110,99	106,95	97,47	102,31	101,90

Sumber/Source: Survei Kemahalan Konstruksi BPS Kabupaten/Kota se-Kalimantan Tengah, 2011-2017 / *Construction Cost Index of BPS of Regency/Municipality in Kalimantan Tengah Province, 2011-2017*

Tabel 12.12 Upah Minimum Regional Menurut Kabupaten/Kota di Provinsi Kalimantan Tengah (Rupiah), 202015-2019
Regional Minimum Wage by Regency/Municipality in Kalimantan Tengah, 2015-2019

Kabupaten/Kota Regency/Municipality	2015	2016	2017	2018	2019
(1)	(2)	(3)	(4)	(5)	(6)
1. Kotawaringin Barat	2 003 745	2 204 120	2 391 470	2 599 767	2 808 528
2. Kotawaringin Timur	2 008 254	2 168 914	2 347 849	2 552 347	2 757 300
3. Kapuas	1 916 000	2 100 000	2 273 250	2 471 250	2 669 690
4. Barito Selatan	2 198 353	2 352 238	2 546 298	2 768 081	2 990 358
5. Barito Utara	2 113 069	2 165 895	2 506 351	2 724 654	3 048 352
6. Sukamara	2 026 472	2 208 854	2 418 695	2 629 363	2 845 234
7. Lamandau	2 062 784	2 232 804	2 418 695	2 622 434	2 884 667
8. Seruyan	2 010 000	2 200 950	2 382 528	2 590 046	2 839 997
9. Katingan	1 896 367	2 108 996	2 282 988	2 481 836	2 730 019
10. Pulang Pisau	1 896 367	2 136 600	2 312 869	2 514 319	2 716 218
11. Gunung Mas	1 896 367	2 057 558	2 263 314	2 460 448	2 706 493
12. Barito Timur	1 896 367	2 060 500	2 230 500	2 424 776	2 739 997
13. Murung Raya	2 190 797	2 497 716	2 497 716	2 715 267	2 940 634
14. Palangkaraya	2 028 030	2 129 431	2 300 552	2 500 930	2 701 755
KALIMANTAN TENGAH	1 896 367	2 057 558	2 227 307	2 421 305	2 663 436

Sumber/Source: Dinas Tenaga Kerja dan Transmigrasi Provinsi Kalimantan Tengah/*Regional Office of The Manpower and Transmigration of Kalimantan Tengah Province*



Sensus
Penduduk
2020

#MencatatIndonesia

DATA

MENCERDASKAN BANGSA

— *Enlighten The Nation* —



**BADAN PUSAT STATISTIK
KABUPATEN BARITO TIMUR**
BPS-Statistics of Barito Timur Regency

Jalan Manunggal No. 13,

Tamiang Layang 73611

Telp:(0526)209 1436, Fax: (0526)209 1436

Homepage: <http://bartimkab.bps.go.id> E-mail: bps6212@bps.go.id