



2020

KABUPATEN GUNUNG MAS DALAM ANGKA

Gunung Mas Regency in Figures





2020

KABUPATEN GUNUNG MAS DALAM ANGKA

Gunung Mas Regency in Figures

KABUPATEN GUNUNG MAS DALAM ANGKA
GUNUNG MAS REGENCY in Figures
2020

ISSN: 2088-6071

No. Publikasi/*Publication Number*: 62110.2004

Katalog /*Catalog*: 1102002.6211

Ukuran Buku/*Book Size*: 14,8 cm x 21 cm

Jumlah Halaman/*Number of Pages*: xlviii + 559 hal/*pages*

Naskah/*Manuscript*:

BPS Kabupaten Gunung Mas

BPS-Statistics of Gunung Mas Regency

Penyunting/*Editor*:

BPS Kabupaten Gunung Mas

BPS-Statistics of Gunung Mas Regency

Gambar Kover/*Cover Design*:

Seksi Integrasi Pengolahan dan Diseminasi Statistik

Section of Integration Processing and Statistics Dissemination

Ilustrasi Kover/*Cover Illustration*:

Jembatan Gantung Desa Upon Batu (@Babuji_Tatum)

Sumber Ilustrasi/*Source of Illustration*:

freepik.com, flaticon.com

Diterbitkan oleh/*Published by*:

©BPS Kabupaten Gunung Mas/*BPS-Statistics of Gunung Mas Regency*

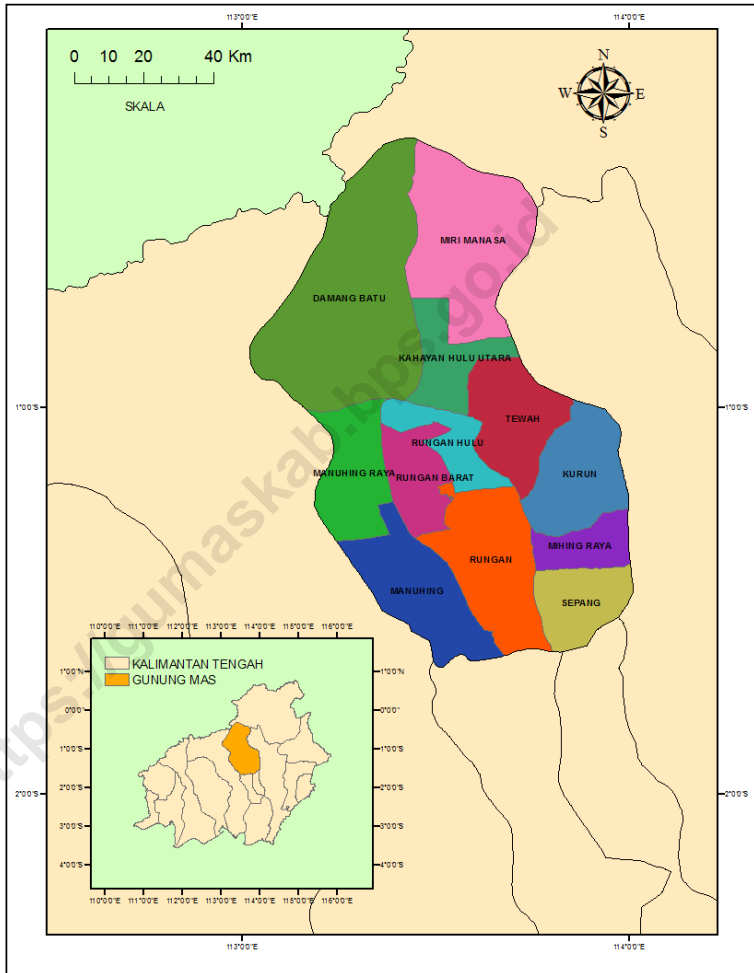
Dicetak oleh/*Printed by*:

Greenery Printing

Dilarang mengumumkan, mendistribusikan, mengomunikasikan, dan/atau menggandakan sebagian atau seluruh isi buku ini untuk tujuan komersil tanpa izin tertulis dari Badan Pusat Statistik.

Prohibited to announce, distribute, communicate, and/or copy part or all of this book for commercial purpose without permission from BPS-Statistics Indonesia.

PETA WILAYAH KABUPATEN GUNUNG MAS
MAP OF GUNUNG MAS REGENCY



KEPALA BPS KABUPATEN GUNUNG MAS
CHIEF STATISTICIAN OF GUNUNG MAS REGENCY



Drs. WARAS




KATA PENGANTAR

Kabupaten Gunung Mas Dalam Angka 2020 merupakan seri publikasi tahunan BPS Kabupaten Gunung Mas yang menyajikan beragam jenis data yang bersumber dari BPS dan institusi lain. Publikasi ini memuat gambaran umum tentang keadaan geografi dan iklim, pemerintahan, serta perkembangan kondisi sosial-demografi dan perekonomian di Kabupaten Gunung Mas. Untuk memudahkan pemahaman dan pemanfaatan data, disertakan juga penjelasan teknis dari setiap jenis statistik yang disajikan. Publikasi ini merupakan upaya dalam mengembangkan perstatistikan daerah agar tersedia data yang terpadu bagi berbagai keperluan di daerah ini.

Untuk mempermudah akses terhadap publikasi Kabupaten Gunung Mas Dalam Angka, publikasi Kabupaten Gunung Mas Dalam Angka dapat dibaca dan diunduh melalui website BPS (www.gumaskab.bps.go.id) tanpa berbayar. Pada publikasi Kabupaten Gunung Mas Dalam Angka 2020 ini dilengkapi dengan infograsi sebagai pembatas bab.

Publikasi ini dapat terwujud berkat kerja sama dan partisipasi dari berbagai pihak baik instansi pemerintah maupun swasta. Kepada semua pihak yang telah memberikan kontribusi kami sampaikan penghargaan dan terima kasih. Semoga publikasi yang disajikan bermanfaat bagi pengguna untuk berbagai keperluan. Kami mengharapkan tanggapan dan saran dari para pengguna publikasi ini untuk perbaikan pada edisi yang akan datang.

Kuala Kurun, April 2020
KEPALA BADAN PUSAT STATISTIK
KABUPATEN GUNUNG MAS



Drs. WARAS




PREFACE

Gunung Mas Regency in Figures 2020 is an annual publication presenting various data from BPS-Statistics of Gunung Mas Regency and other agencies. The publication provides general pictures of geographic and climate conditions, government, as well as key socio-demographic and economic characteristics of Gunung Mas Regency. Technical notes for each statistics are also featured in this publication provide a better understanding in interpreting the data. This is an effort to improve regional statistics to provide integrated data for various purposes in this area.

This Publication can be read and downloaded on our website (www.bps.go.id) for free as our commitment to provide an immediate and easier access to the data. This edition also comes with infographics for some featured data on the chapter breaks.

The release of this publication has been made possible due to the assistance and contribution of various government institutions and private organizations. To all parties who have contributed in the completion of this publication, we would like to express our high appreciation and gratitude. Hopefully this publication will be a useful resource for variety of purposes. Feedback and suggestions to improve the publication are always welcomed.

Kuala Kurun , April 2020
CHIEF STATISTICIAN OF
GUNUNG MAS REGENCY



Drs. WARAS

DAFTAR ISI / CONTENTS

	Halaman <i>Page</i>
Kata Pengantar/ <i>Preface</i>	vii
Daftar Isi/ <i>Contents</i>	ix
Daftar Tabel/ <i>List of Tables</i>	xi
Daftar Gambar/ <i>List of Figures</i>	xli
Daftar Singkatan/ <i>List of Abbreviations</i>	xlvii
Statistik Kunci/ <i>Key Statistics</i>	xlviii
1. Geografi dan Iklim/ <i>Geography and Climate</i>	1
2. Pemerintahan/ <i>Government</i>	29
3. Penduduk dan Ketenagakerjaan/ <i>Population and Employment</i>	83
4. Sosial dan Kesejahteraan Rakyat/ <i>Social and Welfare</i>	131
5. Pertanian, Kehutanan, Peternakan, dan Perikanan/ <i>Agriculture, Forestry, Livestock, and Fishery</i>	287
6. Energi/ <i>Energy</i>	385
7. Pariwisata dan Perdagangan/ <i>Tourism and Trade</i>	399
8. Transportasi dan Komunikasi/ <i>Transportation and Communication</i>	413
9. Perbankan, Investasi, dan Koperasi/ <i>Banking, Investment, and Cooperative</i>	433
10. Pengeluaran Penduduk dan Konsumsi Makanan/ <i>Population Expenditure and Food Consumption</i>	449
11. Sistem Neraca Regional/ <i>System of Regional Accounts</i>	463
12. Perbandingan Antar Kabupaten/Kota/ <i>Regency/Municipal Comparison</i>	493

DAFTAR TABEL/LIST OF TABLES

Halaman
Page

1. GEOGRAFI DAN IKLIM/*GEOGRAPHY AND CLIMATE*

1.1 KEADAAN GEOGRAFI

GEOGRAPHY CONDITION

1.1.1	Luas Daerah Menurut Kecamatan di Kabupaten Gunung Mas, 2019 <i>Total Area by Subdistrict in Gunung Mas Regency, 2019</i>	11
1.1.2	Jarak ke Ibukota Kabupaten Menurut Kecamatan di Kabupaten Gunung Mas, 2019 <i>Distance to the Capital by Subdistrict in Gunung Mas Regency, 2019</i>	12
1.1.3	Luas Wilayah Menurut Kecamatan dan Desa/Kelurahan di Kabupaten Gunung Mas (km ²), 2019 <i>Total Area by Subdistrict and Village/Kelurahan in Gunung Mas Regency (sq.km), 2019</i>	13
1.1.4	Luas Wilayah Kawasan Berdasarkan Rencana Tata Ruang Wilayah (RTRW) di Kabupaten Gunung Mas, 2018 <i>Total Area by Plan of Place System Jurisdiction in Gunung Mas Regency, 2018</i>	19
1.1.5	Jumlah Desa ¹ /Kelurahan Menurut Kecamatan dan Letak Geografi di Kabupaten Gunung Mas, 2018 <i>Number of Villages¹/Kelurahan by Subdistrict and Geographical Location in Gunung Mas Regency, 2018</i>	21
1.1.6	Jumlah Desa ¹ /Kelurahan Menurut Kecamatan dan Topografi Wilayah di Kabupaten Gunung Mas, 2018 <i>Number of Villages¹/Kelurahan by Subdistrict and Topographical Areas in Gunung Mas Regency, 2018</i>	22
1.1.7	Status Kualitas Air Sungai di Kabupaten Gunung Mas, 2018 dan 2019 <i>Status of River Water Quality in Gunung Mas Regency, 2018 and 2019</i>	23
1.2	KEADAAN IKLIM	
	<i>CLIMATE CONDITION</i>	
1.2.1	Jumlah Curah Hujan dan Hari Hujan Menurut Bulan di Pos Hujan Kuala Kurun, 2019 <i>Number of Precipitation and Number of Rainy Days by Month in Kuala Kurun Post Rain, 2019</i>	25

1.2.2	Jumlah Curah Hujan dan Hari Hujan Menurut Bulan di Pos Hujan Takaras, 2019 <i>Number of Precipitation and Number of Rainy Days by Month in Takaras Post Rain, 2019</i>	26
1.2.3	Jumlah Curah Hujan dan Hari Hujan Menurut Bulan di Pos Hujan Kampuri, 2019 <i>Number of Precipitation and Number of Rainy Days by Month in Kampuri Post Rain, 2019</i>	27
1.2.4	Jumlah Curah Hujan dan Hari Hujan Menurut Bulan di Pos Hujan Jakatan Raya, 2019 <i>Number of Precipitation and Number of Rainy Days by Month in Jakatan Raya Post Rain, 2019</i>	28
1.2.5	Jumlah Curah Hujan dan Hari Hujan Menurut Bulan di Pos Hujan Tewah, 2019 <i>Number of Precipitation and Number of Rainy Days by Month in Tewah Post Rain, 2019</i>	29

2. PEMERINTAHAN/GOVERNMENT

2.1 WILAYAH ADMINISTRATIF

ADMINISTRATIVE AREA

2.1.1	Jumlah Desa ¹ /Kelurahan Menurut Kecamatan, 2015-2019 <i>Number of Villages¹/Kelurahan by Subdistrict, 2015-2019</i>	40
2.1.2	Jumlah Rukun Warga (RW) dan Rukun Tetangga (RT) Menurut Kecamatan di Kabupaten Gunung Mas, 2019 <i>Number of RT and RW by Subdistrict in Gunung Mas Regency, 2019</i>	41
2.1.3	Jumlah Desa ¹ /Kelurahan Menurut Kepemilikan Badan Permasyarakatan Desa/Lembaga Musyawarah Kelurahan dan Kecamatan di Kabupaten Gunung Mas, 2018 <i>Number of Villages¹/Kelurahan by Village Consultative Board/Kelurahan Consultative Board and Subdistrict in Gunung Mas Regency, 2018</i>	42

2.2 DEWAN PERWAKILAN RAKYAT DAERAH (DPRD)

THE REGIONAL HOUSE OF REPRESENTATIVE

2.2.1	Jumlah Anggota Dewan Perwakilan Rakyat Daerah (DPRD) Menurut	
-------	--	--

	Partai Politik dan Jenis Kelamin di Kabupaten Gunung Mas, 2018 dan 2019 <i>Number of Regional House of Representative's Member by Political Parties and Sex in Gunung Mas Regency, 2018 and 2019.....</i>	43
2.2.2	Jumlah Anggota Dewan Perwakilan Rakyat Daerah (DPRD) Menurut Tingkat Pendidikan dan Jenis Kelamin di Kabupaten Gunung Mas, 2018 dan 2019 <i>Number of Regional House of Representative's Member by Educational Level and Sex in Gunung Mas Regency, 2018 and 2019.....</i>	45
2.3	SUMBER DAYA MANUSIA	
	HUMAN RESOURCES	
2.3.1	Jumlah Pegawai Negeri Sipil Daerah Menurut Jabatan dan Jenis Kelamin di Kabupaten Gunung Mas, Desember 2018 dan Desember 2019 <i>Number of Regional Civil Servants by Occupation and Sex in Gunung Mas Regency, Desember 2018 dan Desember 2019.....</i>	47
2.3.2	Jumlah Pegawai Negeri Sipil Daerah Menurut Tingkat Pendidikan dan Jenis Kelamin di Kabupaten Gunung Mas, Desember 2018 dan Desember 2019 <i>Number of Regional Civil Servants by Educational Level and Sex in Gunung Mas Regency, December 2018 and December 2019</i>	49
2.3.3	Jumlah Pegawai Negeri Sipil Daerah Menurut Tingkat Kepangkatan dan Jenis Kelamin di Kabupaten Gunung Mas, Desember 2018 dan Desember 2019 <i>Number of Regional Civil Servants by Hierarchy and Sex in Gunung Mas Regency, December 2018 and December 2019</i>	51
2.3.4	Jumlah Pegawai Negeri Sipil Daerah Menurut Kelompok Umur dan Jenis Kelamin di Kabupaten Gunung Mas, Desember 2018 dan Desember 2019 <i>Number of Regional Civil Servants by Age Group and Sex in Gunung Mas Regency, December 2018 and December 2019</i>	53
2.3.5	Jumlah Pegawai Negeri Sipil Daerah Menurut Masa Kerja dan Jenis Kelamin di Kabupaten Gunung Mas, Desember 2018 dan Desember 2019 <i>Number of Regional Civil Servants by Work Period and Sex in Gunung Mas Regency, December 2018 and December 2019.....</i>	55

2.3.6	Jumlah Pegawai Negeri Sipil Daerah Menurut Instansi dan Tingkat Kepangkatan di Kabupaten Gunung Mas, Desember 2018 dan Desember 2019 <i>Number of Regional Civil Servants by Government Agencies and Hierarchy in Gunung Mas Regency, December 2018 and December 2019.....</i>	57
2.3.7	Jumlah Pegawai Negeri Sipil Daerah Menurut Instansi dan Tingkat Pendidikan di Kabupaten Gunung Mas, Desember 2018 dan Desember 2019 <i>Number of Regional Civil Servants by Government Agencies and Education Level in Gunung Mas Regency, December 2018 and December 2019.....</i>	60
2.3.8	Jumlah Pegawai Negeri Sipil Daerah Menurut Instansi dan Agama di Kabupaten Gunung Mas, Desember 2018 dan Desember 2019 <i>Number of Regional Civil Servants by Government Agencies and Religion in Gunung Mas Regency, December 2018 and December 2019.....</i>	66
2.3.9	Jumlah Pegawai Negeri Sipil Daerah Menurut Instansi dan Jenis Kelamin di Kabupaten Gunung Mas, Desember 2018 dan Desember 2019 <i>Number of Regional Civil Servants by Government Agencies and Sex in Gunung Mas Regency, December 2018 and December 2019.....</i>	72
2.3.10	Jumlah Personil TNI Kodim 1016/PLK Menurut Koramil dan Jenis Kelamin di Kabupaten Gunung Mas, Desember 2018 dan Desember 2019 <i>Number of Indonesian Army by Domain and Sex in Gunung Mas Regency, December 2018 and December 2019</i>	75
2.3.11	Jumlah Pegawai POLRI Menurut Tingkat Kepangkatan dan Jenis Kelamin di Kabupaten Gunung Mas, Desember 2018 dan Desember 2019 <i>Number of Police Employee by Hierarchy and Sex in Gunung Mas Regency, December 2018 and December 2019</i>	77
2.3.12	Jumlah Pegawai POLRI Menurut Jabatan dan Jenis Kelamin di Kabupaten Gunung Mas, Desember 2018 dan Desember 2019 <i>Number of Police Employee by Occupation and Sex in Gunung Mas Regency, December 2018 and December 2019</i>	79
2.3.13	Jumlah Pegawai POLRI Menurut Tingkat Pendidikan dan Jenis	

Kelamin di Kabupaten Gunung Mas, Desember 2018 dan Desember 2019

Number of Police Employee by Educational Level and Sex in Gunung Mas Regency, December 2018 and December 2019..... 81

2.4 KEUANGAN PEMERINTAH

GOVERNMENT FINANCE

- 2.4.1 Anggaran Pendapatan Pemerintah Kabupaten Gunung Mas Menurut Jenis Pendapatan (ribu rupiah), 2017-2019
Budget of Government Revenues of Gunung Mas Regency by Sources of Revenues (thousand rupiahs), 2017-2019..... 83
- 2.4.2 Realisasi Pendapatan Pemerintah Kabupaten Gunung Mas Menurut Jenis Pendapatan (ribu rupiah), 2017-2019
Actual Government Revenues of Gunung Mas Regency by Sources of Revenues (thousand rupiahs), 2017-2019..... 84
- 2.4.3 Anggaran Pengeluaran Pemerintah Kabupaten Gunung Mas Menurut Jenis Pengeluaran (ribu rupiah), 2017-2019
Budget of Government Expenditures of Gunung Mas Regency by Kind of Expenditure (thousand rupiahs), 2017-2019..... 85
- 2.4.4 Realisasi Pengeluaran Pemerintah Kabupaten Gunung Mas Menurut Jenis Pengeluaran (ribu rupiah), 2017-2019
Actual Government Expenditures of Gunung Mas Regency by Kind of Expenditure (thousand rupiahs), 2017-2019..... 86

3. PENDUDUK DAN KETENAGAKERJAAN/ POPULATION AND EMPLOYMENT

3.1 PENDUDUK

POPULATION

- 3.1.1 Penduduk, Laju Pertumbuhan Penduduk, Distribusi Persentase Penduduk, Kepadatan Penduduk, Rasio Jenis Kelamin Penduduk Menurut Kecamatan di Kabupaten Gunung Mas, 2019
Population, Population Growth Rate, Percentage Distribution of Population, Population Density, and Population Sex Ratio by Subdistrict in Gunung Mas Regency, 2019..... 103

3.1.2	Jumlah Penduduk Menurut Jenis Kelamin dan Kecamatan di Kabupaten Gunung Mas, 2019 <i>Population by Sex and Subdistrict in Gunung Mas Regency, 2019.....</i>	105
3.1.3	Jumlah Penduduk Menurut Jenis Kelamin dan Kelompok Umur di Kabupaten Gunung Mas, 2019 <i>Population by Sex Ratio and Age Group in Gunung Mas Regency, 2019.....</i>	106
3.1.4	Keluarga dan Rata-rata Jumlah Anggota Keluarga Menurut Kecamatan di Kabupaten Gunung Mas, 2010 dan 2019 <i>Number of Household and Average Household Size by Subdistrict in Gunung Mas Regency, 2010 and 2019.....</i>	107
3.1.5	Penduduk Umur 0-4 Tahun, 15-64 Tahun ke Atas serta Angka Beban Tanggungan Menurut Kecamatan di Kabupaten Gunung Mas, 2019 <i>Population 0-14 Years Old, 15-64 Years Old and Over, and Dependency Ratio by Subdistrict in Gunung Mas Regency, 2019.....</i>	108
3.1.6	Jumlah Balita dan Wanita Usia 15-44 Tahun Menurut Kecamatan di Kabupaten Gunung Mas, 2019 <i>Number of Children Under Five Years and Women Ages 15-44 Years by Subdistrict in Gunung Mas Regency, 2019.....</i>	109
3.1.7	Jumlah Penduduk Menurut Kecamatan, Tingkat Pendidikan, dan Jenis Kelamin di Kabupaten Gunung Mas, 2019 <i>Population by Subdistrict, Educational Level, and Sex in Gunung Mas Regency, 2019</i>	110
3.1.8	Jumlah Penduduk Penyandang Cacat Menurut Kacacatan dan Jenis Kelamin di Kabupaten Gunung Mas, 2019 <i>Population with Disabilities by Type of Disability and Sex in Gunung Mas Regency, 2019.....</i>	115
3.1.9	Jumlah Penduduk Menurut Kepemilikan Akta Kelahiran, Jenis Kelamin, dan Kecamatan di Kabupaten Gunung Mas, 2019 <i>Population by Ownership of Birth Sertificate, Sex, and Subdistrict in Gunung Mas Regency, 2019.....</i>	116
3.2	KETENAGAKERJAAN	
	EMPLOYMENT	
3.2.1	Penduduk Berumur 15 Tahun ke Atas Menurut Pendidikan Tertinggi yang Ditamatkan dan Jenis Kegiatan Selama Seminggu yang Lalu di	

	Kabupaten Gunung Mas, 2019	
	<i>Population 15 Years of Age and Over by Educational Attainment and Type of Activity During the Previous Week in Gunung Mas Regency, 2019</i>	117
3.2.2	Penduduk Berumur 15 Tahun ke Atas Menurut Pendidikan Tertinggi yang Ditamatkan, Jenis Kegiatan Selama Seminggu yang Lalu, dan Jenis Kelamin di Kabupaten Gunung Mas, 2019 <i>Population 15 Years of Age and Over by Educational Attainment, Type of Activity During the Previous Week, and Sex in Gunung Mas Regency, 2019</i>	119
3.2.3	Penduduk Berumur 15 Tahun ke Atas yang Bekerja Selama Seminggu yang Lalu Menurut Kelompok Umur dan Jenis Kelamin di Kabupaten Gunung Mas, 2019 <i>Population 15 Years of Age and Over who Worked During The Previous Week by Age Group and Sex in Gunung Mas Regency, 2019</i>	122
3.2.4	Penduduk Berumur 15 Tahun ke Atas yang Bekerja Selama Seminggu yang Lalu Menurut Jumlah Jam Kerja pada Pekerjaan Utama dan Jenis Kelamin di Kabupaten Gunung Mas, 2019 <i>Population 15 Years of Age and Over who Worked During The Previous Week by Total Working Hours on Main Job and Sex in Gunung Mas Regency, 2019</i>	123
3.2.5	Penduduk Berumur 15 Tahun ke Atas yang Bekerja Selama Seminggu yang Lalu Menurut Statu Pekerjaan Utama dan Jenis Kelamin di Kabupaten Gunung Mas, 2019 <i>Population 15 Years of Age and Over who Worked During The Previous Week by Total Working Hours on Main Job and Sex in Gunung Mas Regency, 2019</i>	124
3.2.6	Penduduk Berumur 15 Tahun ke Atas yang Bekerja Selama Seminggu yang Lalu Menurut Jumlah Jam Kerja Seluruhnya dan Jenis Kelamin di Kabupaten Gunung Mas, 2019 <i>Population 15 Years of Age and Over who Worked During The Previous Week by Total Working Hours and Sex in Gunung Mas Regency, 2019</i> ..	125
3.2.7	Penduduk Berumur 15 Tahun ke Atas yang Bekerja Selama Seminggu yang Lalu Menurut Jam Kerja Pada Pekerjaan Utama dan Lapangan Usaha di Kabupaten Gunung Mas, 2019 <i>Population 15 Years of Age and Over who Worked During The Previous</i>	

	Halaman Page
	<i>Week by Total Working Hours on Main Job and Industry in Gunung Mas Regency, 2019</i> 126
3.2.8	Penduduk Berumur 15 Tahun ke Atas yang Bekerja Selama Seminggu yang Lalu Menurut Status Pekerjaan Utama dan Lapangan Pekerjaan Utama di Kabupaten Gunung Mas, 2019 <i>Population 15 Years of Age and Over who Worked During The Previous Week by Main Employment and Main Industry in Gunung Mas Regency, 2019</i> 127
3.2.9	Pencari Kerja Terdaftar Menurut Bulan dan Jenis Kelamin di Kabupaten Gunung Mas, 2019 <i>Number of Registered Job Applicants by Month and Sex in Gunung Mas Regency, 2019</i> 130
3.2.10	Pencari Kerja Terdaftar Menurut Bulan dan Kelompok Umur di Kabupaten Gunung Mas, 2019 <i>Number of Registered Job Applicants by Month and Age Group in Gunung Mas Regency, 2019</i> 131
3.2.11	Pencari Kerja Terdaftar Menurut Bulan dan Jenis Kelamin di Kabupaten Gunung Mas, 2019 <i>Number of Registered Job Applicants by Month and Sex in Gunung Mas Regency, 2019</i> 132
3.2.12	Pencari Kerja Terdaftar Menurut Tingkat Pendidikan dan Jenis Kelamin di Kabupaten Gunung Mas, 2019 <i>Number of Registered Job Applicants by Educational Level and Sex in Gunung Mas Regency, 2019</i> 134
3.2.13	Tenaga Kerja Asing Menurut Kecamatan di Kabupaten Gunung Mas, 2019 135 <i>Number of Foreign Workers by Subdistrict in Gunung Mas Regency, 2019</i> 135
3.2.14	Upah Minimum Kabupaten dan Upah Minimum Sektor Kabupaten di Kabupaten Gunung Mas (rupiah), 2017-2019 <i>Minimum Regional Wages and Minimum Sectoral Regional Wages in Gunung Mas Regency (rupiahs), 2017-2019</i> 136

4. SOSIAL DAN KESEJAHTERAAN RAKYAT/SOCIAL AND WELFARE

4.1 PENDIDIKAN

EDUCATION

4.1.1	Jumlah Sekolah, Guru, dan Murid Taman Kanak-Kanak (TK) di Bawah Kementerian Pendidikan dan Kebudayaan Menurut Kecamatan di Kabupaten Gunung Mas, 2017/2018 dan 2018/2019 <i>Number of Schools, Teachers, and Pupils in Kindergarten Under The Ministry of Education and Culture by Subdistrict in Gunung Mas Regency, 2017/2018 and 2018/2019</i>	167
4.1.2	Jumlah Sekolah, Guru, dan Murid Raudatul Athfal (RA) di Bawah Kementerian Agama Menurut Kecamatan di Kabupaten Gunung Mas, 2018/2019 ¹ dan 2019/2020 ² <i>Number of Schools, Teachers, and Pupils in Raudatul Athfal (RA) Under The Ministry of Religious Affairs by Subdistrict, 2018/2019¹ and 2019/2020²</i>	170
4.1.3	Jumlah Sekolah, Guru, dan Murid Sekolah Dasar (SD) di Bawah Kementerian Pendidikan dan Kebudayaan Menurut Kecamatan di Kabupaten Gunung Mas, 2018/2019 dan 2019/2020 <i>Number of Schools, Teachers, and Pupils in Primary Schools Under The Ministry of Education and Culture by Subdistrict in Gunung Mas Regency, 2018/2019 and 2019/2020</i>	171
4.1.4	Jumlah Sekolah, Guru, dan Murid Madrasah Ibtidaiyah (MI) di Bawah Kementerian Agama Menurut Kecamatan Menurut Kecamatan di Kabupaten Gunung Mas, 2018/2019 ² dan 2019/2020 ² <i>Number of Schools, Teachers, and Pupils in Madrasah Ibtidaiyah (MI) Under The Ministry of Religious Affairs by Subdistrict in Gunung Mas Regency, 2018/2019² and 2019/2020²</i>	174
4.1.5	Jumlah Sekolah, Guru, dan Murid Sekolah Menengah Pertama (SMP) di Bawah Kementerian Pendidikan dan Kebudayaan Menurut Kecamatan di Kabupaten Gunung Mas, 2018/2019 dan 2019/2020 <i>Number of Schools, Teachers, and Pupils in Junior High Schools Under The Ministry of Education and Culture by Subdistrict in Gunung Mas Regency, 2018/2019 and 2019/2020</i>	177
4.1.6	Jumlah Sekolah, Guru, dan Murid Madrasah Tsanawiyah (MTs) di Bawah Kementerian Agama Menurut Kecamatan di Kabupaten	

	Gunung Mas, 2018/2019 ¹ dan 2019/2020 ² <i>Number of Schools, Teachers, and Pupils in Madrasah Tsanawiyah (MTs) Under The Ministry of Religious Affairs by Subdistrict in Gunung Mas Regency, 2018/2019¹ and 2019/2020²</i>	180
4.1.7	Jumlah Sekolah, Guru, dan Murid Sekolah Menengah Atas (SMA) di Bawah Kementerian Pendidikan dan Kebudayaan Menurut Kecamatan di Kabupaten Gunung Mas, 2018/2019 dan 2019/2020 <i>Number of Schools, Teachers, and Pupils in Senior High Schools Under The Ministry of Education and Culture by Subdistrict in Gunung Mas Regency, 2018/2019 and 2019/2020.....</i>	183
4.1.8	Jumlah Sekolah, Guru, dan Murid Sekolah Menengah Kejuruan (SMK) di Bawah Kementerian Pendidikan dan Kebudayaan Menurut Kecamatan di Kabupaten Gunung Mas, 2018/2019 dan 2019/2020 <i>Number of Schools, Teachers, and Pupils in Vocational High Schools Under The Ministry of Education and Culture by Subdistrict in Gunung Mas Regency, 2018/2019 and 2019/2020.....</i>	186
4.1.9	Jumlah Sekolah, Guru, dan Murid Madrasah Aliyah (MA) di Bawah Kementerian Agama Menurut Kecamatan di Kabupaten Gunung Mas, 2018/2019 ¹ dan 2019/2020 ² <i>Number of Schools, Teachers, and Pupils in Madrasah Aliyah (MA) Under the Ministry of Religious Affairs by Subdistrict in Gunung Mas Regency, 2018/2019¹ and 2019/2020²</i>	189
4.1.10	Jumlah Desa ¹ /Kelurahan yang Memiliki Fasilitas Sekolah Menurut Kecamatan dan Tingkat Pendidikan di Kabupaten Gunung Mas, 2014-2019 <i>Number of Villages¹ Having Educational Facilities by Subdistrict and Educational Level in Gunung Mas Regency, 2014-2019.....</i>	192
4.1.11	Jumlah Sekolah, Guru, dan Murid Sekolah Dasar Luar Biasa Negeri (SDLBN) Menurut Kecamatan di Kabupaten Gunung Mas, 2019/2020 <i>Number of Schools, Teachers, and Pupils in Public Exceptional Primary Schools by Subdistrict in Gunung Mas Regency, 2019/2020.....</i>	197
4.1.12	Jumlah Sekolah, Guru, dan Murid Sekolah Menengah Pertama Luar Biasa Negeri (SMPLBN) Menurut Kecamatan di Kabupaten Gunung Mas, 2018/2019 dan 2019/2020 <i>Number of Schools, Teachers, and Pupils in Public Exceptional Junior High Schools by Subdistrict in Gunung Mas Regency, 2018/2019 and</i>	

	Halaman Page
2019/2020	198
4.1.12 Jumlah Sekolah, Guru, dan Murid Sekolah Menengah Atas Luar Biasa Negeri (SMALBN) Menurut Kecamatan di Kabupaten Gunung Mas, 2018/2019 dan 2019/2020 <i>Number of Schools, Teachers, and Pupils in Public Exceptional Senior High Schools by Subdistrict in Gunung Mas Regency, 2018/2019 and 2019/2020</i>	199
4.1.13 Angka Partisipasi Murni (APM) dan Angka Partisipasi Kasar (APK) Menurut Jenjang Pendidikan di Kabupaten Gunung Mas, 2018 dan 2019 <i>Net Participation Rates and Gross Participation Rates by Educational Level in Gunung Mas Regency, 2018 and 2019</i>	200
4.1.14 Persentase Penduduk Berumur 15 Tahun ke Atas yang Melek Huruf Menurut Kelompok Umur di Kabupaten Gunung Mas, 2018 dan 2019 <i>Percentage of Literate People Aged 15 Years and Over by Age Group in Gunung Mas Regency, 2018 and 2019</i>	201
4.2 KESEHATAN HEALTH	
4.2.1 Jumlah Desa ¹ /Kelurahan Yang Memiliki Sarana Kesehatan Menurut Kecamatan di Kabupaten Gunung Mas, 2014-2019 <i>Number of Villages¹ Having Health Facilities by Subdistrict in Gunung Mas Regency, 2014-2019</i>	202
4.2.2 Distribusi Persentase Wanita Berumur 15-49 Tahun yang Pernah Kawin dan Melahirkan Hidup dalam Dua Tahun Terakhir Menurut Penolong Persalinan di Kabupaten Gunung Mas, 2014-2019 <i>Percentage Distribution of Ever Married Women Aged 15-49 Years Who Had Live Birth in The Two Years Preceding The Survey by Last Birth Attendance in Gunung Mas Regency, 2014-2019</i>	208
4.2.3 Persentase Balita yang Pernah Mendapat Imunisasi Menurut Jenis Imunisasi dan Jenis Kelamin di Kabupaten Gunung Mas, 2019 <i>Percentage of Children Under Five Years Old Who Received Immunization by Type of Immunization and Sex in Gunung Mas Regency, 2019</i>	209
4.2.4 Jumlah Tenaga Kesehatan Menurut Kecamatan di Kabupaten Gunung Mas, 2019 <i>Number of Medical Personnel by Subdistrict in Gunung Mas Regency,</i>	

	Halaman Page
2019.....	210
4.2.5 Jumlah Dokter Spesialis, Dokter Umum, dan Dokter Gigi Menurut Kecamatan di Kabupaten Gunung Mas, 2019 <i>Number of Specialist Doctors, Generalist Doctor, and Dentist by in Gunung Mas Regency, 2019</i>	211
4.2.6 Jumlah Dokter Spesialis, Dokter Umum, dan Dokter Gigi Menurut Sarana Pelayanan Kesehatan di Kabupaten Gunung Mas, 2018 dan 2019 <i>Number of Medical Specialist, General Practitioners, and Dentists by Health Facilities in Gunung Mas Regency, 2018 and 2019</i>	212
4.2.7 Persentase Penduduk yang Mempunyai Keluhan Kesehatan Selama Sebulan Terakhir Menurut Jenis Kelamin di Kabupaten Gunung Mas, 2014-2019 <i>Percentage of People Who Had Health Complaint During a Month Prior to The Survey by Sex in Gunung Mas Regency, 2014-2019</i>	213
4.2.8 Jumlah Kasus Penyakit Menurut Jenis Penyakit di Kabupaten Gunung Mas, 2018 dan 2019 <i>Number of Disease case by Type of Disease in Gunung Mas Regency, 2018 and 2019</i>	214
4.2.9 Jumlah Rumah Sakit Umum, Rumah Sakit Khusus, Rumah Sakit/ Rumah Bersalin, Puskesmas, Klinik/Balai Kesehatan, Posyandu, dan Polindes Menurut Kecamatan di Kabupaten Gunung Mas, 2018 dan 2019 <i>Number of General Hospital, Special Hospital, Maternity Hospital and Public Health Center, Medical Clinic, Integrated Service Post, Village Maternity Cottage by Subdistrict in Gunung Mas Regency, 2018 and 2019</i>	218
4.2.10 Persentase Penduduk yang Mempunyai Keluhan Kesehatan dan Berobat Jalan Selama Sebulan Terakhir Menurut Jenis Kelamin di Kabupaten Gunung Mas, 2014-2019 <i>Percentage of People Who Had Health Complaint and Had Outpatient During a Month Prior to the Survey by Sex in Gunung Mas Regency, 2014-2019</i>	221
4.2.11 Distribusi Persentase Penduduk yang Mempunyai Keluhan Kesehatan Selama Sebulan Terakhir dan Tidak Berobat Jalan Menurut Alasan Utama Tidak Berobat Jalan di Kabupaten Gunung Mas, 2015-2019	

	<i>Percentage Distribution of People Who Had Health Complaint During a Month Prior to the Survey and Had Not Outpatient by Main Reason for not Outpatient in Gunung Mas Regency, 2015-2019</i>	222
4.2.12	Persentase Penduduk Usia 15 Tahun Ke Atas yang Merokok dalam Sebulan Terakhir Menurut Kelompok Umur di Kabupaten Gunung Mas, 2018-2019 <i>Percentage of People Aged 15 Years and Above Who are Smoking During a Month Prior to The Survey by Age Group in Gunung Mas Regency, 2018-2019.....</i>	223
4.2.13	Persentase Penduduk yang Memiliki Jaminan Kesehatan Menurut Jenis Jaminan di Kabupaten Gunung Mas, 2019 <i>Percentage of Population Who Has Health Insurance by Types of Health Insurance in Gunung Mas Regency, 2019</i>	224
4.2.14	Jumlah Kasus 10 Penyakit Terbanyak di Kabupaten Gunung Mas, 2019 <i>Number of Cases of The 10 Most Disease in Gunung Mas Regency, 2019.....</i>	225
4.2.15	Jumlah Bayi Lahir, Bayi Berat Badan Lahir Rendah (BBLR), dan Bergizi Kurang Menurut Kecamatan di Kabupaten Gunung Mas, 2018 dan 2019 <i>Number of Births, Babies with Low Birth Weights (LBW), and Malnutrition by Type by Subdistrict in Gunung Mas Regency, 2018 and 2019.....</i>	226
4.2.16	Jumlah Kunjungan Wanita Hamil, Nifas/Menyusui, Bayi dan Anak Menurut Kecamatan di Kabupaten Gunung Mas, 2018 dan 2019 <i>Number of Visited Pregnancy Woman, Brastfeeding, Baby and Children by Subdistrict in Gunung Mas Regency, 2018 and 2019.....</i>	228
4.2.17	Jumlah Persalinan Hidup dan Persalinan Mati Menurut Kecamatan di Kabupaten Gunung Mas, 2018 dan 2019 <i>Number of Life Birth and Still Birth by Subdistrict in Gunung Mas Regency, 2018 and 2019.....</i>	230
4.2.18	Jumlah Klinik Keluarga Berencana (KKB) Menurut Kecamatan di Kabupaten Gunung Mas, 2018 dan 2019 <i>Number of Family Planning Clinics by Subdistrict in Gunung Mas Regency, 2018 and 2019.....</i>	232
4.2.19	Jumlah Pasangan Usia Subur dan Peserta KB Aktif Menurut Kecamatan dan Jenis Alat Kontrasepsi di Kabupaten Gunung Mas,	

	2018 dan 2019	
	<i>Number of Fertile Age Couples and Active Family Planning Participants by Type of Contraceptive in Gunung Mas Regency, 2018 and 2019.....</i>	233
4.2.20	Jumlah Peserta Keluarga Berencana Menurut Jalur Pelayanan dan Kecamatan di Kabupaten Gunung Mas, 2018 dan 2019 <i>Number of Family Planning Participants by Serviced Stripe and Subdistrict in Gunung Mas Regency, 2018 and 2019</i>	236
4.2.21	Jumlah Peserta Program JKN-KIS di Kabupaten Gunung Mas, 2018-2019 <i>Number of Population Who Has Health Insurance in Gunung Mas Regency, 2018-2019.....</i>	237
4.2.22	Jumlah Peserta Program JKN-KIS Segmen Penerima Bantuan Iuran (PBI) APN dan APBD Menurut Kecamatan di Kabupaten Gunung Mas, 2018-2019 <i>Number of Population Who Has Health Insurance for Poor and Near Poor by Subdistrict in Gunung Mas Regency, 2018-2019.....</i>	238
4.3	PERUMAHAN DAN LINGKUNGAN	
	HOUSING AND ENVIRONMENT	
4.3.1	Distribusi Persentase Rumah Tangga Menurut Luas Lantai di Kabupaten Gunung Mas (m ²), 2018-2019 <i>Percentage Distribution of Household by Floor Area in Gunung Mas Regency (m²), 2018-2019.....</i>	239
4.3.2	Distribusi Persentase Rumah Tangga Menurut Sumber Air Minum di Kabupaten Gunung Mas, 2018-2019 <i>Percentage Distribution of Household by Source of Drinking Water in Gunung Mas Regency, 2018-2019</i>	240
4.3.3	Distribusi Persentase Rumah Tangga Menurut Sumber Penerangan di Kabupaten Gunung Mas, 2018-2019 <i>Percentage Distribution of Household by Lighting Source in Gunung Mas Regency, 2018-2019.....</i>	241
4.3.4	Distribusi Persentase Rumah Tangga Menurut Penggunaan Fasilitas Tempat Buang Air Besar di Kabupaten Gunung Mas, 2018-2019 <i>Percentage Distribution of Household by Type of Toilet Facility Used by The Household in Gunung Mas Regency, 2018-2019.....</i>	242

4.3.5	Distribusi Persentase Rumah Tangga Menurut Bahan Bakar Utama untuk Memasak di Kabupaten Gunung Mas, 2018 dan 2019 <i>Percentage Distribution of Household by Type of Main Cooking Fuel in Gunung Mas Regency, 2018 and 2019.....</i>	243
4.3.6	Distribusi Persentase Rumah Tangga Menurut Status Penguasaan Bangunan Tempat Tinggal di Kabupaten Gunung Mas, 2018 dan 2019 <i>Percentage Distribution of Household by Dwelling Ownership Status in Gunung Mas Regency, 2018 and 2019.....</i>	244
4.3.7	Distribusi Persentase Rumah Tangga Menurut Jenis Lantai Terluas di Kabupaten Gunung Mas, 2018 dan 2019 <i>Percentage Distribution of Household by Main Material of Dwelling Floor in Gunung Mas Regency, 2018 and 2019.....</i>	245
4.3.8	Persentase Rumah Tangga yang Memiliki Akses Terhadap Sumber Air Minum Bersih dan Sumber Air Minum Layak di Kabupaten Gunung Mas, 2014-2019 <i>Percentage of Household by Cleaned Drinking Water and Improved Drinking Water in Gunung Mas Regency, 2014-2019</i>	246
4.3.9	Pelaksanaan Prona yang Dilaksanakan oleh Kantor Wilayah Badan Pertanahan Nasional di Kabupaten Gunung Mas, 2018 dan 2019 <i>Number of Prona Programme by Regional Office of National Land Agency in Gunung Mas Regency, 2018 and 2019</i>	247
4.3.10	Jumlah Surat Keputusan Pemerintah Mengenai Hak-Hak Atas Tanah Menurut Kecamatan di Kabupaten Gunung Mas, 2018 dan 2019 <i>Number of Land-law Certificate of Government by Subdistrict in Gunung Mas Regency, 2018 and 2019.....</i>	248
4.3.11	Luas Tanah Yang Telah Dilaksanakan Pemberian Hak Atas Tanah Menurut Jenisnya dan Kecamatan (m ²) di Kabupaten Gunung Mas, 2018 dan 2019 <i>Land Area Given Land-law by Type and Subdistrict (m²) in Gunung Mas Regency, 2018 and 2019.....</i>	250
4.3.12	Jumlah Sertifikat Tanah yang Dikeluarkan Menurut Jenis Hak Atas Tanah dan Kecamatan di Kabupaten Gunung Mas, 2018 dan 2019 <i>Number of Land Certificate Issued by Type and Subdistrict in Gunung Mas Regency, 2018 and 2019.....</i>	252

4.4 KRIMINALITAS

CRIME

4.4.1	Jumlah Tindak Pidana, Risiko Penduduk Terjadi Tindak Pidana per 100.000 Penduduk, Persentase Penyelesaian Tindak Pidana, dan Selang Waktu Terjadinya Tindak Pidana di Kabupaten Gunung Mas, 2015-2019 <i>Number of Crime, Crime Rate per 100,000 Population, Percentage of Crime Clearance, and Time Interval of Crime Occurance in Gunung Mas Regency, 2015-2019.....</i>	254
4.4.2	Jumlah Tindak Pidana Menurut Kecamatan di Kabupaten Gunung Mas, 2015-2019 <i>Number of Crime by Subdistrict in Gunung Mas Regency, 2015-2019....</i>	255
4.4.3	Jumlah Penyelesaian Tindak Pidana Menurut Kecamatan di Kabupaten Gunung Mas, 2015-2019 <i>Number of Crime Clearance Rate by Subdistrict in Gunung Mas Regency, 2015-2019.....</i>	256
4.4.4	Data Pelanggaran Lalu Lintas di Kabupaten Gunung Mas, 2015-2019 <i>Violence of Traffic Data in Gunung Mas Regency, 2015-2019.....</i>	257
4.4.5	Jumlah Kejahatan/Pelanggaran Keamanan dan Ketertiban Menurut Jenis Tindak Pidana dan Penanganan di Kabupaten Gunung Mas, 2018 dan 2019 <i>Number of Criminal/Violation Security and order By Criminal Offense and Care in Gunung Mas Regency, 2018 and 2019.....</i>	258
4.5	AGAMA DAN SOSIAL LAINNYA	
	RELIGION AND OTHER SOCIAL AFFAIRS	
4.5.1	Jumlah Jemaah Haji yang Diberangkatkan ¹ ke Tanah Suci Mekah Menurut Kecamatan di Kabupaten Gunung Mas, 2016-2019 <i>Number of Hajj Pilgrims Departured¹ to the Holyhand of Mecca by Subdistrict in Gunung Mas Regency, 2016-2019.....</i>	261
4.5.2	Nikah, Talak dan Cerai Menurut Kecamatan di Kabupaten Gunung Mas, 2016-2019 <i>Number of Marriages and Divorces by Subdistricts in Gunung Mas Regency, 2016-2019.....</i>	263

4.5.3	Jumlah Perceraian Menurut Faktor Menurut Kecamatan di Kabupaten Gunung Mas, 2019 <i>Number of Divorces by Factors by Subdistrict in Gunung Mas Regency, 2019.....</i>	266
4.5.4	Jumlah Penduduk Menurut Kecamatan dan Agama yang Dianut di Kabupaten Gunung Mas, 2019 <i>Population by Subdistrict and Religion in Gunung Mas Regency, 2019.</i>	269
4.5.5	Jumlah Tokoh Agama Menurut Kecamatan dan Agama yang Dianut di Kabupaten Gunung Mas, 2019 <i>Religious Figures by Subdistrict and Religion in Gunung Mas Regency, 2019.....</i>	271
4.5.6	Jumlah Tempat Peribadatan Menurut Kecamatan di Kabupaten Gunung Mas, 2019 <i>Number of Places of Worship by Subdistrict and Religion in Gunung Mas Regency, 2019.....</i>	272
4.5.7	Jumlah Desa ¹ /Kelurahan yang Mengalami Bencana Alam ² Menurut Kecamatan di Kabupaten Gunung Mas, 2011-2018 <i>Number of Villages¹ that Had Natural Disaster² by Subdistrict in Gunung Mas Regency, 2011-2018.....</i>	273
4.5.8	Jumlah Kejadian Bencana Alam Menurut Kecamatan di Kabupaten Gunung Mas, 2019 <i>Number of natural disaster events by Subdistrict in Gunung Mas Regency, 2019.....</i>	276
4.5.9	Jumlah Korban yang Diakibatkan Bencana Alam Menurut Kecamatan di Kabupaten Gunung Mas, 2019 <i>Number of Victims Due to Natural Disaster by Subdistrict in Gunung Mas Regency, 2019.....</i>	278
4.5.10	Jumlah Penerima Bantuan (Kepala Keluarga) dan Anggaran Bantuan Sosial Pangan Menurut Kecamatan di Kabupaten Gunung Mas, Januari-Agustus 2019 <i>Number of Aid Recipients (Head of Household) and Food Social Assistance Budget by Subdistrict in Gunung Mas Regency, January-August 2019.....</i>	289
4.5.11	Jumlah Penerima Bantuan (Kepala Keluarga) dan Anggaran Bantuan Sosial Pangan Menurut Kecamatan di Kabupaten Gunung Mas, September-Desember 2019 <i>Number of Aid Recipients (Head of Household) and Food Social</i>	

	Halaman Page
	<i>Assistance Budget by Subdistrict in Gunung Mas Regency, September-December 2019</i> 290
4.5.12	Jumlah Kantor Polisi Menurut Kecamatan di Gunung Mas, 2018 dan 2019 <i>Number of Police Office by Subdistrict in Gunung Mas Regency, 2018 and 2019</i> 291
4.5.13	Jumlah Organisasi Pemuda Menurut Jenis Organisasinya di Kabupaten Gunung Mas, 2018 dan 2019 <i>Number of Youth Organization by Kind of Organizations in Gunung Mas Regency, 2018 and 2019</i> 292
4.5.14	Jumlah Fasilitas Olahraga Menurut Kecamatan dan Jenis Fasilitas di Kabupaten Gunung Mas, 2019 <i>Number of Sport Facility by Subdistrict and Kind of Facilities in Gunung Mas Regency, 2019</i> 293
4.6	KEMISKINAN
	POVERTY
4.6.1	Garis Kemiskinan, Jumlah, dan Persentase Penduduk Miskin di Kabupaten Gunung Mas, 2011-2019 <i>Poverty Line, Number, and Percentage of Poor People in Gunung Mas Regency, 2011-2019</i> 296
4.6.2	Indeks Kedalaman Kemiskinan dan Indeks Keparahan Kemiskinan di Kabupaten Gunung Mas, 2011-2019 <i>Poverty Gap Index and Poverty Severity Index in Gunung Mas Regency, 2011-2019</i> 297
4.6.3	Capaian Indeks Pembangunan Manusia dan Indikator Pendukungnya di Kabupaten Gunung Mas, 2014-2019 <i>Performance of Indicators Human Development Index and Supporters Indicator in Gunung Mas Regency, 2014-2019</i> 298
5.	PERTANIAN, KEHUTANAN, PETERNAKAN, DAN PERIKANAN/ AGRICULTURE, FORESTRY, LIVESTOCK, AND FISHERY
5.1	TANAMAN PANGAN
	FOOD CROPS
5.1.1	Luas Panen, Produksi GKG, Produksi Padi ¹ , dan Konsumsi Beras di

	Kabupaten Gunung Mas, 2018 dan 2019 <i>Harvested Area, Production of Paddy, Production of Rice, and Consumption of Rice in Gunung Mas Regency, 2018 and 2019</i>	313
5.1.2	Produksi Jagung dan Kedelai Menurut Subround di Kabupaten Gunung Mas (ton), 2018 <i>Production of Maize and Soybeans by Subround (ton), 2018</i>	314
5.2	HORTIKULTURA	
	HORTICULTURE	
5.2.1	Luas Panen Tanaman Sayuran Menurut Kecamatan dan Jenis Tanaman di Kabupaten Gunung Mas (ha), 2018 dan 2019 <i>Harvested Area of Vegetables by Subdistrict and Kind of Plant in Gunung Mas Regency (ha), 2018 and 2019</i>	315
5.2.2	Produksi Tanaman Sayuran Menurut Kecamatan dan Jenis Tanaman di Kabupaten Gunung Mas (kuintal), 2018 dan 2019 <i>Production of Vegetables by Subdistrict and Kind of Plant in Gunung Mas Regency (quintal), 2018 dan 2019</i>	319
5.2.3	Luas Panen Tanaman Sayuran dan Buah–Buahan Semusim Menurut Jenis Tanaman di Kabupaten Gunung Mas (ha), 2015-2019 <i>Harvested Area of Seasonal Vegetables and Fruits by Kind of Plant in Gunung Mas Regency (ha), 2015-2019</i>	323
5.2.4	Produksi Tanaman Sayuran dan Buah–Buahan Semusim Menurut Jenis Tanaman (ton), 2015-2019 <i>Production of Seasonal Vegetables and Fruits by Kind of Plant (tons), 2015-2019</i>	325
5.2.5	Luas Panen Tanaman Biofarmaka Menurut Kecamatan dan Jenis Tanaman di Kabupaten Gunung Mas (m ²), 2018 dan 2019 <i>Harvested Area of Medicinal Plants by Subdistrict and Kind of Plant in Gunung Mas Regency (m²), 2018 and 2019</i>	327
5.2.6	Produksi Tanaman Biofarmaka Menurut Kecamatan dan Jenis Tanaman di Kabupaten Gunung Mas (kg), 2018 and 2019 <i>Production of Medicinal Plants by Subdistrict and Kind of Plant in Gunung Mas Regency (kg), 2018 and 2019</i>	330
5.2.7	Luas Panen Tanaman Biofarmaka Menurut Jenis Tanaman di Kabupaten Gunung Mas, 2016-2019 <i>Harvested Area of Medicinal Plants by Kind of Plant in Gunung Mas</i>	

	Halaman Page
	333
5.2.8	334
5.2.9	335
5.2.10	340
5.2.11	345
5.2.12	347
5.2.13	349
5.2.14	354
5.3	
5.3.1	356
5.3.2	

	di Kabupaten Gunung Mas, 2018 dan 2019 <i>Production of Estate by Subdistrict and Type of Crops (ton) in Gunung Mas Regency, 2018 and 2019</i>	360
5.3.3	Luas Areal Tanaman Perkebunan Besar Menurut Kecamatan dan Jenis Tanaman (ha) di Kabupaten Gunung Mas, 2018 dan 2019 <i>Planted Area of Large Estate Crops by Subdistrict and Type of Crops (ha) in Gunung Mas Regency, 2018 and 2019</i>	364
5.3.4	Luas Areal Tanaman Perkebunan Rakyat Menurut Kecamatan dan Jenis Tanaman (ha) di Kabupaten Gunung Mas, 2018 dan 2019 <i>Planted Area of Smallholders Estate Crops by Subdistrict and Type of Crops (ha) in Gunung Mas Regency, 2018 and 2019</i>	368
5.3.5	Produksi Perkebunan Besar Menurut Kecamatan dan Jenis Tanaman (ton) di Kabupaten Gunung Mas, 2018 dan 2019 <i>Production of Large Estate by Subdistrict and Type of Crops (ton) in Gunung Mas Regency, 2018 and 2019</i>	372
5.3.6	Produksi Perkebunan Rakyat Menurut Kecamatan dan Jenis Tanaman (ton) di Kabupaten Gunung Mas, 2018 dan 2019 <i>Production of Large Estate by Subdistrict and Type of Crops (ton) in Gunung Mas Regency, 2018 and 2019</i>	376
5.3.7	Luas Areal Tanaman Perkebunan Karet Menurut Kecamatan dan Klasifikasi Tanaman (ha) di Kabupaten Gunung Mas, 2018 dan 2019 <i>Planted Area of Rubber Estate Crops by Subdistrict and Classification of Crops (ha) in Gunung Mas Regency, 2018 and 2019</i>	380
5.3.8	Luas Areal Tanaman Perkebunan Kelapa Menurut Kecamatan dan Klasifikasi Tanaman (ha) di Kabupaten Gunung Mas, 2018 dan 2019 <i>Planted Area of Coconut Estate Crops by Subdistrict and Classification of Crops (ha) in Gunung Mas Regency, 2018 and 2019</i>	382
5.3.9	Luas Areal Tanaman Perkebunan Rakyat Kelapa Sawit Menurut Kecamatan dan Klasifikasi Tanaman (ha) di Kabupaten Gunung Mas, 2018 dan 2019 <i>Planted Area of Smallholders Palm Oil Estate Crops by Subdistrict and Classification of Crops (ha) in Gunung Mas Regency, 2018 and 2019</i>	384
5.3.10	Luas Areal Tanaman Perkebunan Besar Kelapa Sawit Menurut Kecamatan dan Klasifikasi Tanaman (ha) di Kabupaten Gunung Mas, 2018 dan 2019 <i>Planted Area of Large Palm Oil Estate Crops by Subdistrict and</i>	

	<i>Classification of Crops (ha) in Gunung Mas Regency, 2018 and 2019....</i>	386
5.4	KEHUTANAN	
	FORESTRY	
5.4.1	Luas Kawasan Hutan dan Konservasi Perairan ¹ Menurut Kecamatan (ribu ha), 2017 <i>Extent of Forest Area, Inland Water, Coastal, and Marine Ecosystem¹ by Subdistrict in Gunung Mas Regency (thousand ha), 2017.....</i>	388
5.5	PETERNAKAN	
	LIVESTOCK	
5.5.1	Populasi Ternak Menurut Kecamatan dan Jenis Ternak di Kabupaten Gunung Mas (ekor), 2018 dan 2019 <i>Livestock Population by Subdistrict and Kind of Livestock in Gunung Mas Regency (head), 2018 and 2019.....</i>	390
5.5.2	Populasi Unggas Menurut Kecamatan dan Jenis Unggas di Kabupaten Gunung Mas (ekor), 2018 dan 2019 <i>Poultry Population by Subdistrict and Kind of Poultry in Gunung Mas Regency (head), 2018 and 2019</i>	393
5.5.3	Jumlah Ternak yang dipotong di Rumah Potong Hewan (RPH) Menurut Kecamatan dan Jenis Ternak di Kabupaten Gunung Mas (ekor), 2018 dan 2019 <i>Livestock Slaughtered at Slaughtering House (Abattoir) by Subdistrict and Kind of Livestock in Gunung Mas Regency (head), 2018 and 2019.</i>	395
5.5.4	Produksi Daging Ternak Menurut Kecamatan dan Jenis Ternak di Kabupaten Gunung Mas (kg), 2018 dan 2019 <i>Production of Meat by Subdistrict and Kind of Livestock in Gunung Mas Regency (kg), 2018 and 2019.....</i>	397
5.5.5	Produksi Daging Unggas Menurut Kecamatan dan Jenis Unggas di Kabupaten Gunung Mas (kg), 2018 dan 2019 <i>Production of Meat by Subdistrict and Kind of Poultry in Gunung Mas Regency (kg), 2018 and 2019.....</i>	399
5.5.6	Produksi Telur Unggas Menurut Kecamatan dan Jenis Unggas di Kabupaten Gunung Mas (kg), 2018 dan 2019 <i>Production of Eggs by Subdistrict and Kind of Poultry in Gunung Mas Regency (kg), 2018 and 2019.....</i>	401

5.6 PERIKANAN

FISHERY

5.6.1 Produksi dan Nilai Produksi Perikanan Tangkap Menurut Kecamatan dan Jenis Penangkapan di Kabupaten Gunung Mas, 2019
Production and Production Value of Fish Capture by Subdistrict and Type of Captures in Gunung Mas Regency, 2019 402

5.6.2 Produksi dan Nilai Produksi Perikanan Tangkap di Perairan Tangkap di Perairan Umum Menurut Kecamatan dan Komoditas Utama di Kabupaten Gunung Mas, 2019
Production and Production Value of Inland Open Water Capture Fisheries by Subdistrict and Main Commodity in Gunung Mas Regency, 2019 403

5.6.3 Produksi dan Nilai Produksi Perikanan Tangkap di Perairan Tangkap di Perairan Umum Menurut Kecamatan dan Lokasi di Kabupaten Gunung Mas, 2019
Production and Production Value of Inland Open Water Capture Fisheries by Subdistrict and Location in Gunung Mas Regency, 2019..... 405

5.6.4 Produksi Perikanan Budidaya Menurut Kecamatan dan Jenis Kegiatan di Kabupaten Gunung Mas, 2019
Production of Aquaculture by Subdistrict and Type of Activity in Gunung Mas Regency, 2019 406

5.6.5 Produksi dan Nilai Produksi Perikanan Budidaya Menurut Kecamatan dan Jenis Budidaya di Kabupaten Gunung Mas, 2019
Production and Production Value of Aquaculture by Subdistrict and Type of Culture in Gunung Mas Regency, 2019..... 407

5.6.6 Produksi dan Nilai Produksi Perikanan Budidaya Menurut Kecamatan dan Komoditas Utama di Kabupaten Gunung Mas, 2019
Production and Production Value of Aquaculture by Subdistrict and Main Commodity in Gunung Mas Regency, 2019 408

6. ENERGI

ENERGY

6.1 Daya Terpasang, Produksi, dan Distribusi Listrik PT. PLN (Persero) pada Unit Layanan Pelanggan (ULP) Kuala Kurun Wilayah Kabupaten Gunung Mas, Desember 2019
Installed Electricity Power, Production, and Distribution of PT. PLN

	<i>(Persero) at Kuala Kurun Unit Customer Service in Gunung Mas Regency, December 2019</i>	420
6.2	Jumlah Pelanggan Listrik Menurut PLN Unit Layanan Pelanggan (ULP) Kuala Kurun dan Golongan Tarif di Kabupaten Gunung Mas, 2019 <i>Number of Electricity Customers by PLN Kuala Kurun Unit Customer Service and Tariff Rate in Gunung Mas Regency, 2019</i>	421
6.3	Kekuatan Mesin Penggerak Pada PLN Unit Layanan Pelanggan (ULP) Kuala Kurun Wilayah Kabupaten Gunung Mas, Desember 2019 <i>The Power of Driving Machines at PLN Kuala Kurun Unit Customer Service of Gunung Mas Regency, December 2019</i>	422
6.4	Jumlah Pelanggan dan Air yang Disalurkan Menurut Kategori Pelanggan PDAM Tirta Bahalap, 2019 <i>Number of Customers and Distributed Water by Category Customer PDAM Tirta Bahalap, 2019</i>	423
6.5	Kapasitas Produksi Air Bersih Menurut Lokasi Unit di Kabupaten Gunung Mas, 2018 dan 2019 <i>Capacity of Water Productions by Location of Water Units in Gunung Mas Regency, 2018 and 2019</i>	424
6.6	Produksi Air Bersih yang disalurkan Menurut Lokasi Unit di Kabupaten Gunung Mas, 2018 dan 2019 <i>Water Productions by Location of Water Units in Gunung Mas Regency, 2018 and 2019</i>	425

7. PARIWISATA DAN PERDAGANGAN/TOURISM AND TRADE

7.1 PARIWISATA

TOURISM

7.1.1	Jumlah Akomodasi Hotel Menurut Kecamatan di Kabupaten Gunung Mas, 2018-2019 <i>Number of Hotel Accomodation by Subdistrict in Gunung Mas Residence, 2018-2019</i>	437
7.1.2	Daftar Objek Wisata Menurut Nama, Jenis Objek, dan Lokasi di Kabupaten Gunung Mas, 2019 <i>List of Tourism Attractions by Name, Type of Attractions, and Location</i>	

	Halaman Page
	438
7.1.3	440
7.1.4	441
7.2 PERDAGANGAN	
TRADE	
7.2.1	442
7.2.2	443
7.2.3	444
8. TRANSPORTASI DAN KOMUNIKASI/ TRANSPORTATION AND COMMUNICATION	
8.1 TRANSPORTASI	
TRANSPORTATION	
8.1.1	453
8.1.2	

	Halaman Page
2014-2019	454
8.1.3 Panjang Jalan Menurut Kondisi Jalan di Kabupaten Gunung Mas (km), 2014-2019 <i>Length of Roads by Road Condition in Gunung Mas Regency (km), 2014-2019</i>	455
8.1.4 Panjang Jalan Menurut Kelas Jalan di Kabupaten Gunung Mas (km), 2014-2019 <i>Length of Roads by Class of Road in Gunung Mas Regency (km), 2014-2019</i>	456
8.1.5 Jumlah Kendaraan Bermotor Menurut Jenisnya di Kabupaten Gunung Mas, Desember 2019 <i>Number of Motorized Vehicles by Type of Vehicles in Gunung Mas Regency, December 2019</i>	457
8.1.6 Jumlah Kendaraan Bermotor Menurut Jenis dan Kecamatan di Kabupaten Gunung Mas, Desember 2019 <i>Number of Motorized Vehicles by Type of Vehicles and Subdistrict in Gunung Mas Regency, December 2019</i>	458
8.1.7 Lalu Lintas Angkutan Udara Dalam Negeri Menurut Bulan di Bandar Udara Sangkalemu, Kuala Kurun, 2019 <i>Domestic Air Traffics by Month on the Airport Sangkalemu, Kuala Kurun, 2019</i>	460
8.2 KOMUNIKASI COMMUNICATION	
8.2.1 Jumlah Kantor Pos Menurut Kecamatan di Kabupaten Gunung Mas, 2019 <i>Number of Post Office by Subdistrict in Gunung Mas Regency, 2019.....</i>	462
8.2.2 Lalu Lintas Pos Indonesia dan Giro di Kabupaten Gunung Mas, 2017-2019 <i>Traffics of Indonesian Post and Giro in Gunung Mas Regency, 2017-2019</i>	463
9. PERBANKAN, INVESTASI, DAN KOPERASI/ BANKING, INVESTMENT, AND COOPERATIVE	
9.1 PERBANKAN BANKING	

	Halaman Page
9.1.1 Jumlah Kantor Bank di Kabupaten Gunung Mas, 2019 <i>Number of Bank Office in Gunung Mas Regency, 2019</i>	474
9.1.2 Jumlah Aktiva Rupiah dan Valuta Asing Bank Umum dan BPR di Kabupaten Gunung Mas (juta rupiah), 2019 <i>Total Commercial and Rural Bank Assets in Rupiah and Foreign Exchange by Month and Region in Gunung Mas Regency (million rupiahs), 2019</i>	475
9.1.3 Posisi Simpanan Masyarakat Rupiah dan Valuta Asing Bank Umum dan BPR Menurut Bulan di Kabupaten Gunung Mas (juta rupiah), 2019 <i>Outstanding of Private Deposit in Rupiah and Foreign Currency Commercial and Rural Banks by Month in Gunung Mas Regency (million rupiahs), 2019</i>	476
9.1.4 Posisi Pinjaman yang Diberikan Rupiah dan Valuta Asing Bank Umum dan BPR Menurut Sektor Ekonomi Berdasarkan Lokasi Proyek Lapangan Usaha di Kabupaten Gunung Mas (juta rupiah), 2016-2019 <i>Outstanding of Loans in Rupiah and Foreign Currency of Commercial and Rural Banks by Economic Sectors based on Project Location and Month and Industrial Origin in Gunung Mas Regency (million rupiahs), 2016-2019</i>	477
9.1.5 Posisi Pinjaman Kepada Non Lapangan Usaha yang Diberikan Rupiah dan Valuta Asing Bank Umum dan BPR Menurut Sektor Ekonomi Berdasarkan Lokasi Proyek Menurut Bulan dan Non Lapangan Usaha di Kabupaten Gunung Mas (juta rupiah), 2019 <i>Outstanding of Loans to Non Industrial Origin in Rupiah and Foreign Currency of Commercial and Rural Banks by Economic Sectors based on Project Location and Month and Industrial Origin in Gunung Mas Regency (million rupiahs), 2019</i>	478
9.2 INVESTASI INVESTMENT	
9.2.1 Realisasi Penanaman Modal Dalam Negeri (PMDN) yang Disetujui Pemerintah Menurut Sektor Ekonomi di Kabupaten Gunung Mas	

	(rupiah), 2018-2019 <i>Realization Approved Domestic Investment Project by Economic Sector in Gunung Mas Regency (rupiahs), 2018-2019</i>	479
9.2.2	Realisasi Penanaman Modal Asing (PMA) yang Disetujui Pemerintah Menurut Sektor Ekonomi di Kabupaten Gunung Mas (US \$), 2018-2019 <i>Realization Approved Foreign Investment Project by Economic Sector in Gunung Mas Regency (US \$), 2018-2019</i>	481
9.3	KOPERASI	
	COOPERATIVE	
9.3.1	Jumlah Koperasi Aktif Menurut Kecamatan di Kabupaten Gunung Mas, 2016 - 2019 <i>Number of Active Cooperative by Subdistrict in Gunung Mas Regency, 2016 - 2019</i>	483
9.3.2	Jumlah Koperasi Menurut Jenis Koperasi dan Kecamatan di Kabupaten Gunung Mas, 2019 <i>Number of Cooperative by Kind of Cooperative and Subdistrict in Gunung Mas Regency, 2019</i>	484
9.3.3	Jumlah Koperasi dan Perkembangan Koperasi di Kabupaten Gunung Mas, 2011-2019 <i>Number of Cooperative and Development of Cooperative in Gunung Mas Regency, 2011-2019</i>	485
10.	PENGELUARAN PENDUDUK DAN KONSUMSI/ POPULATION EXPENDITURE AND FOOD CONSUMPTION	
10.1	Persentase Penduduk Menurut Golongan Pengeluaran Per Kapita Sebulan di Kabupaten Gunung Mas, 2016 dan 2018-2019 <i>Percentage of Population by Expenditure Class Per Capita Per Month in Gunung Mas Regency, 2016 and 2018-2019</i>	493
10.2	Rata-rata Pengeluaran Per Kapita Sebulan Untuk Makanan dan Bukan Makanan di Kabupaten Gunung Mas, 2019 <i>Average Expenditure Per capita Per Month of Food and Non Food in</i>	494

	<i>Gunung Mas Regency, 2019</i>	494
10.3	Rata-rata Pengeluaran Per Kapita Sebulan Untuk Makanan dan Bukan Makanan di Kabupaten Gunung Mas, 2015-2019 <i>Average Expenditure Per Capita of Food and Non Food Per Month in Gunung Mas Regency, 2015-2019</i>	495
10.4	Rata-rata Pengeluaran Per Kapita Sebulan Menurut Kelompok Komoditas di Kabupaten Gunung Mas (rupiah), 2018-2019 <i>Average Expenditure Per Capita Per Month by Commodity Group in Gunung Mas Regency (rupiahs), 2018-2019</i>	496
10.5	Persentase Pengeluaran Per Kapita Sebulan Menurut Kelompok Komoditas di Kabupaten Gunung Mas, 2018-2019 <i>Percentage of Monthly Expenditure Per Capita by Commodity Group in Gunung Mas Regency, 2018-2019</i>	498
10.6	Rata-rata Pengeluaran Per Kapita Sebulan Menurut Kelompok Komoditas dan Kelompok Pengeluaran di Kabupaten Gunung Mas (rupiah), 2019 <i>Average Expenditure Per Capita Per Month by Commodity Group and Expenditure Group in Gunung Mas Regency (rupiahs), 2019</i>	500
10.7	Rata-rata Konsumsi Kalori per Kapita Sehari Menurut Kelompok Komoditas Makanan dan Kelompok Pengeluaran di Kabupaten Gunung Mas (Kkal), 2019 <i>Average Calorie Consumption Per Capita Per Day by Food Commodity and Expenditure Group in Gunung Mas Regency (Kcal), 2019</i>	502
10.8	Rata-rata Konsumsi Protein per Kapita Sehari Menurut Kelompok Komoditas Makanan dan Kelompok Pengeluaran di Kabupaten Gunung Mas (Gram), 2019 <i>Average Protein Consumption Per Capita Per Day by Food Commodity and Expenditure Group in Gunung Mas Regency (Gram), 2019</i>	503
11.	SISTEM NERACA REGIONAL/SYSTEM OF REGIONAL ACCOUNTS	
11.1	Produk Domestik Regional Bruto Atas Dasar Harga Berlaku Menurut Lapangan Usaha (jutaan rupiah), 2015–2019 <i>Gross Regional Domestic Product at Current Market Prices by Industry (million rupiahs), 2015-2019</i>	516
11.2	Produk Domestik Regional Bruto Atas Dasar Harga Konstan 2010 Menurut Lapangan Usaha (jutaan rupiah), 2015-2019	

	<i>Gross Regional Domestic Product at 2010 Constant Market Prices by Industry (million rupiahs), 2015-2019.....</i>	521
11.3	Distribusi Persentase Produk Domestik Regional Bruto Atas Dasar Harga Berlaku Menurut Lapangan Usaha (persen), 2015-2019 <i>Percentage Distribution of Gross Regional Domestic Product at Current Market Prices by Industry (percent), 2015-2019.....</i>	526
11.4	Laju Pertumbuhan Produk Domestik Regional Bruto Atas Dasar Harga Konstan 2010 Menurut Lapangan Usaha (persen), 2016-2019 <i>Growth Rate of Gross Regional Domestic Product at 2010 Constant Market Prices by Industry (percent), 2016-2019.....</i>	531
11.5	Produk Domestik Regional Bruto Atas Dasar Harga Berlaku Menurut Jenis Pengeluaran di Kabupaten Gunung Mas (jutaan rupiah), 2015–2019 <i>Gross Regional Domestic Product at Current Market Prices by Type of Expenditure in Gunung Mas Regency (million rupiahs), 2015–2019</i>	535
11.6	Produk Domestik Regional Bruto Atas Dasar Harga Konstan 2010 Menurut Jenis Pengeluaran di Kabupaten Gunung Mas (jutaan rupiah), 2015–2019 <i>Gross Regional Domestic Product at 2010 Constant Market Prices by Type of Expenditure in Gunung Mas Regency (million rupiahs), 2015–2019</i>	536
11.7	Laju Pertumbuhan Produk Domestik Regional Bruto Atas Dasar Harga Konstan 2010 Menurut Jenis Pengeluaran di Kabupaten Gunung Mas (persen), 2015–2019 <i>Growth Rate of Gross Regional Domestic Product at 2010 Constant Market Prices by Type of Expenditure in Gunung Mas Regency (percent), 2015–2019</i>	537
11.8	Distribusi Produk Domestik Regional Bruto Atas Dasar Harga Berlaku Menurut Jenis Pengeluaran di Kabupaten Gunung Mas (persen), 2015–2019 <i>Distribution of Gross Regional Domestic Product at Current Market Prices by Type of Expenditure in Gunung Mas Regency (percent), 2015–2019.....</i>	538
11.9	Laju Implisit Produk Domestik Regional Bruto Menurut Jenis Pengeluaran di Kabupaten Gunung Mas (persen), 2015–2019 <i>Implicit Growth Rate of Gross Regional Domestic Product by Type of Expenditure in Gunung Mas Regency (percent), 2015–2019.....</i>	539

12.	PERBANDINGAN ANTAR KABUPATEN/KOTA/ REGENCY/MUNICIPAL COMPARISON	
12.1	Luas Daerah Menurut Kabupaten/Kota di Provinsi Kalimantan Tengah (Km ²), 2019 <i>Total Area by Regency/Municipality in Kalimantan Tengah Province (Square.Km), 2019.....</i>	549
12.3	Jumlah Penduduk Menurut Jenis Kelamin, Rasio Jenis Kelamin, dan Rumah Tangga per Kabupaten/Kota di Provinsi Kalimantan Tengah, 2019 <i>Population by Sex, Sex Ratio, and Household by Regency/Municipality in Kalimantan Tengah Province, 2019.....</i>	551
12.4	Jumlah Penduduk Miskin Menurut Kabupaten/Kota di Provinsi Kalimantan Tengah (ribu), 2015-2019 <i>Number of Population below Poverty Line by Regency/Municipality in Kalimantan Tengah Province (thousand), 2015-2019...</i>	552
12.5	Garis Kemiskinan, Persentase Penduduk Miskin (P0), Indeks Kedalaman Kemiskinan (P1) dan Indeks Keparahan Kemiskinan (P2) Menurut Kabupaten/Kota di Provinsi Kalimantan Tengah, 2019 <i>Poverty Line, Percentage of Population Below Poverty Line (P0), Poverty Gap Index (P1) and Poverty Severity Index (P2) by Regency/Municipality in Kalimantan Tengah Province, 2019.....</i>	553
12.6	Indeks Gini Menurut Kabupaten/Kota di Provinsi Kalimantan Tengah, 2014-2018 <i>Gini Index by Regency/Municipality in Kalimantan Tengah Province, 2014-2018</i>	554
12.7	Laju Pertumbuhan Produk Domestik Regional Bruto Atas Dasar Harga Konstan 2010 Menurut Kabupaten/Kota di Provinsi Kalimantan Tengah (persen), 2014-2019 <i>Growth Rate of Gross Regional Domestic Product at 2010 Constant Market Prices by Regency/Municipality in Kalimantan Tengah Province (percent), 2014-2019</i>	555
12.8	Produk Domestik Regional Bruto Atas Dasar Harga Konstan 2010 Menurut Kabupaten/Kota di Provinsi Kalimantan Tengah (juta rupiah), 2016–2019 <i>Gross Regional Domestic Product at 2010 Constant Market Prices by Regency/Municipality in Kalimantan Tengah Province (million</i>	

	Halaman Page
<i>rupiahs</i>), 2016–2019	556
12.9 Indeks Pembangunan Manusia (IPM) Menurut Kabupaten/Kota di Provinsi Kalimantan Tengah, 2014-2019 <i>Human Development Index (HDI) by Regency/Municipality in Kalimantan Tengah Province, 2014-2019</i>	557
12.10 Indeks Kemahalan Konstruksi (IKK) Menurut Kabupaten/Kota di Provinsi Kalimantan Tengah, 2013-2019 <i>Construction Cost Index by Regency/Municipality in Kalimantan Tengah Province, 2013-2019</i>	558
12.11 Upah Minimum Regional (UMR) Menurut Kabupaten/Kota di Provinsi Kalimantan Tengah, 2015-2019 <i>Minimum Regional Wages by Regency/Municipality in Kalimantan Tengah Province, 2015-2019</i>	559

DAFTAR GAMBAR/LIST OF FIGURES

		Halaman Page
1.1	Persentase Luas Daerah menurut Kecamatan di Kabupaten Gunung Mas (%), 2019 <i>Percentage Area of Subdistrict in Gunung Mas Regency (%), 2019.....</i>	9
1.2	Jumlah Curah Hujan dan Hari Hujan Menurut Bulan di Pos Hujan Kuala Kurun, 2019 <i>Number of Precipitation and Number of Rainy Days by Month in Kuala Kurun Post Rain, 2019</i>	10
2.1	Persentase Anggota Dewan Perwakilan Rakyat Daerah (DPRD) Menurut Partai Politik di Kabupaten Gunung Mas, 2019 <i>Percentage of Regional House of Representative's Member by Political Parties in Gunung Mas Regency, 2019.....</i>	38
2.2	Persentase Pegawai Negeri Sipil Daerah Menurut Tingkat Pendidikan di Kabupaten Gunung Mas, Desember 2019 <i>Percentage of Regional Civil Servants by Educational Level in Gunung Mas Regency, December 2019</i>	39
3.1	Persentase Penduduk Menurut Kecamatan di Kabupaten Gunung Mas, 2019 <i>Percentage of Population by Subdistrict in Gunung Mas Regency, 2010 and 2019.....</i>	101
3.2	Penduduk Berumur 15 Tahun ke Atas yang Bekerja Selama Seminggu yang Lalu Menurut Kelompok Umur dan Jenis Kelamin di Kabupaten Gunung Mas, 2019 <i>Population 15 Years of Age and Over who Worked During The Previous Week by Age Group and Sex in Gunung Mas Regency, 2019.....</i>	102
4.1	Jumlah Desa ¹ /Kelurahan yang Memiliki Fasilitas Sekolah Menurut Tingkat Pendidikan di Kabupaten Gunung Mas, 2011, 2014 dan 2018 <i>Number of Villages¹ Having Educational Facilities by Educational Level in Gunung Mas Regency, 2011, 2014 and 2018.....</i>	165

	Halaman Page	
4.2	Jumlah Tenaga Kesehatan ¹ di Kabupaten Gunung Mas, 2019 <i>Number of Medical Personnel¹ in Gunung Mas Regency, 2019</i>	166
5.1	Persentase Luas Areal Tanaman Perkebunan di Kabupaten Gunung Mas (persen), 2019 <i>Percentage of Planted Area of Estate Crops in Gunung Mas Regency (percent), 2019</i>	311
5.2	Persentase Produksi Daging Unggas di Kabupaten Gunung Mas (persen), 2019 <i>Percentage of Production of Meat in Gunung Mas Regency (percent), 2019</i>	312
6.1	Persentase Pelanggan Listrik di Kabupaten Gunung Mas, 2019 <i>Percentage of Electricity Customers in Gunung Mas Regency, 2019</i>	418
6.2	Persentase Pelanggan Air di PDAM Tirta Bahalap, 2019 <i>Percentage of Water Customers in PDAM Tirta Bahalap, 2019</i>	419
7.1	Jumlah Hotel/Rumah Makan Terdaftar di Kabupaten Gunung Mas, 2019 <i>Number of Listed Restaurant by Subdistrict in Gunung Mas Regency, 2019</i>	436
7.2	Persentase Wisatawan Mancanegara di Kabupaten Gunung Mas, 2019 <i>Percentage of Internasional Tourist in Gunung Mas Regency, 2019</i>	436
8.1	Panjang Jalan Menurut Kondisi Jalan di Kabupaten Gunung Mas (km), 2018-2019 <i>Length of Roads by Road Condition in Gunung Mas Regency (km), 2018-2019</i>	452
9.1	Jumlah Koperasi Unit Desa (KUD) Menurut Kecamatan di Kabupaten Gunung Mas, 2019 <i>Number of Village Unit Cooperative by Subdistrict in Gunung Mas Regency, 2019</i>	473
10.1	Rata-rata Pengeluaran Per Kapita Sebulan Untuk Makanan dan Bukan Makanan di Kabupaten Gunung Mas, 2015-2019 <i>Average Expenditure Per Capita of Food and Non Food Per Month in Gunung Mas Regency, 2015-2019</i>	492
11.1	Laju Pertumbuhan Produk Domestik Regional Bruto Atas Dasar	

	Harga Konstan 2010 Menurut Lapangan Usaha (persen), 2014-2019 <i>Growth Rate of Gross Regional Domestic Product at 2010 Constant Market Prices by Industry (percent), 2014-2019</i>	515
12.1	Persentase Penduduk Menurut Kabupaten/Kota di Provinsi Kalimantan Tengah, 2019 <i>Percentage of Population by Regency/Municipality in Kalimantan Tengah Province, 2019</i>	547
12.2	Indeks Pembangunan Manusia (IPM) Menurut Kabupaten/ Kota di Provinsi Kalimantan Tengah, 2018-2019 <i>Human Development Index (HDI) by Regency/Municipality in Kalimantan Tengah Province, 2018-2019</i>	548

<https://gumaskab.bptspg.go.id>

PENJELASAN UMUM/EXPLANATORY NOTES

Tanda-tanda, satuan-satuan, dan lain-lainnya yang digunakan dalam publikasi ini adalah sebagai berikut:

Symbols, measurement units, and acronyms which are used in this publication, are as follows:

1. TANDA-TANDA/SYMBOLS

Data tidak tersedia/Data not available	: ...
Tidak ada atau nol /Null or zero	: -
Data dapat diabaikan/Data negligible	: 0
Tanda decimal/Decimal point	: ,
Data tidak dapat ditampilkan/Not applicable	: NA
Angka estimasi/Estimated figures	: e
Angka diperbaiki/Revised figures	: r
Angka sementara/Preliminary figures	: x
Angka sangat sementara/Very preliminary figures	: xx
Angka sangat sangat sementara/Very very preliminary figures	: xxx

2. SATUAN/UNITS

barel/barrel	: 158,99 liter/litres = 1/6,2898 m ³
hektar (ha)/hectare (ha)	: 10 000 m ²
kilometer (km)/kilometres (km)	: 1 000 meter/meters (m)
knot/knot	: 1,8523 km/jam (km/hour)
kuintal/quintal	: 100 kg
KWh	: 1 000 Watt hour
MWh	: 1 000 KWh
liter (untuk beras)/litre (for rice)	: 0,80 kg
MMSCF	: 1/35,3 m ³
metrik ton (m.ton)/metric ton (m. ton)	: 0,98421 long ton = 1 000 kg
ons/ounce	: 28,31 gram/grams
ton	: 1 000 kg

Satuan lain: buah, dus, butir, helai/lembar, kaleng, batang, pulsa, ton kilometer (ton-km), jam, menit, persen (%).

Other units: unit, pack, pieces, sheet, tin, pulse, ton-kilometres(ton-km), hour, minute, percent (%).

Perbedaan angka di belakang koma disebabkan oleh pembulatan angka.

The difference in decimal numbers is caused by rounding.

<https://gumaskab.bps.go.id>

DAFTAR SINGKATAN/ LIST OF ABBREVIATIONS

AIDS	: <i>Acquired Immunodeficiency Syndrome</i>
APBD	: <i>Anggaran Pendapatan dan Belanja Daerah/Local Government Budget</i>
BCG	: <i>Bacillus Calmette Guerin</i>
DPT	: <i>Difteri, Pertusis, Tetanus</i>
RB	: <i>Rumah Bersalin/Delivery House</i>
Pustu	: <i>Puskesmas pembantu/Auxiliary Public Health Center</i>
BP	: <i>Balai Pengobatan/Polyclinic</i>
Jamkesmas	: <i>Jaminan kesehatan masyarakat miskin/Poor public health insurance</i>
SIUP	: <i>Surat Ijin Usaha Perdagangan/Trading Permission Letter</i>
TDP	: <i>Tanda Daftar Perusahaan/Company Registration Identity</i>

Statistik Kunci, 2017–2019 Key Statistics, 2017–2019

Rincian/Description	Satuan/Unit	2017	2018	2019
(1)	(2)	(5)	(6)	(7)
SOSIAL/SOCIAL				
Penduduk ¹ /Population ¹	ribu/thousand	112,5	117,4	119,9
Laju Pertumbuhan Penduduk ¹ /Population Growth ¹	%	1,72 ¹	1,89	2,10
Angka Harapan Hidup ¹ -e ₀ /Life Expectancy Rate ¹	tahun/years	70,15	70,24	70,23
Angka Melek Huruf Usia 15+/ <i>Literacy Rate Aged 15+</i>	%	99,81	99,74	99,67
Tingkat Partisipasi Angkatan Kerja -TPAK ² <i>Labour Force Participation Rate-LFPR²</i>	%	74,87 ³	75,76 ³	73,78 ³
Tingkat Pengangguran Terbuka-TPT ² <i>Unemployment Rate-UR²</i>	%	1,17 ⁴	2,19 ⁴	2,64 ⁴
Penduduk Miskin ⁵ /Poor People ⁴	ribu/thousand	6,67	5,96	5,86
Persentase Penduduk Miskin ⁴ <i>Percentage of Poor People⁴</i>	%	5,83	5,10	4,91
Indeks Pembangunan Manusia-IPM ⁵ <i>Human Development Index⁵</i>	–	69,95	70,23	70,65
EKONOMI/ECONOMIC				
Produk Domestik Bruto (PDRB) Harga Berlaku ⁶ <i>Gross Domestic Bruto (GDRP) at Current Price⁶</i>	miliar rupiah <i>billion rupiahs</i>	4 694,4	5 164,4 ^x	5 743,0 ^{xx}
Laju Pertumbuhan Ekonomi ⁸ /Economic Growth ⁷	%	6,63	6,87 ^x	7,29 ^{xx}
Wisatawan Asing/ <i>Foreign Tourists</i>	–	90	67	84
Realisasi Penanaman Modal Dalam Negeri-PMDN <i>Realization of Domestic Investment</i>	triliun rupiah <i>trillion rupiahs</i>	...	4,2	4,4
Realisasi Penanaman Modal Asing-PMA <i>Realization of Foreign Investment</i>	juta/million US\$...	241,7	260,3

Catatan/Notes: ¹ Data 2006–2009: berdasarkan hasil SUPAS 2005; mulai 2010: Hasil proyeksi penduduk Indonesia 2010–2035 (pertengahan tahun/Juni)/Data in 2006–2009: based on SUPAS 2005; since 2010: The result of Indonesia population projection 2010–2035 (mid year/June)

² Kondisi Agustus/Condition at August

³ Menggunakan penimbang hasil proyeksi penduduk tahun 2010–2035/Weighted by the 2010–2035 population projection

⁴ Kondisi Maret/Condition at March

⁵ Sejak tahun 2010, IPM dihitung dengan metode baru. Komponen IPM metode baru adalah angka harapan hidup saat lahir, harapan lama sekolah, rata-rata lama sekolah, dan pengeluaran per kapita/Since 2010, HDI was calculated using new method. New HDI component are life expectancy at birth, expected years of schooling, means years of schooling, and expenditure per capita

⁶ Mulai tahun 2010 mengadopsi System of National Account 2008 (SNA 2008)/Since 2010 is in line with System of National Account 2008 (SNA 2008)

⁷ Sebelum 2011 menggunakan tahun dasar 2000 (2000=100), mulai 2011 menggunakan tahun dasar 2010 (2010=100)/Before 2011 using 2000 base year (2000=100), since 2011 using 2010 base year (2010=100)

⁸ Mulai 2010 proyeksi penduduk berdasarkan hasil SP2010/Since 2010 population projection based on SP2010

1 GEOGRAFI DAN IKLIM GEOGRAPHY AND CLIMATE

Status Kualitas Air Sungai, 2019 &
Jumlah Hari Hujan di Pos Hujan Kuala Kurun, 2019
*Status of River Water Quality, 2019 &
Number of Rainy Days in Kuala Kurun Post Rain, 2019*



Berdasarkan kriteria mutu air PP 82/2001 Kelas II, secara umum kisaran status mutu air sungai berada pada kondisi **Cemar Ringan**

Jumlah hari hujan terbanyak di pos hujan Kuala Kurun terjadi pada bulan Desember yaitu sebanyak **17 hari hujan**

Based on water quality criteria Regulation Government 82/2001 Class II, in general range of river water quality status in the condition lightly polluted

Number of the most rainy day in Kuala Kurun post rain occurred in the December as much as 17 rainy days

PENJELASAN TEKNIS

1. **Kabupaten Gunung Mas** merupakan salah satu kabupaten pemekaran dari Kabupaten Kapuas pada tahun 2002 berdasarkan UU Nomor 5 Tahun 2002.
2. **Secara astronomis**, Kabupaten Gunung Mas terletak antara $\pm 0^{\circ}17'05''$ Lintang Selatan sampai dengan $01^{\circ}39'40''$ Lintang Selatan dan $\pm 113^{\circ}00'45''$ Bujur Timur sampai dengan $114^{\circ}02'05''$ Bujur Timur.
3. **Berdasarkan posisi geografisnya**, Kabupaten Gunung Mas memiliki batas-batas: Utara – Kabupaten Murung Raya; Selatan – Kabupaten Pulang Pisau dan Kota Palangka Raya; Barat – Kabupaten Katingan dan Provinsi Kalimantan Barat; Timur – Kabupaten Kapuas dan Kabupaten Murung Raya.
4. **Kabupaten Gunung Mas terdiri dari 12 kecamatan**, yaitu Kecamatan Manuhing, Kecamatan Manuhing Raya, Kecamatan Rungan, Kecamatan Rungan Hulu, Kecamatan Rungan Barat, Kecamatan Sepang, Kecamatan Mihing Raya, Kecamatan Kurun, Kecamatan Tewah, Kecamatan Kahayan Hulu Utara, Kecamatan Damang Batu, dan Kecamatan Miri Manasa.
5. **Jarak dari Kabupaten** dihitung dari titik 0 kilometer Kabupaten Gunung Mas yaitu Tugu 0

TECHNICAL NOTES

1. **Gunung Mas Regency** is one of the regency which is a division of Kapuas Regency based on UU Number 5 at 2002.
2. **Astronomically**, Gunung Mas Regency is located between $\pm 0^{\circ}17'05''$ South Latitude and $01^{\circ}39'40''$ South Latitude and $\pm 113^{\circ}00'45''$ East Longitude and $114^{\circ}02'05''$ East Longitude.
3. **In terms of geographic position**, Gunung Mas Regency has boundaries as follows: North – Murung Raya Regency; South – Pulang Pisau Regency and Palangka Raya City; West – Katingan Regency and West Borneo Province; East – Kapuas Regency and Murung Raya Regency.
4. **Gunung Mas Regency has 12 subdistricts**, such as: Manuhing Subdistrict, Manuhing Raya Subdistrict, Rungan Subdistrict, Rungan Hulu Subdistrict, Rungan Barat Subdistrict, Sepang Subdistrict, Mihing Raya Subdistrict, Kurun Subdistrict, Tewah Subdistrict, Kahayan Hulu Utara Subdistrict, Damang Batu Subdistrict, and Miri Manasa Subdistrict.
5. **The distance from the subdistrict** are calculated from the capital Subdistrict or the Subdistrict office.

- Kilometer di Kuala Kurun.
6. **Jarak dari Kecamatan** dihitung dari ibukota kecamatan atau kantor kecamatan.
 7. **Meter di atas permukaan laut (disingkat mdpl)** adalah istilah yang digunakan untuk menjelaskan ketinggian suatu tempat dari permukaan laut, dinyatakan dalam meter.
 8. Badan Pusat Statistik (BPS) telah melakukan pendataan Potensi Desa (Podes) sejak tahun 1980. Sejak saat itu, Podes dilaksanakan secara rutin sebanyak 3 kali dalam kurun waktu sepuluh tahun untuk mendukung kegiatan Sensus Penduduk, Sensus Pertanian, ataupun Sensus Ekonomi. Dengan demikian, fakta penting terkait ketersediaan infrastruktur dan potensi yang dimiliki oleh setiap wilayah dapat dipantau perkembangannya secara berkala dan terus menerus.
 9. Sejak tahun 2008, pendataan Podes mengalami perubahan dengan adanya penambahan kuesioner suplemen kecamatan dan kabupaten/kota. Penambahan kuesioner tersebut bertujuan untuk meningkatkan manfaat data Podes bagi para konsumen data dan pemerintah daerah dalam perencanaan pembangunan wilayah.
 10. **Data Podes** merupakan satu-satunya sumber data kewilayahan yang muatannya beragam dan memberi gambaran
 6. **Jarak dari Kecamatan** dihitung dari ibukota kecamatan atau kantor kecamatan.
 7. **Meters above sea level (masl)** is a term used to describe the height of a point above sea level, expressed in meters.
 8. *BPS-Statistics Indonesia has been collecting village potential data since 1980. Podesn has been regularly implemented 3 (three) times within ten years to support the activities of the Population Census, Agriculture Census, or Economic Census. Thus, important facts related to the availability of infrastructure and the potential possessed by each region can be monitored regularly and continually.*
 9. *Since 2008, Podes data collecting has been changed especially in providing additional information from subdistrict and regency/municipality, using separate questionnaires. The goal of these changes is to provide more benefits for data users and local government in regional development planning.*
 10. **Podes data** is the only one source of spatial data consisting of various information and providing a picture of development progress

tentang situasi pembangunan suatu wilayah (regional). Ini berbeda dengan data dari hasil pendekatan rumah tangga yang lebih menekankan pada dimensi aktivitas sektoral. Keduanya sama penting dan menjadi kekayaan BPS.

11. Cakupan Wilayah

Pencacahan Podes dilakukan secara sensus terhadap seluruh wilayah administrasi pemerintah terendah setingkat desa (yaitu desa, kelurahan, nagari, Unit Permukiman Transmigrasi (UPT) yang masih dibina oleh kementerian terkait). Berdasarkan hasil Podes 2018, ada sebanyak 83.931 wilayah setingkat desa yang tersebar di 514 kabupaten/kota.

12. Metode Pengumpulan Data

Pengumpulan data Podes 2018 dilakukan melalui wawancara langsung oleh petugas terlatih dengan narasumber yang relevan. Petugas adalah aparatur ataupun mitra kerja BPS Kabupaten/Kota, sementara narasumber adalah kepala desa/lurah atau narasumber lain yang memiliki pengetahuan terhadap wilayah target pencacahan.

13. Desa/Kelurahan Tepi Laut adalah desa/kelurahan yang sebagian atau seluruh wilayahnya bersinggungan langsung dengan laut, baik berupa pantai maupun tebing karang.

in a region. The Podes data are different from data resulted from household surveys focusing on the dimension of sectoral activities. Both kind of data are important and become the trade mark of BPS-Statistics Indonesia on the data richness aspect.

11. Podes Coverage

Podes enumeration is implemented as a census of the lowest governmental administrative region equivalent to village (i.e. village, kelurahan, nagari, and Transmigration Settlement Unit which is still fostered by the relevant ministry). There were 83,931 village-level areas spread over 514 regencies/municipalities based on the result of Podes 2018.

12. Method of Data Collection

Data Collection of Podes 2018 carried out through direct interviews by trained personnel with relevant respondents. The interviewers are BPS Regency/City personnel or partners, meanwhile, the selected respondents are the village head/lurah head or other respondents who have the knowledge towards the target area of enumeration.

13. Coastal Village/Coastal Kelurahan is a village/kelurahan which some areas are intersect/directly adjacent to the sea, either gently sloping/flat beach or cliffs/reef.

14. **Desa/Kelurahan Bukan Tepi Laut** adalah desa/kelurahan yang wilayahnya tidak bersinggungan langsung dengan laut.
15. **Desa/Kelurahan Lereng/Puncak** adalah desa/kelurahan yang sebagian besar wilayahnya berada di puncak gunung/pegunungan atau terletak di antara puncak sampai lembah.
16. **Desa/Kelurahan Lembah** adalah desa/kelurahan yang wilayahnya sebagian besar terletak di antara dua gunung/pegunungan atau daerah yang mempunyai kedudukan lebih rendah dibandingkan daerah sekitarnya.
17. **Desa/Kelurahan Dataran** adalah desa/kelurahan yang sebagian besar wilayahnya tampak datar, rata, dan memberntang.
18. **Curah Hujan (mm)** adalah ketinggian air hujan yang terkumpul dalam penakar hujan pada tempat yang datar, tidak menyerap, tidak meresap dan tidak mengalir.
19. **Hari Hujan** adalah jumlah hari terjadinya hujan dalam satu bulan.
14. **Non Coastal Village/Coastal Kelurahan** is a village/kelurahan which has no area that intersect/directly adjacent to the sea.
15. **Slope/Peak Village/Kelurahan** is a village/kelurahan which the largest part of village lies on the on the peak mountain or between the peak and the valley.
16. **Valley Village/Kelurahan** is a village/kelurahan which largest part of the area is a low area between two mountains or area that have a position lower than the surrounding areas.
17. **Flat Land/Plain Village/Kelurahan** is a village/kelurahan which the largest part of village appears plane, flat, and stretched.
18. **Precipitation (mm)** is the height of rainwater collected in a graduated rain on a level, does not absorb, not pervasive and does not flow.
19. **Rainy Day** is the number of days of rain in a month.

ULASAN

Kabupaten Gunung Mas merupakan salah satu dari tiga belas kabupaten/kota di Provinsi Kalimantan Tengah, terletak antara $\pm 0^{\circ}17'05''$ - $01^{\circ}39'40''$ Lintang Selatan dan $\pm 113^{\circ}00'45''$ - $114^{\circ}02'05''$ Bujur Timur. Berdasarkan posisi geografisnya, berbatasan dengan Kabupaten Katingan dan Provinsi Kalimantan Barat di sebelah Barat, dan Kabupaten Kapuas dan Kabupaten Murung Raya di sebelah Timur, Kabupaten Murung Raya di sebelah Utara, Kabupaten Pulang Pisau dan Kota Palangka Raya di sebelah Selatan.

Luas wilayah Kabupaten Gunung Mas adalah 10.804 km² dan merupakan kabupaten terluas keenam dari 14 kabupaten yang ada di Kalimantan Tengah (7,04 persen dari luas Provinsi Kalimantan Tengah). Kecamatan Kahayan Hulu Utara memiliki wilayah terluas yaitu sebesar 1.589 km² atau sekitar 14,71 persen dari luas Kabupaten Gunung Mas. Sedangkan Kecamatan Mihing Raya memiliki luas daerah terkecil yaitu sebesar 343 km² (3,17 persen).

Terdapat 4 sungai utama di Kabupaten Gunung Mas yaitu Sungai Kahayan, Sungai Rungan, Sungai Manuhing, dan Sungai Miri. Sungai Kahayan merupakan sungai terpanjang yang melewati Kabupaten Gunung Mas. Sungai merupakan bagian penting dari Masyarakat Kabupaten Gunung Mas, dari nama-nama sungai tersebut dibentuk

DESCRIPTION

Gunung Mas Regency is one of thirteen regency in Kalimantan Tengah Province, it is located between $\pm 0^{\circ}17'05''$ - $01^{\circ}39'40''$ South Latitude and $\pm 113^{\circ}00'45''$ - $114^{\circ}02'05''$ East Longitude. In terms of geographic position, it borders by Katingan Regency and West Borneo Province to the west, by Kapuas Regency and Murung Raya Regency to the east, by Murung Raya Regency to the north, and by Pulang Pisau Regency and Palangka Raya City to the south.

Total area of Gunung Mas Regency is 10.804 square kilometres and it is the sixth largest regency from 14 regency in Kalimantan Tengah (7.04 percent of Kalimantan Tengah). Kahayan Hulu Utara Subdistrict has the largest area by 1.589 square kilometers or about 14,71 percent of total Gunung Mas area. While the smallest area is Mihing Raya Subdistrict which had 343 square kilometers (3,17 percent).

There are four main rivers in Gunung Mas is Kahayan River, Rungan River, Manuhing River and Miri River. Kahayan is the longest river that passes through Gunung Mas. The river is an important part of the Community Gunung Mas, of the names of these rivers formed residential areas were developed into villages and districts with the naming of the region according to the name that

wilayah-wilayah pemukiman yang berkembang menjadi desa-desa dan kecamatan dengan penamaan wilayah sesuai nama sungai yang melintasi.

Curah hujan di suatu tempat dipengaruhi antara lain oleh keadaan iklim, keadaan orografi, dan perputaran/pertemuan arus udara. Oleh karena itu, jumlah curah hujan beragam menurut bulan dan letak stasiun pengamat. Di Kabupaten Gunung Mas, terdapat 5 pos hujan yang terletak di Kuala Kurun, Takaras, Kampuri, Jakatan Raya, dan Tewah.

Rata-rata curah hujan di Kabupaten Gunung Mas sepanjang tahun 2019 berdasarkan pos hujan Kuala Kurun sebesar 257 milimeter. Angka tertinggi terjadi pada bulan Desember (505 milimeter), sedangkan angka terendah terjadi pada bulan Juli (4 milimeter). Jumlah hari hujan tertinggi terjadi pada bulan Desember (17 hari hujan) dan terendah terjadi pada bulan Juli (2 hari hujan).

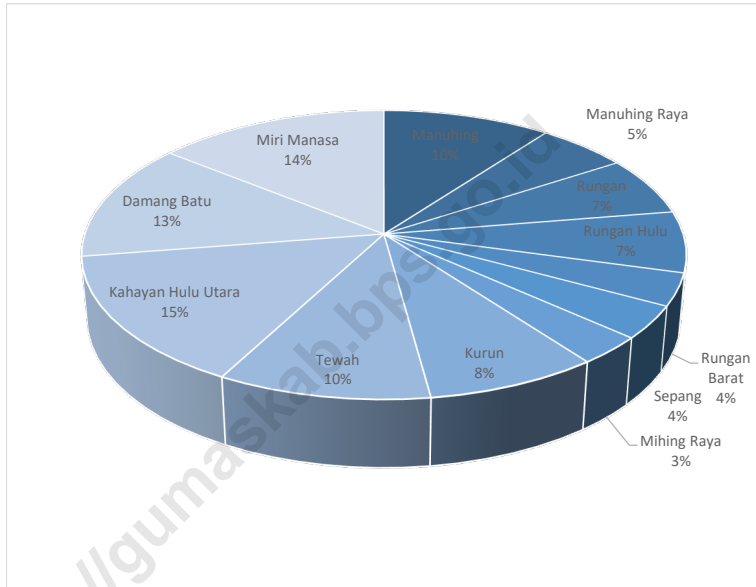
crosses the river.

Rainfall in the area is influenced by climate, orography, and cycling of air flow. Therefore, the volume of rainfall varied by month and place of observation station. In Gunung Mas Regency, there are five rain stations located in Kuala Kurun, Takaras, Kampuri, Jakatan Raya, and Tewah.

In average, the rainfall in Gunung Mas Regency during 2019 based on Kuala Kurun Rain Station was 257 milimeter. The highest was on December (505 milimeter), while the lowest one was recorded on July (20 milimeter). The highest number of rainy days was on December (17 rainy days) and the lowest one was on July (2 rainy days).

Gambar 1.1
Figures

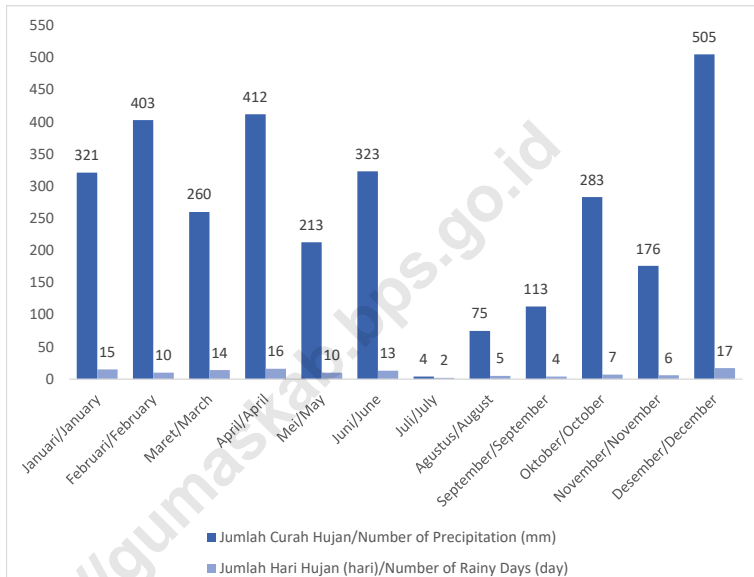
Persentase Luas Daerah menurut Kecamatan di Kabupaten Gunung Mas (%), 2019
Percentage Area of Subdistrict in Gunung Mas Regency (%), 2019



Sumber/Source : Sekretariat Daerah Kabupaten Gunung Mas/ Administration Regional Secretariat of Gunung Mas Regency

Gambar 1.2
Figures

Jumlah Curah Hujan dan Hari Hujan Menurut Bulan di Pos Hujan Kuala Kurun, 2019
Number of Precipitation and Number of Rainy Days by Month in Kuala Kurun Post Rain, 2019



Sumber/Source : Badan Meteorologi Klimatologi dan Geofisika (BMKG)-Stasiun Meteorologi Tjilik Riwut Palangka Raya/BMKG-Tjilik Riwut Meteorologi Station of Palangka Raya

1.1 KEADAAN GEOGRAFI GEOGRAPHY CONDITION

Tabel 1.1.1 **Luas Daerah Menurut Kecamatan di Kabupaten Gunung Mas, 2019**
Table 1.1.1 **Total Area by Subdistrict in Gunung Mas Regency, 2019**

Kecamatan Subdistrict	Ibukota Kecamatan Capital of Subdistrict	Luas ¹ Total Area ¹ (km ² /sq.km)	Persentase terhadap Luas Kabupaten Percentage to Regency's Area
(1)	(2)	(3)	(4)
Manuhing	Tumbang Talaken	1 113	10,3
Manuhing Raya	Tehang	601	5,56
Rungan	Jakatan Raya	710	6,57
Rungan Hulu	Tumbang Rahuyan	738	6,83
Rungan Barat	Rabambang	391	3,62
Sepang	Sepang Simin	397	3,67
Mihing Raya	Kampuri	343	3,17
Kurun	Kuala Kurun	876	8,11
Tewah	Tewah	1 079	9,99
Kahayan Hulu Utara	Tumbang Miri	1 589	14,71
Damang Batu	Tumbang Marikoi	1 425	13,19
Miri Manasa	Tumbang Napoi	1 542	14,27
Gunung Mas		10 804	100

Sumber/Source: Sekretariat Daerah Kabupaten Gunung Mas/Administration Regional Secretariat of Gunung Mas Regency

Tabel 1.1.2 **Jarak ke Ibukota Kabupaten Menurut Kecamatan di Kabupaten Gunung Mas (km), 2019**
Distance to the Capital by Subdistrict in Gunung Mas Regency (km), 2019

Kecamatan Subdistrict	Jarak ke Ibukota (km) Distance to the Capital (km)
(1)	(2)
Manuhing	79,2
Manuhing Raya	112,4
Rungan	44,2
Rungan Hulu	54,1
Rungan Barat	60,2
Sepang	68,35
Mihing Raya	35
Kurun	0
Tewah	28
Kahayan Hulu Utara	66
Damang Batu	85
Miri Manasa	104
Gunung Mas	

Sumber/Source: BPS, Pendataan Potensi Desa (Podes)/BPS-Statistics Indonesia, Village Potential Data Collection

Tabel
Table 1.1.3

Luas Wilayah Menurut Kecamatan dan Desa/Kelurahan di Kabupaten Gunung Mas (km²), 2019
Total Area by Subdistrict and Village/Kelurahan in Gunung Mas Regency (sq.km), 2019

Kecamatan Subdistrict	Desa/Kelurahan Village/Kelurahan	Luas ¹ Total Area ¹ (km ² /sq.km)
(1)	(2)	(3)
Manuhing		1 113
	(001) Takaras	93
	(002) Bereng Jun	225
	(003) Fajar Harapan	12
	(005) Bangun Sari	11
	(006) Belawan Mulya	15
	(007) Bereng Belawan	6
	(008) Tumbang Sepan	70
	(009) Tumbang Talaken	351
	(010) Tangki Dahuyan	187
	(011) Tumbang Jalemu	44
	(012) Taringen	61
	(013) Gohong	38
Manuhing Raya		601
	(001) Tumbang Samui	87
	(002) Tumbang Oroi	28
	(003) Luwuk Tukau	149
	(004) Tehang	239
	(005) Tumbang Mantuhe	54
	(006) Putat Durei	44
Rungan		710
	(001) Parempai	52
	(002) Talangkah	23
	(003) Luwuk Langkuas	90
	(004) Tumbang Kajuei	100

Lanjutan Tabel/Continued Table 1.1.3

Kecamatan Subdistrict	Desa/Kelurahan Village/Kelurahan	Luas ¹ Total Area ¹ (km ² /sq.km)
(1)	(2)	(3)
	(005) Luwuk Kantor	62
	(006) Tumbang Bunut	34
	(008) Tumbang Jutuh	22
	(009) Linau	45
	(010) Tumbang Baringei	87
	(011) Tumbang Malahoi	42
	(015) Jakatan Raya	40
	(016) Bereng Baru	31
	(017) Bereng Malaka	41
	(020) Karya Bakti	41
Rungan Hulu		738
	(001) Jangkit	105
	(003) Tumbang Lapan	135
	(004) Sangal	26
	(006) Batu Puter	125
	(007) Tumbang Rahuyan	74
	(008) Hantapang	51
	(009) Tumbang Mujai	87
	(010) Sei Antai	90
	(011) Tumbang Tuwe	45
Rungan Barat		391
	Hujung Pata	62
	Tumbang Jalemu Kajuei	30
	Jalemu Raya	38
	Jalemu Masulan	34
	Tajah Antang Raya	20
	Rabambang	46
	Mangkawuk	30

Lanjutan Tabel/*Continued Table* 1.1.3

Kecamatan Subdistrict	Desa/Kelurahan Village/Kelurahan	Luas ¹ Total Area ¹ (km ² /sq.km)
(1)	(2)	(3)
	Tumbang Kuayan	42
	Tumbang Langgah	27
	Tusang Raya	36
	Tumbang Bahanei	26
Sepang		397
	Pematang Limau	58
	Tampelas	56
	Sepang Kota	57
	Sepang Simin	57
	Tewai Baru	57
	Tanjung Karitak	56
	Rabauh	56
Mihing Raya		343
	Tuyun	58
	Tumbang Empas	57
	Rangan Tate	55
	Kampuri	58
	Tumbang Danau	57
	Dahian Tambuk	58
Kurun		876
	Pilang Munduk	38
	Tumbang Hakau	27
	Hurung Bunut	10
	Tumbang Tariak	96
	Tumbang Miwan	77
	Tewang Pajangan	38
	Tumbang Lampahung	58
	Teluk Nyatu	88

Lanjutan Tabel/*Continued Table 1.1.3*

Kecamatan Subdistrict	Desa/Kelurahan Village/Kelurahan	Luas ¹ Total Area ¹ (km ² /sq.km)
(1)	(2)	(3)
	Tanjung Riu	58
	Petak Bahandang	58
	Tampang Tumbang Anjir	77
	Kuala Kurun	121
	Tumbang Tambirah	50
	Tumbang Manyangan	23
	Penda Pilang	57
Tewah		1 079
	Sare Rangan	100
	Tumbang Pajangei	88
	Sumur Mas	108
	Tewah	115
	Kasintu	41
	Upon Batu	93
	Batu Nyiwuh	50
	Tumbang Habaon	108
	Tanjung Untung	117
	Sandung Tambun	16
	Sei Riang	86
	Batu Nyapau	24
	Rangan Mihing	37
	Teluk Lawah	32
	Tajau Urap	22
	Karason	42
Kahayan Hulu Utara		1 589
	Tumbang Hamputung	179
	Batu Tangkui	65

Lanjutan Tabel/*Continued Table* 1.1.3

Kecamatan Subdistrict	Desa/Kelurahan Village/Kelurahan	Luas ¹ Total Area ¹ (km ² /sq.km)
(1)	(2)	(3)
	Tumbang Pasangon	78
	Tumbang Miri	206
	Dandang	146
	Penda Rangas	211
	Tumbang Tajungan	119
	Tumbang Takaoi	186
	Tumbang Korik	78
	Tumbang Sian	124
	Tumbang Ponyoi	140
	Teluk Kenduri	57
Damang Batu	Tumbang Marikoi	1 425
	Lawang Kanji	182
	Tumbang Maraya	182
	Tumbang Posu	191
	Tumbang Marikoi	143
	Karetau Rambangun	148
	Tumbang Anoi	185
	Karetau Surian	179
	Tumbang Mahuroi	215
Miri Manasa	Tumbang Napoi	1 542
	Tumbang Lapan	160
	Tumbang Siruk	143
	Tumbang Napoi	169
	Buntoi	149
	Tumbang Koroi	81
	Mangkuhung	153
	Tumbang Manyoi	98

Lanjutan Tabel/*Continued Table* 1.1.3

Kecamatan Subdistrict	Desa/Kelurahan Village/Kelurahan	Luas¹ Total Area¹ (km²/sq.km)
(1)	(2)	(3)
	Tumbang Masukih	142
	Rangan Hiran	136
	H a r o w u	216
	Tumbang Hatung	96
Gunung Mas		10 804

Sumber/*Source*: Sekretariat Daerah Kabupaten Gunung Mas/*Administration Regional Secretariat of Gunung Mas Regency*

Tabel
Table 1.1.4

Luas Wilayah Kawasan Berdasarkan Rencana Tata Ruang Wilayah (RTRW) di Kabupaten Gunung Mas, 2018
Total Area by Plan of Place System Jurisdiction in Gunung Mas Regency, 2018

Rencanan Tata Ruang Wilayah (RTRW) Plan of Place System Jurisdiction		Luas Wilayah (ha) Total Area (ha)
(1)	(2)	
A. Kawasan Lindung/ Protection Area		
1. Kawasan Hutan Lindung/ <i>Protection Forest Area</i>	59 514,03	
2. Kawasan Perlindungan Setempat/ <i>Local Protection Area</i>		
- Kawasan Sepadan Sungai/ <i>River Border Area</i>	5 526,68	
- Kawasan ruang terbuka hijau perkotaan/ <i>Urban Green Open Space</i>	-	
3. Kawasan Suaka Alam Pelestarian Alam dan Cagar Alam dan Cagar Budaya/ <i>Sanctuary Reserve and Nature Conservation and Cultural Heritage Area</i>		
- Kawasan Taman Hutan Raya/ <i>Grand Forest Park Area</i>	-	
- Kawasan Wisata Alam/ <i>Nature Tourism Area</i>	502	
- Kawasan Cagar Budaya/ <i>Cultural Heritage Area</i>	11	
- Koridor Satwa dan Dataran Tinggi/ <i>Wildlife Corridor and Plateau</i>	66 286,25	
4. Kawasan Rawan Bencana Alam/ <i>Natural Disaster Prone Area</i>		
- Kawasan Rawan Banjir/ <i>Flood Prone Area</i>	-	
- Kawasan Rawan Kebakaran Lahan/ <i>Land Fire Prone Area</i>	-	
B. Kawasan Budi Daya/ Cultivation Area		
1. Kawasan Peruntukan Hutan Produksi/ <i>Production Forest Designation Area</i>		
- Hutan Produksi Terbatas (HPT)/ <i>Limited Production Forest</i>	195 420,52	
- Hutan Produksi (HP)/ <i>Production Forest</i>	195 388,47	
2. Kawasan Peruntukan Pertanian/ <i>Agricultural Allocation Area</i>	545 624,09	
- Kawasan Pertanian Tanaman Pangan/ <i>Food Crop Agricultural Area</i>	10 587,62	
- Kawasan Pertanian Tanaman Multicultural/ <i>Multi-cultural Agricultural Area</i>	69 365,06	
- Kawasan Pertanian Perkebunan/ <i>Plantation Agricultural Area</i>	462 147,06	
- Kawasan Pertanian Peternakan/ <i>Farm Livestock Area</i>	3 500	
- Kawasan Pertanian Perikanan/ <i>Fisheries Area</i>	25	

Lanjutan Tabel/*Continued Table 1.1.4*

Rencanan Tata Ruang Wilayah (RTRW) Plan of Plece System Jurisdiction		Luas Wilayah (ha) Total Area (ha)
(1)	(2)	
3. Kawasan Peruntukan Pertambangan/ <i>Mining Allocation Area</i>	4 756,93	
- Pertambangan Mineral Logam/ <i>Metal Mineral Mining</i>	330,93	
- Kawasan Pertambangan Bukan Logam/ <i>Non-Metal Mining Area</i>	4 107,54	
- Kawasan Pertambangan Bebatuan/ <i>Rock Mining Area</i>	318,46	
4. Kawasan Peruntukan Pemukiman/ <i>Resettlement Allocation Area</i>		
- Kawasan Pemukiman Perikanan Perkotaan/ <i>Urban Fisheries Settlement Allocation Area</i>	4 721,44	
- Kawasan Peruntukan Pemukiman Pedesaan/ <i>Rural Settlement Allocation Area</i>	2 393,33	
5. Kawasan Peruntukan Industri/ <i>Industrial Designation Area</i>		
- Kawasan Peruntukan Industri Rumah Tangga/ <i>Household Industrial Designation Area</i>	-	
- Kawasan Peruntukan Industri Sedang dan Besar/ <i>Medium and Large Industrial Allocation Area</i>	254,61	
6. Kawasan Peruntukan Wisata/ <i>Tourism Designation Area</i>		
- Kawasan Peruntukan Wisata/ <i>Tourism Alotment Area</i>	-	
- Kawasan Peruntukan Wisata Budaya/ <i>Alocation of Cultural Tourism</i>	-	

Sumber/*Source*: Badan Perencanaan, Penelitian dan Pengembangan Daerah Kabupaten Gunung Mas/*Regional Planning, Development, and Research Agency of Kabupaten Gunung Mas*

Tabel 1.1.5 Jumlah Desa¹/Kelurahan Menurut Kecamatan dan Letak Geografi di Kabupaten Gunung Mas, 2018
Number of Villages¹/Kelurahan by Subdistrict and Geographical Location in Gunung Mas Regency, 2018

Kecamatan Subdistrict	Tepi Laut Coastal	Bukan Tepi Laut Non-Coastal
(1)	(2)	(3)
Manuhing	-	12
Manuhing Raya	-	6
Rungan	-	15
Rungan Hulu	-	9
Rungan Barat	-	11
Sepang	-	7
Mihing Raya	-	6
Kurun	-	15
Tewah	-	16
Kahayan Hulu Utara	-	12
Damang Batu	-	8
Miri Manasa	-	11
Gunung Mas	-	128

Catatan/Note: ¹Desa pada tabel ini termasuk Unit Permukiman Transmigrasi (UPT) yang masih dibina oleh kementerian terkait/
 Villages in this table include Transmigration Settlement Unit which is still fostered by the relevant ministries

Sumber/Source: BPS, Pendataan Potensi Desa (Podes)/BPS-Statistics Indonesia, Village Potential Data Collection

Tabel 1.1.6 Jumlah Desa¹/Kelurahan Menurut Kecamatan dan Topografi Wilayah di Kabupaten Gunung Mas, 2018
Number of Villages¹/Kelurahan by Subdistrict and Topographical Areas in Gunung Mas Regency, 2018

Kecamatan Subdistrict	Lembah Valley	Lereng/Puncak Slope	Dataran Flat
(1)	(2)	(3)	(4)
Manuhing	-	-	12
Manuhing Raya	-	-	6
Rungan	-	1	14
Rungan Hulu	-	1	8
Rungan Barat	-	1	10
Sepang	-	2	5
Mihing Raya	-	1	5
Kurun	-	9	6
Tewah	-	3	13
Kahayan Hulu Utara	-	12	-
Damang Batu	-	3	5
Miri Manasa	-	11	-
Gunung Mas	-	44	84

Catatan/Note: ¹Desa pada tabel ini termasuk Unit Permukiman Transmigrasi (UPT) yang masih dibina oleh kementerian terkait/
 Villages in this table include Transmigration Settlement Unit which is still fostered by the relevant ministries
 Sumber/Source: BPS, Pendataan Potensi Desa (Podes)/BPS-Statistics Indonesia, Village Potential Data Collection

Tabel 1.1.7
Table

Status Kualitas Air Sungai di Kabupaten Gunung Mas, 2018 dan 2019
Status of River Water Quality in Gunung Mas Regency, 2018 and 2019

Nama Sungai <i>River Name</i>	Nama Titik Samplng <i>Total Sampling Drop</i>	Indeks Polusi\ <i>Pollution Index (Periode I)</i>	2018		
			Kisaran Status Mutu Air Sungai Berdasarkan Kriteria Mutu Air Peraturan Pemerintah 82/2001 Kelas II <i>Range of River Water Quality Status Pursuant to Water Quality Criteria Regulation Government 82/2001 Class II</i>	Indeks Polusi <i>Pollution Index (Periode II)</i>	
(1)	(2)	(3)	(4)	(5)	(6)
Sungai Miri	Harowu	3,84	CEMAR RINGAN	7,38	CEMAR SEDANG
	Masukih	1,68	CEMAR RINGAN	2,70	CEMAR RINGAN
	Tumbang Lapan	1,64	CEMAR RINGAN	3,77	CEMAR RINGAN
Sungai Kahayan	Teluk Kanduri	3,39	CEMAR RINGAN	4,69	CEMAR RINGAN
	Tewah	1,72	CEMAR RINGAN	2,90	CEMAR RINGAN
	Sepang	2,09	CEMAR RINGAN	6,81	CEMAR SEDANG
Sungai Manuhing	Tumbang Talaken	2,85	CEMAR RINGAN	0,68	MEMENUHI BM
	Luwuk Tukau	4,40	CEMAR RINGAN	3,45	CEMAR RINGAN
	Takaras	2,37	CEMAR RINGAN	0,64	MEMENUHI BM
Sungai Rungan	Bereng Malaka	2,24	CEMAR RINGAN	0,43	MEMENUHI BM
	Guhung Rawai	5,90	CEMAR SEDANG	4,77	CEMAR RINGAN
	Tumbang Rahuyan	2,80	CEMAR RINGAN	5,19	CEMAR SEDANG

Lanjutan Tabel/*Continued Table 1.1.7*

Nama Sungai <i>River Name</i>	Nama Titik Sampling <i>Total Sampling Drop</i>	Indeks Polusi <i>Pollution Index</i>	2019
			Kisaran Status Mutu Air Sungai Berdasarkan Kriteria Mutu Air Peraturan Pemerintah 82/2001 Kelas II <i>Range of River Water Quality Status Pursuant to Water Quality Criteria Regulation Government 82/2001 Class II</i>
(1)	(2)	(7)	(8)
Sungai Miri	Napoi	2,07	CEMAR RINGAN
	Desa Siruk	2,89	CEMAR RINGAN
	Tumbang Lapan	2,48	CEMAR RINGAN
Sungai Kahayan	Teluk Kanduri	4,27	CEMAR RINGAN
	Tewah	3,34	CEMAR RINGAN
	Sepang	6,26	CEMAR SEDANG
Sungai Manuhing	Tumbang Talaken	4,13	CEMAR RINGAN
	Luwuk Tukau	3,62	CEMAR RINGAN
	Takaras	3,34	CEMAR RINGAN
Sungai Rungan	Bereng Malaka	2,41	CEMAR RINGAN
	Guhung Rawai	4,13	CEMAR RINGAN
	Tumbang Rahuyan	6,06	CEMAR SEDANG

Sumber/*Source*: Dinas Lingkungan Hidup, Kehutanan dan Perhubungan Kabupaten Gunung Mas/*Environmental, Forest and Transportation Agency of Kabupaten Gunung Mas Regency*

1.2 KEADAAN IKLIM CLIMATE CONDITION

Tabel 1.2.1 **Jumlah Curah Hujan dan Hari Hujan Menurut Bulan di Pos Hujan Kuala Kurun, 2019**
Number of Precipitation and Number of Rainy Days by Month in Kuala Kurun Post Rain, 2019

Bulan Month	Jumlah Curah Hujan Number of Precipitation (mm)	Jumlah Hari Hujan (hari) Number of Rainy Days (day)
(1)	(2)	(3)
Januari/January	321,0	15
Februari/February	403,0	10
Maret/March	260,0	14
April/April	412,0	16
Mei/May	213,0	10
Juni/June	323,0	13
Juli/July	4,0	2
Agustus/August	75,0	5
September/September	113,0	4
Oktober/October	283,0	7
November/November	176,0	6
Desember/December	505,0	17

Sumber/Source: Badan Meteorologi Klimatologi dan Geofisika (BMKG)-Stasiun Meteorologi Tjilik Riwut Palangka Raya/BMKG-Tjilik Riwut Meteorologi Station of Palangka Raya

Tabel 1.2.2 **Jumlah Curah Hujan dan Hari Hujan Menurut Bulan di Pos Hujan Takaras, 2019**
Number of Precipitation and Number of Rainy Days by Month in Takaras Post Rain, 2019

Bulan Month	Jumlah Curah Hujan Number of Precipitation (mm)	Jumlah Hari Hujan (hari) Number of Rainy Days (day)
(1)	(2)	(3)
Januari/January	291,0	18
Februari/February	164,0	16
Maret/March	117,0	7
April/April	387,0	13
Mei/May	52,0	13
Juni/June	128,0	12
Juli/July	4,0	2
Agustus/August	82,0	6
September/September	32,0	5
Oktober/October	102,0	8
November/November	183,0	12
Desember/December	159,5	19

Sumber/Source: Badan Meteorologi Klimatologi dan Geofisika (BMKG)-Stasiun Meteorologi Tjilik Riwut Palangka Raya/BMKG-Tjilik Riwut Meteorologi Station of Palangka Raya

Tabel
Table 1.2.3

Jumlah Curah Hujan dan Hari Hujan Menurut Bulan di Pos Hujan Kampuri, 2019
Number of Precipitation and Number of Rainy Days by Month in Kampuri Post Rain, 2019

Bulan Month	Jumlah Curah Hujan Number of Precipitation (mm)	Jumlah Hari Hujan (hari) Number of Rainy Days (day)
(1)	(2)	(3)
Januari/January	278,0	15
Februari/February	260,8	13
Maret/March	380,0	17
April/April	469,5	17
Mei/May	123,0	14
Juni/June	27,7	14
Juli/July	24,8	5
Agustus/August	26,2	7
September/September	144,4	5
Oktober/October	293,5	18
November/November	95,0	12
Desember/December	532,0	24

Sumber/Source: Badan Meteorologi Klimatologi dan Geofisika (BMKG)-Stasiun Meteorologi Tjilik Riwut Palangka Raya/BMKG-Tjilik Riwut Meteorologi Station of Palangka Raya

Tabel 1.2.4 **Jumlah Curah Hujan dan Hari Hujan Menurut Bulan di Pos Hujan Jakatan Raya, 2019**
Number of Precipitation and Number of Rainy Days by Month in Jakatan Raya Post Rain, 2019

Bulan Month	Jumlah Curah Hujan Number of Precipitation (mm)	Jumlah Hari Hujan (hari) Number of Rainy Days (day)
(1)	(2)	(3)
Januari/January	502,0	16
Februari/February	315,0	16
Maret/March	472,0	17
April/April	603,0	17
Mei/May	226,0	18
Juni/June	246,0	13
Juli/July	46,0	5
Agustus/August	177,0	6
September/September	37,0	3
Oktober/October	243,0	15
November/November	367,0	17
Desember/December	504,0	18

Sumber/Source: Badan Meteorologi Klimatologi dan Geofisika (BMKG)-Stasiun Meteorologi Tjilik Riwut Palangka Raya/BMKG-Tjilik Riwut Meteorologi Station of Palangka Raya

Tabel
Table 1.2.5

Jumlah Curah Hujan dan Hari Hujan Menurut Bulan di Pos Hujan Tewah, 2019
Number of Precipitation and Number of Rainy Days by Month in Tewah Post Rain, 2019


Bulan Month	Jumlah Curah Hujan Number of Precipitation (mm)	Jumlah Hari Hujan (hari) Number of Rainy Days (day)
(1)	(2)	(3)
Januari/January	305,5	18
Februari/February	342,0	18
Maret/March	218,0	16
April/April	621,5	17
Mei/May	191,5	12
Juni/June	344,5	14
Juli/July	23,0	2
Agustus/August	114,0	6
September/September	47,5	2
Oktober/October	259,0	13
November/November	274,0	12
Desember/December	584,5	25

Sumber/Source: Badan Meteorologi Klimatologi dan Geofisika (BMKG)-Stasiun Meteorologi Tjilik Riwut Palangka Raya/BMKG-Tjilik Riwut Meteorologi Station of Palangka Raya

2 PEMERINTAHAN GOVERNMENT

Persentase Anggota DPRD Menurut Jenis Kelamin, 2018-2019

Percentage of Regional House Representative's Member by Sex, 2018-2019



Persentase perempuan yang menduduki jabatan sebagai anggota DPRD meningkat dibandingkan tahun 2018. Hal ini menunjukkan adanya kesetaraan gender di DPRD Kabupaten Gunung Mas.

The percentage of women in office as a member of DPRD increased compared 2018. This shows the existence of gender equality in Gunung Mas Regency DPRD.

PENJELASAN TEKNIS

1. Kabupaten Gunung Mas terdiri dari 12 kecamatan dan 128 desa/kelurahan (termasuk upt). Kecamatan pemekaran terbaru adalah Kecamatan Rungan Barat. Pada tahun 2013, sebagian wilayah Kecamatan Rungan dan Rungan Hulu dipecah dan digabungkan menjadi Kecamatan Rungan Barat.
2. Kecamatan Tewah memiliki jumlah desa terbanyak di Kabupaten Gunung Mas.
3. Kabupaten Gunung Mas dipimpin oleh seorang Bupati dibantu oleh Wakil Bupati. Dalam menjalankan tugas pemerintahan eksekutif, Bupati membawahi beberapa Dinas, Badan, Kantor, dan lembaga pemerintah daerah lainnya.
4. **Dewan Perwakilan Rakyat Daerah atau disingkat DPRD** adalah lembaga perwakilan rakyat daerah yang melaksanakan fungsi-fungsi pemerintah daerah sebagai mitra sejajar Pemerintah Daerah. Fungsi DPRD mencakup fungsi legislasi, fungsi anggaran, dan fungsi pengawasan. DPRD dipimpin oleh seorang Ketua DPRD, sedangkan administrasi di dalamnya dilaksanakan oleh Sekretariat DPRD.
5. **Kelurahan** adalah pembagian wilayah administratif di Indonesia

TECHNICAL NOTES

1. *Gunung Mas Regency is consisted of 12 subdistrict and 128 villages (include upt). The latest expansion is the Rungan Barat Subdistrict. In 2013, parts of Rungan and Rungan Hulu Subdistrict broken up and incorporated into the Rungan Barat Subdistrict.*
2. *Tewah subdistrict has the largest number of villages in Gunung Mas regency.*
3. *Gunung mas Regancy is led by a regent assisted by vice regent. In carrying out the task of establishing government executives, regents oversees several department, agency, office, and other local government agencies.*
4. **House of Regional Representatives** is abbreviated legislative branches areas that carry out the functions of local government as an equal partner local government. House of regional representatives functions include legislasi function, the function of the budget, and monitoring functions. House of regional representatives is headed by a chairman, while the administration is in it is implemented by the secretariat of parliament.
5. **Kelurahan** is the division of administrative regions in indonesia

di bawah kecamatan. Dalam konteks otonomi daerah di Indonesia, Kelurahan merupakan wilayah kerja Lurah sebagai Perangkat Daerah Kabupaten atau kota.

6. **Desa** adalah kesatuan wilayah yang dihuni oleh sejumlah keluarga yang mempunyai sistem pemerintahan sendiri (dikepalai oleh seorang kepala desa).
7. **Rukun Warga (RW)** adalah pembagian wilayah di Indonesia di bawah Desa atau Kelurahan (atau di bawah: Dusun atau Lingkungan Kelurahan).
8. **Rukun Tetangga (RT)** adalah pembagian wilayah di Indonesia di bawah Rukun Warga. Rukun Tetangga bukanlah termasuk pembagian administrasi pemerintahan, dan pembentukannya adalah melalui musyawarah masyarakat setempat dalam rangka pelayanan kemasyarakatan yang ditetapkan oleh Desa atau Kelurahan.
9. **PNS daerah** adalah Pegawai Negeri Sipil yang bekerja di daerah otonom seperti daerah provinsi/kabupaten/kota dan gajinya dibebankan pada Anggaran Pendapatan dan Belanja Daerah (APBD) dan dipekerjakan pada pemerintah daerah maupun dipekerjakan di luar instansi induknya.
10. **PNS Pusat** adalah Pegawai Negeri Sipil yang gajinya dibebankan *under subdistrict. In the context of regional autonomy in indonesia, a village headman as a working area of the regency or municipality.*
6. **The village** is a unitary region inhabited by a number of families who have their own system of government (headed by a village chief).
7. **Rukun warga (RW)** is the division of regions in indonesia under the village or village (or under: environment hamlet or village).
8. **Neighborhood (RT)** is the division of regions in indonesia under rukun warga. Neighborhood is not including the division of administration, and the formation of local communities is through consultation in the framework of community service set by the village or village.
9. **Regional civil servants** are civil servants working in autonomous regions such as provincial/regency/municipality and his salary is charged to the regional income and expenditure budget (apbd) and employed in local government and its parent employed outside agencies.
10. **The vertical civil servants** are civil servant whose salary is charged to

pada Anggaran Pendapatan dan Belanja Negara (APBN) dan bekerja pada Departemen, Lembaga Non Departemen, Kesekretariatan Lembaga tertinggi/Tinggi Negara, dan kepaniteraan pengadilan.

the state budget (apbn) and worked for the department, institute of non department, secretariat highest institution/high country, and the court registry.

11. Statistik Keuangan Pemerintah Desa, perkiraan pengeluaran dan pendapatan diperoleh dari Survei Keuangan Tingkat Desa berdasarkan sampel lebih kurang 10 persen dari seluruh desa di Indonesia.

11. At village level, the financial statistics are obtained through a village financial survey. This survey is conducted on a sample basis covering about 10 percent of the total villages in indonesia.

<https://gumaskab.bps.go.id/>

ULASAN

Kabupaten Gunung Mas dibagi ke dalam 12 kecamatan, 13 kelurahan, 114 desa, dan 1 UPT. Kecamatan yang memiliki desa terbanyak adalah Kecamatan Tewah terdiri dari 16 desa/kelurahan. Sedangkan Kecamatan Manuhing Raya dan Mihing Raya merupakan kecamatan dengan jumlah desa/kelurahan paling sedikit yaitu 6 desa/kelurahan.

Dewan Perwakilan Rakyat Daerah (DPRD) Kabupaten Gunung Mas tahun 2019 memiliki 25 wakil rakyat yang terdiri dari 13 orang laki-laki dan 12 orang perempuan. Jumlah perempuan yang menjabat sebagai anggota DPRD pada tahun 2019 mengalami peningkatan yang cukup signifikan dibandingkan dengan tahun 2018 (42 persen). Partai Partai Demokrasi Indonesia Perjuangan (PDI-P) memiliki wakil di DPRD terbanyak yaitu 7 orang dan sisanya tersebar pada delapan partai lainnya. Anggota DPRD Kabupaten Gunung Mas sebagian besar berpendidikan S1, yaitu berjumlah 13 orang, 9 orang berpendidikan SMA, dan 2 orang berpendidikan S2 serta sisanya berpendidikan DIII sebanyak 1 orang.

Pemerintah daerah Kabupaten Gunung Mas membawahi Satuan Kerja Perangkat Daerah (SKPD) yang kemudian mulai 2016 berubah sebutan menjadi Satuan Organisasi Perangkat Daerah (SOPD). Jumlah PNS daerah di Kabupaten Gunung Mas yang terdaftar di Badan Kepegawaian

DESCRIPTION

Gunung Mas Regency consisted of 12 subdistricts, 13 kelurahan, 114 villages, and 1 UPT. The subdistrict with largest number of villages/kelurahan is Tewah Subdistrict. While, Manuhing and Mihing raya Subdistrict are the subdistrict with lowest number of villages/kelurahan, i.e 6 villages/kelurahan.

Regional Representatif of Gunung Mas Regency in 2019 had 25 representatives in consisting of 13 men and 12 women. The number of women serving as members of regional representatif in 2019 increased significantly compared to 2018 (42 percent). Demokrasi Indonesia Perjuangan (PDI-P) had 7 representatives in parliament, while the rest representing for eight other parties. Gunung Mas Regional Representatives members mostly (13 people) were undergraduates, 9 people had high school qualification, and 2 people had postgraduate, the rest had Diploma III (1 people).

Regional government of Gunung Mas Regency oversees the Satuan Kerja Perangkat Daerah (SKPD) which then since in 2016 changed the title into the Satuan Organisasi Perangkat Daerah (SOPD). Number of regional civil servants in Gunung Mas Regency who registered in the Regional Civil Servant

Daerah berjumlah 3.374 orang. Proporsi PNS daerah perempuan lebih besar daripada PNS daerah laki-laki yaitu sebesar 56,73 persen.

Jika diamati menurut golongan kepangkatan, jumlah PNS daerah golongan III yang paling banyak yaitu sebesar 2.036 orang, menyusul golongan IV 887 orang dan golongan II sebanyak 443 orang, sedangkan sisanya 8 orang adalah pegawai golongan I. PNS daerah di Kabupaten Gunung Mas sebagian besar menamatkan pendidikan tingkat sarjana/doktor/Ph.D yaitu sebesar 61,20 persen.

Pendapatan daerah Pemerintah Kabupaten Gunung Mas selama tahun anggaran 2019 sebesar 1.042.153,10 juta rupiah (belum diaudit). Penerimaan paling besar berasal dari dana perimbangan dengan jumlah 834.759,27 juta rupiah, kemudian diikuti Pendapatan Asli Daerah dengan 77.264,46 juta rupiah. Sedangkan lain-lain pendapatan daerah yang sah adalah sebesar 130.129,37 juta rupiah.

Realisasi penerimaan Kabupaten Gunung Mas tahun 2019 tercatat sebesar 1.042.153,10 juta rupiah, dibandingkan dengan realisasi penerimaan tahun 2018 yang berjumlah 1.170.839,36 juta rupiah turun sebesar 10,99 persen. Sedangkan realisasi pengeluaran Kabupaten Gunung Mas 2019 berjumlah 824.874,43 juta rupiah mengalami penurunan sebesar 4,40 persen dibanding tahun 2018 sebesar 862.883,33 juta rupiah.

Agency amounted to 3,374 people. The proportion of female regional civil servants is bigger than male civil servant that is equal to 56.73 percent.

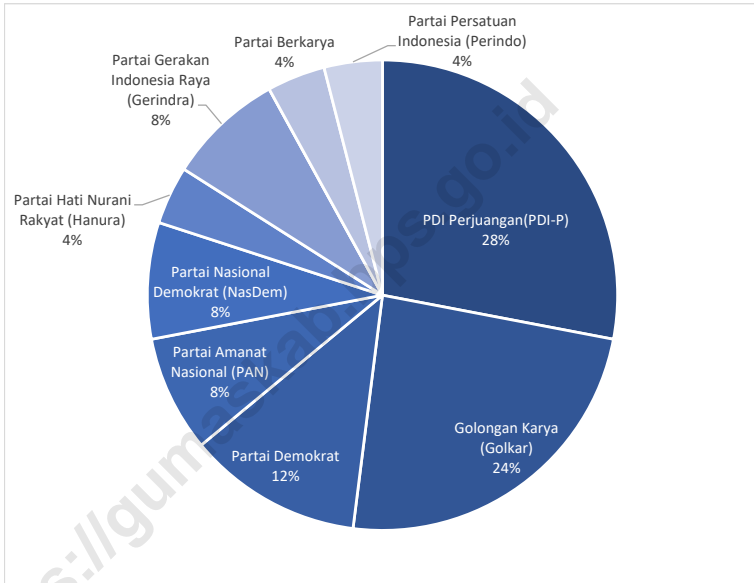
If observed according to hierarchy, the highest number of range III regional civil servants is 2,036 people., followed by range IV is 887 people and range II is 443 people, while the remaining 8 people are employees of range I. Regional civil servant in Gunung Mas Regency mostly completed their undergraduates/doctoral/Ph.D at 61.20 percent.

The regional income realization from the Regional Government of Gunung Mas during the fiscal year 2019 amounted to 1,042,153.10 million rupiah (unaudited). The highest contributor was from local revenue which grossed 834,759.27 million rupiah, followed by a fiscal balance transfer of 77,264.46 million rupiah. Meanwhile, other lawful local revenue amounted to 130,129.37 million rupiah.

Realization of revenue in Gunung Mas Regency in 2019 amounted to 1,042,153.10 million rupiah, compared to the realization of revenue in 2018 which amounted to 1,170,839.36 million rupiah, an decrease of 10.99 percent. While the realization of expenditure in Gunung Mas Regency in 2019 amounted to 824,874.43 million rupiah, an decrease of 4.40 percent compared to 2018, which was 862,883.33 million rupiah.

Gambar 2.1
Figures

Persentase Anggota Dewan Perwakilan Rakyat Daerah (DPRD) Menurut Partai Politik di Kabupaten Gunung Mas, 2019
Percentage of Regional House of Representative's Member by Political Parties in Gunung Mas Regency, 2019

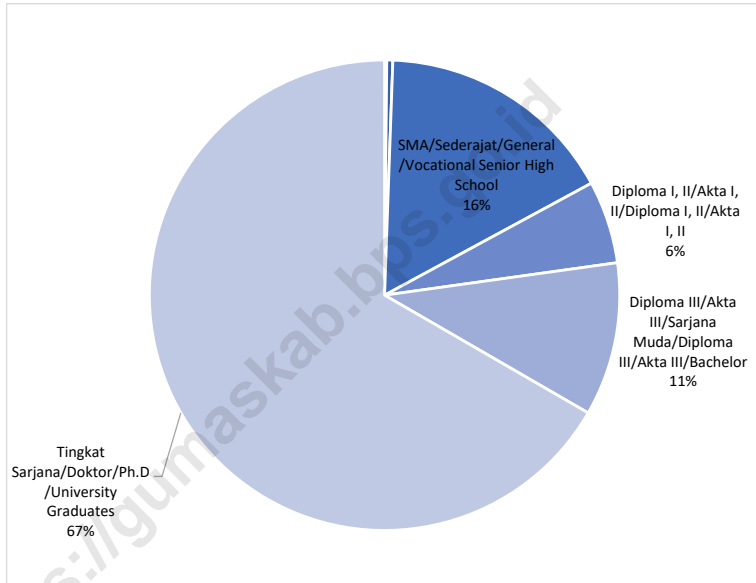


Catatan/Note: ¹Data per Agustus 2019/Data per August 2019

Sumber/Source: Sekretariat DPRD Kabupaten Gunung Mas/The Regional Secretary of Gunung Mas Regency

Gambar 2.2
Figures

Persentase Pegawai Negeri Sipil Daerah Menurut Tingkat Pendidikan di Kabupaten Gunung Mas, Desember 2019
Percentage of Regional Civil Servants by Educational Level in Gunung Mas Regency, December 2019



Sumber/Source: Badan Kepegawaian, Pendidikan dan Pelatihan Daerah Kabupaten Gunung Mas/Regional Employment, Education and Training Agency of Gunung Mas Regency

2.1 WILAYAH ADMINISTRATIF ADMINISTRATIVE AREA

Tabel 2.1.1 **Jumlah Desa¹/Kelurahan Menurut Kecamatan, 2015-2019**
Table 2.1.1 **Number of Villages¹/Kelurahan by Subdistrict, 2015-2019**

Kecamatan Subdistrict	2015	2016	2017	2018	2019
(1)	(2)	(3)	(4)	(5)	(6)
Manuhing	12	12	12	12	12
Manuhing Raya	6	6	6	6	6
Rungan	14	14	14	15	15
Rungan Hulu	9	9	9	9	9
Rungan Barat	11	11	11	11	11
Sepang	7	7	7	7	7
Mihing Raya	6	6	6	6	6
Kurun	15	15	15	15	15
Tewah	16	16	16	16	16
Kahayan Hulu Utara	12	12	12	12	12
Damang Batu	8	8	8	8	8
Miri Manasa	11	11	11	11	11
Gunung Mas	127	127	127	128	128

Catatan/Note: ¹Termasuk kelurahan dan Unit Permukiman Transmigrasi (UPT)/Include Transmigration Settlement Unit

Sumber/Source: Peraturan Kepala Badan Pusat Statistik Nomor 29 Tahun 2018 Tanggal 15 Januari 2018 tentang Perubahan Atas Peraturan Kepala Badan Pusat Statistik Nomor 55 Tahun 2017 tentang Kode dan Nama Wilayah Kerja Statistik Tahun 2017/Chief Statistician Regulation Number 29/2018, January 15 2018, as a revision of Chief Statistician Regulation Number 55 of 2017 on Code and Name of Regional Level of Data Collection
Peraturan Kepala Badan Pusat Statistik Nomor 3 Tahun 2019 Tanggal 6 Mei 2019 tentang Perubahan Atas Peraturan Kepala Badan Pusat Statistik Nomor 90 Tahun 2018 tentang Kode dan Nama Wilayah Kerja Statistik Tahun 2018/Chief Statistician Regulation Number 3/2019, May 6 2019, as a revision of Chief Statistician Regulation Number 90 of 2018 on Code and Name of Regional Level of Data Collection
Peraturan Kepala Badan Pusat Statistik Nomor 1 Tahun 2020 Tanggal 5 Februari 2020 tentang Perubahan Atas Peraturan Kepala Badan Pusat Statistik Nomor 3 Tahun 2019 tentang Kode dan Nama Wilayah Kerja Statistik Tahun 2019/Chief Statistician Regulation Number 1/2020, February 5 2020, as a revision of Chief Statistician Regulation Number 3 of 2019 on Code and Name of Regional Level of Data Collection

Tabel
Table 2.1.2

**Jumlah Rukun Warga (RW) dan Rukun Tetangga (RT)
Menurut Kecamatan di Kabupaten Gunung Mas, 2019
Number of RT and RW by Subdistrict in Gunung Mas
Regency, 2019**

Kecamatan Subdistrict	RW			RT		
	2017	2018	2019	2017	2018	2019
(1)	(2)	(3)	(4)	(5)	(6)	(7)
Manuhing	8	4	13	63	43	49
Manuhing Raya	7	7	7	22	22	22
Rungan	16	16	14	57	57	52
Rungan Hulu	14	11	12	33	27	33
Rungan Barat	16	16	16	29	39	45
Sepang	9	9	11	25	25	29
Mihing Raya	6	7	7	24	24	24
Kurun	13	13	12	68	68	69
Tewah	-	-	-	71	70	68
Kahayan Hulu Utara	2	2	3	30	30	26
Damang Batu	1	1	8	21	21	23
Miri Manasa	-	-	6	20	20	21
Gunung Mas	92	86	109	463	446	461

Sumber/Source: Badan Pemberdayaan Masyarakat dan Desa Kabupaten Gunung Mas/Community and Village Empowerment Agency of Gunung Mas Regency

Tabel
Table 2.1.3

**Jumlah Desa¹/Kelurahan Menurut Kepemilikan Badan
Permasyarakatan Desa/Lembaga Musyawarah Kelurahan
dan Kecamatan di Kabupaten Gunung Mas, 2018**
**Number of Villages¹/Kelurahan by Village Consultative
Board/Kelurahan Consultative Board and Subdistrict in
Gunung Mas Regency, 2018**

Kecamatan Subdistrict	Badan Permasyarakatan Desa Village Consultative Board		Lembaga Musyawarah Kelurahan Kelurahan Consultative Board	
	Ada Available	Tidak Ada Not Available	Ada Available	Tidak Ada Not Available
(1)	(2)	(3)	(4)	(5)
Manuhing	11	-	-	1
Manuhing Raya	5	-	-	1
Rungan	12	1	-	1
Rungan Hulu	8	-	-	1
Rungan Barat	10	-	-	1
Sepang	6	-	-	1
Mihing Raya	5	-	-	1
Kurun	13	-	-	2
Tewah	15	-	-	1
Kahayan Hulu Utara	11	-	-	1
Damang Batu	77	-	-	1
Miri Manasa	10	-	-	1
Gunung Mas	114	1	-	13

Catatan/Note: ¹Termasuk Unit Pemukiman Transmigrasi (UPT)/Include Transmigration Settlement Unit

Sumber/Source: BPS, Pendataan Potensi Desa (Podes)/BPS-Statistics Indonesia, Village Potential Data Collection

2.2 DEWAN PERWAKILAN RAKYAT DAERAH (DPRD) THE REGIONAL HOUSE OF REPRESENTATIVE

Tabel 2.2.1 **Jumlah Anggota Dewan Perwakilan Rakyat Daerah (DPRD) Menurut Partai Politik dan Jenis Kelamin di Kabupaten Gunung Mas, 2018 dan 2019**
Number of Regional House of Representative's Member by Political Parties and Sex in Gunung Mas Regency, 2018 and 2019

Partai Politik <i>Political Parties</i>	2018		Jumlah <i>Total</i>
	Laki-laki <i>Male</i>	Perempuan <i>Female</i>	
(1)	(2)	(3)	(4)
PDI Perjuangan(PDI-P)	5	4	9
Golongan Karya (Golkar)	3	-	3
Partai Demokrat	2	1	3
Partai Amanat Nasional (PAN)	1	1	2
Partai Nasional Demokrat (NasDem)	3	-	3
Partai Hati Nurani Rakyat (Hanura)	2	-	2
Partai Gerakan Indonesia Raya (Gerindra)	1	1	2
Partai Keadilan dan Persatuan Indonesia (PKPI)	1	-	1
Partai Berkarya	-	-	-
Partai Persatuan Indonesia (Perindo)	-	-	-
Jumlah/Total	18	7	25

Lanjutan Tabel/Continued Table 2.2.1

Partai Politik Political Parties	2019 ¹		
	Laki-laki Male	Perempuan Female	Jumlah Total
(1)	(5)	(6)	(7)
PDI Perjuangan(PDI-P)	3	4	7
Golongan Karya (Golkar)	3	3	6
Partai Demokrat	1	2	3
Partai Amanat Nasional (PAN)	1	1	2
Partai Nasional Demokrat (NasDem)	2	-	2
Partai Hati Nurani Rakyat (Hanura)	1	-	1
Partai Gerakan Indonesia Raya (Gerindra)	-	2	2
Partai Keadilan dan Persatuan Indonesia (PKPI)	-	-	-
Partai Berkarya	1	-	1
Partai Persatuan Indonesia (Perindo)	1	-	1
Jumlah/Total	13	12	25

Catatan/Note: ¹Data per Agustus 2019/Data per August 2019

Sumber/Source: Sekretariat DPRD Kabupaten Gunung Mas/The Regional Secretary of Gunung Mas Regency

Tabel
Table 2.2.2

Jumlah Anggota Dewan Perwakilan Rakyat Daerah (DPRD) Menurut Tingkat Pendidikan dan Jenis Kelamin di Kabupaten Gunung Mas, 2018 dan 2019
Number of Regional House of Representative's Member by Educational Level and Sex in Gunung Mas Regency, 2018 and 2019

Tingkat Pendidikan <i>Educational Level</i>	2018		
	Laki-laki <i>Male</i>	Perempuan <i>Female</i>	Jumlah <i>Total</i>
(1)	(2)	(3)	(4)
SLTA	11	1	12
D-I	-	-	-
D-II	-	-	-
D-III	-	-	-
D-IV	-	-	-
S-1	6	4	10
S-2	1	2	3
S-3	-	-	-
Jumlah/Total	18	7	25

Lanjutan Tabel/Continued Table 2.2.2

Tingkat Pendidikan <i>Educational Level</i>	2019 ¹		
	Laki-laki <i>Male</i>	Perempuan <i>Female</i>	Jumlah <i>Total</i>
(1)	(5)	(6)	(7)
SLTA	7	2	9
D-I	-	-	-
D-II	-	-	-
D-III	-	1	1
D-IV	-	-	-
S-1	5	8	13
S-2	1	1	2
S-3	-	-	-
Jumlah/Total	13	12	25

Catatan/Note: Data per Agustus 2019/Data per August 2019

Sumber/Source: Sekretariat DPRD Kabupaten Gunung Mas/The Regional Secretary of Gunung Mas Regency

2.3 SUMBER DAYA MANUSIA HUMAN RESOURCES

Tabel 2.3.1 Jumlah Pegawai Negeri Sipil Daerah Menurut Jabatan dan Jenis Kelamin di Kabupaten Gunung Mas, Desember 2018 dan Desember 2019
Number of Regional Civil Servants by Occupation and Sex in Gunung Mas Regency, Desember 2018 dan Desember 2019

Jabatan <i>Occupation</i>	2018		Jumlah <i>Total</i>
	Laki-laki <i>Male</i>	Perempuan <i>Female</i>	
(1)	(2)	(3)	(4)
Fungsional Tertentu <i>Specific Functional</i>	716	1 471	2 187
Fungsional Umum <i>Staf General Functional</i>	308	205	513
Struktural/ <i>Structural</i>	442	211	653
Eselon V/ <i>5th Echelon</i>	-	-	-
Eselon IV/ <i>4th Echelon</i>	294	173	467
Eselon III/ <i>3rd Echelon</i>	118	35	153
Eselon II/ <i>2nd Echelon</i>	30	3	33
Eselon I/ <i>1st Echelon</i>	-	-	-
Jumlah/<i>Total</i>	1 466	1 887	3 353

Lanjutan Tabel/*Continued Table 2.2.1*

Jabatan <i>Occupation</i>	2019		
	Laki-laki <i>Male</i>	Perempuan <i>Female</i>	Jumlah <i>Total</i>
(1)	(5)	(6)	(7)
Fungsional Tertentu <i>Specific Functional</i>	725	1 498	2 223
Fungsional Umum <i>Staf General Functional</i>	328	213	541
Struktural/ <i>Structural</i>	407	203	610
Eselon V/ <i>5th Echelon</i>	-	-	-
Eselon IV/ <i>4th Echelon</i>	270	169	439
Eselon III/ <i>3rd Echelon</i>	111	31	142
Eselon II/ <i>2nd Echelon</i>	26	3	29
Eselon I/ <i>1st Echelon</i>	-	-	-
Jumlah/<i>Total</i>	1 460	1 914	3 374

Sumber/*Source*: Badan Kepegawaian dan Pengembangan Sumber Daya Manusia Kabupaten Gunung Mas/*Human Resources Development Agency of Gunung Mas Regency*

Tabel
Table 2.3.2

Jumlah Pegawai Negeri Sipil Daerah Menurut Tingkat Pendidikan dan Jenis Kelamin di Kabupaten Gunung Mas, Desember 2018 dan Desember 2019
Number of Regional Civil Servants by Educational Level and Sex in Gunung Mas Regency, December 2018 and December 2019

Tingkat Pendidikan <i>Educational Level</i>	2018		
	Laki-laki <i>Male</i>	Perempuan <i>Female</i>	Jumlah <i>Total</i>
(1)	(2)	(3)	(4)
Sampai dengan SD <i>Up to Primary School</i>	7	-	7
SMP/Sederajat <i>General Vocational Junior High School</i>	18	2	20
SMA/Sederajat <i>General/Vocational Senior High School</i>	314	325	639
Diploma I, II/Akta I, II <i>Diploma I, II/Akta I, II</i>	96	166	262
Diploma III/Akta III/Sarjana Muda <i>Diploma III/Akta III/Bachelor</i>	113	260	373
Tingkat Sarjana/Doktor/Ph.D <i>University Graduates</i>	918	1 134	2 052
Jumlah/Total	1 4 66	1 887	3 353

Lanjutan Tabel/*Continued Table 2.3.2*

Tingkat Pendidikan <i>Educational Level</i>	2019		
	Laki-laki <i>Male</i>	Perempuan <i>Female</i>	Jumlah <i>Total</i>
(1)	(5)	(6)	(7)
Sampai dengan SD <i>Up to Primary School</i>	5	-	5
SMP/Sederajat <i>General Vocational Junior High School</i>	13	1	14
SMA/Sederajat <i>General/Vocational Senior High School</i>	281	277	558
Diploma I, II/Akta I, II <i>Diploma I, II/Akta I, II</i>	69	123	192
Diploma III/Akta III/Sarjana Muda <i>Diploma III/Akta III/Bachelor</i>	107	249	356
Tingkat Sarjana/Doktor/Ph.D <i>University Graduates</i>	985	1 264	2 249
Jumlah/Total	1 460	1 914	3 374

Sumber/*Source*: Badan Kepegawaian, Pendidikan dan Pelatihan Daerah Kabupaten Gunung Mas/*Regional Employment, Education and Training Agency of Gunung Mas Regency*

Tabel
Table 2.3.3

**Jumlah Pegawai Negeri Sipil Daerah Menurut Tingkat
Kepangkatan dan Jenis Kelamin di Kabupaten Gunung
Mas, Desember 2018 dan Desember 2019**
*Number of Regional Civil Servants by Hierarchy and Sex
in Gunung Mas Regency, December 2018 and December
2019*

Pangkat/Golongan/Ruang <i>Hierarchy</i>	2018		
	Laki-laki <i>Male</i>	Perempuan <i>Female</i>	Jumlah <i>Total</i>
(1)	(2)	(3)	(4)
1. I/A (Juru Muda)	-	-	-
2. I/B (Juru Muda Tingkat I)	2	-	2
3. I/C (Juru)	1	1	2
4. I/D (Juru Tingkat I)	8	-	8
Golongan I/Range I	11	1	12
5. II/A (Pengatur Muda)	24	13	37
6. II/B (Pengatur Muda Tingkat I)	52	50	102
7. II/C (Pengatur)	91	124	215
8. II/D (Pengatur Tingkat I)	54	72	126
Golongan II/Range II	221	259	480
9. III/A (Penata Muda)	162	329	491
10. III/B (Penata Muda Tingkat I)	210	324	534
11. III/C (Penata)	252	290	542
12. III/D (Penata Tingkat I)	206	212	418
Golongan III/Range III	830	1 155	1 985
13. IV/A (Pembina)	272	304	576
14. IV/B (Pembina Tingkat I)	106	164	270
15. IV/C (Pembina Utama Muda)	25	4	29
16. IV/D (Pembina Utama Madya)	1	-	1
17. IV/E (Pembina Utama)	-	-	0
Golongan IV/Range IV	404	472	876
Jumlah/Total	1 466	1 887	3 353

Lanjutan Tabel/Continued Table 2.3.3

Pangkat/Golongan/Ruang Hierarchy	2019		Jumlah Total
	Laki-laki Male	Perempuan Female	
(1)	(5)	(6)	(7)
1. I/A (Juru Muda)	-	-	-
2. I/B (Juru Muda Tingkat I)	1	-	1
3. I/C (Juru)	1	-	1
4. I/D (Juru Tingkat I)	6	-	6
Golongan I/Range I	8	-	8
5. II/A (Pengatur Muda)	22	11	33
6. II/B (Pengatur Muda Tingkat I)	43	45	88
7. II/C (Pengatur)	59	86	145
8. II/D (Pengatur Tingkat I)	81	96	177
Golongan II/Range II	205	238	443
9. III/A (Penata Muda)	148	266	414
10. III/B (Penata Muda Tingkat I)	246	415	661
11. III/C (Penata)	260	328	588
12. III/D (Penata Tingkat I)	182	191	373
Golongan III/Range III	836	1 200	2 036
13. IV/A (Pembina)	259	261	520
14. IV/B (Pembina Tingkat I)	129	209	338
15. IV/C (Pembina Utama Muda)	22	5	27
16. IV/D (Pembina Utama Madya)	1	1	2
17. IV/E (Pembina Utama)	-	-	-
Golongan IV/Range IV	411	476	887
Jumlah/Total	1 460	1 914	3 374

Sumber/Source: Badan Kepegawaian, Pendidikan dan Pelatihan Daerah Kabupaten Gunung Mas/Regional Employment, Education and Training Agency of Gunung Mas Regency

Tabel
Table 2.3.4

Jumlah Pegawai Negeri Sipil Daerah Menurut Kelompok Umur dan Jenis Kelamin di Kabupaten Gunung Mas, Desember 2018 dan Desember 2019
Number of Regional Civil Servants by Age Group and Sex in Gunung Mas Regency, December 2018 and December 2019

Kelompok Umur Age Group	2018		Jumlah Total
	Laki-laki Male	Perempuan Female	
(1)	(2)	(3)	(4)
18-20	-	-	-
21-25	4	-	4
26-30	34	96	130
31-35	171	366	537
36-40	297	410	707
41-45	254	276	530
46-50	241	273	514
51-55	271	286	557
56-60	192	177	369
61-65	2	3	5
66+	-	-	-
Jumlah/Total	1 466	1 887	3 353

Lanjutan Tabel/*Continued Table* 2.3.4

Kelompok Umur <i>Age Group</i>	2019		
	Laki-laki <i>Male</i>	Perempuan <i>Female</i>	Jumlah <i>Total</i>
(1)	(5)	(6)	(7)
18-20	-	-	-
21-25	16	13	29
26-30	55	132	187
31-35	183	388	571
36-40	293	404	697
41-45	256	277	533
46-50	238	275	513
51-55	262	284	546
56-60	157	141	298
61-65	-	-	-
66+	-	-	-
Jumlah/Total	1 460	1 914	3 374

Sumber/*Source*: Badan Kepegawaian, Pendidikan dan Pelatihan Daerah Kabupaten Gunung Mas/*Regional Employment, Education and Training Agency of Gunung Mas Regency*

Tabel
Table 2.3.5

Jumlah Pegawai Negeri Sipil Daerah Menurut Masa Kerja dan Jenis Kelamin di Kabupaten Gunung Mas, Desember 2018 dan Desember 2019
Number of Regional Civil Servants by Work Period and Sex in Gunung Mas Regency, December 2018 and December 2019

Masa Kerja <i>Work Period</i>	2018		
	Laki-laki <i>Male</i>	Perempuan <i>Female</i>	Jumlah <i>Total</i>
(1)	(2)	(3)	(4)
00-04	34	66	100
05-09	162	274	436
10-14	571	799	1 370
15-19	146	165	311
20-24	95	63	158
25-29	173	184	357
30-34	190	206	396
35-39	94	123	217
40+	1	7	8
Jumlah/Total	1 466	1 887	3 353

Lanjutan Tabel/*Continued Table 2.3.5*

Masa Kerja <i>Work Period</i>	2019		
	Laki-laki <i>Male</i>	Perempuan <i>Female</i>	Jumlah <i>Total</i>
(1)	(5)	(5)	(7)
00-04	78	141	219
05-09	162	269	431
10-14	564	796	1 360
15-19	145	165	310
20-24	94	63	157
25-29	169	183	352
30-34	174	198	372
35-39	73	98	171
40+	1	1	2
Jumlah/Total	1 460	1 914	3 374

Sumber/*Source*: Badan Kepegawaian, Pendidikan dan Pelatihan Daerah Kabupaten Gunung Mas/ *Regional Employment, Education and Training Agency of Gunung Mas Regency*

Tabel
Table 2.3.6

Jumlah Pegawai Negeri Sipil Daerah Menurut Instansi dan Tingkat Kepangkatan di Kabupaten Gunung Mas, Desember 2018 dan Desember 2019
Number of Regional Civil Servants by Government Agencies and Hierarchy in Gunung Mas Regency, December 2018 and December 2019

Dinas/Instansi Pemerintahan Government Agencies	2018					2019				
	I	II	III	IV	Jumlah Total	I	II	III	IV	Jumlah Total
(1)	(2)	(3)	(4)	(5)	(6)	(7)	(8)	(9)	(10)	(11)
Sekretariat Daerah	1	14	51	14	80	-	15	49	13	77
Sekretariat DPRD	-	9	14	4	25	-	8	11	1	20
Sekretariat KPU	-	1	5	1	7	-	1	5	1	7
Sekretariat KORPRI	-	-	3	1	4	-	-	3	1	4
Inspektorat	-	8	18	6	32	-	7	17	9	33
Satuan Polisi Pamong Praja	1	14	18	4	37	1	14	17	5	37
RSUD Kuala Kurun	-	18	71	4	93	-	16	69	5	90
DINAS										
Dinas Pariwisata, Pemuda dan Olah Raga	-	2	16	4	22	-	1	17	5	23
Dinas Kehutanan dan Pertanahan	-	2	17	4	23	-	2	18	5	25
Dinas Kependudukan dan Pencatatan Sipil	-	6	13	5	24	-	6	13	4	23
Dinas Kesehatan	-	8	37	5	50	-	7	47	3	57
Dinas Pendidikan dan Kebudayaan	-	12	25	11	48	-	12	32	51	95
Dinas Komunikasi dan Informatika, Statistik dan Persandian	-	5	16	5	26	-	6	14	7	27
Dinas Perindustrian dan Perdagangan	-	7	15	3	25	-	6	14	4	24
Dinas Penanaman Modal dan Pelayanan Terpadu Satu Pintu	-	2	12	4	18	-	1	14	4	19
Dinas Perhubungan	-	6	11	3	20	-	4	12	4	20
Dinas Perikanan	-	3	16	4	23	-	3	15	5	23
Dinas Lingkungan Hidup	-	4	14	4	22	-	2	15	3	20
Dinas Pertanian dan Ketahanan Pangan	-	19	53	6	78	-	18	53	7	78

Lanjutan Tabel/Continued Table 2.3.6

Dinas/Instansi Pemerintahan Government Agencies	2018					2019				
	I	II	III	IV	Jumlah Total	I	II	III	IV	Jumlah Total
(1)	(2)	(3)	(4)	(5)	(6)	(7)	(8)	(9)	(10)	(11)
Dinas Pekerjaan Umum	-	12	48	4	64	-	11	46	8	65
Dinas Sosial	-	5	15	3	23	-	5	13	5	23
Dinas Pemberdayaan Masyarakat dan Desa	-	3	19	2	24	-	4	16	5	25
Dinas Pemberdayaan Perempuan dan Perlindungan Anak	-	4	16	4	24	-	3	16	6	25
Dinas Pengendalian Penduduk dan Keluarga Berencana	-	2	17	4	23	-	2	16	4	22
Dinas Perpusatakaan dan Kearsipan	-	6	12	4	22	-	6	13	3	22
Dinas Transmigrasi, Tenaga Kerja dan Koperasi, Usaha Kecil dan Menengah	-	5	19	4	28	-	5	18	5	28
BADAN										
Badan Kepegawaian, Pendidikan dan Pelatihan Daerah	-	1	24	4	29	-	1	23	4	28
Badan Kesatuan Bangsa dan Politik	-	3	14	3	20	-	4	13	4	21
Badan Penanggulangan Bencana Daerah	-	2	10	6	18	-	1	11	5	17
Badan Pengelola Keuangan dan Aset Daerah	-	4	31	2	37	-	3	28	6	37
Badan Pengelola Pajak dan Retribusi Daerah	-	3	28	6	37	-	3	27	6	36
Badan Perencanaan, Penelitian dan Pengembangan Daerah	-	3	20	4	27	-	3	16	5	24
KANTOR										
Kantor Kecamatan Damang Batu	2	2	2	2	8	1	2	2	1	6
Kantor Kecamatan Kahayan Hulu Utara	-	4	7	-	11	-	4	6	1	11
Kantor Kecamatan Kurun	-	4	8	2	14	-	4	7	3	14
Kantor Kecamatan Manuhing	-	7	8	1	16	-	7	8	2	17
Kantor Kecamatan Manuhing Raya	-	-	6	3	9	-	-	6	4	10

Lanjutan Tabel/*Continued Table 2.3.6*

Dinas/Instansi Pemerintahan <i>Government Agencies</i>	2018					2019				
	I	II	III	IV	Jumlah Total	I	II	III	IV	Jumlah Total
(1)	(2)	(3)	(4)	(5)	(6)	(7)	(8)	(9)	(10)	(11)
Kantor Kecamatan Mihing Raya	-	2	7	1	10	-	2	8	1	11
Kantor Kecamatan Miri Manasa	-	1	5	1	7	-	1	6	1	8
Kantor Kecamatan Rungan	2	3	5	3	13	1	5	5	3	14
Kantor Kecamatan Rungan Barat	1	1	9	1	12	1	1	9	1	12
Kantor Kecamatan Rungan Hulu	-	5	7	1	13	-	5	6	3	14
Kantor Kecamatan Sepang	-	9	7	2	18	-	9	7	3	19
Kantor Kecamatan Tewah	-	5	9	2	16	-	5	9	3	17
Kantor Kelurahan (13 Kelurahan)	1	12	52	-	65	1	12	57	3	73
Puskesmas (17 Puskesmas)	-	97	262	4	363	-	93	287	3	383
UPTD Pendidikan dan Kebudayaan (12 Kecamatan)	-	1	18	53	72	-	-	-	-	-
UPTD Kesehatan Gudang Farmasi	-	-	1	-	1	-	-	1	-	1
TK	-	11	46	46	103	-	11	48	42	101
SD	4	105	569	508	1186	3	85	560	507	1155
SMPN	-	18	261	104	383	-	17	313	103	433
Jumlah/Total	12	480	1985	876	3353	8	443	2036	887	3374

Sumber/Source: Badan Kepegawaian, Pendidikan dan Pelatihan Daerah Kabupaten Gunung Mas/ *Regional Employment, Education and Training Agency of Gunung Mas Regency*

Tabel
Table 2.3.7

Jumlah Pegawai Negeri Sipil Daerah Menurut Instansi dan Tingkat Pendidikan di Kabupaten Gunung Mas, Desember 2018 dan Desember 2019
Number of Regional Civil Servants by Government Agencies and Education Level in Gunung Mas Regency, December 2018 and December 2019

Dinas/Instansi Pemerintahan Government Agencies	2018					Jumlah Total
	< SMA	SMA	D.I-D.II	D.III	D.IV/ S1-S3	
(1)	(2)	(3)	(4)	(5)	(6)	(7)
Sekretariat Daerah	1	14	-	7	58	80
Sekretariat DPRD	-	10	-	2	13	5
Sekretariat KPU	-	1	-	-	6	7
Sekretariat KORPRI	-	-	-	1	3	4
Inspektorat	-	7	1	-	24	32
Satuan Polisi Pamong Praja	3	14	-	-	20	37
RSUD Kuala Kurun	-	19	3	3	35	93
DINAS						
Dinas Pariwisata, Kepemudaan dan Olah Raga	-	1	-	2	19	22
Dinas Kehutanan dan Pertanahan	-	2	-	1	20	23
Dinas Kependudukan dan Pencatatan Sipil	-	8	-	-	16	24
Dinas Kesehatan	-	5	1	13	31	50
Dinas Pendidikan dan Kebudayaan	-	12	1	2	33	48
Dinas Komunikasi dan Informatika, Statistik dan Persandian	-	5	-	2	19	26
Dinas Perindustrian dan Perdagangan	-	7	-	-	18	25
Dinas Penanaman Modal dan Pelayanan Terpadu Satu Pintu	-	2	-	1	15	18
Dinas Perhubungan	-	5	-	2	13	20
Dinas Perikanan	-	3	-	1	19	23
Dinas Lingkungan Hidup	-	2	-	-	20	22
Dinas Pertanian dan Ketahanan Pangan	-	18	-	11	49	78
Dinas Pekerjaan Umum	-	14	-	5	45	64
Dinas Sosial	-	5	-	-	18	23

Lanjutan Tabel/*Continued Table 2.3.7*

Dinas/Instansi Pemerintahan <i>Government Agencies</i>	2018					Jumlah <i>Total</i>
	< SMA	SMA	D.I-D.II	D.III	D.IV/ S1-S3	
(1)	(2)	(3)	(4)	(5)	(6)	(7)
Dinas Pemberdayaan Masyarakat dan Desa	-	5	-	1	18	24
Dinas Pemberdayaan Perempuan dan Perlindungan Anak	-	4	-	4	16	24
Dinas Pengendalian Penduduk dan Keluarga Berencana	-	1	-	5	17	23
Dinas Perpusatakaan dan Kearsipan	-	9	2	1	10	22
Dinas Transmigrasi, Tenaga Kerja dan Koperasi, Usaha Kecil dan Menengah	-	5	-	1	22	28
BADAN						
Badan Kepegawaian, Pendidikan dan Pelatihan Daerah	-	2	-	2	25	29
Badan Kesatuan Bangsa dan Politik	-	5	-	1	14	20
Badan Penanggulangan Bencana Daerah	-	3	-	-	15	18
Badan Pengelola Keuangan dan Aset Daerah	-	3	-	4	30	37
Badan Pengelola Pajak dan Retribusi Daerah	-	3	-	2	32	37
Badan Perencanaan, Penelitian dan Pengembangan Daerah	-	3	-	2	22	27
KANTOR						
Kantor Kecamatan Damang Batu	3	2	-	-	3	8
Kantor Kecamatan Kahayan Hulu Utara	-	5	-	-	6	11
Kantor Kecamatan Kurun	1	4	-	1	8	14
Kantor Kecamatan Manuhing	-	8	-	3	5	16
Kantor Kecamatan Manuhing Raya	-	1	-	1	7	9
Kantor Kecamatan Mihing Raya	-	3	-	1	6	10
Kantor Kecamatan Miri Manasa	-	2	1	-	4	7
Kantor Kecamatan Rungan	2	3	-	2	6	13
Kantor Kecamatan Rungan Barat	1	5	-	1	5	12
Kantor Kecamatan Rungan Hulu	-	6	-	-	7	13
Kantor Kecamatan Sepang	1	13	1	-	3	18

Lanjutan Tabel/Continued Table 2.3.7

Dinas/Instansi Pemerintahan Government Agencies	2018					Jumlah Total
	< SMA	SMA	D.I-D.II	D.III	D.IV/ S1-S3	
(1)	(2)	(3)	(4)	(5)	(6)	(7)
Kantor Kecamatan Tewah	-	7	-	-	9	16
Kantor Kelurahan (13 Kelurahan)	1	28	1	4	31	65
Puskesmas (17 Puskesmas)	1	60	14	225	63	363
UPTD Pendidikan dan Kebudayaan(12 Kecamatan)	-	9	16	1	46	72
UPTD Kesehatan dan Gudang Farmasi	-	-	-	-	1	1
TK	-	36	10	-	57	103
SD	11	234	196	2	743	1 186
SMPN	2	16	15	23	327	383
Jumlah/Total	27	639	262	373	2 052	3 353

Lanjutan Tabel/*Continued Table 2.3.7*

Dinas/Instansi Pemerintahan <i>Government Agencies</i>	2019					Jumlah <i>Total</i>
	< SMA	SMA	D.I-D.II	D.III	D.IV/ S1-S3	
(1)	(8)	(9)	(10)	(11)	(12)	(13)
Sekretariat Daerah	-	15	-	7	55	77
Sekretariat DPRD	-	9	-	1	10	20
Sekretariat KPU	-	1	-	-	6	7
Sekretariat KORPRI	-	-	-	1	3	4
Inspektorat	-	7	-	-	26	33
Satuan Polisi Pamong Praja	2	15	-	-	20	37
RSUD Kuala Kurun	-	16	3	37	34	90
DINAS						
Dinas Pariwisata, Kepemudaan dan Olah Raga	-	1	-	2	20	23
Dinas Kehutanan dan Pertanahan	-	2	-	-	23	25
Dinas Kependudukan dan Pencatatan Sipil	-	8	-	-	15	23
Dinas Kesehatan	-	5	2	15	35	57
Dinas Pendidikan dan Kebudayaan	-	15	10	3	67	95
Dinas Komunikasi dan Informatika, Statistik dan Persandian	-	6	-	2	19	27
Dinas Perindustrian dan Perdagangan	-	6	-	-	18	24
Dinas Penanaman Modal dan Pelayanan Terpadu Satu Pintu	-	2	-	2	15	19
Dinas Perhubungan	-	5	-	2	13	20
Dinas Perikanan	-	3	-	1	19	23
Dinas Lingkungan Hidup	-	2	-	-	18	20
Dinas Pertanian dan Ketahanan Pangan	-	17	-	10	51	78
Dinas Pekerjaan Umum	-	13	-	4	48	65
Dinas Sosial	-	5	-	-	18	23
Dinas Pemberdayaan Masyarakat dan Desa	-	6	-	1	18	25
Dinas Pemberdayaan Perempuan dan Perlindungan Anak	-	4	-	4	17	25
Dinas Pengendalian Penduduk dan Keluarga Berencana	-	1	-	4	17	22

Lanjutan Tabel/Continued Table 2.3.7

Dinas/Instansi Pemerintahan Government Agencies	2019					Jumlah Total
	< SMA	SMA	D.I-D.II	D.III	D.IV/ S1-S3	
(1)	(8)	(9)	(10)	(11)	(12)	(13)
Dinas Perpusatakaan dan Kearsipan	-	9	2	2	9	22
Dinas Transmigrasi, Tenaga Kerja dan Koperasi, Usaha Kecil dan Menengah	-	5	-	1	22	28
BADAN						
Badan Kepegawaian, Pendidikan dan Pelatihan Daerah	-	2	-	1	25	28
Badan Kesatuan Bangsa dan Politik	-	6	1	1	13	21
Badan Penanggulangan Bencana Daerah	-	3	-	-	14	17
Badan Pengelola Keuangan dan Aset Daerah	-	3	-	4	30	37
Badan Pengelola Pajak dan Retribusi Daerah	-	3	-	2	31	36
Badan Perencanaan, Penelitian dan Pengembangan Daerah	-	3	-	2	19	24
KANTOR						
Kantor Kecamatan Damang Batu	2	1	-	-	3	6
Kantor Kecamatan Kahayan Hulu Utara	-	5	-	-	6	11
Kantor Kecamatan Kurun	1	3	-	1	9	14
Kantor Kecamatan Manuhing	-	8	-	3	6	17
Kantor Kecamatan Manuhing Raya	-	1	1	1	7	10
Kantor Kecamatan Mihing Raya	-	4	-	1	6	11
Kantor Kecamatan Miri Manasa	-	3	1	-	4	8
Kantor Kecamatan Rungan	2	4	-	2	6	14
Kantor Kecamatan Rungan Barat	1	5	-	1	5	12
Kantor Kecamatan Rungan Hulu	-	5	1	-	8	14
Kantor Kecamatan Sepang	1	13	1	0	4	19
Kantor Kecamatan Tewah	-	7	0	0	10	17
Kantor Kelurahan (13 Kelurahan)	1	27	3	5	37	73
Puskesmas (17 Puskesmas)	-	55	11	214	103	383
UPTD Pendidikan dan Kebudayaan (12 Kecamatan)	-	-	-	-	-	-

Lanjutan Tabel/*Continued Table 2.3.7*

Dinas/Instansi Pemerintahan <i>Government Agencies</i>	2019					Jumlah <i>Total</i>
	< SMA	SMA	D.I-D.II	D.III	D.IV/ S1-S3	
(1)	(8)	(9)	(10)	(11)	(12)	(13)
UPTD Kesehatan Gudang Farmasi	-	-	-	-	1	1
TK	-	28	7	-	66	101
SD	7	177	137	-	834	1 155
SMPN	2	14	12	19	386	433
Jumlah/Total	19	558	192	356	2 249	3 374

Sumber/Source: Badan Kepegawaian, Pendidikan dan Pelatihan Daerah Kabupaten Gunung Mas/*Regional Employment, Education and Training Agency of Gunung Mas Regency*

Tabel
Table 2.3.8

Jumlah Pegawai Negeri Sipil Daerah Menurut Instansi dan Agama di Kabupaten Gunung Mas, Desember 2018 dan Desember 2019
Number of Regional Civil Servants by Government Agencies and Religion in Gunung Mas Regency, December 2018 and December 2019

Dinas/Instansi Pemerintahan <i>Government Agencies</i>	2018				Jumlah <i>Total</i>
	Islam	Kristen	Katolik	Hindu	
(1)	(2)	(3)	(4)	(5)	(6)
Sekretariat Daerah	8	69	1	2	80
Sekretariat DPRD	-	21	2	2	25
Sekretariat KPU	1	6	-	-	7
Sekretariat KORPRI	-	4	-	-	4
Inspektorat	4	28	-	-	32
Satuan Polisi Pamong Praja	1	36	-	-	37
RSUD Kuala Kurun	18	72	3	-	93
DINAS					
Dinas Pariwisata, Kepemudaan dan Olah Raga	-	20	1	1	22
Dinas Kehutanan dan Pertanahan	1	22	-	-	23
Dinas Kependudukan dan Pencatatan Sipil	3	21	-	-	24
Dinas Kesehatan	7	41	2	-	50
Dinas Pendidikan dan Kebudayaan	5	40	1	2	48
Dinas Komunikasi dan Informatika, Statistik dan Persandian	2	23	1	-	26
Dinas Perindustrian dan Perdagangan	-	23	2	-	25
Dinas Penanaman Modal dan Pelayanan Terpadu Satu Pintu	2	14	2	-	18
Dinas Perhubungan	3	16	1	-	20
Dinas Perikanan	-	23	-	-	23
Dinas Lingkungan Hidup	3	18	1	-	22
Dinas Pertanian dan Ketahanan Pangan	13	64	-	1	78
Dinas Pekerjaan Umum	4	57	3	-	64
Dinas Sosial	1	21	-	1	23

Lanjutan Tabel/*Continued Table 2.3.8*

Dinas/Instansi Pemerintahan <i>Government Agencies</i>	2018				Jumlah <i>Total</i>
	Islam	Kristen	Katolik	Hindu	
(1)	(2)	(3)	(4)	(5)	(6)
Dinas Pemberdayaan Masyarakat dan Desa	-	23	-	1	24
Dinas Pemberdayaan Perempuan dan Perlindungan Anak	3	20	1	-	24
Dinas Pengendalian Penduduk dan Keluarga Berencana	5	18	-	-	23
Dinas Perpustakaan dan Kearsipan	3	17	2	-	22
Dinas Transmigrasi, Tenaga Kerja dan Koperasi, Usaha Kecil dan Menengah	3	24	1	-	28
BADAN					
Badan Kepegawaian, Pendidikan dan Pelatihan Daerah	3	24	1	1	29
Badan Kesatuan Bangsa dan Politik	2	18	-	-	20
Badan Penanggulangan Bencana Daerah	1	16	1	-	18
Badan Pengelola Keuangan dan Aset Daerah	4	30	1	2	37
Badan Pengelola Pajak dan Retribusi Daerah	1	36	-	-	37
Badan Perencanaan, Penelitian dan Pengembangan Daerah	3	24	-	-	27
KANTOR					
Kantor Kecamatan Damang Batu	-	8	-	-	8
Kantor Kecamatan Kahayan Hulu Utara	3	8	-	-	11
Kantor Kecamatan Kurun	2	11	1	-	14
Kantor Kecamatan Manuhing	2	14	-	-	16
Kantor Kecamatan Manuhing Raya	-	9	-	-	9
Kantor Kecamatan Mihing Raya	1	8	1	-	10
Kantor Kecamatan Miri Manasa	3	4	-	-	7
Kantor Kecamatan Rungan	5	8	-	-	13
Kantor Kecamatan Rungan Barat	2	8	1	1	12
Kantor Kecamatan Rungan Hulu	-	12	-	1	13
Kantor Kecamatan Sepang	1	16	1	-	18

Lanjutan Tabel/*Continued Table 2.3.8*

Dinas/Instansi Pemerintahan <i>Government Agencies</i>	2018				Jumlah <i>Total</i>
	Islam	Kristen	Katolik	Hindu	
(1)	(2)	(3)	(4)	(5)	(6)
Kantor Kecamatan Tewah	1	15	-	-	16
Kantor Kelurahan (13 Kelurahan)	7	54	3	1	65
Puskesmas (17 Puskesmas)	63	287	8	5	363
UPTD Pendidikan dan Kebudayaan (12 Kecamatan)	7	57	5	3	72
UPTD Kesehatan Gudang Farmasi	-	1	-	-	1
TK	10	88	4	1	103
SD	149	979	15	43	1 186
SMPN	48	317	5	13	383
Jumlah/Total	408	2 793	71	81	3 353

Lanjutan Tabel/*Continued Table 2.3.8*

Dinas/Instansi Pemerintahan <i>Government Agencies</i>	2019				Jumlah <i>Total</i>
	Islam	Kristen	Katolik	Hindu	
(1)	(7)	(8)	(9)	(10)	(11)
Sekretariat Daerah	7	67	1	2	77
Sekretariat DPRD	-	16	2	2	20
Sekretariat KPU	1	6	-	-	7
Sekretariat KORPRI	-	4	-	-	4
Inspektorat	4	29	-	-	33
Satuan Polisi Pamong Praja	1	36	-	-	37
RSUD Kuala Kurun	17	71	2	-	90
DINAS					
Dinas Pariwisata, Kepemudaan dan Olah Raga	-	21	2	-	23
Dinas Kehutanan dan Pertanahan	1	24	-	-	25
Dinas Kependudukan dan Pencatatan Sipil	3	20	-	-	23
Dinas Kesehatan	6	48	3	-	57
Dinas Pendidikan dan Kebudayaan	7	80	5	3	95
Dinas Komunikasi dan Informatika, Statistik dan Persandian	2	23	2	-	27
Dinas Perindustrian dan Perdagangan	-	22	2	-	24
Dinas Penanaman Modal dan Pelayanan Terpadu Satu Pintu	2	15	2	-	19
Dinas Perhubungan	3	16	1	-	20
Dinas Perikanan		23	-	-	23
Dinas Lingkungan Hidup	3	16	1	-	20
Dinas Pertanian dan Ketahanan Pangan	12	65	-	1	78
Dinas Pekerjaan Umum	4	5	3	-	65
Dinas Sosial	1	21	0	1	23
Dinas Pemberdayaan Masyarakat dan Desa	0	24	-	1	25
Dinas Pemberdayaan Perempuan dan Perlindungan Anak	3	22	-	-	25
Dinas Pengendalian Penduduk dan Keluarga Berencana	5	17	-	-	22

Lanjutan Tabel/Continued Table 2.3.8

Dinas/Instansi Pemerintahan Government Agencies	2019				Jumlah Total
	Islam	Kristen	Katolik	Hindu	
(1)	(7)	(8)	(9)	(10)	(11)
Dinas Perpustakaan dan Kearsipan	3	17	2	-	22
Dinas Transmigrasi, Tenaga Kerja dan Koperasi, Usaha Kecil dan Menengah	3	24	1	-	28
BADAN					
Badan Kepegawaian, Pendidikan dan Pelatihan Daerah	3	23	1	1	28
Badan Kesatuan Bangsa dan Politik	2	19	-	-	21
Badan Penanggulangan Bencana Daerah	1	15	1	-	17
Badan Pengelola Keuangan dan Aset Daerah	4	30	1	2	37
Badan Pengelola Pajak dan Retribusi Daerah	1	35	-	-	36
Badan Perencanaan, Penelitian dan Pengembangan Daerah	1	23	-	-	24
KANTOR					
Kantor Kecamatan Damang Batu	0	6	-	-	6
Kantor Kecamatan Kahayan Hulu Utara	3	8	-	-	11
Kantor Kecamatan Kurun	2	10	2	-	14
Kantor Kecamatan Manuhing	2	15	-	-	17
Kantor Kecamatan Manuhing Raya	0	10	-	-	10
Kantor Kecamatan Mihing Raya	1	9	1	-	11
Kantor Kecamatan Miri Manasa	3	5	0	-	8
Kantor Kecamatan Rungan	5	9	0	-	14
Kantor Kecamatan Rungan Barat	2	8	1	1	12
Kantor Kecamatan Rungan Hulu	-	13	-	1	14
Kantor Kecamatan Sepang	1	17	1	-	19
Kantor Kecamatan Tewah	1	16	-	-	17
Kantor Kelurahan (13 Kelurahan)	10	59	3	1	73
Puskesmas (17 Puskesmas)	68	299	9	7	383
UPTD Pendidikan dan Kebudayaan (12 Kecamatan)	-	-	-	-	-

Lanjutan Tabel/*Continued Table 2.3.8*

Dinas/Instansi Pemerintahan <i>Government Agencies</i>	2019				Jumlah <i>Total</i>
	Islam	Kristen	Katolik	Hindu	
(1)	(7)	(8)	(9)	(10)	(11)
UPTD Kesehatan Gudang Farmasi	-	1	-	-	1
TK	10	86	4	1	101
SD	149	950	14	42	1 155
SMPN	63	343	9	18	433
Jumlah/Total	420	2 794	76	84	3 374

Sumber/*Source*: Badan Kepegawaian, Pendidikan dan Pelatihan Daerah Kabupaten Gunung Mas/*Regional Employment, Education and Training Agency of Gunung Mas Regency*

Tabel
Table 2.3.9

Jumlah Pegawai Negeri Sipil Daerah Menurut Instansi dan Jenis Kelamin di Kabupaten Gunung Mas, Desember 2018 dan Desember 2019
Number of Regional Civil Servants by Government Agencies and Sex in Gunung Mas Regency, December 2018 and December 2019

Dinas/Instansi Pemerintahan Government Agencies	2018			2019		
	Laki-laki Male	Perempuan Female	Jumlah Total	Laki-laki Male	Perempuan Female	Jumlah Total
(1)	(2)	(3)	(4)	(5)	(6)	(7)
Sekretariat Daerah	55	25	80	51	26	77
Sekretariat DPRD	17	8	25	14	6	20
Sekretariat KPU	5	2	7	5	2	7
Sekretariat KORPRI	3	1	4	3	1	4
Inspektorat	24	8	32	25	8	33
Satuan Polisi Pamong Praja	32	5	37	32	5	37
RSUD Kuala Kurun	30	63	93	29	61	90
DINAS						
Dinas Pariwisata, Kepemudaan dan Olah Raga	11	11	22	11	12	23
Dinas Kehutanan dan Pertanahan	20	3	23	21	4	25
Dinas Kependudukan dan Pencatatan Sipil	9	15	24	8	15	23
Dinas Kesehatan	17	33	50	20	37	57
Dinas Pendidikan dan Kebudayaan	31	17	48	62	33	95
Dinas Komunikasi dan Informatika, Statistik dan Persandian	15	11	26	16	11	27
Dinas Perindustrian dan Perdagangan	14	11	25	13	11	24
Dinas Penanaman Modal dan Pelayanan Terpadu Satu Pintu	13	5	18	14	5	19
Dinas Perhubungan	16	4	20	16	4	20
Dinas Perikanan	10	13	23	10	13	23
Dinas Lingkungan Hidup	13	9	22	12	8	20
Dinas Pertanian dan Ketahanan Pangan	40	38	78	41	37	78
Dinas Pekerjaan Umum	52	12	64	53	12	65

Lanjutan Tabel/*Continued Table 2.3.9*

Dinas/Instansi Pemerintahan <i>Government Agencies</i>	2018			2019		
	Laki-laki <i>Male</i>	Perempuan <i>Female</i>	Jumlah <i>Total</i>	Laki-laki <i>Male</i>	Perempuan <i>Female</i>	Jumlah <i>Total</i>
(1)	(2)	(3)	(4)	(5)	(6)	(7)
Dinas Sosial	14	9	23	14	9	23
Dinas Pemberdayaan Masyarakat dan Desa	16	8	24	17	8	25
Dinas Pemberdayaan Perempuan dan Perlindungan Anak	8	16	24	8	17	25
Dinas Pengendalian Penduduk dan Keluarga Berencana	8	15	23	7	15	22
Dinas Perpusatakaan dan Kearsipan	7	15	22	6	16	22
Dinas Transmigrasi, Tenaga Kerja dan Koperasi, Usaha Kecil dan Menengah	16	12	28	15	13	28
BADAN						
Badan Kepegawaian, Pendidikan dan Pelatihan Daerah	16	13	29	16	12	28
Badan Kesatuan Bangsa dan Politik	10	10	20	11	10	21
Badan Penanggulangan Bencana Daerah	13	5	18	12	5	17
Badan Pengelola Keuangan dan Aset Daerah	21	16	37	21	16	37
Badan Pengelola Pajak dan Retribusi Daerah	21	16	37	20	16	36
Badan Perencanaan, Penelitian dan Pengembangan Daerah	20	7	27	18	6	24
KANTOR						
Kantor Kecamatan Damang Batu	8	0	8	6	0	6
Kantor Kecamatan Kahayan Hulu Utara	8	3	11	8	3	11
Kantor Kecamatan Kurun	8	6	14	8	6	14
Kantor Kecamatan Manuhing	12	4	16	13	4	17
Kantor Kecamatan Manuhing Raya	8	1	9	9	1	10
Kantor Kecamatan Mihing Raya	8	2	10	9	2	11
Kantor Kecamatan Miri Manasa	6	1	7	7	1	8
Kantor Kecamatan Rungan	11	2	13	12	2	14
Kantor Kecamatan Rungan Barat	9	3	12	9	3	12
Kantor Kecamatan Rungan Hulu	12	1	13	13	1	14

Lanjutan Tabel/*Continued Table 2.3.9*

Dinas/Instansi Pemerintahan <i>Government Agencies</i>	2018			2019		
	Laki-laki <i>Male</i>	Perempuan <i>Female</i>	Jumlah <i>Total</i>	Laki-laki <i>Male</i>	Perempuan <i>Female</i>	Jumlah <i>Total</i>
(1)	(2)	(3)	(4)	(5)	(6)	(7)
Kantor Kecamatan Sepang	12	6	18	13	6	19
Kantor Kecamatan Tewah	10	6	16	11	6	17
Kantor Kelurahan (13 Kelurahan)	47	18	65	56	17	73
Puskesmas (17 Puskesmas)	99	264	363	113	270	383
UPTD Pendidikan dan Kebudayaan (12 Kecamatan)	51	21	72	-	-	-
UPTD Kesehatan Gudang Farmasi	-	1	1	-	1	1
TK	-	103	103	-	101	101
SD	403	783	1 186	379	776	1 155
SMPN	157	226	383	173	260	433
Jumlah/Total	1 466	1 887	3 353	1 460	1 914	3 374

Sumber/*Source*: Badan Kepegawaian, Pendidikan dan Pelatihan Daerah Kabupaten Gunung Mas/*Regional Employment, Education and Training Agency of Gunung Mas Regency*

Tabel
Table 2.3.10**Jumlah Personil TNI Kodim 1016/PLK Menurut Koramil dan Jenis Kelamin di Kabupaten Gunung Mas, Desember 2018 dan Desember 2019**
Number of Indonesian Army by Domain and Sex in Gunung Mas Regency, December 2018 and December 2019

Koramil Domain	2018		Jumlah Total
	Laki-laki Male	Perempuan Female	
(1)	(2)	(3)	(4)
Sepang (Koramil 03/Sepang)	16	-	16
Kurun (Koramil 06/Kurun)	17	-	17
Kurun (Pabung)	3	-	3
Tewah (Koramil 07/Tewah)	8	-	8
Rungan (Koramil 05/Tumbang Jutuh)	14	-	14
Manuhing (Koramil 04/Tumbang Talaken)	12	-	12
Kahayan Hulu Utara (Koramil 08/Tumbang Miri)	6	-	6
Jumlah/Total	76	-	76

Lanjutan Tabel/Continued Table 2.3.10

Koramil Domain	2019		Jumlah Total
	Laki-laki Male	Perempuan Female	
(1)	(5)	(6)	(7)
Sepang (Koramil 03/Sepang)	14	-	14
Kurun (Koramil 06/Kurun)	16	-	16
Kurun (Pabung)	4	-	4
Tewah (Koramil 07/Tewah)	11	-	11
Rungan (Koramil 05/Tumbang Jutuh)	11	-	11
Manuhing (Koramil 04/Tumbang Talaken)	15	-	15
Kahayan Hulu Utara (Koramil 08/Tumbang Miri)	11	-	11
Jumlah/Total	82	-	82

Sumber/Source: Kodim 1016/PLK Kabupaten Gunung Mas/Kodim 1016/PLK Gunung Mas Regency

Tabel
Table 2.3.11

Jumlah Pegawai POLRI Menurut Tingkat Kepangkatan dan Jenis Kelamin di Kabupaten Gunung Mas, Desember 2018 dan Desember 2019
Number of Police Employee by Hierarchy and Sex in Gunung Mas Regency, December 2018 and December 2019

Pangkat/Golongan/Ruang <i>Hierarchy</i>	2018		
	Laki-laki <i>Male</i>	Perempuan <i>Female</i>	Jumlah <i>Total</i>
(1)	(2)	(3)	(4)
Golongan I/ <i>Range I</i>	-	-	-
Golongan II/ <i>Range II</i>	216	15	231
Golongan III/ <i>Range III</i>	17	-	17
Golongan IV/ <i>Range IV</i>	5	-	5
Jumlah/Total	238	15	253

Lanjutan Tabel/Continued Table 2.3.11

Pangkat/Golongan/Ruang <i>Hierarchy</i>	2019		
	Laki-laki <i>Male</i>	Perempuan <i>Female</i>	Jumlah <i>Total</i>
(1)	(5)	(6)	(7)
Golongan I/Range I	-	-	-
Golongan II/Range II	216	15	231
Golongan III/Range III	17	-	17
Golongan IV/Range IV	5	-	5
Jumlah/Total	238	15	253

Sumber/Source: Kantor Kepolisian Resor Kabupaten Gunung Mas/Resort Police Office of Gunung Mas Regency

Tabel
Table 2.3.12

Jumlah Pegawai POLRI Menurut Jabatan dan Jenis Kelamin di Kabupaten Gunung Mas, Desember 2018 dan Desember 2019
Number of Police Employee by Occupation and Sex in Gunung Mas Regency, December 2018 and December 2019

Jabatan <i>Occupation</i>	2018		Jumlah <i>Total</i>
	Laki-laki <i>Male</i>	Perempuan <i>Female</i>	
(1)	(2)	(3)	(4)
Eselon I/ <i>Echelon I</i>	-	-	-
Eselon II/ <i>Echelon II</i>	1	-	1
Eselon III/ <i>Echelon III</i>	-	-	-
Eselon IV/ <i>Echelon IV</i>	-	-	-
Jumlah/<i>Total</i>	1	-	1

Lanjutan Tabel/*Continued Table* 2.3.12

Jabatan <i>Occupation</i>	2019		
	Laki-laki <i>Male</i>	Perempuan <i>Female</i>	Jumlah <i>Total</i>
(1)	(5)	(6)	(7)
Eselon I/ <i>Echelon I</i>	-	-	-
Eselon II/ <i>Echelon II</i>	1	-	1
Eselon III/ <i>Echelon III</i>	-	-	-
Eselon IV/ <i>Echelon IV</i>	-	-	-
Jumlah/<i>Total</i>	1	-	1

Sumber/*Source*: Kantor Kepolisian Resor Kabupaten Gunung Mas/*Resort Police Office of Gunung Mas Regency*

Tabel 2.3.13
Table

Jumlah Pegawai POLRI Menurut Tingkat Pendidikan dan Jenis Kelamin di Kabupaten Gunung Mas, Desember 2018 dan Desember 2019
Number of Police Employee by Educational Level and Sex in Gunung Mas Regency, December 2018 and December 2019

Tingkat Pendidikan <i>Educational Level</i>	2018		
	Laki-laki <i>Male</i>	Perempuan <i>Female</i>	Jumlah <i>Total</i>
(1)	(2)	(3)	(4)
SLTA	212	13	225
D-I/D-II/D-III	3	1	4
D-IV/S-1	21	1	22
S-2/S-3	2	-	2
Jumlah/Total	238	15	253

Lanjutan Tabel/*Continued Table 2.3.13*

Tingkat Pendidikan <i>Educational Level</i>	2019		
	Laki-laki <i>Male</i>	Perempuan <i>Female</i>	Jumlah <i>Total</i>
(1)	(2)	(3)	(4)
SLTA	212	13	225
D-I/D-II/D-III	3	1	4
D-IV/ S-1	21	2	24
S-2/S-3	-	-	-
Jumlah/Total	236	16	253

Sumber/*Source*: Kantor Kepolisian Resor Kabupaten Gunung Mas/*Resort Police Office of Gunung Mas Regency*

2.4 KEUANGAN PEMERINTAH GOVERNMENT FINANCE

Tabel 2.4.1 Anggaran Pendapatan Pemerintah Kabupaten Gunung Mas Menurut Jenis Pendapatan (ribu rupiah), 2017-2019
Budget of Government Revenues of Gunung Mas Regency by Sources of Revenues (thousand rupiahs), 2017-2019

Sumber Pendapatan Sources of Revenues	2017	2018	2019
(1)	(2)	(3)	(4)
Pendapatan Asli Daerah/Regional Revenue	38 613 899	38 613 899	58 595 939
Pajak Daerah/Regional Tax	5 833 725	5 802 725	23 896 000
Retribusi Daerah/Regional Retribution	2 493 112	2 325 850	2 394 075
Hasil Pengelolaan Kekayaan Daerah yang Dipisahkan/ Separated Management of Regional Wealth	6 033 726	6 434 000	7 324 000
Lain – Lain Pendapatan Asli Daerah yang Sah/ Other Regional Revenue	24 253 335	24 051 324	24 981 964
Pendapatan Transfer/Transfer Revenue	954 008 727	1 026 343 296	875 893 631
Pendapatan Transfer Pemerintah Pusat/ Transfer Revenue from Central Governments	924 493 246	984 862 135	835 027 831
Bagi Hasil Pajak/Tax Sharing Revenue	24 214 288	22 070 726	23 585 296
Bagi Hasil Bukan Pajak/SDA/Non-Tax Sharing Revenue/ Natural Resources	80 561 770	77 320 107	75 156 323
Dana Alokasi Umum (DAU)/General Allocation Fund	559 898 689	600 000 000	575 943 522
Dana Alokasi Khusus (DAK)/Special Allocation Fund	178 565 368	197 615 887	160 342 690
Dana Alokasi Khusus (DAK Non Fisik)/Special Allocation Fund	81 253 131	87 855 415	-
Pendapatan Transfer Pemerintah Pusat Lainnya/ Transfer Revenue from Other Central Governments	-	17 250 000	11 044 165
Pendapatan Transfer Pemerintah Daerah Lainnya/ Transfer Revenue from Other Regional Governments	29 515 481	22 014 453	29 821 635
Bantuan Keuangan/Financial Assistance	-	1 500 000	-
Lain-Lain Pendapatan Daerah yang Sah/Other Revenue	109 938 884	106 598 877	121 654 257
1. Pendapatan Hibah	-	-	20 175 200
2. Pendapatan Lainnya	-	-	101 479 057
3. Penerimaan Dana Desa*)	-	-	-
Jumlah/Total	1 102 561 510	1 170 839 365	1 056 143 827

Sumber/Source: Badan Pengelolaan Keuangan dan Aset Daerah Kabupaten Gunung Mas/Regional Financial Management and Asset Agency of Gunung Mas Regency

Tabel
Table 2.4.2**Realisasi Pendapatan Pemerintah Kabupaten Gunung Mas
Menurut Jenis Pendapatan (ribu rupiah), 2017-2019**
**Actual Government Revenues of Gunung Mas Regency by
Sources of Revenues (thousand rupiahs), 2017-2019**

Sumber Pendapatan Sources of Revenues	2017	2018	2019
(1)	(2)	(3)	(4)
Pendapatan Asli Daerah/Regional Revenue	38 613 899	38 613 899	77 264 458
Pajak Daerah/Regional Tax	5 833 725	5 802 725	46 907 438
Retribusi Daerah/Regional Retribution	2 493 112	2 325 850	3 349 800
Hasil Pengelolaan Kekayaan Daerah yang Dipisahkan/ Separated Management of Regional Wealth	6 033 726	6 434 000	7 457 351
Lain – Lain Pendapatan Asli Daerah yang Sah/Other Regional Revenue	24 253 335	24 051 324	19 549 869
Pendapatan Transfer/Transfer Revenue	954 008 727	1 026 343 296	834 759 269
Pendapatan Transfer Pemerintah Pusat/Transfer Revenue from Central Governments	924 493 246	984 862 135	794 333 512
Bagi Hasil Pajak/Tax Sharing Revenue	24 214 288	22 070 726	22 138 271
Bagi Hasil Bukan Pajak/SDA/Non-Tax Sharing Revenue/ Natural Resources	80 561 770	77 320 107	48 901 666
Dana Alokasi Umum (DAU)/General Allocation Fund	559 898 689	600 000 000	575 943 522
Dana Alokasi Khusus (DAK)/Special Allocation Fund	178 565 368	197 615 887	147 350 057
Dana Alokasi Khusus (DAK Non Fisik)/Special Allocation Fund	81 253 131	87 855 415	-
Pendapatan Transfer Pemerintah Pusat Lainnya/Transfer Revenue from Other Central Governments	-	17 250 000	11 044 165
Pendapatan Transfer Pemerintah Daerah Lainnya/Transfer Revenue from Other Regional Governments	29 515 481	22 014 453	29 381 589
Bantuan Keuangan/Financial Assistance	-	1 500 000	-
Lain-Lain Pendapatan Daerah yang Sah/Other Revenue	109 938 884	106 598 877	130 129 370
1. Pendapatan Hibah	-	-	29 361 070
2. Pendapatan Lainnya	-	-	100 768 300
3. Penerimaan Dana Desa*)	-	-	-
Jumlah/Total	1 102 561 510	1 170 839 365	1 042 153 098

Sumber/Source: Badan Pengelolaan Keuangan dan Aset Daerah Kabupaten Gunung Mas/Regional Financial Management and Asset Agency of Gunung Mas Regency

Tabel
Table 2.4.3

Anggaran Pengeluaran Pemerintah Kabupaten Gunung Mas Menurut Jenis Pengeluaran (ribu rupiah), 2017-2019
Budget of Government Expenditures of Gunung Mas Regency by Kind of Expenditure (thousand rupiahs), 2017-2019

Jenis Pengeluaran Kind of Expenditures	2017	2018	2019
(1)	(2)	(3)	(4)
Belanja Operasional/Operational Expenditure	645 493 987	654 750 215	690 760 896
Belanja Pegawai/ <i>Employee Expenditure</i>	359 654 472	354 168 379	386 665 908
Belanja Barang dan Jasa/ <i>Goods and Services Expenditure</i>	238 365 028	242 312 299	255 540 857
Belanja Bunga/ <i>Expenditure</i>	-	-	750 000
Belanja Hibah/ <i>Grant Expenditure</i>	46 650 382	56 275 957	45 733 871
Belanja Bantuan Sosial/ <i>Social Aid Expenditure</i>	824 105	1 993 580	2 070 260
Belanja Modal/Capital Expenditure	335 177 382	361 568 097	172 910 360
Belanja Modal Tanah/ <i>Capital Land Expenditure</i>	1 676 500	625 900	2 020 793
Belanja Modal Peralatan dan Mesin/ <i>Capital Equipment and Machinery Expenditure</i>	39 981 822	37 782 958	28 058 757
Belanja Modal Gedung dan Bangunan/ <i>Capital Building Expenditure</i>	62 494 443	62 510 547	55 256 565
Belanja Modal Jalan, Irigasi dan Jaringan/ <i>Capital Road, Irrigation, and Network Expenditure</i>	226 184 458	252 998 318	73 906 591
Belanja Modal Aset Tetap Lainnya/ <i>Capital Other Fixed Assets Expenditure</i>	4 840 159	7 650 374	13 667 653
Belanja Tak Terduga/Unexpected Expenditures	500 000	500 000	500 000
Jumlah/Total	981 171 369	1 016 818 312	864 171 256

Sumber/SOURCE: Badan Pengelolaan Keuangan dan Aset Daerah Kabupaten Gunung Mas/*Regional Financial Management and Asset Agency of Gunung Mas Regency*

Tabel
Table 2.4.4

Realisasi Pengeluaran Pemerintah Kabupaten Gunung Mas Menurut Jenis Pengeluaran (ribu rupiah), 2017-2019
Actual Government Expenditures of Gunung Mas Regency by Kind of Expenditure (thousand rupiahs), 2017-2019

Jenis Pengeluaran Kind of Expenditures	2017	2018	2019
(1)	(2)	(3)	(4)
Belanja Operasional/Operational Expenditure	600 790 225	610 433 278	656 300 272
Belanja Pegawai/ <i>Employee Expenditure</i>	335 493 536	331 096 059	370 011 497
Belanja Barang dan Jasa/ <i>Goods and Services Expenditure</i>	218 839 503	221 815 316	242 393 298
Belanja Bunga/ <i>Expenditure</i>	-	-	432 558
Belanja Hibah/ <i>Grant Expenditure</i>	45 861 419	55 630 977	41 766 523
Belanja Bantuan Sosial/ <i>Social Aid Expenditure</i>	595 766	1 890 926	1 696 396
Belanja Modal/Capital Expenditure	313 867 664	252 351 552	168 520 660
Belanja Modal Tanah/ <i>Capital Land Expenditure</i>	1 129 379	577 609	1 853 131
Belanja Modal Peralatan dan Mesin/ <i>Capital Equipment and Machinery Expenditure</i>	29 105 672	23 398 521	29 138 825
Belanja Modal Gedung dan Bangunan/ <i>Capital Building Expenditure</i>	55 632 366	49 318 918	46 975 894
Belanja Modal Jalan, Irigasi dan Jaringan/ <i>Capital Road, Irrigation, and Network Expenditure</i>	223 361 454	172 663 722	82 500 245
Belanja Modal Aset Tetap Lainnya/ <i>Capital Other Fixed Assets Expenditure</i>	4 638 792	6 392 782	8 052 566
Belanja Tak Terduga/Unexpected Expenditures	228 336	98 500	53 500
Jumlah/Total	914 886 224	862 883 330	824 874 432

Sumber/Source: Badan Pengelolaan Keuangan dan Aset Daerah Kabupaten Gunung Mas/*Regional Financial Management and Asset Agency of Gunung Mas Regency*

3 KEPENDUDUKAN & KETENAGAKERJAAN POPULATION & EMPLOYMENT



Penduduk Kabupaten Gunung Mas, 2019
Population of Gunung Mas Regency, 2019

53%



47%

37 328
Keluarga/Family

Rasio jenis kelamin sebesar 111, artinya dalam 100 penduduk perempuan terdapat 111 penduduk laki-laki
Sex Ratio is 111, within 100 female population are 111 male population

PENJELASAN TEKNIS

1. **Sumber utama data kependudukan** adalah sensus penduduk yang dilaksanakan setiap sepuluh tahun sekali. Sensus penduduk telah dilaksanakan sebanyak enam kali sejak Indonesia merdeka, yaitu tahun 1961, 1971, 1980, 1990, 2000, dan 2010.

Di dalam sensus penduduk, pencacahan dilakukan terhadap seluruh penduduk yang berdomisili di wilayah teritorial Indonesia termasuk warga negara asing kecuali anggota korps diplomatik negara sahabat beserta keluarganya.

Metode pengumpulan data dalam sensus dilakukan dengan wawancara antara petugas sensus dengan responden dan juga melalui e-sensus. **Pencatatan penduduk menggunakan konsep usual residence**, yaitu konsep di mana penduduk biasa bertempat tinggal. Bagi penduduk yang bertempat tinggal tetap dicacah di mana mereka biasa tinggal, sedangkan untuk penduduk yang tidak bertempat tinggal tetap dicacah di tempat di mana mereka ditemukan petugas sensus pada malam 'Hari Sensus'. Termasuk penduduk yang tidak bertempat tinggal tetap adalah tuna wisma, awak kapal berbendera Indonesia, penghuni perahu/rumah apung,

TECHNICAL NOTES

1. **The main source of demographic data** is population census, which is conducted every ten years. Population Census has been conducted six times since Indonesia's independence: 1961, 1971, 1980, 1990, 2000, and 2010.

The population census enumerates all residents who domicile in the entire territory of Indonesia including foreign citizens except the diplomatic corps members and their families.

The method of data collection in a population census involves interviewing respondents and conducting e-census. Enumeration of the population uses the concept of "usual residence", which is the concept of "places where people usually live". De jure was applied to the permanent residents, while de facto was applied to non-permanent residents. The permanent residents were enumerated in place where they normally live, the non-permanent residents were enumerated where they were found by the enumerators, on the night of 'Census Date'. The non permanent residents include homeless people, ship crew, boat people, remote area community, and internally

masyarakat terpencil/terasing, dan pengungsi. Bagi mereka yang mempunyai tempat tinggal tetap dan sedang bepergian ke luar wilayah lebih dari enam bulan, tidak dicacah di tempat tinggalnya, tetapi dicacah di tempat tujuannya.

Untuk tahun yang tidak dilaksanakan sensus penduduk, data kependudukan diperoleh dari hasil proyeksi penduduk.

Proyeksi penduduk merupakan suatu perhitungan ilmiah yang didasarkan pada asumsi dari komponen-komponen perubahan penduduk, yaitu kelahiran, kematian, dan migrasi. Proyeksi penduduk Indonesia 2010–2035 menggunakan data dasar penduduk hasil SP2010. Dalam publikasi ini, data yang disajikan merupakan hasil SP2010 (Mei), penduduk pertengahan tahun 2010 (Juni), dan hasil proyeksi penduduk 2010 dan 2015.

Tabel hasil SP2010 merujuk pada Mei sedangkan hasil proyeksi penduduk merujuk pada pertengahan tahun (Juni).

2. **Penduduk Indonesia** adalah semua orang yang berdomisili di wilayah teritorial Indonesia selama 6 bulan atau lebih dan atau mereka yang berdomisili kurang dari 6 bulan tetapi bertujuan menetap.
3. **Rata-rata pertumbuhan penduduk** adalah angka

displaced persons. Those who had permanent residence and had been travelling away from their home for six months or more were not enumerated in their permanent place, but in the place where they were during the census.

For the periods where the population census is not conducted, population projection is done to estimate population during those years.

***The population projection** is an estimate based on the demographic components, such as birth, death, and migration. Indonesia's 2010–2035 population projection used the 2010 Population Census as the base population.*

The population data in this publication is the result of the 2010 Population Census (May), mid year population of 2010 (June), and population projection for 2010 and 2015.

The Tables of 2010 Population Census result refer to May and population projection refer to mid-year population (June).

2. **The population of Indonesia** are all residents of the entire territory of Indonesia who have stayed for six months or longer, and those who intended to stay more than six months even though their length of stay is less than six months.
3. **The average growth rate of population** is the annual

yang menunjukkan tingkat penambahan penduduk per tahun dalam jangka waktu tertentu.

4. **Kepadatan penduduk** adalah jumlah penduduk per kilometer persegi.
5. **Rasio jenis kelamin** adalah perbandingan antara jumlah penduduk laki-laki dengan jumlah penduduk perempuan pada suatu daerah dan waktu tertentu. Biasanya dinyatakan dengan jumlah penduduk laki-laki untuk 100 penduduk perempuan.
6. **Distribusi penduduk** adalah pola persebaran penduduk di suatu wilayah, baik berdasarkan batas-batas geografis maupun berdasarkan batas-batas administrasi pemerintahan.
7. **Komposisi penduduk** adalah pola persebaran penduduk menurut karakteristiknya, contoh: penduduk menurut kelompok umur, penduduk menurut jenis kelamin.
8. **Rumah tangga** adalah seseorang atau sekelompok orang yang mendiami sebagian atau seluruh bangunan fisik/sensus dan biasanya tinggal bersama serta pengelolaan makan dari satu dapur. Yang dimaksud makan dari satu dapur adalah jika pengurusan kebutuhan sehari-harinya dikelola bersama-sama menjadi satu.
9. **Anggota rumah tangga** adalah semua orang yang biasanya

population growth rate over a certain period.

4. **Population density** is the number of inhabitants per square kilometer.
5. **Sex ratio** is the ratio of males population to females population in a given area and time, usually expressed as the number of males for every 100 females.
6. **Population distribution** is the pattern of population distribution in an area, either by geographic boundaries or by government administrative boundaries.
7. **Population composition** is the pattern of population distribution by its characteristics, example: population by age group, population by sex.
8. **Household** is an individual or group of people living in a physical/census building unit or part of it and usually commit on a common provision for food and other essentials of living. Common provision for food means one organising daily needs for all of household members.
9. **Household member** are those who usually lives in a household

bertempat tinggal di suatu rumah tangga, baik yang berada di rumah pada waktu pencacahan maupun yang sementara tidak ada.

10. **Rata-rata anggota rumah tangga** adalah angka yang menunjukkan rata-rata jumlah anggota rumah tangga per rumah tangga.
11. **Rasio beban tanggungan atau disebut juga rasio tanggungan keluarga** adalah perbandingan antara jumlah penduduk usia tidak produktif (penduduk usia muda dan penduduk usia lanjut) dengan jumlah penduduk usia produktif.
12. **Sumber utama data ketenagakerjaan** adalah Survei Angkatan Kerja Nasional (Sakernas). Survei ini khusus dirancang untuk mengumpulkan informasi/data ketenagakerjaan. Pada beberapa survei sebelumnya, pengumpulan data ketenagakerjaan dipadukan dalam kegiatan lainnya, seperti Survei Sosial Ekonomi Nasional (Susenas), Sensus Penduduk (SP), dan Survei Penduduk Antarsensus (SUPAS). Sakernas pertama kali diselenggarakan pada tahun 1977 dan 1978. Pada tahun 1986-1993, Sakernas diselenggarakan pada tahun 1976, kemudian dilanjutkan pada tahun 1977 dan 1978. Pada tahun 1986-1993, Sakernas diselenggarakan secara triwulanan, sejak

regardless of their location at the time of enumeration.

10. **Average household size** is the average number of household members per household.
11. **Dependency ratio** is the ratio between the number of non-productive age population (young people and the elderly population) with a population of productive age.
12. **The main source of employment data** is National Labour Force Survey (Sakernas). This survey is specifically designed to collect information on labour force statistics. Previously, the collection of such data was integrated with other surveys, such as National Socioeconomic Survey (Susenas), Population Census (SP), and Intercensal Population Survey (SUPAS). The first Sakernas was conducted in 1976, then conducted annually during the period 1977-1978. During 1986-1993, Sakernas was conducted quarterly in all provinces in Indonesia, only since 1994 until 2001 Sakernas was conducted yearly, every August of the year. During the period 2002-2004, besides a yearly Sakernas, BPS also conducted a quarterly

tahun 1994-2001, Sakernas dilaksanakan secara tahunan, yaitu setiap bulan Agustus. Pada tahun 2002-2004, di samping Sakernas Tahunan dilakukan pula Sakernas Triwulanan. Pada tahun 2005-2010, pengumpulan data Sakernas dilaksanakan secara semesteran pada Februari (Semester I) dan Agustus (Semester II). Tahun 2011-2014 Sakernas dilaksanakan Triwulanan, yaitu Februari (Triwulan I), Mei (Triwulan II), Agustus (Triwulan III), dan November (Triwulan IV). Sakernas Triwulan ini dimaksudkan untuk memantau indikator ketenagakerjaan secara dini di Indonesia yang mengacu pada The Key Indicators of the Labour Market (KILM) yang direkomendasikan oleh The International Labour Organization (ILO). Mulai tahun 2015, pengumpulan data Sakernas dilaksanakan kembali secara semesteran pada Februari (Semester I) dan Agustus (Semester II).

Sejak Sakernas 2001, konsep status pekerjaan dan pengangguran mengalami perluasan dan penyempurnaan. Status pekerjaan yang pada Sakernas 2000 hanya 5 kategori, mulai tahun 2001 ditambahkan kategori baru, yaitu: pekerja bebas di pertanian dan pekerja bebas di nonpertanian. Selain itu, dalam rangka menyesuaikan

Sakernas. During the period 2005-2010, Sakernas has been conducted in Semester period, i.e. February (First Semester) and August (Second Semester). During 2011-2014, Sakernas is conducted on a quarterly basis ie: February (First Quarter), May (Second Quarter), August (Third Quarter), and November (Fourth Quarter). A Quarterly Sakernas is aimed to monitor the prompt indicators of Indonesian labour market which referred to The Key Indicators of the Labour Market (KILM) recommended by The International Labour Organization (ILO). Since 2015, the Sakernas has been conducted on biannual basis again, the first semester on February and the later semester on August.

Since 2001 Sakernas, the concept of employment status and unemployment was revised. The employment status previously covered only 5 categories, but since 2001 two new categories of casual employee both in agriculture and non-agriculture sectors have been added. In addition, to adapt the ILO concept, the concept of unemployment was also extended.

dengan konsep ILO, konsep pengangguran terbuka diperluas, yaitu di samping mencakup penduduk yang aktif mencari pekerjaan, mencakup pula kelompok penduduk yang sedang mempersiapkan usaha/pekerjaan baru, kelompok penduduk yang tidak mencari pekerjaan karena merasa tidak mungkin mendapatkan pekerjaan, serta kelompok penduduk yang tidak aktif mencari pekerjaan karena merasa tidak mungkin mendapatkan pekerjaan, serta kelompok penduduk yang tidak aktif mencari pekerjaan dengan alasan sudah mempunyai pekerjaan, tetapi *belum mulai bekerja*.

Hasil Sakernas Semester I (Februari 2018) disajikan sampai tingkat provinsi (jumlah sampel 50.000 rumah tangga). Sementara itu, Sakernas Semester II (Agustus 2018) disajikan sampai tingkat kabupaten/kota dengan jumlah sampel sebesar 200.000 rumah tangga. Tingkat pemasukan dokumen pada Sakernas Agustus 2018 sebesar 93,70 persen. Sejak 2014, Sakernas menggunakan penimbang hasil proyeksi penduduk tahun 2010-2035.

- 13. **Penduduk usia kerja** adalah penduduk yang berumur 15 tahun ke atas.
- 14. **Angkatan kerja** adalah penduduk usia kerja (15 tahun ke atas) yang bekerja, punya pekerjaan namun

Unemployment covers population who were looking for work, population who werw establishing a new business/firm/establishment, discouraged job seekers, and those who were not actively looking for work with the reason of already having job but not starting to work (future starter).

The result of Sakernas for first semester (February 2018) were presented at provincial level (sample size 50,000 households), while for the second semester (August 2018) were presented up to regency/municipal level (sample size 200,000 households). The response rate for August 2018 Sakernas was 93.70 percent. Since 2014, the weighting of 2010-2035 population projection results was applied in the Sakernas.

- 13. **Working age population** is persons of 15 years and over.
- 14. **Labor force** or economically active are persons of 15 years and over, who in the previous week

sementara tidak bekerja, dan pengangguran.

15. **Bekerja** adalah kegiatan ekonomi yang dilakukan oleh seseorang dengan maksud memperoleh atau membantu memperoleh pendapatan atau keuntungan dan lamanya bekerja paling sedikit 1 jam secara terus menerus dalam seminggu yang lalu (termasuk pekerja keluarga tanpa upah yang membantu dalam suatu usaha/ kegiatan ekonomi).
 16. **Jumlah jam kerja seluruhnya** adalah jumlah jam kerja yang digunakan untuk bekerja (tidak termasuk jam kerja istirahat resmi dan jam kerja yang digunakan untuk hal-hal di luar pekerjaan).
 17. **Lapangan usaha** adalah bidang kegiatan dari pekerjaan/tempat bekerja di mana seseorang bekerja. Klasifikasi lapangan usaha mengikuti Klasifikasi Baku Lapangan Usaha Indonesia (KBLI) dalam 1 digit.
 18. **Status pekerjaan** adalah kedudukan seseorang dalam unit usaha/kegiatan dalam melakukan pekerjaan.
 19. **Berusaha sendiri tanpa dibantu orang lain** adalah bekerja atau berusaha dengan menanggung risiko secara ekonomis, yaitu dengan tidak kembalinya ongkos produksi yang telah dikeluarkan dalam rangka usahanya tersebut, serta tidak menggunakan pekerja dibayar maupun pekerja tak
15. *Working* is economic activity conducted by a person and intended to earn income by doing work or helping to do work at least one hour continuously during the reference week (including unpaid family worker/s for any economic activity).
 16. *Total working hours* is the total hours spent by an employee to perform all jobs (excluding the time used for other activities which are not classified as work).
 17. *Industry* is field of a person's activity or establishment. The classification of industries follows the Indonesia Standard Industrial Classification (KBLI) in one digit.
 18. *Employment status* is the status of a person at his place of work or establishment where he was employed.
 19. *Own-account worker* is a person who works at his own risk without assisted by paid per mount worker or unpaid worker include technical job or skill job.

dibayar, termasuk yang sifat pekerjaannya memerlukan teknologi atau keahlian khusus.

20. **Berusaha dibantu buruh tidak tetap/buruh tidak dibayar** adalah bekerja atau berusaha atas risiko sendiri, dan menggunakan buruh/pekerja tak dibayar dan atau buruh/pekerja tidak tetap.
21. **Berusaha dibantu buruh tetap/buruh dibayar** adalah berusaha atas risiko sendiri dan mempekerjakan paling sedikit satu orang buruh/pekerja tetap yang dibayar.
22. **Buruh/karyawan/pegawai** adalah seseorang yang bekerja pada orang lain atau instansi/kantor/ perusahaan secara tetap dengan menerima upah/gaji baik berupa uang maupun barang. Buruh yang tidak mempunyai majikan tetap, tidak digolongkan sebagai buruh/karyawan, tetapi sebagai pekerja bebas. Seseorang dianggap memiliki majikan tetap jika memiliki 1 (satu) majikan (orang/rumah tangga) yang sama dalam sebulan terakhir, khusus pada sektor bangunan batasannya tiga bulan. Apabila majikannya instansi/lembaga, boleh lebih dari satu.
23. **Pekerja bebas** adalah seseorang yang bekerja pada orang lain/majikan/institusi yang tidak tetap (lebih dari 1 majikan dalam sebulan terakhir) yang mencakup pertanian maupun nonpertanian, baik berupa usaha
20. **Employer assisted by temporary workers/unpaid worker** is a person who works at his own risk and assisted by temporary worker/unpaid worker.
21. **Employer assisted by permanent workers/paid workers** is a person who does his business at her/his own risk at least one assisted by paid permanent worker.
22. **Employee** is a person who work permanently for other people or institution/office/ company and gains some money/cash or goods as wage/salary. Labor who have no permanent employer is not categorized as a laborer/ worker/ employee but casual worker. A laborers in general is considered to have a permanent employer if he has the same employer during the past month, particularly for building construction sector is 3 months. If the employer is an institution, more than 1 (one) employer is allowed.
23. **Casual employee** is a person who does not work permanently for other people/employer/ institution (more than 1 employer during the last 1 month) which includes agricultural or non agricultural sector either home industry or

rumah tangga maupun bukan usaha rumah tangga atas dasar balas jasa dengan menerima upah atau imbalan baik berupa uang maupun barang, dan baik dengan sistem pembayaran harian maupun borongan.

Usaha pertanian meliputi: pertanian tanaman pangan, perkebunan, kehutanan, peternakan, perikanan dan perburuan, termasuk jasa pertanian.

Usaha nonpertanian meliputi: usaha di sektor pertambangan, sektor industri, sektor listrik, gas dan air, sektor konstruksi/ bangunan, sektor perdagangan, sektor angkutan, sektor pergudangan dan komunikasi, sektor keuangan, asuransi, usaha persewaan bangunan, tanah dan jasa perusahaan, sektor jasa kemasyarakatan, sosial dan perorangan.

24. Pekerja keluarga/tidak dibayar adalah seseorang yang bekerja membantu orang lain yang berusaha dengan tidak mendapat upah/gaji, baik berupa uang maupun barang.

not home industry based on remuneration paid with money or goods, and based on daily or contact payment system.

Agricultural : *industry covers food-base agricultural, plantation, forestry, breeding, fishery, including agricultural services.*

Non-agricultural : *industry covers industries in mining, electricity, gas water, building construction, trade, transportation, warehousing and communication, financial, insurance, property leasing and serviced industry, public services, social and individual services.*

24. Unpaid/contributing family worker *is a person who works for other people without pay in cash or goods.*

ULASAN

Penduduk Kabupaten Gunung Mas tahun 2019 hasil proyeksi penduduk sebanyak 119.910 jiwa yang terdiri dari 63.788 laki-laki dan 56.122 perempuan dengan rasio jenis kelamin 114. Dibandingkan tahun lalu telah terjadi penambahan penduduk sekitar 2.453 orang atau 0,02 persen. Tingkat kepadatan penduduk Gunung Mas tahun 2019, rata-rata 11 orang per km².

Struktur umur penduduk Kabupaten Gunung mas masuk kategori kelompok umur penduduk "muda" yang mana persentase penduduk usia mudanya (di bawah 15 tahun) tergolong tinggi yaitu 36,25 persen sedangkan komposisi penduduk usia tua (65 tahun ke atas) hanya 4,56 persen.

Jumlah rumah tangga di Gunung Mas tahun 2019 telah mencapai 28.401 rumah tangga, sedikit meningkat dari tahun 2018 yaitu sebesar 27.804 rumah tangga. Rata-rata jumlah anggota rumah tangga tahun 2018 sebanyak 4 orang per rumah tangga.

Dalam konsep ketenagakerjaan, penduduk dibagi atas dua kelompok, yaitu penduduk usia kerja dan penduduk bukan usia kerja. Yang dimaksud dengan penduduk usia kerja adalah penduduk berumur 15 tahun dan lebih. Tahun 2019 penduduk usia kerja di Gunung Mas mencapai 84.307 orang. 62.203 orang diantaranya merupakan angkatan kerja, yang terdiri dari bekerja 60.559 orang dan pengangguran 1.644 orang. Jumlah

DESCRIPTION

The population of Gunung Mas in 2019 consisted of 119,910 people, with 63,788 being male and 56,122 being female; a gender ratio of 114. Compared to the previous year, the population figures increased to 2,453 people. Such was an increase up to 0,02 persen. The average population density in Gunung Mas in 2019 totaled 11 people per square km.

The age structure of Gunung Mas fell to the "young population age group" category where the percentage of young people (under 15 years) was high. The Gunung Mas encompasses 36.25 percent of the population, while the elder total (65 years and above), was only 4,56 percent.

The number of households in Gunung Mas in 2019 amounted to as many as 28,401. The latter number was a slight increase from 2018's 27,804 households. The average number of household members in 2019 consisted of 4 people per household.

In employment concept, the population was divided into two groups, namely the working age population and nonworking age population. The working age population is population aged 15 years and over. In 2019 the working age population in Gunung Mas reached 84,307 people. 62,203 of them were in the labor force, which consisted of working 60,559 people and unemployed 1,644 people. The number of nonworking age reached 84,307 people, consisting of

bukan angkatan kerja mencapai 84.307 orang terdiri dari penduduk yang bersekolah 4.929 orang, mengurus rumah tangga 15.044 orang, dan lainnya sebanyak 2.131 orang.

Jumlah angkatan kerja di tahun 2019 masih didominasi oleh laki-laki, yang mencapai 41.049 orang dengan Tingkat Partisipasi Angkatan Kerjanya (TPAK) sebesar 65,99 persen dan angkatan kerja perempuan sebesar 21.154 orang (dengan TPAK 34,00 persen). Sebaliknya jumlah bukan angkatan kerja lebih didominasi oleh perempuan yang tercatat sebanyak 17.582 orang dan laki-laki hanya 4.522 orang.

Jumlah pengangguran terbuka Agustus 2019 mencapai 1.644 orang (dengan Tingkat Pengangguran Terbuka sebesar 6,66 persen). Berdasarkan tingkat pendidikan yang ditamatkan, tahun 2019 kelompok pengangguran terbuka tamatan Sekolah Dasar (SD) tercatat memiliki angka jumlah pengangguran tertinggi dibandingkan dengan tingkat pendidikan lain yaitu sebanyak 644 orang.

Jumlah penduduk yang bekerja tahun 2019 mencapai 60.559 orang. Pekerja laki-laki mencapai 40.020 orang dan pekerja perempuan 20.539 orang. Jika berdasarkan kelompok umur, pekerja terbanyak Gunung Mas tahun 2019 adalah kelompok umur 25-29 tahun (tercatat sebanyak 8.373 orang, terdiri dari 5.705 orang pekerja laki-laki dan 2.668 orang pekerja perempuan).

Menurut lapangan pekerjaan

4,929 people attending school, 15,044 people taking care of the household, and 2,131 others.

The total workforce in 2019 is still dominated by men with 41,049 people making the Labor Force Participation Rate (LFPR) be at 65.99 percent, while for females, the figure amounted to 21,154 people (with LFPR of 34.00 percent). On the other hand, the number of non-workforce was dominated by female with 17,582 people and male about 4,522 people.

Total unemployment in August, 2019 reached 1,664 people (with the Total Unemployment Rate at 6.66 percent). Based on the educational level attained in 2019, open unemployment for elementary school graduates were the highest unemployment rates compared to other educational levels, namely as many as 644 people.

The total work population in 2019 will reach 60,559 people. There are 40,020 male workers and 20,539 female workers. Based on age group, the most workers in Gunung Mas in 2019 were the age group of 25-29 years (8,373 people were recorded, consisting of 5,705 male workers and 2,668 female workers).

According to the main employment,

utama, jumlah pekerja yang bekerja di sektor pertanian, kehutanan, dan perikanan masih dominan yaitu sebanyak 18.423 orang. Sektor kedua dan ketiga terbanyak berturut-turut adalah sektor pertambangan dan penggalian 16.854 orang serta sektor perdagangan besar dan eceran; reparasi mobil dan sepeda motor.

Tahun 2019, dilihat jumlah jam kerja pekerja, penduduk yang jumlah jam kerja seluruhnya lebih dari 45 jam tercatat sebanyak 41.344 orang. Sementara itu pekerja yang jumlah jam kerja pada pekerjaan utamanya dari 35-44 jam sebanyak 17.716 orang.

Bila dilihat status pekerjaan utama, pekerja di Gunung Mas masih didominasi oleh pekerja yang berstatus sebagai buruh/karyawan/pegawai (27.534 orang), diikuti yang berstatus berusaha sendiri sebanyak 11.423 orang. Sementara itu, pekerja yang berstatus pekerja bebas mencatat jumlah yang paling kecil, yaitu hanya sebanyak 1.389 orang.

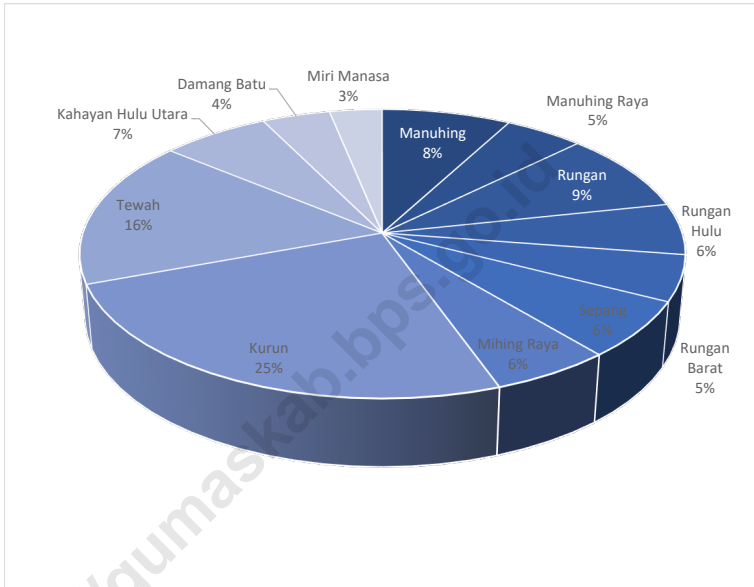
the number of workers working in the agriculture, forestry and fisheries sectors was still dominant at 18,423 people. The second and third largest sectors in a row were the mining and quarrying sector of 16,854 people and the wholesale and retail trade sector; car and motorcycle repair.

In 2019, the number of hours worked by workers, the population with total working hours of more than 45 hours was about 41,344 people. Meanwhile, the number of workers working hours in their main job from 35-44 hours was 17,716 people.

Based on the main employment status, workers in Gunung Mas were still dominated by workers who are employees (27,534 people), followed by 11,423 people who are own account worker. Meanwhile, workers with the status of casual workers recorded the smallest number, it was only 1,389 people.

Gambar 3.1
Figures

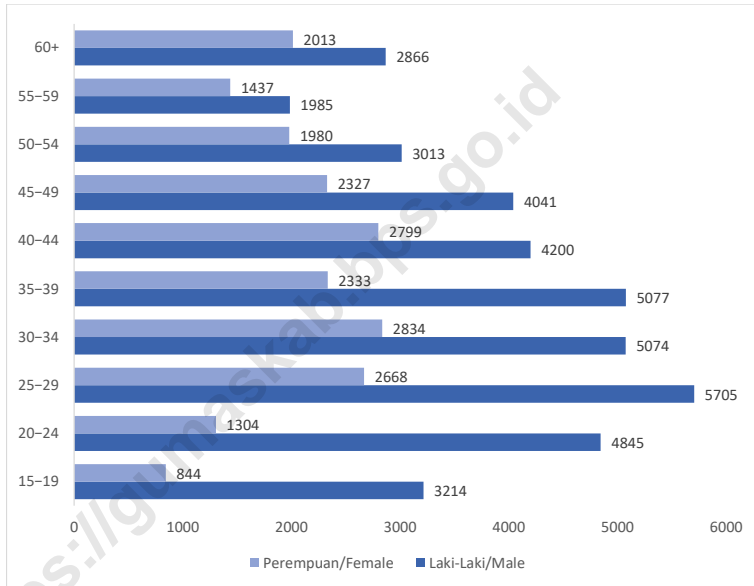
Persentase Penduduk Menurut Kecamatan di Kabupaten Gunung Mas, 2019
Percentage of Population by Subdistrict in Gunung Mas Regency, 2010 and 2019



Sumber/Source: Dinas Kependudukan dan Pencatatan Sipil Kabupaten Gunung Mas/Population and Civil Administration Office of Gunung Mas Regency

Gambar 3.2
Figures

Penduduk Berumur 15 Tahun ke Atas yang Bekerja Selama Seminggu yang Lalu Menurut Kelompok Umur dan Jenis Kelamin di Kabupaten Gunung Mas, 2019
Population 15 Years of Age and Over who Worked During The Previous Week by Age Group and Sex in Gunung Mas Regency, 2019



Sumber/Source: BPS, Survei Angkatan Kerja Nasional (Sakernas) Agustus/BPS-Statistics Indonesia, August National Labor Force Survey

**3.1 PENDUDUK
POPULATION**

Tabel 3.1.1 Penduduk, Laju Pertumbuhan Penduduk, Distribusi Persentase Penduduk, Kepadatan Penduduk, Rasio Jenis Kelamin Penduduk Menurut Kecamatan di Kabupaten Gunung Mas, 2019
Population, Population Growth Rate, Percentage Distribution of Population, Population Density, and Population Sex Ratio by Subdistrict in Gunung Mas Regency, 2019

Kecamatan Subdistrict	Penduduk Population	Laju Pertumbuhan Penduduk per Tahun Annual Population Growth Rate (%)	Persentase Penduduk Percentage of Total Population
(1)	(2)	(3)	(4)
Manuhing	10 580	(0,05)	7,91
Manuhing Raya	6 466	(0,12)	4,83
Rungan	11 941	(0,04)	8,92
Rungan Hulu	7 676	(0,11)	5,74
Rungan Barat	6 846	(0,06)	5,12
Sepang	8 501	0,03	6,35
Mihing Raya	7 542	(0,04)	5,64
Kurun	33 301	(0,03)	24,89
Tewah	22 159	(0,05)	16,56
Kahayan Hulu Utara	8 907	(0,02)	6,66
Damang Batu	5 586	(0,08)	4,17
Miri Manasa	4 310	(0,10)	3,22
Data Administrasi Dukcapil¹	133 815	(0,05)	100,00
Hasil Proyeksi Penduduk BPS ²	119 910	0,02	

Lanjutan Tabel/*Continued Table 3.1.1*

Kecamatan <i>Subdistrict</i>	Kepadatan Penduduk per km ² <i>Population Density per sq.km</i>	Rasio Jenis Kelamin <i>Population Sex Ratio</i>
(1)	(5)	(6)
Manuhing	10	113
Manuhing Raya	11	114
Rungan	17	111
Rungan Hulu	10	111
Rungan Barat	18	113
Sepang	21	106
Mihing Raya	22	110
Kurun	38	110
Tewah	21	111
Kahayan Hulu Utara	6	115
Damang Batu	4	112
Miri Manasa	3	113
Data Administrasi Dukcapil¹	12	111
Hasil Proyeksi Penduduk BPS ²	11	114

Catatan/Note: ¹ Data Administrasi Dukcapil/Data Konsolidasi Bersih (DKB)

² Hasil Proyeksi Penduduk Indonesia 2015–2045 (Pertengahan tahun/Juni)/*The result of Indonesia Population Projection 2010–2035 (mid year/June)*

Sumber/Source: ¹ Dinas Kependudukan dan Pencatatan Sipil Kabupaten Gunung Mas/*Population and Civil Administration Office of Gunung Mas Regency*

² BPS, Sensus Penduduk (SP) 2010 dan Proyeksi Penduduk Indonesia 2015–2045/*BPS-Statistics Indonesia, 2010 Population Census and Indonesia Population Projection 2015–2045*

Tabel
Table 3.1.2

**Jumlah Penduduk Menurut Jenis Kelamin dan Kecamatan
 di Kabupaten Gunung Mas, 2019**
*Population by Sex and Subdistrict in Gunung Mas Regency,
 2019*

Kecamatan Subdistrict	Jenis Kelamin Sex		Jumlah Total
	Laki-Laki Male	Perempuan Female	
(1)	(2)	(3)	(4)
Manuhing	5 619	4 961	10 580
Manuhing Raya	3 447	3 019	6 466
Rungan	6 270	5 671	11 941
Rungan Hulu	4 043	3 633	7 676
Rungan Barat	3 628	3 218	6 846
Sepang	4 384	4 117	8 501
Mihing Raya	3 947	3 595	7 542
Kurun	17 446	15 855	33 301
Tewah	11 658	10 501	22 159
Kahayan Hulu Utara	4 764	4 143	8 907
Damang Batu	2 950	2 636	5 586
Miri Manasa	2 291	2 019	4 310
Data Administrasi Dukcapil¹	70 447	63 368	133 815
Hasil Proyeksi Penduduk BPS ²	63 788	56 122	119 910

 Catatan/Note: ¹ Data Administrasi Dukcapil/Data Konsolidasi Bersih (DKB)

² Hasil Proyeksi Penduduk Indonesia 2015–2045 (Pertengahan tahun/Juni)/The result of Indonesia Population Projection 2010–2035 (mid year/June)

 Sumber/Source: ¹ Dinas Kependudukan dan Pencatatan Sipil Kabupaten Gunung Mas/Population and Civil Administration Office of Gunung Mas Regency

² BPS, Sensus Penduduk (SP) 2010 dan Proyeksi Penduduk Indonesia 2015–2045/BPS-Statistics Indonesia, 2010 Population Census and Indonesia Population Projection 2015–2045

Tabel 3.1.3 **Jumlah Penduduk Menurut Jenis Kelamin dan Kelompok Umur di Kabupaten Gunung Mas, 2019**
Table 3.1.3 **Population by Sex Ratio and Age Group in Gunung Mas Regency, 2019**

Kelompok Umur Age Group	Jenis Kelamin Sex		Jumlah Total
	Laki-Laki Male	Perempuan Female	
(1)	(2)	(3)	(4)
0-4	6 439	6 179	12 618
5-9	6 175	5 910	12 085
10-14	6 086	5 457	11 543
15-19	5 727	5 115	10 842
20-24	5 590	4 863	10 453
25-29	5 714	4 696	10 410
30-34	5 424	4 321	9 745
35-39	4 974	4 059	9 033
40-44	4 498	3 924	8 422
45-49	3 813	3 000	6 813
50-54	2 915	2 753	5 668
55-59	2 250	2 115	4 365
60-64	1 772	1 584	3 356
65-69	1 240	1 008	2 248
70-74	603	617	1 220
75+	568	521	1 089
Jumlah/Total	63 788	56 122	119 910

Sumber/Source: BPS, Proyeksi Penduduk Indonesia 2015–2045/BPS-Statistics Indonesia, Indonesia Population Projection 2015–2045

Tabel
Table 3.1.4**Keluarga dan Rata-rata Jumlah Anggota Keluarga Menurut Kecamatan di Kabupaten Gunung Mas, 2010 dan 2019**
Number of Household and Average Household Size by Subdistrict in Gunung Mas Regency, 2010 and 2019

Kecamatan1 Subdistrict ¹	Keluarga Family	Rata-rata Jumlah Anggota Keluarga Average Family Size
(1)	(2)	(3)
Manuhing	3 039	3,5
Manuhing Raya	1 686	3,8
Rungan	3 429	3,5
Rungan Hulu	2 071	3,7
Rungan Barat	1 889	3,6
Sepang	2 370	3,6
Mihing Raya	2 086	3,6
Kurun	9 403	3,5
Tewah	6 033	3,7
Kahayan Hulu Utara	2 532	3,5
Damang Batu	1 525	3,7
Miri Manasa	1 175	3,7
Gunung Mas	37 238	3,6

Catatan/Note: ¹ Data Administrasi Dukcapil/Data Konsolidasi Bersih (DKB)

Sumber/Source: Dinas Kependudukan dan Pencatatan Sipil Kabupaten Gunung Mas/Population and Civil Administration Office of Gunung Mas Regency

Tabel
Table 3.1.5

**Penduduk Umur 0-4 Tahun, 15-64 Tahun ke Atas serta
Angka Beban Tanggungan Menurut Kecamatan di
Kabupaten Gunung Mas, 2019**
*Population 0-14 Years Old, 15-64 Years Old and Over, and
Dependency Ratio by Subdistrict in Gunung Mas Regency,
2019*

Kecamatan Subdistrict	0-14 Tahun 0-14 Years Old	15-64 Tahun 15-64 Years Old	<= 65 Tahun Over 65 Years Old	Angka Beban Tanggungan per 100 orang Dependency Ratio per 100 People
(1)	(2)	(3)	(4)	(5)
Manuhing	2 592	7 539	332	38,78
Manuhing Raya	1 529	4 505	251	39,51
Rungan	2 756	8 384	589	39,90
Rungan Hulu	1 901	5 312	285	41,15
Rungan Barat	1 658	4 742	272	40,70
Sepang	2 361	5 711	316	46,87
Mihing Raya	2 208	4 937	263	50,05
Kurun	9 016	22 539	1 120	44,97
Tewah	5 615	15 219	837	42,39
Kahayan Hulu Utara	2 137	6 229	357	40,04
Damang Batu	1 419	3 812	218	42,94
Miri Manasa	1 128	2 904	178	44,97
Data Administrasi Dukcapil¹	34 320	91 833	5 018	42,84
Hasil Proyeksi Penduduk BPS ²	36 246	79 107	4 557	51,58

Catatan/Note: ¹ Data Administrasi Dukcapil/Data Konsolidasi Bersih (DKB)

² Hasil Proyeksi Penduduk Indonesia 2015–2045 (Pertengahan tahun/Juni)/The result of Indonesia Population Projection 2010–2035 (mid year/June)

Sumber/Source: ¹ Dinas Kependudukan dan Pencatatan Sipil Kabupaten Gunung Mas/Population and Civil Administration Office of Gunung Mas Regency

² BPS, Sensus Penduduk (SP) 2010 dan Proyeksi Penduduk Indonesia 2015–2045/BPS-Statistics Indonesia, 2010 Population Census and Indonesia Population Projection 2015–2045

Tabel
Table 3.1.6
Jumlah Balita dan Wanita Usia 15-44 Tahun Menurut Kecamatan di Kabupaten Gunung Mas, 2019
Number of Children Under Five Years and Women Ages 15-44 Years by Subdistrict in Gunung Mas Regency, 2019

Kecamatan ¹ Subdistrict ¹	Balita (0-4 Tahun) Children Under Five Years	Wanita Usia 15-44 Tahun Women Ages 15-44 Years	Balita Setiap 100 Wanita Usia 15-44 Tahun Children Under Five Years Every Women Ages 15-44 Years
(1)	(2)	(3)	(4)
Manuhing	512	2 681	19
Manuhing Raya	299	1 583	19
Rungan	590	3 005	20
Rungan Hulu	372	1 902	20
Rungan Barat	314	1 735	18
Sepang	580	2 099	28
Mihing Raya	552	1 857	30
Kurun	2 080	8 325	25
Tewah	1 187	5 495	22
Kahayan Hulu Utara	415	2 156	19
Damang Batu	336	1 406	24
Miri Manasa	230	1 039	22
Gunung Mas	7 467	33 283	265

 Catatan/Note: ¹ Data Administrasi Dukcapil/Data Konsolidasi Bersih (DKB)

Sumber/Source: Dinas Kependudukan dan Pencatatan Sipil Kabupaten Gunung Mas/Population and Civil Administration Office of Gunung Mas Regency

Tabel 3.1.7 Jumlah Penduduk Menurut Kecamatan, Tingkat Pendidikan, dan Jenis Kelamin di Kabupaten Gunung Mas, 2019
Population by Subdistrict, Educational Level, and Sex in Gunung Mas Regency, 2019

Kecamatan ¹ Subdistrict ¹	Tingkat Pendidikan Educational Level	Jenis Kelamin Sex		
		Laki-Laki Male	Perempuan Female	Jumlah Total
(1)	(2)	(3)	(4)	(5)
Manuhing	Tidak/Belum Sekolah/ No Schooling	1 256	1 124	2 380
	Belum Tamat/ Not Yet Completed Primary School	807	707	1 514
	Tamat SD/Sederajat/ Primary School	1 331	1 273	2 604
	SLTP/Sederajat/ Junior High School	1 100	951	2 051
	SLTA/Sederajat/ Senior High School	930	632	1 562
	Diploma I/II	51	78	129
	Akademi/Diploma III/ Associate Degree	29	59	88
	Diploma IV/Strata I/ Bachelor	111	135	246
	Strata II/ Master Degree	3	2	5
	Strata III/ Doctoral degree	1	-	1
Manuhing Raya	Tidak/Belum Sekolah/ No Schooling	747	684	1 431
	Belum Tamat/ Not Yet Completed Primary School	563	491	1 054
	Tamat SD/Sederajat/ Primary School	784	698	1 482
	SLTP/Sederajat/ Junior High School	728	596	1 324
	SLTA/Sederajat/ Senior High School	513	414	927
	Diploma I/II	30	37	67
	Akademi/Diploma III/ Associate Degree	26	31	57
	Diploma IV/Strata I/ Bachelor	54	65	119
	Strata II/ Master Degree	2	3	5
	Strata III/ Doctoral degree	-	-	-
Rungan	Tidak/Belum Sekolah/ No Schooling	1 361	1 153	2 514
	Belum Tamat/ Not Yet Completed Primary School	819	772	1 591

Lanjutan Tabel/Continued Table 3.1.7

Kecamatan ¹ Subdistrict ¹	Tingkat Pendidikan Educational Level	Jenis Kelamin Sex		
		Laki-Laki Male	Perempuan Female	Jumlah Total
(1)	(2)	(3)	(4)	(5)
	Tamat SD/Sederajat/ <i>Primary School</i>	1 329	1 342	2 671
	SLTP/Sederajat/ <i>Junior High School</i>	1 335	1 118	2 453
	SLTA/Sederajat/ <i>Senior High School</i>	1 177	968	2 145
	Diploma I/II	37	71	108
	Akademi/Diploma III/ <i>Associate Degree</i>	49	56	105
	Diploma IV/Strata I/ <i>Bachelor</i>	159	188	347
	Strata II/ <i>Master Degree</i>	3	2	5
	Strata III/ <i>Doctoral degree</i>	1	1	2
Rungan Hulu	Tidak/Belum Sekolah/ <i>No Schooling</i>	907	865	1 772
	Belum Tamat/ <i>Not Yet Completed Primary School</i>	647	580	1 227
	Tamat SD/Sederajat/ <i>Primary School</i>	991	913	1 904
	SLTP/Sederajat/ <i>Junior High School</i>	880	733	1 613
	SLTA/Sederajat/ <i>Senior High School</i>	528	427	955
	Diploma I/II	13	31	44
	Akademi/Diploma III/ <i>Associate Degree</i>	21	19	40
	Diploma IV/Strata I/ <i>Bachelor</i>	55	65	120
	Strata II/ <i>Master Degree</i>	1	-	1
	Strata III/ <i>Doctoral degree</i>	-	-	-
Rungan Barat	Tidak/Belum Sekolah/ <i>No Schooling</i>	785	720	1 505
	Belum Tamat/ <i>Not Yet Completed Primary School</i>	567	482	1 049
	Tamat SD/Sederajat/ <i>Primary School</i>	945	884	1 829
	SLTP/Sederajat/ <i>Junior High School</i>	738	615	1 353
	SLTA/Sederajat/ <i>Senior High School</i>	497	391	888
	Diploma I/II	19	29	48
	Akademi/Diploma III/ <i>Associate Degree</i>	23	27	50
	Diploma IV/Strata I/ <i>Bachelor</i>	53	69	122

Lanjutan Tabel/Continued Table 3.1.7

Kecamatan ¹ Subdistrict ¹	Tingkat Pendidikan Educational Level	Jenis Kelamin Sex		
		Laki-Laki Male	Perempuan Female	Jumlah Total
(1)	(2)	(3)	(4)	(5)
Sepang	Strata II/ <i>Master Degree</i>	1	1	2
	Strata III/ <i>Doctoral degree</i>	-	-	-
	Tidak/Belum Sekolah/ <i>No Schooling</i>	1 022	1 008	2 030
	Belum Tamat/ <i>Not Yet Completed Primary School</i>	589	520	1 109
	Tamat SD/Sederajat/ <i>Primary School</i>	780	691	1 471
	SLTP/Sederajat/ <i>Junior High School</i>	936	820	1 756
	SLTA/Sederajat/ <i>Senior High School</i>	827	740	1 567
	Diploma I/II	32	81	113
	Akademi/Diploma III/ <i>Associate Degree</i>	41	58	99
	Diploma IV/Strata I/ <i>Bachelor</i>	146	198	344
Mihing Raya	Strata II/ <i>Master Degree</i>	11	1	12
	Strata III/ <i>Doctoral degree</i>	-	-	-
	Tidak/Belum Sekolah/ <i>No Schooling</i>	973	901	1 874
	Belum Tamat/ <i>Not Yet Completed Primary School</i>	530	444	974
	Tamat SD/Sederajat/ <i>Primary School</i>	727	663	1 390
	SLTP/Sederajat/ <i>Junior High School</i>	901	790	1 691
	SLTA/Sederajat/ <i>Senior High School</i>	631	556	1 187
	Diploma I/II	32	55	87
	Akademi/Diploma III/ <i>Associate Degree</i>	37	50	87
	Diploma IV/Strata I/ <i>Bachelor</i>	116	135	251
Kurun	Strata II/ <i>Master Degree</i>	-	1	1
	Strata III/ <i>Doctoral degree</i>	-	-	-
	Tidak/Belum Sekolah/ <i>No Schooling</i>	3 988	3 652	7 640
	Belum Tamat/ <i>Not Yet Completed Primary School</i>	2 301	2 035	4 336
	Tamat SD/Sederajat/ <i>Primary School</i>	2 615	2 428	5 043

Lanjutan Tabel/Continued Table 3.1.7

Kecamatan ¹ Subdistrict ¹	Tingkat Pendidikan Educational Level	Jenis Kelamin Sex		
		Laki-Laki Male	Perempuan Female	Jumlah Total
(1)	(2)	(3)	(4)	(5)
	SLTP/Sederajat/ <i>Junior High School</i>	3 195	2 897	6 092
	SLTA/Sederajat/ <i>Senior High School</i>	3 779	3 023	6 802
	Diploma I/II	113	243	356
	Akademi/Diploma III/ <i>Associate Degree</i>	271	414	685
	Diploma IV/Strata I/ <i>Bachelor</i>	1 111	1 115	2 226
	Strata II/ <i>Master Degree</i>	72	47	119
	Strata III/ <i>Doctoral degree</i>	1	1	2
Tewah	Tidak/Belum Sekolah/ <i>No Schooling</i>	2 629	2 472	5 101
	Belum Tamat/ <i>Not Yet Completed Primary School</i>	1 813	1 544	3 357
	Tamat SD/Sederajat/ <i>Primary School</i>	2 314	2 139	4 453
	SLTP/Sederajat/ <i>Junior High School</i>	2 432	2 189	4 621
	SLTA/Sederajat/ <i>Senior High School</i>	2 024	1 585	3 609
	Diploma I/II	75	110	185
	Akademi/Diploma III/ <i>Associate Degree</i>	82	102	184
	Diploma IV/Strata I/ <i>Bachelor</i>	283	354	637
	Strata II/ <i>Master Degree</i>	6	6	12
	Strata III/ <i>Doctoral degree</i>	-	-	-
Kahayan Hulu Utara	Tidak/Belum Sekolah/ <i>No Schooling</i>	1 073	960	2 033
	Belum Tamat/ <i>Not Yet Completed Primary School</i>	777	678	1 455
	Tamat SD/Sederajat/ <i>Primary School</i>	1 140	972	2 112
	SLTP/Sederajat/ <i>Junior High School</i>	939	837	1 776
	SLTA/Sederajat/ <i>Senior High School</i>	681	508	1 189
	Diploma I/II	32	46	78
	Akademi/Diploma III/ <i>Associate Degree</i>	28	44	72
	Diploma IV/Strata I/ <i>Bachelor</i>	94	98	192

Lanjutan Tabel/Continued Table 3.1.7

Kecamatan ¹ Subdistrict ¹	Tingkat Pendidikan Educational Level	Jenis Kelamin Sex		
		Laki-Laki Male	Perempuan Female	Jumlah Total
(1)	(2)	(3)	(4)	(5)
	Strata II/ <i>Master Degree</i>	-	-	-
	Strata III/ <i>Doctoral degree</i>	-	-	-
Damang Batu	Tidak/Belum Sekolah/ <i>No Schooling</i>	707	694	1 401
	Belum Tamat/ <i>Not Yet Completed Primary School</i>	509	419	928
	Tamat SD/Sederajat/ <i>Primary School</i>	702	616	1318
	SLTP/Sederajat/ <i>Junior High School</i>	625	526	1151
	SLTA/Sederajat/ <i>Senior High School</i>	329	290	619
	Diploma I/II	18	17	35
	Akademi/Diploma III/ <i>Associate Degree</i>	14	22	36
	Diploma IV/Strata I/ <i>Bachelor</i>	45	51	96
	Strata II/ <i>Master Degree</i>	1	1	2
	Strata III/ <i>Doctoral degree</i>	-	-	-
Miri Manasa	Tidak/Belum Sekolah/ <i>No Schooling</i>	522	435	957
	Belum Tamat/ <i>Not Yet Completed Primary School</i>	345	351	696
	Tamat SD/Sederajat/ <i>Primary School</i>	679	628	1 307
	SLTP/Sederajat/ <i>Junior High School</i>	418	340	758
	SLTA/Sederajat/ <i>Senior High School</i>	259	189	448
	Diploma I/II	8	17	25
	Akademi/Diploma III/ <i>Associate Degree</i>	14	15	29
	Diploma IV/Strata I/ <i>Bachelor</i>	44	44	88
	Strata II/ <i>Master Degree</i>	2	-	2
	Strata III/ <i>Doctoral degree</i>	-	-	-
	Gunung Mas	70 447	63 368	133 815

Catatan/Note: ¹ Data Administrasi Dukcapil/Data Konsolidasi Bersih (DKB)

Sumber/Source: Dinas Kependudukan dan Pencatatan Sipil Kabupaten Gunung Mas/Population and Civil Administration Office of Gunung Mas Regency

Tabel
Table 3.1.8

Jumlah Penduduk Penyandang Cacat Menurut Kacacatan dan Jenis Kelamin di Kabupaten Gunung Mas, 2019
Population with Disabilities by Type of Disability and Sex in Gunung Mas Regency, 2019

Jenis Kecacatan ¹ <i>Type of Disability¹</i>	Jenis Kelamin <i>Sex</i>		Jumlah <i>Total</i>
	Laki-Laki <i>Male</i>	Perempuan <i>Female</i>	
(1)	(2)	(3)	(4)
Cacat Fisik / <i>Physical Disability</i>	56	45	101
Cacat Netra/Buta/ <i>Blind</i>	22	16	38
Cacat Rungu/Wicara/ <i>Deaf</i>	29	34	63
Cacat Mental/Jiwa/ <i>Mental / Soul Disability</i>	23	21	44
Cacat Fisik dan Mental <i>Mental and Physical Disabilities</i>	24	13	37
Cacat Lainnya/ <i>Other Disability</i>	15	17	32
Jumlah/Total	169	146	315

Catatan/Note: ¹ Data Administrasi Dukcapil/Data Konsolidasi Bersih (DKB)

Sumber/Source: Dinas Kependudukan dan Pencatatan Sipil Kabupaten Gunung Mas/*Population and Civil Administration Office of Gunung Mas Regency*

Tabel 3.1.9 Jumlah Penduduk Menurut Kepemilikan Akta Kelahiran, Jenis Kelamin, dan Kecamatan di Kabupaten Gunung Mas, 2019
Population by Ownership of Birth Certificate, Sex, and Subdistrict in Gunung Mas Regency, 2019

Kecamatan ¹ Subdistrict ¹	Ada		Belum ada		Jumlah Total
	Laki-Laki Male	Perempuan Female	Laki-Laki Male	Perempuan Female	
(1)	(2)	(3)	(4)	(5)	(6)
Manuhing	1 746	1 530	3 873	3 431	10 580
Manuhing Raya	1 249	1 144	2 198	1 875	6 466
Rungan	2 196	1 974	4 074	3 697	11 941
Rungan Hulu	1 502	1 472	2 541	2 161	7 676
Rungan Barat	1 475	1 292	2 153	1 926	6 846
Sepang	1 937	1 911	2 447	2 206	8 501
Mihing Raya	1 456	1 360	2 491	2 235	7 542
Kurun	6 434	5 890	11 012	9 965	33 301
Tewah	4 243	3 736	7 415	6 765	22 159
Kahayan Hulu Utara	1 613	1 482	3 151	2 661	8 907
Damang Batu	1 069	979	1 881	1 657	5 586
Miri Manasa	801	729	1 490	1 290	4 310
Gunung Mas	25 721	23 499	44 726	39 869	133 815

Catatan/Note: ¹ Data Administrasi Dukcapil/Data Konsolidasi Bersih (DKB)

Sumber/Source: Dinas Kependudukan dan Pencatatan Sipil Kabupaten Gunung Mas/Population and Civil Administration Office of Gunung Mas Regency

**3.2 KETENAGAKERJAAN
EMPLOYMENT**

Tabel 3.2.1 Penduduk Berumur 15 Tahun ke Atas Menurut Pendidikan Tertinggi yang Ditamatkan dan Jenis Kegiatan Selama Seminggu yang Lalu di Kabupaten Gunung Mas, 2019
Population 15 Years of Age and Over by Educational Attainment and Type of Activity During the Previous Week in Gunung Mas Regency, 2019

Pendidikan Tertinggi yang Ditamatkan <i>Educational Attainment</i>	Angkatan Kerja/ <i>Economically Active</i>			Persentase Bekerja terhadap Angkatan Kerja <i>Percentage of Working to Economically Active</i>
	Bekerja <i>Working</i>	Pengangguran <i>Unemployment</i>	Jumlah Angkatan Kerja <i>Total of Economically Active</i>	
(1)	(2)	(3)	(4)	(5)
Tidak/Belum Pernah Sekolah/ <i>No Schooling</i>	-	-	-	-
Tidak/Belum Tamat SD/ <i>Not Yet Completed Primary School</i>	3 873	-	3 873	100,00
Sekolah Dasar/ <i>Primary School</i>	14 452	644	15 096	95,73
Sekolah Menengah Pertama/ <i>Junior High School</i>	18 826	221	19 047	98,84
Sekolah Menengah Atas/ <i>Senior High School</i>	12 420	466	12 886	96,38
Sekolah Menengah Atas Kejuruan/ <i>Vocational Senior High School</i>	3 636	198	3 834	94,84
Diploma I/II/III/ <i>Diploma I/II/III</i>	1 537	-	1 537	100,00
Universitas/ <i>University</i>	5 815	115	5 930	98,06
Jumlah/Total	60 559	1 644	62 203	97,36

Lanjutan Tabel/Continued Table 3.2.1

Pendidikan Tertinggi yang Ditamatkan <i>Educational Attainment</i>	Bukan Angkatan Kerja/ <i>Economically Active</i>				Jumlah Total	Persentase Angkatan Kerja terhadap Penduduk Usia Kerja <i>Percentage of Economically Active to Working Age Population</i>
	Sekolah Attending School	Mengurus Rumah Tangga <i>Housekeeping</i>	Lainnya <i>Others</i>	Jumlah Bukan Angkatan Kerja <i>Total of Not Economically Active</i>		
(1)	(6)	(7)	(8)	(9)	(10)	(11)
Tidak/Belum Pernah Sekolah/ <i>No Schooling</i>	-	-	140	140	140	0,00
Tidak/Belum Tamat SD/ <i>Not Yet Completed Primary School</i>	-	1 250	261	1 511	5 384	71,94
Sekolah Dasar/ <i>Primary School</i>	753	4 657	542	5 952	21 048	71,72
Sekolah Menengah Pertama/ <i>Junior High School</i>	4 091	5 232	501	9 824	28 871	65,97
Sekolah Menengah Atas/ <i>Senior High School</i>	85	2 908	576	3 569	16 455	78,31
Sekolah Menengah Atas Kejuruan/ <i>Vocational Senior High School</i>	-	301	57	358	4 192	91,46
Diploma I/II/III/ <i>Diploma I/II/III</i>	-	433	54	487	2 024	75,94
Universitas/ <i>University</i>	-	263	-	263	6 193	95,75
Jumlah/Total	4 929	15 044	2 131	22 104	84 307	73,78

Sumber/Source: BPS, Survei Angkatan Kerja Nasional (Sakernas) Agustus/BPS-Statistics Indonesia, August National Labor Force Survey

Tabel
Table 3.2.2

Penduduk Berumur 15 Tahun ke Atas Menurut Pendidikan Tertinggi yang Ditematkan, Jenis Kegiatan Selama Seminggu yang Lalu, dan Jenis Kelamin di Kabupaten Gunung Mas, 2019
Population 15 Years of Age and Over by Educational Attainment, Type of Activity During the Previous Week, and Sex in Gunung Mas Regency, 2019

Pendidikan Tertinggi yang Ditematkan <i>Educational Attainment</i>	Bekerja/Working		
	Laki-laki <i>Male</i>	Perempuan <i>Female</i>	Jumlah <i>Total</i>
(1)	(2)	(3)	(4)
Tidak/Belum Pernah Sekolah/ <i>No Schooling</i>	-	-	-
Tidak/Belum Tamat SD/ <i>Not Yet Completed Primary School</i>	2 920	953	3873
Sekolah Dasar/ <i>Primary School</i>	9 053	5399	14452
Sekolah Menengah Pertama/ <i>Junior High School</i>	12 915	5911	18826
Sekolah Menengah Atas/ <i>Senior High School</i>	8 428	3992	12420
Sekolah Menengah Atas Kejuruan/ <i>Vocational Senior High School</i>	2 893	743	3636
Diploma I/II/III/ <i>Diploma I/II/III</i>	879	658	1537
Universitas/ <i>University</i>	2 932	2883	5815
Jumlah/Total	40 020	20 539	60 559

Lanjutan Tabel/Continued Table 3.2.2

Pendidikan Tertinggi yang Ditamatkan <i>Educational Attainment</i>	Pengangguran/ <i>Unemployment</i>		
	Laki-laki <i>Male</i>	Perempuan <i>Female</i>	Jumlah <i>Total</i>
(1)	(5)	(6)	(7)
Tidak/Belum Pernah Sekolah/ <i>No Schooling</i>	-	-	-
Tidak/Belum Tamat SD/ <i>Not Yet Completed Primary School</i>	-	-	-
Sekolah Dasar/ <i>Primary School</i>	522	122	644
Sekolah Menengah Pertama/ <i>Junior High School</i>	105	116	221
Sekolah Menengah Atas/ <i>Senior High School</i>	204	262	466
Sekolah Menengah Atas Kejuruan/ <i>Vocational Senior High School</i>	198	-	198
Diploma I/II/III/ <i>Diploma I/II/III</i>	-	-	-
Universitas/ <i>University</i>	-	115	115
Jumlah/Total	1 029	615	1 644

Lanjutan Tabel/*Continued Table* 3.2.2

Pendidikan Tertinggi yang Ditamatkan <i>Educational Attainment</i>	Bukan Angkatan Kerja/ <i>Economically Active</i>		
	Laki-laki <i>Male</i>	Perempuan <i>Female</i>	Jumlah <i>Total</i>
(1)	(8)	(9)	(10)
Tidak/Belum Pernah Sekolah/ <i>No Schooling</i>	69	71	140
Tidak/Belum Tamat SD/ <i>Not Yet Completed Primary School</i>	73	1 438	1 511
Sekolah Dasar/ <i>Primary School</i>	1 365	4 587	5 952
Sekolah Menengah Pertama/ <i>Junior High School</i>	1 866	7 958	9 824
Sekolah Menengah Atas/ <i>Senior High School</i>	882	2 687	3 569
Sekolah Menengah Atas Kejuruan/ <i>Vocational Senior High School</i>	57	301	358
Diploma I/II/III/ <i>Diploma I/II/III</i>	124	363	487
Universitas/ <i>University</i>	86	177	263
Jumlah/Total	4 522	17 582	22 104

Tabel
Table 3.2.3**Penduduk Berumur 15 Tahun ke Atas yang Bekerja Selama Seminggu yang Lalu Menurut Kelompok Umur dan Jenis Kelamin di Kabupaten Gunung Mas, 2019**
Population 15 Years of Age and Over who Worked During The Previous Week by Age Group and Sex in Gunung Mas Regency, 2019

Kelompok Umur <i>Age Group</i>	Jenis Kelamin <i>Sex</i>		
	Laki-Laki <i>Male</i>	Perempuan <i>Female</i>	Jumlah <i>Total</i>
(1)	(2)	(3)	(4)
15–19	3 214	844	4 058
20–24	4 845	1 304	6 149
25–29	5 705	2 668	8 373
30–34	5 074	2 834	7 908
35–39	5 077	2 333	7 410
40–44	4 200	2 799	6 999
45–49	4 041	2 327	6 368
50–54	3 013	1 980	4 993
55–59	1 985	1 437	3 422
60+	2 866	2 013	4 879
Jumlah/Total	40 020	20 539	60 559

Sumber/Source: BPS, Survei Angkatan Kerja Nasional (Sakernas) Agustus/BPS-Statistics Indonesia, August National Labor Force Survey

Tabel
Table 3.2.4

Penduduk Berumur 15 Tahun ke Atas yang Bekerja Selama Seminggu yang Lalu Menurut Jumlah Jam Kerja pada Pekerjaan Utama dan Jenis Kelamin di Kabupaten Gunung Mas, 2019
Population 15 Years of Age and Over who Worked During The Previous Week by Total Working Hours on Main Job and Sex in Gunung Mas Regency, 2019

Jumlah Jam Kerja pada Pekerjaan Utama (jam) <i>Total Working Hours on Main Job (hours)</i>	Jenis Kelamin <i>Sex</i>		Jumlah <i>Total</i>
	Laki-Laki <i>Male</i>	Perempuan <i>Female</i>	
(1)	(2)	(3)	(4)
0 ¹	2 022	505	2 527
1 - 7	296	1 171	1 467
8 - 14	1 467	1 981	3 448
15 - 24	3 335	3 703	7 038
25 - 34	3 425	3 578	7 003
35 +	29 475	9 601	39 076
Jumlah/Total	40 020	20 539	60 559

Catatan/Note: ¹ Sementara tidak bekerja/*Temporarily not working*

Sumber/Source: BPS, Survei Angkatan Kerja Nasional (Sakernas) Agustus/BPS-Statistics Indonesia, August *National Labor Force Survey*

Tabel
Table 3.2.5**Penduduk Berumur 15 Tahun ke Atas yang Bekerja Selama Seminggu yang Lalu Menurut Statu Pekerjaan Utama dan Jenis Kelamin di Kabupaten Gunung Mas, 2019*****Population 15 Years of Age and Over who Worked During The Previous Week by Total Working Hours on Main Job and Sex in Gunung Mas Regency, 2019***

Status Pekerjaan Utama <i>Main Employment Status</i>	Jenis Kelamin <i>Sex</i>		Jumlah <i>Total</i>
	Laki-Laki <i>Male</i>	Perempuan <i>Female</i>	
(1)	(2)	(3)	(4)
Berusaha sendiri <i>Own account worker</i>	5 722	5 701	11 423
Berusaha dibantu buruh tidak tetap/brh tdk dibayar <i>Employer assisted by temporary worker/unpaid worker</i>	6 493	2 607	9 100
Berusaha dibantu buruh tetap/brh dibayar <i>Employer assisted by permanent worker/paid worker</i>	3 928	278	4 206
Buruh/Karyawan/Pegawai <i>Employee</i>	21 020	6 514	27 534
Pekerja Bebas <i>Casual Worker</i>	1 236	153	1 389
Pekerja Keluarga/Tak Dibayar <i>Family worker/unpaid worker</i>	1 621	5 286	6 907
Jumlah/Total	40 020	20 539	60 559

Sumber/Source: BPS, Survei Angkatan Kerja Nasional (Sakernas) Agustus/BPS-Statistics Indonesia, August National Labor Force Survey

Tabel
Table 3.2.6

Penduduk Berumur 15 Tahun ke Atas yang Bekerja Selama Seminggu yang Lalu Menurut Jumlah Jam Kerja Seluruhnya dan Jenis Kelamin di Kabupaten Gunung Mas, 2019
Population 15 Years of Age and Over who Worked During The Previous Week by Total Working Hours and Sex in Gunung Mas Regency, 2019

Jumlah Jam Kerja Seluruhnya (jam) <i>Total Working Hours (hours)</i>	Jenis Kelamin <i>Sex</i>		
	Laki-Laki <i>Male</i>	Perempuan <i>Female</i>	Jumlah <i>Total</i>
(1)	(2)	(3)	(4)
0 ¹	2 022	505	2 527
1 - 7	215	1 171	1 386
8 - 14	1 379	1 765	3 144
15 - 24	2 760	3 270	6 030
25 - 34	2 598	3 530	6 128
35 +	31 046	10 298	41 344
Jumlah/Total	40 020	20 539	60 559

Catatan/Note: ¹ Sementara tidak bekerja/*Temporarily not working*

Sumber/Source: BPS, Survei Angkatan Kerja Nasional (Sakernas) Agustus/BPS-Statistics Indonesia, August *National Labor Force Survey*

Tabel
Table 3.2.7

Penduduk Berumur 15 Tahun ke Atas yang Bekerja Selama Seminggu yang Lalu Menurut Jam Kerja Pada Pekerjaan Utama dan Lapangan Usaha di Kabupaten Gunung Mas, 2019
Population 15 Years of Age and Over who Worked During The Previous Week by Total Working Hours on Main Job and Industry in Gunung Mas Regency, 2019

Jumlah Jam Kerja Pada Pekerjaan Utama (jam) <i>Total Working Hours on Main Job (hours)</i>	Lapangan Usaha <i>Industry</i>			Jumlah Total
	A Pertanian <i>A Agriculture</i>	M Manufaktur <i>M Manufacture</i>	S Jasa <i>S Trade</i>	
(1)	(2)	(3)	(4)	(5)
0	219	1 909	399	2527
1-4	-	136	172	308
5-9	1 089	197	654	1 940
10-14	1 241	690	736	2 667
15-19	1 651	637	628	2 916
20-24	1 386	1 055	1 681	4 122
25-34	3 103	1 387	2 513	7 003
35-44	6 534	5 279	5 903	17 716
45-54	2 867	7 101	2 711	12 679
55-59	105	2 287	391	2 783
60-74	228	1 919	2 528	4 675
75+	-	261	962	1 223
Jumlah/Total	18 423	22 858	19 278	60 559

Sumber/Source: BPS, Survei Angkatan Kerja Nasional (Sakernas) Agustus/BPS-Statistics Indonesia, August National Labor Force Survey

Tabel
Table 3.2.8

Penduduk Berumur 15 Tahun ke Atas yang Bekerja Selama Seminggu yang Lalu Menurut Status Pekerjaan Utama dan Lapangan Pekerjaan Utama di Kabupaten Gunung Mas, 2019
Population 15 Years of Age and Over who Worked During The Previous Week by Main Employment and Main Industry in Gunung Mas Regency, 2019

Status Pekerjaan Utama <i>Main Employment Status</i>	Lapangan Pekerjaan Utama ¹ <i>Main Industry¹</i>					
	A	B	C	D	E	F
(1)	(2)	(3)	(4)	(5)	(6)	(7)
Berusaha sendiri <i>Own account worker</i>	3 877	2492	2090	85	-	54
Berusaha dibantu buruh tidak tetap/brh tdk dibayar <i>Employer assisted by temporary worker/unpaid worker</i>	4 723	895	342	-	-	0
Berusaha dibantu buruh tetap/brh dibayar <i>Employer assisted by permanent worker/paid worker</i>	126	2586	452	-	-	354
Buruh/Karyawan/Pegawai <i>Employee</i>	5 658	10267	719	83	77	1102
Pekerja Bebas <i>Casual Worker</i>	328	351	-	-	-	424
Pekerja Keluarga/Tak Dibayar <i>Family worker/unpaid worker</i>	3 711	263	420	-	-	-
Jumlah/Total	18423	16854	4023	168	77	1934

Lanjutan Tabel/Continued Table 3.2.8

Status Pekerjaan Utama <i>Main Employment Status</i>	Lapangan Pekerjaan Utama ¹ <i>Main Industry¹</i>					
	G	H	I	J	K	L
(1)	(8)	(9)	(10)	(11)	(12)	(13)
Berusaha sendiri <i>Own account worker</i>	1 880	271	530	44	-	-
Berusaha dibantu buruh tidak tetap/brh tdk dibayar <i>Employer assisted by temporary worker/unpaid worker</i>	2 393	-	616	-	-	-
Berusaha dibantu buruh tetap/brh dibayar <i>Employer assisted by permanent worker/paid worker</i>	466	193	-	-	29	-
Buruh/Karyawan/Pegawai <i>Employee</i>	1 215	219	535	-	84	-
Pekerja Bebas <i>Casual Worker</i>	-	133	-	-	-	-
Pekerja Keluarga/Tak Dibayar <i>Family worker/unpaid worker</i>	2 141	-	287	-	-	-
Jumlah/Total	8 095	816	1968	44	113	-

Lanjutan Tabel/*Continued Table* 3.2.8

Status Pekerjaan Utama <i>Main Employment Status</i>	Lapangan Pekerjaan Utama ¹ <i>Main Industry¹</i>					Jumlah <i>Total</i>
	M,N	O	P	Q	R,S,T,U	
(1)	(14)	(15)	(16)	(17)	(18)	(19)
Berusaha sendiri/ <i>Own account worker</i>	-	-	-	-	100	11 423
Berusaha dibantu buruh tidak tetap/brh tdk dibayar/ <i>Employer assisted by temporary worker/unpaid worker</i>	-	-	-	-	131	9 100
Berusaha dibantu buruh tetap/brh dibayar/ <i>Employer assisted by permanent worker/paid worker</i>	-	-	-	-	-	4 206
Buruh/Karyawan/Pegawai <i>Employee</i>	-	4 476	2 372	528	199	27 534
Pekerja Bebas/ <i>Casual Worker</i>	-	-	-	-	153	1 389
Pekerja Keluarga/Tak Dibayar <i>Family worker/unpaid worker</i>	-	-	-	-	85	6 907
Jumlah/Total	-	4 476	2 372	528	668	60 559

Catatan/*Note*: ¹ A. Pertanian, Kehutanan, Perikanan/*Agriculture, Forestry, and Fishing*
 B. Pertambangan dan Penggalian/*Mining and Quarrying*
 C. Industri Pengolahan/*Manufacturing*
 D. Pengadaan Listrik dan Gas/*Electricity and Gas*
 E. Pengadaan Air, Pengelolaan Sampah, Limbah, dan Daur Ulang/*Water Supply; Sewerage, Waste Management and Remediation Activities*
 F. Konstruksi/*Construction*
 G. Perdagangan Besar dan Eceran; Reparasi Mobil dan Sepeda Motor/*Wholesale and Retail Trade; Repair of Motor Vehicles and Motorcycles*
 H. Transportasi dan Pergudangan/*Transportation and Storage*
 I. Penyediaan Akomodasi dan Makan Minum/*Accommodation and Food Service Activities*
 J. Informasi dan Komunikasi/*Information and Communication*
 K. Jasa Keuagandan Asuransi/*Financial and Insurance Activities*
 L. Real Estat/*Real Estate Activities*
 M., N. Jasa Perusahaan/*Business Activities*
 O. Administrasi Pemerintahan, Pertahanan, dan Jaminan Sosial/*Public Administration and Defence; Compulsory Social Security*
 P. Jasa Pendidikan/*Education*
 Q. Jasa Kesehatan dan Kegiatan Sosial/*Human Health and Social Work Activities*
 R, S, T, U. Jasa Lainnya/*Other Services Activities*

Sumber/*Source*: BPS, Survei Angkatan Kerja Nasional (Sakernas) Agustus/BPS-Statistics Indonesia, August National Labor Force Survey

Tabel
Table 3.2.9**Pencari Kerja Terdaftar Menurut Bulan dan Jenis Kelamin
di Kabupaten Gunung Mas, 2019**
**Number of Registered Job Applicants by Month and Sex in
Gunung Mas Regency, 2019**

Bulan Month	Jenis Kelamin Sex		Jumlah Total
	Laki-Laki Male	Perempuan Female	
(1)	(2)	(3)	(4)
Januari/January	5	4	9
Februari/February	3	3	6
Maret/March	1	-	1
April/April	3	1	4
Mei/May	-	1	1
Juni/June	3	2	5
Juli/July	1	1	2
Agustus/August	1	3	4
September/September	3	5	8
Oktober/October	6	4	10
November/November	4	7	11
Desember/December	2	1	3
Jumlah/Total	32	32	64

Sumber/Source: Dinas Transmigrasi, Tenaga Kerja, Koperasi dan Usaha Kecil dan Menengah Kabupaten Gunung Mas/Regional Office of Transmigration, Manpower, Cooperative and UMKM of Gunung Mas Regency

Tabel
Table 3.2.10

Pencari Kerja Terdaftar Menurut Bulan dan Kelompok Umur di Kabupaten Gunung Mas, 2019
Number of Registered Job Applicants by Month and Age Group in Gunung Mas Regency, 2019

Bulan Month	Kelompok Umur Age Group					Jumlah Total
	15-19	20-29	30-44	45-54	55+	
(1)	(2)	(3)	(4)	(5)	(6)	(7)
Januari/January	-	9	-	-	-	9
Februari/February	-	4	2	-	-	6
Maret/March	-	-	-	1	-	1
April/April	-	3	1	-	-	4
Mei/May	-	1	-	-	-	1
Juni/June	-	4	1	-	-	5
Juli/July	1	-	1	-	-	2
Agustus/August	1	3	-	-	-	4
September/September	-	7	1	-	-	8
Oktober/October	-	9	1	-	-	10
November/November	1	9	1	-	-	11
Desember/December	-	3	-	-	-	3
Jumlah/Total	3	52	8	1	-	64

Sumber/Source: Dinas Transmigrasi, Tenaga Kerja, Koperasi dan Usaha Kecil dan Menengah Kabupaten Gunung Mas/Regional Office of Transmigration, Manpower, Cooperative and UMKM of Gunung Mas Regency

Tabel
Table 3.2.11

**Pencari Kerja Terdaftar Menurut Bulan dan Jenis Kelamin
di Kabupaten Gunung Mas, 2019**
*Number of Registered Job Applicants by Month and Sex in
Gunung Mas Regency, 2019*

Bulan Month	Tingkat Pendidikan Educational Level			
	Tidak/Belum Pernah Sekolah/ No Schooling	Tidak/Belum Tamat SD/Not/ Not Yet Completed Primary School	Sekolah Dasar/ Primary School	Sekolah Menengah Pertama/Junior High School
(1)	(2)	(3)	(4)	(5)
Januari/January	-	-	-	-
Februari/February	-	-	-	-
Maret/March	-	-	-	-
April/April	-	-	-	-
Mei/May	-	-	-	-
Juni/June	-	-	-	-
Juli/July	-	-	1	-
Agustus/August	-	-	-	-
September/September	-	-	-	-
Oktober/October	-	-	-	-
November/November	-	-	-	-
Desember/December	-	-	1	-
Jumlah/Total	-	-	2	-

Lanjutan Tabel/*Continued Table 3.2.11*

Bulan Month	Tingkat Pendidikan Educational Level				Jumlah Total
	Sekolah Menengah Atas (Umum)/ Senior High School (General)	Sekolah Menengah Atas (Kejuruan)/ Senior High School (Vocational)	Diploma I/II/ III/Akademi/ Diploma I/II/ III/Academy	Universitas/ University	
(1)	(6)	(7)	(8)	(9)	(10)
Januari/January	1	-	4	4	9
Februari/February	3	-	1	2	6
Maret/March	1	-	-	-	1
April/April	2	-	-	2	4
Mei/May	-	1	-	-	1
Juni/June	-	-	-	5	5
Juli/July	-	-	-	1	2
Agustus/August	3	1	-	-	4
September/September	1	-	-	7	8
Oktober/October	4	-	-	6	10
November/November	5	2	2	2	11
Desember/December	1	-	-	1	3
Jumlah/Total	21	4	7	30	64

Sumber/Source: Dinas Transmigrasi, Tenaga Kerja, Koperasi dan Usaha Kecil dan Menengah Kabupaten Gunung Mas/Regional Office of Transmigration, Manpower, Cooperative and UMKM of Gunung Mas Regency

Tabel 3.2.12 **Pencari Kerja Terdaftar Menurut Tingkat Pendidikan dan Jenis Kelamin di Kabupaten Gunung Mas, 2019**
Number of Registered Job Applicants by Educational Level and Sex in Gunung Mas Regency, 2019

Tingkat Pendidikan <i>Educational Level</i>	Jenis Kelamin <i>Sex</i>		Jumlah <i>Total</i>
	Laki-Laki <i>Male</i>	Perempuan <i>Female</i>	
(1)	(2)	(3)	(4)
Tidak/Belum Pernah Sekolah/ <i>No Schooling</i>	-	-	-
Tidak/Belum Tamat SD/ <i>Not/Not Yet Completed Primary School</i>	-	-	-
Sekolah Dasar/ <i>Primary School</i>	2	-	-
Sekolah Menengah Pertama/ <i>Junior High School</i>	-	-	-
Sekolah Menengah Atas (Umum)/ <i>Senior High School (General)</i>	14	7	21
Sekolah Menengah Atas (Kejuruan)/ <i>Senior High School (Vocational)</i>	1	3	4
Diploma I/II/III/Akademi/ <i>Diploma I/II/III/Academy</i>	1	6	7
Universitas/ <i>University</i>	14	16	30
Jumlah/Total	32	32	64

Sumber/Source: Dinas Transmigrasi, Tenaga Kerja, Koperasi dan Usaha Kecil dan Menengah Kabupaten Gunung Mas/*Regional Office of Transmigration, Manpower, Cooperative and UMKM of Gunung Mas Regency*

Tabel
Table 3.2.13

**Tenaga Kerja Asing Menurut Kecamatan di Kabupaten
Gunung Mas, 2019**
*Number of Foreign Workers by Subdistrict in Gunung Mas
Regency, 2019*

Kecamatan Subdistrict	2019
(1)	(2)
Manuhing	2
Manuhing Raya	-
Rungan	398
Rungan Hulu	-
Rungan Barat	-
Sepang	-
Mihing Raya	2
Kurun	10
Tewah	-
Kahayan Hulu Utara	-
Damang Batu	1
Miri Manasa	-
Gunung Mas	413

Sumber/Source: Dinas Transmigrasi, Tenaga Kerja, Koperasi dan Usaha Kecil dan Menengah Kabupaten Gunung Mas/Regional Office of Transmigration, Manpower, Cooperative and UMKM of Gunung Mas Regency

Tabel
Table 3.2.14**Upah Minimum Kabupaten dan Upah Minimum Sektoral
Kabupaten di Kabupaten Gunung Mas (rupiah), 2017-
2019**
*Minimum Regional Wages and Minimum Sectoral Regional
Wages in Gunung Mas Regency (rupiahs), 2017-2019*

Sektor¹ Sector¹	2017²	2018³	2019⁴
(1)	(2)	(3)	(4)
I (12)	2 331 213	2 534 261	2 787 688
I (15200)	2 331 213	2 534 261	2 787 688
II	2 331 213	2 534 261	2 787 688
III	2 353 846	2 558 865	2 814 753
IV	2 376 479	2 583 470	2 841 817
V	2 331 213	2 534 261	2 787 688
VI	2 353 846	2 558 865	2 814 753
UMK	2 263 314	2 460 448	2 706 494

Catatan/Note: ¹ I. Sektor Pertanian, Peternakan, Kehutanan, Perburuan, dan Perikanan/Agriculture, Forestry, Hunting, and Fishing
(12) Perkebunan dan Hutan Tanaman Industri (HTI)
(15200) Penebangan Kayu (Logging)
II. Sektor Industri Pengolahan/Manufacturing Industry
III. Sektor Konstruksi/Bangunan/Construction
IV. Sektor Pertambangan dan Penggalian/Mining and Quarrying
V. Sektor Jasa/Services Activities
VI. Sektor Listrik, Gas, dan Air/Electricity, Gas, and Water

Sumber/Source: ² Berdasarkan Peraturan Gubernur Kalimantan Tengah Nomor 24 Tahun 2016 Tanggal 21 November 2016/Based on Kalimantan Tengah Governor Regulation Number 24/2016, November 21, 2016

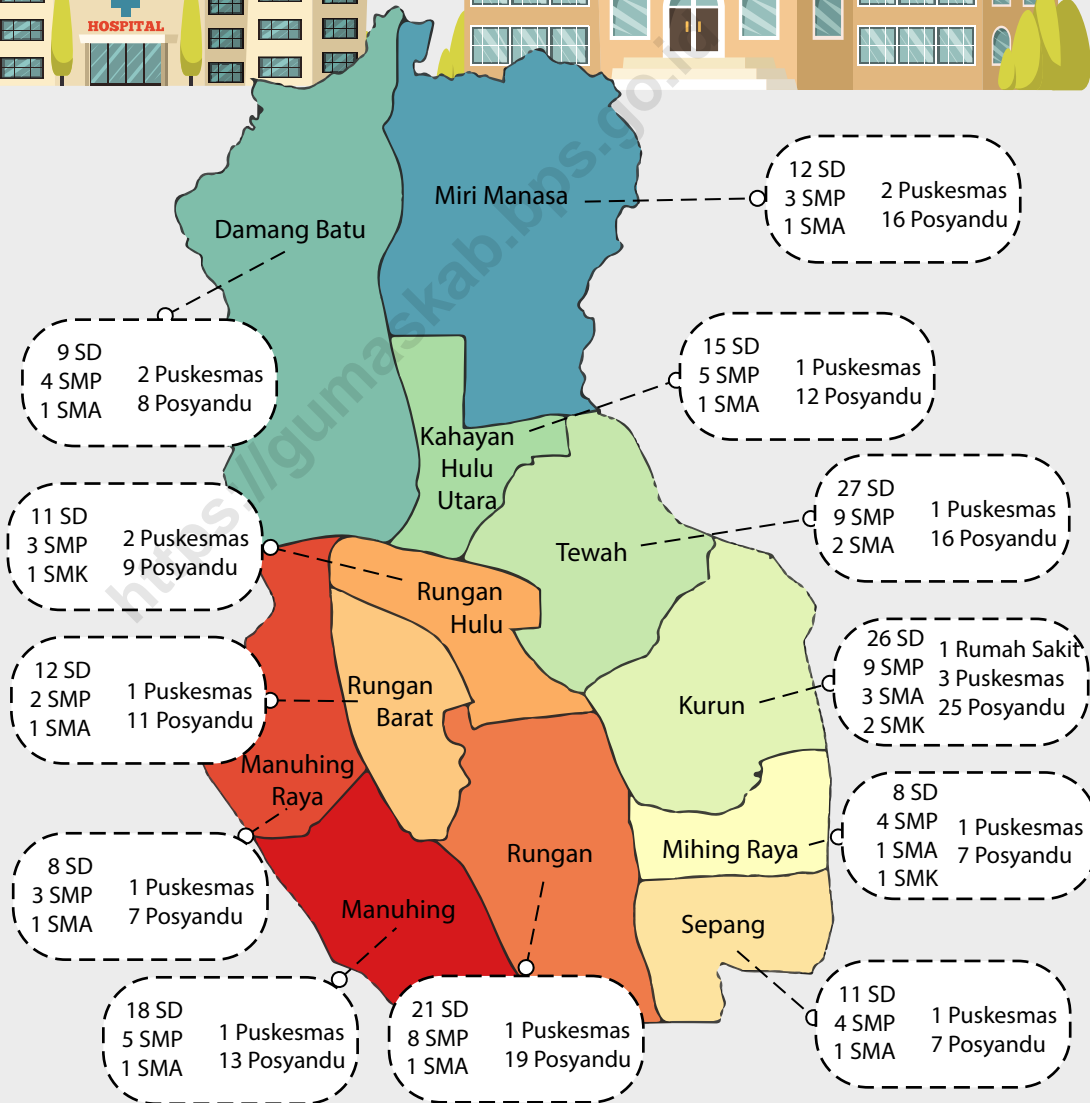
³ Berdasarkan Peraturan Gubernur Kalimantan Tengah Nomor 40 Tahun 2017 Tanggal 21 November 2017/Based on Kalimantan Tengah Governor Regulation Number 40/2017, November 21, 2018

⁴ Berdasarkan Peraturan Gubernur Kalimantan Tengah Nomor 51 Tahun 2018 Tanggal 21 November 2017/Based on Kalimantan Tengah Governor Regulation Number 51/2018, November 21, 2018

4 SOSIAL & KESEJAHTERAAN

RAKYAT

SOCIAL & WELFARE



PENJELASAN TEKNIS

1. **Tidak/belum pernah sekolah** adalah mereka yang tidak pernah atau belum pernah terdaftar dan tidak pernah atau belum pernah aktif mengikuti pendidikan di suatu jenjang pendidikan formal. Termasuk juga yang tamat/belum tamat taman kanak-kanak tetapi tidak melanjutkan ke sekolah dasar.
2. **Masih bersekolah** adalah mereka yang terdaftar dan aktif mengikuti pendidikan formal dan nonformal (Paket A, B, atau C), baik pendidikan dasar, menengah maupun pendidikan tinggi. Bagi mahasiswa yang sedang cuti dianggap masih bersekolah.
3. **Tidak bersekolah lagi** adalah mereka yang pernah terdaftar dan aktif mengikuti pendidikan di suatu jenjang pendidikan formal dan nonformal (Paket A, B, atau C), tetapi pada saat pencacahan tidak lagi terdaftar dan tidak aktif mengikuti pendidikan.
4. **Tamat sekolah** adalah menyelesaikan pelajaran yang ditandai dengan lulus ujian akhir pada kelas atau tingkat terakhir suatu jenjang pendidikan di sekolah negeri maupun swasta dengan mendapatkan tanda tamat belajar/ijazah. Seseorang yang belum mengikuti pelajaran pada kelas tertinggi tetapi telah mengikuti ujian akhir dan lulus dianggap tamat sekolah.

TECHNICAL NOTES

1. **Not/never attending school** is someone who has never attended or never been registered in a formal education, such as primary, secondary, and tertiary education. Those who just completed kindergarten are considered as never attended school.
2. **Attending school** is someone who is currently attending primary, secondary, or tertiary education, including package A, package B, or package C. College student who postpones his/her study is considered as attending school.
3. **Not attending school anymore** is someone who had enrolled and participated in formal and non-formal education in the past including package A, package B, or package C, but currently does not attend school.
4. **Completed particular level of education** is someone who has completed particular level of education in private or public school and accepting graduation certificate. Someone who has never attended the highest grade but passed the final exam is considered as completed particular level of education.

- 5. Dapat membaca dan menulis** artinya dapat membaca dan menulis kata-kata/kalimat sederhana dengan suatu aksara tertentu.
- 6. Jalur Pendidikan di Indonesia** terdiri atas
- 1) pendidikan formal,
 - 2) pendidikan nonformal, dan
 - 3) pendidikan informal,
- yang ketiganya dapat saling melengkapi dan memperkaya (Undang-Undang No. 20 Tahun 2013 tentang Sistem Pendidikan Nasional).
- 7. Jenjang Pendidikan Formal** terdiri atas pendidikan dasar, pendidikan menengah, dan pendidikan tinggi. Jenis pendidikan yang diajarkan mencakup pendidikan umum, kejuruan, akademik, profesi, vokasi, keagamaan, dan khusus.
- a. Pendidikan Dasar berbentuk Sekolah Dasar (SD) dan Madrasah Ibtidaiyah (MI) atau bentuk lain yang sederajat serta Sekolah Menengah Pertama (SMP) dan Madrasah Tsanawiyah (MTs), atau bentuk lain yang sederajat.
 - b. Pendidikan Menengah berbentuk Sekolah Menengah Atas (SMA), Madrasah Aliyah (MA), Sekolah Menengah Kejuruan (SMK), dan Madrasah Aliyah Kejuruan (MAK), atau bentuk lain yang sederajat.
 - c. Pendidikan Tinggi merupakan jenjang pendidikan setelah pendidikan menengah yang
- 5. Able to read and write** is the ability to read and write at least a simple sentence in any letter of alphabets.
- 6. The Education System in Indonesia** consists of
- 1) a formal education,
 - 2) non-formal education, and
 - 3) informal education,
- that all three can be complementary and enriching (Law No. 20 Year 2013 about The National Education System).
- 7. The Formal Education Level** consists of primary education, secondary education, and high education. The kind of education that taught consists of general education, vocational, academic, professional, religious, and specific education.
- a. The Primary Education consists of Elementary School and Islamic Elementary School or other equivalent forms and Junior High School and MTs, or other equivalent forms.
 - b. The Secondary Education consists of the senior high school, MA, Vocational School, and Vocational Madrasah Aliyah, or other equivalent forms.
 - c. The High Education consists of the education level after the secondary education that consists

mencakup program pendidikan diploma, sarjana, magister, spesialis, dan doktor yang diselenggarakan oleh perguruan tinggi. Perguruan tinggi dapat berbentuk akademi, politeknik, sekolah tinggi, institut, atau universitas.

8. Penolong persalinan adalah orang yang menolong pada saat proses kelahiran anak.

9. Dokter penolong proses persalinan termasuk dokter kandungan dan dokter umum.

Dokter kandungan adalah dokter spesialis yang melayani pemeriksaan ibu hamil, kesehatan balita, dan pelayanan KB.

Dokter umum adalah dokter yang diperkenankan untuk melakukan praktik medis tanpa harus memiliki spesialisasi tertentu, sehingga memungkinkannya untuk memeriksa masalah kesehatan pasien secara umum untuk segala usia.

10. Dukun adalah anggota masyarakat (pada umumnya wanita) yang mendapat kepercayaan serta memiliki keterampilan dalam menolong persalinan secara tradisional dan memperoleh keterampilan tersebut secara turun temurun, belajar secara praktis, atau dengan cara lain yang menjurus kearah peningkatan keterampilan bidan serta melalui petugas kesehatan.

11. Rumah Sakit adalah tempat

of diplomas, bachelor, master, specialist, and doctoral degrees that are held by the college. The colleges can be academy, polytechnic, high school, institute, or university.

8. Birth attendant is someone who helped during the process of birth of a child.

9. Doctors who help a delivery process including obstetricians and general practitioners.

The obstetrician is a medical specialist who served examination of pregnant women, infant health and family planning services.

General practitioners are a medical worker who are allowed to perform medical practice without having a certain specialization, allowing it to examine the patient's general problems for all ages.

10. Traditional birth attendance is community members (generally women) who gained the confidence and skill in attending births traditionally and acquire the skills from generation to generation, learning practical, or in any other manner that leads toward the improvement of skills.

11. Hospital is a place for health check,

pemeriksaan dan perawatan kesehatan, biasanya berada di bawah pengawasan dokter/tenaga medis, yang melayani penderita yang sakit untuk berobat rawat jalan atau rawat inap. Undang-undang RI No.44 Tahun 2009 tentang rumah sakit mengelompokkan rumah sakit berdasarkan jenis pelayanan yang diberikan menjadi:

Rumah Sakit Umum adalah rumah sakit yang memberikan pelayanan kesehatan pada semua bidang dan jenis penyakit.

Rumah Sakit Khusus adalah rumah sakit yang memberikan pelayanan utama pada satu bidang atau satu jenis penyakit tertentu berdasarkan disiplin ilmu, golongan umur, organ, jenis penyakit, atau kekhususan lainnya.

- 12. Rumah Sakit Bersalin** adalah rumah sakit khusus untuk persalinan, dilengkapi pelayanan spesialis pemeriksaan kehamilan, persalinan, rawat inap dan rawat jalan ibu dan anak yang berada di bawah pengawasan dokter spesialis kandungan. Rumah Bersalin adalah sarana pelayanan kesehatan dengan izin sebagai rumah bersalin, dilengkapi pelayanan pemeriksaan kehamilan, persalinan serta pemeriksaan ibu dan anak yang berada di bawah pengawasan bidan senior.

- 13. Poliklinik/klinik/balai**

usually controlled/supervised by doctors/medical personnel to serve the ill patients to get outpatient or inpatient treatment services. The law of the Republic of Indonesia Number 44 year 2009 concerning about hospital have been grouping hospital based on the type of service being given into:

General Hospital is a hospital that provides health services in all areas and types of diseases.

Special Hospital is a hospital that provides primary care in one area or one particular type of disease base on discipline, age group, organ, type of disease, or other specificity.

- 12. Maternity Hospital** is a specialized hospital childbirth, has specialist inspection service to pregnancy, childbirth, hospitalization, and outpatient for mothers and children that is under the supervision of an obstetrician.

Maternity House is health care facility with a license as a maternity house, equipped with prenatal care, childbirth and examination of mothers and children which is under the supervision of a senior midwife.

- 13. Polyclinic/medical clinic** is a

pengobatan adalah sarana kesehatan yang dipakai untuk pelayanan berobat jalan, biasanya berada di bawah pengawasan dokter/tenaga medis.

14. Pusat Kesehatan Masyarakat (Puskesmas) adalah unit pelaksana teknis dinas kesehatan kabupaten/ kota yang mempunyai fungsi utama sebagai penyelenggara pelayanan kesehatan tingkat pertama. Wilayah kerja puskesmas maksimal adalah satu kecamatan dan untuk dapat menjangkau wilayah kerjanya, puskesmas mempunyai jaringan pelayanan yang meliputi unit Puskesmas Pembantu (Pustu), unit Puskesmas Keliling (Puskel), dan unit bidan desa/komunitas (Peraturan Menteri Kesehatan RI No. 75 Tahun 2014 Tentang Pusat Kesehatan Masyarakat).

15. Apotek adalah suatu tempat tertentu yang digunakan untuk melakukan pekerjaan kefarmasian, dan penyaluran/ penjualan obat atau bahan farmasi dan perbekalan kesehatan lainnya kepada masyarakat yang dikelola oleh tenaga apoteker (Peraturan Menteri Kesehatan RI No. 1332 Tahun 2002 Tentang Perubahan Atas Peraturan Menteri Kesehatan RI No. 922/MENKES/PER/X/1993 Tentang Ketentuan dan Tata Cara Pemberian Izin Apotek).

16. Imunisasi adalah memasukkan kuman atau racun penyakit

health facility in which to get outpatient services, usually under the control of doctor/medical personnel.

14. Public Health Center is technical implementation unit of regency health department that have the primary function as a first-level health care providers. The working area standard of public health center is one district and to reach their working areas, public health centers have a service network covering subsidiary of public health center, mobile public health center units, and midwife units (Regulation of the Minister of Health of Indonesia Number 75 Year 2014 about Public Health Center).

15. Pharmacy is a specific place that is used for pharmaceutical jobs, and distribution/sale of drugs/ pharmaceuticals and other medical supplies to people that are administered by trained pharmacist (Regulation of the Minister of Health of Indonesia Number 1332 Year 2002 about the Changes of Regulation of the Minister of Health of Indonesia Number 922/MENKES/PER/X/1993 about Provision and Procedures for Administration of Licensed Pharmacies).

16. Immunization is putting enervated microbe of a certain disease

tertentu yang sudah dilemahkan (vaksin) ke dalam tubuh dengan cara disuntik atau diminum (diteteskan dalam mulut) dengan maksud agar terjadi kekebalan tubuh terhadap penyakit tersebut.

17. **Keluhan kesehatan** adalah keadaan seseorang yang mengalami gangguan kesehatan atau kejiwaan, baik karena gangguan/penyakit yang sering dialami penduduk seperti panas, pilek, diare, pusing, sakit kepala, maupun karena penyakit akut, penyakit kronis (meskipun selama sebulan terakhir tidak mempunyai keluhan), kecelakaan, kriminalitas, atau keluhan lainnya.
 18. **Mengobati sendiri** adalah upaya anggota rumah tangga untuk melakukan pengobatan dengan menentukan jenis obat sendiri tanpa saran/resep dari tenaga kesehatan/obat tradisional (batra).
 19. **Tidak ada biaya transport** adalah responden tidak punya biaya untuk membayar ke fasilitas kesehatan, termasuk di sini bila responden menjawab fasilitas kesehatan jauh.
 20. **Waktu tunggu pelayanan lama** adalah waktu tunggu untuk mendapatkan pelayanan kesehatan lama (lebih dari 60 menit).
 21. **Kasus kumulatif AIDS** adalah kumulatif kasus AIDS sampai dengan referensi waktu tertentu.
17. **Health complaint** is a state of someone who is experience health or psychiatric disorders either because of disorder/disease that are often experienced by people such as heat, cold, diarrhea, dizziness, headache, or because of acute illness, chronic disease (although during the past month did not have any complaints), accident, criminality, or the complaints.
 18. **Self treatment** is self curily or having medicine without any prescriptions from a health worker (doctor, nurse, paramedic, etc).
 19. **No budget** is respondents who have no cash for transportation to health services, a swell as if respondent says that the health facility is far away from their home.
 20. **Long waiting time for health services** is a waiting time for havily health services for over 60 minutes.
 21. **Cummulative AIDS case** is a cumulative AIDS cases with reference to a particular time.

- 22. Jaminan kesehatan** adalah program bantuan sosial untuk pelayanan kesehatan. Menurut UU No.4 Tahun 2004 tentang Sistem Jaminan Sosial Nasional, jaminan kesehatan diselenggarakan dengan tujuan menjamin agar peserta memperoleh manfaat pemeliharaan kesehatan dan perlindungan dalam memenuhi kebutuhan dasar kesehatan.
- 23. BPJS Kesehatan** adalah dari Sistem Jaminan Sosial Nasional (SJSN) yang bertujuan untuk memenuhi kebutuhan dasar kesehatan masyarakat yang layak yang diberikan kepada setiap orang yang telah membayar iuran atau iurannya dibayar oleh Pemerintah. BPJS Kesehatan terbagi menjadi BPJS Penerima Bantuan Iuran (PBI) dan BPJS Non PBI. **Peserta BPJS PBI** adalah masyarakat miskin dan hamper miskin dimana iurannya dibayarkan pemerintah. Sementara itu **peserta BPJS Non PBI** membayar iuran secara mandiri. Termasuk peserta BPJS Non PBI yaitu PNS/TNI/Polri.
- 24. Jamkesda** adalah program jaminan bantuan pembayaran biaya pelayanan kesehatan yang diberikan pemerintah daerah kepada masyarakatnya.
- 25. Berobat jalan** adalah upaya anggota rumah tangga yang mempunyai keluhan kesehatan untuk memeriksakan diri dan mendapatkan pengobatan
- 22. Health insurance** is a social assistance program for the health service. According to law No. 40 of 2004 on the national social security system, health insurance was organized with the aim of ensuring that participants receive the benefits of helath care and protection to meet basic health needs.
- 23. BPJS Health Insurance** is a part of the national social security system which aims to meet the decent basic health needs for society is given to every person who has paid dues or whose contributions are paid by the Government. BPJS Health Insurance is divided into BPJS Insurance for poor and near poor (PBI) and Non-PBI BPJS.
- PBI BPJS participants** are poor and near poor people whose contributins are paid by the government. Meanwhile **Non-PBI BPJS participants** pay contributions independently, Including Non-PBI BPJS participants namely civil/military/police.
- 24. Jamkesda** is social assistance programs for health care provided by local government to the people.
- 25. Outpatient** are efforts household member who have health complaints for check-ups and treatment by visiting places of modern or traditional health care

dengan mendatangi tempat-tempat pelayanan kesehatan modern atau tradisional tanpa menginap, termasuk mendatangkan petugas kesehatan ke rumah.

26. **Merokok** adalah aktivitas membakar tembakau kemudian menghisap asapnya baik menggunakan rokok maupun pipa pada sebulan terakhir sampai saat pencacahan.
27. **Luas lantai** adalah luas lantai yang ditempati dan digunakan untuk keperluan sehari-hari (sebatas atap).
28. **Air ledeng** adalah sumber air yang berasal dari air yang telah melalui proses penjernihan dan penyehatan sebelum dialirkan kepada konsumen melalui saluran melalui instansi berupa saluran air. Sumber ini biasanya diusahakan oleh PAM/PDAM/BPAM. Termasuk dalam hal ini air ledeng yang didapat secara eceran.
29. **Sumur terlindung** adalah air yang berasal dari dalam tanah yang digali dan lingkaran sumur tersebut dilindungi oleh tembok paling sedikit 0,8 meter di atas tanah dan 3 meter , serta ada lantai semen sejauh 1 meter dari lingkaran sumur.
30. **Sumber penerangan** merupakan sumber penerangan yang paling banyak digunakan oleh rumah tangga apabila memiliki lebih dari satu sumber.

without a stay, including bringing health workers to the homes.

26. **Smoke** is an activity to burn tobacco and then inhale the smoke either cigarettes or pipes used in the past month till the time of enumeration.
27. **Floor area** is the total area which is occupied and utilized daily.
28. **Pipe water** is a water source that comes from water that has been through a process of purification and sanitation before distribute to consumers through an installation of water lines. This water source is usually distributed by PAM/PDAM/BPAM. This include a pipe water that sold at retail.
29. **Protected wells** is water that comes from the soil were excavated and the circumference of the well was protected by walls at least 0.8 meters above ground and 3 meters underground, and cement floor as far as 1 meter from the well circumference.
30. **Source of lighting** is the main source of lighting used by households if it has more than one sources.

- 31. Fasilitas tempat buang air besar** adalah ketersediaan jamban/kloset yang digunakan oleh rumah tangga.
- 32. Status penguasaan bangunan tempat tinggal milik sendiri** adalah jika tempat tinggal tersebut pada waktu pencacahan betul-betul sudah milik kepala rumah tangga atau salah seorang atau salah seorang anggota rumah tangga. Rumah yang dibeli secara angsuran melalui kredit bank atau rumah dengan status sewa beli dianggap rumah milik sendiri.
- 33. Fasilitas sanitasi layak** didefinisikan sebagai fasilitas higienis yang memisahkan kotoran manusia dari manusia, hewan, dan kontak serangga. Fasilitas sanitasi layak termasuk toilet siram secara manual atau otomatis atau kaskus yang terhubung ke saluran pembuangan, septic tank, atau lubang; jamban yang berventilasi; jamban dengan lempengan atau pijakan dari berbagai bahan yang meliputi lubang seluruhnya, kecuali untuk lubang penurunan; dan toilet/kaskus kompos. Sanitasi tidak layak meliputi fasilitas umum atau bersama dari jenis toilet/kakus selain yang layak seperti toilet siram manual atau otomatis yang kotorannya langsung ke selokan atau parit atau di tempat lain terbuka; jamban tanpa pijakan; jamban ember; toilet atau kakus
- 31. *Type of toilet facility*** is the availability of latrine/toilet used by the household.
- 32. *Own ownership property status*** is a status of dwelling occupied belongs to the head of household or one of the household member. Houses bought through bank credit or houses with leasing status were also categorized as an own property.
- 33. *An improved sanitation facility*** is defined as facility the hygienically separates human excreta from human, animal, and insect contact. Improved sanitation facilities include flush/pour-flush toilets or latrines connected to a sewer, septic tank, or pit; ventilated improved pit latrines; pit latrines with a slab or platform of any material which covers the pit entirely, except for the drop hole; and composting toilets/latrines. Unimproved facilities include public or shared facilities of an otherwise improved type such as flush /pour-flush toilets that discharge directly into an open sewer or ditch or elsewhere; pit latrines without a slab; bucket latrines; hanging toilets or latrines; and the practice of open defecation in the bush, field or directly on the river. (Source: mdgs.un.org)

gantung; dan buang air besar di tempat terbuka seperti semak-semak lapangan atau langsung di sungai. (Sumber: mdgs.un.org)

34. Sumber air minum layak didefinisikan sebagai fasilitas air minum yang dilindungi dari kontaminasi luar, khususnya kontaminasi dengan kotoran. Sumber air minum layak meliputi air ledeng, air pipa, sumur bor/pompa, sumur terlindung, mata air terlindung, pengumpulan air hujan, dan air minum kemasan. Pengguna air minum kemasan dianggap memiliki akses ke sumber air layak jika mereka memiliki sumber air mandi/cuci yang layak. Sumber air minum layak tidak termasuk sumur tidak terlindung, mata air terlindung, dan air kemasan (jika sumber air mandi/cuci tidak layak), atau air permukaan yang diambil langsung dari sungai, kolam, sungai kecil, danau, waduk, atau saluran irigasi.

“Air minum adalah air untuk minum, kebutuhan dasar perorangan dan hygiene rumah tangga memask”. (Sumber: mdgs.un.org)

35. Peristiwa kejahatan yang dilaporkan ialah setiap peristiwa yang diterima kepolisian dari laporan masyarakat, atau peristiwa dimana pelakunya

34. An improved drinking water source is a facility that, by nature of its construction, is protected from outside contamination in particular from contamination with fecal matter. Improved drinking water sources include: piped water into dwelling, plot, or yard; public tap/standpipe; borehole/tube well; protected dug well; protected spring; rainwater collection; and bottled water. Users of bottled water are considered to have access to improved sources only when they have a secondary source which is of an otherwise improved type. Improved drinking water sources do not include unprotected wells, unprotected springs, water provided by carts with small tanks/drums, tanker truck-provided water and bottled water (if the secondary source is not improved) or surface water taken directly from rivers, ponds, streams, lakes, dams, or irrigation channels.

“Drinking water is defined as water used for ingestion, food preparation and basic hygiene purposes”. (Source:mdgs.un.org)

35. Reported crime incidence includes all criminal cases reported and received by police office, and all crimes caught by police.

tertangkap tangan oleh kepolisian.

36. Jumlah kejahatan menggambarkan jumlah kasus tindak pidana yang terjadi pada kurun waktu tertentu.

37. Risiko penduduk terkena kejahatan per 100.000 penduduk

Risiko penduduk terkena kejahatan per 100.000 penduduk mengindikasikan peluang penduduk berisiko terkena kejahatan. Biasanya dinyatakan dalam setiap 100.000 penduduk.

38. Selang waktu terjadi kejahatan tahun t

Selang waktu terjadi kejahatan tahun t mengindikasikan selang waktu terjadinya satu tindak kejahatan dengan kejahatan yang lain.

39. Persentase penyelesaian tindak pidana

Persentase penyelesaian kejahatan menyatakan persentase penyelesaian kejahatan oleh polisi. Suatu tindak kejahatan dinyatakan sebagai kasus yang selesai di tingkat kepolisian, apabila:

1. berkas perkaranya sudah siap untuk diserahkan atau telah diserahkan kepada kejaksaan;
2. dalam hal delik aduan, pengaduannya dicabut dalam tenggang waktu yang telah ditentukan menurut undang-undang;
3. telah diselesaikan oleh

36. *Crime total* refers to the number of criminal cases occurring during a given period.

37. *Crime rate*

Crime rate indicates the probability of population exposed to risk of crime, expressed in every 100,000 people.

38. *Crime clock*

Crime clock indicates the time interval of occurrence between one crime to another crime.

39. *Clearance rate*

Clearance rate refers to percentage of crime clearance by police. A criminal case is categorized as a cleared case by police, if:

1. All documents are ready to submit or already submitted to justice court;
2. In the case of attense that warrants complaint, the complaint was withdraw within a given period state in the law;
3. The case was cleared by police based on the principle of plichmatigheid (obligation on the basis of law outhority);
4. The case was not the

kepolisian berdasarkan azas plichtmatigheid (kewajiban berdasarkan kewenangan hukum);

4. kasus yang dimaksud tidak termasuk kompetensi kepolisian;
5. tersangka meninggal dunia;
6. kasus kadaluwarsa.

40. Pernikahan/Perkawinan merupakan ikatan lahir dan batin antara seorang wanita dengan seorang pria sebagai suami istri dengan tujuan membentuk keluarga (rumah tangga) yang bahagia dan kekal berdasarkan Ketuhanan Yang Maha Esa (Undang-Undang Nomor 1 Tahun 1974 tentang Perkawinan Pasal 1).

41. Pernikahan/Perkawinan adalah sah, apabila dilakukan menurut hokum masing-masing agamanya dan kepercayaannya itu. Tiap-tiap pernikahan/perkawinan dicatat menurut peraturan perundang-undangan yang berlau (Undang-undang Nomor 1 Tahun 1974 tentang Perkawinan Pasal 2). Dalam hal ini, pernikahan untuk yang beragama Islam dianggap sah menurut undang-undang jika tercatat di Kantor Urusan Agama (KUA). Pencatatan perkawinan tersebut dilakukan oleh pegawai pencatat nikah. Dengan demikian, setiap perkawinan harus dilangsungkan di hadapan dan di bawah pengawasan pegawai pencatat nikah. Pernikahan boleh dilakukan di KUA atau di luar KUA (nikah bedolan).

responsibility of police office;

5. *The suspect died;*
6. *The case was out of date.*

40. Marriage is a relationship bond between a woman and a man as husband and wife with the aim of forming a happy and long-lasting family based on the trust in God Almighty (Law No. 1/1974 concerning Marriage Article 1).

41. Marriage is legal if carried out in accordance with the laws of each religion and belief. Each marriage is recorded according to the applicable laws and regulations (Law No. 1/1974 concerning Marriage Article 2). In this case, marriage for Muslim is considered lawful if recorded by Religious Affairs Office (KUA). The registration of the marriage is carried out by the marriage registrar employee. Thus, each marriage must take place before and under the supervision of marriage registrar employee. Marriage can be done in the KUA or outside the KUA.

- 42. Perceraian** adalah salah satu sebab putusnya perkawinan/ pernikahan yang dapat terjadi karena talak (cerai talak) atau berdasarkan gugatan perceraian (cerai gugat). Undang-undang Nomor 1 Tahun 1974 tentang Perkawinan Pasal 39 menyatakan: (1) Perceraian hanya dapat dilakukan di depan sidang Pengadilan setelah Pengadilan yang bersangkutan berusaha dan tidak berhasil mendamaikan kedua belah pihak; (2) Untuk melakukan perceraian harus ada cukup alasan bahwa antara suami istri itu tidak akan dapat rukun sebagai suami istri; (3) Tata cara perceraian di depan sidang Pengadilan diatur dalam peraturan perundangan tersebut.
- 43.** Data pernikahan dan perceraian yang tersedia dalam publikasi ini hanya mencakup pernikahan dan perceraian untuk yang beragama Islam. Data pernikahan diperoleh dari Kementerian Agama Kabupaten Gunung Mas. Sementara data perceraian diperoleh dari Pengadilan Agama Kuala Kurun.
- 44. Perkara cerai talak** adalah permohonan seorang suami yang beragama Islam yang akan menceraikan istrinya kepada Pengadilan untuk mengadakan sidang guna menyaksikan ikrar talak. Permohonan diajukan kepada Pengadilan yang daetah hukumnya meliputi tempat
- 42. Divorce** is one of the reason causing the end a marriage which can occur by talak (divorce by talak) or divorce petition (divorce by petition). Law No. 1/1974 concerning Marriage Article 39 states: (1) Divorce can only be carried out in front of the Court of Justice after the Court has tried and has not succeeded in reconciling the two parties; (2) There must be enough reason that the husband and wife will not be able to get along well as husband and wife; (3) The procedure for divorce in front of the court sessions is regulated in laws and regulations.
- 43.** The marriage and divorce data presented in this publication only inclusive of Muslims. The marriage data was obtained from Ministry of Religious Affair of Gunung Mas Regency. Meanwhile, divorce data was obtained from the Religious Court of Kuala Kurun.
- 44. Case of divorce by talak** is a divorce application from a Muslim husband who will divorce his wife before the Court wuth court hearing to witness the pledge of divorce. The application is filed to tha Court which jurisdiction of the court covers the defendant's residence, except if the defendant

kediaman termohon, kecuali apabila termohon dengan sengaja meninggalkan tempat kediaman yang ditentukan bersama tanpa izin pemohon (Undang-Undang Nomor 7 Tahun 1989 tentang Peradilan Agama Pasal 66 Ayat 1 dan 2).

45. Data cerai talak yang tersedia dalam publikasi ini adalah jumlah perkara perceraian yang permohonannya diajukan oleh pihak suami yang telah diputus oleh Pengadilan (bukan jumlah perkara perceraian yang baru diterima oleh Pengadilan).

46. **Perkara cerai gugat** adalah gugatan perceraian yang diajukan oleh istri atau kuasanya yang sah kepada Pengadilan yang daerah hukumnya meliputi tempat kediaman penggugat, kecuali apabila penggugat dengan sengaja meninggalkan tempat kediaman bersama tanpa izin tergugat (Undang-Undang Nomor 7 Tahun 1989 tentang Peradilan Agama Pasal 73 Ayat 1).

47. **Data cerai gugat** adalah gugatan perceraian yang diajukan oleh pihak istri yang telah diputus oleh Pengadilan (bukan jumlah perkara perceraian yang baru diterima oleh Pengadilan).

48. **Faktor-faktor penyebab terjadinya perceraian** antara lain:
 a. Pasangan berbuat zina;
 b. Pasangan menjadi pemabuk

intentionally leaves the determined residence without applicant's permission (Law No. 8/1989 concerning Religious Courts Article 66 Paragraphs 1 and 2).

45. *Divorce by talak data available in this publication are the number of divorce cases which applications were filed by the husband and has been decide by the Court (not the number of divorce cases were recently received by the Court).*

46. **Case of divorce by petition** is divorce/dissolution petition filed by a wife or her legal proxy to a Court which jurisdiction of the court covers the plaintiff's residence, except if the plaintiff intentionally leaves the shared residence without defendant's permission (Law No. 7/1989 concerning Religious Courts Article 73 Paragraphs 1).

47. **Divorce by petition data** available in this publication are the number of divorce cases which divorce/dissolution petition were filed by the wife and has been decided by the Court (not the number of divorce cases were recently received by the Court).

48. **Factors that cause divorce** include:
 a. *The spouse commit adultery;*
 b. *The spouse committed alcohol*

- yang sulit disembuhkan;
- c. Pasangan berbuat madat atau mabuk karena obat-obatan seperti narkoba;
- d. Pasangan menjadi penjudi yang sulit disembuhkan;
- e. Salah satu pihak meninggalkan pihak lain selama 2 (dua) tahun berturut-turut tanpa izin pihak lain dan tanpa alasan yang jelas dan benar, artinya salah satu pihak dengan sadar dan sengaja meninggalkan pihak lain;
- f. Pasangan dihukum penjara selama 5 (lima) tahun atau lebih setelah perkawinan dilangsungkan;
- g. Pasangan melakukan poligami;
- h. Terjadi kekerasan dalam rumah tangga, yakni pasangan bertindak kejam dan suka menganiaya;
- i. Pasangan tidak dapat menjalankan kewajibannya sebagai suami/istri karena cacat badan atau penyakit yang dideritanya;
- j. Antara suami dan istri terjadi perselisihan dan pertengkaran terus menerus tanpa ada kemungkinan untuk rukun kembali;
- k. Antara suami dan istri selama dalam perkawinan tidak saling mencintai dan terjadi ketidakharmonisan dalam rumah tangga karena
- abuse that are hard to cure;*
- c. *The spouse committed drug abuse;*
- d. *The spouse become gambler that hard to cure;*
- e. *Spousal abandonment for 2 (two) consecutive years without the permission of the other spouse and clear reason, ie. one of the spouses consciously and intentionally leaves the other spouse;*
- f. *the spouse was incarcerated for 5 (five) years or more after marriage is held;*
- g. *the spouse do polygamy;*
- h. *domestic violence, ie. the spouse acts cruel and abusive;*
- i. *the spouse cannot carry out the obligation as a husband/ wife because of physical disability or illness;*
- j. *there are constant arguing between husband and wife without the possibility of reconciliation;*
- k. *husband and wife do not love each other during the marriage and there is disharmony in their family life because the marriage was carried out on*

perkawinan yang dilakukan atas dasar paksaan dari orang lain misal orang tua atau saudara (kawin paksa);

- l. Pasangan beralih agama atau murtad yang mengakibatkan ketidakrukunan dalam keluarga;
- m. Terjadi ketidakharmonisan dalam rumah tangga karena masalah finansial/ekonomi misal suami tidak bekerja atau tidak memberi nafkah kepada istri dan anak, istri berpenghasilan lebih besar dari suami, dan lain sebagainya.

49. Bencana adalah peristiwa atau rangkaian peristiwa yang mengancam dan mengganggu kehidupan dan penghidupan masyarakat yang disebabkan, baik oleh faktor alam dan faktor non alam maupun faktor manusia sehingga mengakibatkan timbulnya korban jiwa, kerusakan lingkungan, kerugian harta benda, dan dampak psikologis.

50. Bencana alam adalah bencana yang diakibatkan oleh peristiwa atau serangkaian peristiwa yang disebabkan oleh alam antara lain berupa gempa bumi, tsunami, gunung meletus, banjir, kekeringan, angin topan, dan tanah longsor.

51. Kejadian bencana adalah peristiwa bencana yang terjadi dan dicatat berdasarkan tanggal kejadian, lokasi, jenis bencana,

the basis of coercion from other people such as parents or relatives (forced marriage);

- l. *the spouse vhabge his/her religion or become apostate which causes family disharmony;*
- m. *there is disharmony in family due to financial problems, for example: the husband does not work or provide a living for his wife and children, the wife earns more income then her husband, and so on.*

49. Disaster is an events or sequences of events that threaten and disrupt the lives and livelihoods of people caused by natural factors and/or non-natural factors and human factors that result in casualties, environmental damage, property losses, and pdychological impacts.

50. Natural disaster are disaster caused by events caused by nature including earthquajes, tsunamis, volcanic eruptions, floods, droughts, hurricanes, and landslides.

51. Disaster events are catastrophic events that occur and are recorded based on the date of the incident. Location, type of disaster occurs on

korban dan ataupun kerusakan. Jika terjadi bencana pada tanggal yang sama dan melanda lebih dari satu wilayah maka dihitung sebagai satu kejadian.

- 52. Gempa bumi** adalah getaran atau guncangan yang terjadi di permukaan bumi yang disebabkan oleh tumbukan antar lempeng bumi, patahan aktif, aktivitas gunung api, atau runtuhnya batuan.
- 53. Letusan gunung api** adalah bagian dari aktivitas vulkanik yang dikenal dengan istilah "erupsi". Bahaya letusan gunung api dapat berupa awan panas, lontaran material (pijar), hujan abu lebat, lava, gas racun, tsunami, dan banjir lahar.
- 54. Tsunami** adalah serangkaian gelombang ombak laut raksasa yang timbul karena adanya pergeseran di dasar laut akibat gempa bumi.
- 55. Tanah longsor** adalah salah satu jenis gerakan massa tanah atau batuan, ataupun percampuran keduanya, menuruni atau keluar lereng akibat terganggunya kestabilan tanah atau batuan penyusun lereng.
- 56. Banjir** adalah peristiwa atau keadaan dengan terendamnya suatu daerah atau daratan karena volume air yang meningkat.
- 57. Kekeringan** adalah ketersediaan air yang jauh di bawah kebutuhan air untuk kebutuhan hidup, pertanian, kegiatan ekonomi,
- the same date and hits more than one region, it is counted as one event.*
- 52. Earthquakes** are vibrations or shocks that occur on the surface of the earth caused by collisions between the earth's plates, active faults, volcanic activity, or rock debris.
- 53. Volcanic eruptions** are part of volcanic activity known as "eruption". The danger of volcanic eruptions can be hot clouds, material throws (incandescent), heavy ash rain, lava, poison gas, tsunamis, and lava floods.
- 54. Tsunamis** are a series of giant ocean waves that arise due to a shift in the seabed due to an earthquake.
- 55. Landslides** are one type of land mass movement or rock, or a mixture of both, down or out of the slope due to disruption of soil stability or rock slope constituents.
- 56. Flood** is an event or situation where an area or land is submerged due to the increasing volume of water.
- 57. Drought** is the availability of water that is far below the water needs for living needs for living needs, agriculture, economic activities,

dan lingkungan. Adapun yang dimaksud kekeringan di bidang pertanian adalah kekeringan yang terjadi di lahan pertanian yang ada tanaman (padi, jagung, kedelai, dan lain-lain) yang sedang dibudidayakan.

58. Kebakaran hutan dan lahan adalah suatu keadaan dengan hutan dan lahan dilanda api sehingga mengakibatkan kerusakan hutan dan lahan yang mengakibatkan kerugian ekonomis dan atau nilai lingkungan. Kebakaran hutan dan lahan seringkali menyebabkan bencana asap yang dapat mengganggu aktivitas dan kesehatan masyarakat sekitar.

59. Angin puting beliung adalah angin kencang yang datang secara tiba-tiba, mempunyai pusat, bergerak melingkar menyerupai spiral dengan kecepatan 40-50 km/jam hingga menyentuh permukaan bumi dan akan hilang dalam waktu singkat (3-5 menit).

60. Gelombang pasang adalah gelombang tinggi yang ditimbulkan karena efek terjadinya siklon tropis di sekitar wilayah Indonesia dan berpotensi kuat menimbulkan bencana alam. Indonesia bukan daerah lintasan siklon tropis akan memberikan pengaruh kuat terjadinya angin kencang, gelombang tinggi disertai hujan deras.

61. Abrasi adalah proses pengikisan

and the environment. The definition of drought in agriculture is drought that occurs in existing agricultural land crops (rice, corn, soybeans, and others) that are being cultivated.

58. Forest and land fires are a situation in which forests and land are hit by fire, resulting in damage to forest and land which results in economic losses and/or environmental values. Forest and land fires often cause smoke disasters that can disrupt the activities and health of surrounding communities.

59. Tornado is a strong wind that comes suddenly, has a center, moves circularly like a spiral with a speed of 40-50 km/hour to touch the surface of the earth and will disappear in a short time (3-5 minutes).

60. Tidal waves are high waves caused by the effects of tropical cyclones around the territory of Indonesia and have the potential to cause natural disasters. Indonesia is not an area of tropical cyclone trajectory but the existence of tropical cyclones will have a strong influence on strong winds, high waves accompanied by heavy rain.

61. Abrasion is the process of

pantai oleh gelombang laut dan arus laut yang bersifat merusak. Abrasi biasanya disebut juga erosi pantai. Kerusakan garis pantai akibat abrasi ini dipicu oleh terganggunya keseimbangan alam daerah pantai tersebut. Walaupun abrasi bias disebabkan oleh gejala alami, namun manusia sering disebut sebagai penyebab utama abrasi.

- 62. Korban** adalah orang/ sekelompok orang yang mengalami dampak buruk akibat bencana, seperti kerusakan dana tau kerugian harta benda, penderitaan dana tau kehikangan jiwa. Korban dapat dipilah berdasarkan klasifikasi korban meninggal, hilang, luka/sakit, menderita dan mengungsi.
- 63. Korban meninggal** adalah orang yang dilaporkan tewas atau meninggal dunia akibat bencana.
- 64. Korban hilang** adalah orang yang dilaporkan hilang atau tidak ditemukan atau tidak diketahui keberadaannya setelah terjadi bencana.
- 65. Korban luka/sakit** adalah orang yang mengalami luka-luka atau sakit, dalam keadaan luka ringan, maupun luka patah/berat, baik yang berobat jalan maupun rawat inap.
- 66. Penderita/terdampak** adalah orang atau sekelompok orang yang menderita dampak buruk bencana, seperti kerusakan dan atau kerugian harta benda,
- eroding the coast by destructive ocean waves and ocean currents. Abrasion is usually referred to as coastal erosion. Damage to the coastline due to abrasion was triggered by the disruption of the natural balance of the coastal area. Although abrasion can be caused by natural symptoms, humans are often referred to as the main cause of abrasion.*
- 62. Victims** are people/groups who experience adverse effects due to disasters, such as damage and/or loss of property, suffering and or loss of life. Victims can be sorted according to the classification of dead, lost, injured/sick, suffering and displaced victims.
- 63. Fatality** is a person reported killed or death in the wake of disaster.
- 64. Missing person** is a person reported missing or who cannot be located or who cannot be accounted for in the wake of a disaster.
- 65. Casualty** is a person suffering injury or illness, in a state of light injury or heavy injury, which in undergoing treatment as either an outpatient or inpatient.
- 66. Affected** is a person or group of people who suffer from the adverse effects of a disaster, such as damage and/or loss of property, but can still occupy their place of residence.

namun masih dapat menempati tempat tinggalnya.

67. **Pengungsi** adalah orang/ sekelompok orang yang terpaksa atau dipaksa keluar dari tempat tinggalnya ke tempat yang lebih aman dalam upaya menyelamatkan diri/jiwa untuk jangka waktu yang belum pasti sebagai akibat dampak buruk bencana.
68. **Rusak berat** adalah kriteria kerusakan yang mengakibatkan bangunan roboh atau sebagian besar komponen struktur rusak.
69. **Rusak sedang** adalah kriteria kerusakan yang mengakibatkan sebagian kecil komponen struktur rusak dan komponen penunjang rusak, tetapi bangunan masih tetap berdiri.
70. **Rusak ringan** adalah kriteria kerusakan yang mengakibatkan sebagian komponen struktur retak (struktur masih bias digunakan) dan bangunan masih tetap berdiri.
71. **Untuk mengukur kemiskinan**, BPS menggunakan konsep kemampuan memenuhi kebutuhan dasar (*basic needs approach*). Dengan pendekatan ini, kemiskinan dipandang sebagai ketidakmampuan dari sisi ekonomi untuk memenuhi kebutuhan dasar makanan dan bukan makanan yang diukur dari sisi pengeluaran. Metode yang digunakan adalah menghitung Garis Kemiskinan (GK), yang terdiri
 67. **Evacuated** are people/groups of people who are forced or forced to leave their place of residence in a safer place in an effort to save themselves/soul for a period of time that is uncertain as a result of the adverse effects of the disaster.
 68. **Severely damaged** is the criteria of damage that resulted most buildings collapsed or damaged its structural components.
 69. **Damaged** is the criteria of damage that the resulted defective fraction of structural components and supporting components damaged, but the building still stands.
 70. **Lightly damaged** is the criteria of damage that resulted partially cracked structural components, but the structure still can be used and the building still stands.
 71. **To measure poverty**, BPS-Statistics Indonesia has used the concept of basic needs approach. Therefore, poverty is viewed as economic inability to fulfill food and non-food basic needs which are measured by consumption/expenditure. The method used is calculating poverty line, which consists of two components that are Food Poverty Line (FPL) and Non-Food Poverty Line (NFPL). The poverty line was calculated separately for urban and

dari dua komponen yaitu Garis Kemiskinan Makanan (GKM) dan Garis Kemiskinan Non-Makanan (GKNM). Penghitungan Garis Kemiskinan dilakukan secara terpisah untuk daerah perkotaan dan perdesaan.

72. Penduduk miskin adalah penduduk yang memiliki rata-rata pengeluaran per kapita per bulan di bawah Garis Kemiskinan.

73. Garis Kemiskinan Makanan (GKM) merupakan nilai pengeluaran kebutuhan minimum makanan yang disetarakan dengan 2.100 kkalori per kapita per hari. Garis Kemiskinan Non-Makanan (GKNM) adalah kebutuhan minimum untuk perumahan, sandang, pendidikan, kesehatan, dan kebutuhan dasar lainnya.

74. Ukuran Kemiskinan
a. Head Count Index (HCI-P0) adalah persentase penduduk miskin yang berada di bawah Garis Kemiskinan (GK).

b. Indeks Kedalaman Kemiskinan - P1 merupakan ukuran rata-rata kesenjangan pengeluaran masing-masing penduduk miskin terhadap garis kemiskinan. Semakin tinggi nilai indeks, semakin jauh rata-rata pengeluaran penduduk dari garis kemiskinan.

c. Indeks Keparahan Kemiskinan P2 memberikan gambaran mengenai penyebaran pengeluaran di antara penduduk

rural areas.

72. Poor people was person whose expenditure per capita per month is below the poverty line.

73. The Food Poverty Line refers to the daily minimum requirement of 2,100 kcal per capita per day. The Non-Food Poverty Line refers to the minimum requirement for household necessities for clothing, education, health, and other basic individual needs.

74. Poverty Measures

a. Head Count Index (HCI-P0) simply measures the percentage of the population that is counted as poor, often denoted by P0.

b. Poverty Gap Index-P1 measures the extent to which individuals fall below the poverty line (the poverty gaps) as a proportion of the poverty line. Higher value of the index shows that the gap between average expenditure of the poor and the poverty line is wider.

c. Poverty Severity Index-P2 describes inequality among the poor. This is simply a weighted sum of poverty gaps (as a proportion of

miskin. Semakin tinggi nilai indeks, semakin tinggi ketimpangan pengeluaran di antara penduduk miskin.

Foster-Greer-Thorbecke (1984) merumuskan suatu ukuran yang digunakan untuk mengukur tingkat kemiskinan sebagai berikut:

dimana:

$a=0, 1, 2$

z =Garis kemiskinan

=Rata-rata pengeluaran perkapita sebulan penduduk yang berada di bawah garis kemiskinan ($i=1,2,\dots,q$), $y_i < z$

q =Jumlah penduduk yang berada di bawah garis kemiskinan

n =Jumlah penduduk

Jika $a=0$, diperoleh Head Count Index (P0), jika $a=1$ diperoleh indeks kedalaman kemiskinan (Poverty Gap Index-P1) dan jika $a=2$ disebut indeks keparahan kemiskinan (Poverty Severity Index-P2).

75. Indeks Pembangunan Manusia (IPM) menjelaskan bagaimana penduduk dapat mengakses hasil pembangunan dalam memperoleh pendapatan, kesehatan, pendidikan dan sebagainya. IPM diperkenalkan oleh UNDP pada tahun 1990 dan

the poverty line), where the weights are the proportionate poverty gaps themselves. Hence, by squaring the poverty gap index, the measure implicitly puts more weight on observations that fall well below the poverty line. Higher value of the index shows that inequality among the poor is higher.

Foster-Greer-Thorbecke (1984) developed poverty measures that may be written as:

where:

$a=0, 1, 2$

z =the poverty line

y_i =Average expenditure per capita per month of the poor ($i=1,2,\dots,q$), $y_i < z$

q =the number of poor

n =the total population

if $a=0$ is obtained Head Count Index (P0), if $a=1$ is obtained Poverty Gap Index-P1, and if $a=2$ is obtained Poverty Severity Index-P2.

75. The Human Development Index (HDI) explains how people can access development results in obtaining income, health, education and so forth. HDI was introduced by United Nations Development Programme (UNDP) in 1990 and published periodically

dipublikasikan secara berkala dalam laporan tahunan Human Development Report (HDR). IPM dibentuk oleh 3 (tiga) dimensi dasar: Umur panjang dan hidup sehat; pengetahuan; dan standar hidup layak.

76. Umur panjang dan hidup sehat digambarkan oleh angka harapan hidup saat lahir (e0), yaitu jumlah tahun yang diharapkan dapat ditempuh oleh bayi yang baru lahir untuk hidup dengan asumsi bahwa pola angka kematian menurut umur pada saat kelahiran sama sepanjang usia bayi. Pengetahuan diukur melalui indikator rata-rata lama sekolah dan harapan lama sekolah. Rata-rata lama sekolah adalah rata-rata lamanya (tahun) penduduk usia 25 tahun ke atas dalam menjalani pendidikan formal. Harapan lama sekolah didefinisikan sebagai lamanya (tahun) sekolah yang diharapkan akan dirasakan oleh anak pada umur tertentu di masa mendatang. Standar hidup yang layak digambarkan oleh pengeluaran per kapita disesuaikan, yang ditentukan dari nilai pengeluaran per kapita dan paritas daya beli.

in the annual report of the Human Development Report. HDI was formed by three basic dimensions: a long and healthy life; knowledge; and a decent standard of living.

76. A long and healthy life is measured by life expectancy at birth (e0) that is defined as number of years a newborn infant could expect to live if prevailing patterns of age-specific mortality rates at the time of birth were to stay the same throughout the infant's life. Knowledge is measured by mean years of schooling and expected years of schooling. Mean years of schooling is the average number of years education received by people ages 25 and older in their lifetime based on education attainment levels of the population converted unto years of schooling based on theoretical durations of each level of education attended. Then, expected years of schooling is defined as the number of years schooling that a child of school entrance age can expect to receive if prevailing patterns of age-specific enrolment rates were to stay the same throughout the child's life. Decent standard of living is measured by consumption per capita indicator that is calculated using consumption per capita and purchasing power parity.

ULASAN

Berdasarkan Survei Sosial Ekonomi Nasional (Susenas) tahun 2019, partisipasi sekolah penduduk di Gunung Mas usia 7-24 tahun mencapai 65,22 persen. Terdapat 34,22 persen penduduk yang tidak bersekolah lagi. Data Susenas juga memberikan informasi bahwa terdapat 0,55 persen penduduk usia 7-24 tahun tidak/belum pernah mengenyam bangku pendidikan.

Untuk mengukur proporsi anak yang bersekolah tepat pada waktunya dapat dilihat dengan indikator Angka Partisipasi Murni (APM). APM menunjukkan seberapa banyak penduduk usia sekolah yang sudah memanfaatkan fasilitas pendidikan sesuai dengan usia pada jenjang pendidikannya. APM Gunung Mas tahun 2019 untuk jenjang pendidikan SD/MI, SMP/MTs, dan SMA/SMK/MA masing-masing sebesar 99,32; 79,25; dan 53,67.

Angka Partisipasi Kasar (APK) adalah rasio antara siswa dari segala usia termasuk yang melebihi usia sekolah resmi terhadap jumlah siswa yang memenuhi syarat untuk kelas pendidikan tertentu. Jadi, jika ada yang mendaftar terlambat, mendaftar lebih awal, atau mengulang, jumlah siswa terdaftar dapat melebihi populasi kelompok usia sekolah resmi atau APK di atas 100. APK Gunung Mas tahun 2019 untuk jenjang pendidikan SD/MI, SMP/MTs, dan SMA/SMK/MA masing-masing sebesar 113,77; 87,21; dan

DESCRIPTION

March 2019 National Social Economic Survey (Susenas) stated that formal education participation of the population aged 7-24 years reached 65.22 percent in Gunung Mas. There was 33.81 percent of the population aged 7-24 years who did not get formal education anymore. The data also showed 0.55 percent of population aged 7-24 years never got formal education.

To measure the proportion of children enrolled in school on time can be indicated by Net Enrollment Ratio (APM). Net Enrollment Ratio indicates how many school-age population are already able to get educational facilities in accordance with the age at education levels. Gunung Mas Net Enrollment Ratio in 2019 for the elementary school, middle school, and high school were respectively 99.32; 79.25; and 53.67.

Gross Enrollment Ratio is a ratio students whose age include exceeds the official age group to those who qualify for the particular grade level. Thus, if there is late enrollment, early enrollment, or repetition, the total enrollment can exceed the population of the age group that officially corresponds to the level of education – leading to ratios greater than 100. Gross Enrollment Rate 2019 of Gunung Mas for elementary school, middle school, and high school were respectively 113.77; 87.21; and 79.88.

79,88.

Fasilitas kesehatan yang tersedia di Gunung Mas tahun 2019 diantaranya rumah sakit, puskesmas, posyandu, dan poskesdes. Pelayanan kesehatan Gunung Mas dibantu oleh 565 tenaga kesehatan yang terdiri dari dokter, perawat, bidan, tenaga kefarmasian, dan ahli gizi. Dokter umum, dokter gigi, dan dokter spesialis yang ada di Gunung Mas berjumlah 42 orang. Data dari Dinas Kesehatan Kabupaten Gunung Mas menunjukkan bahwa 10 kasus penyakit terbanyak di tahun 2019 adalah ISPA, hipertensi, gastritis, OBS febris, penyakit pada sistem otot dan jaringan pengikat (penyakit tulang belakang, radang sendi, termasuk reumatik), diare, alergi, gangguan fisikotik, dan penyakit lainnya.

Pada tahun 2019, sebagian besar penduduk Gunung Mas menganut agama Protestan yaitu sebesar 63,97 persen. Sedangkan penganut agama Islam sebesar 19,85 persen, Hindu/Kaharingan sebesar 14,10 persen, Katolik sebesar 2,00 persen, dan lainnya sebesar 0,08 persen.

Kebutuhan dasar adalah pendekatan yang digunakan BPS untuk mengukur kemiskinan. Dengan pendekatan ini kemiskinan dipandang sebagai ketidakmampuan dari sisi ekonomi untuk memenuhi kebutuhan dasar makanan dan bukan makanan yang diukur dari sisi pengeluaran. Garis kemiskinan kemudian didefinisikan sebagai jumlah pengeluaran yang dibutuhkan untuk memenuhi kebutuhan tersebut.

Health services facility available in Gunung Mas in 2019 are hospital, public health center, Integrated Service Post, and village health center. Health services is assisted by 565 medical personnel consist of doctor, nurse, midwife, pharmaceutical, and nutritionist. Number of general practitioner, dentists, and specialists in Gunung Mas was 42 people. Data of Health Office of Gunung Mas Regency showed that the 10 most diseases in 2019 was ISPA, hypertension, gastritis, OBS febris, rheumatism, diarrhea, allergic, physical disorders, and other diseases.

In 2019, most residents of Gunung Mas converted to Protestant in the amount of 63.97 percent. While adherents of Islam by 19.85 percent, amounting to 14.10 percent Hindu/Kaharingan, Catholic by 2,00 percent, and others 0.08 percent.

The basic needs is a approaches used by BPS to the measurement of poverty. Using this approach poverty is seen as an economic inability to meet the basic needs of food and non-food as measured by expenditure. The poverty line is then defined as the amount of expenditure required to satisfy those needs.

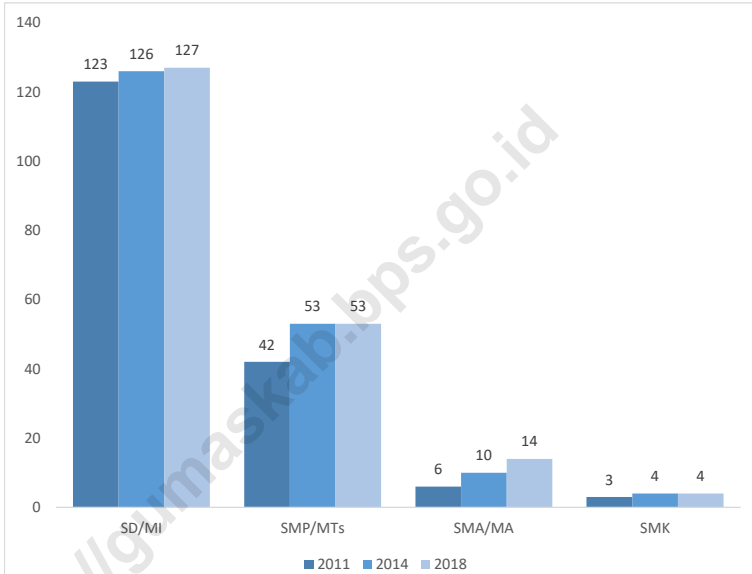
Susenas Maret 2019 menunjukkan persentase penduduk miskin di gunung Mas sebesar 4,91, angka ini menurun jika dibandingkan dengan tahun sebelum-sebelumnya. Pada Maret 2019, jumlah penduduk miskin sebesar 5,86 ribu jiwa. Pada bulan yang sama Garis kemiskinan Gunung Mas sebesar Rp. 403.045 per bulan per orang.

March 2019 Susenas showed number of poor people in Gunung Mas is 4,91 percent, this number decrease if compared to prvious years. By March 2019, Number of poor people is 5,86 thousand rupiahs. In the same month, Gunung Mas's poverty line was Rp. 403,045 monthly per person.

<https://gumaskab.bps.go.id>

Gambar 4.1
Figures

Jumlah Desa¹/Kelurahan yang Memiliki Fasilitas Sekolah Menurut Tingkat Pendidikan di Kabupaten Gunung Mas, 2011, 2014 dan 2018
Number of Villages¹ Having Educational Facilities by Educational Level in Gunung Mas Regency, 2011, 2014 and 2018

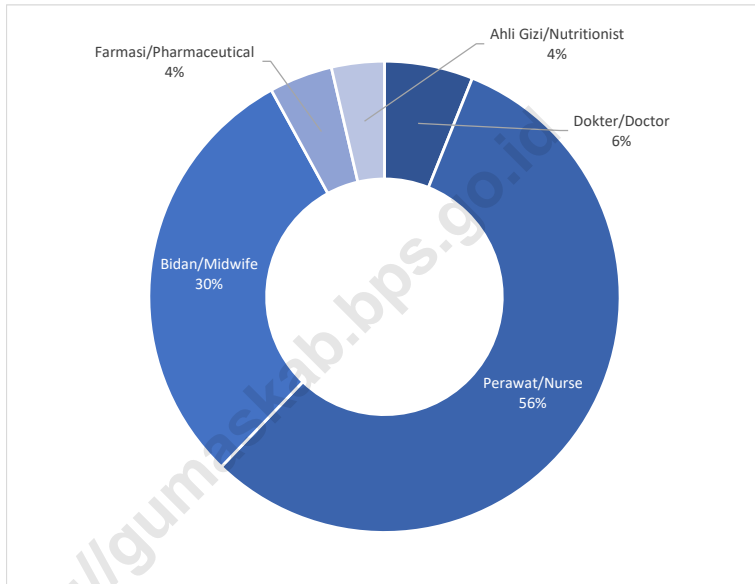


Catatan/Note: ¹ Desa pada tabel ini termasuk Unit Permukiman Transmigrasi (UPT) yang masih dibina oleh kementerian terkait dan nagari di Kabupaten/Kota Sumatera Barat/Villages in this table include Transmigration Settlement Unit which is still fostered by the relevant ministries and the nagari in the Province of Sumatera Barat

Sumber/Source: BPS, Pendataan Potensi Desa (Podes)/ BPS—Statistics Indonesia, Village Potential Data Collection

Gambar 4.2
Figures

Jumlah Tenaga Kesehatan¹ di Kabupaten Gunung Mas, 2019
Number of Medical Personnel¹ in Gunung Mas Regency, 2019



Catatan/Note: ¹ Dokter dalam tabel ini termasuk dokter umum, dokter spesialis, dokter spesialis gigi, dan dokter gigi/
Doctor in this table include general practitioner, medical specialist, dentist specialist, and dentist
Sumber/Source: Dinas Kesehatan Kabupaten Gunung Mas/Health Office of Gunung Mas Regency

4.1 PENDIDIKAN EDUCATION

Tabel
Table 4.1.1

Jumlah Sekolah, Guru, dan Murid Taman Kanak-Kanak (TK) di Bawah Kementerian Pendidikan dan Kebudayaan Menurut Kecamatan di Kabupaten Gunung Mas, 2017/2018 dan 2018/2019
Number of Schools, Teachers, and Pupils in Kindergarten Under The Ministry of Education and Culture by Subdistrict in Gunung Mas Regency, 2017/2018 and 2018/2019

Kecamatan Subdistrict	Sekolah/Schools					
	Negeri Public		Swasta Private		Jumlah Total	
	2018/2019	2019/2020	2018/2019	2019/2020	2018/2019	2019/2020
(1)	(2)	(3)	(4)	(5)	(6)	(7)
Manuhing	1	1	11	11	12	12
Manuhing Raya	-	...	7	7	7	7
Rungan	1	1	11	11	12	12
Rungan Hulu	1	1	3	3	4	4
Rungan Barat	-	...	6	6	6	6
Sepang	1	1	7	7	8	8
Mihing Raya	1	1	6	7	7	8
Kurun	1	1	23	24	24	25
Tewah	-	1	17	16	17	17
Kahayan Hulu Utara	-	1	5	4	5	5
Damang Batu	-	1	8	8	8	9
Miri Manasa	-	1	2	1	2	2
Gunung Mas	6	10	106	105	112	115

Lanjutan Tabel/Continued Table 4.1.1

Kecamatan Subdistrict	Guru ¹ /Teachers ¹					
	Negeri Public		Swasta Private		Jumlah Total	
	2018/2019	2019/2020	2018/2019	2019/2020	2018/2019	2019/2020
(1)	(8)	(9)	(10)	(11)	(12)	(13)
Manuhing	2	3	25	24	27	27
Manuhing Raya	-	...	15	14	15	14
Rungan	2	3	24	35	26	38
Rungan Hulu	2	3	5	4	7	7
Rungan Barat	-	...	11	15	11	15
Sepang	3	7	18	24	21	31
Mihing Raya	4	5	13	17	17	22
Kurun	9	10	67	80	76	90
Tewah	-	6	47	48	47	54
Kahayan Hulu Utara	-	4	11	10	11	14
Damang Batu	-	3	13	16	13	19
Miri Manasa	-	2	5	2	5	4
Gunung Mas	22	46	254	289	276	335

Lanjutan Tabel/*Continued Table* 4.1.1

Kecamatan <i>Subdistrict</i>	Murid/ <i>Pupils</i>					
	Negeri <i>Public</i>		Swasta <i>Private</i>		Jumlah <i>Total</i>	
	2018/2019	2019/2020	2018/2019	2019/2020	2018/2019	2019/2020
(1)	(14)	(15)	(16)	(17)	(18)	(19)
Manuhing	23	39	381	371	404	410
Manuhing Raya	-	...	200	159	200	159
Rungan	39	45	304	295	343	340
Rungan Hulu	49	48	52	55	101	103
Rungan Barat	-	...	168	170	168	170
Sepang	41	55	400	387	441	442
Mihing Raya	49	65	295	263	344	328
Kurun	127	126	936	917	1 063	1 043
Tewah	-	84	598	539	598	623
Kahayan Hulu Utara	-	52	148	117	148	169
Damang Batu	-	39	191	204	191	243
Miri Manasa	-	43	58	15	58	58
Gunung Mas	328	596	3 731	3 492	4 059	4 088

Catatan/*Note*: ¹ Jumlah guru termasuk kepala sekolah dan guru/*The total of teachers including headmaster and teacher*

Sumber/*Source*: Kementerian Pendidikan dan Kebudayaan, Data Semester Ganji/*Ministry of Educations and Culture, Odd Semester Data*

Tabel
Table 4.1.2**Jumlah Sekolah, Guru, dan Murid Raudatul Athfal (RA)
di Bawah Kementerian Agama Menurut Kecamatan di
Kabupaten Gunung Mas, 2018/2019¹ dan 2019/2020²**
**Number of Schools, Teachers, and Pupils in Raudatul Athfal
(RA) Under The Ministry of Religious Affairs by Subdistrict,
2018/2019¹ and 2019/2020²**

Kecamatan Subdistrict	Raudatul Athfal (RA)/Raudatul Athfal (RA)					
	Sekolah Schools		Guru Teachers		Murid Pupils	
	2018/2019	2019/2020	2018/2019	2019/2020	2018/2019	2019/2020
(1)	(2)	(3)	(4)	(5)	(6)	(7)
Manuhing	1	1	2	2	34	-
Manuhing Raya	-	-	-	-	-	-
Rungan	-	-	-	-	-	-
Rungan Hulu	-	-	-	-	-	-
Rungan Barat	-	-	-	-	-	-
Sepang	-	-	-	-	-	-
Mihing Raya	-	-	-	-	-	-
Kurun	3	3	18	12	99	20
Tewah	1	1	3	5	58	62
Kahayan Hulu Utara	1	1	2	2	16	17
Damang Batu	-	-	-	-	-	-
Miri Manasa	-	-	-	-	-	-
Gunung Mas	6	6	25	21	207	99

Catatan/Note: Seluruh Raudatul Athfal (RA) berstatus swasta/All Raudatul Athfal (RA) are private

Sumber/Source: ¹Kementerian Agama Kabupaten Gunung Mas, Data Semester Ganjil/Ministry of Religious Affairs of Gunung Mas Regency, Odd Semester Data

²Kementerian Agama, EMIS, Data Semester Ganjil laporan sampai dengan 15 Maret 2020/Ministry of Religious Affairs, EMIS, Odd Semester Report Data up to March 15th, 2020

Tabel
Table 4.1.3

**Jumlah Sekolah, Guru, dan Murid Sekolah Dasar (SD)
di Bawah Kementerian Pendidikan dan Kebudayaan
Menurut Kecamatan di Kabupaten Gunung Mas,
2018/2019 dan 2019/2020**
*Number of Schools, Teachers, and Pupils in Primary Schools
Under The Ministry of Education and Culture by Subdistrict
in Gunung Mas Regency, 2018/2019 and 2019/2020*

Kecamatan Subdistrict	Sekolah/Schools					
	Negeri Public		Swasta Private		Jumlah Total	
	2018/2019	2019/2020	2018/2019	2019/2020	2018/2019	2019/2020
(1)	(2)	(3)	(4)	(5)	(6)	(7)
Manuhing	16	16	2	2	18	18
Manuhing Raya	8	8	-	-	8	8
Rungan	21	21	-	-	21	21
Rungan Hulu	11	11	-	-	11	11
Rungan Barat	12	12	-	-	12	12
Sepang	11	11	-	-	11	11
Mihing Raya	7	8	-	-	7	8
Kurun	24	24	2	2	26	26
Tewah	27	27	-	-	27	27
Kahayan Hulu Utara	15	15	-	-	15	15
Damang Batu	9	9	-	-	9	9
Miri Manasa	12	12	-	-	12	12
Gunung Mas	173	174	4	4	177	178

Lanjutan Tabel/*Continued Table 4.1.3*

Kecamatan <i>Subdistrict</i>	Guru ¹ /Teachers ¹					
	Negeri <i>Public</i>		Swasta <i>Private</i>		Jumlah <i>Total</i>	
	2018/2019	2019/2020	2018/2019	2019/2020	2018/2019	2019/2020
(1)	(8)	(9)	(10)	(11)	(12)	(13)
Manuhing	109	128	18	17	127	145
Manuhing Raya	69	79	-	-	69	79
Rungan	144	162	-	-	144	162
Rungan Hulu	79	91	-	-	79	91
Rungan Barat	95	105	-	-	95	105
Sepang	106	113	-	-	106	113
Mihing Raya	82	91	-	-	82	91
Kurun	299	308	17	16	316	324
Tewah	222	243	-	-	222	243
Kahayan Hulu Utara	89	102	-	-	89	102
Damang Batu	52	65	-	-	52	65
Miri Manasa	60	76	-	-	60	76
Gunung Mas	1 406	1 563	35	33	1 441	1 596

Lanjutan Tabel/*Continued Table* 4.1.3

Kecamatan <i>Subdistrict</i>	Murid/ <i>Pupils</i>					
	Negeri <i>Public</i>		Swasta <i>Private</i>		Jumlah <i>Total</i>	
	2018/2019	2019/2020	2018/2019	2019/2020	2018/2019	2019/2020
(1)	(14)	(15)	(16)	(17)	(18)	(19)
Manuhing	1 329	1 430	348	376	1 677	1 806
Manuhing Raya	714	738	-	-	714	738
Rungan	1 302	1 340	-	-	1 302	1 340
Rungan Hulu	816	794	-	-	816	794
Rungan Barat	732	710	-	-	732	710
Sepang	1 106	1 149	-	-	1 106	1 149
Mihing Raya	908	992	-	-	908	992
Kurun	3 272	3 399	277	328	3 549	3 727
Tewah	2 335	2 431	-	-	2 335	2 431
Kahayan Hulu Utara	1 088	1 129	-	-	1 088	1 129
Damang Batu	605	599	-	-	605	599
Miri Manasa	516	502	-	-	516	502
Gunung Mas	14 723	15 213	625	704	15 348	15 917

Catatan/*Note*: ¹ Jumlah guru termasuk kepala sekolah dan guru/*The total of teachers including headmaster and teacher*

Sumber/*Source*: Kementerian Pendidikan dan Kebudayaan, Sistem Data Pokok Pendidikan, data semester ganjil/*Ministry of Educations and Culture, Basic Education Data System, odd semester*

Tabel
Table 4.1.4

Jumlah Sekolah, Guru, dan Murid Madrasah Ibtidaiyah (MI) di Bawah Kementerian Agama Menurut Kecamatan Menurut Kecamatan di Kabupaten Gunung Mas, 2018/2019² dan 2019/2020²
Number of Schools, Teachers, and Pupils in Madrasah Ibtidaiyah (MI) Under The Ministry of Religious Affairs by Subdistrict in Gunung Mas Regency, 2018/2019² and 2019/2020²

Kecamatan Subdistrict	Sekolah/Schools					
	Negeri Public		Swasta Private		Jumlah Total	
	2018/2019	2019/2020	2018/2019	2019/2020	2018/2019	2019/2020
(1)	(2)	(3)	(4)	(5)	(6)	(7)
Manuhing	-	-	-	-	-	-
Manuhing Raya	-	-	-	-	-	-
Rungan	-	-	-	-	-	-
Rungan Hulu	-	-	-	-	-	-
Rungan Barat	-	-	-	-	-	-
Sepang	-	-	-	-	-	-
Mihing Raya	-	-	-	-	-	-
Kurun	-	-	2	2	2	2
Tewah	1	1	-	-	1	1
Kahayan Hulu Utara	-	-	-	-	-	-
Damang Batu	-	-	-	-	-	-
Miri Manasa	-	-	-	-	-	-
Gunung Mas	1	1	2	2	3	3

Lanjutan Tabel/*Continued Table 4.1.4*

Kecamatan <i>Subdistrict</i>	Guru ¹ / <i>Teachers</i> ¹					
	Negeri <i>Public</i>		Swasta <i>Private</i>		Jumlah <i>Total</i>	
	2018/2019	2019/2020	2018/2019	2019/2020	2018/2019	2019/2020
(1)	(8)	(9)	(10)	(11)	(12)	(13)
Manuhing	-	-	-	-	-	-
Manuhing Raya	-	-	-	-	-	-
Rungan	-	-	-	-	-	-
Rungan Hulu	-	-	-	-	-	-
Rungan Barat	-	-	-	-	-	-
Sepang	-	-	-	-	-	-
Mihing Raya	-	-	-	-	-	-
Kurun	-	-	20	19	20	19
Tewah	13	12	-	-	13	12
Kahayan Hulu Utara	-	-	-	-	-	-
Damang Batu	-	-	-	-	-	-
Miri Manasa	-	-	-	-	-	-
Gunung Mas	13	12	20	19	33	31

Lanjutan Tabel/Continued Table 4.1.4

Kecamatan Subdistrict	Murid/Pupils					
	Negeri Public		Swasta Private		Jumlah Total	
	2018/2019	2019/2020	2018/2019	2019/2020	2018/2019	2019/2020
(1)	(14)	(15)	(16)	(17)	(18)	(19)
Manuhing	-	-	-	-	-	-
Manuhing Raya	-	-	-	-	-	-
Rungan	-	-	-	-	-	-
Rungan Hulu	-	-	-	-	-	-
Rungan Barat	-	-	-	-	-	-
Sepang	-	-	-	-	-	-
Mihing Raya	-	-	-	-	-	-
Kurun	-	-	225	278	225	278
Tewah	221	216	-	-	221	216
Kahayan Hulu Utara	-	-	-	-	-	-
Damang Batu	-	-	-	-	-	-
Miri Manasa	-	-	-	-	-	-
Gunung Mas	221	216	225	278	446	494

Catatan/Note: ¹ Jumlah guru termasuk kepala sekolah dan guru/The total of teachers including headmaster and teacher

Sumber/Source: ¹Kementerian Agama Kabupaten Gunung Mas, Data Semester Ganjil/Ministry of Religious Affairs og Gunung Mas Regency, Odd Semester Data

²Kementerian Agama, EMIS, Data Semester Ganjil Laporan sampai dengan 15 Maret 2020/Ministry of Religious Affairs, EMIS, Odd Semester Report Data up to 15th March 2020

Tabel
Table 4.1.5

Jumlah Sekolah, Guru, dan Murid Sekolah Menengah Pertama (SMP) di Bawah Kementerian Pendidikan dan Kebudayaan Menurut Kecamatan di Kabupaten Gunung Mas, 2018/2019 dan 2019/2020
Number of Schools, Teachers, and Pupils in Junior High Schools Under The Ministry of Education and Culture by Subdistrict in Gunung Mas Regency, 2018/2019 and 2019/2020

Kecamatan Subdistrict	Sekolah/Schools					
	Negeri Public		Swasta Private		Jumlah Total	
	2018/2019	2019/2020	2018/2019	2019/2020	2018/2019	2019/2020
(1)	(2)	(3)	(4)	(5)	(6)	(7)
Manuhing	5	5	-	-	5	5
Manuhing Raya	3	3	-	-	3	3
Rungan	7	7	1	1	8	8
Rungan Hulu	3	3	-	-	3	3
Rungan Barat	2	2	-	-	2	2
Sepang	4	4	-	-	4	4
Mihing Raya	3	3	1	1	4	4
Kurun	8	8	1	1	9	9
Tewah	9	9	-	-	9	9
Kahayan Hulu Utara	5	5	-	-	5	5
Damang Batu	4	4	-	-	4	4
Miri Manasa	2	2	1	1	3	3
Gunung Mas	55	55	4	4	59	59

Lanjutan Tabel/Continued Table 4.1.5

Kecamatan Subdistrict	Guru ¹ /Teachers ¹					
	Negeri Public		Swasta Private		Jumlah Total	
	2018/2019	2019/2020	2018/2019	2019/2020	2018/2019	2019/2020
(1)	(8)	(9)	(10)	(11)	(12)	(13)
Manuhing	46	45	-	-	46	45
Manuhing Raya	21	23	-	-	21	23
Rungan	54	56	8	8	62	64
Rungan Hulu	24	25	-	-	24	25
Rungan Barat	22	19	-	-	22	19
Sepang	47	58	-	-	47	58
Mihing Raya	38	47	8	-	46	47
Kurun	118	128	3	4	121	132
Tewah	81	89	-	-	81	89
Kahayan Hulu Utara	30	37	-	-	30	37
Damang Batu	20	29	-	-	20	29
Miri Manasa	16	17	2	3	18	20
Gunung Mas	517	573	21	15	538	588

Lanjutan Tabel/*Continued Table* 4.1.5

Kecamatan <i>Subdistrict</i>	Murid/ <i>Pupils</i>					
	Negeri <i>Public</i>		Swasta <i>Private</i>		Jumlah <i>Total</i>	
	2017/2018	2018/2019	2017/2018	2018/2019	2017/2018	2018/2019
(1)	(14)	(15)	(16)	(17)	(18)	(19)
Manuhing	585	546	-	-	585	546
Manuhing Raya	319	311	-	-	319	311
Rungan	603	572	59	54	662	626
Rungan Hulu	370	381	-	-	370	381
Rungan Barat	224	230	-	-	224	230
Sepang	440	458	-	-	440	458
Mihing Raya	424	438	13	0	437	438
Kurun	1 598	1 666	23	38	1 621	1 704
Tewah	1 090	1 141	-	-	1 090	1 141
Kahayan Hulu Utara	441	459	-	-	441	459
Damang Batu	207	248	-	-	207	248
Miri Manasa	153	163	20	23	173	186
Gunung Mas	6 454	6 613	115	115	6 569	6 728

Catatan/*Note*: ¹ Jumlah guru termasuk kepala sekolah dan guru/*The total of teachers including headmaster and teacher*

Sumber/*Source*: Kementerian Pendidikan dan Kebudayaan, Sistem Data Pokok Pendidikan, data semester ganjil/*Ministry of Educations and Culture, Basic Education Data System, odd semester*

Tabel
Table 4.1.6

Jumlah Sekolah, Guru, dan Murid Madrasah Tsanawiyah (MTs) di Bawah Kementerian Agama Menurut Kecamatan di Kabupaten Gunung Mas, 2018/2019¹ dan 2019/2020²
Number of Schools, Teachers, and Pupils in Madrasah Tsanawiyah (MTs) Under The Ministry of Religious Affairs by Subdistrict in Gunung Mas Regency, 2018/2019¹ and 2019/2020²

Kecamatan Subdistrict	Sekolah/Schools					
	Negeri Public		Swasta Private		Jumlah Total	
	2018/2019	2019/2020	2018/2019	2019/2020	2018/2019	2019/2020
(1)	(2)	(3)	(4)	(5)	(6)	(7)
Manuhing	-	-	-	-	-	-
Manuhing Raya	-	-	-	-	-	-
Rungan	-	-	-	-	-	-
Rungan Hulu	-	-	-	-	-	-
Rungan Barat	-	-	-	-	-	-
Sepang	-	-	-	-	-	-
Mihing Raya	-	-	-	-	-	-
Kurun	-	-	1	1	1	1
Tawah	-	-	1	1	1	1
Kahayan Hulu Utara	-	-	-	-	-	-
Damang Batu	-	-	-	-	-	-
Miri Manasa	-	-	-	-	-	-
Gunung Mas	-	-	2	2	2	2

Lanjutan Tabel/*Continued Table* 4.1.6

Kecamatan <i>Subdistrict</i>	Guru ¹ /Teachers ¹					
	Negeri <i>Public</i>		Swasta <i>Private</i>		Jumlah <i>Total</i>	
	2018/2019	2019/2020	2018/2019	2019/2020	2018/2019	2019/2020
(1)	(8)	(9)	(10)	(11)	(12)	(13)
Manuhing	-	-	-	-	-	-
Manuhing Raya	-	-	-	-	-	-
Rungan	-	-	-	-	-	-
Rungan Hulu	-	-	-	-	-	-
Rungan Barat	-	-	-	-	-	-
Sepang	-	-	-	-	-	-
Mihing Raya	-	-	-	-	-	-
Kurun	-	-	18	9	18	9
Tewah	-	1	12	12	12	12
Kahayan Hulu Utara	-	-	-	-	-	-
Damang Batu	-	-	-	-	-	-
Miri Manasa	-	-	-	-	-	-
Gunung Mas	-	1	30	21	30	21

Lanjutan Tabel/Continued Table 4.1.6

Kecamatan Subdistrict	Murid/Pupils					
	Negeri Public		Swasta Private		Jumlah Total	
	2018/2019	2019/2020	2018/2019	2019/2020	2018/2019	2019/2020
(1)	(14)	(15)	(16)	(17)	(18)	(19)
Manuhing	-	-	-	-	-	-
Manuhing Raya	-	-	-	-	-	-
Rungan	-	-	-	-	-	-
Rungan Hulu	-	-	-	-	-	-
Rungan Barat	-	-	-	-	-	-
Sepang	-	-	-	-	-	-
Mihing Raya	-	-	-	-	-	-
Kurun	-	-	70	62	70	62
Tewah	-	-	42	95	42	95
Kahayan Hulu Utara	-	-	-	-	-	-
Damang Batu	-	-	-	-	-	-
Miri Manasa	-	-	-	-	-	-
Gunung Mas	-	-	112	157	112	157

Catatan/Note: ¹ Jumlah guru termasuk kepala sekolah dan guru/The total of teachers including headmaster and teacher

Sumber/Source: ¹Kementerian Agama Kabupaten Gunung Mas, Data Semester Ganjil/Ministry of Religious Affairs of Gunung Mas Regency, Odd Semester Data

²Kementerian Agama, EMIS, Data Semester Ganjil Laporan sampai dengan 15 Maret 2020/Ministry of Religious Affairs, EMIS, Odd Semester Report Data up to 15th March 2020

Tabel
Table 4.1.7

Jumlah Sekolah, Guru, dan Murid Sekolah Menengah Atas (SMA) di Bawah Kementerian Pendidikan dan Kebudayaan Menurut Kecamatan di Kabupaten Gunung Mas, 2018/2019 dan 2019/2020
Number of Schools, Teachers, and Pupils in Senior High Schools Under The Ministry of Education and Culture by Subdistrict in Gunung Mas Regency, 2018/2019 and 2019/2020

Kecamatan Subdistrict	Sekolah/Schools					
	Negeri Public		Swasta Private		Jumlah Total	
	2018/2019	2019/2020	2018/2019	2019/2020	2018/2019	2019/2020
(1)	(2)	(3)	(4)	(5)	(6)	(7)
Manuhing	1	1	-	-	1	1
Manuhing Raya	1	1	-	-	1	1
Rungan	1	1	-	-	1	1
Rungan Hulu	-	-	-	-	-	-
Rungan Barat	1	1	-	-	1	1
Sepang	1	1	-	-	1	1
Mihing Raya	1	1	-	-	1	1
Kurun	2	2	1	1	3	3
Tewah	2	2	-	-	2	2
Kahayan Hulu Utara	1	1	-	-	1	1
Damang Batu	1	1	-	-	1	1
Miri Manasa	1	1	-	-	1	1
Gunung Mas	13	13	1	1	14	14

Lanjutan Tabel/Continued Table 4.1.7

Kecamatan Subdistrict	Guru ¹ /Teachers ¹					
	Negeri Public		Swasta Private		Jumlah Total	
	2018/2019	2019/2020	2018/2019	2019/2020	2018/2019	2019/2020
(1)	(8)	(9)	(10)	(11)	(12)	(13)
Manuhing	18	25	-	-	18	25
Manuhing Raya	12	19	-	-	12	19
Rungan	24	31	-	-	24	31
Rungan Hulu	-	-	-	-	-	-
Rungan Barat	9	12	-	-	9	12
Sepang	27	29	-	-	27	29
Mihing Raya	11	18	-	-	11	18
Kurun	49	57	9	8	58	65
Tewah	37	49	-	-	37	49
Kahayan Hulu Utara	16	23	-	-	16	23
Damang Batu	10	19	-	-	10	19
Miri Manasa	8	9	-	-	8	9
Gunung Mas	221	291	9	8	230	299

Lanjutan Tabel/*Continued Table 4.1.7*

Kecamatan <i>Subdistrict</i>	Murid/ <i>Pupils</i>					
	Negeri <i>Public</i>		Swasta <i>Private</i>		Jumlah <i>Total</i>	
	2018/2019	2019/2020	2018/2019	2019/2020	2018/2019	2019/2020
(1)	(14)	(15)	(16)	(17)	(18)	(19)
Manuhing	317	318	-	-	317	318
Manuhing Raya	130	173	-	-	130	173
Rungan	462	553	-	-	462	553
Rungan Hulu	-	-	-	-	-	-
Rungan Barat	126	146	-	-	126	146
Sepang	384	423	-	-	384	423
Mihing Raya	92	125	-	-	92	125
Kurun	858	887	70	73	928	960
Tewah	819	858	-	-	819	858
Kahayan Hulu Utara	310	289	-	-	310	289
Damang Batu	51	51	-	-	51	51
Miri Manasa	64	74	-	-	64	74
Gunung Mas	3 613	3 897	70	73	3 683	3 970

Catatan/*Note*: ¹ Jumlah guru termasuk kepala sekolah dan guru/*The total of teachers including headmaster and teacher*

Sumber/*Source*: Kementerian Pendidikan dan Kebudayaan, Sistem Data Pokok Pendidikan, data semester ganjil/*Ministry of Educations and Culture, Basic Education Data System, odd semester*

Tabel
Table 4.1.8

Jumlah Sekolah, Guru, dan Murid Sekolah Menengah Kejuruan (SMK) di Bawah Kementerian Pendidikan dan Kebudayaan Menurut Kecamatan di Kabupaten Gunung Mas, 2018/2019 dan 2019/2020
Number of Schools, Teachers, and Pupils in Vocational High Schools Under The Ministry of Education and Culture by Subdistrict in Gunung Mas Regency, 2018/2019 and 2019/2020

Kecamatan Subdistrict	Sekolah/Schools					
	Negeri Public		Swasta Private		Jumlah Total	
	2018/2019	2019/2020	2018/2019	2019/2020	2018/2019	2019/2020
(1)	(2)	(3)	(4)	(5)	(6)	(7)
Manuhing	-	-	-	-	-	-
Manuhing Raya	-	-	-	-	-	-
Rungan	-	-	-	-	-	-
Rungan Hulu	1	1	-	-	1	1
Rungan Barat	-	-	-	-	-	-
Sepang	-	-	-	-	-	-
Mihing Raya	1	1	-	-	1	1
Kurun	1	1	1	1	2	2
Tewah	-	-	-	-	-	-
Kahayan Hulu Utara	-	-	-	-	-	-
Damang Batu	-	-	-	-	-	-
Miri Manasa	-	-	-	-	-	-
Gunung Mas	3	3	1	1	4	4

Lanjutan Tabel/*Continued Table* 4.1.8

Kecamatan <i>Subdistrict</i>	Guru ¹ / <i>Teachers</i> ¹					
	Negeri <i>Public</i>		Swasta <i>Private</i>		Jumlah <i>Total</i>	
	2018/2019	2019/2020	2018/2019	2019/2020	2018/2019	2019/2020
(1)	(8)	(9)	(10)	(11)	(12)	(13)
Manuhing	-	-	-	-	-	-
Manuhing Raya	-	-	-	-	-	-
Rungan	-	-	-	-	-	-
Rungan Hulu	15	15	-	-	15	15
Rungan Barat	-	-	-	-	-	-
Sepang	-	-	-	-	-	-
Mihing Raya	19	23	-	-	19	23
Kurun	30	34	5	6	35	40
Tewah	-	-	-	-	-	-
Kahayan Hulu Utara	-	-	-	-	-	-
Damang Batu	-	-	-	-	-	-
Miri Manasa	-	-	-	-	-	-
Gunung Mas	64	72	5	6	69	78

Lanjutan Tabel/Continued Table 4.1.8

Kecamatan Subdistrict	Murid/Pupils					
	Negeri Public		Swasta Private		Jumlah Total	
	2018/2019	2019/2020	2018/2019	2019/2020	2018/2019	2019/2020
(1)	(14)	(15)	(16)	(17)	(18)	(19)
Manuhing	-	-	-	-	-	-
Manuhing Raya	-	-	-	-	-	-
Rungan	-	-	-	-	-	-
Rungan Hulu	164	170	-	-	164	170
Rungan Barat	-	-	-	-	-	-
Sepang	-	-	-	-	-	-
Mihing Raya	160	181	-	-	160	181
Kurun	410	441	11	22	421	463
Tewah	-	-	-	-	-	-
Kahayan Hulu Utara	-	-	-	-	-	-
Damang Batu	-	-	-	-	-	-
Miri Manasa	-	-	-	-	-	-
Gunung Mas	734	792	11	22	745	814

Catatan/Note: ¹ Jumlah guru termasuk kepala sekolah dan guru/The total of teachers including headmaster and teacher

Sumber/Source: Kementerian Pendidikan dan Kebudayaan, Sistem Data Pokok Pendidikan, data semester ganjil/Ministry of Educations and Culture, Basic Education Data System, odd semester

Tabel
Table 4.1.9

Jumlah Sekolah, Guru, dan Murid Madrasah Aliyah (MA) di Bawah Kementerian Agama Menurut Kecamatan di Kabupaten Gunung Mas, 2018/2019¹ dan 2019/2020²
Number of Schools, Teachers, and Pupils in Madrasah Aliyah (MA) Under the Ministry of Religious Affairs by Subdistrict in Gunung Mas Regency, 2018/2019¹ and 2019/2020²

Kecamatan Subdistrict	Sekolah/Schools					
	Negeri Public		Swasta Private		Jumlah Total	
	2018/2019	2019/2020	2018/2019	2019/2020	2018/2019	2019/2020
(1)	(2)	(3)	(4)	(5)	(6)	(7)
Manuhing	-	-	-	-	-	-
Manuhing Raya	-	-	-	-	-	-
Rungan	-	-	-	-	-	-
Rungan Hulu	-	-	-	-	-	-
Rungan Barat	-	-	-	-	-	-
Sepang	-	-	-	-	-	-
Mihing Raya	-	-	-	-	-	-
Kurun	-	-	1	1	1	1
Tewah	-	-	-	-	-	-
Kahayan Hulu Utara	-	-	-	-	-	-
Damang Batu	-	-	-	-	-	-
Miri Manasa	-	-	-	-	-	-
Gunung Mas	-	-	1	1	1	1

Lanjutan Tabel/Continued Table 4.1.9

Kecamatan Subdistrict	Guru ¹ /Teachers ¹					
	Negeri Public		Swasta Private		Jumlah Total	
	2018/2019	2019/2020	2018/2019	2019/2020	2018/2019	2019/2020
(1)	(8)	(9)	(10)	(11)	(12)	(13)
Manuhing	-	-	-	-	-	-
Manuhing Raya	-	-	-	-	-	-
Rungan	-	-	-	-	-	-
Rungan Hulu	-	-	-	-	-	-
Rungan Barat	-	-	-	-	-	-
Sepang	-	-	-	-	-	-
Mihing Raya	-	-	-	-	-	-
Kurun	-	-	13	4	13	4
Tewah	-	-	-	-	-	-
Kahayan Hulu Utara	-	-	-	-	-	-
Damang Batu	-	-	-	-	-	-
Miri Manasa	-	-	-	-	-	-
Gunung Mas	-	-	13	4	13	4

Lanjutan Tabel/*Continued Table* 4.1.9

Kecamatan <i>Subdistrict</i>	Murid/ <i>Pupils</i>					
	Negeri <i>Public</i>		Swasta <i>Private</i>		Jumlah <i>Total</i>	
	2018/2019	2019/2020	2018/2019	2019/2020	2018/2019	2019/2020
(1)	(14)	(15)	(16)	(17)	(18)	(19)
Manuhing	-	-	-	-	-	-
Manuhing Raya	-	-	-	-	-	-
Rungan	-	-	-	-	-	-
Rungan Hulu	-	-	-	-	-	-
Rungan Barat	-	-	-	-	-	-
Sepang	-	-	-	-	-	-
Mihing Raya	-	-	-	-	-	-
Kurun	-	-	28	15	28	15
Tewah	-	-	-	-	-	-
Kahayan Hulu Utara	-	-	-	-	-	-
Damang Batu	-	-	-	-	-	-
Miri Manasa	-	-	-	-	-	-
Gunung Mas	-	-	28	15	28	15

Catatan/*Note*: ¹ Jumlah guru termasuk kepala sekolah dan guru/*The total of teachers including headmaster and teacher*

Sumber/*Source*: ¹ Kementerian Agama Kabupaten Gunung Mas, Data Semester Ganjil/*Ministry of Religious Affairs of Gunung Mas Regency, Odd Semester Data*

² Kementerian Agama, EMIS, Data Semester Ganjil Laporan sampai dengan 15 Maret 2020/*Ministry of Religious Affairs, EMIS, Odd Semester Report Data up to 15th March 2020*

Tabel
Table 4.1.10

Jumlah Desa¹/Kelurahan yang Memiliki Fasilitas Sekolah Menurut Kecamatan dan Tingkat Pendidikan di Kabupaten Gunung Mas, 2014-2019
Number of Villages¹ Having Educational Facilities by Subdistrict and Educational Level in Gunung Mas Regency, 2014-2019

Kecamatan Subdistrict	SD Primary School		
	2014	2018	2019
(1)	(2)	(3)	(4)
Manuhing	12	12	12
Manuhing Raya	6	6	6
Rungan	14	15	15
Rungan Hulu	8	8	9
Rungan Barat	11	11	11
Sepang	7	7	7
Mihing Raya	6	6	6
Kurun	15	15	15
Tewah	16	16	16
Kahayan Hulu Utara	12	12	12
Damang Batu	8	8	8
Miri Manasa	11	11	11
Gunung Mas	126	127	128

Lanjutan Tabel/*Continued Table* 4.1.10

Kecamatan <i>Subdistrict</i>	SMP <i>Junior High School</i>		
	2014	2018	2019
(1)	(5)	(6)	(7)
Manuhing	4	4	5
Manuhing Raya	3	2	3
Rungan	7	7	7
Rungan Hulu	3	3	3
Rungan Barat	4	2	2
Sepang	4	4	4
Mihing Raya	3	3	3
Kurun	7	7	7
Tewah	7	9	8
Kahayan Hulu Utara	4	5	5
Damang Batu	4	4	4
Miri Manasa	3	3	3
Gunung Mas	53	53	54

Lanjutan Tabel/Continued Table 4.1.10

Kecamatan Subdistrict	SMA Senior High School		
	2014	2018	2019
(1)	(8)	(9)	(10)
Manuhing	1	1	1
Manuhing Raya	1	1	1
Rungan	1	1	1
Rungan Hulu	-	-	-
Rungan Barat	1	1	1
Sepang	1	1	1
Mihing Raya	-	2	2
Kurun	1	2	3
Tewah	1	2	2
Kahayan Hulu Utara	1	1	1
Damang Batu	1	1	1
Miri Manasa	1	1	1
Gunung Mas	10	14	15

Lanjutan Tabel/*Continued Table* 4.1.10

Kecamatan <i>Subdistrict</i>	SMK <i>Vocational School</i>		
	2014	2018	2019
(1)	(11)	(12)	(13)
Manuhing	-	-	-
Manuhing Raya	-	-	-
Rungan	-	-	-
Rungan Hulu	1	1	1
Rungan Barat	-	-	-
Sepang	-	-	-
Mihing Raya	1	1	1
Kurun	2	2	2
Tewah	-	-	-
Kahayan Hulu Utara	-	-	-
Damang Batu	-	-	-
Miri Manasa	-	-	-
Gunung Mas	4	4	4

Lanjutan Tabel/Continued Table 4.1.10

Kecamatan Subdistrict	Perguruan Tinggi University		
	2014	2018	2019
(1)	(14)	(15)	(16)
Manuhing	-	-	-
Manuhing Raya	-	-	-
Rungan	-	-	-
Rungan Hulu	-	-	-
Rungan Barat	-	-	-
Sepang	-	-	-
Mihing Raya	-	-	-
Kurun	1	-	-
Tewah	-	-	-
Kahayan Hulu Utara	-	-	-
Damang Batu	-	-	-
Miri Manasa	-	-	-
Gunung Mas	1	-	-

Catatan/Note: ¹ Desa pada tabel ini termasuk Unit Permukiman Transmigrasi (UPT) yang masih dibina oleh kementerian terkait dan nagari di Kabupaten/Kota Sumatera Barat/Villages in this table include Transmigration Settlement Unit which is still fostered by the relevant ministries and the nagari in the Province of Sumatera Barat

Sumber/Source: BPS, Pendataan Potensi Desa (Podes)/ BPS—Statistics Indonesia, Village Potential Data Collection

Tabel
Table 4.1.11**Jumlah Sekolah, Guru, dan Murid Sekolah Dasar Luar Biasa Negeri (SDLBN) Menurut Kecamatan di Kabupaten Gunung Mas, 2019/2020**
Number of Schools, Teachers, and Pupils in Public Exceptional Primary Schools by Subdistrict in Gunung Mas Regency, 2019/2020

Kecamatan Subdistrict	Sekolah Dasar Luar Biasa Negeri (SDLBN)/Public Exceptional Primary Schools		
	Sekolah Schools	Guru Teachers	Murid Pupils
(1)	(2)	(3)	(4)
Manuhing	-	-	-
Manuhing Raya	-	-	-
Rungan	-	-	-
Rungan Hulu	-	-	-
Rungan Barat	-	-	-
Sepang	-	-	-
Mihing Raya	-	-	-
Kurun	1	3	25
Tewah	-	-	-
Kahayan Hulu Utara	-	-	-
Damang Batu	-	-	-
Miri Manasa	-	-	-
Gunung Mas	1	3	25

Sumber/Source: Sekolah Luar Biasa Negeri, Data Semester Ganjil/Ministry of Religious Affairs, Odd Semester Data

Tabel
Table 4.1.12

Jumlah Sekolah, Guru, dan Murid Sekolah Menengah Pertama Luar Biasa Negeri (SMPLBN) Menurut Kecamatan di Kabupaten Gunung Mas, 2018/2019 dan 2019/2020
Number of Schools, Teachers, and Pupils in Public Exceptional Junior High Schools by Subdistrict in Gunung Mas Regency, 2018/2019 and 2019/2020

Kecamatan Subdistrict	Sekolah Menengah Pertama Luar Biasa Negeri (SMPLBN) Public Exceptional Junior High Schools		
	Sekolah Schools	Guru Teachers	Murid Pupils
(1)	(2)	(3)	(4)
Manuhing	-	-	2
Manuhing Raya	-	-	-
Rungan	-	-	-
Rungan Hulu	-	-	-
Rungan Barat	-	-	-
Sepang	-	-	-
Mihing Raya	-	-	-
Kurun	1	1	5
Tewah	-	-	-
Kahayan Hulu Utara	-	-	-
Damang Batu	-	-	-
Miri Manasa	-	-	-
Gunung Mas	1	1	5

Sumber/Source: Sekolah Luar Biasa Negeri, Data Semester Ganjil/Ministry of Religious Affairs, Odd Semester Data

Tabel
Table 4.1.12**Jumlah Sekolah, Guru, dan Murid Sekolah Menengah Atas Luar Biasa Negeri (SMALBN) Menurut Kecamatan di Kabupaten Gunung Mas, 2018/2019 dan 2019/2020**
Number of Schools, Teachers, and Pupils in Public Exceptional Senior High Schools by Subdistrict in Gunung Mas Regency, 2018/2019 and 2019/2020

Kecamatan Subdistrict	Sekolah Menengah Atas Luar Biasa Negeri (SMALBN) Public Exceptional Senior High Schools		
	Sekolah Schools	Guru Teachers	Murid Pupils
(1)	(2)	(3)	(4)
Manuhing	-	-	-
Manuhing Raya	-	-	-
Rungan	-	-	-
Rungan Hulu	-	-	-
Rungan Barat	-	-	-
Sepang	-	-	-
Mihing Raya	-	-	-
Kurun	1	1	5
Tewah	-	-	-
Kahayan Hulu Utara	-	-	-
Damang Batu	-	-	-
Miri Manasa	-	-	-
Gunung Mas	1	1	5

Sumber/Source: Sekolah Luar Biasa Negeri, Data Semester Ganjil/Ministry of Religious Affairs, Odd Semester Data

Tabel
Table 4.1.13

Angka Partisipasi Murni (APM) dan Angka Partisipasi Kasar (APK) Menurut Jenjang Pendidikan di Kabupaten Gunung Mas, 2018 dan 2019
Net Participation Rates and Gross Participation Rates by Educational Level in Gunung Mas Regency, 2018 and 2019

Kecamatan Subdistrict	Angka Partisipasi Murni (APM) Net Participation Rates		Angka Partisipasi Kasar (APK) Gross Participation Rates	
	2018	2019	2018	2019
(1)	(2)	(3)	(2)	(3)
SD/MI Elementary School	99,42	99,32	114,87	113,77
SMP/MTs Junior High School	80,31	79,25	85,40	87,21
SMA/SMK/MA Senior High School	53,09	53,67	81,97	79,88

Sumber/Source: BPS, Survei Sosial Ekonomi Nasional (Susenas) Maret/BPS- Statistics Indonesia, National Socioeconomic Survey in March

Tabel
Table 4.1.14**Persentase Penduduk Berumur 15 Tahun ke Atas yang Melek Huruf Menurut Kelompok Umur di Kabupaten Gunung Mas, 2018 dan 2019**
Percentage of Literate People Aged 15 Years and Over by Age Group in Gunung Mas Regency, 2018 and 2019

Kelompok Umur <i>Age Group</i>	2018	2019
(1)	(2)	(3)
15-19	100,00	100,00
20-24	99,57	100,00
25-29	100,00	99,52
30-34	100,00	100,00
35-39	100,00	100,00
40-44	99,48	100,00
45-49	100,00	100,00
50+	99,29	98,73
Jumlah/Total		
15-24	99,79	100,00
15-44	99,86	99,91
15+	99,74	99,67
45+	99,49	99,12

Sumber/Source: BPS, Survei Sosial Ekonomi Nasional (Susenas) Maret/BPS- Statistics Indonesia, National Socioeconomic Survey in March

4.2 KESEHATAN HEALTH

Tabel 4.2.1 **Jumlah Desa¹/Kelurahan Yang Memiliki Sarana Kesehatan Menurut Kecamatan di Kabupaten Gunung Mas, 2014-2019**
Number of Villages¹ Having Health Facilities by Subdistrict in Gunung Mas Regency, 2014-2019

Kecamatan Subdistrict	Rumah Sakit Hospital		
	2014	2018	2018
(1)	(2)	(3)	(4)
Manuhing	-	-	1
Manuhing Raya	-	-	-
Rungan	-	-	-
Rungan Hulu	-	-	-
Rungan Barat	-	-	-
Sepang	-	-	-
Mihing Raya	-	-	-
Kurun	1	1	1
Tewah	-	-	-
Kahayan Hulu Utara	-	-	-
Damang Batu	-	-	-
Miri Manasa	-	-	-
Gunung Mas	1	1	2

Lanjutan Tabel/*Continued Table* 4.2.1

Kecamatan <i>Subdistrict</i>	Rumah Sakit Bersalin <i>Maternity Hospital</i>		
	2014	2018	2019
(1)	(5)	(6)	(7)
Manuhing	-	-	-
Manuhing Raya	-	-	-
Rungan	-	-	-
Rungan Hulu	-	-	-
Rungan Barat	-	-	-
Sepang	-	-	-
Mihing Raya	-	-	-
Kurun	-	-	-
Tewah	-	-	-
Kahayan Hulu Utara	-	-	-
Damang Batu	-	-	-
Miri Manasa	-	-	-
Gunung Mas	-	-	-

Lanjutan Tabel/Continued Table 4.2.1

Kecamatan Subdistrict	Poliklinik Polyclinic		
	2014	2018	2019
(1)	(8)	(9)	(10)
Manuhing	-	-	-
Manuhing Raya	-	-	-
Rungan	-	-	-
Rungan Hulu	-	-	-
Rungan Barat	-	-	-
Sepang	-	-	-
Mihing Raya	-	-	-
Kurun	-	-	-
Tewah	-	1	-
Kahayan Hulu Utara	-	-	-
Damang Batu	-	-	-
Miri Manasa	-	-	-
Gunung Mas	-	1	-

Lanjutan Tabel/*Continued Table* 4.2.1

Kecamatan <i>Subdistrict</i>	Puskesmas <i>Public Health Center</i>		
	2014	2018	2019
(1)	(11)	(12)	(13)
Manuhing	1	1	1
Manuhing Raya	1	1	1
Rungan	1	1	1
Rungan Hulu	1	2	2
Rungan Barat	1	1	1
Sepang	1	2	2
Mihing Raya	1	1	1
Kurun	3	3	3
Tewah	1	1	1
Kahayan Hulu Utara	1	1	1
Damang Batu	2	2	2
Miri Manasa	2	2	2
Gunung Mas	16	18	18

Lanjutan Tabel/Continued Table 4.2.1

Kecamatan Subdistrict	Puskesmas Pembantu Subsidiary of Public Health Center		
	2014	2018	2019
(1)	(14)	(15)	(16)
Manuhing	5	3	3
Manuhing Raya	2	2	2
Rungan	6	7	8
Rungan Hulu	3	5	4
Rungan Barat	2	6	2
Sepang	3	5	4
Mihing Raya	4	5	4
Kurun	9	9	9
Tewah	8	10	7
Kahayan Hulu Utara	4	5	3
Damang Batu	2	3	2
Miri Manasa	-	1	2
Gunung Mas	48	61	50

Lanjutan Tabel/*Continued Table* 4.2.1

Kecamatan <i>Subdistrict</i>	Apotek <i>Pharmacy</i>		
	2014	2018	2019
(1)	(17)	(18)	(19)
Manuhing	-	1	1
Manuhing Raya	-	-	-
Rungan	-	-	1
Rungan Hulu	-	-	-
Rungan Barat	-	-	-
Sepang	-	-	-
Mihing Raya	-	-	-
Kurun	2	2	2
Tewah	1	1	1
Kahayan Hulu Utara	-	-	-
Damang Batu	-	-	-
Miri Manasa	-	-	-
Gunung Mas	3	4	5

Catatan/*Note*: ¹ Desa pada tabel ini termasuk Unit Permukiman Transmigrasi (UPT) yang masih dibina oleh kementerian terkait dan nagari di Kabupaten/Kota Sumatera Barat/*Villages in this table include Transmigration Settlement Unit which is still fostered by the relevant ministries and the nagari in the Province of Sumatera Barat*

Sumber/*Source*: BPS, Pendataan Potensi Desa (Podes)/*BPS-Statistics Indonesia, Village Potential Data Collecting*

Tabel
Table 4.2.2**Distribusi Persentase Wanita Berumur 15-49 Tahun yang Pernah Kawin dan Melahirkan Hidup dalam Dua Tahun Terakhir Menurut Penolong Persalinan di Kabupaten Gunung Mas, 2014-2019****Percentage Distribution of Ever Married Women Aged 15-49 Years Who Had Live Birth in The Two Years Preceding The Survey by Last Birth Attendance in Gunung Mas Regency, 2014-2019**

Tahun Years	Penolong Persalinan/Last Birth Attendance				
	Dokter ¹ Doctor ¹	Bidan Midwife	Tenaga Kesehatan Lainnya ² Other Medical ²	Dukun Traditional Birth Attendant	Lainnya ³ Others ³
(1)	(2)	(3)	(4)	(5)	(6)
2014	NA	49,97	NA	38,21	NA
2015	6,15	61	0,00	32,85	0,00
2016	7,85	46,43	5,72	40	0,00
2017	NA	NA	NA	NA	NA
2018	12,51	69,68	0,00	16,87	0,93
2019	4,63	74,58	1,34	18,40	1,05

Catatan/Note: ¹Dokter kandungan dan dokter umum/Obstetrician and general practice doctor²Perawat dan tenaga kesehatan lainnya (pada tahun 2018 dan 2019 tenaga kesehatan lainnya adalah perawat)/
Nurse and other medical personnel (in 2018 and 2019, other medical personnel is nurse)³Termasuk tidak ada penolong persalinan/Including not using a birth attender

Sumber/Source: BPS, Survei Sosial Ekonomi Nasional (Susenas) Maret/BPS-Statistics Indonesia, National Socioeconomic Survey in March

Tabel
Table 4.2.3

Persentase Balita yang Pernah Mendapat Imunisasi Menurut Jenis Imunisasi dan Jenis Kelamin di Kabupaten Gunung Mas, 2019
Percentage of Children Under Five Years Old Who Received Immunization by Type of Immunization and Sex in Gunung Mas Regency, 2019

Jenis Imunisasi <i>Type of Immunization</i>	Jenis Kelamin/Sex		
	Laki-Laki <i>Male</i>	Perempuan <i>Female</i>	Laki-Laki + Perempuan <i>Male + Female</i>
(1)	(2)	(3)	(4)
BCG/BCG	85,98	82,89	84,43
DPT 1/DPT 1	44,28	54,69	49,27
DPT 2/DPT 2	0,00	1,77	0,84
DPT 3+/DPT 3+	31,77	25,22	28,68
Polio 1/Polio 1	51,95	56,96	54,39
Polio 2/Polio 2	0,61	3,02	1,78
Polio 3+/Polio 3+	29,59	25,20	27,45
Campak/Morbili/Measles	62,78	65,14	63,96
Hepatitis B 1/Hepatitis B 1	45,77	43,55	44,66
Hepatitis B 2/Hepatitis B 2	1,32	4,53	2,92
Hepatitis B 3+/Hepatitis B 3+	29,95	27,39	28,67

Sumber/Source: BPS, Survei Sosial Ekonomi Nasional (Susenas) Maret/BPS-Statistics Indonesia, National Socioeconomic Survey in March

Tabel 4.2.4 Jumlah Tenaga Kesehatan Menurut Kecamatan di Kabupaten Gunung Mas, 2019
Number of Medical Personnel by Subdistrict in Gunung Mas Regency, 2019

Kecamatan Subdistrict	Dokter ¹ Doctor ¹	Perawat Nurse	Bidan Midwife	Farmasi Pharma- ceutical	Ahli Gizi Nutritionist
(1)	(2)	(3)	(4)	(5)	(6)
Manuhing	3	60	22	2	2
Manuhing Raya	1	12	5	1	1
Rungan	1	20	15	1	-
Rungan Hulu	2	23	11	3	3
Rungan Barat	1	9	8	3	1
Sepang	1	20	10	2	1
Mihing Raya	1	25	14	1	2
Kurun	25	129	56	9	8
Tewah	3	34	19	1	1
Kahayan Hulu Utara	1	23	23	1	2
Damang Batu	2	14	15	3	1
Miri Manasa	1	18	8	3	3
Gunung Mas	42	387	206	30	25

Catatan/Note: ¹ Dokter dalam tabel ini termasuk dokter umum, dokter spesialis, dokter spesialis gigi, dan dokter gigi/Doctor in this table include general practitioner, medical specialist, dentist specialist, and dentist

Sumber/Source: Dinas Kesehatan Kabupaten Gunung Mas/Health Office of Gunung Mas Regency

Tabel
Table 4.2.5**Jumlah Dokter Spesialis, Dokter Umum, dan Dokter Gigi Menurut Kecamatan di Kabupaten Gunung Mas, 2019**
Number of Specialist Doctors, Generalist Doctor, and Dentist by in Gunung Mas Regency, 2019

Kecamatan Subdistrict	Dokter Umum General Practiti- oners	Dokter Gigi Dentist	Dokter Spesialis/Medical Specialist					Spesialis Gigi	Jumlah Total
			Kandu- ngan Obste- rician	Bedah Surgery	Anak Pedia- trician	Dalam Intern- ist	Lain- lain Others		
(1)	(2)	(3)	(4)	(5)	(7)	(8)	(9)	(10)	(11)
Manuhing	3	-	-	-	-	-	-	-	3
Manuhing Raya	1	-	-	-	-	-	-	-	1
Rungan	1	-	-	-	-	-	-	-	1
Rungan Hulu	2	-	-	-	-	-	-	-	2
Rungan Barat	1	-	-	-	-	-	-	-	1
Sepang	1	-	-	-	-	-	-	-	1
Mihing Raya	1	-	-	-	-	-	-	-	1
Kurun	15	1	2	1	1	1	4	-	25
Tewah	3	-	-	-	-	-	-	-	3
Kahayan Hulu Utara	1	-	-	-	-	-	-	-	1
Damang Batu	2	-	-	-	-	-	-	-	2
Miri Manasa	1	-	-	-	-	-	-	-	1
Gunung Mas	32	1	2	1	1	1	4	-	42

Sumber/Source: Dinas Kesehatan Kabupaten Gunung Mas/Health Office of Gunung Mas Regency

Tabel 4.2.6 **Jumlah Dokter Spesialis, Dokter Umum, dan Dokter Gigi Menurut Sarana Pelayanan Kesehatan di Kabupaten Gunung Mas, 2018 dan 2019**
Number of Medical Specialist, General Practitioners, and Dentists by Health Facilities in Gunung Mas Regency, 2018 and 2019

Sarana Pelayanan Kesehatan Health Facilities	2018			2019		
	Dokter Spesialis Medical Specialist	Dokter Umum General Practitioners	Dokter Gigi Dentist	Dokter Spesialis Medical Specialist	Dokter Umum General Practitioners	Dokter Gigi Dentist
(1)	(10)	(11)		(12)	(13)	
Puskesmas/Public Health Center	-	18	1	-	20	-
Rumah Sakit/Hospital	7	11	1	9	12	1
Jumlah/Total	7	29	2	9	32	1

Sumber/Source: Dinas Kesehatan Kabupaten Gunung Mas/Health Office of Gunung Mas Regency

Tabel 4.2.7
Table

Persentase Penduduk yang Mempunyai Keluhan Kesehatan Selama Sebulan Terakhir Menurut Jenis Kelamin di Kabupaten Gunung Mas, 2014-2019
Percentage of People Who Had Health Complaint During a Month Prior to The Survey by Sex in Gunung Mas Regency, 2014-2019

Kecamatan Subdistrict	Laki-Laki Male	Perempuan Female	Laki-Laki + Perempuan Male + Female
(1)	(2)	(3)	(4)
2014	NA	NA	21,33
2015	17,53	21,52	19,4
2016	22,23	23,19	22,68
2017	NA	NA	NA
2018	34,77	36,52	35,59
2019	25,30	25,54	25,41

Sumber/Source: BPS, Survei Sosial Ekonomi Nasional (Susenas) Maret/BPS-Statistics Indonesia, National Socioeconomic Survey in March

Tabel 4.2.8 Jumlah Kasus Penyakit Menurut Jenis Penyakit di Kabupaten Gunung Mas, 2018 dan 2019
Number of Disease case by Type of Disease in Gunung Mas Regency, 2018 and 2019

Kecamatan Subdistrict	2018					
	Malaria (Suspek Malaria (Suspect)	TB Paru Tuberculosis	Pneumonia ¹ Pneumonia ¹	Kusta Leprosy	Tetanus Neonatorum Tetanus Neonatorum	Campak Measles
(1)	(2)	(3)	(4)	(5)	(6)	(7)
Manuhing	-	5	-	2	-	-
Manuhing Raya	-	13	-	1	-	-
Rungan	-	9	-	1	-	-
Rungan Hulu	-	-	-	-	-	-
Rungan Barat	1	3	-	1	-	-
Sepang	3	9	-	-	-	-
Mihing Raya	40	4	-	-	-	-
Kurun	-	6	-	2	-	-
Tewah	-	6	-	3	1	-
Kahayan Hulu Utara	-	16	-	3	-	-
Damang Batu	-	1	-	-	-	-
Miri Manasa	-	3	-	-	-	-
Gunung Mas	44	75	-	13	1	-

Lanjutan Tabel/*Continued Table* 4.2.8

Kecamatan <i>Subdistrict</i>	2018				
	Diare ² <i>Diarrhea</i> ²	Demam Berdarah Dengue (DBD) <i>Hemorrhagic Fever</i>	HIV/AIDS		Infeksi Menular Seksual (IMS) <i>Sexually Transmitted</i>
			Kasus Baru ³ <i>New Cases</i> ³	Kasus Kumulatif <i>Cumulative Cases</i>	
(1)	(8)	(9)	(10)	(11)	(12)
Manuhing	95	3	-	-	-
Manuhing Raya	38	-	-	-	-
Rungan	78	7	-	-	-
Rungan Hulu	62	-	-	-	-
Rungan Barat	91	-	-	-	-
Sepang	53	12	1	-	-
Mihing Raya	79	1	2	-	-
Kurun	329	71	4	-	-
Tewah	138	2	2	-	-
Kahayan Hulu Utara	208	2	-	-	-
Damang Batu	39	-	-	-	-
Miri Manasa	70	-	-	-	-
Gunung Mas	1 280	98	9	-	-

Lanjutan Tabel/Continued Table 4.2.8

Kecamatan Subdistrict	2019					
	Malaria (Suspek Malaria (Suspect)	TB Paru Tuberculosis	Pneumonia ¹ Pneumonia ¹	Kusta Leprosy	Tetanus Neonatorum Tetanus Neonatorum	Campak Measles
(1)	(13)	(14)	(15)	(16)	(17)	(18)
Manuhing	-	22	-	1	-	-
Manuhing Raya	-	4	-	1	-	-
Rungan	-	10	-	1	-	-
Rungan Hulu	-	2	-	-	-	-
Rungan Barat	1	5	-	-	-	-
Sepang	5	10	-	-	-	-
Mihing Raya	40	6	-	-	-	-
Kurun	-	86	4	2	-	-
Tewah	-	14	2	3	-	-
Kahayan Hulu Utara	-	14	3	3	-	-
Damang Batu	-	2	-	-	-	-
Miri Manasa	-	1	-	-	-	-
Gunung Mas	45	176	9	11	-	-

Lanjutan Tabel/*Continued Table* 4.2.8

Kecamatan <i>Subdistrict</i>	2019				
	Diare ² <i>Diarrhea</i> ²	Demam Berdarah Dengue (DBD) <i>Hemorrhagic Fever</i>	HIV/AIDS		Infeksi Menular Seksual (IMS) <i>Sexually Transmitted</i>
			Kasus Baru ³ <i>New Cases</i> ³	Kasus Kumulatif <i>Cumulative Cases</i>	
(1)	(19)	(20)	(21)	(22)	(23)
Manuhing	65	3	-	-	-
Manuhing Raya	47	-	-	-	-
Rungan	58	7	-	-	-
Rungan Hulu	49	-	-	-	-
Rungan Barat	83	-	-	-	-
Sepang	62	12	2	-	-
Mihing Raya	51	1	1	-	1
Kurun	427	71	4	-	-
Tewah	177	2	-	-	-
Kahayan Hulu Utara	128	2	-	-	-
Damang Batu	42	-	-	-	-
Miri Manasa	127	-	-	-	-
Gunung Mas	1316	98	7	-	1

Catatan/Note: ¹Pneumonia pada balita/*Pneumonia in children under five years old*

²Jumlah penderita diare yang dilayani di fasilitas kesehatan/*Number of diarrhea patients served in health facilities*

³Sampai dengan Desember 2019/*Up to December 2019*

Sumber/Source: Dinas Kesehatan Kabupaten Gunung Mas/*Health Office of Gunung Mas Regency*

Tabel
Table 4.2.9

Jumlah Rumah Sakit Umum, Rumah Sakit Khusus, Rumah Sakit/Rumah Bersalin, Puskesmas, Klinik/Balai Kesehatan, Posyandu, dan Polindes Menurut Kecamatan di Kabupaten Gunung Mas, 2018 dan 2019
Number of General Hospital, Special Hospital, Maternity Hospital and Public Health Center, Medical Clinic, Integrated Service Post, Village maternity Cottage by Subdistrict in Gunung Mas Regency, 2018 and 2019

Kecamatan Subdistrict	Rumah Sakit Umum General Hospital		Rumah Sakit Khusus Special Hospital	
	2018	2019	2018	2019
(1)	(2)	(3)	(4)	(5)
Manuhing	-	1	-	-
Manuhing Raya	-	-	-	-
Rungan	-	-	-	-
Rungan Hulu	-	-	-	-
Rungan Barat	-	-	-	-
Sepang	-	-	-	-
Mihing Raya	-	-	-	-
Kurun	1	1	-	-
Tewah	-	-	-	-
Kahayan Hulu Utara	-	-	-	-
Damang Batu	-	-	-	-
Miri Manasa	-	-	-	-
Gunung Mas	1	2	-	-

Lanjutan Tabel/*Continued Table* 4.2.9

Kecamatan Subdistrict	Rumah Sakit Bersalin/ Rumah Bersalin Maternity Hospital		Puskesmas Public Health Center	
	2018	2019	2018	2019
(1)	(6)	(7)	(8)	(9)
Manuhing	-	-	1	1
Manuhing Raya	-	-	1	1
Rungan	-	-	1	1
Rungan Hulu	-	-	2	2
Rungan Barat	-	-	1	1
Sepang	-	-	1	1
Mihing Raya	-	-	1	1
Kurun	-	-	3	3
Tewah	-	-	1	1
Kahayan Hulu Utara	-	-	1	1
Damang Batu	-	-	2	2
Miri Manasa	-	-	2	2
Gunung Mas	-	-	17	17

Lanjutan Tabel/Continued Table 4.2.9

Kecamatan Subdistrict (1)	Klinik/Balai Kesehatan Medical Clinic		Posyandu Integrated Service Post		Polindes Village Maternity Cottage	
	2018 (10)	2019 (11)	2018 (12)	2019 (13)	2018 (14)	2019 (15)
Manuhing	-	-	13	13	4	4
Manuhing Raya	-	-	7	7	3	3
Rungan	-	-	19	19	1	1
Rungan Hulu	-	-	9	9	1	1
Rungan Barat	-	-	11	11	2	2
Sepang	-	-	7	7	1	1
Mihing Raya	-	-	7	7	1	1
Kurun	-	-	25	25	3	3
Tewah	-	-	16	16	6	6
Kahayan Hulu Utara	-	-	12	12	4	4
Damang Batu	-	-	8	8	1	1
Miri Manasa	-	-	16	16	2	2
Gunung Mas	-	-	150	150	29	29

Sumber/Source: Dinas Kesehatan Kabupaten Gunung Mas/Health Office of Gunung Mas Regency

Tabel
Table 4.2.10

Persentase Penduduk yang Mempunyai Keluhan Kesehatan dan Berobat Jalan Selama Sebulan Terakhir Menurut Jenis Kelamin di Kabupaten Gunung Mas, 2014-2019

Percentage of People Who Had Health Complaint and Had Outpatient During a Month Prior to the Survey by Sex in Gunung Mas Regency, 2014-2019

Tahun Years	Jenis Kelamin/Sex		
	Laki-Laki Male	Perempuan Female	Laki-Laki + Perempuan Male + Female
(1)	(2)	(3)	(4)
2014	NA	NA	50,28
2015	57,2	64,69	61,1
2016	33,56	39,18	36,25
2017	NA	NA	NA
2018	27,71	30,72	29,15
2019	21,56	25,16	23,25

Sumber/Source: BPS, Survei Sosial Ekonomi Nasional (Susenas) Maret/BPS-Statistics Indonesia, National Socioeconomic Survey in March

Tabel
Table 4.2.11

Distribusi Persentase Penduduk yang Mempunyai Keluhan Kesehatan Selama Sebulan Terakhir dan Tidak Berobat Jalan Menurut Alasan Utama Tidak Berobat Jalan di Kabupaten Gunung Mas, 2015-2019
Percentage Distribution of People Who Had Health Complaint During a Month Prior to the Survey and Had Not Outpatient by Main Reason for not Outpatient in Gunung Mas Regency, 2015-2019

Alasan Utama Tidak Berobat Jalan Main Reason for Not Outpatient	2015	2016	2017	2018	2019
(1)	(2)	(3)	(4)	(5)	(6)
Tidak punya biaya berobat/ No money for outpatient	2,83	6,61	NA	3,12	1,98
Tidak ada biaya transport/ No money for transportation	0	0,76	NA	0,41	0,00
Tidak ada sarana transportasi/ No transportation utilities	0	0,40	NA	0	
Waktu tunggu pelayanan lama/ Long lay time for health services	0	0	NA	0	1,01
Mengobati Sendiri/ Self treatment	75,17	48,23	NA	84,66	79,43
Tidak ada yang mendampingi/ No accompanying	0	0	NA	0	0,00
Merasa tidak perlu/ Not necessary	21,05	36,67	NA	11,41	17,58
Lainnya/ Others	0,95	7,33	NA	0,40	0,00
Jumlah/Total	100,00	100,00	NA	100,00	100,00

Sumber/Source: BPS, Survei Sosial Ekonomi Nasional (Susenas) Maret/BPS-Statistics Indonesia, National Socioeconomic Survey in March

Tabel
Table 4.2.12

Persentase Penduduk Usia 15 Tahun Ke Atas yang Merokok dalam Sebulan Terakhir Menurut Kelompok Umur di Kabupaten Gunung Mas, 2018-2019
Percentage of People Aged 15 Years and Above Who are Smoking During a Month Prior to The Survey by Age Group in Gunung Mas Regency, 2018-2019

Kelompok Umur Age Group	2018	2019
(1)	(2)	(3)
15-24	26,9	25,4
25-34	41,7	40,2
35-44	37,5	41,7
45-54	38,1	32,1
55-64	30,8	30,0
65+	38,9	24,1
Jumlah/Total		33,7

Sumber/Source: BPS, Survei Sosial Ekonomi Nasional (Susenas) Maret/BPS-Statistics Indonesia, National Socioeconomic Survey in March

Tabel 4.2.13 **Persentase Penduduk yang Memiliki Jaminan Kesehatan Menurut Jenis Jaminan di Kabupaten Gunung Mas, 2019**
Percentage of Population Who Has Health Insurance by Types of Health Insurance in Gunung Mas Regency, 2019

Jenis Jaminan Kesehatan <i>Types of Health Insurance</i>	2019
(1)	(2)
BPJS Kesehatan Penerima Bantuan Iuran (PBI)/ <i>BPJS Health Insurance for poor and near poor</i>	25,42
BPJS Kesehatan Non-Penerima Bantuan Iuran (Non-PBI)/ <i>Non-PBI BPJS Health</i>	40,24
Jamkesda/ <i>Regional Health Insurance</i>	41,68
Asuransi Swasta/ <i>Private Insurance</i>	32,08
Perusahaan/Kantor/ <i>Company/Office</i>	29,96

Sumber/Source: BPS, Survei Sosial Ekonomi Nasional (Susenas) Maret/BPS-Statistics Indonesia, National Socioeconomic Survey in March

Tabel
Table 4.2.14**Jumlah Kasus 10 Penyakit Terbanyak di Kabupaten
Gunung Mas, 2019**
**Number of Cases of The 10 Most Disease in Gunung Mas
Regency, 2019**

Jenis Penyakit <i>Type of Disease</i>	2019
(1)	(2)
ISPA/ ARI	4 035
Hipertensi/ <i>Hipertention</i>	1 686
Gastritis	1 393
Obs. Febris (OF)	1 426
Penyakit pada Sistem Otot dan Jaringan Pengikat (Peny. Tulang Belakang, Radang Sendi, Termasuk Rheumatik)/ <i>Diseases of the Muscle System and Binding Tissues (Spinal Disease, Arthritis, Including Rheumatism)</i>	1 682
Kecelakaan Rudal Paksa/ <i>Forced Missile Accident</i>	504
Diare/ <i>Diarrhea</i>	733
Alergi/ <i>Alergy</i>	574
Gangguan Psikotik/ <i>Psychotic disorders</i>	399
Penyakit Lainnya/ <i>Other Diseases</i>	716
Jumlah/Total	13 148

Sumber/Source: Dinas Kesehatan Kabupaten Gunung Mas/Health Office of Gunung Mas Regency

Tabel
Table 4.2.15

Jumlah Bayi Lahir, Bayi Berat Badan Lahir Rendah (BBLR), dan Bergizi Kurang Menurut Kecamatan di Kabupaten Gunung Mas, 2018 dan 2019
Number of Births, Babies with Low Birth Weights (LBW), and Malnutrition by Type by Subdistrict in Gunung Mas Regency, 2018 and 2019

Kecamatan Subdistrict	2018		
	Bayi Lahir Births	Berat Bayi Lahir Rendah (BBLR) Low Birth Weights (LBW)	Gizi Kurang Malnutrition
(1)	(2)	(3)	(4)
Manuhing	182	1	37
Manuhing Raya	134	1	14
Rungan	239	1	55
Rungan Hulu	146	3	14
Rungan Barat	140	-	13
Sepang	161	9	29
Mihing Raya	145	-	27
Kurun	670	5	55
Tewah	474	5	105
Kahayan Hulu Utara	199	2	53
Damang Batu	95	2	22
Miri Manasa	96	6	9
Gunung Mas	2 681	35	433

Lanjutan Tabel/*Continued Table* 4.2.15

Kecamatan Subdistrict	2019		
	Bayi Lahir Births	Berat Bayi Lahir Rendah (BBLR) Low Birth Weights (LBW)	Gizi Kurang Malnutrition
(1)	(5)	(6)	(7)
Manuhing	183	1	35
Manuhing Raya	150	2	12
Rungan	237	7	60
Rungan Hulu	137	5	15
Rungan Barat	142	-	25
Sepang	162	10	29
Mihing Raya	135	-	28
Kurun	665	9	181
Tewah	486	2	152
Kahayan Hulu Utara	205	4	60
Damang Batu	97	1	25
Miri Manasa	102	2	20
Gunung Mas	2 701	43	642

Sumber/*Source*: Dinas Kesehatan Kabupaten Gunung Mas/*Health Office of Gunung Mas Regency*

Tabel
Table 4.2.16

Jumlah Kunjungan Wanita Hamil, Nifas/Menyusui, Bayi dan Anak Menurut Kecamatan di Kabupaten Gunung Mas, 2018 dan 2019
Number of Visited Pregnancy Woman, Breastfeeding, Baby and Children by Subdistrict in Gunung Mas Regency, 2018 and 2019

Kecamatan Subdistrict	2018			
	Wanita Hamil Pregnancy Woman	Nifas/ Menyusui Breastfeeding	Bayi Baby	Anak Child
(1)	(2)	(3)	(4)	(5)
Manuhing	200	180	178	879
Manuhing Raya	136	132	130	638
Rungan	255	227	228	243
Rungan Hulu	156	147	140	685
Rungan Barat	145	135	134	1 118
Sepang	166	160	157	767
Mihing Raya	146	145	128	628
Kurun	700	662	642	3 165
Tewah	477	430	448	2 204
Kahayan Hulu Utara	205	198	190	931
Damang Batu	99	95	92	455
Miri Manasa	100	94	92	451
Gunung Mas	2 785	2 605	2 559	12 164

Lanjutan Tabel/*Continued Table* 4.2.16

Kecamatan <i>Subdistrict</i>	2019			
	Wanita Hamil <i>Pregnancy Woman</i>	Nifas/ Menyusui <i>Breastfeeding</i>	Bayi <i>Baby</i>	Anak <i>Child</i>
(1)	(2)	(3)	(4)	(5)
Manuhing	204	179	169	495
Manuhing Raya	45	138	123	367
Rungan	251	236	214	656
Rungan Hulu	144	140	131	462
Rungan Barat	137	139	127	388
Sepang	177	163	151	456
Mihing Raya	145	136	123	377
Kurun	700	645	614	1847
Tewah	462	430	431	1639
Kahayan Hulu Utara	208	200	182	543
Damang Batu	100	100	87	261
Miri Manasa	104	93	87	287
Gunung Mas	2 677	2 599	2 439	7 778

Sumber/*Source*: Dinas Kesehatan Kabupaten Gunung Mas/*Health Office of Gunung Mas Regency*

Tabel
Table 4.2.17**Jumlah Persalinan Hidup dan Persalinan Mati Menurut Kecamatan di Kabupaten Gunung Mas, 2018 dan 2019**
Number of Life Birth and Still Birth by Subdistrict in Gunung Mas Regency, 2018 and 2019

Kecamatan Subdistrict	2018			
	Persalinan Hidup Life Birth		Persalinan Mati Still Birth	
	Ibu Mother	Anak Child	Ibu Mother	Anak Child
(1)	(2)	(3)	(4)	(5)
Manuhing	182	182	-	-
Manuhing Raya	134	134	-	-
Rungan	238	239	1	4
Rungan Hulu	79	79	-	2
Rungan Barat	140	140	-	1
Sepang	161	161	-	2
Mihing Raya	145	145	-	-
Kurun	669	670	1	9
Tewah	474	474	-	1
Kahayan Hulu Utara	199	199	-	3
Damang Batu	95	95	-	2
Miri Manasa	96	96	-	2
Gunung Mas	2 612	2 614	2	26

Lanjutan Tabel/*Continued Table* 4.2.17

Kecamatan <i>Subdistrict</i>	2019			
	Persalinan Hidup <i>Life Birth</i>		Persalinan Mati <i>Still Birth</i>	
	Ibu <i>Mother</i>	Anak <i>Child</i>	Ibu <i>Mother</i>	Anak <i>Child</i>
(1)	(6)	(7)	(8)	(9)
Manuhing	184	183	-	2
Manuhing Raya	150	150	-	-
Rungan	238	237	-	1
Rungan Hulu	141	137	-	4
Rungan Barat	142	142	1	1
Sepang	163	162	-	1
Mihing Raya	140	135	2	5
Kurun	667	665	1	4
Tewah	487	486	-	2
Kahayan Hulu Utara	206	205	-	1
Damang Batu	100	97	-	3
Miri Manasa	104	102	-	2
Gunung Mas	2 722	2 701	4	26

Sumber/*Source*: Dinas Kesehatan Kabupaten Gunung Mas/*Health Office of Gunung Mas Regency*

Tabel 4.2.18 **Jumlah Klinik Keluarga Berencana (KKB) Menurut Kecamatan di Kabupaten Gunung Mas, 2018 dan 2019**
Table **Number of Family Planning Clinics by Subdistrict in Gunung Mas Regency, 2018 and 2019**

Kecamatan Subdistrict	Jumlah Klinik/Number of Clinics					
	Pemerintah State		Swasta Private		Jumlah Total	
	2018	2019	2018	2019	2018	2019
(1)	(10)	(11)	(12)	(13)	(14)	(15)
Manuhing	10	11	12	14	22	25
Manuhing Raya	6	7	6	6	12	13
Rungan	7	8	6	11	13	19
Rungan Hulu	6	8	3	2	9	10
Rungan Barat	7	10	3	2	10	12
Sepang	7	7	4	5	11	12
Mihing Raya	7	8	8	10	15	18
Kurun	16	19	13	22	29	41
Tewah	12	13	7	15	19	28
Kahayan Hulu Utara	6	7	7	9	13	16
Damang Batu	4	7	7	9	11	16
Miri Manasa	4	4	3	3	7	7
Gunung Mas	92	109	79	108	171	217

Sumber/Source: Dinas Pengendalian Penduduk, Keluarga Berencana, Pemberdayaan Perempuan dan Perlindungan Anak Kabupaten Gunung Mas/Population Control, Family Planning, Women Empowerment and Child Protection Office of Gunung Mas Regency

Tabel
Table 4.2.19

Jumlah Pasangan Usia Subur dan Peserta KB Aktif Menurut Kecamatan dan Jenis Alat Kontrasepsi di Kabupaten Gunung Mas, 2018 dan 2019
Number of Fertile Age Couples and Active Family Planning Participants by Type of Contraceptive in Gunung Mas Regency, 2018 and 2019

Kecamatan Subdistrict	Pasangan Usia Subur (PUS) Fertiled Age Couples		Jenis Alat Kontrasepsi/Type of Contraceptive			
	2018	2019	IUD		MOP	
			2018	2019	2018	2019
(1)	(2)	(3)	(4)	(5)	(6)	(7)
Manuhing	1 381	1 468	-	16	-	2
Manuhing Raya	1 218	1 235	-	6	-	-
Rungan	1 218	2 907	-	6	-	-
Rungan Hulu	1 510	1 424	-	1	-	-
Rungan Barat	1 112	1 110	-	-	-	-
Sepang	1 190	1 297	-	7	-	-
Mihing Raya	1 218	3 255	-	1	-	-
Kurun	4 578	4 417	1	84	-	4
Tewah	3 167	2 113	-	17	-	2
Kahayan Hulu Utara	1 379	1 286	-	-	-	1
Damang Batu	998	1 429	-	-	-	-
Miri Manasa	971	1 988	-	1	-	-
Gunung Mas	19 940	23 929	1	139	-	9

Lanjutan Tabel/Continued Table 4.2.19

Kecamatan Subdistrict	Jenis Alat Kontrasepsi/Type of Contraceptive					
	MOW		Implan Implant		Suntik Injecting	
	2018	2019	2018	2019	2018	2019
(1)	(8)	(9)	(10)	(11)	(12)	(13)
Manuhing	-	20	25	120	472	775
Manuhing Raya	-	16	2	153	692	845
Rungan	-	8	8	430	652	1 314
Rungan Hulu	-	12	5	95	448	619
Rungan Barat	-	0	7	184	537	347
Sepang	-	27	7	111	543	933
Mihing Raya	-	0	1	107	255	1 862
Kurun	-	189	62	880	3 723	2 243
Tewah	-	10	23	63	2 452	1 011
Kahayan Hulu Utara	-	7	25	115	541	847
Damang Batu	-	8	0	60	517	1 174
Miri Manasa	-	0	1	50	157	1 118
Gunung Mas	-	297	166	2 368	10 989	13 088

Lanjutan Tabel/*Continued Table* 4.2.19

Kecamatan <i>Subdistrict</i>	Jenis Alat Kontrasepsi/ <i>Type of Contraceptive</i>					
	Pil <i>Pill</i>		Kondom <i>Condom</i>		Jumlah <i>Total</i>	
	2018	2019	2018	2019	2018	2019
(1)	(14)	(15)	(16)	(17)	(18)	(19)
Manuhing	123	103	2	6	622	1 042
Manuhing Raya	35	59	1	17	730	1 096
Rungan	296	267	-	10	956	2 035
Rungan Hulu	1	324	-	10	454	1 061
Rungan Barat	56	124	-	9	600	664
Sepang	128	89	-	1	678	1 168
Mihing Raya	41	291	-	2	297	2 263
Kurun	561	370	6	119	4 353	3 889
Tewah	164	95	14	25	2 653	1 229
Kahayan Hulu Utara	26	50	-	1	592	1 021
Damang Batu	24	24	3	35	544	1 301
Miri Manasa	3	197	-	-	161	1 366
Gunung Mas	1 458	1 993	26	235	12 640	18 129

Sumber/*Source*: Dinas Pengendalian Penduduk, Keluarga Berencana, Pemberdayaan Perempuan dan Perlindungan Anak Kabupaten Gunung Mas/*Population Control, Family Planning, Women Empowerment and Child Protection Office of Gunung Mas Regency*

Tabel
Table 4.2.20

**Jumlah Peserta Keluarga Berencana Menurut Jalur
Pelayanan dan Kecamatan di Kabupaten Gunung Mas,
2018 dan 2019**
*Number of Family Planning Participants by Serviced Stripe
and Subdistrict in Gunung Mas Regency, 2018 and 2019*

Kecamatan Subdistrict	Akseptor Aktif/Active Acceptors				Akseptor Baru/New Acceptors			
	Target Target		Realisasi Realization		Target Target		Realisasi Realization	
	2018	2019	2018	2019	2018	2019	2018	2019
(1)	(2)	(3)	(4)	(5)	(6)	(7)	(8)	(9)
Manuhing	928	896	622	1 042	135	175	28	24
Manuhing Raya	749	754	730	1 096	88	147	22	27
Rungan	1 258	1 180	956	2 035	230	233	43	43
Rungan Hulu	1 048	1 008	454	1 061	171	197	78	115
Rungan Barat	660	661	600	664	58	128	43	26
Sepang	729	728	550	1 168	80	141	63	64
Mihing Raya	749	754	297	2 263	88	147	16	47
Kurun	4 152	3 694	4 353	3 889	1 043	726	521	497
Tewah	2 699	2 458	2 653	1 223	642	483	208	101
Kahayan Hulu Utara	918	893	592	1 021	133	174	86	87
Damang Batu	538	562	544	1 301	26	109	88	45
Miri Manasa	516	547	161	1 366	18	104	73	44
Gunung Mas	14 944	14 135	12 512	18 129	2 712	2 764	1 269	1 120

Sumber/Source: Dinas Pengendalian Penduduk, Keluarga Berencana, Pemberdayaan Perempuan dan Perlindungan Anak Kabupaten Gunung Mas/Population Control, Family Planning, Women Empowerment and Child Protection Office of Gunung Mas Regency

Tabel 4.2.21
Table

Jumlah Peserta Program JKN-KIS di Kabupaten Gunung Mas, 2018-2019
Number of Population Who Has Health Insurance in Gunung Mas Regency, 2018-2019

Segmen Peserta <i>Participant Segment</i>	2018	2019
(1)	(2)	(3)
Penerima Bantuan Iuran (PBI)/Health Insurance for poor and near poor	28 713	60 524
PBI APBN	19 088	22 030
PBI APBD	9 625	38 494
Non Penerima Bantuan Iuran (PBI)/Non-Health Insurance for poor and near poor	41 565	43 421
PPU	20 515	23 697
PBPU/Mandiri	19 980	18 469
BP/Bukan Pekerja	1 070	1 255
Jumlah/Total	70 278	103 945

Sumber/Source: Badan Penyelenggara Jaminan Sosial Kabupaten Gunung Mas/Social Security Agency of Gunung Mas Regency

Tabel 4.2.22 **Jumlah Peserta Program JKN-KIS Segmen Penerima Bantuan Iuran (PBI) APN dan APBD Menurut Kecamatan di Kabupaten Gunung Mas, 2018-2019**
Number of Population Who Has Health Insurance for Poor and Near Poor by Subdistrict in Gunung Mas Regency, 2018-2019

Kecamatan Subdistrict	2018	2019
(1)	(2)	(3)
Manuhing	1 986	3 668
Manuhing Raya	1 709	4 415
Rungan	2 504	9 812
Rungan Hulu	1 614	3 655
Rungan Barat	1 106	5 000
Sepang	1 693	2 949
Mihing Raya	1 302	2 962
Kurun	6 034	6 303
Tewah	5 629	2 942
Kahayan Hulu Utara	2 405	5 306
Damang Batu	1 194	3 628
Miri Manasa	1 537	9 884
Gunung Mas	28 713	60 524

Sumber/Source: Badan Penyelenggara Jaminan Sosial Kabupaten Gunung Mas/Social Security Agency of Gunung Mas Regency

4.3 PERUMAHAN DAN LINGKUNGAN HOUSING AND ENVIRONMENT

Tabel 4.3.1 **Distribusi Persentase Rumah Tangga Menurut Luas Lantai di Kabupaten Gunung Mas (m²), 2018-2019**
Table **Percentage Distribution of Household by Floor Area in Gunung Mas Regency (m²), 2018-2019**

Luas Lantai (m ²) Floor Area (m ²)	2018	2019
(1)	(2)	(3)
≤ 19	3,47	2,50
20-49	43,75	43,82
50-99	41,31	41,62
100-149	7,23	9,18
150 +	4,24	2,89
Jumlah/Total	100,00	100,00

Sumber/Source: BPS, Survei Sosial Ekonomi Nasional (Susenas) Maret/BPS- Statistics Indonesia, National Socio-economic Survey in March

Tabel
Table 4.3.2**Distribusi Persentase Rumah Tangga Menurut Sumber Air Minum di Kabupaten Gunung Mas, 2018-2019**
Percentage Distribution of Household by Source of Drinking Water in Gunung Mas Regency, 2018-2019

Sumber Air Minum Source of Drinking Water	2018	2019
(1)	(2)	(3)
Leding ¹ /Piped Water ¹	3,31	4,10
Pompa/Pumped Water	17,69	18,34
Air Dalam Kemasan ² /Bottled Water ²	40,49	42,05
Sumur Terlindung/Protected Well	3,78	0,12
Sumur Tak Terlindung/Unprotected Well	1,24	0,37
Mata Air Terlindung/Protected Spring	1,51	4,67
Mata Air Tak Terlindungi/Unprotected Spring	0,64	8,85
Lainnya ³ /Others ³	31,43	21,50
Jumlah/Total	100,00	100,00

Catatan/Note: ¹Leding meteran dan leding eceran/Metered piped and retail piped tap

²Air kemasan bermerek dan air isi ulang/Branded bottled and total refill water

³Termasuk air permukaan (sungai/danau/waduk/kolam/irigasi) dan air hujan/Include surface water (rivers/lakes/dams/ponds/irrigation) and rainwater collection

Sumber/Source: BPS, Survei Sosial Ekonomi Nasional (Susenas) Maret/BPS- Statistics Indonesia, National Socio-economic Survey in March

Tabel
Table 4.3.3

**Distribusi Persentase Rumah Tangga Menurut Sumber
Penerangan di Kabupaten Gunung Mas, 2018-2019**
*Percentage Distribution of Household by Lighting Source in
Gunung Mas Regency, 2018-2019*

Sumber Penerangan <i>Lighting Source</i>	2018	2019
(1)	(2)	(3)
Listrik PLN/ <i>State Electricity Company</i>	59,34	60,08
Listrik Non-PLN/ <i>Own Electricity Company</i>	30,38	35,13
Bukan Listrik/ <i>Non Electricity</i>	10,28	4,79
Jumlah/Total	100,00	100,00

Sumber/Source: BPS, Survei Sosial Ekonomi Nasional (Susenas) Maret/BPS- Statistics Indonesia, National Socio-economic Survey in March

Tabel 4.3.4 **Distribusi Persentase Rumah Tangga Menurut Penggunaan Fasilitas Tempat Buang Air Besar di Kabupaten Gunung Mas, 2018-2019**
Percentage Distribution of Household by Type of Toilet Facility Used by The Household in Gunung Mas Regency, 2018-2019

Fasilitas Tempat Buang Air Besar <i>Type of Toilet Facility Used by The Household</i>	2018	2019
(1)	(2)	(3)
Sendiri/ <i>Not Shared</i>	81,95	83,94
Bersama/ <i>Shared</i>	10,12	6,96
MCK Umum/ <i>Public Facility</i>	3,06	4,37
Tidak Menggunakan/ <i>Not Using</i>	-	-
Tidak Ada/ <i>No Facility</i>	4,87	4,73
Jumlah/Total	100,00	100,00

Sumber/Source: BPS, Survei Sosial Ekonomi Nasional (Susenas) Maret/BPS- Statistics Indonesia, National Socio-economic Survey in March

Tabel
Table 4.3.5

Distribusi Persentase Rumah Tangga Menurut Bahan Bakar Utama untuk Memasak di Kabupaten Gunung Mas, 2018 dan 2019
Percentage Distribution of Household by Type of Main Cooking Fuel in Gunung Mas Regency, 2018 and 2019

Bahan Bakar Utama Untuk Memasak Type of Main Cooking Fuel	2018	2019
(1)	(2)	(3)
Listrik/Electricity	-	0,44
Gas/Elpiji ¹ /Gas/LPG ¹	81,23	83,85
Minyak Tanah/Kerosene	2,88	3,06
Arang/Briket/Charcoal/Briquet	-	-
Kayu/Wood	15,15	12,65
Lainnya ² /Others ²	0,74	-
Jumlah/Total	100,00	100,00

Catatan/Note: ¹Elpiji 5,5 kg + elpiji 12 kg + elpiji 3 kg + gas kota/biogas/LPG 5,5 kg + LPG 12 kg + LPG 3 kg + natural gas/biogas

²Termasuk rumah tangga yang tidak memasak/Including households that do not cook

Sumber/Source: BPS, Survei Sosial Ekonomi Nasional (Susenas) Maret/BPS- Statistics Indonesia, National Socio-economic Survey in March

Tabel
Table 4.3.6

**Distribusi Persentase Rumah Tangga Menurut Status
Penguasaan Bangunan Tempat Tinggal di Kabupaten
Gunung Mas, 2018 dan 2019**
*Percentage Distribution of Household by Dwelling
Ownership Status in Gunung Mas Regency, 2018 and
2019*

Status Penguasaan Bangunan Tempat Tinggal <i>Dwelling Ownership Status</i>	2018	2019
(1)	(2)	(3)
Milik Sendiri/ <i>Private</i>	84,06	77,84
Kontrak/Sewa/ <i>Lease/Rent</i>	3,36	4,06
Lainnya/ <i>Others</i>	12,58	18,10
Jumlah/Total	100,00	100,00

Sumber/*Source*: BPS, Survei Sosial Ekonomi Nasional (Susenas) Maret/BPS- *Statistics Indonesia, National Socio-economic Survey in March*

Tabel
Table 4.3.7**Distribusi Persentase Rumah Tangga Menurut Jenis Lantai Terluas di Kabupaten Gunung Mas, 2018 dan 2019**
Percentage Distribution of Household by Main Material of Dwelling Floor in Gunung Mas Regency, 2018 and 2019

Jenis Lantai Terluas Main Material of Dwelling Floor	2018	2019
(1)	(2)	(3)
Marmor/Granit/ Marble / Granite	-	-
Keramik/ Ceramics	15,99	12,40
Parket/Vinil/Karpet/ Parquet / Vinyl / Carpet	1,92	-
Ubin/Tegel/Teraso/ Tiles / Tiles / Terraces	0,68	1,53
Kayu/Papan/ Wood / Board	70,17	69,96
Semen/Bata merah Cement / Brick	9,64	16,11
Bambu/ Bamboo	-	-
Tanah/ Soil	1,61	-
Jumlah/Total	100	100

Sumber/Source: BPS, Survei Sosial Ekonomi Nasional (Susenas) Maret/BPS- Statistics Indonesia, National Socio-economic Survey in March

Tabel 4.3.8 **Persentase Rumah Tangga yang Memiliki Akses Terhadap Sumber Air Minum Bersih dan Sumber Air Minum Layak di Kabupaten Gunung Mas, 2014-2019**
Percentage of Household by Cleaned Drinking Water and Improved Drinking Water in Gunung Mas Regency, 2014-2019

Tahun Years	Sumber Air Minum Bersih Cleaned Drinking Water	Sumber Air Minum Layak Improved Drinking Water
(1)	(2)	(3)
2014
2015	54,79	24,72
2016	51,65	21,46
2017	65,06	43,81
2018	62,07	22,35
2019	64,85	...

Sumber/Source: BPS, Survei Sosial Ekonomi Nasional (Susenas) Maret/BPS- Statistics Indonesia, National Socio-economic Survey in March

Tabel
Table 4.3.9

Pelaksanaan Prona yang Dilaksanakan oleh Kantor Wilayah Badan Pertanahan Nasional di Kabupaten Gunung Mas, 2018 dan 2019
Number of Prona Programme by Regional Office of National Land Agency in Gunung Mas Regency, 2018 and 2019

Kecamatan Subdistrict	Jumlah Desa Lokasi Prona Number of Village Location of Prona		Jumlah Surat Keputusan Number of Certificate	
	2018	2019	2018	2019
(1)	(2)	(3)	(4)	(5)
Manuhing	-	3	-	3
Manuhing Raya	-	4	-	4
Rungan	8	3	11	3
Rungan Hulu	6	-	8	-
Rungan Barat	3	-	4	-
Sepang	-	-	-	-
Mihing Raya	1	-	1	-
Kurun	3	3	6	3
Tewah	2	6	2	6
Kahayan Hulu Utara	3	-	3	-
Damang Batu	7	1	11	1
Miri Manasa	8	-	8	-
Gunung Mas	41	20	54	20

Sumber/Source: Badan Pertanahan Nasional Kabupaten Gunung Mas/National Land Agency of Gunung Mas Regency

Tabel
Table 4.3.10**Jumlah Surat Keputusan Pemerintah Mengenai Hak-Hak Atas Tanah Menurut Kecamatan di Kabupaten Gunung Mas, 2018 dan 2019**
Number of Land-law Certificate of Government by Subdistrict in Gunung Mas Regency, 2018 and 2019

Kecamatan Subdistrict	Hak Milik Land Owner		Hak Guna Bangunan Land Poverty		Hak Pakai Landholder	
	2018	2019	2018	2019	2018	2019
(1)	(2)	(3)	(4)	(5)	(6)	(7)
Manuhing	-	3	-	-	-	-
Manuhing Raya	-	4	-	-	-	-
Rungan	11	3	4	-	-	-
Rungan Hulu	8	5	-	-	1	-
Rungan Barat	3	1	2	-	-	-
Sepang	2	-	-	-	-	-
Mihing Raya	3	-	-	4	-	-
Kurun	5	24	-	5	1	28
Tewah	13	19	-	-	8	-
Kahayan Hulu Utara	15	-	-	-	4	-
Damang Batu	7	-	-	-	-	-
Miri Manasa	8	-	-	-	-	-
Gunung Mas	75	59	6	9	14	28

Lanjutan Tabel/*Continued Table* 4.3.10

Kecamatan <i>Subdistrict</i>	Hak Guna Usaha <i>Cultivation Rights</i>		Hak Pengelolaan <i>Management Rights</i>		Wakaf <i>Waqaf</i>	
	2018	2019	2018	2019	2018	2019
(1)	(8)	(9)	(10)	(11)	(12)	(13)
Manuhing	-	-	-	-	-	-
Manuhing Raya	-	-	-	-	-	-
Rungan	-	-	-	-	-	-
Rungan Hulu	-	-	-	-	-	-
Rungan Barat	-	-	-	-	-	-
Sepang	-	-	-	-	-	-
Mihing Raya	-	-	-	-	-	-
Kurun	-	-	-	-	-	-
Tewah	-	-	-	-	-	-
Kahayan Hulu Utara	-	-	-	-	-	-
Damang Batu	-	-	-	-	-	-
Miri Manasa	-	-	-	-	-	-
Gunung Mas	-	-	-	-	-	-

Sumber/*Source*: Badan Pertanahan Nasional Kabupaten Gunung Mas/*National Land Agency of Gunung Mas Regency*

Tabel
Table 4.3.11**Luas Tanah Yang Telah Dilaksanakan Pemberian Hak Atas Tanah Menurut Jenisnya dan Kecamatan (m²) di Kabupaten Gunung Mas, 2018 dan 2019**
Land Area Given Land-law by Type and Subdistrict (m²) in Gunung Mas Regency, 2018 and 2019

Kecamatan Subdistrict	Hak Milik Land Owner		Hak Guna Bangunan Land Poverty		Hak Pakai Landholder	
	2018	2019	2018	2019	2018	2019
(1)	(2)	(3)	(4)	(5)	(6)	(7)
Manuhing	-	1 013 562	-	-	-	-
Manuhing Raya	-	2 234 825	-	-	-	-
Rungan	41 273	889 053	38 127	-	-	-
Rungan Hulu	1 740 043	9 986	-	-	10 140	-
Rungan Barat	77 561	1 015	25 756	-	-	-
Sepang	-	-	-	-	-	-
Mihing Raya	153 826	-	-	65 216	-	-
Kurun	925 433	847 167	-	-	7 027	303 571
Tewah	1 471 312	7 158 106	-	-	23 591	-
Kahayan Hulu Utara	1 502 144	-	-	-	22 027	-
Damang Batu	2 023 876	862 980	-	-	-	-
Miri Manasa	1 567 913	-	-	-	-	-
Gunung Mas	9 462 108	13 016 694	63 883	65 216	62 785	303 571

Lanjutan Tabel/*Continued Table* 4.3.11

Kecamatan <i>Subdistrict</i>	Hak Guna Usaha <i>Cultivation Rights</i>		Hak Pengelolaan <i>Management Rights</i>		Wakaf <i>Waqaf</i>	
	2018	2019	2018	2019	2018	2019
(1)	(8)	(9)	(10)	(11)	(12)	(13)
Manuhing	-	-	-	-	-	-
Manuhing Raya	-	-	-	-	-	-
Rungan	-	-	-	-	-	-
Rungan Hulu	-	-	-	-	-	-
Rungan Barat	-	-	-	-	-	-
Sepang	-	-	-	-	-	-
Mihing Raya	-	-	-	-	-	-
Kurun	-	-	-	-	-	-
Tewah	-	-	-	-	-	-
Kahayan Hulu Utara	-	-	-	-	-	-
Damang Batu	-	-	-	-	-	-
Miri Manasa	-	-	-	-	-	-
Gunung Mas	-	-	-	-	-	-

Sumber/*Source*: Badan Pertanahan Nasional Kabupaten Gunung Mas/*National Land Agency of Gunung Mas Regency*

Tabel
Table 4.3.12

Jumlah Sertifikat Tanah yang Dikeluarkan Menurut Jenis Hak Atas Tanah dan Kecamatan di Kabupaten Gunung Mas, 2018 dan 2019
Number of Land Certificate Issued by Type and Subdistrict in Gunung Mas Regency, 2018 and 2019

Kecamatan Subdistrict	Hak Milik Land Owner		Hak Guna Bangunan Land Poverty		Hak Pakai Landholder	
	2018	2019	2018	2019	2018	2019
(1)	(2)	(3)	(4)	(5)	(6)	(7)
Manuhing	-	459	-	-	-	-
Manuhing Raya	-	992	-	-	-	-
Rungan	843	271	4	-	-	-
Rungan Hulu	844	5	-	-	1	-
Rungan Barat	419	1	2	-	-	-
Sepang	2	-	-	-	-	-
Mihing Raya	109	-	-	4	-	-
Kurun	607	412	-	5	1	28
Tewah	492	1 103	-	-	8	-
Kahayan Hulu Utara	718	-	-	-	4	-
Damang Batu	1 164	214	-	-	-	-
Miri Manasa	795	-	-	-	-	-
Gunung Mas	5 993	3 457	6	9	14	28

Lanjutan Tabel/*Continued Table* 4.4.12

Kecamatan <i>Subdistrict</i>	Hak Guna Usaha <i>Cultivation Rights</i>		Hak Pengelolaan <i>Management Rights</i>		Wakaf <i>Waqaf</i>	
	2018	2019	2018	2019	2018	2019
(1)	(8)	(9)	(10)	(11)	(12)	(13)
Manuhing	-	-	-	-	-	-
Manuhing Raya	-	-	-	-	-	-
Rungan	-	-	-	-	-	-
Rungan Hulu	-	-	-	-	-	-
Rungan Barat	-	-	-	-	-	-
Sepang	-	-	-	-	-	-
Mihing Raya	-	-	-	-	-	-
Kurun	-	-	-	-	-	-
Tewah	-	-	-	-	-	-
Kahayan Hulu Utara	-	-	-	-	-	-
Damang Batu	-	-	-	-	-	-
Miri Manasa	-	-	-	-	-	-
Gunung Mas	-	-	-	-	-	-

Sumber/*Source*: Badan Pertanahan Nasional Kabupaten Gunung Mas/*National Land Agency of Gunung Mas Regency*

4.4 KRIMINALITAS CRIME

Tabel
Table 4.4.1

Jumlah Tindak Pidana, Risiko Penduduk Terjadi Tindak Pidana per 100.000 Penduduk, Persentase Penyelesaian Tindak Pidana, dan Selang Waktu Terjadinya Tindak Pidana di Kabupaten Gunung Mas, 2015-2019
Number of Crime, Crime Rate per 100,000 Population, Percentage of Crime Clearance, and Time Interval of Crime Occurance in Gunung Mas Regency, 2015-2019

Tahun Year	Jumlah Tindak Pidana <i>Number of Crime</i>	Risiko Penduduk Terkena Tindak Pidana per 100.000 Penduduk <i>Crime Rate per 100,000 Population</i>	Persentase Penyelesaian Tindak Pidana <i>Clearance Rate</i>	Selang Waktu Terjadinya Tindak Pidana <i>Crime Clock</i>
(1)	(2)	(3)	(4)	(5)
2015	110	79,47	77,27	79''' 77'' 69'
2016	164	87,51	79,5	54''' 32'' 19'
2017	94	65,95	93	93''' 59'' 33'
2018	68	47,7	88	128''' 07'' 46'
2019	69	48,4	89	128''' 03'' 74'

Sumber/Source: Kantor Polres Gunung Mas/District Police Office of Gunung Mas Regency

Tabel
Table 4.4.2**Jumlah Tindak Pidana Menurut Kecamatan di Kabupaten Gunung Mas, 2015-2019**
Number of Crime by Subdistrict in Gunung Mas Regency, 2015-2019

Kecamatan Subdistrict	2015	2016	2017	2018	2019
(1)	(2)	(3)	(4)	(5)	(6)
Manuhing	8	12	3	6	6
Manuhing Raya	-	-	-	-	-
Rungan	9	26	12	5	9
Rungan Hulu	-	-	-	-	-
Rungan Barat	-	-	-	-	-
Sepang	7	10	5	3	7
Mihing Raya	-	-	-	-	-
Kurun	11	18	8	5	8
Tewah	8	17	8	8	5
Kahayan Hulu Utara	3	8	6	5	4
Damang Batu	-	-	-	-	-
Miri Manasa	-	-	-	-	-
Gunung Mas	46	91	42	32	39

Sumber/Source: Kantor Polres Gunung Mas/District Police Office of Gunung Mas Regency

Tabel 4.4.3 Jumlah Penyelesaian Tindak Pidana Menurut Kecamatan di Kabupaten Gunung Mas, 2015-2019
Number of Crime Clearance Rate by Subdistrict in Gunung Mas Regency, 2015-2019

Kecamatan Subdistrict	2015	2016	2017	2018	2019
(1)	(2)	(3)	(4)	(5)	(6)
Manuhing	3	9	3	3	5
Manuhing Raya	-	-	-	-	-
Rungan	1	14	12	9	6
Rungan Hulu	-	-	-	-	-
Rungan Barat	-	-	-	-	-
Sepang	8	6	5	4	3
Mihing Raya	-	-	-	-	-
Kurun	6	15	6	6	10
Tewah	3	10	8	4	7
Kahayan Hulu Utara	7	8	4	4	2
Damang Batu	-	-	-	-	-
Miri Manasa	-	-	-	-	-
Gunung Mas	28	62	38	30	33

Sumber/Source: Kantor Polres Gunung Mas/District Police Office of Gunung Mas Regency

Tabel
Table 4.4.4

**Data Pelanggaran Lalu Lintas di Kabupaten Gunung Mas,
2015-2019**
*Violence of Traffic Data in Gunung Mas Regency, 2015-
2019*

Kecamatan Subdistrict	2015	2016	2017	2018	2019
(1)	(2)	(3)	(4)	(5)	(6)
Jumlah/ <i>Total</i>	22	45	30	31	14
Selesai/ <i>Closed</i>	16	45	12	27	9
Mati Ditempat (MD)/ <i>Dead in Place</i>	4	18	11	12	11
Luka Berat (LB)/ <i>Heavy Injury</i>	5	1	2	-	-
Luka Ringan (LR)/ <i>Light Injury</i>	26	53	38	41	15
Kerugian Material (Kemat)/ <i>Material Losses (Rp)</i>	138,100,000	346,400,000	222,200,000	103,500,000	60,500,000

Sumber/Source: Kantor Polres Gunung Mas/District Police Office of Gunung Mas Regency

Tabel
Table 4.4.5**Jumlah Kejahatan/Pelanggaran Keamanan dan Ketertiban Menurut Jenis Tindak Pidana dan Penanganan di Kabupaten Gunung Mas, 2018 dan 2019**
Number of Criminal/Violation Security and order By Criminal Offense and Care in Gunung Mas Regency, 2018 and 2019

Jenis Kejahatan Type of Criminal	2018		2019	
	JTP	STP	JTP	STP
(1)	(2)	(3)	(4)	(5)
Pembunuhan / Murder	4	3	2	4
Penganiayaan/ Persecution	4	4	5	4
Penganiayaan Luka Berat/ Severe Injury Abuse	-	2	2	1
Pencurian Kekerasan/ Violent Theft	-	-	2	-
Pencurian Pemberatan/ Theft of Weighting	5	8	2	1
Pencurian Biasa/ Theft	9	4	7	8
Pencurian atau Penipuan/ Theft or Fraud	-	-	-	-
Pencurian Ranmor/ Motorized Vehicle Theft	2	1	1	1
Senpi/ Firearms	-	-	1	1
Illegal Logging	3	1	1	-
Lingkungan Hidup/ Living Environment	-	-	3	2
Penipuan / Fraud	1	-	-	1
Penggelapan/ Embezzlement	1	-	3	2
Perjudian/ Gambling	1	2	-	-
Lalai Mengakibatkan MD/ Neglect Results in Death on The Spot	-	-	-	-
Laka Kerja/ Work accident	-	-	-	-
Sajam/ Sharp Weapon	3	3	2	3
Narkoba (Sabu-sabu)/ Drugs (shabu-shabu)	20	14	15	11

Lanjutan Tabel/*Continued Table 4.4.5*

Jenis Kejahatan <i>Type of Criminal</i>	2018		2019	
	JTP	STP	JTP	STP
(1)	(2)	(3)	(4)	(5)
UU Kesehatan/ <i>Health Act</i>	1	-	-	-
Penyerobotan Tanah/ <i>Land Grabbing</i>	-	-	-	-
Pengancaman dan rusak/ <i>Threatening and Damage</i>	-	-	-	-
Pengancaman dengan Pemerasan/ <i>Threats with Extortion</i>	1	1	1	1
Pengeroyokan/ <i>Beatings</i>	-	2	3	3
Pemerasan/ <i>Extortion</i>	-	-	-	-
Pengrusakan/ <i>Destruction</i>	-	-	1	1
Pencabulan/ <i>Sexual Abuse</i>	1	1	-	-
Persetubuhan/ <i>Intercourse</i>	-	-	-	-
Pengancaman/ <i>Threats</i>	-	-	-	-
Perzinahan/ <i>Adultery</i>	1	-	-	-
Uang Palsu/ <i>Counterfeit Money</i>	-	-	-	-
Pemalsuan/ <i>Counterfeiting</i>	-	-	-	-
Pemeriksaan/ <i>Rape</i>	-	-	-	-
Korupsi/ <i>Corruption</i>	2	2	1	-
IL Mining	-	3	3	4
KDRT/ <i>Domestic Violence</i>	-	-	2	-
Temu Mayat/ <i>Corpse Gathering</i>	-	-	3	1
Melarikan Perempuan dan Perbuatan Tidak Menyenangkan atau Perzinahan/ <i>Running Away Women and Unpleasant Acts or Adultery</i>	-	-	-	-
Penganiayaan dan Percobaan Perkosaan/ <i>Persecution and Rape Trial</i>	-	-	-	-

Lanjutan Tabel/Continued Table 4.4.5

Jenis Kejahatan <i>Type of Criminal</i>	2018		2019	
	JTP	STP	JTP	STP
(1)	(2)	(3)	(4)	(5)
UU Perlindungan Anak/ <i>Child Protection Act</i>	5	5	8	12
Penganiayaan dan Persetubuhan Anak di bawah Umur/ <i>Child Abuse and Copulation Underage</i>	-	-	-	-
BBM	3	-	-	-
Orang Tenggelam/ <i>Drowning People</i>	-	-	-	-
Penemuan Tengkorak Manusia/ <i>Discovery of the Human Skull</i>	-	-	-	-
Kebakaran/ <i>Fire</i>	-	1	1	-
Perbuatan Tidak Enak/ <i>Unpalatable Deeds</i>	-	-	-	-
Gantung Diri/ <i>Hanged Oneself</i>	-	-	-	-
Penyumpahan Anak/ <i>Child Slaughter</i>	-	-	-	-
Meninggal Diduga Keracunan Gas/ <i>Died Suspected of Gas Poisoning</i>	-	-	-	-
Pembakaran/ <i>Combustion</i>	1	1	-	-
Perdagangan/ <i>Trading</i>	-	-	-	-
Jumlah/Total	68	60	69	61

Sumber/Source: Kantor Polres Gunung Mas/District Police Office of Gunung Mas Regency

4.5 AGAMA DAN SOSIAL LAINNYA RELIGION AND OTHER SOCIAL AFFAIRS

Tabel 4.5.1 Jumlah Jemaah Haji yang Diberangkatkan¹ ke Tanah Suci Mekah Menurut Kecamatan di Kabupaten Gunung Mas, 2016-2019
Number of Hajj Pilgrims Departured¹ to the Holyhand of Mecca by Subdistrict in Gunung Mas Regency, 2016-2019

Kecamatan Subdistrict	2016			2017		
	Laki-Laki Male	Perempuan Female	Jumlah Total	Laki-Laki Male	Perempuan Female	Jumlah Total
(1)	(2)	(3)	(4)	(5)	(6)	(7)
Manuhing	-	-	-	-	-	-
Manuhing Raya	-	-	-	-	-	-
Rungan	-	-	-	-	-	-
Rungan Hulu	-	-	-	-	-	-
Rungan Barat	-	-	-	-	-	-
Sepang	-	-	-	-	-	-
Mihing Raya	-	-	-	-	-	-
Kurun	-	-	-	2	1	3
Tewah	-	-	-	-	-	-
Kahayan Hulu Utara	-	-	-	1	1	2
Damang Batu	-	-	-	-	-	-
Miri Manasa	-	-	-	-	-	-
Gunung Mas	-	-	-	3	2	5

Lanjutan Tabel/Continued Table 4.5.3

Kecamatan Subdistrict	2018			2019		
	Laki-Laki Male	Perempuan Female	Jumlah Total	Laki-Laki Male	Perempuan Female	Jumlah Total
(1)	(8)	(9)	(10)	(11)	(12)	(13)
Manuhing	-	-	-	-	-	-
Manuhing Raya	-	-	-	-	-	-
Rungan	-	-	-	-	-	-
Rungan Hulu	-	-	-	-	-	-
Rungan Barat	-	-	-	-	-	-
Sepang	-	-	-	-	-	-
Mihing Raya	-	-	-	-	-	-
Kurun	1	2	3	3	3	6
Tewah	-	-	-	-	-	-
Kahayan Hulu Utara	1	1	2	-	-	-
Damang Batu	-	-	-	-	-	-
Miri Manasa	-	-	-	-	-	-
Gunung Mas	2	3	5	3	3	6

Sumber/Source: Kementerian Agama Kabupaten Gunung Mas/Ministry of Religious Affairs of Gunung Mas Regency

Tabel
Table 4.5.2

**Nikah, Talak dan Cerai Menurut Kecamatan di Kabupaten
Gunung Mas, 2016-2019**
*Number of Marriages and Divorces by Subdistricts in
Gunung Mas Regency, 2016-2019*

Kecamatan Subdistrict	Nikah ^{1,2,3} Marriages ^{1,2,3}			
	2016	2017	2018	2019
(1)	(2)	(3)	(4)	(5)
Manuhing	10	16	-	20
Manuhing Raya	-	-	-	-
Rungan	13	18	24	31
Rungan Hulu	-	-	-	-
Rungan Barat	-	-	-	-
Sepang	21	23	18	14
Mihing Raya	-	-	-	-
Kurun	13	36	46	66
Tewah	17	20	31	14
Kahayan Hulu Utara	2	3	6	5
Damang Batu	-	-	-	-
Miri Manasa	-	-	-	-
Gunung Mas	76	116	125	150

Lanjutan Tabel/Continued Table 4.5.2

Kecamatan Subdistrict	Talak dan Cerai ^{2,4} Divorces ^{2,4}							
	2016 ⁵	2017 ⁵	2018			2019		
			Cerai Talak Divorce by Talak	Cerai Talak Divorce by Talak	Jumlah Total	Cerai Talak Divorce by Talak	Cerai Talak Divorce by Talak	Jumlah Total
(1)	(6)	(7)	(8)	(9)	(10)	(11)	(12)	(13)
Manuhing	-	-	-	-	1	1
Manuhing Raya	-	-	-	-	-	-
Rungan	-	-	-	-	-	-
Rungan Hulu	-	-	-	-	-	-
Rungan Barat	-	-	-	-	-	-
Sepang	-	-	-	-	-	-
Mihing Raya	-	-	-	-	2	2
Kurun	-	-	-	3	11	14
Tewah	-	-	-	1	7	8
Kahayan Hulu Utara	-	-	-	-	1	1
Damang Batu	-	-	-	-	-	-
Miri Manasa	-	-	-	-	-	-
Gunung Mas	-	-	-	4	22	26

Lanjutan Tabel/Continued Table 4.5.2

Kecamatan Subdistrict	Rujuk ^{1,2,3} Reconciliation ^{1,2,3}			
	2016	2017	2018	2019
(1)	(14)	(15)	(16)	(17)
Manuhing	-	-	-	-
Manuhing Raya	-	-	-	-
Rungan	-	-	-	-
Rungan Hulu	-	-	-	-
Rungan Barat	-	-	-	-
Sepang	-	-	-	-
Mihing Raya	-	-	-	-
Kurun	-	-	-	-
Tewah	-	-	-	-
Kahayan Hulu Utara	-	-	-	-
Damang Batu	-	-	-	-
Miri Manasa	-	-	-	-
Gunung Mas	-	-	-	-

Catatan/Note: ¹Termasuk bedolah (nikah di luar KUA)/Including registration conducted outside the Religious Affairs Office (KUA)

²Hanya untuk yang beragama Islam/Applies only for moslem

³Data masih bergabung dengan Pengadilan Agama Kapuas/The data were included in Kapuas Religious Court

Sumber/Source: ³Kementerian Agama Kabupaten Gunung Mas /Ministry of Religious Affairs of Gunung Mas Regency

⁴Pengadilan Agama Kuala Kurun per/Kuala Kurun Religious Court

Tabel 4.5.3 Jumlah Perceraian Menurut Faktor Menurut Kecamatan di Kabupaten Gunung Mas, 2019
Number of Divorces by Factors by Subdistrict in Gunung Mas Regency, 2019

Kecamatan Subdistrict	Zina Adultery	Mabuk Drunk	Madat Drug Abuse	Judi Gambling	Meninggal- kan Salah Satu Pihak Split Up	Dihukum Penjara Jail
(1)	(2)	(3)	(4)	(5)	(6)	(7)
Manuhing	-	-	-	-	1	-
Manuhing Raya	-	-	-	-	-	-
Rungan	-	-	-	-	-	-
Rungan Hulu	-	-	-	-	-	-
Rungan Barat	-	-	-	-	-	-
Sepang	-	-	-	-	-	-
Mihing Raya	-	-	-	-	2	-
Kurun	-	-	-	-	1	-
Tewah	-	-	-	-	1	1
Kahayan Hulu Utara	-	-	-	-	-	-
Damang Batu	-	-	-	-	-	-
Miri Manasa	-	-	-	-	-	-
Gunung Mas	-	-	-	-	5	1

Lanjutan Tabel/*Continued Table 4.5.3*

Kecamatan Subdistrict	Poligami Polygamy	Kekerasan Dalam Rumah Tangga Domestic Violence	Cacat Badan Disability	Perselisihan dan Pertengkaran Terus Menerus Constant Disputes and Quarrel
(1)	(8)	(9)	(10)	(11)
Manuhing	-	-	-	-
Manuhing Raya	-	-	-	-
Rungan	-	-	-	-
Rungan Hulu	-	-	-	-
Rungan Barat	-	-	-	-
Sepang	-	-	-	-
Mihing Raya	-	-	-	-
Kurun	-	-	-	12
Tewah	-	-	-	5
Kahayan Hulu Utara	-	-	-	1
Damang Batu	-	-	-	-
Miri Manasa	-	-	-	-
Gunung Mas	-	-	-	18

Lanjutan Tabel/Continued Table 4.5.3

Kecamatan Subdistrict	Kawin Paksa Forced Marriage	Murtad Apostate	Ekonomi Economy	Lain-lain Others	Jumlah Total
(1)	(12)	(13)	(14)	(15)	(16)
Manuhing	-	-	-	-	1
Manuhing Raya	-	-	-	-	-
Rungan	-	-	-	-	-
Rungan Hulu	-	-	-	-	-
Rungan Barat	-	-	-	-	-
Sepang	-	-	-	-	-
Mihing Raya	-	-	-	-	2
Kurun	-	-	1	-	14
Tewah	-	1	-	-	8
Kahayan Hulu Utara	-	-	-	-	1
Damang Batu	-	-	-	-	-
Miri Manasa	-	-	-	-	-
Gunung Mas	-	1	1	-	26

Sumber/Source: Pengadilan Agama Kuala Kurun per/Kuala Kurun Religious Court

Tabel 4.5.4 Jumlah Penduduk Menurut Kecamatan dan Agama yang Dianut di Kabupaten Gunung Mas, 2019
Population by Subdistrict and Religion in Gunung Mas Regency, 2019

Kecamatan Subdistrict	Islam Moslem	Protestan Protestant	Katolik Catholic	Hindu Hindu
(1)	(2)	(3)	(4)	(5)
Manuhing	4 154	5 049	450	1 263
Manuhing Raya	301	4 560	106	1 571
Rungan	3 412	6 322	299	2 187
Rungan Hulu	491	4 420	8	2 834
Rungan Barat	1 127	3 066	280	2 513
Sepang	1 426	6 422	176	636
Mihing Raya	630	5 664	77	1 285
Kurun	9 419	22 110	941	1 833
Tewah	4 964	16 031	179	1 326
Kahayan Hulu Utara	939	6 567	128	1 431
Damang Batu	123	3 920	74	1 505
Miri Manasa	137	3 289	22	887
Gunung Mas	27 123	87 420	2 740	19 271

Lanjutan Tabel/*Continued Table 4.5.4*

Kecamatan Subdistrict	Budha Buddha	Konghucu Konghucu	Lainnya Others	Jumlah Total
(1)	(6)	(7)	(8)	(9)
Manuhing	-	-	24	10 940
Manuhing Raya	-	-	22	6 560
Rungan	1	-	8	12 229
Rungan Hulu	1	-	9	7 763
Rungan Barat	1	1	16	7 004
Sepang	3	-	-	8 663
Mihing Raya	1	-	8	7 665
Kurun	2	-	9	34 314
Tewah	3	-	-	22 503
Kahayan Hulu Utara	1	-	-	9 066
Damang Batu	-	-	-	5 622
Miri Manasa	-	-	-	4 335
Gunung Mas	13	1	96	136 664

Sumber/*Source*: Kementerian Agama Kabupaten Gunung Mas/*Ministry of Religious Affairs of Gunung Mas Regency*

Tabel
Table 4.5.5

Jumlah Tokoh Agama Menurut Kecamatan dan Agama yang Dianut di Kabupaten Gunung Mas, 2019
Religious Figures by Subdistrict and Religion in Gunung Mas Regency, 2019

Kecamatan Subdistrict	Islam ¹ Islam ¹	Protestan ² Protestant ²	Katolik ³ Catholic ³	Hindu ⁴ Hindu ⁴	Budha ⁵ Buddhist ⁵	Konghucu ⁶ Konghucu ⁶
(1)	(2)	(3)	(4)	(5)	(6)	(7)
Manuhing	7	8	-	9	-	-
Manuhing Raya	-	2	-	5	-	-
Rungan	10	7	-	13	-	-
Rungan Hulu	-	3	-	8	-	-
Rungan Barat	4	-	-	14	-	-
Sepang	7	6	3	9	-	-
Mihing Raya	1	4	1	25	-	-
Kurun	20	23	5	12	-	-
Tewah	9	13	5	5	-	-
Kahayan Hulu Utara	8	6	-	7	-	-
Damang Batu	1	-	-	6	-	-
Miri Manasa	1	6	-	5	-	-
Gunung Mas	68	78	14	118	-	-

Catatan/Note: ¹ Kyai/tuan guru/habib/da'i/mubaligh, dll/Kyai/tuan guru/habib/da'i/mubaligh, etc

² Pendeta, dll/Pendeta, etc

³ Uskup/pastur/romo, dll/Uskup/pastur/romo, etc

⁴ Pandita/pinandita/empu, dll/Pandita/pinandita/empu, etc

⁵ Biku/Bikuni, dll/Biku/Bikuni, etc

⁶ Biku, dll/Biku, etc

Sumber/Source: Kementerian Agama Kabupaten Gunung Mas/Ministry of Religious Affairs of Gunung Mas Regency

Tabel 4.5.6 Jumlah Tempat Peribadatan Menurut Kecamatan di Kabupaten Gunung Mas, 2019
Table 4.5.6 Number of Places of Worship by Subdistrict and Religion in Gunung Mas Regency, 2019

Kecamatan Subdistrict	Masjid Mosque	Mushola Pray Room	Gereja Protestan Protestant Church	Gereja Katholik Catholic Church	Pura Temple	Vihara
(1)	(2)	(3)	(4)	(5)	(6)	(7)
Manuhing	10	2	14	1	3	-
Manuhing Raya	1	-	18	-	3	-
Rungan	4	3	16	1	9	-
Rungan Hulu	1	-	14	-	8	-
Rungan Barat	3	2	13	1	8	-
Sepang	4	-	15	3	6	-
Mihing Raya	2	-	17	1	7	-
Kurun	13	13	51	2	5	-
Tewah	4	8	38	3	5	-
Kahayan Hulu Utara	1	-	25	-	6	-
Damang Batu	1	-	13	1	3	-
Miri Manasa	1	-	16	-	3	-
Gunung Mas	45	28	250	13	66	-

Sumber/Source: Kementerian Agama Kabupaten Gunung Mas/Ministry of Religious Affairs of Gunung Mas Regency

Tabel
Table 4.5.7**Jumlah Desa¹/Kelurahan yang Mengalami Bencana Alam²
Menurut Kecamatan di Kabupaten Gunung Mas, 2011-
2018**
**Number of Villages¹ that Had Natural Disaster² by
Subdistrict in Gunung Mas Regency, 2011-2018**

Kecamatan Subdistrict	Banjir/Flood		
	2011	2014	2018
(1)	(2)	(3)	(4)
Manuhing	-	2	5
Manuhing Raya	-	2	3
Rungan	-	-	5
Rungan Hulu	-	2	7
Rungan Barat	...	-	6
Sepang	-	4	4
Mihing Raya	-	1	3
Kurun	-	6	14
Tewah	-	2	12
Kahayan Hulu Utara	-	6	11
Damang Batu	-	-	7
Miri Manasa	-	-	3
Gunung Mas	-	25	80

Lanjutan Tabel/Continued Table 4.5.7

Kecamatan Subdistrict	Gempa Bumi/Earthquake		
	2011	2014	2018
(1)	(5)	(6)	(7)
Manuhing	-	-	-
Manuhing Raya	-	-	-
Rungan	-	-	-
Rungan Hulu	-	-	-
Rungan Barat	...	-	-
Sepang	-	-	-
Mihing Raya	-	-	-
Kurun	-	-	-
Tewah	-	-	-
Kahayan Hulu Utara	-	-	-
Damang Batu	-	-	-
Miri Manasa	-	-	-
Gunung Mas	-	-	-

Lanjutan Tabel/*Continued Table 4.5.7*

Kecamatan <i>Subdistrict</i>	Tanah Longsor/ <i>Landslide</i>		
	2011	2014	2018
(1)	(8)	(9)	(10)
Manuhing	-	1	-
Manuhing Raya	-	-	-
Rungan	-	-	-
Rungan Hulu	-	-	1
Rungan Barat	...	-	-
Sepang	-	-	-
Mihing Raya	-	-	-
Kurun	-	1	3
Tewah	-	-	-
Kahayan Hulu Utara	-	-	1
Damang Batu	-	-	-
Miri Manasa	-	-	1
Gunung Mas	-	2	6

Catatan/*Note*: ¹ Desa pada tabel ini termasuk Unit Permukiman Transmigrasi (UPT) yang masih dibina oleh kementerian terkait dan nagari di Kabupaten/Kota Sumatera Barat/*Villages in this table are included in Transmigration Settlement Unit which is still fostered by the relevant ministries and the nagari in the Province of Sumatera Barat*

² Terjadi dalam tiga tahun terakhir sampai dengan saat pencacahan/*Occured during the last three years by the time of enumeration*

Sumber/*Source*: BPS, Pendataan Potensi Desa (Podes)/*BPS-Statistics Indonesia, Village Potential Data Collecting*

Tabel 4.5.8 Jumlah Kejadian Bencana Alam Menurut Kecamatan di Kabupaten Gunung Mas, 2019
Table Number of natural disaster events by Subdistrict in Gunung Mas Regency, 2019

Kecamatan Subdistrict	Gempa Bumi Earthquake	Letusan Gunung Api Volcanic Eruption	Tsunami Tsunami	Tanah Longsor Landslide	Banjir Floods	Banjir Bandang Flash Floods
(1)	(2)	(3)	(4)	(5)	(6)	(7)
Manuhing	-	-	-	-	-	-
Manuhing Raya	-	-	-	-	1	-
Rungan	-	-	-	-	1	-
Rungan Hulu	-	-	-	-	1	-
Rungan Barat	-	-	-	-	1	-
Sepang	-	-	-	-	1	-
Mihing Raya	-	-	-	-	1	-
Kurun	-	-	-	-	1	-
Tewah	-	-	-	-	1	-
Kahayan Hulu Utara	-	-	-	-	-	-
Damang Batu	-	-	-	-	1	-
Miri Manasa	-	-	-	-	-	-
Gunung Mas	-	-	-	-	9	-

Lanjutan Tabel/*Continued Table 4.5.8*

Kecamatan Subdistrict	Kekeringan Drought	Kebakaran Hutan dan Lahan Forest and Land Fires	Angin Puting Beliung Tornado	Gelombang Pasang Tidal Wave	Abrasi Abrasion
(1)	(8)	(9)	(10)	(11)	(12)
Manuhing	-	2	-	-	-
Manuhing Raya	-	-	-	-	-
Rungan	-	1	-	-	-
Rungan Hulu	-	-	-	-	-
Rungan Barat	-	1	-	-	-
Sepang	-	-	-	-	-
Mihing Raya	-	7	-	-	-
Kurun	-	75	-	-	-
Tewah	-	5	-	-	-
Kahayan Hulu Utara	-	-	-	-	-
Damang Batu	-	1	-	-	-
Miri Manasa	-	1	-	-	-
Gunung Mas	-	93	-	-	-

Sumber/Source: Badan Penanggulangan Bencana Daerah/National Agency for Disaster Management

Tabel 4.5.9 **Jumlah Korban yang Diakibatkan Bencana Alam Menurut Kecamatan di Kabupaten Gunung Mas, 2019**
Table 4.5.9 **Number of Victims Due to Natural Disaster by Subdistrict in Gunung Mas Regency, 2019**

Kecamatan Subdistrict	Gempa Bumi/Earthquake		
	Meninggal dan Hilang Fatality and Missing	Luka-Luka Casualty	Terdampak dan Mengungsi Affected and Evacuated
(1)	(2)	(3)	(4)
Manuhing	-	-	-
Manuhing Raya	-	-	-
Rungan	-	-	-
Rungan Hulu	-	-	-
Rungan Barat	-	-	-
Sepang	-	-	-
Mihing Raya	-	-	-
Kurun	-	-	-
Tewah	-	-	-
Kahayan Hulu Utara	-	-	-
Damang Batu	-	-	-
Miri Manasa	-	-	-
Gunung Mas	-	-	-

Lanjutan Tabel/*Continued Table* 4.5.9

Kecamatan <i>Subdistrict</i>	Letusan Gunung Api/ <i>Volcanic Eruption</i>		
	Meninggal dan Hilang <i>Fatality and Missing</i>	Luka-Luka <i>Casualty</i>	Terdampak dan Mengungsi <i>Affected and Evacuated</i>
(1)	(5)	(6)	(7)
Manuhing	-	-	-
Manuhing Raya	-	-	-
Rungan	-	-	-
Rungan Hulu	-	-	-
Rungan Barat	-	-	-
Sepang	-	-	-
Mihing Raya	-	-	-
Kurun	-	-	-
Tewah	-	-	-
Kahayan Hulu Utara	-	-	-
Damang Batu	-	-	-
Miri Manasa	-	-	-
Gunung Mas	-	-	-

Lanjutan Tabel/Continued Table 4.5.9

Kecamatan <i>Subdistrict</i>	Tsunami/Tsunami		
	Meninggal dan Hilang <i>Fatality and Missing</i>	Luka-Luka <i>Casualty</i>	Terdampak dan Mengungsi <i>Affected and Evacuated</i>
(1)	(8)	(9)	(10)
Manuhing	-	-	-
Manuhing Raya	-	-	-
Rungan	-	-	-
Rungan Hulu	-	-	-
Rungan Barat	-	-	-
Sepang	-	-	-
Mihing Raya	-	-	-
Kurun	-	-	-
Tewah	-	-	-
Kahayan Hulu Utara	-	-	-
Damang Batu	-	-	-
Miri Manasa	-	-	-
Gunung Mas	-	-	-

Lanjutan Tabel/*Continued Table* 4.5.9

Kecamatan <i>Subdistrict</i>	Tanah Longsor/ <i>Landslide</i>		
	Meninggal dan Hilang <i>Fatality and Missing</i>	Luka-Luka <i>Casualty</i>	Terdampak dan Mengungsi <i>Affected and Evacuated</i>
(1)	(11)	(12)	(13)
Manuhing	-	-	-
Manuhing Raya	-	-	-
Rungan	-	-	-
Rungan Hulu	-	-	-
Rungan Barat	-	-	-
Sepang	-	-	-
Mihing Raya	-	-	-
Kurun	-	-	-
Tewah	-	-	-
Kahayan Hulu Utara	-	-	-
Damang Batu	-	-	-
Miri Manasa	-	-	-
Gunung Mas	-	-	-

Lanjutan Tabel/Continued Table 4.5.9

Kecamatan <i>Subdistrict</i>	Banjir/Floods		
	Meninggal dan Hilang <i>Fatality and Missing</i>	Luka-Luka <i>Casualty</i>	Terdampak dan Mengungsi <i>Affected and Evacuated</i>
(1)	(14)	(15)	(16)
Manuhing	-	-	-
Manuhing Raya	-	-	1 336
Rungan	-	-	2 576
Rungan Hulu	-	-	2 124
Rungan Barat	-	-	1 310
Sepang	-	-	2 168
Mihing Raya	-	-	391
Kurun	-	-	5 107
Tewah	-	-	4 804
Kahayan Hulu Utara	-	-	-
Damang Batu	-	-	303
Miri Manasa	-	-	-
Gunung Mas	-	-	20 119

Lanjutan Tabel/*Continued Table* 4.5.9

Kecamatan <i>Subdistrict</i>	Banjir Bandang/ <i>Flash Floods</i>		
	Meninggal dan Hilang <i>Fatality and Missing</i>	Luka-Luka <i>Casualty</i>	Terdampak dan Mengungsi <i>Affected and Evacuated</i>
(1)	(17)	(18)	(19)
Manuhing	-	-	-
Manuhing Raya	-	-	-
Rungan	-	-	-
Rungan Hulu	-	-	-
Rungan Barat	-	-	-
Sepang	-	-	-
Mihing Raya	-	-	-
Kurun	-	-	-
Tewah	-	-	-
Kahayan Hulu Utara	-	-	-
Damang Batu	-	-	-
Miri Manasa	-	-	-
Gunung Mas	-	-	-

Lanjutan Tabel/Continued Table 4.5.9

Kecamatan <i>Subdistrict</i>	Kekeringan/Drought		
	Meninggal dan Hilang <i>Fatality and Missing</i>	Luka-Luka <i>Casualty</i>	Terdampak dan Mengungsi <i>Affected and Evacuated</i>
(1)	(20)	(21)	(22)
Manuhing	-	-	-
Manuhing Raya	-	-	-
Rungan	-	-	-
Rungan Hulu	-	-	-
Rungan Barat	-	-	-
Sepang	-	-	-
Mihing Raya	-	-	-
Kurun	-	-	-
Tewah	-	-	-
Kahayan Hulu Utara	-	-	-
Damang Batu	-	-	-
Miri Manasa	-	-	-
Gunung Mas	-	-	-

Lanjutan Tabel/*Continued Table* 4.5.9

Kecamatan <i>Subdistrict</i>	Kebakaran Hutan dan Lahan/ <i>Forest and Land Fires</i>		
	Meninggal dan Hilang <i>Fatality and Missing</i>	Luka-Luka <i>Casualty</i>	Terdampak dan Mengungsi <i>Affected and Evacuated</i>
(1)	(23)	(24)	(25)
Manuhing	-	-	-
Manuhing Raya	-	-	-
Rungan	-	-	-
Rungan Hulu	-	-	-
Rungan Barat	-	-	-
Sepang	-	-	-
Mihing Raya	-	1	-
Kurun	-	-	-
Tewah	-	-	-
Kahayan Hulu Utara	-	-	-
Damang Batu	-	-	-
Miri Manasa	-	-	-
Gunung Mas	-	1	-

Lanjutan Tabel/Continued Table 4.5.9

Kecamatan <i>Subdistrict</i>	Angin Puting Beliung/ <i>Tornado</i>		
	Meninggal dan Hilang <i>Fatality and Missing</i>	Luka-Luka <i>Casualty</i>	Terdampak dan Mengungsi <i>Affected and Evacuated</i>
(1)	(26)	(27)	(28)
Manuhing	-	-	-
Manuhing Raya	-	-	-
Rungan	-	-	-
Rungan Hulu	-	-	-
Rungan Barat	-	-	-
Sepang	-	-	-
Mihing Raya	-	-	-
Kurun	-	-	-
Tewah	-	-	-
Kahayan Hulu Utara	-	-	-
Damang Batu	-	-	-
Miri Manasa	-	-	-
Gunung Mas	-	-	-

Lanjutan Tabel/*Continued Table* 4.5.9

Kecamatan <i>Subdistrict</i>	Gelombang Pasang/ <i>Tidal Wave</i>		
	Meninggal dan Hilang <i>Fatality and Missing</i>	Luka-Luka <i>Casualty</i>	Terdampak dan Mengungsi <i>Affected and Evacuated</i>
(1)	(29)	(30)	(31)
Manuhing	-	-	-
Manuhing Raya	-	-	-
Rungan	-	-	-
Rungan Hulu	-	-	-
Rungan Barat	-	-	-
Sepang	-	-	-
Mihing Raya	-	-	-
Kurun	-	-	-
Tewah	-	-	-
Kahayan Hulu Utara	-	-	-
Damang Batu	-	-	-
Miri Manasa	-	-	-
Gunung Mas	-	-	-

Lanjutan Tabel/Continued Table 4.5.9

Kecamatan Subdistrict	Abrasi/Abrasion		
	Meninggal dan Hilang Fatality and Missing	Luka-Luka Casualty	Terdampak dan Mengungsi Affected and Evacuated
(1)	(32)	(33)	(34)
Manuhing	-	-	-
Manuhing Raya	-	-	-
Rungan	-	-	-
Rungan Hulu	-	-	-
Rungan Barat	-	-	-
Sepang	-	-	-
Mihing Raya	-	-	-
Kurun	-	-	-
Tewah	-	-	-
Kahayan Hulu Utara	-	-	-
Damang Batu	-	-	-
Miri Manasa	-	-	-
Gunung Mas	-	-	-

Sumber/Source: Badan Penanggulangan Bencana Daerah/National Agency for Disaster Management

Tabel
Table 4.5.10

Jumlah Penerima Bantuan (Kepala Keluarga) dan Anggaran Bantuan Sosial Pangan Menurut Kecamatan di Kabupaten Gunung Mas, Januari-Agustus 2019
Number of Aid Recipients (Head of Household) and Food Social Assistance Budget by Subdistrict in Gunung Mas Regency, January-August 2019

Kecamatan Subdistrict	Jumlah Penerima Bantuan (Kepala Keluarga) Number of Beneficiaries (head of household)		Jumlah Anggaran Beras (kg/bulan) Rice Budget Amount (kg/month)	
	Rencana Planning	Realisasi Realization	Rencana Planning	Realisasi Realization
(1)	(2)	(3)	(4)	(5)
Manuhing	246	246	2 460	2 460
Manuhing Raya	221	221	2 210	2 210
Rungan	129	129	1 290	1 290
Rungan Hulu	188	188	1 880	1 880
Rungan Barat	166	166	1 660	1 660
Sepang	151	151	1 510	1 510
Mihing Raya	85	83	850	830
Kurun	332	332	3 320	3 320
Tewah	507	506	5 070	5 060
Kahayan Hulu Utara	309	308	3 090	3 080
Damang Batu	104	104	1 040	1 040
Miri Manasa	185	184	1 850	1 840
Gunung Mas	2 623	2 618	26 230	26 180

Sumber/Source: Dinas Sosial Kabupaten Gunung Mas/Social Office of Gunung Mas Regency

Tabel 4.5.11 Jumlah Penerima Bantuan (Kepala Keluarga) dan Anggaran Bantuan Sosial Pangan Menurut Kecamatan di Kabupaten Gunung Mas, September-Desember 2019
Number of Aid Recipients (Head of Household) and Food Social Assistance Budget by Subdistrict in Gunung Mas Regency, September-December 2019

Kecamatan Subdistrict	Jumlah Penerima Bantuan (Kepala Keluarga) Number of Beneficiaries (head of household)		Jumlah Anggaran (rupiah) Rice Budget Amount (thousand)	
	Rencana Planning	Realisasi Realization	Rencana Planning	Realisasi Realization
(1)	(2)	(3)	(4)	(5)
Manuhing	246	225	27 060 000	24 750 000
Manuhing Raya	221	221	24 310 000	24 310 000
Rungan	129	117	14 190 000	12 870 000
Rungan Hulu	188	141	20 680 000	15 510 000
Rungan Barat	166	166	18 260 000	18 260 000
Sepang	151	149	16 610 000	16 390 000
Mihing Raya	85	74	9 350 000	8 140 000
Kurun	332	320	36 520 000	35 200 000
Tewah	507	497	55 770 000	54 670 000
Kahayan Hulu Utara	309	309	33 990 000	33 990 000
Damang Batu	104	79	11 440 000	8 690 000
Miri Manasa	185	142	20 350 000	15 620 000
Gunung Mas	2 623	2 440	288 530 000	268 400 000

Catatan/Note: 273 penerima bantuan gagal buka rekening kolektif di Bank Rakyat Indonesia

Sumber/Source: Dinas Sosial Kabupaten Gunung Mas/Social Office of Gunung Mas Regency

Tabel
Table 4.5.12**Jumlah Kantor Polisi Menurut Kecamatan di Gunung Mas,
2018 dan 2019**
*Number of Police Office by Subdistrict in Gunung Mas
Regency, 2018 and 2019*

Kecamatan Subdistrict	Polsek/Polsekta Sector		Pos Polisi Police Post	
	2018	2019	2018	2019
(1)	(2)	(3)	(4)	(5)
Manuhing	1	1	-	-
Manuhing Raya	-	-	-	-
Rungan	1	1	-	-
Rungan Hulu	-	-	-	-
Rungan Barat	-	-	-	-
Sepang	1	1	1	1
Mihing Raya	-	-	1	1
Kurun	1	1	1	1
Tewah	1	1	-	-
Kahayan Hulu Utara	1	1	-	-
Damang Batu	-	-	-	-
Miri Manasa	-	-	-	-
Gunung Mas	6	6	3	3

Sumber/Source: Kementerian Sosial, Data Bantuan Sosial, data dikutip dari <https://databansos.kemsos.go.id/2> Juli 2019

Tabel 4.5.13 **Jumlah Organisasi Pemuda Menurut Jenis Organisasinya di Kabupaten Gunung Mas, 2018 dan 2019**
Table **Number of Youth Organization by Kind of Organizations in Gunung Mas Regency, 2018 and 2019**

Jenis Organisasi Kind of Organization		2018	2019
(1)		(2)	(3)
1.	KNPI	1	1
2.	AMPI	-	-
3.	PPI	1	1
4.	IPNU	-	-
5.	Pemuda Anshor	-	-
6.	Pemuda Katolik	-	-
7.	Pramuka	67	67
8.	PMR	-	-
9.	Karang Taruna	16	16
10.	HMI	-	-
11.	GMKI	-	-
12.	HIPMI	-	-
13.	IPPNU	-	-
14.	PMII	-	-
15.	Pemuda Pancasila	1	1
16.	Pemuda Muslimin	-	-
17.	Pemuda Demokrat	-	-
18.	Pemuda Panca Marga	-	-
19.	Pemuda Muhammadiyah	-	-
20.	FKPPI	-	-
Jumlah/Total		86	86

Sumber/Source: Dinas Pendidikan, Kepemudaan dan Olahraga Kabupaten Gunung Mas/Education, Youth and Sport Office of Gunung Mas Regency

Tabel
Table 4.5.14**Jumlah Fasilitas Olahraga Menurut Kecamatan dan Jenis Fasilitas di Kabupaten Gunung Mas, 2019**
Number of Sport Facility by Subdistrict and Kind of Facilities in Gunung Mas Regency, 2019

Kecamatan Subdistrict	Stadion Olahraga	Gedung Olahraga Gymnasium	Lapangan Sepak Bola Football Field	Lapangan Basket Basketball Field
(1)	(2)	(3)	(4)	(5)
Manuhing	-	-	6	-
Manuhing Raya	-	1	2	-
Rungan	-	-	4	1
Rungan Hulu	-	-	-	-
Rungan Barat	-	-	-	-
Sepang	-	-	4	-
Mihing Raya	-	-	1	-
Kurun	1	-	13	1
Tewah	-	-	4	1
Kahayan Hulu Utara	-	-	3	1
Damang Batu	-	-	-	-
Miri Manasa	-	-	1	-
Gunung Mas	1	1	38	4

Lanjutan Tabel/Continued Table 4.5.14

Kecamatan Subdistirt	Lapangan Bulutangkis Badminton	Lapangan Futsal	Lapangan Voli Volleyball Court	Billyard	Sirkuit Motor Motor Circuit
(1)	(6)	(7)	(8)	(9)	(10)
Manuhing	7	-		1	-
Manuhing Raya	5	-		5	-
Rungan	11	-		4	-
Rungan Hulu	3	-		2	-
Rungan Barat	5	-		7	-
Sepang	5	-		5	-
Mihing Raya	11	-		9	-
Kurun	7	1		11	1
Tewah	5	-		8	-
Kahayan Hulu Utara	2	-		-	-
Damang Batu	3	-		6	-
Miri Manasa	-	-		-	-
Gunung Mas	64	1		58	1

Lanjutan Tabel/*Continued Table* 4.5.14

Kecamatan <i>Subdistirt</i>	Lapangan Tenis <i>Tennis Court</i>	Tenis Meja	Pusat Kebugaran	Panjat Tebing	Bela Diri
(1)	(11)	(12)	(13)	(14)	(15)
Manuhing	-	5	-	-	1
Manuhing Raya	-	1	-	-	-
Rungan	-	5	-	-	1
Rungan Hulu	-	-	-	-	-
Rungan Barat	-	1	-	-	-
Sepang	-	1	-	-	1
Mihing Raya	-	2	-	-	-
Kurun	2	6	1	1	-
Tewah	-	5	-	-	2
Kahayan Hulu Utara	-	2	-	-	-
Damang Batu	-	1	-	-	-
Miri Manasa	-	4	-	-	1
Gunung Mas	2	33	1	1	6

Sumber/*Source*: Dinas Pendidikan, Kepemudaan dan Olahraga Kabupaten Gunung Mas/*Education, Youth and Sport Office of Gunung Mas Regency*

4.6 KEMISKINAN POVERTY

Tabel 4.6.1 **Garis Kemiskinan, Jumlah, dan Persentase Penduduk Miskin di Kabupaten Gunung Mas, 2011-2019**
Poverty Line, Number, and Percentage of Poor People in Gunung Mas Regency, 2011-2019

Tahun ¹ Year ¹	Garis Kemiskinan (rupiah/kapita/bulan) Poverty Line (rupiah/capita/month)	Jumlah Penduduk Miskin (ribu) Number of Poor People (thousand)	Persentase Penduduk Miskin Percentage of Poor People
(1)	(2)	(3)	(4)
2011	263 356	7,05	7,12
2012	288 794	6,75	6,56
2013	317 979	7,28	6,90
2014	341 141	7,24	6,70
2015	356 866	6,75	6,17
2016	365 198	6,55	5,85
2017	388 415	6,67	5,83
2018	388 864	5,96	5,10
2019	403 045	5,86	4,91

Catatan/Note: ¹ Referensi waktu adalah Maret/Time Reference applied is March

Sumber/Source: BPS, Survei Sosial Ekonomi Nasional (Susenas)/BPS- Statistics Indonesia, National Socioeconomic Survey

Tabel
Table 4.6.2

Indeks Kedalaman Kemiskinan dan Indeks Keparahan Kemiskinan di Kabupaten Gunung Mas, 2011-2019
Poverty Gap Index and Poverty Severity Index in Gunung Mas Regency, 2011-2019

Tahun ¹ Year ¹	Indeks Kedalaman Kemiskinan Poverty Gap Index	Indeks Keparahan Kemiskinan Poverty Severity Index
(1)	(2)	(3)
2011	0,91	0,19
2012	1,34	0,59
2013	0,83	0,13
2014	0,56	0,07
2015	1,10	0,31
2016	0,60	0,13
2017	0,72	0,12
2018	0,87	0,24
2019	0,99	0,26

Catatan/Note: ¹ Referensi waktu adalah Maret/Time Reference applied is March

Sumber/Source: BPS, Survei Sosial Ekonomi Nasional (Susenas)/BPS- Statistics Indonesia, National Socioeconomic Survey

Tabel
Table 4.6.3**Capaian Indeks Pembangunan Manusia dan Indikator Pendukungnya di Kabupaten Gunung Mas , 2014-2019**
Performance of Indicators Human Development Index and Supporters Indicator in Gunung Mas Regency, 2014-2019

Indikator Indicator	2014	2015	2016	2017	2018	2019
(1)	(2)	(3)	(4)	(5)	(6)	(7)
Umur Harapan Hidup/ <i>Life Expectancy</i>	69,59	69,89	70,02	70,15	70,24	70,23
Harapan Lama Sekolah/ <i>Expected Years of Schooling</i>	10,82	11,44	11,74	11,75	11,76	11,77
Rata-rata Lama Sekolah/ <i>Mean Years of Schooling</i>	8,74	8,93	8,94	8,96	8,97	9,03
Pengeluaran Per Kapita/ <i>Expenditure per Capita</i>	9 965	10 044	10 155	10 276	10 504	10 822
IPM/HDI	68,13	69,24	69,73	69,95	70,23	70,65

Sumber/Source: BPS, Survei Sosial Ekonomi Nasional (Susenas) Maret/BPS- Statistics Indonesia, National Socioeconomic Survey in March

5

PERTANIAN, KEHUTANAN, PETERNAKAN & PERIKANAN AGRICULTURE, FORESTRY, LIVESTOCK, & FISHERY

Populasi Ternak di Kabupaten Gunung Mas, 2019
Livestock Population in Gunung Mas Regency, 2019

Populasi ternak sapi meningkat 3 persen dibandingkan tahun sebelumnya
Population of beef cattle increased 3 percent compared to the previous year

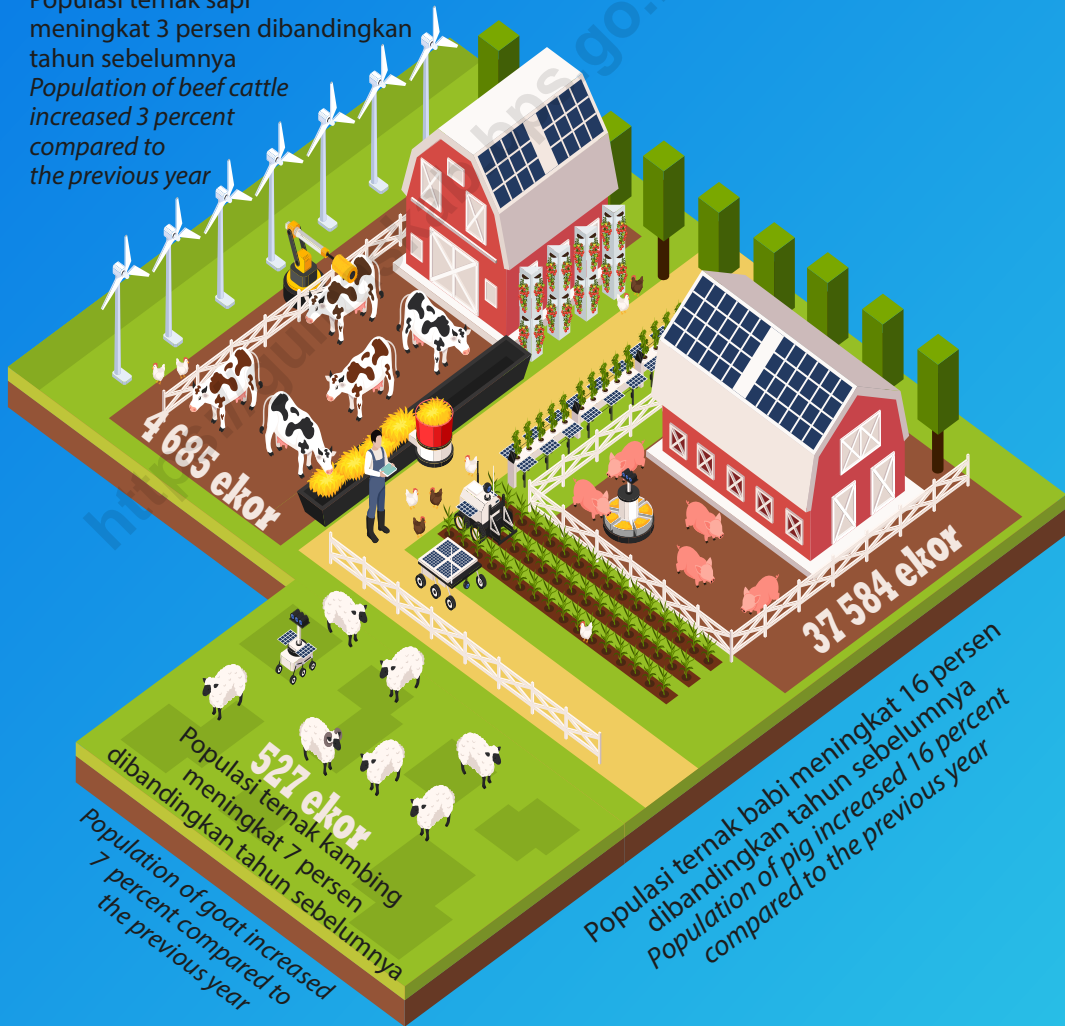
4 685 ekor

37 584 ekor

527 ekor

Populasi ternak kambing meningkat 7 persen dibandingkan tahun sebelumnya
Population of goat increased 7 percent compared to the previous year

Populasi ternak babi meningkat 16 persen dibandingkan tahun sebelumnya
Population of pig increased 16 percent compared to the previous year



PENJELASAN TEKNIS

1. **Lahan sawah** adalah lahan pertanian yang berpetak-petak dan dibatasi oleh pematang (galengan), saluran untuk menahan/ menyalurkan air, yang biasanya ditanami padi sawah tanpa memandang dari mana diperoleh atau status lahan tersebut. Lahan yang dimaksud termasuk lahan yang terdaftar di Pajak Bumi Bangunan, luran Pembangunan Daerah, lahan bengkok, lahan serobotan, lahan rawa yang ditanami padi dan lahan bekas tanaman tahunan yang telah dijadikan sawah, baik yang ditanami padi, palawija atau tanaman semusim lainnya.
2. **Tegal/Kebun** adalah lahan pertanian bukan sawah (lahan kering) yang ditanami tanaman semusim atau tahunan dan terpisah dengan halaman sekitar rumah serta penggunaannya tidak berpindah pindah.
3. **Ladang/Huma** adalah lahan pertanian bukan sawah (lahan kering) yang biasanya ditanami tanaman semusim dan penggunaannya hanya semusim atau dua musim, kemudian akan ditinggalkan bila sudah tidak subur lagi (berpindah-pindah). Kemungkinan lahan ini beberapa tahun kemudian akan dikerjakan kembali jika sudah subur.
4. **Lahan yang sementara tidak diusahakan** adalah lahan yang

TECHNICAL NOTES

1. **Wetland** is agricultural land that separated by small dykes to resist water, where the main crop is usually wetland paddy without considering where it is got from or the status of the land. It includes the land that is registered at land income tax office, regional development contribution, 'bengkok' land, illegal ownership, swamps for rice cultivation, and annual crop land mark that has been used as rice field, which are both planted with paddy, secondary crops or the other seasonal crops.
2. **Dry field/Garden** is an dryland (unirrigated land) which is planted with seasonal or annual crops and separately from the yard around the house without shifting.
3. **Unirrigated agricultural field /Shifting cultivation land** is dryland (unirrigated land) that usually is cultivated for seasonal crops and utilized only for one or two seasons, then it will be left when it is not fertile (shifting). Maybe, this land will be used again in a few years if it has been fertile.
4. **Temporarily unused land is land** that is regularly used but

biasanya diusahakan tetapi untuk sementara (lebih dari 1 (satu) tahun tetapi kurang dari atau sama dengan 2 (dua) tahun) tidak diusahakan, termasuk lahan sawah yang tidak diusahakan selama lebih dari 2 (dua) tahun.

5. Data pokok tanaman pangan yang dikumpulkan adalah luas panen dan produktivitas (hasil per hektar). **Produksi tanaman pangan** merupakan hasil perkalian antara luas panen dengan produktivitas. Pengumpulan data luas panen dilakukan setiap bulan dengan pendekatan area kecamatan di seluruh wilayah Gunung Mas. Pengumpulan data produktivitas dilakukan melalui pengukuran langsung pada plot ubinan berukuran 2½ m x 2½ m. Pengumpulan data produktivitas dilakukan setiap subround (empat bulanan) pada waktu panen petani.

6. Data produksi padi dan palawija yang disajikan adalah dalam kualitas: gabah kering giling (padi), pipilan kering (jagung), biji kering (kedelai dan kacang tanah), dan umbi basah (ubi kayu dan ubi jalar).

7. **Tanaman sayuran dan buah-buahan semusim**

Tanaman sayuran semusim adalah tanaman sumber vitamin, garam mineral dan lain-lain yang dikonsumsi dari bagian tanaman yang berupa daun, bunga, buah,

temporarily (more than a year but less or equal than twoyears) is unused, it includes wetland that is not cultivated more than two years.

5. *The main food crops data collected consists of harvested area and productivity (yield per hectare). **Food crops production** is generated by harvested area multiplied by productivity. The harvested area data is collected every month using Subdistrict area approach in all Subdistrict in Gunung Mas. The productivity data collection is conducted by a direct measurement in 2½m x 2½m crop cutting plot. The productivity measurement is conducted in every subround (four monthly) at the time when farmers are harvesting their crops.*

6. *Production of paddy and secondary crops data are presented in the form of: dry unhusked rice (paddy), dry loose maize (maize), dry shells crops (soybeans and peanuts), and fresh roots (cassava and sweet potatoes).*

7. **Seasonal vegetable and fruit plants**

Seasonal vegetable plants are plants which are the sources of vitamin, mineral salt, etc, consumed from the part of the plant in the form of leaf, flower,

dan umbinya, yang berumur kurang dari satu tahun.

Tanaman buah-buahan semusim adalah tanaman sumber vitamin, garam mineral, dan lain-lain yang dikonsumsi dari bagian tanaman yang berupa buah, berumur kurang dari satu tahun, tidak berbentuk pohon/rumpun tetapi menjalar dan berbatang lunak.

8. Tanaman buah-buahan dan sayuran tahunan

Tanaman buah-buahan tahunan adalah tanaman sumber vitamin, garam mineral, dan lain-lain yang dikonsumsi dari bagian tanaman yang berupa buah dan merupakan tanaman tahunan. Tanaman sayuran tahunan adalah tanaman sumber vitamin, garam mineral, dan lain-lain yang dikonsumsi dari bagian tanaman yang berupa daun dan atau buah yang berumur lebih dari satu tahun.

9. Tanaman biofarmaka adalah tanaman yang bermanfaat untuk obat-obatan, kosmetik, dan kesehatan yang dikonsumsi atau digunakan dari bagian-bagian tanaman seperti daun, batang, buah, umbi (rimpang) ataupun akar.

10. Tanaman hias adalah tanaman yang mempunyai nilai keindahan baik bentuk, warna daun, tajuk maupun bunganya, sering digunakan untuk penghias pekarangan dan lain sebagainya.

fruit, and root with the age of less than one year.

Seasonal fruit plants are plants which are the sources of vitamin, mineral salt, etc, consumed from the part of the plant in the form of fruits. These plants are creeps with the age of less than one year.

8. Annual fruit and vegetable plants

Annual fruit plants are plants which are the sources of vitamin, contained mineral salt, etc, consumed from the part of plant in the form of fruit and more than one year of age.

Annual vegetable plants are plants which are the sources of vitamin, contained mineral salt, etc, consumed from the part of the plant in the form of vegetable and more than one year of age.

9. Medicinal plants are plants which are useful for medicine. It is consumed from part of the plant such as leaf, flower, fruit, tuber, and root.

10. Ornamental plants are plants which have a beauty value, either in shape, colour of leaf or crown of flower, and they are often used as a yard decorator.

11. Luas panen tanaman hortikultura adalah luas tanaman sayuran, buah-buahan, biofarmaka, dan tanaman hias yang diambil hasilnya/dipanen pada periode pelaporan.

12. Luas panen untuk tanaman sayuran adalah luas tanaman yang dipanen sekaligus/habis/dibongkar dan luas tanaman yang dipanen berkali-kali (lebih dari satu kali)/belum habis. Tanaman yang dipanen sekaligus/ habis/dibongkar adalah tanaman yang sehabis panen langsung dibongkar/ dicabut, terdiri dari bawang merah, bawang putih, bawang daun, kentang, kol/kubis, kembang kol, petsai/sawi, wortel, lobak, dan kacang merah.

Tanaman yang dipanen berkali-kali (lebih dari satu kali)/belum habis adalah tanaman yang pemanenannya lebih dari satu kali dan biasanya dibongkar apabila panen terakhir sudah tidak memadai lagi, terdiri dari: kacang panjang, cabe besar, cabe rawit, jamur, tomat, terung, buncis, ketimun, labu siam, kangkung, bayam, melon, semangka, dan blewah.

13. Produksi hortikultura adalah hasil menurut bentuk produk dari setiap tanaman sayuran, buah-buahan, biofarmaka dan tanaman hias yang diambil berdasarkan luas yang dipanen/tanaman

11. Harvested area of horticulture is area which vegetable, fruit, medicinal and ornamental plant of crop harvested during the period of report.

12. Harvested area of vegetables is area of entirely plant harvested/ demolished and plant harvested several times/undemolished. Entirely plants harvested/ demolished are plants usually harvested once and demolished to be substituted by other plants, consisting of: shallots, garlic, leeks, potato, cabbage, cauli flower, mustard green, carrots, chinese radish, and red kidney beans.

Plants harvested several times/ undemolished are plants usually harvested more than once and demolished in the case that the last harvest was economically not profitable. They consist of: yard long beans, chili, small chili, mushroom, tomatoes, egg plant, french beans, cucumber, pumpkin/ chajota, swamp cabbage, spinach, melon, watermelon, and blewah .

13. Horticulture production is the standard production quantity form of vegetable, fruit, medicinal and ornamental plant based on harvested area/the number of production plants reported

- yang menghasilkan pada bulan/triwulan laporan.
14. Data perkebunan besar dikumpulkan oleh BPS setiap bulan secara lengkap (sensus bulanan) dengan sistem surat pos. Khusus untuk tanaman kelapa, cengkeh, dan kapok, datanya diperoleh dari Direktorat Jenderal Perkebunan. Data perkebunan rakyat juga diperoleh dari Direktorat Jenderal Perkebunan.
 15. Penghitungan luas tanaman perkebunan besar adalah pada keadaan akhir tahun dan tidak termasuk yang luasnya kurang dari 5 hektar.
 16. Bentuk produksi perkebunan adalah; karet kering (karet), buah (kelapa), dan tandan buah segar (kelapa sawit).
 17. Data Statistik Kehutanan sebagian besar merupakan data sekunder yang bersumber dari Dinas Kehutanan
 18. Berdasarkan Undang-Undang No. 41 Tahun 1999 tentang Kehutanan, kawasan hutan dibagi ke dalam kelompok Hutan Konservasi, Hutan Lindung, dan Hutan Produksi.
 19. **Hutan Konservasi** adalah kawasan hutan dengan ciri khas tertentu, yang mempunyai fungsi pokok pengawetan keanekaragaman tumbuhan dan satwa serta ekosistemnya.
 20. **Hutan Lindung** adalah kawasan hutan yang mempunyai fungsi pokok sebagai perlindungan
- monthly/quarterly.*
14. *Data on estates are collected by the BPS every month on complete basis through a mailing system. Data on coconut, clove, and kapok, as well as on smallholder plantation, are acquired from the Directorate General of Estates.*
 15. *Planted areas of estates refer to condition at the end of the year, and exclude areas less than 5 hectares.*
 16. *Form plantation production is; dry rubber (rubber), fruit (coconut), and fresh fruit bunches (palm).*
 17. *Most of forestry statistics are secondary data obtained from the Forestry Service Office.*
 18. *In accordance to the Act on Forestry No. 41/1999, forest area is categorized as Conservation Forest, Protection Forest and Production Forest.*
 19. **Conservation Forest** is a forest area having specific characteristic established for the purposes of conservation of animal and plant species as well as their ecosystem.
 20. **Protection Forest** is a forest area designated to serve life support system, maintain hydrological

sistem penyangga kehidupan untuk mengatur tata air, mencegah banjir, mengendalikan erosi, mencegah intrusi air laut, dan memelihara kesuburan tanah.

21. Hutan Produksi adalah kawasan hutan yang mempunyai fungsi pokok memproduksi hasil hutan. Hutan produksi terdiri dari Hutan Produksi Tetap (HP), Hutan Produksi Terbatas (HPT), dan Hutan Produksi yang dapat dikonversi.

22. Izin Usaha Pemanfaatan Hasil Hutan Kayu (IUPHHK) pada hutan alam adalah izin untuk memanfaatkan hutan produksi yang kegiatannya terdiri dari pemanenan atau penebangan, penanaman, pemeliharaan, pengamanan, pengolahan, dan pemasaran hasil hutan kayu. IUPHHK dapat diberikan kepada perorangan, koperasi, badan usaha swasta, dan BUMN/BUMD.

23. Hutan Konservasi dibagi menjadi:

Area Suaka Margasatwa terdiri dari Suaka Alam Ketat dan Suaka Margasatwa.

Kawasan konservasi alam terdiri dari Taman Nasional (TN), Taman Hutan Raya (THR), dan Taman Rekreasi Alam (TWA);

Game Hunting Park (TB)

Game Hunting Park adalah area hutan yang dikhususkan untuk rekreasi berburu game.

24. Produksi hasil hutan utama yang dihasilkan dari hutan

system, prevent of flood, erosion control, seawater intrusion, and maintain soil fertility.

21. Production Forest is a forest area designated mainly to promote sustainable forest production. Production forest is classified as permanent production forest, limited production forest, and convertible production forest.

22. Business License for Timber Forest Product Utilization (IUPHHK) in natural forests is a permit to utilize production forests whose activities consist of harvesting or felling, planting, maintaining, securing, processing, and marketing wood forest products. IUPHHK can be given to individuals, cooperatives, private business entities, and BUMN / BUMD.

23. Conservation Forest is divided into:

Sanctuary Reserve area consists of Strict Nature Reserve and Wildlife Sanctuary.

Nature conservation area consists of National Park (TN), Grand Forest Park (THR), and Nature Recreation Park (TWA);

Game Hunting Park (TB)

Game Hunting Park is forest area devoted for game hunting recreation.

24. The main product of commercial forest operation is log. The log

adalah kayu bulat. Produksi kayu bulat ini dihasilkan dari hutan alam melalui kegiatan perusahaan Hak Pengusahaan Hutan (HPH/IUPHHK), kegiatan ijin pemanfaatan kayu (IPK) dalam rangka pembukaan wilayah hutan, pembangunan Hutan Tanaman Industri (HTI), serta kegiatan hutan rakyat.

25. **Kayu Gergajian** merupakan kayu hasil konversi kayu bulat dengan menggunakan mesin gergaji, mempunyai bentuk yang teratur dengan sisi-sisi sejajar dan sudut-sudutnya siku dengan ketebalan tidak lebih dari 6 cm dan kadar air tidak lebih dari 18 persen. Kayu gergajian yang diolah langsung dari kayu bulat, wajib didukung dengan dokumen yang sah.
 26. **Kayu Lapis** adalah panel kayu yang tersusun dari lapisan veneer dibagian luarnya, sedangkan dibagian intinya (core) bisa berupa veneer atau material lain, diikat dengan lem kemudian di-press (ditekan) sedemikian rupa sehingga menjadi panel yang kuat. Termasuk dalam artian ini adalah kayu lapis yang dilapisi lagi dengan material lain.
 27. Data populasi ternak dan kegiatan pemotongan ternak bersumber dari Dinas Pertanian dan Ketahanan Pangan Kabupaten Gunung Mas.
 28. **Data statistik perikanan** merupakan data sekunder yang
- is harvested from various sources such as natural forest granted to concessionaires (IUPHHK/HPH), land clearing activities (IPK), industrial forest plantation (HTI) and community forest.
 25. **Sawn Timber** Constitutes a sawmill product derived from logs as raw material. The product is characterized with regular forms having parallel sides at right angle to each other, thickness not more than 6 cm and moisture content not to exceed 18 percent. Sawn timber produced directly from logs must be certified by a legal document.
 26. **Plywood** is wood panel consisting of layers pressed together in between veneers; the core may be veneer or some other material, bound together with glue and pressed tightly together to make a strong panel. Included to this definition is plywood covered with other materials.
 27. Data of domestic livestock population and slaughtered activity are obtain from the Agriculture and Food Security Office of Gunung Mas Regency.
 28. **Fishery Statistics** are secondary data obtained from Fishery Office

bersumber dari Dinas Perikanan Kabupaten Gunung Mas. Statistik perikanan dibedakan atas data Perikanan Tangkap dan Perikanan Budidaya. Perikanan Tangkap diklasifikasikan atas penangkapan ikan di laut dan penangkapan ikan di perairan umum. Perikanan Budidaya diklasifikasikan atas jenis budidaya yaitu budidaya laut, tambak, kolam, karamba, jaring apung, dan sawah.

29. Rumah Tangga Perikanan Tangkap adalah rumah tangga yang melakukan kegiatan penangkapan ikan/binatang air lainnya/tanaman air dengan tujuan sebagian/seluruh hasilnya untuk dijual.

30. Rumah Tangga Perikanan Budidaya adalah rumah tangga yang melakukan kegiatan budidaya ikan/binatang air lainnya/tanaman air dengan tujuan sebagian/seluruh hasilnya untuk dijual.

of Gunung Mas Regency. Fishery statistics are categorized into capture fisheries and aquaculture. Capture fisheries are further classified into marine capture fisheries and inland open water capture fisheries. Aquaculture are further classified into several types of culture: marine culture, brackish water pond, fresh water pond, cage, floating net, and fish breeding in paddy fields.

29. A capture fishery household is a household conducting activities in catching fishes/other aquatic animals/aquatic plants, for which the products are wholly or partly to be sold.

30. An aquaculture fishery household is a household conducting activities in culturing fishes/other aquatic animals/aquatic plants, for which the products are wholly or partly to be sold. different types of parameters.

ULASAN

Sejak tahun 2016, BPS mengeluarkan moratorium angka luas panen dan produksi tanaman pangan karena metode penghitungan sedang dikaji ulang. Pada tahun 2018, BPS dapat mengeluarkan angka luas panen dan produksi berdasarkan hasil metode Kerangka Sampel Area (KSA).

Berdasarkan hasil KSA, produksi padi GKG di Kabupaten Gunung Mas tahun 2019 adalah sebesar 3.817,57 ton, dengan luas panen sebesar 1.557,68 hektar.

Pada tahun 2019, produksi sayuran di Kabupaten Gunung Mas didominasi oleh cabai, kacang panjang, ketimun, dan terung. Apabila dibandingkan dengan tahun 2018, hanya komoditas ketimun saja yang mengalami kenaikan produksi pada tahun 2019. Produksi ketimun mengalami peningkatan dari 373 kuintal 492 kuintal (31,90 persen), walaupun luas panennya mengalami penurunan dari 34 hektar menjadi 28 hektar (21,43 persen).

Produksi cabai tahun 2019 sebesar 452 kuintal dengan luas panen cabai sebesar 41 hektar, dan rata-rata produktivitas 11,02 kuintal per hektar. Dibandingkan tahun 2018, terjadi penurunan produksi sebesar 302 kuintal (40 persen), penurunan produktivitas sebesar 18,13 persen, dan penurunan luas panen sebesar 26,79 persen.

Untuk tanaman perkebunan, tanaman karet masih menjadi tanaman yang paling banyak berproduksi di

DESCRIPTION

Since 2016, BPS issued a moratorium on harvested area and food crop production because the methodology is being reviewed. In 2018, BPS may issue the harvested and production area figures based on results of the Area Sampling Frame (ASF) method.

Based on the results of ASF method, paddy production in Gunung Mas Regency in 2019 was 3,817.57 ton, with a harvested area about 1,557.68 hectares.

In 2019, vegetable production in Gunung Mas Regency was dominated by chili, long beans, cucumber, and eggplant. If compared to 2018, only cucumber commodity experienced an increased production in 2019. Production of cucumber was increased from 373 quintal to 492 quintal (31.90 percent), although the harvested area was decreased from 34 hectare to 28 hectare (21.43 percent)

Production of chili in 2019 was 452 quintal with the harvested area was 42 hectares, and the average of productivity of 13.46 quintal per hectare. Compared to 2018, production was decreased 302 quintal (40 percent), due to decreased productivity 18.13 percent and decreased in harvested area was 26.79 percent.

For estate crops, rubber has still be the most productive plants in 2019. It was looks from number of production

tahun 2019. Hal ini terlihat dari jumlah produksi karet pada tahun 2019 sebesar 20.273 ton dengan menggunakan luas areal sebesar 68.378 hektar.

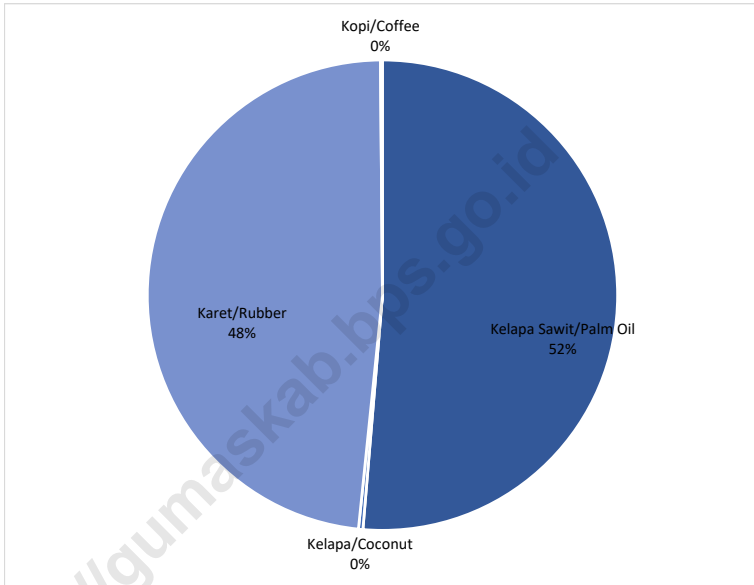
Berdasarkan data yang dihimpun dari Dinas Pertanian Kabupaten Gunung Mas, populasi Babi yang ada di Gunung Mas pada tahun 2019 berjumlah 37.584 ekor, mengalami peningkatan sebesar 16,13 persen dibandingkan dengan tahun sebelumnya. Selanjutnya populasi Sapi, Kambing, dan Kerbau masing-masing berjumlah 4.685, 527, dan 218 ekor.

rubber in 2019 about 20,273 ton using an area about 68,378 hectares.

Based on Agriculture Office of Gunung Mas Regency data, the pig population in Gunung Mas in 2019 amounted to 37,584, an increased about 16.13 percent compared to the previous year. Furthermore, the population of beef cattle, goat, and buffalo each amounted to 4,685, 527, and 218.

Gambar 5.1
Figures

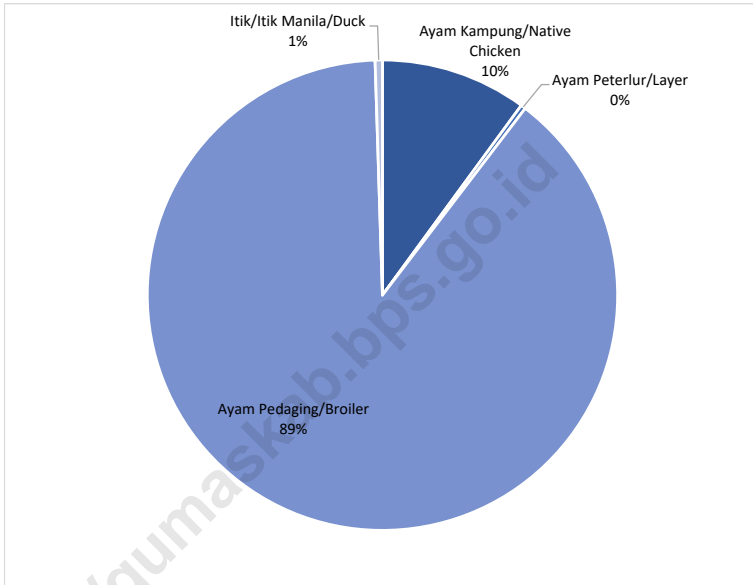
Persentase Luas Areal Tanaman Perkebunan di Kabupaten Gunung Mas (persen), 2019
Percentage of Planted Area of Estate Crops in Gunung Mas Regency (percent), 2019



Sumber/Source: Dinas Pertanian Kabupaten Gunung Mas/Agriculture Office of Gunung Mas Regency

Gambar 5.2
Figures

Persentase Produksi Daging Unggas di Kabupaten Gunung Mas (persen), 2019
Percentage of Production of Meat in Gunung Mas Regency (percent), 2019



Sumber/Source: Dinas Pertanian Kabupaten Gunung Mas/Agriculture Office of Gunung Mas Regency

5.1 TANAMAN PANGAN FOOD CROPS

Tabel 5.1.1 **Luas Panen, Produksi GKG, Produksi Padi¹, dan Konsumsi Beras di Kabupaten Gunung Mas, 2018 dan 2019**
Harvested Area, Production of Paddy, Production of Rice, and Consumption of Rice in Gunung Mas Regency, 2018 and 2019

Kecamatan Subdistrict	2018	2019
(1)	(2)	(3)
Luas Panen (ha)/ Harvested Area (ha)	966,07	1 557,68
Produksi Padi ¹ (ton)/ Paddy Production ¹ (ton)	2 165,74	3 817,57
Produksi Beras (ton)/ Rice Production (ton)	1 279,86	2 256,01
Konsumsi Beras (ton)/Rice Consumption (ton)	11 515,51	11 330,20
Neraca Beras (ton)/ Rice Balance (ton)	(10 235,65)	(9 074,19)

Catatan/Note: ¹ Produksi gabah kering giling/The production isin term of dry unhusked paddy

Sumber/Source: BPS, Survei Kerangka Area (KSA)BPS-Statistics Indonesia, Area Sampling Frame (ASF) Survey

Tabel 5.1.2 **Produksi Jagung dan Kedelai Menurut Subround di Kabupaten Gunung Mas (ton), 2018**
Table **Production of Maize and Soybeans by Subround (ton), 2018**

Subround Subround	Produksi Jagung (ton) Maize Production (ton)	Produksi Kedelai (ton) Soybeans Production (ton)
(1)	(2)	(3)
Januari-April <i>January-April</i>	69	–
Mei-Agustus <i>May-August</i>	4	–
September-Desember <i>September-December</i>	31	–
Januari-Desember <i>January-December</i>	104	–

Sumber/Source: BPS, Laporan Statistik Pertanian (SP) Tanaman Pangan/BPS-Statistics Indonesia, Agriculture Statistic Report of Food Crops

5.2 HORTIKULTURA HORTICULTURE

Tabel 5.2.1 **Luas Panen Tanaman Sayuran Menurut Kecamatan dan Jenis Tanaman di Kabupaten Gunung Mas (ha), 2018 dan 2019**
Harvested Area of Vegetables by Subdistrict and Kind of Plant in Gunung Mas Regency (ha), 2018 and 2019

Kecamatan Subdistrict	Bawang Merah/Shallot		Cabai/Chili	
	2018	2019	2018	2019
(1)	(2)	(3)	(4)	(5)
Manuhing	1	–	5	1
Manuhing Raya	–	–	7	5
Rungan	–	–	1	2
Rungan Hulu	–	–	1	6
Rungan Barat	–	1	3	5
Sepang	–	–	7	1
Mihing Raya	–	–	3	3
Kurun	8	4	4	4
Tewah	–	–	17	8
Kahayan Hulu Utara	–	–	3	3
Damang Batu	–	–	–	1
Miri Manasa	–	–	5	2
Gunung Mas	9	5	56	41

Lanjutan Tabel/Continued Table 5.2.1

Kecamatan Subdistrict	Kentang/Potato		Kubis/Cabbage	
	2018	2019	2018	2019
(1)	(6)	(7)	(8)	(9)
Manuhing	–	–	–	–
Manuhing Raya	–	–	–	–
Rungan	–	–	–	–
Rungan Hulu	–	–	–	–
Rungan Barat	–	–	–	–
Sepang	–	–	–	–
Mihing Raya	–	–	–	–
Kurun	–	–	–	–
Tewah	–	–	–	–
Kahayan Hulu Utara	–	–	–	–
Damang Batu	–	–	–	–
Miri Manasa	–	–	–	–
Gunung Mas	–	–	–	–

Lanjutan Tabel/*Continued Table* 5.2.1

Kecamatan Subdistrict	Petsai/Sawi/Chinese Cabbage/Mustard Green		Tomat/Tomato		Bawang Putih/Garlic	
	2018	2019	2018	2019	2018	2019
(1)	(10)	(11)	(12)	(13)	(14)	(15)
Manuhing	–	4	–	1	–	–
Manuhing Raya	–	–	–	–	–	–
Rungan	–	–	1	–	–	–
Rungan Hulu	–	–	–	–	–	–
Rungan Barat	–	–	–	–	–	–
Sepang	–	–	–	–	–	–
Mihing Raya	–	–	–	–	–	–
Kurun	1	4	–	–	–	–
Tewah	3	–	13	1	–	–
Kahayan Hulu Utara	–	–	–	–	–	–
Damang Batu	–	–	–	–	–	–
Miri Manasa	–	–	2	2	–	–
Nama Kabupaten/Kota	4	8	16	4	–	–

Lanjutan Tabel/Continued Table 5.2.1

Kecamatan Subdistrict	Kacang Panjang/ Long Beans		Ketimun/Cucumber		Terung/Eggplant	
	2018	2019	2018	2019	2018	2019
(1)	(16)	(17)	(18)	(19)	(20)	(21)
Manuhing	3	5	4	3	3	2
Manuhing Raya	4	6	3	1	2	5
Rungan	3	6	–	2	1	5
Rungan Hulu	5	5	–	4	–	5
Rungan Barat	2	3	1	–	6	3
Sepang	8	2	6	1	9	1
Mihing Raya	4	3	–	–	–	–
Kurun	4	4	3	3	1	2
Tewah	21	9	15	6	17	6
Kahayan Hulu Utara	5	5	–	3	3	2
Damang Batu	3	1	–	1	–	1
Miri Manasa	7	2	2	4	4	1
Gunung Mas	69	51	34	28	46	33

Sumber/Source: BPS, Statistik Pertanian Hortikultura SPH-SBS/BPS-Statistics Indonesia, Agricultural Statistic for Horticulture SPH-SBS

Tabel
Table 5.2.2**Produksi Tanaman Sayuran Menurut Kecamatan dan Jenis Tanaman di Kabupaten Gunung Mas (kuintal), 2018 dan 2019*****Production of Vegetables by Subdistrict and Kind of Plant in Gunung Mas Regency (quintal), 2018 dan 2019***

Kecamatan Subdistrict	Bawang Merah/Shallot		Cabai/Chili	
	2018	2019	2018	2019
(1)	(2)	(3)	(4)	(5)
Manuhing	10	–	67	8
Manuhing Raya	–	–	47	16
Rungan	–	–	25	12
Rungan Hulu	–	–	20	37
Rungan Barat	–	5	55	20
Sepang	–	–	52	8
Mihing Raya	–	–	24	24
Kurun	208	1 000	234	238
Tewah	–	–	81	30
Kahayan Hulu Utara	–	–	118	39
Damang Batu	–	–	–	2
Miri Manasa	–	–	31	18
Gunung Mas	218	1 005	754	452

Lanjutan Tabel/Continued Table 5.2.2

Kecamatan Subdistrict	Kentang/Potato		Kubis/Cabbage	
	2018	2019	2018	2019
(1)	(6)	(7)	(8)	(9)
Manuhing	-	-	-	-
Manuhing Raya	-	-	-	-
Rungan	-	-	-	-
Rungan Hulu	-	-	-	-
Rungan Barat	-	-	-	-
Sepang	-	-	-	-
Mihing Raya	-	-	-	-
Kurun	-	-	-	-
Tewah	-	-	-	-
Kahayan Hulu Utara	-	-	-	-
Damang Batu	-	-	-	-
Miri Manasa	-	-	-	-
Gunung Mas	-	-	-	-

Lanjutan Tabel/*Continued Table* 5.2.2

Kecamatan Subdistrict	Petsai/Sawi/Chinese Cabbage/Mustard Green		Tomat/Tomato		Bawang Putih/Garlic	
	2018	2019	2018	2019	2018	2019
(1)	(10)	(11)	(12)	(13)	(14)	(15)
Manuhing	–	14	–	3	–	–
Manuhing Raya	–	–	–	–	–	–
Rungan	–	–	5	–	–	–
Rungan Hulu	–	–	–	–	–	–
Rungan Barat	–	–	–	–	–	–
Sepang	–	–	–	–	–	–
Mihing Raya	–	–	–	–	–	–
Kurun	5	300	–	–	–	–
Tewah	10	–	38	2	–	–
Kahayan Hulu Utara	–	–	–	–	–	–
Damang Batu	–	–	–	–	–	–
Miri Manasa	–	–	3	6	–	–
Gunung Mas	15	314	46	11	–	–

Lanjutan Tabel/Continued Table 5.2.2

Kecamatan Subdistrict	Kacang Panjang/ Long Beans		Ketimun/Cucumber		Terung/Eggplant	
	2018	2019	2018	2019	2018	2019
(1)	(16)	(17)	(18)	(19)	(20)	(21)
Manuhing	59	28	55	28	10	9
Manuhing Raya	50	46	39	8	93	33
Rungan	38	29	–	27	25	24
Rungan Hulu	25	22	–	9	–	11
Rungan Barat	114	34	23	–	102	37
Sepang	57	8	50	3	104	5
Mihing Raya	51	18	–	–	–	–
Kurun	119	180	155	333	260	118
Tewah	92	37	42	12	58	20
Kahayan Hulu Utara	124	57	–	62	35	7
Damang Batu	21	2	–	2	–	4
Miri Manasa	63	8	9	8	15	7
Gunung Mas	813	469	373	492	702	275

Sumber/Source: BPS, Statistik Pertanian Hortikultura SPH-SBS/BPS-Statistics Indonesia, Agricultural Statistic for Horticulture SPH-SBS

Tabel
Table 5.2.3

Luas Panen Tanaman Sayuran dan Buah–Buahan Semusim Menurut Jenis Tanaman di Kabupaten Gunung Mas (ha), 2015-2019

Harvested Area of Seasonal Vegetables and Fruits by Kind of Plant in Gunung Mas Regency (ha), 2015-2019

Jenis Tanaman <i>Kind of Plants</i>	2015	2016	2017	2018	2019
(1)	(2)	(3)	(4)	(5)	(6)
Sayuran/Vegetables					
Bawang Daun/ <i>Wlech Onion</i>	...	–	–	–	–
Bawang Merah/ <i>Shallot</i>	...	–	–	9	5
Bawang Putih/ <i>Garlic</i>	...	–	–	–	–
Bayam/ <i>Spinach</i>	...	5	17	28	28
Buncis/ <i>Green Bean</i>	...	–	–	1	–
Cabai Besar/ <i>Chili (Capsicum Annum)</i>	...	1	3	–	–
Cabai Rawit/ <i>Chili (Capsicum Frutescens)</i>	...	20	25	56	41
Jamur/ <i>Mushroom</i>	...	–	–	39	25
Kacang Merah/ <i>Red Bean</i>	...	–	–	–	–
Kacang Panjang/ <i>Yarldlong Bean</i>	...	35	34	69	51
Kangkung/ <i>Kangkong</i>	...	15	10	42	35
Kembang Kol/ <i>Cauliflower</i>	...	–	–	–	–
Kentang/ <i>Potato</i>	...	–	–	–	–
Ketimun/ <i>Cumcumber</i>	...	10	8	34	28
Kubis/ <i>Cabbage</i>	...	–	–	–	–
Labu Siam/ <i>Chayote</i>	...	2	1	9	2
Lobak/ <i>Radish</i>	...	–	–	–	–
Paprika/ <i>Bell Pepper</i>	...	–	–	–	–
Petsai/ <i>Sawi/Chinese Cabbage</i>	...	11	2	4	8

Lanjutan Tabel/Continued Table 5.2.3

Jenis Tanaman Kind of Plants	2015	2016	2017	2018	2019
(1)	(2)	(3)	(4)	(5)	(6)
Terung/Eggplant	...	20	17	46	33
Tomat/Tomato	...	1	–	16	4
Wortel/Carrot	...	–	–	–	–
Buah-buahan/Fruits					
Blewah/Cantaloupe	...	–	–	–	–
Melon/Melon	...	–	–	–	–
Semangka/Watermelon	...	2	4	2	6
Stroberi/Strawberry	...	–	–	–	–

Sumber/Source: BPS, Statistik Pertanian Hortikultura SPH-SBS/BPS-Statistics Indonesia, Agricultural Statistic for Horticulture SPH-SBS

Tabel
Table 5.2.4

**Produksi Tanaman Sayuran dan Buah–Buahan Semusim
Menurut Jenis Tanaman (ton), 2015-2019**
*Production of Seasonal Vegetables and Fruits by Kind of
Plant (tons), 2015-2019*

Jenis Tanaman Kind of Plants	2015	2016	2017	2018	2019
(1)	(2)	(3)	(4)	(5)	(6)
Sayuran/Vegetables					
Bawang Daun/ <i>Scallion</i>	...	–	–	–	–
Bawang Merah/ <i>Shallots</i>	...	–	–	218	1 005
Bawang Putih/ <i>Garlic</i>	...	–	–	–	–
Bayam/ <i>Spinach</i>	...	18	55	86	105
Buncis/ <i>String Bean</i>	...	–	–	1	–
Cabai Besar/ <i>Chili/Big Chili</i>	...	2	11	–	–
Cabai Rawit/ <i>Chili/Cayenne Pepper</i>	...	138	211	754	452
Jamur/ <i>Mushroom</i>	...	–	–	163	791
Kacang Merah/ <i>Red Bean</i>	...	–	–	–	–
Kacang Panjang/ <i>Yarldlong Bean</i>	...	249	227	813	469
Kangkung/ <i>Kangkong</i>	...	34	22	241	125
Kembang Kol/ <i>Cauliflower</i>	...	–	–	–	–
Kentang/ <i>Potato</i>	...	–	–	–	–
Ketimun/ <i>Cumcumber</i>	...	108	36	373	492
Kubis/ <i>Cabbage</i>	...	–	–	–	–
Labu Siam/ <i>Chayote</i>	...	11	10	38	6
Lobak/ <i>Radish</i>	...	–	–	–	–
Paprika/ <i>Bell Pepper</i>	...	–	–	–	–
Petsai/ <i>Sawi/Chinese Cabbage/ Mustard Green</i>	...	66	08	15	314
Terung/ <i>Eggplant</i>	...	97	142	702	275

Lanjutan Tabel/Continued Table 5.2.4

Jenis Tanaman Kind of Plants	2015	2016	2017	2018	2019
(1)	(2)	(3)	(4)	(5)	(6)
Tomat/Tomato	...	6	-	46	11
Wortel/Carrot	...	-	-	-	-
Buah-buahan/Fruits					
Blewah/Cantaloupe	...	-	-	-	-
Melon/Melon	...	-	-	-	-
Semangka/Watermelon	...	32	92	35	135
Stroberi/Strawberry	...	-	-	-	-

Sumber/Source: BPS, Statistik Pertanian Hortikultura SPH-SBS/BPS-Statistics Indonesia, Agricultural Statistic for Horticulture SPH-SBS

Tabel
Table 5.2.5

Luas Panen Tanaman Biofarmaka Menurut Kecamatan dan Jenis Tanaman di Kabupaten Gunung Mas (m²), 2018 dan 2019

Harvested Area of Medicinal Plants by Subdistrict and Kind of Plant in Gunung Mas Regency (m²), 2018 and 2019

Kecamatan Subdistrict	Jahe/Ginger		Laos/Lengkuas/Galanga	
	2018	2019	2018	2019
(1)	(2)	(3)	(4)	(5)
Manuhing	200	–	250	–
Manuhing Raya	335	485	240	460
Rungan	202	140	312	420
Rungan Hulu	41	–	195	12
Rungan Barat	150	338	180	230
Sepang	20	–	20	500
Mihing Raya	12	10 000	10	–
Kurun	109	90	390	200
Tewah	50 000	12 500	40 000	5 000
Kahayan Hulu Utara	55	759	85	925
Damang Batu	30	620	30	300
Miri Manasa	300	7 900	150	7 950
Gunung Mas	51 454	32 832	41 862	15 997

Lanjutan Tabel/Continued Table 5.2.5

Kecamatan Subdistrict	Kencur/East Indian Galangal		Kunyit/Turmeric	
	2018	2019	2018	2019
(1)	(6)	(7)	(8)	(9)
Manuhing	250	–	200	–
Manuhing Raya	125	350	365	590
Rungan	331	137	150	280
Rungan Hulu	47	5	4	6
Rungan Barat	130	160	200	190
Sepang	–	–	10	500
Mihing Raya	–	–	10	–
Kurun	60	70	490	345
Tewah	20 000	2 500	20 000	2 500
Kahayan Hulu Utara	25	530	50	895
Damang Batu	5	320	50	500
Miri Manasa	–	1 660	100	1 900
Gunung Mas	20 973	5 732	21 629	7 706

Lanjutan Tabel/Continued Table 5.2.5

Kecamatan Subdistrict	Mahkota Dewa/ <i>Phaleria Macrocarpa</i>		Mengkudu/ <i>Pace/Indian Mulberry</i>	
	2018	2019	2018	2019
(1)	(10)	(11)	(12)	(13)
Manuhing	–	–	–	–
Manuhing Raya	–	–	–	–
Rungan	–	–	–	–
Rungan Hulu	–	–	–	–
Rungan Barat	–	–	–	–
Sepang	–	–	–	–
Mihing Raya	–	–	10	–
Kurun	12	10	–	25
Tewah	–	–	–	–
Kahayan Hulu Utara	–	–	–	–
Damang Batu	–	–	–	–
Miri Manasa	–	–	–	–
Gunung Mas	12	10	10	25

Sumber/Source: BPS, Statistik Pertanian Hortikultura SPH-TBF/BPS-Statistics Indonesia, Agricultural Statistic for Horticulture SPH-TBF

Tabel
Table 5.2.6

Produksi Tanaman Biofarmaka Menurut Kecamatan dan Jenis Tanaman di Kabupaten Gunung Mas (kg), 2018 and 2019

Production of Medicinal Plants by Subdistrict and Kind of Plant in Gunung Mas Regency (kg), 2018 and 2019

Kecamatan Subdistrict	Jahe/Ginger		Laos/Lengkuas/Galanga	
	2018	2019	2018	2019
(1)	(2)	(3)	(4)	(5)
Manuhing	60	–	100	–
Manuhing Raya	800	581	380	264
Rungan	175	670	270	776
Rungan Hulu	61	–	141	105
Rungan Barat	255	600	510	530
Sepang	70	–	100	180
Mihing Raya	12	10 000	12	–
Kurun	100	615	250	922
Tewah	22 600	3 000	29 300	1 800
Kahayan Hulu Utara	143	392	250	788
Damang Batu	23	620	100	300
Miri Manasa	90	2 688	90	4 374
Gunung Mas	24 389	19 166	31 503	10 039

Lanjutan Tabel/*Continued Table 5.2.6*

Kecamatan Subdistrict	Kencur/ <i>East Indian Galangal</i>		Kunyit/ <i>Turmeric</i>	
	2018	2019	2018	2019
(1)	(6)	(7)	(8)	(9)
Manuhing	85	–	86	–
Manuhing Raya	170	590	547	271
Rungan	150	487	133	695
Rungan Hulu	47	23	23	47
Rungan Barat	445	360	609	477
Sepang	–	–	50	215
Mihing Raya	–	–	10	–
Kurun	75	158	325	1 008
Tewah	14 200	850	22 200	1 076
Kahayan Hulu Utara	90	325	140	591
Damang Batu	13	300	69	500
Miri Manasa	–	925	50	1 463
Gunung Mas	15 275	4 018	24 242	6 343

Lanjutan Tabel/Continued Table 5.2.6

Kecamatan Subdistrict	Mahkota Dewa/ <i>Phaleria Macrocarpa</i>		Mengkudu/ <i>Pace/Indian Mulberry</i>	
	2018	2019	2018	2019
(1)	(10)	(11)	(12)	(13)
Manuhing	–	–	–	–
Manuhing Raya	–	–	–	–
Rungan	–	–	–	–
Rungan Hulu	–	–	–	–
Rungan Barat	–	–	–	–
Sepang	–	–	–	–
Mihing Raya	–	–	50	–
Kurun	210	240	–	45
Tewah	–	–	–	–
Kahayan Hulu Utara	–	–	–	–
Damang Batu	–	–	–	–
Miri Manasa	–	–	–	–
Gunung Mas	210	240	50	45

Sumber/Source: BPS, Statistik Pertanian Hortikultura SPH-TBF/BPS-Statistics Indonesia, Agricultural Statistic for Horticulture SPH-TBF

Tabel
Table 5.2.7**Luas Panen Tanaman Biofarmaka Menurut Jenis Tanaman
di Kabupaten Gunung Mas, 2016-2019**
**Harvested Area of Medicinal Plants by Kind of Plant in
Gunung Mas Regency, 2016-2019**

Jenis Tanaman Kind of Plants	Satuan Unit	2016	2017	2018	2019
(1)	(2)	(3)	(4)	(5)	(6)
Dlingo/Dringo/ <i>Calamus</i>	m ² /m ²	-	-	-	-
Jahe/ <i>Ginger</i>	m ² /m ²	1 196	18 994	51 454	32 832
Kapulaga/ <i>Java Cardamon</i>	m ² /m ²	-	-	-	-
Keji Beling/ <i>Verbenaceae</i>	m ² /m ²	-	-	-	-
Kencur/ <i>East Indian Galangal</i>	m ² /m ²	461	4 220	20 973	5 732
Kunyit/ <i>Turmeric</i>	m ² /m ²	686	11 973	21 629	7 706
Laos/Lengkuas/ <i>Galanga</i>	m ² /m ²	2 003	10 520	41 862	15 997
Lempuyang/ <i>Zingiber Aromaticum</i>	m ² /m ²	-	-	-	-
Lidah Buaya/ <i>Aloevera</i>	m ² /m ²	4	-	5	5
Mahkota Dewa/ <i>Phaleria Macrocarpa</i>	pohon/tree	3	10	12	10
Mengkudu/ <i>Pace/Indian Mulberry</i>	pohon/tree	-	-	10	25
Sambiloto/ <i>King of Bitter</i>	m ² /m ²	-	-	-	-
Temuireng/ <i>Black Turmeric</i>	m ² /m ²	-	-	-	-
Temukunci/ <i>Chinese Keys</i>	m ² /m ²	-	-	-	-
Temulawak/ <i>Java Turmeric</i>	m ² /m ²	-	-	-	-

Sumber/Source: BPS, Statistik Pertanian Hortikultura SPH-TBF/BPS-Statistics Indonesia, Agricultural Statistic for Horticulture SPH-TBF

Tabel 5.2.8 **Produksi Tanaman Biofarmaka Menurut Jenis Tanaman di Kabupaten Gunung Mas (kg), 2015-2019**
Production of Medicinal Plants by Kind of Plant in Gunung Mas Regency (kg), 2015-2019

Jenis Tanaman <i>Kind of Plants</i>	2015	2016	2017	2018	2019
(1)	(2)	(3)	(4)	(5)	(6)
Dlingo/Dringo/ <i>Calamus</i>	...	–	–	–	–
Jahe/ <i>Ginger</i>	...	1 852	16 600	24 389	19 166
Kapulaga/ <i>Java Cardamon</i>	...	–	–	–	–
Keji Beling/ <i>Verbenaceae</i>	...	–	–	–	–
Kencur/ <i>East Indian Galangal</i>	...	818	11 493	15 275	4 018
Kunyit/ <i>Turmeric</i>	...	1 548	16 859	24 242	6 343
Laos/Lengkuas/ <i>Galanga</i>	...	2 800	16 990	31 503	10 039
Lempuyang/ <i>Zingiber Aromaticum</i>	...	–	–	–	–
Lidah Buaya/ <i>Aloevera</i>	...	60	–	15	10
Mahkota Dewa/ <i>Phaleria Macrocarpa</i>	...	36	276	210	240
Mengkudu/ <i>Pace/Indian Mulberry</i>	...	–	–	50	45
Sambiloto/ <i>King of Bitter</i>	...	–	–	–	–
Temuireng/ <i>Black Turmeric</i>	...	–	–	–	–
Temukunci/ <i>Chinese Keys</i>	...	–	–	–	–
Temulawak/ <i>Java Turmeric</i>	...	–	–	–	–

Sumber/Source: BPS, Statistik Pertanian Hortikultura SPH-TBF/BPS-Statistics Indonesia, Agricultural Statistic for Horticulture SPH-TBF

Tabel
Table 5.2.9

**Luas Panen Tanaman Hias Menurut Kecamatan dan Jenis
Tanaman di Kabupaten Gunung Mas, 2018 dan 2019**
*Harvested Area of Ornamental Plants by Subdistrict and
Kind of Plant in Gunung Mas Regency, 2018 and 2019*

Kecamatan Subdistrict	Anggrek/ <i>Orchid</i> (m ² /m ²)		Krisan/ <i>Chrysantemum</i> (m ² /m ²)	
	2018	2019	2018	2019
(1)	(2)	(3)	(4)	(5)
Manuhing	–	–	–	–
Manuhing Raya	–	–	–	–
Rungan	–	–	–	–
Rungan Hulu	–	–	–	–
Rungan Barat	–	–	–	–
Sepang	–	–	–	–
Mihing Raya	–	–	–	–
Kurun	–	52	–	–
Tewah	–	–	–	–
Kahayan Hulu Utara	–	–	–	–
Damang Batu	–	–	–	–
Miri Manasa	–	–	–	–
Gunung Mas	–	52	–	–

Lanjutan Tabel/Continued Table 5.2.9

Kecamatan Subdistrict	Mawar/Rose (m ² /m ²)		Sedap Malam/Tuberose (m ² /m ²)	
	2018	2019	2018	2019
(1)	(6)	(7)	(8)	(9)
Manuhing	–	–	–	–
Manuhing Raya	–	–	–	–
Rungan	–	–	–	–
Rungan Hulu	–	–	–	–
Rungan Barat	–	–	–	–
Sepang	–	–	–	–
Mihing Raya	–	–	–	–
Kurun	–	15	–	5
Tewah	–	–	–	–
Kahayan Hulu Utara	–	–	–	–
Damang Batu	–	–	–	–
Miri Manasa	–	–	–	–
Gunung Mas	–	15	–	5

Lanjutan Tabel/*Continued Table* 5.2.9

Kecamatan Subdistrict	Anthurium Bunga/ Flamingo Lily Flower (m ² /m ²)		Melati/ Jasmine (m ² /m ²)	
	2018	2019	2018	2019
(1)	(10)	(11)	(12)	(13)
Manuhing	–	–	–	–
Manuhing Raya	–	–	–	–
Rungan	–	–	–	–
Rungan Hulu	–	–	–	–
Rungan Barat	–	–	–	–
Sepang	–	–	–	–
Mihing Raya	–	–	–	–
Kurun	–	21	–	23
Tewah	–	–	–	–
Kahayan Hulu Utara	–	–	–	–
Damang Batu	–	–	–	–
Miri Manasa	–	–	–	–
Gunung Mas	–	21	–	23

Lanjutan Tabel/Continued Table 5.2.9

Kecamatan Subdistrict	Kamboja Jepang/ <i>Adenium</i> (m ² /m ²)		Palem/ <i>Palm</i> (pohon/tree)	
	2018	2019	2018	2019
(1)	(14)	(15)	(16)	(17)
Manuhing	–	–	–	–
Manuhing Raya	–	–	–	–
Rungan	–	–	–	–
Rungan Hulu	–	–	–	–
Rungan Barat	–	–	–	–
Sepang	–	–	–	–
Mihing Raya	–	–	–	–
Kurun	–	15	30	30
Tewah	–	–	–	–
Kahayan Hulu Utara	–	–	–	–
Damang Batu	–	–	–	–
Miri Manasa	–	–	–	–
Gunung Mas	–	15	30	30

Lanjutan Tabel/*Continued Table* 5.2.9

Kecamatan Subdistrict	Pisang-Pisangan/ <i>Heliconia</i> (m ² /m ²)		Pakis/ <i>Leather Leaf Fern</i> (m ² /m ²)	
	2018	2019	2018	2019
(1)	(18)	(19)	(20)	(21)
Manuhing	–	–	–	–
Manuhing Raya	–	–	–	–
Rungan	–	–	–	–
Rungan Hulu	–	–	–	–
Rungan Barat	–	–	–	–
Sepang	–	–	–	–
Mihing Raya	–	–	–	–
Kurun	–	4	–	5
Tewah	–	–	–	–
Kahayan Hulu Utara	–	–	–	–
Damang Batu	–	–	–	–
Miri Manasa	–	–	–	–
Gunung Mas	–	4	–	5

Sumber/Source: BPS, Statistik Pertanian Hortikultura SPH-TH/BPS-Statistics Indonesia, *Agricultural Statistik for Horticulture SPH-TH*

Tabel 5.2.10 **Produksi Tanaman Hias Menurut Kecamatan dan Jenis Tanaman di Kabupaten Gunung Mas, 2018 dan 2019**
Table 5.2.10 **Production of Ornamental Plants by Subdistrict and Kind of Plant in Gunung Mas Regency, 2018 and 2019**

Kecamatan Subdistrict	Anggrek/ <i>Orchid</i> (tangkai/ <i>stalks</i>)		Krisan/ <i>Chrysantemum</i> (tangkai/ <i>stalks</i>)	
	2018	2019	2018	2019
(1)	(2)	(3)	(4)	(5)
Manuhing	–	–	–	–
Manuhing Raya	–	–	–	–
Rungan	–	–	–	–
Rungan Hulu	–	–	–	–
Rungan Barat	–	–	–	–
Sepang	–	–	–	–
Mihing Raya	–	–	–	–
Kurun	–	135	–	–
Tewah	–	–	–	–
Kahayan Hulu Utara	–	–	–	–
Damang Batu	–	–	–	–
Miri Manasa	–	–	–	–
Gunung Mas	–	135	–	–

Lanjutan Tabel/*Continued Table* 5.2.10

Kecamatan Subdistrict	Mawar/Rose (tangkai/stalks)		Sedap Malam/Tuberose (tangkai/stalks)	
	2018	2019	2018	2019
(1)	(6)	(7)	(8)	(9)
Manuhing	–	–	–	–
Manuhing Raya	–	–	–	–
Rungan	–	–	–	–
Rungan Hulu	–	–	–	–
Rungan Barat	–	–	–	–
Sepang	–	–	–	–
Mihing Raya	–	–	–	–
Kurun	–	15	–	15
Tewah	–	–	–	–
Kahayan Hulu Utara	–	–	–	–
Damang Batu	–	–	–	–
Miri Manasa	–	–	–	–
Gunung Mas	–	15	–	15

Lanjutan Tabel/Continued Table 5.2.10

Kecamatan Subdistrict	Anthurium Bunga/ Flamingo Lily Flower (tangkai/stalks)		Melati/ Jasmine (kg/kg)	
	2018	2019	2018	2019
(1)	(10)	(11)	(12)	(13)
Manuhing	–	–	–	–
Manuhing Raya	–	–	–	–
Rungan	–	–	–	–
Rungan Hulu	–	–	–	–
Rungan Barat	–	–	–	–
Sepang	–	–	–	–
Mihing Raya	–	–	–	–
Kurun	–	65	–	51
Tewah	–	–	–	–
Kahayan Hulu Utara	–	–	–	–
Damang Batu	–	–	–	–
Miri Manasa	–	–	–	–
Gunung Mas	–	65	–	51

Lanjutan Tabel/*Continued Table* 5.2.10

Kecamatan Subdistrict	Kamboja Jepang/ <i>Adenium</i> (pohon/tree)		Palem/ <i>Palm</i> (pohon/tree)	
	2018	2019	2018	2019
(1)	(14)	(15)	(16)	(17)
Manuhing	–	–	–	–
Manuhing Raya	–	–	–	–
Rungan	–	–	–	–
Rungan Hulu	–	–	–	–
Rungan Barat	–	–	–	–
Sepang	–	–	–	–
Mihing Raya	–	–	–	–
Kurun	–	30	60	30
Tewah	–	–	–	–
Kahayan Hulu Utara	–	–	–	–
Damang Batu	–	–	–	–
Miri Manasa	–	–	–	–
Gunung Mas	–	30	60	30

Lanjutan Tabel/Continued Table 5.2.10

Kecamatan Subdistrict	Pisang-Pisangan/ <i>Heliconia</i> (tangkai/stalks)		Pakis/ <i>Leather Leaf Fern</i> (pohon/tree)	
	2018	2019	2018	2019
(1)	(18)	(19)	(20)	(21)
Manuhing	–	–	–	–
Manuhing Raya	–	–	–	–
Rungan	–	–	–	–
Rungan Hulu	–	–	–	–
Rungan Barat	–	–	–	–
Sepang	–	–	–	–
Mihing Raya	–	–	–	–
Kurun	–	20	–	10
Tewah	–	–	–	–
Kahayan Hulu Utara	–	–	–	–
Damang Batu	–	–	–	–
Miri Manasa	–	–	–	–
Gunung Mas	–	20	–	10

Sumber/Source: BPS, Statistik Pertanian Hortikultura SPH-TH/BPS-Statistics Indonesia, Agricultural Statistik for Horticulture SPH-TH

Tabel
Table 5.2.11

**Luas Panen Tanaman Hias Menurut Jenis Tanaman di
Kabupaten Gunung Mas, 2016-2019**
*Harvested Area of Ornamental Plants by Kind of Plant in
Gunung Mas Regency, 2016-2019*

Jenis Tanaman <i>Kind of Plants</i>	Satuan <i>Unit</i>	2016	2017	2018	2019
(1)	(2)	(3)	(4)	(5)	(6)
Anggrek/ <i>Orchid</i>	m ² /m ²	2	–	–	52
Anthurium Bunga/ <i>Flamingo Lily Flower</i>	m ² /m ²	–	–	–	21
Anthurium Daun/ <i>Anthurium</i>	m ² /m ²	1	–	–	–
Anyelir/ <i>Carnation</i>	m ² /m ²	–	–	–	–
Balanceng/ <i>Diffenbachia</i>	m ² /m ²	–	–	–	–
Dracaena/ <i>Dracaena</i>	m ² /m ²	–	–	–	–
Euphorbia/ <i>Euphorbia</i>	m ² /m ²	–	–	–	–
Gladiol/ <i>Gladiol</i>	m ² /m ²	–	–	–	–
Hanjuang/ <i>Cordyline</i>	m ² /m ²	–	–	–	–
Herbas/ <i>Gerbera</i>	m ² /m ²	–	–	–	–
Kamboja Jepang/ <i>Adenium</i>	m ² /m ²	1	–	–	15
Keladi Hias/ <i>Caladium</i>	m ² /m ²	–	–	–	–
Krisan/ <i>Chrysantemum</i>	m ² /m ²	–	–	–	–
Mawar/ <i>Rose</i>	m ² /m ²	–	–	–	15
Melati/ <i>Jasmine</i>	m ² /m ²	1	–	–	23
Monstera/ <i>Monstera</i>	m ² /m ²	–	–	–	–
Pakis/ <i>Leather Lead Fern</i>	m ² /m ²	–	–	–	5
Palem/ <i>Palm</i>	pohon/tree	–	–	30	30
Pedang-Pedangan/ <i>Sansevieria</i>	m ² /m ²	–	–	–	–
Philodendron/ <i>Philodendron</i>	m ² /m ²	–	–	–	–
Pisang-Pisangan/ <i>Heliconia</i>	m ² /m ²	–	–	–	4

Lanjutan Tabel/Continued Table 5.2.11

Jenis Tanaman Kind of Plants	Satuan Unit	2016	2017	2018	2019
(1)	(2)	(3)	(4)	(5)	(6)
Sedap Malam/ <i>Tuberose</i>	m ² /m ²	–	–	–	5
Soka/ <i>Ixora</i>	m ² /m ²	–	–	–	–
Sri Rejeki/ <i>Aglaonema</i>	m ² /m ²	1	–	–	–

Sumber/Source: BPS, Statistik Pertanian Hortikultura SPH-TH/BPS-Statistics Indonesia, Agricultural Statistik for Horticulture SPH-TH

Tabel
Table 5.2.12

**Produksi Tanaman Hias Menurut Jenis Tanaman (tangkai)
di Kabupaten Gunung Mas, 2015-2019**
*Production of Ornamental Plants by Kind of Plant in Gunung
Mas (stalks), 2015-2019*

Jenis Tanaman <i>Kind of Plants</i>	Satuan <i>Unit</i>	2016	2017	2018	2019
(1)	(2)	(3)	(4)	(5)	(6)
Anggrek/ <i>Orchid</i>	tangkai/ <i>stalks</i>	2	–	–	135
Anthurium Bunga/ <i>Flamingo Lily Flower</i>	tangkai/ <i>stalks</i>	–	–	–	65
Anthurium Daun/ <i>Anthurium</i>	pohon/ <i>tree</i>	1	–	–	–
Anyelir/ <i>Carnation</i>	tangkai/ <i>stalks</i>	–	–	–	–
Balaceng/ <i>Diffenbachia</i>	pohon/ <i>tree</i>	–	–	–	–
Dracaena/ <i>Dracaena</i>	pohon/ <i>tree</i>	–	–	–	–
Euphorbia/ <i>Euphorbia</i>	pohon/ <i>tree</i>	–	–	–	–
Gladiol/ <i>Gladiol</i>	tangkai/ <i>stalks</i>	–	–	–	–
Hanjuang/ <i>Cordyline</i>	pohon/ <i>tree</i>	–	–	–	–
Herbas/ <i>Gerbera</i>	tangkai/ <i>stalks</i>	–	–	–	–
Kamboja Jepang/ <i>Adenium</i>	pohon/ <i>tree</i>	1	–	–	30
Keladi Hias/ <i>Caladium</i>	pohon/ <i>tree</i>	–	–	–	–
Krisan/ <i>Chrysantemum</i>	tangkai/ <i>stalks</i>	–	–	–	–
Mawar/ <i>Rose</i>	tangkai/ <i>stalks</i>	–	–	–	15
Melati/ <i>Jasmine</i>	kg/kg	1	–	–	51
Monstera/ <i>Monstera</i>	pohon/ <i>tree</i>	–	–	–	–
Pakis/ <i>Leather Lead Fern</i>	pohon/ <i>tree</i>	–	–	–	10
Palem/ <i>Palm</i>	pohon/ <i>tree</i>	–	–	60	30
Pedang-Pedangan/ <i>Sansevieria</i>	rumpun/ <i>clumps</i>	–	–	–	–
Philodendron/ <i>Philodendron</i>	pohon/ <i>tree</i>	–	–	–	–
Pisang-Pisangan/ <i>Heliconia</i>	tangkai/ <i>stalks</i>	–	–	–	20

Lanjutan Tabel/Continued Table 5.2.12

Jenis Tanaman Kind of Plants	Satuan Unit	2016	2017	2018	2019
(1)	(2)	(3)	(4)	(5)	(6)
Sedap Malam/ <i>Tuberose</i>	tangkai/ <i>stalks</i>	–	–	–	15
Soka/ <i>Ixora</i>	pohon/ <i>tree</i>	–	–	–	–
Sri Rejeki/ <i>Aglaonema</i>	pohon/ <i>tree</i>	1	–	–	–

Sumber/Source: BPS, Statistik Pertanian Hortikultura SPH-TH/BPS-Statistics Indonesia, Agricultural Statistik for Horticulture SPH-TH

Tabel
Table 5.2.13

Produksi Buah-buahan Menurut Kecamatan dan Jenis Tanaman di Kabupaten Gunung Mas (kuintal), 2018 dan 2019

Production of Fruits by Subdistrict and Kind of Plant in Gunung Mass Regency (quintal), 2018 and 2019

Kecamatan Subdistrict	Mangga/Mango		Durian/Durian	
	2018	2019	2018	2019
(1)	(2)	(3)	(4)	(5)
Manuhing	–	–	–	–
Manuhing Raya	–	27	–	532
Rungan	19	4	33	132
Rungan Hulu	85	–	60	–
Rungan Barat	27	–	–	314
Sepang	–	–	6 000	760
Mihing Raya	12	33	360	912
Kurun	100	143	246	400
Tewah	20	–	37	450
Kahayan Hulu Utara	–	68	11	380
Damang Batu	15	25	15	139
Miri Manasa	36	–	312	200
Gunung Mas	314	300	7 074	4 219

Lanjutan Tabel/Continued Table 5.2.13

Kecamatan Subdistrict	Jeruk/Orange		Pisang/Banana	
	2018	2019	2018	2019
(1)	(6)	(7)	(8)	(9)
Manuhing	–	–	35	–
Manuhing Raya	–	–	15	16
Rungan	–	8	25	16
Rungan Hulu	32	–	20	–
Rungan Barat	–	–	43	22
Sepang	–	–	404	–
Mihing Raya	–	50	57	328
Kurun	45	27	203	113
Tewah	–	–	110	8
Kahayan Hulu Utara	–	–	20	88
Damang Batu	–	–	–	54
Miri Manasa	–	–	624	70
Gunung Mas	77	85	1 556	715

Lanjutan Tabel/*Continued Table* 5.2.13

Kecamatan Subdistrict	Pepaya/Papaya		Salak/Salacca	
	2018	2019	2018	2019
(1)	(10)	(11)	(12)	(13)
Manuhing	16	–	–	–
Manuhing Raya	–	13	–	–
Rungan	8	14	–	1
Rungan Hulu	9	–	–	–
Rungan Barat	5	9	–	–
Sepang	40	–	–	–
Mihing Raya	18	37	–	–
Kurun	35	143	2	–
Tewah	315	–	–	–
Kahayan Hulu Utara	1	7	–	–
Damang Batu	–	36	–	–
Miri Manasa	31	–	–	–
Gunung Mas	478	259	2	1

Sumber/Source: BPS, Statistik Pertanian Hortikultura SPH-BST/BPS-Statistics Indonesia, Agricultural Statistic for Horticulture SPH-BST

Lanjutan Tabel/Continued Table 5.2.13

Kecamatan Subdistrict	Duku/Langsar/Kokosan/Duku		Rambutan/Rambutan	
	2018	2019	2018	2019
(1)	(14)	(15)	(16)	(17)
Manuhing	–	–	–	–
Manuhing Raya	–	171	20	56
Rungan	25	84	10	40
Rungan Hulu	50	–	20	–
Rungan Barat	–	340	–	110
Sepang	270	14	1 316	–
Mihing Raya	–	2 550	330	1 180
Kurun	–	10	100	500
Tewah	12	–	–	–
Kahayan Hulu Utara	–	150	2	34
Damang Batu	25	55	8	101
Miri Manasa	204	80	130	96
Gunung Mas	586	3 454	1 936	2 117

Lanjutan Tabel/*Continued Table* 5.2.13

Kecamatan Subdistrict	Nangka/Cempedak/Jackfruit		Manggis/Mangosteen	
	2018	2019	2018	2019
(1)	(18)	(19)	(20)	(21)
Manuhing	15	–	–	–
Manuhing Raya	–	322	–	200
Rungan	38	77	15	4
Rungan Hulu	97	–	20	–
Rungan Barat	20	782	6	240
Sepang	200	10	40	2
Mihing Raya	240	1 570	–	312
Kurun	124	81	–	–
Tewah	–	–	–	–
Kahayan Hulu Utara	–	44	–	5
Damang Batu	20	160	8	20
Miri Manasa	100	–	120	2
Gunung Mas	854	3 046	209	785

Sumber/Source: BPS, Statistik Pertanian Hortikultura SPH-BST/BPS-Statistics Indonesia, Agricultural Statistic for Horticulture SPH-BST

Tabel
Table 5.2.14

Produksi Buah–Buahan dan Sayuran Tahunan Menurut Jenis Tanaman di Kabupaten Gunung Mas (kuintal), 2015–2019

Production of Annual Fruits and Vegetables by Kind of Plant in Gunung Mas Regency (quintal), 2015–2019

Jenis Tanaman <i>Kind of Plants</i>	2015	2016	2017	2018	2019
(1)	(2)	(3)	(4)	(5)	(6)
Buah-Buahan/Fruits					
Alpukat/ <i>Avocado</i>	–	–	–	–	–
Anggur/ <i>Grape</i>	–	–	–	–	–
Apel/ <i>Apple</i>	–	–	–	–	–
Belimbing/ <i>Star Fruit</i>	68	92	93	65	92
Duku/Langsar/Kokosan/ <i>Duku</i>	1 690	1 264	296	586	3 454
Durian/ <i>Durian</i>	2 130	9 690	1 667	7 074	4 219
Jambu Air/ <i>Warer Apple</i>	70	72	165	57	35
Jambu Biji/ <i>Guava</i>	138	143	169	85	117
Jeruk Besar/ <i>Pomelo</i>	39	84	60	37	3
Jeruk Siam/Keprook/ <i>Tangerine/Orange</i>	205	190	82	40	82
Mangga/ <i>Mango</i>	447	695	341	314	300
Manggis/ <i>Mangosteen</i>	655	773	99	209	785
Markisa/Konyal/ <i>Marquisa</i>	4	4	4	1	–
Nangka/Cempedak/ <i>Jack Fruit</i>	2 772	8 810	2 544	854	3 046
Nenas/ <i>Pineapple</i>	221	331	305	95	50
Pepaya/ <i>Papaya</i>	205	648	711	478	259
Pisang/ <i>Banana</i>	1 100	4 683	1 366	1 556	715
Rambutan/ <i>Rambutan</i>	2 185	3 292	882	1 936	2 117
Salak/ <i>Salacca</i>	4	2	4	2	1
Sawo/Sapodilla/ <i>Star Apple</i>	33	50	71	38	22

Lanjutan Tabel/*Continued Table* 5.2.14

Jenis Tanaman <i>Kind of Plants</i>	2015	2016	2017	2018	2019
(1)	(2)	(3)	(4)	(5)	(6)
Sirsak/ <i>Soursop</i>	52	74	134	88	80
Sukun/ <i>Bread Fruit</i>	34	49	38	24	12
Sayuran/<i>Vegetables</i>					
Jengkol/ <i>Jengkol</i>	1	4,00	–	6	20
Melinjo/ <i>Melinjo</i>	7	–	17	12	–
Petai/ <i>Twisted Cluster Bean</i>	6	1	8	12	12

Sumber/*Source*: BPS, Statistik Pertanian Hortikultura SPH-BST/*BPS-Statistics Indonesia, Agricultural Statistic for Horticulture SPH-BST*

**5.3 PERKEBUNAN
ESTATE CROPS**

Tabel 5.3.1 Luas Areal Tanaman Perkebunan Menurut Kecamatan dan Jenis Tanaman (ha) di Kabupaten Gunung Mas, 2018 dan 2019
Planted Area of Estate Crops by Subdistrict and Type of Crops (ha) in Gunung Mas Regency, 2018 and 2019

Kecamatan Subdistrict	Kelapa Sawit/Oil Palm		Kelapa/Coconut	
	2018	2019	2018	2019
(1)	(2)	(3)	(4)	(5)
Manuhing	28 273	28 273	52	52
Manuhing Raya	956	956	18	18
Rungan	12 052	12 052	18	18
Rungan Hulu	1 090	1 090	12	12
Rungan Barat	-	-	8	8
Sepang	5 919	5 919	17	17
Mihing Raya	253	253	18,01	18
Kurun	18 743	18 743	144	144
Tewah	244	244	83	85
Kahayan Hulu Utara	5 150	5 150	30	30
Damang Batu	20	20	9	9
Miri Manasa	60	60	19	19
Gunung Mas	72 760	72 760	428,01	430

Lanjutan Tabel/*Continued Table* 5.3.1

Kecamatan Subdistrict	Karet/Rubber		Kopi/Coffee	
	2018	2019	2018	2019
(1)	(6)	(7)	(8)	(9)
Manuhing	7 533	7 536	-	-
Manuhing Raya	5 851	5 851	-	-
Rungan	5 523	5 523	20	30
Rungan Hulu	6 554	6 554	-	-
Rungan Barat	4 243	4 243	-	-
Sepang	7 034	7 034	-	-
Mihing Raya	3 064	3 064	-	-
Kurun	9 713	9 712	10	10
Tewah	6 562	6 566	70	75
Kahayan Hulu Utara	6 333	6 333	20	45
Damang Batu	3 073	3 073	-	-
Miri Manasa	2 889	2 889	30	30
Gunung Mas	68 372	68 378	150	190

Lanjutan Tabel/Continued Table 5.3.1

Kecamatan Subdistrict	Kakao/Cocoa		Tebu/Sugar cane	
	2018	2019	2018	2019
(1)	(10)	(11)	(12)	(13)
Manuhing	-	-	-	-
Manuhing Raya	-	-	-	-
Rungan	-	-	-	-
Rungan Hulu	-	-	-	-
Rungan Barat	-	-	-	-
Sepang	-	-	-	-
Mihing Raya	-	-	-	-
Kurun	-	-	-	-
Tewah	-	-	-	-
Kahayan Hulu Utara	-	-	-	-
Damang Batu	-	-	-	-
Miri Manasa	-	-	-	-
Gunung Mas	-	-	-	-

Lanjutan Tabel/*Continued Table* 5.3.1

Kecamatan Subdistrict	Teh/Tea		Tembakau/Tobacco	
	2018	2019	2018	2019
(1)	(14)	(15)	(16)	(17)
Manuhing	-	-	-	-
Manuhing Raya	-	-	-	-
Rungan	-	-	-	-
Rungan Hulu	-	-	-	-
Rungan Barat	-	-	-	-
Sepang	-	-	-	-
Mihing Raya	-	-	-	-
Kurun	-	-	-	-
Tewah	-	-	-	-
Kahayan Hulu Utara	-	-	-	-
Damang Batu	-	-	-	-
Miri Manasa	-	-	-	-
Gunung Mas	-	-	-	-

Sumber/Source: Dinas Pertanian Kabupaten Gunung Mas/Agriculture Office of Gunung Mas Regency

Tabel
Table 5.3.2

Produksi Perkebunan Menurut Kecamatan dan Jenis Tanaman (ton) di Kabupaten Gunung Mas, 2018 dan 2019
Production of Estate by Subdistrict and Type of Crops (ton) in Gunung Mas Regency, 2018 and 2019

Kecamatan Subdistrict	Kelapa Sawit/Oil Palm		Kelapa/Coconut	
	2018	2019	2018	2019
(1)	(2)	(3)	(4)	(5)
Manuhing	49 925	49 929	9	8
Manuhing Raya	147	147	1	1
Rungan	2 396	2 396	6	6
Rungan Hulu	630	630	2	2
Rungan Barat	0	0	5	5
Sepang	167	167	3	3
Mihing Raya	112	112	3	3
Kurun	45 636	46 780	8	7
Tewah	150	100	8	6
Kahayan Hulu Utara	86	86	4	4
Damang Batu	0	0	3	3
Miri Manasa	0	0	4	4
Gunung Mas	99 249	100 347	56	52

Lanjutan Tabel/*Continued Table* 5.3.2

Kecamatan Subdistrict	Karet/Rubber		Kopi/Coffee	
	2018	2019	2018	2019
(1)	(6)	(7)	(8)	(9)
Manuhing	2 110	2 110	-	-
Manuhing Raya	1 682	1 682	-	-
Rungan	1 671	1 671	-	-
Rungan Hulu	2 135	2 135	-	-
Rungan Barat	1 639	1 639	-	-
Sepang	2 031	2 031	-	-
Mihing Raya	709	709	-	-
Kurun	2 810	2 810	-	-
Tewah	2 081	2 077	-	-
Kahayan Hulu Utara	1 871	1 868	-	-
Damang Batu	827	824	-	-
Miri Manasa	719	717	-	-
Gunung Mas	20 285	20 273	-	-

Lanjutan Tabel/Continued Table 5.3.2

Kecamatan Subdistrict	Kakao/Cocoa		Tebu/Sugar cane	
	2018	2019	2018	2019
(1)	(10)	(11)	(12)	(13)
Manuhing	-	-	-	-
Manuhing Raya	-	-	-	-
Rungan	-	-	-	-
Rungan Hulu	-	-	-	-
Rungan Barat	-	-	-	-
Sepang	-	-	-	-
Mihing Raya	-	-	-	-
Kurun	-	-	-	-
Tewah	-	-	-	-
Kahayan Hulu Utara	-	-	-	-
Damang Batu	-	-	-	-
Miri Manasa	-	-	-	-
Gunung Mas	-	-	-	-

Lanjutan Tabel/*Continued Table* 5.3.2

Kecamatan Subdistrict	Teh/Tea		Tembakau/Tobacco	
	2018	2019	2018	2019
(1)	(14)	(15)	(16)	(17)
Manuhing	-	-	-	-
Manuhing Raya	-	-	-	-
Rungan	-	-	-	-
Rungan Hulu	-	-	-	-
Rungan Barat	-	-	-	-
Sepang	-	-	-	-
Mihing Raya	-	-	-	-
Kurun	-	-	-	-
Tewah	-	-	-	-
Kahayan Hulu Utara	-	-	-	-
Damang Batu	-	-	-	-
Miri Manasa	-	-	-	-
Gunung Mas	-	-	-	-

Sumber/Source: Dinas Pertanian Kabupaten Gunung Mas/Agriculture Office of Gunung Mas Regency

Tabel 5.3.3 Luas Areal Tanaman Perkebunan Besar Menurut Kecamatan dan Jenis Tanaman (ha) di Kabupaten Gunung Mas, 2018 dan 2019
Planted Area of Large Estate Crops by Subdistrict and Type of Crops (ha) in Gunung Mas Regency, 2018 and 2019

Kecamatan Subdistrict	Kelapa Sawit/Oil Palm		Kelapa/Coconut	
	2018	2019	2018	2019
(1)	(2)	(3)	(4)	(5)
Manuhing	27 483	27 483	-	-
Manuhing Raya	750	750	-	-
Rungan	11 899	11 899	-	-
Rungan Hulu	-	-	-	-
Rungan Barat	-	-	-	-
Sepang	5 714	5 714	-	-
Mihing Raya	-	-	-	-
Kurun	18 286	18 286	-	-
Tewah	-	-	-	-
Kahayan Hulu Utara	5 000	5 000	-	-
Damang Batu	-	-	-	-
Miri Manasa	-	-	-	-
Gunung Mas	69 132	69 132	-	-

Lanjutan Tabel/*Continued Table* 5.3.3

Kecamatan Subdistrict	Karet/Rubber		Kopi/Coffee	
	2018	2019	2018	2019
(1)	(6)	(7)	(8)	(9)
Manuhing	-	-	-	-
Manuhing Raya	-	-	-	-
Rungan	-	-	-	-
Rungan Hulu	-	-	-	-
Rungan Barat	-	-	-	-
Sepang	-	-	-	-
Mihing Raya	-	-	-	-
Kurun	-	-	-	-
Tewah	-	-	-	-
Kahayan Hulu Utara	-	-	-	-
Damang Batu	-	-	-	-
Miri Manasa	-	-	-	-
Gunung Mas	-	-	-	-

Lanjutan Tabel/Continued Table 5.3.3

Kecamatan Subdistrict	Kakao/Cocoa		Tebu/Sugar cane	
	2018	2019	2018	2019
(1)	(10)	(11)	(12)	(13)
Manuhing	-	-	-	-
Manuhing Raya	-	-	-	-
Rungan	-	-	-	-
Rungan Hulu	-	-	-	-
Rungan Barat	-	-	-	-
Sepang	-	-	-	-
Mihing Raya	-	-	-	-
Kurun	-	-	-	-
Tewah	-	-	-	-
Kahayan Hulu Utara	-	-	-	-
Damang Batu	-	-	-	-
Miri Manasa	-	-	-	-
Gunung Mas	-	-	-	-

Lanjutan Tabel/*Continued Table* 5.3.3

Kecamatan Subdistrict	Teh/Tea		Tembakau/Tobacco	
	2018	2019	2018	2019
(1)	(14)	(15)	(16)	(17)
Manuhing	-	-	-	-
Manuhing Raya	-	-	-	-
Rungan	-	-	-	-
Rungan Hulu	-	-	-	-
Rungan Barat	-	-	-	-
Sepang	-	-	-	-
Mihing Raya	-	-	-	-
Kurun	-	-	-	-
Tewah	-	-	-	-
Kahayan Hulu Utara	-	-	-	-
Damang Batu	-	-	-	-
Miri Manasa	-	-	-	-
Gunung Mas	-	-	-	-

Sumber/Source: Dinas Pertanian Kabupaten Gunung Mas/Agriculture Office of Gunung Mas Regency

Tabel
Table 5.3.4

Luas Areal Tanaman Perkebunan Rakyat Menurut Kecamatan dan Jenis Tanaman (ha) di Kabupaten Gunung Mas, 2018 dan 2019
Planted Area of Smallholders Estate Crops by Subdistrict and Type of Crops (ha) in Gunung Mas Regency, 2018 and 2019

Kecamatan Subdistrict	Kelapa Sawit/Oil Palm		Kelapa/Coconut	
	2018	2019	2018	2019
(1)	(2)	(3)	(4)	(5)
Manuhing	790	790	52	52
Manuhing Raya	206	206	18	18
Rungan	153	153	18	18
Rungan Hulu	1 090	1 090	12	12
Rungan Barat	-	-	8	8
Sepang	205	205	17	17
Mihing Raya	253	253	18,01	18
Kurun	457	457	144	144
Tewah	244	244	83	85
Kahayan Hulu Utara	150	150	30	30
Damang Batu	20	20	9	9
Miri Manasa	60	60	19	19
Gunung Mas	3 628	3 628	428,01	430

Lanjutan Tabel/*Continued Table* 5.3.4

Kecamatan Subdistrict	Karet/Rubber		Kopi/Coffee	
	2018	2019	2018	2019
(1)	(6)	(7)	(8)	(9)
Manuhing	7 533	7 536	-	-
Manuhing Raya	5 851	5 851	-	-
Rungan	5 523	5 523	20	30
Rungan Hulu	6 554	6 554	-	-
Rungan Barat	4 243	4 243	-	-
Sepang	7 034	7 034	-	-
Mihing Raya	3 064	3 064	-	-
Kurun	9 713	9 712	10	10
Tewah	6 562	6 566	70	75
Kahayan Hulu Utara	6 333	6 333	20	45
Damang Batu	3 073	3 073	-	-
Miri Manasa	2 889	2 889	30	30
Gunung Mas	68 372	68 378	150	190

Lanjutan Tabel/Continued Table 5.3.4

Kecamatan Subdistrict	Kakao/Cocoa		Tebu/Sugar cane	
	2018	2019	2018	2019
(1)	(10)	(11)	(12)	(13)
Manuhing	-	-	-	-
Manuhing Raya	-	-	-	-
Rungan	-	-	-	-
Rungan Hulu	-	-	-	-
Rungan Barat	-	-	-	-
Sepang	-	-	-	-
Mihing Raya	-	-	-	-
Kurun	-	-	-	-
Tewah	-	-	-	-
Kahayan Hulu Utara	-	-	-	-
Damang Batu	-	-	-	-
Miri Manasa	-	-	-	-
Gunung Mas	-	-	-	-

Lanjutan Tabel/*Continued Table* 5.3.4

Kecamatan Subdistrict	Teh/Tea		Tembakau/Tobacco	
	2018	2019	2018	2019
(1)	(14)	(15)	(16)	(17)
Manuhing	-	-	-	-
Manuhing Raya	-	-	-	-
Rungan	-	-	-	-
Rungan Hulu	-	-	-	-
Rungan Barat	-	-	-	-
Sepang	-	-	-	-
Mihing Raya	-	-	-	-
Kurun	-	-	-	-
Tewah	-	-	-	-
Kahayan Hulu Utara	-	-	-	-
Damang Batu	-	-	-	-
Miri Manasa	-	-	-	-
Gunung Mas	-	-	-	-

Sumber/Source: Dinas Pertanian Kabupaten Gunung Mas/Agriculture Office of Gunung Mas Regency

Tabel
Table 5.3.5

Produksi Perkebunan Besar Menurut Kecamatan dan Jenis Tanaman (ton) di Kabupaten Gunung Mas, 2018 dan 2019
Production of Large Estate by Subdistrict and Type of Crops (ton) in Gunung Mas Regency, 2018 and 2019

Kecamatan Subdistrict	Kelapa Sawit/Oil Palm		Kelapa/Coconut	
	2018	2019	2018	2019
(1)	(2)	(3)	(4)	(5)
Manuhing	49 105	49 105	-	-
Manuhing Raya	-	-	-	-
Rungan	2 150	2 150	-	-
Rungan Hulu	-	-	-	-
Rungan Barat	-	-	-	-
Sepang	-	-	-	-
Mihing Raya	-	-	-	-
Kurun	45 206	46 350	-	-
Tewah	-	-	-	-
Kahayan Hulu Utara	-	-	-	-
Damang Batu	-	-	-	-
Miri Manasa	-	-	-	-
Gunung Mas	96 461	97 605	-	-

Lanjutan Tabel/*Continued Table* 5.3.5

Kecamatan Subdistrict	Karet/Rubber		Kopi/Coffee	
	2018	2019	2018	2019
(1)	(6)	(7)	(8)	(9)
Manuhing	-	-	-	-
Manuhing Raya	-	-	-	-
Rungan	-	-	-	-
Rungan Hulu	-	-	-	-
Rungan Barat	-	-	-	-
Sepang	-	-	-	-
Mihing Raya	-	-	-	-
Kurun	-	-	-	-
Tewah	-	-	-	-
Kahayan Hulu Utara	-	-	-	-
Damang Batu	-	-	-	-
Miri Manasa	-	-	-	-
Gunung Mas	-	-	-	-

Lanjutan Tabel/Continued Table 5.3.5

Kecamatan Subdistrict	Kakao/Cocoa		Tebu/Sugar cane	
	2018	2019	2018	2019
(1)	(10)	(11)	(12)	(13)
Manuhing	-	-	-	-
Manuhing Raya	-	-	-	-
Rungan	-	-	-	-
Rungan Hulu	-	-	-	-
Rungan Barat	-	-	-	-
Sepang	-	-	-	-
Mihing Raya	-	-	-	-
Kurun	-	-	-	-
Tewah	-	-	-	-
Kahayan Hulu Utara	-	-	-	-
Damang Batu	-	-	-	-
Miri Manasa	-	-	-	-
Gunung Mas	-	-	-	-

Lanjutan Tabel/*Continued Table* 5.3.5

Kecamatan Subdistrict	Teh/Tea		Tembakau/Tobacco	
	2018	2019	2018	2019
(1)	(14)	(15)	(16)	(17)
Manuhing	-	-	-	-
Manuhing Raya	-	-	-	-
Rungan	-	-	-	-
Rungan Hulu	-	-	-	-
Rungan Barat	-	-	-	-
Sepang	-	-	-	-
Mihing Raya	-	-	-	-
Kurun	-	-	-	-
Tewah	-	-	-	-
Kahayan Hulu Utara	-	-	-	-
Damang Batu	-	-	-	-
Miri Manasa	-	-	-	-
Gunung Mas	-	-	-	-

Sumber/*Source*: Dinas Pertanian Kabupaten Gunung Mas/*Agriculture Office of Gunung Mas Regency*

Tabel
Table 5.3.6

Produksi Perkebunan Rakyat Menurut Kecamatan dan Jenis Tanaman (ton) di Kabupaten Gunung Mas, 2018 dan 2019
Production of Large Estate by Subdistrict and Type of Crops (ton) in Gunung Mas Regency, 2018 and 2019

Kecamatan Subdistrict	Kelapa Sawit/Oil Palm		Kelapa/Coconut	
	2018	2019	2018	2019
(1)	(2)	(3)	(4)	(5)
Manuhing	820	824	9	8
Manuhing Raya	147	147	1	1
Rungan	246	246	6	6
Rungan Hulu	630	630	2	2
Rungan Barat	-	-	5	5
Sepang	167	167	3	3
Mihing Raya	112	112	3	3
Kurun	430	430	8	7
Tewah	150	100	8	6
Kahayan Hulu Utara	86	86	4	4
Damang Batu	-	-	3	3
Miri Manasa	-	-	4	4
Gunung Mas	2 788	2 742	56	52

Lanjutan Tabel/*Continued Table* 5.3.6

Kecamatan Subdistrict	Karet/Rubber		Kopi/Coffee	
	2018	2019	2018	2019
(1)	(6)	(7)	(8)	(9)
Manuhing	2 110	2 110	-	-
Manuhing Raya	1 682	1 682	-	-
Rungan	1 671	1 671	-	-
Rungan Hulu	2 135	2 135	-	-
Rungan Barat	1 639	1 639	-	-
Sepang	2 031	2 031	-	-
Mihing Raya	709	709	-	-
Kurun	2 810	2 810	-	-
Tewah	2 081	2 077	-	-
Kahayan Hulu Utara	1 871	1 868	-	-
Damang Batu	827	824	-	-
Miri Manasa	719	717	-	-
Gunung Mas	20 285	20 273	-	-

Lanjutan Tabel/*Continued Table* 5.3.6

Kecamatan Subdistrict	Kakao/Cocoa		Tebu/Sugar cane	
	2018	2019	2018	2019
(1)	(10)	(11)	(12)	(13)
Manuhing	-	-	-	-
Manuhing Raya	-	-	-	-
Rungan	-	-	-	-
Rungan Hulu	-	-	-	-
Rungan Barat	-	-	-	-
Sepang	-	-	-	-
Mihing Raya	-	-	-	-
Kurun	-	-	-	-
Tewah	-	-	-	-
Kahayan Hulu Utara	-	-	-	-
Damang Batu	-	-	-	-
Miri Manasa	-	-	-	-
Gunung Mas	-	-	-	-

Lanjutan Tabel/*Continued Table* 5.3.6

Kecamatan Subdistrict	Teh/ <i>Tea</i>		Tembakau/ <i>Tobacco</i>	
	2018	2019	2018	2019
(1)	(14)	(15)	(16)	(17)
Manuhing	-	-	-	-
Manuhing Raya	-	-	-	-
Rungan	-	-	-	-
Rungan Hulu	-	-	-	-
Rungan Barat	-	-	-	-
Sepang	-	-	-	-
Mihing Raya	-	-	-	-
Kurun	-	-	-	-
Tewah	-	-	-	-
Kahayan Hulu Utara	-	-	-	-
Damang Batu	-	-	-	-
Miri Manasa	-	-	-	-
Gunung Mas	-	-	-	-

Sumber/*Source*: Dinas Pertanian Kabupaten Gunung Mas/*Agriculture Office of Gunung Mas Regency*

Tabel
Table 5.3.7

Luas Areal Tanaman Perkebunan Karet Menurut Kecamatan dan Klasifikasi Tanaman (ha) di Kabupaten Gunung Mas, 2018 dan 2019
Planted Area of Rubber Estate Crops by Subdistrict and Classification of Crops (ha) in Gunung Mas Regency, 2018 and 2019

Kecamatan Subdistrict	Tanaman Belum Menghasilkan <i>Immature Crops</i>		Tanaman Menghasilkan <i>Mature Crops</i>	
	2018	2019	2018	2019
(1)	(2)	(3)	(4)	(5)
Manuhing	2 510	2 508	5 002	5 004
Manuhing Raya	1 790	1 790	3 425	3 425
Rungan	1 756	1 756	3 752	3 752
Rungan Hulu	2 568	2 568	3 956	3 956
Rungan Barat	904	904	3 316	3 316
Sepang	2 622	2 622	3 780	3 780
Mihing Raya	967	967	2 053	2 053
Kurun	4 245	4 244	5 221	5 221
Tewah	2 379	2 379	3 875	3 876
Kahayan Hulu Utara	2 083	2 083	3 813	3 813
Damang Batu	1 357	1 355	1 684	1 686
Miri Manasa	1 334	1 334	1 466	1 466
Gunung Mas	24 515	24 510	41 343	41 348

Lanjutan Tabel/*Continued Table 5.3.7*

Kecamatan <i>Subdistrict</i>	Tanaman Tidak Menghasilkan/ Rusak <i>Damage Crops</i>		Jumlah <i>Total</i>	
	2018	2019	2018	2019
(1)	(6)	(7)	(8)	(9)
Manuhing	21	24	7 533	7 536
Manuhing Raya	636	636	5 851	5 851
Rungan	15	15	5 523	5 523
Rungan Hulu	30	30	6 554	6 554
Rungan Barat	23	23	4 243	4 243
Sepang	632	632	7 034	7 034
Mihing Raya	44	44	3 064	3 064
Kurun	247	247	9 713	9 712
Tewah	308	311	6 562	6 566
Kahayan Hulu Utara	437	437	6 333	6 333
Damang Batu	32	35	3 073	3 076
Miri Manasa	89	89	2 889	2 889
Gunung Mas	2 514	2 523	68 372	68 381

Sumber/*Source*: Dinas Pertanian Kabupaten Gunung Mas/*Agriculture Office of Gunung Mas Regency*

Tabel
Table 5.3.8

Luas Areal Tanaman Perkebunan Kelapa Menurut Kecamatan dan Klasifikasi Tanaman (ha) di Kabupaten Gunung Mas, 2018 dan 2019
Planted Area of Coconut Estate Crops by Subdistrict and Classification of Crops (ha) in Gunung Mas Regency, 2018 and 2019

Kecamatan Subdistrict	Tanaman Belum Menghasilkan <i>Immature Crops</i>		Tanaman Menghasilkan <i>Mature Crops</i>	
	2018	2019	2018	2019
(1)	(2)	(3)	(4)	(5)
Manuhing	3	3	11	11
Manuhing Raya	2	2	3	3
Rungan	3	3	5	5
Rungan Hulu	2	2	3	3
Rungan Barat	0	0	5	5
Sepang	3	3	4	4
Mihing Raya	2	2	5	5
Kurun	7	6	7	8
Tewah	4	4	11	11
Kahayan Hulu Utara	3	3	6	6
Damang Batu	1	1	4	4
Miri Manasa	2	2	6	6
Gunung Mas	32	31	70	71

Lanjutan Tabel/*Continued Table* 5.3.8

Kecamatan <i>Subdistrict</i>	Tanaman Tidak Menghasilkan/ Rusak <i>Damage Crops</i>		Jumlah <i>Total</i>	
	2018	2019	2018	2019
(1)	(6)	(7)	(8)	(9)
Manuhing	38	38	52	52
Manuhing Raya	13	13	18	18
Rungan	10	10	18	18
Rungan Hulu	7	7	12	12
Rungan Barat	3	3	8	8
Sepang	10	10	17	17
Mihing Raya	11	11	18	18
Kurun	130	130	144	144
Tewah	68	70	83	85
Kahayan Hulu Utara	21	21	30	30
Damang Batu	4	4	9	9
Miri Manasa	11	11	19	19
Gunung Mas	326	328	428	430

Sumber/*Source*: Dinas Pertanian Kabupaten Gunung Mas/*Agriculture Office of Gunung Mas Regency*

Tabel
Table 5.3.9

Luas Areal Tanaman Perkebunan Rakyat Kelapa Sawit Menurut Kecamatan dan Klasifikasi Tanaman (ha) di Kabupaten Gunung Mas, 2018 dan 2019
Planted Area of Smallholders Palm Oil Estate Crops by Subdistrict and Classification of Crops (ha) in Gunung Mas Regency, 2018 and 2019

Kecamatan Subdistrict	Tanaman Belum Menghasilkan <i>Immature Crops</i>		Tanaman Menghasilkan <i>Mature Crops</i>	
	2018	2019	2018	2019
(1)	(2)	(3)	(4)	(5)
Manuhing	380	378	410	412
Manuhing Raya	108	108	98	98
Rungan	30	30	123	123
Rungan Hulu	460	460	630	630
Rungan Barat	-	-	-	-
Sepang	38	38	167	167
Mihing Raya	141	141	112	112
Kurun	242	242	215	215
Tewah	144	144	100	100
Kahayan Hulu Utara	64	64	86	86
Damang Batu	20	20	-	-
Miri Manasa	60	60	-	-
Gunung Mas	1 687	1 687	1 941	1 943

Lanjutan Tabel/*Continued Table* 5.3.9

Kecamatan <i>Subdistrict</i>	Tanaman Tidak Menghasilkan/ Rusak <i>Damage Crops</i>		Jumlah <i>Total</i>	
	2018	2019	2018	2019
(1)	(6)	(7)	(8)	(9)
Manuhing	-	-	790	792
Manuhing Raya	-	-	206	206
Rungan	-	-	153	153
Rungan Hulu	-	-	1 090	1 090
Rungan Barat	-	-	-	-
Sepang	-	-	205	205
Mihing Raya	-	-	253	253
Kurun	-	-	457	457
Tewah	-	-	244	244
Kahayan Hulu Utara	-	-	150	150
Damang Batu	-	-	20	20
Miri Manasa	-	-	60	60
Gunung Mas	-	-	3 628	3 630

Sumber/*Source*: Dinas Pertanian Kabupaten Gunung Mas/*Agriculture Office of Gunung Mas Regency*

Tabel
Table 5.3.10

Luas Areal Tanaman Perkebunan Besar Kelapa Sawit Menurut Kecamatan dan Klasifikasi Tanaman (ha) di Kabupaten Gunung Mas, 2018 dan 2019
Planted Area of Large Palm Oil Estate Crops by Subdistrict and Classification of Crops (ha) in Gunung Mas Regency, 2018 and 2019

Kecamatan Subdistrict	Tanaman Belum Menghasilkan <i>Immature Crops</i>		Tanaman Menghasilkan <i>Mature Crops</i>	
	2018	2019	2018	2019
(1)	(2)	(3)	(4)	(5)
Manuhing	14 593	14 593	12 890	12 890
Manuhing Raya	750	750	-	-
Rungan	8 587	8 587	3 312	3 312
Rungan Hulu	-	-	-	-
Rungan Barat	-	-	-	-
Sepang	5 714	5 714	-	-
Mihing Raya	-	-	-	-
Kurun	1 246	1 246	17 040	17 040
Tewah	-	-	-	-
Kahayan Hulu Utara	5 000	5 000	-	-
Damang Batu	-	-	-	-
Miri Manasa	-	-	-	-
Gunung Mas	35 890	35 890	33 242	33 242

Lanjutan Tabel/*Continued Table* 5.3.10

Kecamatan <i>Subdistrict</i>	Tanaman Tidak Menghasilkan/ Rusak <i>Damage Crops</i>		Jumlah <i>Total</i>	
	2018	2019	2018	2019
(1)	(6)	(7)	(8)	(9)
Manuhing	-	-	27 483	27 483
Manuhing Raya	-	-	750	750
Rungan	-	-	11 899	11 899
Rungan Hulu	-	-	-	-
Rungan Barat	-	-	-	-
Sepang	-	-	5 714	5 714
Mihing Raya	-	-	-	-
Kurun	-	-	18 286	18 286
Tewah	-	-	-	-
Kahayan Hulu Utara	-	-	5 000	5 000
Damang Batu	-	-	-	-
Miri Manasa	-	-	-	-
Gunung Mas	-	-	69 132	69 132

Sumber/*Source*: Dinas Pertanian Kabupaten Gunung Mas/*Agriculture Office of Gunung Mas Regency*

**5.4 KEHUTANAN
FORESTRY**

Tabel 5.4.1 **Luas Kawasan Hutan dan Konservasi Perairan¹ Menurut Kecamatan (ribu ha), 2017**
Extent of Forest Area, Inland Water, Coastal, and Marine Ecosystem¹ by Subdistrict in Gunung Mas Regency (thousand ha), 2017

Luas Kawasan Hutan dan Konservasi Perairan <i>Extent of Forest Area, Inland Water, Coastal, and Marine Ecosystem</i>				
Kecamatan <i>Subdistrict</i>	Tahun SK <i>Year of Decree</i>	Hutan Lindung <i>Protection Forest</i>	Suaka Alam dan Pelestarian Alam <i>Sanctuary Reserve and Nature Conservation Area</i>	Hutan Produksi Terbatas <i>Limited Production Forest</i>
(1)	(2)	(3)	(4)	(5)
Manuhing	2017	-	-	-
Manuhing Raya	2017	-	-	-
Rungan	2017	-	-	-
Rungan Hulu	2017	-	-	-
Rungan Barat	2017	-	-	-
Sepang	2017	-	-	-
Mihing Raya	2017	-	-	-
Kurun	2017	-	4 117	890
Tewah	2017	-	-	22 012
Kahayan Hulu Utara	2017	4 144	-	13 461
Damang Batu	2017	43 541	-	134 802
Miri Manasa	2017	9 608	-	110 355
Gunung Mas		57 293	4 117	281 520

Lanjutan Tabel/*Continued Table* 5.4.1

Luas Kawasan Hutan dan Konservasi Perairan <i>Extent of Forest Area, Inland Water, Coastal, and Marine Ecosystem</i>			
Kecamatan <i>Subdistrict</i>	Hutan Produksi Tetap <i>Permanent Production Forest</i>	Hutan Produksi yang dapat Dikonversi <i>Convertible Production Forest</i>	Jumlah Luas Hutan dan Perairan <i>Forest Area and Water Area</i>
(1)	(6)	(7)	(8)
Manuhing	25 258	17 570	42 869
Manuhing Raya	66 912	10 474	77 386
Rungan	60 482	16 482	77 409
Rungan Hulu	14 244	17 992	32 236
Rungan Barat	24 667	16 077	40 744
Sepang	19 796	12 680	33 145
Mihing Raya	21 073	8 497	29 931
Kurun	48 539	7 393	61 736
Tewah	12 748	20 486	55 756
Kahayan Hulu Utara	19 016	11 664	48 685
Damang Batu	56 019	7 276	242 245
Miri Manasa	15 174	12 022	147 332
Gunung Mas	383 928	158 613	889 474

Sumber/*Source*: Dinas Lingkungan Hidup, Kehutanan dan Perhubungan/*Environmental, Forest and Transportation Office of Gunung Mas Regency*

**5.5 PETERNAKAN
LIVESTOCK**

Tabel 5.5.1 Populasi Ternak Menurut Kecamatan dan Jenis Ternak di Kabupaten Gunung Mas (ekor), 2018 dan 2019
Livestock Population by Subdistrict and Kind of Livestock in Gunung Mas Regency (head), 2018 and 2019

Kecamatan Subdistrict	Sapi Perah/Dairy Cattle		Sapi Potong/Beef Cattle		Kerbau/Buffalo	
	2018	2019	2018	2019	2018	2019
(1)	(2)	(3)	(4)	(5)	(6)	(7)
Manuhing	-	-	176	165	-	-
Manuhing Raya	-	-	94	97	-	-
Rungan	-	-	247	197	11	13
Rungan Hulu	-	-	113	135	-	-
Rungan Barat	-	-	82	87	-	-
Sepang	-	-	251	291	-	3
Mihing Raya	-	-	231	249	94	131
Kurun	-	-	1 782	1 889	79	71
Tewah	-	-	1 138	1 143	-	-
Kahayan Hulu Utara	-	-	186	164	-	-
Damang Batu	-	-	148	157	-	-
Miri Manasa	-	-	112	111	-	-
Gunung Mas	-	-	4 560	4 685	184	218

Lanjutan Tabel/*Continued Table 5.5.1*

Kecamatan Subdistrict	Kuda/Horse		Kambing/Goat	
	2018	2019	2018	2019
(1)	(8)	(9)	(10)	(11)
Manuhing	-	-	142	138
Manuhing Raya	-	-	-	-
Rungan	-	-	72	91
Rungan Hulu	-	-	-	-
Rungan Barat	-	-	-	-
Sepang	-	-	-	8
Mihing Raya	-	-	-	12
Kurun	-	-	112	129
Tewah	-	-	165	149
Kahayan Hulu Utara	-	-	-	-
Damang Batu	-	-	-	-
Miri Manasa	-	-	-	-
Gunung Mas	-	-	491	527

Lanjutan Tabel/Continued Table 5.5.1

Kecamatan Subdistrict	Domba/Sheep		Babi/Pig	
	2018	2019	2018	2019
(1)	(12)	(13)	(14)	(15)
Manuhing	-	-	2 198	2667
Manuhing Raya	-	-	1 287	1 636
Rungan	-	-	2 571	2 950
Rungan Hulu	-	-	1 298	1 687
Rungan Barat	-	-	1 492	1 898
Sepang	-	-	3 125	3 471
Mihing Raya	-	-	2 564	2 867
Kurun	-	-	6 218	6 671
Tewah	-	-	4 521	5 432
Kahayan Hulu Utara	-	-	3 012	3 341
Damang Batu	-	-	2 612	2 980
Miri Manasa	-	-	1 465	1 984
Gunung Mas	-	-	32 363	37 584

Sumber/Source: Dinas Pertanian Kabupaten Gunung Mas/Agriculture Office of Gunung Mas Regency

Tabel
Table 5.5.2

Populasi Unggas Menurut Kecamatan dan Jenis Unggas di Kabupaten Gunung Mas (ekor), 2018 dan 2019
Poultry Population by Subdistrict and Kind of Poultry in Gunung Mas Regency (head), 2018 and 2019

Kecamatan Subdistrict	Ayam Kampung/Native Chicken		Ayam Petelur/Layer	
	2018	2019	2018	2019
(1)	(2)	(3)	(4)	(5)
Manuhing	5 674	5 831	-	-
Manuhing Raya	1 537	1 704	-	-
Rungan	8 987	9 154	-	-
Rungan Hulu	5 124	5 291	-	-
Rungan Barat	3 091	3 258	-	-
Sepang	7 264	7 431	-	352
Mihing Raya	5 452	5 619	-	-
Kurun	12 982	13 139	2 750	5 930
Tewah	9 243	9 400	-	228
Kahayan Hulu Utara	7 851	8 008	-	-
Damang Batu	6 571	6 718	-	-
Miri Manasa	7 091	7 203	-	-
Gunung Mas	80 867	82 756	2 750	6 510

Lanjutan Tabel/Continued Table 5.5.2

Kecamatan Subdistrict	Ayam Pedaging/Broiler		Itik/Itik Manila/Duck	
	2018	2019	2018	2019
(1)	(6)	(7)	(8)	(9)
Manuhing	4 729	5 257	383	341
Manuhing Raya	2 684	3 202	257	254
Rungan	7 458	7 976	252	187
Rungan Hulu	2 789	2 809	279	291
Rungan Barat	2 492	3 805	158	135
Sepang	7 691	8 209	259	313
Mihing Raya	6 692	7 210	199	205
Kurun	26 761	27 305	582	544
Tewah	12 467	12 985	273	229
Kahayan Hulu Utara	8 973	9 491	168	189
Damang Batu	3 684	4 202	152	171
Miri Manasa	3 683	4 201	268	113
Gunung Mas	89 545	96 652	3 230	2972

Sumber/Source: Dinas Pertanian Kabupaten Gunung Mas/Agriculture Office of Gunung Mas Regency

Tabel
Table 5.5.3

Jumlah Ternak yang dipotong di Rumah Potong Hewan (RPH) Menurut Kecamatan dan Jenis Ternak di Kabupaten Gunung Mas (ekor), 2018 dan 2019
Livestock Slaughtered at Slaughtering House (Abattoir) by Subdistrict and Kind of Livestock in Gunung Mas Regency (head), 2018 and 2019

Kecamatan Subdistrict	Sapi Potong/Beef Cattle		Kerbau/Buffalo		Kuda/Horse	
	2018	2019	2018	2019	2018	2019
(1)	(2)	(3)	(4)	(5)	(6)	(7)
Manuhing	51	52	-	-	-	-
Manuhing Raya	19	29	-	-	-	-
Rungan	30	29	1	3	-	-
Rungan Hulu	9	17	1	4	-	-
Rungan Barat	4	21	2	5	-	-
Sepang	30	48	8	15	-	-
Mihing Raya	37	46	19	13	-	-
Kurun	488	563	18	25	-	-
Tewah	159	221	9	2	-	-
Kahayan Hulu Utara	32	56	-	-	-	-
Damang Batu	14	14	3	-	-	-
Miri Manasa	6	17	-	-	-	-
Gunung Mas	831	1 113	61	67	-	-

Lanjutan Tabel/Continued Table 5.5.3

Kecamatan Subdistrict	Kambing/Goat		Domba/Sheep		Babi/Pig	
	2018	2019	2018	2019	2018	2019
(1)	(8)	(9)	(10)	(11)	(12)	(13)
Manuhing	51	61	-	-	154	176
Manuhing Raya	-	-	-	-	21	35
Rungan	12	6	-	-	102	141
Rungan Hulu	2	7	-	-	81	109
Rungan Barat	3	7	-	-	52	68
Sepang	2	4	-	-	145	181
Mihing Raya	4	16	-	-	178	213
Kurun	27	31	-	-	1972	2213
Tewah	7	11	-	-	452	651
Kahayan Hulu Utara	2	7	-	-	182	173
Damang Batu	-	-	-	-	91	110
Miri Manasa	-	-	-	-	25	69
Gunung Mas	110	150	-	-	3 455	4 139

Sumber/Source: Dinas Pertanian Kabupaten Gunung Mas/Agriculture Office of Gunung Mas Regency

Tabel
Table 5.5.4**Produksi Daging Ternak Menurut Kecamatan dan Jenis Ternak di Kabupaten Gunung Mas (kg), 2018 dan 2019**
Production of Meat by Subdistrict and Kind of Livestock in Gunung Mas Regency (kg), 2018 and 2019

Kecamatan Subdistrict	Sapi Potong/Beef Cattle		Kerbau/Buffalo		Kuda/Horse	
	2018	2019	2018	2019	2018	2019
(1)	(2)	(3)	(4)	(5)	(6)	(7)
Manuhing	2 098	2 178	-	-	-	-
Manuhing Raya	2 319	2 315	-	-	-	-
Rungan	2 381	2 682	452	671	-	-
Rungan Hulu	1 478	1 684	-	-	-	-
Rungan Barat	1 762	1 878	-	-	-	-
Sepang	3 501	3 677	-	-	-	-
Mihing Raya	1 203	1 881	2 561	2 915	-	-
Kurun	59 931	60 099	1 452	1 487	-	-
Tewah	12 636	12 648	-	-	-	-
Kahayan Hulu Utara	2 451	2 138	-	-	-	-
Damang Batu	1 092	1 011	-	-	-	-
Miri Manasa	998	1 069	-	-	-	-
Gunung Mas	91 850	93 260	4 465	5 073	-	-

Lanjutan Tabel/Continued Table 5.5.4

Kecamatan Subdistrict	Kambing/Goat		Domba/Sheep		Babi/Pig	
	2018	2019	2018	2019	2018	2019
(1)	(8)	(9)	(10)	(11)	(12)	(13)
Manuhing	76	117	-	-	9 261	10 563
Manuhing Raya	-	-	-	-	4 213	5 709
Rungan	35	37	-	-	6 732	4 371
Rungan Hulu	-	-	-	-	5 381	6 718
Rungan Barat	-	-	-	-	5 084	6 463
Sepang	-	-	-	-	14 526	15 314
Mihing Raya	-	-	-	-	12 453	13 561
Kurun	67	108	-	-	116 732	121 684
Tewah	35	98	-	-	36 711	37 457
Kahayan Hulu Utara	-	-	-	-	11 251	12 085
Damang Batu	-	-	-	-	3 671	4 056
Miri Manasa	-	-	-	-	4 862	5 171
Gunung Mas	213	360	-	-	230 877	243 152

Sumber/Source: Dinas Pertanian Kabupaten Gunung Mas/Agriculture Office of Gunung Mas Regency

Tabel
Table 5.5.5

Produksi Daging Unggas Menurut Kecamatan dan Jenis Unggas di Kabupaten Gunung Mas (kg), 2018 dan 2019
Production of Meat by Subdistrict and Kind of Poultry in Gunung Mas Regency (kg), 2018 and 2019

Kecamatan Subdistrict	Ayam Kampung/Native Chicken		Ayam Petelur/Layer	
	2018	2019	2018	2019
(1)	(2)	(3)	(4)	(5)
Manuhing	4 331	4 686	-	-
Manuhing Raya	2 206	2 764	-	-
Rungan	3 861	3 054	-	-
Rungan Hulu	3 012	3 447	-	-
Rungan Barat	1 542	1 925	-	-
Sepang	2 651	2 970	-	-
Mihing Raya	2 461	2 661	-	-
Kurun	9 341	10 066	-	1 496
Tewah	5 428	5 506	-	46
Kahayan Hulu Utara	3 861	4 516	-	-
Damang Batu	2 761	2 909	-	-
Miri Manasa	1 762	1 996	-	-
Gunung Mas	43 217	46 500	-	1 542

Lanjutan Tabel/Continued Table 5.5.5

Kecamatan Subdistrict	Ayam Pedaging/Broiler		Itik/Itik Manila/Duck	
	2018	2019	2018	2019
(1)	(6)	(7)	(8)	(9)
Manuhing	13 982	14 820	110	168
Manuhing Raya	6 215	7 053	68	131
Rungan	26 152	20 990	89	109
Rungan Hulu	4 321	5 997	39	136
Rungan Barat	6 123	6 961	27	80
Sepang	15 435	16 273	79	266
Mihing Raya	7 971	8 809	82	187
Kurun	199 628	200 906	425	651
Tewah	92 671	99 541	264	398
Kahayan Hulu Utara	19 734	20 501	30	87
Damang Batu	4 311	5 141	17	31
Miri Manasa	4 258	5 106	14	72
Gunung Mas	400 801	412 098	1 244	2 316

Sumber/Source: Dinas Pertanian Kabupaten Gunung Mas/Agriculture Office of Gunung Mas Regency

Tabel
Table 5.5.6

Produksi Telur Unggas Menurut Kecamatan dan Jenis Unggas di Kabupaten Gunung Mas (kg), 2018 dan 2019

Production of Eggs by Subdistrict and Kind of Poultry in Gunung Mas Regency (kg), 2018 and 2019

Kecamatan Subdistrict	Ayam Kampung/ <i>Native Chicken</i>		Ayam Petelur/ <i>Layer</i>		Itik/Itik Manila/ <i>Duck</i>	
	2018	2019	2018	2019	2018	2019
(1)	(2)	(3)	(4)	(5)	(6)	(7)
Manuhing	1 567	1 548	-	-	1 093	980
Manuhing Raya	1 137	998	-	-	657	872
Rungan	1 435	1 768	-	-	994	908
Rungan Hulu	1 389	1 356	-	-	983	987
Rungan Barat	1 756	1 716	-	-	964	908
Sepang	2 561	2 183	-	-	1 391	1 345
Mihing Raya	1 706	1 972	-	-	930	1 037
Kurun	7 945	7 816	1 350	15 986	4 632	5 871
Tewah	5 663	5 618	-	509	2 334	2 776
Kahayan Hulu Utara	2 135	2 094	-	-	675	954
Damang Batu	1 435	1 413	-	-	546	809
Miri Manasa	1 326	1 319	-	-	536	784
Gunung Mas	30 055	29 801	1 350	15 986	15 735	18 231

Sumber/Source: Dinas Pertanian Kabupaten Gunung Mas/Agriculture Office of Gunung Mas Regency

**5.6 PERIKANAN
FISHERY**

Tabel 5.6.1 **Produksi dan Nilai Produksi Perikanan Tangkap Menurut Kecamatan dan Jenis Penangkapan di Kabupaten Gunung Mas, 2019**
Production and Production Value of Fish Capture by Subdistrict and Type of Captures in Gunung Mas Regency, 2019

Kecamatan Subdistrict	Perikanan Tangkap di Laut <i>Marine Capture Fishries</i>		Perikanan Perairan Umum Daratan <i>Inland Open Water Capture Fisheries</i>		Perikanan Tangkap <i>Fish Capture</i>	
	Volume Volume (Ton)	Nilai Value (000 Rp)	Volume Volume Ton	Nilai Value (000 Rp)	Volume Volume (Ton)	Nilai Value (000 Rp)
	(1)	(2)	(3)	(4)	(5)	(6)
Manuhing	-	-	32,58	1 036 471 350	32,58	1 036 471 350
Manuhing Raya	-	-	10,86	345 384 390	10,86	345 384 390
Rungan	-	-	15,21	483 983 598	15,21	483 983 598
Rungan Hulu	-	-	17,38	553 124 112	17,38	553 124 112
Rungan Barat	-	-	13,03	414 524 904	13,03	414 524 904
Sepang	-	-	15,21	483 983 598	15,21	483 983 598
Mihing Raya	-	-	13,03	414 524 904	13,03	414 524 904
Kurun	-	-	21,72	691 086 960	21,72	691 086 960
Tewah	-	-	23,90	760 545 654	23,90	760 545 654
Kahayan Hulu Utara	-	-	17,38	553 124 112	17,38	553 124 112
Damang Batu	-	-	21,72	691 086 960	21,72	691 086 960
Miri Manasa	-	-	15,21	483 983 598	15,21	483 983 598
Gunung Mas	-	-	217,23	6 911 824 140	217,23	6 911 824 140

Sumber/Source: Dinas Perikanan dan Ketahanan Pangan Kabupaten Gunung Mas/*Fisheries and Food Security Office of Gunung Mas Regency*

Tabel
Table 5.6.2

Produksi dan Nilai Produksi Perikanan Tangkap di Perairan Tangkap di Perairan Umum Menurut Kecamatan dan Komoditas Utama di Kabupaten Gunung Mas, 2019

Production and Production Value of Inland Open Water Capture Fisheries by Subdistrict and Main Commodity in Gunung Mas Regency, 2019

Kecamatan Subdistrict	Udang Shrimp		Ikan Fish	
	Volume Volume (Ton)	Nilai Value (000 Rp)	Volume Volume (Ton)	Nilai Value (000 Rp)
(1)	(2)	(3)	(4)	(5)
Manuhing	0,7	22 272 600	31,88	1 014 198 750
Manuhing Raya	0,23	7 318 140	10,63	338 066 250
Rungan	0,33	10 499 940	14,88	473 483 658
Rungan Hulu	0,38	12 090 840	17,00	541 033 272
Rungan Barat	0,28	8 909 040	12,75	405 615 864
Sepang	0,33	10 499 940	14,88	473 483 658
Mihing Raya	0,28	8 909 040	12,75	405 615 864
Kurun	0,47	14 954 460	21,25	676 132 500
Tewah	0,52	16 545 360	23,38	744 000 294
Kahayan Hulu Utara	0,38	12 090 840	17,00	541 033 272
Damang Batu	0,47	14 954 460	21,25	676 132 500
Miri Manasa	0,33	10 499 940	14,88	473 483 658
Gunung Mas	4,70	149 544 600	212,53	6 762 279 540

Lanjutan Tabel/Continued Table 5.6.2

Kecamatan Subdistrict	Lainnya Others		Tangkap di Perairan Umum Inland Open Water Capture	
	Volume Volume (Ton)	Nilai Value (000 Rp)	Volume Volume (Ton)	Nilai Value (000 Rp)
(1)	(6)	(7)	(8)	(9)
Manuhing	-	-	32,58	1 036 471 350
Manuhing Raya	-	-	10,86	345 384 390
Rungan	-	-	15,21	483 983 598
Rungan Hulu	-	-	17,38	553 124 112
Rungan Barat	-	-	13,03	414 524 904
Sepang	-	-	15,21	483 983 598
Mihing Raya	-	-	13,03	414 524 904
Kurun	-	-	21,72	691 086 960
Tewah	-	-	23,90	760 545 654
Kahayan Hulu Utara	-	-	17,38	553 124 112
Damang Batu	-	-	21,72	691 086 960
Miri Manasa	-	-	15,21	483 983 598
Gunung Mas	-	-	217,23	6 911 824 140

Sumber/Source: Dinas Perikanan dan Ketahanan Pangan Kabupaten Gunung Mas/Fisheries and Food Security Office of Gunung Mas Regency

Tabel
Table 5.6.3

**Produksi dan Nilai Produksi Perikanan Tangkap di
Perairan Tangkap di Perairan Umum Menurut Kecamatan
dan Lokasi di Kabupaten Gunung Mas, 2019**
*Production and Production Value of Inland Open Water
Capture Fisheries by Subdistrict and Location in Gunung
Mas Regency, 2019*

Kecamatan Subdistrict	Sungai River		Danau Lake	
	Volume Volume (Ton)	Nilai Value (000 Rp)	Volume Volume (Ton)	Nilai Value (000 Rp)
(1)	(2)	(3)	(4)	(5)
Manuhing	21,17	1 202 144	11,41	434 040
Manuhing Raya	7,06	400 715	3,80	144 680
Rungan	9,88	561 222	8,37	202 632
Rungan Hulu	11,29	641 291	6,09	231 541
Rungan Barat	8,47	480 784	4,56	173 589
Sepang	9,88	561 222	5,33	202 632
Mihing Raya	8,47	480 784	4,56	173 589
Kurun	14,11	801 429	7,61	289 360
Tewah	15,53	881 867	5,34	318 403
Kahayan Hulu Utara	11,29	641 291	6,09	231 541
Damang Batu	14,10	801 429	7,61	289 360
Miri Manasa	9,88	561 222	5,33	202 632
Gunung Mas	141,13	8 015 400	76,10	2 894 000

Sumber/Source: Dinas Perikanan dan Ketahanan Pangan Kabupaten Gunung Mas/Fisheries and Food Security Office of Gunung Mas Regency

Tabel 5.6.4 **Produksi Perikanan Budidaya Menurut Kecamatan dan Jenis Kegiatan di Kabupaten Gunung Mas, 2019**
Production of Aquaculture by Subdistrict and Type of Activity in Gunung Mas Regency, 2019

Kecamatan Subdistrict	Pembesaran (ton) Aquaculture (ton)	Pembenihan (1000 Ekor) Hatchery (1000 Head)	Ikan Hias (1000 Ekor) Ornament Fish (1000 Head)
(1)	(2)	(3)	(4)
Manuhing	387,80	-	-
Manuhing Raya	290,09	-	-
Rungan	449,90	-	-
Rungan Hulu	328,37	-	-
Rungan Barat	284,27	-	-
Sepang	424,09	-	-
Mihing Raya	434,37	-	-
Kurun	639,36	87,18	-
Tewah	598,29	78,55	-
Kahayan Hulu Utara	458,00	-	-
Damang Batu	330,88	-	-
Miri Manasa	318,05	-	-
Gunung Mas	4 943,47	165,73	-

Sumber/Source: Dinas Perikanan dan Ketahanan Pangan Kabupaten Gunung Mas/Fisheries and Food Security Office of Gunung Mas Regency

Tabel
Table 5.6.5

Produksi dan Nilai Produksi Perikanan Budidaya Menurut Kecamatan dan Jenis Budidaya di Kabupaten Gunung Mas, 2019
Production and Production Value of Aquaculture by Subdistrict and Type of Culture in Gunung Mas Regency, 2019

Kecamatan Subdistrict	Karamba Cage		Kolam Air Tenang Quiet Freshwater Pond	
	Volume Volume (Ton)	Nilai Value (000 Rp)	Volume Volume (Ton)	Nilai Value (000 Rp)
(1)	(2)	(3)	(4)	(5)
Manuhing	-	-	387,80	12 592 193
Manuhing Raya	-	-	290,09	9 499 397
Rungan	1,5	49	488,40	16 077 506
Rungan Hulu	-	-	328,35	10 652 195
Rungan Barat	-	-	284,26	9 240 732
Sepang	35,42	1 149	388,67	12 802 725
Mihing Raya	40,88	1 327 271	393,49	12 968 406
Kurun	50,77	1 668 672	588,59	19 633 688
Tewah	20,23	660 017	578,06	19 231 830
Kahayan Hulu Utara	54,2	1 756 201	403,80	13 223 587
Damang Batu	-	-	330,86	10 768 613
Miri Manasa	-	-	318,05	10 364 658
Gunung Mas	203	5 413 358	4 780,42	157 055 530

Sumber/Source: Dinas Perikanan dan Ketahanan Pangan Kabupaten Gunung Mas/Fisheries and Food Security Office of Gunung Mas Regency

Tabel
Table 5.6.6

Produksi dan Nilai Produksi Perikanan Budidaya Menurut Kecamatan dan Komoditas Utama di Kabupaten Gunung Mas, 2019
Production and Production Value of Aquaculture by Subdistrict and Main Commodity in Gunung Mas Regency, 2019

Kecamatan Subdistrict	Gurame <i>Giant Gouramy</i>		Patin <i>Pangasius Catfish</i>		Lele <i>Torpedo Shaped Catfish</i>	
	Volume Volume	Nilai Value	Volume Volume	Nilai Value	Volume Volume	Nilai Value
	(Ton)	(000 Rp)	Ton	(000 Rp)	(Ton)	(000 Rp)
(1)	(2)	(3)	(4)	(5)	(6)	(7)
Manuhing	-	-	-	-	-	-
Manuhing Raya	-	-	-	-	-	-
Rungan	-	-	-	-	-	-
Rungan Hulu	-	-	-	-	-	-
Rungan Barat	-	-	-	-	-	-
Sepang	-	-	-	-	-	-
Mihing Raya	-	-	-	-	-	-
Kurun	18 075	27 112 500	37 850	20 817 500	-	-
Tewah	50	75 000	-	-	-	-
Kahayan Hulu Utara	-	-	-	-	-	-
Damang Batu	-	-	-	-	-	-
Miri Manasa	-	-	-	-	-	-
Gunung Mas	18 125	27 187 500	37 850	20 817 500	-	-

Lanjutan Tabel/*Continued Table* 5.6.6

Kecamatan <i>Subdistrict</i>	Nila <i>Nile Tilapia</i>		Papuyu <i>Papuyu</i>	
	Volume <i>Volume</i>	Nilai <i>Value</i>	Volume <i>Volume</i>	Nilai <i>Value</i>
	(Ton)	(000 Rp)	(Ton)	(000 Rp)
(1)	(8)	(9)	(10)	(11)
Manuhing	-	-	-	-
Manuhing Raya	-	-	-	-
Rungan	-	-	-	-
Rungan Hulu	-	-	-	-
Rungan Barat	-	-	-	-
Sepang	-	-	-	-
Mihing Raya	-	-	-	-
Kurun	24 175	9 670 000	7 077	2 476 950
Tewah	78 500	31 400 000	-	-
Kahayan Hulu Utara	-	-	-	-
Damang Batu	-	-	-	-
Miri Manasa	-	-	-	-
Gunung Mas	102 675	41 070 000	7 077	2 476 950

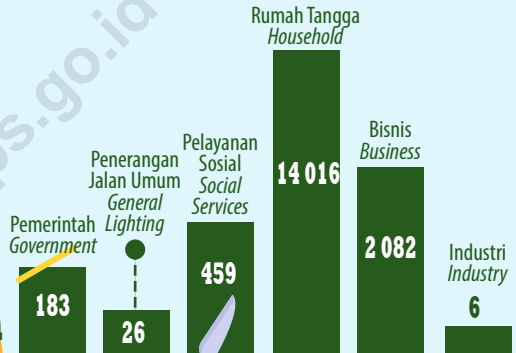
Sumber/*Source*: Dinas Perikanan dan Ketahanan Pangan Kabupaten Gunung Mas/*Fisheries and Food Security Office of Gunung Mas Regency*

6 ENERGY

Listrik Terjual dan Air yang Disalurkan, 2019
Electricity Sold and Distributed Water, 2019

Jumlah pelanggan listrik, 2019
Number of electricity customers, 2019

35 551 268 Kwh



Rumah Tangga Household

Sosial Social

61

5 628

Pemerintah Government

169

Niaga Trade

64

Jumlah pelanggan air, 2019
Number of water customers, 2019

1 400 653 m³

PENJELASAN TEKNIS

1. **Pertambangan** adalah suatu kegiatan pengambilan endapan bahan galian berharga dan bernilai ekonomis dari dalam kulit bumi, di bawah permukaan bumi, dan di bawah permukaan air.
2. **Bahan tambang** adalah hasil produksi dari kegiatan pertambangan yang merupakan sumber daya alam yang tidak dapat diperbarui.
3. **Minyak bumi** adalah campuran hidrokarbon dalam bentuk cair diperoleh dari lapisan kulit bumi.
4. **Gas alam** adalah semua jenis gas hidrokarbon yang dihasilkan dari sumur penambangan yang terdiri dari komponen utama berupa metana, etana, propana, butana, pentana, dan hexana, ditambang dari dalam bumi, baik diperoleh langsung atau bersamaan dengan crude oil.
5. **Biji timah** adalah mineral bahan dasar logam timah. Pengolahan biji timah menjadi logam timah terdiri dari tahap konsentrasi, tahap smelting, dan tahap refining.
6. **Batu bara** adalah salah satu bahan bakar fosil yang terbentuk dari endapan organik, utamanya adalah sisa-sisa tumbuhan.
7. **Bauksit** adalah biji utama pembentuk aluminium, bauksit

TECHNICAL NOTES

1. **Mining** is an activity of taking valued quarried material from within the earth layer, under earth surface, and under water level.
2. **Mine material** is a natural resource as the production of mining operations that can not be renewed.
3. **Crude oil** is a mixture of hydrocarbon occurring in liquid phase in subsurface reservoir and remained liquid under atmospheric pressure.
4. **Natural gas** is all kinds of hydrocarbon gas produced from wells, mixture of hydrocarbons gas and vapour occurring naturally, which main components are methane, ethane, propane, butane, pentane, and hexane, mined from underground accumulation either directly or as associated gas in oil mining.
5. **Tin ore** is mineral as the base material of tin. Processing tin ore into tin consist of a concentration, smelting, and refining stages.
6. **Coal** is fossil fuels that formed from organic sediment, primarily plant debris.
7. **Bauxite** is main ore that forming aluminium, bauxite consist of a

terdiri dari campuran antara aluminium hidroksida dan aluminium oksida.

8. **Bijih nikel** adalah mineral atau agregat mineral yang mengandung nikel. Pengolahan bijih nikel menjadi nikel terdiri dari beberapa tahap, yaitu crushing, pengeringan, pereduksian, peleburan, pemurnian, dan granulasi dan pengemasan.
9. **Emas** adalah logam yang bersifat lunak dan mudah ditempa, kekerasannya berkisar antara 2,5-3 (skala Mohs), serta berat jenisnya tergantung pada jenis dan kandungan logam lain yang berpadu dengannya. Emas dapat melebur dalam bentuk cair pada suhu sekitar 1000 derajat celcius.
10. **Konsentrat tembaga** adalah bijih tembaga yang sudah mengalami proses konsentrasi flotasi.
11. **Bahan galian** adalah semua jenis mineral dan batuan kecuali mineral logam dan energy yang digali dan diproses untuk penggunaan akhir industri dan konstruksi.
12. **Perusahaan listrik negara (PLN)** adalah perusahaan umum milik negara yang mempunyai aktivitas kegiatan pembangkitan, transmisi, dan distribusi tenaga listrik.
13. **Kapasitas listrik terpasang** adalah total kapasitas dari seluruh mesin pembangkit listrik yang dioperasikan.
14. **Listrik yang dibangkitkan** *mixture of aluminium hydroxide and aluminium oxide.*
8. **Nickel ore** is a mineral that containing nickel. Processing nickel ore into nickel consists of several stages of crushing, drying, reduction, smelting, purification, and granulation and packaging.
9. **Gold** is soft and malleable metal with hardness range between 2,5-3 (Mohs), and its density depends on the type and content of other metals which combined with it. Gold can be melted into liquid form at 1000 degrees celcius.
10. **Copper consenstrate** is copper are that has passed a process of flotation concentration.
11. **Quarrying materials** are all kinds of minerals and rocks except metals and energy minerals extracted and processed to manufacturing and construction industry.
12. **State Electricity Company (PLN)** is a State-owned Public Company that has the activity of generation, transmission, and distribution of electricity.
13. **Installed electricity capacity** is the total capacity of all operated power plants machines.
14. **Electricity generated** is the

adalah jumlah listrik yang dibangkitkan oleh seluruh mesin pembangkit listrik dan dinyatakan dalam satuan dasar Watt hours.

15. Jumlah listrik/gas/air bersih yang terjual/didistribusikan adalah jumlah listrik/gas/air bersih yang disalurkan kepada para pelanggan.

16. Perusahaan Air Bersih adalah perusahaan yang mempunyai aktivitas dalam penampungan, penjernihan, dan penyaluran air baku atau air bersih dari terminal air melalui saluran air, pipa atau mobil tangki (dalam satu pengelolaan administrasi dengan kegiatan ekonomi) kepada rumah tangga, perusahaan industri, atau pengguna komersial lainnya.

17. Kapasitas produksi potensial adalah hubungan antara output yang sebenarnya diproduksi dengan peralatan yang terpasang dan potensi output yang dapat diproduksi dengan peralatan terpasang tersebut, jika kapasitas sepenuhnya digunakan.

18. Volume air bersih yang disalurkan adalah jumlah air bersih yang disalurkan oleh perusahaan air bersih (dalam satuan m³). Semakin besar volume air bersih yang disalurkan maka akan semakin terpenuhi kebutuhan konsumen akan air bersih.

19. Pelanggan adalah individu atau kelompok, baik rumah tangga, perusahaan atau institusi non

amount of electricity generated by all power plant engine in Watt hours standard unit.

15. Sold/distributed electricity/ gas/ cleaned water is total electricity/ gas/cleaned water distributed to customers.

16. The Clean Water Companies is a companies that have activities in the reservoir, purification, and distribution of the raw water or clean water from water terminal through the conduit, pipe or tank car (within one administrative management of economic activity) to households, industries, or other commercial users.

17. Potential capacity production is relationship between output that is actually produced with the installed equipment, and the potential output which could be produced with it, if capacity was fully used.

18. Volume of water distributed is the amount of water that can be distributed by the water company (in units of m³). The greater the volume of water distributed it will be increasingly fulfilled the needs of consumers for clean water.

19. Customers are individuals or groups, whether household, company or non-profit institutions

profit yang membeli air bersih
dari perusahaan air bersih.

*that buy water supply from water
supply establishment.*

<https://gumaskab.bps.go.id>

ULASAN**DESCRIPTION**

Perusahaan Listrik Negara (PLN) Unit Layanan Pelanggan (ULP) Kuala Kurun telah menyuplai kebutuhan listrik kepada masyarakat dengan menggunakan 21 unit tenaga diesel yang beroperasi di Gunung Mas. Untuk wilayah Sepang Simin, Tumbang Tambirah, dan Tumbang Miwan menggunakan sistem jaringan PLTD Kuala Kurun. Sebagian wilayah Sepang SImin juga ada yang menggunakan sistem jaringan PLTD dari Palangka Raya.

Selama tahun 2019, jumlah produksi tenaga listrik di wilayah Gunung Mas sebanyak 33.369.468 kwh, dimana ada sebanyak 35.551.268 kwh yang dijual, dan 1.676 kwh dipakai sendiri. Dilihat dari jumlah pelanggan, pada tahun 2019 jumlah pelanggan PLN meningkat dari 13.597 pelanggan menjadi 16.772 pelanggan atau naik 23,35 persen dari tahun sebelumnya.

Jumlah pelanggan air bersih pada perusahaan daerah air minum Tirta Bahalap terus bertambah tiap tahunnya. Pada tahun 2018, jumlah pelanggan bertambah 14,07 persen menjadi 12.890 pelanggan.

Pada sektor penyediaan air, pada tahun 2019 PDAM Tirta Bahalap Kabupaten Gunung Mas mencatat sebanyak 5.922 pelanggan telah menikmati jasa penyediaan air bersih dari pihaknya. Adapun jumlah air yang disalurkan sebanyak 1.400.653 meter kubik dengan nilai sebesar RP 7.652.544.016 pada tahun 2019.

State Electricity Company (PLN) Unit Customer Service of Kuala Kurun have supplied community electricity needed with using 21 units which have operated in Gunung Mas. Sepang Simin, Tumbang Tambirah, and Tumbang Miwan use grid system PLTD of Kuala Kurun. Sepang Simin village also use grid sysrem PLTD of Palangka Raya.

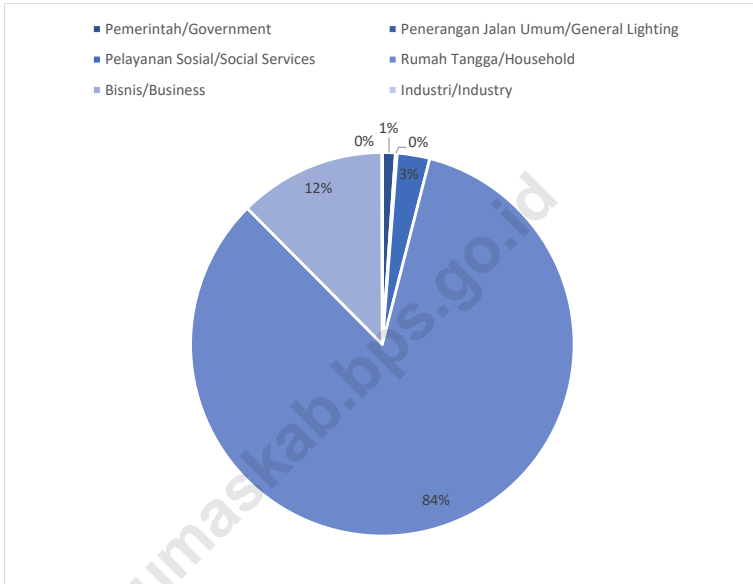
During 2019 total electric power production in Gunung Mas as much as 33,369,468 kwh, of which there are as many as 35,551,268 kwh sold, and 1,676 kwh self-used. Judging from the number of customers, in 2018 the number of PLN customers increased from 13,597 to 16,772 or increased about 23.35 percent from the previous year.

The number of water customers in the local water company Tirta Bahalap continues to increase every year. By 2018, the number of subscribers increased 14.07 percent to 12,890 customers.

In the water supply sector, in 2019 PDAM Tirta Bahalap, Gunung Mas Regency recorded that as many as 5,922 customers have enjoyed clean water supply services from their side. The amount of water supplied was 1,400,653 cubic meters with a value of Rp 7,652,544,016 in 2019.

Gambar 6.1
Figures

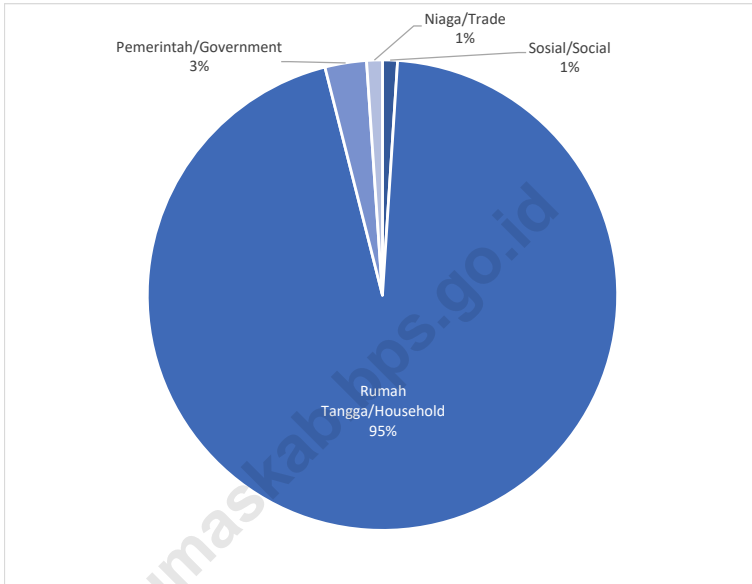
Persentase Pelanggan Listrik di Kabupaten Gunung Mas, 2019
Percentage of Electricity Customers in Gunung Mas Regency, 2019



Sumber/Source: PT. PLN (Persero) Unit Layanan Pelanggan Kuala Kurun/PT. PLN (Persero) Kuala Kurun Unit Customer Service

Gambar 6.2
Figures

**Persentase Pelanggan Air di PDAM Tirta Bahalap,
2019**
**Percentage of Water Customers in PDAM Tirta Bahalap,
2019**



Sumber/Source: Perusahaan Daerah Air Minum Tirta Bahalap Kabupaten Gunung Mas/Tirta Bahalap Water Supply Company of Gunung Mas Regency

Tabel
Table 6.1

Daya Terpasang, Produksi, dan Distribusi Listrik PT. PLN (Persero) pada Unit Layanan Pelanggan (ULP) Kuala Kurun Wilayah Kabupaten Gunung Mas, Desember 2019
Installed Electricity Power, Production, and Distribution of PT. PLN (Persero) at Kuala Kurun Unit Customer Service in Gunung Mas Regency, December 2019

ULP Kuala Kurun Kuala Kurun Unit Customer Service	Daya Terpasang Installed Electricity Power (KVA)	Produksi Listrik Electricity Production (KWh)	Listrik Terjual Electricity Sold (KWh)	Dipakai Sendiri Own Used (KWh)	Susut/Hilang Shrinkage/Lost (KWh)
(1)	(2)	(3)	(4)	(5)	(6)
Kuala Kurun (PLTD)	5 990	31 524 515	27 659 257	-	2 353 803
Tewah (PLTD)	528	96 612	93 682	1 676	7 972
Sepang Simin (KP) ¹	-	-	6 204 888	-	528 036
Tumbang Miri (ULD)	960	1 748 341	1 593 441	-	135 602
Tumbang Tambirah (ULD) ²	-	-	-	-	-
Tumbang Miwan (ULD) ²	-	-	-	-	-
Gunung Mas	7 478	33 369 468	35 551 268	1 676	3 025 413
2018	7 510	34 388 114	30 714 162	10 313	3 663 640
2017	8 106	30 688 202	27 857 551	60 313	2 967 328
2016	7 802	29 877 041	26 877 651	151 570	3 148 967
2015	6 802	26 347 729	24 099 137	85 355	2 163 237

Catatan/Note: ¹ Grid sistem PLTD Kuala Kurun dan Palangka Raya

² Grid sistem PLTD Kuala Kurun

Sumber/Source: PT. PLN (Persero) Unit Layanan Pelanggan Kuala Kurun/PT. PLN (Persero) Kuala Kurun Unit Customer Service

Tabel
Table 6.2

Jumlah Pelanggan Listrik Menurut PLN Unit Layanan Pelanggan (ULP) Kuala Kurun dan Golongan Tarif di Kabupaten Gunung Mas, 2019
Number of Electricity Customers by PLN Kuala Kurun Unit Customer Service and Tariff Rate in Gunung Mas Regency, 2019

ULP Kuala Kurun Kuala Kurun Unit Customer Service	Jumlah Pelanggan Per Golongan Tarif Number of Customers by Tariff Rate						Jumlah Pelanggan Total of Customers
	P1	P31	S	R	B	I	
(1)	(2)	(3)	(4)	(5)	(6)	(7)	(8)
Kuala Kurun (PLTD)	126	26	182	5 850	1 349	4	7 537
Tewah (PLTD)	21		100	3 413	475	1	4 010
Sepang Simin (KP)	18		96	2 416	129		2 659
Tumbang Miri (ULD)	9		17	715	93		834
Tumbang Tambirah (ULD)	3		25	598	8		634
Tumbang Miwan (ULD)	6		39	1 024	28	1	1 098
Gunung Mas	183	26	459	14 016	2 082	6	16 772
2018	161	26	360	11 035	2 010	5	13 597
2017	149	25	320	10 351	2 041	4	12 890
2016	147	25	272	8 980	1 873	3	11 300
2015	135	25	259	8 431	1 616	3	10 469
2014	124	25	231	7 927	1 091	3	9 401

Sumber/Source: PT. PLN (Persero) Unit Layanan Pelanggan Kuala Kurun/PT. PLN (Persero) Kuala Kurun Unit Customer Service

Tabel
Table 6.3

Kekuatan Mesin Penggerak Pada PLN Unit Layanan Pelanggan (ULP) Kuala Kurun Wilayah Kabupaten Gunung Mas, Desember 2019
The Power of Driving Machines at PLN Kuala Kurun Unit Customer Service of Gunung Mas Regency, December 2019

ULP Kuala Kurun Kuala Kurun Unit Customer Service	Daya Terpasang Installed Electricity Power (KVA)	Produksi Listrik Electricity Production (KWh)
(1)	(2)	(3)
Kuala Kurun (PLTD)	5 990	5 400
Tewah (PLTD)	528	225
Sepang Simin (KP) ¹	-	-
Tumbang Miri (ULD)	960	550
Tumbang Tambirah (ULD) ²	-	-
Tumbang Miwan (ULD) ²	-	-
Gunung Mas	7 478	6 175
2018	7 510	5 790
2017	8 106	4 615
2016	7 802	3 422
2015	6 802	3 651
2014	5 602	3 819
2013	4 560	3 630
2012	4 520	3 370
2011	4 410	3 242

Sumber/Source: PT. PLN (Persero) Unit Layanan Pelanggan Kuala Kurun/PT. PLN (Persero) Kuala Kurun Unit Customer Service

Tabel
Table 6.4

**Jumlah Pelanggan dan Air yang Disalurkan Menurut
Kategori Pelanggan PDAM Tirta Bahalap, 2019**
*Number of Customers and Distributed Water by Category
Customer PDAM Tirta Bahalap, 2019*

Kategori Pelanggan <i>Category of Customers</i>	Pelanggan <i>Number of Customers</i>	Air Disalurkan <i>Distributed Water</i> (m³)	Nilai <i>Value</i> (Rp)
(1)	(2)	(3)	(4)
1. Sosial/Social	61	26 199	137 545 560
- Umum	11	4 068	13 071 800
- Khusus	50	22 131	124 473 760
2. Non Niaga/Non Trade	5 797	1 033 706	7 282 886 146
- Rumah Tangga A	1 698	305 599	1 891 589 305
- Rumah Tangga B	3 771	673 130	4 685 347 000
- Rumah Tangga C	159	20 139	177 253 355
- Instansi Pemerintah	169	34 838	528 696 486
3. Niaga/Trade	64	13 728	232 112 310
- Kecil	54	8 625	113 362 800
- Besar	10	5 103	118 749 510
4. Industri/Industry	-	-	-
- Kecil	-	-	-
- Besar	-	-	-
5. Khusus/Exclucive	-	-	-
- Pelabuhan	-	-	-
- Lainnya	-	-	-
6. Susut/Hilang/ Lost	-	327 020	-
Gunung Mas	5 922	1 400 653	7 652 544 016
2018	5 465	1 265 883	6 223 872 019

Sumber/Source: Perusahaan Daerah Air Minum Tirta Bahalap Kabupaten Gunung Mas/Tirta Bahalap Water Supply Company of Gunung Mas Regency

Tabel
Table 6.5**Kapasitas Produksi Air Bersih Menurut Lokasi Unit di
Kabupaten Gunung Mas, 2018 dan 2019**
**Capacity of Water Productions by Location of Water Units in
Gunung Mas Regency, 2018 and 2019**

Unit Unit	2018		2019		Sumber Air Source of Water
	Potensi Potention	Efektif Effective	Potensi Potention	Efektif Effective	
(1)	(2)	(3)	(4)	(5)	(6)
Kuala Kurun	40	36	40	38	Sungai Kahayan
Unit IKK Tewah	30	20	30	20	Sungai Kahayan
Unit IKK Sepang Simin	12,5	10	12,5	10	Sungai Kahayan
Unit IKK Tbg. Jutuh	2,5	-	2,5	-	Sungai Rungan
Unit IKK Tbg. Talaken	10	7,5	10	5	Sungai Manuhing
Unit IKK Tumbang Miri	10	7,5	10	7,5	Sungai Miri
Unit Desa Sepang Kota	5	-	5	-	Sumur Bor
Unit IKK Kampuri	10	7,5	10	5	Sungai Kahayan

Sumber/Source: Perusahaan Daerah Air Minum Tirta Bahalab Kabupaten Gunung Mas/Tirta Bahalab Water Supply Company of Gunung Mas Regency

Tabel
Table 6.6

**Produksi Air Bersih yang disalurkan Menurut Lokasi Unit
di Kabupaten Gunung Mas, 2018 dan 2019**
*Water Productions by Location of Water Units in Gunung
Mas Regency, 2018 and 2019*

Unit Unit	2018	2019
(1)	(2)	(3)
Kuala Kurun	846 424	547 400
Unit IKK Tewah	256 792	273 040
Unit IKK Sepang Simin	76 117	48 348
Unit IKK Tbg. Jutuh	-	-
Unit IKK Tbg. Talaken	69 363	55 666
Unit IKK Tumbang Miri	68 017	69 952
Unit Desa Sepang Kota	-	-
Unit IKK Kampuri	72 862	79 160

Sumber/Source: Perusahaan Daerah Air Minum Tirta Bahalap Kabupaten Gunung Mas/Tirta Bahalap Water Supply Company of Gunung Mas Regency

7

PARIWISATA DAN
PERDAGANGAN
TOURISM AND TRADE



4,46%

Wisatawan Mancanegara/
Internasional Tourist

95,54%

Wisatawan Nusantara/
Domestic Tourist

2019

Jumlah wisatawan yang berkunjung ke Kabupaten Gunung Mas sebesar **1883** wisatawan.

Number of Tourist visit Gunung Mas Regency is 1883 tourists.



PENJELASAN TEKNIS

1. **Konsep dan definisi** pariwisata mengikuti rekomendasi World Tourism Organization (WTO) dan International Union of Office Travel Organization (IUOTO).
2. **Akomodasi** ialah suatu usaha yang menggunakan suatu bangunan atau sebagian bangunan yang disediakan secara khusus, dan setiap orang dapat menginap, makan serta memperoleh pelayanan dan fasilitas lainnya dengan pembayaran. Akomodasi dibedakan antara hotel dan akomodasi lainnya. Ciri khusus dari hotel adalah mempunyai restoran yang berada di bawah manajemen hotel tersebut
3. **Wisatawan mancanegara (wisman)** ialah setiap pengunjung yang mengunjungi suatu negara di luar tempat tinggalnya, didorong oleh satu atau beberapa keperluan tanpa bermaksud memperoleh penghasilan di tempat yang dikunjungi dan lamanya kunjungan tersebut tidak lebih dari satu tahun (12 bulan). Definisi ini mencakup 2 (dua) kategori wisatawan mancanegara, yaitu :
 - a. **Wisatawan (turis)** ialah setiap pengunjung seperti definisi di atas yang tinggal paling sedikit 24 jam, akan tetapi tidak lebih

TECHNICAL NOTES

1. ***The concept and definition of tourism** refers to the recommendations of the World Tourism Organization (WTO) and International Union of Office Travel Organization (IUOTO).*
2. ***Accommodation** is an establishment using a building or a part of a building, prepared commercially for any person to stay, eat and obtain service as well as other facilities. Accommodation is segregated into hotel and other accommodations. The special characteristic of hotel is having a restaurant under hotel management.*
3. ***An International Visitor** is any person visiting a country other than his usual place of residence for any reason other than for earning income in the country visited, and the length of stay is no more than one year (12 months).*

This definition covers two categories of foreign visitors, namely :

- a. ***“Tourist”** is any visitor staying for at least 24 hours, but no more than one year, in the country visited, with the intention of visiting, and*

dari 1 (satu) tahun di tempat yang dikunjungi, dengan maksud antara lain: berlibur, rekreasi, olah raga, bisnis, menghadiri pertemuan, studi, dan kunjungan dengan alasan kesehatan.

b. Excursionist ialah setiap pengunjung seperti definisi di atas yang tinggal kurang dari 24 jam di tempat yang dikunjungi (termasuk "Cruise passengers"). Cruise Passengers ialah setiap pengunjung yang tiba di suatu negara di mana mereka tidak menginap di akomodasi yang tersedia di negara tersebut, misalhnya kapal laut.

2. Rata-rata lama tinggal adalah rata-rata waktu tinggal wisatawan mancanegara di Indonesia untuk satu kali kunjungan.

3. Usaha penyediaan akomodasi adalah usaha yang menyediakan pelayanan penginapan yang dapat dilengkapi dengan pelayanan pariwisata lainnya. Usaha penyediaan akomodasi dapat berupa hotel, vila, pondok wisata, bumi perkemahan, persinggahan karavan, dan akomodasi lainnya yang digunakan untuk tujuan pariwisata.

4. Hotel adalah penyediaan akomodasi secara harian berupa kamar-kamar di dalam satu

for any of these purposes: Pleasure, recreation and sports, Business, visiting friends and relatives, missions, attending meetings, conferences, visit for health reasons and study.

b. "Excursionist" is any visitor staying less than 24 hours in the country visited including, "Cruise Passengers", i.e. visitors arriving in a country without staying in any accommodation available in the visited country.

2. Average length of stay is the average stay duration of foreign visitor in Indonesia for one trip.

3. The business of providing accommodation is a business that provides specialty services that can be equipped with other tourism services. It includes hotel, villa, cottage, camping, caravan stop, and other accommodation that are used for tourism purposes.

4. Hotel is a daily supply of accommodation rooms within a building which can be equipped

bangunan yang dapat dilengkapi dengan jasa pelayanan makan dan minum, kegiatan hiburan dan atau fasilitas lainnya. Hotel terdiri dari hotel berbintang dan hotel non- bintang.

with eating and drinking services, entertainment activities and/or other facilities. Hotel consists of a classified hotel and a non-classified hotel.

5. **Losmen** (dari bahasa Prancis "logement", "penghunian", lewat bahasa Belanda) adalah sejenis penginapan komersial yang menawarkan tarif yang lebih murah daripada hotel. Losmen disebut pula hotel melati.
5. **Inns** (from the French "logement", "residential", through Dutch) is a type of commercial accommodation that offers cheaper rates than hotels. Inns also called budget hotels..
6. **Tingkat penghunian kamar hotel** adalah persentase banyaknya malam kamar yang dihuni terhadap banyaknya malam kamar yang tersedia.
6. **Room occupancy rate** is the number of room-nights occupied divided by the number of room-nights available, multiplied by 100 percent.
7. **Rata-rata lamanya tamu menginap** adalah banyaknya malam tempat tidur yang terpakai (malam tamu) dengan banyaknya tamu yang menginap di hotel atau akomodasi lainnya.
7. **Average length of stay** is the number of bed-nights used (guest night) divided by the number of guests coming to spend the night at the accommodation.
8. **Perdagangan** adalah suatu kegiatan ekonomi yang bergerak dalam penyediaan dan distribusi barang yang dibutuhkan oleh masyarakat dan sektor industri melalui mekanisme pasar atau operasi khusus untuk barang-barang kebutuhan masyarakat.
8. **Trade** is an economic activity that is engaged in the supply and distribution of essential goods to the public and industrial sectors through market mechanisms or special operations for goods for society.
9. **SIUP** adalah Izin Usaha yang dikeluarkan Instansi Pemerintah melalui Dinas Perindustrian dan
9. **SIUP** is issued Permit Government Agencies through the Department of Industry and Trade of the City /

Perdagangan Kota/Wilayah sesuai domisili perusahaan. Pengesahan dokumen kepabeanan ekspor dan impor dilakukan oleh Bea dan Cukai berdasarkan Persetujuan Muat/Bongkar Barang.

County according domicile of the company. Ratification of export and import customs documents conducted by the Customs and Excise Agreement on Load / Unloading goods.

- 10. Izin Gangguan (HO)** adalah izin kegiatan usaha kepada orang pribadi / badan dilokasi tertentu yang berpotensi menimbulkan bahaya kerugian dan gangguan, ketentraman dan ketertiban umum tidak termasuk kegiatan/ tempat usaha yang lokasinya telah ditunjuk oleh Pemerintah Pusat atau Daerah.
- 10. Disturbance Permit (HO)** is a business activity permission to an individual / entity in the location of certain potentially dangerous loss and disruption, peace and public order does not include activities / business whose location has been appointed by the Central Government or Local.
- 11. Izin Reklame** adalah Izin yang diberikan kepada Badan atau orang /perorangan untuk menyeleng-garakan /memasang reklame dalam jangka waktu tertentu.
- 11. Permit advertisement** Permission granted to the Agency or a person/ individual to menyeleng-run movement/install billboards within a certain period.
- 12. SITU** adalah izin yang diberikan kepada perorangan, perusahaan, badan untuk memperoleh tempat usaha sesuai dengan tata ruang wilayah yang diperlukan dalam rangka penanaman modal. Dasar hukum untuk SITU biasanya dikeluarkan oleh Pemerintah Daerah berupa Perda.
- 12. SITU** is a license granted to an individual, company, corporation to obtain a place of business in accordance with the spatial be needed in the framework of investment. The legal basis for AIS is usually issued by the local government in the form of legislation.
- 13. Izin Usaha Jasa Konstruksi (IUJK)** adalah izin usaha yang dikeluarkan Pemerintah Daerah kepada perusahaan untuk dapat melaksanakan kegiatan usaha
- 13. Construction Services Business License (IUJK)** is a business license issued by local government to the company to carry out activities of construction services

jasa konstruksi baik sebagai perencana konstruksi (konsultan), pelaksana konstruksi (kontraktor) atau sebagai pengawas dan perencana konstruksi (konsultan).

business both as a construction planner (consultant), contractor (contractor) or as a construction supervisor and planner (consultant).

14. Tanda Daftar Perusahaan (TDP) adalah daftar catatan resmi yang diadakan menurut atau berdasarkan ketentuan undang-undang atau peraturan-peraturan pelaksanaannya, dan memuat hal-hal yang wajib didaftarkan oleh setiap perusahaan serta disahkan oleh pejabat yang berwenang.

14. Company Registration (TDP) *is a list of official record is held by or under the provisions of the law or its implementing regulations, and contains things that are required to be registered by every company and approved by the competent authority.*

15. Tanda Daftar Industri (TDI) adalah izin untuk melakukan kegiatan industri yang diberikan kepada semua jenis industri dalam kelompok industri kecil dengan investasi perusahaan sebesar Rp. 5.000.000,- sampai dengan Rp. 200.000.000,- tidak termasuk tanah dan bangunan tempat usaha.

15. Industrial Registration (TDI) *is a license to conduct industrial activities are given to all kinds of industries in small industrial group with an investment of Rp. 5.000.000, - until dengan Rp. 200.000.000, - excluding land and buildings.*

16. TDUP adalah tanda daftar usaha pariwisata

16. TDUP *is a sign of the tourism business listing*

ULASAN

Jumlah hotel dan akomodasi lainnya di Kabupaten Gunung Mas dari tahun ke tahun belum mengalami perkembangan yang berarti, hal tersebut disebabkan oleh minimnya mobilitas wisatawan domestik maupun mancanegara. Gunung Mas belum memiliki objek wisata komersial yang dikelola sebagai tempat destinasi wisata, meskipun potensi wisata yang dimiliki cukup besar.

Berdasarkan data Dinas Kebudayaan dan Pariwisata Kabupaten Gunung Mas, jumlah hotel dan akomodasi lainnya di Kabupaten Gunung Mas sebanyak 22 akomodasi, dengan ketersediaan kamar sebanyak 236 kamar. Dari 12 kecamatan yang ada di Kabupaten Gunung Mas, separuhnya telah memiliki fasilitas hotel/penginapan yakni Kecamatan Manuhing, Rungan, Sepang, Kurun, Tewah, dan Kahayan Hulu Utara. Sementara itu, kecamatan dengan fasilitas hotel/penginapan terbanyak adalah Kecamatan Kurun yang merupakan ibukota Kecamatan Gunung Mas.

Dinas kebudayaan dan Pariwisata Kabupaten Gunung Mas juga mengeluarkan data jumlah usaha resotran/rumah makan yang tersebar di lima kecamatan yaitu 3 usaha di kecamatan rungan, 6 usaha di kecamatan rungan hulu, 16 usaha di kecamatan kurun, 6 usaha di kecamatan tewah dan 7 usaha di kecamatan kahayan hulu utara. Berdasarkan Tabel 7.1.3, jumlah usaha

DESCRIPTION

The number of hotels and other accommodation in Gunung Mas from year to year has not experienced a significant development, it is caused by the lack of mobility of domestic and foreign tourists. Gunung Mas attractions yet have commercially managed as a tourist destination, though tourism potential is quite large.

According to Culture and Tourism Office of Gunung Mas Regency, the number of hotels and other accommodation in Gunung Mas total of 22 accommodation, the availability of rooms as much as 236 rooms. From 12 subdistrict in Gunung Mas Regency, the other half has had facility hotel that is Manuhing, Rungan, Sepang, Kurun, Tewah, and Kahayan Hulu Utara Subdistrict. Meanwhile, subdistrict with the most hotel facility is kurun Subdistrict that is the capital of Gunung Mas Regency.

The Culture and Tourism Office of Gunung Mas Regency also released data on the number of restaurant businesses spread across five subdistricts, namely 3 businesses in the Rungan sub-district, 6 businesses in the Rungan upstream sub-district, 16 businesses in the Kurun sub-district, 6 businesses in the subdistrict sub-district and 7 businesses in kecamatan kahayan hulu northern. Based on Table 7.1.3, the number of these businesses

ini selalu mengalami peningkatan setiap tahunnya.

Jumlah wisatawan mancanegara yang berkunjung ke Kabupaten Gunung Mas berfluktuasi, dengan rincian 104 orang (2013), 166 orang (2014), 122 orang (2015), 138 orang (2016), 90 orang (2017), 67 orang (2018) dan 84 orang (2019). Kondisi kunjungan wisatawan mancanegara tahun 2019 hanya 4,46 persen dari seluruh kunjungan wisatawan. mungkin ini bisa menjadi pertimbangan pemerintah daerah setempat untuk lebih menfokuskan program dalam peningkatan sektor pariwisata di Kabupaten Gunung Mas.

Banyaknya perizinan yang diterbitkan DPMPSTP tahun 2019 sebesar 2.483 yang terdiri atas 77,00 persen izin Nomor Induk Berusaha (NIB). Jumlah ini juga mengalami peningkatan yang signifikan dengan selisih 1.704 perizinan dibanding tahun lalu. selain NIB, perizinan reklame juga banyak diterbitkan pada tahun 2019 (16,8 persen)

Berdasarkan data Badan Usaha Logistik Kabupaten Gunung Mas 2019, jumlah penerimas beras yang disalurkan melalui gudang GSP Kuala Kurun sebanyak 329.872 penerima dengan 63,96 persen adalah penerima beras miskin (RASKIN).

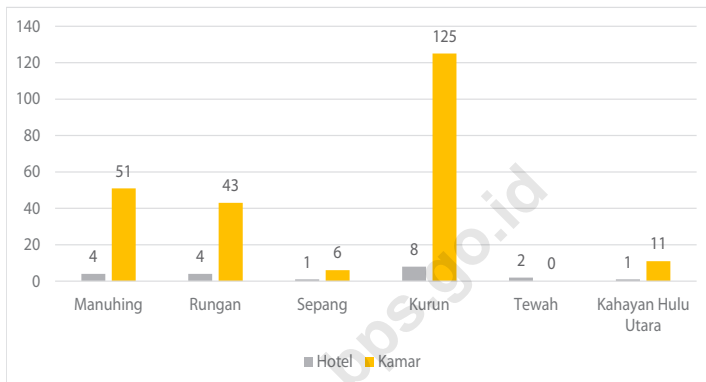
always increases every year.

The number of foreign tourists visiting Gunung Mas Regency fluctuated, with details of 104 people (2013), 166 people (2014), 122 people (2015), 138 people (2016), 90 people (2017), 67 people (2018) and 84 people (2019). Conditions of foreign tourist arrivals in 2019 only 4.46 percent of all tourist visits. maybe this could be considered by the local government to focus more on programs to improve the tourism sector in Gunung Mas District.

The number of licenses issued by DPMPSTP in 2019 amounted to 2,483 which consisted of 77.00 percent of the Business License Number (NIB) license. This number also experienced a significant increase with a difference of 1,704 licenses compared to last year. in addition to NIB, advertisement licensing was also widely issued in 2019 (16.8 percent)

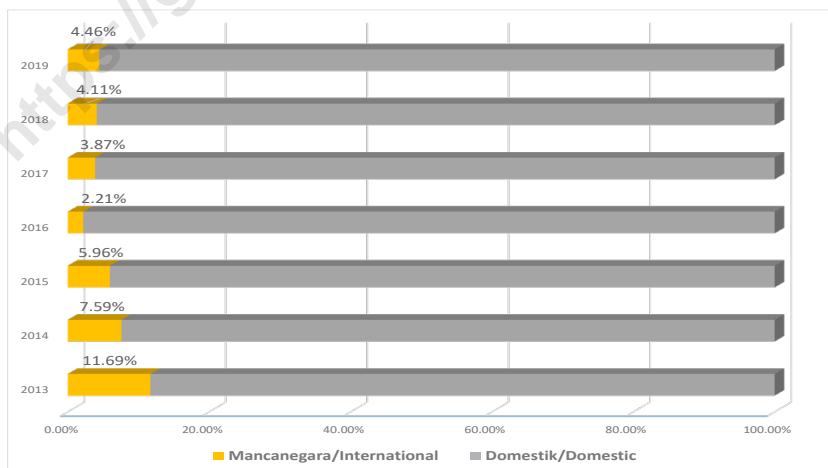
Based on data from the 2019 Gunung Mas Logistic Business Entity, the number of recipients of rice distributed through the Kuala Kurun GSP warehouse was 329,872 recipients with 63.96 percent receiving poor rice (RASKIN).

Gambar 7.1 Jumlah Hotel/Rumah Makan Terdaftar di Kabupaten Gunung Mas, 2019
Figures 7.1 Number of Listed Restaurant by Subdistrict in Gunung Mas Regency, 2019



Sumber/Source: Dinas Kebudayaan dan Pariwisata Kabupaten Gunung Mas/Culture and Tourism Office of Gunung Mas Regency

Gambar 7.2 Persentase Wisatawan Mancanegara di Kabupaten Gunung Mas, 2019
Figures 7.2 Percentage of Internasional Tourist in Gunung Mas Regency, 2019



Sumber/Source: Dinas Kebudayaan dan Pariwisata Kabupaten Gunung Mas/Culture and Tourism Office of Gunung Mas Regency

7.1 PARIWISATA TOURISM

Tabel 7.1.1 **Jumlah Akomodasi Hotel Menurut Kecamatan di Kabupaten Gunung Mas, 2018-2019**
Table 7.1.1 **Number of Hotel Accomodation by Subdistrict in Gunung Mas Residence, 2018-2019**

Kecamatan Subdistrict	Hotel Hotel		Kamar Rooms		Tempat Tidur Beds	
	2018	2019	2018	2019	2018	2019
(1)	(2)	(3)	(4)	(5)		
Manuhing	4	4	51	51	51	51
Manuhing Raya	-	-	-	-	-	-
Rungan	4	4	43	43	43	43
Rungan Hulu	-	-	-	-	-	-
Rungan Barat	-	-	-	-	-	-
Sepang	1	1	6	6	6	6
Mihing Raya	-	-	-	-	-	-
Kurun	8	10	125	125	125	125
Tewah	2	2	-	-	-	-
Kahayan Hulu Utara	1	1	11	11	11	11
Damang Batu	-	-	-	-	-	-
Miri Manasa	-	-	-	-	-	-
Gunung Mas	20	22	236	236	236	236

Sumber/Source: Dinas Kebudayaan dan Pariwisata Kabupaten Gunung Mas/Culture and Tourism Office of Gunung Mas Regency

Tabel
Table 7.1.2**Daftar Objek Wisata Menurut Nama, Jenis Objek, dan Lokasi di Kabupaten Gunung Mas, 2019**
List of Tourism Attractions by Name, Type of Attractions, and Location in Gunung Mas Regency, 2019

Nama Objek Object Name	Jenis Objek Type of Object	Lokasi/Jarak Tempuh Location
(1)	(2)	(3)
Air Terjun Batu Mahasur	Objek Wisata Air	Kuala Kurun ± 2 Km
Air Terjun Bawin Kameloh	Objek Wisata Air	Kuala Kurun Seberang ± 15
Bendungan/Dam Sekata Juri	Objek Wisata Air	Kuala Kurun Seberang ± 5 Km
Situs Tamanggung Panji	Objek Wisata Sejarah	Kurun Hulu, Kuala Kurun ± 1 Km
Situs Rangan Sambon	Objek Wisata Sejarah	Tampang Tumbang Anjir ± 2 Km
Taman Kota Kuala Kurun/Taman Patung Tambun Bungai	Objek Wisata Rekreasi	Kuala Kurun
Bundaran Tugu Selamat Datang	Objek Wisata Rekreasi	Kuala Kurun
Jembatan Kahayan Hulu	Objek Wisata Rekreasi	Kuala Kurun
Situs Danau Ketah Balantau	Objek Wisata Sejarah	Antara desa Petak Bahandang dan desa Teluk Nyatu ± 2 Km
Ulek Tumbang Puran Kuluk Kasintu	Objek Wisata Air	Tewah ± 2 Km
Air Terjun Sungai Pantut	Objek Wisata Air	Tewah ± 2 Km
Kaleka Betang Siwung Tahunjung	Objek Wisata Cagar Budaya	Sepang Simin ± 60 Km
Danau Dai	Objek Wisata Sejarah	Sepang Simin ± 60 Km
Batu Suli	Objek Wisata Alam Rekreasi	Desa Tumbang Manange/Upun Batu ± 45 Km
Situs Tamanggung Amai Rawang	Objek Wisata Sejarah	Desa Tumbang Manange/Upun Batu ± 40 Km
Situs Tambun Bungai	Objek Wisata Sejarah	Desa Tumbang Pajangei ± 20 Km
Situs Rangan Daha	Objek Wisata Sejarah	Tumbang Ampit, Tewah ± 40 Km
Situs Kuta Bukit Ngalangkang	Objek Wisata Sejarah	Tewah ± 40 Km
Bendungan/Dam Sekata Tewah	Objek Wisata Air	Tewah ± 40 Km
Betang Singa Kenting	Objek Wisata Cagar Budaya	Desa Tumbang Korik ± 98 Km

Lanjutan Tabel/*Continued Table* 7.1.2

Nama Objek Object Name	Jenis Objek Type of Object	Lokasi/Jarak Tempuh Location
(1)	(2)	(3)
Batang Jaga Kamis	Objek Wisata Cagar Budaya	Desa Tumbang Korik ± 98 Km
Kaleka Batang Jaga Nahan	Objek Wisata Cagar Budaya	Desa Tumbang Korik ± 98 Km
Batang Damang Batu	Objek Wisata Cagar Budaya	Desa Tumbang Anoi ± 120 Km
Puruk Sandukui/Bukit Telunjuk	Objek Wisata Alam Rekreasi	Hulu Sungai Kahayan ± 198 Km
Batang Toyoi	Objek Wisata Cagar Budaya	Desa Tumbang Malahui ± 140 Km
Riam Dohong Rawai	Objek Wisata Air	Tumbang Jutuh ± 120 Km

Sumber/*Source*: Dinas Kebudayaan dan Pariwisata Kabupaten Gunung Mas/*Culture and Tourism Office of Gunung Mas Regency*

Tabel
Table 7.1.3**Jumlah Usaha Restoran/Rumah Makan Terdaftar di
Kabupaten Gunung Mas, 2012-2019**
**Number of Listed Restaurant in Gunung Mas Regency, 2012-
2019**

Kecamatan Subdistrict	2014	2015	2016	2017	2018	2019
(1)	(2)	(3)	(4)	(5)	(6)	(7)
Manuhing	1	1	1	1	-	-
Manuhing Raya	-	-	-	-	-	-
Rungan	-	-	-	2	3	3
Rungan Hulu	-	-	3	5	6	6
Rungan Barat	-	-	-	-	-	-
Sepang	-	-	-	-	-	-
Mihing Raya	-	-	-	-	-	-
Kurun	4	5	5	7	13	16
Tewah	1	2	3	3	6	6
Kahayan Hulu Utara	1	3	4	4	7	7
Damang Batu	-	-	-	-	-	-
Miri Manasa	-	-	-	-	-	-
Gunung Mas	7	11	16	22	35	38

Sumber/Source: Dinas Kebudayaan dan Pariwisata Kabupaten Gunung Mas/Culture and Tourism Office of Gunung Mas Regency

Tabel 7.1.4 **Jumlah Wisatawan Domestik dan Mancanegara di Kabupaten Gunung Mas, 2019**
Table 7.1.4 **Number of Tourist in Gunung Mas Regency, 2019**

Tahun Year	Domestik Domestic	Mancanegara International	Jumlah Total
(1)	(2)	(3)	(4)
2013	786	104	890
2014	2 020	166	2 186
2015	1 924	122	2 046
2016	6 118	138	6 256
2017	2 234	90	2 324
2018	1 564	67	1 631
2019	1 799	84	1 883

Sumber/Source: Dinas Kebudayaan dan Pariwisata Kabupaten Gunung Mas/Culture and Tourism Office of Gunung Mas Regency

7.2 PERDAGANGAN TRADE

Tabel 7.2.1 **Jumlah Perizinan yang Diterbitkan DPMPSTP Kabupaten Gunung Mas Menurut Jenis Izinnya, 2014-2019**
Number of Permits Issued by Investment and Licensing Service Office of Gunung Mas by Type of Permission, 2014-2019

Jenis Izin <i>Type of Permission</i>	2014	2015	2016	2017	2018	2019
(1)	(2)	(3)	(4)	(5)	(6)	(7)
Surat Izin Usaha Perdagangan (SIUP)	233	182	268	257	131	-
Izin Gangguan/HO ¹	171	160	217	1	-	-
Izin Reklame	488	527	557	523	486	419
Surat Izin Tempat Usaha (SITU)	434	493	526	494	247	79
Surat Izin Usaha Jasa Konstruksi (SIUJK)	22	13	10	8	4	-
Tanda Daftar Perusahaan (TDP)	236	210	242	257	127	-
Tanda Daftar Industri (TDI)	12	16	26	19	5	-
TDUP	-	26	-	-	-	-
Izin Apotik	-	7	-	-	-	1
Izin Pedagang Eceran	-	5	-	-	-	-
Izin Mendirikan Bangunan	24	43	66	62	110	72
Nomor Induk Berusaha (NIB) ²	-	-	-	-	208	1912
Gunung Mas	1 620	1 682	1 912	1 621	1 318	2 483

Catatan/Note: ¹ Sejak tahun 2018 dihapuskan/*Since 2018 was abolished*

² Gabungan dari Surat Izin Usaha Perdagangan (SIUP), Surat Izin Usaha Jasa Konstruksi (SIUJK), Tanda Daftar Perusahaan (TDP), Tanda Daftar Industri (TDI), dan TDUP

Sumber/Source: DPMPSTP-Dinas Penanaman Modal dan Pelayanan Terpadu Satu Pintu Kabupaten Gunung Mas/DPMPSTP-*Investment and Licensing Service Office of Gunung Mas Regency*

Tabel
Table 7.2.2

**Jumlah Pemasukan dan Penyaluran Beras yang
Disalurkan di Kabupaten Gunung Mas, 2019**
**Number of Rice Distribution and Importation Has
Distributed in Gunung Mas Regency, 2019**

Bulan Month	Stok Awal First Stock	Pemasukan Importation	Pengeluaran Distribution	Stok Akhir Final Stock
(1)	(2)	(3)	(4)	(5)
Januari/January	287 586	-	8 672	278 914
Februari/February	278 914	84 240	20 552	350 914
Maret/March	350 914	-	9 362	333 240
April/April	333 240	12 078	91 696	253 622
Mei/May	253 622	31 700	100 082	185 240
Juni/June	185 240	-	12 142	173 098
Juli/July	173 098	160 000	8 942	324 156
Agustus/August	324 156	-	48 420	275 736
September/September	275 736	2 000	15 868	261 868
Oktober/October	261 868	-	9 466	252 402
November/November	252 402	3 000	12 744	242 658
Desember/December	242 658	-	13 026	229 632
Gunung Mas	xxx	293 018	350 972	xxx
2018	xxx	640 070	611 590	xxx
2017	xxx	501 000	527 594	xxx
2016	xxx	613 908,12	466 119,00	xxx
2015	xxx	500 000,00	466 119,00	xxx

Sumber/Source: BULOG-Badan Urusan Logistik Kabupaten Gunung Mas/BULOG-Bureau of Logistics of Gunung Mas Regency

Tabel
Table 7.2.3**Jumlah Beras yang Disalurkan di Kabupaten Gunung Mas melalui Gudang GSP Kuala Kurun Menurut Bulan dan Penerima, 2019****Number of Distributed Rice in Gunung Mas Regency through the Kuala Kurun GSP Barn by Months and Recipients, 2019**

Bulan Month	Pegawai BULOG BULOG Employers	POLRI Police	Gol. Anggota Departemen Members of Department	Lain-lain Others	Raskin Raskin	Jumlah Total
(1)	(2)	(3)	(4)	(5)	(6)	(7)
Januari/January	-	8 272	-	400	-	8 672
Februari/February	-	8 312	-	-	12 240	20 552
Maret/March	-	8 372	-	990	-	9 362
April/April	-	8 432	-	1 200	82 064	91 696
Mei/May	-	8 432	-	500	70 050	78 982
Juni/June	-	8 442	-	-	3 700	12 142
Juli/July	-	8 442	-	500	-	8 942
Agustus/August	-	8 434	-	2 000	37 986	48 420
September/September	-	8 434	-	2 500	4 934	15 868
Oktober/October	-	8 416	-	1 050	-	9 466
November/November	-	8 516	-	4 228	-	12 744
Desember/December	-	8 526	-	4 500	-	13 026
Gunung Mas	-	101 030	-	17 868	210 974	329 872
2018	2 200	69 390	-	286 920	178 420	536 930
2017	2 400	97 734	-	-	292 500,00	392 634
2016	13 020	98 770	9 000	77 653,12	373 680	562 123,12
2015	1 560	89 994	405	480	373 680	466 119

Sumber/Source: BULOG-Badan Urusan Logistik Kabupaten Gunung Mas/BULOG-Bureau of Logistics of Gunung Mas Regency

8

TRANSPORTASI DAN KOMUNIKASI TRANSPORTATION AND COMMUNICATION



2019



417,212 km

Jalan Tanah/
The Land Road



226,232 km

Jalan Aspal/
The Pavement Road



93,648 km

Jalan Agregat/Kerikil/
The Telford Road



1,900 km

Jalan Perkerasan
Beton/
The Rigid Road

56,46% Jalan di Kabupaten Gunung Mas masih didominasi jenis permukaan Jalan Tanah, yaitu sepanjang 417,212 km.

56,46% of roads in Gunung Mas Regency are still dominated by the type of surface of the Land Road, which is 417,212 km.



PENJELASAN TEKNIS

1. **Jalan umum** menurut statusnya dikelompokkan ke dalam jalan nasional, jalan provinsi, jalan kabupaten, jalan kota, dan jalan desa. Jalan nasional, merupakan jalan arteri dan jalan kolektor dalam sistem jaringan jalan primer yang menghubungkan antaribukota provinsi, dan jalan strategis nasional, serta jalan tol.
2. **Perkerasan jalan** adalah campuran antara agregat dan bahan pengikat yang digunakan untuk melayani beban lalu lintas. Agregat yang dipakai adalah batu pecah atau batu belah atau batu kali ataupun bahan lainnya. Bahan ikat yang dipakai adalah aspal, semen ataupun tanah liat.
3. **Kendaraan bermotor** adalah setiap kendaraan yang digerakkan oleh peralatan teknik yang ada pada kendaraan tersebut, biasanya digunakan untuk angkutan orang atau barang di atas jalan raya selain kendaraan yang berjalan di atas rel. Kendaraan bermotor yang dicatat adalah semua jenis kendaraan kecuali kendaraan bermotor TNI/Polri dan Korps Diplomatik.
4. **Mobil penumpang** adalah setiap kendaraan bermotor yang dilengkapi dengan tempat duduk untuk sebanyak-banyaknya

TECHNICAL NOTES

1. **Public roads** are grouped according to their status in the national roads, provincial roads, district roads, city streets and village roads. National road, an arterial and collector roads in the primary road network system that connects antaribukota provincial and national strategic roads, and toll roads.
2. **Pavement street** is a mix between aggregate and binder used untuk airport traffic load. Aggregate used is crushed or split stone or stone or other materials. Connective material used is asphalt, cement or clay.
3. **Motor vehicles** are any kind of vehicles motorized by machine set up in those vehicles, they are usually used for transporting peoples or goods on roads except vehicles moving along a railway line. The data cover all kinds of motor vehicles except those belong to Indonesia Army Force Indonesian State Police and Diplomatic Corps.
4. **Passenger cars** are any motor vehicles with no more than eight seats, excluding seat for driver, it can be with or without hoot.

delapan orang, tidak termasuk tempat duduk untuk pengemudi, baik dilengkapi atau tidak dilengkapi bagasi.

5. **Mobil bis** adalah setiap kendaraan bermotor yang dilengkapi dengan tempat duduk untuk lebih dari delapan orang, tidak termasuk tempat duduk untuk pengemudi, baik dilengkapi atau tidak dilengkapi bagasi.
 6. **Mobil truk** adalah setiap kendaraan bermotor yang digunakan untuk angkutan barang, selain mobil penumpang, mobil bis dan kendaraan bermotor roda dua.
 7. **Bagasi** adalah barang bawaan penumpang yang berisi barang-barang kebutuhan penumpang yang akan digunakan selama dalam perjalanan, yang diijinkan oleh airline untuk diangkut dalam pesawat udara.
 8. **Kantor Pos** adalah tempat pemberi pelayanan komunikasi tertulis dan atau surat elektronik, layanan paket, layanan logistik, layanan transaksi keuangan, dan layanan keagenan pos untuk kepentingan umum. Rumah pos berfungsi sama seperti kantor pos dan kantor pos pembantu, bedanya rumah pos biasanya terletak di daerah terpencil.
5. **Buses** are large passenger cars having seats for more than eight passengers, excluding seat for driver, it can be with or without hoot.
 6. **Trucks** are any motor vehicles used to transport goods excluding passenger cars, buses, and motorcycles.
 7. **Baggage** is passenger luggage containing goods of passengers that will be used during the trip, which is permitted by the airline to be transported in the aircraft..
 8. **Post Office** is a service provider facility of written communication and or electronic mail, parcel service, logistics services, financial transaction services, and postal services to the public. Postal house has the same function as the post office and subsidiary of post office, the difference is that postal house is usually located in remote areas.

9. **Wesel pos** adalah layanan pengiriman uang untuk domestik dan luar negeri dari PosIndonesia, selama ada cabang kantor pos maka anda bisa mencairkan setiap kiriman menggunakan surat wesel.
10. **Giro Pos** adalah sarana pelayanan lalu lintas uang dengan pemindahbukuan melalui pos.
9. **Money Order** is a money transfer service for domestic and overseas of Pos Indonesia, as long as there is a branch post office then you can dilute any submissions using the draft..
10. **Post giro traffic** is facility for transferring money by post.

<https://gumaskab.bps.go.id>

ULASAN

Jalan merupakan prasarana pengangkutan darat yang penting untuk memperlancar kegiatan perekonomian. Dengan makin meningkatnya usaha pembangunan maka akan menuntut peningkatan pembangunan jalan untuk memudahkan mobilitas penduduk dan memperlancar lalu lintas barang dari satu daerah ke daerah lain. Panjang jalan di Kabupaten Gunung Mas pada tahun 2019 adalah 738,992 Km. Namun sayangnya, panjang jalan aspal di Kabupaten Gunung Mas hanya 30 persen saja dari keseluruhan panjang jalan. Jenis permukaan terpanjang justru jenis permukaan tanah sebesar 56,45 persen.

Menurut SAMSAT Kabupaten Gunung Mas, jumlah kendaraan roda dua terbanyak di seluruh kecamatan dengan persentase 82,18 persen dari keseluruhan kendaraan. Sedangkan jumlah mini bus tahun 2019 hanya terdiri dari 311 minibus atau setara dengan 9,8 persen dari keseluruhan kendaraan di Gunung Mas. Untuk lalu lintas angkutan udara dalam negeri dari Bandar Udara Sangkalemu tahun 2019 hanya beroperasi selama tiga bulan, yaitu pada bulan Mei, Juli dan September dengan total penumpang yang berangkat 21 orang.

Pos sebagai sarana komunikasi yang masih merupakan pilihan bagi masyarakat dalam berkomunikasi walaupun sudah ada sarana

DESCRIPTION

Roads is way of land transportation which is important to support economic activities. Because of more improvement development efforts so that it can require the road development. This development is intended to facilitate population mobility and distribution trade from region to another region. In 2019, the length of roads in Gunung Mas Regency is 738,992 Km. But unfortunately, the length of asphalt roads in Gunung Mas Regency is only 30 percent of the total length of the road. The longest type of surface is precisely the type of land surface of 56.45 percent.

According to SAMSAT Gunung Mas Regency, the highest number of two-wheeled vehicles in all districts with a percentage of 82.18 percent of the total vehicles. While the number of mini buses in 2019 consists of only 311 minibuses, equivalent to 9.8 percent of all vehicles in Gunung Mas. For domestic air transport traffic from Sangkalemu Airport in 2019, it will only operate for three months, namely in May, July and September with a total of 21 passengers.

Post services as the oldest communication way that still become prime public choice although there are still another communication ways. It

komunikasi lainnya. Hal ini disebabkan biaya yang murah dan mampu menjangkau konsumennya sampai pada tingkat desa.

Di Kabupaten Gunung Mas, terdapat 6 buah kantor pos yang tersebar di enam kecamatan, yaitu: Kecamatan Manuhing, Kecamatan Rungan, Kecamatan Sepang, Kecamatan Kurun, Kecamatan Tewah, dan Kecamatan Kahayan Hulu Utara. Surat yang diterima atau dikirim oleh seluruh kantor pos jumlahnya mencapai 17.645 buah surat dalam negeri dan berjumlah 48 buah surat luar negeri. Sedangkan untuk pengiriman dan penerimaan paket pos selama tahun 2019 masing-masing adalah 86 buah paket pengiriman dan 297 paket penerimaan. Kondisi ini mengalami penurunan yang signifikan jika dibandingkan dengan tahun 2018 di Tabel 8.2.2.

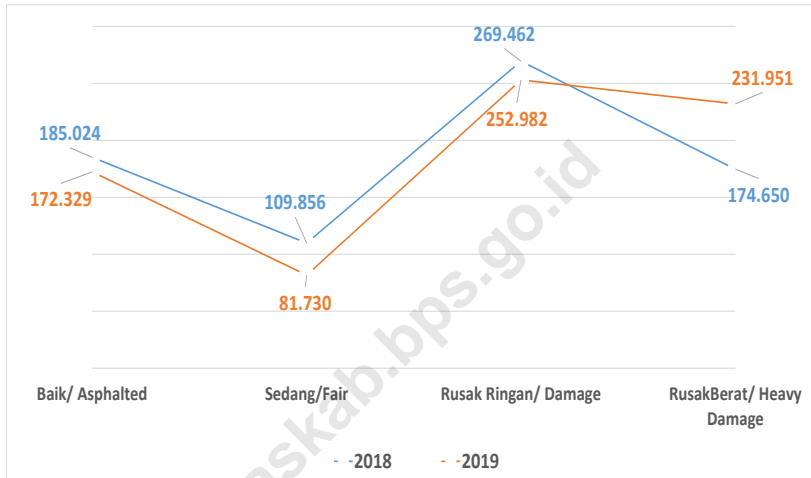
Sebagian besar kantor pos di Kabupaten Gunung mas juga menerima layanan wesel, dimana terdapat 20.407 lembar wesel pada tahun 2019 yang tidak hanya pengiriman tetapi juga penerimaan. Pada tahun 2019, terdapat 16.984 pengiriman wesel, 3.398 penerimaan wesel, dan 25 penerimaan wesel pos LN.

because of cheaper cost and can reach the consumers until the village level.

In Gunung Mas Regency, there are 6 post offices which also has been spread in six Subdistrict. Those Subdistrict are Manuhing Subdistrict, Rungan Subdistrict, Sepang Subdistrict, Kurun Subdistrict, Tewah Subdistrict, and Kahayan Hulu Utara Subdistrict. Number of letters have been received or sent by all post offices were about 17,645 domestic letters and 48 foreign letters. However, sending and receiving post packet while in 2019 was 86 packet sent and 297 packet received. This condition has decreased significantly when compared to 2018 in Table 8.2.2.

The post office in Gunung Mas majority also received wessel services, which are 20,407 tin in 2019 that is not only such as sending but also receiving. In 2019, there are 16,984 wessel sending, 3,398 wessel receiving, 25 foreign post wessel receiving.

Gambar 8.1 Panjang Jalan Menurut Kondisi Jalan di Kabupaten Gunung Mas (km), 2018-2019
Figures 8.1 Length of Roads by Road Condition in Gunung Mas Regency (km), 2018-2019



Sumber/Source: Dinas Pekerjaan Umum Kabupaten Gunung Mas/Public Work Office of Gunung Mas Regency

8.1 TRANSPORTASI TRANSPORTATION

Tabel 8.1.1 Panjang Jalan Menurut Pemerintahan yang Berwenang Mengelolanya di Kabupaten Gunung Mas (km), 2014-2019
Length of Roads by Level of Government Authority in Gunung Mas Regency (km), 2014-2019

Pemerintahan yang Berwenang Mengelola Level of Government Authority	2014	2015 ¹	2016 ¹	2017 ¹	2018 ¹	2019 ¹
(1)	(2)	(3)	(4)	(5)	(6)	(7)
Jalan Negara/ State Road	308,174
Jalan Provinsi/ Province Road	110,46
Jalan Kabupaten/ Regency Road	737,935	738,992	738,992	738,992	738,992	738,992
Jumlah/Total	1 156,569	738,992	738,992	738,992	738,992	738,992

Catatan/Notes: ¹ Data panjang jalan negara dan jalan provinsi menjadi kewenangan pemerintah daerah Provinsi Kalimantan Tengah/
Length of state and provincial road data are become an authority of Kalimantan Tengah Province Government

Sumber/Source: Dinas Pekerjaan Umum Kabupaten Gunung Mas/*Public Work Office of Gunung Mas Regency*

Tabel
Table 8.1.2

**Panjang Jalan Menurut Jenis Permukaan Jalan di
Kabupaten Gunung Mas (km), 2014-2019**
*Length of Roads by Type of Road Surface in Gunung Mas
Regency (km), 2014-2019*

Jenis Permukaan Jalan Type of Surface	2014	2015	2016	2017	2018	2019
(1)	(2)	(3)	(4)	(5)	(6)	(7)
Aspal/Pavement	113,46	113,662	154,841	215,232	220,271	226,232
Agregat/Telford	54,11	53,044	36,694	92,486	98,297	93,648
Keriki/Sirtu/Gravel	21,27	45,54	56,78	-	-	-
Tanah Semen/Soil Cement	27,50	-	-	-	-	-
Perkerasan Beton/Rigid	0,4	1,752	1,752	4,74	6,09	1,9
Tanah/Soil	512,745	524,994	488,925	426,534	414,334	417,212
Tidak Dirinci/Not Specified	33,2	-	-	-	-	-
Jumlah/Total	737,935	738,992	738,992	738,992	738,992	738,992

Catatan/ Note : 1. Jenis Permukaan poin dua dan poin 3 pada tahun 2008-2016 masih terpisah antara data jalan Agregat/Telford dengan Jalan Keriki/Sirtu sejak tahun 2017 dirubah menjadi digabungkan dengan nama Agregat/Telford/Keriki menyesuaikan tata cara penulisan dari kementerian Pekerjaan Umum/ Surface types point two and point 3 in 2008-2016 are still separate between Aggregate / Telford road data and Gravel / Sirtu Roads since 2017 changed to be combined with the name Aggregate / Telford / Gravel adjusting the writing procedures of the Ministry of Public Works

2. Untuk Keadaan jalan Perkerasan, Keriki/Sirtu dan tanah dapat berkurang panjang jalan dari tahun sebelumnya karena telah dilakukan peningkatan jalan dengan pengaspalan sehingga panjang jalan beraspal bertambah. / For Pavement, Gravel / Sirtu and the condition of the road, the length of the road can be reduced from the previous year due to the improvement of the asphalted road so that the length of the asphalt road increases

3. apabila ada kegiatan Pengaspalan Jalan Baru di atas aspal lama dalam rangka perbaikan, maka total Panjang Jalan Beraspal tetap atau tidak mengalami perubahan. / If there is asphaltting on the old asphalt in order to repair, the total length Paved roads remain or do not changes

Sumber/Source: Dinas Pekerjaan Umum Kabupaten Gunung Mas/Public Work Office of Gunung Mas Regency

Tabel
Table 8.1.3

**Panjang Jalan Menurut Kondisi Jalan di Kabupaten
Gunung Mas (km), 2014-2019**
*Length of Roads by Road Condition in Gunung Mas Regency
(km), 2014-2019*

Jenis Permukaan Jalan Type of Surface	2014	2015	2016	2017	2018	2019
(1)	(2)	(3)	(4)	(5)	(6)	(7)
Baik/Asphalted	113,46	109,138	148,509	186,929	185,024	172,329
Sedang/Fair	104,311	90,233	66,634	128,866	109,856	81,73
Rusak Ringan/ Damage	73,794	112,155	112,672	256,947	269,462	252,982
Rusak Berat/ Heavy Damage	446,371	427,467	411,178	166,25	174,65	231,951
Jumlah/Total	737,935	738,992	738,992	738,992	738,992	738,992

Sumber/Source: Dinas Pekerjaan Umum Kabupaten Gunung Mas/Public Work Office of Gunung Mas Regency

Tabel 8.1.4 Panjang Jalan Menurut Kelas Jalan di Kabupaten Gunung Mas (km), 2014-2019
Length of Roads by Class of Road in Gunung Mas Regency (km), 2014-2019

Jenis Permukaan Jalan <i>Type of Surface</i>	2014	2015	2016	2017	2018	2019
(1)	(2)	(3)	(4)	(5)	(6)	(7)
Kelas I/ <i>Class I</i>	-	-	-	-	-	-
Kelas II/ <i>Class II</i>	-	-	-	-	-	-
Kelas III/ <i>Class III</i>	-	-	-	-	-	-
Kelas IIIA/ <i>Class IIIa</i>	-	-	-	-	-	-
Kelas IIIB/ <i>Class IIIb</i>	-	-	-	-	-	-
Kelas IIIC/ <i>Class IIIc</i>	-	-	-	-	-	-
Tidak Dirinci/ <i>Other</i>	737,935	737,992	738,992	738,992	738,992	738,992
Jumlah/Total	737,935	738,992	738,992	738,992	738,992	738,992

Sumber/Source: Dinas Pekerjaan Umum Kabupaten Gunung Mas/Public Work Office of Gunung Mas Regency

Tabel 8.1.5 Jumlah Kendaraan Bermotor Menurut Jenisnya di Kabupaten Gunung Mas, Desember 2019
Number of Motorized Vehicles by Type of Vehicles in Gunung Mas Regency, December 2019

Jenis/Type	2015	2016	2017	2018	2019
(1)	(2)	(3)	(4)	(5)	(6)
Kendaraan Bermotor Roda 2	5 051	3 533	1 637	2 262	2 607
Kendaraan Bermotor Roda 3	6	-	-	-	-
Mobil Penumpang (Sedan, SUV, MPV)	391	362	174	257	323
Bus	-	4	-	-	2
Truk	6	13	-	30	-
Ambulan	-	-	-	-	-
Mobil Pick Up	297	226	130	111	128
Kendaraan Damkar	-	-	-	-	-
Light Truck	3	16	-	-	7
Dump Truck, tangky, box	21	2	42	40	105
Double Cabin	-	40	-	-	-
Jumlah/Total	5 775	4 196	1 983	2 700	3 172

Sumber/Source: SAMSAT Kabupaten Gunung Mas/SAMSAT of Gunung Mas Regency

Tabel
Table 8.1.6

Jumlah Kendaraan Bermotor Menurut Jenis dan Kecamatan di Kabupaten Gunung Mas, Desember 2019
Number of Motorized Vehicles by Type of Vehicles and Subdistrict in Gunung Mas Regency, December 2019

Kecamatan Subdistrict	Sedan	Jeep	Minibus	Microbus	Bus
(1)	(2)	(3)	(4)	(5)	(6)
Manuhing	-	2	31	-	1
Manuhing raya	-	-	3	-	-
Rungan	-	1	26	-	-
Rungan hulu	-	-	6	-	-
Rungan Barat	-	-	4	-	-
Sepang	-	-	26	-	-
Mihing raya	-	-	28	-	-
Kurun	-	9	137	1	-
Tewah	-	-	32	-	-
Kahayan Hulu Utara	-	-	11	-	-
Damang batu	-	-	5	-	-
Miri Manasa	-	-	2	-	-
Gunung Mas	-	12	311	1	1

Lanjutan Tabel/*Continued Table* 8.1.6

Kecamatan <i>Subdistrict</i>	Pick Up	Light Truck	Truck Dump	Sepeda Motor	Jumlah <i>Total</i>
(1)	(7)	(8)	(9)	(10)	(11)
Manuhing	24	2	72	179	311
Manuhing raya	2	-	-	48	53
Rungan	11	-	6	169	213
Rungan hulu	4	-	2	56	68
Rungan Barat	1	-	3	41	49
Sepang	19	-	7	118	170
Mihing raya	7	-	1	173	209
Kurun	42	3	12	1312	1516
Tewah	11	-	-	379	422
Kahayan Hulu Utara	3	2	-	88	104
Damang batu	3	-	2	29	39
Miri Manasa	1	-	-	15	18
Gunung Mas	128	7	105	2 607	3 172

Sumber/*Source*: SAMSAT Kabupaten Gunung Mas/SAMSAT of Gunung Mas Regency

Tabel
Table 8.1.7**Lalu Lintas Angkutan Udara Dalam Negeri Menurut Bulan
di Bandar Udara Sangkalemu, Kuala Kurun, 2019**
**Domestic Air Traffics by Month on the Airport Sangkalemu,
Kuala Kurun, 2019**

Bulan Month	Pesawat Terbang (unit) Air Plane (unit)		Penumpang (orang) Passenger (people)	
	Datang Arrival	Berangkat Departure	Datang Arrival	Berangkat Departure
(1)	(2)	(3)	(4)	(5)
Januari/January	-	-	-	-
Februari/February	-	-	-	-
Maret/March	-	-	-	-
April/April	-	-	-	-
Mei/May	1	1	10	10
Juni/June	-	-	-	-
Juli/July	1	1	2	3
Agustus/August	-	-	-	-
September/September	1	1	4	8
Oktober/October	-	-	-	-
November/November	-	-	-	-
Desember/December	-	-	-	-
Jumlah/Total	3	3	16	21
2018	5	5	9	7
2017	54	54	37	56
2016	3	3	8	14
2015	64	83	134	142
2014	83	83	184	255
2013	41	41	107	120

Lanjutan Tabel/*Continued Table 8.1.7*

Bulan Month	Bagasi- <i>Baggage</i> (kg)		Barang- <i>Goods</i> (kg)		Pos/Paket- <i>Mail</i> (kg)	
	Bongkar Unload	Muat Load	Bongkar Unload	Muat Load	Bongkar Unload	Muat Load
(1)	(2)	(3)	(4)	(5)		
Januari/ <i>January</i>	-	-	-	-	-	-
Februari/ <i>February</i>	-	-	-	-	-	-
Maret/ <i>March</i>	-	-	-	-	-	-
April/ <i>April</i>	-	-	-	-	-	-
Mei/ <i>May</i>	-	-	-	-	-	-
Juni/ <i>June</i>	-	-	-	-	-	-
Juli/ <i>July</i>	-	-	-	-	-	-
Agustus/ <i>August</i>	-	-	-	-	-	-
September/ <i>September</i>	-	-	-	-	-	-
Oktober/ <i>October</i>	-	-	-	-	-	-
November/ <i>November</i>	-	-	-	-	-	-
Desember/ <i>December</i>	-	-	-	-	-	-
Jumlah/Total						
2018	-	-	-	-	-	-
2017	54	54	37	56	-	-
2016	-	-	-	-	-	-
2015	536	429	45	75	-	-
2014	480	584	-	-	-	-
2013	208	242	312	29	-	-

Sumber/*Source*: Bandar Udara Sangkalemu Kuala Kurun/*Sangkalemu Airport in Kuala Kurun*

8.2 KOMUNIKASI COMMUNICATION

Tabel 8.2.1 Jumlah Kantor Pos Menurut Kecamatan di Kabupaten Gunung Mas, 2019
Number of Post Office by Subdistrict in Gunung Mas Regency, 2019

Kecamatan Subdistrict	Status Kantor/Office Statue		Keterangan Notes	Jumlah Pegawai Numbers of Employee
	Kantor Pos Cabang Post Office Branch	Loket Ekstensi Locket Extension		
(1)	(2)	(3)	(2)	(2)
Manuhing	1	-	Kp C Tumbang Talaken	2
Manuhing Raya	-	-	-	-
Rungan	1	-	Kp C Tumbang Jutuh	2
Rungan Hulu	-	-	-	-
Rungan Barat	-	-	-	-
Sepang	1	-	Kp C Sepang Simin	2
Mihing Raya	-	-	-	-
Kurun	1	-	Kp C Kuala Kurun	4
Tewah	1	-	Kp C Tewah	2
Kahayan Hulu Utara	1	-	Kp C Tumbang Miri	1
Damang Batu	-	-	-	-
Miri Manasa	-	-	-	-
Gunung Mas	6	-		13

Sumber/Source: PT Pos Indonesia (Persero) di Kuala Kurun/Indonesian Post of Kuala Kurun

Tabel 8.2.2 Lalu Lintas Pos Indonesia dan Giro di Kabupaten Gunung Mas, 2017-2019
Table Traffics of Indonesian Post and Giro in Gunung Mas Regency, 2017-2019

Uraian Description	Satuan Unit	Jumlah/Total		
		2017	2018	2019
(1)	(2)	(3)	(4)	(5)
1. Jenis Surat Pos				
a. Dalam Negeri				
a.1 Di kirim	Lembar			
- Biasa	Lembar	1 300	615	142
- Tercatat/Terdaftar	Lembar	-	-	-
- Kilat	Lembar	-	805	266
- Kilat Khusus	Lembar	1 400	1 936	3 621
a.2 Diterima	Lembar			
- Biasa	Lembar	1 000	641	623
- Tercatat/Terdaftar	Lembar	-	-	-
- Kilat	Lembar	-	1 911	1 011
- Kilat Khusus	Lembar	2 000	16 050	11 982
J u m l a h	Lembar	5 700	21 408	17 645
b. Luar Negeri				
b.1 Di kirim	Lembar			
- Biasa/Udara	Lembar	-	-	2
- Tercatat/Terdaftar	Lembar	3	-	-
b.2 Diterima	Lembar			
- Biasa	Lembar	-	-	46
- Tercatat/Terdaftar	Lembar	30	68	-
J u m l a h	Lembar	33	68	48
2. Paket Pos				
a. Dikirim	Buah	1 400	404	86
b. Diterima	Buah	1 500	1 126	297
J u m l a h	Buah	2 900	1 530	383

Lanjutan Tabel/Continued Table 8.2.2

Uraian Description	Satuan Unit	Jumlah Total		
		2017	2018	2019
(1)	(2)	(3)	(4)	(5)
3. Wesel Pos				
a. Dalam Negeri				
a.1 Di kirim	Lembar	3 000	11 597	16 984
a.2 Diterima	Lembar	500	1 191	3 398
a.3. Diterima Wesel Pos LN	Lembar	-	18	25
Jumlah	Lembar	3 500	12 806	20 407
b. Besar Uang				
b.1 Di kirim	000 Rp	2 500 000	56 004 485	39 439 061
b.2 Diterima	000 Rp	500 000	8 350 000	20 453 613
b.3 Diterima Wesel Pos LN	000 Rp	-	25 540	86 316
Jumlah	000 Rp	3 000 000	64 380 025	59 978 991
4. Cek dan Cek Giro				
a. Bilangan				
a.1. Giro	Transaksi	-	-	-
a.2 Cek Giro	Transaksi	-	8	109
Jumlah	Transaksi	-	8	109
b. Besar Uang				
b.1. Giro	000 Rp	-	-	-
b.2 Cek Giro	000 Rp	-	8 672	85 672
Jumlah	000 Rp	-	8 672	85 672
5. Tabanas/BTN/Bank Muamalat				
a. Bilangan				
a.1. Penabungan	Transaksi	-	1 251	2 081
a.2 Pengambilan	Transaksi	-	2 678	1 247
Jumlah	Transaksi	-	3 929	3 328

Lanjutan Tabel/Continued Table 8.2.2

Uraian Description	Satuan Unit	Jumlah Total		
		2017	2018	2019
(1)	(2)	(3)	(4)	(5)
b. Besar Uang				
b.1. Penabungan	000 Rp	-	2 225 477	7 845 991
b.2. Pengambilan	000 Rp	-	8 459 241	10 818 103
J u m l a h	000 Rp	-	10 684 718	18 664 094
6. Pembayaran Pensiun				
a. Bilangan	Transaksi	57	840	86
b. Jumlah Uang	000 Rp	60 000	2 419 196	1 824 000
J u m l a h	000 Rp	60 000	2 419 196	1 824 000
7. Dinas Pemotongan Uang Pensiun Eks Kredit Bank				
a. Bilangan				
a.1. BPTN/BPD/Niaga	Transaksi	25	216	32
a.2. Pos Layanan	Transaksi	-	-	-
J u m l a h	Transaksi	25	216	32
b. Jumlah Uang				
b.1. BPTN/BPD/Niaga	000 Rp	37 000	336 874	330 344
b.2. BRI/Pos Layanan	000 Rp	-	-	-
J u m l a h	000 Rp	37 000	336 874	330 344

Sumber/Source: PT Pos Indonesia (Persero) di Kuala Kurun/Indonesian Post of Kuala Kurun

9

PERBANKAN, INVESTASI DAN KOPERASI
BANKING, INVESTMENT, AND COOPERATIVE

4,402

**Triliun Rupiah/
Trillion Rupiah**



**Realisasi Penanaman Modal
Dalam Negeri (PMDN) yang
Disetujui Pemerintah Menurut
Sektor Ekonomi di
Kabupaten Gunung Mas**

*Realization Approved Domestic
Investment Project by
Economic Sector
in Gunung Mas Regency*



2019

260,31

**Juta US Dollar/
Million US Dollar**



**Realisasi Penanaman
Modal Asing (PMA) yang
Disetujui Pemerintah
Menurut Sektor Ekonomi
di Kabupaten Gunung Mas**

*Realization Approved Foreign
Investment Project by Economic
Sector in Gunung Mas
Regency*



PENJELASAN TEKNIS

1. **Data statistik penanaman modal** yang disetujui pemerintah terdiri dari Penanaman Modal Asing (PMA) dan Penanaman Modal Dalam Negeri (PMDN) bersumber dari Badan Penanaman Modal Daerah (BPMD). Data mengenai realisasi investasi penanaman modal tidak termasuk sektor minyak, asuransi dan perbankan. Data telah memperhatikan perubahan investasi yang beralih status dan juga pengurangan investasi yang dicabut izin usahanya.
2. **Data statistik perbankan** bersumber dari Bank Indonesia.
3. **Kantor bank** terdiri dari Kantor Cabang (KC), Kantor Cabang Pembantu (KCP), dan kantor di bawah KCP.
4. **Aktiva** adalah kekayaan, baik berupa uang maupun benda lain yang dapat dinilai dengan uang ataupun yang tidak berwujud secara nyata, seperti hak paten.
5. **Koperasi** adalah badan usaha yang beranggotakan orang seorang atau badan hukum koperasi dengan melandaskan kegiatannya berdasarkan prinsip koperasi sekaligus sebagai gerakan ekonomi rakyat yang berdasar atas asas kekeluargaan.

TECHNICAL NOTES

1. **Statistical data of government approved investments** consist of Foreign Investment and Domestic Investment sourced from the Regional Investment Board (BPMD). Data on investment realization are excluding oil, insurance and banking sector. The data have noticed the change in investment that switch the status and also reduced the investment that the license has been revoked.
2. **Banking statistics data** sourced from Bank Indonesia.
3. **Office of the bank** consists of Branch Office (KC), Sub branch Office (KCP), and offices under the KCP.
4. **Activa** are assets, whether in the form of money or other objects that can be valued with money or that are not tangible, such as patents.
5. **Cooperative** is an establishment that its members are people or establishments with legal status of cooperative and its activities based on people economic movement.

- 6. Jenis Koperasi** yang dicakup dalam bab ini terdiri dari KUD (Koperasi Unit Desa), KPRI (Koperasi Pegawai Republik Indonesia) , KOPKAR (KOPERasi Karyawan), KOPPAS (Koperasi Perdagangan Pasar) dan Koperasi lainnya.
- 7. Koperasi Unit Desa** adalah suatu Koperasi serba usaha yang beranggotakan penduduk desa dan berlokasi didaerah pedesaan, daerah kerjanya biasanya mencakup satu wilayah kecamatan. Pembentukan **KUD** ini merupakan penyatuan dari beberapa Koperasi pertanian yang kecil dan banyak jumlahnya dipedesaan.
- 6. The types of cooperatives** covered in this chapter consist of KUD (Village Unit Cooperatives), KPRI (Koperasi Pegawai Republik Indonesia), KOPKAR (Employee Cooperation), KOPPAS (Market Trade Cooperatives) and other cooperatives.
- 7. Village Unit Cooperative** is a cooperative venture consisting of villagers located in the countryside, the area of work usually covers one of the districts. This cooperative formation represents the union of several small agricultural cooperatives, and many in the countryside.

ULASAN**DESCRIPTION**

Pada tahun 2019, terdapat 15 bank yang tersebar di Kabupaten Gunung Mas. Bank Indonesia mencatat bahwa pada Oktober 2019 posisi Aktiva atau aset di Kabupaten Gunung Mas 525,3 Miliar Rupiah. Posisi tabungan masyarakat di Kabupaten Gunung Mas Desember 2018 sebesar 5,03 Triliun Rupiah.

Pada tahun 2019, ada dua sektor ekonomi yang menerima investasi asing yaitu Sektor Pertambangan dan Sektor Pertanian (Perkebunan dan Kehutanan). Sektor Pertambangan menerima investasi asing mencapai 149 Juta Dolar Amerika Serikat atau 57% dari seluruh investasi asing yang masuk ke Kabupaten Gunung Mas.

Koperasi adalah salah satu bentuk lembaga profit sosial yang bertujuan untuk meningkatkan kesejahteraan anggotanya melalui berbagai bentuk usaha. Berdasarkan pencatatan Dinas Transmigrasi, Tenaga Kerja, Koperasi dan Usaha Mikro Kecil Kabupaten Gunung Mas, jumlah Koperasi aktif di Kabupaten Gunung Mas ada sebanyak 212 koperasi mengalami peningkatan 4,95 persen dari sebelumnya 202 koperasi.

Koperasi menghadapi kendala utama yang bersifat internal yaitu kualitas sumber daya manusia yang masih rendah. Kendala internal tersebut menimbulkan kendala lain yang lebih khusus yaitu kelemahan

In 2019, there are 15 banks spread across Gunung Mas Regency. Bank Indonesia notes that in December 2019 the position of Assets in Gunung Mas Regency reached 525.3 Billion Rupiahs. Outstanding of private saving deposit in Gunung Mas Regency in December 2019 amounted to 5.03 Trillion Rupiahs.

In 2019, there are two economic sectors that receive foreign investment, namely the Mining Sector and the Agriculture Sector (Plantation and Forestry). The Mining Sector receives foreign investment reaching 149 Million US Dollars or 57% of all foreign investment coming into Gunung Mas Regency.

Cooperative is one of profit organization has purposed to improve their member welfare from some activities. Based on the records of the Transmigration, Manpower, Cooperative and Small Micro Enterprises Office of Gunung Mas Regency, the number of active Cooperatives in Gunung Mas Regency is 212 cooperatives, an increase of 4.95 percent from the previous 202 cooperatives.

On term of expand, cooperative faced the main constraint that has internal characteristic such as the quality of the human resources is still low. This internal constraint caused another constraint that has more specific as weakness in

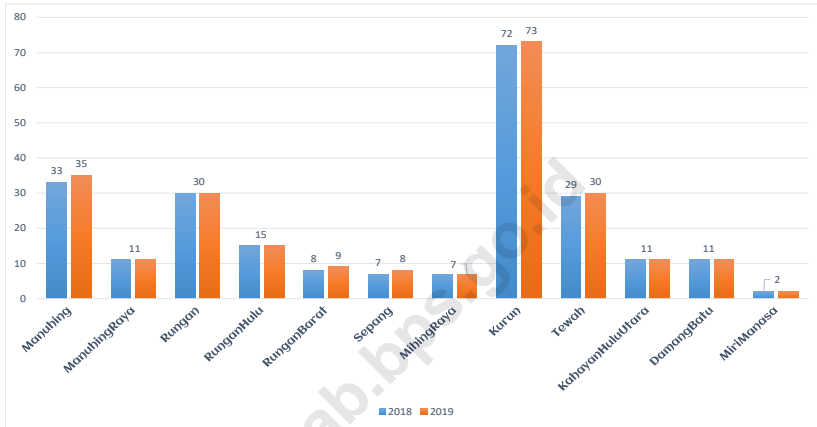
DESCRIPTION

dalam permodalan.

Menurut Sektor Ekonomi, Tiga lapangan usaha yang mendapatkan Pinjaman Rupiah dan Valuta Asing Bank Umum dan BPR di Kabupaten Gunung Mas adalah Sektor jasa lainnya (275,7 milyar rupiah), sektor perdagangan besar dan eceran, reparasi mobil dan motor (259,3 milyar rupiah) dan sektor pengadaan listrik dan gas yang baru mendapatkan pinjaman dua tahun terakhir (159,07 milyar rupiah).

capital.

According to the Economic Sector, Three business sectors that received Rupiah and Foreign Currency Loans from Commercial Banks and BPRs in Gunung Mas Regency were other service sectors (275.7 billion rupiah), wholesale and retail trade sector, car and motorcycle repair (259.3 billion rupiah) and the electricity and gas procurement sector which have only received loans in the past two years (159.07 billion rupiah).

Gambar
Figures 9.1**Jumlah Koperasi Unit Desa (KUD) Menurut Kecamatan di Kabupaten Gunung Mas, 2019**
Number of Village Unit Cooperative by Subdistrict in Gunung Mas Regency, 2019

Sumber/Source: Dinas Transmigrasi, Tenaga Kerja, Koperasi, dan UMKM Kabupaten GunungMas/Transmigration, Manpower, Cooperative, and UMKM Office of Gunung Mas Regency

9.1 PERBANKAN BANKING

Tabel 9.1.1 Jumlah Kantor Bank di Kabupaten Gunung Mas, 2019
Table Number of Bank Office in Gunung Mas Regency, 2019

Nama Bank Bank Name	Jumlah Bank Number of Bank
(1)	(2)
Bank Nasional Indonesia (BNI)	1
Bank Rakyat Indonesia (BRI)	4
Bank Pembangunan Daerah (BPD) – Bank Kalteng	5
Bank Danamon Indonesia (BDI)	-
Bank Mandiri	1
Bank Tabungan Negara	4
Bank Muamalat	-
Bank Mega	-
Bank Central Asia (BCA)	-
Maybank	-
CIMB Niaga	-
Sinar Mas	-
BNI Syariah	-
BRI Syariah	-
Bank Perkreditan Rakyat	-
Bank Syariah Mandiri	-
BTPN	-
Bank Mayapada	-
BTPN Syariah	-
Jumlah/Total	15

Sumber/Source: Otoritas Jasa Keuangan-Direktori Perbankan Indonesia 2019/Financial Service Authority-Indonesian Banking Directory 2019

Tabel 9.1.2 Jumlah Aktiva Rupiah dan Valuta Asing Bank Umum dan BPR di Kabupaten Gunung Mas (juta rupiah), 2019
Total Commercial and Rural Bank Assets in Rupiah and Foreign Exchange by Month and Region in Gunung Mas Regency (million rupiahs), 2019

Bulan Month	Aktiva Rupiah dan Valuta Asing Commercial and Rural Banks Assets
(1)	(2)
Januari/January	498 698
Februari/February	489 700
Maret/Marc	480 928
April/April	484 489
Mei/May	489 340
Juni/June	490 436
Juli/July	499 072
Agustus/August	500 215
September/September	525 389
Oktober/October*	473 877
November/November*	474 209
Desember/December*	499 628
2019**	525 389
2018	499 628
2017	419 772
2016	365 817
2015	318 438

Catatan/Notes: *Data Kondisi 2018/Data in 2018

**Data Kondisi September 2019/Data in September 2019

Sumber/Source: Bank Indonesia, Statistik Ekonomi Keuangan Daerah Provinsi Kalimantan Tengah Januari 2019/Bank of Indonesia, Regional Economic Financial Statistics of Kalimantan Tengah Province Januari 2019

Tabel 9.1.3 **Posisi Simpanan Masyarakat Rupiah dan Valuta Asing Bank Umum dan BPR Menurut Bulan di Kabupaten Gunung Mas (juta rupiah), 2019**
Outstanding of Private Deposit in Rupiah and Foreign Currency Commercial and Rural Banks by Month in Gunung Mas Regency (million rupiahs), 2019

Bulan Month	Giro Demand Deposit	Simpanan Berjangka Time Deposit	Tabungan Saving Deposit	Jumlah Total
(1)	(2)	(3)	(4)	(5)
Januari/January	89 897	48 651	302 985	441 533
Februari/February	82 874	46 677	303 945	433 496
Maret/March	112 167	48 117	291 724	452 008
April/April	144 867	48 041	290 888	483 796
Mei/May	127 902	48 065	299 132	475 099
Juni/June	164 197	48 488	305 627	518 311
Juli/July	160 753	45 041	299 494	505 288
Agustus/August	163 269	47 302	300 881	511 452
September/September	176 197	46 287	302 126	524 610
Oktober/October	145 152	52 486	305 637	503 276
November/November*	104 924	48 809	296 989	450 722
Desember/December*	14 598	49 347	326 960	390 906
2019**	145 152	52 486	305 637	503 276
2018	14 598	49 347	326 960	390 905
2017	16 781	36 515	303 222	356 519

Catatan/Notes: *Data Kondisi 2018/Data in 2018

** Data Kondisi Oktober 2019/Data in October 2019

Sumber/Source: Bank Indonesia, Statistik Ekonomi Keuangan Daerah Provinsi Kalimantan Tengah Januari 2019/Bank of Indonesia, Regional Economic Financial Statistics of Kalimantan Tengah Province Januari 2019

Tabel 9.1.4 Posisi Pinjaman yang Diberikan Rupiah dan Valuta Asing Bank Umum dan BPR Menurut Sektor Ekonomi Berdasarkan Lokasi Proyek Lapangan Usaha di Kabupaten Gunung Mas (juta rupiah), 2016-2019
Outstanding of Loans in Rupiah and Foreign Currency of Commercial and Rural Banks by Economic Sectors based on Project Location and Month and Industrial Origin in Gunung Mas Regency (million rupiahs), 2016-2019

Lapangan Usaha Industrial Origin	2016	2017	2018	2019*
(1)	(2)	(3)	(4)	(5)
Pertanian, Kehutanan, dan Perikanan/Agriculture, Forestry, and Fishery	2 351	5 777	9 407	12 019
Pertambangan dan Penggalian/Mining and Quarrying	690	5 644	856	1 041
Industri Pengolahan/Manufacturing Industry	112 450	2 932	3 276	3 135
Pengadaan Listrik dan Gas/Electricity and Gas Supply	-	25	134 156	159 076
Pengadaan Air, Pengelolaan Sampah, Limbah dan Daur Ulang/ Water Supply, Sewage Management, Waste, and Recycling	-	50	140	199
Konstruksi/Construction	3 721	1 961	4 060	10 825
Perdagangan Besar dan Eceran, Reparasi Mobil dan Motor/ Wholesale and Retail Trade; Repair of Motor Vehicles and Motorcycles	189 872	236 225	250 750	259 368
Transportasi dan Pergudangan/Transportation and storage	1 398	2 157	1 658	1 916
Informasi dan Komunikasi/Information and communication	3 013	3 726	5 473	6 819
Penyediaan Akomodasi dan Makan Minum/Accommodation and food service activities	255	342	251	597
Jasa Keuangan dan Asuransi/Financial and insurance activities	-	29 993	-	53 754
Real Estate/Real estate	29	50	751	791
Jasa Perusahaan/Business Service	835	857	3 119	2 469
Administrasi Pemerintahan, Pertahanan, dan Jaminan Sosial Wajib/Public Administration and defence; compulsory social security	-	-	11 692	12 759
Jasa Pendidikan/Education	11	39	22	146
Jasa Kesehatan Lainnya/Health and social work activities	887	1 514	1 739	1 579
Jasa Lainnya/Other service activities	60 171	207 708	327 436	275 709

Catatan/Notes: *Data Kondisi Oktober 2019/Data in October 2019

Sumber/Source: Bank Indonesia, Statistik Ekonomi Keuangan Daerah Provinsi Kalimantan Tengah Januari 2019/Bank of Indonesia, Regional Economic Financial Statistics of Kalimantan Province January 2019

Tabel 9.1.5 Posisi Pinjaman Kepada Non Lapangan Usaha yang Diberikan Rupiah dan Valuta Asing Bank Umum dan BPR Menurut Sektor Ekonomi Berdasarkan Lokasi Proyek Menurut Bulan dan Non Lapangan Usaha di Kabupaten Gunung Mas (juta rupiah), 2019
Outstanding of Loans to Non Industrial Origin in Rupiah and Foreign Currency of Commercial and Rural Banks by Economic Sectors based on Project Location and Month and Industrial Origin in Gunung Mas Regency (million rupiahs), 2019

Pinjaman Kepada Non Lapangan Usaha <i>Loans to Non Industrial Origin</i>	Rumah Tinggal <i>Housing</i>	Flat dan Apartemen <i>Flat and Apartment</i>	Rumah Toko dan Rumah Kantor <i>Shophouse</i>	Kendaraan Bermotor Motor <i>Vehicles and Motorcycle</i>	Lainnya <i>Others</i>
(1)	(2)	(3)	(4)	(5)	(6)
Januari/ <i>January</i>	20 491	-	-	29 083	344 684
Februari/ <i>February</i>	20 278	-	-	29 391	352 901
Maret/ <i>March</i>	19 929	-	-	28 967	357 986
April/ <i>April</i>	18 586	475	-	28 019	363 402
Mei/ <i>May</i>	18 215	471	-	26 781	372 491
Juni/ <i>June</i>	18 869	467	-	26 994	376 164
Juli/ <i>July</i>	18 511	463	-	27 938	381 007
Agustus/ <i>August</i>	17 878	459	-	28 787	388 443
September/ <i>September</i>	18 256	455	-	28 456	413 130
Oktober/ <i>October</i>	17 900	451	-	28 757	416 306
November/ <i>November*</i>	22 075	-	-	29 709	335 997
Desember/ <i>December*</i>	20 657	-	-	29 719	340 009
2019**	17 900	451	-	28 757	416 306
2018	20 657	-	-	29 719	340 009
2017	19 516	677	-	17 427	254 014
2016	17 407	532	-	21 081	257 308

Catatan/Notes: *Data Kondisi 2018/*Data in 2018*

**Data Kondisi Oktober 2019/*Data in October 2019*

Sumber/Source: Bank Indonesia, Statistik Ekonomi Keuangan Daerah Provinsi Kalimantan Tengah Januari 2019/*Bank of Indonesia, Regional Economic Financial Statistics of Kalimantan Tengah Province Januari 2019*

9.2 INVESTASI

INVESTMENT

Tabel
Table

9.2.1 Realisasi Penanaman Modal Dalam Negeri (PMDN) yang Disetujui Pemerintah Menurut Sektor Ekonomi di Kabupaten Gunung Mas (rupiah), 2018-2019

Realization Approved Domestic Investment Project by Economic Sector in Gunung Mas Regency (rupiahs), 2018-2019

Sektor Ekonomi <i>Economic Sector</i>	2018	2019
(1)	(2)	(3)
1. Pertanian/ <i>Agriculture</i>		
Perkebunan/ <i>Estate</i>	3 856 321 443 287,54	4 051 547 716 353,97
Kehutanan/ <i>Forestry</i>	222 168 603 091,27	233 415 888 622,76
Perikanan/ <i>Fishery</i>	-	-
Peternakan/ <i>Livestock</i>	-	-
Pertanian Tanaman Pangan/ <i>Agriculture</i>	-	-
2. Pertambangan/ <i>Mining</i>	111 335 484 996,51	116 971 844 171,48
3. Industri / <i>Manufacturing</i>		
Makanan/ <i>Food</i>	-	-
Tekstil/ <i>Textile</i>	-	-
Kayu/ <i>Wood</i>	-	-
Minyak/ <i>Oil</i>	-	-
Kimia dan Farmasi/ <i>Pharmacies</i>	-	-
Mineral dan Logam/ <i>Material and Ironing</i>	-	-
Karet dan Plastic / <i>Rubber and Plastic</i>	-	-
Barang Logam/ <i>Metal</i>	-	-
Lainnya/ <i>Others</i>	-	-

Lanjutan Tabel/Continued Table 9.2.1

Sektor Ekonomi <i>Economic Sector</i>	2018	2019
(1)	(2)	(3)
4. Konstruksi/ <i>Construction</i>	-	-
5. Perhotelan/ <i>Hotel</i>	-	-
6. Transportasi, Gudang&Komunikasi/ <i>Transportation, Storage & Communication</i>	-	-
7. Perumahan& Kantor/ <i>House and Office</i>	-	-
8. Perdagangan dan Reparasi/ <i>Trading and Reparation</i>	-	-
9. Jasa-jasa Lainnya/ <i>Other Services</i>	-	-
10. Listrik, Gas, & Air / <i>Gas & Water Supply</i>	-	-
Jumlah/Total	4 189 825 531 375,32	4 401 935 449 148,22

Sumber/Sourcer: Dinas Penanaman Modal dan Pelayanan Terpadu Satu Pintu Kabupaten Gunung Mas/*Regional Investment Board and Integrated Service Gunung Mas Regency*

Tabel 9.2.2 Realisasi Penanaman Modal Asing (PMA) yang Disetujui Pemerintah Menurut Sektor Ekonomi di Kabupaten Gunung Mas (US \$), 2018-2019
Realization Approved Foreign Investment Project by Economic Sector in Gunung Mas Regency (US \$), 2018-2019

Sektor Ekonomi <i>Economic Sector</i>	2018	2019
(1)	(2)	(3)
1. Pertanian/ <i>Agriculture</i>		
Perkebunan/ <i>Estate</i>	102 440 556,10	110 317 275,22
Kehutanan/ <i>Forestry</i>	916 759,71	987 249,94
Perikanan/ <i>Fishery</i>	-	-
Peternakan/ <i>Livestock</i>	-	-
Pertanian Tanaman Pangan/ <i>Agriculture</i>	-	-
2. Pertambangan/ <i>Mining</i>	138 364 605,67	149 003 546,68
3. Industri / <i>Manufacturing</i>		
Makanan/ <i>Food</i>	-	-
Tekstil/ <i>Textile</i>	-	-
Kayu/ <i>Wood</i>	-	-
Minyak/ <i>Oil</i>	-	-
Kimia dan Farmasi/ <i>Pharmacies</i>	-	-
Mineral dan Logam/ <i>Material and Ironing</i>	-	-
Karet dan Plastic / <i>Rubber and Plastic</i>	-	-
Barang Logam/ <i>Metal</i>	-	-
Lainnya/ <i>Others</i>	-	-

Lanjutan Tabel/Continued Table 9.2.2

Sektor Ekonomi <i>Economic Sector</i>	2018	2019
(1)	(2)	(3)
4. Konstruksi/ <i>Construction</i>	-	-
5. Perhotelan/ <i>Hotel</i>	-	-
6. Transportasi, Gudang&Komunikasi/ <i>Transportation, Storage & Communication</i>	-	-
7. Perumahan& Kantor/ <i>House and Office</i>	-	-
8. Perdagangan dan Reparasi/ <i>Trading and Reparation</i>	-	-
9. Jasa-jasa Lainnya/ <i>Other Services</i>	-	-
10. Listrik, Gas,& Air/ <i>Gas & Water Supply</i>	-	-
Jumlah/Total	241 721 921,48	260 308 071,83

Sumber/Sourcer: Dinas Penanaman Modal dan Pelayanan Terpadu Satu Pintu Kabupaten Gunung Mas/Regional Investment Board and Integrated Service Gunung Mas Regency

9.3 KOPERASI COOPERATIVE

Tabel 9.3.1 Jumlah Koperasi Aktif Menurut Kecamatan di Kabupaten Gunung Mas, 2016 - 2019
Table Number of Active Cooperative by Subdistrict in Gunung Mas Regency, 2016 - 2019

Kecamatan Subdistrict	2016	2017	2018	2019
(1)	(2)	(3)	(4)	(5)
Manuhing	26	29	29	31
Manuhing Raya	10	10	10	10
Rungan	24	24	25	25
Rungan Hulu	12	12	12	12
Rungan Barat	7	8	8	9
Sepang	5	6	6	7
Mihing Raya	4	4	4	4
Kurun	69	68	68	71
Tewah	22	22	22	24
Kah. Hulu Utara	7	8	8	9
Damang Batu	9	10	10	10
Miri Manasa	-	-	-	-
Gunung Mas	195	201	202	212

Sumber/Source: Dinas Transmigrasi, Tenaga Kerja, Koperasi, dan UMKM Kabupaten GunungMas/*Transmigration, Manpower, Cooperative, and UMKM Office of Gunung Mas Regency*

Tabel 9.3.2 Jumlah Koperasi Menurut Jenis Koperasi dan Kecamatan di Kabupaten Gunung Mas, 2019
Table Number of Cooperative by Kind of Cooperative and Subdistrict in Gunung Mas Regency, 2019

Kecamatan Subdistrict	Jenis Koperasi /Kind of Cooperative					Jumlah Total
	KUD	KPRI	KOPKAR	KOPPAS	Lainnya Other	
(1)	(2)	(3)	(4)	(5)	(6)	(7)
Manuhing	1	-	2	-	28	31
Manuhing Raya	-	-	-	-	10	10
Rungan	-	-	-	-	25	25
Rungan Hulu	-	-	-	-	12	12
Rungan Barat	-	-	-	-	9	9
Sepang	1	-	-	-	6	7
Mihing Raya	-	-	-	-	4	4
Kurun	1	5	-	-	65	71
Tewah	1	-	-	-	23	24
Kah. Hulu Utara	-	-	-	-	9	9
Damang Batu	-	-	-	-	10	10
Miri Manasa	-	-	-	-	-	-
Gunung Mas	4	5	2	-	201	212

Sumber/Source: Dinas Transmigrasi, Tenaga Kerja, Koperasi, dan UMKM Kabupaten GunungMas/Transmigration, Manpower, Cooperative, and UMKM Office of Gunung Mas Regency

Tabel 9.3.3 Jumlah Koperasi dan Perkembangan Koperasi di Kabupaten Gunung Mas, 2011-2019
Number of Cooperative and Development of Cooperative in Gunung Mas Regency, 2011-2019

Tahun Year	Jumlah Koperasi (Buah) <i>Number of Cooperation</i>	Jumlah Anggota (Orang) <i>Number of Members</i>	Simpanan Anggota (Rp.000) <i>Members Saving</i>	Volume Usaha (Rp.000) <i>Activities Volume</i>	Hutang (Rp.000) <i>Debt</i>
(1)	(2)	(3)	(4)	(5)	(6)
2011	5	225	105 000	3 780 000	-
2012 ¹	222	6 352	4 433 971	12 933 499	2 133 822,00
2013	5	657	306 600	1 245 050	-
2014	3	76	32 150	5 000	-
2015 ¹	241	7 069	4 779 574	3 187 9113 13	847 832,00
2016 ¹	246	7 069	4 779 574	187 9113	958 418 441,23
2017 ¹	251	9 447	831 685 467	2 154 044	2 553 172,00
2018 ¹	236	9 295	831 685 467	2 154 044	1 905 245 811,11
2019 ¹	242	9 712	91 025 484	60 164 443	113 798 168

Catatan/Notes: ¹ Termasuk jumlah Koperasi Unit Desa/Including the number of Village Unit Cooperative

Sumber/Source: Dinas Transmigrasi, Tenaga Kerja, Koperasi, dan UMKM Kabupaten GunungMas/Transmigration, Manpower, Cooperative, and UMKM Office of Gunung Mas Regency

10

PENGELUARAN PENDUDUK DAN KONSUMSI MAKANAN POPULATION EXPENDITURE AND FOOD CONSUMPTION

Konsumsi Kalori (Kkal)/
Calorie Consumption (Kcal)



2019

- A 40 % Kelompok pengeluaran terbawah/
the 40 % category of the lowest expenditure group
- B 40 % Kelompok pengeluaran menengah/
the 40 % category of the middle expenditure group
- C 20 % Kelompok pengeluaran teratas/
the 20 % category of the highest expenditure group

1 711,29

A

B

2 786,09

C

2 219,96

**Semakin meningkat pendapatan seseorang,
semakin meningkat pula konsumsi kalori
setiap harinya**

*Increasing one's income, also increases calorie consumption
every day.*



PENJELASAN TEKNIS

TECHNICAL NOTES

- | | |
|---|---|
| <p>1. Data pengeluaran dan konsumsi penduduk menurut kelompok barang diperoleh dari Survei Sosial Ekonomi (Susenas), yang mencakup semua kabupaten/kota di Kalimantan Tengah.</p> | <p>1. Expenditure and consumption data of population by commodity groups are obtained from the Social Economy Survey (SUSENAS), which includes all regency/municipality in Kalimantan Tengah.</p> |
| <p>2. Pelaksanaan Susenas 2019 mencakup 7.480 rumah tangga sampel yang tersebar di 14 kabupaten/kota di Kalimantan Tengah. Jumlah ini mengalami peningkatan 8 persen dibandingkan sampel Susenas Maret 2018</p> | <p>2. The Susenas 2019 cover 7.480 households sample spread in 14 regency/municipality in over Kalimantan Tengah. This number has increased by 8 percent compared to the March 2018 Susenas sample.</p> |
| <p>3. Data konsumsi/pengeluaran rumah tangga yang dikumpulkan pada Susenas 2019 di bagi menjadi dua kelompok yaitu konsumsi makanan dan bukan makanan.</p> | <p>3. Data consumption/expenditure of households that is collected on SUSENAS 2019 is divided into two groups namely consumption of food and non-food.</p> |
| <p>4. Konsumsi/pengeluaran makanan dirinci menjadi 188 komoditi, masing-masing dikumpulkan data kuantitas dan nilainya.</p> | <p>4. Consumption/expenditure of food are specified into 188 commodities, which each commodity is collected the quantities and its value.</p> |
| <p>5. Untuk konsumsi bukan makanan pada umumnya yang dikumpulkan hanya data nilainya, kecuali untuk beberapa jenis pengeluaran tertentu, seperti penggunaan listrik, air, gas, dan bahan bakar minyak (BBM) yang dikumpulkan kuantitasnya.</p> | <p>5. Non-food consumption, generally, is collected are only values, except for some specific types of expenditures, such as the use of electricity, water, gas, and fuel oil (BBM), collected quantity.</p> |

- 6. Rata-rata pengeluaran per kapita** sebulan adalah biaya yang dikeluarkan untuk konsumsi semua anggota rumah tangga selama sebulan dibagi dengan banyaknya anggota rumah tangga. Pengeluaran untuk konsumsi makanan dihitung selama seminggu terakhir, sedangkan konsumsi bukan makanan dihitung sebulan dan setahun terakhir. Baik konsumsi makanan maupun bukan makanan selanjutnya dikonversikan ke dalam pengeluaran rata-rata sebulan. Angka konsumsi/pengeluaran rata-rata per kapita yang disajikan dalam publikasi ini diperoleh dari hasil bagi jumlah konsumsi seluruh rumah tangga (baik mengonsumsi makanan maupun tidak) terhadap jumlah penduduk.
- 6. Average monthly expenditure per capita** is the cost incurred for the consumption of all household members for a month divided by the number of household members. Spending on food consumption is calculated during the past week, while non-food consumption is calculated in the past month and year. Both food consumption and non-food consumption are subsequently converted into an average expenditure of one month. The average per capita consumption / expenditure figures presented in this publication are derived from the quotient of the total consumption of all households (both food and non-food consumption) of the total population.
- 7. Konsumsi kalori dan protein** dihitung dengan mengalikan kuantitas setiap makanan yang dikonsumsi dengan nilai kandungan kalori dan protein setiap jenis makanan berdasarkan daftar konversi zat gizi.
- 7. Calorie and protein consumption** is calculated by multiplying the quantity of each food consumed by the value of the calorie and protein content of each type of food based on the list of nutrient conversion.

ULASAN

DESCRIPTION

Survei Sosial Ekonomi Nasional (SUSENAS) Kor tahun 2019 dilaksanakan oleh BPS pada bulan Maret dengan sampel sebanyak 510 rumah tangga di 12 kecamatan di Kabupaten Gunung Mas. Salah satu hasil yang diperoleh dari survei ini adalah dapat mengetahui kelompok pendapatan penduduk melalui pendekatan pengeluaran khususnya untuk konsumsi makanan dan non makanan.

Penduduk Kabupaten Gunung Mas rata-rata telah memiliki pendapatan di atas 500.000 rupiah. Semakin besar pendapatan seseorang, semakin besar pula konsumsi baik makanan maupun non makanan. Rata-rata pengeluaran per kapita sebulan di Kabupaten Gunung Mas pada Tahun 2019 sebesar 1.383.548 rupiah dengan 54,03 persen diantaranya adalah kelompok makanan dan 45,97 persen lainnya adalah kelompok bukan makanan.

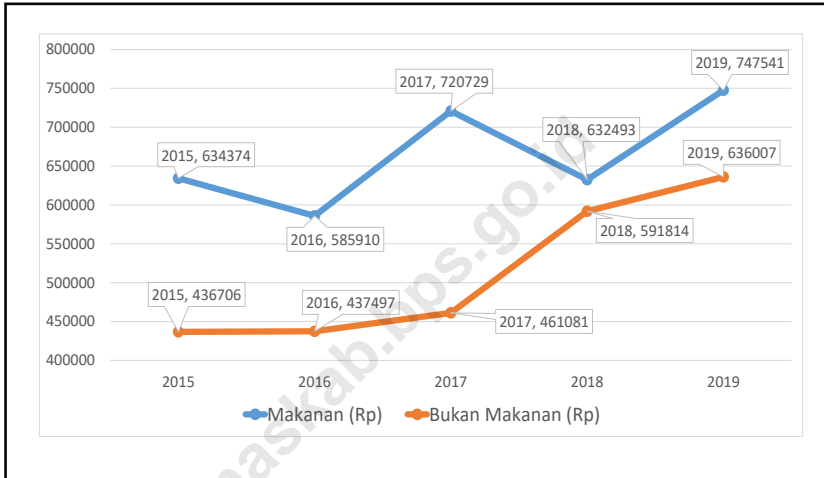
Dari kelompok barang makanan, komponen paling besar dalam pengeluaran per kapita adalah makanan minuman jadi yaitu sebesar 13,13 persen. Sementara untuk kelompok bukan makanan, komponen pengeluaran per kapita terbesar adalah perumahan dan fasilitas rumah tangga yaitu sebesar 27,56 persen, angka ini naik 4,46 persen dari tahun sebelumnya yang hanya 23,10 persen.

The National Socio-Economic Survey (SUSENAS) of 2019 was conducted by BPS in March with a sample of 510 households in 12 sub-districts in Gunung Mas Regency. One of the results obtained from this survey is to find out the income groups of the population through the expenditure approach, especially for food and non-food consumption.

The population of Gunung Mas Regency has an average income of more than 500,000 rupiah. The greater a person's income, the greater the consumption of both food and non-food. The average expenditure per capita a month in Gunung Mas Regency in 2019 was 1,383,548 rupiah with 54.03 percent of which were the food group and the other 45.97 percent were the non-food group.

Of the food items category, the largest component in per capita expenditure was food and beverage products, which was 13.13 percent. While for the non-food group, the largest expenditure component per capita was housing and household facilities, which amounted to 27.56 percent. This figure is up 4.46 percent from the previous year which was only 23.10 percent.

Gambar 10.1 Rata-rata Pengeluaran Per Kapita Sebulan Untuk Makanan dan Bukan Makanan di Kabupaten Gunung Mas, 2015-2019
Figures *Average Expenditure Per Capita of Food and Non Food Per Month in Gunung Mas Regency, 2015-2019*



Sumber/Source: Survei Sosial Ekonomi Nasional (2018: Susenas Maret)/National Socio-Economic Survey (2018: March Susenas)

Tabel 10.1 **Persentase Penduduk Menurut Golongan Pengeluaran Per Kapita Sebulan di Kabupaten Gunung Mas, 2016 dan 2018-2019**
Percentage of Population by Expenditure Class Per Capita Per Month in Gunung Mas Regency, 2016 and 2018-2019

Golongan Pengeluaran (rupiah) <i>Expenditure Class (rupiahs)</i>	2016	2018	2019
(1)	(2)	(3)	(4)
< 150 000	-	-	-
150 000-199 999	-	-	-
200 000-299 999	0,54	-	-
300 000-499 999	7,90	4,30	3,66
500 000-749 999	28,31	15,67	17,12
750 000-999 999	22,33	18,61	18,98
1 000 000-1 499 999	26,07	35,05	27,13
1 500 000+	14,85	26,38	33,10
Jumlah/Total	100,00	100,00	100,00

Sumber/Source: BPS, Survei Sosial Ekonomi Nasional (Susenas) Maret 2016, Maret 2018, dan Maret 2019/BPS- Statistics Indonesia, National Socioeconomic Survey March 2016, March 2018, and March 2019

Tabel 10.2 Rata-rata Pengeluaran Per Kapita Sebulan Untuk Makanan dan Bukan Makanan di Kabupaten Gunung Mas, 2019
Average Expenditure Per capita Per Month of Food and Non Food in Gunung Mas Regency, 2019

<i>Golongan Pengeluaran (rupiah)</i> <i>Expenditure Class (rupiahs)</i>	<i>Makanan</i> <i>Food</i>	<i>Bukan Makanan</i> <i>Non Food</i>	<i>Jumlah</i> <i>Total</i>
(1)	(2)	(3)	(4)
< 150 000	-	-	-
150 000-199 999	-	-	-
200 000-299 999	-	-	-
300 000-499 999	271 835	141 255	413 091
500 000-749 999	413 653	230 183	643 836
750 000-999 999	534 212	329 485	863 696
1 000 000-1 499 999	735 276	522 854	1 258 130
1 500 000+	1 105 186	1 169 080	2 274 266
Rata-Rata/Average	747 541	636 007	1 383 548

Sumber/Source: BPS, Survei Sosial Ekonomi Nasional (Susenas) Maret 2019/BPS- Statistics Indonesia, National Socioeconomic Survey March 2019

Tabel 10.3 Rata-rata Pengeluaran Per Kapita Sebulan Untuk Makanan dan Bukan Makanan di Kabupaten Gunung Mas, 2015-2019
Average Expenditure Per Capita of Food and Non Food Per Month in Gunung Mas Regency, 2015-2019

Tahun Year	Makanan (Rp) Food (Rp)	Bukan Makanan (Rp) Non-Food (Rp)	Rata-Rata Pengeluaran (Rp) Average (Rp)
(1)	(2)	(3)	(4)
2015	634 374	436 706	1 071 080
2016	585 910	437 497	1 023 407
2017	720 729	461 081	1 181 810
2018	632 493	591 814	1 224 307
2019	747 541	636 007	1 383 548

Sumber/Source: BPS, Survei Sosial Ekonomi Nasional (Susenas) Maret 2015, Maret 2016, Maret 2017, Maret 2018, dan Maret 2019/
 BPS- Statistics Indonesia, National Socioeconomic Survey March 2015, March 2016, March 2017, March 2018, and March 2019

Tabel 10.4 Rata-rata Pengeluaran Per Kapita Sebulan Menurut Kelompok Komoditas di Kabupaten Gunung Mas (rupiah), 2018-2019
Average Expenditure Per Capita Per Month by Commodity Group in Gunung Mas Regency (rupiahs), 2018-2019

Kelompok Komoditas Commodity Group	2018	2019
(1)	(2)	(3)
A. Makanan/Foods	713 916	747 541
Padi-padian/Cereals	80 875	77 059
Umbi-umbian/Tubers	3 986	6 765
Ikan/Fish	87 142	98 792
Daging/Meat	48 910	59 208
Telur dan Susu/Egg and Milk	33 814	36 674
Sayur-sayuran/Vegetables	59 501	62 496
Kacang-kacangan/ Legumes	6 724	7 576
Buah-buahan/Fruits	29 931	31 185
Minyak & Lemak/Oils & Fats	10 833	13 858
Bahan Minuman/Beverage Stuffs	23 265	26 371
Bumbu-bumbuan/Spices	16 311	20 365
Konsumsi Lainnya/Miscellaneous Food Items	13 840	17 980
Makanan & Minuman Jadi/Prepared Food & Drink	191 377	181 658
Rokok dan Tembakau/Cigarette and Tobacco	107 406	107 555

Lanjutan Tabel/*Continued Table* 10.4

Kelompok Komoditas <i>Commodity Group</i>	2018	2019
(1)	(2)	(3)
B. Non Makanan/<i>Non Foods</i>	630 788	636 007
Perumahan & Fasilitas Rumah Tangga/ <i>Housing & Household Facility</i>	309 411	381 302
Aneka Barang dan Jasa/ <i>Goods and Services</i>	103 351	118 649
Pakaian, Alas Kaki & Tutup Kepala/ <i>Clothing, Footwear, and Headgear</i>	26 584	26 095
Barang Tahan Lama/ <i>Durable Goods</i>	147 751	59 366
Pajak, Pungutan & Asuransi/ <i>Tax & Insurance</i>	26 943	31 808
Keperluan Pesta dan Upacara/ <i>Kenduri/Parties and Ceremonies</i>	16 749	18 787
Jumlah/<i>Total (A+B)</i>	1 344 704	1 383 548

Sumber/*Source*: BPS, Survei Sosial Ekonomi Nasional (Susenas) Maret 2018 dan Maret 2019/*BPS- Statistics Indonesia, National Socioeconomic Survey March 2018 and March 2019*

Tabel 10.5 **Persentase Pengeluaran Per Kapita Sebulan Menurut Kelompok Komoditas di Kabupaten Gunung Mas, 2018-2019**
Table **Percentage of Monthly Expenditure Per Capita by Commodity Group in Gunung Mas Regency, 2018-2019**

Kelompok Komoditas Commodity Group	2018	2019
(1)	(2)	(3)
A. Makanan/Foods	53,09	54,03
Padi-padian/Cereals	6,01	5,57
Umbi-umbian/Tubers	0,30	0,49
Ikan/Fish	6,48	7,14
Daging/Meat	3,64	4,28
Telur dan Susu/Egg and Milk	2,51	2,65
Sayur-sayuran/Vegetables	4,42	4,52
Kacang-kacangan/ Legumes	0,50	0,55
Buah-buahan/Fruits	2,23	2,25
Minyak & Lemak/Oils & Fats	0,81	1,00
Bahan Minuman/Beverage Stuffs	1,73	1,91
Bumbu-bumbuan/Spices	1,21	1,47
Konsumsi Lainnya/Miscellaneous Food Items	1,03	1,30
Makanan & Minuman Jadi/Prepared Food & Drink	14,23	13,13
Rokok dan Tembakau/Cigarette and Tobacco	7,99	7,77

Lanjutan Tabel/*Continued Table* 10.5

Kelompok Komoditas <i>Commodity Group</i>	2018	2019
(1)	(2)	(3)
B. Non Makanan/<i>Non Foods</i>	46,91	45,97
Perumahan & Fasilitas Rumah Tangga/ <i>Housing & Household Facility</i>	23,1	27,56
Aneka Barang dan Jasa/ <i>Goods and Services</i>	7,69	8,58
Pakaian, Alas Kaki & Tutup Kepala/ <i>Clothing, Footwear, and Headgear</i>	1,98	1,89
Barang Tahan Lama/ <i>Durable Goods</i>	10,09	4,29
Pajak, Pungutan & Asuransi/ <i>Tax & Insurance</i>	2,00	2,30
Keperluan Pesta dan Upacara/ <i>Kenduri/Parties and Ceremonies</i>	1,25	1,36
Jumlah/<i>Total (A+B)</i>	100,00	100,00

Sumber/*Source*: BPS, Survei Sosial Ekonomi Nasional (Susenas) Maret 2018 dan Maret 2019/*BPS- Statistics Indonesia, National Socioeconomic Survey March 2018 and March 2019*

Tabel 10.6 Rata-rata Pengeluaran Per Kapita Sebulan Menurut Kelompok Komoditas dan Kelompok Pengeluaran di Kabupaten Gunung Mas (rupiah), 2019
Average Expenditure Per Capita Per Month by Commodity Group and Expenditure Group in Gunung Mas Regency (rupiahs), 2019

Kelompok Komoditas <i>Commodity Group</i>	Kelompok Pengeluaran <i>Expenditure Group</i>		
	40 % Terbawah/ <i>Lowest</i>	40 % Tengah/ <i>Middle</i>	20 % Teratas/ <i>Highest</i>
(1)	(2)	(3)	(5)
A. Makanan/Foods	457 551	804 203	1 214 772
Padi-padian/ <i>Cereals</i>	62 733	79 884	100 089
Umbi-umbian/ <i>Tubers</i>	2 771	7 486	13 320
Ikan/ <i>Fish</i>	53 837	111 948	162 469
Daging/ <i>Meat</i>	30 568	65 667	103 626
Telur dan Susu/ <i>Egg and Milk</i>	17 529	39 373	69 606
Sayur-sayuran/ <i>Vegetables</i>	40 493	67 154	97 227
Kacang-kacangan/ <i>Legumes</i>	3 438	8 198	14 618
Buah-buahan/ <i>Fruits</i>	14 761	35 886	54 661
Minyak & Lemak/ <i>Oils & Fats</i>	8 421	15 149	22 160
Bahan Minuman/ <i>Beverage Stuffs</i>	18 952	29 232	35 498
Bumbu-bumbuan/ <i>Spices</i>	12 272	23 493	30 306
Konsumsi Lainnya/ <i>Miscellaneous Food Items</i>	11 924	20 659	24 741
Makanan & Minuman Jadi/ <i>Prepared Food & Drink</i>	110 849	185 422	315 911
Rokok dan Tembakau/ <i>Cigarette and Tobacco</i>	69 004	114 652	170 539

Lanjutan Tabel/*Continued Table* 10.6

Kelompok Komoditas <i>Commodity Group</i>	Kelompok Pengeluaran <i>Expenditure Group</i>		
	40 % Terbawah/ <i>Lowest</i>	40 % Tengah/ <i>Middle</i>	20 % Teratas/ <i>Highest</i>
(1)	(2)	(3)	(4)
B. Non Makanan/<i>Non Foods</i>	729 260	1 391 136	2 678 511
Perumahan & Fasilitas Rumah <i>Tangga/Housing & Household Facility</i>	165 734	353 662	868 298
Aneka Barang dan Jasa/ <i>Goods and Services</i>	60 856	114 680	242 322
Pakaian, Alas Kaki & Tutup Kepala/ <i>Clothing, Footwear, and Headgear</i>	13 196	23 857	56 404
Barang Tahan Lama/ <i>Durable Goods</i>	9 437	50 387	177 324
Pajak, Pungutan & Asuransi/ <i>Tax & Insurance</i>	14 561	28 028	73 911
Keperluan Pesta dan Upacara/ <i>Kenduri/Parties and Ceremonies</i>	7 925	16 320	45 480
Jumlah/<i>Total (A+B)</i>	729 260	1 391 136	2 678 511

Sumber/*Source*: BPS, Survei Sosial Ekonomi Nasional (Susenas) Maret 2019/*BPS- Statistics Indonesia, National Socioeconomic Survey March 2019*

Tabel 10.7 Rata-rata Konsumsi Kalori per Kapita Sehari Menurut Kelompok Komoditas Makanan dan Kelompok Pengeluaran di Kabupaten Gunung Mas (Kkal), 2019
Average Calorie Consumption Per Capita Per Day by Food Commodity and Expenditure Group in Gunung Mas Regency (Kcal), 2019

Kelompok Komoditas Makanan <i>Group of Food Commodity</i>	Kelompok Pengeluaran <i>Expenditure Group</i>		
	40 % Terbawah/ <i>Lowest</i>	40 % Tengah/ <i>Middle</i>	20 % Teratas/ <i>Highest</i>
(1)	(2)	(3)	(4)
Padi-padian/ <i>Cereals</i>	779,75	859,19	953,80
Umbi-umbian/ <i>Tubers</i>	16,07	35,01	51,73
Ikan/ <i>Fish</i>	43,31	82,36	110,50
Daging/ <i>Meat</i>	86,84	151,66	218,62
Telur dan Susu/ <i>Egg and Milk</i>	40,53	62,21	112,12
Sayur-sayuran/ <i>Vegetables</i>	30,17	40,66	55,16
Kacang-kacangan/ <i>Legumes</i>	13,33	24,32	43,32
Buah-buahan/ <i>Fruits</i>	27,76	51,31	68,35
Minyak & Lemak/ <i>Oils & Fats</i>	158,30	236,14	342,57
Bahan Minuman/ <i>Beverage Stuffs</i>	92,38	134,91	151,05
Bumbu-bumbuan/ <i>Spices</i>	7,23	13,99	15,22
Konsumsi Lainnya/ <i>Miscellaneous Food Items</i>	60,15	90,67	104,66
Makanan & Minuman Jadi/ <i>Prepared Food & Drink</i>	335,35	437,53	558,98
Rokok dan Tembakau/ <i>Cigarette and Tobacco</i>	0,00	0,00	0,00
Jumlah Konsumsi Kalori/ <i>Total Calorie Consumption</i>	1 711,29	2 219,96	2 786,09

Sumber/Source: BPS, Survei Sosial Ekonomi Nasional (Susenas) Maret 2019/BPS- Statistics Indonesia, National Socioeconomic Survey March 2019

Tabel 10.8 Rata-rata Konsumsi Protein per Kapita Sehari Menurut Kelompok Komoditas Makanan dan Kelompok Pengeluaran di Kabupaten Gunung Mas (Gram), 2019
Average Protein Consumption Per Capita Per Day by Food Commodity and Expenditure Group in Gunung Mas Regency (Gram), 2019

Kelompok Komoditas Makanan <i>Group of Food Commodity</i>	Kelompok Pengeluaran <i>Expenditure Group</i>		
	40 % Terbawah/ <i>Lowest</i>	40 % Tengah/ <i>Middle</i>	20 % Teratas/ <i>Highest</i>
(1)	(2)	(3)	(4)
Padi-padian/ <i>Cereals</i>	18,74	20,17	22,41
Umbi-umbian/ <i>Tubers</i>	0,13	0,29	0,48
Ikan/ <i>Fish</i>	6,73	13,30	17,81
Daging/ <i>Meat</i>	4,41	7,43	11,46
Telur dan Susu/ <i>Egg and Milk</i>	1,91	3,18	5,51
Sayur-sayuran/ <i>Vegetables</i>	2,18	2,74	3,69
Kacang-kacangan/ <i>Legumes</i>	1,31	2,52	4,36
Buah-buahan/ <i>Fruits</i>	0,35	0,67	0,86
Minyak & Lemak/ <i>Oils & Fats</i>	0,03	0,06	0,16
Bahan Minuman/ <i>Beverage Stuffs</i>	0,49	0,88	0,96
Bumbu-bumbuan/ <i>Spices</i>	0,31	0,57	0,63
Konsumsi Lainnya/ <i>Miscellaneous Food Items</i>	1,32	1,93	2,19
Makanan & Minuman Jadi/ <i>Prepared Food & Drink</i>	10,11	14,62	19,99
Rokok dan Tembakau/ <i>Cigarette and Tobacco</i>	0,00	0,00	0,00
Jumlah Konsumsi Protein/ <i>Total Protein Consumption</i>	48,02	68,36	90,50

Sumber/Source: BPS, Survei Sosial Ekonomi Nasional (Susenans) Maret 2019/BPS- Statistics Indonesia, National Socioeconomic Survey March 2019

11

**SISTEM NERACA REGIONAL
SYSTEM OF REGIONAL ACCOUNTS**

2019

30,43 %

Pertanian, Kehutanan, Perikanan
Agriculture, Forestry, Fishing

11,62 %

Pertambangan dan Penggalian
Mining and Quarrying

12,50 %

Konstruksi
Construction

**Produk Domestik Regional Bruto Atas Dasar Harga
Berlaku (ADHB) Kabupaten Gunung Mas**

*Gross Regional Domestic Bruto at Current Market Prices in
Gunung Mas Regency*

3,38

Triliun Rupiah
Billions Rupiah

PENJELASAN TEKNIS

1. **Penghitungan statistik neraca regional** yang digunakan di sini mengikuti buku petunjuk yang diterbitkan oleh Perserikatan Bangsa Bangsa yang dikenal sebagai "Sistem Neraca Nasional". Namun, penerapan statistik neraca regional tersebut telah disesuaikan dengan kondisi sosial ekonomi Gunung Mas.
2. **Produk Domestik Regional Bruto (PDRB)** pada tingkat regional (Kabupaten) menggambarkan kemampuan suatu wilayah untuk menciptakan output (nilai tambah) pada suatu waktu tertentu. Untuk menyusun PDRB digunakan 2 pendekatan yaitu Lapangan Usaha dan Pengeluaran. PDRB dari sisi lapangan usaha merupakan penjumlahan seluruh komponen nilai tambah bruto yang mampu diciptakan oleh sektor-sektor ekonomi atas berbagai aktivitas produksinya. Sedangkan dari sisi penggunaan menjelaskan tentang penggunaan dari nilai tambah tersebut.
3. **PDRB menurut lapangan usaha** mengalami perubahan klasifikasi dari 9 lapangan usaha menjadi 17 lapangan usaha. PDRB menurut lapangan usaha dirinci menurut total nilai tambah dari seluruh sektor ekonomi yang mencakup

TECHNICAL NOTES

1. **Calculation of regional accounts statistics** which is used here follows the user guide published by the United Nations known as the "System of National Accounts", However, the application of regional account statistics has been adjusted to the socio-economic conditions of Gunung Mas.
2. **The basic measure of the value added** arising from economic is known as Gross Regional Domestic Product (GRDP) at the regional level (Regency), To compile these statistics, two approaches have been used, i.e, "production approach" and "expenditure approach", The first approach is to measure value added produced by various kinds of economic activities, while the second approach is to measure final uses o the country's output, In other words, GRDP is the sum fo total value added produced by all economic industries (activities) and the way of using it.
3. **GRDP by industry classification** changes from 9 sectors to 17 industries, GRDP by industry classified by types of economic activities such as Agriculture, Forestry and Fishing; Mining and Quarryng; Manufacturing;

lapangan usaha Pertanian, Kehutanan, dan Perikanan; Pertambangan dan Penggalian; Industri Pengolahan; Pengadaan Listrik dan Gas; Pengadaan Air, Pengelolaan Sampah, Limbah, dan Daur Ulang; Kostruksi; Perdagangan Besar dan Eceran, Reparasi Mobil dan Sepeda Motor; Transportasi dan Pergudangan; Penyediaan Akomodasi dan Makan Minum; Informasi dan Komunikasi; Jasa Keuangan dan Asuransi; Real Estat; Jasa Perusahaan; Administrasi Pemerintahan, Pertahanan dan Jaminan Sosial Wajib; Jasa Pendidikan; Jasa Kesehatan dan Kegiatan Sosial; dan Jasa Lainnya.

Electricity and Gas; Water Supply, Sewerage, Waste Management, and Remediation Activities; Construction; Wholesale and Retail Trade, Repair of Motor Vehicles and Motorcycles; Transportation and Storage; Accommodation and Food Service Activities; Information and Communication; Financial and Insurance Activities; Real Estate Activities; Business Activities; Public Administration; Defense and Compulsory Social Security; Education; Human Health and Social Work Activities; and Other Service Activities.

4. PDRB menurut pengeluaran mengalami perubahan klasifikasi dimana pengeluaran konsumsi Lembaga Non Profit yang Melayani Rumah Tangga (LNPR) yang sebelumnya termasuk bagian dari pengeluaran konsumsi rumah tangga menjadi komponen terpisah. Sehingga klasifikasi PDRB menurut pengeluaran dirinci menjadi 7 komponen yaitu komponen Pengeluaran Konsumsi Rumah Tangga, Pengeluaran Konsumsi LPNRT, Pengeluaran Konsumsi Pemerintah, Pembentukan Modal Tetap Bruto, Perubahan Inventori, Ekspor dan Impor.

4. GRDP by expenditure classification changes where consumption expenditure Non-profit Institutions Serving Households (NPISH) previously included as part of household consumption expenditure is taken out into separat component, So that, GRDP by type of expenditure is classified into: household consumption expenditure, NPISH consumption expenditure, government consumption expenditure, gross fixed capital formation, changes in inventories, export and imports.

- 5. Pengeluaran konsumsi rumah tangga** mencakup berbagai pengeluaran konsumsi akhir rumah tangga atas barang dan jasa untuk memenuhi kebutuhan individu ataupun kelompok secara langsung. Pengeluaran rumah tangga disini mencakup makanan dan minuman selain restoran; pakaian, alas kaki, dan jasa perawatannya; perumahan dan perlengkapan rumah tangga; kesehatan dan pendidikan; transportasi dan komunikasi; restoran dan hotel serta lainnya.
- 5. Household consumption expenditure** consist of expenditure incurred by households, which are used for both individual or collective needs, Household consumption are classified into food and beverages other than restaurants; clothing, footwear, and related maintenance services; housing and households equipment; health and education; transport and communication; restaurants and hotels; and others.
- 6. Sektor Lembaga Non-Profit yang Melayani Rumah Tangga (LNPR)** muncul sebagai sektor tersendiri dalam suatu perekonomian wilayah. Sektor ini berperan dalam menyediakan barang dan jasa bagi anggotanya maupun bagi rumah tangga secara gratis atau pada tingkat harga yang tidak berarti secara ekonomi. Harga yang tak berarti secara ekonomi artinya harga tersebut biasanya dibawah harga pasar (tidak mengikuti harga pasar yang berlaku).
- 6. Sector Non-profit Institutions Serving Households (NPISH)** appears as a separate sector in the economy region, This sector role in providing goods and services to its members as well as to households free or at prices that are not economically significant, Price economically insignificant meaning prices are usually below the market price (does not follow the prevailing market price).
- 7. Pengeluaran Konsumsi Pemerintah** mencakup pembelian barang dan jasa yang bersifat rutin, pembayaran upah dan gaji pegawai, transfer sosial dalam bentuk barang, perkiraan penyusutan barang modal, dan nilai output dari Bank
- 7. Government Consumption Expenditure** include the purchase of goods and services that are routine, payment of wages and salaries, social transfers in kind, the estimated depreciation of capital goods, and the output value of Bank Indonesia, reduced by the

Indonesia, dikurangi dengan nilai penjualan barang dan jasa yang dihasilkan unit produksi yang tak dapat dipisahkan dari aktivitas pemerintahan.

8. Pembentukan Modal Tetap Bruto

mencakup penambahan dan pengurangan aset tetap pada suatu unit produksi, dalam kurun waktu tertentu. Penambahan barang modal mencakup pengadaan, pembuatan, pembelian, sewa beli barang modal baru dari dalam negeri serta barang modal baru dan bekas dari luar negeri (termasuk perbaikan besar, transfer atau barter barang modal), dan pertumbuhan aset sumberdaya hayati yang dibudidayakan. Sedangkan pengurangan barang modal mencakup penjualan, transfer atau barter, dan sewa beli barang modal bekas pada pihak lain. Kehilangan yang disebabkan oleh bencana alam tidak dicatat sebagai pengurangan.

9. Ekspor barang dan jasa

merupakan transaksi perdagangan barang dan jasa dari penduduk (residen) ke bukan penduduk (non-residen). Impor barang dan jasa adalah transaksi perdagangan dari bukan penduduk ke penduduk. Ekspor atau impor barang terjadi pada saat terjadi perubahan hak kepemilikan barang antara

value of sales of goods and services produced production unit that is not can be separated from the activities of government.

8. Gross Fixed Capital Formation

includes the addition and subtraction of fixed assets on a unit of production, within a certain time, Addition of capital goods include the procurement, manufacture, purchase, financial leasing of new capital goods from domestic as well as new and used capital goods from abroad (including major repairs, transfer or barter capital goods), and growth asset cultivated biological resources, While the reduction in capital goods include the sale, transfer or barter, financial leasing of used capital goods to other parties, Exceptions loss caused by natural disasters is not recorded as a reduction.

9. Exports of goods and services

are the trade transaction of goods and services from the population (resident) to non residents, Imports of goods and services are trade transactions from non-residents to residents, Export or import of goods occurs when there is a change of property rights among the population with non-resident (with or without physical movement of

penduduk dengan bukan penduduk (dengan atau tanpa perpindahan fisik barang tersebut).

goods).

10. Produk Domestik Regional Bruto maupun agregat turunannya disajikan dalam 2 (dua) versi penilaian, yaitu atas dasar "harga berlaku" dan atas dasar "harga konstan". Disebut sebagai harga berlaku karena seluruh agregat dinilai dengan menggunakan harga pada tahun berjalan, sedangkan harga konstan penilaiannya didasarkan kepada harga satu tahun dasar tertentu. Dalam publikasi di sini digunakan harga tahun 2010 sebagai dasar penilaian.

10. Gross Regional Domestic Product as well as its derivatives are presented in aggregate 2 (two) versions of the assessment, namely on the basis of "current price" and on the basis of "constant prices". Known as the current prices because the entire aggregate valued by using the price in the current year, while the constant price valuation is based on the price of a particular base year, In this publication, used 2010 as the base year.

11. Laju pertumbuhan Produk Domestik Regional Bruto diperoleh dari perhitungan PDRB atas dasar harga konstan. Diperoleh dengan cara mengurangi nilai PDRB pada tahun ke n terhadap nilai pada tahun ke n-1 (tahun sebelumnya), dibagi dengan nilai pada tahun ke n-1, kemudian dikalikan dengan 100 persen. Laju pertumbuhan menunjukkan perkembangan agregat pendapatan dari satu waktu tertentu terhadap waktu sebelumnya.

11. The growth rate of Gross Regional Domestic Product obtained from the calculation of GRDP at constant prices, Obtained by subtracting the value of GRDP in year n to the value in year n-1 (previous year), divided by the value in year n-1, and then multiplied by 100 percent, The growth rate shows the development of income aggregate of a particular time to the previous time.

12. Pembentukan Modal Tetap Bruto mencakup pengadaan, pembuatan dan pembelian

12. Gross Fixed Capital Formation includes the procurement, manufacture and purchase of

barang modal. Barang modal dimaksud adalah barang-barang yang digunakan untuk proses produksi, tahan lama atau yang mempunyai umur pemakaian lebih dari satu tahun seperti bangunan, mesin-mesin dan alat angkutan. Termasuk pula di sini perbaikan besar (berat) yang sifatnya memperpanjang umur atau mengubah bentuk atau kapasitas barang modal tersebut. Pengeluaran barang modal untuk keperluan militer tidak dicakup di sini tetapi digolongkan sebagai konsumsi pemerintah.

13. Ekspor barang dan jasa merupakan transaksi perdagangan barang dan jasa dari penduduk (residen) ke bukan penduduk (non-residen). Impor barang dan jasa adalah transaksi perdagangan dari bukan penduduk ke penduduk. Ekspor atau impor barang terjadi pada saat terjadi perubahan hak kepemilikan barang antara penduduk dengan bukan penduduk (dengan atau tanpa perpindahan fisik barang tersebut).

14. Produk Domestik Regional Bruto maupun agregat turunannya disajikan dalam 2 (dua) versi penilaian, yaitu atas dasar "harga berlaku" dan atas dasar "harga konstan". Disebut sebagai harga berlaku karena

capital goods, Capital goods are goods which is used for the production process, or that have adurable life of more than one year such as buildings, machinery and transportation equipment, Included here is also a huge improvement (heavy) that the nature is to extend or alter the form or capacity of the capital goods, Capital expenditures for military purposes are not covered here but are classified as government consumption.

13. Exports of goods and services are the trade transaction of goods and services from the population (resident) to non residents, Imports of goods and services are trade transactions from non-residents to residents, Export or import of goods occurs when there is a change of property rights among the population with non-resident (with or without physical movement of goods).

14. Gross Regional Domestic Product as well as its derivatives are presented in aggregate 2 (two) versions of the assessment, namely on the basis of "current price" and on the basis of "constant prices"; Known as the current prices because the

seluruh agregat dinilai dengan menggunakan harga pada tahun berjalan, sedangkan harga konstan penilaiannya didasarkan kepada harga satu tahun dasar tertentu. Dalam publikasi di sini digunakan harga tahun 2000 sebagai dasar penilaian.

entire aggregate valued by using the price in the current year, while the constant price valuation is based on the price of a particular base year, In this publication, used 2000 as the base year.

15. Laju pertumbuhan Produk Domestik Regional Bruto

diperoleh dari perhitungan PDRB atas dasar harga konstan. Diperoleh dengan cara mengurangi nilai PDRB pada tahun ke n terhadap nilai pada tahun ke n-1 (tahun sebelumnya), dibagi dengan nilai pada tahun ke n-1, kemudian dikalikan dengan 100 persen. Laju pertumbuhan menunjukkan perkembangan agregat pendapatan dari satu waktu tertentu terhadap waktu sebelumnya.

15. The growth rate of Gross Regional

Domestic Product obtained from the calculation of GRDP at constant prices, Obtained by subtracting the value of GRDP in year n to the value in year n-1 (previous year), divided by the value in year n-1, and then multiplied by 100 percent, The growth rate shows the development of income aggregate of a particular time to the previous time.

16. PDRB per kapita adalah pendapatan regional atau Produk Domestik Regional Bruto (PDRB) dibagi dengan jumlah penduduk pertengahan tahun.

16. GRDP per capita *is the regional income or Gross Regional Domestic Product (GRDP) divided by the number of mid-year population.*

ULASAN

Perhitungan Produk Domestik Regional Bruto (PDRB) menggunakan angka tahun 2010 sebagai tahun dasar. Pada tahun 2019, PDRB Atas Dasar Harga Berlaku Kabupaten Gunung Mas yaitu 3.504,38 milyar rupiah. Penyumbang terbesar PDRB Kabupaten Gunung Mas yaitu sektor Pertanian, Kehutanan, dan Perikanan sebesar 28,97 persen, diikuti oleh sektor Konstruksi dan Sektor Pertambangan dan Penggalian masing-masing menyumbang 13,17 persen dan 12,18 persen.

Bila PDRB suatu daerah dibagi dengan jumlah penduduk yang tinggal di daerah itu, maka akan dihasilkan suatu PDRB per kapita. PDRB per kapita atas dasar harga berlaku menunjukkan rata-rata pendapatan yang diterima per kepala atau per satu orang penduduk selama setahun. Pada tahun 2019, PDRB per kapita atas dasar harga berlaku Kabupaten Gunung Mas mencapai 29,22 juta rupiah.

Agregat makro lain yang dapat diturunkan dari data PDRB adalah pertumbuhan riil PDRB atau lebih dikenal dengan pertumbuhan ekonomi, yang menggambarkan kinerja pembangunan di bidang ekonomi. Pertumbuhan ekonomi Kabupaten Gunung Mas tahun 2016-2019 sebesar 7,00 persen (2016), 6,63 persen (2017), 6,87 persen (2018), dan 7,29 persen (2019).

DESCRIPTION

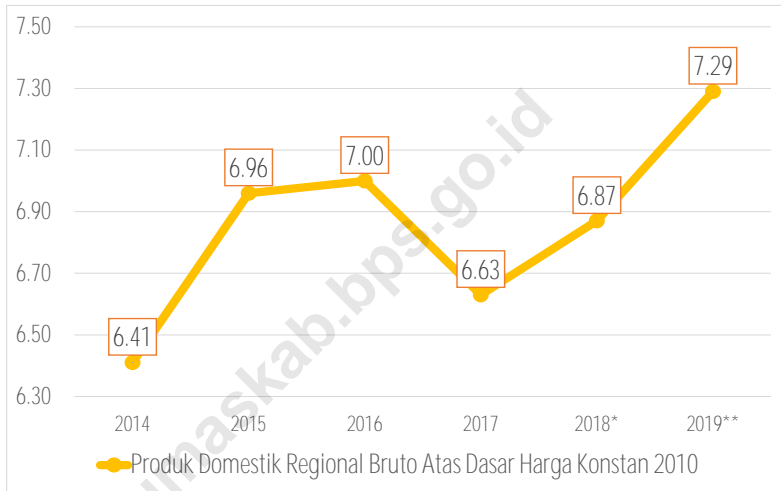
Calculation of Gross Regional Domestic Products use the number in 2010 as a basic year, In 2019, GRDP at Current Market Price in Gunung Mas Regency is about 3,504.38 billion rupiahs. Gross Regional Domestic Products in Gunung Mas Regency dominated by agricultural, horticultural and Fishery sectors about 28,97 percent, then Construction sector and Mining and Quarrying sector each contributed 13.17 percent and 12.18 percent.

If the GRDP of an area is divided by the number of people living in that area, a GRDP per capita will be produced. PDRB per capita at current prices shows the average income received per head or per one resident for a year. In 2019, GDP per capita based on the prevailing price of Gunung Mas Regency will reach 29.22 million rupiah.

Another macro aggregates that can be derived from GRDP data is the real growth of GDP, or better known as the economic growth which describes the performance of economic development. The economic growth of Gunung Mas Regency in 2016-2019 were 7.00 percent (2016), 6.63 percent (2017), 6.87 percent (2018), and 7,29 percent (2019).

Gambar 11.1
Figures

Laju Pertumbuhan Produk Domestik Regional Bruto Atas Dasar Harga Konstan 2010 Menurut Lapangan Usaha (persen), 2014-2019
Growth Rate of Gross Regional Domestic Product at 2010 Constant Market Prices by Industry (percent), 2014-2019



Catatan/Note: *Angka sementara/Preliminary Figures

** Angka sangat sementara/Very Preliminary Figures

Sumber/Source: Diolah dari Hasil Sensus, Survei, dan Berbagai Sumber Lainnya/Processed from Various Census, Surveys, and Others Sources

11.1 PRODUK DOMESTIK REGIONAL BRUTO GROSS REGIONAL DOMESTIC PRODUCT

Tabel 11.1 **Produk Domestik Regional Bruto Atas Dasar Harga Berlaku Menurut Lapangan Usaha (jutaan rupiah), 2015–2019**
Gross Regional Domestic Product at Current Market Prices by Industry (million rupiahs), 2015-2019

Lapangan Usaha/Industry		2015
(1)		(2)
A	Pertanian, Kehutanan, dan Perikanan/ <i>Agriculture, Forestry, and Fishing</i>	1 258 238,3
B	Pertambangan dan Penggalian/ <i>Mining and Quarrying</i>	466 675,4
C	Industri Pengolahan/ <i>Manufacturing</i>	335 529,3
D	Pengadaan Listrik dan Gas/ <i>Electricity and Gas</i>	735,1
E	Pengadaan Air; Pengelolaan Sampah, Limbah, dan Daur Ulang/ <i>Water Supply; Sewerage, Waste Management, and Remediation Activities</i>	1 757,8
F	Konstruksi/ <i>Construction</i>	436 524,3
G	Perdagangan Besar dan Eceran; Reparasi Mobil dan Sepeda Motor/ <i>Wholesale and Retail Trade; Repair of Motor Vehicles and Motorcycles</i>	334 882,5
H	Transportasi dan Pergudangan/ <i>Transportation and Storage</i>	63 393,1
I	Penyediaan Akomodasi dan Makan Minum/ <i>Accommodation and Food Service Activities</i>	64 501,0
J	Informasi dan Komunikasi/ <i>Information and Communication</i>	45 556,4
K	Jasa Keuangan dan Asuransi/ <i>Financial and Insurance Activities</i>	21 966,1
L	Real Estat/ <i>Real Estate Activities</i>	103 392,2
M,N	Jasa Perusahaan/ <i>Business Activities</i>	1 887,8
O	Administrasi Pemerintahan, Pertahanan, dan Jaminan Sosial Wajib/ <i>Public Administration and Defence; Compulsory Social Security</i>	230 050,5
P	Jasa Pendidikan/ <i>Education</i>	282 803,5
Q	Jasa Kesehatan dan Kegiatan Sosial/ <i>Human Health and Social Work Activities</i>	117 834,5
R,S,T,U	Jasa Lainnya/ <i>Other Services Activities</i>	11 697,4
Produk Domestik Regional Bruto/Gross Domestic Regional Product		3 777 425,2

Lanjutan Tabel/*Continued Table* 11.1

Lapangan Usaha/Industry		2016
	(1)	(3)
A	Pertanian, Kehutanan, dan Perikanan/ <i>Agriculture, Forestry, and Fishing</i>	1 368 093,1
B	Pertambangan dan Penggalian/ <i>Mining and Quarrying</i>	520 213,9
C	Industri Pengolahan/ <i>Manufacturing</i>	382 747,6
D	Pengadaan Listrik dan Gas/ <i>Electricity and Gas</i>	836,9
E	Pengadaan Air; Pengelolaan Sampah, Limbah, dan Daur Ulang/ <i>Water Supply; Sewerage, Waste Management, and Remediation Activities</i>	2 189,9
F	Konstruksi/ <i>Construction</i>	500 728,9
G	Perdagangan Besar dan Eceran; Reparasi Mobil dan Sepeda Motor/ <i>Wholesale and Retail Trade; Repair of Motor Vehicles and Motorcycles</i>	384 327,2
H	Transportasi dan Pergudangan/ <i>Transportation and Storage</i>	70 842,3
I	Penyediaan Akomodasi dan Makan Minum/ <i>Accommodation and Food Service Activities</i>	75 512,1
J	Informasi dan Komunikasi/ <i>Information and Communication</i>	48 964,1
K	Jasa Keuangan dan Asuransi/ <i>Financial and Insurance Activities</i>	23 352,1
L	Real Estat/ <i>Real Estate Activities</i>	118 847,1
M,N	Jasa Perusahaan/ <i>Business Activities</i>	2 114,7
O	Administrasi Pemerintahan, Pertahanan, dan Jaminan Sosial Wajib/ <i>Public Administration and Defence; Compulsory Social Security</i>	267 539,5
P	Jasa Pendidikan/ <i>Education</i>	320 049,8
Q	Jasa Kesehatan dan Kegiatan Sosial/ <i>Human Health and Social Work Activities</i>	134 891,2
R,S,T,U	Jasa Lainnya/ <i>Other Services Activities</i>	13 018,4
Produk Domestik Bruto/Gross Domestic Product		4 234 268,6

Lanjutan Tabel/*Continued Table* 11.1

Lapangan Usaha/Industry		2017
	(1)	(4)
A	Pertanian, Kehutanan, dan Perikanan/ <i>Agriculture, Forestry, and Fishing</i>	1 485 494,1
B	Pertambangan dan Penggalian/ <i>Mining and Quarrying</i>	578 103,4
C	Industri Pengolahan/ <i>Manufacturing</i>	415 336,0
D	Pengadaan Listrik dan Gas/ <i>Electricity and Gas</i>	971,6
E	Pengadaan Air; Pengelolaan Sampah, Limbah, dan Daur Ulang/ <i>Water Supply; Sewerage, Waste Management, and Remediation Activities</i>	2 279,9
F	Konstruksi/ <i>Construction</i>	571 728,9
G	Perdagangan Besar dan Eceran; Reparasi Mobil dan Sepeda Motor/ <i>Wholesale and Retail Trade; Repair of Motor Vehicles and Motorcycles</i>	436 023,7
H	Transportasi dan Pergudangan/ <i>Transportation and Storage</i>	80 757,2
I	Penyediaan Akomodasi dan Makan Minum/ <i>Accommodation and Food Service Activities</i>	83 118,5
J	Informasi dan Komunikasi/ <i>Information and Communication</i>	52 901,8
K	Jasa Keuangan dan Asuransi/ <i>Financial and Insurance Activities</i>	25 631,3
L	Real Estat/ <i>Real Estate Activities</i>	132 311,5
M,N	Jasa Perusahaan/ <i>Business Activities</i>	2 407,5
O	Administrasi Pemerintahan, Pertahanan, dan Jaminan Sosial Wajib/ <i>Public Administration and Defence; Compulsory Social Security</i>	304 321,7
P	Jasa Pendidikan/ <i>Education</i>	357 427,1
Q	Jasa Kesehatan dan Kegiatan Sosial/ <i>Human Health and Social Work Activities</i>	151 070,9
R,S,T,U	Jasa Lainnya/ <i>Other Services Activities</i>	14 494,1
Produk Domestik Bruto/Gross Domestic Product		4 694 379,0

Lanjutan Tabel/*Continued Table* 11.1

Lapangan Usaha/Industry		2018 *)
	(1)	(5)
A	Pertanian, Kehutanan, dan Perikanan/ <i>Agriculture, Forestry, and Fishing</i>	1 540 856,9
B	Pertambangan dan Penggalian/ <i>Mining and Quarrying</i>	614 471,3
C	Industri Pengolahan/ <i>Manufacturing</i>	464 486,7
D	Pengadaan Listrik dan Gas/ <i>Electricity and Gas</i>	1 114,4
E	Pengadaan Air; Pengelolaan Sampah, Limbah, dan Daur Ulang/ <i>Water Supply; Sewerage, Waste Management, and Remediation Activities</i>	2 611,2
F	Konstruksi/ <i>Construction</i>	651 739,6
G	Perdagangan Besar dan Eceran; Reparasi Mobil dan Sepeda Motor/ <i>Wholesale and Retail Trade; Repair of Motor Vehicles and Motorcycles</i>	514 544,8
H	Transportasi dan Pergudangan/ <i>Transportation and Storage</i>	93 112,3
I	Penyediaan Akomodasi dan Makan Minum/ <i>Accommodation and Food Service Activities</i>	93 322,5
J	Informasi dan Komunikasi/ <i>Information and Communication</i>	58 588,4
K	Jasa Keuangan dan Asuransi/ <i>Financial and Insurance Activities</i>	28 349,7
L	Real Estat/ <i>Real Estate Activities</i>	151 925,7
M,N	Jasa Perusahaan/ <i>Business Activities</i>	2 594,4
O	Administrasi Pemerintahan, Pertahanan, dan Jaminan Sosial Wajib/ <i>Public Administration and Defence; Compulsory Social Security</i>	347 984,5
P	Jasa Pendidikan/ <i>Education</i>	408 013,0
Q	Jasa Kesehatan dan Kegiatan Sosial/ <i>Human Health and Social Work Activities</i>	174 239,8
R,S,T,U	Jasa Lainnya/ <i>Other Services Activities</i>	16 461,3
Produk Domestik Bruto/Gross Domestic Product		5 164 416,5

Catatan/Note: *Angka sementara/*Preliminary Figures*
 *** Angka sangat sementara/*Very Preliminary Figures*

Lanjutan Tabel/Continued Table 11.1

Lapangan Usaha/Industry		2019**)
	(1)	(6)
A	Pertanian, Kehutanan, dan Perikanan/ <i>Agriculture, Forestry, and Fishing</i>	1 663 801,2
B	Pertambangan dan Penggalian/ <i>Mining and Quarrying</i>	699 482,2
C	Industri Pengolahan/ <i>Manufacturing</i>	501 514,9
D	Pengadaan Listrik dan Gas/ <i>Electricity and Gas</i>	1 306,8
E	Pengadaan Air; Pengelolaan Sampah, Limbah, dan Daur Ulang/ <i>Water Supply; Sewerage, Waste Management, and Remediation Activities</i>	2 891,6
F	Konstruksi/ <i>Construction</i>	756 586,7
G	Perdagangan Besar dan Eceran; Reparasi Mobil dan Sepeda Motor/ <i>Wholesale and Retail Trade; Repair of Motor Vehicles and Motorcycles</i>	574 812,8
H	Transportasi dan Pergudangan/ <i>Transportation and Storage</i>	106 844,8
I	Penyediaan Akomodasi dan Makan Minum/ <i>Accommodation and Food Service Activities</i>	106 619,2
J	Informasi dan Komunikasi/ <i>Information and Communication</i>	63 814,2
K	Jasa Keuangan dan Asuransi/ <i>Financial and Insurance Activities</i>	30 515,5
L	Real Estat/ <i>Real Estate Activities</i>	168 124,0
M,N	Jasa Perusahaan/ <i>Business Activities</i>	2 798,0
O	Administrasi Pemerintahan, Pertahanan, dan Jaminan Sosial Wajib/ <i>Public Administration and Defence; Compulsory Social Security</i>	391 196,9
P	Jasa Pendidikan/ <i>Education</i>	457 485,3
Q	Jasa Kesehatan dan Kegiatan Sosial/ <i>Human Health and Social Work Activities</i>	197 053,8
R,S,T,U	Jasa Lainnya/ <i>Other Services Activities</i>	18 154,4
Produk Domestik Bruto/Gross Domestic Product		5 743 002,3

Catatan/Note: *Angka sementara/*Preliminary Figures*

** Angka sangat sementara/*Very Preliminary Figures*

Sumber/Source: Diolah dari Hasil Sensus, Survei, dan Berbagai Sumber Lainnya/*Processed from Various Census, Surveys, and Others Sources*

Tabel
Table 11.2

Produk Domestik Regional Bruto Atas Dasar Harga Konstan 2010 Menurut Lapangan Usaha (jutaan rupiah), 2015-2019
Gross Regional Domestic Product at 2010 Constant Market Prices by Industry (million rupiahs), 2015-2019

Lapangan Usaha/Industry		2015
(1)		(2)
A	Pertanian, Kehutanan, dan Perikanan/ <i>Agriculture, Forestry, and Fishing</i>	920 619,7
B	Pertambangan dan Penggalian/ <i>Mining and Quarrying</i>	279 863,4
C	Industri Pengolahan/ <i>Manufacturing</i>	250 389,3
D	Pengadaan Listrik dan Gas/ <i>Electricity and Gas</i>	469,1
E	Pengadaan Air; Pengelolaan Sampah, Limbah, dan Daur Ulang/ <i>Water Supply; Sewerage, Waste Management, and Remediation Activities</i>	1 304,9
F	Konstruksi/ <i>Construction</i>	303 787,9
G	Perdagangan Besar dan Eceran; Reparasi Mobil dan Sepeda Motor/ <i>Wholesale and Retail Trade; Repair of Motor Vehicles and Motorcycles</i>	247 660,8
H	Transportasi dan Pergudangan/ <i>Transportation and Storage</i>	43 883,3
I	Penyediaan Akomodasi dan Makan Minum/ <i>Accommodation and Food Service Activities</i>	45 891,0
J	Informasi dan Komunikasi/ <i>Information and Communication</i>	41 603,9
K	Jasa Keuangan dan Asuransi/ <i>Financial and Insurance Activities</i>	16 868,8
L	Real Estat/ <i>Real Estate Activities</i>	70 707,4
M,N	Jasa Perusahaan/ <i>Business Activities</i>	1 302,3
O	Administrasi Pemerintahan, Pertahanan, dan Jaminan Sosial Wajib/ <i>Public Administration and Defence; Compulsory Social Security</i>	166 285,9
P	Jasa Pendidikan/ <i>Education</i>	196 563,5
Q	Jasa Kesehatan dan Kegiatan Sosial/ <i>Human Health and Social Work Activities</i>	82 967,3
R,S,T,U	Jasa Lainnya/ <i>Other Services Activities</i>	8 547,7
Produk Domestik Bruto/Gross Domestic Product		2 678 716,1

Lanjutan Tabel/Continued Table 11.2

Lapangan Usaha/Industry		2016
	(1)	(3)
A	Pertanian, Kehutanan, dan Perikanan/ <i>Agriculture, Forestry, and Fishing</i>	969 496,2
B	Pertambangan dan Penggalian/ <i>Mining and Quarrying</i>	311 182,2
C	Industri Pengolahan/ <i>Manufacturing</i>	267 182,2
D	Pengadaan Listrik dan Gas/ <i>Electricity and Gas</i>	517,0
E	Pengadaan Air; Pengelolaan Sampah, Limbah, dan Daur Ulang/ <i>Water Supply; Sewerage, Waste Management, and Remediation Activities</i>	1 479,7
F	Konstruksi/ <i>Construction</i>	331 704,8
G	Perdagangan Besar dan Eceran; Reparasi Mobil dan Sepeda Motor/ <i>Wholesale and Retail Trade; Repair of Motor Vehicles and Motorcycles</i>	267 010,8
H	Transportasi dan Pergudangan/ <i>Transportation and Storage</i>	46 896,5
I	Penyediaan Akomodasi dan Makan Minum/ <i>Accommodation and Food Service Activities</i>	49 329,1
J	Informasi dan Komunikasi/ <i>Information and Communication</i>	42 667,7
K	Jasa Keuangan dan Asuransi/ <i>Financial and Insurance Activities</i>	17 325,0
L	Real Estat/ <i>Real Estate Activities</i>	75 790,8
M,N	Jasa Perusahaan/ <i>Business Activities</i>	1 363,0
O	Administrasi Pemerintahan, Pertahanan, dan Jaminan Sosial Wajib/ <i>Public Administration and Defence; Compulsory Social Security</i>	180 927,3
P	Jasa Pendidikan/ <i>Education</i>	206 670,9
Q	Jasa Kesehatan dan Kegiatan Sosial/ <i>Human Health and Social Work Activities</i>	87 560,8
R,S,T,U	Jasa Lainnya/ <i>Other Services Activities</i>	9 086,0
Produk Domestik Bruto/Gross Domestic Product		2 866 190,0

Lanjutan Tabel/*Continued Table* 11.2

Lapangan Usaha/Industry		2017
	(1)	(4)
A	Pertanian, Kehutanan, dan Perikanan/ <i>Agriculture, Forestry, and Fishing</i>	1 027 587,8
B	Pertambangan dan Penggalian/ <i>Mining and Quarrying</i>	342 397,8
C	Industri Pengolahan/ <i>Manufacturing</i>	278 623,2
D	Pengadaan Listrik dan Gas/ <i>Electricity and Gas</i>	550,1
E	Pengadaan Air; Pengelolaan Sampah, Limbah, dan Daur Ulang/ <i>Water Supply; Sewerage, Waste Management, and Remediation Activities</i>	1 401,7
F	Konstruksi/ <i>Construction</i>	360 111,4
G	Perdagangan Besar dan Eceran; Reparasi Mobil dan Sepeda Motor/ <i>Wholesale and Retail Trade; Repair of Motor Vehicles and Motorcycles</i>	287 614,6
H	Transportasi dan Pergudangan/ <i>Transportation and Storage</i>	50 435,3
I	Penyediaan Akomodasi dan Makan Minum/ <i>Accommodation and Food Service Activities</i>	52 080,0
J	Informasi dan Komunikasi/ <i>Information and Communication</i>	43 789,0
K	Jasa Keuangan dan Asuransi/ <i>Financial and Insurance Activities</i>	17 911,1
L	Real Estat/ <i>Real Estate Activities</i>	79 616,1
M,N	Jasa Perusahaan/ <i>Business Activities</i>	1 423,8
O	Administrasi Pemerintahan, Pertahanan, dan Jaminan Sosial Wajib/ <i>Public Administration and Defence; Compulsory Social Security</i>	193 579,7
P	Jasa Pendidikan/ <i>Education</i>	217 398,8
Q	Jasa Kesehatan dan Kegiatan Sosial/ <i>Human Health and Social Work Activities</i>	92 232,6
R,S,T,U	Jasa Lainnya/ <i>Other Services Activities</i>	9 428,3
Produk Domestik Bruto/Gross Domestic Product		3 056 181,1

Lanjutan Tabel/Continued Table 11.2

Lapangan Usaha/Industry		2018*)
	(1)	(5)
A	Pertanian, Kehutanan, dan Perikanan/ <i>Agriculture, Forestry, and Fishing</i>	1 093 428,8
B	Pertambangan dan Penggalian/ <i>Mining and Quarrying</i>	350 857,4
C	Industri Pengolahan/ <i>Manufacturing</i>	306 246,0
D	Pengadaan Listrik dan Gas/ <i>Electricity and Gas</i>	594,4
E	Pengadaan Air; Pengelolaan Sampah, Limbah, dan Daur Ulang/ <i>Water Supply; Sewerage, Waste Management, and Remediation Activities</i>	1 489,8
F	Konstruksi/ <i>Construction</i>	377 738,6
G	Perdagangan Besar dan Eceran; Reparasi Mobil dan Sepeda Motor/ <i>Wholesale and Retail Trade; Repair of Motor Vehicles and Motorcycles</i>	317 620,6
H	Transportasi dan Pergudangan/ <i>Transportation and Storage</i>	54 660,2
I	Penyediaan Akomodasi dan Makan Minum/ <i>Accommodation and Food Service Activities</i>	55 923,6
J	Informasi dan Komunikasi/ <i>Information and Communication</i>	46 989,0
K	Jasa Keuangan dan Asuransi/ <i>Financial and Insurance Activities</i>	18 953,5
L	Real Estat/ <i>Real Estate Activities</i>	85 981,8
M,N	Jasa Perusahaan/ <i>Business Activities</i>	1 463,8
O	Administrasi Pemerintahan, Pertahanan, dan Jaminan Sosial Wajib/ <i>Public Administration and Defence; Compulsory Social Security</i>	208 304,0
P	Jasa Pendidikan/ <i>Education</i>	235 338,8
Q	Jasa Kesehatan dan Kegiatan Sosial/ <i>Human Health and Social Work Activities</i>	100 414,6
R,S,T,U	Jasa Lainnya/ <i>Other Services Activities</i>	10 124,5
Produk Domestik Bruto/Gross Domestic Product		3 266 129,5

Catatan/Note: *Angka sementara/Preliminary Figures
 ** Angka sangat sementara/Very Preliminary Figures

Lanjutan Tabel/*Continued Table* 11.2

Lapangan Usaha/Industry		2019**)
	(1)	(6)
A	Pertanian, Kehutanan, dan Perikanan/ <i>Agriculture, Forestry, and Fishing</i>	1 171 205,8
B	Pertambangan dan Penggalian/ <i>Mining and Quarrying</i>	377 314,4
C	Industri Pengolahan/ <i>Manufacturing</i>	323 073,6
D	Pengadaan Listrik dan Gas/ <i>Electricity and Gas</i>	682,2
E	Pengadaan Air; Pengelolaan Sampah, Limbah, dan Daur Ulang/ <i>Water Supply; Sewerage, Waste Management, and Remediation Activities</i>	1 590,9
F	Konstruksi/ <i>Construction</i>	414 934,0
G	Perdagangan Besar dan Eceran; Reparasi Mobil dan Sepeda Motor/ <i>Wholesale and Retail Trade; Repair of Motor Vehicles and Motorcycles</i>	337 342,9
H	Transportasi dan Pergudangan/ <i>Transportation and Storage</i>	58 708,2
I	Penyediaan Akomodasi dan Makan Minum/ <i>Accommodation and Food Service Activities</i>	59 915,1
J	Informasi dan Komunikasi/ <i>Information and Communication</i>	49 780,2
K	Jasa Keuangan dan Asuransi/ <i>Financial and Insurance Activities</i>	19 736,9
L	Real Estat/ <i>Real Estate Activities</i>	92 293,4
M,N	Jasa Perusahaan/ <i>Business Activities</i>	1 515,1
O	Administrasi Pemerintahan, Pertahanan, dan Jaminan Sosial Wajib/ <i>Public Administration and Defence; Compulsory Social Security</i>	225 748,0
P	Jasa Pendidikan/ <i>Education</i>	251 697,4
Q	Jasa Kesehatan dan Kegiatan Sosial/ <i>Human Health and Social Work Activities</i>	108 125,1
R,S,T,U	Jasa Lainnya/ <i>Other Services Activities</i>	10 725,1
Produk Domestik Bruto/Gross Domestic Product		3 504 388,4

Catatan/Note: *Angka sementara/*Preliminary Figures*

** Angka sangat sementara/*Very Preliminary Figures*

Sumber/Source: Diolah dari Hasil Sensus, Survei, dan Berbagai Sumber Lainnya/*Processed from Various Census, Surveys, and Others Sources*

Tabel
Table 11.3

Distribusi Persentase Produk Domestik Regional Bruto Atas Dasar Harga Berlaku Menurut Lapangan Usaha (persen), 2015-2019
Percentage Distribution of Gross Regional Domestic Product at Current Market Prices by Industry (percent), 2015-2019

Lapangan Usaha/Industry		2015
(1)		(2)
A	Pertanian, Kehutanan, dan Perikanan/ <i>Agriculture, Forestry, and Fishing</i>	33,31
B	Pertambangan dan Penggalian/ <i>Mining and Quarrying</i>	12,35
C	Industri Pengolahan/ <i>Manufacturing</i>	8,88
D	Pengadaan Listrik dan Gas/ <i>Electricity and Gas</i>	0,02
E	Pengadaan Air; Pengelolaan Sampah, Limbah, dan Daur Ulang/ <i>Water Supply; Sewerage, Waste Management, and Remediation Activities</i>	0,05
F	Konstruksi/ <i>Construction</i>	11,56
G	Perdagangan Besar dan Eceran; Reparasi Mobil dan Sepeda Motor/ <i>Wholesale and Retail Trade; Repair of Motor Vehicles and Motorcycles</i>	8,87
H	Transportasi dan Pergudangan/ <i>Transportation and Storage</i>	1,68
I	Penyediaan Akomodasi dan Makan Minum/ <i>Accommodation and Food Service Activities</i>	1,71
J	Informasi dan Komunikasi/ <i>Information and Communication</i>	1,21
K	Jasa Keuangan dan Asuransi/ <i>Financial and Insurance Activities</i>	0,58
L	Real Estat/ <i>Real Estate Activities</i>	2,74
M,N	Jasa Perusahaan/ <i>Business Activities</i>	0,05
O	Administrasi Pemerintahan, Pertahanan, dan Jaminan Sosial Wajib/ <i>Public Administration and Defence; Compulsory Social Security</i>	6,09
P	Jasa Pendidikan/ <i>Education</i>	7,49
Q	Jasa Kesehatan dan Kegiatan Sosial/ <i>Human Health and Social Work Activities</i>	3,12
R,S,T,U	Jasa Lainnya/ <i>Other Services Activities</i>	0,31
Produk Domestik Bruto/Gross Domestic Product		100,00

Lanjutan Tabel/*Continued Table* 11.3

Lapangan Usaha/Industry		2016
	(1)	(3)
A	Pertanian, Kehutanan, dan Perikanan/ <i>Agriculture, Forestry, and Fishing</i>	32,31
B	Pertambangan dan Penggalian/ <i>Mining and Quarrying</i>	12,29
C	Industri Pengolahan/ <i>Manufacturing</i>	9,04
D	Pengadaan Listrik dan Gas/ <i>Electricity and Gas</i>	0,02
E	Pengadaan Air; Pengelolaan Sampah, Limbah, dan Daur Ulang/ <i>Water Supply; Sewerage, Waste Management, and Remediation Activities</i>	0,05
F	Konstruksi/ <i>Construction</i>	11,83
G	Perdagangan Besar dan Eceran; Reparasi Mobil dan Sepeda Motor/ <i>Wholesale and Retail Trade; Repair of Motor Vehicles and Motorcycles</i>	9,08
H	Transportasi dan Pergudangan/ <i>Transportation and Storage</i>	1,67
I	Penyediaan Akomodasi dan Makan Minum/ <i>Accommodation and Food Service Activities</i>	1,78
J	Informasi dan Komunikasi/ <i>Information and Communication</i>	1,16
K	Jasa Keuangan dan Asuransi/ <i>Financial and Insurance Activities</i>	0,55
L	Real Estat/ <i>Real Estate Activities</i>	2,81
M,N	Jasa Perusahaan/ <i>Business Activities</i>	0,05
O	Administrasi Pemerintahan, Pertahanan, dan Jaminan Sosial Wajib/ <i>Public Administration and Defence; Compulsory Social Security</i>	6,32
P	Jasa Pendidikan/ <i>Education</i>	7,56
Q	Jasa Kesehatan dan Kegiatan Sosial/ <i>Human Health and Social Work Activities</i>	3,19
R,S,T,U	Jasa Lainnya/ <i>Other Services Activities</i>	0,31
Produk Domestik Bruto/Gross Domestic Product		100,00

Lanjutan Tabel/Continued Table 11.3

Lapangan Usaha/Industry		2017
	(1)	(4)
A	Pertanian, Kehutanan, dan Perikanan/ <i>Agriculture, Forestry, and Fishing</i>	31,64
B	Pertambangan dan Penggalian/ <i>Mining and Quarrying</i>	12,31
C	Industri Pengolahan/ <i>Manufacturing</i>	8,85
D	Pengadaan Listrik dan Gas/ <i>Electricity and Gas</i>	0,02
E	Pengadaan Air; Pengelolaan Sampah, Limbah, dan Daur Ulang/ <i>Water Supply; Sewerage, Waste Management, and Remediation Activities</i>	0,05
F	Konstruksi/ <i>Construction</i>	12,18
G	Perdagangan Besar dan Eceran; Reparasi Mobil dan Sepeda Motor/ <i>Wholesale and Retail Trade; Repair of Motor Vehicles and Motorcycles</i>	9,29
H	Transportasi dan Pergudangan/ <i>Transportation and Storage</i>	1,72
I	Penyediaan Akomodasi dan Makan Minum/ <i>Accommodation and Food Service Activities</i>	1,77
J	Informasi dan Komunikasi/ <i>Information and Communication</i>	1,13
K	Jasa Keuangan dan Asuransi/ <i>Financial and Insurance Activities</i>	0,55
L	Real Estat/ <i>Real Estate Activities</i>	2,82
M,N	Jasa Perusahaan/ <i>Business Activities</i>	0,05
O	Administrasi Pemerintahan, Pertahanan, dan Jaminan Sosial Wajib/ <i>Public Administration and Defence; Compulsory Social Security</i>	6,48
P	Jasa Pendidikan/ <i>Education</i>	7,61
Q	Jasa Kesehatan dan Kegiatan Sosial/ <i>Human Health and Social Work Activities</i>	3,22
R,S,T,U	Jasa Lainnya/ <i>Other Services Activities</i>	0,31
Produk Domestik Bruto/Gross Domestic Product		100,00

Lanjutan Tabel/*Continued Table* 11.3

Lapangan Usaha/Industry		2018*
	(1)	(5)
A	Pertanian, Kehutanan, dan Perikanan/ <i>Agriculture, Forestry, and Fishing</i>	29,84
B	Pertambangan dan Penggalian/ <i>Mining and Quarrying</i>	11,90
C	Industri Pengolahan/ <i>Manufacturing</i>	8,99
D	Pengadaan Listrik dan Gas/ <i>Electricity and Gas</i>	0,02
E	Pengadaan Air; Pengelolaan Sampah, Limbah, dan Daur Ulang/ <i>Water Supply; Sewerage, Waste Management, and Remediation Activities</i>	0,05
F	Konstruksi/ <i>Construction</i>	12,62
G	Perdagangan Besar dan Eceran; Reparasi Mobil dan Sepeda Motor/ <i>Wholesale and Retail Trade; Repair of Motor Vehicles and Motorcycles</i>	9,96
H	Transportasi dan Pergudangan/ <i>Transportation and Storage</i>	1,80
I	Penyediaan Akomodasi dan Makan Minum/ <i>Accommodation and Food Service Activities</i>	1,81
J	Informasi dan Komunikasi/ <i>Information and Communication</i>	1,13
K	Jasa Keuangan dan Asuransi/ <i>Financial and Insurance Activities</i>	0,55
L	Real Estat/ <i>Real Estate Activities</i>	2,94
M,N	Jasa Perusahaan/ <i>Business Activities</i>	0,05
O	Administrasi Pemerintahan, Pertahanan, dan Jaminan Sosial Wajib/ <i>Public Administration and Defence; Compulsory Social Security</i>	6,74
P	Jasa Pendidikan/ <i>Education</i>	7,90
Q	Jasa Kesehatan dan Kegiatan Sosial/ <i>Human Health and Social Work Activities</i>	3,37
R,S,T,U	Jasa Lainnya/ <i>Other Services Activities</i>	0,32
Produk Domestik Bruto/Gross Domestic Product		100,00

Catatan/Note: *Angka sementara/*Preliminary Figures*

** Angka sangat sementara/*Very Preliminary Figures*

Lanjutan Tabel/Continued Table 11.3

Lapangan Usaha/Industry		2019**)
(1)		(6)
A	Pertanian, Kehutanan, dan Perikanan/ <i>Agriculture, Forestry, and Fishing</i>	28,97
B	Pertambangan dan Penggalian/ <i>Mining and Quarrying</i>	12,18
C	Industri Pengolahan/ <i>Manufacturing</i>	8,73
D	Pengadaan Listrik dan Gas/ <i>Electricity and Gas</i>	0,02
E	Pengadaan Air; Pengelolaan Sampah, Limbah, dan Daur Ulang/ <i>Water Supply; Sewerage, Waste Management, and Remediation Activities</i>	0,05
F	Konstruksi/ <i>Construction</i>	13.17
G	Perdagangan Besar dan Eceran; Reparasi Mobil dan Sepeda Motor/ <i>Wholesale and Retail Trade; Repair of Motor Vehicles and Motorcycles</i>	10,01
H	Transportasi dan Pergudangan/ <i>Transportation and Storage</i>	1,86
I	Penyediaan Akomodasi dan Makan Minum/ <i>Accommodation and Food Service Activities</i>	1,86
J	Informasi dan Komunikasi/ <i>Information and Communication</i>	1,11
K	Jasa Keuangan dan Asuransi/ <i>Financial and Insurance Activities</i>	0,53
L	Real Estat/ <i>Real Estate Activities</i>	2,93
M,N	Jasa Perusahaan/ <i>Business Activities</i>	0,05
O	Administrasi Pemerintahan, Pertahanan, dan Jaminan Sosial Wajib/ <i>Public Administration and Defence; Compulsory Social Security</i>	6,81
P	Jasa Pendidikan/ <i>Education</i>	7,97
Q	Jasa Kesehatan dan Kegiatan Sosial/ <i>Human Health and Social Work Activities</i>	3,43
R,S,T,U	Jasa Lainnya/ <i>Other Services Activities</i>	0,32
Produk Domestik Bruto/Gross Domestic Product		100,00

Catatan/Note: *Angka sementara/*Preliminary Figures*

** Angka sangat sementara/*Very Preliminary Figures*

Sumber/Source: Diolah dari Hasil Sensus, Survei, dan Berbagai Sumber Lainnya/*Processed from Various Census, Surveys, and Others Sources*

Tabel
Table 11.4

Laju Pertumbuhan Produk Domestik Regional Bruto Atas Dasar Harga Konstan 2010 Menurut Lapangan Usaha (persen), 2016-2019
Growth Rate of Gross Regional Domestic Product at 2010 Constant Market Prices by Industry (percent), 2016-2019

Lapangan Usaha/Industry		2016
	(1)	(2)
A	Pertanian, Kehutanan, dan Perikanan/ <i>Agriculture, Forestry, and Fishing</i>	5,31
B	Pertambangan dan Penggalian/ <i>Mining and Quarrying</i>	11,19
C	Industri Pengolahan/ <i>Manufacturing</i>	6,71
D	Pengadaan Listrik dan Gas/ <i>Electricity and Gas</i>	10,21
E	Pengadaan Air; Pengelolaan Sampah, Limbah, dan Daur Ulang/ <i>Water Supply; Sewerage, Waste Management, and Remediation Activities</i>	13,39
F	Konstruksi/ <i>Construction</i>	9,19
G	Perdagangan Besar dan Eceran; Reparasi Mobil dan Sepeda Motor/ <i>Wholesale and Retail Trade; Repair of Motor Vehicles and Motorcycles</i>	7,81
H	Transportasi dan Pergudangan/ <i>Transportation and Storage</i>	6,87
I	Penyediaan Akomodasi dan Makan Minum/ <i>Accommodation and Food Service Activities</i>	7,49
J	Informasi dan Komunikasi/ <i>Information and Communication</i>	2,56
K	Jasa Keuangan dan Asuransi/ <i>Financial and Insurance Activities</i>	2,70
L	Real Estat/ <i>Real Estate Activities</i>	7,19
M,N	Jasa Perusahaan/ <i>Business Activities</i>	4,66
O	Administrasi Pemerintahan, Pertahanan, dan Jaminan Sosial Wajib/ <i>Public Administration and Defence; Compulsory Social Security</i>	8,80
P	Jasa Pendidikan/ <i>Education</i>	5,14
Q	Jasa Kesehatan dan Kegiatan Sosial/ <i>Human Health and Social Work Activities</i>	5,54
R,S,T,U	Jasa Lainnya/ <i>Other Services Activities</i>	6,30
Produk Domestik Bruto/Gross Domestic Product		7,00

Lanjutan Tabel/*Continued Table 11.4*

Lapangan Usaha/Industry		2017
	(1)	(3)
A	Pertanian, Kehutanan, dan Perikanan/ <i>Agriculture, Forestry, and Fishing</i>	5,99
B	Pertambangan dan Penggalian/ <i>Mining and Quarrying</i>	10,03
C	Industri Pengolahan/ <i>Manufacturing</i>	4,28
D	Pengadaan Listrik dan Gas/ <i>Electricity and Gas</i>	6,39
E	Pengadaan Air; Pengelolaan Sampah, Limbah, dan Daur Ulang/ <i>Water Supply; Sewerage, Waste Management, and Remediation Activities</i>	-5,27
F	Konstruksi/ <i>Construction</i>	8,56
G	Perdagangan Besar dan Eceran; Reparasi Mobil dan Sepeda Motor/ <i>Wholesale and Retail Trade; Repair of Motor Vehicles and Motorcycles</i>	7,72
H	Transportasi dan Pergudangan/ <i>Transportation and Storage</i>	7,55
I	Penyediaan Akomodasi dan Makan Minum/ <i>Accommodation and Food Service Activities</i>	5,58
J	Informasi dan Komunikasi/ <i>Information and Communication</i>	2,63
K	Jasa Keuangan dan Asuransi/ <i>Financial and Insurance Activities</i>	3,38
L	Real Estat/ <i>Real Estate Activities</i>	5,05
M,N	Jasa Perusahaan/ <i>Business Activities</i>	4,46
O	Administrasi Pemerintahan, Pertahanan, dan Jaminan Sosial Wajib/ <i>Public Administration and Defence; Compulsory Social Security</i>	6,99
P	Jasa Pendidikan/ <i>Education</i>	5,19
Q	Jasa Kesehatan dan Kegiatan Sosial/ <i>Human Health and Social Work Activities</i>	5,34
R,S,T,U	Jasa Lainnya/ <i>Other Services Activities</i>	3,77
Produk Domestik Bruto/Gross Domestic Product		6,63

Lanjutan Tabel/*Continued Table 11.4*

Lapangan Usaha/Industry		2018 *)
	(1)	(4)
A	Pertanian, Kehutanan, dan Perikanan/ <i>Agriculture, Forestry, and Fishing</i>	6,64
B	Pertambangan dan Penggalian/ <i>Mining and Quarrying</i>	2,47
C	Industri Pengolahan/ <i>Manufacturing</i>	9,91
D	Pengadaan Listrik dan Gas/ <i>Electricity and Gas</i>	8,07
E	Pengadaan Air; Pengelolaan Sampah, Limbah, dan Daur Ulang/ <i>Water Supply; Sewerage, Waste Management, and Remediation Activities</i>	6,28
F	Konstruksi/ <i>Construction</i>	4,89
G	Perdagangan Besar dan Eceran; Reparasi Mobil dan Sepeda Motor/ <i>Wholesale and Retail Trade; Repair of Motor Vehicles and Motorcycles</i>	10,43
H	Transportasi dan Pergudangan/ <i>Transportation and Storage</i>	8,38
I	Penyediaan Akomodasi dan Makan Minum/ <i>Accommodation and Food Service Activities</i>	7,38
J	Informasi dan Komunikasi/ <i>Information and Communication</i>	7,31
K	Jasa Keuangan dan Asuransi/ <i>Financial and Insurance Activities</i>	5,82
L	Real Estat/ <i>Real Estate Activities</i>	8,00
M,N	Jasa Perusahaan/ <i>Business Activities</i>	2,81
O	Administrasi Pemerintahan, Pertahanan, dan Jaminan Sosial Wajib/ <i>Public Administration and Defence; Compulsory Social Security</i>	7,61
P	Jasa Pendidikan/ <i>Education</i>	8,25
Q	Jasa Kesehatan dan Kegiatan Sosial/ <i>Human Health and Social Work Activities</i>	8,87
R,S,T,U	Jasa Lainnya/ <i>Other Services Activities</i>	7,38
Produk Domestik Bruto/Gross Domestic Product		6,87

Catatan/Note: *Angka sementara/*Preliminary Figures*

** Angka sangat sementara/*Very Preliminary Figures*

Lanjutan Tabel/Continued Table 11.4

Lapangan Usaha/Industry		2019**)
	(1)	(5)
A	Pertanian, Kehutanan, dan Perikanan/ <i>Agriculture, Forestry, and Fishing</i>	7,11
B	Pertambangan dan Penggalian/ <i>Mining and Quarrying</i>	7,54
C	Industri Pengolahan/ <i>Manufacturing</i>	5,49
D	Pengadaan Listrik dan Gas/ <i>Electricity and Gas</i>	14,76
E	Pengadaan Air; Pengelolaan Sampah, Limbah, dan Daur Ulang/ <i>Water Supply; Sewerage, Waste Management, and Remediation Activities</i>	6,79
F	Konstruksi/ <i>Construction</i>	9,85
G	Perdagangan Besar dan Eceran; Reparasi Mobil dan Sepeda Motor/ <i>Wholesale and Retail Trade; Repair of Motor Vehicles and Motorcycles</i>	6,21
H	Transportasi dan Pergudangan/ <i>Transportation and Storage</i>	7,41
I	Penyediaan Akomodasi dan Makan Minum/ <i>Accommodation and Food Service Activities</i>	7,14
J	Informasi dan Komunikasi/ <i>Information and Communication</i>	5,94
K	Jasa Keuangan dan Asuransi/ <i>Financial and Insurance Activities</i>	4,13
L	Real Estat/ <i>Real Estate Activities</i>	7,34
M,N	Jasa Perusahaan/ <i>Business Activities</i>	3,50
O	Administrasi Pemerintahan, Pertahanan, dan Jaminan Sosial Wajib/ <i>Public Administration and Defence; Compulsory Social Security</i>	8,37
P	Jasa Pendidikan/ <i>Education</i>	6,95
Q	Jasa Kesehatan dan Kegiatan Sosial/ <i>Human Health and Social Work Activities</i>	7,68
R,S,T,U	Jasa Lainnya/ <i>Other Services Activities</i>	5,93
Produk Domestik Bruto/Gross Domestic Product		7,29

Catatan/Note: *Angka sementara/*Preliminary Figures*

** Angka sangat sementara/*Very Preliminary Figures*

Sumber/Source: Diolah dari Hasil Sensus, Survei, dan Berbagai Sumber Lainnya/*Processed from Various Census, Surveys, and Others Sources*

Tabel
Table 11.5

Produk Domestik Regional Bruto Atas Dasar Harga Berlaku Menurut Jenis Pengeluaran di Kabupaten Gunung Mas (jutaan rupiah), 2015–2019
Gross Regional Domestic Product at Current Market Prices by Type of Expenditure in Gunung Mas Regency (million rupiahs), 2015–2019

Jenis Pengeluaran Type of Expenditure	2015	2016	2017	2018*	2019**
(1)	(2)	(3)	(4)	(5)	(6)
Pengeluaran Konsumsi Rumah Tangga <i>Household Consumption Expenditure</i>	2 099 540,7	2 335 132,7	2 568 005,4	2 777 749,9	3 038 444,1
Pengeluaran Konsumsi LNPRT <i>NPISH Consumption Expenditure</i>	73 059,1	80 537,3	87 336,3	101 297,7	113 708,3
Pengeluaran Konsumsi Pemerintah <i>Government Consumption Expenditure</i>	6 661 876,4	694 844,0	740 066,0	786 779	842 772,7
Pembentukan Modal Tetap Bruto <i>Gross Fixed Capital Formation</i>	2 193 321,1	2 424 762,3	2 602 170,3	2 840 944,9	3 176 451,0
Perubahan Inventori <i>Changes in Inventories</i>	92 758,1	86 409,9	418 028,7	500 683,0	630 301,1
Ekspor Barang dan Jasa/ <i>Exports of Goods and Services</i>	2 137 431,0	2 447 277,9	2 649 045,7	2 924 147,9	3 229 537,5
Dikurangi: Impor Barang dan Jasa <i>Less: Import of Goods and Services</i>	3 480 561,2	3 834 795,4	4 379 273,5	4 767 186,0	5 288 212,3
Produk Domestik Regional Bruto/<i>Gross Regional Domestic Product</i>	3 777 425,2	4 234 268,6	4 694 379,0	5 164 416,5	5 743 002,3

Catatan/Note: *Angka sementara/*Preliminary Figures*

** Angka sangat sementara/*Very Preliminary Figures*

Sumber/Source: Diolah dari Hasil Sensus, Survei, dan Berbagai Sumber Lainnya/*Processed from Various Census, Surveys, and Others Sources*

Tabel
Table 11.6

Produk Domestik Regional Bruto Atas Dasar Harga Konstan 2010 Menurut Jenis Pengeluaran di Kabupaten Gunung Mas (jutaan rupiah), 2015–2019
Gross Regional Domestic Product at 2010 Constant Market Prices by Type of Expenditure in Gunung Mas Regency (million rupiahs), 2015–2019

Jenis Pengeluaran Type of Expenditure	2015	2016	2017	2018*	2019**
(1)	(2)	(3)	(4)	(5)	(6)
Pengeluaran Konsumsi Rumah Tangga <i>Household Consumption Expenditure</i>	1 563 267,3	1 640 332,5	1 707 089,9	1 812 932,9	1 878 220,7
Pengeluaran Konsumsi LNPRT <i>NPISH Consumption Expenditure</i>	54 811,5	57 596,8	61 713,2	67 533,3	72 833,0
Pengeluaran Konsumsi Pemerintah <i>Government Consumption Expenditure</i>	484 501,5	490 038,4	508 882,6	529 221,7	554 952,5
Pembentukan Modal Tetap Bruto <i>Gross Fixed Capital Formation</i>	1 524 519,1	1 645 367,1	1 718 850,0	1 832 332,7	1 989 216,2
Perubahan Inventori <i>Changes in Inventories</i>	32 215,9	30 515,1	152 056,6	177 686,7	204 365,6
Ekspor Barang dan Jasa/ <i>Exports of Goods and Services</i>	1 822 540,7	1 986 259,8	2 106 858,5	2 267 871,0	2 397 827,7
Dikurangi: Impor Barang dan Jasa <i>Less: Import of Goods and Services</i>	2 803 139,8	2 983 919,8	3 199 269,9	3 421 448,8	3 593 027,4
Produk Domestik Regional Bruto/<i>Gross Regional Domestic Product</i>	2 678 716,1	2 866 190,0	3 056 181,1	3 266 129,5	3 504 388,4

Catatan/Note: *Angka sementara/*Preliminary Figures*

** Angka sangat sementara/*Very Preliminary Figures*

Sumber/Source: Diolah dari Hasil Sensus, Survei, dan Berbagai Sumber Lainnya/*Processed from Various Census, Surveys, and Others Sources*

Tabel
Table 11.7

Laju Pertumbuhan Produk Domestik Regional Bruto Atas Dasar Harga Konstan 2010 Menurut Jenis Pengeluaran di Kabupaten Gunung Mas (persen), 2015–2019
Growth Rate of Gross Regional Domestic Product at 2010 Constant Market Prices by Type of Expenditure in Gunung Mas Regency (percent), 2015–2019

Jenis Pengeluaran Type of Expenditure	2015	2016	2017	2018*	2019**
(1)	(2)	(3)	(4)	(5)	(6)
Pengeluaran Konsumsi Rumah Tangga <i>Household Consumption Expenditure</i>	3,61	4,93	4,07	6,20	3,60
Pengeluaran Konsumsi LNPR <i>NPISH Consumption Expenditure</i>	6,49	5,08	7,15	9,43	7,85
Pengeluaran Konsumsi Pemerintah <i>Government Consumption Expenditure</i>	14,05	1,14	3,85	4,00	4,86
Pembentukan Modal Tetap Bruto <i>Gross Fixed Capital Formation</i>	7,27	7,93	4,47	6,60	8,56
Perubahan Inventori <i>Changes in Inventories</i>	-	-	-	-	-
Ekspor Barang dan Jasa/ <i>Exports of Goods and Services</i>	8,35	8,98	6,07	7,64	5,73
Dikurangi: Impor Barang dan Jasa <i>Less: Import of Goods and Services</i>	6,78	6,45	7,22	6,94	5,01
Produk Domestik Regional Bruto/<i>Gross Regional Domestic Product</i>	6,96	7,00	6,63	6,87	7,29

Catatan/Note: *Angka sementara/*Preliminary Figures*

** Angka sangat sementara/*Very Preliminary Figures*

Sumber/Source: Diolah dari Hasil Sensus, Survei, dan Berbagai Sumber Lainnya/*Processed from Various Census, Surveys, and Others Sources*

Tabel
Table 11.8

Distribusi Produk Domestik Regional Bruto Atas Dasar Harga Berlaku Menurut Jenis Pengeluaran di Kabupaten Gunung Mas (persen), 2015–2019
Distribution of Gross Regional Domestic Product at Current Market Prices by Type of Expenditure in Gunung Mas Regency (percent), 2015–2019

Jenis Pengeluaran Type of Expenditure	2015	2016	2017	2018*	2019**
(1)	(2)	(3)	(4)	(5)	(6)
Pengeluaran Konsumsi Rumah Tangga <i>Household Consumption Expenditure</i>	55,58	55,15	54,70	53,79	52,91
Pengeluaran Konsumsi LNPRT <i>NPISH Consumption Expenditure</i>	1,93	1,90	1,86	1,96	1,98
Pengeluaran Konsumsi Pemerintah <i>Government Consumption Expenditure</i>	17,52	16,41	15,76	15,23	14,67
Pembentukan Modal Tetap Bruto <i>Gross Fixed Capital Formation</i>	58,06	57,27	55,43	55,01	55,31
Perubahan Inventori <i>Changes in Inventories</i>	2,46	2,04	8,90	9,69	10,98
Ekspor Barang dan Jasa/ <i>Exports of Goods and Services</i>	56,58	57,80	56,43	56,62	56,23
Dikurangi: Impor Barang dan Jasa <i>Less: Import of Goods and Services</i>	92,14	90,57	93,10	92,31	92,08
Produk Domestik Regional Bruto/<i>Gross Regional Domestic Product</i>	100,00	100,00	100,00	100,00	100,00

Catatan/Note: *Angka sementara/*Preliminary Figures*

** Angka sangat sementara/*Very Preliminary Figures*

Sumber/Source: Diolah dari Hasil Sensus, Survei, dan Berbagai Sumber Lainnya/*Processed from Various Census, Surveys, and Others Sources*

Tabel
Table 11.9

Laju Implisit Produk Domestik Regional Bruto Menurut Jenis Pengeluaran di Kabupaten Gunung Mas (persen), 2015–2019
Implicit Growth Rate of Gross Regional Domestic Product by Type of Expenditure in Gunung Mas Regency (percent), 2015–2019

Jenis Pengeluaran Type of Expenditure	2015	2016	2017	2018*	2019**
(1)	(2)	(3)	(4)	(5)	(6)
Pengeluaran Konsumsi Rumah Tangga <i>Household Consumption Expenditure</i>	5,03	6,00	5,67	1,85	5,58
Pengeluaran Konsumsi LNPRT <i>NPISH Consumption Expenditure</i>	3,42	4,90	1,21	5,99	4,08
Pengeluaran Konsumsi Pemerintah <i>Government Consumption Expenditure</i>	6,79	3,79	2,56	2,23	2,15
Pembentukan Modal Tetap Bruto <i>Gross Fixed Capital Formation</i>	3,36	2,43	2,73	2,41	2,99
Perubahan Inventori <i>Changes in Inventories</i>	11,16	(1,65)	(2,92)	2,50	9,45
Ekspor Barang dan Jasa/ <i>Exports of Goods and Services</i>	3,79	5,06	2,04	2,55	4,46
Dikurangi: Impor Barang dan Jasa <i>Less: Import of Goods and Services</i>	3,59	3,50	6,29	2,00	5,63
Produk Domestik Regional Bruto/<i>Gross Regional Domestic Product</i>	4,54	4,76	3,97	2,94	3,64

Catatan/Note: *Angka sementara/*Preliminary Figures*

** Angka sangat sementara/*Very Preliminary Figures*

Sumber/Source: Diolah dari Hasil Sensus, Survei, dan Berbagai Sumber Lainnya/*Processed from Various Census, Surveys, and Others Sources*

12

**PERBANDINGAN ANTAR KABUPATEN/KOTA
REGENCY/MUNICIPAL COMPARISON**

2019



BPS Kota
Palangka Raya

80,71

BPS Kabupaten
Gunung Mas

70,65

BPS Kabupaten
Murung Raya

67,89

**Indeks Pembangunan Manusia (IPM) Kabupaten
Gunung Mas meningkat 0,42 dibanding IPM 2018**

*Human Development Index of Gunung Mas Regency increased 0,42
of IPM 2018*



PENJELASAN TEKNIS

- 1. Sumber data** yang digunakan dalam bab ini berasal dari Badan Pusat Statistik Provinsi Kalimantan Tengah.

Keterbandingan kondisi sosial-ekonomi antar wilayah diperlukan untuk mengetahui potensi unggulan antara satu wilayah dengan yang lainnya, untuk pembangunan yang efektif, efisien, dan merata.

- 2. Penghitungan statistik neraca regional** yang digunakan di sini mengikuti buku petunjuk yang diterbitkan oleh Perserikatan Bangsa Bangsa yang dikenal sebagai "Sistem Neraca Nasional". Namun, penerapan statistik neraca regional tersebut telah disesuaikan dengan kondisi sosial ekonomi Kalimantan Tengah.

- 3. Produk Domestik Regional Bruto (PDRB)** pada tingkat regional (provinsi) menggambarkan kemampuan suatu wilayah untuk menciptakan output (nilai tambah) pada suatu waktu tertentu. Untuk menyusun PDRB digunakan 2 pendekatan yaitu Lapangan Usaha dan Pengeluaran. PDRB dari sisi lapangan usaha merupakan penjumlahan seluruh komponen nilai tambah bruto yang mampu diciptakan oleh sektor-sektor ekonomi atas berbagai aktivitas

TECHNICAL NOTES

- 1. Source of data** used in this chapter comes from the BPS Statistics Indonesia Kalimantan Tengah Province.

Comparison of socio-economic conditions between regions is needed to find out the superior potential between one region and another, for an effective, efficient and equitable development

- 2. Calculation of regional accounts statistics** which is used here follows the user guide published by the United Nations known as the "System of National Accounts". However, the application of regional account statistics has been adjusted to the socio-economic conditions of Kalimantan Tengah.

- 3. Gross Regional Domestic Product (GRDP)** at the regional level (provinces) is the basic measure of the value added arising from economic. To compile these statistics, two approaches have been used, i.e. "production approach" and "expenditure approach". The first approach is to measure value added produced by various kinds of economic activities, while the second approach is to measure final uses of the country's output. In other words, GRDP is the sum of total value added produced

produksinya. Sedangkan dari sisi penggunaan menjelaskan tentang penggunaan dari nilai tambah tersebut.

by all economic industries (activities) and the way of using it.

4. **Penduduk miskin** adalah penduduk yang memiliki rata-rata pengeluaran per kapita per bulan di bawah Garis Kemiskinan.
 5. **Indeks Pembangunan Manusia (IPM)** adalah ukuran ringkas rata-rata capaian/keberhasilan dimensi utama pembangunan manusia yaitu: umur panjang dan hidup sehat, mempunyai pengetahuan, dan memiliki standar hidup yang layak.
 6. **Indeks Kemahalan Konstruksi (IKK)** merupakan indeks harga yang menggambarkan tingkat kemahalan konstruksi suatu kabupaten/kota dibandingkan kota acuan, yaitu Kota Surabaya. Data IKK diperoleh dari hasil Survei Harga Kemahalan Konstruksi, sewa alat berat, dan upah jasa konstruksi yang dilaksanakan di seluruh kabupaten/kota di Indonesia.
 7. **Upah Minimum** adalah upah terendah (termasuk tunjangan teratur tetapi tidak termasuk upah lembur) yang dibayarkan kepada karyawan (per jenis jabatan/pekerjaan).
4. **Poor person** is a person whose expenditure per capita per month is below the poverty line.
 5. **The Human Development Index (HDI)** is a summary measure of average in key dimension of human development: a long and healthy life, being knowledgeable, and have decent standard of living.
 6. **Construction Expense Index (IKK)** is a price index that illustrates the level of expensiveness of construction of a regency / city compared to the reference city, namely Surabaya City. IKK data were obtained from the results of the Construction Cost Price Survey, rental of heavy equipment, and construction service wages which were carried out in all districts / cities in Indonesia.
 7. **The Minimum Wage** is the lowest wage (includes regular benefits but does not include overtime pay) paid to employees (per position / job).

ULASAN

Provinsi Kalimantan Tengah merupakan provinsi dengan luas wilayah terbesar kedua setelah Provinsi Papua. Persentase luas Provinsi Kalimantan Tengah terhadap luas Indonesia sebesar 8,02 persen. Kalimantan tengah terbagi dalam 13 kabupaten dan 1 kota madya.

Secara keseluruhan jumlah penduduk di Provinsi Kalimantan Tengah sebesar 2.714.859 jiwa atau mengalami penambahan sebesar 2,26 persen sejak tahun 2010. Kabupaten dengan jumlah penduduk terbanyak berada di Kabupaten Kotawaringin Timur yaitu sebesar 17% dari total keseluruhan penduduk Kalimantan Tengah. Jumlah penduduk Kabupaten Gunung Mas merupakan ketiga dengan penduduk paling sedikit se-Provinsi Kalimantan Tengah setelah Kabupaten Sukamara di posisi pertama dan Kabupaten Lamandau di posisi kedua.

Dalam bidang ekonomi, pada tahun 2019 tercatat bahwa PDRB Provinsi Kalimantan Tengah mengalami laju pertumbuhan sebesar 6,16 persen atau mengalami percepatan sebesar 0,51 persen dibanding tahun sebelumnya.

Jumlah penduduk miskin di Provinsi Kalimantan Tengah sebanyak 134,59 ribu jiwa dengan jumlah terbesarnya ada di kabupaten Kotawaringin Timur yaitu 27,38 juta jiwa. Jumlah penduduk miskin Provinsi Kalimantan Tengah tahun

DESCRIPTION

Kalimantan Tengah Province is the province with the second largest area after Papua Province. The percentage area of Kalimantan Tengah Province is 8.02 percent for the total area of Indonesia. Kalimantan Tengah Province is divided into 13 regencies and one municipality.

The number of population in Kalimantan Tengah Province amounted to 2,714,859 or increased 2.26 percent since 2010. The highest number of population in Kotawaringin Timur Regency is 17% of the total population of Kalimantan Tengah. The population of Gunung Mas Regency is the third with the least population in Central Kalimantan Province after Sukamara Regency in the first position and Lamandau Regency in the second position.

In the economic field, in 2019 it was noted that GRDP of Kalimantan Tengah Province experienced a growth rate of 6.16 percent or accelerated by 0.51 percent compare to the previous year.

The number of poor people in Kalimantan Tengah Province is 134.59 thousand people with the largest number in Kotawaringin Timur Regency which is 27,38 million people. The number of poor people in Kalimantan Tengah Province in 2019 fell from 136.93 million in the

2019 mengalami penurunan dari tahun sebelumnya yaitu 136,93 juta jiwa. Untuk Kabupaten Gunung Mas memiliki persentase penduduk miskin sebesar 4,91 persen dari jumlah penduduk, 7 poin lebih kecil dari persentase penduduk miskin se Provinsi Kalimantan Tengah. Mereka yang di kategorikan penduduk miskin di Kabupaten Gunung Mas memiliki rata-rata pengeluaran per kapita perbulan dibawah 403.045.

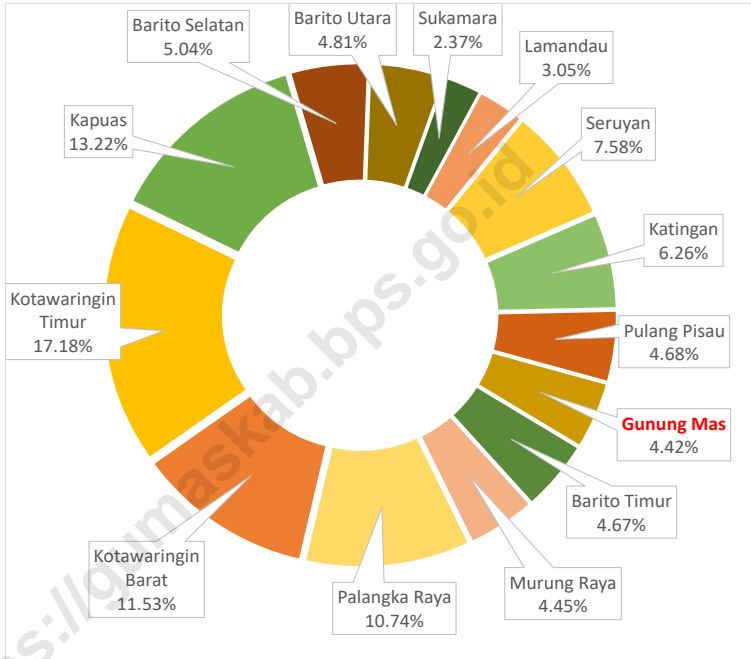
Indeks Pembangunan Manusia (IPM) Provinsi Kalimantan Tengah pada tahun 2019 sebesar 70,91 atau meningkat 0,49 poin dibandingkan dengan tahun sebelumnya. Kabupaten/Kota dengan IPM tertinggi adalah Kota Pangka Raya sebesar 80,77, sedangkan terendah adalah Kabupaten Seruyan sebesar 67,95. Sedangkan Kabupaten Gunung Mas dengan IPM 70,65 berada di peringkat 5 dari 14 kabupaten / kota di Kalimantan Tengah dengan IPM tergolong kategori sedang .

previous year. For Gunung Mas Regency it has a percentage of poor population of 4.91 percent of the total population, 7 points smaller than the percentage of poor population in Central Kalimantan Province. Those categorized as poor people in Gunung Mas Regency have an average monthly per capita expenditure below 403,045.

Human Development Index/HDI of Kalimantan Tengah Province in 2019 was 70.91 or increased by 0.49 points compared to the previous year. Regency/ Municipality with the highest HDI is the City of Palangkaraya that is equal to 80.77 while the lowest is Seruyan Regency of 67.95. While Gunung Mas Regency with HDI 70.65 is ranked 5th out of 14 regencies / municipalities in Central Kalimantan with HDI classified as medium category.

Gambar 12.1
Figures

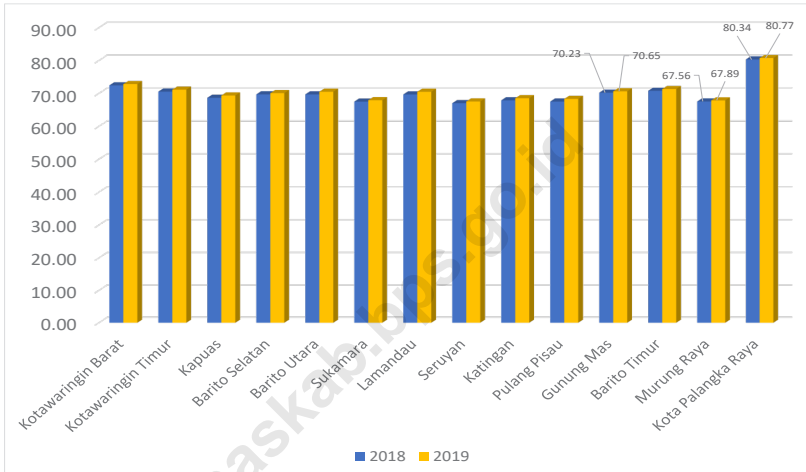
Persentase Penduduk Menurut Kabupaten/Kota di Provinsi Kalimantan Tengah, 2019
Percentage of Population by Regency/Municipality in Kalimantan Tengah Province, 2019



Sumber/Source: Proyeksi Penduduk Kabupaten/Kota Provinsi Kalimantan Tengah, 2010–2020/*Kalimantan Tengah Population Projection by Regency/Municipality, 2010–2020*

Gambar 12.2
Figures

Indeks Pembangunan Manusia (IPM) Menurut Kabupaten/Kota di Provinsi Kalimantan Tengah, 2018-2019
Human Development Index (HDI) by Regency/ Municipality in Kalimantan Tengah Province, 2018-2019



Sumber/Source: Diolah dari Hasil Sensus, Survei, dan Berbagai Sumber Lainnya/Processed from Various Census, Surveys, and Others Sources

Tabel 12.1 Luas Daerah Menurut Kabupaten/Kota di Provinsi Kalimantan Tengah (Km²), 2019
Table Total Area by Regency/Municipality in Kalimantan Tengah Province (Square.Km), 2019

Kabupaten/Kota Regency/Municipality	Luas Wilayah Area	Ibukota Capital City
(1)	(2)	(3)
Kotawaringin Barat	10 759,00	Pangkalan Bun
Kotawaringin Timur	16 796,00	Sampit
Kapuas	14 999,00	Kuala Kapuas
Barito Selatan	8 830,00	Buntok
Barito Utara	8 300,00	Muara Teweh
Sukamara	3 827,00	Sukamara
Lamandau	6 414,00	Nanga Bulik
Seruyan	16 404,00	Kuala Pembuang
Katingan	17 500,00	Kasongan
Pulang Pisau	8 997,00	Pulang Pisau
Gunung Mas	10 804,00	Kuala Kurun
Barito Timur	3 834,00	Tamiyang Layang
Murung Raya	23 700,00	Puruk Cahu
Palangka Raya	2 399,50	Palangka Raya
Kalimantan Tengah	153 564,50	

Catatan/Note: ¹ Berdasarkan Undang-Undang Nomor 5 Tahun 2002 dan Permendagri RI No. 137 Tahun 2017/Based on Law No. 5 of 2002 and Regulation of the Minister of Home Affairs RI Number 137 on 2017

Sumber/Source: Badan Pusat Statistik Provinsi Kalimantan Tengah/Central Bureau of Statistics of Kalimantan Tengah Province

Tabel 12.2 Jumlah Penduduk Menurut Kabupaten/Kota di Provinsi Kalimantan Tengah, 2014-2019
Table Population by Regency/Municipality in Kalimantan Tengah Province, 2014-2019

Kabupaten/Kota Regency/Municipality	2015	2016	2017	2018	2019
(1)	(2)	(3)	(4)	(5)	(6)
Kotawaringin Barat	278 141	286 714	295 349	304 082	312 911
Kotawaringin Timur	426 176	436 276	446 094	456 409	466 366
Kapuas	348 049	351 043	353 844	356 382	358 820
Barito Selatan	131 987	133 304	134 543	135 736	136 796
Barito Utara	127 479	128 400	129 287	130 019	130 713
Sukamara	55 321	57 504	59 775	62 044	64 342
Lamandau	73 975	76 160	78 341	80 512	82 680
Seruyan	174 859	182 307	189 975	197 839	205 880
Katingan	160 305	162 837	165 306	167 706	169 997
Pulang Pisau	124 845	125 484	126 181	126 657	127 118
Gunung Mas	109 947	112 484	115 054	117 457	119 910
Barito Timur	113 696	116 946	120 254	123 557	126 874
Murung Raya	110 390	112 976	115 604	118 197	120 785
Palangka Raya	259 865	267 757	275 667	283 612	291 667
Kalimantan Tengah	2 495 035	2 550 192	2 605 274	2 660 209	2 714 859

Sumber/Source: Proyeksi Penduduk Kabupaten/Kota Provinsi Kalimantan Tengah, 2010–2020/Kalimantan Tengah Population Projection by Regency/Municipality, 2010–2020

Tabel 12.3 Jumlah Penduduk Menurut Jenis Kelamin, Rasio Jenis Kelamin, dan Rumah Tangga per Kabupaten/Kota di Provinsi Kalimantan Tengah, 2019
Population by Sex, Sex Ratio, and Household by Regency/Municipality in Kalimantan Tengah Province, 2019

Kabupaten/kota <i>Regency/Municipality</i>	Jenis Kelamin <i>Sex</i>			Rasio Jenis Kelamin <i>Sex Ratio</i>
	Laki-laki <i>Male</i>	Perempuan <i>Female</i>	Jumlah <i>Total</i>	
(1)	(2)	(3)	(4)	(5)
Kotawaringin Barat	165 924	146 987	312 911	112,88
Kotawaringin Timur	246 765	219 601	466 366	112,37
K a p u a s	183 396	175 424	358 820	104,54
Barito Selatan	69 931	66 865	136 796	104,59
Barito Utara	67 989	62 724	130 713	108,39
Sukamara	34 247	30 095	64 342	113,80
Lamandau	44 171	38 509	82 680	114,70
Seruyan	110 889	94 991	205 880	116,74
Katingan	89 150	80 847	169 997	110,27
Pulang Pisau	66 234	60 884	127 118	108,79
Gunung Mas	63 788	56 122	119 910	113,66
Barito Timur	65 419	61 455	126 874	106,45
Murung Raya	62 899	57 886	120 785	108,66
Palangka Raya	149 489	142 178	291 667	106,14
Kalimantan Tengah	1 420 291	1 294 568	2 714 859	109,71
2018	1 391 078	1 269 131	2 660 209	110
2017	1 361 715	1 243 559	2 605 274	110
2016	1 332 274	1 217 918	2 550 192	109
2015	1 302 796	1 192 239	2 495 035	109
2014	1 273 302	1 166 556	2 439 858	109
2013	1 243 842	1 140 891	2 384 733	109

Sumber/Source: Proyeksi Penduduk Kabupaten/Kota Provinsi Kalimantan Tengah, 2010–2020/*Kalimantan Tengah Population Projection by Regency/Municipality, 2010–2020*

Tabel 12.4 Jumlah Penduduk Miskin Menurut Kabupaten/Kota di Provinsi Kalimantan Tengah (ribu), 2015-2019
Table Number of Population below Poverty Line by Regency/ Municipality in Kalimantan Tengah Province (thousand), 2015-2019

Kabupaten/Kota Regency/ Municipality	2015	2016	2017	2018	2019
(1)	(2)	(3)	(4)	(5)	(6)
Kotawaringin Barat	14,01	14,11	13,27	12,90	12,76
Kotawaringin Timur	27,26	27,39	27,70	28,20	27,38
Kapuas	20,90	19,96	18,80	18,52	18,23
Barito Selatan	6,66	6,09	5,95	6,16	5,99
Barito Utara	7,53	6,90	6,72	6,50	6,46
Sukamara	2,37	2,12	1,99	1,96	2,01
Lamandau	2,90	2,88	2,74	2,52	2,47
Seruyan	14,92	14,57	14,04	14,56	14,66
Katingan	10,41	10,10	9,51	8,73	8,51
Pulang Pisau	7,04	6,88	6,54	5,71	5,39
Gunung Mas	6,75	6,55	6,67	5,96	5,86
Barito Timur	9,51	8,88	8,56	8,05	7,97
Murung Raya	7,20	7,10	6,75	7,39	7,21
Palangka Raya	10,25	9,96	9,91	9,78	9,69
Kalimantan Tengah	147,70	143,49	139,16	136,93	134,59

Catatan/Note: ¹ Referensi waktu adalah Maret/Time Reference applied is March

Sumber/Source: BPS, Survei Sosial Ekonomi Nasional (Susenas)/BPS- Statistics Indonesia, National Socioeconomic Survey

Tabel 12.5 **Garis Kemiskinan, Persentase Penduduk Miskin (P0), Indeks Kedalaman Kemiskinan (P1) dan Indeks Keparahan Kemiskinan (P2) Menurut Kabupaten/Kota di Provinsi Kalimantan Tengah, 2019**
Poverty Line, Percentage of Population Below Poverty Line (P0), Poverty Gap Index (P1) and Poverty Severity Index (P2) by Regency/Municipality in Kalimantan Tengah Province, 2019

Kabupaten/kota Regency/Municipality	Garis Kemiskinan (rupiah/kapita/ bulan) Poverty Line (rupiahs/capita/ month)	Persentase Penduduk Miskin (P0) Poverty Percentage (P0) (%)	Indeks Kedalaman Kemiskinan (P2) Poverty Gap Index (P1)	Indeks Keparahan Kemiskinan (P2) Poverty Severity Index (P2)
(1)	(2)	(3)	(4)	(5)
Kotawaringin Barat	360 942	4,11	0,55	0,13
Kotawaringin Timur	416 777	5,90	0,92	0,24
K a p u a s	305 809	5,09	0,56	0,10
Barito Selatan	408 072	4,39	0,39	0,05
Barito Utara	472 552	4,95	0,76	0,17
Sukamara	469 353	3,16	0,51	0,10
Lamandau	430 656	3,01	0,22	0,03
Seruyan	454 971	7,19	1,26	0,31
Katingan	434 609	5,02	0,94	0,30
Pulang Pisau	365 674	4,24	0,54	0,11
Gunung Mas	403 045	4,91	0,99	0,26
Barito Timur	487 185	6,32	0,72	0,12
Murung Raya	462 334	6,00	0,69	0,14
Palangka Raya	379 420	3,35	0,43	0,09
Kalimantan Tengah	438 248	4,98	0,70	0,14

Catatan/Note: ¹ Referensi waktu adalah Maret/Time Reference applied is March

Sumber/Source: BPS, Survei Sosial Ekonomi Nasional (Susenas)/BPS- Statistics Indonesia, National Socioeconomic Survey

Tabel 12.6 Indeks Gini Menurut Kabupaten/Kota di Provinsi Kalimantan Tengah, 2014-2018
Gini Index by Regency/Municipality in Kalimantan Tengah Province, 2014-2018

Kabupaten/Kota Regency/Municipality	2014	2015	2017	2018
(1)	(2)	(3)	(4)	(5)
Kotawaringin Barat	0,31	0,31	0,31	0,31
Kotawaringin Timur	0,28	0,32	0,35	0,34
Kapuas	0,30	0,33	0,31	0,33
Barito Selatan	0,29	0,30	0,33	0,32
Barito Utara	0,34	0,31	0,32	0,31
Sukamara	0,32	0,28	0,34	0,36
Lamandau	0,33	0,35	0,31	0,30
Seruyan	0,29	0,31	0,29	0,28
Katingan	0,26	0,25	0,27	0,30
Pulang Pisau	0,36	0,34	0,29	0,27
Gunung Mas	0,24	0,27	0,30	0,31
Barito Timur	0,38	0,33	0,31	0,32
Murung Raya	0,30	0,33	0,30	0,32
Palangka Raya	0,34	0,33	0,38	0,37
Kalimantan Tengah	0,35	0,33	0,34	0,34

Catatan/Note: ¹ Referensi waktu adalah Maret/Time Reference applied is March

Sumber/Source: BPS, Survei Sosial Ekonomi Nasional (Susenas)/BPS- Statistics Indonesia, National Socioeconomic Survey

Tabel 12.7 Laju Pertumbuhan Produk Domestik Regional Bruto Atas Dasar Harga Konstan 2010 Menurut Kabupaten/Kota di Provinsi Kalimantan Tengah (persen), 2014-2019
Growth Rate of Gross Regional Domestic Product at 2010 Constant Market Prices by Regency/Municipality in Kalimantan Tengah Province (percent), 2014-2019

Kabupaten/Kota Regency/Municipality	2014	2015	2016	2017	2018 ^{x)}	2019 ^{xx)}
(1)	(2)	(3)	(4)	(5)	(6)	(7)
Kotawaringin Barat	6,90	7,32	5,85	6,80	6,46	5,79
Kotawaringin Timur	7,37	7,66	7,93	7,94	6,93	7,16
Kapuas	7,00	7,27	7,29	7,62	7,01	7,16
Barito Selatan	5,31	5,54	5,63	5,44	5,12	4,93
Barito Utara	4,20	5,29	5,48	6,01	5,95	5,42
Sukamara	6,05	6,01	6,12	6,27	6,17	6,05
Lamandau	6,98	6,76	6,69	6,70	6,86	6,88
Seruyan	5,31	5,17	5,12	5,18	5,21	5,19
Katingan	6,55	6,53	6,54	6,56	6,59	5,81
Pulang Pisau	7,23	7,71	6,06	5,83	5,94	6,37
Gunung Mas	6,41	6,96	7,00	6,63	6,87	7,29
Barito Timur	5,25	5,16	5,50	5,98	5,71	5,45
Murung Raya	5,85	6,88	5,76	5,87	5,61	5,94
Palangka Raya	6,96	7,19	6,92	6,99	7,12	7,17
Kalimantan Tengah	6,21	7,01	6,35	6,73	5,65	6,16

Sumber/Source: Diolah dari Hasil Sensus, Survei, dan Berbagai Sumber Lainnya/Processed from Various Census, Surveys, and Others Sources

Tabel 12.8 **Produk Domestik Regional Bruto Atas Dasar Harga Konstan 2010 Menurut Kabupaten/Kota di Provinsi Kalimantan Tengah (juta rupiah), 2016–2019**
Gross Regional Domestic Product at 2010 Constant Market Prices by Regency/Municipality in Kalimantan Tengah Province (million rupiahs), 2016–2019

Kabupaten/Kota Regency/Municipality	2016	2017	2018 ^{x)}	2019 ^{xx)}
(1)	(2)	(3)	(4)	(5)
Kotawaringin Barat	10 704 711,7	11 432 688,7	12 171 160,2	12 875 812,3
Kotawaringin Timur	14 932 757,0	16 118 192,4	17 234 856,6	18 468 087,1
Kapuas	8 842 069,6	9 515 602,2	10 182 288,5	10 910 917,6
Barito Selatan	3 754 054,9	3 958 245,8	4 160 875,1	4 365 953,7
Barito Utara	6 008 577,3	6 369 617,4	6 748 596,7	7 114 495,9
Sukamara	2 381 089,9	2 530 336,2	2 686 337,8	2 848 949,2
Lamandau	3 074 911,4	3 280 863,8	3 505 911,0	3 747 248,1
Seruyan	5 196 334,8	5 465 511,1	5 750 252,3	6 048 859,7
Katingan	4 251 997,9	4 531 079,0	4 829 628,2	5 110 045,9
Pulang Pisau	2 845 265,5	3 011 275,2	3 190 169,7	3 393 327,9
Gunung Mas	2 866 190,0	3 056 181,1	3 266 129,5	3 504 388,4
Barito Timur	4 509 974,3	4 779 685,7	5 052 798,0	5 327 941,2
Murung Raya	4 953 891,0	5 244 659,4	5 538 869,4	5 867 650,2
Palangka Raya	8 859 548,2	9 479 165,6	10 154 119,2	10 881 804,9
Kalimantan Tengah	83 900 239,4	89 544 898,3	94 600 897,9	100 428 666,0

Sumber/Source: Diolah dari Hasil Sensus, Survei, dan Berbagai Sumber Lainnya/Processed from Various Census, Surveys, and Others Sources

Tabel 12.9 Indeks Pembangunan Manusia (IPM) Menurut Kabupaten/Kota di Provinsi Kalimantan Tengah, 2014-2019
Human Development Index (HDI) by Regency/Municipality in Kalimantan Tengah Province, 2014-2019

Kabupaten/Kota Regency/Municipality	2014	2015	2016	2017	2018	2019
(1)	(2)	(3)	(4)	(5)	(6)	(7)
Kotawaringin Barat	70,14	70,60	71,13	72,11	72,46	72,85
Kotawaringin Timur	68,45	68,61	69,42	70,17	70,56	71,16
Kapuas	65,29	66,07	66,98	68,04	68,68	69,38
Barito Selatan	66,61	68,27	69,00	69,25	69,73	70,10
Barito Utara	66,30	67,38	68,28	69,07	69,72	70,52
Sukamara	64,44	65,80	66,40	66,98	67,52	67,95
Lamandau	67,53	68,30	68,54	69,17	69,70	70,51
Seruyan	63,49	64,77	65,40	66,14	67,04	67,57
Katingan	65,79	66,81	67,41	67,56	67,91	68,55
Pulang Pisau	65,00	65,76	66,49	67,00	67,54	68,34
Gunung Mas	68,13	69,24	69,73	69,95	70,23	70,65
Barito Timur	69,12	69,71	70,33	70,57	70,82	71,34
Murung Raya	66,10	66,46	66,96	67,16	67,56	67,89
Palangka Raya	78,50	78,62	79,21	79,69	80,34	80,77
Kalimantan Tengah	67,77	68,53	69,13	69,79	70,42	70,91

Sumber/Source: Diolah dari Hasil Sensus, Survei, dan Berbagai Sumber Lainnya/Processed from Various Census, Surveys, and Others Sources

Tabel 12.10 Indeks Kemahalan Konstruksi (IKK) Menurut Kabupaten/ Kota di Provinsi Kalimantan Tengah, 2013-2019
Table Construction Cost Index by Regency/Municipality in Kalimantan Tengah Province, 2013-2019

Kabupaten/Kota/ Regency/ Municipality	2013	2014	2015	2016	2017	2018	2019
(1)	(2)	(3)	(4)	(5)	(6)	(7)	(8)
Kotawaringin Barat	101,59	102,63	104,14	95,64	89,37	100,04	100,41
Kotawaringin Timur	114,59	112,10	104,20	103,86	94,33	98,81	97,79
K a p u a s	101,26	101,33	98,72	94,64	87,27	90,46	93,81
Barito Selatan	109,89	112,69	98,17	100,20	98,09	105,62	101,80
Barito Utara	102,58	105,23	110,14	97,75	98,26	102,28	102,01
Sukamara	134,51	132,47	113,34	105,93	102,88	114,21	112,85
Lamandau	107,95	106,48	98,74	99,15	96,66	105,95	103,95
Seruyan	92,30	97,29	99,22	96,30	95,67	98,63	100,71
Katingan	108,32	106,83	110,21	99,73	94,19	95,89	96,00
Pulang Pisau	106,45	108,27	103,11	101,69	96,66	101,64	101,17
Gunung Mas	113,07	115,32	98,25	104,50	99,60	104,09	103,11
Barito Timur	118,08	116,32	100,22	99,80	93,87	97,17	97,29
Murung Raya	93,20	97,49	116,52	111,63	114,62	122,34	117,13
Palangka Raya	109,73	107,65	113,62	99,83	95,21	99,05	98,92
Kalimantan Tengah	100,29	103,23	110,99	106,95	97,47	102,31	101,90

Sumber/Source: Diolah dari Hasil Sensus, Survei, dan Berbagai Sumber Lainnya/Processed from Various Census, Surveys, and Others Sources

Tabel 12.11 Upah Minimum Regional (UMR) Menurut Kabupaten/ Kota di Provinsi Kalimantan Tengah, 2015-2019
Table Minimum Regional Wages by Regency/Municipality in Kalimantan Tengah Province, 2015-2019

Kabupaten/Kota Regency/Municipality	2015	2016	2017	2018	2019
(1)	(2)	(3)	(4)	(5)	(6)
Kotawaringin Barat	2 003 745	2 204 120	2 391 470	2 599 767	2 808 528
Kotawaringin Timur	2 008 254	2 168 914	2 347 849	2 552 347	2 757 300
Kapuas	1 916 000	2 100 000	2 273 250	2 471 250	2 669 690
Barito Selatan	2 198 353	2 352 238	2 546 298	2 768 081	2 990 358
Barito Utara	2 113 069	2 165 895	2 506 351	2 724 654	3 048 352
Sukamara	2 026 472	2 208 854	2 418 695	2 629 363	2 845 234
Lamandau	2 062 784	2 232 804	2 418 695	2 622 434	2 884 667
Seruyan	2 010 000	2 200 950	2 382 528	2 590 046	2 839 997
Katingan	1 896 367	2 108 996	2 282 988	2 481 836	2 730 019
Pulang Pisau	1 896 367	2 136 600	2 312 869	2 514 319	2 716 218
Gunung Mas	1 896 367	2 057 558	2 263 314	2 460 448	2 706 493,52
Barito Timur	1 896 367	2 060 500	2 230 500	2 424 776	2 739 997,50
Murung Raya	2 190 797	2 497 716	2 497 716	2 715 267	2 940 634
Palangka Raya	2 028 030	2 129 431	2 300 552	2 500 930	2 701 755

Sumber/Source: Dinas Tenaga Kerja dan Transmigrasi Provinsi Kalimantan Tengah/ *Regional Office of The Manpower and Transmigration of Kalimantan Tengah Province*



Sensus
Penduduk
2020

#MencatatIndonesia

DATA

MENCERDASKAN BANGSA

Enlighten The Nation

<https://gumaskab.bps.go.id>



**BADAN PUSAT STATISTIK
KABUPATEN GUNUNG MAS
BPS-STATISTICS OF GUNUNG MAS REGENCY**

Jl. Jend. Sudirman No. 1o Kel. Tampang Tumbang Anjir
Kec. Kurun Kab.Gunung Mas, Telp/Fax.: (0537) 3022777
Homepage: <http://gumaskab.bps.go.id>, E-mail: bps6211@bps.go.id



0215 4411