

# KABUPATEN LAMANDAU DALAM ANGKA

## LAMANDAU REGENCY IN FIGURES 2020




**BADAN PUSAT STATISTIK  
KABUPATEN LAMANDAU**  
BPS-Statistics of Lamandau Regency

KABUPATEN

# LAMANDAU DALAM ANGKA

LAMANDAU REGENCY IN FIGURES

2020



# **KABUPATEN LAMANDAU DALAM ANGKA**

## ***Lamandau Regency in Figures***

### **2020**

**ISSN** : 2354-9149  
**No. Publikasi/Publication Number** : 62070.2003  
**Katalog/Catalog** : 1102001.6207  
**Ukuran Buku/Book Size** : 14,8 cm x 21 cm  
**Jumlah Halaman/Number of Pages** : xxxvi + 443 halaman /pages

**Naskah/Manuscript:**

Badan Pusat Statistik Kabupaten Lamandau/BPS-Statistics of Lamandau Regency

**Penyunting/Editor:**

Badan Pusat Statistik Kabupaten Lamandau/BPS-Statistics of Lamandau Regency

**Tata Letak, Gambar Kover dan Infografis/Layout, Cover Designed and Infographics:**

Badan Pusat Statistik Kabupaten Lamandau/BPS-Statistics of Lamandau Regency

**Ilustrasi Kover/Cover Illustration:**

Dinas Pariwisata Kabupaten Lamandau (Festival Babukung)  
Regional Tourism Office of Lamandau Regency (Babukung Festival)

**Sumber Ilustrasi Infografis/Infographics Graphics by:**

freepik.com, flaticon.com

**Diterbitkan oleh/Published by:**

©BPS Kabupaten Lamandau/BPS-Statistics of Lamandau Regency

**Dicetak oleh/Printed by:**

BPS Kabupaten Lamandau/BPS-Statistics of Lamandau Regency

**Dilarang mengumumkan, mendistribusikan, mengomunikasikan, dan/atau menggandakan sebagian atau seluruh isi buku ini untuk tujuan komersial tanpa izin tertulis dari Badan Pusat Statistik**

*Prohibited to announce, distribute, communicate, and/or copy part or all of this book for commercial purpose without permission from BPS-Statistics Indonesia*

## **TIM PENYUSUN**

### *Drafting Team*

**Penanggung Jawab/General in Charge** : Yul Ismardani

**Naskah/Manuscript** : Afif Rezky Edmidio  
Avista Nurmaulidya

**Tata Letak/Layout** : Afif Rezky Edmidio

**Desai Kover/Cover Design** : Afif Rezky Edmidio

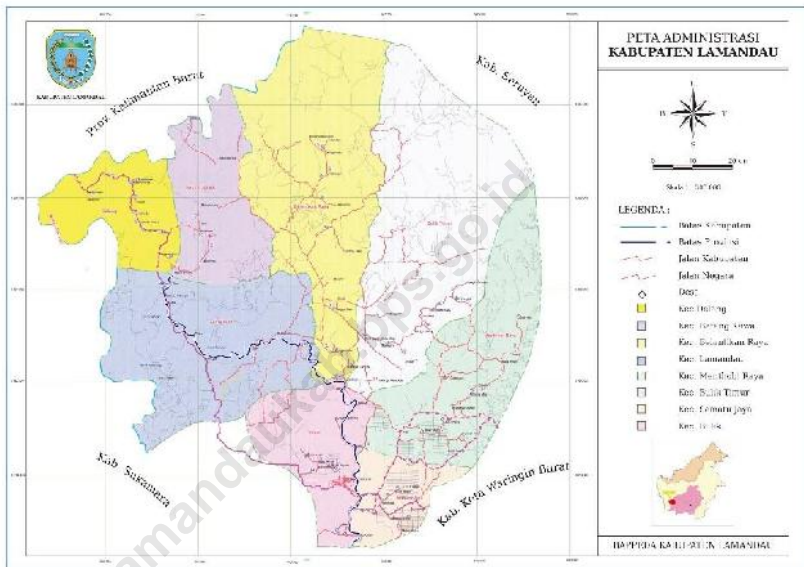
**Infografis/Infographic** : Avista Nurmaulidya

**Pengolah Data/Data Processing** : Afif Rezky Edmidio  
Avista Nurmaulidya  
Dwi Indri Arieska  
Tya Annisa Ramadhani

**Penyunting/Editor** : Afif Rezky Edmidio









**KEPALA BPS KABUPATEN LAMANDAU**  
*CHIEF STATISTICIAN OF LAMANDAU REGENCY*









## KATA PENGANTAR


Publikasi **"Kabupaten Lamandau dalam Angka 2020"** merupakan publikasi tahunan yang diterbitkan oleh BPS Kabupaten Lamandau. Publikasi ini merupakan upaya dalam mengembangkan perstatistikan daerah untuk menyediakan data yang terpadu bagi berbagai keperluan di daerah.

Dalam penyusunan publikasi ini, data yang dihimpun selain bersumber dari data primer juga berasal dari data sekunder, baik instansi pemerintah maupun swasta. Seperti halnya pada publikasi terdahulu, dilakukan penyempurnaan, penambahan dan penyederhanaan tabel-tabel sesuai dengan kebutuhan pengguna data.

Meskipun telah diupayakan kelengkapan dan penyempurnaan data yang disajikan, namun disadari bahwa publikasi ini masih belum sepenuhnya dapat memenuhi kebutuhan pemakai data. Karena itu saran dan kritik yang konstruktif dari berbagai pihak sangat diharapkan, guna perbaikan dan penyempurnaan publikasi ini dimasa mendatang.

Kepada semua pihak, baik Dinas/Instansi/Lembaga Pemerintah maupun swasta yang telah membantu dalam menyediakan data, kami sampaikan ucapan terima kasih. Kiranya kerja sama yang baik ini dapat lebih ditingkatkan. Semoga penyajian data statistik ini dapat bermanfaat bagi kita semua, terutama dalam rangka menyusun dan melaksanakan pembangunan.

Nanga Bulik, April 2020  
Kepala Badan Pusat Statistik  
Kabupaten Lamandau



**YUL ISMARDANI**



## PREFACE


***Lamandau Regency in Figures 2020*** is a publication that published by BPS-Statistics of Lamandau Regency annually. This publication is an effort to improve regional statistics to provide integrated data for various purposes in this area.

In preparing this publication, data were collected derived from primary and secondary data, both public and private institutions. As in previous publications, improvements, additions and simplification of the tables in accordance with the needs of data users.

Although the completeness of the data presented has been done, however it wouldn't able to meet the needs of data users. Therefore, suggestions and constructive criticism are expected to improve the quality of the publications in the future.

To all Government and private institutions who have contibuted in providing data, we would like to say thank you. May the valuable cooperation can be further enhanced. Hopefully this book can be useful for all of us, especially in the context of preparing and implementing the development.

Nanga Bulik, April 2020  
Chief Statistician of  
Lamandau Regency



**YUL ISMARDANI**



# DAFTAR ISI/CONTENTS

Kata Pengantar .....	ix
<i>Preface</i> .....	x
Daftar Isi/Contents .....	xi
Daftar Tabel/ <i>List of Tables</i> .....	xiii
Daftar Gambar/ <i>List of Figures</i> .....	xxxii
Penjelasan Umum/ <i>Explanatory Notes</i> .....	xxxiii
Statistik Kunci, 2017 – 2019/ <i>Key Statistics, 2017 – 2019</i> .....	xxxv
<b>1 Geografi Dan Iklim/<i>Geography And Climate</i></b> .....	<b>1</b>
1.1 Keadaan Geografi/ <i>Geography Condition</i> .....	5
1.2 Keadaan Iklim/ <i>Climate Condition</i> .....	12
<b>2 Pemerintahan/<i>Government</i></b> .....	<b>15</b>
2.1 Wilayah Administratif/ <i>Administrative Area</i> .....	25
2.2 Dewan Perwakilan Rakyat Daerah/ <i>The Regional House of Representative</i> .....	36
2.3 Sumber Daya Manusia/ <i>Human Resources</i> .....	41
2.4 Keuangan Pemerintah/ <i>Government Finance</i> .....	53
<b>3 Kependudukan Dan Ketenagakerjaan/<i>Population And Employment</i></b> .....	<b>57</b>
3.1 Penduduk/ <i>Population</i> .....	71
3.2 Ketenagakerjaan/ <i>Employment</i> .....	76
<b>4 Sosial Dan Kesejahteraan Rakyat/<i>Social And Welfare</i></b> .....	<b>87</b>
4.1 Pendidikan/ <i>Education</i> .....	101
4.2 Kesehatan/ <i>Health</i> .....	142
4.3 Agama Dan Sosial Lainnya/ <i>Religion And Other Social Affairs</i> .....	174
4.4 Kemiskinan/ <i>Poverty</i> .....	189
4.5 Kriminalitas/ <i>Criminality</i> .....	191
<b>5 Pertanian, Kehutanan, Peternakan, Dan Perikanan/<i>Agriculture, Forestry, Livestock, And Fishery</i></b> .....	<b>207</b>
5.1 Hortikultura/ <i>Horticulture</i> .....	223
5.2 Perkebunan/ <i>Estate Crops</i> .....	267
5.3 Pertanian, Kehutanan, Peternakan, Dan Perikanan/ <i>Agriculture, Forestry, Livestock, And Fishery</i> .....	271
<b>6 Industri, Pertambangan Dan Energi/<i>Industry, Mining And Energy</i></b> .....	<b>279</b>



<b>7</b>	<b>Pariwisata/<i>Tourism</i> .....</b>	<b>293</b>
<b>8</b>	<b>Transportasi Dan Komunikasi/<i>Transportation And Communication</i> .....</b>	<b>311</b>
8.1	Transportasi/ <i>Transportation</i> .....	319
8.2	Komunikasi/ <i>Communication</i> .....	326
<b>9</b>	<b>Perbankan, Koperasi, Dan Harga-Harga/<i>Banking, Cooperative, And Prices</i> .....</b>	<b>331</b>
<b>10</b>	<b>Pengeluaran Penduduk/<i>Population Expenditure</i> .....</b>	<b>351</b>
<b>11</b>	<b>Perdagangan/<i>Trade</i> .....</b>	<b>369</b>
<b>12</b>	<b>Sistem Neraca Regional/<i>System of Regional Accounts</i> .....</b>	<b>381</b>
<b>13</b>	<b>Perbandingan Antar Kabupaten/Kota/<i>Regency/Municipal Comparison</i> .....</b>	<b>427</b>



## DAFTAR TABEL/LIST OF TABLES

<b>1</b>	<b>GEOGRAFI DAN IKLIM/ GEOGRAPHY AND CLIMATE .....</b>	<b>1</b>
<b>1.1</b>	<b>Keadaan Geografi / Geography Condition.....</b>	<b>5</b>
1.1.1	Luas Daerah dan Jumlah Pulau Menurut Kecamatan di Kabupaten Lamandau, 2019 / <i>Total Area and Number of Islands by Subdistrict in Lamandau Regency, 2019</i> .....	5
1.1.2	Tinggi Wilayah dan Jarak ke Ibukota Kabupaten Menurut Kecamatan di Kabupaten Lamandau, 2019 / <i>Altitude and Distance to the Capital of Regency by Subdistrict in Lamandau Regency, 2019</i> .....	7
1.1.3	Luas Daerah Desa/Kelurahan di Kabupaten Lamandau (km <sup>2</sup> ), 2019 / <i>Area by Village/Ward of Lamandau Regency (square.km), 2019</i> .....	8
<b>1.2</b>	<b>Keadaan Iklim / Climate Condition .....</b>	<b>12</b>
1.2.1	Pengamatan Unsur Iklim Menurut Bulan di Stasiun Meteorologi Kelas III Iskandar, 2019 / <i>Observation of Climate Elements by Months at Class III Meteorology Station of Iskandar, 2019</i> .....	12
<b>2</b>	<b>PEMERINTAHAN/ GOVERNMENT.....</b>	<b>15</b>
<b>2.1</b>	<b>Wilayah Administratif / Administrative Area .....</b>	<b>25</b>
2.1.1	Jumlah Desa <sup>1</sup> /Kelurahan Menurut Kecamatan di Kabupaten Lamandau, 2015-2019 / <i>Number of Village<sup>1</sup>/Ward by Subdistrict in Lamandau Regency, 2015-2019</i> .....	25
2.1.2	Jumlah Desa <sup>1</sup> dan Kelurahan Menurut Kecamatan di Kabupaten Lamandau, 2019 / <i>Number of Village<sup>1</sup> and Ward by Subdistrict in Lamandau Regency, 2019</i> .....	26
2.1.3	Jumlah Desa menurut Klasifikasi Indeks Desa Membangun (IDM), 2019 / <i>Number of Villages by Building Villages Index Classification in Lamandau Regency, 2019</i> .....	27
2.1.4	Indeks Desa Membangun (IDM) dan Status di Kabupaten Lamandau, 2019 / <i>Building Villages Index and Status in Lamandau Regency, 2019</i> .....	28
2.1.5	Jumlah Rukun Tetangga dan Rukun Warga Menurut Desa di Kabupaten Lamandau, 2019 / <i>Number of Rukun Tetangga and Rukun Warga by Village in Lamandau Regency, 2019</i> .....	32
<b>2.2</b>	<b>Dewan Perwakilan Rakyat Daerah / The Regional House Of Representative</b>	<b>36</b>
2.2.1	Jumlah Anggota Dewan Perwakilan Rakyat Daerah Menurut Partai Politik dan Jenis Kelamin di Kabupaten Lamandau, 2019 / <i>Number of The Regional House of Representatives's Members by Political Parties and Sex in Lamandau Regency, 2019</i> .....	36
2.2.2	Jumlah Anggota Dewan Perwakilan Rakyat Daerah Menurut Pendidikan dan Jenis Kelamin di Kabupaten Lamandau, 2019 / <i>Number of The Regional House of Representatives's Members by Education and Sex in Lamandau Regency, 2019</i> .....	37





2.2.3	Jumlah Peraturan Daerah (Perda) yang Dihasilkan oleh Dewan Perwakilan Rakyat Daerah di Kabupaten Lamandau, 2015-2019 / <i>Number of Local Regulation that Produced by The Regional House of Representatives in Lamandau Regency, 2015-2019</i> .....	38
2.2.4	Jumlah Keputusan yang Dihasilkan oleh Dewan Perwakilan Rakyat Daerah menurut Jenis Keputusan di Kabupaten Lamandau, 2015-2019 / <i>Number of Decision that Produced by The Regional House of Representatives by Decision Type in Lamandau Regency, 2015-2019</i> .....	39
2.2.5	Jumlah Rapat DPRD Kabupaten Lamandau Menurut Jenis Rapat, 2018-2019 / <i>Number of Lamandau's House of Representative Meeting by The Subject of Meeting, 2018-2019</i> .....	40
<b>2.3</b>	<b>Sumber Daya Manusia / Human Resources</b> .....	<b>41</b>
2.3.1	Jumlah Pegawai Negeri Sipil Menurut Jabatan dan Jenis Kelamin di Kabupaten Lamandau, Desember 2018 dan Desember 2019 / <i>Number of Civil Servants by Occupation and Sex in Lamandau Regency, December 2018 and December 2019</i> ....	41
2.3.2	Jumlah Pegawai Negeri Sipil Menurut Tingkat Pendidikan dan Jenis Kelamin di Kabupaten Lamandau, Desember 2018 dan Desember 2019 / <i>Number of Civil Servants by Educational Level and Sex in Lamandau Regency, December 2018 and December 2019</i> .....	43
2.3.3	Jumlah Pegawai Negeri Sipil Menurut Tingkat Kepangkatan dan Jenis Kelamin di Kabupaten Lamandau, Desember 2018 dan Desember 2019 / <i>Number of Civil Servants by Hierarchy and Sex in Lamandau Regency, December 2018 and December 2019</i> .....	45
2.3.4	Jumlah Pegawai Negeri Sipil Menurut Dinas/Instansi Pemerintah dan Jenis Kelamin di Kabupaten Lamandau, Desember 2019 / <i>Number of Civil Servants by Institution/Office and Sex in Lamandau Regency, December 2019</i> .....	47
2.3.5	Jumlah Polisi Menurut Kepolisian Sektor di Kabupaten Lamandau, 2017-2019 / <i>Number of Police by Subdistrict Police Office in Lamandau Regency, 2017-2019</i> .....	49
2.3.6	Jumlah Personil Polisi menurut Jenis Kelamin di Kabupaten Lamandau, Tahun 2017-2019 / <i>Number of Police Personnel in Lamandau Regency, 2017-2019</i> .....	50
2.3.7	Jumlah Jaksa menurut Jenis Kelamin di Kejaksaan Negeri Kabupaten Lamandau, Tahun 2017-2019 / <i>Number of Prosecutor by Sex in Regional Attorney in Lamandau Regency, 2017-2019</i> .....	51
2.3.8	Jumlah Petugas Pertahanan Sipil (Hansip) dan Perlindungan Masyarakat (Linmas) Menurut Kecamatan di Kabupaten Lamandau, 2019 / <i>Number of Civil Defense Officers (Hansip) and Community Protection (Linmas) by Subdistrict in Lamandau Regency, 2019</i> .....	52
<b>2.4</b>	<b>Kuangan Pemerintah / Government Finance</b> .....	<b>53</b>
2.4.1	Realisasi Pendapatan Pemerintah Kabupaten Lamandau Menurut Jenis Pendapatan (rupiah), 2016–2019 / <i>Actual Lamandau Regency Government Revenues by Kind of Revenues (rupiahs), 2016–2019</i> .....	53



2.4.2	Realisasi Belanja Pemerintah Kabupaten Lamandau Menurut Jenis Belanja (rupiah), 2016–2019 / <i>Actual Lamandau Regency Government Expenditures by Kind of Expenditures (rupiahs), 2016–2019</i> .....	55
-------	---	----

### **3 KEPENDUDUKAN DAN KETENAGAKERJAAN/ POPULATION AND EMPLOYMENT ..... 57**

#### **3.1 Penduduk / Population..... 71**

3.1.1	Penduduk, Laju Pertumbuhan Penduduk per Tahun, Distribusi Persentase Penduduk, Kepadatan Penduduk, Rasio Jenis Kelamin Penduduk Menurut Kecamatan di Kabupaten Lamandau, 2019 / <i>Population, Annual Population Growth Rate, Percentage Distribution of Population, Population Density, and Population Sex Ratio by Subdistrict in Lamandau Regency, 2019</i> .....	71
-------	--	----

3.1.2	Jumlah KTP, KK dan Migrasi Menurut Kecamatan di Kabupaten Lamandau, 2019 / <i>Number of Residence Identity Card, Family Card and Migration in Lamandau Regency, 2019</i> .....	73
-------	--	----

3.1.3	Jumlah Akta Kelahiran yang Dikeluarkan Menurut Kecamatan di Kabupaten Lamandau, 2017-2019 / <i>Number of Birth Certificate by Sub District in Lamandau Regency, 2017-2019</i> .....	74
-------	---	----

3.1.4	Jumlah Akta Kematian yang Dikeluarkan Menurut Kecamatan di Kabupaten Lamandau Sampai Tahun 2019 / <i>Number of Death Certificate by Subdistrict in Lamandau Regency Until 2019</i> .....	75
-------	--	----

#### **3.2 Ketenagakerjaan / Employment..... 76**

3.2.1	Penduduk Berumur 15 Tahun Keatas Menurut Jenis Kegiatan Selama Seminggu yang Lalu dan Jenis Kelamin di Kabupaten Lamandau, 2019 / <i>Population Aged 15 Years and Over by Type of Activity During the Previous Week and Sex in Lamandau Regency, 2019</i> .....	76
-------	---	----

3.2.2	Penduduk Berumur 15 Tahun Ke Atas Menurut Pendidikan Tertinggi yang Ditamatkan dan Jenis Kegiatan Selama Seminggu yang Lalu di Kabupaten Lamandau, 2019 / <i>Population 15 Years of Age and Over by Educational Attainment and Type of Activity During the Previous Week in Lamandau Regency, 2019</i> .....	77
-------	--	----

3.2.3	Penduduk Berumur 15 Tahun Ke Atas yang Bekerja Selama Seminggu yang Lalu Menurut Status Pekerjaan Utama dan Jenis Kelamin di Kabupaten Lamandau, 2019 / <i>Population 15 Years of Age and Over Who Worked During the Previous week by Main Employment Status and Sex in Lamandau Regency, 2019</i> .....	79
-------	--	----

3.2.4	Penduduk Berumur 15 Tahun Ke Atas yang Bekerja Selama Seminggu yang Lalu Menurut Kelompok Umur dan Jenis Kelamin di Kabupaten Lamandau, 2019 / <i>Population 15 Years of Age and Over Who Worked During the Previous week by Age Group and Sex in Lamandau Regency, 2019</i> .....	80
-------	--	----

3.2.5	Penduduk Berumur 15 Tahun Ke Atas yang Bekerja Selama Seminggu yang Lalu Menurut Jumlah Jam Kerja pada Pekerjaan Utama dan Jenis Kelamin di Kabupaten Lamandau, 2019 / <i>Population 15 Years of Age and Over Who Worked During the</i>	
-------	---	--

	<i>Previous week by Working Hours on Main Industry and Sex in Lamandau Regency, 2019.....</i>	<b>81</b>
3.2.6	Penduduk Berumur 15 Tahun Ke Atas yang Bekerja Selama Seminggu yang Lalu Menurut Jumlah Jam Kerja Seluruhnya dan Jenis Kelamin di Kabupaten Lamandau, 2019 / <i>Population 15 Years of Age and Over Who Worked During the Previous week by Total Working Hours and Sex in Lamandau Regency, 2019.....</i>	<b>82</b>
3.2.7	Penduduk Berumur 15 Tahun Ke Atas yang Bekerja Selama Seminggu yang Lalu Menurut Jumlah Jam Kerja Pada Pekerjaan Utama dan Lapangan Usaha di Kabupaten Lamandau, 2019 / <i>Population 15 Years of Age and Over Who Worked During the Previous week by Working Hours and Main Industry in Lamandau Regency, 2019.....</i>	<b>83</b>
3.2.8	Penduduk Berumur 15 Tahun Ke Atas yang Bekerja Selama Seminggu yang Lalu Menurut Lapangan Usaha Pekerjaan Utama dan Jenis Kelamin di Kabupaten Lamandau, 2019 / <i>Population 15 Years of Age and Over Who Worked During the Previous week by Main Industry and Sex in Lamandau Regency, 2019.....</i>	<b>84</b>
3.2.9	Upah Minimum Sektorial Kabupaten (Rupiah) per Bulan di Kabupaten Lamandau, 2019 / <i>Monthly Sectoral Minimum Regency Wages (Rupiahs) in Lamandau Regency, 2019.....</i>	<b>85</b>
<b>4</b>	<b>SOSIAL DAN KESEJAHTERAAN RAKYAT/ SOCIAL AND WELFARE .....</b>	<b>87</b>
<b>4.1</b>	<b>Pendidikan / Education .....</b>	<b>101</b>
4.1.1	Jumlah Sekolah, Guru, dan Murid Taman Kanak-Kanak (TK) di Bawah Kementerian Pendidikan dan Kebudayaan Menurut Kecamatan di Kabupaten Lamandau, 2018/2019 dan 2019/2020 / <i>Number of Schools, Teachers, and Pupils in Kindergarten Under The Ministry of Education and Culture by Subdistrict in Lamandau Regency, 2018/2019 and 2019/2020.....</i>	<b>101</b>
4.1.2	Jumlah Sekolah, Guru, dan Murid Raudatul Athfal (RA) di Bawah Kementerian Agama Menurut Kecamatan di Kabupaten Lamandau, 2018/2019 dan 2019/2020 / <i>Number of Schools, Teachers, and Pupils in Raudatul Athfal (RA) Under The Ministry of Religious Affairs by Subdistrict in Lamandau Regency, 2018/2019 and 2019/2020..</i>	<b>104</b>
4.1.3	Jumlah Sekolah, Guru, dan Murid Sekolah Dasar (SD) di Bawah Kementerian Pendidikan dan Kebudayaan Menurut Kecamatan di Kabupaten Lamandau, 2018/2019 dan 2019/2020 / <i>Number of Schools, Teachers, and Pupils in Primary Schools Under The Ministry of Education and Culture by Subdistrict in Lamandau Regency, 2018/2019 and 2019/2020.....</i>	<b>105</b>
4.1.4	Jumlah Sekolah, Guru, dan Murid Madrasah Ibtidaiyah (MI) di Bawah Kementerian Agama Menurut Kecamatan di Kabupaten Lamandau, 2018/2019 dan 2019/2020 / <i>Number of Schools, Teachers, and Pupils in Madrasah Ibtidaiyah (MI) Under The Ministry of Religious Affairs by Subdistrict in Lamandau Regency, 2018/2019 and 2019/2020 .....</i>	<b>108</b>



4.1.5	Jumlah Sekolah, Guru, dan Murid Sekolah Menengah Pertama (SMP) di Bawah Kementrian Pendidikan dan Kebudayaan Menurut Kecamatan di Kabupaten Lamandau, 2018/2019 dan 2019/2020 / <i>Number of Schools, Teachers, and Pupils in Junior High Schools Under The Ministry of Education and Culture by Subdistrict in Lamandau Regency, 2018/2019 and 2019/2020</i> .....	111
4.1.6	Jumlah Sekolah, Guru, dan Murid Madrasah Tsanawiyah (MTs) di Bawah Kementrian Agama Menurut Kecamatan di Kabupaten Lamandau, 2018/2019 dan 2019/2020 / <i>Number of Schools, Teachers, and Pupils in Madrasah Tsanawiyah (MTs) Under The Ministry of Religious Affairs by Subdistrict in Lamandau Regency, 2018/2019 and 2019/2020</i> .....	114
4.1.7	Jumlah Sekolah, Guru, dan Murid Sekolah Menengah Atas (SMA) di Bawah Kementrian Pendidikan dan Kebudayaan Menurut Kecamatan di Kabupaten Lamandau, 2018/2019 dan 2019/2020 / <i>Number of Schools, Teachers, and Pupils in Senior High Schools Under The Ministry of Education and Culture by Subdistrict in Lamandau Regency, 2018/2019 and 2019/2020</i> .....	117
4.1.8	Jumlah Sekolah, Guru, dan Murid Sekolah Menengah Kejuruan (SMK) di Bawah Kementrian Pendidikan dan Kebudayaan Menurut Kecamatan di Kabupaten Lamandau, 2018/2019 dan 2019/2020 / <i>Number of Schools, Teachers, and Pupils in Vocational High Schools Under The Ministry of Education and Culture by Subdistrict in Lamandau Regency, 2018/2019 and 2019/2020</i> .....	120
4.1.9	Jumlah Sekolah, Guru, dan Murid Madrasah Aliyah (MA) di Bawah Kementrian Agama Menurut Kecamatan di Kabupaten Lamandau, 2018/2019 dan 2019/2020 / <i>Number of Schools, Teachers, and Pupils in Madrasah Aliyah (MA) Under The Ministry of Religious Affairs by Subdistrict in Lamandau Regency, 2018/2019 and 2019/2020</i> .....	123
4.1.10	Jumlah Desa/Kelurahan yang Memiliki Fasilitas Sekolah Menurut Kecamatan dan Tingkat Pendidikan di Kabupaten Lamandau, 2011-2019 / <i>Number of Villages<sup>1</sup> Having Educational Facilities by Subdistrict and Educational Level, 2011-2019</i> .....	126
4.1.11	Angka Partisipasi Murni (APM) dan Angka Partisipasi Kasar (APK) Menurut Jenjang Pendidikan di Kabupaten Lamandau, 2018 dan 2019 / <i>Net Participation Rates and Gross Participation Rates by Educational Level and Sex in Lamandau Regency, 2018 dan 2019</i> .....	131
4.1.12	Persentase Penduduk Berumur 15 Tahun ke Atas yang Melek Huruf Menurut Kelompok Umur di Kabupaten Lamandau, 2018 dan 2019 / <i>Percentage of Literate People Aged 15 Years and Over by Age Group in Lamandau Regency, 2018 and 2019</i> .....	132
4.1.13	Jumlah Sekolah, Guru, dan Murid Sekolah Dasar Luar Biasa (SDLB) Menurut Kecamatan di Kabupaten Lamandau, (2019/2020) / <i>Number of Schools, Teachers, and Pupils in Exceptional Primary Schools by Subdistrict in Lamandau Regency, (2019/2020)</i> .....	133

4.1.14	Persentase Penduduk Usia 5–24 Tahun Menurut Jenis Kelamin, Kelompok Umur Sekolah, dan Partisipasi Sekolah di Kabupaten Lamandau, 2019 / <i>Percentage of Population Aged 5-24 Years by Sex, Age Group, and School Participation in Lamandau Regency, 2019</i> .....	136
4.1.15	Jumlah Prasarana/Fasilitas Olah Raga Menurut Kecamatan di Kabupaten Lamandau, 2019 / <i>Number of Sport Facility by Subdistrict in Lamandau Regency, 2019</i> .....	137
4.1.16	Jumlah Gugusan Depan dan Anggota Pramuka Menurut Kecamatan dan Tingkat Keanggotaan di Kabupaten Lamandau, 2019 / <i>Number of Boy Scout Participant by SubDistrict and Level in Lamandau Regency, 2019</i> .....	139
4.1.17	Jumlah Pengunjung Perpustakaan Daerah Menurut Bulan Kunjungan dan Umur Pengunjung di Kabupaten Lamandau, 2019 / <i>Number of Visitors of Regional Library by Month and Visitor's Age in Lamandau Regency, 2019</i> .....	140
4.1.18	Jumlah Bahan Pustaka Menurut Bulan dan Status Bahan Pustaka di Perpustakaan Daerah Kabupaten Lamandau, 2019 / <i>Number of Book by Month and Book Status in Lamandau Regency, 2019</i> .....	141
<b>4.2</b>	<b>Kesehatan / Health</b> .....	<b>142</b>
4.2.1	Jumlah Desa/kelurahan Yang Memiliki Sarana Kesehatan Menurut Kecamatan di Kabupaten Lamandau, 2014-2018 / <i>Number of Villages<sup>1</sup> Having Health Facilities by Subdistrict in Lamandau Regency, 2014-2018</i> .....	142
4.2.2	Jumlah Tenaga Kesehatan Menurut Kecamatan di Kabupaten Lamandau, 2019 / <i>Number of Health Personnel by Subdistrict in Lamandau Regency, 2019</i> .....	148
4.2.3	Persentase Penduduk yang Mempunyai Keluhan Kesehatan Selama Sebulan Terakhir Menurut Jenis Kelamin di Kabupaten Lamandau, 2016-2019 / <i>Percentage of People Who Had Health Complaint During a Month Prior to The Survey by Sex in Lamandau Regency, 2016-2019</i> .....	149
4.2.4	Jumlah Rumah Sakit Umum, Rumah Sakit Khusus, Rumah Sakit/Rumah Bersalin, Puskesmas, Klinik/Balai Kesehatan, Posyandu, dan Polindes Menurut Kecamatan di Kabupaten Lamandau, 2018 dan 2019 / <i>Number of General Hospital, Special Hospital, Maternity Hospital and Public Health Center, Medical Clinic, Integrated Service Post, Village Maternity Cottage by Subdistrict in Lamandau Regency, 2018 and 2019</i> .....	150
4.2.5	Jumlah Kasus 10 Penyakit Terbanyak di Kabupaten Lamandau, 2019 / <i>Number of Cases of the 10 Most Diseases in Lamandau Regency, 2019</i> .....	154
4.2.6	Jumlah Kasus HIV/AIDS, IMS, DBD, Diare, TB, dan Malaria Menurut Kecamatan di Kabupaten Lamandau, 2019 / <i>Number of Cases of HIV/AIDS, Sexually Transmitted Infection, Dengue Fever, Diarrhea, Tuberculosis (TB) and Malaria by Subdistrict in Lamandau Regency, 2019</i> .....	155
4.2.7	Jumlah Kasus HIV, AIDS dan Syphilis menurut Jenis Kelamin dan Kelompok Umur di Kabupaten Lamandau, 2019 / <i>Number of Cases of HIV, AIDS and Syphilis by Sex and Age in Lamandau Regency, 2019</i> .....	156





4.2.8	Jumlah Dokter Spesialis, Dokter Umum, dan Dokter Gigi Menurut Sarana Pelayanan Kesehatan di Kabupaten Lamandau, 2019 / <i>Number of Specialist Doctors, Generalist Doctors, and Dentist by Type of Health Facility in Lamandau Regency, 2019</i> .....	157
4.2.9	Jumlah Dokter Menurut Kecamatan di Kabupaten Lamandau, 2019 / <i>Number of Doctor by Subdistrict in Lamandau Regency, 2019</i> .....	158
4.2.10	Jumlah Balita yang Pernah Mendapat Imunisasi Menurut Jenis Imunisasi dan Kecamatan di Kabupaten Lamandau, 2019 / <i>Number of Children Under Five Years Who Had Immunization by The Type of Immunization and Subdistrict in Lamandau Regency, 2019</i> .....	159
4.2.11	Jumlah Persalinan Melalui Tenaga Kesehatan dan Fasilitas Pelayanan Kesehatan Menurut Kecamatan di Kabupaten Lamandau, 2019 / <i>Number of Birth By Health Workers and Health Services Facilities and Subdistrict in Lamandau Regency, 2016</i> .....	161
4.2.12	Jumlah Kasus Kematian Ibu, Bayi, dan Balita Menurut Kecamatan di Kabupaten Lamandau, 2019 / <i>Number of Maternal, Infant, and Under-5 Mortality by Subdistrict in Lamandau Regency, 2019</i> .....	162
4.2.13	Jumlah Bayi Lahir, Bayi Berat Badan Lahir Rendah (BBLR), BBLR Dirujuk, dan Bergizi Buruk di Kabupaten Lamandau, 2019 / <i>Number of Births, Babies with Low Birth Weights (LBW), Treated LBW, and Malnutrition Cases in Lamandau Regency, 2019</i> .....	163
4.2.14	Jumlah Ibu Hamil, Melakukan Kunjungan K1, Melakukan Kunjungan K4, Kurang Energi Kronis (KEK), dan Mendapat Tablet Zat Besi (Fe) Menurut Kecamatan di Kabupaten Lamandau, 2019 / <i>Number of Pregnant Women, Those with One Visit and Four Visits of Antenatal Care, Chronic Energy Deficiency (CED), and Receiving Iron Supplement by Subdistrict in Lamandau Regency, 2019</i> .....	164
4.2.15	Jumlah Sasaran KIA Menurut Kecamatan di Kabupaten Lamandau, 2019 / <i>Number of KIA Target by Subdistrict in Lamandau Regency, 2019</i> .....	165
4.2.16	Jumlah Realisasi Sasaran KIA Menurut Kecamatan di Kabupaten Lamandau, 2019 / <i>Number Realization of KIA Target by Subdistrict in Lamandau Regency, 2019</i> .....	166
4.2.17	Jumlah Penyuluhan Tentang Kesehatan Reproduksi (Kespro), HIV/AIDS, dan Keluarga Berencana (KB) Menurut Kecamatan di Kabupaten Lamandau, 2019 / <i>Number of Counselling of Reproductive Health, HIV/AIDS, and Family Planning by Subdistrict in Lamandau Regency, 2019</i> .....	167
4.2.18	Jumlah Pasangan Usia Subur dan Peserta KB Aktif Menurut Kecamatan di Kabupaten Lamandau, 2019 / <i>Number of Eligible Couples and Family Planning Participants by Subdistrict in Lamandau Regency, 2019</i> .....	168
4.2.19	Target dan Realisasi Mix Kontrasepsi Peserta KB Baru Menurut Metode di Kabupaten Lamandau, 2019 / <i>Scheme and Realization of Mix Contraceptive of New Acceptors Family by Method in Lamandau Regency, 2019</i> .....	170

4.2.20	Target dan Realisasi Mix Kontrasepsi Peserta KB Aktif (CU) Menurut Metode di Kabupaten Lamandau, 2019 / <i>Scheme and Realization of Mix Contraceptive of Active Acceptors Family Planning by Method in Lamandau Regency, 2019</i> .....	171
4.2.21	Jumlah Korban Kekerasan Terhadap Perempuan dan Anak Menurut Jenis Kekerasan dan Jenis Kelamin di Kabupaten Lamandau, 2017-2019 / <i>Number of Violence Victim Against Women and Children By Violence Type and Sex in Lamandau Regency, 2017-2019</i> .....	172
4.2.22	Jumlah Korban Kekerasan Terhadap Perempuan dan Anak Menurut Kelompok Umur dan Jenis Kelamin di Kabupaten Lamandau, 2017-2019 / <i>Number of Violence Victim Against Women and Children By Age Group and Sex in Lamandau Regency, 2017-2019</i> .....	173
<b>4.3</b>	<b>Agama dan Sosial Lainnya / <i>Religion and Other Social Affairs</i> .....</b>	<b>174</b>
4.3.1	Jumlah Penduduk Menurut Kecamatan dan Agama yang Dianut di Kabupaten Lamandau, 2019 / <i>Population by Subdistrict and Religion in Lamandau Regency, 2019</i> .....	174
4.3.2	Jumlah Tempat Peribadatan Menurut Kecamatan di Kabupaten Lamandau, 2019 / <i>Number of Places of Worship by Subdistrict in Lamandau Regency, 2019</i> .....	175
4.3.3	Jumlah Desa <sup>1</sup> /Kelurahan yang Mengalami Bencana Alam <sup>2</sup> Menurut Kecamatan di Kabupaten Lamandau, 2011 - 2018 / <i>Number of Village<sup>1</sup>/Ward that Had Natural Disaster<sup>2</sup> by Subdistrict in Lamandau Regency, 2011 - 2018</i> .....	176
4.3.4	Jumlah Nikah dan Rujuk Menurut Kecamatan di Kabupaten Lamandau, 2019 / <i>Number of Marriage and Reconciliation by Subdistrict in Lamandau Regency, 2019</i> .....	179
4.3.5	Jumlah Jemaah Haji Menurut Jenis Kelamin dan Kecamatan di Kabupaten Lamandau, 2019 / <i>Number of Pilgrims by Sex and Subdistrict in Lamandau Regency, 2019</i> .....	180
4.3.6	Umur Harapan Hidup, Harapan Lama Sekolah, dan Rata-rata Lama Sekolah di Kabupaten Lamandau, 2013-2019 / <i>Life Expectancy Rate, Expected Years of Schooling, and Mean Years of Schooling in Lamandau Regency, 2013-2019</i> .....	181
4.3.7	Indeks Pembangunan Manusia di Kabupaten Lamandau, 2013-2019 / <i>Human Development Index in Lamandau Regency, 2013-2019</i> .....	182
4.3.8	Luas Tanah yang Telah Dilakukan Pemberian Hak Atas Tanah Menurut Jenis Hak Atas Tanah dan Kecamatan di Kabupaten Lamandau, 2019 / <i>Land Area Given Land-Law by Kind and Sub District in Lamandau Regency, 2019</i> .....	183
4.3.9	Banyaknya Surat Keputusan Pemerintah Mengenai Hak- Hak Atas Tanah Menurut Kecamatan di Kabupaten Lamandau, 2019 / <i>Number of Land-Law Certificate of Government by Sub District in Lamandau Regency, 2019</i> .....	185
4.3.10	Jumlah Pemohon Sertifikat Atas Tanah dan Jumlah Sertifikat yang Diselesaikan Menurut Kecamatan di Kabupaten Lamandau, 2019 / <i>Number of Land-Law Certificate's Applicant and Number of Issued Land-Certificate by Sub District in Lamandau Regency, 2019</i> .....	187



4.3.11	Pelaksanaan Prona yang Dilaksanakan oleh Kantor Wilayah Pertanahan Badan Pertanahan di Kabupaten Lamandau, 2019 / <i>Number of Prona Programme by Regional Office of National Land Board in Lamandau Regency, 2019</i> .....	188
<b>4.4</b>	<b>Kemiskinan / Poverty</b> .....	<b>189</b>
4.4.1	Garis Kemiskinan, Jumlah, dan Persentase Penduduk Miskin di Kabupaten Lamandau, 2012-2019 / <i>Poverty Line, Number, and Percentage of Poor People in Lamandau Regency, 2012-2019</i> .....	189
4.4.2	Indeks Kedalaman Kemiskinan dan Indeks Keparahannya Kemiskinan di Kabupaten Lamandau, 2012-2019 / <i>Poverty Gap Index and Poverty Severity Index in Lamandau Regency, 2012-2019</i> .....	190
<b>4.5</b>	<b>Kriminalitas / Criminality</b> .....	<b>191</b>
4.5.1	Jumlah Kejahatan/Pelanggaran Keamanan dan Ketertiban menurut Jenis Kejahatan di Kabupaten Lamandau, 2017-2019 / <i>Number of Criminal/Violation Security and order By Type of Criminal in Lamandau Regency, 2017-2019</i> .....	191
4.5.2	Jumlah Kejadian Demonstrasi, Demonstrasi Rusuh, dan Kerusuhan yang Tercatat di Kabupaten Lamandau, Tahun 2017-2019 / <i>Number of Demonstration, Violent Demonstration and Riot in Lamandau Regency, 2017-2019</i> .....	192
4.5.3	Jumlah Kejahatan yang Dilaporkan dan Kejahatan yang diselesaikan di Kabupaten Lamandau, Tahun 2017-2019 / <i>Total Crime and Crime Cleared in Lamandau Regency, 2017-2019</i> .....	193
4.5.4	Jumlah Kantor Polisi menurut Wilayah Kerja di Kabupaten Lamandau, Tahun 2017-2019 / <i>Number of Police Station in Lamandau Regency, 2017-2019</i> .....	194
4.5.5	Jumlah Tindak Pidana Menurut Kepolisian Sektor di Kabupaten Lamandau, 2017-2019 / <i>Number of Cases by Subdistrict Police Office in Lamandau Regency, 2017-2019</i> .....	195
4.5.6	Data Pelanggaran Lalu Lintas di Kabupaten Lamandau, 2017-2019 / <i>Violence of Traffic Data in Lamandau Regency, 2017-2019</i> .....	196
4.5.7	Data Kondisi KAMTIBMAS (Keamanan dan Ketertiban Masyarakat) di POLRES Kabupaten Lamandau, 2017-2019 / <i>Data of KAMTIBMAS (Security and Orderliness Citizen) by Police Resort in Lamandau Regency, 2017-2019</i> .....	197
4.5.8	Jumlah Pelanggaran Lalu Lintas Menurut Bulan di Wilayah Hukum Kepolisian Resor Lamandau, 2019 / <i>The Number of Traffic Violations By Month in Lamandau District Police Jurisdiction, 2019</i> .....	198
4.5.9	Jumlah Perkara yang Diterima dan Diselesaikan Menurut Bulan di Kabupaten Lamandau, 2019 / <i>Number of Received and Closed Cases by Month in Lamandau Regency, 2019</i> .....	199
4.5.10	Jumlah Kasus yang Ditangani Oleh Kejaksaan Negeri Kabupaten Lamandau di Kabupaten Lamandau, Tahun 2017-2019 / <i>Number of Cases that Handled by Regional Attorney in Lamandau Regency, 2017-2019</i> .....	200
4.5.11	Jumlah Tahanan Kejaksaan Negeri Lamandau Menurut Bulan, 2019 / <i>Number of Accused Prison in Lamandau Regency by Month, 2019</i> .....	201

4.5.12	Jumlah Tahanan Kejaksaan Negeri Lamandau Menurut Perkara Pidana, 2019 / <i>Number of Accused Prison in Lamandau Regency by Criminal Law, 2019</i> .....	202
4.5.13	Jumlah Tahanan Menurut Bulan dan Jenis Tindak Pidana di Kejaksaan Negeri Kabupaten Lamandau, 2019 / <i>Number of Prisoners by Month and Criminal Offences in District Attorney of Lamandau Regency, 2019</i> .....	204
4.5.14	Jumlah Tahanan Menurut Bulan dan Jenis Tindak Pidana di Kejaksaan Negeri Kabupaten Lamandau, 2019 / <i>Number of Prisoners by Month and Criminal Offences in District Attorney of Lamandau Regency, 2019</i> .....	206

## **5 PERTANIAN, KEHUTANAN, PETERNAKAN, DAN PERIKANAN/ AGRICULTURE, FORESTRY, LIVESTOCK, AND FISHERY..... 207**

### **5.1 Hortikultura / Horticulture ..... 223**

5.1.1	Luas Panen Tanaman Sayuran Menurut Kecamatan dan Jenis Tanaman (ha) di Kabupaten Lamandau, 2018 dan 2019 / <i>Harvested Area of Vegetables by Subdistrict and Kind of Plant (ha) in Lamandau Regency, 2018 and 2019</i> .....	223
5.1.2	Produksi Tanaman Sayuran Menurut Kecamatan dan Jenis Tanaman (kuintal) di Kabupaten Lamandau, 2018 dan 2019 / <i>Production of Vegetables by Subdistrict and Kind of Plant (quintal) in Lamandau Regency, 2018 and 2019</i> .....	229
5.1.3	Luas Panen Tanaman Sayuran dan Buah-Buahan Semusim Menurut Jenis Tanaman (ha) di Kabupaten Lamandau, 2018-2019 / <i>Harvested Area of Seasonal Vegetables and Fruits ny Kind of Plant (ha) in Lamandau Regency, 2018-2019</i> .....	235
5.1.4	Produksi Tanaman Sayuran dan Buah-Buahan Semusim Menurut Jenis Tanaman (kuintal) di Kabupaten Lamandau, 2016-2019 / <i>Production of Seasonal Vegetables and Fruits ny Kind of Plant (quintal) in Lamandau Regency, 2016-2019</i> .....	237
5.1.5	Luas Panen Tanaman Biofarmaka Menurut Kecamatan dan Jenis Tanaman di Kabupaten Lamandau, 2018 dan 2019 / <i>Harvested Area of Medicinal Plants by Subdistrict and Kind of Plant in Lamandau Regency, 2018 and 2019</i> .....	239
5.1.6	Produksi Tanaman Biofarmaka Menurut Kecamatan dan Jenis Tanaman (kg) di Kabupaten Lamandau, 2018 dan 2019 / <i>Production of Medicinal Plants by Subdistrict and Kind of Plant (kg) in Lamandau Regency, 2018 and 2019</i> .....	244
5.1.7	Luas Panen Tanaman Biofarmaka Menurut Jenis Tanaman di Kabupaten Lamandau, 2018-2019 / <i>Harvested Area of Medicinal Plants by Kind of Plant in Lamandau Regency, 2018-2019</i> .....	249
5.1.8	Produksi Tanaman Biofarmaka Menurut Jenis Tanaman di Kabupaten Lamandau, 2018-2019 / <i>Production of Medicinal Plants by Kind of Plant in Lamandau Regency, 2018-2019</i> .....	250
5.1.9	Luas Panen Tanaman Hias Menurut Kecamatan dan Jenis Tanaman (m <sup>2</sup> ) di Kabupaten Lamandau, 2018 dan 2019 / <i>Harvested Area of Ornamental Plants by Subdistrict and Kind of Plant (m<sup>2</sup>) in Lamandau Regency, 2018 and 2019</i> .....	251



5.1.10	Produksi Tanaman Hias Menurut Kecamatan dan Jenis Tanaman (tangkai) di Kabupaten Lamandau, 2018 dan 2019 / <i>Production of Ornamental Plants by Subdistrict and Kind of Plant (stalks) in Lamandau Regency, 2018 and 2019</i> .....	253
5.1.11	Luas Panen Tanaman Hias Menurut Jenis Tanaman di Kabupaten Lamandau, 2018-2019 / <i>Harvested Area of Ornamental Plants by Kind of Plant in Lamandau Regency, 2018-2019</i> .....	255
5.1.12	Produksi Tanaman Hias Menurut Jenis Tanaman di Kabupaten Lamandau, 2018-2019 / <i>Production of Ornamental Plants by Kind of Plant in Lamandau Regency, 2018-2019</i> .....	256
5.1.13	Produksi Buah-buahan Menurut Kecamatan dan Jenis Tanaman (kuintal) di Kabupaten Lamandau, 2018 dan 2019 / <i>Production of Fruits by Subdistrict and Kind of Plant (quintal) in Lamandau Regency, 2018 and 2019</i> .....	257
5.1.14	Produksi Buah-Buahan dan Sayuran Tahunan Menurut Jenis Tanaman (kuintal) di Kabupaten Lamandau, 2018-2019 / <i>Production of Annual Fruits and Vegetables by Kind of Plant (quintal) in Lamandau Regency, 2018-2019</i> .....	265
<b>5.2</b>	<b>Perkebunan / Estate Crops .....</b>	<b>267</b>
5.2.1	Luas Tanaman Perkebunan Menurut Kecamatan dan Jenis Tanaman (ha) di Kabupaten Lamandau, 2018-2019 / <i>Planted Area of Estate Crops by Subdistrict and Kind of Crops (ha) in Lamandau Regency, 2018-2019</i> .....	267
5.2.2	Produksi Tanaman Perkebunan Menurut Kecamatan dan Jenis Tanaman (ton) di Kabupaten Lamandau, 2018-2019 / <i>Production of Estate Crops by Subdistrict and Kind of Crops (ton) in Lamandau Regency, 2018-2019</i> .....	269
<b>5.3</b>	<b>Pertanian, Kehutanan, Peternakan, dan Perikanan / Agriculture, Forestry, Livestock, and Fishery .....</b>	<b>271</b>
5.3.1	Luas Panen, Produksi GKG, dan Produksi Beras di Kabupaten Lamandau, 2018 - 2019 / <i>Harvested Area, GKG Production, and Rice Production by in Lamandau Regency, 2018 - 2019</i> .....	271
5.3.2	Populasi Ternak Menurut Kecamatan dan Jenis Ternak di Kabupaten Lamandau, 2019 / <i>Livestock Population by Subdistrict and Kind of Livestock in Lamandau Regency, 2019</i> .....	272
5.3.3	Populasi Unggas Menurut Kecamatan dan Jenis Unggas di Kabupaten Lamandau, 2019 / <i>Poultry Population by Subdistrict and Kind of Poultry in Lamandau Regency, 2019</i> .....	273
5.3.4	Jumlah Ternak yang Dipotong Menurut Kecamatan dan Jenis Ternak di Kabupaten Lamandau, 2019 / <i>Livestock Slaughtered by Subdistrict and Kind of Livestock in Lamandau Regency, 2019</i> .....	274
5.3.5	Jumlah Rumah Tangga Perikanan Tangkap Menurut Kecamatan dan Subsektor di Kabupaten Lamandau, 2018 dan 2019 / <i>Number of Fish Capture Households by Subdistrict and Subsector in Lamandau Regency, 2018 and 2019</i> .....	275

5.3.6	Produksi Perikanan Tangkap Menurut Kecamatan dan Subsektor di Kabupaten Lamandau (ton), 2018 dan 2019 / <i>Production of Fish Capture by Subdistrict and Subsector in Lamandau Regency (ton), 2018 and 2019</i> .....	276
5.3.7	Jumlah Rumah Tangga Perikanan Budidaya Menurut Kecamatan dan Jenis Budidaya di Kabupaten Lamandau, 2019 / <i>Number of Aquaculture Households by Subdistrict and Type of Aquaculture in Lamandau Regency, 2019</i> .....	277
5.3.8	Produksi Perikanan Budidaya Menurut Kecamatan dan Subsektor di Kabupaten Lamandau (ton), 2019 / <i>Production of Aquaculture by Subdistrict and Subsector in Lamandau Regency (ton), 2019</i> .....	278

## **6 INDUSTRI, PERTAMBANGAN DAN ENERGI/ INDUSTRY, MINING AND ENERGY ..... 279**

6.1	Daya Terpasang, Produksi, dan Distribusi Listrik PT. PLN (Persero) pada Cabang/Ranting PLN di Kabupaten Lamandau, 2015–2019 / <i>Installed Electricity Power, Production, and Distribution of PT. PLN (Persero) at PLN Branch in Lamandau Regency, 2015–2019</i> .....	287
6.2	Jumlah Pelanggan Listrik Menurut Kecamatan di Kabupaten Lamandau, 2015–2019 / <i>Number of Registered Electricity Costumers by Subdistrict in Lamandau Regency, 2015–2019</i> .....	288
6.3	Jumlah Pelanggan dan Air yang Disalurkan Menurut Jenis Pelanggan di Kabupaten Lamandau, 2019 / <i>Number of Customer and Distributed Clean Water by Type of Customers in Lamandau Regency, 2019</i> .....	289
6.4	Rata-Rata Pemakaian Listrik PLN Menurut Jenis Pelanggan di Kabupaten Lamandau, 2019 / <i>Average of Electricity Consumption by Customer Type in Lamandau Regency, 2019</i> .....	290
6.5	Jumlah Pelanggan dan Air PDAM yang Didistribusikan di Kabupaten Lamandau, 2019 / <i>Number of Customers and Distributed Water in Lamandau Regency, 2019</i> .....	291

## **7 PARIWISATA/ TOURISM ..... 293**

7.1	Jumlah Rumah Makan/Restoran Menurut Kecamatan di Kabupaten Lamandau, 2016-2019 / <i>Number of Restaurants by Subdistrict in Lamandau Regency, 2016-2019</i> .....	301
7.2	Jumlah Wisatawan Mancanegara dan Domestik di Kabupaten Lamandau, 2015–2019 / <i>Number of International and Domestic Visitors in Lamandau Regency, 2015–2019</i> .....	302
7.3	Direktori Objek Wisata di Kabupaten Lamandau, 2019 / <i>Directory of Tourist Attraction in Lamandau Regency, 2019</i> .....	303
7.4	Direktori Hotel/Pondok Wisata di Kabupaten Lamandau, 2019 / <i>Directory of Hotel/Home Stay in Lamandau Regency, 2019</i> .....	308



<b>8</b>	<b>TRANSPORTASI DAN KOMUNIKASI/ TRANSPORTATION AND COMMUNICATION .....</b>	<b>311</b>
<b>8.1</b>	<b>Transportasi / Transportation .....</b>	<b>319</b>
8.1.1	Panjang Jalan Menurut Tingkat Kewenangan Pemerintahan di Kabupaten Lamandau (km), 2015-2019 / <i>Length of Roads by Level of Government Authority in Lamandau Regency (km), 2015-2019.....</i>	319
8.1.2	Panjang Jalan Menurut Jenis Permukaan Jalan di Kabupaten Lamandau (km), 2015-2019 / <i>Length of Roads by Type of Road Surface in Lamandau Regency (km), 2015-2019 .....</i>	320
8.1.3	Panjang Jalan Menurut Kondisi Jalan di Kabupaten Lamandau (km), 2015-2019 / <i>Length of Roads by Condition of Roads in Lamandau Regency (km), 2015-2019.....</i>	321
8.1.4	Panjang Jalan Menurut Kelas Jalan di Kabupaten Lamandau (km), 2015-2019 / <i>Length of Roads by Road Class in Lamandau Regency (km), 2015-2019.....</i>	322
8.1.5	Jumlah Kendaraan Bermotor Menurut Jenis Kendaraan di Kabupaten Lamandau, 2015-2019 / <i>Number of Motor Vehicles by Type of Vehicle in Lamandau Regency, 2015-2019 .....</i>	323
8.1.6	Pengeluaran Surat Izin Mengemudi (SIM) Menurut Jenisnya di Wilayah Hukum Kepolisian Resor Lamandau, 2019 / <i>Number of Driver License Issued by Type in Police Resort of Lamandau Regency, 2019.....</i>	324
8.1.7	Jumlah Perahu/Kapal Menurut Kecamatan dan Jenis Kapal di Kabupaten Lamandau, 2019 / <i>Number of Boats/Ship by Subdistrict and Type of Boat in Lamandau Regency, 2019.....</i>	325
<b>8.2</b>	<b>Komunikasi / Communication .....</b>	<b>326</b>
8.2.1	Jumlah Kantor Pos Pembantu Menurut Kecamatan di Kabupaten Lamandau, 2015-2019 / <i>Number of Post Office Subsidiaries by Subdistrict in Lamandau Regency, 2015-2019 .....</i>	326
8.2.2	Jumlah Desa/Kelurahan Menurut Keberadaan Base Transceiver Station (BTS), Sinyal Telepon, dan Sinyal Internet Menurut Kecamatan di Kabupaten Lamandau, 2019 / <i>Number of Villages/Ward According to the Existence of Transceiver Station Bases, Telephone Signals, and Internet Signals by Subdistrict in Lamandau Regency, 2019.....</i>	327
<b>9</b>	<b>PERBANKAN, KOPERASI, DAN HARGA-HARGA/ BANKING, COOPERATIVE, AND PRICES .....</b>	<b>331</b>
9.1	Jumlah Koperasi Menurut Keaktifannya dan Kecamatan di Kabupaten Lamandau, 2019 / <i>Number of Cooperatives by Activity and Subdistrict in Lamandau Regency, 2019 .....</i>	339
9.2	Jumlah Koperasi Menurut Jenis Koperasi dan Kecamatan di Kabupaten Lamandau, 2019 / <i>Number of Cooperatives by Kind of Cooperative and Subdistrict in Lamandau Regency, 2019.....</i>	340

9.3	Jumlah Koperasi Menurut Kelompok Koperasi dan Kecamatan di Kabupaten Lamandau, 2019 / <i>Number of Cooperatives by Group of Cooperative and Subdistrict in Lamandau Regency, 2019</i> .....	341
9.4	Indeks Harga Konsumen (IHK) Kota Sampit menurut Kelompok Pengeluaran, 2019 / <i>Consumer Price Indeks of Sampit Municipality by Expenditure Group, 2019</i> .....	342
9.5	Jumlah Aktiva Rupiah dan Valuta Asing Bank Umum dan BPR Menurut Bulan di Kabupaten Lamandau (juta rupiah), 2019 / <i>Total Commercial and Rural Banks Assets in Rupiah and Foreign Exchange by Month in Lamandau Regency (million rupiah), 2019</i> .....	344
9.6	Posisi Simpanan Masyarakat Rupiah dan Valuta Asing Bank Umum dan BPR Menurut Bulan di Kabupaten Lamandau (juta rupiah), 2019 / <i>Outstanding of Private Deposit in Rupiah and Foreign Currency of Commercial and Rural Banks by Month in Lamandau Regency (million rupiah), 2019</i> .....	345
9.7	Posisi Pinjaman yang Diberikan Rupiah dan Valuta Asing Bank Umum dan BPR Menurut Lapangan Usaha di Kabupaten Lamandau (juta rupiah), 2016-2019 / <i>Outstanding of Loans in Rupiah and Foreign Currency of Commercial and Rural Banks by Industrial Origin in Lamandau Regency (million rupiah), 2016-2019</i> .....	346
9.8	Posisi Pinjaman Kepada Non Lapangan Usaha yang Diberikan Rupiah dan Valuta Asing Bank Umum dan BPR Menurut Sektor Ekonomi Menurut Bulan di Kabupaten Lamandau (Juta rupiah), 2019 / <i>Outstanding of Loans to Non Industrial Origin in rupiah and Foreign Currency of Commercial and Rural Banks by Economic Sectors in Lamandau Regency (million rupiah), 2019</i> .....	347
9.9	Posisi Pinjaman Rupiah dan Valuta Asing yang Diberikan Menurut Jenis Penggunaan di Kabupaten Lamandau (juta rupiah), 2019 / <i>Outstanding of Loans in Rupiah and Foreign Currency of Commercial and Rural Banks by Demand Deposit in Lamandau Regency (million rupiah), 2019</i> .....	348
<b>10</b>	<b>PENGELUARAN PENDUDUK/ POPULATION EXPENDITURE</b> .....	<b>351</b>
10.1	Rata-rata Pengeluaran per Kapita Sebulan Menurut Kelompok Komoditas (rupiah) di Kabupaten Lamandau, 2018 dan 2019 / <i>Monthly Average Expenditure per Capita by Commodity Group (rupiahs) in Lamandau Regency, 2018 and 2019</i> .....	361
10.2	Persentase Pengeluaran per Kapita Sebulan Menurut Kelompok Komoditas di Kabupaten Lamandau, 2018 dan 2019 / <i>Percentage of Monthly Expenditure per Capita by Commodity Group in Lamandau Regency, 2018 and 2019</i> .....	362
10.3	Persentase Penduduk Menurut Golongan Pengeluaran Per Kapita Sebulan di Kabupaten Lamandau, 2018 dan 2019 / <i>Percentage of Population by Per Capita Spending Group a Month in Lamandau Regency, 2018 and 2019</i> .....	363
10.4	Rata-rata Pengeluaran per Kapita Sebulan Menurut Golongan Pengeluaran dan Kelompok Barang di Kabupaten Lamandau (rupiah), 2019 / <i>Average Expenditure</i>	





	<i>Per Capita Per Month, by Expenditure Class and Commodity Group in Lamandau Regency (rupiahs), 2019</i> .....	364
10.5	Rata-rata Pengeluaran per Kapita Sebulan Menurut Golongan Pengeluaran dan Kelompok Makanan di Kabupaten Lamandau, 2019 / <i>Average Expenditure Per Capita Per Month by Expenditure Group and Food Group in Lamandau Regency, 2019</i> .....	365
10.6	Rata-rata Pengeluaran per Kapita Sebulan Menurut Golongan Pengeluaran dan Kelompok Bukan Makanan di Kabupaten Lamandau, 2019 / <i>Average Expenditure Per Capita Per Month by Expenditure Group and Non Food Group in Lamandau Regency, 2019</i> .....	367
<b>11</b>	<b>PERDAGANGAN / TRADE</b> .....	<b>369</b>
11.1	Jumlah Sarana Perdagangan Menurut Jenisnya di Kabupaten Lamandau, 2015—2019 / <i>Number of Trading Facilities by Type of Facility in Lamandau Regency, 2015–2019</i> .....	377
11.2	Jumlah Pasar Tradisional Menurut Kecamatan di Kabupaten Lamandau, 2019 / <i>Number of Traditional Market by Subdistrict in Lamandau Regency, 2019</i> .....	378
11.3	Jumlah Pedagang Menurut Kecamatan di Kabupaten Lamandau, 2019 / <i>Number of Merchants by Subdistrict in Lamandau Regency, 2019</i> .....	379
<b>12</b>	<b>SISTEM NERACA REGIONAL/ SYSTEM OF REGIONAL ACCOUNTS</b> .....	<b>381</b>
12.1	Produk Domestik Regional Bruto Atas Dasar Harga Berlaku Menurut Lapangan Usaha (juta rupiah), 2015-2019 / <i>Gross Regional Domestic Product at Current Market Prices by Industry (million rupiahs), 2015-2019</i> .....	395
12.2	Produk Domestik Regional Bruto Atas Dasar Harga Konstan 2010 Menurut Lapangan Usaha (juta rupiah), 2015-2019 / <i>Gross Regional Domestic Product at 2010 Constant Market Prices by Industry (million rupiahs), 2015-2019</i> .....	400
12.3	Distribusi Persentase Produk Domestik Regional Bruto Atas Dasar Harga Berlaku Menurut Lapangan Usaha, 2015-2019 / <i>Percentage Distribution of Gross Regional Domestic Product at Current Market Prices by Industry, 2015-2019</i> .....	405
12.4	Laju Pertumbuhan Produk Domestik Regional Bruto Atas Dasar Harga Konstan 2010 Menurut Lapangan Usaha (persen), 2016-2019 / <i>Growth Rate of Gross Regional Domestic Product at 2010 Constant Market Prices by Industry (percent), 2016-2019</i> .....	410
12.5	Produk Domestik Regional Bruto Atas Dasar Harga Berlaku Menurut Pengeluaran (juta rupiah), 2015-2019 / <i>Gross Regional Domestic Product at Current Market Prices by Type of Expenditure (million rupiahs), 2015-2019</i> .....	414
12.6	Produk Domestik Regional Bruto Atas Dasar Harga Konstan 2010 Menurut Pengeluaran (juta rupiah), 2015-2019 / <i>Gross Regional Domestic Product at 2010 Constant Market Prices by Type of Expenditure (million rupiahs), 2015-2019</i> .....	417

12.7	Distribusi Persentase Produk Domestik Regional Bruto Atas Dasar Harga Berlaku Menurut Pengeluaran (juta rupiah), 2015-2019 / <i>Percentage Distribution of Gross Regional Domestic Product at Current Prices by Type of Expenditure (million rupiahs), 2015-2019</i> .....	420
12.8	Laju Pertumbuhan Produk Domestik Regional Bruto Atas Dasar Harga Konstan 2010 Menurut Pengeluaran (juta rupiah), 2015-2019 / <i>Growth rate of Gross Regional Domestic Product at 2010 Constant Prices by Type of Expenditure (million rupiahs), 2015-2019</i> .....	423
<b>13</b>	<b>PERBANDINGAN ANTAR KABUPATEN/KOTA/ REGENCY/MUNICIPAL COMPARISON .....</b>	<b>427</b>
13.1	Jumlah Penduduk Menurut Kabupaten/Kota di Provinsi Kalimantan Tengah, 2015-2019 / <i>Population by Regency/Municipality in Kalimantan Tengah Province, 2015-2019</i> .....	435
13.2	Laju Pertumbuhan Produk Domestik Regional Bruto Atas Dasar Harga Konstan 2010 Menurut Kabupaten/Kota di Provinsi Kalimantan Tengah (persen), 2016-2019 / <i>Rate of Growth of Gross Regional Domestic Products at Constant 2010 Prices by Regency/Municipality in Kalimantan Tengah Province (percent), 2016-2019 ..</i>	436
13.3	Jumlah Penduduk Miskin Menurut Kabupaten/Kota di Provinsi Kalimantan Tengah (ribu), 2015-2019 / <i>Number of Poor Population by Regency/Municipality in Kalimantan Tengah Province (thousand), 2015-2019</i> .....	437
13.4	Indeks Pembangunan Manusia Menurut Kabupaten/Kota di Provinsi Kalimantan Tengah, 2015-2019 / <i>Human Development Index by Regency/Municipality in Kalimantan Tengah Province, 2015-2019</i> .....	438
13.5	Laju Inflasi Bulanan Kota IHK di Kalimantan Tengah, 2019 / <i>Monthly Inflation Rate IHK City in KalimantanTengah, 2019</i> .....	439
13.6	Luas Daerah Menurut Kabupaten/Kota di Provinsi Kalimantan Tengah, 2019 / <i>Total Area and Number of Administrative Units by Regency/Municipality in Kalimantan Tengah Province, 2019</i> .....	440
13.7	Persentase Kontribusi Produk Domestik Regional Bruto Atas Dasar Harga Berlaku Kabupaten/Kota Terhadap Total Produk Domestik Regional Bruto di Provinsi Kalimantan Tengah (persen), 2016–2019 / <i>Contribution Percentage of Gross Regional Domestic Bruto at Current Market Price of Regency/Municipality toward Total of Gross Regional Domestic Bruto in Kalimantan Tengah Province (percent), 2016–2019</i> .....	441
13.8	Indeks Kemahalan Konstruksi Menurut Kabupaten/Kota di Provinsi Kalimantan Tengah, 2015-2019 / <i>Construction Cost Index by Regency/Municipality in Kalimantan Tengah Province, 2015-2019</i> .....	442
13.9	Upah Minimum Regional Per Bulan menurut Kabupaten/Kota di Provinsi Kalimantan Tengah (rupiah/bulan), 2015-2019 / <i>Monthly Minimum Regional</i>	



Wages by Regency/Municipality in Kalimantan Tengah Province (rupiahs/month),  
2014-2018 ..... 443

<https://lamandaukab.bps.go.id>



## **DAFTAR GAMBAR/LIST OF FIGURES**

1.1	Luas Daerah <sup>1</sup> Menurut Kecamatan di Kabupaten Lamandau (%), 2019 / <i>Area by Subdistrict (%) in Lamandau Regency, 2019</i> .....	<b>3</b>
2.1	Jumlah Desa menurut Klasifikasi Indeks Desa Membangun (IDM), 2019 / <i>Number of Villages by Building Villages Index Classification in Lamandau Regency, 2019</i> ..	<b>23</b>
2.2	Jumlah Pegawai Negeri Sipil Menurut Jabatan di Kabupaten Lamandau, Desember 2019 / <i>Number of Civil Servants by Occupation in Lamandau Regency, December 2019</i> .....	<b>23</b>
3.1	Penduduk Berumur 15 Tahun Ke Atas yang Bekerja Selama Seminggu yang Lalu Menurut Status Pekerjaan Utama dan Jenis Kelamin di Kabupaten Lamandau, 2019 / <i>Population 15 Years of Age and Over Who Worked During the Previous week by Main Employment Status and Sex in Lamandau Regency, 2019</i> .....	<b>69</b>
4.1	Indeks Pembangunan Manusia di Kabupaten Lamandau, 2013-2019 / <i>Human Development Index in Lamandau Regency, 2013-2019</i> .....	<b>99</b>
4.2	Jumlah Penduduk Miskin di Kabupaten Lamandau (ribu), 2012-2019 / <i>Number of Poor People in Lamandau Regency (thousand), 2012-2019</i> .....	<b>99</b>
5.1	Produksi GKG, dan Produksi Beras di Kabupaten Lamandau, 2018–2019 / <i>GKG Production, and Rice Production by in Lamandau Regency, 2018-2019</i> .....	<b>221</b>
6.1	Jumlah Pelanggan Listrik PLN di Kabupaten Lamandau, 2015–2019 / <i>Number of PLN's Registered Electricity Costumers in Lamandau Regency, 2015–2019</i> .....	<b>285</b>
6.2	Jumlah Pelanggan PDAM Menurut Jenis Pelanggan di Kabupaten Lamandau, 2019 / <i>Number of PDAM Customer by Type of Customers in Lamandau Regency, 2019</i> .....	<b>285</b>
7.1	Jumlah Wisatawan di Kabupaten Lamandau, 2015–2019 / <i>Number of Visitors in Lamandau Regency, 2015–2019</i> .....	<b>299</b>
8.1	Jumlah Kendaraan Bermotor Menurut Jenis Kendaraan di Kabupaten Lamandau, 2019 / <i>Number of Motor Vehicles by Type of Vehicle in Lamandau Regency, 2019</i> .....	<b>317</b>
9.1	Jumlah Koperasi Aktif dan Tidak Aktif Menurut Kecamatan di Kabupaten Lamandau, 2019 / <i>Number of Active and Non Active Cooperation by Subdistrict in Lamandau Regency, 2019</i> .....	<b>337</b>
10.1	Rata-rata Pengeluaran per Kapita Sebulan Menurut Kelompok Komoditas (rupiah) di Kabupaten Lamandau, dan 2019 / <i>Monthly Average Expenditure per Capita by Commodity Group (rupiahs) in Lamandau Regency, 2019</i> .....	<b>359</b>
11.1	Jumlah Sarana Perdagangan di Kabupaten Lamandau, 2015-2019 / <i>Number of Trading Facilities in Lamandau Regency, 2015–2019</i> , .....	<b>375</b>
12.1	Laju Pertumbuhan Produk Domestik Regional Bruto Atas Dasar Harga Konstan 2010 Menurut Lapangan Usaha (persen), 2015-2019 / <i>Growth Rate of Gross</i>	



*Regional Domestic Product at 2010 Constant Market Prices by Industry (percent), 2015-2019.....* **393**

- 13.1 Persentase Kontribusi Produk Domestik Regional Bruto Atas Dasar Harga Berlaku Kabupaten/Kota Terhadap Total Produk Domestik Regional Bruto di Provinsi Kalimantan Tengah (persen), 2019 / *Contribution Percentage of Gross Regional Domestic Bruto at Current Market Price of Regency/Municipality toward Total of Gross Regional Domestic Bruto in Kalimantan Tengah Province (percent), 2019.....* **433**

<https://lamandaukab.bps.go.id>



## PENJELASAN UMUM/EXPLANATORY NOTES

Tanda-tanda, satuan-satuan, dan lain-lainnya yang digunakan dalam publikasi ini adalah sebagai berikut:

*Symbols, measurement units, and acronyms which are used in this publication, are as follows:*

### 1. TANDA-TANDA/SYMBOLS

Data tidak tersedia/ <i>Data not available</i> .....	: ...
Tidak ada atau nol/ <i>Null or zero</i> .....	: –
Data dapat diabaikan/ <i>Data negligible</i> .....	: 0
Tanda decimal/ <i>Decimal point</i> .....	: ,
Data tidak dapat ditampilkan/ <i>Not applicable</i> .....	: NA
Angka perkiraan/ <i>Estimated figures</i> .....	: <sup>e</sup>
Angka diperbaiki/ <i>Revised figures</i> .....	: <sup>r</sup>
Angka sementara/ <i>Preliminary figures</i> .....	: <sup>x</sup>
Angka sangat sementara/ <i>Very preliminary figures</i> .....	: <sup>xx</sup>

### 2. SATUAN/UNITS

barel/ <i>barrel</i> .....	: 158,99 liter/ <i>litres</i> = 1/6,2898 m <sup>3</sup>
hektar (ha)/ <i>hectare (ha)</i> .....	: 10 000 m
kilometer (km)/ <i>kilometres (km)</i> .....	: 1 000 meter/ <i>meters (m)</i>
knot/ <i>knot</i> .....	: 1,8523 km/jam ( <i>km/hour</i> )
kuintal/ <i>quintal</i> .....	: 100 kg
KWh .....	: 1 000 Watt <i>hour</i>
MWh .....	: 1 000 KWh
liter (untuk beras)/ <i>litre (for rice)</i> .....	: 0,80 kg
MMSCF .....	: 1/35,3 m <sup>3</sup>
Metrik ton (m.ton)/ <i>metric ton (m.ton)</i> .....	: 0,98421 long ton = 1 000 kg
ons/ <i>ounce</i> .....	: 28,31 gram/ <i>grams</i>
ton .....	: 1 000 kg

Satuan lain: buah, dus, butir, helai/lembar, kaleng, batang, pulsa, ton kilometer (ton-km), jam, menit, persen (%).

*Other units: unit, pack, pieces, sheet, tin, pulse, ton-kilometres (ton-km), hour, minute, percent (%).*

Perbedaan angka di belakang koma disebabkan oleh pembulatan angka.

*The difference in decimal numbers is caused by rounding.*





# **STATISTIK KUNCI, 2017 – 2019** **KEY STATISTICS, 2017 – 2019**

Rincian/Description	Satuan/Unit	2017	2018	2019
(1)	(2)	(3)	(4)	(5)
<b>SOSIAL/SOCIAL</b>				
Penduduk <sup>1</sup> /Population <sup>1</sup>	orang/person	78 341	80 517	82 680
Laju Pertumbuhan Penduduk <sup>1</sup> /Population Growth <sup>1</sup>	%	2,86	2,77	2,69
Angka Harapan Hidup <sup>1-eo</sup> /Life Expectancy Rate <sup>1</sup>	tahun/years	69,28	69,31	69,34
Tingkat Partisipasi Angkatan Kerja -TPAK <sup>2</sup> Labour Force Participation Rate-LFPR <sup>2</sup>	%	73,00	67,93	68,65
Tingkat Pengangguran Terbuka-TPT <sup>2</sup> Unemployment Rate-UR <sup>2</sup>	%	1,35	2,42	1,86
Penduduk Miskin <sup>4</sup> /Poor People <sup>4</sup>	ribu/thousand	2,74	2,51	2,47
Persentase Penduduk Miskin <sup>4</sup> Percentage of Poor People <sup>4</sup>	%	3,52	3,15	3,01
Indeks Pembangunan Manusia-IPM <sup>5</sup> Human Development Index <sup>5</sup>	—	69,17	69,70	70,51
<b>EKONOMI/ECONOMIC</b>				
Produk Domestik Regional Bruto (PDRB) Harga Berlaku <sup>6</sup> Gross Domestic Regional Bruto (GDRP) at Current Price <sup>6</sup>	juta rupiah million rupiahs	4 524 346,54	5 005 323,52	5 488 142,71
Laju Pertumbuhan Ekonomi <sup>7</sup> /Economic Growth <sup>7</sup>	%	6,70	6,86	6,88
Inflasi/Inflation (y-o-y) <sup>8</sup>	%	3,29	6,02	2,02
Wisatawan Asing/Foreign Tourists	orang/person	130	226	51
Realisasi Penanaman Modal Dalam Negeri-PMDN Realization of Domestic Investment	rupiah rupiahs	7 374 359,68	7 571 542,27	7 765 042,48
Realisasi Penanaman Modal Asing-PMA Realization of Foreign Investment	rupiah rupiahs	1 564 530,99	1 564 530,99	1 564 530,99

- Catatan/Notes:
- <sup>1</sup> Data 2006–2009: berdasarkan hasil SUPAS 2005; mulai 2010: Hasil proyeksi penduduk Indonesia 2010–2035 (pertengahan tahun/Juni)/Data in 2006–2009: based on SUPAS 2005; since 2010: The result of Indonesia population projection 2010–2035 (mid year/June)
  - <sup>2</sup> Kondisi Agustus/Condition at August
  - <sup>3</sup> Menggunakan penimbang hasil proyeksi penduduk tahun 2010–2035/Weighted by the 2010–2035 population projection
  - <sup>4</sup> Kondisi Maret/Condition at March
  - <sup>5</sup> Sejak tahun 2010, IPM dihitung dengan metode baru. Komponen IPM metode baru adalah angka harapan hidup saat lahir, harapan lama sekolah, rata-rata lama sekolah, dan pengeluaran per kapita/Since 2010, HDI was calculated using new method. New HDI component are life expectancy at birth, expected years of schooling, means years of schooling, and expenditure per capita
  - <sup>6</sup> Mulai tahun 2010 mengadopsi System of National Account 2008 (SNA 2008)/Since 2010 is in line with System of National Account 2008 (SNA 2008)
  - <sup>7</sup> Sebelum 2011 menggunakan tahun dasar 2000 (2000=100), mulai 2011 menggunakan tahun dasar 2010 (2010=100)/Before 2011 using 2000 base year (2000=100), since 2011 using 2010 base year (2010=100)
  - <sup>8</sup> IHK Kota Sampit (2012 = 100)/CPI of Sampit (2012 = 100)



# BAB 1 Geografi dan Iklim

Geography and Climate

## Letak & Luas Wilayah



**153.2 mdp1**

**Luas Wilayah 6.414 Km<sup>2</sup>**

**Terbagi Menjadi 8 Kecamatan**

## Batas Wilayah



## Kelambaban

### Suhu Rata-rata



**21,1 °C  
Hingga  
26,8 °C**

### Rata-rata

**Min 47,5%**

**Max 99,7%**

## Penyinaran Matahari

**Rata-rata  
Lama Penyinaran  
Matahari**



**67%**

## Rata-rata Hari Hujan

**178 Hari**





## PENJELASAN TEKNIS

1. **Letak astronomis** adalah letak suatu pada muka bumi yang didefinisikan dengan dari posisi garis lintang dan garis bujur. Garis lintang adalah koordinat geografis yang menunjukkan posisi utara-selatan sebuah titik di permukaan bumi sedangkan garis bujur adalah menunjukkan posisi timur-barat.
2. **Luas wilayah** mengacu kepada Undang-Undang Nomor 5 Tahun 2002 Tentang Pembentukan Kabupaten Katingan, Kabupaten Seruyan, Kabupaten Sukamara, Kabupaten Lamandau, Kabupaten Gunung Mas, Kabupaten Pulang Pisau, Kabupaten Murung Raya, Dan Kabupaten Barito Timur Di Propinsi Kalimantan Tengah dan Permendagri RI No. 137 Tahun 2017 Tentang Kode dan Data Wilayah Administrasi Pemerintahan.
3. **Ibu kota kabupaten** adalah ibu kota atau tempat kedudukan pusat pemerintahan dari sebuah kabupaten. Pada sebuah ibu kota kabupaten terdapat Kantor Bupati beserta Perangkat Daerah, Gedung DPRD Kabupaten, Instansi Vertikal dan infrastruktur perkotaan pada umumnya.

## TECHNICAL NOTES

1. **Astronomical position** is a point on the earth, defined in terms of astronomical latitude and longitude. Latitude is a coordinate that specifies the north-south position of a point on the Earth's surface, whereas longitude specifies the east-west position.
2. **The area** based on Law No.5 of 2002 on the Establishment of the Regencies of Katingan, Seruyan, Sukamara, Lamandau, Gunung Mas, Pulang Pisau, Murung Raya and East Barito and Regulation of the Minister of Home Affairs RI Number 137 in 2017 on the Code and Regional Government Administration Data.
3. **The capital city** is the capital of the Subdistrict or the seat of government of a Subdistrict centre. In a Subdistrict capital there are the Regent and the Office of the Region, the local parliament building, vertical institutions, and urban infrastructure in general.

4. **Badan Pusat Statistik (BPS)** telah melakukan pendataan Potensi Desa (Podes) sejak tahun 1980. Sejak saat itu, Podes dilaksanakan secara rutin sebanyak 3 kali dalam kurun waktu sepuluh tahun untuk mendukung kegiatan Sensus Penduduk, Sensus Pertanian, ataupun Sensus Ekonomi.

Sejak tahun 2008, pendataan Podes mengalami perubahan dengan adanya penambahan kuesioner suplemen kecamatan dan kabupaten/kota. Penambahan kuesioner tersebut bertujuan untuk meningkatkan manfaat data Podes bagi para konsumen data dan pemerintah daerah dalam perencanaan pembangunan wilayah.

Pengumpulan data Podes 2018 dilakukan melalui wawancara langsung oleh petugas terlatih dengan narasumber yang relevan. Petugas adalah aparatur ataupun mitra kerja BPS Kabupaten/Kota, sementara narasumber adalah kepala desa/lurah atau narasumber lain yang memiliki pengetahuan terhadap wilayah target pencacahan.

5. **Meter di atas permukaan laut** (disingkat mdpl) adalah istilah untuk menjelaskan ketinggian suatu tempat dari permukaan laut, dinyatakan dalam meter.

4. **BPS-Statistics Indonesia** has been collecting village potential data (Podes) since 1980. Podes has been regularly implemented 3 (three) times within ten years to support the activities of the Population Census, Agriculture Census, or Economic Census.

Since 2008, Podes data collecting has been changed especially in providing additional information from Subdistrict and regency/municipality, using separate questionnaires. The goal of these changes is to provide more benefits for data users and local government in regional development planning.

Data collection of Podes 2018 carried out through direct interviews by trained personnel with relevant respondents. The interviewers are BPS Regency/City personnel or partners, meanwhile, the selected respondents are the village head/ward head or other respondents who have the knowledge towards the target area of enumeration.

5. **Meters above sea level** (masl) is the term used to describe the height of a point above sea level, expressed in meters.

6. **Iklim** adalah statistik cuaca dalam jangka waktu yang lama. Iklim diukur dengan menilai pola variasi suhu, kelembaban, tekanan atmosfer, angin, curah hujan, jumlah partikel atmosfer, dan variabel meteorologi lainnya di wilayah tertentu dalam jangka waktu yang lama. Cuaca berbeda dengan iklim, yaitu menggambarkan kondisi jangka pendek dari variabel-variabel tersebut.
7. **Curah hujan** merupakan ketinggian air hujan yang terkumpul dalam tempat yang datar, tidak menguap, tidak meresap, dan tidak mengalir. Curah hujan dalam 1 (satu) millimeter memiliki arti dalam luasan satu meter persegi pada tempat yang datar tertampung air setinggi satu millimeter atau air sebanyak satu liter.
6. **Climate** is the statistics of weather over long periods of time. It is measured by assessing the patterns of variation in temperature, humidity, atmospheric pressure, wind, precipitation, atmospheric particle count, and other meteorological variables in a given region over long periods of time. Weather differs from climate, in that weather only describes the short-term conditions of these variables.
7. **Rainfall** is a level of rainwater collected in a flat, non-evaporating, non-absorbing, and non-flowing place. Rainfall in 1 (one) millimeter has the meaning in an area of one square meter in a flat place that holds water as high as one millimeter or as much as one liter of water.





**ULASAN**

Secara astronomis, Kabupaten Lamandau terletak antara 1°19' Lintang Selatan dan 3°36' Lintang Selatan dan antara 110°25' Bujur Timur dan 112°50' Bujur Timur sehingga kabupaten ini memiliki iklim tropis. Kabupaten Lamandau merupakan kabupaten pemekaran dari Kabupaten Kotawaringin Barat pada tahun 2002.

Luas wilayah Kabupaten Lamandau sebesar 6.414 km<sup>2</sup> yang terdiri dari 8 (delapan) kecamatan yaitu Kecamatan Bulik, Bulik Timur, Mentohi Raya, Sematu Jaya, Lamandau, Belantikan Raya, Batangkawa, dan Kecamatan Delang.

Batas wilayah Kabupaten Lamandau secara geografis adalah sebagai berikut:

- Sebelah Timur berbatasan dengan Kabupaten Kotawaringin Barat
- Sebelah Barat berbatasan dengan Propinsi Kalimantan Barat dan sebagian dengan Kabupaten Sukamara
- Sebelah Utara berbatasan dengan Propinsi Kalimantan Barat, sebagian dengan Kabupaten Kotawaringin Barat
- Sebelah Selatan berbatasan dengan Kabupaten Sukamara dan Kotawaringin Barat.

**DESCRIPTION**

*In astronomical, Lamandau is located between 1°19' South Latitude and 3°36' South Latitude and between 110°25' East Longitude and 112°50' East Longitude so this regency has a tropical climate. Lamandau is a fraction regency from Kotawaringin Barat in 2002.*

*Total area of Lamandau Regency is 6.414 km<sup>2</sup> which consists of 8 (eight) subdistricts namely Bulik, Bulik Timur, Mentohi Raya, Sematu Jaya, Lamandau, Belantikan Raya, Batangkawa, and Delang.*

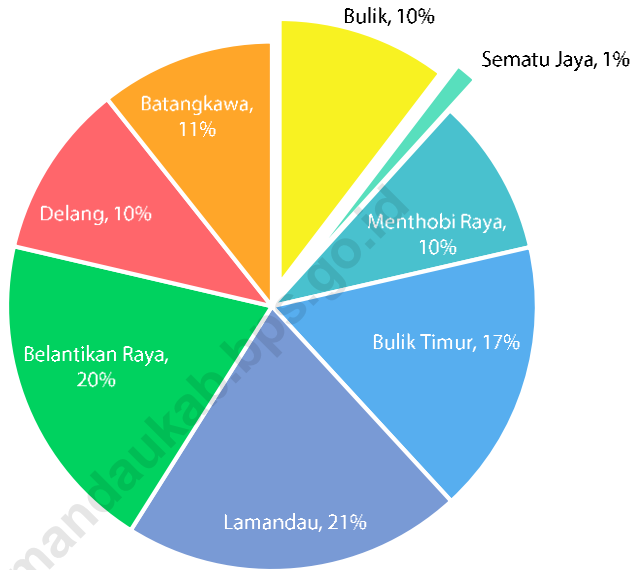
*The boundaries of Lamandau Regency based on geographical position are:*

- *East: Kotawaringin Barat Regency*
- *West: Kalimantan Barat Province and part of Sukamara Regency*
- *North: Kalimantan Barat Province and part of Kotawaringin Barat Regency*
- *South: Sukamara and Kotawaringin Barat Regency.*



**Gambar**  
*Figure*

**1.1 Luas Daerah<sup>1</sup> Menurut Kecamatan di Kabupaten Lamandau (%), 2019**  
*Area by Subdistrict (%) in Lamandau Regency, 2019*



Catatan/Note: <sup>1</sup>Berdasarkan Peraturan Menteri Dalam Negeri RI No. 137 Tahun 2017 tanggal 29 Desember 2019/Regulation of The Minister of Home Affairs RI Number 137 in 2017, December 29th, 2017

Sumber/Source: Kementerian Dalam Negeri/Ministry of Home Affairs



## 1.1 KEADAAN GEOGRAFI

### GEOGRAPHY CONDITION

**Tabel 1.1.1 Luas Daerah dan Jumlah Pulau Menurut Kecamatan di Kabupaten Lamandau, 2019**  
*Total Area and Number of Islands by Subdistrict in Lamandau Regency, 2019*

<b>Kecamatan</b> <i>Subdistrict</i>		<b>Ibukota Kecamatan</b> <i>Capital of Subdistrict</i>	<b>Luas<sup>1</sup></b> <i>Total Area<sup>1</sup></i> (km <sup>2</sup> /square.km)	<b>Persentase Terhadap Luas</b> <b>Kabupaten/Kota<sup>1</sup></b> <i>Percentage to</i> <i>Regency/Municipality's Area<sup>1</sup></i>
(1)	(2)	(3)	(4)	
1 Bulik	Nanga Bulik	665,55	10,38	
2 Sematu Jaya	Purwareja	86,85	1,35	
3 Menthobi Raya	Melata	620,88	9,68	
4 Bulik Timur	Merambang	1 074,72	16,76	
5 Lamandau	Tapin Bini	1 333,00	20,78	
6 Belantikan Raya	Bayat	1 263,00	19,69	
7 Delang	Kudangan	685,00	10,68	
8 Batangkawa	Kinipan	685,00	10,68	
<b>Kabupaten Lamandau</b>	<b>Nanga Bulik</b>	<b>6 414,00</b>	<b>100,00</b>	

## GEOGRAPHY AND CLIMATE

Lanjutan Tabel/*Continued Table 1.1.1*

<b>Kecamatan</b> <i>Subdistrict</i>		<b>Persentase Terhadap Luas</b> <b>Kabupaten<sup>1</sup></b> <i>Percentage to Regency's Area<sup>1</sup></i>	<b>Jumlah Pulau</b> <i>Number of Islands</i>
(1)		(4)	(5)
1	Bulik	10,38	-
2	Sematu Jaya	1,35	-
3	Menthobi Raya	9,68	-
4	Bulik Timur	16,76	-
5	Lamandau	20,78	-
6	Belantikan Raya	19,69	-
7	Delang	10,68	-
8	Batangkawa	10,68	-
<b>Kabupaten Lamandau</b>		<b>100,00</b>	-

Catatan/Note: <sup>1</sup>Berdasarkan Peraturan Menteri Dalam Negeri RI No. 137 Tahun 2017 tanggal 29 Desember 2019/*Regulation of The Minister of Home Affairs RI Number 137 in 2017, December 29th, 2017*

Sumber/Source: Kementerian Dalam Negeri/*Ministry of Home Affairs*



**Tabel 1.1.2 Tinggi Wilayah dan Jarak ke Ibukota Kabupaten Menurut Kecamatan di Kabupaten Lamandau, 2019**  
*Altitude and Distance to the Capital of Regency by Subdistrict in Lamandau Regency, 2019*

<b>Kecamatan</b> <i>Subdistrict</i>		<b>Tinggi Wilayah (mdpl)</b> <i>Altitude (m a.s.l)</i>	<b>Jarak ke Ibukota Kabupaten</b> <i>Distance to the Capital of Regency</i>
(1)		(2)	(3)
1	Bulik	90,08	-
2	Sematu Jaya	118,17	13
3	Menthobi Raya	109,29	60
4	Bulik Timur	124,00	80
5	Lamandau	95,30	120
6	Belantikan Raya	110,33	75
7	Delang	131,67	121
8	Batangkawa	153,20	119

Sumber/Source: BPS, Pendataan Potensi Desa 2014/BPS-Statistics Indonesia, Village Potential Data Collection 2014

## GEOGRAPHY AND CLIMATE

**Tabel 1.1.3 Luas Daerah Desa/Kelurahan di Kabupaten Lamandau (km<sup>2</sup>), 2019**

*Table*

*Area by Village/Ward of Lamandau Regency (square.km), 2019*

<b>Kecamatan</b> <i>Subdistrict</i>		<b>Desa/Kelurahan</b> <i>Village/Ward</i>	<b>Luas Wilayah</b> <i>Area</i> (km <sup>2</sup> /square.km)
(1)		(2)	(3)
<b>(010) Bulik</b>			
	(001)	Batu Kotam	372,04
	(003)	Guci	9,67
	(004)	Kujan	72,50
	(005)	Nanga Bulik	107,93
	(006)	Bumi Agung	49,54
	(007)	Sumber Mulya	43,80
	(008)	Bukit Indah	90,62
	(009)	Arga Mulya	7,62
	(010)	Bunut	511,72
	(011)	Sungai Mentawa	3,02
	(012)	Beruta	2,11
	(013)	Tamiang	111,16
	(014)	Perigi Raya	3,50
	(015)	Nanga Pamalontian	3,00
	(016)	Persiapan Liku Mulya Sakti	32,33
<b>(011) Sematu Jaya</b>			
	(001)	Mekar Mulya	60,42
	(002)	Jangkar Prima	84,58
	(003)	Purwareja	153,45
	(004)	Wonorejo	7,00
	(005)	Tri Tunggal	48,33
	(006)	Bina Bhakti	39,27



Lanjutan Tabel/Continued Table 1.1.3

Kecamatan <i>Subdistrict</i>		Desa/Kelurahan <i>Village/Ward</i>	Luas Wilayah <i>Area</i> (km <sup>2</sup> /square.km)
(1)		(2)	(3)
(012)	Menthobi Raya	(007) Batu Hambawang	90,62
		(008) Rimba Jaya	29,00
		(001) Bukit Makmur	33,41
		(002) Bukit Raya	28,76
		(003) Sumber Jaya	72,26
		(004) Bukit Harum	102,71
		(005) Melata	63,74
		(006) Mukti Manunggal	22,23
		(007) Modang Mas	50,75
		(008) Nahuah	61,62
		(009) Topalan	28,40
(013)	Bulik Timur	(010) Batu Ampar	465,68
		(011) Lubuk Hiju	73,10
		(001) Bukit Jaya	32,32
		(002) Sukamaju	33,05
		(003) Nanga Palikodan	43,50
		(004) Sungkup	79,02
		(005) Nanga Koring	71,83
		(006) Nuangan	12,32
		(007) Toka	72,32
		(008) Sepondam	60,11
		(009) Pedongatan	77,24
		(010) Merambang	36,49
		(011) Batu Tunggal	29,12
		(012) Nanga Kemujan	7,73

## GEOGRAPHY AND CLIMATE

Lanjutan Tabel/Continued Table 1.1.3

Kecamatan Subdistrict		Desa/Kelurahan Village/Ward	Luas Wilayah Area (km <sup>2</sup> /square.km)
(1)	(2)	(3)	
(020)	Lamandau	(001) Cuhai	5,01
		(002) Kawa	10,81
		(003) Panopa	21,25
		(004) Suja	96,82
		(005) Sekoban	69,05
		(006) Bakonsu	8,70
		(010) Tapin Bini	159,18
		(011) Karang Taba	2,78
		(012) Tanjung Beringin	315,97
		(013) Sungai Tuat	351,50
		(014) Samujaya	8,10
(021)	Belantikan Raya	(001) Nanga Belantikan	25,43
		(002) Sungai Buluh	93,89
		(003) Tangga Batu	48,57
		(004) Belibi	329,87
		(005) Bayat	57,09
		(006) Karang Besi	16,92
		(007) Benuatan	11,84
		(008) Kahingai	158,29
		(009) Nanga Matu	48,33
		(010) Petarikan	6,65
		(011) Bintang Mangalih	27,61
		(012) Sumber Cahaya	48,33
		(013) Persiapan Batu Selipi	6,83

Lanjutan Tabel/Continued Table 1.1.3

Kecamatan Subdistrict		Desa/Kelurahan Village/Ward	Luas Wilayah Area (km <sup>2</sup> /square.km)
(1)		(2)	(3)
(030)	Delang	(004) Riam Penahan	61,14
		(005) Sepoyu	35,04
		(009) Riam Tinggi	11,36
		(010) Landau Kantu	5,74
		(011) Nyalang	43,26
		(012) Lopus	61,02
		(013) Kubung	26,28
		(014) Sekombulan	17,10
		(015) Kudangan	77,38
		(016) Penyombaan	14,32
		(017) Hulu Jojabo	39,27
(031)	Batangkawa	(001) Batu Tambun	11,72
		(002) Kinipan	168,56
		(003) Ginih	83,61
		(004) Benakitan	93,89
		(005) Liku	45,14
		(006) Mengkalang	84,40
		(007) Karang Mas	51,07
		(008) Kina	33,77
		(009) Jemuat	56,43

Sumber/Source: Sekretariat Daerah Kabupaten Lamandau/Regional Secretariat of Lamandau Regency

## GEOGRAPHY AND CLIMATE

### 1.2 KEADAAN IKLIM CLIMATE CONDITION

**Tabel 1.2.1 Pengamatan Unsur Iklim Menurut Bulan di Stasiun Meteorologi Kelas III Iskandar, 2019**  
*Observation of Climate Elements by Months at Class III Meteorology Station of Iskandar, 2019*

Bulan Month	Suhu Udara Temperature (°C)			Kelembaban Udara Humidity (%)		
	Minimum Minimum	Rata-Rata Average	Maksimum Maximum	Minimum Minimum	Rata-Rata Average	Maksimum Maximum
(1)	(2)	(3)	(4)	(5)	(6)	(7)
Januari/January	22,0	26,7	35,5	49	86	100
Februari/February	22,2	26,2	35,2	52	89	100
Maret/March	21,6	26,8	35,0	44	86	100
April/April	22,8	26,9	35,2	55	87	100
Mei/May	22,2	27,2	35,4	52	87	100
Juni/June	22,3	26,6	33,6	51	87	100
Juli/July	19,6	26,5	33,8	48	81	98
Agustus/August	19,2	26,5	35,0	44	78	99
September/September	19,8	26,9	35,0	38	78	99
Oktober/October	18,8	27,2	36,4	40	82	100
November/November	20,0	27,2	36,8	46	83	100
Desember/December	23,0	26,8	35,6	51	86	100
<b>Rata-Rata/Average</b>	<b>21,1</b>	<b>26,8</b>	<b>35,2</b>	<b>47,5</b>	<b>84,2</b>	<b>99,7</b>



Lanjutan Tabel/Continued Table 1.2.1

Bulan Month	Kecepatan Angin Wind Velocity (knot)			Tekanan Udara Air Pressure (mb)		
	Minimum Minimum	Rata-Rata Average	Maksimum Maximum	Minimum Minimum	Rata-Rata Average	Maksimum Maximum
(1)	(8)	(9)	(10)	(11)	(12)	(13)
Januari/January	-	25	1,6	1 008,7	1 013,3	1 010,5
Februari/February	-	15	0,9	1 008,4	1 014,0	1 011,7
Maret/March	-	14	1,4	1 009,0	1 012,6	1 010,9
April/April	-	18	1,6	1 006,9	1 011,6	1 009,8
Mei/May	-	12	2,2	1 008,2	1 011,6	1 010,3
Juni/June	-	16	2,8	1 008,5	1 011,5	1 010,4
Juli/July	-	15	3,3	1 008,5	1 013,5	1 011,1
Agustus/August	-	13	3,9	1 009,5	1 012,5	1 011,3
September/September	-	15	3,8	1 010,6	1 013,1	1 011,7
Oktober/October	-	12	2,7	1 008,3	1 012,4	1 010,1
November/November	-	14	1,8	1 008,2	1 011,2	1 009,9
Desember/December	-	15	2,1	1 008,4	1 013,2	1 010,2
<b>Rata-Rata/Average</b>	-	<b>15,3</b>	<b>2,3</b>	<b>1 008,6</b>	<b>1 012,5</b>	<b>1 010,7</b>

## GEOGRAPHY AND CLIMATE

Lanjutan Tabel/Continued Table 1.2.1

<b>Bulan</b> <i>Month</i>	<b>Hari Hujan</b> <i>Rainy Days</i> <b>(hari)</b>	<b>Curah Hujan</b> <i>Precipitation</i> <b>(mm)</b>	<b>Lama Penyinaran</b> <b>Matahari</b> <i>Duration of Sunshine</i> <b>(%)</b>
<b>(1)</b>	<b>(14)</b>	<b>(15)</b>	<b>(16)</b>
Januari/ <i>January</i>	16	207,5	63
Februari/ <i>February</i>	23	351,7	50
Maret/ <i>March</i>	21	179,4	61
April/ <i>April</i>	22	385,5	66
Mei/ <i>May</i>	19	217,0	73
Juni/ <i>June</i>	16	441,6	61
Juli/ <i>July</i>	7	38,3	72
Agustus/ <i>August</i>	4	63,2	78
September/ <i>September</i>	4	24,8	75
Oktober/ <i>October</i>	13	167,6	68
November/ <i>November</i>	12	320,5	71
Desember/ <i>December</i>	21	272,9	61
<b>Jumlah/Total</b>	<b>178</b>	<b>2 670,0</b>	<b>67</b>

Sumber/Source: Badan Meteorologi Klimatologi dan Geofisika (BMKG) – Stasiun Meteorologi Pangkalan Bun/BMKG – Pangkalan Bun Meteorology Station



# BAB 2

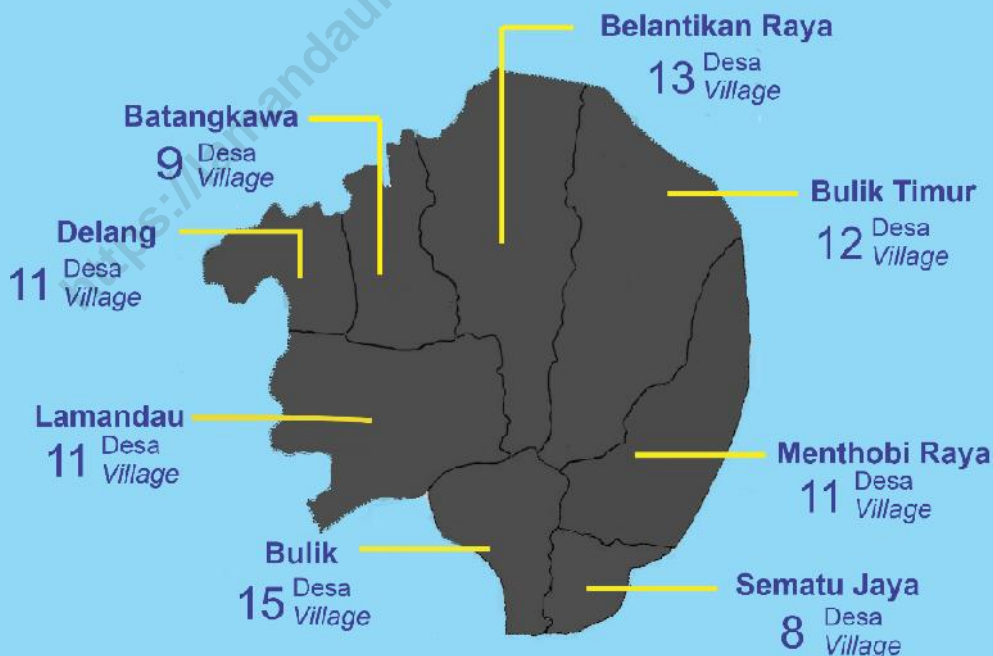
## Pemerintahan

Chapter Government

PEGAWAI NEGERI SIPIL  
Civil Servants



WILAYAH ADMINISTRATIF  
Administrative Area







## PENJELASAN TEKNIS

## TECHNICAL NOTES

1. **Desa** berdasarkan UU No.6 Tahun 2014, adalah kesatuan masyarakat hukum yang memiliki batas wilayah yang berwenang untuk mengatur dan mengurus urusan pemerintahan, kepentingan masyarakat setempat berdasarkan prakarsa masyarakat, hak asal usul, dan/atau hak tradisional yang diakui dan dihormati dalam sistem pemerintahan Negara Kesatuan Republik Indonesia. Desa dipimpin oleh seorang kepala desa yang berada di bawah camat. Kepala desa dipilih secara demokratis oleh masyarakat sedangkan kepala kelurahan ditunjuk dari pegawai negeri.
  2. **Kelurahan** adalah satuan wilayah yang ditempati oleh sejumlah penduduk yang mempunyai organisasi pemerintahan terendah langsung di bawah camat dan tidak berhak menyelenggarakan rumah tangga sendiri. Ciri utama kelurahan adalah kepala kelurahannya (lurah) PNS, dan tidak dipilih oleh rakyat.
  3. **Susunan pemerintahan** Kabupaten Lamandau terdiri dari Bupati, Wakil Bupati, Dinas, Badan dan Kantor Pemerintah Daerah serta Instansi Vertikal.
1. **The Village**, based on The Law No. 6 of 2014, is a legal community unit with a territorial boundary that authorized to regulate the government affairs, the interests of local communities base on community initiatives, origins rights, and/or traditional rights that recognized and respected in government system of Republic of Indonesia. This includes the community which is headed by a village head who ranks directly below the subdistrict head. The heads of desa are democratically elected by the community whereas heads of kelurahan (lurah) are appointed as public servants.
  2. **Ward** is a unit of area occupied by a population that has the lowest administration organization directly under the district and not has the right to conduct his own household. The main characteristic of the village is the head of this village (headman) as a public servant and not elected by the people.
  3. **The government structure** of the Lamandau Regency consists of Regent, vice Regent, service of lamandau regency and vertical office.

## GOVERNMENT

4. **Indeks Desa Membangun (IDM)** merupakan indeks komposit yang dibentuk dari Indeks Ketahanan Sosial, Indeks Ketahanan Ekonomi, dan Indeks Ketahanan Ekologi Desa yang bertujuan untuk menetapkan status kemajuan dan kemandirian desa serta menyediakan data dan informasi dasar bagi pembangunan desa.
4. **Village Building Index** is a composite index generated from the average social endurance index, economic endurance index, and environmental sensitivity index which aims to provide a fundamental basis data and information in the village development and empowerment process.
5. **Rukun Tetangga**, untuk selanjutnya disingkat RT atau sebutan lainnya adalah lembaga yang dibentuk melalui musyawarah masyarakat setempat dalam rangka pelayanan pemerintahan dan kemasyarakatan yang ditetapkan oleh Pemerintah Desa atau Lurah.
5. **Rukun Tetangga/Neighborhood Association**, hereinafter referred to as RT or other designation, is an institution established through local community deliberations in the context of government and community services determined by the Village or Lurah Government.
6. **Rukun Warga**, untuk selanjutnya disingkat RW atau sebutan lainnya adalah bagian dari kerja lurah dan merupakan lembaga yang dibentuk melalui musyawarah pengurus RT di wilayah kerjanya yang ditetapkan oleh Pemerintah Desa atau Lurah.
6. **Rukun Warga**, hereinafter referred to as RW or other designation, is part of the work of the lurah and is an institution formed through the deliberation of RT managers in the working area determined by the Village Government or Lurah.
7. **Anggota Dewan Perwakilan Rakyat Daerah (DPRD)** dipilih melalui pemilihan umum (pemilu) dan dilantik dalam masa jabatan lima tahun.
7. **Regional House of Representatives (DPRD) members** are elected through a general election and appointed for a five-years membership.
8. **Pegawai negeri sipil (PNS)** adalah setiap warga negara republik Indonesia yang telah memenuhi syarat yang ditentukan, diangkat
8. **The civil servant (PNS)** is every citizen of the Republic of Indonesia who has been determined eligible, be appointed by the authorized official, and assigned

oleh pejabat yang berwenang, dan disertai tugas negara lainnya, dan digaji berdasarkan peraturan perundang-undangan yang berlaku. PNS terdiri dari PNS pusat dan PNS daerah.

*the duty in the state office, or charge of any other state duty, is paid based on legislation and regulation. PNS consists of central and regional civil servants.*

9. **Realisasi Penerimaan dan Pengeluaran Pemerintah Daerah** adalah realisasi/perhitungan APBD pada tiap tahun anggaran.

9. **Actual revenue and expenditure of Local Government** is the realization of budget calculations for every fiscal year.

10. **Pendapatan Asli Daerah (PAD)** adalah pendapatan yang diperoleh daerah yang dipungut berdasarkan peraturan daerah sesuai dengan peraturan perundang-undangan, guna keperluan daerah yang bersangkutan dalam membiayai kegiatannya.

10. **Original Local Government Revenue** is revenue that withheld based on local regulations in accordance with the legislation, for the purposes of financing their activities.

11. **Dana Perimbangan** adalah dana yang bersumber dari pendapatan APBN yang dialokasikan kepada Daerah untuk mendanai kebutuhan daerah dalam rangka pelaksanaan desentralisasi.

11. **Balanced Budget** is the fund coming from the state budget that allocated to regions to fund their needs in the context of decentralization.

12. **Lain-lain Pendapatan yang Sah** adalah pendapatan lainnya dari pemerintah pusat dan atau dari instansi pusat, serta dari daerah lainnya.

12. **Other Legal Revenue** is other income that coming from the central government and or from the central agencies, as well as from other local government.



**ULASAN**

Berdasarkan Indeks Desa Membangun (IDM) yang dihasilkan oleh Kementerian Desa, Pembangunan, Daerah Tertinggal dan Transmigrasi, sebagian besar desa-desa di Kabupaten Lamandau tergolong ke dalam Desa Tertinggal (41,17%) dan Desa Berkembang (38,82%). Masih terdapat empat desa tergolong sebagai Desa Sangat Tertinggal yang seluruhnya berada di Kecamatan Batangkawa, yaitu Desa Batu Tambun, Liku, Kina, dan Jemuat.

Pada tahun 2019, terdapat sebanyak 2.781 orang Pegawai Negeri Sipil (PNS) di Kabupaten Lamandau yang naik sebanyak 125 orang (4,71%) dibanding tahun 2018 dan tersebar pada 43 dinas/instansi pemerintahan. Berdasarkan jenis kelamin, tidak terdapat perbedaan signifikan antara proporsi PNS laki-laki dan perempuan, yaitu sebesar 51,03% dan 48,97% berturut-turut. Sebaliknya, dalam Dewan Perwakilan Rakyat Daerah Kabupaten Lamandau, jumlah anggota dengan jenis kelamin perempuan masih sedikit yaitu sebesar 4 orang dari keseluruhan anggota yang berjumlah 20 orang.

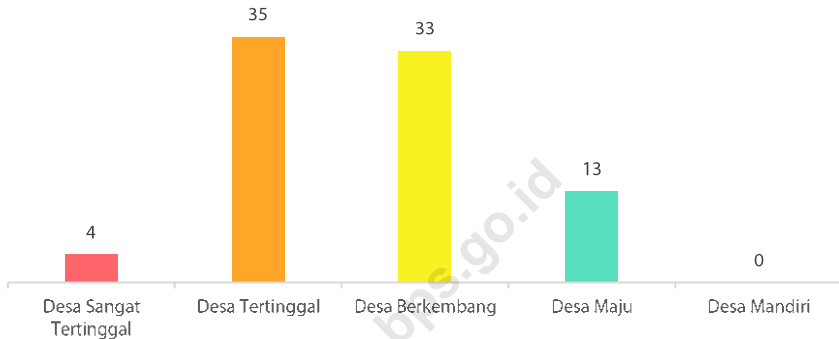
**DESCRIPTION**

*Based on Village Building Index (IDM) constructed by Ministry of Village, Development of Disadvantaged Regions and Transmigration, most villages in Lamandau Regency classified into underdeveloped village (41.17%) and developing village (38.82%). There are still four villages classified as very underdeveloped village, located in Batangkawa subdistrict, those are Batu Tambun, Liku, Kina, and Jemuat Village.*

*In 2019, there are 2,781 civil servants (PNS) in Lamandau Regency, increased by 125 people (4.71%) compared to 2018, and spread into 43 institutions/offices. By sex, there is no significant difference in the proportion of male civil servants and female civil servants, which is 51.03% and 48.97% consecutively. On the contrary, the total of female members in the Regional House of Representative of Lamandau Regency is still little, which is only 4 out of 20 members.*

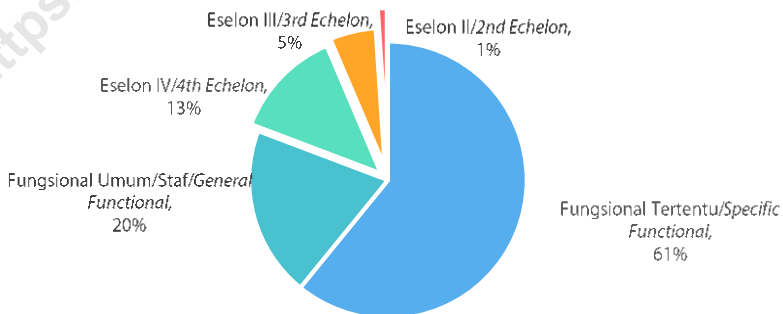


**Gambar 2.1 Jumlah Desa menurut Klasifikasi Indeks Desa Membangun (IDM), 2019**  
*Number of Villages by Building Villages Index Classification in Lamandau Regency, 2019*



Sumber/Source: Kementerian Desa, Pembangunan, Daerah Tertinggal dan Transmigrasi/Ministry of Village, Development of Disadvantaged Regions And Transmigration

**Gambar 2.2 Jumlah Pegawai Negeri Sipil Menurut Jabatan di Kabupaten Lamandau, Desember 2019**  
*Number of Civil Servants by Occupation in Lamandau Regency, December 2019*



Sumber/Source: Badan Kepegawaian dan Pengembangan Sumber Daya Manusia Kabupaten Lamandau/Regional Civil Service and Human Resource Development Agency of Lamandau Regency





## 2.1 WILAYAH ADMINISTRATIF ADMINISTRATIVE AREA

**Tabel 2.1.1 Jumlah Desa<sup>1</sup>/Kelurahan Menurut Kecamatan di Kabupaten Lamandau, 2015-2019**  
*Number of Village<sup>1</sup>/Ward by Subdistrict in Lamandau Regency, 2015-2019*

	Kecamatan Subdistrict	2015	2016	2017	2018	2019
	(1)	(2)	(3)	(4)	(5)	(6)
1	Bulik	12	14	14	15	15
2	Sematu Jaya	7	8	8	8	8
3	Menthobi Raya	11	11	11	11	11
4	Bulik Timur	12	12	12	12	12
5	Lamandau	10	11	11	11	11
6	Belantikan Raya	12	12	12	13	13
7	Delang	10	11	11	11	11
8	Batangkawa	9	9	9	9	9
<b>Kabupaten Lamandau</b>		<b>83</b>	<b>88</b>	<b>88</b>	<b>90</b>	<b>90</b>

Catatan/Note: <sup>1</sup>Termasuk Kelurahan dan Unit Pemukiman Transmigrasi (UPT) dan Desa Persiapan/Include Transmigration Settlement Unit and Village of Preparation

Sumber/Source: Peraturan Kepala Badan Pusat Statistik Nomor 29 Tahun 2018 Tanggal 15 Januari 2018 tentang Perubahan atas Peraturan Kepala Badan Pusat Statistik Nomor 55 Tahun 2017 tentang Kode dan Nama Wilayah Kerja Statistik Tahun 2017/Chief Statistician Regulation Number 29/2018, January 2018, as a revision of Chief Statistician Regulation Number 55 of 2017 on Code and Name of Regional Level of Data Collection.

## GOVERNMENT

**Tabel 2.1.2 Jumlah Desa<sup>1</sup> dan Kelurahan Menurut Kecamatan di Kabupaten Lamandau, 2019**

*Number of Village<sup>1</sup> and Ward by Subdistrict in Lamandau Regency, 2019*

	<b>Kecamatan</b> <i>Subdistrict</i>	<b>Desa</b> <i>Village</i>	<b>Kelurahan</b> <i>Ward</i>
	(1)	(2)	(3)
1	Bulik	14	1
2	Sematu Jaya	8	-
3	Menthobi Raya	11	-
4	Bulik Timur	12	-
5	Lamandau	10	1
6	Belantikan Raya	13	-
7	Delang	10	1
8	Batangkawa	9	-
	<b>Kabupaten Lamandau</b>	<b>87</b>	<b>3</b>

Catatan/Note: <sup>1</sup>Termasuk Desa Persiapan/Include Village of Preparation

Sumber/Source: BPS, Pendataan Potensi Desa 2018/BPS, Village Potential Data Collection 2018



**Tabel 2.1.3 Jumlah Desa menurut Klasifikasi Indeks Desa Membangun (IDM), 2019**  
*Table*

*Number of Villages by Building Villages Index Classification in Lamandau Regency, 2019*

<b>Klasifikasi</b> <i>Classification</i>		<b>Jumlah Desa</b> <i>Number of Village</i>
<b>(1)</b>		<b>(2)</b>
1	Desa Mandiri	-
2	Desa Maju	13
3	Desa Berkembang	33
4	Desa Tertinggal	35
5	Desa Sangat Tertinggal	4
<b>Kabupaten Lamandau</b>		<b>85</b>

Sumber/Source: Kementerian Desa, Pembangunan, Daerah Tertinggal dan Transmigrasi/Ministry of Village, Development of Disadvantaged Regions And Transmigration

## GOVERNMENT

**Tabel 2.1.4 Indeks Desa Membangun (IDM) dan Status di Kabupaten Lamandau, 2019**  
*Table Building Villages Index and Status in Lamandau Regency, 2019*

Kecamatan Subdistrict		Desa Village	IDM	Status
(1)		(2)	(3)	(4)
<b>(010) Bulik</b>				
	(001)	Batu Kotam	0,555	Tertinggal
	(003)	Guci	0,619	Berkembang
	(004)	Kujan	0,741	Maju
	(006)	Bumi Agung	0,715	Maju
	(007)	Sumber Mulya	0,806	Maju
	(008)	Bukit Indah	0,670	Berkembang
	(009)	Arga Mulya	0,741	Maju
	(010)	Bunut	0,595	Tertinggal
	(011)	Sungai Mentawa	0,637	Berkembang
	(012)	Beruta	0,644	Berkembang
	(013)	Tamiang	0,596	Tertinggal
	(014)	Perigi Raya	0,632	Berkembang
	(015)	Nanga Pamlontian	0,579	Tertinggal
<b>(011) Sematu Jaya</b>				
	(001)	Mekar Mulya	0,787	Maju
	(002)	Jangkar Prima	0,693	Berkembang
	(003)	Purwareja	0,773	Maju
	(004)	Wonorejo	0,676	Berkembang
	(005)	Tri Tunggal	0,740	Maju
	(006)	Bina Bhakti	0,806	Maju
	(007)	Batu Hambawang	0,611	Berkembang
	(008)	Rimba Jaya	0,655	Berkembang

Lanjutan Tabel/Continued Table 2.1.4

Kecamatan Subdistrict	Desa/Kelurahan Village/Ward	IDM	Status
(1)	(2)	(3)	(4)
<b>(012) Mentohi Raya</b>			
	(001) Bukit Makmur	0,770	Maju
	(002) Bukit Raya	0,801	Maju
	(003) Sumber Jaya	0,638	Berkembang
	(004) Bukit Harum	0,688	Berkembang
	(005) Melata	0,676	Berkembang
	(006) Mukti Manunggal	0,695	Berkembang
	(007) Modang Mas	0,752	Maju
	(008) Nanuah	0,581	Tertinggal
	(009) Topalan	0,560	Tertinggal
	(010) Batu Ampar	0,558	Tertinggal
	(011) Lubuk Hiju	0,584	Tertinggal
<b>(013) Bulik Timur</b>			
	(001) Bukit Jaya	0,725	Maju
	(002) Sukamaju	0,673	Berkembang
	(003) Nanga Palikodan	0,521	Tertinggal
	(004) Sungkup	0,615	Berkembang
	(005) Nanga Koring	0,719	Maju
	(006) Nuangan	0,532	Tertinggal
	(007) Toka	0,521	Tertinggal
	(008) Sepondam	0,523	Tertinggal
	(009) Pedongatan	0,609	Berkembang
	(010) Merambang	0,666	Berkembang
	(011) Batu Tunggal	0,562	Tertinggal
	(012) Nanga Kemujan	0,532	Tertinggal

## GOVERNMENT

Lanjutan Tabel/Continued Table 2.1.4

Kecamatan Subdistrict	Desa/Kelurahan Village/Ward	IDM	Status
(1)	(2)	(3)	(4)
<b>(020) Lamandau</b>			
	(001) Cuhai	0,550	Tertinggal
	(002) Kawa	0,604	Berkembang
	(003) Panopa	0,633	Berkembang
	(004) Suja	0,630	Berkembang
	(005) Sekoban	0,567	Tertinggal
	(006) Bakonsu	0,571	Tertinggal
	(011) Karang Taba	0,534	Tertinggal
	(012) Tanjung Beringin	0,563	Tertinggal
	(013) Sungai Tuat	0,641	Berkembang
	(014) Samujaya	0,641	Berkembang
<b>(021) Belantikan Raya</b>			
	(001) Nanga Belantikan	0,681	Berkembang
	(002) Sungai Buluh	0,549	Tertinggal
	(003) Tangga Batu	0,594	Tertinggal
	(004) Belibi	0,498	Tertinggal
	(005) Bayat	0,702	Berkembang
	(006) Karang Besi	0,566	Tertinggal
	(007) Benuatan	0,584	Tertinggal
	(008) Kahingai	0,517	Tertinggal
	(009) Nanga Matu	0,575	Tertinggal
	(010) Petarikan	0,538	Tertinggal
	(011) Bintang Mangalih	0,632	Berkembang
	(012) Sumber Cahaya	0,611	Berkembang

Lanjutan Tabel/Continued Table 2.1.4

Kecamatan Subdistrict	Desa/Kelurahan Village/Ward	IDM	Status
(1)	(2)	(3)	(4)
<b>(030) Delang</b>			
	(004) Riam Penahan	0,644	Berkembang
	(005) Sepoyu	0,691	Berkembang
	(009) Riam Tinggi	0,678	Berkembang
	(010) Landau Kantu	0,652	Berkembang
	(011) Nyalang	0,584	Tertinggal
	(012) Lopus	0,600	Berkembang
	(013) Kubung	0,551	Tertinggal
	(014) Sekombulan	0,519	Tertinggal
	(016) Penyombaan	0,590	Tertinggal
	(017) Hulu Jojabo	0,548	Tertinggal
<b>(031) Batangkawa</b>			
	(001) Batu Tambun	0,465	Sangat Tertinggal
	(002) Kinipan	0,635	Berkembang
	(003) Ginih	0,606	Berkembang
	(004) Benakitan	0,579	Tertinggal
	(005) Liku	0,471	Sangat Tertinggal
	(006) Mengkalang	0,504	Tertinggal
	(007) Karang Mas	0,504	Tertinggal
	(008) Kina	0,489	Sangat Tertinggal
	(009) Jemuat	0,453	Sangat Tertinggal

Sumber/Source: Kementerian Desa, Pembangunan, Daerah Tertinggal dan Transmigrasi/Ministry of Village, Development of Disadvantaged Regions And Transmigration

## GOVERNMENT

**Tabel 2.1.5 Jumlah Rukun Tetangga dan Rukun Warga Menurut Desa di Kabupaten Lamandau, 2019**  
*Number of Rukun Tetangga and Rukun Warga by Village in Lamandau Regency, 2019*

Kecamatan <i>Subdistrict</i>	Desa/Kelurahan <i>Village/Ward</i>	Rukun Tetangga (RT)	Rukun Warga (RW)
(1)	(2)	(3)	(4)
<b>(010) Bulik</b>			
	(001) Batu Kotam	8	1
	(003) Guci	3	-
	(004) Kujan	10	-
	(005) Nanga Bulik	29	-
	(006) Bumi Agung	12	-
	(007) Sumber Mulya	13	2
	(008) Bukit Indah	11	3
	(009) Arga Mulya	8	2
	(010) Bunut	3	-
	(011) Sungai Mentawa	4	-
	(012) Beruta	6	-
	(013) Tamiang	3	-
	(014) Perigi Raya	3	1
	(015) Nanga Parnalontian	2	-
	(016) Persiapan Liku Mulya Sakti	4	-
<b>(011) Sematu Jaya</b>			
	(001) Mekar Mulya	14	4
	(002) Jangkar Prima	13	4
	(003) Purwareja	16	4
	(004) Wonorejo	15	4
	(005) Tri Tunggal	12	4
	(006) Bina Bhakti	13	4



Lanjutan Tabel/Continued Table 2.1.5

Kecamatan <i>Subdistrict</i>	Desa/Kelurahan <i>Village/Ward</i>	Rukun Tetangga <i>(RT)</i>	Rukun Warga <i>(RW)</i>
(1)	(2)	(3)	(4)
	(007) Batu Hambawang	3	-
	(008) Rimba Jaya	4	2
<b>(012) Mentohi Raya</b>			
	(001) Bukit Makmur	9	2
	(002) Bukit Raya	14	6
	(003) Sumber Jaya	15	4
	(004) Bukit Harum	16	5
	(005) Melata	3	-
	(006) Mukti Manunggal	10	2
	(007) Modang Mas	14	4
	(008) Nanuah	3	-
	(009) Topalan	2	-
	(010) Batu Ampar	3	-
	(011) Lubuk Hiju	4	-
<b>(013) Bulik Timur</b>			
	(001) Bukit Jaya	18	4
	(002) Sukamaju	7	2
	(003) Nanga Palikodan	2	-
	(004) Sungkup	4	-
	(005) Nanga Koring	2	-
	(006) Nuangan	1	-
	(007) Toka	3	-
	(008) Sepondam	2	-
	(009) Pedongatan	5	2
	(010) Merambang	8	-
	(011) Batu Tunggal	6	-
	(012) Nanga Kemujan	1	-

## GOVERNMENT

Lanjutan Tabel/Continued Table 2.1.5

Kecamatan Subdistrict	Desa/Kelurahan Village/Ward	Rukun Tetangga (RT)	Rukun Warga (RW)
(1)	(2)	(3)	(4)
<b>(020) Lamandau</b>			
	(001) Cuhai	2	-
	(002) Kawa	2	-
	(003) Panopa	4	-
	(004) Suja	2	-
	(005) Sekoban	3	-
	(006) Bakonsu	4	-
	(010) Tapin Bini	5	-
	(011) Karang Taba	3	-
	(012) Tanjung Beringin	3	-
	(013) Sungai Tuat	4	-
	(014) Samujaya	8	-
<b>(021) Belantikan Raya</b>			
	(001) Nanga Belantikan	3	-
	(002) Sungai Buluh	6	-
	(003) Tangga Batu	2	-
	(004) Belibi	2	-
	(005) Bayat	7	-
	(006) Karang Besi	2	-
	(007) Benuatan	2	-
	(008) Kahingai	6	-
	(009) Nanga Matu	2	-
	(010) Petarikan	2	-
	(011) Bintang Mangalih	3	-
	(012) Sumber Cahaya	6	2
	(013) Persiapan Batu Selipi	6	-

Lanjutan Tabel/*Continued Table* 2.1.5

Kecamatan <i>Subdistrict</i>	Desa/Kelurahan <i>Village/Ward</i>	Rukun Tetangga (RT)	Rukun Warga (RW)
(1)	(2)	(3)	(4)
<b>(030) Delang</b>			
	(004) Riam Penahan	2	-
	(005) Sepoyu	3	-
	(009) Riam Tinggi	2	-
	(010) Landau Kantu	2	-
	(011) Nyalang	2	-
	(012) Lopus	4	-
	(013) Kubung	3	-
	(014) Sekombulan	4	-
	(015) Kudangan	4	-
	(016) Penyombean	3	-
	(017) Hulu Jojabo	4	-
<b>(031) Batangkawa</b>			
	(001) Batu Tambun	2	-
	(002) Kinipan	4	-
	(003) Ginih	2	-
	(004) Benakitan	3	-
	(005) Liku	2	2
	(006) Mengkalang	4	-
	(007) Karang Mas	3	-
	(008) Kina	3	-
	(009) Jemuat	3	-

Sumber/*Source*: Sekretariat Daerah Kabupaten Lamandau/*Regional Secretariat of Lamandau Regency*

## GOVERNMENT

### 2.2 DEWAN PERWAKILAN RAKYAT DAERAH THE REGIONAL HOUSE OF REPRESENTATIVE

**Tabel 2.2.1 Jumlah Anggota Dewan Perwakilan Rakyat Daerah Menurut Partai Politik dan Jenis Kelamin di Kabupaten Lamandau, 2019**  
*Number of The Regional House of Representatives's Members by Political Parties and Sex in Lamandau Regency, 2019*

	<b>Partai Politik</b> <i>Political Parties</i>	<b>Laki-laki</b> <i>Male</i>	<b>Perempuan</b> <i>Female</i>	<b>Jumlah</b> <i>Total</i>
	(1)	(2)	(3)	(4)
1	Partai Golongan Karya (Golkar)	3	1	4
2	Partai Demokrasi Indonesia Perjuangan (PDIP)	3	-	3
3	Partai Demokrat	1	-	1
4	Partai Persatuan Indonesia (PERINDO)	1	-	1
5	Partai Amanat Nasional (PAN)	1	1	2
6	Partai Persatuan Pembangunan (PPP)	1	-	1
7	Partai Hati Nurani Rakyat (Hanura)	1	-	1
8	Partai Gerakan Indonesia Raya (Gerindra)	2	1	3
9	Partai Nasional Demokrat (Nasdem)	2	1	3
10	Partai Kebangkitan Bangsa (PKB)	1	-	1
<b>Kabupaten Lamandau</b>		<b>16</b>	<b>4</b>	<b>20</b>

Sumber/Source: Sekretariat Dewan Kabupaten Lamandau/Regional House of Representative Secretariat of Lamandau Regency

**Tabel 2.2.2 Jumlah Anggota Dewan Perwakilan Rakyat Daerah Menurut Pendidikan dan Jenis Kelamin di Kabupaten Lamandau, 2019**  
*Number of The Regional House of Representatives's Members by Education and Sex in Lamandau Regency, 2019*

<b>Pendidikan Terakhir</b> <i>Educational Attainment</i>	<b>Laki-laki</b> <i>Male</i>	<b>Perempuan</b> <i>Female</i>	<b>Jumlah</b> <i>Total</i>
(1)	(2)	(3)	(4)
SD/Primary School	-	-	-
SMP/Junior High School	-	-	-
SMA/Senior High School	8	2	10
DI/II/III	-	-	-
DIV/S1	8	2	10
S2/S3	-	-	-
<b>Kabupaten Lamandau</b>	<b>16</b>	<b>4</b>	<b>20</b>

Sumber/Source: Sekretariat Dewan Kabupaten Lamandau/Regional House of Representative Secretariat of Lamandau Regency

## GOVERNMENT

**Tabel 2.2.3 Jumlah Peraturan Daerah (Perda) yang Dihasilkan oleh Dewan Perwakilan Rakyat Daerah di Kabupaten Lamandau, 2015-2019**  
*Number of Local Regulation that Produced by The Regional House of Representatives in Lamandau Regency, 2015-2019*

<b>Tahun</b> <i>Year</i>	<b>Jumlah Peraturan Daerah</b> <i>Number of Local Regulation</i>	<b>Jumlah Peraturan Daerah Inisiatif (Prakarsa) DPRD</b> <i>Number of Local Regulation that Initiated by The Regional House of Representatives</i>
(1)	(2)	(3)
2015	26	1
2016	10	1
2017	13	1
2018	8	1
2019	5	1
<b>Jumlah/Total</b>	<b>62</b>	<b>5</b>

Sumber/Source: Sekretariat Dewan Kabupaten Lamandau/Regional House of Representative Secretariat of Lamandau Regency

**Tabel 2.2.4 Jumlah Keputusan yang Dihasilkan oleh Dewan Perwakilan Rakyat Daerah menurut Jenis Keputusan di Kabupaten Lamandau, 2015-2019**  
*Number of Decision that Produced by The Regional House of Representatives by Decision Type in Lamandau Regency, 2015-2019*

Jenis Keputusan <i>Decision Type</i>	Tahun <i>Year</i>				
	2015	2016	2017	2018	2019
(1)	(2)	(3)	(4)	(5)	(6)
<b>Peraturan Daerah/Local Regulation</b>					
Keputusan DPRD <i>Regional House of Representatives Decision</i>	26	122	11	28	13
Keputusan Pimpinan DPRD <i>Leader of Regional House of Representatives Decision</i>	10	12	6	16	22

Sumber/Source: Sekretariat Dewan Kabupaten Lamandau/Regional House of Representative Secretariat of Lamandau Regency

## GOVERNMENT

**Tabel 2.2.5 Jumlah Rapat DPRD Kabupaten Lamandau Menurut Jenis Rapat, 2018-2019**

*Table*

*Number of Lamandau's House of Representative Meeting by The Subject of Meeting, 2018-2019*

<b>Jenis Rapat</b>		<b>2018</b>	<b>2019</b>
<i>Kinds of Meeting</i>			
(1)		(2)	(3)
1.	Rapat Paripurna/ <i>Plenary Meeting</i>	31	28
2.	Rapat Komisi I/ <i>First Committee Meetings</i>	3	3
3.	Rapat Komisi II/ <i>Second Committee Meetings</i>	3	3
4.	Rapat Komisi III/ <i>Third Committee Meetings</i>	3	3
5.	Rapat Faksi/ <i>Fraction Meetings</i>	-	-
6.	Rapat Panitia/ <i>Committee Meetings</i>	-	-
7.	Rapat Kerja/ <i>Work Meetings</i>	-	-
8.	Rapat Gabungan/ <i>Composite Meetings</i>	44	43
9.	Rapat Koordinasi Pimpinan/ <i>Leaders Coordination Meetings</i>	-	-
10.	Rapat Pimpinan Dewan/ <i>Council Leaders Meetings</i>	5	5
11.	Rapat Badan Kehormatan/ <i>Honor Committee Meetings</i>	4	8
<b>Jumlah/Total</b>		<b>93</b>	<b>83</b>

Sumber/Source: Sekretariat Dewan Kabupaten Lamandau/*Regional House of Representative Secretariat of Lamandau Regency*





## 2.3 SUMBER DAYA MANUSIA HUMAN RESOURCES

**Tabel 2.3.1 Jumlah Pegawai Negeri Sipil Menurut Jabatan dan Jenis Kelamin di Kabupaten Lamandau, Desember 2018 dan Desember 2019**  
*Number of Civil Servants by Occupation and Sex in Lamandau Regency, December 2018 and December 2019*

Jabatan <i>Occupation</i>	2018		
	Laki-laki <i>Male</i>	Perempuan <i>Female</i>	Jumlah <i>Total</i>
(1)	(2)	(3)	(4)
<b>Fungsional Tertentu</b> <i>/Specific Functional</i>	<b>709</b>	<b>923</b>	<b>1 632</b>
<b>Fungsional Umum</b> <i>/Staf/General Functional</i>	<b>325</b>	<b>203</b>	<b>528</b>
<b>Struktural</b> <i>/Structural</i>	<b>344</b>	<b>152</b>	<b>496</b>
Eselon V/ <i>5th Echelon</i>	-	-	-
Eselon IV/ <i>4th Echelon</i>	219	107	326
Eselon III/ <i>3rd Echelon</i>	99	39	138
Eselon II/ <i>2nd Echelon</i>	26	6	32
Eselon I/ <i>1st Echelon</i>	-	-	-
<b>Jumlah</b> <i>/Total</i>	<b>1 378</b>	<b>1 278</b>	<b>2 656</b>

## GOVERNMENT

Lanjutan Tabel/Continued Table 2.3.1

Jabatan <i>Occupation</i>	2019		
	Laki-laki <i>Male</i>	Perempuan <i>Female</i>	Jumlah <i>Total</i>
(1)	(5)	(6)	(7)
<b>Fungsional Tertentu/Specific Functional</b>	<b>725</b>	<b>968</b>	<b>1 693</b>
<b>Fungsional Umum/Staf/General Functional</b>	<b>333</b>	<b>220</b>	<b>553</b>
<b>Struktural/Structural</b>	<b>361</b>	<b>174</b>	<b>535</b>
Eselon V/5th Echelon	-	-	-
Eselon IV/4th Echelon	228	129	357
Eselon III/3rd Echelon	108	41	149
Eselon II/2nd Echelon	25	4	29
Eselon I/1st Echelon	-	-	-
<b>Jumlah/Total</b>	<b>1 419</b>	<b>1 362</b>	<b>2 781</b>

Sumber/Source: Badan Kepegawaian dan Pengembangan Sumber Daya Manusia Kabupaten Lamandau/Regional Civil Service and Human Resource Development Agency of Lamandau Regency

**Tabel 2.3.2 Jumlah Pegawai Negeri Sipil Menurut Tingkat Pendidikan dan Jenis Kelamin di Kabupaten Lamandau, Desember 2018 dan Desember 2019**

*Number of Civil Servants by Educational Level and Sex in Lamandau Regency, December 2018 and December 2019*

Pendidikan Terakhir <i>Educational Level</i>	2018		
	Laki-laki <i>Male</i>	Perempuan <i>Female</i>	Jumlah <i>Total</i>
(1)	(2)	(3)	(4)
Sampai dengan SD <i>Up to Primary School</i>	10	2	12
SMP/Sederajat <i>Junior High School</i>	16	8	24
SMA/Sederajat <i>General/Vocational Senior High School</i>	406	216	622
Diploma I <i>Diploma I</i>	-	2	2
Diploma II <i>Diploma II</i>	116	91	207
Diploma III/Sarjana Muda <i>Diploma III/Associate Degree</i>	142	251	393
Srta 1/Diploma IV/Sarjana <i>Bachelor Degree</i>	629	684	1 313
Srta 2 <i>Master Degree</i>	59	23	82
Srta 3 <i>Doctorate Degree</i>	1	-	1
<b>Jumlah/Total</b>	<b>1 379</b>	<b>1 277</b>	<b>2 656</b>

## GOVERNMENT

Lanjutan Tabel/Continued Table 2.3.2

Pendidikan Terakhir <i>Educational Level</i>	2019		
	Laki-laki <i>Male</i>	Perempuan <i>Female</i>	Jumlah <i>Total</i>
(1)	(5)	(6)	(7)
Sampai dengan SD <i>Up to Primary School</i>	5	1	6
SMP/Sederajat <i>Junior High School</i>	15	9	24
SMA/Sederajat <i>General/Vocational Senior High School</i>	382	202	584
Diploma I <i>Diploma I</i>	-	3	3
Diploma II <i>Diploma II</i>	102	73	175
Diploma III/Sarjana Muda <i>Diploma III/Associate Degree</i>	154	293	447
Srta 1/Diploma IV/Sarjana <i>Bachelor Degree</i>	697	754	1451
Srta 2 <i>Master Degree</i>	63	27	90
Srta 3 <i>Doctorate Degree</i>	1	-	1
<b>Jumlah/Total</b>	<b>1 419</b>	<b>1 362</b>	<b>2 781</b>

Sumber/Source: Badan Kepegawaian dan Pengembangan Sumber Daya Manusia Kabupaten Lamandau/Regional Civil Service and Human Resource Development Agency of Lamandau Regency



**Tabel 2.3.3 Jumlah Pegawai Negeri Sipil Menurut Tingkat Kepangkatan dan Jenis Kelamin di Kabupaten Lamandau, Desember 2018 dan Desember 2019**

*Number of Civil Servants by Hierarchy and Sex in Lamandau Regency, December 2018 and December 2019*

Pangkat/Golongan/Ruang <i>Hierarchy</i>	2018		
	Laki-laki	Perempuan	Jumlah
	<i>Male</i>	<i>Female</i>	<i>Total</i>
(1)	(2)	(3)	(4)
I/A (Juru Muda)	2	1	3
I/B (Juru Muda Tingkat I)	2	-	2
I/C (Juru)	7	-	7
I/D (Juru Tingkat I)	5	-	5
<b>Golongan I/Range I</b>	<b>16</b>	<b>1</b>	<b>17</b>
II/A (Pengatur Muda)	33	30	63
II/B (Pengatur Muda Tingkat I)	60	55	115
II/C (Pengatur)	124	122	246
II/D (Pengatur Tingkat I)	158	111	269
<b>Golongan II/Range II</b>	<b>375</b>	<b>318</b>	<b>693</b>
III/A (Penata Muda)	217	331	548
III/B (Penata Muda Tingkat I)	157	238	395
III/C (Penata)	217	146	363
III/D (Penata Tingkat I)	181	106	287
<b>Golongan III/Range III</b>	<b>772</b>	<b>821</b>	<b>1 593</b>
IV/A (Pembina)	170	126	296
IV/B (Pembina Tingkat I)	24	9	33
IV/C (Pembina Utama Muda)	21	2	23
IV/D (Pembina Utama Madya)	1	-	1
IV/E (Pembina Utama)	-	-	-
<b>Golongan IV/Range IV</b>	<b>216</b>	<b>137</b>	<b>353</b>
<b>Jumlah/Total</b>	<b>1 379</b>	<b>1 277</b>	<b>2 656</b>

## GOVERNMENT

Lanjutan Tabel/Continued Table 2.3.3

Pangkat/Golongan/Ruang <i>Hierarchy</i>	2019		
	Laki-laki <i>Male</i>	Perempuan <i>Female</i>	Jumlah <i>Total</i>
(1)	(5)	(6)	(7)
I/A (Juru Muda)	-	-	-
I/B (Juru Muda Tingkat I)	3	-	3
I/C (Juru)	3	1	4
I/D (Juru Tingkat I)	5	1	6
<b>Golongan I/Range I</b>	<b>11</b>	<b>2</b>	<b>13</b>
II/A (Pengatur Muda)	18	23	41
II/B (Pengatur Muda Tingkat I)	46	35	81
II/C (Pengatur)	84	122	206
II/D (Pengatur Tingkat I)	186	132	318
<b>Golongan II/Range II</b>	<b>334</b>	<b>312</b>	<b>646</b>
III/A (Penata Muda)	240	299	539
III/B (Penata Muda Tingkat I)	192	334	526
III/C (Penata)	207	131	338
III/D (Penata Tingkat I)	200	135	335
<b>Golongan III/Range III</b>	<b>839</b>	<b>899</b>	<b>1 738</b>
IV/A (Pembina)	177	129	306
IV/B (Pembina Tingkat I)	37	18	55
IV/C (Pembina Utama Muda)	21	2	23
IV/D (Pembina Utama Madya)	-	-	-
IV/E (Pembina Utama)	-	-	-
<b>Golongan IV/Range IV</b>	<b>235</b>	<b>149</b>	<b>384</b>
<b>Jumlah/Total</b>	<b>1 419</b>	<b>1 362</b>	<b>2 781</b>

Sumber/Source: Badan Kependidikan dan Pengembangan Sumber Daya Manusia Kabupaten Lamandau/Regional Civil Service and Human Resource Development Agency of Lamandau Regency

**Tabel 2.3.4 Jumlah Pegawai Negeri Sipil Menurut Dinas/Instansi Pemerintah dan Jenis Kelamin di Kabupaten Lamandau, Desember 2019**  
*Number of Civil Servants by Institution/Office and Sex in Lamandau Regency, December 2019*

	Dinas/Instansi Pemerintahan <i>Institution/Office</i>	Jenis Kelamin <i>Sex</i>		Jumlah <i>Total</i>
		Laki-laki <i>Male</i>	Perempuan <i>Female</i>	
		(2)	(3)	(4)
1	Sekretariat Daerah	72	30	102
2	Sekretariat DPRD	13	10	23
3	Inspektorat	16	9	25
4	Dinas Pendidikan dan Kebudayaan <i>Fungsional Guru dan UPS/PLS</i>	32 557	12 651	44 1 208
6	Dinas Kesehatan <i>Fungsional Medis (Puskesmas/Pustu)</i>	17 124	35 223	52 347
8	Dinas Pertanian dan Perikanan	47	29	76
9	Dinas Pemberdayaan Masyarakat Desa	17	13	30
10	Dinas Pemuda dan Olahraga	19	4	23
11	Dinas Perpustakaan dan Arsip Daerah	12	11	23
12	Dinas Pariwisata	23	10	33
13	Dinas Kependudukan dan Catatan Sipil	12	13	25
14	Dinas Koperasi, Usaha Kecil dan Menengah, Perdagangan dan Perindustrian	16	14	30
15	Dinas Sosial	13	9	22
16	Dinas Tenaga Kerja dan Transmigrasi	18	6	24
17	Dinas Perhubungan	22	10	32
18	Dinas Komunikasi dan Informatika	15	10	25
19	Dinas Pekerjaan Umum dan Penataan Ruang	38	15	53
20	Dinas Lingkungan Hidup dan Kehutanan	17	14	31

## GOVERNMENT

Lanjutan Tabel/*Continued Table* 2.3.4

	Dinas/Instansi Pemerintahan <i>Institution/Office</i>	Jenis Kelamin <i>Sex</i>		Jumlah <i>Total</i>
		Laki-laki <i>Male</i>	Perempuan <i>Female</i>	
		(2)	(3)	
(1)				(4)
21	Dinas Ketahanan Pangan	8	7	15
22	Dinas Penanaman Modal dan Pelayanan Terpadu Satu Pintu	15	11	26
23	Dinas Pemberdayaan Perempuan dan Perlindungan Anak, Pengendalian Penduduk dan Keluarga Berencana	9	17	26
24	Badan Keuangan Daerah	27	19	46
25	Badan Kesatuan Bangsa dan Politik	19	9	28
26	Badan Kepegawaian Dan Pengembangan Sumber Daya Manusia	11	12	23
27	Badan Perencanaan Pembangunan Daerah	16	8	24
28	Badan Penanggulangan Bencana Daerah	15	7	22
29	Satuan Polisi Pamong Praja dan Damkar	46	8	54
30	Rumah Sakit Umum Daerah	51	94	145
31	KPU	-	-	-
32	Kecamatan Bulik	13	10	23
33	Kecamatan Sematu Jaya	10	2	12
34	Kecamatan Menthobi Raya	10	1	11
35	Kecamatan Bulik Timur	7	4	11
36	Kecamatan Belantikan Raya	9	4	13
37	Kecamatan Delang	12	6	18
38	Kecamatan Lamandau	10	5	15
39	Kecamatan Batangkawa	7	1	8
40	Kelurahan Nanga Bulik	6	7	13
41	Kelurahan Kudangan	5	-	5
42	Kelurahan Tapin Bini	2	2	4
43	Sekertaris Desa	11	-	11
<b>Jumlah/Total</b>		<b>1 419</b>	<b>1 362</b>	<b>2 781</b>

Sumber/Source: Badan Kepegawaian dan Pengembangan Sumber Daya Manusia Kabupaten Lamandau/*Regional Civil Service and Human Resource Development Agency of Lamandau Regency*





**Tabel 2.3.5 Jumlah Polisi Menurut Kepolisian Sektor di Kabupaten Lamandau, 2017-2019**  
*Table Number of Police by Subdistrict Police Office in Lamandau Regency, 2017-2019*

Kepolisian Sektor Subdistrict Police Office		2017	2018	2019
(1)		(2)	(3)	(4)
1	Bulik	19	15	13
2	Sematu Jaya	4	4	4
3	Menthobi Raya	3	3	3
4	Bulik Timur	3	3	3
5	Lamandau	12	10	13
6	Belantikan Raya	3	3	2
7	Delang	13	11	12
8	Batangkawa	3	2	-
<b>Jumlah/Total</b>		<b>60</b>	<b>52</b>	<b>50</b>

Sumber/Source: POLRES Kabupaten Lamandau/Regional Police of Lamandau Regency

## GOVERNMENT

**Tabel 2.3.6 Jumlah Personil Polisi menurut Jenis Kelamin di Kabupaten Lamandau, Tahun 2017-2019**  
*Table Number of Police Personnel in Lamandau Regency, 2017-2019*

Jenis Kelamin <i>Sex</i>	2017	2018	2019
(1)	(2)	(3)	(4)
Laki-laki <i>Male</i>	260	242	241
Perempuan <i>Female</i>	13	13	7

Sumber/Source: POLRES Kabupaten Lamandau/Regional Police of Lamandau Regency

**Tabel 2.3.7 Jumlah Jaksa menurut Jenis Kelamin di Kejaksaan Negeri Kabupaten Lamandau, Tahun 2017-2019**  
*Number of Prosecutor by Sex in Regional Attorney in Lamandau Regency, 2017-2019*

Jenis Kelamin <i>Sex</i>	2017	2018	2019
(1)	(2)	(3)	(4)
Laki-Laki <i>Male</i>	11	7	8
Perempuan <i>Female</i>	-	-	-
<b>Jumlah/Total</b>	<b>11</b>	<b>7</b>	<b>8</b>

Sumber/Source: Kejaksaan Negeri Kabupaten Lamandau/Regional Attorney of Lamandau Regency

## GOVERNMENT

**Tabel 2.3.8 Jumlah Petugas Pertahanan Sipil (Hansip) dan Perlindungan Masyarakat (Linmas) Menurut Kecamatan di Kabupaten Lamandau, 2019**

*Number of Civil Defense Officers (Hansip) and Community Protection (Linmas) by Subdistrict in Lamandau Regency, 2019*

Kecamatan Subdistrict	Jenis Kelamin Sex		Jumlah Total
	Laki-laki Male	Perempuan Female	
(1)	(2)	(3)	(4)
1 Bulik	130	-	130
2 Sematu Jaya	113	-	113
3 Mentohi Raya	74	-	74
4 Bulik Timur	68	-	68
5 Lamandau	37	-	37
6 Belantikan Raya	62	-	62
7 Delang	37	-	37
8 Batangkawa	23	-	23
<b>Kabupaten Lamandau</b>	<b>544</b>	<b>-</b>	<b>544</b>

Sumber/Sources: Satuan Polisi Pamong Praja Kabupaten Lamandau/Civil Service Police Unit of Lamandau Regency

## 2.4 KEUANGAN PEMERINTAH GOVERNMENT FINANCE

**Tabel 2.4.1 Realisasi Pendapatan Pemerintah Kabupaten Lamandau Menurut Jenis Pendapatan (rupiah), 2016–2019**  
*Actual Lamandau Regency Government Revenues by Kind of Revenues (rupiahs), 2016–2019*

	Jenis Pendapatan <i>Kind of Revenues</i>	2016	2017	2018	2019 <sup>1</sup>
	(1)	(2)	(3)	(4)	(5)
<b>1.</b>	<b>Pendapatan Asli Daerah (PAD)/Regional Revenue</b>	45 591 720 899,14	162 481 917 855,08	89 396 745 353,50	70 748 530 004,17
1.1	Pajak Daerah/Regional Tax	15 900 716 289,00	118 770 578 665,95	60 948 829 028,22	16 482 779 325,00
1.2	Retribusi Daerah/Regional Retributions	7 507 121 561,00	2 338 247 777,00	2 416 139 538,25	14 152 657 400,52
1.3	Hasil Perusahaan Milik Daerah dan Pengelolaan Kekayaan Daerah yang Dipisahkan/Regional-Owned Company Revenue and Separated Management of Regional Wealth	4 917 574 011,96	6 505 428 815,00	7 365 733 831,00	7 522 480 780,00
1.4	Lain-lain PAD yang Sah/Other Regional Revenue	17 266 309 037,18	34 867 662 597,13	18 666 042 956,03	32 590 612 498,65
<b>2.</b>	<b>Dana Perimbangan/Balance Funds</b>	762 929 163 203,00	602 806 290 762,00	617 028 336 938,00	639 614 177 865,00
2.1	Bagi Hasil Pajak/Tax Sharing Revenue	33 863 323 223,00	18 267 709 123,00	17 433 697 693,00	19 807 724 056,00
2.2	Bagi Hasil Bukan Pajak/Sumber Daya Alam/Non Tax Sharing Revenue/Natural Resources	32 303 061 342,00	26 544 955 310,00	41 513 381 213,00	55 203 622 810,00
2.3	Dana Alokasi Umum/General Allocation Fund	466 229 206 000,00	462 248 605 000,00	462 248 605 000,00	472 674 527 000,00
2.4	Dana Alokasi Khusus/Special Allocation Fund	230 533 572 638,00	95 745 021 329,00	95 832 653 032,00	91 928 303 999,00

## GOVERNMENT

Lanjutan Tabel/*Continued Table 2.4.1*

	Jenis Pendapatan <i>Kind of Revenues</i>	2016	2017	2018	2019 <sup>1</sup>
	(1)	(2)	(3)	(4)	(5)
<b>3</b>	<b>Lain-lain Pendapatan yang Sah/Other Revenue</b>	101 667 400 804,09	135 083 525 157,38	132 014 111 963,73	141 232 798 158,25
3.1	Pendapatan Hibah/ <i>Grant</i>	-	-	-	16 646 441 031,55
3.2	Dana Darurat/ <i>Emergency Fund</i>	18 326 306 962,00	18 648 485 542,00	12 486 412 098,22	-
3.3	Dana Bagi Hasil Pajak dari Provinsi dan Pemerintah Daerah Lainnya/ <i>Tax Sharing Revenue from Provincial and Other Regional Governments</i>	-	-	-	27 096 960 131,7
3.4	Dana Penyesuaian dan Otonomi Daerah/ <i>Regional Adjustment and Autonomy Fund</i>	16 437 954 910,09	22 713 126 149,38	26 410 652 713,51	90 489 396 995,00
3.5	Bantuan Keuangan dari Provinsi atau Pemerintah Daerah Lainnya/ <i>Financial Assistance from Provincial or Other Regional Governments</i>	55 980 200 000,00	93 690 716 000,00	91 617 047 152,00	7 000 000 000,00
3.6	Lainnya/ <i>Others</i>	10 922 938 932,00	-	1 500 000 000,00	-
	Jumlah/ <i>Total</i>	943 604 409 259,52	864 429 127 362,15	838 439 194 255,23	851 595 506 027,42

Catatan/*Note:* <sup>1</sup>Belum diaudit/*unaudited*

Sumber/*Source:* Badan Keuangan Daerah Kabupaten Lamandau/*Regional Finance Agency of Lamandau Regency*

**Tabel 2.4.2 Realisasi Belanja Pemerintah Kabupaten Lamandau Menurut Jenis Belanja (rupiah), 2016–2019**  
*Actual Lamandau Regency Government Expenditures by Kind of Expenditures (rupiahs), 2016–2019*

	Jenis Belanja <i>Kind of Expenditures</i>	2016	2017	2018	2019 <sup>1</sup>
	(1)	(2)	(3)	(4)	(5)
1.	<b>Belanja Tidak Langsung/Indirect Expenditure</b>	348 353 450 358,00	426 313 758 820,15	452 113 274 281,55	419 441 524 642,00
1.1	Belanja Pegawai/Personnel Expenditures	241 982 575 490,00	248 815 125 565,60	259 215 817 629,00	270 625 666 328,00
1.2	Belanja Bunga/Interest Expenditures	-	-	-	-
1.3	Belanja Subsidi/Subsidies Expenditures	-	-	-	-
1.4	Belanja Hibah/Grant Expenditures	14 439 498 000,00	41 367 365 369,00	64 812 344 404,00	12 524 536 240,00
1.5	Belanja Bantuan Sosial/Social Aid Expenditures	1 696 633 250,00	1 238 631 000,00	1 246 545 000,00	1 417 350 000,00
1.6	Belanja Bagi Hasil kepada Provinsi/Kabupaten/Kota <i>Sharing Fund Expenditure to Provincial/Regency/Municipal</i>	1 074 967 235,00	11 690 891 075,00	5 223 461 959,00	1 087 212 147,00
1.7	Belanja Bantuan Keuangan kepada Provinsi/Kabupaten/Kota dan Pemerintah Desa <i>Financial Assistance Expenditure to Provincial/Regency/Municipal and Village Government</i>	89 159 776 383,00	123 201 745 810,55	121 615 105 289,55	133 703 809 781,00
1.8	Belanja Tidak Terduga/Unpredicted Expenditures	-	-	-	82 950 146,00

## GOVERNMENT

Lanjutan Tabel/Continued Table 2.4.2

	<b>Jenis Belanja</b> <i>Kind of Expenditures</i>	<b>2016</b>	<b>2017</b>	<b>2018</b>	<b>2019<sup>1</sup></b>
	(1)	(2)	(3)	(4)	(5)
<b>2.</b>	<b>Belanja Langsung/Direct Expenditures</b>	567 584 251 647,44	469 452 915 908,90	391 554 338 101,53	368 174 271 530,64
2.1	Belanja Pegawai/Personnel Expenditures	51 420 744 440,00	58 346 939 983,00	55 866 468 768,16	53 747 107 964,35
2.2	Belanja Barang dan Jasa/Goods and Services Expenditures	183 033 926 211,12	177 572 196 798,67	194 756 846 308,52	182 036 234 465,49
2.3	Belanja Modal/Capital expenditures	333 129 580 996,32	233 533 779 127,23	140 931 023 024,85	132 390 929 100,80
	<b>Jumlah/Total</b>	<b>915 937 702 005,44</b>	<b>895 766 674 729,05</b>	<b>843 667 612 383,08</b>	<b>787 615 796 172,64</b>

Catatan/Note: <sup>1</sup>Belum diaudit/Unaudited

Sumber/Source: Badan Keuangan Daerah Kabupaten Lamandau/Regional Finance Agency of Lamandau Regency



# BAB 3

Chapter

Kependudukan dan Ketenagakerjaan  
Population and Employment

## Angkatan Kerja

*Economically active*



**990** Pengangguran Terbuka  
*Unemployment*



**41232** Bekerja  
*Working*

## Upah Minimum Sektoral Perbulan

*Monthly Sectoral Minimum*

**Rp 2.884.667**





## PENJELASAN TEKNIS

## TECHNICAL NOTES

1. **Sumber utama data kependudukan** adalah sensus penduduk yang dilaksanakan setiap sepuluh tahun sekali. Sensus penduduk telah dilaksanakan sebanyak enam kali sejak Indonesia merdeka, yaitu tahun 1961, 1971, 1980, 1990, 2000, dan 2010. Di dalam sensus penduduk, pencacahan dilakukan terhadap seluruh penduduk yang berdomisili di wilayah teritorial Indonesia termasuk warga negara asing kecuali anggota korps diplomatik negara sahabat beserta keluarganya. Metode pengumpulan data dalam sensus dilakukan dengan wawancara antara petugas sensus dengan responden dan juga melalui *e-census*. Pencatatan penduduk menggunakan konsep usual residence, yaitu konsep di mana penduduk biasa bertempat tinggal. Bagi penduduk yang bertempat tinggal tetap dicacah di mana mereka biasa tinggal, sedangkan untuk penduduk yang tidak bertempat tinggal tetap dicacah di tempat di mana mereka ditemukan petugas sensus pada malam 'Hari Sensus'. Termasuk penduduk yang tidak bertempat tinggal tetap adalah tuna wisma, awak kapal berbendera Indonesia, penghuni perahu/rumah apung, masyarakat terpencil/terasing, dan

1. **The main source of demographic data** is population census, which is conducted every ten years. Population Census has been conducted six times since Indonesia's independence: 1961, 1971, 1980, 1990, 2000, and 2010. The population census enumerates all residents who domicile in the entire territory of Indonesia including foreign citizens except the diplomatic corps members and their families. The method of data collection in a population census involves interviewing respondents and conducting *e-census*. Enumeration of the population uses the concept of "usual residence", which is the concept of "places where people usually live". *De jure* was applied to the permanent residents, while *de facto* was applied to non-permanent residents. The permanent residents were enumerated in place where they normally live, the non-permanent residents were enumerated where they were found by the enumerators, on the night of 'Census Date'. The non permanent residents include homeless people, ship crew, boat people, remote area community, and internally displaced persons. Those who had permanent residence and had been travelling away from their home for six months or more were not enumerated in their permanent place, but in the place where they were during the census. For

## POPULATION AND EMPLOYMENT

pengungsi. Bagi mereka yang mempunyai tempat tinggal tetap dan sedang bepergian ke luar wilayah lebih dari enam bulan, tidak dicacah di tempat tinggalnya, tetapi dicacah di tempat tujuannya. Untuk tahun yang tidak dilaksanakan sensus penduduk, data kependudukan diperoleh dari hasil proyeksi penduduk. Proyeksi penduduk merupakan suatu perhitungan ilmiah yang didasarkan pada asumsi dari komponen-komponen perubahan penduduk, yaitu kelahiran, kematian, dan migrasi. Proyeksi penduduk Indonesia 2010–2035 menggunakan data dasar penduduk hasil SP2010.

*the periods where the population census is not conducted, population projection is done to estimate population during those years. The population projection is an estimate based on the demographic components, such as birth, death, and migration. Indonesia's 2010–2035 population projection used the 2010 Population Census as the base population.*

2. **Penduduk Indonesia** adalah semua orang yang berdomisili di wilayah teritorial Indonesia selama 6 bulan atau lebih dan atau mereka yang berdomisili kurang dari 6 bulan tetapi bertujuan menetap.
2. ***The population of Indonesia*** are all residents of the entire territory of Indonesia who have stayed for six months or longer, and those who intended to stay more than six months even though their length of stay is less than six months.
3. **Laju pertumbuhan penduduk** adalah angka yang menunjukkan persentase penambahan penduduk dalam jangka waktu tertentu.
3. ***The growth rate of population*** is the number that show percentage of population growth within a specified period.
4. **Kepadatan penduduk** adalah rasio banyaknya penduduk per kilometer persegi.
4. ***Population density*** is ratio of population per square kilometer.

5. **Rasio jenis kelamin** adalah perbandingan antara penduduk laki-laki dan penduduk perempuan pada suatu wilayah dan waktu tertentu. Biasanya dinyatakan dengan banyaknya penduduk laki-laki untuk 100 penduduk perempuan.
5. ***Sex ratio** is the ratio of males population to females population in a given area and time, usually expressed as the number of males for every 100 females.*
6. **Distribusi penduduk** adalah pola persebaran penduduk di suatu wilayah, baik berdasarkan batas-batas geografis maupun berdasarkan batas-batas administrasi pemerintahan.
6. ***Population distribution** is the pattern of population distribution in an area, either by geographic boundaries or by government administrative boundaries.*
7. **Komposisi penduduk** adalah pola persebaran penduduk menurut karakteristiknya, contoh: penduduk menurut kelompok umur, penduduk menurut jenis kelamin.
7. ***Population composition** is the pattern of population distribution by its characteristics, example: population by age group, population by sex.*
8. **Sumber utama data ketenagakerjaan** adalah Survei Angkatan Kerja Nasional (Sakernas). Survei ini khusus dirancang untuk mengumpulkan informasi/data ketenagakerjaan.
8. ***The main source of employment data** is National Labour Force Survey (Sakernas). This survey is specifically designed to collect information on labour force statistics.*
9. **Penduduk usia kerja** adalah penduduk yang berumur 15 tahun ke atas.
9. ***Working age population** is persons of 15 years and over.*
10. **Angkatan kerja** adalah penduduk usia kerja (15 tahun ke atas) yang bekerja, punya pekerjaan namun sementara tidak bekerja, dan pengangguran.
10. ***Labor force or economically active** are persons of 15 years and over, who in the previous week were working, temporarily absent from work but having jobs, and unemployment.*

## POPULATION AND EMPLOYMENT

11. **Bekerja** adalah kegiatan ekonomi yang dilakukan oleh seseorang dengan maksud memperoleh atau membantu memperoleh pendapatan atau keuntungan dan lamanya bekerja paling sedikit 1 jam secara terus menerus dalam seminggu yang lalu (termasuk pekerja keluarga tanpa upah yang membantu dalam suatu usaha/kegiatan ekonomi).
11. **Working** is economic activity conducted by a person and intended to earn income by doing work or helping to do work at least one hour continuously during the reference week (including unpaid family worker/s for any economic activity).
12. **Jumlah jam kerja seluruhnya** adalah jumlah jam kerja yang digunakan untuk bekerja (tidak termasuk jam kerja istirahat resmi dan jam kerja yang digunakan untuk hal-hal di luar pekerjaan).
12. **The total work hours** is the number of hours used to work (excluding official rest hours and hours used for non-work).
13. **Lapangan Usaha** adalah bidang kegiatan dari pekerjaan/tempat bekerja dimana seseorang bekerja. Klasifikasi lapangan usaha mengikuti Klasifikasi Baku Lapangan Usaha Indonesia (KBLI) dalam 1 digit.
13. **Industry field** of a person's activity or establishment. The classification of industries follows the Indonesia Standard Industrial Classification (KBLI) in one digit.
14. **Status pekerjaan** adalah kedudukan seseorang dalam unit usaha/kegiatan dalam melakukan pekerjaan.
14. **Employment status** is the position of a person in a business unit/activity in carrying out work.
15. **Berusaha sendiri** tanpa dibantu orang lain adalah bekerja atau berusaha dengan menanggung risiko secara ekonomis, yaitu dengan tidak kembalinya ongkos produksi yang telah dikeluarkan
15. **Own-account worker** is to work at own risk economically, that is by not returning the production costs incurred in the framework of the business, and without assisted by paid or unpaid

dalam rangka usahanya tersebut, serta tidak menggunakan pekerja dibayar maupun pekerja tak dibayar, termasuk yang sifat pekerjaannya memerlukan teknologi atau keahlian khusus.

*worker, including technical job or skill job.*

16. **Berusaha dibantu buruh tidak tetap/buruh tidak dibayar** adalah bekerja atau berusaha atas risiko sendiri, dan menggunakan buruh/pekerja tak dibayar dan atau buruh/pekerja tidak tetap.

16. ***Self-employed assisted by a temporary worker/Unpaid worker*** is a person who works or doing business at their own risk, and assisted by temporary worker or unpaid worker.

17. **Berusaha dibantu buruh tetap/buruh dibayar** adalah berusaha atas risiko sendiri dan mempekerjakan paling sedikit satu orang buruh/pekerja tetap yang dibayar.

17. ***Employer assisted by a permanent worker/paid worker*** is a person who works or doing business at his/her own risk and assisted by at least one permanent worker/paid worker.

18. **Buruh/karyawan/pegawai** adalah seseorang yang bekerja pada orang lain atau instansi/kantor/perusahaan secara tetap dengan menerima upah/gaji baik berupa uang maupun barang. Buruh yang tidak mempunyai majikan tetap, tidak digolongkan sebagai buruh/karyawan, tetapi sebagai pekerja bebas. Seseorang dianggap memiliki majikan tetap jika memiliki 1 (satu) majikan (orang/rumah tangga) yang sama dalam sebulan terakhir, khusus pada sektor bangunan batasannya tiga bulan.

18. ***Employee*** is a person who works for another person or institution/office/company permanently by receiving wages/salaries in the form of money or goods. Workers who do not have permanent employers are not classified as workers/employees, but as casual workers. A person is considered to have a permanent employer if she/he has 1 (one) employer (person / household) in the same month, specifically in the building sector, the limit is three months.

## POPULATION AND EMPLOYMENT

19. **Pekerja bebas** adalah seseorang yang bekerja pada orang lain/majikan/institusi yang tidak tetap (lebih dari 1 majikan dalam sebulan terakhir) di usaha pertanian baik berupa usaha rumah tangga maupun bukan usaha rumah tangga, ataupun di nonpertanian atas dasar balas jasa dengan menerima upah atau imbalan baik berupa uang maupun barang, dan baik dengan sistem pembayaran harian maupun borongan.
19. **Casual Worker** is someone who works for another person/employer/institution not permanently (more than 1 employer in the past month) in agricultural business in the form of a domestic business or non-household business, or in non-agriculture on the basis of compensation by receiving wages or rewards in the form of money or goods, and both with a daily and wholesale payment system.
20. **Pekerja tak dibayar** adalah seseorang yang bekerja membantu usaha untuk memperoleh penghasilan/keuntungan yang dilakukan oleh salah seorang anggota rumah tangga atau bukan anggota rumah tangga tanpa mendapat upah/gaji baik berupa uang maupun barang.
20. **Unpaid worker** is someone who works to help businesses to earn income/profits made by one of the household members or non-household members without getting salary in the form of money or goods.
21. **Angkatan Kerja** adalah penduduk usia kerja (15 tahun dan lebih) yang bekerja, atau memiliki pekerjaan namun sementara tidak bekerja dan pengangguran.
21. **Labor Force** is the working age population (15 years and over) who work, or have a job but temporarily not work.
22. **Pengangguran** adalah seseorang yang ingin bekerja dan memiliki kemampuan bekerja tetapi tidak bisa mendapatkan pekerjaan
22. **Unemployment** is someone who wants to work and has the ability to work but cannot get a job
23. **Tingkat Pengangguran Terbuka (TPT)** adalah persentase jumlah pengangguran terhadap jumlah
23. **Unemployment Rate (TPT)** is the percentage of total unemployment to the total labor force. Indicates the large



angkatan kerja. Mengindikasikan besarnya persentase angkatan kerja yang termasuk dalam pengangguran.

*percentage of the workforce included in unemployment.*

24. **Tingkat Partisipasi Angkatan Kerja (TPAK)** Persentase penduduk usia 15 tahun keatas yang merupakan angkatan kerja. Angka ini mengindikasikan besarnya persentase penduduk usia kerja yang aktif secara ekonomi disuatu negara/wilayah.

24. **Labor Force Participation Rate (TPAK)** *Percentage of population aged 15 years and over who constitutes the labor force. This figure indicates the percentage of the working age population that is economically active in a country / region.*

25. **Upah** adalah hak pekerja/buruh yang diterima dan dinyatakan dalam bentuk uang sebagai imbalan dari pengusaha atau pemberi kerja kepada pekerja/buruh yang ditetapkan dan dibayarkan menurut suatu perjanjian kerja, kesepakatan, atau peraturan perundang-undangan, termasuk tunjangan bagi pekerja/buruh dan keluarganya atas suatu pekerjaan dan/atau jasa yang telah atau akan dilakukan.

25. **Wages** *are workers/laborers' rights received and expressed in money as compensation from employers or employers to workers/laborers who are determined and paid according to a work agreement, agreement, or legislation, including benefits for workers/laborers and his family for a job and/or service that has been or will be done.*



**ULASAN**

Data jumlah penduduk yang ditampilkan terdiri dari hasil registrasi yang diperoleh dari Dinas Kependudukan dan Catatan Sipil dan hasil proyeksi berdasarkan hasil Sensus Penduduk 2010 yang dihitung oleh BPS. Berdasarkan hasil registrasi penduduk yang mencatat jumlah penduduk secara *de jure*, jumlah penduduk Kabupaten Lamandau adalah sebesar 97.101 orang. Sedangkan berdasarkan hasil proyeksi yang mencatat jumlah penduduk secara *de facto*, jumlah penduduk Kabupaten Lamandau lebih sedikit yaitu sebesar 82.680 orang.

Jumlah penduduk terbesar terdapat di Kecamatan Bulik, yaitu sebesar 37.780 orang (38,91%). Akan tetapi, kepadatan penduduk terbesar terdapat di Kecamatan Sematu Jaya, yaitu sebesar 156 penduduk per km<sup>2</sup>.

Survei Angkatan Kerja Nasional Agustus 2019 menggambarkan keadaan ketenagakerjaan di Kabupaten Lamandau dengan adanya penurunan tingkat pengangguran dari 2,41% di tahun 2018 menjadi 2,34% di tahun 2019. Keadaan tersebut sejalan dengan TPAK yang juga sedikit meningkat dari 67,93% di tahun 2018 menjadi 68,65% di tahun 2019 yang menunjukkan terdapat peningkatan proporsi angkatan kerja di Kabupaten Lamandau.

**DESCRIPTION**

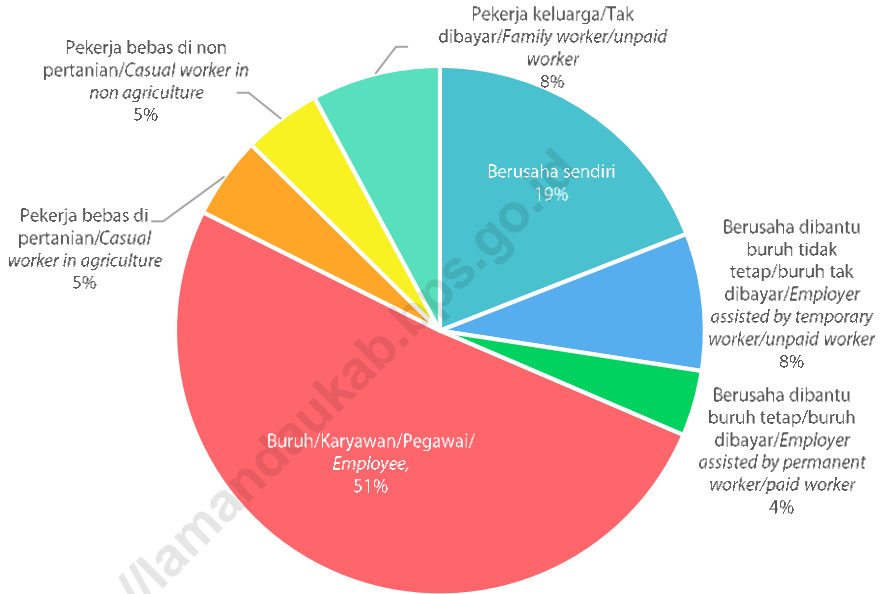
*The total population presented are based on registry result acquired from the Population and Civil Registration Office of Lamandau Regency and projection result based on the 2010 Population Census counted by Statistics of Indonesia. Based on the registry which shows de jure population data, the total number of populations of Lamandau Regency is 97,101 people. While based on the projection result which shows de facto population data, the total number of populations of Lamandau Regency is 82,680 people which less than the first.*

*The highest total population is in Bulik Subdistrict with 37,780 people (38.91%). However, the highest population density is in Sematu Jaya Subdistrict with 156 population per sq.km.*

*August 2019 National Labor Force Survey shows the employment condition in Lamandau Regency with decreasing of unemployment rate from 2.41% in 2018 to 2.34% in 2019. This condition is in line with the Labor Force Participation Level/TPAK that also increased from 67.93% in 2018 to 68.65% in 2019 which shows there's increasing in the proportion of labor force in Lamandau Regency.*



**Gambar 3.1 Penduduk Berumur 15 Tahun Ke Atas yang Bekerja Selama Seminggu yang Lalu Menurut Status Pekerjaan Utama dan Jenis Kelamin di Kabupaten Lamandau, 2019**  
*Population 15 Years of Age and Over Who Worked During the Previous week by Main Employment Status and Sex in Lamandau Regency, 2019*



Sumber/Source: BPS, Survei Angkatan Kerja Nasional (Sakernas) Agustus 2019/BPS-Statistics Indonesia, National Labor Force Survey (Sakernas) August 2019



### 3.1 PENDUDUK POPULATION

**Tabel 3.1.1 Penduduk, Laju Pertumbuhan Penduduk per Tahun, Distribusi Persentase Penduduk, Kepadatan Penduduk, Rasio Jenis Kelamin Penduduk Menurut Kecamatan di Kabupaten Lamandau, 2019**

*Population, Annual Population Growth Rate, Percentage Distribution of Population, Population Density, and Population Sex Ratio by Subdistrict in Lamandau Regency, 2019*

Kecamatan Subdistrict	Penduduk (jiwa) Population (person)		Jumlah Total	Laju Pertumbuhan Penduduk Population Growth 2018-2019 <sup>1</sup>
	Laki-Laki Male	Perempuan Female		
(1)	(2)	(3)	(4)	(5)
1 Bulik	20 094	17 686	37 780	0,09
2 Sematu Jaya	7 151	6 365	13 516	0,05
3 Menthobi Raya	6 519	5 719	12 238	0,08
4 Bulik Timur	4 221	3 767	7 988	0,08
5 Lamandau	4 960	4 338	9 298	0,09
6 Belantikan Raya	3 976	3 491	7 467	0,03
7 Delang	3 092	2 832	5 924	0,02
8 Batangkawa	1 494	1 396	2 890	0,04
<b>Kabupaten Lamandau</b>				
<b>Hasil Registrasi/Registration Result</b>	<b>51 507</b>	<b>45 594</b>	<b>97 101</b>	<b>0,07</b>
<b>Hasil Proyeksi<sup>2</sup>/Projection Result<sup>2</sup></b>	<b>44 171</b>	<b>38 509</b>	<b>82 680</b>	<b>0,03</b>

Catatan/Note: <sup>1</sup>Laju Pertumbuhan Geometrik/Geometric Growth

## POPULATION AND EMPLOYMENT

Lanjutan Tabel/Continued Table 3.1.1

Kecamatan Subdistrict		Persentase Penduduk Percentage of Total Population	Rasio Jenis Kelamin Sex Ratio	Kepadatan Penduduk per km <sup>2</sup> Population Density per sq.km
(1)		(6)	(7)	(8)
1	Bulik	38,91	114	57
2	Sematu Jaya	13,92	112	156
3	Menthobi Raya	12,60	114	20
4	Bulik Timur	8,23	112	7
5	Lamandau	9,58	114	7
6	Belantikan Raya	7,69	114	6
7	Delang	6,10	109	9
8	Batangkawa	2,98	107	4
<b>Kabupaten Lamandau</b>				
<b>Hasil Registrasi/Registration Result</b>		<b>100,00</b>	<b>113</b>	<b>15</b>
<b>Hasil Proyeksi<sup>2</sup>/Projection Result<sup>2</sup></b>		<b>100,00</b>	<b>115</b>	<b>13</b>

Catatan/Note: <sup>1</sup>Hasil Proyeksi Penduduk Indonesia 2015-2045 pertengahan tahun/Juni/1)The result of Indonesia Population Projection 2010-2035 (mid year/June)

Sumber/Source: Dinas Kependudukan dan Catatan Sipil Kabupaten Lamandau/Population and Civil Registration Office of Lamandau Regency

BPS, Sensus Penduduk (SP) 2010 dan Proyeksi Penduduk Indonesia 2015-2045/BPS-Statistics Indonesia, 2010 Population Census and Indonesia Population Projection 2015-2045





## KEPENDUDUKAN DAN KETENAGAKERJAAN

**Tabel 3.1.2 Jumlah KTP, KK dan Migrasi Menurut Kecamatan di Kabupaten Lamandau, 2019**  
*Number of Residence Identity Card, Family Card and Migration in Lamandau Regency, 2019*

	<b>Kecamatan</b> <i>Subdistrict</i>	<b>KTP</b> <i>Residence ID</i>	<b>KK</b> <i>Family Card</i>	<b>Pindah Datang</b> <i>In Migration</i>	<b>Pindah Keluar</b> <i>Out Migration</i>
	(1)	(2)	(3)	(4)	(5)
1	Bulik	26 100	13 430	2 615	1 183
2	Sematu Jaya	9 514	4 402	532	240
3	Menthobi Raya	8 742	4 136	586	239
4	Bulik Timur	5 859	2 688	328	81
5	Lamandau	6 677	3 344	479	209
6	Belantikan Raya	5 332	2 519	321	155
7	Delang	4 242	1 956	78	107
8	Batangkawa	2 072	932	35	15
	<b>Kabupaten Lamandau</b>	<b>68 538</b>	<b>33 407</b>	<b>4 974</b>	<b>2 229</b>

Sumber/Source: Dinas Kependudukan dan Catatan Sipil Kabupaten Lamandau/Population and Civil Registration Office of Lamandau Regency

## POPULATION AND EMPLOYMENT

**Tabel 3.1.3 Jumlah Akta Kelahiran yang Dikeluarkan Menurut Kecamatan di Kabupaten Lamandau, 2017-2019**  
*Table Number of Birth Certificate by Sub District in Lamandau Regency, 2017-2019*

Kecamatan Subdistrict		2017	2018	2019
(1)		(2)	(3)	(4)
1	Bulik	14 283	16 045	18 188
2	Sematu Jaya	5 382	6 096	6 674
3	Menthobi Raya	5 273	5 672	6 401
4	Bulik Timur	3 054	3 491	3 887
5	Lamandau	3 355	3 592	3 999
6	Belantikan Raya	3 163	3 399	3 363
7	Delang	2 614	2 842	3 088
8	Batangkawa	1 428	1 533	1 697
<b>Kabupaten Lamandau</b>		<b>38 552</b>	<b>42 670</b>	<b>47 570</b>

Sumber/Source: Dinas Kependudukan dan Catatan Sipil Kabupaten Lamandau/Population and Civil Registration Office of Lamandau Regency

## KEPENDUDUKAN DAN KETENAGAKERJAAN

**Tabel 3.1.4 Jumlah Akta Kematian yang Dikeluarkan Menurut Kecamatan di Kabupaten Lamandau Sampai Tahun 2019**  
*Number of Death Certificate by Subdistrict in Lamandau Regency Until 2019*

Kecamatan Subdistrict		Akta Kematian Death Certificate		
		Laki-laki Male	Perempuan Female	Jumlah Total
(1)		(2)	(3)	(4)
1	Bulik	72	42	114
2	Sematu Jaya	35	19	54
3	Menthobi Raya	35	25	60
4	Bulik Timur	38	26	64
5	Lamandau	12	10	22
6	Belantikan Raya	14	5	19
7	Delang	12	3	15
8	Batangkawa	12	6	18
<b>Kabupaten Lamandau</b>		<b>230</b>	<b>136</b>	<b>366</b>

Sumber/Source: Dinas Kependudukan dan Catatan Sipil Kabupaten Lamandau/Population and Civil Registration Office of Lamandau Regency

## POPULATION AND EMPLOYMENT

### 3.2 KETENAGAKERJAAN EMPLOYMENT

**Tabel 3.2.1 Penduduk Berumur 15 Tahun Keatas Menurut Jenis Kegiatan Selama Seminggu yang Lalu dan Jenis Kelamin di Kabupaten Lamandau, 2019**  
*Population Aged 15 Years and Over by Type of Activity During the Previous Week and Sex in Lamandau Regency, 2019*

Kegiatan Utama <i>Main Activity</i>	Jenis Kelamin <i>Sex</i>		Jumlah <i>Total</i>
	Laki-laki <i>Male</i>	Perempuan <i>Female</i>	
	(1)	(2)	(3)
<b>Angkatan Kerja/Economically Active</b>	<b>28 737</b>	<b>13 596</b>	<b>42 222</b>
1. Bekerja/Working	28 202	13 030	41 232
2. Pengangguran Terbuka/Unemployment	424	566	990
<b>Bukan Angkatan Kerja/Economically Inactive</b>	<b>4 768</b>	<b>14 516</b>	<b>19 284</b>
1. Sekolah/Attending School	1 748	1 861	3 609
2. Mengurus Rumah Tangga/Housekeeping	865	12 033	12 898
3. Lainnya/Others	2 155	622	2 777
<b>Jumlah/Total</b>	<b>33 394</b>	<b>28 112</b>	<b>61 506</b>
<b>Tingkat Partisipasi Angkatan Kerja/Economically Active Participation Rate</b>	<b>86,05</b>	<b>48,36</b>	<b>68,65</b>
<b>Tingkat Pengangguran Terbuka/Unemployment Rate</b>	<b>1,86</b>	<b>4,16</b>	<b>2,34</b>

Sumber/Sources: BPS, Survei Angkatan Kerja Nasional (Sakernas) Agustus 2019/BPS-Statistics Indonesia, National Labor Force Survey (Sakernas) August 2019



## KEPENDUDUKAN DAN KETENAGAKERJAAN

**Tabel 3.2.2 Penduduk Berumur 15 Tahun Ke Atas Menurut Pendidikan Tertinggi yang Ditamatkan dan Jenis Kegiatan Selama Seminggu yang Lalu di Kabupaten Lamandau, 2019**  
*Population 15 Years of Age and Over by Educational Attainment and Type of Activity During the Previous Week in Lamandau Regency, 2019*

Pendidikan Tertinggi yang Ditamatkan <i>Educational Attainment</i>	Angkatan Kerja <i>Economically Active</i>			Persentase Bekerja terhadap Angkatan Kerja <i>Percentage of Working to Economically Active</i>
	Bekerja <i>Working</i>	Pengangguran Terbuka <sup>1</sup> <i>Unemployment<sup>1</sup></i>	Jumlah Angkatan Kerja <i>Total of Economically Active</i>	
(1)	(2)	(3)	(4)	(5)
Sekolah Dasar ke bawah <i>Primary School and below</i>	18 662	298	18 960	98,43
Sekolah Menengah Pertama <i>Junior High School</i>	7 803	204	8 007	97,45
Sekolah Menengah Atas <i>Senior High School</i>	7 329	191	7 520	97,46
Sekolah Menengah Atas Kejuruan <i>Vocational Senior High School</i>	3 046	191	3 237	94,10
Diploma I/II/III/Akademi <i>Diploma I/II/III/Academy</i>	679	58	737	92,13
Universitas/University	3 713	48	3 761	98,72
<b>Jumlah/Total</b>	<b>41 232</b>	<b>990</b>	<b>42 222</b>	<b>97,66</b>

Sumber/Source: BPS, Survei Angkatan Kerja Nasional (Sakernas) Agustus 2019/BPS-Statistics Indonesia, National Labor Force Survey (Sakernas) August 2019

## POPULATION AND EMPLOYMENT

Lanjutan Tabel/Continued Table 3.2.2

Pendidikan Tertinggi yang Ditamatkan <i>Educational Attainment</i>	Bukan Angkatan Kerja <i>Not Economically Active</i>	Jumlah <i>Total</i>	Persentase Angkatan Kerja terhadap Penduduk Usia Kerja <i>Percentage of Economically Active to Working Age Population</i>
(1)	(6)	(7)	(8)
Sekolah Dasar ke bawah <i>Primary School and below</i>	10 217	29 177	64,98
Sekolah Menengah Pertama <i>Junior High School</i>	5 360	13 367	59,90
Sekolah Menengah Atas <i>Senior High School</i>	2 405	9 925	75,77
Sekolah Menengah Atas Kejuruan <i>Vocational Senior High School</i>	1 057	4 294	75,38
Diploma I/II/III/Akademi <i>Diploma I/II/III/Academy</i>	60	797	92,47
Universitas/University	185	3 946	95,31
<b>Jumlah/Total</b>	<b>19 284</b>	<b>61 506</b>	<b>68,65</b>

Catatan/Note: 1. Mencari Pekerjaan/Looking for work  
 2. Mempersiapkan usaha/Establishing a new business/firm  
 3. Merasa tidak mungkin mendapat pekerjaan/Hopeless of Job  
 4. Sudah punya pekerjaan tapi belum mulai bekerja/Have a job in future start

Sumber/Source: BPS, Survei Angkatan Kerja Nasional (Sakernas) Agustus 2019/BPS-Statistics Indonesia, National Labor Force Survey (Sakernas) August 2019



## KEPENDUDUKAN DAN KETENAGAKERJAAN

**Tabel 3.2.3 Penduduk Berumur 15 Tahun Ke Atas yang Bekerja Selama Seminggu yang Lalu Menurut Status Pekerjaan Utama dan Jenis Kelamin di Kabupaten Lamandau, 2019**  
*Population 15 Years of Age and Over Who Worked During the Previous week by Main Employment Status and Sex in Lamandau Regency, 2019*

<b>Status Pekerjaan Utama</b> <i>Main Employment Status</i>	<b>Laki-laki</b> <i>Male</i>	<b>Perempuan</b> <i>Female</i>	<b>Jumlah</b> <i>Total</i>
(1)	(2)	(3)	(4)
Berusaha sendiri <i>Own account worker</i>	5 908	1 945	7 853
Berusaha dibantu buruh tidak tetap/buruh tak dibayar <i>Employer assisted by temporary worker/unpaid worker</i>	3 062	397	3 459
Berusaha dibantu buruh tetap/buruh dibayar <i>Employer assisted by permanent worker/paid worker</i>	1 514	141	1 655
Buruh/Karyawan/Pegawai <i>Employee</i>	13 431	7 570	21 001
Pekerja bebas di pertanian <i>Casual worker in agriculture</i>	1 856	209	2 065
Pekerja bebas di non pertanian <i>Casual worker in non agriculture</i>	1 625	335	1 960
Pekerja keluarga/tak dibayar <i>Family worker/unpaid worker</i>	806	2 433	3 239
<b>Jumlah/Total</b>	<b>28 202</b>	<b>13 030</b>	<b>41 232</b>

Sumber/Source: BPS, Survei Angkatan Kerja Nasional (Sakernas) Agustus 2019/BPS-Statistics Indonesia, National Labor Force Survey (Sakernas) August 2019

## POPULATION AND EMPLOYMENT

**Tabel 3.2.4 Penduduk Berumur 15 Tahun Ke Atas yang Bekerja Selama Seminggu yang Lalu Menurut Kelompok Umur dan Jenis Kelamin di Kabupaten Lamandau, 2019**

*Population 15 Years of Age and Over Who Worked During the Previous week by Age Group and Sex in Lamandau Regency, 2019*

Kelompok Umur <i>Age Group</i>	Laki-laki <i>Male</i>	Perempuan <i>Female</i>	Jumlah <i>Total</i>
(1)	(2)	(3)	(4)
15-19	1 071	514	1 585
20-24	2 575	1 345	3 920
25-29	4 123	1 393	5 516
30-34	3 928	1 358	5 286
35-39	3 599	1 485	5 084
40-44	3 877	1 999	5 876
45-49	3 051	1 763	4 814
50-54	2 302	1 291	3 593
55-59	1 627	880	2 507
60+	2 049	1 002	3 051
<b>Jumlah/Total</b>	<b>28 202</b>	<b>13 030</b>	<b>41 232</b>

Sumber/Source: BPS, Survei Angkatan Kerja Nasional (Sakernas) Agustus 2019/BPS-Statistics Indonesia, National Labor Force Survey (Sakernas) August 2019





## KEPENDUDUKAN DAN KETENAGAKERJAAN

**Tabel 3.2.5 Penduduk Berumur 15 Tahun Ke Atas yang Bekerja Selama Seminggu yang Lalu Menurut Jumlah Jam Kerja pada Pekerjaan Utama dan Jenis Kelamin di Kabupaten Lamandau, 2019**  
*Population 15 Years of Age and Over Who Worked During the Previous week by Working Hours on Main Industry and Sex in Lamandau Regency, 2019*

Jumlah Jam Kerja Seluruhnya (Jam) <i>Total Working Hours (hours)</i>	Laki-laki <i>Male</i>	Perempuan <i>Female</i>	Jumlah <i>Total</i>
(1)	(2)	(3)	(4)
0 <sup>1</sup>	460	160	620
1-14	427	405	832
15-24	761	1 000	1 761
25-34	2 961	2 587	5 548
35-40	4 166	1 812	5 978
41+	19 427	7 066	26 493
<b>Jumlah/Total</b>	<b>28 202</b>	<b>13 030</b>	<b>41 232</b>

Catatan/Note: <sup>1</sup>Sementara tidak bekerja/*Temporarily out of work*

Sumber/Source: BPS, Survei Angkatan Kerja Nasional (Sakernas) Agustus 2019/BPS-Statistics Indonesia, National Labor Force Survey (Sakernas) August 2019

## POPULATION AND EMPLOYMENT

**Tabel 3.2.6 Penduduk Berumur 15 Tahun Ke Atas yang Bekerja Selama Seminggu yang Lalu Menurut Jumlah Jam Kerja Seluruhnya dan Jenis Kelamin di Kabupaten Lamandau, 2019**  
*Population 15 Years of Age and Over Who Worked During the Previous week by Total Working Hours and Sex in Lamandau Regency, 2019*

Jumlah Jam Kerja Seluruhnya (Jam) <i>Total Working Hours (hours)</i>	Laki-laki <i>Male</i>	Perempuan <i>Female</i>	Jumlah <i>Total</i>
(1)	(2)	(3)	(4)
0 <sup>1</sup>	460	160	620
1-4	134	110	244
5-9	402	379	781
10-14	585	673	1 258
15-19	484	1 131	1 615
20-24	1 847	1 435	3 282
25-34	2 729	1 877	4 606
35-44	6 788	3 422	10 210
45-54	7 432	2 096	9 528
55-59	3 586	290	3 876
60-74	2 794	933	3 727
75+	961	524	1 485
<b>Jumlah/Total</b>	<b>28 202</b>	<b>13 030</b>	<b>41 232</b>

Catatan/Note: <sup>1</sup>Sementara tidak bekerja/Temporarily out of work

Sumber/Source: BPS, Survei Angkatan Kerja Nasional (Sakernas) Agustus 2019/BPS-Statistics Indonesia, National Labor Force Survey (Sakernas) August 2019



## KEPENDUDUKAN DAN KETENAGAKERJAAN

**Tabel 3.2.7 Penduduk Berumur 15 Tahun Ke Atas yang Bekerja Selama Seminggu yang Lalu Menurut Jumlah Jam Kerja Pada Pekerjaan Utama dan Lapangan Usaha di Kabupaten Lamandau, 2019**  
*Population 15 Years of Age and Over Who Worked During the Previous week by Working Hours and Main Industry in Lamandau Regency, 2019*

Jumlah Jam Kerja Seluruhnya (Jam) <i>Total Working Hours (hours)</i>	Lapangan Usaha <i>Main Industry</i>			Jumlah <i>Total</i>
	Pertanian <i>Agriculture</i>	Manufaktur <i>Manufacture</i>	Jasa <i>Service</i>	
(1)	(2)	(3)	(4)	(5)
0 <sup>1</sup>	281	64	275	620
1-4	70	117	57	244
5-9	346	202	379	927
10-14	954	158	310	1 422
15-19	1 633	92	576	2 301
20-24	2 000	274	973	3 247
25-34	2 780	756	2 442	5 978
35-44	6 083	684	4 475	11 242
45-54	4 992	2 022	1 573	8 587
55-59	652	344	1 337	2 333
60-74	982	432	1 629	3 043
75+	140	73	1 075	1 288
<b>Jumlah/Total</b>	<b>20 913</b>	<b>5 218</b>	<b>15 101</b>	<b>41 232</b>

Catatan/Note: <sup>1</sup>Sementara tidak bekerja/Temporarily out of work

Sumber/Source: BPS, Survei Angkatan Kerja Nasional (Sakernas) Agustus 2019/BPS-Statistics Indonesia, National Labor Force Survey (Sakernas) August 2019

## POPULATION AND EMPLOYMENT

**Tabel 3.2.8 Penduduk Berumur 15 Tahun Ke Atas yang Bekerja Selama Seminggu yang Lalu Menurut Lapangan Usaha Pekerjaan Utama dan Jenis Kelamin di Kabupaten Lamandau, 2019**  
*Population 15 Years of Age and Over Who Worked During the Previous week by Main Industry and Sex in Lamandau Regency, 2019*

Lapangan Pekerjaan Utama <sup>1</sup> <i>Main Industry<sup>1</sup></i>	Laki-laki <i>Male</i>	Perempuan <i>Female</i>	Jumlah <i>Total</i>
(1)	(2)	(3)	(4)
1	15 614	5 299	20 913
2	615	-	615
3	1 454	505	1 959
4	-	45	45
5	2 242	357	2 599
6	2 153	2 580	4 733
7	1 013	76	1 089
8	560	52	612
9	4 551	4 116	8 667
<b>Jumlah/Total</b>	<b>28 202</b>	<b>13 030</b>	<b>41 232</b>

Catatan/Note: <sup>1</sup> 1. Pertanian, Kehutanan, Perburuan, dan Perikanan/Agriculture, Forestry, Hunting, and Fisheries

2. Pertambangan dan Penggalian/Mining and Quarrying

3. Industri Pengolahan/Manufacturing Industry

4. Listrik, Gas, dan Air/Electricity, Gas, and Water

5. Bangunan/Construction

6. Perdagangan Besar, Eceran, Rumah Makan, dan Hotel/Wholesale Trade, Retail Trade, Restaurants, and Hotels

7. Angkutan, Pergudangan, dan Komunikasi/Transportation, Warehousing, and Communication

8. Keuangan, Asuransi, Usaha Persewaan Bangunan, Tanah, dan Jasa Perusahaan/Financial, Insurance, Real Estate, and Business Services

9. Jasa Kemasyarakatan, Sosial, dan Perorangan/Community, Social, and Personal Services

Sumber/Source: BPS, Survei Angkatan Kerja Nasional (Sakernas) Agustus 2019/BPS-Statistics Indonesia, National Labor Force Survey (Sakernas) August 2019



## KEPENDUDUKAN DAN KETENAGAKERJAAN

**Tabel 3.2.9 Upah Minimum Sektoral Kabupaten (Rupiah) per Bulan di Kabupaten Lamandau, 2019**  
*Monthly Sectoral Minimum Regency Wages (Rupiahs) in Lamandau Regency, 2019*

<b>Sektor</b>		<b>Upah Minimum Regional</b>
<i>Sectoral</i>		<i>Minimum Regional Wages</i>
(1)		(2)
I.	Sektor Pertanian, Peternakan, Kehutanan, Perburuan, dan Perikanan	
	(12) Perkebunan dan Hutan Tanaman Industri (HTI)	3 028 910
	(15200) Penebangan Kayu ( <i>Logging</i> )	3 028 910
II.	Sektor Industri Pengolahan	3 028 910
III.	Sektor Bangunan	3 043 334
IV.	Sektor Pertambangan dan Penggalian	3 057 757
V.	Sektor Jasa	3 028 910
VI.	Sektor Listrik, Gas, dan Air	3 028 910
<b>Kabupaten Lamandau</b>		<b>2 884 667</b>

Sumber/Source: Dinas Tenaga Kerja dan Transmigrasi Kabupaten Lamandau/Manpower and Transmigration Office of Lamandau Regency



# BAB 4

## Chapter

### Sosial dan Kesejahteraan Rakyat

*Social and Welfare*

#### JUMLAH SEKOLAH

*Number Of School*



TK/RA



84

SD/MI



115

SMP/MTS



45

SMA/SMK/MA



22





### PENJELASAN TEKNIS

1. **Tidak/belum pernah sekolah** adalah mereka yang tidak pernah atau belum pernah terdaftar dan tidak pernah atau belum pernah aktif mengikuti pendidikan di suatu jenjang pendidikan formal. Termasuk juga yang tamat/belum tamat taman kanak-kanak tetapi tidak melanjutkan ke sekolah dasar.
2. **Masih bersekolah** adalah mereka yang terdaftar dan aktif mengikuti pendidikan formal dan nonformal (Paket A, B, atau C), baik pendidikan dasar, menengah maupun pendidikan tinggi. Bagi mahasiswa yang sedang cuti dianggap masih bersekolah.
3. **Tidak bersekolah lagi** adalah mereka yang pernah terdaftar dan aktif mengikuti pendidikan di suatu jenjang pendidikan formal dan nonformal (Paket A, B, atau C), tetapi pada saat pencacahan tidak lagi terdaftar dan tidak aktif mengikuti pendidikan.
4. **Tamat sekolah** adalah menyelesaikan pelajaran yang ditandai dengan lulus ujian akhir pada kelas atau tingkat terakhir suatu jenjang pendidikan di sekolah negeri maupun swasta dengan mendapatkan tanda tamat belajar/ijazah. Seseorang yang

### TECHNICAL NOTES

1. **Not/never attending school** is someone who has never attended or never been registered in a formal education, such as primary, secondary, and tertiary education. Those who just completed kindergarten are considered as never attended school.
2. **Attending school** is someone who is currently attending primary, secondary, or tertiary education, including package A, package B, or package C. College student who postpones his/her study is considered as attending school.
3. **Not attending school anymore** is someone who had enrolled and participated in formal and non-formal education in the past including package A, package B, or package C, but currently does not attend school.
4. **Completed particular level of education** is someone who has completed particular level of education in private or public school and accepting graduation certificate. Someone who has never attended the highest grade but passed the final

belum mengikuti pelajaran pada kelas tertinggi tetapi telah mengikuti ujian akhir dan lulus dianggap tamat sekolah.

5. **Jalur Pendidikan di Indonesia** terdiri atas 1) pendidikan formal, 2) pendidikan nonformal, dan 3) pendidikan informal yang ketiganya dapat saling melengkapi dan memperkaya (Undang-Undang No. 20 Tahun 2013 tentang Sistem Pendidikan Nasional).

6. **Jenjang Pendidikan Formal** terdiri atas pendidikan dasar, pendidikan menengah, dan pendidikan tinggi. Jenis pendidikan yang diajarkan mencakup pendidikan umum, kejuruan, akademik, profesi, vokasi, keagamaan, dan khusus.

- a. Pendidikan Dasar berbentuk Sekolah Dasar (SD) dan Madrasah Ibtidaiyah (MI) atau bentuk lain yang sederajat serta Sekolah Menengah Pertama (SMP) dan Madrasah Tsanawiyah (MTs), atau bentuk lain yang sederajat.
- b. Pendidikan Menengah berbentuk Sekolah Menengah Atas (SMA), Madrasah Aliyah (MA), Sekolah Menengah Kejuruan (SMK), dan Madrasah Aliyah Kejuruan (MAK), atau bentuk lain yang sederajat.
- c. Pendidikan Tinggi merupakan jenjang pendidikan setelah

*exam is considered as completed particular level of education.*

5. **The Education System in Indonesia** consists of 1) a formal education, 2) non-formal education, and 3) informal education that all three can be complementary and enriching (Law No. 20 Year 2013 about The National Education System).

6. **The Formal Education Level** consists of primary education, secondary education, and high education. The kind of education that taught consists of general education, vocational, academic, professional, religious, and specific education.

- a. The Primary Education consists of Elementary School and Islamic Elementary School or other equivalent forms and Junior High School and MTs, or other equivalent forms.
- b. The Secondary Education consists of the senior high school, MA, Vocational School, and Vocational Madrasah Aliyah, or other equivalent forms.
- c. The High Education consists of the education level after the secondary education that consists of diplomas, bachelor, master, specialist, and doctoral degrees that are held by the college. The

pendidikan menengah yang mencakup program pendidikan diploma, sarjana, magister, spesialis, dan doktor yang diselenggarakan oleh perguruan tinggi. Perguruan tinggi dapat berbentuk akademi, politeknik, sekolah tinggi, institut, atau universitas.

*colleges can be academy, polytechnic, high school, institute, or university.*

7. **Rumah Sakit** adalah tempat pemeriksaan dan perawatan kesehatan, biasanya berada di bawah pengawasan dokter/tenaga medis, yang melayani penderita yang sakit untuk berobat rawat jalan atau rawat inap.
7. **Hospital** is a place for health check, usually controlled/supervised by doctors/medical personnel to serve the ill patients to get outpatient or inpatient treatment services.
8. **Rumah Sakit Bersalin** adalah rumah sakit khusus untuk persalinan, dilengkapi pelayanan spesialis pemeriksaan kehamilan, persalinan, rawat inap dan rawat jalan ibu dan anak yang berada di bawah pengawasan dokter spesialis kandungan.
8. **Maternity Hospital** is a specialized hospital for childbirth, has specialist inspection service to pregnancy, childbirth, hospitalization and outpatient for mothers and children that is under the supervision of an obstetrician.
9. **Poliklinik** adalah sarana kesehatan yang dipakai untuk pelayanan berobat jalan, biasanya berada di bawah pengawasan dokter/tenaga medis.
9. **Polyclinic** is a health facility in which to get outpatient services, usually under the control of doctor/medical personnel.
10. **Puskesmas (Pusat Kesehatan Masyarakat)** adalah unit pelaksana teknis dinas kesehatan kabupaten/kota yang mempunyai fungsi utama sebagai penyelenggara pelayanan
10. **Public Health Center** is technical implementation unit of regency health department that have the primary function as a first-level health care providers. The working area standard

kesehatan tingkat pertama. Wilayah kerja puskesmas maksimal adalah satu kecamatan dan untuk dapat menjangkau wilayah kerjanya, puskesmas mempunyai jaringan pelayanan yang meliputi unit Puskesmas Pembantu (Pustu), unit Puskesmas Keliling (Puskel), dan unit bidan desa/komunitas (Peraturan Menteri Kesehatan RI No. 75 Tahun 2014 Tentang Pusat Kesehatan Masyarakat).

*of public health center is one district and to reach their working areas, public health centers have a service network covering subsidiary of public health center, mobile public health center units, and midwife units (Regulation of the Minister of Health of Indonesia Number 75 Year 2014 about Public Health Center).*

11. **Puskesmas pembantu (Pustu)** yaitu unit pelayanan kesehatan masyarakat yang membantu kegiatan puskesmas di sebagian dari wilayah kerja. Pada beberapa daerah balai pengobatan telah berubah fungsi menjadi pustu walaupun papan nama masih tertulis balai pengobatan.
12. **Apotek** adalah tempat penjualan obat yang mempunyai izin operasi dari Kementerian Kesehatan, u.p Badan POM, di bawah pengawasan apoteker.
13. **Imunisasi** adalah memasukkan kuman atau racun penyakit tertentu yang sudah dilemahkan (vaksin) ke dalam tubuh dengan cara disuntik atau diminum (diteteskan dalam mulut) dengan maksud agar terjadi kekebalan tubuh terhadap penyakit tersebut.

11. **Subsidiary public health centre** is a health facility that assist the public health centre in its part of working area. In several regions, health check points (balai pengobatan) has changes their status into subsidiary public health centre, although their sign written in the board remains unchanged.
12. **Pharmacy** is a place of selling medicines having permit operation from the Ministry of Health, through The National Agency of Drug and Food Control, under the control of pharmacist.
13. **Immunization** is putting enervated microbe of a certain disease into human body by injection or drinking (dropping into mouth) to make the body immune to that disease.

14. **BCG (Bacillus Calmette Guerin)** merupakan vaksinasi untuk mencegah penyakit TBC, diberikan pada bayi baru lahir atau anak, dengan suntikan pada kulit pangkal lengan atas. Bekas suntikan kemudian akan membentuk tonjolan kecil jaringan parut pada kulit lengan atas. Suntikan BCG diberikan kepada anak sebanyak 1 kali.
14. *BCG (Bacillus Calmette Guerin) is a vaccine to prevent TBC disease, given to newborns or children, by injection at the base of the skin of the upper arm. Injection site will form little bumps of scar tissue in the skin of the upper arm. BCG injections given to children 1 times.*
15. **DPT (Difteri, Pertusis, Tetanus)** merupakan vaksin untuk mencegah penyakit Difteri, Pertusis, dan Tetanus yang diberikan pada bayi berumur 3 bulan ke atas, dengan suntikan pada paha, diulang 1 bulan dan 2 bulan kemudian, sehingga suntikan imunisasi DPT lengkap pada balita berjumlah 3 kali (kadang-kadang selang waktu antar suntikan bisa lebih dari 1 bulan).
15. *DPT (Diphtheria, Pertussis, Tetanus) is a vaccine to prevent the diphtheria, pertussis, and tetanus disease, given to infants aged 3 months and above, with a shot in the thigh, repeated one month and two months later, so that the complete DPT immunization shots at toddler totaling 3 times (sometimes the time interval between injections can be more than 1 month).*
16. **Jumlah penduduk menurut agama** merupakan data yang bersumber dari Kantor Kementerian Agama Kabupaten Lamandau. Kantor Kementerian Agama Kabupaten Lamandau memperoleh data dari Kantor Urusan Agama Kecamatan Se-Kabupaten Lamandau. Kantor Urusan Agama Kecamatan memperoleh data dari kelurahan-kelurahan. Data yang berasal dari kelurahan diperoleh dengan registrasi penduduk.
16. *The number of Population according to religion comes from the Religion Ministry of Lamandau Regency. Religion Ministry of Lamandau Regency obtain the data from Religion Business Office in subdistrict. Religion Business Office obtain the data from Village Office. The Village Office collect the data from registration of resident.*

17. **Jumlah tindak pidana** menggambarkan jumlah kasus tindak pidana yang terjadi pada kurun waktu tertentu.
18. **Bencana Alam** adalah peristiwa atau serangkaian peristiwa yang mengancam dan mengganggu kehidupan/penghidupan masyarakat yang disebabkan oleh faktor alam antara lain berupa gempa bumi, tsunami, gunung meletus, banjir, kekeringan, angin topan, dan tanah longsor sehingga mengakibatkan kerugian materi maupun non- materi.
19. **Indeks Pembangunan Manusia (IPM)** menjelaskan bagaimana penduduk dapat mengakses hasil pembangunan dalam memperoleh pendapatan, kesehatan, pendidikan dan sebagainya. IPM diperkenalkan oleh UNDP pada tahun 1990 dan dipublikasikan secara berkala dalam laporan tahunan Human Development Report (HDR). IPM dibentuk oleh 3 (tiga) dimensi dasar: Umur panjang dan hidup sehat; pengetahuan; dan standar hidup layak.
20. **Harapan Lama Sekolah (HLS)** adalah didefinisikan sebagai lamanya sekolah (dalam tahun) yang diharapkan akan dirasakan oleh anak pada umur tertentu di masa mendatang.
17. **Crime total** refers to the number of criminal cases occurring during a given period.
18. **Natural Disaster** is an event or series of events that threaten and disrupt the lives and livelihoods caused by natural factors such as: earthquake, tsunami, volcanic eruption, flood, flash flood, drought, typhoon/cyclone, and landslide so it can lead to result in loss of material and non-material.
19. **The Human Development Index (HDI)** explains how people can access development results in obtaining income, health, education and so forth. HDI was introduced by United Nations Development Programme (UNDP) in 1990 and published periodically in the annual report of the Human Development Report. HDI was formed by three basic dimensions: a long and healthy life; knowledge; and a decent standard of living
20. **Old School Expectations (HLS)** is defined as the length of school (in years) that is expected to be felt by children at a certain age in the future.

21. **Angka Harapan Hidup (AHH)** adalah Rata-rata tahun hidup yang masih akan dijalani oleh seseorang yang telah berhasil mencapai umur  $x$ , pada suatu tahun tertentu, dalam situasi mortalitas yang berlaku di lingkungan masyarakatnya.
21. **Life Expectancy (AHH)** is the average life year that is still to be lived by someone who has succeeded in reaching age  $x$ , in a given year, in a situation of mortality that prevails in his community.
22. **Untuk mengukur kemiskinan**, BPS menggunakan konsep kemampuan memenuhi kebutuhan dasar (*basic needs approach*). Dengan pendekatan ini, kemiskinan dipandang sebagai ketidakmampuan dari sisi ekonomi untuk memenuhi kebutuhan dasar makanan dan bukan makanan yang diukur dari sisi pengeluaran. Metode yang digunakan adalah menghitung Garis Kemiskinan (GK), yang terdiri dari dua komponen yaitu Garis Kemiskinan Makanan (GKM) dan Garis Kemiskinan Non-Makanan (GKNM). Penghitungan Garis Kemiskinan dilakukan secara terpisah untuk daerah perkotaan dan perdesaan.
22. **To measure poverty**, BPS-Statistics Indonesia has used the concept of basic needs approach. Therefore, poverty is viewed as economic inability to fulfill food and non-food basic needs which are measured by consumption/expenditure. The method used is calculating poverty line, which consists of two components that are Food Poverty Line (FPL) and Non-Food Poverty Line (NFPL). The poverty line was calculated separately for urban and rural areas.
23. **Penduduk miskin** adalah penduduk yang memiliki rata-rata pengeluaran per kapita per bulan di bawah Garis Kemiskinan.
23. A person whose expenditure per capita per month is below the poverty line is considered to be **poor**.
24. **Garis Kemiskinan Makanan (GKM)** merupakan nilai pengeluaran kebutuhan minimum makanan yang disetarakan dengan 2.100 kkalori per kapita per hari. Garis
24. **The Food Poverty Line** refers to the daily minimum requirement of 2,100 kcal per capita per day. The Non-Food Poverty Line refers to the minimum requirement for household necessities

## SOCIAL AND WELFARE

Kemiskinan Non-Makanan (GKNM) adalah kebutuhan minimum untuk perumahan, sandang, pendidikan, kesehatan, dan kebutuhan dasar lainnya.

*for clothing, education, health, and other basic individual needs.*

25. **Head Count Index (HCI- $P_0$ )** adalah persentase penduduk miskin yang berada di bawah Garis Kemiskinan (GK).

25. **Head Count Index (HCI- $P_0$ )** simply measures the percentage of the population that is counted as poor, often denoted by  $P_0$ .

26. **Indeks Kedalaman Kemiskinan ( $P_1$ )** merupakan ukuran rata-rata kesenjangan pengeluaran masing-masing penduduk miskin terhadap garis kemiskinan. Semakin tinggi nilai indeks, semakin jauh rata-rata pengeluaran penduduk dari garis kemiskinan.

26. **Poverty Gap Index- $P_1$**  measures the extent to which individuals fall below the poverty line (the poverty gaps) as a proportion of the poverty line. Higher value of the index shows that the gap between average expenditure of the poor and the poverty line is wider.

27. **Indeks Keparahan Kemiskinan ( $P_2$ )** memberikan gambaran mengenai penyebaran pengeluaran di antara penduduk miskin. Semakin tinggi nilai indeks, semakin tinggi ketimpangan pengeluaran di antara penduduk miskin.

27. **Poverty Severity Index- $P_2$**  describes inequality among the poor. This is simply a weighted sum of poverty gaps (as a proportion of the poverty line), where the weights are the proportionate poverty gaps themselves. Hence, by squaring the poverty gap index, the measure implicitly puts more weight on observations that fall well below the poverty line. Higher value of the index shows that inequality among the poor is higher.



### ULASAN

Indeks Pembangunan Manusia (IPM) Kabupaten Lamandau selalu menunjukkan peningkatan dari tahun 2013 hingga 2019. Untuk pertama kalinya, status pembangunan manusia di Kabupaten Lamandau berada pada kelompok “tinggi” dengan nilai IPM sebesar 70,51 pada tahun 2019.

Jumlah penduduk yang berada dibawah garis kemiskinan di Kabupaten Lamandau juga selalu menurun dari tahun 2013 hingga tahun 2019. Pada tahun 2019, dengan garis kemiskinan sebesar Rp430.656, terdapat sebanyak 2,47 ribu penduduk miskin atau sebesar 3,01 persen dari total penduduk Kabupaten Lamandau.

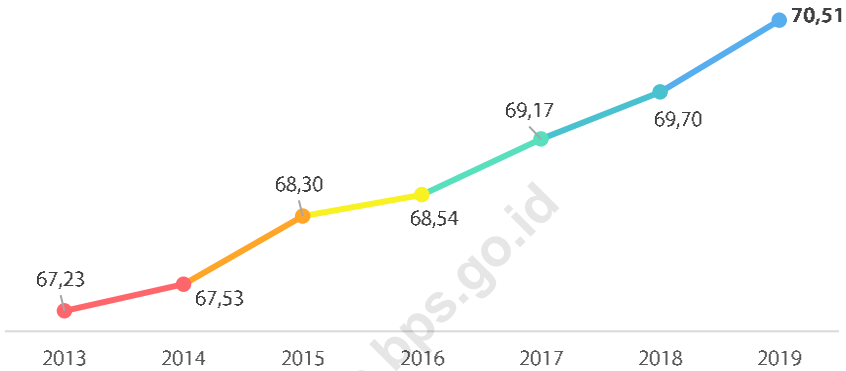
### DESCRIPTION

*Human Development Index (HDI) of Lamandau Regency always show increase from 2013 to 2019. For the first time, human development status in Lamandau Regency placed in “high” group with HDI of 70,51 in 2019.*

*Number of people living under the poverty line also always decrease from 2013 to 2019. In 2019, with Rp430.656 poverty line, there are 2.47 thousand of poor people or 3.01 percent of the total population of Lamandau Regency.*

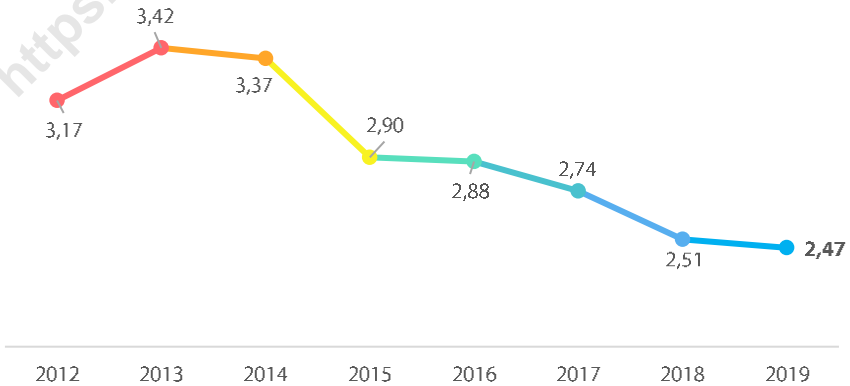


**Gambar 4.1 Indeks Pembangunan Manusia di Kabupaten Lamandau, 2013-2019**  
*Human Development Index in Lamandau Regency, 2013-2019*



Sumber/Source: BPS/BPS-Statistics Indonesia

**Gambar 4.2 Jumlah Penduduk Miskin di Kabupaten Lamandau (ribu), 2012-2019**  
*Number of Poor People in Lamandau Regency (thousand), 2012-2019*



Sumber/Source: BPS/BPS-Statistics Indonesia



#### 4.1 PENDIDIKAN EDUCATION

**Tabel 4.1.1 Jumlah Sekolah, Guru, dan Murid Taman Kanak-Kanak (TK) di Bawah Kementrian Pendidikan dan Kebudayaan Menurut Kecamatan di Kabupaten Lamandau, 2018/2019 dan 2019/2020**  
*Number of Schools, Teachers, and Pupils in Kindergarten Under The Ministry of Education and Culture by Subdistrict in Lamandau Regency, 2018/2019 and 2019/2020*

Kecamatan Subdistrict	Sekolah Schools					
	Negeri Public		Swasta Private		Jumlah Total	
	2018/2019	2019/2020	2018/2019	2019/2020	2018/2019	2019/2020
(1)	(2)	(3)	(4)	(5)	(6)	(7)
1 Bulik	2	2	23	23	25	25
2 Sematu Jaya	1	1	8	8	9	9
3 Mentohi Raya	1	1	13	12	14	13
4 Bulik Timur	1	1	10	11	11	12
5 Lamandau	1	1	11	10	12	11
6 Belantikan Raya	1	1	8	6	9	7
7 Delang	1	1	7	7	8	8
8 Batangkawa	1	1	8	6	9	7
<b>Kabupaten Lamandau</b>	<b>9</b>	<b>9</b>	<b>88</b>	<b>83</b>	<b>97</b>	<b>92</b>

## SOCIAL AND WELFARE

Lanjutan Tabel/Continued Table 4.1.1

Kecamatan Subdistrict	Guru <sup>1</sup> Teachers <sup>1</sup>					
	Negeri Public		Swasta Private		Jumlah Total	
	2018/2019	2019/2020	2018/2019	2019/2020	2018/2019	2019/2020
(1)	(8)	(9)	(10)	(11)	(12)	(13)
1 Bulik	22	22	93	80	115	102
2 Sematu Jaya	10	8	25	21	35	29
3 Mentohi Raya	3	3	37	28	40	31
4 Bulik Timur	3	1	29	28	32	29
5 Lamandau	3	4	27	26	30	30
6 Belantikan Raya	4	5	18	13	22	18
7 Delang	6	6	25	19	31	25
8 Batangkawa	5	4	19	6	24	10
<b>Kabupaten Lamandau</b>	<b>56</b>	<b>53</b>	<b>273</b>	<b>221</b>	<b>329</b>	<b>274</b>

Catatan/Note: <sup>1</sup>Jumlah Guru termasuk kepala sekolah dan guru/The total of teachers including headmaster and teacher

## SOSIAL DAN KESEJAHTERAAN RAKYAT

Lanjutan Tabel/*Continued Table* 4.1.1

Kecamatan <i>Subdistrict</i>	Murid <i>Pupils</i>					
	Negeri <i>Public</i>		Swasta <i>Private</i>		Jumlah <i>Total</i>	
	2018/2019	2019/2020	2018/2019	2019/2020	2018/2019	2019/2020
(1)	(14)	(15)	(16)	(17)	(18)	(19)
1 Bulik	312	219	1 676	1 063	1 988	1 282
2 Sematu Jaya	63	88	699	364	762	452
3 Mentobi Raya	12	19	642	410	654	429
4 Bulik Timur	31	20	474	276	505	296
5 Lamandau	15	28	445	269	460	297
6 Belantikan Raya	42	28	330	82	372	110
7 Delang	42	36	296	131	338	167
8 Batangkawa	18	18	121	27	139	45
<b>Kabupaten Lamandau</b>	<b>535</b>	<b>456</b>	<b>4 683</b>	<b>2 622</b>	<b>5 218</b>	<b>3 078</b>

Sumber/*Source*: Kementerian Pendidikan dan kebudayaan, Sistem Data Pokok Pendidikan, data semester ganjil/*Ministry of Educations and Culture, odd semester data*

## SOCIAL AND WELFARE

**Tabel 4.1.2 Jumlah Sekolah, Guru, dan Murid Raudatul Athfal (RA) di Bawah Kementrian Agama Menurut Kecamatan di Kabupaten Lamandau, 2018/2019 dan 2019/2020**  
**Number of Schools, Teachers, and Pupils in Raudatul Athfal (RA) Under The Ministry of Religious Affairs by Subdistrict in Lamandau Regency, 2018/2019 and 2019/2020**

Kecamatan Subdistrict	Sekolah Schools		Guru Teachers		Murid Pupils	
	2018/2019	2019/2020	2018/2019	2019/2020	2018/2019	2019/2020
(1)	(2)	(3)	(4)	(5)	(6)	(7)
1 Bulik	...	1	...	2	...	37
2 Sematu Jaya	...	-	...	-	...	-
3 Menthobi Raya	...	2	...	6	...	75
4 Bulik Timur	...	1	...	2	...	24
5 Lamandau	...	-	...	-	...	-
6 Belantikan Raya	...	-	...	-	...	-
7 Delang	...	-	...	-	...	-
8 Batangkawa	...	-	...	-	...	-
<b>Kabupaten Lamandau</b>	<b>...</b>	<b>4</b>	<b>...</b>	<b>10</b>	<b>...</b>	<b>136</b>

Catatan/Note: Seluruh Raudatul Athfal (RA) berstatus swasta/All Raudatul Athfal (RA) are private

Sumber/Source: 2018/2019-Kementerian Agama, EMIS, data semester genap laporan sampai dengan 30 Juni 2019/Ministry of Religious Affairs, EMIS, even semester report data up to 30th June 2019

2019/2020-Kementerian Agama, EMIS, data semester ganjil laporan sampai dengan 15 Maret 2020/Ministry of Religious Affairs, EMIS, odd semester report data up to March 15th, 2020





**Tabel 4.1.3 Jumlah Sekolah, Guru, dan Murid Sekolah Dasar (SD) di Bawah Kementrian Pendidikan dan Kebudayaan Menurut Kecamatan di Kabupaten Lamandau, 2018/2019 dan 2019/2020**  
*Number of Schools, Teachers, and Pupils in Primary Schools Under The Ministry of Education and Culture by Subdistrict in Lamandau Regency, 2018/2019 and 2019/2020*

Kecamatan Subdistrict	Sekolah Schools					
	Negeri Public		Swasta Private		Jumlah Total	
	2018/2019	2019/2020	2018/2019	2019/2020	2018/2019	2019/2020
(1)	(2)	(3)	(4)	(5)	(6)	(7)
1 Bulik	22	22	3	3	25	25
2 Sematu Jaya	8	8	-	-	8	8
3 Mentohi Raya	11	11	1	1	12	12
4 Bulik Timur	13	13	1	1	14	14
5 Lamandau	16	16	-	-	16	16
6 Belantikan Raya	14	14	-	-	14	14
7 Delang	12	12	-	-	12	12
8 Batangkawa	9	9	-	-	9	9
<b>Kabupaten Lamandau</b>	<b>105</b>	<b>105</b>	<b>5</b>	<b>5</b>	<b>110</b>	<b>110</b>

## SOCIAL AND WELFARE

Lanjutan Tabel/*Continued Table* 4.1.3

Kecamatan <i>Subdistrict</i>	Guru <sup>1</sup> <i>Teachers<sup>1</sup></i>					
	Negeri <i>Public</i>		Swasta <i>Private</i>		Jumlah <i>Total</i>	
	2018/2019	2019/2020	2018/2019	2019/2020	2018/2019	2019/2020
(1)	(8)	(9)	(10)	(11)	(12)	(13)
1 Bulik	239	248	30	33	269	281
2 Sematu Jaya	74	77	-	-	74	77
3 Mentohi Raya	77	90	8	9	85	99
4 Bulik Timur	67	84	12	8	79	92
5 Lamandau	79	91	-	-	79	91
6 Belantikan Raya	74	98	-	-	74	98
7 Delang	88	99	-	-	88	99
8 Batangkawa	48	65	-	-	48	65
<b>Kabupaten Lamandau</b>	<b>746</b>	<b>852</b>	<b>50</b>	<b>50</b>	<b>796</b>	<b>902</b>

Catatan/*Note:* <sup>1</sup>Jumlah Guru termasuk kepala sekolah dan guru/*The total of teachers including headmaster and teacher*

## SOSIAL DAN KESEJAHTERAAN RAKYAT

Lanjutan Tabel/Continued Table 4.1.3

Kecamatan Subdistrict	Murid Pupils					
	Negeri Public		Swasta Private		Jumlah Total	
	2018/2019	2019/2020	2018/2019	2019/2020	2018/2019	2019/2020
(1)	(14)	(15)	(16)	(17)	(18)	(19)
1 Bulik	3 251	3 381	700	730	3 951	4 111
2 Sematu Jaya	1 103	1 123	-	-	1 103	1 123
3 Mentohi Raya	1 045	1 080	217	276	1 262	1 356
4 Bulik Timur	838	812	246	243	1 084	1 055
5 Lamandau	872	926	-	-	872	926
6 Belantikan Raya	645	692	-	-	645	692
7 Delang	624	596	-	-	624	596
8 Batangkawa	312	292	-	-	312	292
<b>Kabupaten Lamandau</b>	<b>8 690</b>	<b>8 902</b>	<b>1 163</b>	<b>1 249</b>	<b>9 853</b>	<b>10 151</b>

Sumber/Source: Kementerian Pendidikan dan kebudayaan, Sistem Data Pokok Pendidikan, data semester ganjil/Ministry of Educations and Culture, odd semester data

## SOCIAL AND WELFARE

**Tabel 4.1.4 Jumlah Sekolah, Guru, dan Murid Madrasah Ibtidaiyah (MI) di Bawah Kementerian Agama Menurut Kecamatan di Kabupaten Lamandau, 2018/2019 dan 2019/2020**

*Number of Schools, Teachers, and Pupils in Madrasah Ibtidaiyah (MI) Under The Ministry of Religious Affairs by Subdistrict in Lamandau Regency, 2018/2019 and 2019/2020*

Kecamatan Subdistrict	Sekolah Schools					
	Negeri Public		Swasta Private		Jumlah Total	
	2018/2019	2019/2020	2018/2019	2019/2020	2018/2019	2019/2020
(1)	(2)	(3)	(4)	(5)	(6)	(7)
1 Bulik	...	1	...	-	...	1
2 Sematu Jaya	...	1	...	-	...	1
3 Mentobi Raya	...	-	...	1	...	1
4 Bulik Timur	...	-	...	1	...	1
5 Lamandau	...	-	...	-	...	-
6 Belantikan Raya	...	-	...	-	...	-
7 Delang	...	-	...	-	...	-
8 Batangkawa	...	-	...	-	...	-
<b>Kabupaten Lamandau</b>	...	<b>2</b>	...	<b>2</b>	...	<b>4</b>

## SOSIAL DAN KESEJAHTERAAN RAKYAT

Lanjutan Tabel/Continued Table 4.1.4

Kecamatan Subdistrict	Guru Teachers					
	Negeri Public		Swasta Private		Jumlah Total	
	2018/2019	2019/2020	2018/2019	2019/2020	2018/2019	2019/2020
(1)	(8)	(9)	(10)	(11)	(12)	(13)
1 Bulik	...	25	...	-	...	25
2 Sematu Jaya	...	9	...	-	...	9
3 Menthobi Raya	...	-	...	6	...	6
4 Bulik Timur	...	-	...	7	...	7
5 Lamandau	...	-	...	-	...	-
6 Belantikan Raya	...	-	...	-	...	-
7 Delang	...	-	...	-	...	-
8 Batangkawa	...	-	...	-	...	-
<b>Kabupaten Lamandau</b>	...	<b>34</b>	...	<b>13</b>	...	<b>47</b>

## SOCIAL AND WELFARE

Lanjutan Tabel/Continued Table 4.1.4

Kecamatan Subdistrict	Murid Pupils					
	Negeri Public		Swasta Private		Jumlah Total	
	2018/2019	2019/2020	2018/2019	2019/2020	2018/2019	2019/2020
(1)	(14)	(15)	(16)	(17)	(18)	(19)
1 Bulik	...	624	...	-	...	624
2 Sematu Jaya	...	222	...	-	...	222
3 Mentohi Raya	...	-	...	164	...	164
4 Bulik Timur	...	-	...	129	...	129
5 Lamandau	...	-	...	-	...	-
6 Belantikan Raya	...	-	...	-	...	-
7 Delang	...	-	...	-	...	-
8 Batangkawa	...	-	...	-	...	-
<b>Kabupaten Lamandau</b>	<b>...</b>	<b>846</b>	<b>...</b>	<b>293</b>	<b>...</b>	<b>1 139</b>

Sumber/Source: 2018/2019-Kementerian Agama, EMIS, data semester genap laporan sampai dengan 30 Juni 2019/Ministry of Religious Affairs, EMIS, even semester report data up to 30th June 2019  
2019/2020-Kementerian Agama, EMIS, data semester ganjil laporan sampai dengan 15 Maret 2020/Ministry of Religious Affairs, EMIS, odd semester report data up to March 15th, 2020



**Tabel 4.1.5 Jumlah Sekolah, Guru, dan Murid Sekolah Menengah Pertama (SMP) di Bawah Kementerian Pendidikan dan Kebudayaan Menurut Kecamatan di Kabupaten Lamandau, 2018/2019 dan 2019/2020**

*Number of Schools, Teachers, and Pupils in Junior High Schools Under The Ministry of Education and Culture by Subdistrict in Lamandau Regency, 2018/2019 and 2019/2020*

Kecamatan Subdistrict	Sekolah Schools					
	Negeri Public		Swasta Private		Jumlah Total	
	2018/2019	2019/2020	2018/2019	2019/2020	2018/2019	2019/2020
(1)	(2)	(3)	(4)	(5)	(6)	(7)
1 Bulik	8	8	...	1	8	9
2 Sematu Jaya	4	4	...	-	4	4
3 Mentohi Raya	6	6	...	-	6	6
4 Bulik Timur	6	6	...	-	6	6
5 Lamandau	5	5	...	-	5	5
6 Belantikan Raya	4	4	...	-	4	4
7 Delang	4	4	...	-	4	4
8 Batangkawa	4	4	...	-	4	4
<b>Kabupaten Lamandau</b>	<b>41</b>	<b>41</b>	<b>...</b>	<b>1</b>	<b>41</b>	<b>42</b>

## SOCIAL AND WELFARE

Lanjutan Tabel/Continued Table 4.1.5

Kecamatan Subdistrict	Guru <sup>1</sup> Teachers <sup>1</sup>					
	Negeri Public		Swasta Private		Jumlah Total	
	2018/2019	2019/2020	2018/2019	2019/2020	2018/2019	2019/2020
(1)	(8)	(9)	(10)	(11)	(12)	(13)
1 Bulik	88	106	...	5	88	111
2 Sematu Jaya	40	41	...	-	40	41
3 Mentobi Raya	35	41	...	-	35	41
4 Bulik Timur	34	42	...	-	34	42
5 Lamandau	27	37	...	-	27	37
6 Belantikan Raya	24	34	...	-	24	34
7 Delang	26	36	...	-	26	36
8 Batangkawa	22	26	...	-	22	26
<b>Kabupaten Lamandau</b>	<b>296</b>	<b>363</b>	<b>...</b>	<b>5</b>	<b>296</b>	<b>368</b>

Catatan/Note: <sup>1</sup>Jumlah Guru termasuk kepala sekolah dan guru/The total of teachers including headmaster and teacher



## SOSIAL DAN KESEJAHTERAAN RAKYAT

Lanjutan Tabel/Continued Table 4.1.5

Kecamatan Subdistrict	Murid Pupils					
	Negeri Public		Swasta Private		Jumlah Total	
	2018/2019	2019/2020	2018/2019	2019/2020	2018/2019	2019/2020
(1)	(14)	(15)	(16)	(17)	(18)	(19)
1 Bulik	1 420	1 477	...	38	1 420	1 515
2 Sematu Jaya	544	505	...	-	544	505
3 Mentohi Raya	570	556	...	-	570	556
4 Bulik Timur	403	417	...	-	403	417
5 Lamandau	403	430	...	-	403	430
6 Belantikan Raya	319	284	...	-	319	284
7 Delang	309	319	...	-	309	319
8 Batangkawa	164	167	...	-	164	167
<b>Kabupaten Lamandau</b>	<b>4 132</b>	<b>4 155</b>	<b>...</b>	<b>38</b>	<b>4 132</b>	<b>4 193</b>

Sumber/Source: Kementerian Pendidikan dan kebudayaan, Sistem Data Pokok Pendidikan, data semester ganjil/Ministry of Educations and Culture, odd semester data

## SOCIAL AND WELFARE

**Tabel 4.1.6 Jumlah Sekolah, Guru, dan Murid Madrasah Tsanawiyah (MTs) di Bawah Kementerian Agama Menurut Kecamatan di Kabupaten Lamandau, 2018/2019 dan 2019/2020**

*Number of Schools, Teachers, and Pupils in Madrasah Tsanawiyah (MTs) Under The Ministry of Religious Affairs by Subdistrict in Lamandau Regency, 2018/2019 and 2019/2020*

Kecamatan Subdistrict	Sekolah Schools					
	Negeri Public		Swasta Private		Jumlah Total	
	2018/2019	2019/2020	2018/2019	2019/2020	2018/2019	2019/2020
(1)	(2)	(3)	(4)	(5)	(6)	(7)
1 Bulik	...	1	...	-	...	1
2 Sematu Jaya	...	-	...	1	...	1
3 Mentobi Raya	...	-	...	1	...	1
4 Bulik Timur	...	-	...	1	...	1
5 Lamandau	...	-	...	-	...	-
6 Belantikan Raya	...	-	...	-	...	-
7 Delang	...	-	...	-	...	-
8 Batangkawa	...	-	...	-	...	-
<b>Kabupaten Lamandau</b>	<b>...</b>	<b>1</b>	<b>...</b>	<b>3</b>	<b>...</b>	<b>4</b>

## SOSIAL DAN KESEJAHTERAAN RAKYAT

Lanjutan Tabel/Continued Table 4.1.6

Kecamatan Subdistrict	Guru Teachers					
	Negeri Public		Swasta Private		Jumlah Total	
	2018/2019	2019/2020	2018/2019	2019/2020	2018/2019	2019/2020
(1)	(8)	(9)	(10)	(11)	(12)	(13)
1 Bulik	...	22	...	-	...	22
2 Sematu Jaya	...	-	...	7	...	7
3 Menthobi Raya	...	-	...	7	...	7
4 Bulik Timur	...	-	...	2	...	2
5 Lamandau	...	-	...	-	...	-
6 Belantikan Raya	...	-	...	-	...	-
7 Delang	...	-	...	-	...	-
8 Batangkawa	...	-	...	-	...	-
<b>Kabupaten Lamandau</b>	<b>...</b>	<b>22</b>	<b>...</b>	<b>16</b>	<b>...</b>	<b>38</b>

## SOCIAL AND WELFARE

Lanjutan Tabel/Continued Table 4.1.6

Kecamatan Subdistrict	Murid Pupils					
	Negeri Public		Swasta Private		Jumlah Total	
	2018/2019	2019/2020	2018/2019	2019/2020	2018/2019	2019/2020
(1)	(14)	(15)	(16)	(17)	(18)	(19)
1 Bulik	...	237	...	-	...	237
2 Sematu Jaya	...	-	...	62	...	62
3 Mentohi Raya	...	-	...	29	...	29
4 Bulik Timur	...	-	...	-	...	-
5 Lamandau	...	-	...	-	...	-
6 Belantikan Raya	...	-	...	-	...	-
7 Delang	...	-	...	-	...	-
8 Batangkawa	...	-	...	-	...	-
<b>Kabupaten Lamandau</b>	<b>...</b>	<b>237</b>	<b>...</b>	<b>91</b>	<b>...</b>	<b>328</b>

Sumber/Source: 2018/2019-Kementerian Agama, EMIS, data semester genap laporan sampai dengan 30 Juni 2019/Ministry of Religious Affairs, EMIS, even semester report data up to 30th June 2019  
2019/2020-Kementerian Agama, EMIS, data semester ganjil laporan sampai dengan 15 Maret 2020/Ministry of Religious Affairs, EMIS, odd semester report data up to March 15th, 2020



**Tabel 4.1.7 Jumlah Sekolah, Guru, dan Murid Sekolah Menengah Atas (SMA) di Bawah Kementerian Pendidikan dan Kebudayaan Menurut Kecamatan di Kabupaten Lamandau, 2018/2019 dan 2019/2020**

*Number of Schools, Teachers, and Pupils in Senior High Schools Under The Ministry of Education and Culture by Subdistrict in Lamandau Regency, 2018/2019 and 2019/2020*

Kecamatan Subdistrict	Sekolah Schools					
	Negeri Public		Swasta Private		Jumlah Total	
	2018/2019	2019/2020	2018/2019	2019/2020	2018/2019	2019/2020
(1)	(2)	(3)	(4)	(5)	(6)	(7)
1 Bulik	3	3	...	...	3	3
2 Sematu Jaya	1	1	...	...	1	1
3 Mentohi Raya	1	1	...	...	1	1
4 Bulik Timur	1	1	...	...	1	1
5 Lamandau	2	2	...	...	2	2
6 Belantikan Raya	1	1	...	...	1	1
7 Delang	1	1	...	...	1	1
8 Batangkawa	1	1	...	...	1	1
<b>Kabupaten Lamandau</b>	<b>11</b>	<b>11</b>	<b>...</b>	<b>...</b>	<b>11</b>	<b>11</b>

## SOCIAL AND WELFARE

Lanjutan Tabel/Continued Table 4.1.7

Kecamatan Subdistrict	Guru <sup>1</sup> Teachers <sup>1</sup>					
	Negeri Public		Swasta Private		Jumlah Total	
	2018/2019	2019/2020	2018/2019	2019/2020	2018/2019	2019/2020
(1)	(8)	(9)	(10)	(11)	(12)	(13)
1 Bulik	57	60	...	...	57	60
2 Sematu Jaya	18	17	...	...	18	17
3 Menthobi Raya	14	19	...	...	14	19
4 Bulik Timur	9	9	...	...	9	9
5 Lamandau	20	20	...	...	20	20
6 Belantikan Raya	12	27	...	...	12	27
7 Delang	9	13	...	...	9	13
8 Batangkawa	6	8	...	...	6	8
<b>Kabupaten Lamandau</b>	<b>145</b>	<b>173</b>	<b>...</b>	<b>...</b>	<b>145</b>	<b>173</b>

Catatan/Note: <sup>1</sup>Jumlah Guru termasuk kepala sekolah dan guru/The total of teachers including headmaster and teacher

## SOSIAL DAN KESEJAHTERAAN RAKYAT

Lanjutan Tabel/*Continued Table* 4.1.7

Kecamatan <i>Subdistrict</i>	Murid <i>Pupils</i>					
	Negeri <i>Public</i>		Swasta <i>Private</i>		Jumlah <i>Total</i>	
	2018/2019	2019/2020	2018/2019	2019/2020	2018/2019	2019/2020
(1)	(14)	(15)	(16)	(17)	(18)	(19)
1 Bulik	942	984	...	...	942	984
2 Sematu Jaya	245	237	...	...	245	237
3 Mentobi Raya	291	306	...	...	291	306
4 Bulik Timur	41	47	...	...	41	47
5 Lamandau	144	164	...	...	144	164
6 Belantikan Raya	88	120	...	...	88	120
7 Delang	169	171	...	...	169	171
8 Batangkawa	36	34	...	...	36	34
<b>Kabupaten Lamandau</b>	<b>1 956</b>	<b>2 063</b>	<b>...</b>	<b>...</b>	<b>1 956</b>	<b>2 063</b>

Sumber/*Source*: Kementerian Pendidikan dan kebudayaan, Sistem Data Pokok Pendidikan, data semester ganjil/*Ministry of Educations and Culture, odd semester data*

## SOCIAL AND WELFARE

**Tabel 4.1.8 Jumlah Sekolah, Guru, dan Murid Sekolah Menengah Kejuruan (SMK) di Bawah Kementerian Pendidikan dan Kebudayaan Menurut Kecamatan di Kabupaten Lamandau, 2018/2019 dan 2019/2020**

*Number of Schools, Teachers, and Pupils in Vocational High Schools Under The Ministry of Education and Culture by Subdistrict in Lamandau Regency, 2018/2019 and 2019/2020*

Kecamatan Subdistrict	Sekolah Schools					
	Negeri Public		Swasta Private		Jumlah Total	
	2018/2019	2019/2020	2018/2019	2019/2020	2018/2019	2019/2020
(1)	(2)	(3)	(4)	(5)	(6)	(7)
1 Bulik	3	3	...	...	3	3
2 Sematu Jaya	1	1	...	...	1	1
3 Menthobi Raya	1	1	...	...	1	1
4 Bulik Timur	2	2	...	...	2	2
5 Lamandau	1	1	...	...	1	1
6 Belantikan Raya	1	1	...	...	1	1
7 Delang	1	1	...	...	1	1
8 Batangkawa	1	1	...	...	1	1
<b>Kabupaten Lamandau</b>	<b>11</b>	<b>11</b>	<b>...</b>	<b>...</b>	<b>11</b>	<b>11</b>



## SOSIAL DAN KESEJAHTERAAN RAKYAT

Lanjutan Tabel/*Continued Table* 4.1.8

Kecamatan <i>Subdistrict</i>	Guru <sup>1</sup> <i>Teachers<sup>1</sup></i>					
	Negeri <i>Public</i>		Swasta <i>Private</i>		Jumlah <i>Total</i>	
	2018/2019	2019/2020	2018/2019	2019/2020	2018/2019	2019/2020
(1)	(8)	(9)	(10)	(11)	(12)	(13)
1 Bulik	56	56	...	...	56	56
2 Sematu Jaya	8	12	...	...	8	12
3 Mentobi Raya	6	7	...	...	6	7
4 Bulik Timur	15	17	...	...	15	17
5 Lamandau	5	5	...	...	5	5
6 Belantikan Raya	9	10	...	...	9	10
7 Delang	6	7	...	...	6	7
8 Batangkawa	5	6	...	...	5	6
<b>Kabupaten Lamandau</b>	<b>110</b>	<b>120</b>	<b>...</b>	<b>...</b>	<b>110</b>	<b>120</b>

Catatan/*Note:* <sup>1</sup>Jumlah Guru termasuk kepala sekolah dan guru/*The total of teachers including headmaster and teacher*

## SOCIAL AND WELFARE

Lanjutan Tabel/Continued Table 4.1.8

Kecamatan Subdistrict	Murid Pupils					
	Negeri Public		Swasta Private		Jumlah Total	
	2018/2019	2019/2020	2018/2019	2019/2020	2018/2019	2019/2020
(1)	(14)	(15)	(16)	(17)	(18)	(19)
1 Bulik	893	971	...	...	893	971
2 Sematu Jaya	127	158	...	...	127	158
3 Mentohi Raya	51	63	...	...	51	63
4 Bulik Timur	235	249	...	...	235	249
5 Lamandau	70	70	...	...	70	70
6 Belantikan Raya	64	76	...	...	64	76
7 Delang	29	34	...	...	29	34
8 Batangkawa	14	20	...	...	14	20
<b>Kabupaten Lamandau</b>	<b>1 483</b>	<b>1 641</b>	<b>...</b>	<b>...</b>	<b>1 483</b>	<b>1 641</b>

Sumber/Source: Kementerian Pendidikan dan kebudayaan, Sistem Data Pokok Pendidikan, data semester ganjil/Ministry of Educations and Culture, odd semester data

**Tabel 4.1.9 Jumlah Sekolah, Guru, dan Murid Madrasah Aliyah (MA) di Bawah Kementrian Agama Menurut Kecamatan di Kabupaten Lamandau, 2018/2019 dan 2019/2020**

*Number of Schools, Teachers, and Pupils in Madrasah Aliyah (MA) Under The Ministry of Religious Affairs by Subdistrict in Lamandau Regency, 2018/2019 and 2019/2020*

Kecamatan Subdistrict	Sekolah Schools					
	Negeri Public		Swasta Private		Jumlah Total	
	2018/2019	2019/2020	2018/2019	2019/2020	2018/2019	2019/2020
(1)	(2)	(3)	(4)	(5)	(6)	(7)
1 Bulik	...	1	...	-	...	1
2 Sematu Jaya	...	-	...	-	...	-
3 Menthobi Raya	...	-	...	-	...	-
4 Bulik Timur	...	-	...	-	...	-
5 Lamandau	...	-	...	-	...	-
6 Belantikan Raya	...	-	...	-	...	-
7 Delang	...	-	...	-	...	-
8 Batangkawa	...	-	...	-	...	-
<b>Kabupaten Lamandau</b>	...	<b>1</b>	...	-	...	<b>1</b>

## SOCIAL AND WELFARE

Lanjutan Tabel/Continued Table 4.1.9

Kecamatan Subdistrict	Guru Teachers					
	Negeri Public		Swasta Private		Jumlah Total	
	2018/2019	2019/2020	2018/2019	2019/2020	2018/2019	2019/2020
(1)	(8)	(9)	(10)	(11)	(12)	(13)
1 Bulik	...	16	...	-	...	16
2 Sematu Jaya	...	-	...	-	...	-
3 Mentobi Raya	...	-	...	-	...	-
4 Bulik Timur	...	-	...	-	...	-
5 Lamandau	...	-	...	-	...	-
6 Belantikan Raya	...	-	...	-	...	-
7 Delang	...	-	...	-	...	-
8 Batangkawa	...	-	...	-	...	-
<b>Kabupaten Lamandau</b>	<b>...</b>	<b>16</b>	<b>...</b>	<b>-</b>	<b>...</b>	<b>16</b>

Lanjutan Tabel/Continued Table 4.1.9

Kecamatan Subdistrict	Murid Pupils					
	Negeri Public		Swasta Private		Jumlah Total	
	2018/2019	2019/2020	2018/2019	2019/2020	2018/2019	2019/2020
(1)	(14)	(15)	(16)	(17)	(18)	(19)
1 Bulik	...	39	...	-	...	39
2 Sematu Jaya	...	-	...	-	...	-
3 Menthobi Raya	...	-	...	-	...	-
4 Bulik Timur	...	-	...	-	...	-
5 Lamandau	...	-	...	-	...	-
6 Belantikan Raya	...	-	...	-	...	-
7 Delang	...	-	...	-	...	-
8 Batangkawa	...	-	...	-	...	-
<b>Kabupaten Lamandau</b>	<b>...</b>	<b>39</b>	<b>...</b>	<b>-</b>	<b>...</b>	<b>39</b>

Sumber/Source: 2018/2019-Kementerian Agama, EMIS, data semester genap laporan sampai dengan 30 Juni 2019/Ministry of Religious Affairs, EMIS, even semester report data up to 30<sup>th</sup> June 2019  
2019/2020-Kementerian Agama, EMIS, data semester ganjil laporan sampai dengan 15 Maret 2020/Ministry of Religious Affairs, EMIS, odd semester report data up to March 15<sup>th</sup>, 2020

## SOCIAL AND WELFARE

**Tabel 4.1.10 Jumlah Desa<sup>1</sup>/Kelurahan yang Memiliki Fasilitas Sekolah Menurut Kecamatan dan Tingkat Pendidikan di Kabupaten Lamandau, 2011-2019**  
*Number of Villages<sup>1</sup> Having Educational Facilities by Subdistrict and Educational Level, 2011-2019*

Kecamatan Subdistrict	SD Primary School		
	2014	2018	2019
(1)	(2)	(3)	(4)
1 Bulik	12	15	15
2 Sematu Jaya	7	8	8
3 Mentobi Raya	11	11	11
4 Bulik Timur	12	12	12
5 Lamandau	10	11	11
6 Belantikan Raya	12	13	13
7 Delang	10	11	11
8 Batangkawa	9	9	9
<b>Kabupaten Lamandau</b>	<b>83</b>	<b>90</b>	<b>90</b>

## SOSIAL DAN KESEJAHTERAAN RAKYAT

Lanjutan Tabel/*Continued Table* 4.1.10

Kecamatan <i>Subdistrict</i>		SMP <i>Junior High School</i>		
		2014	2018	2019
(1)		(5)	(6)	(7)
1	Bulik	7	7	7
2	Sematu Jaya	5	5	5
3	Menthobi Raya	5	6	6
4	Bulik Timur	6	6	6
5	Lamandau	4	5	5
6	Belantikan Raya	4	4	4
7	Delang	3	4	4
8	Batangkawa	3	4	4
<b>Kabupaten Lamandau</b>		<b>37</b>	<b>41</b>	<b>41</b>

## SOCIAL AND WELFARE

Lanjutan Tabel/*Continued Table* 4.1.10

Kecamatan <i>Subdistrict</i>		SMA <i>Senior High School</i>		
		2014	2018	2019
(1)	(8)	(9)	(10)	
1 Bulik	4	3	3	
2 Sematu Jaya	1	1	1	
3 Mentohi Raya	1	1	1	
4 Bulik Timur	2	1	1	
5 Lamandau	3	2	2	
6 Belantikan Raya	1	1	1	
7 Delang	1	1	1	
8 Batangkawa	1	1	1	
<b>Kabupaten Lamandau</b>	<b>14</b>	<b>11</b>	<b>11</b>	



## SOSIAL DAN KESEJAHTERAAN RAKYAT

Lanjutan Tabel/*Continued Table* 4.1.10

<b>Kecamatan</b> <i>Subdistrict</i>		<b>SMK</b> <i>Vocational School</i>		
		<b>2014</b>	<b>2018</b>	<b>2019</b>
(1)		(11)	(12)	(13)
1	Bulik	3	1	2
2	Sematu Jaya	-	1	1
3	Menthobi Raya	1	1	1
4	Bulik Timur	1	2	2
5	Lamandau	-	1	1
6	Belantikan Raya	1	1	1
7	Delang	1	1	1
8	Batangkawa	-	-	1
<b>Kabupaten Lamandau</b>		<b>7</b>	<b>8</b>	<b>10</b>

## SOCIAL AND WELFARE

Lanjutan Tabel/*Continued Table* 4.1.10

Kecamatan <i>Subdistrict</i>	Perguruan Tinggi <i>University</i>		
	2014	2018	2019
(1)	(14)	(15)	(16)
1 Bulik	-	-	1
2 Sematu Jaya	-	-	-
3 Menthobi Raya	-	-	-
4 Bulik Timur	-	-	-
5 Lamandau	-	-	-
6 Belantikan Raya	-	-	-
7 Delang	-	-	-
8 Batangkawa	-	-	-
<b>Kabupaten Lamandau</b>	-	-	<b>1</b>

Catatan/*Note*: \*Desa pada tabel ini termasuk Unit Permukiman Transmigrasi (UPI) yang masih dibina oleh kementerian terkait dan nagari di Kabupaten/Kota Sumatera Barat/*Villages in this table include Transmigration Settlement Unit which is still fostered by the relevant ministries and the nagari in the Province of Sumatera Barat*

Sumber/*Source*: BPS, Pendataan Potensi Desa (Podes)/*BPS-Statistics Indonesia, Village Potential Data Collection*

**Tabel 4.1.11 Angka Partisipasi Murni (APM) dan Angka Partisipasi Kasar (APK) Menurut Jenjang Pendidikan di Kabupaten Lamandau, 2018 dan 2019**

*Net Participation Rates and Gross Participation Rates by Educational Level and Sex in Lamandau Regency, 2018 dan 2019*

Jenjang Pendidikan <i>Educational Level</i>	Angka Partisipasi Murni (APM) <i>Net Participation Rates</i>		Angka Partisipasi Kasar (APK) <i>Gross Participation Rates</i>	
	2018	2019	2018	2019
(1)	(2)	(3)	(4)	(5)
SD/MI <i>Elementary School</i>	99,81	99,91	116,21	108,45
SMP/MTs <i>Junior High School</i>	86,27	86,26	94,70	105,82
SMA/SMK/MA <i>Senior High School</i>	50,58	46,29	69,58	67,48

Sumber/Source: BPS, Survei Sosial Ekonomi Nasional (Susenas) Maret 2019/BPS-Statistics Indonesia, National Socioeconomic Survey March 2019

**Tabel 4.1.12 Persentase Penduduk Berumur 15 Tahun ke Atas yang Melek Huruf Menurut Kelompok Umur di Kabupaten Lamandau, 2018 dan 2019**

*Percentage of Literate People Aged 15 Years and Over by Age Group in Lamandau Regency, 2018 and 2019*

<b>Kelompok Umur</b> <i>Age Group</i>	<b>2018</b>	<b>2019</b>
(1)	(2)	(3)
15-19	100,00	100,00
20-24	100,00	100,00
25-29	100,00	100,00
30-34	100,00	100,00
35-39	100,00	100,00
40-44	98,86	100,00
45-49	100,00	100,00
50+	98,17	97,61
<b>15-24</b>	100,00	100,00
<b>15-44</b>	99,81	100,00
<b>15+</b>	99,46	99,45
<b>45+</b>	98,72	98,35

Sumber/Source: BPS, Survei Sosial Ekonomi Nasional (Susenas) Maret 2019/BPS-Statistics Indonesia, National Socioeconomic Survey March 2019

## SOSIAL DAN KESEJAHTERAAN RAKYAT

**Tabel 4.1.13 Jumlah Sekolah, Guru, dan Murid Sekolah Dasar Luar Biasa (SDLB) Menurut Kecamatan di Kabupaten Lamandau, (2019/2020)**

*Number of Schools, Teachers, and Pupils in Exceptional Primary Schools by Subdistrict in Lamandau Regency, (2019/2020)*

Kecamatan Subdistrict	Sekolah Schools		
	Negeri Public	Swasta Private	Jumlah Total
(1)	(2)	(3)	(4)
1 Bulik	1	-	1
2 Sematu Jaya	-	-	-
3 Mentohi Raya	-	-	-
4 Bulik Timur	-	-	-
5 Lamandau	-	-	-
6 Belantikan Raya	-	-	-
7 Delang	-	-	-
8 Batangkawa	-	-	-
<b>Kabupaten Lamandau</b>	<b>1</b>	<b>-</b>	<b>1</b>

## SOCIAL AND WELFARE

Lanjutan Tabel/Continued Table 4.1.13

	<b>Kecamatan</b> <i>Subdistrict</i>	<b>Guru<sup>1</sup></b> <i>Teachers<sup>1</sup></i>	
		<b>Negeri</b> <i>Public</i>	<b>Swasta</b> <i>Private</i>
	<b>(1)</b>	<b>(5)</b>	<b>(6)</b>
			<b>Jumlah</b> <i>Total</i>
			<b>(7)</b>
1	Bulik	11	-
2	Sematu Jaya	-	-
3	Menthobi Raya	-	-
4	Bulik Timur	-	-
5	Lamandau	-	-
6	Belantikan Raya	-	-
7	Delang	-	-
8	Batangkawa	-	-
<b>Kabupaten Lamandau</b>		<b>11</b>	<b>-</b>
			<b>11</b>

Catatan/Note: <sup>1</sup>Jumlah Guru termasuk kepala sekolah dan guru/The total of teachers including headmaster and teacher

## SOSIAL DAN KESEJAHTERAAN RAKYAT

Lanjutan Tabel/*Continued Table* 4.1.13

	<b>Kecamatan</b> <i>Subdistrict</i>	<b>Murid</b> <i>Students</i>	
		<b>Negeri</b> <i>Public</i>	<b>Swasta</b> <i>Private</i>
	<b>(1)</b>	<b>(8)</b>	<b>(9)</b>
			<b>Jumlah</b> <i>Total</i>
			<b>(10)</b>
1	Bulik	38	-
2	Sematu Jaya	-	-
3	Menthobi Raya	-	-
4	Bulik Timur	-	-
5	Lamandau	-	-
6	Belantikan Raya	-	-
7	Delang	-	-
8	Batangkawa	-	-
<b>Kabupaten Lamandau</b>		<b>38</b>	<b>-</b>
			<b>38</b>

Sumber/*Source*: Dinas Pendidikan dan Kebudayaan Kabupaten Lamandau, Data Semester Ganjil/*Regional Education and Culture Office of Lamandau Regency, Odd Semester Data*

## SOCIAL AND WELFARE

**Tabel 4.1.14 Persentase Penduduk Usia 5–24 Tahun Menurut Jenis Kelamin, Kelompok Umur Sekolah, dan Partisipasi Sekolah di Kabupaten Lamandau, 2019**

*Percentage of Population Aged 5-24 Years by Sex, Age Group, and School Participation in Lamandau Regency, 2019*

Jenis Kelamin dan Kelompok Umur Sekolah <i>Sex and School Age Group</i>	Partisipasi Sekolah/School Participation		
	Tidak/Belum Pernah Sekolah <i>Not/Never Attending School</i>	Masih Sekolah <i>Attending School</i>	Tidak Sekolah Lagi <i>Not Attending School Anymore</i>
(1)	(2)	(3)	(4)
<b>Laki-Laki/Male</b>			
7-12	-	100,00	-
13-15	-	94,31	5,69
16-18	-	68,11	31,89
19-24	-	13,24	86,76
<b>7-24</b>	-	<b>68,56</b>	<b>31,44</b>
<b>Perempuan/Female</b>			
7-12	-	99,59	0,41
13-15	-	100,00	-
16-18	-	75,04	24,96
19-24	2,16	6,44	91,40
<b>7-24</b>	<b>0,58</b>	<b>71,10</b>	<b>28,32</b>
<b>Laki-Laki + Perempuan/ Male + Female</b>			
7-12	-	99,79	0,21
13-15	-	97,24	2,76
16-18	-	71,29	28,71
19-24	1,02	10,03	88,95
<b>7-24</b>	<b>0,28</b>	<b>69,81</b>	<b>29,90</b>

Sumber/Source: BPS, Survei Sosial Ekonomi Nasional (Susenas) Maret 2019/BPS-Statistics Indonesia, National Socioeconomic Survey/March 2019





**Tabel 4.1.15 Jumlah Prasarana/Fasilitas Olah Raga Menurut Kecamatan di Kabupaten Lamandau, 2019**  
*Number of Sport Facility by Subdistrict in Lamandau Regency, 2019*

Kecamatan Subdistrict	Gedung Olah Raga Sport Center	Lapangan Sepak Bola Soccer Field	Lapangan Basket Basketball Court	Lapangan Tenis Tennis Court	Lapangan Bulu Tangkis Badminton Court	Lapangan Bola Voli Volleyball Court
(1)	(2)	(3)	(4)	(5)	(6)	(7)
1 Bulik	1	5	-	1	3	2
2 Sematu Jaya	-	4	-	-	1	1
3 Mentohi Raya	-	3	-	-	1	1
4 Bulik Timur	-	2	-	-	1	1
5 Lamandau	-	2	-	-	1	1
6 Belantikan Raya	-	4	-	-	1	1
7 Delang	-	3	-	-	1	1
8 Batangkawa	-	1	-	-	1	1
<b>Kabupaten Lamandau</b>	<b>1</b>	<b>24</b>	<b>-</b>	<b>1</b>	<b>10</b>	<b>9</b>

## SOCIAL AND WELFARE

Lanjutan Tabel/Continued Table 4.1.15

	Kecamatan Subdistrict	Kolam Renang Swimming Pool	Lapangan Takraw Field Takraw	Lapangan Panahan Field Archery	Gedung Futsal Futsal Building
	(1)	(8)	(9)	(10)	(11)
1	Bulik	1	1	1	4
2	Sematu Jaya	-	-	-	-
3	Menthobi Raya	1	-	-	-
4	Bulik Timur	-	-	-	-
5	Lamandau	-	-	-	-
6	Belantikan Raya	-	-	-	-
7	Delang	-	-	-	-
8	Batangkawa	-	-	-	-
	<b>Kabupaten Lamandau</b>	<b>2</b>	<b>1</b>	<b>1</b>	<b>4</b>

Sumber/Source: Dinas Pemuda dan Olahraga Kabupaten Lamandau /Youth and Sports Office of Lamandau Regency

## SOSIAL DAN KESEJAHTERAAN RAKYAT

**Tabel 4.1.16 Jumlah Gugusan Depan dan Anggota Pramuka Menurut Kecamatan dan Tingkat Keanggotaan di Kabupaten Lamandau, 2019**

*Number of Boy Scout Participant by SubDistrict and Level in Lamandau Regency, 2019*

	Kecamatan Subdistrict	Gugus Depan	Pendega	Penegak	Penggalang	Siaga	Jumlah
	(1)	(2)	(3)	(4)	(5)	(6)	(7)
1	Bulik	16	-	180	1 236	1 624	3 056
2	Sematu Jaya	9	-	70	973	1 131	2 183
3	Menthobi Raya	7	-	65	623	821	1 516
4	Bulik Timur	3	-	45	315	776	1 139
5	Lamandau	4	-	37	465	637	1 143
6	Belantikan Raya	3	-	30	236	614	883
7	Delang	3	-	38	242	448	731
8	Batangkawa	3	-	16	112	332	463
	<b>Kabupaten Lamandau</b>	<b>48</b>	<b>-</b>	<b>481</b>	<b>4 202</b>	<b>6 383</b>	<b>1 1114</b>

Sumber/Source: Dinas Pemuda dan Olahraga Kabupaten Lamandau /Youth and Sports Office of Lamandau Regency

## SOCIAL AND WELFARE

**Tabel 4.1.17 Jumlah Pengunjung Perpustakaan Daerah Menurut Bulan Kunjungan dan Umur Pengunjung di Kabupaten Lamandau, 2019**

*Number of Visitors of Regional Library by Month and Visitor's Age in Lamandau Regency, 2019*

Bulan Month	Umur Pengunjung Visitor's Age			
	7-18	19-24	25-26	56+
(1)	(2)	(3)	(4)	(5)
Januari/January	1 301	26	116	200
Februari/February	730	11	57	80
Maret/March	403	-	-	-
April/April	203	-	-	1
Mei/May	19	-	-	16
Juni/June	8	1	5	7
Juli/July	226	1	8	35
Agustus/August	652	10	127	120
September/September	343	4	3	5
Oktober/October	738	162	125	356
November/November	113	-	-	5
Desember/December	73	-	43	7
<b>2019</b>	<b>4 809</b>	<b>215</b>	<b>484</b>	<b>832</b>

Sumber/Source: Dinas Perpustakaan dan Arsip Daerah Kabupaten Lamandau/Regional Library and Archive Office of Lamandau Regency

**Tabel 4.1.18 Jumlah Bahan Pustaka Menurut Bulan dan Status Bahan Pustaka di Perpustakaan Daerah Kabupaten Lamandau, 2019**  
*Number of Book by Month and Book Status in Lamandau Regency, 2019*

Bulan <i>Month</i>	Status Bahan Pustaka (Eksemplar) <i>Book Status (Copy)</i>		
	Baru <i>New</i>	Tersedia <i>Available</i>	Dipinjam <i>Borrowed</i>
(1)	(2)	(3)	(4)
Januari/ <i>January</i>	-	13 224	24
Februari/ <i>February</i>	-	13 233	7
Maret/ <i>March</i>	-	13 239	11
April/ <i>April</i>	-	13 260	23
Mei/ <i>May</i>	-	13 260	30
Juni/ <i>June</i>	-	13 260	15
Juli/ <i>July</i>	-	13 288	10
Agustus/ <i>August</i>	-	13 351	7
September/ <i>September</i>	-	13 351	61
Oktober/ <i>October</i>	-	13 367	52
November/ <i>November</i>	-	13 367	22
Desember/ <i>December</i>	-	13 379	29
<b>2019</b>	-	<b>13 379</b>	<b>291</b>

Sumber/*Source*: Dinas Perpustakaan dan Arsip Daerah Kabupaten Lamandau/*Regional Library and Archive Office of Lamandau Regency*

## SOCIAL AND WELFARE

### 4.2 KESEHATAN HEALTH

**Tabel 4.2.1 Jumlah Desa<sup>1</sup>/kelurahan Yang Memiliki Sarana Kesehatan Menurut Kecamatan di Kabupaten Lamandau, 2014-2018**  
*Number of Villages<sup>1</sup> Having Health Facilities by Subdistrict in Lamandau Regency, 2014-2018*

Kecamatan <i>Subdistrict</i>	Rumah Sakit <i>Hospital</i>		
	2014	2018	2019
(1)	(2)	(3)	(4)
1 Bulik	1	1	1
2 Sematu Jaya	-	-	-
3 Menthobi Raya	-	-	-
4 Bulik Timur	-	-	-
5 Lamandau	-	-	-
6 Belantikan Raya	-	-	-
7 Delang	-	-	-
8 Batangkawa	-	-	-
<b>Kabupaten Lamandau</b>	<b>1</b>	<b>1</b>	<b>1</b>

## SOSIAL DAN KESEJAHTERAAN RAKYAT

Lanjutan Tabel/*Continued Table* 4.2.1

<b>Kecamatan</b> <i>Subdistrict</i>	<b>Rumah Sakit Bersalin</b> <i>Maternity Hospital</i>		
	<b>2014</b>	<b>2018</b>	<b>2019</b>
(1)	(5)	(6)	(7)
1 Bulik	-	-	-
2 Sematu Jaya	-	-	-
3 Mentohi Raya	-	-	-
4 Bulik Timur	-	-	-
5 Lamandau	-	-	-
6 Belantikan Raya	-	-	-
7 Delang	-	-	-
8 Batangkawa	-	-	-
<b>Kabupaten Lamandau</b>	-	-	-

## SOCIAL AND WELFARE

Lanjutan Tabel/Continued Table 4.2.1

Kecamatan Subdistrict		Poliklinik Polyclinic		
		2014	2018	2019
(1)	(8)	(9)	(10)	
1 Bulik	1	2	2	
2 Sematu Jaya	-	1	-	
3 Mentohi Raya	-	1	1	
4 Bulik Timur	-	-	2	
5 Lamandau	-	-	-	
6 Belantikan Raya	-	-	1	
7 Delang	-	-	-	
8 Batangkawa	-	-	-	
<b>Kabupaten Lamandau</b>	<b>1</b>	<b>4</b>	<b>6</b>	



## SOSIAL DAN KESEJAHTERAAN RAKYAT

Lanjutan Tabel/*Continued Table* 4.2.1

<b>Kecamatan</b> <i>Subdistrict</i>		<b>Puskesmas</b> <i>Public Health Center</i>		
		<b>2014</b>	<b>2018</b>	<b>2019</b>
(1)		(11)	(12)	(13)
1	Bulik	1	2	2
2	Sematu Jaya	1	1	1
3	Menthobi Raya	1	1	1
4	Bulik Timur	2	2	2
5	Lamandau	1	2	2
6	Belantikan Raya	1	1	1
7	Delang	1	1	1
8	Batangkawa	1	1	1
<b>Kabupaten Lamandau</b>		<b>9</b>	<b>11</b>	<b>11</b>

## SOCIAL AND WELFARE

Lanjutan Tabel/*Continued Table* 4.2.1

<b>Kecamatan</b> <i>Subdistrict</i>	<b>Puskesmas Pembantu</b> <i>Subsidiary of Public Health Center</i>		
	<b>2014</b>	<b>2018</b>	<b>2019</b>
(1)	(14)	(15)	(16)
1 Bulik	11	12	11
2 Sematu Jaya	7	7	7
3 Mentohi Raya	11	10	10
4 Bulik Timur	9	10	8
5 Lamandau	9	9	9
6 Belantikan Raya	11	11	11
7 Delang	3	8	8
8 Batangkawa	8	8	8
<b>Kabupaten Lamandau</b>	<b>69</b>	<b>75</b>	<b>72</b>

## SOSIAL DAN KESEJAHTERAAN RAKYAT

Lanjutan Tabel/*Continued Table* 4.2.1

Kecamatan <i>Subdistrict</i>		Apotek <i>Pharmacy</i>		
		2014	2018	2019
(1)		(17)	(18)	(19)
1	Bulik	2	3	2
2	Sematu Jaya	-	1	1
3	Menthobi Raya	-	-	-
4	Bulik Timur	-	-	-
5	Lamandau	-	-	-
6	Belantikan Raya	1	-	-
7	Delang	-	-	-
8	Batangkawa	-	-	-
<b>Kabupaten Lamandau</b>		<b>3</b>	<b>4</b>	<b>3</b>

Catatan/Note: <sup>1</sup>Desa pada tabel ini termasuk Unit Pemukiman Transmigrasi (UPT) yang masih dibina oleh kementerian terkait dan nagari di Kabupaten/Kota Sumatera Barat/Villages in this table include Transmigration Settlement Unit which is still fostered by the relevant ministries and the nagari in the Province of Sumatera Barat

Sumber/Source: BPS, Pendataan Potensi Desa (Podes)/BPS-Statistics Indonesia, Village Potential Data Collection

## SOCIAL AND WELFARE

**Tabel 4.2.2 Jumlah Tenaga Kesehatan Menurut Kecamatan di Kabupaten Lamandau, 2019**  
*Table Number of Health Personnel by Subdistrict in Lamandau Regency, 2019*

	<b>Kecamatan</b> <i>Subdistrict</i>	<b>Tenaga Kesehatan</b> <i>Health Personnel</i>				
		<b>Dokter</b> <i>Doctor</i>	<b>Perawat</b> <i>Nurse</i>	<b>Bidan</b> <i>Midwife</i>	<b>Farmasi</b> <i>Pharmaceutical</i>	<b>Ahli Gizi</b> <i>Nutritionist</i>
	(1)	(2)	(3)	(4)	(5)	(6)
1	Bulik	6	45	38	4	2
2	Sematu Jaya	4	22	14	2	2
3	Menthobi Raya	1	17	16	2	3
4	Bulik Timur	1	26	19	3	4
5	Lamandau	1	21	15	2	5
6	Belantikan Raya	1	17	8	1	2
7	Delang	1	13	18	4	3
8	Batangkawa	2	14	9	1	2
	<b>Kabupaten Lamandau</b>	<b>17</b>	<b>175</b>	<b>137</b>	<b>19</b>	<b>23</b>

Sumber/Source: Dinas Kesehatan Kabupaten Lamandau/Health Office of Lamandau Regency

**Tabel 4.2.3 Persentase Penduduk yang Mempunyai Keluhan Kesehatan Selama Sebulan Terakhir Menurut Jenis Kelamin di Kabupaten Lamandau, 2016-2019**  
*Percentage of People Who Had Health Complaint During a Month Prior to The Survey by Sex in Lamandau Regency, 2016-2019*

Tahun <i>Year</i>	Jenis Kelamin <i>Sex</i>		Jumlah <i>Total</i>
	Laki-Laki <i>Male</i>	Perempuan <i>Female</i>	
(1)	(2)	(3)	(4)
2016	29,10	31,01	29,99
2017	34,14	33,90	34,03
2018	28,65	29,37	28,99
<b>2019</b>	<b>29,51</b>	<b>30,24</b>	<b>29,85</b>

Sumber/Source: BPS, Survei Sosial Ekonomi Nasional (Susenas) Maret 2019/BPS-Statistics Indonesia, National Socioeconomic Survey March 2019

## SOCIAL AND WELFARE

**Tabel 4.2.4 Jumlah Rumah Sakit Umum, Rumah Sakit Khusus, Rumah Sakit/Rumah Bersalin, Puskesmas, Klinik/Balai Kesehatan, Posyandu, dan Polindes Menurut Kecamatan di Kabupaten Lamandau, 2018 dan 2019**

*Number of General Hospital, Special Hospital, Maternity Hospital and Public Health Center, Medical Clinic, Integrated Service Post, Village Maternity Cottage by Subdistrict in Lamandau Regency, 2018 and 2019*

Kecamatan Subdistrict		Rumah Sakit Umum General Hospital		Rumah Sakit Khusus Special Hospital	
		2018	2019	2018	2019
(1)		(2)	(3)	(4)	(5)
1	Bulik	1	1	-	-
2	Sematu Jaya	-	-	-	-
3	Menthobi Raya	-	-	-	-
4	Bulik Timur	-	-	-	-
5	Lamandau	-	-	-	-
6	Belantikan Raya	-	-	-	-
7	Delang	-	-	-	-
8	Batangkawa	-	-	-	-
<b>Kabupaten Lamandau</b>		<b>1</b>	<b>1</b>	<b>-</b>	<b>-</b>

## SOSIAL DAN KESEJAHTERAAN RAKYAT

Lanjutan Tabel/*Continued Table* 4.2.4

Kecamatan <i>Subdistrict</i>		Rumah Sakit Bersalin/ Rumah Bersalin <i>Maternity Hospital</i>		Puskesmas <i>Public Health Center</i>	
		2018	2019	2018	2019
(1)		(6)	(7)	(8)	(9)
1	Bulik	-	-	2	2
2	Sematu Jaya	-	-	1	1
3	Menthobi Raya	-	-	1	1
4	Bulik Timur	-	-	2	2
5	Lamandau	-	-	2	2
6	Belantikan Raya	-	-	1	1
7	Delang	-	-	1	1
8	Batangkawa	-	-	1	1
<b>Kabupaten Lamandau</b>		-	-	<b>11</b>	<b>11</b>

## SOCIAL AND WELFARE

Lanjutan Tabel/Continued Table 4.2.4

Kecamatan <i>Subdistrict</i>		Klinik/Balai Kesehatan <i>Medical Clinic</i>		Posyandu <i>Integrated Service Post</i>	
		2018	2019	2018	2019
(1)		(10)	(11)	(12)	(13)
1	Bulik	4	4	17	17
2	Sematu Jaya	-	-	8	8
3	Menthobi Raya	1	-	11	11
4	Bulik Timur	-	1	7	7
5	Lamandau	-	-	7	7
6	Belantikan Raya	-	-	13	13
7	Delang	-	-	11	11
8	Batangkawa	-	-	9	9
<b>Kabupaten Lamandau</b>		<b>5</b>	<b>6</b>	<b>83</b>	<b>83</b>



Lanjutan Tabel/*Continued Table* 4.2.4

Kecamatan <i>Subdistrict</i>		Puskesmas Pembantu <i>Subsidiary of Public Health Center</i>		Polindes <i>Village Maternity Cottage</i>		Apotek <i>Pharmacy</i>	
		2018	2019	2018	2019	2018	2019
(1)		(14)	(15)	(16)	(17)	(18)	(19)
1	Bulik	12	12	11	11	7	11
2	Sematu Jaya	7	7	7	7	1	1
3	Menthobi Raya	10	10	7	7	-	-
4	Bulik Timur	10	10	3	3	-	-
5	Lamandau	9	9	8	8	-	-
6	Belantikan Raya	11	11	6	6	-	-
7	Delang	6	6	9	9	-	-
8	Batangkawa	8	8	2	2	-	-
<b>Kabupaten Lamandau</b>		<b>73</b>	<b>73</b>	<b>53</b>	<b>53</b>	<b>8</b>	<b>12</b>

Sumber/*Source*: Dinas Kesehatan Kabupaten Lamandau/*Health Office of Lamandau Regency*

## SOCIAL AND WELFARE

**Tabel 4.2.5 Jumlah Kasus 10 Penyakit Terbanyak di Kabupaten Lamandau, 2019**  
*Table*

*Number of Cases of the 10 Most Diseases in Lamandau Regency, 2019*

		Jenis Penyakit <i>The Type of Disease</i>	Jumlah Kasus <i>Number Of Cases</i>
		(1)	(2)
1	ISPA		4 897
2	Gastritis		1 929
3	Mialgia		978
4	Rheumatoid Atritis		959
5	Diare dan Gastroentritis		922
6	Demam Typoid		432
7	Nasopharing Akut		336
8	Cepalgia		396
9	Nuralgia dan Neuritis		236
10	Febris/Demam		225
		<b>Kabupaten Lamandau</b>	<b>11 199</b>

Sumber/Source: Dinas Kesehatan Kabupaten Lamandau/Health Office of Lamandau Regency

**Tabel 4.2.6 Jumlah Kasus HIV/AIDS, IMS, DBD, Diare, TB, dan Malaria Menurut Kecamatan di Kabupaten Lamandau, 2019**  
*Number of Cases of HIV/AIDS, Sexually Transmitted Infection, Dengue Fever, Diarrhea, Tuberculosis (TB) and Malaria by Subdistrict in Lamandau Regency, 2019*

	Kecamatan Subdistrict	HIV/AIDS HIV/AIDS	IMS Sexually Transmitted Infection	DBD Dengue Fever	Diare Diarrhea	TB Tuberculosis	Malaria
	(1)	(2)	(3)	(4)	(5)	(6)	(7)
1	Bulik	7	-	60	498	79	-
2	Sematu Jaya	1	-	14	351	8	-
3	Menthobi Raya	3	-	5	34	19	-
4	Bulik Timur	1	-	1	101	20	-
5	Lamandau	5	-	5	216	6	-
6	Belantikan Raya	-	-	2	76	7	-
7	Delang	-	-	2	377	12	-
8	Batangkawa	-	-	-	115	-	-
	<b>Kabupaten Lamandau</b>	<b>17</b>	<b>-</b>	<b>89</b>	<b>1 768</b>	<b>151</b>	<b>-</b>

Sumber/Source: Dinas Kesehatan Kabupaten Lamandau/Health Office of Lamandau Regency

## SOCIAL AND WELFARE

**Tabel 4.2.7 Jumlah Kasus HIV, AIDS dan Syphilis menurut Jenis Kelamin dan Kelompok Umur di Kabupaten Lamandau, 2019**  
*Number of Cases of HIV, AIDS and Syphilis by Sex and Age in Lamandau Regency, 2019*

Kecamatan <i>Subdistrict</i>	HIV <i>HIV</i>	AIDS <i>AIDS</i>	Syphilis <i>Syphilis</i>
(1)	(2)	(3)	(4)
<= 4 tahun	-	-	-
5-14 tahun	-	-	-
15-19 tahun	-	-	-
20-24 tahun	2	-	-
25-49 tahun	12	2	-
50+ tahun	1	-	-
<b>Kabupaten Lamandau</b>	<b>15</b>	<b>2</b>	<b>-</b>

Sumber/Source: Dinas Kesehatan Kabupaten Lamandau/Health Office of Lamandau Regency

**Tabel 4.2.8 Jumlah Dokter Spesialis, Dokter Umum, dan Dokter Gigi Menurut Sarana Pelayanan Kesehatan di Kabupaten Lamandau, 2019**  
*Number of Specialist Doctors, Generalist Doctors, and Dentist by Type of Health Facility in Lamandau Regency, 2019*

Sarana Pelayanan Kesehatan <i>Type of Health Facility</i>	Dokter Spesialis <i>Specialist Doctor</i>	Dokter Umum <i>Generalist Doctor</i>	Dokter Gigi <i>Dentist</i>
(1)	(2)	(3)	(4)
Puskesmas <i>Public Health Center</i>	-	16	1
Rumah Sakit <i>Hospital</i>	-	-	-
Rumah Bersalin <i>Maternity Hospital</i>	-	-	-
Posyandu <i>Maternal &amp; Child Health Center</i>	-	-	-
Klinik/Balai Kesehatan <i>Clinic/Health Center</i>	-	-	-
Polindes <i>Village maternity Cottage</i>	-	-	-
<b>Kabupaten Lamandau</b>	<b>-</b>	<b>16</b>	<b>1</b>

Sumber/Source: Dinas Kesehatan Kabupaten Lamandau/Health Office of Lamandau Regency

## SOCIAL AND WELFARE

**Tabel 4.2.9 Jumlah Dokter Menurut Kecamatan di Kabupaten Lamandau, 2019**  
*Table*

*Number of Doctor by Subdistrict in Lamandau Regency, 2019*

	<b>Kecamatan</b> <i>Subdistrict</i>	<b>Dokter Spesialis</b> <i>Specialist Doctor</i>	<b>Dokter Umum</b> <i>Generalist Doctor</i>	<b>Dokter Gigi</b> <i>Dentist</i>
	(1)	(2)	(3)	(4)
1	Bulik	-	6	-
2	Sematu Jaya	-	3	1
3	Menthobi Raya	-	1	-
4	Bulik Timur	-	1	-
5	Lamandau	-	1	-
6	Belantikan Raya	-	1	-
7	Delang	-	1	-
8	Batangkawa	-	2	-
	<b>Kabupaten Lamandau</b>	<b>-</b>	<b>16</b>	<b>1</b>

Sumber/Source: Dinas Kesehatan Kabupaten Lamandau/Health Office of Lamandau Regency

## SOSIAL DAN KESEJAHTERAAN RAKYAT

**Tabel 4.2.10 Jumlah Balita yang Pernah Mendapat Imunisasi Menurut Jenis Imunisasi dan Kecamatan di Kabupaten Lamandau, 2019**  
*Number of Children Under Five Years Who Had Immunization by The Type of Immunization and Subdistrict in Lamandau Regency, 2019*

	Kecamatan <i>Subdistrict</i>	BCG	DPT			Campak <i>Measles</i>
			1	2	3	
	(1)	(2)	(3)	(4)	(5)	(6)
1	Bulik	462	463	456	460	463
2	Sematu Jaya	241	251	242	247	274
3	Menthobi Raya	222	208	210	207	211
4	Bulik Timur	176	171	177	165	168
5	Lamandau	136	129	130	125	130
6	Belantikan Raya	103	96	100	106	106
7	Delang	83	71	64	59	99
8	Batangkawa	59	59	60	62	61
<b>Kabupaten Lamandau</b>		<b>1 482</b>	<b>1 448</b>	<b>1 439</b>	<b>1 431</b>	<b>1 512</b>

## SOCIAL AND WELFARE

Lanjutan Tabel/*Continued Table* 4.2.10

Kecamatan <i>Subdistrict</i>		Polio				Hepatitis B		
		1	2	3	4	1	2	3
(1)		(7)	(8)	(9)	(10)	(11)	(12)	(13)
1	Bulik	464	473	456	460	-	-	-
2	Sematu Jaya	241	251	242	246	-	-	-
3	Menthobi Raya	223	206	209	205	-	-	-
4	Bulik Timur	175	171	177	165	-	-	-
5	Lamandau	136	129	130	125	-	-	-
6	Belantikan Raya	103	96	100	106	-	-	-
7	Delang	83	71	64	59	-	-	-
8	Batangkawa	59	64	60	62	-	-	-
<b>Kabupaten Lamandau</b>		<b>1 484</b>	<b>1 461</b>	<b>1 438</b>	<b>1 428</b>	-	-	-

Sumber/*Source*: Dinas Kesehatan Kabupaten Lamandau/*Health Office of Lamandau Regency*



## SOSIAL DAN KESEJAHTERAAN RAKYAT

**Tabel 4.2.11 Jumlah Persalinan Melalui Tenaga Kesehatan dan Fasilitas Pelayanan Kesehatan Menurut Kecamatan di Kabupaten Lamandau, 2019**

*Number of Birth By Health Workers and Health Services Facilities and Subdistrict in Lamandau Regency, 2016*

Kecamatan Subdistrict	Melalui Tenaga Kesehatan <i>By Health Workers</i>		Melalui Fasilitas Pelayanan Kesehatan/ <i>By Health Services Facilities</i>	
	Jumlah <i>Total</i>	%	Jumlah <i>Total</i>	%
(1)	(2)	(3)	(4)	(5)
1 Bulik	576	87,10	551	83,40
2 Sematu Jaya	186	77,50	183	98,39
3 Mentohi Raya	180	88,67	180	88,67
4 Bulik Timur	121	86,14	92	65,71
5 Lamandau	126	86,17	116	80,00
6 Belantikan Raya	79	83,16	64	81,01
7 Delang	82	78,10	63	76,83
8 Batangkawa	54	83,08	47	87,04
<b>Kabupaten Lamandau</b>	<b>1 404</b>	<b>84,89</b>	<b>1 274</b>	<b>90,74</b>

Sumber/Source: Dinas Kesehatan Kabupaten Lamandau/Health Office of Lamandau Regency

## SOCIAL AND WELFARE

**Tabel 4.2.12 Jumlah Kasus Kematian Ibu, Bayi, dan Balita Menurut Kecamatan di Kabupaten Lamandau, 2019**  
*Table Number of Maternal, Infant, and Under-5 Mortality by Subdistrict in Lamandau Regency, 2019*

	<b>Kecamatan</b> <i>Subdistrict</i>	<b>Kematian Ibu</b> <i>Maternal Mortality</i>	<b>Kematian Bayi</b> <i>Infant Mortality</i>	<b>Kematian Balita</b> <i>Under-5 Mortality</i>
	(1)	(2)	(3)	(4)
1	Bulik	4	3	4
2	Sematu Jaya	1	2	1
3	Menthobi Raya	-	2	-
4	Bulik Timur	-	-	-
5	Lamandau	-	5	-
6	Belantikan Raya	-	2	1
7	Delang	-	1	1
8	Batangkawa	-	-	-
	<b>Kabupaten Lamandau</b>	<b>5</b>	<b>15</b>	<b>7</b>

Sumber/Source: Dinas Kesehatan Kabupaten Lamandau/Health Office of Lamandau Regency

**Tabel 4.2.13 Jumlah Bayi Lahir, Bayi Berat Badan Lahir Rendah (BBLR), BBLR Dirujuk, dan Bergizi Buruk di Kabupaten Lamandau, 2019**  
*Number of Births, Babies with Low Birth Weights (LBW), Treated LBW, and Malnutrition Cases in Lamandau Regency, 2019*

	Kecamatan <i>Subdistrict</i>	Bayi Lahir Hidup <i>Births</i>	BBLR <i>LBW</i>		Gizi Buruk <i>Malnutrition</i>
			Jumlah Total	Dirujuk <i>Treated</i>	
	(1)	(2)	(3)	(4)	(5)
1	Bulik	580	8	-	-
2	Sematu Jaya	187	-	-	-
3	Menthobi Raya	179	3	-	-
4	Bulik Timur	124	-	-	-
5	Lamandau	131	30	-	-
6	Belantikan Raya	86	-	-	-
7	Delang	86	-	-	-
8	Batangkawa	56	-	-	-
<b>Kabupaten Lamandau</b>		<b>1 429</b>	<b>41</b>	<b>-</b>	<b>-</b>

Sumber/Source: Dinas Kesehatan Kabupaten Lamandau/Health Office of Lamandau Regency

## SOCIAL AND WELFARE

**Tabel 4.2.14 Jumlah Ibu Hamil, Melakukan Kunjungan K1, Melakukan Kunjungan K4, Kurang Energi Kronis (KEK), dan Mendapat Tablet Zat Besi (Fe) Menurut Kecamatan di Kabupaten Lamandau, 2019**

*Number of Pregnant Women, Those with One Visit and Four Visits of Antenatal Care, Chronic Energy Deficiency (CED), and Receiving Iron Supplement by Subdistrict in Lamandau Regency, 2019*

	Kecamatan Subdistrict	Jumlah Ibu Hamil Pregnant Women	Melakukan Kunjungan K1 One Visit	Melakukan Kunjungan K4 Four Visits	Kurang Energi Kronis (KEK) Chronic Energy Deficiency	Mendapat Zat Besi (Fe) Receiving Iron Supplement
	(1)	(2)	(3)	(4)	(5)	(6)
1	Bulik	618	618	584	17	618
2	Sematu Jaya	199	199	191	69	199
3	Menthobi Raya	199	199	187	19	199
4	Bulik Timur	135	135	132	14	135
5	Lamandau	155	155	141	35	155
6	Belantikan Raya	110	110	97	4	110
7	Delang	99	99	90	21	99
8	Batangkawa	69	69	61	7	69
	<b>Kabupaten Lamandau</b>	<b>1 584</b>	<b>1 584</b>	<b>1 483</b>	<b>186</b>	<b>1 584</b>

Sumber/Source: Dinas Kesehatan Kabupaten Lamandau/Health Office of Lamandau Regency



## SOSIAL DAN KESEJAHTERAAN RAKYAT

**Tabel 4.2.15 Jumlah Sasaran KIA Menurut Kecamatan di Kabupaten Lamandau, 2019**  
*Table Number of KIA Target by Subdistrict in Lamandau Regency, 2019*

Kecamatan Subdistrict		Sasaran Target			
		Ibu Hamil Pregnancy Woman	Ibu Menyusui Breastfeeding Mother	Bayi Baby	Anak Children
(1)		(2)	(3)	(4)	(5)
1	Bulik	668	661	420	2 040
2	Sematu Jaya	240	240	363	550
3	Menthobi Raya	205	203	163	590
4	Bulik Timur	140	140	134	1 782
5	Lamandau	161	145	127	976
6	Belantikan Raya	118	95	83	470
7	Delang	105	105	82	567
8	Batangkawa	82	65	68	471
<b>Kabupaten Lamandau</b>		<b>1 729</b>	<b>1 654</b>	<b>1 440</b>	<b>7 446</b>

Sumber/Source: Dinas Kesehatan Kabupaten Lamandau/Health Office of Lamandau Regency

## SOCIAL AND WELFARE

**Tabel 4.2.16 Jumlah Realisasi Sasaran KIA Menurut Kecamatan di Kabupaten Lamandau, 2019**

Table

Number Realization of KIA Target by Subdistrict in Lamandau Regency, 2019

Kecamatan Subdistrict		Realisasi Realization			
		Ibu Hamil Pregnancy Woman	Ibu Menyusui Breastfeeding Mother	Bayi Baby	Anak Children
(1)		(2)	(3)	(4)	(5)
1	Bulik	618	576	580	334
2	Sematu Jaya	199	186	187	721
3	Menthobi Raya	199	180	179	193
4	Bulik Timur	135	121	124	180
5	Lamandau	155	126	131	274
6	Belantikan Raya	110	79	86	23
7	Delang	99	82	86	65
8	Batangkawa	69	54	56	33
<b>Kabupaten Lamandau</b>		<b>1 584</b>	<b>1 404</b>	<b>1 429</b>	<b>1 823</b>

Sumber/Source: Dinas Kesehatan Kabupaten Lamandau/Health Office of Lamandau Regency

## SOSIAL DAN KESEJAHTERAAN RAKYAT

**Tabel 4.2.17 Jumlah Penyuluhan Tentang Kesehatan Reproduksi (Kespro), HIV/AIDS, dan Keluarga Berencana (KB) Menurut Kecamatan di Kabupaten Lamandau, 2019**

*Number of Counselling of Reproductive Health, HIV/AIDS, and Family Planning by Subdistrict in Lamandau Regency, 2019*

	<b>Kecamatan Subdistrict</b>	<b>Penyuluhan Kespro Reproductive Health Counselling</b>	<b>Penyuluhan HIV/AIDS HIV/AIDS Counselling</b>	<b>Penyuluhan KB Family Planning Counselling</b>
	<b>(1)</b>	<b>(2)</b>	<b>(3)</b>	<b>(4)</b>
1	Bulik	54	54	180
2	Sematu Jaya	96	96	192
3	Menthobi Raya	16	16	135
4	Bulik Timur	9	7	28
5	Lamandau	16	12	28
6	Belantikan Raya	14	14	35
7	Delang	12	12	36
8	Batangkawa	10	7	25
	<b>Kabupaten Lamandau</b>	<b>227</b>	<b>218</b>	<b>659</b>

Sumber/Source: Dinas Pemberdayaan Perempuan dan Perlindungan Anak, Pengendalian Penduduk dan Keluarga Berencana/Women Empowerment and Child Protection, Population Control and Family Planning Office of Lamandau Regency

## SOCIAL AND WELFARE

**Tabel 4.2.18 Jumlah Pasangan Usia Subur dan Peserta KB Aktif Menurut Kecamatan di Kabupaten Lamandau, 2019**  
*Number of Eligible Couples and Family Planning Participants by Subdistrict in Lamandau Regency, 2019*

	Kecamatan <i>Subdistrict</i>	Jumlah PUS <i>Eligible Couples</i>	Peserta KB Aktif <i>Family Planning Participants</i>			
			IUD	MOW	MOP	Kondom <i>Condom</i>
	(1)	(2)	(3)	(4)	(5)	(6)
1	Bulik	4 619	20	45	36	30
2	Sematu Jaya	2 618	98	21	10	10
3	Menthobi Raya	2 333	37	5	9	28
4	Bulik Timur	1 525	7	3	2	7
5	Lamandau	1 324	10	1	12	6
6	Belantikan Raya	1 413	9	11	3	5
7	Delang	1 313	14	14	10	4
8	Batangkawa	565	1	2	2	4
<b>Kabupaten Lamandau</b>		<b>15 710</b>	<b>196</b>	<b>102</b>	<b>84</b>	<b>94</b>

Sumber/Source: Dinas Pemberdayaan Perempuan dan Perlindungan Anak, Pengendalian Penduduk dan Keluarga Berencana/Women Empowerment and Child Protection, Population Control and Family Planning Office of Lamandau Regency



Lanjutan Tabel/Continued Table 4.2.18

Kecamatan Subdistrict		Peserta KB Aktif Family Planning Participants			
		Implan	Suntikan	Pil	Jumlah
		Implants	Injection	Pill	Total
(1)		(7)	(8)	(9)	(10)
1	Bulik	301	2 253	718	3 503
2	Sematu Jaya	282	1 029	445	1 895
3	Menthobi Raya	250	1 076	373	1 778
4	Bulik Timur	102	753	315	1 189
5	Lamandau	74	727	188	1 018
6	Belantikan Raya	189	702	202	1 121
7	Delang	149	520	210	921
8	Batangkawa	65	195	108	377
<b>Kabupaten Lamandau</b>		<b>1 412</b>	<b>2 897</b>	<b>2 559</b>	<b>11 802</b>

Sumber/Source: Dinas Pemberdayaan Perempuan dan Perlindungan Anak, Pengendalian Penduduk dan Keluarga Berencana/Women Empowerment and Child Protection, Population Control and Family Planning Office of Lamandau Regency

## SOCIAL AND WELFARE

**Tabel 4.2.19 Target dan Realisasi Mix Kontrasepsi Peserta KB Baru Menurut Metode di Kabupaten Lamandau, 2019**

*Scheme and Realization of Mix Contraceptive of New Acceptors Family by Method in Lamandau Regency, 2019*

Metode <i>Method</i>	Baru <i>New</i>		
	Target (Orang) <i>Scheme (Person)</i>	Realisasi (Orang) <i>Realization (Person)</i>	%
(1)	(2)	(3)	(4)
IUD	221	296	133,94
Pil	4 876	2 559	52,48
Suntikan	9 181	7 255	79,02
Kondom	233	94	40,34
MOP	20	84	420,00
Implan	1 775	1 412	79,55
MOW	409	102	24,94
<b>Kabupaten Lamandau</b>	<b>16 715</b>	<b>11 802</b>	<b>70,61</b>

Sumber/Source: Dinas Pemberdayaan Perempuan dan Perlindungan Anak, Pengendalian Penduduk dan Keluarga Berencana/Women Empowerment and Child Protection, Population Control and Family Planning Office of Lamandau Regency



## SOSIAL DAN KESEJAHTERAAN RAKYAT

**Tabel 4.2.20 Target dan Realisasi Mix Kontrasepsi Peserta KB Aktif (CU)**  
**Menurut Metode di Kabupaten Lamandau, 2019**  
*Scheme and Realization of Mix Contraceptive of Active Acceptors  
 Family Planning by Method in Lamandau Regency, 2019*

Metode <i>Method</i>	Aktif <i>Active</i>		
	Target (Orang) <i>Scheme (Person)</i>	Realisasi (Orang) <i>Realization (Person)</i>	%
(1)	(2)	(3)	(4)
IUD	53	61	115,09
Pil	828	435	52,54
Suntikan	1 565	905	57,83
Kondom	64	83	129,69
MOP	11	3	27,27
Implan	175	149	85,14
MOW	43	21	48,84
<b>Kabupaten Lamandau</b>	<b>2 739</b>	<b>1 657</b>	<b>60,50</b>

Sumber/Source: Dinas Pemberdayaan Perempuan dan Perlindungan Anak, Pengendalian Penduduk dan Keluarga Berencana/Women Empowerment and Child Protection, Population Control and Family Planning Office of Lamandau Regency

## SOCIAL AND WELFARE

**Tabel 4.2.21 Jumlah Korban Kekerasan Terhadap Perempuan dan Anak Menurut Jenis Kekerasan dan Jenis Kelamin di Kabupaten Lamandau, 2017-2019**

*Number of Violence Victim Against Women and Children By Violence Type and Sex in Lamandau Regency, 2017-2019*

Jenis Kekerasan <i>Violence Type</i>	2017		2018		2019	
	Laki-laki <i>Male</i>	Perempuan <i>Female</i>	Laki-laki <i>Male</i>	Perempuan <i>Female</i>	Laki-laki <i>Male</i>	Perempuan <i>Female</i>
(1)	(2)	(3)	(4)	(5)	(6)	(7)
Fisik	-	1	-	2	-	-
Psikis	-	-	-	1	-	1
Seksual	-	1	-	3	-	5
TPPO	-	-	-	-	-	-
Penelantaran	-	-	-	-	-	-
Lainnya	-	-	-	1	-	-
<b>Kabupaten Lamandau</b>	<b>-</b>	<b>2</b>	<b>-</b>	<b>7</b>	<b>-</b>	<b>6</b>

Sumber/Source: Dinas Pemberdayaan Perempuan dan Perlindungan Anak, Pengendalian Penduduk dan Keluarga Berencana/Women Empowerment and Child Protection, Population Control and Family Planning Office of Lamandau Regency



**Tabel 4.2.22 Jumlah Korban Kekerasan Terhadap Perempuan dan Anak Menurut Kelompok Umur dan Jenis Kelamin di Kabupaten Lamandau, 2017-2019**  
*Number of Violence Victim Against Women and Children By Age Group and Sex in Lamandau Regency, 2017-2019*

Kelompok Umur <i>Age Group</i>	2017		2018		2019	
	Laki-laki <i>Male</i>	Perempuan <i>Female</i>	Laki-laki <i>Male</i>	Perempuan <i>Female</i>	Laki-laki <i>Male</i>	Perempuan <i>Female</i>
(1)	(2)	(3)	(4)	(5)	(6)	(7)
0-5	-	-	-	-	-	-
6-12	-	1	1	3	-	1
13-17	-	1	-	2	-	5
18-24	-	-	-	1	-	-
25-44	-	-	-	-	-	-
45-59	-	-	-	-	-	-
60+	-	-	-	-	-	-
<b>Kabupaten Lamandau</b>	-	<b>2</b>	<b>1</b>	<b>6</b>	-	<b>6</b>

Sumber/Source: Dinas Pemberdayaan Perempuan dan Perlindungan Anak, Pengendalian Penduduk dan Keluarga Berencana/Women Empowerment and Child Protection, Population Control and Family Planning Office of Lamandau Regency

## SOCIAL AND WELFARE

### 4.3 AGAMA DAN SOSIAL LAINNYA RELIGION AND OTHER SOCIAL AFFAIRS

**Tabel 4.3.1 Jumlah Penduduk Menurut Kecamatan dan Agama yang Dianut di Kabupaten Lamandau, 2019**  
*Population by Subdistrict and Religion in Lamandau Regency, 2019*

	Kecamatan <i>Subdistrict</i>	Islam <i>Islam</i>	Protestan <i>Protestant</i>	Katolik <i>Catholic</i>	Hindu <i>Hindu</i>	Budha <i>Buddha</i>	Lainnya <i>Others</i>
	(1)	(2)	(3)	(4)	(5)	(6)	(7)
1	Bulik	25 549	6 825	5 330	266	33	-
2	Sematu Jaya	12 177	574	682	117	-	1
3	Menthobi Raya	9 119	2 222	760	153	3	-
4	Bulik Timur	3 390	2 127	1 829	694	-	-
5	Lamandau	2 886	2 988	2 938	529	6	-
6	Belantikan Raya	2 106	2 587	2 445	387	-	3
7	Delang	617	3 153	970	1 194	5	-
8	Batangkawa	219	2 160	393	120	-	-
	<b>Kabupaten Lamandau</b>	<b>56 063</b>	<b>22 636</b>	<b>15 345</b>	<b>3 460</b>	<b>48</b>	<b>4</b>

Sumber/Source: Dinas Kependudukan dan Catatan Sipil Kabupaten Lamandau/Population and Civil Registration Office of Lamandau Regency



## SOSIAL DAN KESEJAHTERAAN RAKYAT

**Tabel 4.3.2 Jumlah Tempat Peribadatan Menurut Kecamatan di Kabupaten Lamandau, 2019**  
*Table*

*Number of Places of Worship by Subdistrict in Lamandau Regency, 2019*

Kecamatan Subdistrict	Masjid Mosque	Mushola Mushola	Gereja Protestan Christian Church	Gereja Katolik Catholic Church	Pura/Balai Temple	Vihara Vihara
(1)	(2)	(3)	(4)	(5)	(6)	(7)
1 Bulik	20	25	20	4	3	-
2 Sematu Jaya	10	51	14	2	1	-
3 Mentohi Raya	9	44	15	3	1	-
4 Bulik Timur	2	11	10	7	1	-
5 Lamandau	5	1	11	7	4	-
6 Belantikan Raya	5	2	17	11	1	-
7 Delang	2	-	12	7	1	-
8 Batangkawa	1	-	16	3	1	-
<b>Kabupaten Lamandau</b>	<b>54</b>	<b>134</b>	<b>115</b>	<b>44</b>	<b>13</b>	<b>-</b>

Sumber/Source: Kantor Kementerian Agama Kabupaten Lamandau/Religion Ministry of Lamandau Regency

## SOCIAL AND WELFARE

**Tabel 4.3.3 Jumlah Desa<sup>1</sup>/Kelurahan yang Mengalami Bencana Alam<sup>2</sup> Menurut Kecamatan di Kabupaten Lamandau, 2011 - 2018**  
*Number of Village<sup>1</sup>/Ward that Had Natural Disaster<sup>2</sup> by Subdistrict in Lamandau Regency, 2011 - 2018*

	Kecamatan <i>Subdistrict</i>	Banjir <i>Flood</i>		
		2011	2014	2018
	(1)	(2)	(3)	(4)
1	Bulik	5	5	5
2	Sematu Jaya	1	3	3
3	Menthobi Raya	1	-	1
4	Bulik Timur	6	5	6
5	Lamandau	2	-	5
6	Belantikan Raya	4	5	3
7	Delang	-	4	8
8	Batangkawa	1	-	3
<b>Kabupaten Lamandau</b>		<b>20</b>	<b>22</b>	<b>34</b>



## SOSIAL DAN KESEJAHTERAAN RAKYAT

Lanjutan Tabel/*Continued Table* 4.3.3

Kecamatan <i>Subdistrict</i>	Gempa Bumi <i>Earthquake</i>		
	2011	2014	2018
(1)	(5)	(6)	(7)
1 Bulik	-	-	-
2 Sematu Jaya	-	-	-
3 Mentohi Raya	-	-	-
4 Bulik Timur	-	-	-
5 Lamandau	-	-	-
6 Belantikan Raya	-	-	-
7 Delang	-	-	-
8 Batangkawa	-	-	-
<b>Kabupaten Lamandau</b>	-	-	-

## SOCIAL AND WELFARE

Lanjutan Tabel/Continued Table 4.3.3

Kecamatan Subdistrict	Tanah Longsor Landslide		
	2011	2014	2018
(1)	(8)	(9)	(10)
1 Bulik	-	-	-
2 Sematu Jaya	-	-	-
3 Menthobi Raya	-	-	-
4 Bulik Timur	-	-	-
5 Lamandau	-	-	-
6 Belantikan Raya	-	-	-
7 Delang	-	-	3
8 Batangkawa	-	-	-
<b>Kabupaten Lamandau</b>	<b>-</b>	<b>-</b>	<b>3</b>

Catatan/Note: <sup>1</sup>Desa pada tabel ini termasuk Unit Pemukiman Transmigrasi (UPT) yang masih dibina oleh kementerian terkait dan nagari di Kabupaten/Kota Sumatera Barat/Villages in this table include Transmigration Settlement Unit which is still fostered by the relevant ministries and the nagari in the Province of Sumatera Barat  
<sup>2</sup>Terjadi dalam tiga tahun terakhir sampai dengan saat pencacahan/Occurred during the last three years by the time of enumeration

Sumber/Source: BPS, Pendataan Potensi Desa (Podes)/BPS-Statistics Indonesia, Village Potential Data Collection

## SOSIAL DAN KESEJAHTERAAN RAKYAT

**Tabel 4.3.4 Jumlah Nikah dan Rujuk Menurut Kecamatan di Kabupaten Lamandau, 2019**  
*Number of Marriage and Reconciliation by Subdistrict in Lamandau Regency, 2019*

	<b>Kecamatan</b> <i>Subdistrict</i>	<b>Nikah</b> <i>Marriage</i>	<b>Rujuk</b> <i>Reconciliation</i>
	(1)	(2)	(3)
1	Bulik	185	-
2	Sematu Jaya	107	-
3	Menthobi Raya	59	-
4	Bulik Timur	31	-
5	Lamandau	32	-
6	Belantikan Raya	9	-
7	Delang	5	-
8	Batangkawa	-	-
	<b>Kabupaten Lamandau</b>	<b>428</b>	<b>-</b>

Sumber/Source: Kantor Kementerian Agama Kabupaten Lamandau/Religion Ministry of Lamandau Regency

## SOCIAL AND WELFARE

**Tabel 4.3.5 Jumlah Jemaah Haji Menurut Jenis Kelamin dan Kecamatan di Kabupaten Lamandau, 2019**

*Number of Pilgrims by Sex and Subdistrict in Lamandau Regency, 2019*

	Kecamatan <i>Subdistrict</i>	Laki-laki <i>Male</i>	Perempuan <i>Female</i>	Batal <i>Cancel</i>	Jumlah <i>Total</i>
	(1)	(2)	(3)	(4)	(5)
1	Bulik	10	8	-	18
2	Sematu Jaya	3	3	-	6
3	Menthobi Raya	1	1	-	2
4	Bulik Timur	1	-	-	1
5	Lamandau	-	-	-	-
6	Belantikan Raya	-	-	-	-
7	Delang	-	-	-	-
8	Batangkawa	-	-	-	-
	<b>Kabupaten Lamandau</b>	<b>15</b>	<b>12</b>	<b>-</b>	<b>27</b>

Sumber/Source: Kantor Kementerian Agama Kabupaten Lamandau/Religion Ministry of Lamandau Regency

**Tabel 4.3.6 Umur Harapan Hidup, Harapan Lama Sekolah, dan Rata-rata Lama Sekolah di Kabupaten Lamandau, 2013-2019**  
*Life Expectancy Rate, Expected Years of Schooling, and Mean Years of Schooling in Lamandau Regency, 2013-2019*

<b>Tahun</b> <i>Year</i>	<b>Umur Harapan Hidup</b> <i>Life Expectancy Rate</i>	<b>Harapan Lama Sekolah</b> <i>Expected Years of Schooling</i>	<b>Rata-rata Lama Sekolah</b> <i>Mean Years of Schooling</i>
(1)	(2)	(3)	(4)
2013	68,98	11,75	7,55
2014	69,07	11,80	7,67
2015	69,12	12,43	7,68
2016	69,20	12,44	7,79
2017	69,28	12,45	7,94
2018	69,31	12,46	7,95
<b>2019</b>	<b>69,34</b>	<b>12,47</b>	<b>8,38</b>

Sumber/Source: BPS/BPS-Statistics Indonesia

## SOCIAL AND WELFARE

**Tabel 4.3.7 Indeks Pembangunan Manusia di Kabupaten Lamandau, 2013-2019**  
*Table Human Development Index in Lamandau Regency, 2013-2019*

<b>Tahun</b> <i>Year</i>	<b>Indeks Pembangunan Manusia</b> <i>Human Development Index</i>
(1)	(2)
2013	67,23
2014	67,53
2015	68,30
2016	68,54
2017	69,17
2018	69,70
<b>2019</b>	<b>70,51</b>

Sumber/Source: BPS/BPS-Statistics Indonesia

**Tabel 4.3.8 Luas Tanah yang Telah Dilakukan Pemberian Hak Atas Tanah Menurut Jenis Hak Atas Tanah dan Kecamatan di Kabupaten Lamandau, 2019**

*Land Area Given Land-Law by Kind and Sub District in Lamandau Regency, 2019*

Kecamatan Subdistrict		Hak Milik Rights of Ownership	Hak Guna Usaha Cultivation Rights	Hak Guna Usaha Cultivation Rights	Hak Guna Bangunan Poverty Rights
(1)		(2)	(3)	(4)	(5)
1	Bulik	669 455	-	27 391	1 294 409
2	Sematu Jaya	3 930	-	-	-
3	Menthobi Raya	8 277	-	-	-
4	Bulik Timur	-	-	-	-
5	Lamandau	6 449	-	206 900	-
6	Belantikan Raya	-	-	-	-
7	Delang	-	-	-	-
8	Batangkawa	-	-	-	-
<b>Kabupaten Lamandau</b>		<b>688 111</b>	<b>-</b>	<b>234 291</b>	<b>1 294 409</b>

## SOCIAL AND WELFARE

Lanjutan Tabel/Continued Table 4.3.8

<b>Kecamatan</b> <i>Subdistrict</i>		<b>Hak Pakai</b> <i>Usage Rights</i>	<b>Hak Pengelolaan</b> <i>Management Rights</i>	<b>Hak Wakaf</b> <i>Benefaction Rights</i>	<b>Hak Milik</b> <i>Transmigrasi</i> <i>Property Rights</i>
(1)		(6)	(7)	(8)	(9)
1	Bulik	-	-	-	-
2	Sematu Jaya	-	-	-	-
3	Menthobi Raya	-	-	-	-
4	Bulik Timur	-	-	-	-
5	Lamandau	-	-	-	-
6	Belantikan Raya	-	-	-	-
7	Delang	-	-	-	-
8	Batangkawa	-	-	-	-
<b>Kabupaten Lamandau</b>		-	-	-	-

Sumber/Source: Kantor Pertanahan Kabupaten Lamandau/Regional Land Board of Lamandau Regency



**Tabel 4.3.9 Banyaknya Surat Keputusan Pemerintah Mengenai Hak- Hak Atas Tanah Menurut Kecamatan di Kabupaten Lamandau, 2019**  
*Number of Land-Law Certificate of Government by Sub District in Lamandau Regency, 2019*

<b>Kecamatan</b> <i>Subdistrict</i>		<b>Hak Milik</b> <i>Rights of Ownership</i>	<b>Hak Guna Usaha</b> <i>Cultivation Rights</i>	<b>Hak Guna Usaha</b> <i>Cultivation Rights</i>	<b>Hak Guna Bangunan</b> <i>Poverty Rights</i>
(1)		(2)	(3)	(4)	(5)
1	Bulik	163	-	4	2
2	Sematu Jaya	3	-	-	-
3	Menthobi Raya	5	-	-	-
4	Bulik Timur	-	-	-	-
5	Lamandau	2	-	4	-
6	Belantikan Raya	-	-	-	-
7	Delang	-	-	-	-
8	Batangkawa	-	-	-	-
<b>Kabupaten Lamandau</b>		-	-	-	-

## SOCIAL AND WELFARE

Lanjutan Tabel/Continued Table 4.3.9

	<b>Kecamatan</b> <i>Subdistrict</i>	<b>Hak Pakai</b> <i>Usage Rights</i>	<b>Hak Pengelolaan</b> <i>Management Rights</i>	<b>Hak Wakaf</b> <i>Benefaction Rights</i>	<b>Hak Milik</b> <i>Transmigrasi</i> <i>Property Rights</i>
	(1)	(6)	(7)	(8)	(9)
1	Bulik	-	-	-	-
2	Sematu Jaya	-	-	-	-
3	Menthobi Raya	-	-	-	-
4	Bulik Timur	-	-	-	-
5	Lamandau	-	-	-	-
6	Belantikan Raya	-	-	-	-
7	Delang	-	-	-	-
8	Batangkawa	-	-	-	-
	<b>Kabupaten Lamandau</b>	-	-	-	-

Sumber/Source: Kantor Pertanahan Kabupaten Lamandau/Regional Land Board of Lamandau Regency

**Tabel 4.3.10 Jumlah Pemohon Sertifikat Atas Tanah dan Jumlah Sertifikat yang Diselesaikan Menurut Kecamatan di Kabupaten Lamandau, 2019**  
*Number of Land-Law Certificate's Applicant and Number of Issued Land-Certificate by Sub District in Lamandau Regency, 2019*

	Kecamatan <i>Subdistrict</i>	Jumlah Pemohon <i>Number of Applicant</i>	Sertifikat yang Dilekuarkan <i>Number of Issued Certificate</i>
	(1)	(2)	(3)
1	Bulik	160	160
2	Sematu Jaya	7	7
3	Menthobi Raya	2	2
4	Bulik Timur	-	-
5	Lamandau	2	2
6	Belantikan Raya	-	-
7	Delang	-	-
8	Batangkawa	-	-
	<b>Kabupaten Lamandau</b>	<b>171</b>	<b>171</b>

Sumber/Source: Kantor Pertanahan Kabupaten Lamandau/Regional Land Board of Lamandau Regency

## SOCIAL AND WELFARE

**Tabel 4.3.11 Pelaksanaan Prona yang Dilaksanakan oleh Kantor Wilayah  
Pertanahan Badan Pertanahan di Kabupaten Lamandau, 2019**  
*Number of Prona Programme by Regional Office of National Land Board  
in Lamandau Regency, 2019*

<b>Kecamatan</b> <i>Subdistrict</i>	<b>Banyak Sertifikat Tanah yang Dikeluarkan</b> <i>Number of Land Certificate Issued</i>			<b>Jumlah Surat Keputusan</b> <i>Number of Certificate</i>
	<b>Lokasi Rutin</b> <i>Routine Locations</i>	<b>Lokasi Prona</b> <i>Prona Locations</i>	<b>Lokasi Redistribusi</b> <i>Redistribution Locations</i>	
(1)	(2)	(3)	(4)	(5)
1 Bulik	-	-	28	28
2 Sematu Jaya	-	-	-	-
3 Menthobi Raya	-	500	-	500
4 Bulik Timur	-	-	-	-
5 Lamandau	-	-	-	-
6 Belantikan Raya	-	-	85	85
7 Delang	-	-	-	-
8 Batangkawa	-	-	-	-
<b>Kabupaten Lamandau</b>	<b>-</b>	<b>500</b>	<b>113</b>	<b>613</b>

Sumber/Source: Kantor Pertanahan Kabupaten Lamandau/Regional Land Board of Lamandau Regency

**4.4 KEMISKINAN  
POVERTY**

**Tabel 4.4.1** Garis Kemiskinan, Jumlah, dan Persentase Penduduk Miskin di Kabupaten Lamandau, 2012-2019  
*Poverty Line, Number, and Percentage of Poor People in Lamandau Regency, 2012-2019*

Tahun Year	Garis Kemiskinan Poverty Line (rupiah)	Jumlah Penduduk Miskin (ribu) Number of Poor People (thousand)	Persentase Penduduk Miskin Percentage of Poor People
(1)	(2)	(3)	(4)
2012	286 001	3,17	4,66
2013	312 204	3,42	4,87
2014	328 293	3,37	4,66
2015	350 294	2,90	3,95
2016	380 888	2,88	3,80
2017	409 912	2,74	3,52
2018	411 088	2,51	3,15
<b>2019</b>	<b>430 656</b>	<b>2,47</b>	<b>3,01</b>

Sumber/Source: BPS, Survei Sosial Ekonomi Nasional (Susenas) Maret 2019/BPS-Statistics Indonesia, National Socioeconomic Survey March 2019

## SOCIAL AND WELFARE

**Tabel 4.4.2 Indeks Kedalaman Kemiskinan dan Indeks Keparahan Kemiskinan di Kabupaten Lamandau, 2012-2019**  
*Poverty Gap Index and Poverty Severity Index in Lamandau Regency, 2012-2019*

<b>Tahun</b> <i>Year</i>	<b>Indeks Kedalaman Kemiskinan</b> <i>Poverty Gap Index</i>	<b>Indeks Keparahan Kemiskinan</b> <i>Poverty Severity Index</i>
(1)	(2)	(3)
2012	0,45	0,05
2013	0,61	0,17
2014	0,67	0,21
2015	0,74	0,23
2016	0,70	0,21
2017	0,46	0,09
2018	0,34	0,06
<b>2019</b>	<b>0,22</b>	<b>0,03</b>

Sumber/Source: BPS, Survei Sosial Ekonomi Nasional (Susenas) Maret 2019/BPS-Statistics Indonesia, National Socioeconomic Survey March 2019

## 4.5 KRIMINALITAS CRIMINALITY

**Tabel 4.5.1 Jumlah Kejahatan/Pelanggaran Keamanan dan Ketertiban menurut Jenis Kejahatan di Kabupaten Lamandau, 2017-2019**  
*Number of Criminal/Violation Security and order By Type of Criminal in Lamandau Regency, 2017-2019*

Jenis Kejahatan <i>Type of Criminal</i>	2017	2018	2019
(1)	(2)	(3)	(4)
Pembunuhan/ <i>Murder</i>	-	1	-
Penganiayaan Berat/ <i>Serious Persecution</i>	-	-	-
Penganiayaan Ringan/ <i>Mild Persecution</i>	1	3	2
Kekerasan dalam Rumah Tangga (KDRT)/ <i>Domestic Violence</i>	3	2	2
Pemeriksaan/ <i>Rape</i>	-	-	-
Pencabulan/ <i>Fornication</i>	6	10	13
Penculikan/ <i>Kidnapping</i>	-	-	-
Pencurian dengan Kekerasan/ <i>Thievery with Violence</i>	3	-	2
Pencurian Biasa/ <i>Theft</i>	14	12	5
Pencurian Kendaraan Bermotor/ <i>Vehicle Theft</i>	12	18	10
Pencurian dengan Pemberatan/ <i>Gequalificeerde Diefstal</i>	29	23	9
Pengrusakan/penghancuran Barang/ <i>Vandalism</i>	3	-	-
Pembakaran dengan Sengaja/ <i>Burning</i>	1	1	4
Narkotika dan Psikotropika/ <i>Narcotics</i>	-	-	-
Penipuan/Perbuatan Curang/ <i>Fraud</i>	5	5	1
Penggelapan/ <i>Embezzlement</i>	19	13	11
Korupsi/ <i>Corruption</i>	1	1	-
Illegal Logging/ <i>Illegal Logging</i>	7	5	3

Sumber/Source: POLRES Kabupaten Lamandau/Regional Police of Lamandau Regency

## SOCIAL AND WELFARE

**Tabel 4.5.2 Jumlah Kejadian Demonstrasi, Demonstrasi Rusuh, dan Kerusuhan yang Tercatat di Kabupaten Lamandau, Tahun 2017-2019**

*Number of Demonstration, Violent Demonstration and Riot in Lamandau Regency, 2017-2019*

<b>Jenis Kejadian</b> <i>Type of Event</i>	<b>2017</b>	<b>2018</b>	<b>2019</b>
(1)	(2)	(3)	(4)
Demonstrasi/ <i>Demonstration</i>	4	1	3
Demonstrasi yang Rusuh/ <i>Violent Demonstration</i>	-	-	-
Kerusuhan/ <i>Riot</i>	-	-	-

Sumber/*Source*: POLRES Kabupaten Lamandau/*Regional Police of Lamandau Regency*



**Tabel 4.5.3 Jumlah Kejahatan yang Dilaporkan dan Kejahatan yang diselesaikan di Kabupaten Lamandau, Tahun 2017-2019**  
*Table Total Crime and Crime Cleared in Lamandau Regency, 2017-2019*

Jenis Kejahatan <i>Type of Crime</i>	2017	2018	2019
(1)	(2)	(3)	(4)
Kejahatan yang Dilaporkan <i>Total Crime</i>	134	117	76
Kejahatan yang Diselesaikan <i>Crime Cleared</i>	77	53	59

Sumber/Source: POLRES Kabupaten Lamandau/Regional Police of Lamandau Regency

## SOCIAL AND WELFARE

**Table 4.5.4 Jumlah Kantor Polisi menurut Wilayah Kerja di Kabupaten Lamandau, Tahun 2017-2019**  
*Number of Police Station in Lamandau Regency, 2017-2019*

Kantor Polisi <i>Police Station</i>	2017	2018	2019
(1)	(2)	(3)	(4)
Polres <i>Police Resort</i>	1	1	1
Polsek <i>Police Sector</i>	3	3	3
Pos Polisi <i>Police Post</i>	6	6	5

Sumber/Source: POLRES Kabupaten Lamandau/Regional Police of Lamandau Regency

**Tabel 4.5.5 Jumlah Tindak Pidana Menurut Kepolisian Sektor di Kabupaten Lamandau, 2017-2019**  
*Number of Cases by Subdistrict Police Office in Lamandau Regency, 2017-2019*

Kepolisian Sektor Subdistrict Police Office		2017	2018	2019
(1)	(2)	(3)	(4)	
1	Bulik	6	13	11
2	Sematu Jaya	6	3	-
3	Menthobi Raya	7	4	1
4	Bulik Timur	2	2	-
5	Lamandau	1	2	7
6	Belantikan Raya	-	-	-
7	Delang	-	-	1
8	Batangkawa	-	-	-
<b>Jumlah/Total</b>		<b>22</b>	<b>24</b>	<b>20</b>

Sumber/Source: POLRES Kabupaten Lamandau/Regional Police of Lamandau Regency

## SOCIAL AND WELFARE

**Tabel 4.5.6 Data Pelanggaran Lalu Lintas di Kabupaten Lamandau, 2017-2019**  
*Table*

*Violence of Traffic Data in Lamandau Regency, 2017-2019*

<b>Pelanggaran</b> <i>Violence</i>	<b>2017</b>	<b>2018</b>	<b>2019</b>
(1)	(2)	(3)	(4)
Jumlah	23	19	30
Selesai	21	19	29
MD (Mati Ditempat)	8	12	17
LB (Luka Berat)	-	1	2
LR (Luka Ringan)	39	36	73
Keramat (Kerugian Material) Rp.	128 500 000	229 900 000	273 950 000

Sumber/Source: POLRES Kabupaten Lamandau/Regional Police of Lamandau Regency

**Tabel 4.5.7 Data Kondisi KAMTIBMAS (Keamanan dan Ketertiban Masyarakat) di POLRES Kabupaten Lamandau, 2017-2019**  
*Data of KAMTIBMAS (Security and Orderliness Citizen) by Police Resort in Lamandau Regency, 2017-2019*

Uraian Description	2017	2018	2019
(1)	(2)	(3)	(4)
Jumlah Tindak Pidana (JTP) <i>Crime Total Number</i>	134	117	76
Penyelesaian Tindak Pidana (STP) <i>Crime Cleared Rate</i>	77	53	59
Persentase Penyelesaian Tindak Pidana <i>Percentage of Cleared Crime</i>	57,46	45,29	77,63
Risiko Penduduk Terkena Tindak Pidana <i>Crime Risk Rate</i>	138,84	121,22	78,74
Selang Waktu Terjadi Tindak Pidana <i>Crime Clock Rate</i>	65,37	78,87	115,20

Sumber/Source: POLRES Kabupaten Lamandau/Regional Police of Lamandau Regency

## SOCIAL AND WELFARE

**Tabel 4.5.8 Jumlah Pelanggaran Lalu Lintas Menurut Bulan di Wilayah Hukum Kepolisian Resor Lamandau, 2019**  
*The Number of Traffic Violations By Month in Lamandau District Police Jurisdiction, 2019*

Bulan Month	Jumlah Pelanggaran Number of Traffic Violations	Jumlah Denda Fines (rupiah)
(1)	(2)	(3)
Januari/January	124	15 301 000
Februari/February	65	9 926 000
Maret/March	14	2 000 000
April/April	50	6 500 000
Mei/May	166	9 350 000
Juni/June	200	11 450 000
Juli/July	158	6 200 000
Agustus/August	158	10 850 000
September/September	253	30 325 000
Oktober/October	517	27 278 000
November/November	137	32 060 000
Desember/December	37	8 050 000

Sumber/Source: POLRES Kabupaten Lamandau/Regional Police of Lamandau Regency

**Tabel 4.5.9 Jumlah Perkara yang Diterima dan Diselesaikan Menurut Bulan di Kabupaten Lamandau, 2019**  
*Number of Received and Closed Cases by Month in Lamandau Regency, 2019*

<b>Bulan</b> <i>Month</i>	<b>Perkara Pidana</b> <i>Criminal Cases</i>		<b>Perkara Perdata</b> <i>Cases</i>	
	<b>Yang Diterima</b> <i>Received</i>	<b>Yang Diselesaikan</b> <i>Closed</i>	<b>Yang Diterima</b> <i>Received</i>	<b>Yang Diselesaikan</b> <i>Closed</i>
(1)	(2)	(3)	(4)	(5)
Januari/January	11	6	-	-
Februari/February	8	7	-	-
Maret/March	6	3	-	-
April/April	4	13	-	-
Mei/May	4	3	-	-
Juni/June	5	5	-	-
Juli/July	5	-	-	-
Agustus/August	9	6	-	-
September/September	8	5	-	-
Oktober/October	9	2	-	-
November/November	6	6	-	-
Desember/December	1	4	-	-
<b>2019</b>	<b>76</b>	<b>60</b>	<b>-</b>	<b>-</b>

Sumber/Source: POLRES Kabupaten Lamandau/Regional Police of Lamandau Regency

## SOCIAL AND WELFARE

**Tabel 4.5.10 Jumlah Kasus yang Ditangani Oleh Kejaksaan Negeri Kabupaten Lamandau di Kabupaten Lamandau, Tahun 2017-2019**  
*Number of Cases that Handled by Regional Attorney in Lamandau Regency, 2017-2019*

Kasus Case	2017	2018	2019
(1)	(2)	(3)	(4)
Sisa Tahun Lalu <i>Rest of Last Year</i>	7	29	14
Masuk Tahun Ini <i>Enter in This Year</i>	127	96	93
Diselesaikan Tahun Ini <i>Completed This Year</i>	98	94	79

Sumber/Source: Kejaksaan Negeri Kabupaten Lamandau/Regional Attorney of Lamandau Regency



## SOSIAL DAN KESEJAHTERAAN RAKYAT

**Tabel 4.5.11 Jumlah Tahanan Kejaksaan Negeri Lamandau Menurut Bulan, 2019**  
*Table*

*Number of Accused Prison in Lamandau Regency by Month, 2019*

Bulan <i>Month</i>	Sisa Akhir Bulan/ Tahun Lalu <i>Rest of Last Month/Year</i>	Masuk Bulan Ini <i>Received of This Month</i>	Jumlah Tahanan Total of Accused Prison	Diselesaikan <i>Finished</i>	Sisa Akhir Bulan Ini <i>Rest of This Final Month</i>
(1)	(2)	(3)	(4)	(5)	(6)
Januari/January	6	10	16	7	9
Februari/February	9	7	16	9	7
Maret/March	7	6	13	6	7
April/April	7	17	27	18	6
Mei/May	6	3	9	7	16
Juni/June	16	11	27	13	14
Juli/July	14	1	15	5	10
Agustus/August	10	18	28	13	15
September/September	15	7	22	-	22
Oktober/October	22	-	31	9	22
November/November	22	16	38	18	20
Desember/December	20	11	31	16	15

Sumber/Source: Kejaksaan Negeri Kabupaten Lamandau/Regional Attorney of Lamandau Regency

## SOCIAL AND WELFARE

**Tabel 4.5.12 Jumlah Tahanan Kejaksaan Negeri Lamandau Menurut Perkara Pidana, 2019**  
*Table*

*Number of Accused Prison in Lamandau Regency by Criminal Law, 2019*

<b>Bulan</b> <i>Month</i>	<b>Sisa Tahun Lalu</b> <i>Rest of Last Year</i>	<b>Masuk Tahun Ini</b> <i>Received of This Year</i>	<b>Jumlah Tahun Ini</b> <i>Total of This Year</i>	<b>Dimerdekaka n Dari Tahanan</b> <i>Set Free</i>	<b>Dilimpahkan ke PN</b> <i>Overflowed to Court</i>
(1)	(2)	(3)	(4)	(5)	(6)
Biasa	8	89	97	-	97
Ekonomi	-	-	-	-	-
Korupsi	-	-	-	-	-
Subversi	-	-	-	-	-
Narkotik/Psikotropika	3	19	22	-	22
Imigrasi	-	-	-	-	-
Lain-lain	-	-	-	-	-
<b>Jumlah/Total</b>	<b>11</b>	<b>108</b>	<b>119</b>	<b>-</b>	<b>119</b>

## SOSIAL DAN KESEJAHTERAAN RAKYAT

Lanjutan Tabel/*Continued Table* 4.5.12

Bulan <i>Month</i>	Dikirim ke Kejaksaan Lain <i>Send to Other Judiciary</i>	Diputus Bebas <i>Set Free</i>	Jumlah <i>Total</i>	Sisa Akhir Tahun Ini <i>Rest of This Final Year</i>
(1)	(7)	(8)	(9)	(10)
Biasa	-	-	-	-
Ekonomi	-	-	-	-
Korupsi	-	-	-	-
Subversi	-	-	-	-
Narkotik/Psikotropika	-	-	-	-
Imigrasi	-	-	-	-
Lain-lain	-	-	-	-
<b>Jumlah/Total</b>	-	-	-	-

Sumber/*Source*: Kejaksaan Negeri Kabupaten Lamandau/*Regional Attorney of Lamandau Regency*

## SOCIAL AND WELFARE

**Tabel 4.5.13 Jumlah Tahanan Menurut Bulan dan Jenis Tindak Pidana di Kejaksaan Negeri Kabupaten Lamandau, 2019**  
*Number of Prisoners by Month and Criminal Offences in District Attorney of Lamandau Regency, 2019*

Bulan Month	Jenis Kriminalitas Kind of Crimes				
	Pencurian Theft	Pembakaran Lahan Land Combustion	Perusakan Hutan Forestry Vandalism	Senjata Tajam Cold Steel	Pengeroyokan dan Penganiayaan Persecution
(1)	(2)	(3)	(4)	(5)	(6)
Januari/January	-	1	-	-	1
Februari/February	3	-	-	-	2
Maret/March	1	-	1	-	-
April/April	8	-	-	-	-
Mei/May	1	-	-	-	-
Juni/June	-	-	-	-	-
Juli/July	-	-	-	-	-
Agustus/August	6	-	-	-	2
September/September	7	-	-	-	-
Oktober/October	-	-	-	-	-
November/November	-	5	-	-	1
Desember/December	-	1	2	-	-
<b>Jumlah/Total</b>	<b>26</b>	<b>7</b>	<b>3</b>	<b>-</b>	<b>6</b>

## SOSIAL DAN KESEJAHTERAAN RAKYAT

Lanjutan Tabel/*Continued Table* 4.5.13

Bulan <i>Month</i>	Jenis Kriminalitas <i>Kind of Crimes</i>				Jumlah <i>Total</i>
	Kecelakaan Lalu Lintas <i>Traffic Accident</i>	Perjudian Gambling	Migas dan Pertambangan <i>Oil And Mining</i>	Perlindungan Anak <i>Child Protection</i>	
(1)	(7)	(8)	(9)	(10)	(11)
Januari/ <i>January</i>	-	-	-	1	3
Februari/ <i>February</i>	-	-	-	-	5
Maret/ <i>March</i>	-	-	-	5	7
April/ <i>April</i>	1	-	-	2	11
Mei/ <i>May</i>	-	-	-	-	1
Juni/ <i>June</i>	-	-	-	-	-
Juli/ <i>July</i>	1	-	-	-	1
Agustus/ <i>August</i>	-	1	-	-	9
September/ <i>September</i>	-	-	2	1	10
Oktober/ <i>October</i>	-	-	-	-	-
November/ <i>November</i>	1	-	-	1	8
Desember/ <i>December</i>	-	-	-	2	5
<b>Jumlah/<i>Total</i></b>	<b>3</b>	<b>1</b>	<b>2</b>	<b>12</b>	<b>60</b>

Sumber/*Source*: Kejaksaan Negeri Kabupaten Lamandau/*Regional Attorney of Lamandau Regency*

## SOCIAL AND WELFARE

**Tabel 4.5.14 Jumlah Tahanan Menurut Bulan dan Jenis Tindak Pidana di  
Kejaksaan Negeri Kabupaten Lamandau, 2019**  
*Number of Prisoners by Month and Criminal Offences in District Attorney  
of Lamandau Regency, 2019*

Bulan Month	Laki-Laki Male	Perempuan Female	jumlah Total
(1)	(2)	(3)	(4)
Januari/January	6	4	10
Februari/February	6	1	7
Maret/March	5	1	6
April/April	17	-	17
Mei/May	3	-	3
Juni/June	9	2	11
Juli/July	1	-	1
Agustus/August	18	-	18
September/September	7	-	7
Oktober/October	6	3	9
November/November	16	-	16
Desember/December	10	1	11
<b>Jumlah/Total</b>	<b>104</b>	<b>12</b>	<b>116</b>

Sumber/Source: Kejaksaan Negeri Kabupaten Lamandau/Regional Attorney of Lamandau Regency

# BAB 5

## Chapter

**PERTANIAN, KEHUTANAN, PETERNAKAN,  
DAN PERIKANAN**  
Agriculture, Forestry, Livestock, and Fishery

### JUMLAH POPULASI TERNAK

*Livestock Population*







**PENJELASAN TEKNIS**

**TECHNICAL NOTES**

1. **Pengumpulan data Statistik Pertanian (SP)** diselenggarakan oleh Badan Pusat Statistik bekerja sama dengan Dinas Pertanian dan Peternakan.

2. **Data pokok tanaman pangan yang dikumpulkan** adalah luas panen dan produktivitas (hasil per hektar). Produksi tanaman pangan merupakan hasil perkalian antara luas panen dengan produktivitas. Jenis data tanaman pangan yang dikumpulkan mencakup padi dan palawija (jagung, kedelai, kacang tanah, ubi kayu, Dan ubi jalar). Pengumpulan data luas panen dilakukan setiap bulan oleh Mantri Pertanian/Kepala Cabang Dinas Kecamatan (KCD) dan dilaporkan dengan menggunakan formulir Statistik Pertanian (SP). Pengumpulan data dilakukan dengan pendekatan area kecamatan di seluruh wilayah Indonesia. Pengumpulan data luas panen ditingkat kecamatan tersebut didasarkan pada hasil pengumpulan data dari seluruh desa/ di Kecamatan bersangkutan. Pengumpulan Data produktivitas tanaman pangan dilakukan melalui Survei Ubinan dengan pendekatan rumah tangga menggunakan formulir UB-S. Periode pengumpulan data dilakukan setiap

1. **The Agricultural Statistics Data Collection (SP)** was organized by the BPS Statistics Indonesia incollaboration with Agriculture and An Agency

2. **The basic data of food crops collected** are harvested area and productivity (yield per hectare). Food Crops Productionis the resultof multiplicationbetween theharvested areaswith productivity. Types of food crops data collected includ eof rice and secondary crops(maize, soybeans, peanuts, cassava, andsweet potato). Harvested are adata collection conducted every month by the Agriculture Field Officer/Head of Branch Office Sub district (KCD) and reported using the form Agricultural Statistics(SP). Data collection is done with the approach of subdistrict area throughout the Indonesia. Harvested area data collection at subdistrict level is based on the results of data collection from all the villages/urban villages in the subdistricts. Food crops productivity data collection conducted through Crop Cutting Survey with the approach of household using the form UB-S. Period of data collection is done in every sub-round (four monthly) by Sub-district Statistical Coordinator (KSK) and KCD. Productivity data collection conducted through direct measurements on crop cutting plots

## AGRICULTURE, FORESTRY, LIVESTOCK, AND FISHERY

subround (empat bulanan) dengan petugas lapangan adalah Mantri Statistik (Koordinator Statistik Kecamatan/KSK) dan KCD. Pengumpulan data Produktivitas dilakukan melalui pengukuran langsung pada plot ubinan, berukuran  $2\frac{1}{2}$  m x  $2\frac{1}{2}$  m. Pengumpulan data produktivitas dilakukan pada waktu panen petani.

*measuring 2,5 m X 2,5 m. The productivity data collection is conducted at the time of harvesting.*

3. **Pengumpulan data luas lahan sawah** dilakukan setiap tahun oleh KCD dengan menggunakan formulir SP Lahan. Data luas lahan sawah yang dilaporkan adalah kondisi akhir tahun yang berada di wilayah administrasi kecamatan mencakup lahan yang diusahakan oleh rumah tangga, perusahaan, pemerintah, dan lain-lain.

3. **Wetland area data collection** is conducted annually by KCD using the form SP-Lahan. Reported wetland area data is the conditions at the end of the year under the area of the subdistrict administration which includes land cultivated by households, firms, governments, and others.

4. **Produksi padi** mencakup padi sawah dan padi ladang. Data produksi padi dan palawija yang disajikan adalah dalam kualitas: gabah kering giling (padi), pipilan kering (jagung), biji kering (kedelai dan kacang tanah), dan umbi basah (ubikayu dan ubi jalar).

4. **Production of paddy** covers wetland paddy and dry land paddy. Paddy and secondary crops production data is presented in quality: milled dry unhulled (Paddy), dryshelled (maize), dry beans (soybeans and peanuts), And wet tubers (cassava and sweet potato).

5. **Survei Pertanian Hortikultura (SPH)** diselenggarakan oleh Badan Pusat Statistik bekerja sama dengan Direktorat Jendral Hortikultura, Kementerian Pertanian.

5. **The Agricultural Survey for Horticulture (SPH)** is carried out by the BPS-Statistics Indonesia in cooperation with the Directorate General of Horticulture, Ministry of Agriculture.

6. **Tanaman sayuran semusim** adalah tanaman sumber vitamin, garam mineral dan lain-lain yang dikonsumsi dari bagian tanaman yang berupa daun, bunga, buah, dan umbinya, yang berumur kurang dari satu tahun. **Tanaman buah-buahan semusim** adalah tanaman sumber vitamin, garam mineral, dan lain-lain yang dikonsumsi dari bagian tanaman yang berupa buah, berumur kurang dari satu tahun, tidak berbentuk pohon/rumpun tetapi menjalar dan berbatang lunak.
7. **Kuesioner** yang digunakan dalam pengumpulan data SPH mencakup:
- **SPH-SBS** digunakan untuk data tanaman sayuran dan buah - buahan semusim.
  - **SPH-BST** digunakan untuk data Tanaman buah-buahan dan sayuran tahunan.
  - **SPH-TBF** digunakan untuk data Tanaman biofarmaka.
  - **SPH-TH** digunakan untuk data tanaman hias.
8. **Metode** yang digunakan dalam survei ini adalah metode pencacahan lengkap terhadap seluruh kecamatan di Indonesia. Hasil pencacahan tersebut dilaporkan oleh mantri tani/KCD secara rutin bulanan untuk SPH-SBS
6. **Seasonal vegetable plants** are plants which are the sources of vitamin, mineral salt, etc, consumed from the part of the plant in the form of leaf, flower, fruit, and root with the age of less than one year. **Seasonal fruit plants** are plants which are the sources of vitamin, mineral salt, etc, consumed from the part of the plant in the form of fruits. These plants are creeps with the age of less than one year.
7. **The questionnaire** used in the SPH data collection includes:
- **SPH-SBS** used for data of vegetables and seasonal fruits plant.
  - **SPH-BST** used for data of annual fruit and vegetables plant.
  - **SPH-TBF** used for data of bioplant.
  - **SPH-TH** used for data of ornamental plant.
8. **The method** used in this survey is a complete enumeration on every sub district in Indonesia. The result of enumeration reported by the agriculture field officer/KCD monthly for the SPH-SBS and quarterly for the SPH-BST, SPH-TBF, and SPH-TH.

dan triwulanan untuk SPH-BST, SPH-TBF, SPH-TH.

9. **Tanaman sayuran dan buah-buahan semusim:**

- **Tanaman sayuran semusim** adalah tanaman sumber vitamin, garam mineral dan lain-lain yang dikonsumsi dari bagian tanaman yang berupa daun, bunga, buah dan umbinya, yang berumur kurang dari satu tahun.
- **Tanaman buah - buahan semusim** adalah tanaman sumber vitamin, garam mineral dan lain-lain yang dikonsumsi dari bagian tanaman yang berupa buah, berumur kurang dari satu tahun, dapat berbentuk pohon/rumpun tetapi menjalar dan berbatang lunak.

10. **Tanaman buah-buahan dan sayuran tahunan:**

- **Tanaman buah-buahan tahunan** adalah tanaman sumber vitamin, garam mineral dan lain-lain yang dikonsumsi dari bagian tanaman yang berupa buah dan merupakan tanaman tahunan.
- **Tanaman sayuran tahunan** adalah tanaman

9. ***Seasonal vegetables and fruit plants:***

- ***Seasonal vegetable plants*** are plants as the source of vitamins, mineral salts, and others, which are consumed in the form of the plant leaves, flowers, fruits and tubers, which the age are less than one year old.
- ***Seasonal fruit plants*** are plants as a source of vitamins, mineral salts, and others, which consumed from the parts of the plants such as fruit, aged less than one year, can be a tree/clump but it creeping, and soft trunked.

10. ***Annual fruit and vegetable plants:***

- ***Annual fruit plants*** are plants as a source of vitamins, mineral salts, and others, which are consumed from the plant parts such as fruit and are annual plants.
- ***Annual vegetable plants*** are plants as the source of vitamins, mineral salts, and others, which are consumed from the parts of the plants

## PERTANIAN, KEHUTANAN, PETERNAKAN, DAN PERIKANAN

sumber vitamin, garam mineral dan lain-lain yang dikonsumsi dari bagian tanaman yang berupa daun dan atau buah yang berumur lebih dari satu tahun.

*as the plant leaves or fruits which the age are more than one year.*

11. **Tanaman biofarmaka** adalah tanaman yang bermanfaat untuk obat-obatan, kosmetik dan kesehatan yang dikonsumsi atau digunakan dari bagian bagian tanaman seperti daun, batang, buah, umbi (rimpang) ataupun akar.
11. **Medicinal plants** are plants that are useful for pharmaceuticals, cosmetics and health that are consumed or used from plant parts such as leaves, stems, fruit, tuber (rhizome) or root.
12. **Tanaman hias** adalah tanaman yang mempunyai nilai keindahan baik bentuk, warna daun, tajuk maupun bunganya, sering digunakan untuk penghias. Tanaman ini pekarangan dan sebagainya.
12. **Ornamental plants** are plants that have a value of beauty either in shape, leaf color, canopy as well as its flowers, often used for decorating the yard and so forth
13. **Data yang dikumpulkan dalam SPH** mencakup: data tentang luas tanam, luas panen (untuk buah – buahan tahunan adalah banyaknya tanaman yang menghasilkan), produksi, luas rusak, luas tanaman akhir dan harga jual petani.
13. **Data collected in the Agricultural Survey for Horticulture (SPH)** include: planting area, harvested area (for the annual fruit is the number of plants that produce), production, damage area, the final plant area, and the selling price of farmers.
14. **Luas panen** adalah luas tanaman sayuran, buah buahan, biofarmaka dan tanaman hias yang yang diambil hasilnya/dipanen pada periode pelaporan.
14. **Harvested area** is the area of vegetable plants, fruits, medicinal and ornamental plants that ready for harvesting/harvested in the period of reporting

15. **Luas panen tanaman sayuran** adalah luas tanaman yang dipanen sekaligus/habis/dibongkar dan luas tanaman yang dipanen berkali-kali (lebih dari satu kali)/belum habis.

- Tanaman yang dipanen sekaligus/habis/dibongkar adalah tanaman yang habis panen langsung dibongkar/dicabut, terdiri dari bawang merah, bawang putih, bawang daun, kentang, kol/kubis, kembang kol, petsai/sawi wortel, lobak dan kacang merah.
- Tanaman yang dipanen berkali-kali (lebih dari satu kali)/belum habis adalah tanaman yang dipanen lebih dari satu kali dan biasanya dibongkar apabila panen terakhir sudah tidak memadai lagi, terdiri dari: kacang panjang, cabe besar, cabe rawit, jamur, tomat, terung, buncis, ketimun, labu siam, kangkung, bayam, melon, semangka dan blewah.

16. **Produksi** adalah hasil dari setiap tanaman sayuran, buah-buahan, biofarmaka dan tanaman hias yang diambil berdasarkan luas yang dipanen pada bulan/triwulan laporan.

15. **Harvested area of the vegetable plants:** crops area which harvested at once/depleted/unloaded and crops area which harvested several times (more than once) /not depleted.

- The crops that harvested at once/depleted/unloaded is the crop that after harvested is directly unloaded/removed, consisting of scallions, garlic, onion leaf, potatoes, cabbage, cauliflower, mustard greens, carrots, radishes and red beans.
- Plants that harvested many times (more than once)/not depleted are plants that harvested more than once and usually unloaded when the last harvests are no longer adequate, consisting of: long beans, big chili, cayenne pepper, mushrooms, tomatoes, eggplant, green beans, cucumbers, squash, kale, spinach, melon, watermelon and cantaloupe.

16. **Production** is the yield according to the form of crops of vegetables, fruits, medicinal, and ornamental plants taken based on the harvested area during the reporting month/quarter.

## PERTANIAN, KEHUTANAN, PETERNAKAN, DAN PERIKANAN

17. **Data Statistik Kehutanan** sebagian besar merupakan data sekunder yang bersumber dari Dinas Kehutanan
17. ***Forestry Statistical data** is mostly the secondary data sourced from the Office of Forestry*
18. **Kawasan hutan** adalah wilayah berupa hutan, yang ditunjuk dan atau ditetapkan oleh pemerintah untuk dipertahankan keberadaannya sebagai hutan tetap. Hal ini bertujuan untuk menjamin kepastian hukum mengenai status, letak batas dan luas suatu wilayah yang sudah ditunjuk menjadi kawasan hutan tetap. Kawasan hutan Indonesia ditetapkan oleh Menteri Kehutanan dalam bentuk Surat Keputusan Menteri Kehutanan tentang Penunjukan Kawasan Hutan dan Perairan Provinsi. Penunjukan Kawasan Hutan ini disusun berdasarkan hasil pemaduserasian antara Rencana Tata Ruang Wilayah Provinsi (RTRWP) dengan Tata Guna Hutan Kesepakatan (TGHK). Penunjukan kawasan hutan mencakup pula kawasan perairan yang menjadi bagian dari Kawasan Suaka Alam (KSA) dan Kawasan Pelestarian Alam (KPA).
18. ***Forest area** is a specific area of forests, or a designated and assigned by the government to retain its existence as the permanent forests. This is to ensure the legal certainty regarding the status of the forest area, where the boundaries and the area of a particular region that has been designated as the permanent forest area. The Indonesian forest region is determined by the Minister of Forestry in the form of the Minister of Forestry Decree regarding the Designation of Provincial Forest and Waters Zone. Forest Zone designation is prepared based on the results of the matching guidance between the Provincial Regional Spatial Layout Plan (RTRWP) and Forest Land Use Agreement (TGHK). The designation of the forest area also includes water areas that are part of the Nature Reserve Area (KSA) and the Nature Conservation Area (KPA).*
19. **Kawasan Suaka Alam (KSA)** adalah kawasan dengan ciri khas tertentu, baik di darat maupun di perairan yang mempunyai fungsi pokok sebagai kawasan pengawetan keanekaragaman tumbuhan dan
19. ***Sanctuary Reserve Area (KSA)** is a region with certain characteristics, both on land and in waters that have a main function as an area of preserving diversity of plants and animals as well*

## AGRICULTURE, FORESTRY, LIVESTOCK, AND FISHERY

satwa serta ekosistemnya. Kawasan ini juga berfungsi sebagai wilayah sistem penyangga kehidupan.

*as ecosystems. The region also serves as the life supporting system.*

20. **Kawasan Pelestarian Alam (KPA)** adalah kawasan dengan ciri khas tertentu, baik di darat maupun di perairan yang mempunyai fungsi pokok perlindungan sistem penyangga kehidupan, pengawetan keanekaragaman jenis tumbuhan dan satwa, serta pemanfaatan secara lestari sumber daya alam hayati dan ekosistemnya.

20. **Nature Conservation (KPA)** is a region with certain characteristics, both on land and in waters that have a main function of protection of life supporting systems, preservation's diversity of plants and animals, and sustainable use of biological resources and ecosystem.

21. **Berdasarkan Undang-Undang No. 41 Tahun 1999** tentang Kehutanan, kawasan hutan dibagi menjadi kelompok Hutan Konservasi, Hutan Lindung, dan Hutan Produksi.

21. **In accordance to the Act on Forestry No. 41/1999**, forest area is divided into a group of Conservation Forest, Protection Forest and Production Forest.

22. **Hutan Konservasi** adalah kawasan hutan dengan ciri khas tertentu, yang mempunyai fungsi pokok pengawetan keanekaragaman tumbuhan dan satwa serta ekosistemnya.

22. **Conservation Forest** is a forest area with certain characteristics, that has the main function of preservation of plant and animal diversity as well as ecosystem.

23. **Hutan Lindung** adalah kawasan hutan yang mempunyai fungsi pokok sebagai perlindungan sistem penyangga kehidupan untuk mengatur tata air, mencegah banjir, mengendalikan erosi, mencegah intrusi air laut, dan memelihara kesuburan tanah.

23. **Protection Forest** is the forest area that have a main function as protection of life supporting systems to regulate the water system, flood prevention, erosion control, preventing of sea water intrusion, and maintaining the soil fertility.



## PERTANIAN, KEHUTANAN, PETERNAKAN, DAN PERIKANAN

24. **Hutan Konservasi** terdiri dari:

- Kawasan suaka alam berupa Cagar Alam (CA) dan Suaka Margasatwa (SM);
- Kawasan pelestarian alam berupa Taman Nasional (TN), Taman Hutan Raya (THR), dan Taman Wisata Alam (TWA).

25. **Data populasi ternak** bersumber dari Direktorat Jenderal Peternakan dan Kesehatan Hewan Kementerian Pertanian, sedangkan jumlah pemotongan ternak merupakan hasil Survei Laporan Pemotongan Ternak. Pengumpulan data pemotongan ternak dilakukan secara lengkap setiap triwulan di seluruh Rumah Potong Hewan (RPH) dan Tempat Pemotongan Hewan (TPH) yang ada di Indonesia.

26. **Rumah Tangga Perikanan Tangkap** adalah rumah tangga yang melakukan kegiatan penangkapan ikan/binatang air lainnya/tanaman air dengan tujuan sebagian/seluruh hasilnya untuk dijual.

27. **Rumah Tangga Perikanan Budidaya** adalah rumah tangga yang melakukan kegiatan budidaya ikan/binatang air lainnya/tanaman air dengan tujuan sebagian/seluruh hasilnya untuk dijual.

24. **Conservation forest** is consisted of:

- Sanctuary Reserve area consists of Strict Nature Reserve and Wildlife Sanctuary.
- The nature conservation area of National Park (TN), Grand Forest Park (THR), and the Natural Park(TWA);

25. **Data of domestic livestock population** are obtain from the Directorate General of Livestock and Animal Health Service, while data on the number of animals slaughtered are based on the quarterly survey conducted by BPS-Statistics Indonesia.

26. **A capture fishery household** is a household conducting activities in catching fishes/other aquatic animals/aquatic plants, for which the products are wholly or partly to be sold.

27. **An aquaculture fishery household** is a household conducting activities in culturing fishes/other aquatic animals/aquatic plants, for which the products are wholly or partly to be sold. different types of parameters.



**ULASAN**

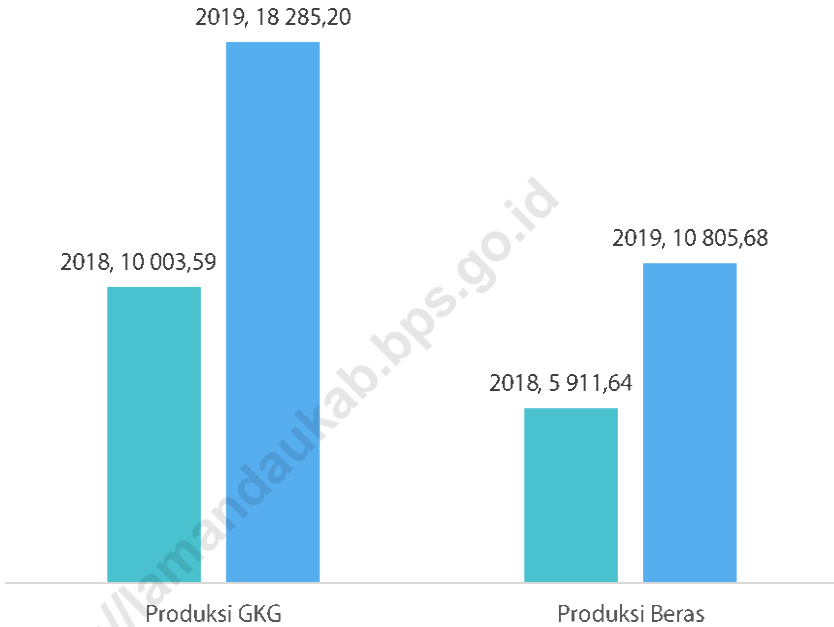
Luas panen padi di Kabupaten Lamandau mengalami peningkatan cukup signifikan sebesar 60,37% yaitu dari 3.205,9 ha pada tahun 2018 menjadi 5.141,42 ha di tahun 2019. Sejalan dengan hal tersebut, produksi GKG dan beras juga meningkat hampir dua kali lipat yaitu sebesar 82,79%. Peningkatan tersebut juga berpengaruh terhadap perubahan kondisi neraca produksi dan konsumsi beras di Kabupaten Lamandau. Pada tahun 2018, konsumsi beras di Kabupaten Lamandau adalah sebesar 7.893,40 ton, sedangkan dengan produksi hanya sebesar 5.911,64 ton menimbulkan defisit sebesar 1.981,76 ton beras. Akan tetapi pada tahun 2019, produksi beras mencapai 10.805,68 ton dan dengan konsumsi sebesar 7.808,62 ton terdapat surplus sebesar 2.997,06 ton beras.

**DESCRIPTION**

*Rice harvested area in Lamandau Regency experienced a significant increase of 60.37%, from 3,205.9 ha in 2018 to 5,141.42 ha in 2019. In line with this, the production of GKG and rice also increased almost doubled, namely by 82.79%. The increase also affected changes in the condition of the balance of production and rice consumption in Lamandau Regency. In 2018, rice consumption in Lamandau Regency was 7,893.40 tons, while with production of only 5,911.64 tons it caused a deficit of 1,981.76 tons of rice. However, in 2019, rice production reached 10,805.68 tons and with a consumption of 7,808.62 tons there was a surplus of 2,997.06 tons of rice.*



**Gambar 5.1** **Produksi GKG, dan Produksi Beras di Kabupaten Lamandau, 2018-2019**  
*GKG Production, and Rice Production by in Lamandau Regency, 2018-2019*



Sumber/Source: BPS, Survei Kerangka Sampling Area/BPS-Statistics Indonesia, Area Sampling Frame Survey



## 5.1 HORTIKULTURA

### HORTICULTURE

**Tabel 5.1.1 Luas Panen Tanaman Sayuran Menurut Kecamatan dan Jenis Tanaman (ha) di Kabupaten Lamandau, 2018 dan 2019**  
*Harvested Area of Vegetables by Subdistrict and Kind of Plant (ha) in Lamandau Regency, 2018 and 2019*

Kecamatan Subdistrict		Bawang Daun Scallion		Bawang Merah Shallots		Bawang Putih Garlic	
		2018	2019	2018	2019	2018	2019
(1)		(2)	(3)	(4)	(5)	(6)	(7)
1	Bulik	11	9	-	-	-	-
2	Sematu Jaya	26	27	2	-	-	-
3	Menthobi Raya	4	16	-	-	-	-
4	Bulik Timur	-	-	-	1	-	-
5	Lamandau	-	-	-	-	-	-
6	Belantikan Raya	-	-	-	-	-	-
7	Delang	-	-	-	-	-	-
8	Batangkawa	-	-	-	-	-	-
<b>Kabupaten Lamandau</b>		<b>41</b>	<b>52</b>	<b>2</b>	<b>1</b>	<b>-</b>	<b>-</b>

## AGRICULTURE, FORESTRY, LIVESTOCK, AND FISHERY

Lanjutan Tabel/Continued Table 5.1.1

Kecamatan Subdistrict		Bayam Spinach		Buncis String Bean		Cabai Besar/ Chili/Big Chili	
		2018	2019	2018	2019	2018	2019
(1)		(8)	(9)	(10)	(11)	(12)	(13)
1	Bulik	11	9	3	10	3	-
2	Sematu Jaya	24	24	26	27	-	2
3	Menthobi Raya	12	18	11	13	-	-
4	Bulik Timur	-	-	1	3	-	-
5	Lamandau	8	8	3	1	1	-
6	Belantikan Raya	12	11	-	-	-	-
7	Delang	7	9	1	1	-	-
8	Batangkawa	2	3	-	-	-	-
<b>Kabupaten Lamandau</b>		<b>41</b>	<b>52</b>	<b>45</b>	<b>55</b>	<b>4</b>	<b>2</b>



## PERTANIAN, KEHUTANAN, PETERNAKAN, DAN PERIKANAN

Lanjutan Tabel/*Continued Table* 5.1.1

Kecamatan <i>Subdistrict</i>		Kacang Panjang <i>Long Beans</i>		Kangkung <i>Water Spinach</i>		Kentimun <i>Cucumber</i>	
		2018	2019	2018	2019	2018	2019
(1)		(14)	(15)	(16)	(17)	(18)	(19)
1	Bulik	14	15	13	13	18	10
2	Sematu Jaya	31	32	24	25	28	28
3	Menthobi Raya	11	18	12	18	10	15
4	Bulik Timur	2	3	2	3	2	3
5	Lamandau	6	7	5	3	4	6
6	Belantikan Raya	4	5	12	11	4	5
7	Delang	11	6	12	9	4	5
8	Batangkawa	5	2	2	5	3	6
<b>Kabupaten Lamandau</b>		<b>84</b>	<b>88</b>	<b>82</b>	<b>87</b>	<b>73</b>	<b>78</b>

## AGRICULTURE, FORESTRY, LIVESTOCK, AND FISHERY

Lanjutan Tabel/Continued Table 5.1.1

Kecamatan Subdistrict	Kentang Potato		Tomat Tomato		Kubis Cabbage	
	2018	2019	2018	2019	2018	2019
(1)	(20)	(21)	(22)	(23)	(24)	(25)
1 Bulik	-	-	11	9	-	-
2 Sematu Jaya	-	-	22	25	-	-
3 Mentobi Raya	-	-	5	9	-	-
4 Bulik Timur	-	-	1	2	-	-
5 Lamandau	-	-	4	5	-	-
6 Belantikan Raya	-	-	3	3	-	-
7 Delang	-	-	2	1	-	-
8 Batangkawa	-	-	2	2	-	-
<b>Kabupaten Lamandau</b>	-	-	<b>50</b>	<b>56</b>	-	-

## PERTANIAN, KEHUTANAN, PETERNAKAN, DAN PERIKANAN

Lanjutan Tabel/*Continued Table* 5.1.1

Kecamatan <i>Subdistrict</i>		Petsai/Sawi <i>Chinese Cabbage/Mustard Green</i>		Semangka <i>Water Melon</i>		Terung <i>Eggplant</i>	
		2018	2019	2018	2019	2018	2019
(1)		(26)	(27)	(28)	(29)	(30)	(31)
1	Bulik	12	10	9	15	15	10
2	Sematu Jaya	26	26	15	18	25	25
3	Menthobi Raya	12	19	6	19	11	17
4	Bulik Timur	-	-	2	3	1	2
5	Lamandau	3	4	3	3	7	6
6	Belantikan Raya	-	-	-	-	4	4
7	Delang	-	-	-	-	8	3
8	Batangkawa	1	7	-	1	4	5
<b>Kabupaten Lamandau</b>		<b>54</b>	<b>66</b>	<b>35</b>	<b>59</b>	<b>75</b>	<b>72</b>

## AGRICULTURE, FORESTRY, LIVESTOCK, AND FISHERY

Lanjutan Tabel/Continued Table 5.1.1

Kecamatan Subdistrict	Cabai Rawit Chili/Cayenne Pepper		Labu Siam Chayote		Melon Melon	
	2018	2019	2018	2019	2018	2019
(1)	(32)	(33)	(34)	(35)	(36)	(37)
1 Bulik	7	13	1	1	2	3
2 Sematu Jaya	6	7	-	-	4	-
3 Mentohi Raya	3	14	-	-	-	-
4 Bulik Timur	3	4	-	-	-	1
5 Lamandau	9	6	1	1	-	-
6 Belantikan Raya	2	2	-	-	-	-
7 Delang	4	2	-	1	-	-
8 Batangkawa	4	4	2	4	-	-
<b>Kabupaten Lamandau</b>	<b>38</b>	<b>52</b>	<b>4</b>	<b>7</b>	<b>6</b>	<b>4</b>

Sumber/Source: BPS, Statistik Pertanian Hortikultura SPH-SBS/BPS-Statistics Indonesia, Agriculture Statistic for Horticulture SPH-SBS

## PERTANIAN, KEHUTANAN, PETERNAKAN, DAN PERIKANAN

**Tabel 5.1.2 Produksi Tanaman Sayuran Menurut Kecamatan dan Jenis Tanaman (kuintal) di Kabupaten Lamandau, 2018 dan 2019**  
*Production of Vegetables by Subdistrict and Kind of Plant (quintal) in Lamandau Regency, 2018 and 2019*

Kecamatan Subdistrict	Bawang Daun <i>Scallion</i>		Bawang Merah <i>Shallots</i>		Bawang Putih <i>Garlic</i>	
	2018	2019	2018	2019	2018	2019
(1)	(2)	(3)	(4)	(5)	(6)	(7)
1 Bulik	169	166	-	-	-	-
2 Sematu Jaya	301	359	135	-	-	-
3 Mentohi Raya	60	750	-	-	-	-
4 Bulik Timur	-	-	-	120	-	-
5 Lamandau	-	-	-	-	-	-
6 Belantikan Raya	-	-	-	-	-	-
7 Delang	-	-	-	-	-	-
8 Batangkawa	-	-	-	-	-	-
<b>Kabupaten Lamandau</b>	<b>530</b>	<b>1 275</b>	<b>135</b>	<b>120</b>	<b>-</b>	<b>-</b>

## AGRICULTURE, FORESTRY, LIVESTOCK, AND FISHERY

Lanjutan Tabel/Continued Table 5.1.2

Kecamatan Subdistrict		Bayam Spinach		Buncis String Bean		Cabai Besar/ Chili/Big Chili	
		2018	2019	2018	2019	2018	2019
(1)		(8)	(9)	(10)	(11)	(12)	(13)
1	Bulik	182	224	123	1 129	119	-
2	Sematu Jaya	518	568	1 928	1 706	-	374
3	Menthobi Raya	280	468	851	2 288	-	-
4	Bulik Timur	-	-	72	302	-	-
5	Lamandau	104	157	99	18	18	-
6	Belantikan Raya	280	313	-	-	-	-
7	Delang	190	316	37	35	-	-
8	Batangkawa	64	105	-	-	-	-
<b>Kabupaten Lamandau</b>		<b>1 618</b>	<b>2 151</b>	<b>3 110</b>	<b>5 478</b>	<b>137</b>	<b>374</b>

## PERTANIAN, KEHUTANAN, PETERNAKAN, DAN PERIKANAN

Lanjutan Tabel/*Continued Table* 5.1.2

Kecamatan <i>Subdistrict</i>		Kacang Panjang <i>Long Beans</i>		Kangkung <i>Water Spinach</i>		Kentimun <i>Cucumber</i>	
		2018	2019	2018	2019	2018	2019
(1)		(14)	(15)	(16)	(17)	(18)	(19)
1	Bulik	668	932	319	973	723	1 284
2	Sematu Jaya	2 541	2 405	1 016	1 213	4 158	3 337
3	Menthobi Raya	1 209	3 145	560	1 296	1 694	4 962
4	Bulik Timur	126	327	54	274	451	735
5	Lamandau	214	199	92	74	234	197
6	Belantikan Raya	79	151	287	396	79	140
7	Delang	821	729	325	517	639	977
8	Batangkawa	142	48	71	309	102	310
<b>Kabupaten Lamandau</b>		<b>5 800</b>	<b>7 936</b>	<b>2 724</b>	<b>5 052</b>	<b>8 080</b>	<b>11 942</b>

## AGRICULTURE, FORESTRY, LIVESTOCK, AND FISHERY

Lanjutan Tabel/Continued Table 5.1.2

Kecamatan Subdistrict	Kentang Potato		Tomat Tomato		Kubis Cabbage	
	2018	2019	2018	2019	2018	2019
(1)	(20)	(21)	(22)	(23)	(24)	(25)
1 Bulik	-	-	502	1 463	-	-
2 Sematu Jaya	-	-	1 954	1 894	-	-
3 Mentohi Raya	-	-	770	1 501	-	-
4 Bulik Timur	-	-	92	531	-	-
5 Lamandau	-	-	134	170	-	-
6 Belantikan Raya	-	-	50	160	-	-
7 Delang	-	-	111	40	-	-
8 Batangkawa	-	-	70	52	-	-
<b>Kabupaten Lamandau</b>	-	-	<b>3 683</b>	<b>5 811</b>	-	-



## PERTANIAN, KEHUTANAN, PETERNAKAN, DAN PERIKANAN

Lanjutan Tabel/Continued Table 5.1.2

Kecamatan Subdistrict		Petsai/Sawi Chinese Cabbage/Mustard Green		Semangka Water Melon		Terung Eggplant	
		2018	2019	2018	2019	2018	2019
(1)		(26)	(27)	(28)	(29)	(30)	(31)
1	Bulik	218	823	553	1 850	814	1 722
2	Sematu Jaya	917	946	1 875	4 570	2 109	1 621
3	Menthobi Raya	456	2 018	1 350	3 522	888	2 725
4	Bulik Timur	-	-	150	325	111	962
5	Lamandau	24	93	144	280	271	215
6	Belantikan Raya	-	-	-	-	88	138
7	Delang	-	-	-	-	595	240
8	Batangkawa	25	445	-	30	234	405
<b>Kabupaten Lamandau</b>		<b>1 640</b>	<b>4 325</b>	<b>4 072</b>	<b>10 577</b>	<b>5 110</b>	<b>8 028</b>

## AGRICULTURE, FORESTRY, LIVESTOCK, AND FISHERY

Lanjutan Tabel/Continued Table 5.1.2

Kecamatan Subdistrict	Cabai Rawit <i>Chili/Cayenne Pepper</i>		Labu Siam <i>Chayote</i>		Melon <i>Melon</i>	
	2018	2019	2018	2019	2018	2019
(1)	(32)	(33)	(34)	(35)	(36)	(37)
1 Bulik	242	982	40	10	55	600
2 Sematu Jaya	839	1 020	-	-	821	-
3 Mentohi Raya	660	2 530	-	-	-	-
4 Bulik Timur	464	746	-	-	-	60
5 Lamandau	442	301	189	31	-	-
6 Belantikan Raya	38	81	-	-	-	-
7 Delang	384	202	-	50	-	-
8 Batangkawa	197	298	120	527	-	-
<b>Kabupaten Lamandau</b>	<b>3 266</b>	<b>6 160</b>	<b>349</b>	<b>618</b>	<b>876</b>	<b>660</b>

Sumber/Sources: BPS, Statistik Pertanian Hortikultura SPH-SBS/BPS-Statistics Indonesia, Agriculture Statistic for Horticulture SPH-SBS



## PERTANIAN, KEHUTANAN, PETERNAKAN, DAN PERIKANAN

**Tabel 5.1.3 Luas Panen Tanaman Sayuran dan Buah-Buahan Semusim Menurut Jenis Tanaman (ha) di Kabupaten Lamandau, 2018-2019**  
*Harvested Area of Seasonal Vegetables and Fruits by Kind of Plant (ha) in Lamandau Regency, 2018-2019*

Jenis Tanaman <i>Kind of Plants</i>	2018	2019
(1)	(2)	(3)
<b>Sayuran/Vegetables</b>		
Bawang Daun/ <i>Scallion</i>	41	52
Bawang Merah/ <i>Shallots</i>	2	1
Bawang Putih/ <i>Garlic</i>	-	-
Bayam/ <i>Spinach</i>	76	82
Buncis/ <i>Green Bean</i>	45	55
Cabai Besar/ <i>Chili (Capsicum Annum)</i>	4	2
Cabai Rawit/ <i>Chili (Capsicum Frutescens)</i>	38	52
Jamur/ <i>Mushroom</i>	-	-
Kacang Merah/ <i>Red Bean</i>	-	-
Kacang Panjang/ <i>Yardlong Bean</i>	84	88
Kangkung/ <i>Kangkong</i>	82	87
Kembang Kol/ <i>Cauliflower</i>	-	-
Kentang/ <i>Potato</i>	-	-
Ketimun/ <i>Cucumber</i>	73	78
Kubis/ <i>Cabbage</i>	-	-
Labu Siam/ <i>Chayote</i>	4	7
Lobak/ <i>Radish</i>	-	-
Paprika/ <i>Bell Pepper</i>	-	-
Petsai/ <i>Chinese Cabbage</i>	54	66
Terung/ <i>Eggplant</i>	75	72
Tomat/ <i>Tomato</i>	50	56
Wortel/ <i>Carrot</i>	-	-

## AGRICULTURE, FORESTRY, LIVESTOCK, AND FISHERY

Lanjutan Tabel/*Continued Table* 5.1.3

Jenis Tanaman <i>Kind of Plants</i>	2018	2019
(1)	(2)	(3)
<b>Buah–buahan/<i>Fruits</i></b>		
Blewah/ <i>Cantaloupe</i>	-	-
Melon/ <i>Melon</i>	6	4
Semangka/ <i>Watermelon</i>	35	59
Stroberi/ <i>Strawberry</i>	-	-

Sumber/*Source*: BPS, Statistik Pertanian Hortikultura SPH-SBS/*BPS-Statistics Indonesia, Agriculture Statistic for Horticulture SPH-SBS*

## PERTANIAN, KEHUTANAN, PETERNAKAN, DAN PERIKANAN

**Tabel 5.1.4 Produksi Tanaman Sayuran dan Buah-Buahan Semusim Menurut Jenis Tanaman (kuintal) di Kabupaten Lamandau, 2016-2019**  
*Production of Seasonal Vegetables and Fruits by Kind of Plant (quintal) in Lamandau Regency, 2016-2019*

Jenis Tanaman <i>Kind of Plants</i>	2018	2019
(1)	(2)	(3)
<b>Sayuran/Vegetables</b>		
Bawang Daun/ <i>Scallion</i>	530	1 275
Bawang Merah/ <i>Shallots</i>	135	120
Bawang Putih/ <i>Garlic</i>	-	-
Bayam/ <i>Spinach</i>	1 618	2 151
Buncis/ <i>Green Bean</i>	3 110	5 478
Cabai Besar/ <i>Chili (Capsicum Annum)</i>	137	374
Cabai Rawit/ <i>Chili (Capsicum Frutescens)</i>	3 266	6 160
Jamur/ <i>Mushroom</i>	-	-
Kacang Merah/ <i>Red Bean</i>	-	-
Kacang Panjang/ <i>Yardlong Bean</i>	5 800	7 936
Kangkung/ <i>Kangkong</i>	2 724	5 052
Kembang Kol/ <i>Cauliflower</i>	-	-
Kentang/ <i>Potato</i>	-	-
Ketimun/ <i>Cucumber</i>	8 080	11 942
Kubis/ <i>Cabbage</i>	-	-
Labu Siam/ <i>Chayote</i>	349	618
Lobak/ <i>Radish</i>	-	-
Paprika/ <i>Bell Pepper</i>	-	-
Petsai/ <i>Chinese Cabbage</i>	1 640	4 325
Terung/ <i>Eggplant</i>	5 110	8 028
Tomat/ <i>Tomato</i>	3 683	5 811
Wortel/ <i>Carrot</i>	-	-

## AGRICULTURE, FORESTRY, LIVESTOCK, AND FISHERY

Lanjutan Tabel/Continued Table 5.1.4

Jenis Tanaman <i>Kind of Plants</i>	2018	2019
(1)	(2)	(3)
<b>Buah–buahan/Fruits</b>		
Blewah/ <i>Cantaloupe</i>	-	-
Melon/ <i>Melon</i>	876	660
Semangka/ <i>Watermelon</i>	4 072	10 577
Stroberi/ <i>Strawberry</i>	-	-

Sumber/Source: BPS, Statistik Pertanian Hortikultura SPH-SBS/BPS-Statistics Indonesia, Agriculture Statistic for Horticulture SPH-SBS

## PERTANIAN, KEHUTANAN, PETERNAKAN, DAN PERIKANAN

**Tabel 5.1.5 Luas Panen Tanaman Biofarmaka Menurut Kecamatan dan Jenis Tanaman di Kabupaten Lamandau, 2018 dan 2019**

*Harvested Area of Medicinal Plants by Subdistrict and Kind of Plant in Lamandau Regency, 2018 and 2019*

Kecamatan Subdistrict		Jahe Ginger (m <sup>2</sup> )		Kencur East Indian Galangal (m <sup>2</sup> )		Kunyit Turmeric (m <sup>2</sup> )	
		2018	2019	2018	2019	2018	2019
(1)		(2)	(3)	(4)	(5)	(6)	(7)
1	Bulik	937	700	1 020	200	3 080	2 000
2	Sematu Jaya	4 300	4 240	2 726	4 531	805	740
3	Menthobi Raya	10 700	10 900	968	1 800	1 170	1 900
4	Bulik Timur	130	103	114	108	150	114
5	Lamandau	12 000	12 000	12 000	12 000	12 000	13 000
6	Belantikan Raya	1 200	1 350	400	400	320	380
7	Delang	1 500	100 000	160	240	150	500
8	Batangkawa	1 230	1 450	604	230	1 163	245
<b>Kabupaten Lamandau</b>		<b>31 997</b>	<b>130 743</b>	<b>17 992</b>	<b>19 509</b>	<b>18 838</b>	<b>18 879</b>

## AGRICULTURE, FORESTRY, LIVESTOCK, AND FISHERY

Lanjutan Tabel/Continued Table 5.1.5

Kecamatan Subdistrict	Laos/Lengkuas <i>Galanga</i> (m <sup>2</sup> )		Lempuyang <i>Zingiber Aromaticum</i> (m <sup>2</sup> )		Dlingo/Dringo <i>Calamus</i> (m <sup>2</sup> )	
	2018	2019	2018	2019	2018	2019
(1)	(8)	(9)	(10)	(11)	(12)	(13)
1 Bulik	600	500	1 166	-	190	-
2 Sematu Jaya	2 561	3 116	-	-	-	-
3 Mentohi Raya	880	1 200	450	400	-	-
4 Bulik Timur	135	94	49	25	62	38
5 Lamandau	10 000	10 000	8 000	8 000	-	-
6 Belantikan Raya	400	700	240	210	-	-
7 Delang	160	390	-	-	-	-
8 Batangkawa	1 025	500	-	-	-	120
<b>Kabupaten Lamandau</b>	<b>15 761</b>	<b>16 500</b>	<b>9 905</b>	<b>8 635</b>	<b>252</b>	<b>158</b>



# PERTANIAN, KEHUTANAN, PETERNAKAN, DAN PERIKANAN

Lanjutan Tabel/Continued Table 5.1.5

Kecamatan <i>Subdistrict</i>	Kapulaga <i>Java Cardamom</i> (m <sup>2</sup> )		Keji Beling <i>Verbenaceae</i> (m <sup>2</sup> )		Temuireng <i>Black Turmeric</i> (m <sup>2</sup> )	
	2018	2019	2018	2019	2018	2019
(1)	(14)	(15)	(16)	(17)	(18)	(19)
1 Bulik	-	-	-	-	1 340	-
2 Sematu Jaya	-	-	-	-	1 796	2 316
3 Mentohi Raya	-	-	-	-	200	-
4 Bulik Timur	20	12	-	8	36	28
5 Lamandau	-	-	-	-	4 000	4 000
6 Belantikan Raya	-	-	-	-	80	170
7 Delang	-	-	-	-	-	-
8 Batangkawa	-	-	-	-	-	-
<b>Kabupaten Lamandau</b>	<b>20</b>	<b>12</b>	<b>-</b>	<b>8</b>	<b>7 452</b>	<b>6 514</b>

## AGRICULTURE, FORESTRY, LIVESTOCK, AND FISHERY

Lanjutan Tabel/Continued Table 5.1.5

Kecamatan Subdistrict	Temulawak Java Turmeric (m <sup>2</sup> )		Sambiloto King of Bitter (m <sup>2</sup> )		Lidah Buaya Aloevera (m <sup>2</sup> )	
	2018	2019	2018	2019	2018	2019
(1)	(20)	(21)	(22)	(23)	(24)	(25)
1 Bulik	1 730	600	-	-	-	-
2 Sematu Jaya	1 810	2 140	-	-	-	-
3 Mentohi Raya	400	450	-	-	-	-
4 Bulik Timur	131	52	-	6	90	-
5 Lamandau	9 000	9 000	-	-	-	-
6 Belantikan Raya	80	170	-	-	-	-
7 Delang	-	-	-	-	-	-
8 Batangkawa	-	-	-	-	-	25
<b>Kabupaten Lamandau</b>	<b>13 151</b>	<b>12 412</b>	<b>-</b>	<b>6</b>	<b>90</b>	<b>25</b>

# PERTANIAN, KEHUTANAN, PETERNAKAN, DAN PERIKANAN

Lanjutan Tabel/Continued Table 5.1.5

Kecamatan Subdistrict	Mahkota Dewa <i>Phaleria Macrocarpa</i> (pohon/tree)		Mengkudu/Pace <i>Indian Mulberry</i> (pohon/tree)		Temukunci <i>Chinese Keys</i> (m <sup>2</sup> )	
	2018	2019	2018	2019	2018	2019
(1)	(26)	(27)	(28)	(29)	(30)	(31)
1 Bulik	-	-	-	50	312	120
2 Sematu Jaya	2 300	3 260	1 365	2 223	-	-
3 Mentohi Raya	-	-	-	-	150	-
4 Bulik Timur	37	62	42	38	29	29
5 Lamandau	-	-	-	-	-	-
6 Belantikan Raya	-	-	-	-	-	-
7 Delang	-	-	-	-	-	-
8 Batangkawa	-	-	-	-	-	-
<b>Kabupaten Lamandau</b>	<b>2 337</b>	<b>3 322</b>	<b>1 407</b>	<b>2 311</b>	<b>491</b>	<b>149</b>

Sumber/Sources: BPS, Statistik Pertanian Hortikultura SPH-TBF/BPS-Statistics Indonesia, Agriculture Statistic for Horticulture SPH-TBF

## AGRICULTURE, FORESTRY, LIVESTOCK, AND FISHERY

**Tabel 5.1.6 Produksi Tanaman Biofarmaka Menurut Kecamatan dan Jenis Tanaman (kg) di Kabupaten Lamandau, 2018 dan 2019**  
*Production of Medicinal Plants by Subdistrict and Kind of Plant (kg) in Lamandau Regency, 2018 and 2019*

Kecamatan Subdistrict	Jahe Ginger		Kencur East Indian Galangal		Kunyit Turmeric	
	2018	2019	2018	2019	2018	2019
(1)	(2)	(3)	(4)	(5)	(6)	(7)
1 Bulik	1 340	1 750	1 182	405	3 395	4 550
2 Sematu Jaya	2 772	2 839	2 252	3 934	528	402
3 Mentohi Raya	63 576	78 400	5 242	6 154	5 445	10 360
4 Bulik Timur	220	206	176	162	225	186
5 Lamandau	2 880	2 880	4 080	4 080	5 170	5 590
6 Belantikan Raya	3 600	3 350	1 684	2 228	720	840
7 Delang	2 052	180 000	328	360	360	750
8 Batangkawa	2 325	2 980	875	465	1 880	638
<b>Kabupaten Lamandau</b>	<b>78 765</b>	<b>272 405</b>	<b>15 819</b>	<b>17 788</b>	<b>17 723</b>	<b>23 316</b>

## PERTANIAN, KEHUTANAN, PETERNAKAN, DAN PERIKANAN

Lanjutan Tabel/*Continued Table* 5.1.6

Kecamatan <i>Subdistrict</i>		Laos/Lengkuas <i>Galanga</i>		Lempuyang <i>Zingiber Aromaticum</i>		Dlingo/Dringo <i>Calamus</i>	
		2018	2019	2018	2019	2018	2019
(1)		(8)	(9)	(10)	(11)	(12)	(13)
1	Bulik	1 498	2 325	1 505	-	295	-
2	Sematu Jaya	1 861	2 459	-	-	-	-
3	Menthobi Raya	5 340	8 636	2 250	1 625	-	-
4	Bulik Timur	286	166	80	43	76	44
5	Lamandau	3 600	3 600	4 880	4 880	-	-
6	Belantikan Raya	960	1 110	148	187	-	-
7	Delang	466	1 030	-	-	-	-
8	Batangkawa	2 635	1 260	-	-	-	45
<b>Kabupaten Lamandau</b>		<b>16 646</b>	<b>20 586</b>	<b>8 863</b>	<b>6 735</b>	<b>371</b>	<b>89</b>

## AGRICULTURE, FORESTRY, LIVESTOCK, AND FISHERY

Lanjutan Tabel/Continued Table 5.1.6

Kecamatan Subdistrict	Kapulaga <i>Java Cardamom</i>		Keji Beling <i>Verbenaceae</i>		Temuireng <i>Black Turmeric</i>	
	2018	2019	2018	2019	2018	2019
(1)	(14)	(15)	(16)	(17)	(18)	(19)
1 Bulik	-	-	-	-	1 657	-
2 Sematu Jaya	-	-	-	-	2 236	3 330
3 Mentobi Raya	-	-	-	-	1 100	-
4 Bulik Timur	13	12	-	4	38	28
5 Lamandau	-	-	-	-	2 320	2 320
6 Belantikan Raya	-	-	-	-	200	380
7 Delang	-	-	-	-	-	-
8 Batangkawa	-	-	-	-	-	-
<b>Kabupaten Lamandau</b>	<b>13</b>	<b>12</b>	<b>-</b>	<b>4</b>	<b>7 551</b>	<b>6 058</b>

# PERTANIAN, KEHUTANAN, PETERNAKAN, DAN PERIKANAN

Lanjutan Tabel/Continued Table 5.1.6

Kecamatan Subdistrict		Temulawak <i>Java Turmeric</i>		Sambiloto <i>King of Bitter</i>		Lidah Buaya <i>Aloevera</i>	
		2018	2019	2018	2019	2018	2019
(1)		(20)	(21)	(22)	(23)	(24)	(25)
1	Bulik	1 922	1 350	-	-	-	-
2	Sematu Jaya	2 579	3 674	-	-	-	-
3	Menthobi Raya	2 325	1 875	-	-	-	-
4	Bulik Timur	180	52	-	3	410	-
5	Lamandau	5 640	5 580	-	-	-	-
6	Belantikan Raya	175	345	-	-	-	-
7	Delang	-	-	-	-	-	-
8	Batangkawa	-	-	-	-	-	170
<b>Kabupaten Lamandau</b>		<b>12 821</b>	<b>12 876</b>	<b>-</b>	<b>3</b>	<b>410</b>	<b>170</b>

## AGRICULTURE, FORESTRY, LIVESTOCK, AND FISHERY

Lanjutan Tabel/Continued Table 5.1.6

Kecamatan Subdistrict	Mahkota Dewa <i>Phaleria Macrocarpa</i>		Mengkudu/Pace <i>Indian Mullberry</i>		Temukunci <i>Chinese Keys</i>	
	2018	2019	2018	2019	2018	2019
(1)	(26)	(27)	(28)	(29)	(30)	(31)
1 Bulik	-	-	-	120	665	170
2 Sematu Jaya	54 000	114 855	12 896	25 584	-	-
3 Mentohi Raya	-	-	-	-	900	-
4 Bulik Timur	1 344	1 440	474	690	32	29
5 Lamandau	-	-	-	-	-	-
6 Belantikan Raya	-	-	-	-	-	-
7 Delang	-	-	-	-	-	-
8 Batangkawa	-	-	-	-	-	-
<b>Kabupaten Lamandau</b>	<b>55 344</b>	<b>116 295</b>	<b>13 370</b>	<b>26 394</b>	<b>1 597</b>	<b>199</b>

Sumber/Sources: BPS, Statistik Pertanian Hortikultura SPH-TBF/BPS-Statistics Indonesia, Agriculture Statistic for Horticulture SPH-TBF



## PERTANIAN, KEHUTANAN, PETERNAKAN, DAN PERIKANAN

**Tabel 5.1.7 Luas Panen Tanaman Biofarmaka Menurut Jenis Tanaman di Kabupaten Lamandau, 2018-2019**  
*Harvested Area of Medicinal Plants by Kind of Plant in Lamandau Regency, 2018-2019*

Jenis Tanaman <i>Kind of Plants</i>	Satuan <i>Unit</i>	2018	2019
(1)	(2)	(3)	(4)
Dlingo/Dringo/ <i>Calamus</i>	m <sup>2</sup>	252	158
Jahe/ <i>Ginger</i>	m <sup>2</sup>	31 997	130 743
Kapulaga/ <i>Java Cardamom</i>	m <sup>2</sup>	20	12
Keji Beling/ <i>Verbenaceae</i>	m <sup>2</sup>	-	8
Kencur/ <i>East Indian Galangal</i>	m <sup>2</sup>	17 992	19 509
Kunyit/ <i>Turmeric</i>	m <sup>2</sup>	18 838	18 879
Laos/Lengkuas/ <i>Galanga</i>	m <sup>2</sup>	15 761	16 500
Lempuyang/ <i>Zingiber Aromaticum</i>	m <sup>2</sup>	9 905	8 635
Lidah Buaya/ <i>Aloe vera</i>	m <sup>2</sup>	90	25
Mahkota Dewa/ <i>Phaleria Macrocarpa</i>	pohon/tree	2 337	3 322
Mengkudu/ <i>Pace/Indian Mulberry</i>	pohon/tree	1 407	2 311
Sambiloto/ <i>King of Bitter</i>	m <sup>2</sup>	-	6
Temuireng/ <i>Black Turmeric</i>	m <sup>2</sup>	7 452	6 514
Temukunci/ <i>Chinese Keys</i>	m <sup>2</sup>	491	149
Temulawak/ <i>Java Turmeric</i>	m <sup>2</sup>	13 151	12 412

Sumber/Source: BPS, Statistik Pertanian Hortikultura SPH-TBF/BPS-Statistics Indonesia, Agriculture Statistic for Horticulture SPH-TBF

## AGRICULTURE, FORESTRY, LIVESTOCK, AND FISHERY

**Tabel 5.1.8 Produksi Tanaman Biofarmaka Menurut Jenis Tanaman di Kabupaten Lamandau, 2018-2019**  
*Production of Medicinal Plants by Kind of Plant in Lamandau Regency, 2018-2019*

Jenis Tanaman <i>Kind of Plants</i>	Satuan <i>Unit</i>	2018	2019
(1)	(2)	(3)	(4)
Dlingo/Dringo/ <i>Calamus</i>	kg	371	89
Jahe/ <i>Ginger</i>	kg	78 765	272 405
Kapulaga/ <i>Java Cardamom</i>	kg	13	12
Keji Beling/ <i>Verbenaceae</i>	kg	-	4
Kencur/ <i>East Indian Galangal</i>	kg	15 819	17 788
Kunyit/ <i>Turmeric</i>	kg	17 723	23 316
Laos/Lengkuas/ <i>Galanga</i>	kg	16 646	20 586
Lempuyang/ <i>Zingiber Aromaticum</i>	kg	8 863	6 735
Lidah Buaya/ <i>Aloe vera</i>	kg	410	170
Mahkota Dewa/ <i>Phaleria Macrocarpa</i>	kg	55 344	116 295
Mengkudu/ <i>Pace/Indian Mulberry</i>	kg	13 370	26 394
Sambiloto/ <i>King of Bitter</i>	kg	-	3
Temuireng/ <i>Black Turmeric</i>	kg	7 551	6 058
Temukunci/ <i>Chinese Keys</i>	kg	1 597	199
Temulawak/ <i>Java Turmeric</i>	kg	12 821	12 876

Sumber/Source: BPS, Statistik Pertanian Hortikultura SPH-TBF/BPS-Statistics Indonesia, Agriculture Statistic for Horticulture SPH-TBF

## PERTANIAN, KEHUTANAN, PETERNAKAN, DAN PERIKANAN

**Tabel 5.1.9 Luas Panen Tanaman Hias Menurut Kecamatan dan Jenis Tanaman (m<sup>2</sup>) di Kabupaten Lamandau, 2018 dan 2019**  
*Harvested Area of Ornamental Plants by Subdistrict and Kind of Plant (m<sup>2</sup>) in Lamandau Regency, 2018 and 2019*

Kecamatan Subdistrict	Anggrek Orchid		Krisan Chrysantemum	
	2018	2019	2018	2019
(1)	(2)	(3)	(4)	(5)
1 Bulik	-	-	-	-
2 Sematu Jaya	-	-	-	-
3 Mentohi Raya	-	-	-	-
4 Bulik Timur	-	-	-	-
5 Lamandau	-	-	-	-
6 Belantikan Raya	-	-	-	-
7 Delang	-	-	-	-
8 Batangkawa	-	-	-	-
<b>Kabupaten Lamandau</b>	-	-	-	-

## AGRICULTURE, FORESTRY, LIVESTOCK, AND FISHERY

Lanjutan Tabel/Continued Table 5.1.9

Kecamatan Subdistrict	Mawar Rose		Sedap Malam Tuberose	
	2018	2019	2018	2019
(1)	(6)	(7)	(8)	(9)
1 Bulik	-	-	-	-
2 Sematu Jaya	-	-	-	-
3 Mentohi Raya	-	-	-	-
4 Bulik Timur	-	-	-	-
5 Lamandau	-	-	-	-
6 Belantikan Raya	-	-	-	-
7 Delang	-	-	-	-
8 Batangkawa	-	-	-	-
<b>Kabupaten Lamandau</b>	-	-	-	-

Sumber/Source: BPS, Statistik Pertanian Hortikultura SPH-TH/BPS-Statistics Indonesia, Agriculture Statistic for Horticulture SPH-TH

## PERTANIAN, KEHUTANAN, PETERNAKAN, DAN PERIKANAN

**Tabel 5.1.10 Produksi Tanaman Hias Menurut Kecamatan dan Jenis Tanaman (tangkai) di Kabupaten Lamandau, 2018 dan 2019**  
*Production of Ornamental Plants by Subdistrict and Kind of Plant (stalks) in Lamandau Regency, 2018 and 2019*

Kecamatan Subdistrict	Anggrek Orchid		Krisan Chrysantemum	
	2018	2019	2018	2019
(1)	(2)	(3)	(4)	(5)
1 Bulik	-	-	-	-
2 Sematu Jaya	-	-	-	-
3 Mentohi Raya	-	-	-	-
4 Bulik Timur	-	-	-	-
5 Lamandau	-	-	-	-
6 Belantikan Raya	-	-	-	-
7 Delang	-	-	-	-
8 Batangkawa	-	-	-	-
<b>Kabupaten Lamandau</b>	-	-	-	-

## AGRICULTURE, FORESTRY, LIVESTOCK, AND FISHERY

Lanjutan Tabel/Continued Table 5.1.10

Kecamatan Subdistrict	Mawar Rose		Sedap Malam Tuberose	
	2018	2019	2018	2019
(1)	(6)	(7)	(8)	(9)
1 Bulik	-	-	-	-
2 Sematu Jaya	-	-	-	-
3 Mentohi Raya	-	-	-	-
4 Bulik Timur	-	-	-	-
5 Lamandau	-	-	-	-
6 Belantikan Raya	-	-	-	-
7 Delang	-	-	-	-
8 Batangkawa	-	-	-	-
<b>Kabupaten Lamandau</b>	-	-	-	-

Sumber/Source: BPS, Statistik Pertanian Hortikultura SPH-TH/BPS-Statistics Indonesia, Agriculture Statistic for Horticulture SPH-TH

## PERTANIAN, KEHUTANAN, PETERNAKAN, DAN PERIKANAN

**Tabel 5.1.11 Luas Panen Tanaman Hias Menurut Jenis Tanaman di Kabupaten Lamandau, 2018-2019**

*Harvested Area of Ornamental Plants by Kind of Plant in Lamandau Regency, 2018-2019*

Jenis Tanaman <i>Kind of Plants</i>	Satuan <i>Unit</i>	2018	2019
(1)	(2)	(3)	(4)
Anggrek/ <i>Orchid</i>	m <sup>2</sup>	-	-
Anthurium Bunga/ <i>Flamingo Lily Flower</i>	m <sup>2</sup>	-	-
Anthurium Daun/ <i>Anthurium</i>	m <sup>2</sup>	-	-
Anyelir/ <i>Carnation</i>	m <sup>2</sup>	-	-
Balanceng/ <i>Dieffenbacia</i>	m <sup>2</sup>	-	-
Dracaena/ <i>Dracaena</i>	m <sup>2</sup>	-	-
Euphorbia/ <i>Euphorbia</i>	m <sup>2</sup>	-	-
Gladiol/ <i>Gladiol</i>	m <sup>2</sup>	-	-
Hanjuang/ <i>Cordyline</i>	m <sup>2</sup>	-	-
Herbras/ <i>Gerbera</i>	m <sup>2</sup>	-	-
Kamboja Jepang/ <i>Adenium</i>	m <sup>2</sup>	-	-
Keladi Hias/ <i>Caladium</i>	m <sup>2</sup>	-	-
Krisan/ <i>Chrysantemum</i>	m <sup>2</sup>	-	-
Mawar/ <i>Rose</i>	m <sup>2</sup>	-	-
Melati/ <i>Jasmine</i>	m <sup>2</sup>	-	-
Monstera/ <i>Monstera</i>	m <sup>2</sup>	-	-
Pakis/ <i>Leather Leaf Fern</i>	m <sup>2</sup>	-	-
Palem/ <i>Palm</i>	pohon/ <i>tree</i>	-	-
Pedang-Pedangan/ <i>Sansevieria</i>	m <sup>2</sup>	-	-
Philodendron/ <i>Philodendron</i>	m <sup>2</sup>	-	-
Pisang-Pisangan/ <i>Heliconia</i>	m <sup>2</sup>	-	-
Sedap Malam/ <i>Tuberose</i>	m <sup>2</sup>	-	-
Soka/ <i>Ixora</i>	m <sup>2</sup>	-	-
Sri Rejeki/ <i>Aglaonema</i>	m <sup>2</sup>	-	-

Sumber/Source: BPS, Statistik Pertanian Hortikultura SPH-TH/BPS-Statistics Indonesia, Agriculture Statistic for Horticulture SPH-TH

## AGRICULTURE, FORESTRY, LIVESTOCK, AND FISHERY

**Tabel 5.1.12 Produksi Tanaman Hias Menurut Jenis Tanaman di Kabupaten**

*Table*

**Lamandau, 2018-2019**

*Production of Ornamental Plants by Kind of Plant in Lamandau Regency, 2018-2019*

Jenis Tanaman <i>Kind of Plants</i>	Satuan <i>Unit</i>	2018	2019
(1)	(2)	(3)	(4)
Anggrek/ <i>Orchid</i>	tangkai/ <i>stalks</i>	-	-
Anthurium Bunga/ <i>Flamingo Lily Flower</i>	tangkai/ <i>stalks</i>	-	-
Anthurium Daun/ <i>Anthurium</i>	pohon/ <i>tree</i>	-	-
Anyelir/ <i>Carnation</i>	tangkai/ <i>stalks</i>	-	-
Balanceng/ <i>Dieffenbacia</i>	pohon/ <i>tree</i>	-	-
Dracaena/ <i>Dracaena</i>	pohon/ <i>tree</i>	-	-
Euphorbia/ <i>Euphorbia</i>	pohon/ <i>tree</i>	-	-
Gladiol/ <i>Gladiol</i>	tangkai/ <i>stalks</i>	-	-
Hanjung/ <i>Cordyline</i>	pohon/ <i>tree</i>	-	-
Herbras/ <i>Gerbera</i>	tangkai/ <i>stalks</i>	-	-
Kamboja Jepang/ <i>Adenium</i>	pohon/ <i>tree</i>	-	-
Keladi Hias/ <i>Caladium</i>	pohon/ <i>tree</i>	-	-
Krisan/ <i>Chrysantemum</i>	tangkai/ <i>stalks</i>	-	-
Mawar/ <i>Rose</i>	tangkai/ <i>stalks</i>	-	-
Melati/ <i>Jasmine</i>	kg	-	-
Monstera/ <i>Monstera</i>	pohon/ <i>tree</i>	-	-
Pakis/ <i>Leather Leaf Fern</i>	pohon/ <i>tree</i>	-	-
Palem/ <i>Palm</i>	pohon/ <i>tree</i>	-	-
Pedang-Pedangan/ <i>Sansevieria</i>	rumpun/ <i>clumps</i>	-	-
Philodendron/ <i>Philodendron</i>	pohon/ <i>tree</i>	-	-
Pisang-Pisangan/ <i>Heliconia</i>	tangkai/ <i>stalks</i>	-	-
Sedap Malam/ <i>Tuberose</i>	tangkai/ <i>stalks</i>	-	-
Soka/ <i>Ixora</i>	pohon/ <i>tree</i>	-	-
Sri Rejeki/ <i>Aglaonema</i>	pohon/ <i>tree</i>	-	-

Sumber/*Source*: BPS, Statistik Pertanian Hortikultura SPH-TH/BPS-Statistics Indonesia, Agriculture Statistic for Horticulture SPH-TH



## PERTANIAN, KEHUTANAN, PETERNAKAN, DAN PERIKANAN

**Tabel 5.1.13 Produksi Buah-buahan Menurut Kecamatan dan Jenis Tanaman (kuintal) di Kabupaten Lamandau, 2018 dan 2019**  
*Production of Fruits by Subdistrict and Kind of Plant (quintal) in Lamandau Regency, 2018 and 2019*

Kecamatan Subdistrict	Alpukat Avocado		Belimbing Star Fruit		Duku/Langsar Kakasan/Duku	
	2018	2019	2018	2019	2018	2019
(1)	(2)	(3)	(4)	(5)	(6)	(7)
1 Bulik	24	38	65	135	167	270
2 Sematu Jaya	78	98	119	147	219	140
3 Mentohi Raya	17	36	11	32	10	28
4 Bulik Timur	8	7	24	14	40	82
5 Lamandau	-	-	96	94	230	238
6 Belantikan Raya	-	-	-	3	-	400
7 Delang	-	-	3	-	167	495
8 Batangkawa	-	-	8	12	2 455	2 000
<b>Kabupaten Lamandau</b>	<b>127</b>	<b>179</b>	<b>326</b>	<b>437</b>	<b>3 288</b>	<b>3 653</b>

## AGRICULTURE, FORESTRY, LIVESTOCK, AND FISHERY

Lanjutan Tabel/Continued Table 5.1.13

Kecamatan Subdistrict		Durian <i>Durian</i>		Jambu Air <i>Water Apple</i>		Jambu Biji <i>Guava</i>	
		2018	2019	2018	2019	2018	2019
(1)		(8)	(9)	(10)	(11)	(12)	(13)
1	Bulik	275	958	110	236	392	623
2	Sematu Jaya	384	365	101	181	583	864
3	Menthobi Raya	225	361	4	108	35	87
4	Bulik Timur	543	921	18	14	58	51
5	Lamandau	1 591	952	12	17	24	23
6	Belantikan Raya	460	690	-	10	-	30
7	Delang	2 044	2 700	33	36	65	90
8	Batangkawa	5 480	2 268	8	10	14	21
<b>Kabupaten Lamandau</b>		<b>11 002</b>	<b>9 215</b>	<b>286</b>	<b>612</b>	<b>1 171</b>	<b>1 789</b>

# PERTANIAN, KEHUTANAN, PETERNAKAN, DAN PERIKANAN

Lanjutan Tabel/Continued Table 5.1.13

Kecamatan <i>Subdistrict</i>	Jengkol <i>Jengkol</i>		Jeruk Besar <i>Pomelo</i>		Jeruk Siam/Kepron <i>Orange/Tangerine</i>	
	2018	2019	2018	2019	2018	2019
(1)	(14)	(15)	(16)	(17)	(18)	(19)
1 Bulik	390	1 093	70	118	1 750	2 075
2 Sematu Jaya	160	277	180	223	1 704	2 458
3 Mentohi Raya	40	82	8	317	8	52
4 Bulik Timur	2 573	2 082	12	6	49	33
5 Lamandau	37	103	36	39	40	55
6 Belantikan Raya	20	1 000	-	-	30	40
7 Delang	825	5 955	10	8	6	15
8 Batangkawa	2 264	5 531	-	-	-	2
<b>Kabupaten Lamandau</b>	<b>6 309</b>	<b>16 123</b>	<b>316</b>	<b>712</b>	<b>3 587</b>	<b>4 730</b>

## AGRICULTURE, FORESTRY, LIVESTOCK, AND FISHERY

Lanjutan Tabel/Continued Table 5.1.13

Kecamatan Subdistrict		Mangga Mango		Manggis Mangosteen		Markisa/Konyal Passion Fruit	
		2018	2019	2018	2019	2018	2019
(1)		(20)	(21)	(22)	(23)	(24)	(25)
1	Bulik	2 400	2 640	54	27	3	-
2	Sematu Jaya	1 210	696	140	119	-	-
3	Menthobi Raya	12	615	5	106	-	-
4	Bulik Timur	47	50	5	9	-	-
5	Lamandau	580	583	15	27	-	-
6	Belantikan Raya	80	16	-	70	-	-
7	Delang	41	60	6	15	-	-
8	Batangkawa	177	101	32	50	-	-
<b>Kabupaten Lamandau</b>		<b>4 547</b>	<b>4 761</b>	<b>257</b>	<b>422</b>	<b>3</b>	<b>-</b>

# PERTANIAN, KEHUTANAN, PETERNAKAN, DAN PERIKANAN

Lanjutan Tabel/Continued Table 5.1.13

Kecamatan Subdistrict		Melinjo <i>Gnetum/Melinjo</i>		Nangka/Cempedak <i>Jackfruit</i>		Nenas <i>Pineapple</i>	
		2018	2019	2018	2019	2018	2019
(1)		(26)	(27)	(28)	(29)	(30)	(31)
1	Bulik	990	1 233	1 470	3 379	340	168
2	Sematu Jaya	236	310	2 156	1 387	348	340
3	Menthobi Raya	180	221	47	226	9	8
4	Bulik Timur	19	14	324	266	33	16
5	Lamandau	12	16	320	465	28	31
6	Belantikan Raya	-	-	550	500	2	1
7	Delang	-	2	260	150	18	12
8	Batangkawa	-	-	1 563	2 288	54	53
<b>Kabupaten Lamandau</b>		<b>1 437</b>	<b>1 796</b>	<b>6 690</b>	<b>8 661</b>	<b>832</b>	<b>629</b>

## AGRICULTURE, FORESTRY, LIVESTOCK, AND FISHERY

Lanjutan Tabel/Continued Table 5.1.13

Kecamatan Subdistrict		Pepaya <i>Papaya</i>		Petai <i>Twisted Cluster Bean</i>		Pisang <i>Banana</i>	
		2018	2019	2018	2019	2018	2019
(1)		(32)	(33)	(34)	(35)	(36)	(37)
1	Bulik	430	986	120	276	6 400	16 101
2	Sematu Jaya	637	731	155	219	2 215	3 894
3	Menthobi Raya	185	110	36	52	333	234
4	Bulik Timur	147	126	23	50	2 781	3 712
5	Lamandau	20	31	140	104	1 880	1 570
6	Belantikan Raya	25	34	90	30	650	800
7	Delang	342	329	106	110	1 020	905
8	Batangkawa	152	154	62	60	85	231
<b>Kabupaten Lamandau</b>		<b>1 938</b>	<b>2 501</b>	<b>732</b>	<b>901</b>	<b>15 364</b>	<b>27 447</b>

# PERTANIAN, KEHUTANAN, PETERNAKAN, DAN PERIKANAN

Lanjutan Tabel/*Continued Table* 5.1.13

Kecamatan <i>Subdistrict</i>		Rambutan <i>Rambutan</i>		Salak <i>Snakefruti</i>		Sawo <i>Sapodilla/Sawo</i>	
		2018	2019	2018	2019	2018	2019
(1)		(38)	(39)	(40)	(41)	(42)	(43)
1	Bulik	720	3 384	190	238	391	351
2	Sematu Jaya	1 015	1 612	328	396	556	677
3	Menthobi Raya	130	326	517	645	48	45
4	Bulik Timur	1 102	793	60	57	49	40
5	Lamandau	592	528	-	-	4	8
6	Belantikan Raya	350	500	-	-	-	-
7	Delang	85	190	-	-	-	-
8	Batangkawa	416	224	-	-	-	-
<b>Kabupaten Lamandau</b>		<b>4 410</b>	<b>7 557</b>	<b>1 095</b>	<b>1 336</b>	<b>1 048</b>	<b>1 121</b>

## AGRICULTURE, FORESTRY, LIVESTOCK, AND FISHERY

Lanjutan Tabel/Continued Table 5.1.13

Kecamatan Subdistrict	Sirsak Soursop		Sukun Breadfruit		Anggur Grape	
	2018	2019	2018	2019	2018	2019
(1)	(44)	(45)	(46)	(47)	(48)	(49)
1 Bulik	72	149	115	118	-	-
2 Sematu Jaya	144	191	202	257	-	-
3 Mentohi Raya	12	23	41	73	-	-
4 Bulik Timur	24	20	96	88	-	-
5 Lamandau	7	13	33	34	-	-
6 Belantikan Raya	-	-	-	-	-	-
7 Delang	9	1	21	2	-	-
8 Batangkawa	-	-	-	1	-	-
<b>Kabupaten Lamandau</b>	<b>268</b>	<b>398</b>	<b>508</b>	<b>573</b>	<b>-</b>	<b>-</b>

Sumber/Source: BPS, Statistik Pertanian Hortikultura SPH-BST/BPS-Statistics Indonesia, Agriculture Statistic for Horticulture SPH-BST





## PERTANIAN, KEHUTANAN, PETERNAKAN, DAN PERIKANAN

**Tabel 5.1.14 Produksi Buah-Buahan dan Sayuran Tahunan Menurut Jenis Tanaman (kuintal) di Kabupaten Lamandau, 2018-2019**  
*Production of Annual Fruits and Vegetables by Kind of Plant (quintal) in Lamandau Regency, 2018-2019*

Jenis Tanaman <i>Kind of Plants</i>	2018	2019
(1)	(2)	(3)
<b>Buah-Buahan/ Fruits:</b>		
Alpukat/Avocado	127	179
Anggur/Grape	-	-
Apel/Apple	-	-
Belimbing/Star Fruit	326	437
Duku/Langsar/KokosanDuku	3 288	3 653
Durian/Durian	11 002	9 215
Jambu Air/Rose Apple	286	612
Jambu Biji/Guava	1 171	1 789
Jeruk Besar/Pomelo	316	712
Jeruk Siam/KeproK/Tangerine/Orange	3 587	4 730
Mangga/Mango	4 547	4 761
Manggis/Mangosteen	257	422
Markisa/Marquisa	3	-
Nangka/Cempedak/Jack Fruit	6 690	8 661
Nenas/Pineapple	832	629
Pepaya/Papaya	1 938	2 501
Pisang/Banana	15 364	27 447
Rambutan/Rambutan	4 410	7 557
Salak/Salacca	1 095	1 336
Sawo/Sapodilla/Star Apple	1 048	1 121
Sirsak/Soursop	268	398
Sukun/Bread Fruit	508	573

Sumber/Sources: BPS, Statistik Pertanian Hortikultura SPH-BST/BPS-Statistics Indonesia, Agriculture Statistic for Horticulture SPH-BST

## AGRICULTURE, FORESTRY, LIVESTOCK, AND FISHERY

Lanjutan Tabel/Continued Table 5.1.14

Jenis Tanaman <i>Kind of Plants</i>	2018	2019
(1)	(2)	(3)
<b>Sayuran/Vegetables:</b>		
Jengkol/Jengkol	6 309	16 123
Melinjo/Melinjo	1 437	1 796
Petal/Twisted Cluster Bean	732	901

Sumber/Source: BPS, Statistik Pertanian Hortikultura SPH-BST/BPS-Statistics Indonesia, Agriculture Statistic for Horticulture SPH-BST

**5.2 PERKEBUNAN**  
**ESTATE CROPS**

**Tabel 5.2.1 Luas Tanaman Perkebunan Menurut Kecamatan dan Jenis Tanaman (ha) di Kabupaten Lamandau, 2018-2019**  
**Planted Area of Estate Crops by Subdistrict and Kind of Crops (ha) in Lamandau Regency, 2018-2019**

Kecamatan Subdistrict	Kelapa Sawit Oil Palm		Kelapa Coconut	
	2018	2019	2018	2019
(1)	(2)	(3)	(4)	(5)
1 Bulik	12 500,00	13 861,00	36,00	36,00
2 Sematu Jaya	6 980,79	8 671,00	20,00	15,00
3 Mentohi Raya	6 839,00	7 767,00	20,01	3,40
4 Bulik Timur	1 352,00	1 365,00	4,00	4,00
5 Lamandau	1 038,00	1 038,00	51,00	5,00
6 Belantikan Raya	1 083,00	1 159,00	1,00	1,30
7 Delang	147,00	152,00	81,00	81,00
8 Batangkawa	135,00	153,00	3,50	3,75
<b>Kabupaten Lamandau</b>	<b>30 074,79</b>	<b>34 166,00</b>	<b>216,51</b>	<b>149,45</b>

## AGRICULTURE, FORESTRY, LIVESTOCK, AND FISHERY

Lanjutan Tabel/Continued Table 5.2.1

Kecamatan Subdistrict		Karet Rubber		Kopi Coffee	
		2018	2019	2018	2019
(1)		(6)	(7)	(8)	(9)
1	Bulik	868,00	811,00	44,00	45,00
2	Sematu Jaya	114,00	13,00	0,50	1,50
3	Menthobi Raya	175,00	172,00	8,00	10,40
4	Bulik Timur	557,00	564,00	0,30	0,20
5	Lamandau	822,00	822,00	12,00	12,00
6	Belantikan Raya	623,00	624,00	0,25	0,45
7	Delang	3 219,00	3.219,00	57,00	57,00
8	Batangkawa	1 013,00	1.013,00	25,50	26,05
<b>Kabupaten Lamandau</b>		<b>7 391,00</b>	<b>7 238,00</b>	<b>147,55</b>	<b>152,60</b>

Sumber/Sources: Dinas Pertanian dan Perikanan Kabupaten Lamandau/Agriculture and Fishery Office of Lamandau Regency

## PERTANIAN, KEHUTANAN, PETERNAKAN, DAN PERIKANAN

**Tabel 5.2.2 Produksi Tanaman Perkebunan Menurut Kecamatan dan Jenis Tanaman (ton) di Kabupaten Lamandau, 2018-2019**  
*Production of Estate Crops by Subdistrict and Kind of Crops (ton) in Lamandau Regency, 2018-2019*

Kecamatan Subdistrict	Kelapa Sawit Oil Palm		Kelapa Coconut	
	2018	2019	2018	2019
(1)	(2)	(3)	(4)	(5)
1 Bulik	36 510,00	37 630,00	15,00	17,00
2 Sematu Jaya	22 950,00	27 370,45	8,50	9,10
3 Mentohi Raya	25 750,00	19 585,50	1,50	1,15
4 Bulik Timur	2 894,50	2 827,50	0,88	1,07
5 Lamandau	623,00	1 070,00	13,00	13,00
6 Belantikan Raya	732,00	2 070,00	0,23	0,24
7 Delang	230,00	380,00	32,00	32,00
8 Batangkawa	78,00	148,40	1,90	1,90
<b>Kabupaten Lamandau</b>	<b>89 767,50</b>	<b>91 081,85</b>	<b>73,01</b>	<b>75,46</b>

## AGRICULTURE, FORESTRY, LIVESTOCK, AND FISHERY

Lanjutan Tabel/Continued Table 5.2.2

Kecamatan Subdistrict	Karet Rubber		Kopi Coffee	
	2018	2019	2018	2019
(1)	(6)	(7)	(8)	(9)
1 Bulik	6,00	5,90	16,00	16,80
2 Sematu Jaya	4,20	4,20	0,01	-
3 Mentohi Raya	10,44	17,22	1,00	3,37
4 Bulik Timur	39,00	26,34	-	-
5 Lamandau	17,00	72,00	0,90	1,56
6 Belantikan Raya	26,00	111,72	0,03	0,01
7 Delang	1 325,00	1 325,00	11,40	11,40
8 Batangkawa	231,00	226,40	0,01	0,21
<b>Kabupaten Lamandau</b>	<b>1 658,64</b>	<b>1 788,78</b>	<b>29,35</b>	<b>33,35</b>

Sumber/Sources: Dinas Pertanian dan Perikanan Kabupaten Lamandau/Agriculture and Fishery Office of Lamandau Regency

**5.3 PERTANIAN, KEHUTANAN, PETERNAKAN, DAN PERIKANAN**  
**AGRICULTURE, FORESTRY, LIVESTOCK, AND FISHERY**

**Tabel 5.3.1 Luas Panen, Produksi GKG, dan Produksi Beras di Kabupaten Lamandau, 2018 - 2019**  
*Harvested Area, GKG Production, and Rice Production by in Lamandau Regency, 2018 - 2019*

<b>Tahun</b> <i>Years</i>	<b>Luas Panen</b> <i>Harvested Area</i> <b>(Ha)</b>	<b>Produksi GKG</b> <i>GKG Production</i> <b>(ton)</b>	<b>Produksi Beras</b> <i>Rice Production</i> <b>(ton)</b>	<b>Konsumsi Beras</b> <i>Rice Consumption</i> <b>(ton)</b>
(1)	(2)	(3)	(4)	(5)
2018	3 205,90	10 003,59	5 911,64	7 893,40
2019	5 141,42	18 285,20	10 805,68	7 808,62

Sumber/Source: BPS, Survei Kerangka Sampling Area/BPS-Statistics Indonesia, Area Sampling Frame Survey

## AGRICULTURE, FORESTRY, LIVESTOCK, AND FISHERY

**Tabel 5.3.2 Populasi Ternak Menurut Kecamatan dan Jenis Ternak di Kabupaten Lamandau, 2019**  
*Table*

*Livestock Population by Subdistrict and Kind of Livestock in Lamandau Regency, 2019*

	<b>Kecamatan</b> <i>Subdistrict</i>	<b>Sapi Perah</b> <i>Dairy Cattle</i>	<b>Sapi Potong</b> <i>Beef Cattle</i>	<b>Kerbau</b> <i>Buffalo</i>	<b>Kambing</b> <i>Goat</i>	<b>Domba</b> <i>Sheep</i>	<b>Babi</b> <i>Pig</i>
	(1)	(2)	(3)	(4)	(5)	(6)	(7)
1	Bulik	-	677	-	1 060	11	527
2	Sematu Jaya	-	306	-	1 522	-	23
3	Menthobi Raya	-	319	4	1 229	-	1 006
4	Bulik Timur	-	1 846	-	521	94	2 137
5	Lamandau	-	221	-	30	-	2 466
6	Belantikan Raya	-	157	-	59	-	2 558
7	Delang	-	298	-	19	-	2 422
8	Batangkawa	-	191	-	8	-	2 312
	<b>Kabupaten Lamandau</b>	<b>-</b>	<b>4 015</b>	<b>4</b>	<b>4 448</b>	<b>105</b>	<b>13 451</b>

Sumber/Source: Dinas Pertanian dan Perikanan Kabupaten Lamandau/Agriculture and Fishery Office of Lamandau Regency



## PERTANIAN, KEHUTANAN, PETERNAKAN, DAN PERIKANAN

**Tabel 5.3.3 Populasi Unggas Menurut Kecamatan dan Jenis Unggas di Kabupaten Lamandau, 2019**  
*Poultry Population by Subdistrict and Kind of Poultry in Lamandau Regency, 2019*

Kecamatan Subdistrict		Ayam Kampung Native Chicken	Ayam Petelur Layer	Ayam Pedaging Broiler	Itik Duck	Itik Manila Muscovy Duck
(1)		(2)	(3)	(4)	(5)	(6)
1	Bulik	13 566	3 000	107 047	1 245	436
2	Sematu Jaya	16 441	1 000	80 000	3 368	469
3	Menthobi Raya	16 104	2 000	80 000	3 450	315
4	Bulik Timur	15 144	3 000	7 500	2 915	254
5	Lamandau	9 936	-	800	775	221
6	Belantikan Raya	8 145	-	750	843	189
7	Delang	9 008	-	500	966	178
8	Batangkawa	4 371	-	100	450	136
<b>Kabupaten Lamandau</b>		<b>92 715</b>	<b>9 000</b>	<b>276 697</b>	<b>14 012</b>	<b>2 198</b>

Sumber/Source: Dinas Pertanian dan Perikanan Kabupaten Lamandau/Agriculture and Fishery Office of Lamandau Regency

## AGRICULTURE, FORESTRY, LIVESTOCK, AND FISHERY

**Tabel 5.3.4 Jumlah Ternak yang Dipotong Menurut Kecamatan dan Jenis Ternak di Kabupaten Lamandau, 2019**

*Livestock Slaughtered by Subdistrict and Kind of Livestock in Lamandau Regency, 2019*

	<b>Kecamatan</b> <i>Subdistrict</i>	<b>Sapi Perah</b> <i>Dairy Cattle</i>	<b>Sapi Potong</b> <i>Beef Cattle</i>	<b>Kerbau</b> <i>Buffalo</i>	<b>Kambing</b> <i>Goat</i>	<b>Domba</b> <i>Sheep</i>	<b>Babi</b> <i>Pig</i>
	(1)	(2)	(3)	(4)	(5)	(6)	(7)
1	Bulik	-	383	-	61	-	123
2	Sematu Jaya	-	44	-	75	-	2
3	Menthobi Raya	-	27	-	42	-	23
4	Bulik Timur	-	20	-	1	-	47
5	Lamandau	-	1	-	-	-	92
6	Belantikan Raya	-	4	-	3	-	89
7	Delang	-	1	-	-	-	98
8	Batangkawa	-	1	-	-	-	92
	<b>Kabupaten Lamandau</b>	-	481	-	182	-	566

Sumber/Source: Dinas Pertanian dan Perikanan Kabupaten Lamandau/Agriculture and Fishery Office of Lamandau Regency

## PERTANIAN, KEHUTANAN, PETERNAKAN, DAN PERIKANAN

**Tabel 5.3.5 Jumlah Rumah Tangga Perikanan Tangkap Menurut Kecamatan dan Subsektor di Kabupaten Lamandau, 2018 dan 2019**  
*Number of Fish Capture Households by Subdistrict and Subsector in Lamandau Regency, 2018 and 2019*

Kecamatan Subdistrict	Perikanan Laut Marine Fisheries		Perairan Umum Inland Water		Jumlah Total	
	2018	2019	2018	2019	2018	2019
(1)	(2)	(3)	(4)	(5)	(6)	(7)
1 Bulik	-	-	176	176	176	176
2 Sematu Jaya	-	-	59	59	59	59
3 Mentohi Raya	-	-	35	35	35	35
4 Bulik Timur	-	-	46	46	46	46
5 Lamandau	-	-	57	57	57	57
6 Belantikan Raya	-	-	43	43	43	43
7 Delang	-	-	41	41	41	41
8 Batangkawa	-	-	58	58	58	58
<b>Kabupaten Lamandau</b>	<b>-</b>	<b>-</b>	<b>515</b>	<b>515</b>	<b>515</b>	<b>515</b>

Sumber/Source: Dinas Pertanian dan Perikanan Kabupaten Lamandau/Agriculture and Fishery Office of Lamandau Regency

## AGRICULTURE, FORESTRY, LIVESTOCK, AND FISHERY

**Tabel 5.3.6 Produksi Perikanan Tangkap Menurut Kecamatan dan Subsektor di Kabupaten Lamandau (ton), 2018 dan 2019**  
*Table Production of Fish Capture by Subdistrict and Subsector in Lamandau Regency (ton), 2018 and 2019*

Kecamatan Subdistrict	Perikanan Laut Marine Fisheries		Perairan Umum Inland Water		Jumlah Total	
	2018	2019	2018	2019	2018	2019
(1)	(2)	(3)	(4)	(5)	(6)	(7)
1 Bulik	-	-	139,51	141,02	139,51	141,02
2 Sematu Jaya	-	-	52,63	50,15	52,63	50,15
3 Mentohi Raya	-	-	52,89	51,83	52,89	51,83
4 Bulik Timur	-	-	59,53	62,61	59,53	62,61
5 Lamandau	-	-	74,17	73,30	74,17	73,30
6 Belantikan Raya	--	-	87,03	89,90	87,03	89,90
7 Delang	-	-	87,79	87,85	87,79	87,85
8 Batangkawa	-	-	84,03	86,45	84,03	86,45
<b>Kabupaten Lamandau</b>	-	-	<b>637,02</b>	<b>643,11</b>	<b>637,02</b>	<b>643,11</b>

Sumber/Source: Dinas Pertanian dan Perikanan Kabupaten Lamandau/Agriculture and Fishery Office of Lamandau Regency

## PERTANIAN, KEHUTANAN, PETERNAKAN, DAN PERIKANAN

**Tabel 5.3.7 Jumlah Rumah Tangga Perikanan Budidaya Menurut Kecamatan dan Jenis Budidaya di Kabupaten Lamandau, 2019**

*Number of Aquaculture Households by Subdistrict and Type of Aquaculture in Lamandau Regency, 2019*

	<b>Kecamatan</b> <i>Subdistrict</i>	<b>Budidaya Laut</b> <i>Marine Culture</i>	<b>Tambak</b> <i>Brackish Water Pond</i>	<b>Kolam</b> <i>Fresh Water Pond</i>	<b>Keramba</b> <i>Cage</i>	<b>Jaring Apung</b> <i>Floating Cage Net</i>	<b>Sawah</b> <i>Paddy Field</i>	<b>Jumlah</b> <i>Total</i>
	(1)	(2)	(3)	(4)	(5)	(6)	(7)	(8)
1	Bulik	-	-	94	48	87	-	229
2	Sematu Jaya	-	-	76	7	10	-	93
3	Menthobi Raya	-	-	38	7	11	-	56
4	Bulik Timur	-	-	37	12	14	-	63
5	Lamandau	-	-	55	17	18	-	90
6	Belantikan Raya	-	-	36	17	20	-	73
7	Delang	-	-	60	10	11	-	81
8	Batangkawa	-	-	45	20	20	-	85
	<b>Kabupaten Lamandau</b>	-	-	<b>441</b>	<b>138</b>	<b>191</b>	-	<b>770</b>

Sumber/Source: Dinas Pertanian dan Perikanan Kabupaten Lamandau/Agriculture and Fishery Office of Lamandau Regency

## AGRICULTURE, FORESTRY, LIVESTOCK, AND FISHERY

**Tabel 5.3.8 Produksi Perikanan Budidaya Menurut Kecamatan dan Subsektor di Kabupaten Lamandau (ton), 2019**

Table

*Production of Aquaculture by Subdistrict and Subsector in Lamandau Regency (ton), 2019*

	Kecamatan Subdistrict	Budidaya Laut Marine Culture	Tambak Brackish Water Pond	Kolam Fresh Water Pond	Keramba Cage	Jaring Apung Floating Cage Net	Sawah Paddy Field	Jumlah Total
	(1)	(2)	(3)	(4)	(5)	(6)	(7)	(8)
1	Bulik	-	-	303,15	126,73	257,25	-	687,13
2	Sematu Jaya	-	-	178,25	13,90	30,70	-	222,85
3	Menthobi Raya	-	-	90,15	22,35	45,35	-	157,85
4	Bulik Timur	-	-	85,90	41,65	65,60	-	193,15
5	Lamandau	-	-	95,75	53,60	90,80	-	240,15
6	Belantikan Raya	-	-	80,10	42,65	75,95	-	198,7
7	Delang	-	-	120,85	45,55	85,90	-	252,3
8	Batangkawa	-	-	78,20	50,65	85,86	-	214,71
	<b>Kabupaten Lamandau</b>	-	-	<b>1 032,35</b>	<b>397,08</b>	<b>737,41</b>	-	<b>2 166,84</b>

Sumber/Sources: Dinas Pertanian dan Perikanan Kabupaten Lamandau/Agriculture and Fishery Office of Lamandau Regency

# BAB 6

## Chapter

## Industri, Pertambangan dan Energi

Industry, Mining and Energy

### PEMAKAIAN RATA-RATA KWII/BULAN

*Average of Electricity Consumtin*







### PENJELASAN TEKNIS

1. **Perusahaan Listrik Negara (PLN)** adalah Perusahaan Umum Milik Negara yang mempunyai aktivitas kegiatan pembangkitan, transmisi, dan distribusi tenaga listrik.
2. **Daya Terpasang** adalah kapasitas mesin pembangkit sesuai dengan spesifikasi dari pabrik.
3. **Produksi Listrik** adalah energi yang dibangkitkan/dihasilkan oleh mesin pembangkit.
4. **Listrik Terjual** adalah keseluruhan pendapatan PLN Lamandau dari penjualan tenaga listrik yang meliputi pelanggan di Kecamatan Bulik, Sematu Jaya, Menthobi Raya, Lamandau, dan Delang, serta Desa Rungun di Kabupaten Kotawaringin Barat.
5. **Dipakai Sendiri** adalah total pemakaian energi listrik untuk komponen-komponen pendukung mesin pembangkit
6. **Susut** adalah total energi listrik yang hilang dari keseluruhan produksi listrik.
7. **Perusahaan Air Bersih** adalah perusahaan yang mempunyai aktivitas dalam penampungan, penjernihan, dan penyaluran air

### TECHNICAL NOTES

1. **State Electricity Company (PLN)** is a State-owned Public Company that has the activity of generation, transmission and distribution of electricity.
2. **Installed Power** is the capacity of the generating engine in accordance with the specifications of the manufacturer.
3. **Electricity Production** is the energy generated/generated by generating machines.
4. **Electricity Sold** is the entire income of PLN Lamandau from the sale of electricity, which includes customers in Bulik Subdistrict, Sematu Jaya Subdistrict, Menthobi Raya Subdistrict, Lamandau Subdistrict, and Delang Subdistrict, also Rungun Village of Kotawaringin Barat Regency.
5. **Self-Used** is the total electrical energy usage for the components supporting the generating engine.
6. **Shrinkage** is the total electrical energy lost from overall electricity production.
7. **The Clean Water Company** is a company that has activities in the reservoir, purification, and distribution of the raw water or clean water from

## INDUSTRY, MINING, AND ENERGY

baku atau air bersih dari terminal air melalui saluran air, pipa atau mobil tangki (dalam satu pengelolaan administrasi dengan kegiatan ekonomi) kepada rumah tangga, perusahaan industri, atau pengguna komersial lainnya.

*water terminal through the conduit, pipe or tank car (within one administrative management of economic activity) to households, industries, or other commercial users.*

8. **Pelanggan** adalah individu atau kelompok, baik rumah tangga, perusahaan atau institusi non profit yang membeli dari perusahaan.

8. **Customers** are individuals or groups, whether household, company or non-profit institutions that buy establishment.

9. **Jumlah listrik/gas/air bersih yang terjual** adalah banyaknya listrik/gas/air bersih yang disalurkan kepada para pelanggan.

9. **The amount of Electricity/gas/clean water sold** is the number of Electricity/gas /clean water distributed to customers.

**ULASAN**

Jumlah pelanggan listrik PLN di Kabupaten Lamandau selalu meningkat dari tahun 2015 hingga tahun 2019. Pada tahun 2019, jumlah pelanggan listrik PLN mencapai 18.070, naik 15,42% dibanding tahun 2018. Pelanggan tersebut didominasi oleh rumah tangga, yaitu sebanyak 16.881 pelanggan atau sebesar 93,42%. Pada tahun 2019, PLN Kabupaten Lamandau memproduksi listrik sebesar 34.919.275 KWh dan terjual sebanyak 32.385.875 KWh atau sebesar 92,75%. Masih terdapat tiga kecamatan di Kabupaten Lamandau yang belum mempunyai akses terhadap listrik PLN, yaitu Kecamatan Bulik Timur, Belantikan Raya, dan Batangkawa.

**DESCRIPTION**

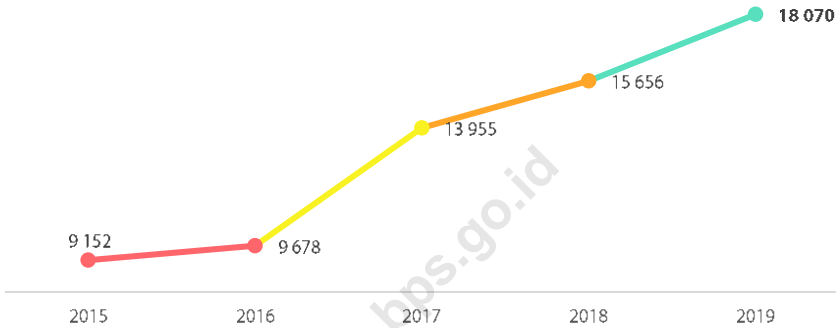
*The number of PLN electricity customers in Lamandau Regency has always increased from 2015 to 2019. In 2019, the number of PLN electricity customers reached 18,070, up 15.42% compared to 2018. These customers were dominated by households, namely as many as 16,881 customers or 93.42%. In 2019, PLN of Lamandau Regency produced 34,919,275 KWh of electricity and sold 32,385,875 KWh or 92.75%. There are still three subdistricts in Lamandau Regency that do not yet have access to PLN electricity, namely the Bulik Timur, Belantikan Raya, and Batangkawa Subdistrict.*



**Gambar**  
*Figure*

## 6.1 Jumlah Pelanggan Listrik PLN di Kabupaten Lamandau, 2015–2019

*Number of PLN's Registered Electricity Costumers in Lamandau Regency, 2015–2019*

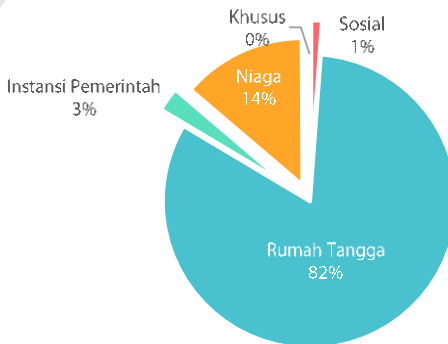


Sumber/Source: Perusahaan Listrik Negara Kabupaten Lamandau/Electricity Company of Lamandau Regency

**Gambar**  
*Figure*

## 6.2 Jumlah Pelanggan PDAM Menurut Jenis Pelanggan di Kabupaten Lamandau, 2019

*Number of PDAM Customer by Type of Customers in Lamandau Regency, 2019*



Sumber/Source: Perusahaan Daerah Air Minum Kabupaten Lamandau/Clean Water Regional Establishment of Lamandau Regency



**Tabel 6.1 Daya Terpasang, Produksi, dan Distribusi Listrik PT. PLN (Persero) pada Cabang/Ranting PLN di Kabupaten Lamandau, 2015–2019**  
*Installed Electricity Power, Production, and Distribution of PT. PLN (Persero) at PLN Branch in Lamandau Regency, 2015–2019*

Tahun Year	Daya Terpasang Installed Electricity Power (KW)	Produksi Listrik Electricity Production (KWh)	Listrik Terjual Electricity Sold (KWh)	Dipakai Sendiri Own Used (KWh)	Susut/Hilang Shrinkage/Lost (KWh)
(1)	(2)	(3)	(4)	(5)	(6)
2015	10 749,80	24 784 895,00	23 049 150,00	102 144,00	1 735 745,00
2016	12 577,00	27 201 346,51	25 077 832,00	112 217,09	2 123 514,51
2017	17 693,00	28 899 762,73	26 638 797,00	107 863,07	2 260 965,73
2018	20 847,00	32 051 974,53	29 462 332,00	339 431,57	2 558 505,07
<b>2019</b>	<b>23 364,00</b>	<b>34 919 275,00</b>	<b>32 385 875,00</b>	<b>700 102,00</b>	<b>2 507 468,00</b>

Sumber/Source: Perusahaan Listrik Negara Kabupaten Lamandau/Electricity Company of Lamandau Regency

## MINING AND ENERGY

**Tabel 6.2 Jumlah Pelanggan Listrik Menurut Kecamatan di Kabupaten Lamandau, 2015–2019**  
*Number of Registered Electricity Costumers by Subdistrict in Lamandau Regency, 2015–2019*

	Kecamatan Subdistrict	2015	2016	2017	2018	2019
	(1)	(2)	(3)	(4)	(5)	(6)
1	Bulik	4 551	4 880	7 904	8 526	10 089
2	Sematu Jaya	2 123	2 184	2 750	3 234	3 407
3	Menthobi Raya	1 767	1 798	2 220	2 576	2 742
4	Bulik Timur	-	-	-	-	-
5	Lamandau	370	465	518	626	1 014
6	Belantikan Raya	-	-	-	-	-
7	Delang	341	351	563	694	818
8	Batangkawa	-	-	-	-	-
	<b>Kabupaten Lamandau</b>	<b>9 152</b>	<b>9 678</b>	<b>13 955</b>	<b>15 656</b>	<b>18 070</b>

Sumber/Source: Perusahaan Listrik Negara Kabupaten Lamandau/Electricity Company of Lamandau Regency



**Tabel 6.3 Jumlah Pelanggan dan Air yang Disalurkan Menurut Jenis Pelanggan di Kabupaten Lamandau, 2019**  
*Number of Customer and Distributed Clean Water by Type of Customers in Lamandau Regency, 2019*

Jenis Pelanggan <i>Customer Type</i>	Pelanggan <i>Customers</i>	Air Disalurkan <i>Distributed Water (m<sup>3</sup>)</i>	Nilai Value <i>(rupiah)</i>
(1)	(2)	(3)	(4)
Sosial <i>Social</i>	44	9 938	24 249 500
Rumah Tangga <i>Household</i>	3 082	388 625	1 398 001 900
Instansi Pemerintah <i>Government Institution</i>	100	23 295	118 091 700
Niaga <i>Trade</i>	512	86 443	423 920 100
Industri <i>Industry</i>	-	-	-
Khusus <i>Exclusive</i>	3	575	1 150 000
<b>Jumlah/Total</b>	<b>3 741</b>	<b>509 499</b>	<b>1 965 413 200</b>

Sumber/Source: Perusahaan Daerah Air Minum Kabupaten Lamandau/Clean Water Regional Establishment of Lamandau Regency

**Tabel 6.4 Rata-Rata Pemakaian Listrik PLN Menurut Jenis Pelanggan di Kabupaten Lamandau, 2019**  
*Average of Electricity Consumption by Customer Type in Lamandau Regency, 2019*

Jenis Pelanggan <i>Customer Type</i>	Jumlah Pelanggan <sup>1</sup> <i>Customers<sup>1</sup></i>	Total Pemakaian <i>Consumption Total</i> <b>KWH</b>	Pemakaian Rata-rata <b>KWH/Bulan</b> <i>Average of Electricity Consumption</i>
(1)	(2)	(3)	(4)
Rumah Tangga	16 881	24 851 819	2 048 485
Bisnis	754	3 795 890	316 324
Industri	4	1 000 055	83 338
Pemerintahan	298	2 087 408	173 951
Sosial	511	1 095 643	91 304
Layanan Khusus	14	15 028	1 252

Catatan/Note: <sup>1</sup>Termasuk Desa Rungun di Kabupaten Kotawaringin Barat/Including Rungun Village in Kotawaringin Barat Regency

Sumber/Source: Perusahaan Listrik Negara Kabupaten Lamandau/Electricity Company of Lamandau Regency

**Tabel 6.5 Jumlah Pelanggan dan Air PDAM yang Didistribusikan di Kabupaten Lamandau, 2019**  
*Number of Customers and Distributed Water in Lamandau Regency, 2019*

<b>Bulan</b> <i>Month</i>	<b>Pelanggan</b> <i>Customer</i>	<b>Air Disalurkan</b> <i>Distributed Water</i>	<b>Nilai</b> <i>Value</i> <b>(rupiah)</b>
(1)	(2)	(3)	(4)
Januari/January	3 677	89 371	353 301 300
Februari/February	3 644	86 803	338 827 000
Maret/March	3 657	78 632	306 066 000
April/April	3 680	87 954	341 605 100
Mei/May	3 727	82 529	317 712 300
Juni/June	3 741	84 210	327 051 500
Juli/July	3 781	69 417	267 480 800
Agustus/August	3 805	86 895	341 598 900
September/September	3 826	80 530	307 289 800
Oktober/October	3 844	76 374	295 779 600
November/November	3 864	96 628	376 214 900
Desember/December	3 868	86 696	338 153 200

Sumber/Source: Perusahaan Daerah Air Minum Kabupaten Lamandau/Clean Water Regional Establishment of Lamandau Regency



# BAB 7

## Chapter

### Pariwisata Tourism

**JUMAH WISATAWAN**  
*Number of Visitors*

**Terjadi Penurunan  
Jumlah Pengunjung**

2018

2019

**2531**  
**Orang**  
*People*

**Wisatawan  
Mancanegara**

**51**  
**Orang**  
*People*

**Wisatawan  
Nusantara**

**2480**  
**Orang**  
*People*





## PENJELASAN TEKNIS

1. **Konsep dan definisi pariwisata** mengikuti rekomendasi *World Tourism Organization (WTO)* dan *International Union of Office Travel Organization (IUOTO)*.
2. **Wisatawan mancanegara** (wisman) ialah setiap pengunjung yang mengunjungi suatu negara di luar tempat tinggalnya, didorong oleh satu atau beberapa keperluan tanpa bermaksud memperoleh penghasilan di tempat yang dikunjungi dan lamanya kunjungan tersebut tidak lebih dari satu tahun (12 bulan). Definisi ini mencakup 2 (dua) kategori wisatawan mancanegara, yaitu:
  - **Wisatawan (turis)** ialah setiap pengunjung seperti definisi di atas yang tinggal paling sedikit 24 jam, akan tetapi tidak lebih dari 1 (satu) tahun di tempat yang dikunjungi, dengan maksud antara lain: berlibur, rekreasi, olah raga, bisnis, menghadiri pertemuan, studi, dan kunjungan dengan alasan kesehatan.
  - **Excursionist** ialah setiap pengunjung seperti definisi di atas yang tinggal kurang dari 24 jam di tempat yang dikunjungi (termasuk "Cruise passengers"). Cruise Passengers ialah setiap

## TECHNICAL NOTES

1. **The concept and definition of tourism** refers to the recommendations of the *World Tourism Organization (WTO)* and *International Union of Office Travel Organization (IUOTO)*.
2. **An International Visitor** is any person visiting a country other than his usual place of residence for any reason other than for earning income in the country visited, and the length of stay is no more than one year (12 months). This definition covers two categories of foreign visitors, namely:
  - **"Tourist"** is any visitor staying for at least 24 hours, but no more than one year, in the country visited, with the intention of visiting, and for any of these purposes: Pleasure, recreation and sports, Business, visiting friends and relatives, missions, attending meetings, conferences, visit for health reasons and study.
  - **"Excursionist"** is any visitor staying less than 24 hours in the country visited including, "Cruise Passengers", i.e. visitors arriving in a country without staying in any accommodation available in the visited country.

pengunjung yang tiba di suatu negara di mana mereka tidak menginap di akomodasi yang tersedia di negara tersebut.

3. **Akomodasi** ialah suatu usaha yang menggunakan suatu bangunan atau sebagian bangunan yang disediakan secara khusus, dan setiap orang dapat menginap, makan serta memperoleh pelayanan dan fasilitas lainnya dengan pembayaran. Akomodasi dibedakan antara hotel dan akomodasi lainnya. Ciri khusus dari hotel adalah mempunyai restoran yang berada di bawah manajemen hotel tersebut.
3. **An accommodation** is an establishment using a building or a part of a building, prepared commercially for any person to stay, eat and obtain service as well as other facilities. Accommodation is segregated into hotel and other accommodations. The special characteristic of hotel is having a restaurant under hotel management.
4. **Hotel** adalah penyediaan akomodasi secara harian berupa kamar-kamar di dalam satu bangunan yang dapat dilengkapi dengan jasa pelayanan makan dan minum, kegiatan hiburan dan atau fasilitas lainnya. Hotel terdiri dari hotel berbintang dan hotel non-bintang.
4. **Hotel** is a daily supply of accommodation rooms within a building which can be equipped with eating and drinking services, entertainment activities and/or other facilities. Hotel consists of a classified hotel and a non-classified hotel.



**ULASAN**

Jumlah wisatawan di Kabupaten Lamandau sangat fluktuatif dari tahun 2015 hingga tahun 2019. Jumlah wisatawan meningkat signifikan dari tahun 2015 hingga tahun 2017, akan tetapi mulai kembali merosot pada tahun 2018. Pada tahun 2019, jumlah wisatawan di Kabupaten Lamandau adalah sebesar 2.531 orang, turun sembilan kali lipat dan merupakan terendah dari tiga tahun terakhir. Jumlah wisatawan tersebut didominasi oleh wisatawan domestik sebanyak 2.480 orang atau sebesar 97,95%. Jumlah wisatawan terbanyak terjadi pada tahun 2017 yang mencapai 30.230 orang.

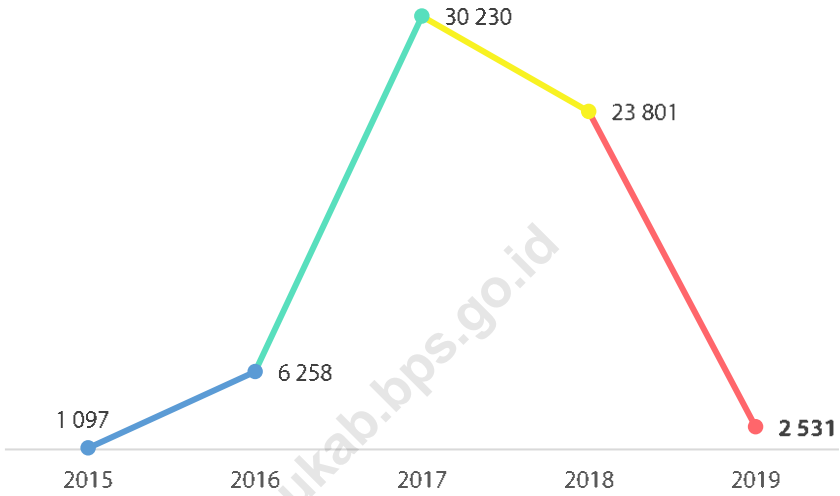
**DESCRIPTION**

*The number of tourists in Lamandau Regency was very volatile from 2015 to 2019. The number of tourists increased significantly from 2015 to 2017, but began to decline again in 2018. In 2019, the number of tourists in Lamandau Regency was 2,531 people, down over nine times and is the lowest of the last three years. The number of tourists is dominated by domestic tourists as many as 2,480 people or 97.95%. The highest number of tourist occurred in 2017 reaching 30,230 people.*



**Gambar**  
*Figures*

**7.1 Jumlah Wisatawan di Kabupaten Lamandau, 2015–2019**  
*Number of Visitors in Lamandau Regency, 2015–2019*



Sumber/Source: Dinas Pariwisata Kabupaten Lamandau/Regional Tourism Office of Lamandau Regency



**Tabel 7.1 Jumlah Rumah Makan/Restoran Menurut Kecamatan di Kabupaten Lamandau, 2016-2019**  
*Number of Restaurants by Subdistrict in Lamandau Regency, 2016-2019*

	<b>Kecamatan Subdistrict</b>	<b>2015</b>	<b>2016</b>	<b>2017</b>	<b>2018</b>	<b>2019</b>
	(1)	(2)	(3)	(4)	(5)	(6)
1	Bulik	92	95	97	...	...
2	Sematu Jaya	63	64	65	...	...
3	Menthobi Raya	26	26	26	...	...
4	Bulik Timur	14	14	14	...	...
5	Lamandau	8	8	8	...	...
6	Belantikan Raya	12	12	13	...	...
7	Delang	8	8	10	...	...
8	Batangkawa	3	3	3	...	...
	<b>Kabupaten Lamandau</b>	<b>226</b>	<b>230</b>	<b>236</b>	<b>...</b>	<b>...</b>

Sumber/Source: Dinas Pariwisata Kabupaten Lamandau/Regional Tourism Office of Lamandau Regency

## TOURISM

**Tabel 7.2 Jumlah Wisatawan Mancanegara dan Domestik di Kabupaten Lamandau, 2015–2019**  
*Number of International and Domestic Visitors in Lamandau Regency, 2015–2019*

Tahun <i>Years</i>	Wisatawan Visitors		Jumlah <i>Total</i>
	Mancanegara <i>International</i>	Domestik <i>Domestic</i>	
(1)	(2)	(3)	(4)
2015	100	997	1 097
2016	102	6 156	6 258
2017	130	30 100	30 230
2018	226	23 575	23 801
<b>2019</b>	<b>51</b>	<b>2 480</b>	<b>2 531</b>

Sumber/Source: Dinas Pariwisata Kabupaten Lamandau/Regional Tourism Office of Lamandau Regency



**Tabel 7.3** **Direktori Objek Wisata di Kabupaten Lamandau, 2019**  
*Table Directory of Tourist Attraction in Lamandau Regency, 2019*

Objek Wisata <i>Tourist Attraction</i>	Lokasi <i>Location</i>	
	Kecamatan <i>Subdistrict</i>	Desa/Kelurahan <i>Village/Ward</i>
(1)	(2)	(3)
<b>1. Perbukitan/Hill</b>		
Bukit Sebayon	Delang	Hulu Jojabo
Bukit Bagodung	Delang	Nyalang
Bukit Lubang Kilat	Delang	Riam Tinggi
Bukit Solongkuan	Delang	Nyalang
Bukit Bolau	Lamandau	Tapin Bini
Bukit Sampuraga	Belantikan Raya	Karang Besi
Bukit Saluai	Menthobi Raya	Melata
Bukit Kubau	Menthobi Raya	Lubuk Hiju
<b>2. Sungai &amp; Riam/River</b>		
Sungai Setengah	Delang	Hulu Jojabo
Riam Tinggi	Delang	Riam Tinggi
Riam Sedomboan	Delang	Sepoyu
Riam Pandan	Lamandau	Kawa
Riam Panyak	Lamandau	Kawa
Riam Keladu	Batangkawa	Benakitan
Riam Leminding	Batangkawa	Jemuat
Riam Bahu Burung	Bulik Timur	Nanga Kemujan
Riam Hantu	Menthobi Raya	Lubuk Hiju
<b>3. Danau/Lake</b>		
Danau Sematu	Sematu Jaya	Purwareja

Lanjutan Tabel/Continued Table 7.3

Objek Wisata <i>Tourist Attraction</i>	Lokasi <i>Location</i>	
	Kecamatan <i>Subdistrict</i>	Desa/Kelurahan <i>Village/Ward</i>
(1)	(2)	(3)
<b>4. Air Terjun/Waterfall</b>		
Silikan Muhur	Delang	Hulu Jojabo
Silikan Kakap/Kelawar	Delang	Hulu Jojabo
Silikan Porik	Delang	Hulu Jojabo
Silikan Sanggilipan	Delang	Hulu Jojabo
Silikan Tambai	Delang	Penyombaan
Silikan Borantai	Delang	Penyombaan
Silikan Tingkat 33	Delang	Penyombaan
Silikan Sukarn	Delang	Sekombulan
Silikan Toduk	Delang	Lopus
Silikan Garuk	Delang	Lopus
Silikan Bidadari 7	Menthobi Raya	Melata
Silikan Panjang	Lamandau	Cuhai
Silikan Palikodan	Bulik Timur	Nanga Palikodan
Silikan Liku	Bulik	Persiapan Liku Mulya Sakti
<b>5. Event/Event</b>		
Festival Babukung	Bulik	Nanga Bulik
Festival Seni Budaya Kabupaten	Bulik	Nanga Bulik
Balayah Lanting	Delang	Desa Lopus
Babantan Laman	Delang	Kudangan, Kubung, Sekombulan, dan Penyombaan
Pemilihan Bujang dan Dara Lamandau	Bulik	Nanga Bulik



Lanjutan Tabel/Continued Table 7.3

Objek Wisata <i>Tourist Attraction</i>	Lokasi <i>Location</i>	
	Kecamatan <i>Subdistrict</i>	Desa/Kelurahan <i>Village/Ward</i>
(1)	(2)	(3)
<b>6. Budaya/Culture</b>		
Babantan Laman	Delang	Hulu Jojabo, Kudangan, Kubung, Sekombulan, Penyombaan, Lopus, Nyalang, Riam Panahan, Riam Tinggi, Sepoyu, dan Landau Kantu
Banaik Banaki	Delang	Hulu Jojabo, Kudangan, Kubung, Sekombulan, Penyombaan, Lopus, Nyalang, Riam Panahan, Riam Tinggi, Sepoyu, dan Landau Kantu
	Lamandau	Bakonsu, Cuhai, Kawa, Karang Tabu, Panopa, Sekoban, Suja, Sungai Tuat, Tanjung Beringin, dan Tapin Bini
	Belantikan Raya	Belibi, Bayat, Benuatan, Bintang Mangalih, Kahingai, Karang Besi, Nanga Belantikan, Nanga Matu, Petarikan, Sungai Buluh, dan Tangga Batu
	Bulik	Beruta, Batu Hambawang, Nanga Pamalontian, dan Tamiang
	Menthobi Raya	Batu Ampar, Lubuk Hiju, Melata, Modang Mas, Nanuah, dan Topalan
	Bulik Timur	Nanga Kemujan, Batu Tunggal, dan Merambang
	Batangkawa	Batu Tambun, Benakitan, Ginih, Jemuat, Kina, Kinipan, Liku, dan Mengkalang
	Sematu Jaya	Guci

Lanjutan Tabel/Continued Table 7.3

Objek Wisata <i>Tourist Attraction</i>	Lokasi <i>Location</i>	
	Kecamatan <i>Subdistrict</i>	Desa/Kelurahan <i>Village/Ward</i>
(1)	(2)	(3)
Tota Garung Pantan	Delang	Hulu Jojabo, Kudangan, Kubung, Sekombulan, Penyombean, Lopus, Nyalang, Riam Panahan, Riam Tinggi, Sepoyu, dan Landau Kantu
	Lamandau	Bakonsu, Cuhai, Kawa, Karang Taba, Panopa, Sekoban, Suja, Sungai Tuat, Tanjung Beringin, dan Tapin Bini
	Belantikan Raya	Belibi, Bayat, Benuatan, Bintang Mangalih, Kahingai, Karang Besi, Nanga Belantikan, Nanga Matu, Petarikan, Sungai Buluh, dan Tangga Batu
	Bulik	Beruta, Batu Hambawang, Nanga Pamalontian, dan Tamiang
	Menthobi Raya	Batu Ampar, Lubuk Hiju, Melata, Modang Mas, Nanuah, dan Topalan
	Bulik Timur	Nanga Kemujan, Batu Tunggal, dan Merambang
	Batangkawa	Batu Tambun, Benakitan, Ginih, Jemuat, Kina, Kinipan, Liku, dan Mengkalang
Babukung	Sematu Jaya	Guci
	Delang	Hulu Jojabo, Kudangan, Kubung, Sekombulan, Penyombean, Lopus, Nyalang, Riam Panahan, Riam Tinggi, Sepoyu, dan Landau Kantu
	Lamandau	Bakonsu, Cuhai, Kawa, Karang Taba, Panopa, Sekoban, Suja, Sungai Tuat, Tanjung Beringin, dan Tapin Bini

Lanjutan Tabel/Continued Table 7.3

Objek Wisata <i>Tourist Attraction</i>	Lokasi <i>Location</i>	
	Kecamatan <i>Subdistrict</i>	Desa/Kelurahan <i>Village/Ward</i>
(1)	(2)	(3)
Meluai	Belantikan Raya	Belibi, Bayat, Benuatan, Bintang Mangalih, Kahingai, Karang Besi, Nanga Belantikan, Nanga Matu, Petarikan, Sungai Buluh, dan Tangga Batu
	Bulik	Beruta, Batu Hambawang, Nanga Pamalontian, dan Tamiang
	Menthobi Raya	Batu Ampar, Lubuk Hiju, Melata, Modang Mas, Nanuah, dan Topalan
	Bulik Timur	Nanga Kemujan, Batu Tunggal, dan Merambang
	Batangkawa	Batu Tambun, Benakitan, Ginih, Jemuat, Kina, Kinipan, Liku, dan Mengkalang
	Sematu Jaya	Guci
	Lamandau	Tapin Bini

Sumber/Source: Dinas Pariwisata Kabupaten Lamandau/Regional Tourism Office of Lamandau Regency

**Tabel 7.4** **Direktori Hotel/Pondok Wisata di Kabupaten Lamandau, 2019**  
*Table Directory of Hotel/Home Stay in Lamandau Regency, 2019*

	<b>Nama</b> <i>Name</i>	<b>Alamat</b> <i>Address</i>	<b>Jenis</b> <i>Type</i>	<b>Tarif</b> <b>Maksimum</b> <i>Maximum Rate</i>	<b>Tarif</b> <b>Minimum</b> <i>Minimum Rate</i>
	(1)	(2)	(3)	(4)	(5)
1	Home Stay Betang Ojung Batu	Jl. A. Kamas RT. 04 Kudangan	Pondok Wisata <i>Home Stay</i>	50 000	50 000
2	Home Stay Bintang Timur	Jl. Tjilik Riwut RT. 03 Kudangan	Pondok Wisata <i>Home Stay</i>	50 000	50 000
3	Home Stay Betang Rumbang Rongas	Jl. Tjilik Riwut RT. 03 Kudangan	Pondok Wisata <i>Home Stay</i>	50 000	50 000
4	Sederhana Losmen	Jl. Cempaka No. 4 RT. 04 Nanga Bulik	Melati	50 000	50 000
5	Samudra Losmen	Jl. Cempaka No. 53 RT. 03 Nanga Bulik	Melati	80 000	80 000
6	Lamandau Losmen	Jl. Cempaka No. 46 RT. 05 Nanga Bulik	Melati	60 000	125 000
7	Purnamaria Losmen	Jl. Cempaka RT. 03 Nanga Bulik	Melati	100 000	150 000
8	Pondok Tita Hotel	Jl. Bukit Hibul Timur No. 128 Nanga Bulik	Melati	385 000	430 000
9	Losmen Samaliba	Jl. Ahmad Yani No. 77	Melati	100 000	140 000
10	Losmen Putri Tunggal Kudangan	Jl. Trans Kalimantan RT. 01 Kudangan	Melati	70 000	100 000
11	Kelincing Losmen	Jl. Cilik Riwut No. 36 RT. 04 Nanga Bulik	Melati	40 000	40 000
12	Aan Losmen	Jl. Trans Kalimantan RT. 01 Kel. Kudangan	Melati	100 000	250 000
13	Home Stay Lopus O2 Rudiari	Jl. Trans Kalimantan RT. 03 Desa Lopus	Melati	50 000	150 000

Lanjutan Tabel/*Continued Table 7.4*

	<b>Nama Name</b>	<b>Alamat Address</b>	<b>Jenis Type</b>	<b>Tarif Maksimum Maximum Rate</b>	<b>Tarif Minimum Minimum Rate</b>
	(1)	(2)	(3)	(4)	(5)
14	Home Stay Lopus 01 Laila	Jl. Trans Kalimantan RT. 01, Desa Lopus	Melati	50 000	150 000
15	Home Stay Lopus 03 Kakap Beka	Jl. Trans Kalimantan RT. 03 Desa Lopus	Melati	50 000	150 000
16	Home Stay Riam Tinggi 02 Yusak Santo	Jl. Trans Kalimantan RT 02 Riam Tinggi	Melati	50 000	100 000
17	Mama Mia Losmen	Jl. Batu Batanggui RT 04	Melati	110 000	350 000
18	Putri Tunggal Hotel	Jl. Djagui Mahmud RT. 04c Rw. 04 No. 168	Melati	250 000	350 000
19	Putri Tunggal Losmen	Jl. Batu Batanggui No. 3 RT 04	Melati	50 000	150 000
20	Pak John Losmen	Jl. Batu Batanggui RT 04	Melati	100 000	150 000
21	Jayanti Indah Losmen	Jl. Jc Rangkap RT. 04 Nanga Bulik	Melati	60 000	60 000
22	Home Stay Famrie BelikahanZarodj Jala	Jl. Trans Kalimantan RT 01 Desa Riam Tinggi	Melati	100 000	100 000

Sumber/Source: BPS, Pengumpulan Data Statistik Hotel dan Akomodasi Lainnya/BPS-Statistics Indonesia, Accommodation Services Establishment Survey



# BAB 8

## Chapter

### Transportasi dan Komunikasi

Transportation and Communication

#### JUMAH KANTOR POS

Number of Post Office

Terdapat 2 Kantor Pos di Kabupaten Lamandau,  
Masing-masing di Kecamatan Bulik dan di Kecamatan Sematu Jaya







### PENJELASAN TEKNIS

1. **Kendaraan bermotor** adalah setiap kendaraan yang digerakkan oleh peralatan teknik yang ada pada kendaraan tersebut, biasanya digunakan untuk angkutan orang atau barang di atas jalan raya selain kendaraan yang berjalan di atas rel. Kendaraan bermotor yang dicatat adalah semua jenis kendaraan kecuali kendaraan bermotor TNI/Polri dan Korps Diplomatik.
2. **Mobil penumpang** adalah setiap kendaraan bermotor yang dilengkapi dengan tempat duduk untuk sebanyak-banyaknya delapan orang, tidak termasuk tempat duduk untuk pengemudi, baik dilengkapi atau tidak dilengkapi bagasi.
3. **Mobil bis** adalah setiap kendaraan bermotor yang dilengkapi dengan tempat duduk untuk lebih dari delapan orang, tidak termasuk tempat duduk untuk pengemudi, baik dilengkapi atau tidak dilengkapi bagasi.
4. **Mobil truk** adalah setiap kendaraan bermotor yang digunakan untuk angkutan barang, selain mobil penumpang, mobil bis dan kendaraan bermotor roda dua.

### TECHNICAL NOTES

1. **Motor vehicles** are any kind of vehicles motorized by machine set up in those vehicles, they are usually used for transporting peoples or goods on roads except vehicles moving along a railway line. The data cover all kinds of motor vehicles except those belong to Indonesia Army Force Indonesian State Police and Diplomatic Corps.
2. **Passenger cars** are any motor vehicles with no more than eight seats, excluding seat for driver, it can be with or without hoot.
3. **Buses** are large passenger cars having seats for more than eight passengers, excluding seat for driver, it can be with or without hoot.
4. **Trucks** are any motor vehicles used to transport goods excluding passenger cars, buses, and motorcycles.

## TRANSPORTATION AND COMMUNICATION

5. **Kantor Pos** adalah tempat pemberi pelayanan komunikasi tertulis dan atau surat elektronik, layanan paket, layanan logistik, layanan transaksi keuangan, dan layanan keagenan pos untuk kepentingan umum. Rumah pos berfungsi sama seperti kantor pos dan kantor pos pembantu, bedanya rumah pos biasanya terletak di daerah terpencil.
5. **Post Office** is a service provider facility of written communication and or electronic mail, parcel service, logistics services, financial transaction services, and postal services to the public. Postal house has the same function as the post office and subsidiary of post office, the difference is that postal house is usually located in remote areas.
6. **Internet** adalah sebuah jaringan komputer publik di seluruh dunia. Internet menyediakan akses ke sejumlah layanan komunikasi termasuk *World Wide Web* dan membawa email, berita, hiburan dan *file data*.
6. **The internet** is worldwide public computer network. It provides access to a number of communication services including the *World Wide Web* and carries e-mail, news, entertainment and data files

**ULASAN**

Total panjang jalan di Kabupaten Lamandau pada tahun 2019 adalah sebesar 730,62 km. Kondisi permukaan jalan didominasi oleh jalan dengan kondisi rusak dengan proporsi sebesar 35,67% atau sepanjang 260,59 km. Akan tetapi, jalan dengan kondisi baik masih mengalami peningkatan dibanding tahun 2018, yaitu sepanjang 7,51 km atau sebesar 3,46%.

Masih terdapat sebanyak 30 desa (33,33%) di Kabupaten Lamandau yang tidak terdapat sinyal telepon seluler. Lebih lanjut, seluruh desa di Kecamatan Batangkawa masih tidak terdapat sinyal telepon seluler.

**DESCRIPTION**

*The total length of roads in Lamandau Regency in 2019 is 730.62 km. Road surface conditions are dominated by roads with damaged conditions with a proportion of 35.67% or along 260.59 km. However, roads with good conditions are still experiencing an increase compared to 2018, which is 7.51 km or 3.46%.*

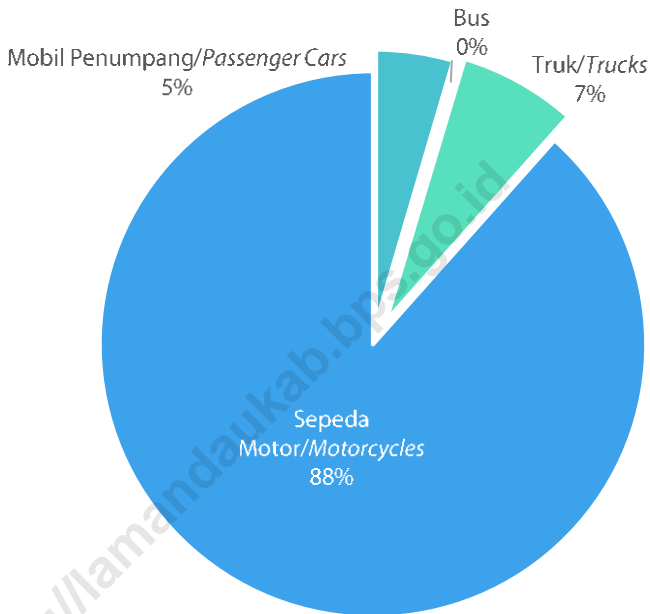
*There are still as many as 30 villages (33.33%) in Lamandau Regency without cell phone signals. Furthermore, all villages in Batangkawa Subdistrict still do not have cell phone signals.*



**Gambar**  
*Figures*

**8.1 Jumlah Kendaraan Bermotor Menurut Jenis Kendaraan di Kabupaten Lamandau, 2019**

*Number of Motor Vehicles by Type of Vehicle in Lamandau Regency, 2019*



Sumber/Source: Kantor SAMSAT Lamandau/SAMSAT of Lamandau Regency



## 8.1 TRANSPORTASI

### TRANSPORTATION

**Tabel 8.1.1 Panjang Jalan Menurut Tingkat Kewenangan Pemerintahan di Kabupaten Lamandau (km), 2015-2019**  
*Length of Roads by Level of Government Authority in Lamandau Regency (km), 2015-2019*

Tahun <i>Years</i>	Tingkat Kewenangan Pemerintahan <i>Level of Government Authority</i>			
	Negara <i>State</i>	Provinsi <i>Province</i>	Kabupaten/Kota <i>Regency/Municipality</i>	Jumlah <i>Total</i>
(1)	(2)	(3)	(4)	(5)
2015	157,47	0,90	514,17	672,54
2016	157,47	0,90	551,75	710,12
2017	157,47	21,40	551,75	730,62
2018	157,47	21,40	551,75	730,62
<b>2019</b>	<b>157,47</b>	<b>21,40</b>	<b>551,75</b>	<b>730,62</b>

Sumber/Source: Dinas Pekerjaan Umum dan Penataan Ruang Kabupaten Lamandau/Public Work and Spatial Planning Office of Lamandau Regency

## TRANSPORTATION AND COMMUNICATION

**Tabel 8.1.2 Panjang Jalan Menurut Jenis Permukaan Jalan di Kabupaten Lamandau (km), 2015-2019**  
*Table Length of Roads by Type of Road Surface in Lamandau Regency (km), 2015-2019*

Tahun Years	Jenis Permukaan Jalan Type of Road Surface			Jumlah Total
	Aspal Paved	Tidak Diaspal Not Paved	Lainnya Other	
(1)	(2)	(3)	(4)	(5)
2015	238,20	434,34	-	672,54
2016	261,06	449,00	-	710,12
2017	272,25	458,36	-	730,62
2018	279,09	451,53	-	730,62
<b>2019</b>	<b>286,28</b>	<b>444,34</b>	-	<b>730,62</b>

Sumber/Source: Dinas Pekerjaan Umum dan Penataan Ruang Kabupaten Lamandau/Public Work and Spatial Planning Office of Lamandau Regency



**Tabel 8.1.3 Panjang Jalan Menurut Kondisi Jalan di Kabupaten Lamandau (km), 2015-2019**  
*Table Length of Roads by Condition of Roads in Lamandau Regency (km), 2015-2019*

Tahun Years	Kelas Jalan Road Class			
	Baik Good	Sedang Moderate	Rusak Damage	Rusak Berat Severely Damage
(1)	(2)	(3)	(4)	(5)
2015	202,18	357,32	72,90	40,14
2016	224,45	131,90	310,95	42,82
2017	236,82	153,21	296,50	44,08
2018	217,25	177,88	292,15	43,33
<b>2019</b>	<b>224,76</b>	<b>178,61</b>	<b>260,59</b>	<b>66,66</b>

Sumber/Source: Dinas Pekerjaan Umum dan Penataan Ruang Kabupaten Lamandau/Public Work and Spatial Planning Office of Lamandau Regency

## TRANSPORTATION AND COMMUNICATION

**Tabel 8.1.4 Panjang Jalan Menurut Kelas Jalan di Kabupaten Lamandau (km), 2015-2019**  
*Table Length of Roads by Road Class in Lamandau Regency (km), 2015-2019*

Tahun Years	Kelas Jalan Road Class					Tidak Dirinci
	I	II	IIIa	IIIb	IIIc	
(1)	(2)	(3)	(4)	(5)	(6)	(7)
2015	-	-	158,37	21,90	492,27	-
2016	-	-	158,37	21,90	529,85	-
2017	-	-	158,37	21,90	550,35	-
2018	-	-	158,37	21,90	550,35	-
<b>2019</b>	-	-	<b>157,47</b>	<b>21,90</b>	<b>551,25</b>	-

Sumber/Source: Dinas Pekerjaan Umum dan Penataan Ruang Kabupaten Lamandau/Public Work and Spatial Planning Office of Lamandau Regency

**Tabel 8.1.5 Jumlah Kendaraan Bermotor Menurut Jenis Kendaraan di Kabupaten Lamandau, 2015-2019**  
*Number of Motor Vehicles by Type of Vehicle in Lamandau Regency, 2015-2019*

Tahun Years	Jenis Kendaraan Type of Vehicle			
	Mobil Penumpang Passenger Cars	Bus Buses	Truk Trucks	Sepeda Motor Motorcycles
(1)	(2)	(3)	(4)	(5)
2015	1 188	38	2 275	33 161
2016	1 459	41	2 457	36 184
2017	1 750	44	2 791	40 922
2018	2 073	44	3 267	41 418
<b>2019</b>	<b>2 306</b>	<b>44</b>	<b>3 509</b>	<b>44 781</b>

Sumber/Source: Kantor SAMSAT Lamandau/SAMSAT of Lamandau Regency

## TRANSPORTATION AND COMMUNICATION

**Tabel 8.1.6 Pengeluaran Surat Izin Mengemudi (SIM) Menurut Jenisnya di Wilayah Hukum Kepolisian Resor Lamandau, 2019**

*Number of Driver License Issued by Type in Police Resort of Lamandau Regency, 2019*

Bulan Month	Baru New		Peningkatan Advancement			
	A	C	A Umum	A Umum	B I	B II
(1)	(2)	(3)	(4)	(5)	(6)	(7)
Januari/January	122	199	-	-	6	-
Februari/February	84	160	-	-	5	-
Maret/March	110	190	-	-	9	1
April/April	80	137	-	-	1	-
Mei/May	100	191	-	-	7	2
Juni/June	66	117	-	-	2	-
Juli/July	95	222	1	-	11	-
Agustus/August	100	188	-	-	5	-
September/September	122	280	-	-	4	-
Oktober/October	95	236	-	-	8	-
November/November	103	197	-	-	13	1
Desember/December	109	129	-	-	12	2
<b>2019</b>	<b>1 186</b>	<b>2 246</b>	<b>1</b>	<b>-</b>	<b>83</b>	<b>6</b>

Sumber/Source: POLRES Kabupaten Lamandau/Regional Police of Lamandau Regency



**Tabel 8.1.7 Jumlah Perahu/Kapal Menurut Kecamatan dan Jenis Kapal di Kabupaten Lamandau, 2019**  
*Number of Boats/Ship by Subdistrict and Type of Boat in Lamandau Regency, 2019*

	Kecamatan <i>Subdistrict</i>	Perahu Tanpa Motor <i>Nonpowered Boat</i>	Perahu Motor Tempel <i>Outboard Motorboat</i>	Kapal Motor <i>Inboard Motorboat</i>
	(1)	(2)	(3)	(4)
1	Bulik	150	125	-
2	Sematu Jaya	20	12	-
3	Menthobi Raya	43	36	-
4	Bulik Timur	64	58	-
5	Lamandau	91	56	-
6	Belantikan Raya	88	52	-
7	Delang	62	48	-
8	Batangkawa	122	105	-
	<b>Kabupaten Lamandau</b>	<b>639</b>	<b>492</b>	<b>-</b>

Sumber/Source: Dinas Pertanian dan Perikanan Kabupaten Lamandau/Agriculture and Fishery Office of Lamandau Regency

## TRANSPORTATION AND COMMUNICATION

### 8.2 KOMUNIKASI COMMUNICATION

**Tabel 8.2.1 Jumlah Kantor Pos Pembantu Menurut Kecamatan di Kabupaten Lamandau, 2015–2019**  
*Number of Post Office Subsidiaries by Subdistrict in Lamandau Regency, 2015–2019*

Kecamatan Subdistrict		2015	2016	2017	2018	2019
(1)		(2)	(3)	(4)	(5)	(6)
1	Bulik	1	1	1	1	1
2	Sematu Jaya	-	-	-	1	1
3	Menthobi Raya	-	-	-	-	-
4	Bulik Timur	-	-	-	-	-
5	Lamandau	-	-	-	-	-
6	Belantikan Raya	-	-	-	-	-
7	Delang	-	-	-	-	-
8	Batangkawa	-	-	-	-	-
<b>Kabupaten Lamandau</b>		<b>1</b>	<b>1</b>	<b>1</b>	<b>2</b>	<b>2</b>

Sumber/Source: Kantor POS Kabupaten Lamandau/Post Office of Lamandau Regency

**Tabel 8.2.2 Jumlah Desa/Kelurahan Menurut Keberadaan Base Transceiver Station (BTS), Sinyal Telepon, dan Sinyal Internet Menurut Kecamatan di Kabupaten Lamandau, 2019**

*Number of Villages/Ward According to the Existence of Transceiver Station Bases, Telephone Signals, and Internet Signals by Subdistrict in Lamandau Regency, 2019*

Kecamatan Subdistrict	Keberadaan BTS BTS Existence	
	Ada Available	Tidak Ada Unavailable
(1)	(2)	(3)
1 Bulik	7	8
2 Sematu Jaya	1	7
3 Mentohi Raya	1	10
4 Bulik Timur	1	11
5 Lamandau	2	9
6 Belantikan Raya	2	11
7 Delang	1	10
8 Batangkawa	-	9
<b>Kabupaten Lamandau</b>	<b>15</b>	<b>75</b>

## TRANSPORTATION AND COMMUNICATION

Lanjutan Tabel/Continued Table 8.2.2

Kecamatan <i>Subdistrict</i>	Kondisi Sinyal Telepon Seluler <i>Signal Condition of Cell Phones</i>			
	Sangat Kuat <i>Very Strong</i>	Kuat <i>Strong</i>	Lemah <i>Weak</i>	Tidak Ada <i>Unavailable</i>
(1)	(4)	(5)	(6)	(7)
1 Bulik	3	10	1	1
2 Sematu Jaya	-	6	2	-
3 Mentohi Raya	-	3	3	5
4 Bulik Timur	2	-	10	-
5 Lamandau	-	3	5	3
6 Belantikan Raya	-	2	6	5
7 Delang	-	2	2	7
8 Batangkawa	-	-	-	9
<b>Kabupaten Lamandau</b>	<b>5</b>	<b>26</b>	<b>29</b>	<b>30</b>



Lanjutan Tabel/Continued Table 8.2.2

Kecamatan <i>Subdistrict</i>	Jenis Sinyal Internet Telepon Seluler <i>Signal Types Ethernet of Cell Phones</i>			
	4G/LTE	3G/H/H+/EVDO	2.5G/E/GPRS	Tidak Ada <i>Unavailable</i>
(1)	(8)	(9)	(10)	(11)
1 Bulik	7	6	-	1
2 Sematu Jaya	3	4	1	-
3 Mentohi Raya	1	1	4	-
4 Bulik Timur	2	-	9	1
5 Lamandau	2	1	4	1
6 Belantikan Raya	-	2	5	1
7 Delang	-	-	3	1
8 Batangkawa	-	-	-	-
<b>Kabupaten Lamandau</b>	<b>15</b>	<b>14</b>	<b>26</b>	<b>5</b>

Sumber/Source: BPS, Pendataan Potensi Desa (Podes)/BPS-Statistics Indonesia, Village Potential Data Collection



# BAB 9

## Chapter

PERBANKAN, KOPERASI, DAN HARGA-HARGA  
*Banking, Cooperative, and Prices*

### JUMAH KOPERASI MENURUT KEAKTIFAN

*Number of Cooperatives by Activity*



KOPERASI INDONESIA



Terdapat **155** Koperasi aktif dan  
**27** Koperasi non aktif di Kabupaten Lamandau



## PENJELASAN TEKNIS

1. **Informasi jumlah perusahaan** menurut bentuk badan hukum diperoleh berdasarkan database perusahaan yang mendaftarkan diri di badan pelayanan perijinan dan penanaman modal kabupaten lamandau hingga tahun 2018.
2. **Koperasi** adalah organisasi bisnis yang dimiliki dan dioperasikan oleh orang-seorang demi kepentingan bersama. Koperasi melandaskan kegiatan berdasarkan prinsip gerakan ekonomi rakyat yang berdasarkan asas kekeluargaan
3. Berdasarkan fungsinya koperasi dapat dikategorikan menjadi:
  - **Koperasi pembelian/ pengadaan/ konsumsi** adalah koperasi yang menyelenggarakan fungsi pembelian atau pengadaan barang dan jasa untuk memenuhi kebutuhan anggota sebagai konsumen akhir. Di sini anggota berperan sebagai pemilik dan pembeli atau konsumen bagi koperasinya.
  - **Koperasi penjualan/ pemasaran** adalah koperasi yang menyelenggarakan fungsi distribusi barang atau jasa yang dihasilkan oleh anggotanya agar sampai di

## TECHNICAL NOTES

1. **Information about the number of enterprises** based on database of companies that enroll to Regional Office of Licensing Service and Capital Investment of Lamandau Regency in 2018.
2. **Cooperatives** are business organizations owned and operated by the individual mutual interest. Cooperatives bases its activities on the principle of people's economic movement based on the principle of the family.
3. Based on the function Cooperative can be categorized into:
  - **Cooperative purchasing / procurement / consumption** is a cooperative that organizes functions of purchasing or supply goods and services to meet the needs of members as the end consumer. Here, members act as the owner and the purchaser or consumer for his cooperative.
  - **Cooperative sales / marketing** is a cooperative that organizes functions of distribution of goods or services produced by its members in order to reach the hands of consumers. Here, members act as owners and suppliers of goods or services to cooperatives.

tangan konsumen. Di sini anggota berperan sebagai pemilik dan pemasok barang atau jasa kepada koperasinya.

- **Koperasi produksi** adalah koperasi yang menghasilkan barang dan jasa, dimana anggotanya bekerja sebagai pegawai atau karyawan koperasi. Di sini anggota berperan sebagai pemilik dan pekerja koperasi.
- **Koperasi jasa** adalah koperasi yang menyelenggarakan pelayanan jasa yang dibutuhkan oleh anggota, misalnya: simpan pinjam, asuransi, angkutan, dan sebagainya. Di sini anggota berperan sebagai pemilik dan pengguna layanan jasa koperasi.

- **Cooperative production** is a cooperative that produces goods and services, where members work as an employee or employees of the cooperative. Here, members act as owner and worker cooperatives.
- **Cooperative Services** is a cooperative that organizes services needed by members, for example: savings and loans, insurance, transportation, and so forth. Here, members act as owners and users of services cooperative.

### ULASAN

Pada tahun 2019, terdapat sebanyak 182 koperasi di Kabupaten Lamandau dengan proporsi koperasi aktif sebesar 85,16% (155). Koperasi terbanyak berada di Kecamatan Bulik, dengan total koperasi aktif sebanyak 58. Sebaliknya, Kecamatan delang sama sekali tidak memiliki koperasi aktif dan terdapat tiga koperasi tidak aktif.

Terdapat dua kabupaten/kota inflasi di Provinsi Kalimantan Tengah, yaitu Kota Palangkaraya dan Kota Sampit. Pada tahun 2019, tercatat inflasi Kota Sampit berada pada angka 2,02. Angka ini menunjukkan terdapat kenaikan harga sebesar 2,02 persen secara umum untuk berbagai komoditas barang dan jasa selama satu tahun. Inflasi bulanan atau *month to month inflation* tertinggi selama 2019 terjadi pada bulan Mei, sedangkan deflasi terbesar terjadi pada bulan Februari.

### DESCRIPTION

*In 2019, there were 182 cooperatives in Lamandau Regency with the proportion of active cooperatives at 85.16% (155). Most cooperatives are in Bulik Subdistrict, with a total of 58 active cooperatives. In contrast, Delang Subdistrict has no active cooperatives at all and there are three inactive cooperatives.*

*There are two inflation districts/cities in Kalimantan Tengah Province, namely Palangkaraya and Sampit. In 2019, Sampit inflation was recorded at 2.02. This figure shows that there was an increase in prices of 2.02 percent in general for various commodity goods and services for one year. Monthly inflation or the highest month to month inflation in 2019 occurred in May, while the largest deflation occurred in February.*

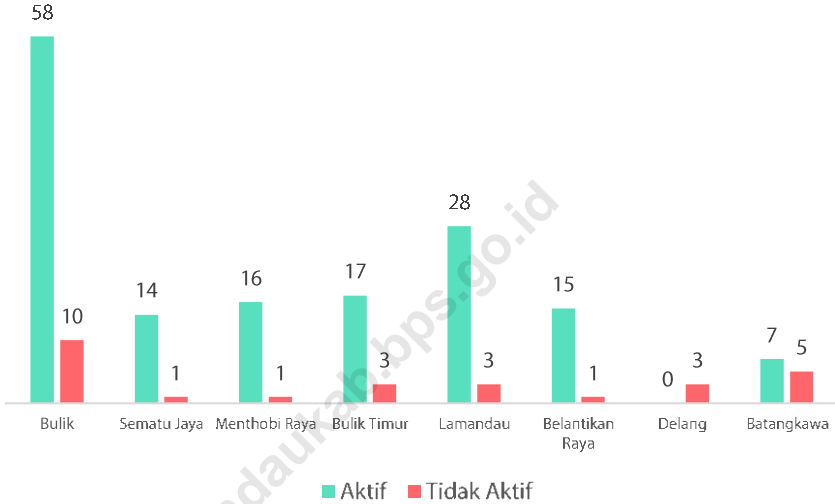




**Gambar**  
*Figures*

**9.1 Jumlah Koperasi Aktif dan Tidak Aktif Menurut Kecamatan di Kabupaten Lamandau, 2019**

*Number of Active and Non Active Cooperation by Subdistrict in Lamandau Regency, 2019*



Sumber/Source: Dinas Koperasi, Usaha Kecil dan Menengah, Perdagangan dan Perindustrian Kabupaten Lamandau/Cooperatives, Small and Medium Enterprises, Trade and Industry Office of Lamandau Regency



## PERBANKAN, KOPERASI, DAN HARGA-HARGA

**Tabel 9.1 Jumlah Koperasi Menurut Keaktifannya dan Kecamatan di Kabupaten Lamandau, 2019**  
*Number of Cooperatives by Activity and Subdistrict in Lamandau Regency, 2019*

	<b>Kecamatan</b> <i>Subdistrict</i>	<b>Aktif</b> <i>Active</i>	<b>Tidak Aktif</b> <i>Not Active</i>	<b>Jumlah</b> <i>Total</i>
	(1)	(2)	(3)	(4)
1	Bulik	58	10	68
2	Sematu Jaya	14	1	15
3	Menthobi Raya	16	1	17
4	Bulik Timur	17	3	20
5	Lamandau	28	3	31
6	Belantikan Raya	15	1	16
7	Delang	-	3	3
8	Batangkawa	7	5	12
	<b>Kabupaten Lamandau</b>	<b>155</b>	<b>27</b>	<b>182</b>

Sumber/Source: Dinas Koperasi, Usaha Kecil dan Menengah, Perdagangan dan Perindustrian Kabupaten Lamandau/Cooperatives, Small and Medium Enterprises, Trade and Industry Office of Lamandau Regency

## BANKING, COOPERATIVE, AND PRICES

**Tabel 9.2 Jumlah Koperasi Menurut Jenis Koperasi dan Kecamatan di Kabupaten Lamandau, 2019**  
*Number of Cooperatives by Kind of Cooperative and Subdistrict in Lamandau Regency, 2019*

	Kecamatan Subdistrict	KUD	KOPKAR	KPRI	KOP. Pertanian	Kop. Wanita	Lainnya Other	Jumlah Total
	(1)	(2)	(3)	(4)	(5)	(6)	(7)	(8)
1	Bulik	3	1	2	-	-	48	54
2	Sematu Jaya	2	-	-	-	1	4	7
3	Menthobi Raya	1	-	-	-	-	10	11
4	Bulik Timur	1	-	-	-	-	12	13
5	Lamandau	1	2	-	1	-	22	26
6	Belantikan Raya	1	2	-	-	-	9	12
7	Delang	1	-	-	1	-	-	2
8	Batangkawa	-	-	-	-	-	11	11
	<b>Kabupaten Lamandau</b>	<b>10</b>	<b>5</b>	<b>2</b>	<b>2</b>	<b>1</b>	<b>116</b>	<b>136</b>

Sumber/Source: Dinas Koperasi, Usaha Kecil dan Menengah, Perdagangan dan Perindustrian Kabupaten Lamandau/Cooperatives, Small and Medium Enterprises, Trade and Industry Office of Lamandau Regency

## PERBANKAN, KOPERASI, DAN HARGA-HARGA

**Tabel 9.3 Jumlah Koperasi Menurut Kelompok Koperasi dan Kecamatan di Kabupaten Lamandau, 2019**  
*Number of Cooperatives by Group of Cooperative and Subdistrict in Lamandau Regency, 2019*

	Kecamatan Subdistrict	Simpan Pinjam Saving and Loan	Produksi Production	Konsumen Consumer	Jasa Services	Jumlah Total
	(1)	(2)	(3)	(4)	(5)	(6)
1	Bulik	12	5	37	17	71
2	Sematu Jaya	4	5	5	-	14
3	Menthobi Raya	2	3	8	2	15
4	Bulik Timur	-	6	10	6	22
5	Lamandau	2	4	22	1	29
6	Belantikan Raya	1	2	10	3	16
7	Delang	-	2	1	-	3
8	Batangkawa	1	-	9	2	12
	<b>Kabupaten Lamandau</b>	<b>22</b>	<b>27</b>	<b>102</b>	<b>31</b>	<b>182</b>

Sumber/Source: Dinas Koperasi, Usaha Kecil dan Menengah, Perdagangan dan Perindustrian Kabupaten Lamandau/Cooperatives, Small and Medium Enterprises, Trade and Industry Office of Lamandau Regency

## BANKING, COOPERATIVE, AND PRICES

**Tabel 9.4 Indeks Harga Konsumen (IHK) Kota Sampit menurut Kelompok Pengeluaran, 2019**  
*Consumer Price Indeks of Sampit Municipality by Expenditure Group, 2019*

<b>Bulan</b> <i>Month</i>	<b>Kelompok Pengeluaran</b> <i>Expenditure Group</i>			
	<b>Bahan Makanan</b> <i>Food</i>	<b>Makanan Jadi, Minuman, Rokok &amp; Tembakau</b> <i>Drink, Cigarret &amp; Tobacco</i>	<b>Perumahan, Air, Listrik, Gas dan Bahan Bakar</b> <i>Housing, Water, Electricity, Gas and Fuel</i>	<b>Sandang</b> <i>Clothing</i>
(1)	(2)	(3)	(4)	(5)
Januari/January	147,65	142,86	130,87	121,64
Februari/February	145,20	142,89	130,35	121,07
Maret/March	144,20	143,17	130,2	121,09
April/April	146,46	143,45	130,35	121,05
Mei/May	149,64	143,93	130,36	121,18
Juni/June	148,59	144,24	131,57	121,37
Juli/July	148,14	144,27	131,67	121,9
Agustus/August	147,31	144,54	131,66	122,12
September/September	145,29	144,61	131,82	123,06
Oktober/October	146,06	144,65	131,57	125,53
November/November	148,05	145,22	131,58	125,55
Desember/December	148,03	145,84	131,51	125,85

## PERBANKAN, KOPERASI, DAN HARGA-HARGA

Lanjutan Tabel/Continued Table 9.4

Bulan <i>Month</i>	Kelompok Pengeluaran <i>Expenditure Group</i>			
	Kesehatan <i>Health</i>	Pendidikan, Rekreasi, dan Olahraga <i>Education, Recreation, and Sport</i>	Transportasi & Komunikasi <i>Transportation &amp; Communication</i>	Umum <i>General</i>
(1)	(6)	(7)	(8)	(9)
Januari/January	123,77	150,21	144,17	139,53
Februari/February	123,87	150,04	143,45	138,62
Maret/March	123,87	150,13	144,83	138,61
April/April	125,93	150,23	145,81	139,52
Mei/May	126,35	150,23	148,75	140,93
Juni/June	126,39	150,05	149,75	141,16
Juli/July	126,70	151,11	147,29	140,79
Agustus/August	126,79	156,71	144,84	140,58
September/September	126,75	157,77	144,58	140,21
Oktober/October	126,53	156,79	144,72	140,51
November/November	126,78	156,83	143,25	140,88
Desember/December	126,88	156,57	148,66	141,87

Catatan/Note: Tahun Dasar 2012 = 100 /Base year 2012=100

Sumber/Source: BPS, Survei Harga Konsumen/BPS-Statistics Indonesia, Consumer Price Survey

## BANKING, COOPERATIVE, AND PRICES

**Tabel 9.5** Jumlah Aktiva Rupiah dan Valuta Asing Bank Umum dan BPR Menurut Bulan di Kabupaten Lamandau (juta rupiah), 2019  
*Total Commercial and Rural Banks Assets in Rupiah and Foreign Exchange by Month in Lamandau Regency (million rupiah), 2019*

Bulan Month	Aktiva Rupiah dan Valuta Asing Commercial and Rural Banks Assets
(1)	(2)
Januari/January	...
Februari/February	280 512
Maret/March	299 298
April/April	321 875
Mei/May	303 531
Juni/June	305 237
Juli/July	318 804
Agustus/August	346 971
September/September	368 283
Oktober/October	369 966
November/November	373 036
Desember/December	348 370
<b>2019</b>	<b>348 370</b>
2018	285 958
2017	252 673
2016	231 173
2015	166 316

Sumber/Sources: Bank Indonesia, Statistik Keuangan Daerah/Bank Indonesia, Regional Economics Financial Statistics





## PERBANKAN, KOPERASI, DAN HARGA-HARGA

**Tabel 9.6** **Posisi Simpanan Masyarakat Rupiah dan Valuta Asing Bank Umum dan BPR Menurut Bulan di Kabupaten Lamandau (juta rupiah), 2019**

*Outstanding of Private Deposit in Rupiah and Foreign Currency of Commercial and Rural Banks by Month in Lamandau Regency (million rupiah), 2019*

Bulan Month	Giro Demand Deposit		Simpanan Berjangka Timed Deposit		Tabungan Savings Deposit	
	Nominal Nominal	Rekening (satuan) Account (number)	Nominal Nominal	Rekening (satuan) Account (number)	Nominal Nominal	Jumlah Bilyet (satuan) Bilyet (number)
(1)	(2)	(3)	(4)	(5)	(6)	(7)
Januari/January	...	...	...	...	...	...
Februari/February	102 191	536	79 313	157	224 478	51 309
Maret/March	101 348	679	105 104	155	215 105	52 401
April/April	122 268	676	118 882	162	210 303	53 134
Mei/May	146 681	683	83 690	167	227 535	54 132
Juni/June	178 197	681	83 970	168	210 883	54 947
Juli/July	125 483	687	124 122	168	212 208	56 451
Agustus/August	147 650	703	135 321	171	214 005	58 046
September/September	127 924	690	164 475	176	212 510	59 454
Oktober/October	149 285	720	156 233	190	217 115	60 721
November/November	250 222	736	58 197	204	220 978	61 592
Desember/December	77 705	705	136 091	206	262 779	60 936
<b>2019</b>	77 705	705	136 091	206	262 779	60 936
2018	65 669	486	41 263	142	240 098	49 402
2017	68 236	479	107 221	137	219 671	40 360
2016	94 832	468	106 500	90	193 056	32 748
2015	100 821	411	44 903	41	172 556	25 756

Sumber/Source: Bank Indonesia, Statistik Keuangan Daerah/Bank Indonesia, Regional Economics Financial Statistics

## BANKING, COOPERATIVE, AND PRICES

**Tabel 9.7 Posisi Pinjaman yang Diberikan Rupiah dan Valuta Asing Bank Umum dan BPR Menurut Lapangan Usaha di Kabupaten Lamandau (juta rupiah), 2016-2019**  
*Outstanding of Loans in Rupiah and Foreign Currency of Commercial and Rural Banks by Industrial Origin in Lamandau Regency (million rupiah), 2016-2019*

<b>Lapangan Usaha Industrial Origin</b>	<b>2016</b>	<b>2017</b>	<b>2018</b>	<b>2019</b>
(1)	(2)	(3)	(4)	(5)
Pertanian, Kehutanan, dan Perikanan/ <i>Agriculture, Forestry, and Fishing</i>	2 550	3 180	8 248	13 537
Pertambangan dan Penggalian/ <i>Mining and Quarrying</i>	58 765	29 223	9 675	210 876
Industri Pengolahan/ <i>Manufacturing</i>	32 747	1 642	1 994	3 527
Pengadaan Listrik dan Gas/ <i>Electric Municipality and Gas</i>	-	30	-	672
Pengadaan Air, Pengelolaan Sampah, Limbah, dan Daur Ulang/ <i>Water supply, Sewerage, Waste Management and Remediation Activities</i>	280	293	476	226
Konstruksi/ <i>Construction</i>	9 355	13 277	20 503	23 217
Perdagangan Besar dan Eceran; Reparasi Mobil dan Sepeda Motor/ <i>Wholesale and Retail Trade; Repair of Motor Vehicles and Motorcycles</i>	81 270	86 056	95 919	119 482
Transportasi dan Pergudangan/ <i>Transportation and Storage</i>	10 907	9 760	3 578	7 198
Penyediaan Akomodasi dan Makan Minum/ <i>Accommodation and Food Service Activities</i>	1 897	2 411	2 406	3 449
Informasi dan Komunikasi/ <i>Information and Communication</i>	31	14	468	735
Jasa Keuangan dan Asuransi/ <i>Financial and Insurance Activities</i>	566	380	2 342	42 352
Real Estat/ <i>Real Estate Activities</i>	2 194	1 502	1 798	1 694
Jasa Perusahaan/ <i>Business Activities</i>	2 404	1 690	1 663	1 134
Administrasi Pemerintahan, Pertahanan dan Jaminan Sosial Wajib/ <i>Public Administration and Defence; Compulsory Social Security</i>	-	-	665	259
Jasa Pendidikan/ <i>Education</i>	174	176	394	356
Jasa Kesehatan dan Kegiatan Sosial/ <i>Human Health and Social Work Activities</i>	1 277	1 362	1 133	1 210
Jasa lainnya/ <i>Other Services Activities</i>	84 238	125 967	234 314	243 058
<b>Pinjaman Berdasarkan Lapangan Usaha Loans by Industrial Origin</b>	<b>288 656</b>	<b>276 965</b>	<b>385 577</b>	<b>672 981</b>

Sumber/*Source*: Bank Indonesia, Statistik Keuangan Daerah/*Bank Indonesia, Regional Economics Financial Statistics*



**Tabel 9.8** Posisi Pinjaman Kepada Non Lapangan Usaha yang Diberikan Rupiah dan Valuta Asing Bank Umum dan BPR Menurut Sektor Ekonomi Menurut Bulan di Kabupaten Lamandau (Juta rupiah), 2019

*Outstanding of Loans to Non Industrial Origin in rupiah and Foreign Currency of Commercial and Rural Banks by Economic Sectors in Lamandau Regency (million rupiah), 2019*

Bulan Month	Rumah Tinggal Housing	Flat dan Apartemen Flat and Apartment	Rumah Toko dan Rumah Kantor Shophouse	Kendaraan Bermotor Motor Vehicles and Motorcycle	Lainnya Others
(1)	(2)	(3)	(4)	(5)	(6)
Januari/January	...	...	...	...	...
Februari/February	51 969	542	235	29 505	259 108
Maret/March	51 825	538	-	29 617	268 603
April/April	51 722	534	-	29 251	273 173
Mei/May	51 390	530	-	28 965	277 500
Juni/June	51 044	525	-	30 385	281 978
Juli/July	51 103	521	-	30 846	288 118
Agustus/August	51 398	517	-	31 279	291 369
September/September	52 857	512	218	31 552	298 621
Oktober/October	52 879	508	217	31 672	301 903
November/November	50 197	-	216	35 062	319 678
Desember/December	50 050	-	215	36 306	323 568

Sumber/Source: Bank Indonesia, Statistik Keuangan Daerah/Bank Indonesia, Regional Economics Financial Statistics

## BANKING, COOPERATIVE, AND PRICES

**Tabel 9.9** Posisi Pinjaman Rupiah dan Valuta Asing yang Diberikan Menurut Jenis Penggunaan di Kabupaten Lamandau (juta rupiah), 2019  
*Outstanding of Loans in Rupiah and Foreign Currency of Commercial and Rural Banks by Demand Deposit in Lamandau Regency (million rupiah), 2019*

Bulan Month	Jenis Penggunaan dalam Rupiah <i>Demand Deposit in Rupiah</i>			
	Modal Kerja <i>Working Capital</i>	Investasi <i>Investment</i>	Konsumsi <i>Consumption</i>	Jumlah <i>Total</i>
(1)	(2)	(3)	(4)	(5)
Januari/January	...	...	...	...
Februari/February	299 867	119 966	341 360	761 192
Maret/March	306 723	127 140	350 583	784 446
April/April	314 650	127 237	354 680	796 567
Mei/May	321 446	133 254	358 384	813 084
Juni/June	323 050	130 128	363 932	817 110
Juli/July	327 215	128 491	370 588	826 294
Agustus/August	331 315	129 626	374 563	835 503
September/September	335 800	128 287	383 761	847 848
Oktober/October	337 550	128 524	387 180	853 254
November/November	337 156	118 762	405 153	861 071
Desember/December	343 400	219 271	410 138	972 809

## PERBANKAN, KOPERASI, DAN HARGA-HARGA

Lanjutan Tabel/Continued Table 9.9

Bulan Month	Jenis Penggunaan dalam Valuta Asing Demand Deposit in Foreign Currency			
	Modal Kerja Working Capital	Investasi Investment	Konsumsi Consumption	Jumlah Total
(1)	(6)	(7)	(8)	(9)
Januari/January	...	...	...	...
Februari/February	-	-	-	-
Maret/March	-	-	-	-
April/April	-	-	-	-
Mei/May	-	-	-	-
Juni/June	-	-	-	-
Juli/July	-	-	-	-
Agustus/August	-	-	-	-
September/September	-	-	-	-
Oktober/October	-	-	-	-
November/November	-	-	-	-
Desember/December	110 310	-	-	110 310

Sumber/Source: Bank Indonesia, Statistik Keuangan Daerah/Bank Indonesia, Regional Economics Financial Statistics



# BAB 10

Chapter

## Pengeluaran Penduduk

Population Expenditure

### RATA-RATA PENGELUARAN PER KAPITA SEBULAN (RUPIAH)

Monthly Average Expenditure per Capita by Comodity (Rupias)

Aneka Barang dan Jasa  
Goods and Services

156 259

Makanan dan Minuman Jadi  
Prepared Food and Beverages

192 740

Barang Tahan Lama  
Durable Goods

125 126

Rokok  
Cigarettes

464 437

Perumahan, Bahan Bakar,  
Penerangan, Air  
Housing and Household Facility

464 437







**PENJELASAN TEKNIS**

1. **Data Pengeluaran dan Konsumsi penduduk menurut kelompok barang** diperoleh dari Survei Sosial Ekonomi (Susenas) Maret 2019. Kegiatan Susenas dilaksanakan di seluruh provinsi di Indonesia dengan jumlah sampel sebesar 300.000 rumah tangga yang tersebar di 514 kabupaten/kota. Mulai tahun 2011 Susenas dilaksanakan secara Triwulan, yaitu Triwulan I di bulan Maret, Triwulan II di bulan Juni, Triwulan III di bulan September dan Triwulan IV dilaksanakan bulan Desember. Namun, semenjak tahun 2015 Susenas dilaksanakan secara Semesteran, yaitu Semester I di bulan Maret dan Semester II di bulan September. Pelaksanaan Susenas 2019 mencakup 6.920 rumah tangga sampel yang tersebar di seluruh Kabupaten/Kota di Kalimantan Tengah. Sementara itu, total sampel secara nasional sebanyak 300.000 rumah tangga. Sampel Susenas Maret 2019 untuk Kabupaten Lamandau sebesar 510 rumah tangga yang tersebar di 8 kecamatan. Data yang dihasilkan cukup representatif untuk disajikan sampai dengan tingkat kabupaten/kota tapi tidak dapat dibedakan menurut daerah tempat tinggal.

**TECHNICAL NOTES**

1. ***Expenditure and Consumption Data of population by commodity groups*** are obtained from the Social Economy Survey (Susenas) March 2019, which conducted in every province in Indonesia with total sample of 300.000 households from 514 regency/municipality.

*Starting 2011 Susenas implemented in quarterly i.e. the first quarter of Susenas held in March, the second quarter held in June, the third quarter held in September and the fourth quarter held in December. But since 2015, Susenas conducted semesterly, i.e. the first semester of Susenas held in March, and the second semester held in September.*

*The 2019 Susenas covers 6.920 households sample spread all over Kalimantan Tengah Province. Meanwhile, the total of sample across Indonesia is 300.000 households.*

*March 2019 Susenas sample for Lamandau Regency is 510 households spread over 8 subdistricts. The data produced is representative enough to be presented up to the district/municipality level but cannot be distinguished according to the area of residence.*

## POPULATION EXPENDITURE

Pengumpulan data pada sebagian besar kelompok bukan makanan hanya mencakup nilai pengeluaran barang yang dikonsumsi, kecuali beberapa jenis barang tertentu juga dikumpulkan kuantitasnya, seperti listrik, air, gas, dan bahan bakar minyak (BBM).

Referensi waktu survei yang digunakan adalah selama seminggu terakhir untuk konsumsi makanan dan sebulan atau setahun terakhir untuk konsumsi bukan makanan.

*Data collection on most of non-food groups covers only the value of expenditures consumed except for certain commodities which are also collected for its quantity, such as the use of electricity, water, gas, and fuel oil (BBM).*

*The survey time reference period is previous week before enumeration date for food consumption and last month or last year for non-food consumption*

2. **Pengeluaran rata-rata perkapita** adalah biaya yang dikeluarkan untuk konsumsi semua anggota rumah tangga selama sebulan baik yang berasal dari pembelian, pemberian maupun produksi sendiri dibagi dengan banyaknya anggota rumah tangga dalam rumah tangga tersebut.

2. **Percapita Average Expenditure** is the cost spent for all household members consumption during the month, whether from purchasing, giving or own production, divided by the number of household members in the household.

3. Konsumsi rumah tangga dibedakan atas konsumsi makanan maupun bukan makanan tanpa memperhatikan asal barang dan terbatas pada pengeluaran untuk kebutuhan rumah tangga saja, tidak termasuk konsumsi/pengeluaran untuk keperluan usaha atau yang diberikan kepada pihak lain.

3. Household consumption, distinguished between food and non-food, is limited to goods and services used for household purposes, omitting those purchased for business or to be given away, despite their source or origin.

4. Pengeluaran untuk konsumsi makanan dihitung selama seminggu yang lalu, sedangkan untuk bukan makanan dihitung

4. The reference period for food consumption is one week, and for non-food consumption is one year before enumeration. Both food and non-food

## PENGELUARAN PENDUDUK

selama sebulan dan 12 bulan yang lalu. Baik konsumsi makanan maupun bukan makanan selanjutnya dikonversikan ke dalam pengeluaran rata-rata sebulan. Angka-angka konsumsi/ pengeluaran rata-rata per kapita yang disajikan dalam publikasi ini diperoleh dari hasil bagi jumlah konsumsi seluruh rumah tangga (baik mengkonsumsi makanan /tidak) terhadap jumlah penduduk.

*consumption are tabulated monthly for which purpose conversion may be required. Quantity consumed, or expenditure from there per capita per month is obtained by dividing total consumption (or expenditure) of all households over total number of persons corresponding to the area of aggregation.*

<https://lamandaukab.bps.go.id>



**ULASAN**

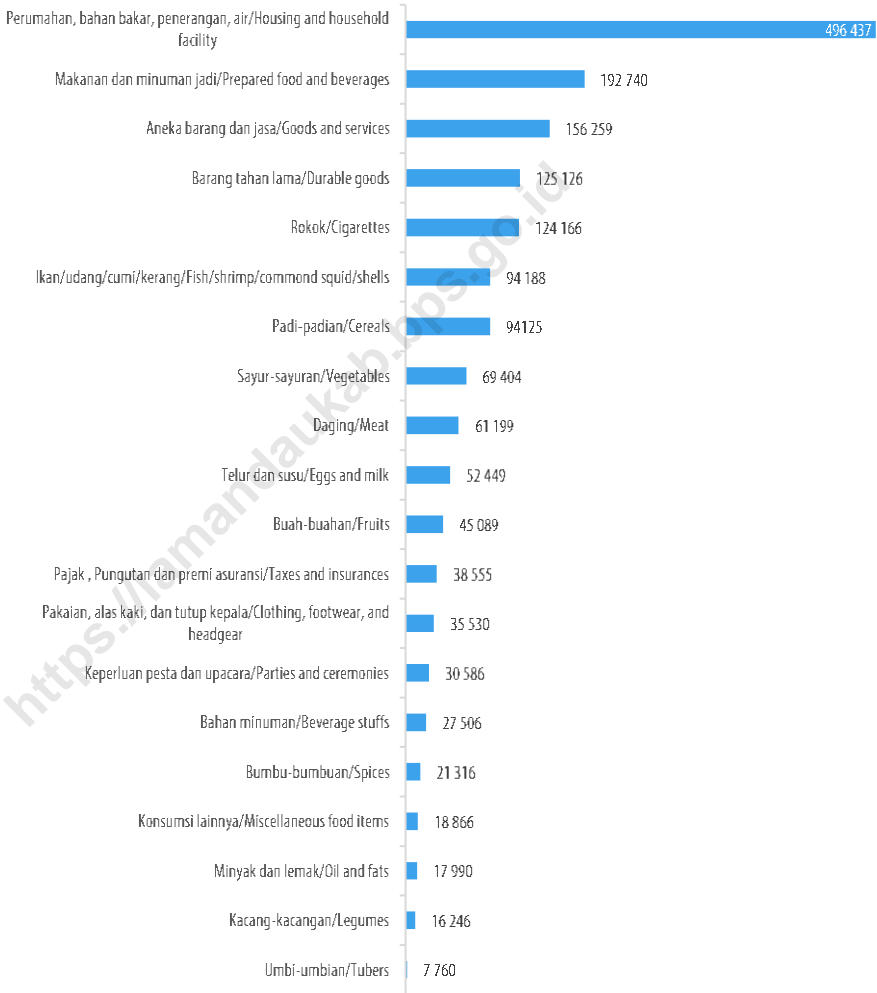
Pengeluaran rata-rata per kapita sebulan penduduk di Kabupaten Lamandau sebesar 51,14% dihabiskan untuk kelompok barang bukan makanan dan 48,86% untuk kelompok barang makanan. Untuk kelompok barang makanan, pengeluaran terbesar adalah untuk makanan dan minuman jadi sebesar Rp192.740. Sedangkan untuk kelompok barang bukan makanan, pengeluaran terbesar adalah untuk perumahan, bahan bakar, penerangan, dan air sebesar Rp496.437. Sebagian besar penduduk Kabupaten Lamandau masuk dalam golongan pengeluaran diatas Rp1.500.000 dalam sebulan dengan proporsi sebesar 46,27%.

**DESCRIPTION**

*The average monthly expenditure per capita of the population in Lamandau Regency is 51.14% spent on the non-food items group and 48.86% for the food items group. For the food items group, the largest expenditure was on prepared food and beverages amounting to Rp192,740. As for the group of non-food items, the largest expenditure was on housing and household facility amounting to Rp.496,437. Most of the population of Lamandau Regency is included in the expenditure category above Rp1,500,000 in a month with a proportion of 46.27%.*



**Gambar 10.1 Rata-rata Pengeluaran per Kapita Sebulan Menurut Kelompok Komoditas (rupiah) di Kabupaten Lamandau, dan 2019**  
*Monthly Average Expenditure per Capita by Commodity Group (rupiahs) in Lamandau Regency, 2019*



Sumber/Source: BPS, Survei Sosial Ekonomi Nasional (Susenas) Maret 2019/BPS-Statistics Indonesia, National Socioeconomic Survey March 2019





## PENGELUARAN PENDUDUK

**Tabel 10.1 Rata-rata Pengeluaran per Kapita Sebulan Menurut Kelompok Komoditas (rupiah) di Kabupaten Lamandau, 2018 dan 2019**  
*Monthly Average Expenditure per Capita by Commodity Group (rupiahs) in Lamandau Regency, 2018 and 2019*

Kelompok Komoditas <i>Commodity Group</i>	2018	2019
(1)	(2)	(3)
<b>Makanan/Food</b>		
Padi-padian/Cereals	98 750	94 125
Umbi-umbian/Tubers	5 449	7 760
Ikan/udang/cumi/kerang/Fish/shrimp/commond squid/shells	92 609	94 188
Daging/Meat	48 949	61 199
Telur dan susu/Eggs and milk	44 877	52 449
Sayur-sayuran/Vegetables	78 272	69 404
Kacang-kacangan/Legumes	15 080	16 246
Buah-buahan/Fruits	34 239	45 089
Minyak dan lemak/Oil and fats	20 653	17 990
Bahan minuman/Beverage stuffs	29 527	27 506
Bumbu-bumbuan/Spices	21 084	21 316
Konsumsi lainnya/Miscellaneous food items	17 153	18 866
Makanan dan minuman jadi/Prepared food and beverages	165 711	192 740
Rokok/Cigarettes	105 221	124 166
<b>Jumlah makanan/Total food</b>	<b>777 574</b>	<b>843 045</b>
<b>Bukan Makanan/Non-food</b>		
Perumahan, bahan bakar, penerangan, air/Housing and household facility	422 414	496 437
Aneka barang dan jasa/Goods and services	125 690	156 259
Pakaian, alas kaki, dan tutup kepala/Clothing, footwear, and headgear	43 207	35 530
Barang tahan lama/Durable goods	133 399	125 126
Pajak , Pungutan dan premi asuransi/Taxes and insurances	38 088	38 555
Keperluan pesta dan upacara/Parties and ceremonies	20 515	30 586
<b>Jumlah bukan makanan/Total Non-food</b>	<b>783 313</b>	<b>882 493</b>
<b>Jumlah/Total</b>	<b>1 560 887</b>	<b>1 725 538</b>

Sumber/Source: BPS, Survei SosialEkonomi Nasional (Susenas) Maret 2019/BPS-Statistics Indonesia, National Socioeconomic Survey March 2019

## POPULATION EXPENDITURE

**Tabel 10.2 Persentase Pengeluaran per Kapita Sebulan Menurut Kelompok Komoditas di Kabupaten Lamandau, 2018 dan 2019**  
*Percentage of Monthly Expenditure per Capita by Commodity Group in Lamandau Regency, 2018 and 2019*

Kelompok Komoditas Commodity Group	2018	2019
(1)	(2)	(3)
<b>Makanan/Food</b>		
Padi-padian/Cereals	6,33	5,45
Umbi-umbian/Tubers	0,35	0,45
Ikan/udang/cumi/kerang/Fish/shrimp/commond squid/shells	5,93	5,46
Daging/Meat	3,14	3,55
Telur dan susu/Eggs and milk	2,88	3,04
Sayur-sayuran/Vegetables	5,01	4,02
Kacang-kacangan/Legumes	0,97	0,94
Buah-buahan/Fruits	2,19	2,61
Minyak dan lemak/Oil and fats	1,32	1,04
Bahan minuman/Beverage stuffs	1,89	1,59
Bumbu-bumbuan/Spices	1,35	1,24
Konsumsi lainnya/Miscellaneous food items	1,10	1,09
Makanan dan minuman jadi/Prepared food and beverages	10,62	11,17
Rokok/Cigarettes	6,74	7,20
<b>Jumlah makanan/Total food</b>	<b>49,82</b>	<b>48,86</b>
<b>Bukan Makanan/Non-food</b>		
Perumahan, bahan bakar, penerangan, air/Housing and household facility	27,06	28,77
Aneka barang dan jasa/Goods and services	8,05	9,06
Pakaian, alas kaki, dan tutup kepala/Clothing, footwear, and headgear	2,77	2,06
Barang tahan lama/Durable goods	8,55	7,25
Pajak, Pungutan dan premi asuransi/Taxes and insurances	2,44	2,23
Keperluan pesta dan upacara/Parties and ceremonies	1,31	1,77
<b>Jumlah bukan makanan/Total Non-food</b>	<b>50,18</b>	<b>51,14</b>
<b>Jumlah/Total</b>	<b>100,00</b>	<b>100,00</b>

Sumber/Source: BPS, Survei Sosial Ekonomi Nasional (Susenas) Maret 2019/BPS-Statistics Indonesia, National Socioeconomic Survey March 2019



**Tabel 10.3 Persentase Penduduk Menurut Golongan Pengeluaran Per Kapita Sebulan di Kabupaten Lamandau, 2018 dan 2019**  
*Percentage of Population by Per Capita Spending Group a Month in Lamandau Regency, 2018 and 2019*

<b>Golongan Pengeluaran</b> <i>Spending Group</i> <b>(Rp)</b>	<b>2018</b>	<b>2019</b>
(1)	(2)	(3)
< 150 000		-
150 000 – 199 999		-
200 000 – 299 999		-
300 000 – 499 999		0,13
500 000 – 749 999		5,92
750 000 – 999 999		13,59
1 000 000 – 1 499 999		34,09
> 1 500 000		46,27
<b>Jumlah/Total</b>		<b>100,00</b>

Sumber/Source: BPS, Survei Sosial Ekonomi Nasional (Susenas) Maret 2019/BPS-Statistics Indonesia, National Socioeconomic Survey March 2019

## POPULATION EXPENDITURE

**Tabel 10.4 Rata-rata Pengeluaran per Kapita Sebulan Menurut Golongan Pengeluaran dan Kelompok Barang di Kabupaten Lamandau (rupiah), 2019**

*Average Expenditure Per Capita Per Month, by Expenditure Class and Commodity Group in Lamandau Regency (rupiahs), 2019*

Golongan Pengeluaran <i>Spending Group</i> (Rp)	Kelompok Barang <i>Commodity Group</i>		Jumlah <i>Total</i>
	Makanan <i>Food</i>	Bukan Makanan <i>Non Food</i>	
(1)	(2)	(3)	(4)
< 150 000	-	-	-
150 000 – 199 999	-	-	-
200 000 – 299 999	-	-	-
300 000 – 499 999	273 795	148 526	422 322
500 000 – 749 999	410 531	233 855	644 386
750 000 – 999 999	533 608	367 048	900 655
1 000 000 – 1 499 999	708 067	554 385	1 262 452
> 1 500 000	1 090 364	1 360 768	2 451 132
<b>Rata-Rata/Average</b>	<b>843 045</b>	<b>882 493</b>	<b>1 725 538</b>

Sumber/Source: BPS, Survei Sosial Ekonomi Nasional (Susenas) Maret 2019/BPS-Statistics Indonesia, National Socioeconomic Survey March 2019



**Tabel 10.5 Rata-rata Pengeluaran per Kapita Sebulan Menurut Golongan Pengeluaran dan Kelompok Makanan di Kabupaten Lamandau, 2019**

*Average Expenditure Per Capita Per Month by Expenditure Group and Food Group in Lamandau Regency, 2019*

Kelompok Makanan <i>Food Group</i>	Golongan Pengeluaran <i>Expenditure Group</i>				
	< 150 000	150 000	200 000	300 000	500 000
		199 999	299 999	499 999	749 999
(1)	(2)	(3)	(4)	(5)	(6)
Padi-padian/ <i>Cereals</i>	-	-	-	52830	76426
Umbi-umbian/ <i>Tubers</i>	-	-	-	-	4120
Ikan/udang/cumi/kerang/ <i>Fish /shrimp/commond squid/shells</i>	-	-	-	35752	52132
Daging/ <i>Meat</i>	-	-	-	31716	29892
Telur dan susu/ <i>Eggs and milk</i>	-	-	-	16575	25526
Sayur-sayuran/ <i>Vegetables</i>	-	-	-	38712	44865
Kacang-kacangan/ <i>Legumes</i>	-	-	-	4412	7881
Buah-buahan/ <i>Fruits</i>	-	-	-	5215	16932
Minyak dan lemak/ <i>Oil and fats</i>	-	-	-	6381	10717
Bahan minuman/ <i>Beverage stuffs</i>	-	-	-	8981	17745
Bumbu-bumbuan/ <i>Spices</i>	-	-	-	8682	10090
Konsumsi lainnya/ <i>Miscellaneous food items</i>	-	-	-	4695	9589
Makanan dan minuman jadi/ <i>Prepared food and beverages</i>	-	-	-	59843	73708
Rokok/ <i>Cigarettes</i>	-	-	-	-	30910
<b>Jumlah/Total</b>	-	-	-	<b>273 795</b>	<b>410 531</b>

Sumber/Source: BPS, Survei Sosial Ekonomi Nasional (Susenas) Maret 2019/BPS-Statistics Indonesia, National Socioeconomic Survey March 2019

## POPULATION EXPENDITURE

Lanjutan Tabel/Continued Table 10.5

Kelompok Makanan <i>Food Group</i>	Golongan Pengeluaran <i>Expenditure Group</i>			Rata-Rata <i>Average</i>
	750 000 - 999 999	1 000 000 - 1 499 999	> 1 500 000	
(1)	(2)	(3)	(4)	(5)
Padi-padian/ <i>Cereals</i>	85 583	90 442	101 730	94 125
Umbi-umbian/ <i>Tubers</i>	2 847	6 023	10 972	7 760
Ikan/udang/cumi/kerang/ <i>Fish /shrimp/commond squid/shells</i>	70 795	79 064	117 751	94 188
Daging/ <i>Meat</i>	42 570	41 656	85 162	61 199
Telur dan susu/ <i>Eggs and milk</i>	36 677	46 059	65 338	52 449
Sayur-sayuran/ <i>Vegetables</i>	47 062	58 212	87 442	69 404
Kacang-kacangan/ <i>Legumes</i>	11 719	14 202	20 187	16 246
Buah-buahan/ <i>Fruits</i>	17 276	34 575	64 722	45 089
Minyak dan lemak/ <i>Oil and fats</i>	11 808	15 737	22 430	17 990
Bahan minuman/ <i>Beverage stuffs</i>	20 390	24 013	33 472	27 506
Bumbu-bumbuan/ <i>Spices</i>	13 984	18 327	27 145	21 316
Konsumsi lainnya/ <i>Miscellaneous food items</i>	10 272	16 375	24 453	18 866
Makanan dan minuman jadi/ <i>Prepared food and beverages</i>	116 168	155 245	258 472	192 740
Rokok/ <i>Cigarettes</i>	46 458	108 137	171 090	124 166
<b>Jumlah/Total</b>	<b>533 608</b>	<b>708 067</b>	<b>1 090 364</b>	<b>843 045</b>

Sumber/Source: BPS, Survei Sosial Ekonomi Nasional (Susenas) Maret 2019/BPS-Statistics Indonesia, National Socioeconomic Survey March 2019



**Tabel 10.6 Rata-rata Pengeluaran per Kapita Sebulan Menurut Golongan Pengeluaran dan Kelompok Bukan Makanan di Kabupaten Lamandau, 2019**

*Average Expenditure Per Capita Per Month by Expenditure Group and Non Food Group in Lamandau Regency, 2019*

Kelompok Makanan <i>Food Group</i>	Golongan Pengeluaran <i>Expenditure Group</i>				
	< 150 000	150 000	200 000	300 000	500 000
		—	—	—	—
		199 999	299 999	499 999	749 999
(1)	(2)	(3)	(4)	(5)	(6)
Perumahan, bahan bakar, penerangan, air/ <i>Housing and household facility</i>	-	-	-	110 976	142 098
Aneka barang dan jasa/ <i>Goods and services</i>	-	-	-	17 159	42 016
Pakaian, alas kaki, dan tutup kepala/ <i>Clothing, footwear, and headgear</i>	-	-	-	5 311	8 009
Barang tahan lama/ <i>Durable goods</i>	-	-	-	1 146	10 971
Pajak, Pungutan dan premi asuransi/ <i>Taxes and insurances</i>	-	-	-	13 934	24 028
Keperluan pesta dan upacara/ <i>Parties and ceremonies</i>	-	-	-	-	6 732
<b>Jumlah/Total</b>	-	-	-	<b>148 526</b>	<b>233 855</b>

Sumber/Source: BPS, Survei Sosial Ekonomi Nasional (Susenas) Maret 2019/BPS-Statistics Indonesia, National Socioeconomic Survey March 2019

## POPULATION EXPENDITURE

Lanjutan Tabel/Continued Table 10.6

Kelompok Makanan <i>Food Group</i>	Golongan Pengeluaran <i>Expenditure Group</i>			Rata-Rata <i>Average</i>
	750 000 -	1 000 000 -	> 1 500 000	
	999 999	1 499 999		
(1)	(7)	(8)	(9)	(10)
Perumahan, bahan bakar, penerangan, air/ <i>Housing and household facility</i>	235 081	349 180	728 158	496 437
Aneka barang dan jasa/ <i>Goods and services</i>	72 569	111 462	228 866	156 259
Pakaian, alas kaki, dan tutup kepala/ <i>Clothing, footwear, and headgear</i>	15 060	26 009	52 166	35 530
Barang tahan lama/ <i>Durable goods</i>	24 333	41 750	231 133	125 126
Pajak, Pungutan dan premi asuransi/ <i>Taxes and insurances</i>	17 521	20 859	59 703	38 555
Keperluan pesta dan upacara/ <i>Parties and ceremonies</i>	2 485	5 125	60 741	30 586
<b>Jumlah/Total</b>	<b>367 048</b>	<b>554 385</b>	<b>1 360 768</b>	<b>882 493</b>

Sumber/Source: BPS, Survei Sosial Ekonomi Nasional (Susenas) Maret 2019/BPS-Statistics Indonesia, National Socioeconomic Survey March 2019





# BAB 11 Perdagangan

Chapter Trade

## JUMAH SARANA PERDAGANGAN MENURUT JENISNYA

*Number of Trading Facilities by Type*

Pasar  
Market 17

Toko  
Store 798

Kios  
Kiosk 735

Warung  
Shop 1177





**PENJELASAN TEKNIS**

**TECHNICAL NOTES**

1. **SIUP** atau Surat Izin Usaha Perdagangan adalah sebuah surat izin untuk dapat melakukan kegiatan usaha perdagangan yang diberikan kepada sebuah badan usaha.
  2. Menurut Peraturan Menteri Perdagangan Republik Indonesia Nomor 36/M-DAG/PER/9/2007 Tentang Penerbitan Surat Izin Usaha Perdagangan (Permendag 36/2007), SIUP adalah Surat Ijin untuk dapat melaksanakan kegiatan usaha perdagangan.
  3. Data SIUP diperoleh dari Dinas Penanaman Modal dan Pelayanan Terpadu Satu Pintu Kabupaten Lamandau.
  4. SIUP terbagi menjadi beberapa jenis berdasarkan modal atau kekayaan yang dimiliki oleh pemilik usaha.
  5. **SIUP mikro** adalah SIUP yang diberikan kepada pemilik badan usaha yang memiliki modal atau kekayaan dengan neto lebih dari Rp50 juta dan maksimal Rp500 juta.
  6. **SIUP kecil** adalah SIUP yang diberikan pada pemilik badan usaha dengan kekayaan modalnya
1. **SIUP** or Trading Business Permit is a permit for trading business activities granted to a business entity.
  2. According to the Regulation of the Minister of Trade of the Republic of Indonesia Number 36/M-DAG/PER/9/2007 Regarding the Issuance of Trade Business Permits (Permendag 36/2007), SIUP is a Permit to be used for trading business activities.
  3. SIUP data were obtained from the One-Stop Integrated Investment and Services Office of Lamandau Regency.
  4. SIUP is divided into several types based on capital or wealth owned by the business owner.
  5. **Micro SIUP** is SIUP given to the owner of a corporation that has capital or wealth with more than Rp50 million and a maximum of Rp500 million.
  6. **Small SIUP** is SIUP given to business entity owners with capital assets ranging from Rp50 million to a maximum of Rp500 million.

## TRADE

mulai dari Rp50 juta hingga maksimal Rp500 juta.

7. **SIUP menengah** adalah jenis SIUP yang diberikan kepada pemilik usaha dengan kekayaan modal antara Rp500 juta hingga maksimal Rp10 miliar.
7. **Medium SIUP** is a type of SIUP given to business owners with a capital of between Rp500 million and a maximum of Rp10 billion.
8. **SIUP besar** adalah jenis SIUP yang diberikan kepada pemilik usaha dengan kekayaan modalnya mencapai lebih dari Rp10 miliar.
8. **Large SIUP** is a type of SIUP given to business owners with capital assets of more than Rp10 billion.

**ULASAN**

Jumlah sarana perdagangan selalu mengalami peningkatan dari tahun 2015 hingga tahun 2019. Pada tahun 2019 terdapat sebanyak 2.727 sarana perdagangan, meningkat sebesar 9,91% dibanding tahun 2018. Sarana perdangan di Kabupaten Lamandau didominasi oleh warung dengan proporsi sebesar 43,16% (1.177). Pasar tradisional sudah tersedia pada seluruh kecamatan di Kabupaten Lamandau. Jumlah pasar tradisional terbanyak terdapat di Kecamatan Bulik yaitu sebanyak 8 pasar tradisional.

**DESCRIPTION**

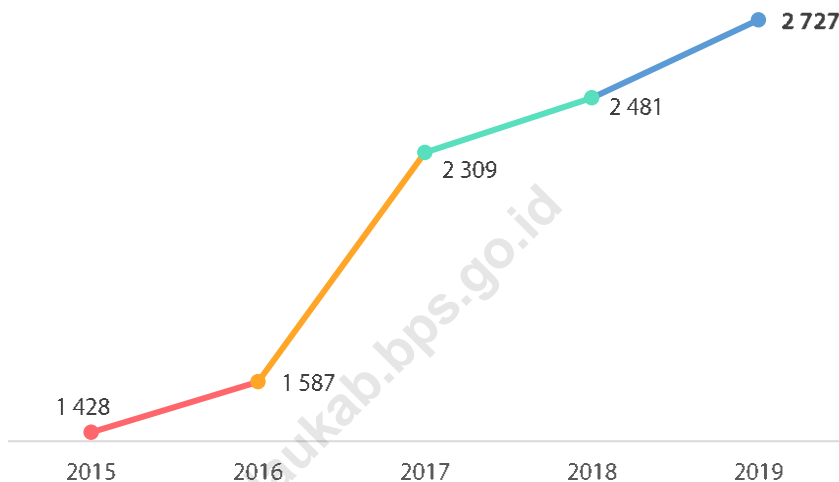
*The number of trading facilities always increased from 2015 to 2019. In 2019 there were 2,727 trading facilities, an increase of 9.91% compared to 2018. Trade facilities in Lamandau Regency were dominated by stalls with a proportion of 43.16% (1,177). Traditional markets are available in all subdistricts in Lamandau Regency. The highest number of traditional markets is in Bulik Subdistrict, which is 8 traditional markets.*



**Gambar**  
*Figures*

**11.1 Jumlah Sarana Perdagangan di Kabupaten Lamandau, 2015-2019**

*Number of Trading Facilities in Lamandau Regency, 2015–2019,*



Sumber/Source: Dinas Koperasi, Usaha Kecil dan Menengah, Perdagangan dan Perindustrian Kabupaten Lamandau/Cooperatives, Small and Medium Enterprises, Trade and Industry Office of Lamandau Regency





**Tabel 11.1 Jumlah Sarana Perdagangan Menurut Jenisnya di Kabupaten Lamandau, 2015–2019**  
*Number of Trading Facilities by Type of Facility in Lamandau Regency, 2015–2019*

<b>Sarana Perdagangan</b> <i>Trading Facilities</i>	<b>2015</b>	<b>2016</b>	<b>2017</b>	<b>2018</b>	<b>2019</b>
(1)	(2)	(3)	(4)	(5)	(6)
Pasar <i>Market</i>	13	13	17	17	17
Toko <i>Store</i>	576	640	711	726	798
Kios <i>Kiosk</i>	59	59	608	668	735
Warung	780	875	973	1 070	1 177
<b>Jumlah/Total</b>	<b>1 428</b>	<b>1 587</b>	<b>2 309</b>	<b>2 481</b>	<b>2 727</b>

Sumber/Source: Dinas Koperasi, Usaha Kecil dan Menengah, Perdagangan dan Perindustrian Kabupaten Lamandau/Cooperatives, Small and Medium Enterprises, Trade and Industry Office of Lamandau Regency

## TRADE

**Tabel 11.2 Jumlah Pasar Tradisional Menurut Kecamatan di Kabupaten Lamandau, 2019**  
*Table Number of Traditional Market by Subdistrict in Lamandau Regency, 2019*

<b>Kecamatan</b> <i>Subdistrict</i>		<b>Pasar Tradisional</b> <i>Traditional Market</i>
(1)		(2)
1	Bulik	8
2	Sematu Jaya	1
3	Menthobi Raya	1
4	Bulik Timur	2
5	Lamandau	1
6	Belantikan Raya	2
7	Delang	1
8	Batangkawa	1
<b>Kabupaten Lamandau</b>		<b>17</b>

Sumber/Source: Dinas Koperasi, Usaha Kecil dan Menengah, Perdagangan dan Perindustrian Kabupaten Lamandau/Cooperatives, Small and Medium Enterprises, Trade and Industry Office of Lamandau Regency

**Tabel 11.3 Jumlah Pedagang Menurut Kecamatan di Kabupaten Lamandau, 2019**  
*Table Number of Merchants by Subdistrict in Lamandau Regency, 2019*

	<b>Kecamatan</b> <i>Subdistrict</i>	<b>Pedagang Besar</b> <i>Wholesaler</i>	<b>Pedagang Menengah</b> <i>Medium Trader</i>	<b>Pedagang Kecil</b> <i>Small Trader</i>
	(1)	(2)	(3)	(4)
1	Bulik	242	230	205
2	Sematu Jaya	100	122	170
3	Menthobi Raya	94	60	150
4	Bulik Timur	55	58	75
5	Lamandau	45	40	80
6	Belantikan Raya	34	20	65
7	Delang	45	55	108
8	Batangkawa	40	40	70
	<b>Kabupaten Lamandau</b>	<b>655</b>	<b>625</b>	<b>923</b>

Sumber/Source: Dinas Koperasi, Usaha Kecil dan Menengah, Perdagangan dan Perindustrian Kabupaten Lamandau/Cooperatives, Small and Medium Enterprises, Trade and Industry Office of Lamandau Regency



# BAB 12

## Chapter

### Sistem Neraca Regional System of Regional Accounts

#### Pertumbuhan Ekonomi (%)



PDRB 2018

adhb

5,00

Triliun Rupiah

Perkapita  
62,19  
Juta Rupiah

3,50

Triliun Rupiah

Perkapita  
43,55  
Juta Rupiah

adhk

#### Tiga Besar Pertumbuhan Ekonomi



#### Tiga Besar Distribusi PDRB



28,64%

1. Pertanian, Kehutanan dan Perikanan



14,75%

2. Pertambangan dan Penggalian



12,75%

3. Industri Pengolahan



## PENJELASAN TEKNIS

## TECHNICAL NOTES

1. **Penghitungan statistik neraca nasional** mengikuti buku petunjuk yang diterbitkan oleh Perserikatan Bangsa Bangsa (PBB) dikenal sebagai Sistem Neraca Nasional (SNN). SNN adalah rekomendasi internasional tentang bagaimana menyusun ukuran aktivitas ekonomi yang sesuai dengan standar neraca baku yang didasarkan pada prinsip-prinsip ekonomi. Rekomendasi yang dimaksud dinyatakan dalam sekumpulan konsep, definisi, klasifikasi, dan aturan neraca yang disepakati secara internasional dalam mengukur indikator tertentu seperti Produk Domestik Bruto (PDB). Salah satu bentuk adaptasi pencatatan statistik nasional adalah melakukan perubahan tahun dasar PDB Indonesia dari tahun 2000 ke 2010. Perubahan tahun dasar PDB dilakukan seiring dengan mengadopsi rekomendasi PBB yang tertuang dalam Sistem Neraca Nasional 2008 (SNA 2008).

2. **Produk Domestik Bruto** pada tingkat nasional serta Produk Domestik Regional Bruto (PDRB) pada tingkat regional (provinsi) menggambarkan kemampuan suatu wilayah untuk menciptakan nilai tambah pada suatu waktu tertentu. Untuk menyusun PDB

1. *The method used to estimate national accounts statistics is based on the standard guidelines formed by United Nation known as System of National Accounts (SNA). SNA is the internationally agreed standard set of recommendations on how to compile measures of economic activity in accordance with strict accounting conventions based on economic principles. The recommendations are expressed in term of a set of concepts, definitions, classifications and accounting rules that comprise the internationally agreed standard for measuring indicators such as Gross Domestic Product (GDP). One of the improvement in the national statistical system is to rebase GDP form base year 2000 to 2010 in order to capture current economic condition. It is in line with the United Nations (UN) recommendation on 2008 SNA.*

2. *The basic measure of the value added arising from economic activity is known as Gross Domestic Product at the national level and Gross Regional Domestic Product (GRDP) at the regional level (provinces/regencies/municipalities). To compile these statistics, two*

maupun PDRB digunakan 2 pendekatan, yaitu lapangan usaha dan pengeluaran. Keduanya menyajikan komposisi data nilai tambah dirinci menurut sumber kegiatan ekonomi (lapangan usaha) dan menurut komponen penggunaannya. PDB maupun PDRB dari sisi lapangan usaha merupakan penjumlahan seluruh komponen nilai tambah bruto yang mampu diciptakan oleh sektor-sektor ekonomi atas berbagai aktivitas produksinya. Sedangkan dari sisi pengeluaran menjelaskan tentang penggunaan dari nilai tambah tersebut.

3. **PDB menurut lapangan usaha** mengalami perubahan klasifikasi dari 9 lapangan usaha menjadi 17 lapangan usaha. PDB menurut lapangan usaha dirinci menurut total nilai tambah dari seluruh sektor ekonomi yang mencakup lapangan usaha Pertanian, Kehutanan, dan Perikanan; Pertambangan dan Penggalian; Industri Pengolahan; Pengadaan Listrik dan Gas; Pengadaan Air, Pengelolaan Sampah, Limbah dan Daur Ulang; Konstruksi; Perdagangan Besar dan Eceran, Reparasi Mobil dan Sepeda Motor; Transportasi dan Pergudangan; Penyediaan Akomodasi dan Makan Minum; Informasi dan Komunikasi; Jasa Keuangan dan Asuransi; Real

*approaches have been used, i.e. "production approach" and "expenditure approach". The first approach is to measure value added produced by various kinds of economic activities, while the second approach is to measure final uses of the country's output. In other words, GDP/GRDP is the sum of total value added produced by all economic industries (activities) and the way of using it.*

3. **GDP by industry classification** changes from 9 sectors to 17 industries. GDP by industry is classified by types of economic activities such as Agriculture, Forestry and Fishing; Mining and Quarrying; Manufacturing; Electricity and Gas; Water supply, Sewerage, Waste Management and Remediation Activities; Construction; Wholesale and Retail Trade; Repair of Motor Vehicles and Motorcycles; Transportation and Storage; Accommodation and Food Service Activities; Information and Communication; Financial and Insurance Activities; Real Estate Activities; Business Activities; Public Administration; Defence and Compulsory Social Security; Education; Human Health and Social Work Activities; and Other Services Activities.



Estat; Jasa Perusahaan; Administrasi Pemerintahan, Pertahanan dan Jaminan Sosial Wajib; Jasa Pendidikan; Jasa Kesehatan dan Kegiatan Sosial; dan Jasa lainnya.

4. **PDB menurut pengeluaran** mengalami perubahan klasifikasi dimana pengeluaran konsumsi Lembaga Non Profit yang Melayani Rumah Tangga (LNPR) yang sebelumnya termasuk bagian dari pengeluaran konsumsi rumah tangga menjadi komponen terpisah. Sehingga klasifikasi PDB menurut pengeluaran dirinci menjadi 7 komponen yaitu komponen pengeluaran konsumsi rumah tangga, pengeluaran konsumsi LNPR, pengeluaran konsumsi pemerintah, pembentukan modal tetap bruto, perubahan inventori, ekspor barang dan jasa, dan impor barang dan jasa.

5. **Pengeluaran konsumsi rumah tangga** mencakup berbagai pengeluaran konsumsi akhir rumah tangga atas barang dan jasa untuk memenuhi kebutuhan individu ataupun kelompok secara langsung. Pengeluaran rumah tangga di sini mencakup makanan dan minuman selain restoran; pakaian, alas kaki dan jasa perawatannya; perumahan dan perlengkapan rumah tangga; kesehatan dan pendidikan;

4. **GDP by expenditure classification** changes where consumption expenditure Non-profit Institutions Serving Households (NPISH) previously included as part of household consumption expenditure is taken out into separate component. So that, GDP by type of expenditures is classified into: household consumption expenditure, NPISH consumption expenditure, government consumption expenditure, gross fixed capital formation, changes in inventories, exports of goods and services, and imports of goods and services.

5. **Household consumption expenditures** consist of expenditures incurred by households, which are used for both individual or collective needs. Household consumptions are classified into food and beverages other than restaurants; clothing, footwear, and related maintenance services; housing and household equipment; health and education; transport and communication; restaurants and hotels; and others.

transportasi dan komunikasi;  
restoran dan hotel serta lainnya.

6. **Pengeluaran Konsumsi Pemerintah** terdiri dari Pengeluaran Konsumsi Individu dan Pengeluaran Konsumsi Kolektif. Barang dan jasa individu merupakan barang dan jasa privat, dimana ciri-ciri barang privat adalah a) *Scarcity*, yaitu ada kelangkaan/keterbatasan dalam jumlah; b) *Excludable consumption*, yaitu konsumsi suatu barang dapat dibatasi hanya pada mereka yang memenuhi persyaratan tertentu (biasanya harga); c) *Rivalrous competition*, yaitu konsumsi oleh satu konsumen akan mengurangi atau menghilangkan kesempatan pihak lain untuk melakukan hal serupa. Contoh barang dan jasa yang dihasilkan pemerintah dan tergolong sebagai barang dan jasa individu adalah jasa pelayanan kesehatan pemerintah di rumah sakit/puskesmas dan jasa pendidikan di sekolah/universitas negeri. Sedangkan barang dan jasa kolektif ekuivalen dengan barang publik yang memiliki ciri a) Non rivalry, yaitu penggunaan satu konsumen terhadap suatu barang tidak mengurangi kesempatan konsumen lain untuk juga mengkonsumsi barang tersebut; b) Non excludable, yaitu apabila suatu barang publik tersedia, maka tidak

6. **Government consumption expenditure** consists of Individual Consumption Expenditure and Collective Consumption Expenditure. Individual goods and services are private goods and services, which the characteristics of private goods is a) *Scarcity*, that there is a scarcity/limited in number; b) *Excludable consumption*, the consumption of goods can be limited only to those who meet certain requirements (usually the price); c) *Rivalrous competition*, ie consumption by the consumer will reduce or eliminate the chance of another party to do so. Examples of goods and services produced by government and classified as goods and services of individuals is the government health services in hospitals/health centers and education services in schools/universities. Collective goods and services equivalent to public goods characterized by a) *Non-rivalry*, namely the use of a consumer for an item does not reduce the chance of another consumer to also consume goods; b) *Non-excludable*, i.e. when a public good available, then nothing can hinder anyone to benefit from the goods or in other words everyone has access to the goods. Examples of goods and services produced by government and classified as collective goods and

ada yang dapat menghalangi siapapun untuk memperoleh manfaat dari barang tersebut atau dengan kata lain setiap orang memiliki akses ke barang tersebut. Contoh barang dan jasa yang dihasilkan pemerintah dan tergolong sebagai barang dan jasa kolektif adalah jasa pertahanan yang dilakukan TNI dan keamanan yang dilakukan kepolisian.

*services is carried military defense services and the police's security.*

7. **Pembentukan Modal Tetap Bruto (PMTB)** mencakup pengadaan, pembuatan, dan pembelian barang modal. Barang modal dimaksud adalah barang-barang yang digunakan untuk proses produksi, tahan lama atau yang mempunyai umur pemakaian lebih dari satu tahun seperti bangunan, mesin-mesin dan alat angkutan. Termasuk pula di sini perbaikan besar (berat) yang sifatnya memperpanjang umur atau mengubah bentuk atau kapasitas barang modal tersebut. Pengeluaran barang modal untuk keperluan militer juga dicakup sebagai PMTB. Klasifikasi komponen PMTB dibagi menjadi 6 sub komponen yaitu Konstruksi; Mesin dan Peralatan; Kendaraan; Peralatan Lainnya; *Cultivated Biological Resources* (CBR) dan Produk Kekayaan Intelektual.

7. **Gross Fixed Capital Formation (GFCF)** *includes procurement, manufacture, and the purchase of capital goods. Capital goods are goods which are used for the production process, durable or have a service life of more than one year such as buildings, machinery, and transportation equipment. Including here: huge improvement that are to extend the life or changing the shape or the capacity of the capital goods. Capital expenditures for military purposes are also covered as GFCF. GFCF component are classified into six sub-components: Construction; Machinery and Equipment; vehicle; Other equipment; Cultivated Biological Resources (CBR) and Intellectual Property Product.*

8. **Ekspor barang dan jasa** merupakan transaksi perdagangan

8. **Exports of goods and services** *consist of transactions of goods and services*

barang dan jasa dari penduduk (residen) ke bukan penduduk (nonresiden). Impor barang dan jasa adalah transaksi perdagangan dari bukan penduduk ke penduduk. Ekspor atau impor barang terjadi pada saat terjadi perubahan hak kepemilikan barang antara penduduk dengan bukan penduduk (dengan atau tanpa perpindahan fisik barang tersebut). Pada PDB dengan tahun dasar 2010, ekspor dan impor barang dirinci menjadi nonmigas dan migas.

*from residents to non-residents. Imports of goods and services consist of transaction of goods and services from non-residents to residents. Exports and imports of goods occur when there are changes in ownership of goods between residents and non-residents (with or without physical movements of goods across frontiers). On the GDP at 2010 basic year, exports and imports of goods specified into non oil and gas and oil and gas.*

9. **Produk Domestik Bruto** maupun agregat turunannya disajikan dalam 2 (dua) versi penilaian, yaitu atas dasar "harga berlaku" dan atas dasar "harga konstan". Disebut sebagai harga berlaku karena seluruh agregat dinilai dengan menggunakan harga pada tahun berjalan, sedangkan harga konstan penilaiannya didasarkan kepada harga satu tahun dasar tertentu, dalam publikasi ini digunakan harga tahun 2010.

9. **GDP and its aggregations** are presented in two forms: at current market prices and at constant base year market prices. In presenting current market prices, all aggregates are valued at current market prices, while base year constant market prices are shown by valuing all aggregates at fixed base year prices. Year of 2010 is used as the base year in this publication.

10. **Laju pertumbuhan Produk Domestik Bruto** diperoleh dari perhitungan PDB atas dasar harga konstan. Diperoleh dengan cara mengurangi nilai PDB pada tahun ke-n terhadap nilai pada tahun ke-n-1 (tahun sebelumnya), dibagi dengan nilai pada tahun ke-n-1, dikalikan dengan 100 persen. Laju

10. **Growth rate of Gross Domestic Product** is derived from GDP at constant market prices. It is obtained by subtracting the value of GDP year n with the value of GDP year n-1, divided by the value of GDP year n-1 then multiplied by 100 percent. The growth rate of GDP explains the income growth during the given period.

## SISTEM NERACA REGIONAL

pertumbuhan menunjukkan  
perkembangan agregat  
pendapatan dari satu waktu  
tertentu terhadap waktu  
sebelumnya.

<https://lamandaukab.bps.go.id>



**ULASAN**

Berdasarkan harga konstan 2010, nilai PDRB Kabupaten Lamandau pada tahun 2019 meningkat. Peningkatan tersebut dipengaruhi oleh meningkatnya produksi di seluruh lapangan usaha yang sudah bebas dari pengaruh inflasi. Nilai PDRB Kabupaten Lamandau atas dasar harga konstan 2010, mencapai 3,75 triliun rupiah. Angka tersebut naik dari 3,51 triliun rupiah pada tahun 2018. Hal tersebut menunjukkan bahwa selama tahun 2019 terjadi pertumbuhan ekonomi sebesar 6,88%, sedikit lebih cepat jika dibandingkan dengan pertumbuhan ekonomi tahun sebelumnya yang mencapai 6,86%.

Salah satu penyebab percepatan pertumbuhan ekonomi selama 2019 adalah cepatnya pertumbuhan kategori Konstruksi sebagai penopang terbesar keempat perekonomian Kabupaten Lamandau.

Pertumbuhan ekonomi tertinggi dicapai oleh lapangan usaha Transportasi dan Pergudangan, yaitu sebesar 9,48%. Kemudian, diikuti oleh pertumbuhan ekonomi Pengadaan Listrik dan Gas, yaitu sebesar 9,42%. Salah satu penyebabnya adalah pengaliran listrik ke 13 desa di wilayah Kabupaten Lamandau pada tahun 2019. Dari 17 lapangan usaha ekonomi yang ada, seluruhnya mengalami pertumbuhan positif sebesar lima hingga delapan%

**DESCRIPTION**

*Based on 2010 constant market prices, the value of GRDP Lamandau Regency in 2019 increased. The increase was influenced by the increased production in the entire field of business that is free from the effects of inflation. Lamandau Regency value of GRDP at constant prices 2010, reached 3.75 trillion rupiahs. The number increased from 3.51 trillion rupiahs in 2018. It shows that during 2019 occurred economic growth of 6.88%, slightly faster than the last economic growth which reached 6.86%.*

*One of the causes of accelerating economic growth during 2018 is the rapid growth of the Construction category as the fourth largest pillar of the economy of the Lamandau Regency.*

*The highest economic growth was achieved by the Transportation and Storage category of 9.48%. Then, it followed by Electricity and Gas, which growth is 9.42%. One reason is the flow of electricity to 13 villages in the region of Lamandau Regency in 2019. Based on the 17 existing economic business fields, all of them have experienced positive growth about five to eight% except Financial and Insurance which experienced positive growth but were lower, less than five%.*

## SYSTEM OF REGIONAL ACCOUNTS

kecuali Jasa Keuangan dan Asuransi yang mengalami pertumbuhan positif namun lebih rendah, yaitu kurang dari lima%.

Lapangan usaha yang mengalami pertumbuhan positif sebesar lima hingga delapan% tersebut antara lain: lapangan usaha Perdagangan Besar dan Eceran; Reparasi Mobil dan Sepeda Motor sebesar 8,99%; lapangan usaha Pertambangan dan Penggalian 8,61%; lapangan usaha Jasa Lainnya 8,2%; lapangan usaha Penyedia Akomodasi dan Makan Minum sebesar 8%; lapangan usaha Pengadaan Air, Pengelolaan Sampah, Limbah dan Daur Ulang sebesar 7,63%; lapangan usaha Jasa Perusahaan sebesar 7,59%; lapangan usaha Jasa Kesehatan dan Kegiatan Sosial sebesar 7,42%; lapangan usaha Real Estate sebesar 7,23%; lapangan usaha Industri Pengolahan sebesar 6,85%; lapangan usaha Jasa Pendidikan sebesar 6,61%; lapangan usaha Administrasi Pemerintahan, Pertahanan dan Jaminan Sosial Wajib sebesar 6,57%; lapangan usaha Informasi dan Komunikasi sebesar 6,47%; lapangan usaha Konstruksi sebesar 5,97%; dan lapangan usaha Pertanian, Kehutanan dan Perikanan sebesar 5,67%. Sedangkan lapangan usaha Jasa Keuangan dan Asuransi hanya tumbuh sebesar 3,34%.

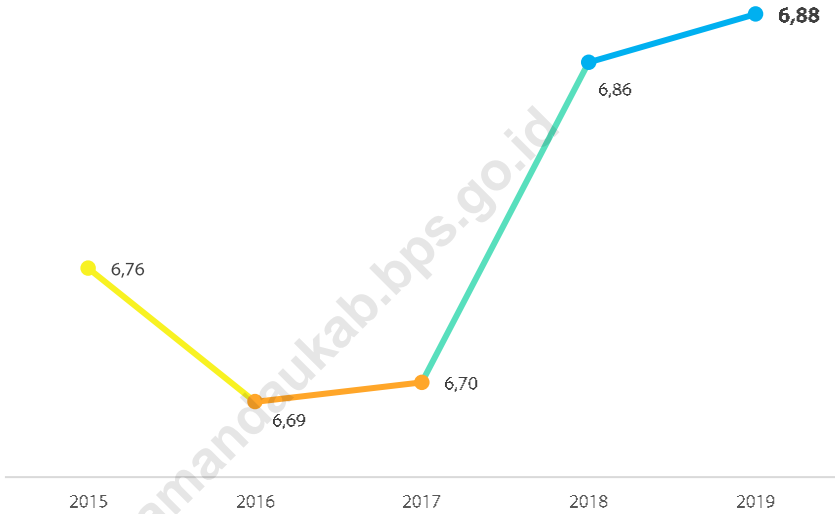
*The categories that positively grow of five to eight% include: Wholesale and Retail Trade; Repair of Motor Vehicles and Motorcycles of 8.99%; Mining and Quarrying of 8.61%; Other Services Activities of 8.2%; Accommodation and Food Service Activities of 8%; Water Supply, Sewerage, Waste Management and Remediation Activities of 7.63%; Business Activities of 7.59%; Human Health and Social Work Activities of 7.42%; Real Estate Activities of 7.23%; Manufacturing of 6.85%; Education of 6.61%; Public Administration and Defence Compulsory Social Security of 6.57%; Information and Communication of 6.47%; Construction of 5.97% and the Agriculture, Forestry and Fishing of 5.67%. Beside that, Financial and Insurance only grew by 3.34%.*



**Gambar**  
*Figures*

**12.1 Laju Pertumbuhan Produk Domestik Regional Bruto Atas Dasar Harga Konstan 2010 Menurut Lapangan Usaha (persen), 2015-2019**

*Growth Rate of Gross Regional Domestic Product at 2010 Constant Market Prices by Industry (percent), 2015-2019*



Sumber/Source: BPS/BPS-Statistics Indonesia



**Tabel 12.1 Produk Domestik Regional Bruto Atas Dasar Harga Berlaku Menurut Lapangan Usaha (juta rupiah), 2015-2019**  
*Gross Regional Domestic Product at Current Market Prices by Industry (million rupiahs), 2015-2019*

<b>Lapangan Usaha</b>		<b>2015</b>
<i>Industry</i>		
	(1)	(2)
A	Pertanian Kehutanan dan Perikanan/ <i>Agriculture Forestry and Fishing</i>	1 130 419,74
B	Pertambangan dan Penggalian/ <i>Mining and Quarrying</i>	572 209,76
C	Industri Pengolahan/ <i>Manufacturing</i>	456 277,39
D	Pengadaan Listrik dan Gas/ <i>Electric Municipality and Gas</i>	530,57
E	Pengadaan Air Pengelolaan Sampah Limbah dan Daur Ulang/ <i>Water supply Sewerage Waste Management and Remediation Activities</i>	1 004,56
F	Konstruksi/ <i>Construction</i>	439 218,47
G	Perdagangan Besar dan Eceran; Reparasi Mobil dan Sepeda Motor / <i>Wholesale and Retail Trade; Repair of Motor Vehicles and Motorcycles</i>	299 477,69
H	Transportasi dan Pergudangan/ <i>Transportation and Storage</i>	92 433,24
I	Penyediaan Akomodasi dan Makan Minum/ <i>Accommodation and Food Service Activities</i>	28 483,97
J	Informasi dan Komunikasi/ <i>Information and Communication</i>	42 851,25
K	Jasa Keuangan dan Asuransi/ <i>Financial and Insurance Activities</i>	45 689,86
L	Real Estat/ <i>Real Estate Activities</i>	41 677,50
M, N	Jasa Perusahaan/ <i>Business Activities</i>	1 956,31
O	Administrasi Pemerintahan Pertahanan dan Jaminan Sosial Wajib/ <i>Public Administration and Defence; Compulsory Social Security</i>	203 461,17
P	Jasa Pendidikan/ <i>Education</i>	209 966,98
Q	Jasa Kesehatan dan Kegiatan Sosial/ <i>Human Health and Social Work Activities</i>	73 045,60
R, S, T, U	Jasa lainnya/ <i>Other Services Activities</i>	22 631,72
<b>Produk Domestik Regional Bruto</b>		<b>3 661 335,80</b>
<i>Gross Regional Domestic Bruto</i>		

## SYSTEM OF REGIONAL ACCOUNTS

Lanjutan Tabel/Continued Table 12.1

Lapangan Usaha Industry		2016
(1)		(3)
A	Pertanian, Kehutanan, dan Perikanan/Agriculture, Forestry, and Fishing	1 263 040,22
B	Pertambangan dan Penggalian/Mining and Quarrying	573 559,17
C	Industri Pengolahan/Manufacturing	530 673,07
D	Pengadaan Listrik dan Gas/Electric Municipality and Gas	614,96
E	Pengadaan Air, Pengelolaan Sampah, Limbah, dan Daur Ulang/Water supply, Sewerage, Waste Management and Remediation Activities	1 150,61
F	Konstruksi/Construction	505 858,25
G	Perdagangan Besar dan Eceran; Reparasi Mobil dan Sepeda Motor /Wholesale and Retail Trade; Repair of Motor Vehicles and Motorcycles	343 214,48
H	Transportasi dan Pergudangan/Transportation and Storage	102 187,37
I	Penyediaan Akomodasi dan Makan Minum/Accommodation and Food Service Activities	31 267,33
J	Informasi dan Komunikasi/Information and Communication	48 139,90
K	Jasa Keuangan dan Asuransi/Financial and Insurance Activities	49 169,75
L	Real Estat/Real Estate Activities	45 905,69
M, N	Jasa Perusahaan/Business Activities	2 251,96
O	Administrasi Pemerintahan, Pertahanan dan Jaminan Sosial Wajib/Public Administration and Defence; Compulsory Social Security	221 064,59
P	Jasa Pendidikan/Education	244 934,57
Q	Jasa Kesehatan dan Kegiatan Sosial/Human Health and Social Work Activities	84 096,43
R, S, T, U	Jasa lainnya/Other Services Activities	25 587,71
<b>Produk Domestik Regional Bruto</b>		<b>4 072 716,06</b>
Gross Regional Domestic Bruto		



Lanjutan Tabel/*Continued Table* 12.1

<b>Lapangan Usaha</b>		<b>2017</b>
<i>Industry</i>		
	<b>(1)</b>	<b>(4)</b>
A	Pertanian, Kehutanan, dan Perikanan/ <i>Agriculture, Forestry, and Fishing</i>	1 379 537,98
B	Pertambangan dan Penggalian/ <i>Mining and Quarrying</i>	631 611,75
C	Industri Pengolahan/ <i>Manufacturing</i>	626 916,66
D	Pengadaan Listrik dan Gas/ <i>Electric Municipality and Gas</i>	749,56
E	Pengadaan Air, Pengelolaan Sampah, Limbah, dan Daur Ulang/ <i>Water supply, Sewerage, Waste Management and Remediation Activities</i>	1 258,28
F	Konstruksi/ <i>Construction</i>	575 093,55
G	Perdagangan Besar dan Eceran; Reparasi Mobil dan Sepeda Motor / <i>Wholesale and Retail Trade; Repair of Motor Vehicles and Motorcycles</i>	381 999,12
H	Transportasi dan Pergudangan/ <i>Transportation and Storage</i>	114 432,79
I	Penyediaan Akomodasi dan Makan Minum/ <i>Accommodation and Food Service Activities</i>	34 405,38
J	Informasi dan Komunikasi/ <i>Information and Communication</i>	53 213,91
K	Jasa Keuangan dan Asuransi/ <i>Financial and Insurance Activities</i>	53 472,63
L	Real Estat/ <i>Real Estate Activities</i>	50 003,12
M, N	Jasa Perusahaan/ <i>Business Activities</i>	2 558,14
O	Administrasi Pemerintahan, Pertahanan dan Jaminan Sosial Wajib/ <i>Public Administration and Defence; Compulsory Social Security</i>	241 834,16
P	Jasa Pendidikan/ <i>Education</i>	254 841,89
Q	Jasa Kesehatan dan Kegiatan Sosial/ <i>Human Health and Social Work Activities</i>	94 313,75
R, S, T, U	Jasa lainnya/ <i>Other Services Activities</i>	28 103,88
<b>Produk Domestik Regional Bruto</b>		<b>4 524 346,54</b>
<i>Gross Regional Domestic Bruto</i>		

## SYSTEM OF REGIONAL ACCOUNTS

Lanjutan Tabel/*Continued Table* 12.1

Lapangan Usaha <i>Industry</i>		2018*
(1)		(5)
A	Pertanian, Kehutanan, dan Perikanan/ <i>Agriculture, Forestry, and Fishing</i>	1 481 647,39
B	Pertambangan dan Penggalian/ <i>Mining and Quarrying</i>	721 552,65
C	Industri Pengolahan/ <i>Manufacturing</i>	665 226,92
D	Pengadaan Listrik dan Gas/ <i>Electric Municipality and Gas</i>	896,32
E	Pengadaan Air, Pengelolaan Sampah, Limbah, dan Daur Ulang/ <i>Water supply, Sewerage, Waste Management and Remediation Activities</i>	1 410,40
F	Konstruksi/ <i>Construction</i>	627 901,03
G	Perdagangan Besar dan Eceran; Reparasi Mobil dan Sepeda Motor / <i>Wholesale and Retail Trade; Repair of Motor Vehicles and Motorcycles</i>	447 495,91
H	Transportasi dan Pergudangan/ <i>Transportation and Storage</i>	133 218,21
I	Penyediaan Akomodasi dan Makan Minum/ <i>Accommodation and Food Service Activities</i>	38 067,33
J	Informasi dan Komunikasi/ <i>Information and Communication</i>	59 046,69
K	Jasa Keuangan dan Asuransi/ <i>Financial and Insurance Activities</i>	57 166,00
L	Real Estat/ <i>Real Estate Activities</i>	57 650,17
M, N	Jasa Perusahaan/ <i>Business Activities</i>	2 900,82
O	Administrasi Pemerintahan, Pertahanan dan Jaminan Sosial Wajib/ <i>Public Administration and Defence; Compulsory Social Security</i>	274 932,01
P	Jasa Pendidikan/ <i>Education</i>	296 691,49
Q	Jasa Kesehatan dan Kegiatan Sosial/ <i>Human Health and Social Work Activities</i>	108 512,59
R, S, T, U	Jasa lainnya/ <i>Other Services Activities</i>	31 607,58
<b>Produk Domestik Regional Bruto</b> <i>Gross Regional Domestic Bruto</i>		<b>5 005 923,52</b>

Lanjutan Tabel/*Continued Table* 12.1

<b>Lapangan Usaha</b> <i>Industry</i>		<b>2019<sup>xx</sup></b>
<b>(1)</b>		<b>(6)</b>
A	Pertanian Kehutanan dan Perikanan/ <i>Agriculture Forestry and Fishing</i>	1 572 035,13
B	Pertambangan dan Penggalian/ <i>Mining and Quarrying</i>	809 490,31
C	Industri Pengolahan/ <i>Manufacturing</i>	699 741,34
D	Pengadaan Listrik dan Gas/ <i>Electric Municipality and Gas</i>	1 037,53
E	Pengadaan Air Pengelolaan Sampah Limbah dan Daur Ulang/ <i>Water supply Sewerage Waste Management and Remediation Activities</i>	1 584,03
F	Konstruksi/ <i>Construction</i>	689 921,51
G	Perdagangan Besar dan Eceran; Reparasi Mobil dan Sepeda Motor / <i>Wholesale and Retail Trade; Repair of Motor Vehicles and Motorcycles</i>	514 004,54
H	Transportasi dan Pergudangan/ <i>Transportation and Storage</i>	153 815,49
I	Penyediaan Akomodasi dan Makan Minum/ <i>Accommodation and Food Service Activities</i>	42 651,72
J	Informasi dan Komunikasi/ <i>Information and Communication</i>	65 432,49
K	Jasa Keuangan dan Asuransi/ <i>Financial and Insurance Activities</i>	61 475,89
L	Real Estat/ <i>Real Estate Activities</i>	65 200,17
M, N	Jasa Perusahaan/ <i>Business Activities</i>	3 302,31
O	Administrasi Pemerintahan Pertahanan dan Jaminan Sosial Wajib/ <i>Public Administration and Defence; Compulsory Social Security</i>	308 079,81
P	Jasa Pendidikan/ <i>Education</i>	341 515,35
Q	Jasa Kesehatan dan Kegiatan Sosial/ <i>Human Health and Social Work Activities</i>	124 017,90
R, S, T, U	Jasa lainnya/ <i>Other Services Activities</i>	35 437,21
<b>Produk Domestik Regional Bruto</b> <i>Gross Regional Domestic Bruto</i>		<b>5 488 742,71</b>

Sumber/*Source*: BPS/BPS-Statistics Indonesia

## SYSTEM OF REGIONAL ACCOUNTS

**Tabel 12.2 Produk Domestik Regional Bruto Atas Dasar Harga Konstan 2010 Menurut Lapangan Usaha (juta rupiah), 2015-2019**  
*Gross Regional Domestic Product at 2010 Constant Market Prices by Industry (million rupiahs), 2015-2019*

<b>Lapangan Usaha</b>		<b>2015</b>
<i>Industry</i>		
	(1)	(2)
A	Pertanian, Kehutanan, dan Perikanan/ <i>Agriculture, Forestry, and Fishing</i>	849 130,77
B	Pertambangan dan Penggalian/ <i>Mining and Quarrying</i>	491 899,33
C	Industri Pengolahan/ <i>Manufacturing</i>	368 039,47
D	Pengadaan Listrik dan Gas/ <i>Electric Municipality and Gas</i>	455,03
E	Pengadaan Air, Pengelolaan Sampah, Limbah, dan Daur Ulang/ <i>Water supply, Sewerage, Waste Management and Remediation Activities</i>	728,44
F	Konstruksi/ <i>Construction</i>	347 613,62
G	Perdagangan Besar dan Eceran; Reparasi Mobil dan Sepeda Motor / <i>Wholesale and Retail Trade; Repair of Motor Vehicles and Motorcycles</i>	240 477,89
H	Transportasi dan Pergudangan/ <i>Transportation and Storage</i>	75 148,48
I	Penyediaan Akomodasi dan Makan Minum/ <i>Accommodation and Food Service Activities</i>	21 052,31
J	Informasi dan Komunikasi/ <i>Information and Communication</i>	38 262,98
K	Jasa Keuangan dan Asuransi/ <i>Financial and Insurance Activities</i>	35 019,44
L	Real Estat/ <i>Real Estate Activities</i>	33 849,13
M, N	Jasa Perusahaan/ <i>Business Activities</i>	1 392,70
O	Administrasi Pemerintahan, Pertahanan dan Jaminan Sosial Wajib/ <i>Public Administration and Defence; Compulsory Social Security</i>	149 422,44
P	Jasa Pendidikan/ <i>Education</i>	158 876,33
Q	Jasa Kesehatan dan Kegiatan Sosial/ <i>Human Health and Social Work Activities</i>	53 731,77
R, S, T, U	Jasa lainnya/ <i>Other Services Activities</i>	17 053,21
<b>Produk Domestik Regional Bruto</b>		<b>2 882 153,34</b>
<i>Gross Regional Domestic Bruto</i>		





Lanjutan Tabel/*Continued Table* 12.2

<b>Lapangan Usaha</b> <i>Industry</i>		<b>2016</b>
<b>(1)</b>		<b>(3)</b>
A	Pertanian, Kehutanan, dan Perikanan/ <i>Agriculture, Forestry, and Fishing</i>	928 361,63
B	Pertambangan dan Penggalian/ <i>Mining and Quarrying</i>	465 618,29
C	Industri Pengolahan/ <i>Manufacturing</i>	405 034,39
D	Pengadaan Listrik dan Gas/ <i>Electric Municipality and Gas</i>	512,90
E	Pengadaan Air, Pengelolaan Sampah, Limbah, dan Daur Ulang/ <i>Water supply, Sewerage, Waste Management and Remediation Activities</i>	789,10
F	Konstruksi/ <i>Construction</i>	384 382,80
G	Perdagangan Besar dan Eceran; Reparasi Mobil dan Sepeda Motor / <i>Wholesale and Retail Trade; Repair of Motor Vehicles and Motorcycles</i>	262 669,22
H	Transportasi dan Pergudangan/ <i>Transportation and Storage</i>	80 295,20
I	Penyediaan Akomodasi dan Makan Minum/ <i>Accommodation and Food Service Activities</i>	22 009,30
J	Informasi dan Komunikasi/ <i>Information and Communication</i>	41 219,50
K	Jasa Keuangan dan Asuransi/ <i>Financial and Insurance Activities</i>	36 725,63
L	Real Estat/ <i>Real Estate Activities</i>	35 580,29
M, N	Jasa Perusahaan/ <i>Business Activities</i>	1 526,03
O	Administrasi Pemerintahan, Pertahanan dan Jaminan Sosial Wajib/ <i>Public Administration and Defence; Compulsory Social Security</i>	159 480,93
P	Jasa Pendidikan/ <i>Education</i>	173 510,81
Q	Jasa Kesehatan dan Kegiatan Sosial/ <i>Human Health and Social Work Activities</i>	58 714,46
R, S, T, U	Jasa lainnya/ <i>Other Services Activities</i>	18 480,91
<b>Produk Domestik Regional Bruto</b> <i>Gross Regional Domestic Bruto</i>		3 074 911,37

## SYSTEM OF REGIONAL ACCOUNTS

Lanjutan Tabel/Continued Table 12.2

Lapangan Usaha Industry		2017
(1)		(4)
A	Pertanian, Kehutanan, dan Perikanan/Agriculture, Forestry, and Fishing	987 213,85
B	Pertambangan dan Penggalian/Mining and Quarrying	501 709,26
C	Industri Pengolahan/Manufacturing	445 957,77
D	Pengadaan Listrik dan Gas/Electric Municipality and Gas	563,22
E	Pengadaan Air, Pengelolaan Sampah, Limbah, dan Daur Ulang/Water supply, Sewerage, Waste Management and Remediation Activities	853,91
F	Konstruksi/Construction	403 176,50
G	Perdagangan Besar dan Eceran; Reparasi Mobil dan Sepeda Motor /Wholesale and Retail Trade; Repair of Motor Vehicles and Motorcycles	281 888,28
H	Transportasi dan Pergudangan/Transportation and Storage	85 060,09
I	Penyediaan Akomodasi dan Makan Minum/Accommodation and Food Service Activities	23 522,20
J	Informasi dan Komunikasi/Information and Communication	44 109,75
K	Jasa Keuangan dan Asuransi/Financial and Insurance Activities	38 892,77
L	Real Estat/Real Estate Activities	37 061,75
M, N	Jasa Perusahaan/Business Activities	1 675,28
O	Administrasi Pemerintahan, Pertahanan dan Jaminan Sosial Wajib/Public Administration and Defence; Compulsory Social Security	167 018,55
P	Jasa Pendidikan/Education	179 083,13
Q	Jasa Kesehatan dan Kegiatan Sosial/Human Health and Social Work Activities	63 452,62
R, S, T, U	Jasa lainnya/Other Services Activities	19 624,88
<b>Produk Domestik Regional Bruto</b>		3 280 863,81
<i>Gross Regional Domestic Bruto</i>		



Lanjutan Tabel/*Continued Table* 12.2

<b>Lapangan Usaha</b>		<b>2018*</b>
<i>Industry</i>		
(1)	(5)	
A	Pertanian, Kehutanan, dan Perikanan/ <i>Agriculture, Forestry, and Fishing</i>	1 045 536,61
B	Pertambangan dan Penggalian/ <i>Mining and Quarrying</i>	545 174,50
C	Industri Pengolahan/ <i>Manufacturing</i>	476 866,49
D	Pengadaan Listrik dan Gas/ <i>Electric Municipality and Gas</i>	632,76
E	Pengadaan Air, Pengelolaan Sampah, Limbah, dan Daur Ulang/ <i>Water supply, Sewerage, Waste Management and Remediation Activities</i>	920,30
F	Konstruksi/ <i>Construction</i>	421 695,94
G	Perdagangan Besar dan Eceran; Reparasi Mobil dan Sepeda Motor / <i>Wholesale and Retail Trade; Repair of Motor Vehicles and Motorcycles</i>	306 412,82
H	Transportasi dan Pergudangan/ <i>Transportation and Storage</i>	92 835,15
I	Penyediaan Akomodasi dan Makan Minum/ <i>Accommodation and Food Service Activities</i>	25 114,11
J	Informasi dan Komunikasi/ <i>Information and Communication</i>	47 196,67
K	Jasa Keuangan dan Asuransi/ <i>Financial and Insurance Activities</i>	40 067,80
L	Real Estat/ <i>Real Estate Activities</i>	39 725,51
M, N	Jasa Perusahaan/ <i>Business Activities</i>	1 795,55
O	Administrasi Pemerintahan, Pertahanan dan Jaminan Sosial Wajib/ <i>Public Administration and Defence; Compulsory Social Security</i>	177 909,38
P	Jasa Pendidikan/ <i>Education</i>	194 045,70
Q	Jasa Kesehatan dan Kegiatan Sosial/ <i>Human Health and Social Work Activities</i>	68 632,53
R, S, T, U	Jasa lainnya/ <i>Other Services Activities</i>	21 349,23
<b>Produk Domestik Regional Bruto</b>		3 505 911,04
<i>Gross Regional Domestic Bruto</i>		

## SYSTEM OF REGIONAL ACCOUNTS

Lanjutan Tabel/Continued Table 12.2

Lapangan Usaha Industry		2019 <sup>xx</sup>
(1)		(6)
A	Pertanian, Kehutanan, dan Perikanan/Agriculture, Forestry, and Fishing	1 104 841,38
B	Pertambangan dan Penggalian/Mining and Quarrying	592 109,08
C	Industri Pengolahan/Manufacturing	509 534,51
D	Pengadaan Listrik dan Gas/Electric Municipality and Gas	692,39
E	Pengadaan Air, Pengelolaan Sampah, Limbah, dan Daur Ulang/Water supply, Sewerage, Waste Management and Remediation Activities	990,49
F	Konstruksi/Construction	446 877,01
G	Perdagangan Besar dan Eceran; Reparasi Mobil dan Sepeda Motor /Wholesale and Retail Trade; Repair of Motor Vehicles and Motorcycles	333 953,00
H	Transportasi dan Pergudangan/Transportation and Storage	101 637,97
I	Penyediaan Akomodasi dan Makan Minum/Accommodation and Food Service Activities	27 123,54
J	Informasi dan Komunikasi/Information and Communication	50 249,69
K	Jasa Keuangan dan Asuransi/Financial and Insurance Activities	41 407,57
L	Real Estat/Real Estate Activities	42 598,87
M, N	Jasa Perusahaan/Business Activities	1 931,87
O	Administrasi Pemerintahan, Pertahanan dan Jaminan Sosial Wajib/Public Administration and Defence; Compulsory Social Security	189 602,21
P	Jasa Pendidikan/Education	206 872,53
Q	Jasa Kesehatan dan Kegiatan Sosial/Human Health and Social Work Activities	73 726,48
R, S, T, U	Jasa lainnya/Other Services Activities	23 099,56
<b>Produk Domestik Regional Bruto</b>		<b>3 747 248,15</b>
Gross Regional Domestic Bruto		

Sumber/Source: BPS/BPS-Statistics Indonesia



**Tabel 12.3 Distribusi Persentase Produk Domestik Regional Bruto Atas Dasar Harga Berlaku Menurut Lapangan Usaha, 2015-2019**  
*Percentage Distribution of Gross Regional Domestic Product at Current Market Prices by Industry, 2015-2019*

<b>Lapangan Usaha</b>		<b>2015</b>
<i>Industry</i>		
	(1)	(2)
A	Pertanian, Kehutanan, dan Perikanan/ <i>Agriculture, Forestry, and Fishing</i>	30,87
B	Pertambangan dan Penggalian/ <i>Mining and Quarrying</i>	15,63
C	Industri Pengolahan/ <i>Manufacturing</i>	12,46
D	Pengadaan Listrik dan Gas/ <i>Electric Municipality and Gas</i>	0,01
E	Pengadaan Air, Pengelolaan Sampah, Limbah, dan Daur Ulang/ <i>Water supply, Sewerage, Waste Management and Remediation Activities</i>	0,03
F	Konstruksi/ <i>Construction</i>	12,00
G	Perdagangan Besar dan Eceran; Reparasi Mobil dan Sepeda Motor / <i>Wholesale and Retail Trade; Repair of Motor Vehicles and Motorcycles</i>	8,18
H	Transportasi dan Pergudangan/ <i>Transportation and Storage</i>	2,52
I	Penyediaan Akomodasi dan Makan Minum/ <i>Accommodation and Food Service Activities</i>	0,78
J	Informasi dan Komunikasi/ <i>Information and Communication</i>	1,17
K	Jasa Keuangan dan Asuransi/ <i>Financial and Insurance Activities</i>	1,25
L	Real Estat/ <i>Real Estate Activities</i>	1,14
M, N	Jasa Perusahaan/ <i>Business Activities</i>	0,05
O	Administrasi Pemerintahan, Pertahanan dan Jaminan Sosial Wajib/ <i>Public Administration and Defence; Compulsory Social Security</i>	5,56
P	Jasa Pendidikan/ <i>Education</i>	5,73
Q	Jasa Kesehatan dan Kegiatan Sosial/ <i>Human Health and Social Work Activities</i>	2,00
R, S, T, U	Jasa lainnya/ <i>Other Services Activities</i>	0,62
<b>Produk Domestik Regional Bruto</b>		<b>100,00</b>
<i>Gross Regional Domestic Bruto</i>		

## SYSTEM OF REGIONAL ACCOUNTS

Lanjutan Tabel/*Continued Table* 12.3

Lapangan Usaha <i>Industry</i>		2016
(1)		(3)
A	Pertanian, Kehutanan, dan Perikanan/ <i>Agriculture, Forestry, and Fishing</i>	31,01
B	Pertambangan dan Penggalian/ <i>Mining and Quarrying</i>	14,08
C	Industri Pengolahan/ <i>Manufacturing</i>	13,03
D	Pengadaan Listrik dan Gas/ <i>Electric Municipality and Gas</i>	0,02
E	Pengadaan Air, Pengelolaan Sampah, Limbah, dan Daur Ulang/ <i>Water supply, Sewerage, Waste Management and Remediation Activities</i>	0,03
F	Konstruksi/ <i>Construction</i>	12,42
G	Perdagangan Besar dan Eceran; Reparasi Mobil dan Sepeda Motor / <i>Wholesale and Retail Trade; Repair of Motor Vehicles and Motorcycles</i>	8,43
H	Transportasi dan Pergudangan/ <i>Transportation and Storage</i>	2,51
I	Penyediaan Akomodasi dan Makan Minum/ <i>Accommodation and Food Service Activities</i>	0,77
J	Informasi dan Komunikasi/ <i>Information and Communication</i>	1,18
K	Jasa Keuangan dan Asuransi/ <i>Financial and Insurance Activities</i>	1,21
L	Real Estat/ <i>Real Estate Activities</i>	1,13
M, N	Jasa Perusahaan/ <i>Business Activities</i>	0,06
O	Administrasi Pemerintahan, Pertahanan dan Jaminan Sosial Wajib/ <i>Public Administration and Defence; Compulsory Social Security</i>	5,43
P	Jasa Pendidikan/ <i>Education</i>	6,01
Q	Jasa Kesehatan dan Kegiatan Sosial/ <i>Human Health and Social Work Activities</i>	2,06
R, S, T, U	Jasa lainnya/ <i>Other Services Activities</i>	0,63
<b>Produk Domestik Regional Bruto</b> <i>Gross Regional Domestic Bruto</i>		<b>100,00</b>



Lanjutan Tabel/*Continued Table* 12.3

<b>Lapangan Usaha</b>		<b>2017</b>
<i>Industry</i>		
	<b>(1)</b>	<b>(4)</b>
A	Pertanian, Kehutanan, dan Perikanan/ <i>Agriculture, Forestry, and Fishing</i>	30,49
B	Pertambangan dan Penggalian/ <i>Mining and Quarrying</i>	13,96
C	Industri Pengolahan/ <i>Manufacturing</i>	13,86
D	Pengadaan Listrik dan Gas/ <i>Electric Municipality and Gas</i>	0,02
E	Pengadaan Air, Pengelolaan Sampah, Limbah, dan Daur Ulang/ <i>Water supply, Sewerage, Waste Management and Remediation Activities</i>	0,03
F	Konstruksi/ <i>Construction</i>	12,71
G	Perdagangan Besar dan Eceran; Reparasi Mobil dan Sepeda Motor / <i>Wholesale and Retail Trade; Repair of Motor Vehicles and Motorcycles</i>	8,44
H	Transportasi dan Pergudangan/ <i>Transportation and Storage</i>	2,53
I	Penyediaan Akomodasi dan Makan Minum/ <i>Accommodation and Food Service Activities</i>	0,76
J	Informasi dan Komunikasi/ <i>Information and Communication</i>	1,18
K	Jasa Keuangan dan Asuransi/ <i>Financial and Insurance Activities</i>	1,18
L	Real Estat/ <i>Real Estate Activities</i>	1,11
M, N	Jasa Perusahaan/ <i>Business Activities</i>	0,06
O	Administrasi Pemerintahan, Pertahanan dan Jaminan Sosial Wajib/ <i>Public Administration and Defence; Compulsory Social Security</i>	5,35
P	Jasa Pendidikan/ <i>Education</i>	5,63
Q	Jasa Kesehatan dan Kegiatan Sosial/ <i>Human Health and Social Work Activities</i>	2,08
R, S, T, U	Jasa lainnya/ <i>Other Services Activities</i>	0,62
<b>Produk Domestik Regional Bruto</b>		<b>100,00</b>
<i>Gross Regional Domestic Bruto</i>		

## SYSTEM OF REGIONAL ACCOUNTS

Lanjutan Tabel/Continued Table 12.3

Lapangan Usaha Industry		2018*
(1)		(5)
A	Pertanian, Kehutanan, dan Perikanan/Agriculture, Forestry, and Fishing	29,60
B	Pertambangan dan Penggalian/Mining and Quarrying	14,41
C	Industri Pengolahan/Manufacturing	13,29
D	Pengadaan Listrik dan Gas/Electric Municipality and Gas	0,02
E	Pengadaan Air, Pengelolaan Sampah, Limbah, dan Daur Ulang/Water supply, Sewerage, Waste Management and Remediation Activities	0,03
F	Konstruksi/Construction	12,54
G	Perdagangan Besar dan Eceran; Reparasi Mobil dan Sepeda Motor /Wholesale and Retail Trade; Repair of Motor Vehicles and Motorcycles	8,94
H	Transportasi dan Pergudangan/Transportation and Storage	2,66
I	Penyediaan Akomodasi dan Makan Minum/Accommodation and Food Service Activities	0,76
J	Informasi dan Komunikasi/Information and Communication	1,18
K	Jasa Keuangan dan Asuransi/Financial and Insurance Activities	1,14
L	Real Estat/Real Estate Activities	1,15
M, N	Jasa Perusahaan/Business Activities	0,06
O	Administrasi Pemerintahan, Pertahanan dan Jaminan Sosial Wajib/Public Administration and Defence; Compulsory Social Security	5,49
P	Jasa Pendidikan/Education	5,93
Q	Jasa Kesehatan dan Kegiatan Sosial/Human Health and Social Work Activities	2,17
R, S, T, U	Jasa lainnya/Other Services Activities	0,63
<b>Produk Domestik Regional Bruto</b>		<b>100,00</b>
Gross Regional Domestic Bruto		

Catatan/Note: \*Angka Sementara/Preliminary Figures





Lanjutan Tabel/*Continued Table* 12.3

<b>Lapangan Usaha</b> <i>Industry</i>		<b>2019<sup>xx</sup></b>
<b>(1)</b>		<b>(6)</b>
A	Pertanian, Kehutanan, dan Perikanan/ <i>Agriculture, Forestry, and Fishing</i>	28,64
B	Pertambangan dan Penggalian/ <i>Mining and Quarrying</i>	14,75
C	Industri Pengolahan/ <i>Manufacturing</i>	12,75
D	Pengadaan Listrik dan Gas/ <i>Electric Municipality and Gas</i>	0,02
E	Pengadaan Air, Pengelolaan Sampah, Limbah, dan Daur Ulang/ <i>Water supply, Sewerage, Waste Management and Remediation Activities</i>	0,03
F	Konstruksi/ <i>Construction</i>	12,57
G	Perdagangan Besar dan Eceran; Reparasi Mobil dan Sepeda Motor / <i>Wholesale and Retail Trade; Repair of Motor Vehicles and Motorcycles</i>	9,36
H	Transportasi dan Pergudangan/ <i>Transportation and Storage</i>	2,80
I	Penyediaan Akomodasi dan Makan Minum/ <i>Accommodation and Food Service Activities</i>	0,78
J	Informasi dan Komunikasi/ <i>Information and Communication</i>	1,19
K	Jasa Keuangan dan Asuransi/ <i>Financial and Insurance Activities</i>	1,12
L	Real Estat/ <i>Real Estate Activities</i>	1,19
M, N	Jasa Perusahaan/ <i>Business Activities</i>	0,06
O	Administrasi Pemerintahan, Pertahanan dan Jaminan Sosial Wajib/ <i>Public Administration and Defence; Compulsory Social Security</i>	5,61
P	Jasa Pendidikan/ <i>Education</i>	6,22
Q	Jasa Kesehatan dan Kegiatan Sosial/ <i>Human Health and Social Work Activities</i>	2,26
R, S, T, U	Jasa lainnya/ <i>Other Services Activities</i>	0,65
<b>Produk Domestik Regional Bruto</b> <i>Gross Regional Domestic Bruto</i>		<b>100,00</b>

Sumber/*Source*: BPS/BPS-Statistics Indonesia

## SYSTEM OF REGIONAL ACCOUNTS

**Tabel 12.4 Laju Pertumbuhan Produk Domestik Regional Bruto Atas Dasar Harga Konstan 2010 Menurut Lapangan Usaha (persen), 2016-2019**

*Growth Rate of Gross Regional Domestic Product at 2010 Constant Market Prices by Industry (percent), 2016-2019*

<b>Lapangan Usaha</b>		<b>2016</b>
<i>Industry</i>		
	(1)	(2)
A	Pertanian, Kehutanan, dan Perikanan/ <i>Agriculture, Forestry, and Fishing</i>	9,33
B	Pertambangan dan Penggalian/ <i>Mining and Quarrying</i>	-5,34
C	Industri Pengolahan/ <i>Manufacturing</i>	10,05
D	Pengadaan Listrik dan Gas/ <i>Electric Municipality and Gas</i>	12,72
E	Pengadaan Air, Pengelolaan Sampah, Limbah, dan Daur Ulang/ <i>Water supply, Sewerage, Waste Management and Remediation Activities</i>	8,33
F	Konstruksi/ <i>Construction</i>	10,58
G	Perdagangan Besar dan Eceran; Reparasi Mobil dan Sepeda Motor / <i>Wholesale and Retail Trade; Repair of Motor Vehicles and Motorcycles</i>	9,23
H	Transportasi dan Pergudangan/ <i>Transportation and Storage</i>	6,85
I	Penyediaan Akomodasi dan Makan Minum/ <i>Accommodation and Food Service Activities</i>	4,55
J	Informasi dan Komunikasi/ <i>Information and Communication</i>	7,73
K	Jasa Keuangan dan Asuransi/ <i>Financial and Insurance Activities</i>	4,87
L	Real Estat/ <i>Real Estate Activities</i>	5,11
M, N	Jasa Perusahaan/ <i>Business Activities</i>	9,57
O	Administrasi Pemerintahan, Pertahanan dan Jaminan Sosial Wajib/ <i>Public Administration and Defence; Compulsory Social Security</i>	6,73
P	Jasa Pendidikan/ <i>Education</i>	9,21
Q	Jasa Kesehatan dan Kegiatan Sosial/ <i>Human Health and Social Work Activities</i>	9,27
R, S, T, U	Jasa lainnya/ <i>Other Services Activities</i>	8,37
<b>Produk Domestik Regional Bruto</b>		<b>6,69</b>
<i>Gross Regional Domestic Bruto</i>		



Lanjutan Tabel/*Continued Table* 12.4

<b>Lapangan Usaha</b> <i>Industry</i>		<b>2017</b>
<b>(1)</b>		<b>(3)</b>
A	Pertanian, Kehutanan, dan Perikanan/ <i>Agriculture, Forestry, and Fishing</i>	6,34
B	Pertambangan dan Penggalian/ <i>Mining and Quarrying</i>	7,75
C	Industri Pengolahan/ <i>Manufacturing</i>	10,10
D	Pengadaan Listrik dan Gas/ <i>Electric Municipality and Gas</i>	9,81
E	Pengadaan Air, Pengelolaan Sampah, Limbah, dan Daur Ulang/ <i>Water supply, Sewerage, Waste Management and Remediation Activities</i>	8,21
F	Konstruksi/ <i>Construction</i>	4,89
G	Perdagangan Besar dan Eceran; Reparasi Mobil dan Sepeda Motor / <i>Wholesale and Retail Trade; Repair of Motor Vehicles and Motorcycles</i>	7,32
H	Transportasi dan Pergudangan/ <i>Transportation and Storage</i>	5,93
I	Penyediaan Akomodasi dan Makan Minum/ <i>Accommodation and Food Service Activities</i>	6,87
J	Informasi dan Komunikasi/ <i>Information and Communication</i>	7,01
K	Jasa Keuangan dan Asuransi/ <i>Financial and Insurance Activities</i>	5,90
L	Real Estat/ <i>Real Estate Activities</i>	4,16
M, N	Jasa Perusahaan/ <i>Business Activities</i>	9,78
O	Administrasi Pemerintahan, Pertahanan dan Jaminan Sosial Wajib/ <i>Public Administration and Defence; Compulsory Social Security</i>	4,73
P	Jasa Pendidikan/ <i>Education</i>	3,21
Q	Jasa Kesehatan dan Kegiatan Sosial/ <i>Human Health and Social Work Activities</i>	8,07
R, S, T, U	Jasa lainnya/ <i>Other Services Activities</i>	6,19
<b>Produk Domestik Regional Bruto</b> <i>Gross Regional Domestic Bruto</i>		<b>6,70</b>

## SYSTEM OF REGIONAL ACCOUNTS

Lanjutan Tabel/Continued Table 12.4

Lapangan Usaha Industry		2018*
(1)		(4)
A	Pertanian, Kehutanan, dan Perikanan/Agriculture, Forestry, and Fishing	5,91
B	Pertambangan dan Penggalian/Mining and Quarrying	8,66
C	Industri Pengolahan/Manufacturing	6,93
D	Pengadaan Listrik dan Gas/Electric Municipality and Gas	12,35
E	Pengadaan Air, Pengelolaan Sampah, Limbah, dan Daur Ulang/Water supply, Sewerage, Waste Management and Remediation Activities	7,77
F	Konstruksi/Construction	4,59
G	Perdagangan Besar dan Eceran; Reparasi Mobil dan Sepeda Motor /Wholesale and Retail Trade; Repair of Motor Vehicles and Motorcycles	8,70
H	Transportasi dan Pergudangan/Transportation and Storage	9,14
I	Penyediaan Akomodasi dan Makan Minum/Accommodation and Food Service Activities	6,77
J	Informasi dan Komunikasi/Information and Communication	7,00
K	Jasa Keuangan dan Asuransi/Financial and Insurance Activities	3,02
L	Real Estat/Real Estate Activities	7,19
M, N	Jasa Perusahaan/Business Activities	7,18
O	Administrasi Pemerintahan, Pertahanan dan Jaminan Sosial Wajib/Public Administration and Defence; Compulsory Social Security	6,52
P	Jasa Pendidikan/Education	8,36
Q	Jasa Kesehatan dan Kegiatan Sosial/Human Health and Social Work Activities	8,16
R, S, T, U	Jasa lainnya/Other Services Activities	8,79
<b>Produk Domestik Regional Bruto</b>		<b>6,86</b>
Gross Regional Domestic Bruto		



Lanjutan Tabel/*Continued Table* 12.4

<b>Lapangan Usaha</b> <i>Industry</i>		<b>2019<sup>xx</sup></b>
<b>(1)</b>		<b>(5)</b>
A	Pertanian, Kehutanan, dan Perikanan/ <i>Agriculture, Forestry, and Fishing</i>	5,67
B	Pertambangan dan Penggalian/ <i>Mining and Quarrying</i>	8,61
C	Industri Pengolahan/ <i>Manufacturing</i>	6,85
D	Pengadaan Listrik dan Gas/ <i>Electric Municipality and Gas</i>	9,42
E	Pengadaan Air, Pengelolaan Sampah, Limbah, dan Daur Ulang/ <i>Water supply, Sewerage, Waste Management and Remediation Activities</i>	7,63
F	Konstruksi/ <i>Construction</i>	5,97
G	Perdagangan Besar dan Eceran; Reparasi Mobil dan Sepeda Motor / <i>Wholesale and Retail Trade; Repair of Motor Vehicles and Motorcycles</i>	8,99
H	Transportasi dan Pergudangan/ <i>Transportation and Storage</i>	9,48
I	Penyediaan Akomodasi dan Makan Minum/ <i>Accommodation and Food Service Activities</i>	8,00
J	Informasi dan Komunikasi/ <i>Information and Communication</i>	6,47
K	Jasa Keuangan dan Asuransi/ <i>Financial and Insurance Activities</i>	3,34
L	Real Estat/ <i>Real Estate Activities</i>	7,23
M, N	Jasa Perusahaan/ <i>Business Activities</i>	7,59
O	Administrasi Pemerintahan, Pertahanan dan Jaminan Sosial Wajib/ <i>Public Administration and Defence; Compulsory Social Security</i>	6,57
P	Jasa Pendidikan/ <i>Education</i>	6,61
Q	Jasa Kesehatan dan Kegiatan Sosial/ <i>Human Health and Social Work Activities</i>	7,42
R, S, T, U	Jasa lainnya/ <i>Other Services Activities</i>	8,20
<b>Produk Domestik Regional Bruto</b> <i>Gross Regional Domestic Bruto</i>		<b>6,88</b>

Sumber/Source: BPS/BPS-Statistics Indonesia

## SYSTEM OF REGIONAL ACCOUNTS

**Tabel 12.5 Produk Domestik Regional Bruto Atas Dasar Harga Berlaku Menurut Pengeluaran (juta rupiah), 2015-2019**  
*Gross Regional Domestic Product at Current Market Prices by Type of Expenditure (million rupiahs), 2015-2019*

<b>Jenis Pengeluaran</b> <i>Type of Expenditure</i>	<b>2015</b>	<b>2016</b>
(1)	(2)	(3)
Pengeluaran Konsumsi Rumah Tangga/ <i>Household Consumption Expenditure</i>	1 215 822,72	1 347 917,18
Pengeluaran Konsumsi LNPRT/NPISH/ <i>Consumption Expenditure</i>	25 460,76	28 892,42
Pengeluaran Konsumsi Pemerintah/ <i>Government Consumption Expenditure</i>	503 360,33	537 138,22
Pembentukan Modal Tetap Bruto/ <i>Gross Fixed Capital Formation</i>	1 739 930,11	1 908 203,40
Perubahan Inventori/ <i>Changes in Inventories</i>	35 889,52	37 701,19
Net Ekspor Barang dan Jasa/ <i>Net Exports of Goods and Services</i>	140 872,37	212 863,64
<b>Produk Domestik Regional Bruto</b> <i>Gross Regional Domestic Bruto</i>	<b>3 661 335,80</b>	<b>4 072 716,06</b>



Lanjutan Tabel/Continued Table 12.5

<b>Jenis Pengeluaran</b> <i>Type of Expenditure</i>	<b>2017</b>	<b>2018*</b>
(1)	(4)	(5)
Pengeluaran Konsumsi Rumah Tangga/ <i>Household Consumption Expenditure</i>	1 479 657,81	1 586 908,73
Pengeluaran Konsumsi LNPR/ <i>NPISH Consumption Expenditure</i>	31 023,00	36 069,94
Pengeluaran Konsumsi Pemerintah/ <i>Government Consumption Expenditure</i>	561 165,81	585 621,65
Pembentukan Modal Tetap Bruto/ <i>Gross Fixed Capital Formation</i>	2 037 795,01	2 246 844,52
Perubahan Inventori/ <i>Changes in Inventories</i>	47 380,20	45 529,05
Net Ekspor Barang dan Jasa/ <i>Net Exports of Goods and Services</i>	367 324,71	504 949,64
<b>Produk Domestik Regional Bruto</b> <i>Gross Regional Domestic Bruto</i>	<b>4 524 346,54</b>	<b>5 005 923,52</b>

## SYSTEM OF REGIONAL ACCOUNTS

Lanjutan Tabel/*Continued Table* 12.5

<b>Jenis Pengeluaran</b> <i>Type of Expenditure</i>	<b>2019<sup>xx</sup></b>
(1)	(5)
Pengeluaran Konsumsi Rumah Tangga/ <i>Household Consumption Expenditure</i>	1 740 193,07
Pengeluaran Konsumsi LNPR/ <i>NPISH Consumption Expenditure</i>	40 887,94
Pengeluaran Konsumsi Pemerintah/ <i>Government Consumption Expenditure</i>	615 918,22
Pembentukan Modal Tetap Bruto/ <i>Gross Fixed Capital Formation</i>	2 415 393,45
Perubahan Inventori/ <i>Changes in Inventories</i>	50 194,24
Net Ekspor Barang dan Jasa/ <i>Net Exports of Goods and Services</i>	626 155,79
<b>Produk Domestik Regional Bruto</b> <i>Gross Regional Domestic Bruto</i>	<b>5 488 742,71</b>

Sumber/*Source*: BPS/BPS-Statistics Indonesia





**Tabel 12.6 Produk Domestik Regional Bruto Atas Dasar Harga Konstan 2010 Menurut Pengeluaran (juta rupiah), 2015-2019**  
*Gross Regional Domestic Product at 2010 Constant Market Prices by Type of Expenditure (million rupiahs), 2015-2019*

<b>Jenis Pengeluaran</b> <i>Type of Expenditure</i>	<b>2015</b>	<b>2016</b>
(1)	(2)	(3)
Pengeluaran Konsumsi Rumah Tangga/ <i>Household Consumption Expenditure</i>	908 906,90	948 494,87
Pengeluaran Konsumsi LNPR/ <i>LNPRSH Consumption Expenditure</i>	21 058,71	22 787,52
Pengeluaran Konsumsi Pemerintah/ <i>Government Consumption Expenditure</i>	358 755,50	362 802,57
Pembentukan Modal Tetap Bruto/ <i>Gross Fixed Capital Formation</i>	1 223 099,54	1 279 013,39
Perubahan Inventori/ <i>Changes in Inventories</i>	-18 388,74	19 397,02
Net Ekspor Barang dan Jasa/ <i>Net Exports of Goods and Services</i>	351 943,95	442 416,00
<b>Produk Domestik Regional Bruto</b> <i>Gross Regional Domestic Bruto</i>	<b>2 882 153,34</b>	<b>3 074 911,37</b>

## SYSTEM OF REGIONAL ACCOUNTS

Lanjutan Tabel/*Continued Table* 12.6

<b>Jenis Pengeluaran</b> <i>Type of Expenditure</i>	<b>2017</b>	<b>2018*</b>
(1)	(4)	(5)
Pengeluaran Konsumsi Rumah Tangga/ <i>Household Consumption Expenditure</i>	984 279,36	1 034 553,30
Pengeluaran Konsumsi LNPRT/ <i>NPISH Consumption Expenditure</i>	23 929,33	26 302,94
Pengeluaran Konsumsi Pemerintah/ <i>Government Consumption Expenditure</i>	366 754,21	382 305,03
Pembentukan Modal Tetap Bruto/ <i>Gross Fixed Capital Formation</i>	1 324 698,48	1 406 079,81
Perubahan Inventori/ <i>Changes in Inventories</i>	21 150,25	19 586,41
Net Ekspor Barang dan Jasa/ <i>Net Exports of Goods and Services</i>	560 052,17	637 083,55
<b>Produk Domestik Regional Bruto</b> <i>Gross Regional Domestic Bruto</i>	<b>3 280 863,81</b>	<b>3 505 911,04</b>

Lanjutan Tabel/*Continued Table* 12.6

Jenis Pengeluaran <i>Type of Expenditure</i>	2019 <sup>xx</sup>
(1)	(6)
Pengeluaran Konsumsi Rumah Tangga/ <i>Household Consumption Expenditure</i>	1 091 948,85
Pengeluaran Konsumsi LNPR/ <i>NPISH Consumption Expenditure</i>	28 588,89
Pengeluaran Konsumsi Pemerintah/ <i>Government Consumption Expenditure</i>	393 806,65
Pembentukan Modal Tetap Bruto/ <i>Gross Fixed Capital Formation</i>	1 473 830,86
Perubahan Inventori/ <i>Changes in Inventories</i>	19 801,29
Net Ekspor Barang dan Jasa/ <i>Net Exports of Goods and Services</i>	739 271,60
<b>Produk Domestik Regional Bruto</b> <i>Gross Regional Domestic Bruto</i>	3 747 248,15

Sumber/*Source*: BPS/BPS-Statistics Indonesia

## SYSTEM OF REGIONAL ACCOUNTS

**Tabel 12.7 Distribusi Persentase Produk Domestik Regional Bruto Atas Dasar Harga Berlaku Menurut Pengeluaran (juta rupiah), 2015-2019**  
*Percentage Distribution of Gross Regional Domestic Product at Current Prices by Type of Expenditure (million rupiahs), 2015-2019*

<b>Jenis Pengeluaran</b> <i>Type of Expenditure</i>	<b>2015</b>	<b>2016</b>
(1)	(2)	(3)
Pengeluaran Konsumsi Rumah Tangga/ <i>Household Consumption Expenditure</i>	33,21	33,10
Pengeluaran Konsumsi LNPRT/NPISH/ <i>Consumption Expenditure</i>	0,70	0,71
Pengeluaran Konsumsi Pemerintah/ <i>Government Consumption Expenditure</i>	13,75	13,19
Pembentukan Modal Tetap Bruto/ <i>Gross Fixed Capital Formation</i>	47,52	46,85
Perubahan Inventori/ <i>Changes in Inventories</i>	0,98	0,93
Net Ekspor Barang dan Jasa/ <i>Net Exports of Goods and Services</i>	3,85	5,23
<b>Produk Domestik Regional Bruto</b> <i>Gross Regional Domestic Bruto</i>	<b>100,00</b>	<b>100,00</b>



Lanjutan Tabel/*Continued Table* 12.7

<b>Jenis Pengeluaran</b> <i>Type of Expenditure</i>	<b>2017</b>	<b>2018<sup>x</sup></b>
(1)	(4)	(5)
Pengeluaran Konsumsi Rumah Tangga/ <i>Household Consumption Expenditure</i>	32,70	31,70
Pengeluaran Konsumsi LNPR/ANPISH/ <i>Consumption Expenditure</i>	0,69	0,72
Pengeluaran Konsumsi Pemerintah/ <i>Government Consumption Expenditure</i>	12,40	11,70
Pembentukan Modal Tetap Bruto/ <i>Gross Fixed Capital Formation</i>	45,04	44,88
Perubahan Inventori/ <i>Changes in Inventories</i>	1,05	0,91
Net Ekspor Barang dan Jasa/ <i>Net Exports of Goods and Services</i>	8,12	10,09
<b>Produk Domestik Regional Bruto</b> <i>Gross Regional Domestic Bruto</i>	<b>100,00</b>	<b>100,00</b>

## SYSTEM OF REGIONAL ACCOUNTS

Lanjutan Tabel/*Continued Table 12.7*

Jenis Pengeluaran <i>Type of Expenditure</i>	2019 <sup>xx</sup>
(1)	(6)
Pengeluaran Konsumsi Rumah Tangga/ <i>Household Consumption Expenditure</i>	31,70
Pengeluaran Konsumsi LNPRT/ <i>NPISH Consumption Expenditure</i>	0,74
Pengeluaran Konsumsi Pemerintah/ <i>Government Consumption Expenditure</i>	11,22
Pembentukan Modal Tetap Bruto/ <i>Gross Fixed Capital Formation</i>	44,01
Perubahan Inventori/ <i>Changes in Inventories</i>	0,91
Net Ekspor Barang dan Jasa/ <i>Net Exports of Goods and Services</i>	11,41
<b>Produk Domestik Regional Bruto</b> <i>Gross Regional Domestic Bruto</i>	<b>100,00</b>

Sumber/*Source*: BPS/BPS-Statistics Indonesia

**Tabel 12.8 Laju Pertumbuhan Produk Domestik Regional Bruto Atas Dasar Harga Konstan 2010 Menurut Pengeluaran (juta rupiah), 2015-2019**

*Growth rate of Gross Regional Domestic Product at 2010 Constant Prices by Type of Expenditure (million rupiahs), 2015-2019*

Jenis Pengeluaran <i>Type of Expenditure</i>	2015	2016
(1)	(2)	(3)
Pengeluaran Konsumsi Rumah Tangga/ <i>Household Consumption Expenditure</i>	3,04	4,36
Pengeluaran Konsumsi LNPRT/ <i>NPISH Consumption Expenditure</i>	3,95	8,21
Pengeluaran Konsumsi Pemerintah/ <i>Government Consumption Expenditure</i>	6,47	1,13
Pembentukan Modal Tetap Bruto/ <i>Gross Fixed Capital Formation</i>	8,23	4,57
Perubahan Inventori/ <i>Changes in Inventories</i>	-	-
Net Ekspor Barang dan Jasa/ <i>Net Exports of Goods and Services</i>	-	-
<b>Produk Domestik Regional Bruto</b> <i>Gross Regional Domestic Bruto</i>	<b>6,76</b>	<b>6,69</b>

## SYSTEM OF REGIONAL ACCOUNTS

Lanjutan Tabel/*Continued Table* 12.8

<b>Jenis Pengeluaran</b> <i>Type of Expenditure</i>	<b>2017</b>	<b>2018<sup>x</sup></b>
(1)	(4)	(5)
Pengeluaran Konsumsi Rumah Tangga/ <i>Household Consumption Expenditure</i>	3,77	5,11
Pengeluaran Konsumsi LNPRT/ <i>NPISH Consumption Expenditure</i>	5,01	9,92
Pengeluaran Konsumsi Pemerintah/ <i>Government Consumption Expenditure</i>	1,09	4,24
Pembentukan Modal Tetap Bruto/ <i>Gross Fixed Capital Formation</i>	3,57	6,14
Perubahan Inventori/ <i>Changes in Inventories</i>	-	-
Net Ekspor Barang dan Jasa/ <i>Net Exports of Goods and Services</i>	-	-
<b>Produk Domestik Regional Bruto</b> <i>Gross Regional Domestic Bruto</i>	<b>6,70</b>	<b>6,86</b>



Lanjutan Tabel/*Continued Table* 12.8

Jenis Pengeluaran <i>Type of Expenditure</i>	2019 <sup>xx</sup>
(1)	(6)
Pengeluaran Konsumsi Rumah Tangga/ <i>Household Consumption Expenditure</i>	5,55
Pengeluaran Konsumsi LNPR/ <i>NPISH Consumption Expenditure</i>	8,69
Pengeluaran Konsumsi Pemerintah/ <i>Government Consumption Expenditure</i>	3,01
Pembentukan Modal Tetap Bruto/ <i>Gross Fixed Capital Formation</i>	4,82
Perubahan Inventori/ <i>Changes in Inventories</i>	-
Net Ekspor Barang dan Jasa/ <i>Net Exports of Goods and Services</i>	-
<b>Produk Domestik Regional Bruto</b> <i>Gross Regional Domestic Bruto</i>	<b>6,88</b>

Sumber/Source: BPS/BPS-Statistics Indonesia



# BAB 13


## Chapter

### Perbandingan Antar Kabupaten/Kota Regency/Municipal Comparison

#### INDEKS PEMBANGUNAN MANUSIA

*Human Development Index*

IPM Kabupaten Lamandau terhadap Kabupaten sekitarnya



#### IPM KABUPATEN LAMANDAU 2019





## PERBANDINGAN ANTAR KABUPATEN/KOTA

### PENJELASAN TEKNIS

1. **Kabupaten/kota di Provinsi Kalimantan Tengah** sampai tahun 1998, sebelum ada pemekaran daerah, yaitu:

- Kota Palangka Raya
  - Kabupaten Barito Selatan
  - Kabupaten Barito Utara
  - Kabupaten Kapuas
  - Kabupaten Kotawaringin Barat
  - Kabupaten Kotawaringin Timur
- Kabupaten di Provinsi Kalimantan Tengah yang merupakan hasil pemekaran daerah sejak tahun 1999 yaitu:
- Kabupaten Barito Timur
  - Kabupaten Murung Raya
  - Kabupaten Gunung Mas
  - Kabupaten Pulang Pisau
  - Kabupaten Lamandau
  - Kabupaten Sukamara
  - Kabupaten Katingan
  - Kabupaten Seruyan

### TECHNICAL NOTES

1. **Regencies/municipality in Kalimantan Tengah Province** until 1998, before the expansion happened, are:

- Palangka Raya Municipality
- Barito Selatan Regency
- Barito Utara Regency
- Kapuas Regency
- Kotawaringin Barat Regency
- Kotawaringin Timur Regency

The name of regency in Kalimantan Tengah that formed at the expansion since 1999 are :

- Barito Timur Regency
- Murung Raya Regency
- Gunung Mas Regency
- Pulang Pisau Regency
- Lamandau Regency
- Sukamara Regency
- Katingan Regency
- Seruyan Regency



## PERBANDINGAN ANTAR KABUPATEN/KOTA

### ULASAN

Dilihat dari jumlah penduduk, Kabupaten Lamandau merupakan Kabupaten dengan jumlah penduduk terkecil kedua setelah Kabupaten Sukamara, dengan proporsi sebesar 3,04% dari total penduduk Provinsi Kalimantan Tengah. Kemudian dari sisi ekonomi, Kabupaten Lamandau menyumbang sebesar 3,65% dari total ekonomi Provinsi Kalimantan Tengah, yaitu urutan tiga terkecil setelah Kabupaten Sukamara dan Pulang Pisau. Akan tetapi, Indeks Pembangunan Manusia Kabupaten Lamandau sudah memasuki kelompok "tinggi" pada tahun 2019 yang berada pada peringkat 7 tertinggi, naik satu peringkat dibanding tahun 2018. Selain itu, Kabupaten Lamandau juga memiliki persentase penduduk miskin terendah se Provinsi Kalimantan Tengah, yaitu sebesar 3,01% atau sebanyak 2,47ribu penduduk.

### DESCRIPTION

*In terms of population, Lamandau Regency has the second smallest population after Sukamara Regency, with a proportion of 3.04% of the total population of Kalimantan Tengah Province. Then from an economic standpoint, Lamandau Regency accounted for 3.65% of the total economy of Kalimantan Tengah Province, which is the third lowest after Sukamara and Pulang Pisau regencies. However, the Lamandau Regency Human Development Index has entered the "high" group in 2019 which is ranked 7th highest, up one rank compared to 2018. In addition, Lamandau Regency also has the lowest percentage of poor population in Kalimantan Tengah Province, which is 3.01% or as many as 2.47 thousand residents.*



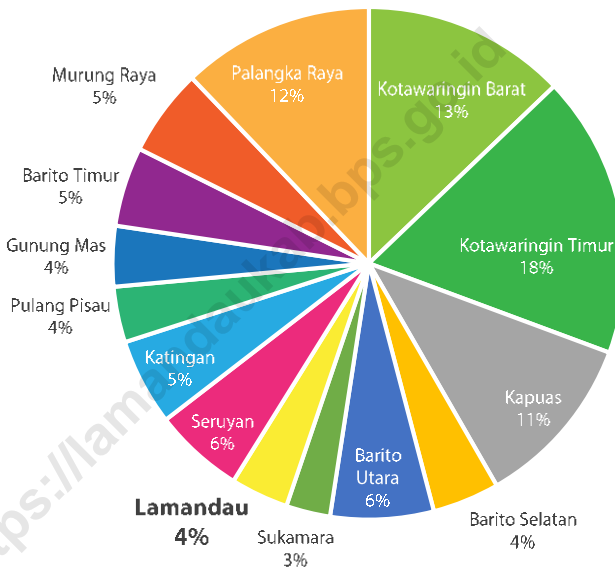


## PERBANDINGAN ANTAR KABUPATEN/KOTA

**Gambar 13.1** Persentase Kontribusi Produk Domestik Regional Bruto Atas Dasar Harga Berlaku Kabupaten/Kota Terhadap Total Produk Domestik Regional Bruto di Provinsi Kalimantan Tengah (persen), 2019

*Figures*

*Contribution Percentage of Gross Regional Domestic Bruto at Current Market Price of Regency/Municipality toward Total of Gross Regional Domestic Bruto in Kalimantan Tengah Province (percent), 2019*



Sumber/Source: BPS-Badan Pusat Statistik Provinsi Kalimantan Tengah/BPS-Statistics of Kalimantan Tengah Province



## PERBANDINGAN ANTAR KABUPATEN/KOTA

**Tabel 13.1 Jumlah Penduduk Menurut Kabupaten/Kota di Provinsi Kalimantan Tengah, 2015-2019**  
*Population by Regency/Municipality in Kalimantan Tengah Province, 2015-2019*

<b>Kabupaten/Kota</b> <i>Regency/Municipality</i>		<b>2015</b>	<b>2016</b>	<b>2017</b>	<b>2018</b>	<b>2019</b>
(1)		(2)	(3)	(4)	(5)	(6)
<b>Kabupaten/Regency</b>						
1	Kotawaringin Barat	278 141	286 714	295 349	304 082	312 911
2	Kotawaringin Timur	426 176	436 276	446 094	456 409	466 366
3	Kapuas	348 049	351 043	353 844	356 382	358 820
4	Barito Selatan	131 987	133 304	134 543	135 736	136 796
5	Barito Utara	127 479	128 400	129 287	130 019	130 713
6	Sukamara	55 321	57 504	59 775	62 044	64 342
<b>7</b>	<b>Lamandau</b>	<b>73 975</b>	<b>76 160</b>	<b>78 341</b>	<b>80 512</b>	<b>82 680</b>
8	Seruyan	174 859	182 307	189 975	197 839	205 880
9	Katingan	160 305	162 837	165 306	167 706	169 997
10	Pulang Pisau	124 845	125 484	126 181	126 657	127 118
11	Gunung Mas	109 947	112 484	115 054	117 457	119 910
12	Barito Timur	113 696	116 946	120 254	123 557	126 874
13	Murung Raya	110 390	112 976	115 604	118 197	120 785
<b>Kota/Municipality</b>						
14	Palangka Raya	259 865	267 757	275 667	283 612	291 667
<b>Kalimantan Tengah</b>		<b>2 495 035</b>	<b>2 550 192</b>	<b>2 605 274</b>	<b>2 660 209</b>	<b>2 714 859</b>

Sumber/Source: Proyeksi Penduduk Kabupaten/Kota Provinsi Kalimantan Tengah, 2010–2020/*Kalimantan Tengah Population Projection by Regency/Municipality, 2010–2020*

## REGENCY/MUNICIPAL COMPARISON

**Tabel 13.2 Laju Pertumbuhan Produk Domestik Regional Bruto Atas Dasar Harga Konstan 2010 Menurut Kabupaten/Kota di Provinsi Kalimantan Tengah (persen), 2016-2019**  
*Rate of Growth of Gross Regional Domestic Products at Constant 2010 Prices by Regency/Municipality in Kalimantan Tengah Province (percent), 2016-2019*

	<b>Kabupaten/Kota</b> <i>Regency/Municipality</i>	<b>2016</b>	<b>2017</b>	<b>2018</b>	<b>2019</b>
	(1)	(2)	(3)	(4)	(5)
<b>Kabupaten/Regency</b>					
1	Kotawaringin Barat	5,85	6,80	6,46	6,80
2	Kotawaringin Timur	7,93	7,94	6,93	7,94
3	Kapuas	7,29	7,62	7,01	7,62
4	Barito Selatan	5,63	5,44	5,12	5,44
5	Barito Utara	5,48	6,01	5,95	6,01
6	Sukamara	6,12	6,27	6,17	6,27
<b>7</b>	<b>Lamandau</b>	<b>6,69</b>	<b>6,70</b>	<b>6,86</b>	<b>6,70</b>
8	Seruyan	5,12	5,18	5,21	5,18
9	Katingan	6,54	6,56	6,59	6,56
10	Pulang Pisau	6,06	5,83	5,94	5,83
11	Gunung Mas	7,00	6,63	6,87	6,63
12	Barito Timur	5,50	5,98	5,71	5,98
13	Murung Raya	5,76	5,87	5,61	5,87
<b>Kota/Municipality</b>					
14	Palangka Raya	6,92	6,99	7,12	7,17
<b>Kalimantan Tengah</b>		<b>6,35</b>	<b>6,73</b>	<b>5,65</b>	<b>6,16</b>

Sumber/Source: BPS-Badan Pusat Statistik Provinsi Kalimantan Tengah/BPS-Statistics of Kalimantan Tengah Province



## PERBANDINGAN ANTAR KABUPATEN/KOTA

**Tabel 13.3 Jumlah Penduduk Miskin Menurut Kabupaten/Kota di Provinsi Kalimantan Tengah (ribu), 2015-2019**  
*Number of Poor Population by Regency/Municipality in Kalimantan Tengah Province (thousand), 2015-2019*

<b>Kabupaten/Kota</b> <i>Regency/Municipality</i>		<b>2015</b>	<b>2016</b>	<b>2017</b>	<b>2018</b>	<b>2019</b>
(1)		(2)	(3)	(4)	(5)	(6)
<b>Kabupaten/Regency</b>						
1	Kotawaringin Barat	14,01	14,11	13,27	12,9	12,76
2	Kotawaringin Timur	27,26	27,39	27,7	28,2	27,38
3	Kapuas	20,9	19,96	18,8	18,52	18,23
4	Barito Selatan	6,66	6,09	5,95	6,16	5,99
5	Barito Utara	7,53	6,9	6,72	6,5	6,46
6	Sukamara	2,37	2,12	1,99	1,96	2,01
<b>7</b>	<b>Lamandau</b>	<b>2,9</b>	<b>2,88</b>	<b>2,74</b>	<b>2,52</b>	<b>2,47</b>
8	Seruyan	14,92	14,57	14,04	14,56	14,66
9	Katingan	10,41	10,1	9,51	8,73	8,51
10	Pulang Pisau	7,04	6,88	6,54	5,71	5,39
11	Gunung Mas	6,75	6,55	6,67	5,96	5,86
12	Barito Timur	9,51	8,88	8,56	8,05	7,97
13	Murung Raya	7,2	7,1	6,75	7,39	7,21
<b>Kota/Municipality</b>						
14	Palangka Raya	10,25	9,96	9,91	9,78	9,69
<b>Kalimantan Tengah</b>		<b>147,7</b>	<b>143,49</b>	<b>139,16</b>	<b>136,93</b>	<b>134,59</b>

Sumber/Source: BPS-Badan Pusat Statistik Provinsi Kalimantan Tengah/BPS-Statistics of Kalimantan Tengah Province

## REGENCY/MUNICIPAL COMPARISON

**Tabel 13.4 Indeks Pembangunan Manusia Menurut Kabupaten/Kota di Provinsi Kalimantan Tengah, 2015-2019**  
*Human Development Index by Regency/Municipality in Kalimantan Tengah Province, 2015-2019*

Kabupaten/Kota Regency/Municipality		2015	2016	2017	2018	2019
(1)		(2)	(3)	(4)	(5)	(6)
<b>Kabupaten/Regency</b>						
1	Kotawaringin Barat	70,60	71,13	72,11	72,46	72,85
2	Kotawaringin Timur	68,61	69,42	70,17	70,56	71,16
3	Kapuas	66,07	66,98	68,04	68,68	69,38
4	Barito Selatan	68,27	69,00	69,25	69,73	70,10
5	Barito Utara	67,38	68,28	69,07	69,72	70,52
6	Sukamara	65,80	66,40	66,98	67,52	67,95
<b>7</b>	<b>Lamandau</b>	<b>68,30</b>	<b>68,54</b>	<b>69,17</b>	<b>69,70</b>	<b>70,51</b>
8	Seruyan	64,77	65,40	66,14	67,04	67,57
9	Katingan	66,81	67,41	67,56	67,91	68,55
10	Pulang Pisau	65,76	66,49	67,00	67,54	68,34
11	Gunung Mas	69,24	69,73	69,95	70,23	70,65
12	Barito Timur	69,71	70,33	70,57	70,82	71,34
13	Murung Raya	66,46	66,96	67,16	67,56	67,89
<b>Kota/Municipality</b>						
14	Palangka Raya	78,62	79,21	79,69	80,34	80,77
<b>Kalimantan Tengah</b>		<b>68,53</b>	<b>69,13</b>	<b>69,79</b>	<b>70,42</b>	<b>70,91</b>

Sumber/Source: BPS-Badan Pusat Statistik Provinsi Kalimantan Tengah/BPS-Statistics of Kalimantan Tengah Province



## PERBANDINGAN ANTAR KABUPATEN/KOTA

**Tabel 13.5 Laju Inflasi Bulanan Kota IHK di Kalimantan Tengah, 2019**  
*Table Monthly Inflation Rate IHK City in KalimantanTengah, 2019*

Bulan Month	Kota IHK IHK City	
	Sampit	Palangka Raya
(1)	(2)	(3)
Januari/January	0,34	0,46
Februari/February	-0,65	0,09
Maret/March	-0,01	-0,03
April/April	0,66	0,32
Mei/May	1,01	0,55
Juni/June	0,16	0,12
Juli/July	-0,26	-0,24
Agustus/August	-0,15	-0,37
September/September	-0,26	0,05
Oktober/October	0,21	0,64
November/November	0,26	0,46
Desember/December	0,70	0,63
<b>Laju Inflasi</b> <i>Inflation Rate</i>	<b>2,02</b>	<b>2,70</b>

Catatan/Note: Tahun Dasar 2012 = 100 /Base year 2012=100

Sumber/Source: BPS, Survei Harga Konsumen/BPS-Statistics Indonesia, Consumer Price Survey

## REGENCY/MUNICIPAL COMPARISON

**Tabel 13.6 Luas Daerah Menurut Kabupaten/Kota di Provinsi Kalimantan Tengah, 2019**

*Total Area and Number of Administrative Units by Regency/Municipality in Kalimantan Tengah Province, 2019*

<b>Kabupaten/Kota</b> <i>Regency/Municipality</i>		<b>Ibukota</b> <i>Capital</i>	<b>Luas Area</b> <i>Total Area</i> <b>(km<sup>2</sup>)</b>	<b>Persentase Luas Wilayah</b> <i>Percentage to Area</i>
(1)		(2)	(3)	(4)
<b>Kabupaten/Regency</b>				
1	Kotawaringin Barat	Pangkalan Bun	10 759,0	7,01
2	Kotawaringin Timur	Sampit	16 796,0	10,94
3	Kapuas	Kuala Kapuas	14 999,0	9,77
4	Barito Selatan	Buntok	8 830,0	5,75
5	Barito Utara	Muara Teweh	8 300,0	5,40
6	Sukamara	Sukamara	3 827,0	2,49
7	<b>Lamandau</b>	<b>Nanga Bulik</b>	<b>6 414,0</b>	<b>4,18</b>
8	Seruyan	Kuala Pembuang	16 404,0	10,68
9	Katingan	Kasongan	17 500,0	11,40
10	Pulang Pisau	Pulang Pisau	8 997,0	5,86
11	Gunung Mas	Kuala Kurun	10 804,0	7,03
12	Barito Timur	Tamiam Layang	3 834,0	2,50
13	Murung Raya	Puruk Cahu	23 700,0	15,43
<b>Kota/Municipality</b>				
14	Palangka Raya	Palangka Raya	2 399,5	1,56
<b>Kalimantan Tengah</b>		<b>Palangka Raya</b>	<b>153 564,5</b>	<b>100,00</b>

Sumber/Source: Berdasarkan Peraturan Menteri Dalam Negeri Nomor 72 Tahun 2019 tanggal 25 Oktober 2019/Based on Minister of Home Affairs Regulation Number 72/2019, October 25, 2019





## PERBANDINGAN ANTAR KABUPATEN/KOTA

**Tabel 13.7** **Persentase Kontribusi Produk Domestik Regional Bruto Atas Dasar Harga Berlaku Kabupaten/Kota Terhadap Total Produk Domestik Regional Bruto di Provinsi Kalimantan Tengah (persen), 2016–2019**

*Contribution Percentage of Gross Regional Domestic Bruto at Current Market Price of Regency/Municipality toward Total of Gross Regional Domestic Bruto in Kalimantan Tengah Province (percent), 2016–2019*

<b>Kabupaten/Kota</b> <i>Regency/Municipality</i>		<b>2016</b>	<b>2017</b>	<b>2018</b>	<b>2019<sup>xx</sup></b>
(1)		(2)	(3)	(4)	(5)
<b>Kabupaten/Regency</b>					
1	Kotawaringin Barat	13,06	12,99	12,85	12,87
2	Kotawaringin Timur	17,58	17,80	17,71	17,84
3	Kapuas	10,76	10,78	10,93	11,05
4	Barito Selatan	4,38	4,30	4,28	4,23
5	Barito Utara	6,59	6,56	6,65	6,52
6	Sukamara	2,87	2,85	2,79	2,79
<b>7</b>	<b>Lamandau</b>	<b>3,65</b>	<b>3,60</b>	<b>3,61</b>	<b>3,65</b>
8	Seruyan	6,19	6,03	5,81	5,70
9	Katingan	5,49	5,41	5,43	5,48
10	Pulang Pisau	3,61	3,53	3,52	3,52
11	Gunung Mas	3,79	3,73	3,72	3,82
12	Barito Timur	5,04	5,03	5,08	5,02
13	Murung Raya	5,51	5,43	5,54	5,51
<b>Kota/Municipality</b>					
14	Palangka Raya	11,46	11,55	11,92	12,15
<b>Kalimantan Tengah</b>		<b>100,00</b>	<b>100,00</b>	<b>100,00</b>	<b>100,00</b>

Sumber/Source: BPS-Badan Pusat Statistik Provinsi Kalimantan Tengah/BPS- Statistics of Kalimantan Tengah Province

## REGENCY/MUNICIPAL COMPARISON

**Tabel 13.8 Indeks Kemahalan Konstruksi Menurut Kabupaten/Kota di Provinsi Kalimantan Tengah, 2015-2019**  
*Construction Cost Index by Regency/Municipality in Kalimantan Tengah Province, 2015-2019*

Kabupaten/Kota Regency/Municipality		2015	2016	2017	2018	2019
(1)		(2)	(3)	(4)	(5)	(6)
<b>Kabupaten/Regency</b>						
1	Kotawaringin Barat	104,14	95,64	89,37	100,04	100,41
2	Kotawaringin Timur	104,20	103,86	94,33	98,81	99,79
3	Kapuas	98,72	94,64	87,27	90,46	93,81
4	Barito Selatan	98,17	100,20	98,09	105,62	101,80
5	Barito Utara	110,14	97,75	98,26	102,28	102,01
6	Sukamara	113,34	105,93	102,88	114,21	112,85
<b>7</b>	<b>Lamandau</b>	<b>98,74</b>	<b>99,15</b>	<b>96,66</b>	<b>105,95</b>	<b>103,95</b>
8	Seruyan	99,22	96,30	95,67	98,63	100,71
9	Katingan	110,21	99,73	94,19	95,89	96,00
10	Pulang Pisau	103,11	101,69	96,66	101,64	101,17
11	Gunung Mas	98,25	104,50	99,60	104,09	103,11
12	Barito Timur	100,22	99,80	93,87	97,17	97,29
13	Murung Raya	116,52	111,63	114,62	122,34	117,13
<b>Kota/Municipality</b>						
14	Palangka Raya	113,62	99,83	95,21	99,05	98,92
<b>Kalimantan Tengah</b>		<b>110,99</b>	<b>106,95</b>	<b>97,47</b>	<b>102,31</b>	<b>101,90</b>

Sumber/Source: Survei Indeks Kemahalan Konstruksi BPS Kabupaten/Kota se-Kalimantan Tengah, 2015-2019/Construction Cost Index of BPS of Regency/Municipality in Kalimantan Tengah Province, 2015-2019



## PERBANDINGAN ANTAR KABUPATEN/KOTA

**Tabel 13.9 Upah Minimum Regional Per Bulan menurut Kabupaten/Kota di Provinsi Kalimantan Tengah (rupiah/bulan), 2015-2019**  
*Monthly Minimum Regional Wages by Regency/Municipality in Kalimantan Tengah Province (rupiahs/month), 2014-2018*

Kabupaten/Kota Regency/Municipality		2015	2016	2017	2018	2019
(1)		(2)	(3)	(4)	(5)	(6)
<b>Kabupaten/Regency</b>						
1	Kotawaringin Barat	2 003 745	2 204 120	2 391 470	2 599 767	2 808 528
2	Kotawaringin Timur	2 008 254	2 168 914	2 347 849	2 552 347	2 757 300
3	Kapuas	1 916 000	2 100 000	2 273 250	2 471 250	2 669 690
4	Barito Selatan	2 198 353	2 352 238	2 546 298	2 768 081	2 990 358
5	Barito Utara	2 113 069	2 165 895	2 506 351	2 724 654	3 048 352
6	Sukamara	2 026 472	2 208 854	2 418 695	2 629 363	2 845 234
<b>7</b>	<b>Lamandau</b>	<b>2 062 784</b>	<b>2 232 804</b>	<b>2 418 695</b>	<b>2 622 434</b>	<b>2 884 667</b>
8	Seruyan	2 010 000	2 200 950	2 382 528	2 590 046	2 839 997
9	Katingan	1 896 367	2 108 996	2 282 988	2 481 836	2 730 019
10	Pulang Pisau	1 896 367	2 136 600	2 312 869	2 514 319	2 716 218
11	Gunung Mas	1 896 367	2 057 558	2 263 314	2 460 448	2 706 493
12	Barito Timur	1 896 367	2 060 500	2 230 500	2 424 776	2 739 997
13	Murung Raya	2 190 797	2 497 716	2 497 716	2 715 267	2 940 634
<b>Kota/Municipality</b>						
14	Palangka Raya	2 028 030	2 129 431	2 300 552	2 500 930	2 701 755
<b>Kalimantan Tengah</b>		<b>1 896 367</b>	<b>2 057 558</b>	<b>2 227 307</b>	<b>2 421 305</b>	<b>2 663 436</b>

Sumber/Source: Dinas Tenaga Kerja dan Transmigrasi Provinsi Kalimantan Tengah/Regional Office of The Manpower and Transmigration of Kalimantan Tengah Province



Sensus  
Penduduk  
2020

# DATA

MENCERDASKAN BANGSA

— *Enlighten The Nation* —

<https://lamandaukab.bps.go.id>



**Badan Pusat Statistik  
Kabupaten Lamandau**

Jl. Sempalau No. 03 Komplek Perkantoran Bukit Hibul,  
Nanga Bulik – Kec. Bulik 74612

Telp.: (0532) 2071071, Faks.: (0532) 2071071

Homepage: <http://lamandaukab.bps.go.id> E-mail: [bps6207@bps.go.id](mailto:bps6207@bps.go.id)

ISSN 2354-9149



9 772354 914005