

Kabupaten
SUKAMARA
DALAM ANGKA
Sukamara Regency in Figures

2020



Kabupaten
SUKAMARA
DALAM ANGKA
Sukamara Regency in Figures

2020



KABUPATEN SUKAMARA DALAM ANGKA
Sukamara Regency in Figures
2020

ISSN: 2302-5565

No. Publikasi/*Publication Number*: 62060.2005

Katalog /*Catalog*: 1102002.6206

Ukuran Buku/*Book Size*: 14,8 cm x 21 cm

Jumlah Halaman/*Number of Pages* : I + 461 hal/*pages*

Naskah/*Manuscript*:

BPS Kabupaten Sukamara

BPS-Statistics of Sukamara Regency

Penyunting/*Editor*:

BPS Kabupaten Sukamara

BPS-Statistics of Sukamara Regency

Gambar Kover/*Cover Design*:

Seksi Integrasi Pengolahan dan Diseminasi Statistik

Section of Integration Processing and Statistics Dissemination

Ilustrasi Kover/*Cover Illustration*:

Lomba Kelotok Hias Sukamara/*Sukamara Decorative Boat Festival*

Ilustrasi Kover/*Cover Illustration*:

Dinas Kepemudaan, Olahraga, dan Pariwisata Kabupaten Sukamara

Youth, Sport, and Tourism Services of Sukamara Regency

Diterbitkan oleh/*Published by*:

©BPS Kabupaten Sukamara/*BPS-Statistics of Sukamara Regency*

Dicetak oleh/*Printed by*:

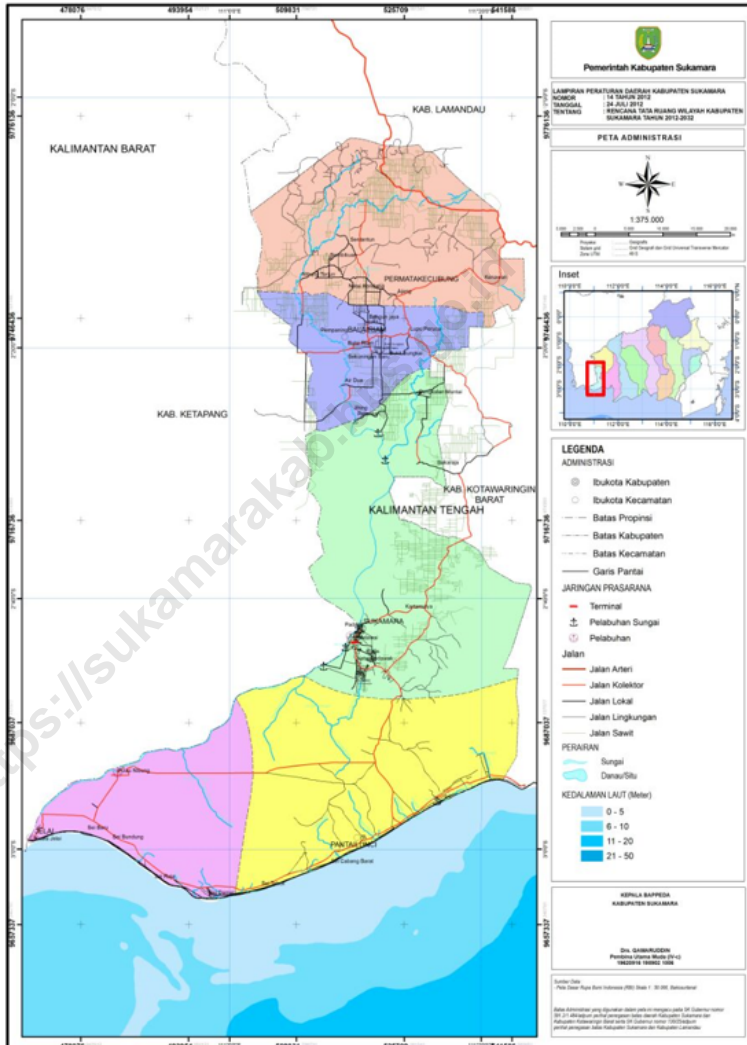
Badan Pusat Statistik

Dilarang mengumumkan, mendistribusikan, mengomunikasikan, dan/atau menggandakan sebagian atau seluruh isi buku ini untuk tujuan komersil tanpa izin tertulis dari Badan Pusat Statistik.

Prohibited to announce, distribute, communicate, and/or copy part or all of this book for commercial purpose without permission from BPS-Statistics Indonesia.

PETA WILAYAH KABUPATEN SUKAMARA

MAP OF SUKAMARA REGENCY



KEPALA BPS KABUPATEN SUKAMARA
CHIEF STATISTICIAN OF SUKAMARA REGENCY



TONY SUPRIANTO, S.Si., M.A.P.



KATA PENGANTAR

Puji syukur kami panjatkan kehadiran Tuhan Yang Maha Esa atas segala rahmat dan karunia-Nya sehingga publikasi “KABUPATEN SUKAMARA DALAM ANGKA 2020”, yang merupakan lanjutan dari edisi tahun sebelumnya, dapat diterbitkan.

Dalam penyusunan publikasi ini, data yang dihimpun selain ber-sumber dari data primer juga dari data sekunder, baik instansi pemerintah maupun swasta. Seperti halnya pada publikasi terdahulu, dilakukan penyempurnaan, penambahan dan penyederhanaan tabel-tabel sesuai dengan kebutuhan pengguna data.

Meskipun telah diupayakan kelengkapan dan penyempurnaan data yang disajikan, namun masih terasa belum dapat memenuhi kebutuhan pemakai data. Karena itu saran dan kritik yang konstruktif dari berbagai pihak sangat diharapkan, guna perbaikan dan penyempurnaan publikasi ini dimasa mendatang.

Kepada semua pihak, baik Dinas/Instansi/Lembaga Pemerintah maupun swasta yang telah membantu dalam menyediakan data, kami sampaikan ucapan terima kasih. Kiranya kerja sama yang baik ini dapat lebih ditingkatkan.

Semoga penyajian data statistik ini dapat bermanfaat bagi kita semua, terutama dalam rangka menyusun dan melaksanakan pem-bangunan.

Sukamara , April 2020
Kepala BPS
KABUPATEN SUKAMARA

TONY SUPRIANTO, S.Si., M.A.P.



PREFACE

Praise and gratitude, we pray to the Almighty God for all graces and gifts so that publication of "SUKAMARA REGENCY IN FIGURES 2020 which is a continuation from the previous year edition, can be published.

In preparing this publication, data collected were derived from primary and secondary data, both public and private institutions. As in previous publications, improvements, additions, and simplifications of the tables are in accordance with the needs of data users.

Although the completeness of the data presented has been done, however it feels unfulfilled the needs of data users. Therefore, suggestions and constructive criticism are expected to improve the quality of the publications in the future.

To all Government and private institutions who have contributed in providing data, we would like to say thank you. May the valuable cooperation can be further enhanced.

Hopefully this book can be useful for all of us, especially in the context of preparing and implementing the development.

Sukamara, April 2020
Chief Statistician of
SUKAMARA REGENCY

TONY SUPRIANTO, S.Si., M.A.P.

DAFTAR ISI / CONTENTS

	Halaman <i>Page</i>
Kata Pengantar/ <i>Preface</i>	vii
Daftar Isi/ <i>Contents</i>	ix
Daftar Tabel/ <i>List of Tables</i>	xi
Daftar Gambar/ <i>List of Figures</i>	xli
Daftar Singkatan/ <i>List of Abbreviations</i>	xlvii
Statistik Kunci/ <i>Key Statistics</i>	xlviii
1. Geografi dan Iklim/ <i>Geography and Climate</i>	1
2. Pemerintahan/ <i>Government</i>	19
3. Penduduk dan Ketenagakerjaan/ <i>Population and Employment</i>	57
4. Sosial dan Kesejahteraan Rakyat/ <i>Social and Welfare</i>	89
5. Pertanian, Kehutanan, Peternakan, dan Perikanan/ <i>Agriculture, Forestry, Livestock, and Fishery</i>	209
6. Industri, Pertambangan, dan Energi/ <i>Industry, Mining, and Energy</i>	283
7. Pariwisata/ <i>Tourism</i>	309
8. Transportasi dan Komunikasi/ <i>Transportation and Communication</i>	327
9. Perbankan, Koperasi, dan Harga-harga/ <i>Banking, Cooperatives, and Prices</i> 357	
10. Pengeluaran Penduduk/ <i>Population Expenditure</i>	387
11. Perdagangan/ <i>Trade</i>	401
12. Sistem Neraca Regional/ <i>System of Regional Accounts</i>	415
13. Perbandingan Antar Kabupaten/Kota/ <i>Regency/Municipal Comparison</i>	437

DAFTAR TABEL/LIST OF TABLES

	Halaman Page
1. GEOGRAFI DAN IKLIM/GEOGRAPHY AND CLIMATE	1
1.1. KEADAAN GEOGRAFI GEOGRAPHY CONDITION	11
1.1.1. Luas Daerah dan Jumlah Pulau Menurut Kecamatan, 2019 <i>Total Area and Number of Islands by Subdistrict, 2019.....</i>	11
1.1.2. Tinggi Wilayah dan Jarak ke Ibukota di Kabupaten Sukamara, 2019 <i>Altitude and Distance to the Capital in Sukamara Regency, 2019.....</i>	13
1.1.3. Nama-Nama Sungai yang Melintasi Wilayah Kabupaten Sukamara, 2019 <i>Names of River Crossed Sukamara Regency Area, 2019.....</i>	14
1.1.4. Jumlah Desa/Kelurahan Menurut Topografi Wilayah Kabupaten Sukamara, 2019 <i>Names of Villages/Sub District by Topography of Area in Sukamara Regency Area, 2019.....</i>	15
1.1.5. Status Kualitas Air di Kabupaten Sukamara, 2018 <i>Status of River Water in Sukamara Regency, 2018.....</i>	16
1.2. KEADAAN IKLIM CLIMATE CONDITION	17
1.2.1. Pengamatan Unsur Iklim di Pos Pengamatan Badan Meteorologi Klimatologi dan Geofisika (BMKG) di Kabupaten Sukamara, 2019 <i>Observation of Climate Elements at the Meteorology, Climatology and Geophysics Observation Post in Sukamara Regency, 2019</i>	17
2. PEMERINTAHAN/GOVERNMENT	19
2.1. WILAYAH ADMINISTRATIF ADMINISTRATIVE AREA	27
2.1.1. Jumlah Desa ¹ /Kelurahan Menurut Kecamatan di Kabupaten Sukamara, 2015–2019 <i>Number of Villages¹/Kelurahan by Subdistrict in Sukamara Regency, 2015–2019</i>	27
2.2. DEWAN PERWAKILAN RAKYAT DAERAH	

REGIONAL HOUSE OF REPRESENTATIVE 28

2.2.1.	Jumlah Anggota Dewan Perwakilan Rakyat Daerah Menurut Partai Politik dan Jenis Kelamin di Kabupaten Sukamara, 2019 <i>Number of Regional House of Representatives' Members by Political Parties and Sex in Sukamara Regency, 2019</i>	28
2.2.2.	Jumlah Anggota Dewan Perwakilan Rakyat Daerah Menurut Fraksi dan Komisi di Kabupaten Sukamara, 2019 <i>Number of Regional House of Representatives' Members by Fraction and Commission in Sukamara Regency, 2019</i>	29
2.2.3.	Jumlah Anggota Dewan Perwakilan Rakyat Daerah menurut Tingkat Pendidikan yang Ditamatkan dan Jenis Kelamin di Kabupaten Sukamara, 2019 <i>Number of Regional House of Representatives' Members by Political Parties and Sex in Sukamara Regency, 2019</i>	30
2.2.4.	Jumlah Keputusan Dewan Perwakilan Rakyat Daerah Menurut Jenis Keputusan di Kabupaten Sukamara, 2019 <i>Number of Decision of Regional House of Representatives' Members by Type of Decision in Sukamara Regency, 2019</i>	31
2.2.5.	Jumlah Keputusan Anggota Dewan Perwakilan Rakyat Daerah Menurut Jenis Keputusan dan Bulan di Kabupaten Sukamara, 2019 <i>Number of Decision of Regional House of Representatives' Members by Type of Decision and Month in Sukamara Regency, 2019</i>	32
2.2.6.	Jumlah Rapat Dewan Perwakilan Rakyat Daerah Menurut Jenis Rapat di Kabupaten Sukamara, 2019 <i>Number of Regional House of Representatives' Members Meeting by Type of Meetings in Sukamara Regency, 2019</i>	33
2.2.7.	Jumlah Kunjungan Tamu Dewan Perwakilan Rakyat dan Dewan Perwakilan Rakyat Daerah di Dewan Perwakilan Rakyat Daerah Kabupaten Sukamara, 2019 <i>Number of Visit of House of Representatives and Regional House of Representatives' in Regional House of Representatives of Sukamara Regency, 2019</i>	34
2.2.8.	Jumlah Peninjauan Keluar Daerah Tiap Komisi Dewan Perwakilan Rakyat Daerah di Kabupaten Sukamara, 2019 <i>Number of Observation to Other Regency by Commission of Regional House of Representatives' Members of Sukamara Regency, 2019</i>	35
2.2.9.	Jumlah Surat Pengaduan dari Masyarakat yang Diterima Dewan	

	Perwakilan Rakyat Daerah Kabupaten Sukamara, 2019 <i>Number of Complaints Letters from Society Received by Regional House of Representatives' Members of Sukamara Regency, 2019.....</i>	36
2.3.	SUMBER DAYA MANUSIA	
	HUMAN RESOURCES	37
2.3.1.	Jumlah Pegawai Negeri Sipil Menurut Jabatan dan Jenis Kelamin di Kabupaten Sukamara, Desember 2018 dan Desember 2019 <i>Number of Civil Servants by Occupation and Sex in Sukamara Regency, Desember 2018 dan Desember 2019</i>	37
2.3.2.	Jumlah Pegawai Negeri Sipil Menurut Tingkat Pendidikan dan Jenis Kelamin di Kabupaten Sukamara, Desember 2018 dan Desember 2019 <i>Number of Civil Servants by Educational Level and Sex in Sukamara Regency, Desember 2018 and Desember 2019</i>	39
2.3.3.	Jumlah Pegawai Negeri Sipil Menurut Tingkat Kepangkatan dan Jenis Kelamin di Kabupaten Sukamara, Desember 2018 dan Desember 2019 <i>Number of Civil Servants by Hierarchy and Sex in Sukamara Regency, Desember 2018 and Desember 2019.....</i>	41
2.3.4.	Jumlah Pegawai Negeri Sipil yang Menduduki Jabatan Menurut Eselon dan Jenis Kelamin di Kabupaten Sukamara, Desember 2018 dan Desember 2019 <i>Number of Civil Servants that Occupied Chair by Echelon and Sex in Sukamara Regency, Desember 2018 and Desember 2019.....</i>	43
2.3.5.	Jumlah Pegawai Negeri Sipil Daerah Menurut Dinas/Instansi dan Golongan di Kabupaten Sukamara, Desember 2019 <i>Number of Regional Civil Servants by Agency/Institution and Rank in Sukamara Regency, Desember 2019.....</i>	44
2.3.6.	Jumlah Pegawai Negeri Sipil Daerah menurut Dinas/Instansi Pemerintah dan Jenis Kelamin di Kabupaten Sukamara, Desember 2019 <i>Number of Regional Government Civil Servant by Agency/Institution and Sex in Sukamara Regency, Desember 2019.....</i>	46
2.3.7.	Jumlah Pegawai Negeri Sipil Daerah menurut Dinas/Instansi dan Tingkat Pendidikan di Kabupaten Sukamara, 2019 <i>Number of Provincial Government Civil Servant by Agency/ Institutions and Education Attainment in Sukamara Regency, 2019</i>	48

2.4. KEUANGAN DAERAH	
GOVERNMENT FINANCE	50
2.4.1. Realisasi Pendapatan Daerah Kabupaten Sukamara Menurut Jenis Pendapatan (ribu rupiah) (Unaudited), 2016-2019 <i>Actual Sukamara Regency Government Revenues by Source of Revenues (thousand rupiahs) (Unaudited), 2016-2019.....</i>	50
2.4.2. Realisasi Belanja Pemerintah Kabupaten Sukamara Menurut Jenis Belanja (ribu rupiah) (Unaudited), 2016-2019 <i>Actual Sukamara Regency Government Expenditures by Kind of Expenditures (thousand rupiahs) (Unaudited), 2016-2019</i>	52
2.5. PEMILIHAN UMUM	
GENERAL ELECTION	54
2.5.1. Jumlah Penduduk yang Terdaftar dan Menggunakan Hak Pilih dalam Pemilihan Kepala Daerah di Kabupaten Sukamara, 2019 <i>Number of Registered Population and Used The Suffrage in Sukamara Regency, 2019</i>	54
2.5.2. Jumlah Personil Polri menurut Kepangkatan dan Jenis Kelamin di Kabupaten Sukamara, 2019	
<i>Number of Police Member Based on The Grades and Sex in Sukamara Regency, 2019</i>	56
3. PENDUDUK DAN KETENAGAKERJAAN/POPULATION AND EMPLOYMENT	57
3.1. PENDUDUK	
POPULATION.....	67
3.1.1. Penduduk, Laju Pertumbuhan Penduduk per Tahun, Distribusi Persentase Penduduk, Kepadatan Penduduk, Rasio Jenis Kelamin Penduduk Menurut Kecamatan di Kabupaten Sukamara, 2019 <i>Population, Annual Population Growth Rate, Percentage Distribution of Population, Population Density, and Population Sex Ratio by Subdistrict, 2019.....</i>	67
3.1.2. Jumlah Akta Catatan Sipil per Bulan Menurut Jenisnya di Kabupaten Sukamara, 2018 <i>Number of Civil Certificate per Month According to Kind of Services in Sukamara Regency, 2018.....</i>	70

3.1.3.	Jumlah Akta Kelahiran yang Dikeluarkan Menurut Kecamatan di Kabupaten Sukamara, 2016-2018 <i>Number of Birth Certificate by Sub District in Sukamara Regency, 2016-2018</i>	71
3.1.4.	Jumlah Akta Kematian yang Dikeluarkan Menurut Kecamatan di Kabupaten Sukamara sampai tahun 2018 <i>Number of Death Certificate by Sub District in Sukamara Regency until 2018</i>	72
3.2.	KETENAGAKERJAAN EMPLOYMENT	73
3.2.1.	Penduduk Berumur 15 Tahun Keatas Menurut Jenis Kegiatan Selama Seminggu yang Lalu di Kabupaten Sukamara, 2015,2017-2019 <i>Population Aged 15 Years and Over by Type of Activity During The Previous Week in Sukamara Regency, 2015, 2017-2019</i>	73
3.2.2.	Penduduk Berumur 15 Tahun Ke Atas Menurut Pendidikan Tertinggi yang Ditamatkan dan Jenis Kegiatan Selama Seminggu yang Lalu di Kabupaten Sukamara, 2019 <i>Population Aged 15 Years and Over by Educational At-tainment and Type of Activity During The Previous Week in Sukamara Regency, 2019</i>	74
3.2.3.	Jumlah Penduduk Berumur 15 Tahun Ke Atas yang Bekerja Selama Seminggu yang Lalu Menurut Status Pekerjaan Utama dan Jenis Kelamin di Kabupaten Sukamara, 2019 <i>Population Aged 15 Years and Over who Worked During The Previous Week by Main Employment Status and Sex in Sukamara Regency, 2019</i>	76
3.2.4.	Penduduk Usia 15 Tahun Ke Atas yang Bekerja Selama Seminggu yang Lalu menurut Lapangan Pekerjaan Utama dan Jenis Kelamin di Kabupaten Sukamara, 2019 <i>Population of 15 Years at Age and Over Who Worked During the Previous Week by Main Industry and Sex in Sukamara Regency, 2019</i> ..	77
3.2.5.	Jumlah Penduduk Berumur 15 Tahun Ke Atas yang Bekerja Menurut Kelompok Umur dan Jenis Kelamin di Kabupaten Sukamara, 2019 <i>Population Aged 15 Years and Over Who Worked by Age Group and Sex in Sukamara Regency, 2019</i>	78
3.2.6.	Pencari Kerja yang Terdaftar dan yang Dapat Ditempatkan	

	Menurut Tingkat Pendidikan dan Jenis Kelamin di Kabupaten Sukamara, 2019 <i>Number of Registered and Placed Job Seekers by Educational Level and Sex in Sukamara Regency, 2019</i>	79
3.2.7.	Pencari Kerja yang Terdaftar dan yang Dapat Ditempatkan Menurut Kecamatan dan Jenis Kelamin di Kabupaten Sukamara, 2019 <i>Number of Registered and Placed Job Seekers by Subdistrict and Sex in Sukamara Regency, 2019</i>	82
3.2.8.	Jumlah Lowongan Kerja berdasarkan Lapangan Usaha di Kabupaten Sukamara, 2018 <i>Job Vacancy by Industrial Origin in Sukamara Regency, 2018</i>	85
3.2.9.	Upah Minimum Kabupaten (UMK) dan Upah Minimum Sektoral (UMSK) Kabupaten Sukamara (Rupiah), 2019 <i>Regency Minimum Payment and Regency Sectoral Minimum Payment of Sukamara Regency (Rupiahs), 2019</i>	88
4.	SOSIAL DAN KESEJAHTERAAN RAKYAT/SOCIAL AND WELFARE	89
4.1.	PENDIDIKAN EDUCATION	101
4.1.1.	Jumlah Sekolah, Guru, dan Murid Taman Kanak-Kanak (TK) di Bawah Kementerian Pendidikan dan Kebudayaan Menurut Kecamatan di Kabupaten Sukamara, 2018/2019 and 2019/2020 <i>Number of Schools, Teachers, and Pupils in Kindergarten Under The Ministry of Education and Culture by Subdistrict in Sukamara Regency, 2018/2019 and 2019/2020</i>	101
4.1.2.	Jumlah Sekolah, Guru, dan Murid Raudatul Athfal (RA) di Bawah Kementerian Agama Menurut Kecamatan di Kabupaten Sukamara, 2017/2018 and 2018/2019 <i>Number of Schools, Teachers, and Pupils in Raudatul Athfal (RA) Under The Ministry of Religious Affairs by Subdistrict in Sukamara Regency, 2017/2018 and 2018/2019</i>	104
4.1.3.	Jumlah Sekolah, Guru, dan Murid Sekolah Dasar (SD) di Bawah Kementerian Pendidikan dan Kebudayaan Menurut Kecamatan di Kabupaten Sukamara, 2018/2019 and 2019/2020 <i>Number of Schools, Teachers, and Pupils in Primary Schools Under</i>	

	<i>The Ministry of Education and Culture by Subdistrict in Sukamara Regency, 2018/2019 and 2019/2020</i>	105
4.1.4.	Jumlah Sekolah, Guru, dan Murid Madrasah Ibtidaiyah (MI) di Bawah Kementerian Agama Menurut Kecamatan Menurut Kecamatan di Kabupaten Sukamara, 2018/2019 dan 2019/2020 <i>Number of Schools, Teachers, and Pupils in Madrasah Ibtidaiyah (MI) Under The Ministry of Religious Affairs by Subdistrict in Sukamara Regency, 2018/2019 and 2019/2020</i>	108
4.1.5.	Jumlah Sekolah, Guru, dan Murid Sekolah Menengah Pertama (SMP) di Bawah Kementerian Pendidikan dan Kebudayaan Menurut Kecamatan di Kabupaten Sukamara, 2018/2019 and 2019/2020 <i>Number of Schools, Teachers, and Pupils in Junior High Schools Under The Ministry of Education and Culture by Subdistrict in Sukamara Regency, 2018/2019 and 2019/2020</i>	111
4.1.6.	Jumlah Sekolah, Guru, dan Murid Madrasah Tsanawiyah (MTs) di Bawah Kementerian Agama Menurut Kecamatan di Kabupaten Sukamara, 2018/2019 dan 2019/2020 <i>Number of Schools, Teachers, and Pupils in Madrasah Tsanawiyah (MTs) Under The Ministry of Religious Affairs by Subdistrict in Sukamara Regency, 2018/2019 and 2019/2020</i>	114
4.1.7.	Jumlah Sekolah, Guru, dan Murid Sekolah Menengah Atas (SMA) di Bawah Kementerian Pendidikan dan Kebudayaan Menurut Kecamatan di Kabupaten Sukamara, 2018/2019 and 2019/2020 <i>Number of Schools, Teachers, and Pupils in Senior High Schools Under The Ministry of Education and Culture by Subdistrict in Sukamara Regency, 2018/2019 and 2019/2020</i>	117
4.1.8.	Jumlah Sekolah, Guru, dan Murid Sekolah Menengah Kejuruan (SMK) di Bawah Kementerian Pendidikan dan Kebudayaan Menurut Kecamatan di Kabupaten Sukamara, 2018/2019 and 2019/2020 <i>Number of Schools, Teachers, and Pupils in Vocational High Schools Under The Ministry of Education and Culture by Subdistrict in Sukamara Regency, 2018/2019 and 2019/2020</i>	120
4.1.9.	Jumlah Sekolah, Guru, dan Murid Madrasah Aliyah (MA) di Bawah Kementerian Agama Menurut Kecamatan di Kabupaten Sukamara, 2018/2019 dan 2019/2020	

	Halaman Page
<i>Number of Schools, Teachers, and Pupils in Madrasah Aliyah (MA) Under The Ministry of Religious Affairs by Subdistrict in Sukamara Regency, 2018/2019 and 2019/2020</i>	123
4.1.10. Jumlah Desa ¹ /Kelurahan yang Memiliki Fasilitas Sekolah Menurut Kecamatan dan Tingkat Pendidikan, 2014– 2019 <i>Number of Villages¹ Having Educational Facilities by Subdistrict and Educational Level, 2014– 2019</i>	126
4.1.11. Angka Partisipasi Murni (APM) dan Angka Partisipasi Kasar (APK) Menurut Jenjang Pendidikan di Kabupaten Sukamara, 2018 dan 2019 <i>Net Participation Rates and Gross Participation Rates by Educational Level in Sukamara Regency, 2018 and 2019</i>	131
4.1.12. Persentase Penduduk Berumur 15 Tahun ke Atas yang Melek Huruf Menurut Kelompok Umur di Kabupaten Sukamara, 2018 dan 2019 <i>Percentage of Literate People Aged 15 Years and Over by Age Group in Sukamara Regency, 2018 and 2019</i>	132
4.2. KESEHATAN HEALTH	133
4.2.1. Jumlah Desa ¹ /Kelurahan Yang Memiliki Sarana Kesehatan Menurut Kecamatan di Kabupaten Sukamara, 2014–2019 <i>Number of Villages¹ Having Health Facilities by Subdistrict in Sukamara Regency, 2014–2019</i>	133
4.2.2. Persentase Penduduk yang Mempunyai Keluhan Kesehatan Selama Sebulan Terakhir Menurut Kecamatan di Kabupaten Sukamara, 2014–2019 <i>Percentage of People Who Had Health Complaint During a Month Prior to The Survey by Subdistrict in Sukamara Regency, 2014–2019</i>	139
4.2.3. Jumlah Tenaga Kesehatan Menurut Kecamatan di Kabupaten Sukamara, 2019 <i>Number of Medical Personnel by Subdistrict in Sukamara Regency, 2019</i>	140
4.2.4. Jumlah Rumah Sakit Umum, Rumah Sakit Khusus, Rumah Sakit/ Rumah Bersalin, Puskesmas, Klinik/Balai Kesehatan, Posyandu, dan Polindes Menurut Kecamatan di Kabupaten Sukamara, 2018 dan 2019 <i>Number of General Hospital, Special Hospital, Maternity Hospital and Public Health Center, Medical Clinic, Integrated Service Post, Village</i>	

	<i>maternity Cottage by Subdistrict in Sukamara Regency, 2018 and 2019.....</i>	141
4.2.5.	Jumlah Dokter Spesialis, Dokter Umum, dan Dokter Gigi menurut Unit Kerja dan Kecamatan di Kabupaten Sukamara, 2019 <i>Number of Specialist Doctors, Generalist Doctor, and Dentist by Unit and Subdistrict in Sukamara Regency, 2019</i>	144
4.2.6.	Jumlah Kasus Penyakit menurut Jenis Penyakit dan Kecamatan di Kabupaten Sukamara, 2019 <i>Number of Diseases Cases by Type of Disease and Subdistrict in Sukamara Regency, 2019.....</i>	145
4.2.7.	Jumlah Kasus 10 Penyakit Terbanyak di Kabupaten Sukamara, 2019 <i>Number of the 10 Most Cases of Diseases in Sukamara Regency, 2019 .</i>	148
4.2.8.	Jumlah Ibu Hamil, Melakukan Kunjungan K1, Melakukan Kunjungan K4, Kurang Energi Kronis (KEK), dan Mendapat Tablet Zat Besi (Fe) Kabupaten Sukamara, 2019 <i>Number of Pregnant Women, Doing First Prenatal Visit, Doing Forth Prenatal Visit, With Chronic Energy Deficiency, and Getting Iron Supplement by Subdistrict in Sukamara Regency, 2019</i>	149
4.2.9.	Jumlah Kelahiran Menurut Kecamatan dan Penolong Kelahiran Terakhir di Kabupaten Sukamara, 2019 <i>Total Birth by Subdistrict and Birth Attendant in Sukamara Regency, 2019.....</i>	150
4.2.10.	Jumlah Bayi Lahir, Bayi Berat Badan Lahir Rendah (BBLR), BBLR Dirujuk, dan Bergizi Buruk Menurut Kecamatan di Kabupaten Sukamara, 2019 <i>Number of Births, Babies with Low Birth Weights (LBW), Treated LBW, and Malnutrition Cases by Subdistrict in Sukamara Regency, 2019.....</i>	151
4.2.11.	Jumlah Balita Yang Pernah Mendapat Imunisasi Menurut Kecamatan dan Jenis Imunisasi di Kabupaten Sukamara, 2019 <i>Number of Children Under Five Years Who Had Immun-ization by Subdistrict and Type of Immunization in Sukamara Regency, 2019.....</i>	152
4.2.12.	Jumlah Pasangan Usia Subur (PUS) dan Peserta KB Aktif menurut Kecamatan di Kabupaten Sukamara, 2018 <i>Number of Eligible Couples and Family Planning Participants by Subdistrict in Sukamara Regency, 2018.....</i>	154
4.2.13.	Jumlah Target dan Pencapaian Akseptor KB Baru Menurut	

	Kecamatan di Kabupaten Sukamara, 2018 <i>Number of Targets and Achievement of New Family Planning Acceptors by Subdistrict in Sukamara Regency, 2018</i>	156
4.2.14.	Prasarana dan Metode yang Digunakan Peserta KB Baru menurut Kecamatan di Kabupaten Sukamara, 2018 <i>Infrastructure and Methods Used by New KB Participants by Subdistrict in Sukamara Regency, 2018</i>	157
4.3.	AGAMA DAN SOSIAL LAINNYA RELIGION AND OTHER SOCIAL AFFAIRS	158
4.3.1.	Jumlah Penduduk Menurut Kecamatan dan Agama yang Dianut, 2019 <i>Population by Subdistrict and Religion, 2019</i>	158
4.3.2.	Jumlah Tempat Peribadatan Menurut Kecamatan di Kabupaten Sukamara, 2019 <i>Number of Places of Worship by Subdistrict and Religion, 2019</i>	159
4.3.3.	Jumlah Desa ¹ /Kelurahan yang Mengalami Bencana Alam ² Menurut Kecamatan di Kabupaten Sukamara, 2011– 2018 <i>Number of Villages¹ that Had Natural Disaster² by Subdistrict in Sukamara Regency, 2011– 2018</i>	160
4.3.4.	Jumlah Rohaniawan Menurut Kecamatan di Kabupaten Sukamara, 2019 <i>Number of Religionist by Subdistrict and Religion in Sukamara Regency, 2019</i>	163
4.3.5.	Jumlah Surat Nikah yang Dikeluarkan menurut Kecamatan di Kabupaten Sukamara, 2019 <i>Number of Marriage Certificate Incurred by Subdistrict in Sukamara Regency, 2019</i>	164
4.3.6.	Nikah, Talak dan Cerai Menurut Kecamatan di Kabupaten Sukamara, 2019 <i>Number of Marriage and Divorces by Subdistrict in Sukamara Regency, 2019</i>	165
4.3.7.	Jumlah Jamaah Haji yang Diberangkatkan melalui Kementerian Agama ke Tanah Suci Makkah Menurut Kecamatan di Kabupaten Sukamara, 2019 <i>Number of Hajj Pilgrims Departured¹ to the Holyland of Mecca by Subdistrict in Sukamara Regency, 2019</i>	167
4.3.8.	Jumlah Perceraian Menurut Kecamatan dan Faktor di Kabupaten	

	Sukamara, 2019 <i>Number of Divorces by Subdistrict and Factors in Sukamara Regency, 2019</i>	168
4.3.9.	Jumlah Prasarana/Fasilitas Olah Raga Menurut Kecamatan di Kabupaten Sukamara, 2019 <i>Number of Infrastructure/Sport Facilities order By Subdistrict in Sukamara Regency, 2019</i>	171
4.3.10.	Jumlah Pimpinan Pramuka menurut Kecamatan di Kabupaten Sukamara, 2019 <i>Number of Boy Scout Heads by Subdistrict in Sukamara Regency, 2019</i>	172
4.3.11.	Jumlah Anggota Pramuka menurut Kecamatan dan Tingkat Keanggotaan di Kabupaten Sukamara, 2019 <i>Number of Boy Scout Heads by Subdistrict and Level of Membership in Sukamara Regency, 2019</i>	173
4.3.12.	Jumlah Organisasi Kemasyarakatan Pemuda Menurut Jenis Organisasi di Kabupaten Sukamara, 2019 <i>Number of Youth Community Organization by Subdistrict and Level of Membership in Sukamara Regency, 2019</i>	174
4.3.13.	Jumlah Panti Asuhan dan Jumlah Anak Asuh menurut Kecamatan di Kabupaten Sukamara, 2019 <i>Number of Orphanages and Child in Care by Subdistrict in Sukamara Regency, 2019</i>	175
4.3.14.	Penyandang Masalah Kesejahteraan Sosial Menurut Kecamatan dan Jenis Masalah di Kabupaten Sukamara, 2019 <i>People with Social Welfare Problem by Subdistrict and Type of Problem in Sukamara Regency, 2019</i>	176
4.3.15.	Jumlah Penerima Bantuan (kepala keluarga) dan Anggaran Bantuan Sosial Pangan Menurut Kecamatan di Kabupaten Sukamara, 2019 <i>Number of Aid Recipients (head of household) and Food Social Assistance Budget by Subdistrict in Sukamara Regency, 2019</i>	177
4.3.16.	Jumlah Pemohon Sertifikat Atas Tanah dan Jumlah Sertifikat yang Diselesaikan Menurut Kecamatan di Kabupaten Sukamara, 2019 <i>Number of Land-Certificate's Applicant and Number of Issued Land-Certificate by Subdistrict in Sukamara Regency, 2019</i>	178
4.3.17.	Jumlah Surat Keputusan, Lokasi Kegiatan Rutin, Prona, dan	

Redistribusi Tanah Menurut Kecamatan di Kabupaten Sukamara, 2019 <i>Number of Land Certificate, Routine Location, Agrarian National Operation Project, and Redistribution Land by Subdistrict in Sukamara Regency, 2019</i>	179
4.3.18. Jumlah Sertifikat Tanah yang Dikeluarkan Menurut Jenis Hak Atas Tanah dan Kecamatan di Kabupaten Sukamara, 2019 <i>Number of Land Certificate Issued by Kind of Land Certificate and Subdistrict in Sukamara Regency, 2019</i>	180
4.3.19. Luas Tanah per (M ²) yang Diberikan Menurut Jenis Hak Atas Tanah dan Kecamatan yang Dilaksanakan oleh Kantor Wilayah Badan Pertanahan di Kabupaten Sukamara, 2019 <i>Land Area per (M2) Given by Type of Land and Sub-District Rights Implemented by the Regional Office of the Land Agency in Sukamara Regency, 2019</i>	181
4.3.20. Jumlah Kasus Pencemaran Lingkungan Menurut Kecamatan di Kabupaten Sukamara, 2018 <i>Number of Environmental Pollution Cases By Subdistrict in Sukamara Regency, 2018</i>	182
4.3.21. Sarana Pembersih Sampah di Kabupaten Sukamara, 2018 <i>The Number of in Rubbish Cleaner Facility in Sukamara Regency, 2018</i>	183
4.3.22. Volume Sampah Menurut Bulan di Kabupaten Sukamara, 2018 <i>Rubbish Volume by Month in Sukamara Regency, 2018</i>	184
4.3.23. Jumlah Pengunjung Perpustakaan Kabupaten Sukamara Menurut Jenis kelamin dan Kecamatan, 2018 <i>Number of Library Visitor by Sex and Subdistrict in Sukamara Regency, 2018</i>	185
4.3.24. Jumlah Jenis Buku Koleksi Perpustakaan Kabupaten Sukamara Menurut Jenis kelamin dan Kecamatan, 2018 <i>Number of Library Book Collection by Kind of Collection in Sukamara Regency, 2018</i>	186
4.3.25. Jumlah Tindak Pidana, Risiko Penduduk Terjadi Tindak Pidana per 100.000 Penduduk, Persentase Penyelesaian Tindak Pidana, dan Selang Waktu Terjadinya Tindak Pidana Menurut Kepolisian Resort, 2017-2019 <i>Number of Crime, Crime Rate per 100,000 Population, Percentage of Crime Clearance, and Time Interval of Crime Occurance by</i>	

	Halaman Page
<i>Departmental (Resort) Police Office, 2017-2019</i>	187
4.3.26. Jumlah Kejahatan/Pelanggaran Keamanan dan Ketertiban menurut Jenis Tindak Pidana dan Penanganan per Sektor Kecamatan di Kabupaten Sukamara, 2019 <i>Number of Criminal/Violation Security and order By Criminal Offense and Care per Each Subdistrict Sector in Sukamara Regency, 2019</i>	191
4.3.27. Jumlah Kecelakaan Lalu Lintas Menurut Kecamatan di Wilayah Hukum Polres Sukamara, 2019 <i>Number of Traffic Accident by Sub Distric in Legal Region of Polres Sukamara, 2019</i>	192
4.3.28. Jumlah Perkara yang Diterima dan Diselesaikan Menurut Bulan di Kabupaten Sukamara, 2019 <i>Number of Received and Closed Cases by Month in Sukamara Regency, 2019</i>	193
4.3.29. Jumlah Pelanggaran Lalu Lintas menurut Bulan di Wilayah Hukum Kepolisian Resor Sukamara, 2019 <i>The Number of Traffic Violations by Month in Sukamara District Police Jurisdiction, 2019</i>	194
4.3.30. Pengeluaran Surat Izin Mengemudi (SIM) menurut Jenisnya di Wilayah Hukum Kepolisian Resor Sukamara, 2019 <i>Number of Driving License by Type of Driving License in Sukamara Regency, 2019</i>	195
4.3.31. Jumlah Tahanan Menurut Bulan dan Jenis Tindak Pidana di Kejaksaan Negeri Kabupaten Sukamara, 2018 <i>Number of Prisoners by Month and Criminal Offences in Distric Attorney of Sukamara Regency, 2018</i>	198
4.3.32. Jumlah Tahanan Menurut Bulan dan Status Penyelesaian di Kejaksaan Negeri Kabupaten Sukamara, 2018 <i>Number of Prisoners by Month and Settlement Status in Distric Attorney of Sukamara Regency, 2018</i>	200
4.3.33. Jumlah Petugas Pertahanan Sipil (Hansip) dan Perlin-dungan Masyarakat (Linmas) Menurut Kecamatan di Kabupaten Sukamara, 2018 <i>Number of Civil Defense Officers (Hansip) and Community Protection (Linmas) by Subdistrict in Sukamara Regency, 2018</i>	201
4.3.34. Jumlah Peristiwa Kebakaran Menurut Kecamatan dan Jenis yang Terbakar di Kabupaten Sukamara, 2018	

	Halaman Page
<i>Number of Fire Accident by Sub District and Kind of Things Fired, 2018</i>	202
4.3.35. Jumlah Organisasi Masyarakat (Ormas), Lembaga Swadaya Masyarakat (LSM), dan Yayasan di Kabupaten Sukamara, 2018 <i>Number of Foundation, NGO, Civil Organization in Sukamara Regency, 2018</i>	203
4.3.36. Jumlah Organisasi Masyarakat (Ormas)/LSM yang Ter-daftar di Kabupaten Sukamara, 2018 <i>Number of Registered NGO/Civil Organization in Sukamara Regency, 2018</i>	204
4.4. KEMISKINAN POVERTY	205
4.4.1. Garis Kemiskinan, Jumlah, dan Persentase Penduduk Miskin di Kabupaten Sukamara, 2012-2019 <i>Poverty Line, Number, and Percentage of Poor People in Sukaara Regency, 2012-2019</i>	205
4.4.2. Indeks Kedalaman Kemiskinan dan Indeks Keparahan Kemiskinan di Kabupaten Sukamara, 2012-2019 <i>Poverty Gap Index and Poverty Severity Index in Sukamara Regency, 2012-2019</i>	206
4.4.3. Persentase Penduduk Miskin Usia 15 Tahun ke Atas Menurut Pendidikan yang Ditamatkan di Kabupaten Sukamara, 2019 <i>Percentage of 15-Year Old of Age Population below the Poverty Line Based on Educational Background in Sukamara Regency, 2019</i>	207
5. PERTANIAN, KEHUTANAN, PETERNAKAN, DAN PERIKANAN/ AGRICULTURE, FORESTRY, LIVESTOCK, AND FISHERY	209
5.1. TANAMAN PANGAN DAN HORTIKULTURA	
FOOD CROPS AND HORTICULTURE	223
5.1.1. Luas Panen, Produktivitas, dan Produksi Padi Menurut Kecamatan (ha) di Kabupaten Sukamara, 2019 <i>Harvested Area, Productivity, dan Production of Paddy by Subdistrict (ha) in Sukamara Subdistrict, 2019</i>	223
5.1.2. Luas Panen Tanaman Sayuran Menurut Kecamatan dan Jenis Tanaman (ha) di Kabupaten Sukamara, 2018 dan 2019 <i>Harvested Area of Vegetables by Subdistrict and Kind of Plant (ha) in Sukamara Regency, 2018 and 2019</i>	224

5.1.3.	Produksi Tanaman Sayuran Menurut Kecamatan dan Jenis Tanaman (kuintal) di Kabupaten Sukamara, 2018 dan 2019 <i>Production of Vegetables by Subdistrict and Kind of Plant (quintal) in Sukamara Regency, 2018 dan 2019</i>	228
5.1.4.	Luas Panen Tanaman Sayuran dan Buah–Buahan Semusim Menurut Jenis Tanaman (ha) di Kabupaten Sukamara, 2016–2019 <i>Harvested Area of Seasonal Vegetables and Fruits by Kind of Plant (ha) di Kabupaten Sukamara, 2016–2019</i>	232
5.1.5.	Produksi Tanaman Sayuran dan Buah–Buahan Semusim Menurut Jenis Tanaman (ton) di Kabupaten Sukamara, 2016–2019 <i>Production of Seasonal Vegetables and Fruits by Kind of Plant (ha) di Kabupaten Sukamara, 2016–2019</i>	233
5.1.6.	Luas Panen Tanaman Biofarmaka Menurut Kecamatan dan Jenis Tanaman (m ²) di Kabupaten Sukamara, 2018 dan 2019 <i>Harvested Area of Medicinal Plants by Subdistrict and Kind of Plant (m²)in Sukamara Regency, 2018 and 2019</i>	234
5.1.7.	Produksi Tanaman Biofarmaka Menurut Kecamatan dan Jenis Tanaman (kg) di Kabupaten Sukamara, 2018 and 2019 <i>Production of Medicinal Plants by Subdistrict and Kind of Plant (kg) 2018 and 2019</i>	236
5.1.8.	Luas Panen Tanaman Biofarmaka Menurut Jenis Tanaman (m ²) di Kabupaten Sukamara, 2016–2019 <i>Harvested Area of Medicinal Plants by Kind of Plant (m²) di Kabupaten Sukamara, 2016–2019</i>	238
5.1.9.	Produksi Tanaman Biofarmaka Menurut Jenis Tanaman (kg) di Kabupaten Sukamara, 2016–2019 <i>Production of Medicinal Plants by Kind of Plant (kg) di Kabupaten Sukamara, 2016–2019</i>	239
5.1.10.	Luas Panen Tanaman Hias Menurut Kecamatan dan Jenis Tanaman (m ²) di Kabupaten Sukamara, 2018 and 2019 <i>Harvested Area of Ornamental Plants by Subdistrict and Kind of Plant (m²)in Sukamara Regency, 2018 and 2019</i>	240
5.1.11.	Produksi Tanaman Hias Menurut Kecamatan dan Jenis Tanaman (tangkai) di Kabupaten Sukamara, 2018 and 2019 <i>Production of Ornamental Plants by Subdistrict and Kind of Plant (stalks)in Sukamara Regency, 2018 and 2019</i>	242
5.1.12.	Luas Panen Tanaman Hias Menurut Jenis Tanaman (m ²) di	

	Kabupaten Sukamara, 2016–2019 <i>Harvested Area of Ornamental Plants by Kind of Plant (m²) di Kabupaten Sukamara, 2016–2019</i>	244
5.1.13.	Produksi Tanaman Hias Menurut Jenis Tanaman (tangkai) di Kabupaten Sukamara, 2016–2019 <i>Production of Ornamental Plants by Kind of Plant (stalks) di Kabupaten Sukamara, 2016–2019</i>	245
5.1.14.	Produksi Buah-buahan Menurut Kecamatan dan Jenis Tanaman (kuintal) di Kabupaten Sukamara, 2018 and 2019 <i>Production of Fruits by Subdistrict and Kind of Plant (quintal) in Sukamara Regency, 2018 and 2019</i>	246
5.1.15.	Produksi Buah–Buahan dan Sayuran Tahunan Menurut Jenis Tanaman (ton) di Kabupaten Sukamara, 2016–2019 <i>Production of Annual Fruits and Vegetables by Kind of Plant (ton) di Kabupaten Sukamara, 2016–2019</i>	250
5.2.	PERKEBUNAN ESTATE CROPS	251
5.2.1.	Luas Areal Tanaman Perkebunan Menurut Kecamatan dan Jenis Tanaman (ha) di Kabupaten Sukamara, 2018 dan 2019 <i>Planted Area of Estate Crops by Subdistrict and Type of Crops (ha)in Sukamara Regency, 2018 dan 2019</i>	251
5.2.2.	Produksi Perkebunan Menurut Kecamatan dan Jenis Tanaman (ton) di Kabupaten Sukamara, 2018 dan 2019 <i>Production of Estate by Subdistrict and Type of Crops (ton) in Sukamara Regency, 2018 and 2019</i>	255
5.3.	KEHUTANAN FORESTRY	259
5.3.1.	Luas Kawasan Hutan Menurut Jenisnya di Kabupaten Sukamara (hektar), 2019 <i>Forest Area by Kinds in Sukamara Regency (hectare), 2019</i>	259
5.4.	PETERNAKAN LIVESTOCK	260
5.4.1.	Populasi Ternak Menurut Kecamatan dan Jenis Ternak (ekor) di Kabupaten Sukamara, 2018 dan 2019 <i>Livestock Population by Subdistrict and Kind of Livestock (heads)in</i>	

	Halaman Page
<i>Sukamara Regency, 2018 and 2019</i>	260
5.4.2. Populasi Unggas Menurut Kecamatan dan Jenis Unggas (ekor) di Kabupaten Sukamara, 2018 dan 2019 <i>Poultry Population by Subdistrict and Kind of Poultry (heads) in Sukamara Regency, 2018 and 2019</i>	263
5.4.3. Produksi Daging Ternak Menurut Kecamatan dan Jenis Ternak (kg) di Kabupaten Sukamara, 2018 dan 2019 <i>Meat Production of Livestock by Subdistrict and Kind of Livestock (kg) in Sukamara Regency, 2018 and 2019</i>	265
5.4.4. Produksi Daging Unggas Menurut Kecamatan dan Jenis Unggas (kg) di Kabupaten Sukamara, 2018 dan 2019 <i>Production of Poultry Meat by Subdistrict and Kind of Poultry (kg) in Sukamara Regency, 2018 and 2019</i>	268
5.4.5. Produksi Telur Unggas Menurut Kecamatan dan Jenis Unggas (kg) di Kabupaten Sukamara, 2018 dan 2019 <i>Production of Eggs by Subdistrict and Kind of Poultry (kg) in Sukamara Regency, 2018 and 2019</i>	270
5.4.6. Jumlah Ternak yang Dipotong Menurut Kecamatan dan Jenis Ternak (ekor) di Kabupaten Sukamara, 2018 dan 2019 <i>The Number of Livestock at Slaughtered by Subdistrict and Kind of Livestock (kg) in Sukamara Regency, 2018 and 2019</i>	272
5.4.7. Jumlah Unggas yang Dipotong Menurut Kecamatan dan Jenis Unggas (ekor) di Kabupaten Sukamara, 2018 dan 2019 <i>The Number of Slaughtered Poultry by Subdistrict and Kind of Livestock (heads) in Sukamara Regency, 2018 and 2019</i>	275
5.5. PERIKANAN FISHERY	277
5.5.1. Jumlah Produksi dan Nilai Perikanan Tangkap Menurut Kecamatan di Kabupaten Sukamara, 2019 <i>Number of Production and Value of Fish Capture by Subdistrict and Types of Captures in Sukamara Regency, 2019</i>	277
5.5.2. Jumlah Nelayan/Petani Ikan Menurut Kecamatan di Kabupaten Sukamara, 2019 <i>Number of Fisherman by Subdistrict and Types of Captures in Sukamara Regency, 2019</i>	279
5.5.3. Jumlah Perahu/Kapal Penangkapan Ikan menurut Jenis Perahu dan Kecamatan di Kabupaten Sukamara, 2019	

	Halaman Page
<i>Number of Fishing Boat by Type of Ship and Subdistrict in Sukamara Regency, 2019</i>	280
5.5.4. Jumlah Petani Perikanan Budidaya Menurut Kecamatan dan Jenis Budidaya di Kabupaten Sukamara, 2018 <i>The Number of Aquaculture Households by Subdistrict and Type of Culture in Sukamara Regency, 2018</i>	281
6. INDUSTRI, PERTAMBANGAN, DAN ENERGI/INDUSTRY, MINING, AND ENERGY	283
6.1. Daya Terpasang, Produksi, dan Distribusi Listrik PT. PLN (Persero) pada Cabang/Ranting PLN Menurut Kecamatan di Kabupaten Sukamara, 2019 <i>Installed Electricity Power, Production, and Distribution of PT. PLN (Persero) at PLN Branch by Subdistrict in Sukamara Subdistrict, 2019...</i>	293
6.2. Jumlah Pelanggan Listrik Menurut Kecamatan di Kabupaten Sukamara, 2015–2019 <i>Number of Electricity Customers by Subdistrict in Sukamara Regency, 2015–2019</i>	294
6.3. Jumlah Pelanggan dan Air yang Disalurkan Menurut Kecamatan di Kabupaten Sukamara, 2019 <i>Number of Customers and Distributed Water by Subdistrict in Sukamara Regency, 2019</i>	295
6.4. Daya Terpasang, Produksi, dan Distribusi Listrik PT. PLN (Persero) pada Cabang/Ranting PLN Menurut Bulan, 2019 <i>Installed Electricity Power, Production, and Distribution of PT. PLN (Persero) at PLN Branch by Month, 2019</i>	296
6.5. Produksi dan Distribusi Air Minum yang Disalurkan, Dipakai Sendiri, dan Susut/Hilang berdasarkan Bulan oleh PDAM Kabupaten Sukamara, 2019 <i>Production and Distribution of Drinking Water which is Distributed, Self-Consumed, and Shrunked/Lost by PDAM by Month in Sukamara Regency</i>	297
6.6. Jumlah Pelanggan PDAM dan Jumlah Air Minum yang Disalurkan menurut Jenis Konsumen di Kabupaten Sukamara, 2019 <i>The Number of Drinking Water Regional Company Clients and Quantity of Water Supply by Kind of Consumers in Sukamara Regency, 2019</i>	298

6.7.	Izin Usaha Pertambangan (IUP) Eksplorasi menurut Jenis Barang Tambang di Kabupaten Sukamara, 2018 <i>Exploration Mining Labour License by Kind in Sukamara Regency, 2018</i>	300
6.8.	Izin Usaha Pertambangan (IUP) Produksi menurut Jenis Barang Tambang di Kabupaten Sukamara, 2018 <i>Production Mining Labour License by Kind in Sukamara Regency, 2018</i>	301
6.9.	Jumlah Perusahaan Menurut Kode Industri dan Golongan Industri di Kabupaten Sukamara, 2019 <i>Number of Company by Industrial Code and Industry Categories in Sukamara Regency, 2019</i>	302
6.10.	Jumlah Badan Usaha berdasarkan Kecamatan dan Jenis Badan Usaha di Kabupaten Sukamara, 2019 <i>Number of Company by Subdistrict and Kind of Company in Sukamara Regency, 2019</i>	304
6.11.	Jumlah Surat Izin Mendirikan Bangunan (IMB) yang Dikeluarkan menurut Kecamatan di Kabupaten Sukamara, 2019 <i>Number of Issued Building Certificate by Sub District in Sukamara Regency, 2019</i>	305
6.12.	Badan Usaha Anggota Gapensi menurut Kualifikasi di Kabupaten Sukamara, 2019 <i>Business Entity as Member of Gapensi by Qualification in Sukamara Regency, 2019</i>	306
6.13.	Indeks Kemahalan Konstruksi (IKK) di Kabupaten Sukamara, 2014-2019 <i>Construction Cost Index in Sukamara Regency, 2014-2019</i>	307
7.	PARIWISATA/TOURISM	309
7.1.	Jumlah Rumah Makan/Restoran Menurut Kecamatan di Kabupaten Sukamara, 2016-2019 <i>Number of Restaurants by Subdistrict in Sukamara Regency, 2016-2019</i>	315
7.2.	Jumlah Hotel menurut Kecamatan di Kabupaten Sukamara, 2019 <i>Number of Hotels by Sub District in Sukamara Regency, 2019</i>	316
7.3.	Jumlah Akomodasi, Kamar, dan Tempat Tidur yang Tersedia pada Hotel Nonbintang Menurut Kecamatan di Kabupaten Sukamara,	

	2019	
	<i>Number of Accomodations, Available Rooms, and Beds in Non-Classified Hotel by Sub District in Sukamara Regency, 2019</i>	317
7.4.	Objek Wisata berdasarkan Jenis Objek Wisata dan Kecamatan di Kabupaten Sukamara, 2019 <i>Tourist Attraction by Kind of Attraction and Sub District in Sukamara Regency, 2019</i>	318
7.5.	Objek Wisata berdasarkan Status Kepemilikan dan Kecamatan di Kabupaten Sukamara, 2019 <i>Tourist Attraction by Ownership Status and Sub District in Sukamara Regency, 2019</i>	319
7.6.	Lokasi Objek Wisata Bahari yang dimiliki oleh Pemerintah Kabupaten Sukamara, 2019 <i>Location of Marine Tourism Owned by Sukamara Regency Government, 2019</i>	320
7.7.	Lokasi Objek Wisata Alam berdasarkan Kecamatan dan Status Kepemilikan di Kabupaten Sukamara, 2019 <i>Location of Nature Tourism by Sub District and Ownership Status in Sukamara Regency Government, 2019</i>	321
7.8.	Lokasi Objek Wisata Sejarah berdasarkan Kecamatan dan Status Kepemilikan di Kabupaten Sukamara, 2019 <i>Location of Nature Tourism by Sub District and Ownership Status in Sukamara Regency Government, 2019</i>	322
7.9.	Lokasi Objek Wisata Buatan berdasarkan Kecamatan dan Status Kepemilikan di Kabupaten Sukamara, 2019 <i>Location of Artificial Tourism by Sub District and Owner-ship Status in Sukamara Regency Government, 2019</i>	323
7.10.	Jumlah Kunjungan Wisatawan Nusantara (Domestik) dan Mancanegara (Wisman) Menurut Jenis Wisatawan di Kabupaten Sukamara, 2019 <i>The Number of Domestic Tourists and Foreign Tourists by Type of Tourist in Sukamara Regency, 2019</i>	324
7.11.	Jumlah Kunjungan Wisatawan Nusantara (Domestik) dan Mancanegara (Wisman) Menurut Bulan di Kabupaten Sukamara, 2019 <i>The Number of Domestic Tourists and Foreign Tourists by Months in Sukamara Regency, 2019</i>	325

8.	TRANSPORTASI DAN KOMUNIKASI/TRANSPORTATION AND COMMUNICATION	327
8.1.	TRANSPORTASI TRANSPORTATION	335
8.1.1.	Panjang Jalan Menurut Tingkat Kewenangan Pemerintahan di Kabupaten Sukamara (km), 2017-2019 <i>Length of Roads by Level of Governement Authority in Sukamara Regency, 2017-2019.....</i>	335
8.1.2.	Panjang Jalan Menurut Jenis Permukaan Jalan di Kabupaten Sukamara (km), 2017-2019 <i>Length of Roads by Type of Road Surface in Sukamara Regency, 2017-2019.....</i>	336
8.1.3.	Panjang Jalan Menurut Kondisi Jalan di Kabupaten Sukamara (km), 2017-2019 <i>Length of Roads by Condition of Road Surface in Sukamara Regency, 2017-2019</i>	337
8.1.4.	Panjang Jalan menurut Kelas Jalan dan Status Jalan (km) di Kabupaten Sukamara, 2018-2019 <i>Length of Roads by Road Classification and Road Status in Sukamara Regency, 2018-2019.....</i>	338
8.1.5.	Panjang Jalan menurut Jenis Permukaan Jalan dan Status Jalan (km) di Kabupaten Sukamara, 2018-2019 <i>Length of Roads by Type of Surface (km) and Road Status in Sukamara Regency, 2018-2019</i>	339
8.1.6.	Panjang Jalan menurut Kondisi Jalan (km) di Kabupaten Sukamara, 2018-2019 <i>Length of Roads by Condition of Surface (km) in Sukamara Regency, 2018-2019</i>	340
8.1.7.	Jumlah Kendaraan Bermotor Menurut Jenis Kendaraan dan Nomor Polisi (unit) di Kabupaten Sukamara, 2019 <i>Number of Vehicle by Type of Vehicles and Police Number in Sukamara Regency (units), 2019.....</i>	341
8.1.8.	Jumlah Kendaraan Bermotor yang Membayar Pajak (PKB), Pendapatan Pajak (Rupiah), dan Denda PKB (Rupiah) Menurut Jenis Kendaraan dan Nomor Polisi di Kabupaten Sukamara, 2019 <i>Number of Vehicle (units) which Pay Tax Revenues, Revenues (Rp), and Penalty (Rp) by Type of Police Number in Sukamara Regency, 2019.....</i>	342

8.1.9.	Jumlah Kedatangan dan Pemberangkatan Angkutan Penumpang dengan Kapal Pedalaman menurut Bulan di Kabupaten Sukamara, 2019 <i>Number of Arrival and Departure of Passenger Transport with Inland Ships by Month in Sukamara Regency, 2019</i>	344
8.1.10.	Jumlah Armada Kapal Sungai menurut Jenis Ken-daraan dan Kecamatan di Kabupate Sukamara, 2019 <i>Number of River Transportation by Types of Vehicles and Months in Sukamara Regency, 2019</i>	345
8.1.11.	Lalu Lintas Penumpang Kapal Laut Dirinci per Bulan di Kabupaten Sukamara, 2019 <i>Passenger of Ship Transport Traffics by Months in Sukamara Regency, 2019</i>	346
8.1.12.	Lalu Lintas Barang yang Dibongkar dan Dimuat Antar Pulau Dirinci per Bulan di Kabupaten Sukamara, 2019 <i>Load and Unload Cargo Inter Island Traffics by Month in Sukamara Regency, 2019</i>	347
8.1.13.	Arus Barang Pelabuhan Berdasarkan Komoditas di Pelabuhan di Kabupaten Sukamara, 2019 <i>Flow of Port Goods by Commodity in Port in Sukamara Regency, 2019</i>	348
8.2.	KOMUNIKASI	
	COMMUNICATION	349
8.2.1.	Jumlah Kantor Pos Pembantu Menurut Kecamatan di Kabupaten Sukamara, 2016-2019 <i>Number of Post Offices Subsidiaries by Sub District in Sukamara Regency, 2016-2019</i>	349
8.2.2.	Jumlah Kantor Pos, Kantor Pos Desa, dan Pos Desa Menurut Kecamatan di Kabupaten Sukamara, 2019 <i>Number of Post Office, Village Post Office, and Village Post by Sub District in Sukamara Regency, 2019</i>	350
8.2.3.	Jumlah Tenaga Kerja di Kantor Pos menurut Jenis Kan-tor dan Kecamatan di Kabupaten Sukamara, 2019 <i>Number of Postman by Office and Sub District in Sukamara Regency, 2019</i>	351
8.2.4.	Lalu Lintas Pos Indonesia dan Giro di Kabupaten Sukamara, 2016-2019 <i>Traffics of Indonesian Post and Giro in Sukamara Regen-cy, 2016-</i>	

	Halaman Page
2019.....	352
8.2.5. Persentase Penduduk Berumur 5 Tahun ke Atas yang Menggunakan Telepon Seluler (HP)/Nirkabel, Menggunakan/Memiliki Telepon Seluler (HP)/Nirkabel, Menggunakan Komputer (PC/Desktop, Laptop/Notebook, Tablet), dan Mengakses Internet (Termasuk Facebook, Twitter, BBM, Whatsapp) dalam 3 Bulan Terakhir di Kabupaten Sukamara, 2019 <i>Percentage of Population 5 Years of Age and Over Using Cell Phones (HP) /Wireless, Matering/Owning Cell Phone (HP)/Wireless, Using Computers (PC/Desktops, Laptops/Notebooks, Tablets), and Accessing the Internet (Using Facebook, Twitter, BBM, Whatsapp) in the Last 3 Months in Sukamara Regency, 2019</i>	353
8.2.6. Persentase Penduduk Laki-laki Berumur 5 Tahun ke Atas yang Mengakses Internet dalam 3 Bulan Terakhir Menurut Tujuan Mengakses Internet di Kabupaten Sukamara, 2019 <i>Percentage of Population Aged 5 Years and Over Who Accessed the Internet in the Last 3 Months by Purpose of Accessing the Internet in Sukamara Regency, 2019</i>	354
8.2.7. Persentase Penduduk Berumur 5 Tahun ke Atas yang Mengakses Internet dalam 3 Bulan Terakhir Menurut Tempat Mengakses Internet di Kabupaten Sukamara, 2019 <i>Percentage of Population 5 Years of Age and Over who Accessed Internet in the Last 3 Months by Place of Accessing in Sukamara Regency, 2019</i>	355
8.2.8. Persentase Penduduk Berumur 5 Tahun ke Atas yang Mengakses Internet dalam 3 Bulan Terakhir Menurut Alat yang Digunakan untuk Mengakses Internet di Kabuapten Sukamara, 2019 <i>Percentage of Population Aged 5 Years and Over Who Accessed the Internet in the Last 3 Months According to Tools Used to Access the Internet in Sukamara Regency, 2019.....</i>	356
9. PERBANKAN, KOPERASI, DAN HARGA-HARGA/BANKING, COOPERATIVES, AND PRICES	357
9.1. Jumlah Koperasi Aktif Menurut Kecamatan di Kabupaten Sukamara, 2016-2019 <i>Number of Active Cooperative by Subdistrict in Sukamara Regency, 2016-2019</i>	365

9.2.	Jumlah Koperasi Aktif Menurut Kecamatan di Kabupaten Sukamara, 2019 <i>Number of Active Cooperative by Subdistrict in Sukamara Regency, 2019.....</i>	366
9.3.	Jumlah Anggota Koperasi Menurut Jenis Koperasi dan Kecamatan di Kabupaten Sukamara, 2019 <i>Number of Cooperation Member by Type of Cooperatives and Subdistrict in Sukamara Regency, 2019.....</i>	367
9.4.	Jumlah Koperasi Aktif dan Tidak Aktif Menurut Kecamatan di Kabupaten Sukamara, 2019 <i>Number of Active and Non Active Cooperation by Subdistrict in Sukamara Regency, 2019.....</i>	368
9.5.	Jumlah Kantor Bank di Kabupaten Sukamara, 2018 <i>Number of Bank Office in Sukamara Regency, 2018.....</i>	369
9.6.	Jumlah Aktiva Rupiah dan Valuta Asing Bank Umum dan BPR Menurut Bulan di Kabupaten Sukamara (Juta Rp), 2019 <i>Total Commercial and Rural Banks Assets in Rupiah and Foreign Exchange by Month and Region in Sukamara Regency (million Rp), 2019.....</i>	370
9.7.	Posisi Simpanan Masyarakat Rupiah dan Valuta Asing Bank Umum dan BPR Menurut Bulan di Kabupaten Sukamara (Juta Rp), 2019 <i>Outstanding of Private Deposit in Rupiah and Foreign Currency of Commercial and Rural Banks by Month in Sukamara Regency (million Rp), 2019.....</i>	371
9.8.	Posisi Pinjaman yang Diberikan Rupiah dan Valuta Asing Bank Umum dan BPR Menurut Sektor Ekonomi Berdasarkan Lokasi Proyek Menurut Bulan dan Lapangan Usaha di Kabupaten Sukamara (Juta Rp), 2019 <i>Outstanding of Loans in Rupiah and Foreign Currency of Commercial and Rural Banks by Economic Sectors based on Project Location and Month and Industrial Origin in Sukamara Regency (million Rp), 2019..</i>	372
9.9.	Posisi Pinjaman Kepada Non Lapangan Usaha yang Diberikan Rupiah dan Valuta Asing Bank Umum dan BPR Menurut Sektor Ekonomi Berdasarkan Lokasi Proyek Menurut Bulan di Kabupaten Sukamara (Juta Rp), 2019 <i>Outstanding of Loans to Non Industrial Origin in Rupiah and Foreign Currency of Commercial and Rural Banks by Economic Sectors based</i>	

	Halaman Page
on Project Location in Sukamara Regency (million Rp), 2019.....	373
9.10. Posisi Pinjaman Rupiah dan Valuta Asing yang Diberikan Menurut Jenis Penggunaan berdasarkan Lokasi Proyek di Kabupaten Sukamara (juta Rp), 2019 <i>Outstanding of Loans in Rupiah and Foregin Currency of Commercial and Rural Banks by Regions and Type of Loans based on Project Location in Sukamara Regency (million of Rp), 2019.....</i>	374
9.11. Perkembangan Indikator Perbankan di Kabupaten Sukamara, 2014-2018 <i>Banking Indicator Developments in Sukamara Regency, 2014-2018.....</i>	377
9.12. Jumlah Debitur dan Nilai Kredit Menurut Jenis Kredit pada BPD Kalteng di Kabupaten Sukamara (Juta Rupiah),2013-2018 <i>Number of Debitor and Value of Credit by Kind of Credit at BPD Kalteng in Sukamara Regency (million Rupiahs), 2013-2018.....</i>	378
9.13. Jumlah Debitur dan Nilai Kredit Menurut Sektor Ekonomi pada BPD Kalteng di Kabupaten Sukamara (Juta Rupiah), 2016-2018 <i>Number of Debitor and Value of Credit by Economics Sector at BPD Kalteng in Sukamara Regency (million Rupiahs), 2016-2018.....</i>	381
9.14. Produksi dan Tenaga Kerja Pegadaian Berdasarkan Produk dan Jasa yang Ditawarkan di Kabupaten Sukamara (Rupiah), 2019 <i>Production and Man Power of Pegadaian by Offered Products and Services in Sukamara Regency, 2019.....</i>	382
9.15. Rata-rata Harga Beberapa Barang Pokok per Bulan di Kabupaten Sukamara (Rupiah), 2018 <i>Average of Staple Price by Months in Sukamara Regency, 2018.....</i>	383
9.16. Jumlah Penanam Modal Dalam Negeri dan Penanam Modal Asing Menurut Kecamatan di Kabupaten Sukamara, 2019 <i>Number of Domestic Investor and Foreign Investor by Subdistrict in Sukamara Regency, 2019.....</i>	385
9.17. Jumlah Investasi Menurut Jenis Investasi dan Kecamatan di Kabupaten Sukamara (juta Rp), 2019 <i>Number of Invetation by Type of Investation and Subdistrict in Sukamara Regency (million Rupiahs), 2019.....</i>	386
10. PENGELUARAN PENDUDUK/POPULATION EXPENDITURES.....	387
10.1. Rata-Rata Pengeluaran per Kapita Sebulan Menurut Kelompok Komoditas (rupiah) di Kabupaten Sukamara, 2018 dan 2019	

	Halaman Page
<i>Average Expenditures per Capita per Month by Commodity Group (rupiahs) in Sukamara Regency, 2018 and 2019.....</i>	395
10.2. Persentase Pengeluaran per Kapita Sebulan Menurut Kelompok Komoditas di Kabupaten Sukamara, 2018 dan 2019 <i>Percentage of Monthly Expenditures per Capita by Commodity Group, 2018 and 2019</i>	396
10.3. Persentase Penduduk Menurut Golongan Pengeluaran Per Kapita Sebulan di Kabupaten Sukamara, 2019 <i>Percentage of Population by Per-Capita Spending Group a Month in Sukamara Regency, 2019.....</i>	397
10.4. Rata-rata Pengeluaran Per Kapita Sebulan Menurut Kelompok Barang dan Golongan di Kabupaten Sukamara, 2019 <i>Average Expenditures per Capita per Month by Group of Goods and per Capita Spending Group in Sukamara Regency, 2019.....</i>	398
10.5. Rata-rata Konsumsi Kalori Per Kapita Sehari (kKal) Menurut Jenis Pengeluaran di Kabupaten Sukamara, 2017 dan 2018 <i>Average Calorie Consumption per Capita per Day (kCal) by Kinds of Expenditures in Sukamara Regency, 2017 and 2018.....</i>	399
10.6. Rata-rata Konsumsi Protein Per Kapita Sehari (gram) Menurut Jenis Pengeluaran di Kabupaten Sukamara, 2017 dan 2018 <i>Average Protein Consumption per Capita per Day (gram) by Kinds of Expenditures in Sukamara Regency, 2017 dan 2018.....</i>	400
11. PERDAGANGAN/TRADE	401
11.1. Jumlah Pedagang yang Mendapatkan Izin menurut Jenisnya di Kabupaten Sukamara, 2015-2019 <i>Number of Traders Obtaining Permits by Type of License in Sukamara Regency, 2015-2019.....</i>	407
11.2. Jumlah Sarana Perdagangan Menurut Kecamatan di Kabupaten Sukamara, 2018 <i>The Number of Trading Infrastructure by Sub District in Sukamara Regency, 2018</i>	408
11.3. Jumlah Sarana Perdagangan Menurut Jenisnya di Kabupaten Sukamara, 2016-2019 <i>Number of Trading Facilities by Type of Facility in Sukamara Regency, 2016-2019</i>	409
11.4. Jumlah Sarana Perdagangan Menurut Kecamatan di Kabupaten	

	Sukamara, 2018 <i>The Number of Trading Infrastructure by Sub District in Sukamara Regency, 2018</i>	410
11.5.	Jumlah Pedagang Menurut Jenis Pedagang di Kabupaten Sukamara, 2015-2019 <i>Number of Trader by Type of Trader in Sukamara Regency, 2015-2019.</i>	412
11.6.	Jumlah Pedagang Menurut Jenis Pedagang dan Kecamatan di Kabupaten Sukamara, 2019 <i>Number of Trader by Type and Subdistrict in Sukamara Regency, 2019</i>	413
11.7.	Jumlah Pedagang yang Mendapatkan Izin menurut Jenisnya di Kabupaten Sukamara, 2019 <i>Number of Traders Obtaining Permits by Type of License in Sukamara Regency, 2019</i>	414
12.	SISTEM NERACA REGIONAL/SYSTEM OF REGIONAL ACCOUNTS	415
12.1.	Produk Domestik Regional Bruto Atas Dasar Harga Berlaku Menurut Lapangan Usaha (miliar rupiah) di Kabupaten Sukamara, 2015–2019 <i>Gross Regional Domestic Product at Current Market Prices by Industry (billion rupiahs) in Sukamara Regency, 2015–2019</i>	427
12.2.	Produk Domestik Regional Bruto Atas Dasar Harga Konstan 2010 Menurut Lapangan Usaha di Kabupaten Sukamara (miliar rupiah), 2015–2019 <i>Gross Regional Domestic Product at 2010 Constant Market Prices by Industry in Sukamara Regency (billion rupiahs), 2015–2019</i>	429
12.3.	Distribusi Persentase Produk Domestik Regional Bruto Atas Dasar Harga Berlaku Menurut Lapangan Usaha di Kabupaten Sukamara, 2015–2019 <i>Percentage Distribution of Gross Regional Domestic Product at Current Market Prices by Industry in Sukamara Regency, 2015–2019</i>	431
12.4.	Laju Pertumbuhan Produk Domestik Regional Bruto Atas Dasar Harga Konstan 2010 Menurut Lapangan Usaha di Kabupaten Sukamara (persen), 2016–2019 <i>Growth Rate of Gross Regional Domestic Product at 2010 Constant Market Prices by Industry in Sukamara Regency (percent), 2016–2019.</i>	433
12.5.	Produk Domestik Regional Bruto Atas Dasar Harga Berlaku	

	Menurut Jenis Pengeluaran (miliar rupiah) di Kabupaten Sukamara, 2015–2019 <i>Gross Regional Domestic Product at Current Market Prices by Type of Expenditure in Sukamara Regency (billion rupiahs), 2015–2019.....</i>	435
12.6.	Produk Domestik Regional Bruto Atas Dasar Harga Konstan 2010 Menurut Jenis Pengeluaran di Kabupaten Sukamara (miliar rupiah), 2015–2019 <i>Gross Regional Domestic Product at 2010 Constant Market Prices by Type of Expenditure in Sukamara Regency (billion rupiahs), 2015–2019</i>	436
13.	PERBANDINGAN ANTAR KABUPATEN/REGENCY/MUNICIPAL COMPARISON	437
13.1.	Jumlah Penduduk menurut Kabupaten/Kota di Provinsi Kalimantan Tengah (ribu), 2015-2019 <i>Population by Regency/Municipality in Kalimantan Tengah Province (thousand), 2015-2019</i>	445
13.2.	Laju Pertumbuhan Produk Domestik Regional Bruto Atas Dasar Harga Konstan 2010 Menurut Kabupaten/Kota di Provinsi Kalimantan Tengah (persen), 2015-2019 <i>Rate of Growth of Gross Domestic Products at Constant 2010 Prices by Regency/Municipality in Kalimantan Tengah Province (percent), 2015-2019</i>	446
13.3.	Jumlah Penduduk Miskin menurut Kabupaten/Kota di Provinsi Kalimantan Tengah (ribu), 2015-2019 <i>Number of Population Below Poverty Line by Regency/Municipality in Kalimantan Tengah Province (thousands), 2015-2019</i>	447
13.4.	Indeks Pembangunan Manusia menurut Kabupaten/Kota di Provinsi Kalimantan Tengah, 2015-2019 <i>Human Development Index by Regency/Municipality in Kalimantan Tengah Province, 2015-2019</i>	448
13.5.	Produk Domestik Regional Bruto Atas Dasar Harga Berlaku Menurut Kabupaten/Kota di Provinsi Kalimantan Tengah (miliar rupiah), 2015–2019 <i>Gross Regional Domestic Product at Current Prices by Regency/ Municipality in Kalimantan Tengah Province (billion rupiahs), 2015–2019.....</i>	449

13.6.	Produk Domestik Regional Bruto Atas Dasar Harga Konstan Menurut Kabupaten/Kota di Provinsi Kalimantan Tengah (miliar rupiah), 2015–2019 <i>Gross Regional Domestic Product at Constant Prices by Regency/Municipality in Kalimantan Tengah Province (billion rupiahs), 2015–2019</i>	450
13.7.	Persentase Kontribusi Produk Domestik Regional Bruto Atas Dasar Harga Berlaku Kabupaten/Kota Terhadap Total Produk Domestik Regional Bruto di Provinsi Kalimantan Tengah (persen), 2015–2019 <i>Contribution Percentage of Gross Regional Domestic Bru-to at Current Market Price of Regency/Municipality to-ward Total of Gross Regional Domestic in Kalimantan Tengah Province (percent), 2015–2019</i>	451
13.8.	Indeks Harga Konsumen Bulanan Kota Sampit dan Kota Palangka Raya, 2019 <i>Consument Price Index of Sampit and Palangka Raya Municipality, 2019</i>	452
13.9.	Garis Kemiskinan, Persentase Penduduk Miskin dan Jumlah Penduduk Miskin menurut Kabupaten/Kota di Provinsi Kalimantan Tengah, 2019 <i>Poverty Line, Percentage and Number of Population Below Poverty Line by Regency/Municipality in Kalimantan Tengah Province (rupiahs/capita/month), 2019</i>	453
13.10.	Umur Harapan Hidup menurut Kabupaten/Kota di Provinsi Kalimantan Tengah (Tahun), 2015-2019 <i>Life Expectancy Age by Regency/Municipality in Kalimantan Tengah Province (Years), 2015-2019</i>	454
13.11.	Harapan Lama Sekolah menurut Kabupaten/Kota di Provinsi Kalimantan Tengah (Tahun), 2015-2019 <i>Expected Years of Schooling by Regency/Municipality in Kalimantan Tengah Province (Years), 2015-2019</i>	455
13.12.	Rata-rata Lama Sekolah menurut Kabupaten/Kota di Provinsi Kalimantan Tengah (Tahun), 2015-2019 <i>Mean Years of School by Regency/Municipality in Kalimantan Tengah Province (Years), 2015-2019</i>	456
13.13.	Pengeluaran Perkapita Disesuaikan menurut Kabupaten/Kota di Provinsi Kalimantan Tengah (Ribu Rupiah/Orang/Tahun), 2015-	

	Halaman Page
2019	
<i>Adjusted Expenditure Per Capita by Regency/Municipality in Kalimantan Tengah Province (Thousand Rupiahs/Person/Years), 2015-2019</i>	457
13.14. Indikator Gini menurut Kabupaten/Kota di Provinsi Kalimantan Tengah (Rp/Kapita/bulan), 2013-2018 <i>Gini Ratio by Regency/Municipality in Kalimantan Tengah Province (rupiahs/capita/month), 2013-2018</i>	458
13.15. Distribusi Pendapatan menurut Kriteria Bank Dunia dan Kabupaten/Kota di Provinsi Kalimantan Tengah, 2018 <i>Distribution of Income by World Bank Criteria and Regency/Municipality in Kalimantan Tengah Province, 2018</i>	459
13.16. Indeks Kemahalan Konstruksi (IKK) Menurut Kabupaten Kota di Provinsi Kalimantan Tengah, 2019 <i>Construction Cost Index by Regency/Municipality in Kalimantan Tengah Province, 2019</i>	460
13.17. Upah Minimum Regional Menurut Kabupaten/Kota (Rp/Bulan) di Provinsi Kalimantan Tengah, 2019 <i>Minimum Regional Wages by Regency/Municipality (Rp/Mounts) in Kalimantan Tengah Province, 2019</i>	461

DAFTAR GAMBAR/LIST OF FIGURES

		Halaman Page
1.1	Luas Daerah menurut Kecamatan di Kabupaten Sukamara (%), 2019 <i>Area of Subdistrict in Sukamara Regency (%), 2019.....</i>	9
1.2	Pengamatan Unsur Iklim di Pos Pengamatan Badan Meteorologi Klimatologi dan Geofisika (BMKG) di Kabupaten Sukamara, 2019 <i>Observation of Climate Elements at the Meteorology, Climatology and Geophysics Observation Post in Sukamara Regency, 2019</i>	10
2.1	Jumlah Pegawai Negeri Sipil Menurut Tingkat Pendidikan dan Jenis Kelamin di Kabupaten Sukamara, Desember 2018 dan Desember 2019 <i>Number of Civil Servants by Educational Level and Sex in Sukamara Regency, December 2018 and December 2019</i>	25
2.2	Jumlah Penduduk yang Terdaftar dan Menggunakan Hak Pilih dalam Pemilihan Kepala Daerah di Kabupaten Sukamara, 2019 <i>Number of Registered Population and Used The Suffrage in Sukamara Regency, 2019</i>	26
3.1	Penduduk Berumur 15 Tahun Ke Atas Menurut Pendidikan Tertinggi yang Ditamatkan dan Jenis Kegiatan Selama Seminggu yang Lalu di Kabupaten Sukamara, 2019 <i>Population Aged 15 Years and Over by Educational At-tainment and Type of Activity During The Previous Week in Sukamara Regency, 2019</i>	65
3.2	Pencari Kerja yang Terdaftar dan yang Dapat Ditem-patkan Menurut Tingkat Pendidikan dan Jenis Kelamin di Kabupaten Sukamara, 2019 <i>Number of Registered and Placed Job Seekers by Educa-tional Level and Sex in Sukamara Regency, 2019.....</i>	66
4.1	Jumlah Tenaga Kesehatan Menurut Kecamatan di Kabupaten Sukamara, 2019 <i>Number of Medical Personnel by Subdistrict in Sukamara Regency, 2019.....</i>	99
4.2	Jumlah Perkara yang Diterima dan Diselesaikan Menurut Bulan di Kabupaten Sukamara, 2019 <i>Number of Received and Closed Cases by Month in Sukamara Regency, 2019</i>	100

	Halaman Page	
5.1	Populasi Ternak Menurut Kecamatan dan Jenis Ternak (ekor), 2019 <i>Livestock Population by Subdistrict and Kind of Livestock (heads), 2019</i>	221
5.2	Luas Areal Tanaman Perkebunan Menurut Kecamatan dan Jenis Tanaman (ha), 2019 <i>Planted Area of Estate Crops by Subdistrict and Type of Crops (ha), 2019</i>	222
6.1	Jumlah Pelanggan Listrik Menurut Kecamatan di Kabupaten Sukamara, 2015–2019 <i>Number of Electricity Customers by Subdistrict in Sukamara Regency, 2015–2019</i>	291
6.2	Produksi dan Distribusi Air Minum yang Disalurkan, Dipakai Sendiri, dan Susut/Hilang berdasarkan Bulan oleh PDAM Kabupaten Sukamara, 2019 <i>Production and Distribution of Drinking Water which is Distributed, Self-Consumed, and Shrunk/Lost by PDAM by Month in Sukamara Regency</i>	292
7.1	Objek Wisata berdasarkan Jenis Objek Wisata dan Kecamatan di Kabupaten Sukamara, 2019 <i>Tourist Attraction by Kind of Attraction and Sub District in Sukamara Regency, 2019</i>	313
7.2	Jumlah Kunjungan Wisatawan Nusantara (Domestik) dan Mancanegara (Wisman) Menurut Bulan di Kabupaten Sukamara, 2019 <i>The Number of Domestic Tourists and Foreign Tourists by Months in Sukamara Regency, 2019</i>	314
8.1	Persentase Penduduk Laki-laki Berumur 5 Tahun ke Atas yang Mengakses Internet dalam 3 Bulan Terakhir Menurut Tujuan Mengakses Internet di Kabupaten Sukamara, 2019 <i>Percentage of Population Aged 5 Years and Over Who Accessed the Internet in the Last 3 Months by Purpose of Accessing the Internet in Sukamara Regency, 2019</i>	333
8.2	Persentase Penduduk Berumur 5 Tahun ke Atas yang Menggunakan Telepon Seluler (HP)/Nirkabel, Menguasai/Memiliki Telepon Seluler (HP)/Nirkabel, Menggunakan Komputer (PC/Desktop, Laptop/	

	Notebook, Tablet), dan Mengakses Internet (Termasuk Facebook, Twitter, BBM, Whatsapp) dalam 3 Bulan Terakhir di Kabupaten Sukamara, 2019	
	<i>Percentage of Population 5 Years of Age and Over Using Cell Phones (HP) /Wireless, Matering/Owning Cell Phone (HP)/Wireless, Using Computers (PC/Desktops, Laptops/Notebooks, Tablets), and Accessing the Internet (Using Facebook, Twitter, BBM, Whatsapp) in the Last 3 Months in Sukamara Regency, 2019</i>	334
9.1	Jumlah Aktiva Rupiah dan Valuta Asing Bank Umum dan BPR Menurut Bulan di Kabupaten Sukamara (Juta Rp), 2019	
	<i>Total Commercial and Rural Banks Assets in Rupiah and Foreign Exchange by Month and Region in Sukamara Regency (million Rp), 2019</i>	363
9.2	Jumlah Koperasi Aktif dan Tidak Aktif Menurut Kecamatan di Kabupaten Sukamara, 2019	
	<i>Number of Active and Non Active Cooperation by Subdistrict in Sukamara Regency, 2019</i>	364
10.1	Persentase Pengeluaran per Kapita Sebulan Menurut Kelompok Komoditas di Kabupaten Sukamara, 2019	
	<i>Percentage of Monthly Expenditures per Capita by Commodity Group, 2019</i>	393
10.2	Persentase Penduduk Menurut Golongan Pengeluaran Per Kapita Sebulan di Kabupaten Sukamara, 2019	
	<i>Percentage of Population by Per-Capita Spending Group a Month in Sukamara Regency, 2019</i>	394
12.1	Distribusi Persentase Produk Domestik Regional Bruto Atas Dasar Harga Berlaku Menurut Lapangan Usaha, 2019	
	<i>Percentage Distribution of Gross Regional Domestic Product at Current Market Prices by Industry, 2019</i>	425
12.2	Laju Pertumbuhan Produk Domestik Regional Bruto Atas Dasar Harga Konstan 2010 Menurut Lapangan Usaha (persen), 2019	
	<i>Growth Rate of Gross Regional Domestic Product at 2010 Constant Market Prices by Industry (percent), 2019</i>	426
13.1	Garis Kemiskinan, Persentase Penduduk Miskin dan Jumlah	

Penduduk Miskin menurut Kabupaten/Kota di Provinsi Kalimantan Tengah, 2019

Poverty Line, Percentage and Number of Population Below Poverty Line by Regency/Municipality in Kalimantan Tengah Province (rupiahs/capita/month), 2019 443

13.2 Indeks Pembangunan Manusia menurut Kabupaten/Kota di Provinsi Kalimantan Tengah, 2015-2019

Human Development Index by Regency/Municipality in Kalimantan Tengah Province, 2015-2019 444

<https://sukamarakab.bps.go.id>

PENJELASAN UMUM/EXPLANATORY NOTES

Tanda-tanda, satuan-satuan, dan lain-lainnya yang digunakan dalam publikasi ini adalah sebagai berikut:

Symbols, measurement units, and acronyms which are used in this publication, are as follows:

1. TANDA-TANDA/SYMBOLS

Data tidak tersedia/Data not available	: ...
Tidak ada atau nol /Null or zero	: -
Data dapat diabaikan/Data negligible	: 0
Tanda decimal/Decimal point	: ,
Data tidak dapat ditampilkan/Not applicable	: NA
Angka estimasi/Estimated figures	: e
Angka diperbaiki/Revised figures	: r
Angka sementara/Preliminary figures	: x
Angka sangat sementara/Very preliminary figures	: xx
Angka sangat sangat sementara/Very very preliminary figures	: xxx

2. SATUAN/UNITS

barel/barrel	: 158,99 liter/litres = 1/6,2898 m ³
hektar (ha)/hectare (ha)	: 10 000 m ²
kilometer (km)/kilometres (km)	: 1 000 meter/meters (m)
knot/knot	: 1,8523 km/jam (km/hour)
kuintal/quintal	: 100 kg
KWh	: 1 000 Watt hour
MWh	: 1 000 KWh
liter (untuk beras)/litre (for rice)	: 0,80 kg
MMSCF	: 1/35,3 m ³
metrik ton (m.ton)/metric ton (m. ton)	: 0,98421 long ton = 1 000 kg
ons/ounce	: 28,31 gram/grams
ton	: 1 000 kg

Satuan lain: buah, dus, butir, helai/lembar, kaleng, batang, pulsa, ton kilometer (ton-km), jam, menit, persen (%).

Other units: unit, pack, pieces, sheet, tin, pulse, ton-kilometres(ton-km), hour, minute, percent (%).

Perbedaan angka di belakang koma disebabkan oleh pembulatan angka.

The difference in decimal numbers is caused by rounding.

DAFTAR SINGKATAN/ LIST OF ABBREVIATIONS

SI	: Stasiun Iklim
SIMPK	: Stasiun Meteorologi Pertanian Khusus
t.t	: Tempat tidur
BCG	: Bacillus Calmette Guerin
DPT	: Difteri, Pertusis, Tetanus
TT	: Tetanus Toxoid
IOT	: Industri Obat Tradisional/ <i>Traditional Medicine Industry</i>
IKOT	: Industri Kecil Obat Tradisional/ <i>Traditional Medicine Small</i>
Alkes	: Alat kesehatan/ <i>Health Kits</i>
PKRT	: Perbekalan Kesehatan Rumah tangga/ <i>Household Health Logistics</i>
Kompl	: Komplemen/ <i>Complement</i>
IRTP	: Industri Pangan Produksi Rumah Tangga/ <i>Foods Home Industry</i>
PBF	: Pedagang Besar Farmasi/ <i>Pharmacy Whole-seller</i>
GFK	: Gudang Farmasi Kab/Kota/Regency/ <i>Municipality Pharmacy Warehouse</i>
RB	: Rumah Bersalin/ <i>Delivery House</i>
Pustu	: Puskesmas pembantu/ <i>Auxiliary Public Health Center</i>
BP	: Balai Pengobatan/ <i>Polyclinic</i>
TPS	: Tempat Pembuangan Sementara / <i>landfill</i>
Jamkesmas	: Jaminan kesehatan masyarakat miskin/ <i>Poor public health insurance</i>
PJKMU	: Program Jaminan Kesehatan Masyarakat Umum
SIUP	: Surat Ijin Usaha Perdagangan/ <i>Trading Permission Letter</i>
TDP	: Tanda Daftar Perusahaan/ <i>Company Registration Identity</i>
API	: Angka Pengenal Importir/ <i>Importer's Identity Number</i>

Statistik Kunci, 2017–2019 Key Statistics, 2017–2019

Rincian/Description (1)	Satuan/Unit (2)	2017 (3)	2018 (4)	2019 (5)
SOSIAL/SOCIAL				
Penduduk ¹ /Population ¹	juta/million	59,775	62,044	64,342
Laju Pertumbuhan Penduduk ¹ /Population Growth ¹	%	3,87	3,73	3,64
Angka Kelahiran Total-AKT ¹ /Total Fertility Rate-TFR ¹	anak/child	NA	NA	NA
Angka Kematian Bayi-AKB (per 1000 kelahiran hidup) ¹ Infant Mortality Rate-IMR (per 1000 life births) ¹	bayi infant	NA	NA	NA
Angka Harapan Hidup ¹ -e _y /Life Expectancy Rate ¹	tahun/years	71,41	71,45	71,49
Angka Melek Huruf Usia 15+/ <i>Literacy Rate Aged 15+</i>	%	97,79	98,02	98,74
Tingkat Partisipasi Angkatan Kerja -TPAK ² <i>Labour Force Participation Rate-LFPR²</i>	%	73,61	74,18	73,37
Tingkat Pengangguran Terbuka-TPT ² <i>Unemployment Rate-UR²</i>	%	4,83	4,39	4,90
Penduduk Miskin ³ /Poor People ⁴	juta/million	1,99	1,96	2,01
Persentase Penduduk Miskin ⁴ <i>Percentage of Poor People⁴</i>	%	3,36	3,19	3,16
Indeks Pembangunan Manusia-IPM ⁵ <i>Human Development Index⁵</i>	–	66,98	67,52	67,95
EKONOMI/ECONOMIC				
Produk Domestik Bruto (PDB) Harga Berlaku ⁶ <i>Gross Domestic Bruto (GDP) at Current Price⁶</i>	triliun rupiah <i>trillion rupiahs</i>	3,579	3,876	4,194
Laju Pertumbuhan Ekonomi ⁷ /Economic Growth ⁷	%	6,27	6,17	6,05
PDB Per Kapita Harga Berlaku ^{6,8} <i>Per Capita of GDP at Current Price^{6,8}</i>	juta rupiah <i>million rupiahs</i>	59,891	62,474	65,175

- Catatan/Notes: ¹ Data 2006–2009: berdasarkan hasil SUPAS 2005; mulai 2010: Hasil proyeksi penduduk Indonesia 2010–2035 (pertengahan tahun/Juni)/*Data in 2006–2009: based on SUPAS 2005; since 2010: The result of Indonesia population prjection 2010–2035 (mid year/June)*
- ² Kondisi Agustus/*Condition at August*
- ³ Menggunakan penimbang hasil proyeksi penduduk tahun 2010–2035/*Weighted by the 2010–2035 population projection*
- ⁴ Kondisi Maret/*Condition at March*
- ⁵ Sejak tahun 2010, IPM dihitung dengan metode baru. Komponen IPM metode baru adalah angka harapan hidup saat lahir, harapan lama sekolah, rata-rata lama sekolah, dan pengeluaran per kapita/*Since 2010, HDI was calculated using new method. New HDI component are life expectancy at birth, expected years of schooling, means years of schooling, and expenditure per capita*
- ⁶ Mulai tahun 2010 mengadopsi *System of National Account 2008 (SNA 2008)*/Since 2010 is in line with *System of National Account 2008 (SNA 2008)*
- ⁷ Sebelum 2011 menggunakan tahun dasar 2000 (2000=100), mulai 2011 menggunakan tahun dasar 2010 (2010=100)/*Before 2011 using 2000 base year (2000=100), since 2011 using 2010 base year (2010=100)*
- ⁸ Mulai 2010 proyeksi penduduk berdasarkan hasil SP2010/*Since 2010 population projection based on SP2010*
- ⁹ IHK 82 kota (2012 = 100)/*CPI 82 cities (2012 = 100)*
- ¹⁰ Mulai 2010: menggunakan SBI 9 bulan/*Since 2010: using SBI 9 month*

01

GEOGRAFI & IKLIM *Geography and Climate*

Luas Wilayah KABUPATEN SUKAMARA

*Size Area of
Sukamara Regency*

3.827 km²

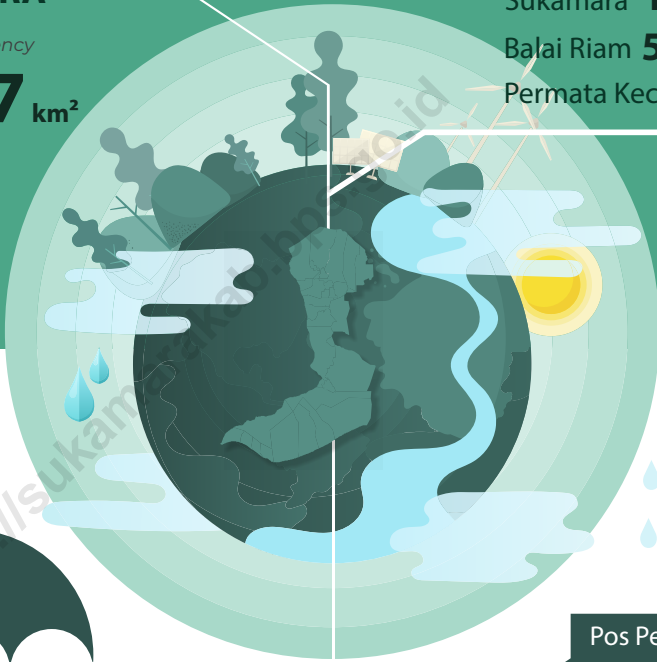
Jelai **796** km²

Pantai Lunci **804** km²

Sukamara **1.028** km²

Balai Riam **539** km²

Permata Kecubung **660** km²



Pos Pengamatan

Jelai Observation Post

JELAI 171,4 mm

Pos Pengamatan

Sukamara Observation Post

SUKAMARA 178,9 mm

Pos Pengamatan

Balai Riam Observation Post

BALAI RIAM 158,0 mm

JUMLAH CURAH HUJAN Menurut Bulan di Pos Pengamatan Sukamara

*Amount of Precipitation by Month
in Sukamara Observation Post*

PENJELASAN TEKNIS

1. Secara astronomis, Kabupaten Sukamara terletak antara 2°19' - 3°07' Lintang Selatan dan antara 110°25'-111°09' Bujur Timur.
2. Kabupaten Sukamara memiliki luas 3.827,00 km² atau 2,49 persen Luas Kalimantan Tengah. Kabupaten Sukamara merupakan daerah terkecil kedua di Provinsi Kalimantan Tengah setelah Kota Palangka Raya.
3. Luas wilayah kabupaten/kota mengacu kepada Undang-Undang Nomor 5 Tahun 2002 Tentang Pembentukan Kabupaten Katingan, Kabupaten Seruyan, Kabupaten Sukamara, Kabupaten Lamandau, Kabupaten Gunung Mas, Kabupaten Pulang Pisau, Kabupaten Murung Raya, Dan Kabupaten Barito Timur Di Propinsi Kalimantan Tengah dan Permendagri RI No. 137 Tahun 2017 Tentang Kode dan Data Wilayah Administrasi Pemerintahan.
4. Kabupaten Sukamara berasal dari sebagian wilayah Kabupaten Kotawaringin Barat yang terdiri atas Kecamatan Balairiam, Kecamatan Sukamara, dan Kecamatan Jelai. Kemudian, berdasarkan Peraturan Daerah Kabupaten Sukamara Nomor 03 Tahun 2006, dibentuk Kecamatan Permata Kecubung dan Kecamatan Pantai Lunci.
5. Berdasarkan posisi geografisnya,

TECHNICAL NOTES

1. *Astronomically, Sukamara Regency lies between latitudes 2o19' S and 3o07' S and longitudes 110o25' E and 111o09' E.*
2. *Sukamara Regency which has area 3.827,00 km² or 2,49 percent of Kalimantan Tengah area is the second smallest Regency in Kalimantan Tengah after Palangka Raya.*
3. *The area of the regency/ municipality based on Law No. 5 of 2002 on the Establishment of the Regencies of Katingan, Seruyan, Sukamara, Lamandau, Gunung Mas, Pulang Pisau, Murung Raya and East Barito and Regulation of the Minister of Home Affairs RI Number 137 in 2017 on the Code and Regional Government Administration Data.*
4. *Sukamara Regency originates from parts of West Kotawaringin Regency which consists of the Balai Riam Sub District, Sukamara Sub District, and Jelai Sub District. Then, based on the Regional Regulation of Sukamara Regency Number 03 of 2006, Permata Kecubung Sub District and Pantai Lunci Sub District were formed.*
5. *Based on its geographic location,*

Kabupaten Sukamara memiliki batas-batas : utara – Kecamatan Lamandau dan Kecamatan Bulik, Kabupaten Lamandau; selatan - Laut Jawa; barat - Kabupaten Ketapang (Provinsi Kalimantan Barat); timur – Kecamatan Kotawaringin Lama dan Kecamatan Arut Selatan, Kabupaten Kotawaringin Barat.

6. Wilayah Kabupaten Sukamara dapat dikatakan termasuk daerah rendah dengan ketinggian berkisar antara 0–100 m serta kemiringan 0-15 derajat.
 7. Ibu kota kabupaten adalah ibu kota atau tempat kedudukan pusat pemerintahan dari sebuah kabupaten. Pada sebuah ibu kota kabupaten terdapat Kantor Bupati beserta Perangkat Daerah, Gedung DPRD Kabupaten, Instansi Vertikal dan infrastruktur perkotaan pada umumnya.
 8. Badan Pusat Statistik (BPS) telah melakukan pendataan Potensi Desa (Podes) sejak tahun 1980. Sejak saat itu, Podes dilaksanakan secara rutin sebanyak 3 kali dalam kurun waktu sepuluh tahun untuk mendukung kegiatan Sensus Penduduk, Sensus Pertanian, ataupun Sensus Ekonomi.
 9. Sejak tahun 2008, pendataan Podes mengalami perubahan dengan adanya penambahan kuesioner suplemen kecamatan dan kabupaten/kota. Penambahan kuesioner tersebut bertujuan untuk meningkatkan
- Sukamara Regency has boundaries: North – Lamandau Sub District and Bulik Sub District, Lamandau Regency; South – Java Sea; West – Ketapang Regency (Kalimantan Barat Province); East - Kotawaringin Lama Sub District and Arut Selatan Sub District, Kotawaringin Barat Regency.*
6. Sukamara Regency area categorized as a lowland with elevation from 0-100 m and the slope 0-15 degrees.
 7. The capital city is the capital of the Sub District or the seat of government of a Sub District centre. In a Sub District capital are Regent and the Office of the Region, the local parliament building, vertical institutions and urban infrastructure in general.
 8. BPS-Statistics Indonesia has been collecting village potential data since 1980. Podes has been regularly implemented 3 (three) times within ten years to support the activities of the Population Census, Agriculture Census, or Economic Census.
 9. Since 2008, Podes data collecting has been changed especially in providing additional information from Sub District and regency/ municipality, using separate questionnaires. The goal of these changes is to provide more benefits

manfaat data Podes bagi para konsumen data dan pemerintah daerah dalam perencanaan pembangunan wilayah.

10. Pengumpulan data Podes 2018 dilakukan melalui wawancara langsung oleh petugas terlatih dengan narasumber yang relevan. Petugas adalah aparatur ataupun mitra kerja BPS Kabupaten/ Kota, sementara narasumber adalah kepala desa/lurah atau narasumber lain yang memiliki pengetahuan terhadap wilayah target pencacahan.
 11. Meter di atas permukaan laut (disingkat mdpl) adalah istilah untuk menjelaskan ketinggian suatu tempat dari permukaan laut, dinyatakan dalam meter.
 12. Berdasarkan Peraturan Pemerintah Nomor 82 Tahun 2001 tentang Pengolahan Kualitas Air dan Pengendalian Pencemaran Air, klasifikasi mutu air ditetapkan menjadi empat kelas, yaitu: Kelas I, Kelas II, Kelas III, dan Kelas IV
 13. Kelas II, air yang dapat digunakan untuk prasarana atau sarana rekreasi air, pembudidayaan ikan air tawar, peternakan, air untuk mengairi pertanian, dan/atau peruntukan lain yang mensyaratkan mutu air yang sama dengan kegunaan tersebut.
 14. Pemantauan Kualitas Air yang dilaksanakan oleh Dinas Lingkungan Hidup Kabupaten Sukamara dilakukan 2 (dua) kali dalam satu tahun atau tiap
- for data users and local government in regional development planning.*
10. *Data collection of Podes 2018 carried out through direct interviews by trained personnel with relevant respondents. The interviewers are BPS Regency/City personnel or partners, meanwhile, the selected respondents are the village head/ward head or other respondents who have the knowledge towards the target area of enumeration.*
 11. *Meters above sea level (masl) is the term used to describe the height of a point above sea level, expressed in meters.*
 12. *Government Regulation Number 82 year 2001 on Water Quality Management and Water Pollution Control states that water quality is classified into four categories: Class I, Class II, Class III, and Class IV.*
 13. *Class II, water that can be used for water recreation infrastructure, fresh water fish cultivation, animal husbandry, cropping watering, and other uses requiring the same water quality category.*
 14. *Water Quality Assessment held by Dinas Lingkungan Hidup is done twice a year or semiannually.*

- semester.
15. Data Iklim diperoleh dari Stasiun Meteorologi Klas I Tjilik Riwut Palangka Raya. Data tersebut diolah dari data di pos pengamatan di Sukamara dan Jelai.
 16. Curah hujan merupakan ketinggian air hujan yang terkumpul dalam tempat yang datar, tidak menguap, tidak meresap, dan tidak mengalir. Curah hujan dalam 1 (satu) millimeter memiliki arti dalam luasan satu meter persegi pada tempat yang datar tertampung air setinggi satu millimeter atau air sebanyak satu liter.
 17. Berdasarkan Peraturan Pemerintah Nomor 82 Tahun 2001 tentang Pengolahan Kualitas Air dan Pengendalian Pencemaran Air, klasifikasi mutu air ditetapkan menjadi empat kelas, yaitu: Kelas I, Kelas II, Kelas III, dan Kelas IV
 18. Kelas II, air yang dapat digunakan untuk prasarana atau sarana rekreasi air, pembudidayaan ikan air tawar, peternakan, air untuk mengairi pertanian, dan/atau peruntukan lain yang mensyaratkan mutu air yang sama dengan kegunaan tersebut.
 19. Pemantauan Kualitas Air yang dilaksanakan oleh Dinas Lingkungan Hidup Kabupaten Sukamara dilakukan 2 (dua) kali dalam satu tahun atau tiap semester.
 15. *Climate Data obtained from BMKG-Tjilik Riwut Meteorology Station of Palangka Raya. The data is processed from data at observation posts in Sukamara and Jelai.*
 16. *Rainfall is a level of rainwater collected in a flat, non-evaporating, non-absorbing, and non-flowing place. Rainfall in 1 (one) millimeter has the meaning in an area of one square meter in a flat place that holds water as high as one millimeter or as much as one liter of water.*
 17. *Government Regulation Number 82 year 2001 on Water Quality Management and Water Pollution Control states that water quality is classified into four categories: Class I, Class II, Class III, and Class IV.*
 18. *Class II, water that can be used for water recreation infrastructure, fresh water fish cultivation, animal husbandry, cropping watering, and other uses requiring the same water quality category.*
 19. *Water Quality Assessment held by Dinas Lingkungan Hidup is done twice a year or semiannually.*

ULASAN**DESCRIPTION**

Kabupaten Sukamara terletak antara 2o19' Lintang Selatan - 3o07' Lintang Selatan dan 110o25' Bujur Timur-111o09' Bujur Timur. Kabupaten Sukamara merupakan kabupaten dengan luas wilayah terkecil kedua di Provinsi Kalimantan Tengah, sebesar 3.827,00 km² atau 2,49 persen dari luas Kalimantan Tengah.

Sukamara terdiri dari lima kecamatan, yaitu Kecamatan Jelai, Kecamatan Pantai Lunci, Kecamatan Sukamara, Kecamatan Balai Riam, dan Kecamatan Permata Kecubung. Ibu kota Kabupaten terletak pada Kecamatan Sukamara yang merupakan kecamatan terluas di Kabupaten Sukamara, sekitar 1.028 km². Sementara itu, Kecamatan Balai Riam merupakan kecamatan terkecil, dengan luas 539 km².

Karakteristik wilayah di Kabupaten Sukamara bagian Barat dan Utara memiliki ketinggian 7-100 m di atas permukaan laut, sedangkan wilayah selatan merupakan wilayah dataran rendah yang berbatasan langsung dengan Laut Jawa.

Pengamatan unsur iklim di Kabupaten Sukamara diamati dengan 3 pos pengamatan Badan Meteorologi Klimatologi dan Geofisika (BMKG) yang terletak di Jelai, Sukamara, dan Balai Riam.

Pada tahun 2019, berdasarkan amatan dari ketiga pos meteorologi didapatkan hasil bahwa bulan Desember menjadi bulan dengan hari hujan terbanyak.

Sukamara Regency lies between latitudes 2o19' S and 3o07' S and longitudes 110o25' E and 111o09' E. Sukamara Regency is the second smallest regency in Kalimantan Tengah Province, about 3,827 km², or around 2,49 percent of Kalimantan Tengah Province area.

Sukamara Regency has five Subdistricts which are Jelai Subdistrict, Pantai Lunci Subdistrict, Sukamara Subdistrict, Balai Riam Subdistrict, and Permata Kecubung Subdistrict. The regency capital located in Sukamara Subdistrict which is the widest Subdistricts in Sukamara Regency, around 1,028 km². In contrast, Balai Riam Subdistrict is the smallest Subdistricts, about 539 km².

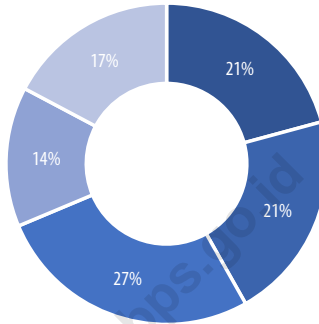
Characteristics of the region in West and North Sukamara Regency is 7-100 m elevation above the sea level, while South area is the lowland adjoin The Java Sea.

Sukamara Regency has 3 the meteorology, climatology and geophysics observation post stations. Those are in Jelai, Sukamara, and Balai Riam

In 2019, based on three meteorological post stations, we can conclude that Desember is the most intensive of rainy days in Sukamara Regency.

Gambar 1.1
Figures

Luas Daerah menurut Kecamatan di Kabupaten Sukamara (%) , 2019
Area of Subdistrict in Sukamara Regency (%) , 2019

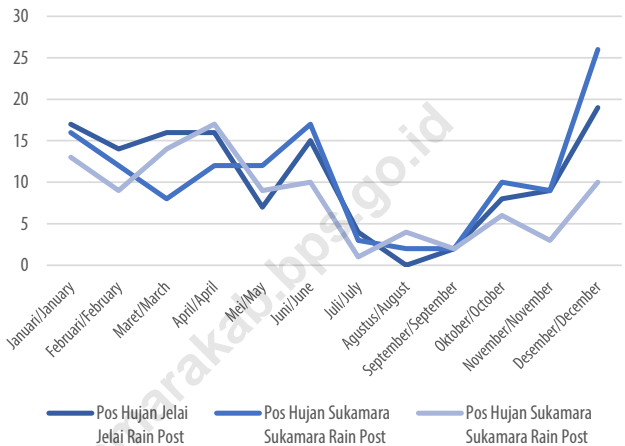


■ 1. Jelai ■ 2. Pantai Lunci ■ 3. Sukamara ■ 4. Balai Riam ■ 5. Permata Kecubung

Sumber/Source : Berdasarkan Peraturan Menteri Dalam Negeri No. 66 Tahun 2011 tanggal 28 Desember 2011
Based on Minister Of Home Affairs Regulation No 66/2011, December 28, 2011

Gambar 1.2
Figures

Pengamatan Unsur Iklim di Pos Pengamatan Badan Meteorologi Klimatologi dan Geofisika (BMKG) di Kabupaten Sukamara, 2019
Observation of Climate Elements at the Meteorology, Climatology and Geophysics Observation Post in Sukamara Regency, 2019



Sumber/Source: Badan Meteorologi, Klimatologi, dan Geofisika - Stasiun Meteorologi Klas I Tjilik Riwut Palangka Raya/Meteorology, Climatology, and Geophysics Agency-Tjilik Riwut Meteorology Station of Palangka Raya

1.1. KEADAAN GEOGRAFI
GEOGRAPHY CONDITION

Tabel 1.1.1. **Luas Daerah dan Jumlah Pulau Menurut Kecamatan, 2019**
Table 1.1.1. **Total Area and Number of Islands by Subdistrict, 2019**

Kecamatan Subdistrict	Ibukota Kecamatan Capital of Subdistrict	Luas¹ Total Area (km²/sq.km)
(1)	(2)	(3)
Jelai	Kuala Jelai	796
Pantai Lunci	Sungai Cabang Barat	804
Sukamara	Padang	1 028
Balai Riam	Balai Riam	539
Permata Kecubung	Ajang	660
Sukamara	Sukamara	3827

Lanjutan Tabel/*Continued Table 1.1.1*

Kecamatan Subdistrict	Persentase terhadap Luas Kabupaten Percentage to Regency's Area	Jumlah Pulau² Number of Islands²
(1)	(4)	(5)
Jelai	20.80	20.80
Pantai Lunci	21.01	21.01
Sukamara	26.86	26.86
Balai Riam	14.08	14.08
Permata Kecubung	17.25	17.25
Sukamara	100.00	100.00

Catatan/Note: ¹ Berdasarkan Peraturan Menteri Dalam Negeri Nomor 137 Tahun 2017 tanggal 29 Desember 2017/*Based on Minister of Home Affairs Regulation Number 137/2017, December 29, 2017*

² Berdasarkan informasi Kementerian Dalam Negeri Tahun 2018/*Based on information from Ministry of Home Affairs, 2018*

Sumber/Source: Kementerian Dalam Negeri/*Ministry of Home Affairs*

Tabel
Table 1.1.2.

**Tinggi Wilayah dan Jarak ke Ibukota di Kabupaten
Sukamara, 2019**
*Altitude and Distance to the Capital in Sukamara Regency,
2019*

Kecamatan <i>Subdistrict</i>	Tinggi Wilayah (mdpl) <i>Altitude (m a.s.l)</i>	Jarak ke Ibukota <i>Distance to the Capital</i>
(1)	(2)	(3)
Jelai	0 - 15	96.90
Pantai Lunci	0 - 25	41.57
Sukamara	5 - 30	7.00
Balai Riam	7 - 100	75.26
Permata Kecubung	7 - 100	72.69
Sukamara	0 - 15	58.68

Catatan/Note: ¹ Berdasarkan Peraturan Menteri Dalam Negeri Nomor 137 Tahun 2017 tanggal 29 Desember 2017/*Based on Minister of Home Affairs Regulation Number 137/2017, December 29, 2017*

² Berdasarkan informasi Kementerian Dalam Negeri Tahun 2018/*Based on information from Ministry of Home Affairs, 2018*

Sumber/Source: Kementerian Dalam Negeri/*Ministry of Home Affairs*

Tabel 1.1.3. Nama-Nama Sungai yang Melintasi Wilayah Kabupaten Sukamara, 2019
Names of River Crossed Sukamara Regency Area, 2019

Nama Sungai <i>Name of River</i>	Panjang <i>Length</i> (km)	Kedalaman <i>Depth</i> (m)	Desa/Kelurahan yang Dilalui <i>Village/Ward Crossed</i>
(1)	(2)	(3)	(4)
Sungai Jelai	209	8	Kuala Jelai, Pulau Nibung, Mendawai
Sungai Riam	50	4	Balai Riam
Sungai Bila	50	4	Ajang, Laman Baru, Lupu Peruca
Sungai Mapam	121	5	Air Dua, Balai Riam, Jihing, Petarikan

Sumber/Source: Sekretariat Daerah Kabupaten Sukamara/Administration Regional Secretariat of Sukamara Regency

Tabel 1.1.4.
Table

Jumlah Desa/Kelurahan Menurut Topografi Wilayah Kabupaten Sukamara, 2019
Names of Villages/Sub District by Topography of Area in Sukamara Regency Area, 2019

Kecamatan Subdistrict	Lereng/Puncak Slope/Peak	Lembah Valley	Dataran Flat	Jumlah Total
(1)	(2)	(3)	(4)	(5)
Jelai	-	-	5	5
Pantai Lunci	-	-	4	4
Sukamara	-	-	8	8
Balai Riam	-	-	7	7
Permata Kecubung	-	-	8	8
Sukamara	-	-	32	32

Sumber/Source: BPS, Pendataan Potensi Desa (Podes)/BPS—Statistics Indonesia, Village Potential Data Collection

Tabel 1.1.5. Status Kualitas Air di Kabupaten Sukamara, 2018
Table Status of River Water in Sukamara Regency, 2018

Nama Sungai <i>Name of The River</i>	Jumlah Titik Sampling <i>Total Sampling Drop</i>	Kisaran Status Mutu Air Sungai berdasarkan Kriteria Mutu Air Peraturan Pemerintah 82/2001 Kelas II <i>Range of River Water Quality Status Pursuant to Water Quality Criteria Regulation Governemnt 82/2001 Class II</i>
(1)	(2)	(3)
1. Sungai Jelai	3	cemar ringan-cemar sedang <i>lightly polluted-polluted</i>
2. Sungai Riam	-	...
3. Sungai Bila	2	cemar ringan-cemar sedang <i>lightly polluted-polluted</i>
4. Sungai Mapam	3	cemar ringan-cemar sedang <i>lightly polluted-polluted</i>

Sumber/Source: Dinas Lingkungan Hidup Kabupaten Sukamara/Environment Affairs Services of Sukamara Regency

1.2. KEADAAN IKLIM CLIMATE CONDITION

Tabel
Table 1.2.1. **Pengamatan Unsur Iklim di Pos Pengamatan Badan Meteorologi Klimatologi dan Geofisika (BMKG) di Kabupaten Sukamara, 2019**
Observation of Climate Elements at the Meteorology, Climatology and Geophysics Observation Post in Sukamara Regency, 2019

Bulan Month	Curah Hujan Precipitation (mm)		
	Pos Hujan Jelai Jelai Rain Post	Pos Hujan Sukamara Sukamara Rain Post	Pos Hujan Balai Riam Balai Riam Rain Post
(1)	(2)	(3)	(4)
Januari/January	225.0	79.1	350.0
Februari/February	219.0	269.1	189.0
Maret/March	205.0	114.4	295.0
April/April	187.0	315.5	281.0
Mei/May	106.0	98.0	35.5
Juni/June	293.0	265.5	68.5
Juli/July	12.0	9.0	13.0
Agustus/August	0.0	30.0	70.5
September/September	3.0	8.0	14.5
Oktober/October	172.0	137.0	166.5
November/November	310.0	178.0	105.0
Desember/December	544.0	722.0	307.0

Lanjutan Tabel/*Continued Table 1.2.1*

Bulan Month	Hari Hujan Rainy Days (hh)		
	Pos Hujan Jelai Jelai Rain Post	Pos Hujan Sukamara Sukamara Rain Post	Pos Hujan Sukamara Sukamara Rain Post
(1)	(5)	(6)	(7)
Januari/January	17	16	13
Februari/February	14	12	9
Maret/March	16	8	14
April/April	16	12	17
Mei/May	7	12	9
Juni/June	15	17	10
Juli/July	4	3	1
Agustus/August	-	2	4
September/September	2	2	2
Oktober/October	8	10	6
November/November	9	9	3
Desember/December	19	26	10

Sumber/*Source*: Badan Meteorologi, Klimatologi, dan Geofisika - Stasiun Meteorologi Klas I Tjilik Riwut Palangka Raya/*Meteorology, Climatology, and Geophysics Agency-Tjilik Riwut Meteorology Station of Palangka Raya*

02

Terdapat sekitar :
About :

1.930 Orang
People

Pegawai Negeri Sipil (PNS) dalam lingkup Pemerintahan Daerah Kabupaten Sukamara
Civil Servant in Sukamara Regency Regional Government



PEMERINTAHAN
Government



Tersebar ke
Throughout

33 Instansi
Office

di seluruh Kabupaten Sukamara
in Sukamara Regency



Didominasi oleh PNS Laki-laki
Dominated by male civil servant

55,13
Persen / *Percent*

PENJELASAN TEKNIS

1. Pada tanggal 10 April 2002, Kabupaten Kotawaringin Barat resmi memekarkan 2 kabupaten, yaitu Kabupaten Lamandau dan Kabupaten Sukamara.
2. Bupati pertama Kabupaten Sukamara dipimpin oleh Drs. H. Nawawi Mahmuda. Kabupaten Sukamara baru mengalami tiga kali pergantian jabatan bupati. Bupati yang menjabat saat ini adalah Windu Subagio yang terpilih langsung melalui pemilihan umum kepala daerah tahun 2018 dan telah resmi menjabat sejak 24 September 2018.
3. Untuk mendukung penyelenggaraan kegiatan statistik, BPS menetapkan kode dan nama wilayah kerja statistik. Penetapan dituangkan dalam Peraturan Kepala Badan Pusat Statistik Nomor 29 Tahun 2018 tanggal 15 Januari 2018 tentang Perubahan Atas Peraturan Kepala Badan Pusat Statistik Nomor 55 Tahun 2017 tentang Kode dan Nama Wilayah Kerja Statistik Tahun 2017. Sampai dengan Desember 2018, wilayah kerja statistik di Kabupaten Sukamara meliputi 5 kecamatan, 3 kecamatan, dan 29 desa.
4. Dewan Perwakilan Rakyat Daerah (DPRD) merupakan lembaga perwakilan rakyat yang dipilih langsung oleh rakyat daerah

TECHNICAL NOTES

1. *On April 10th, 2002, Kotawaringin Barat officially split into two regencies, those are Lamandau Regency and Sukamara Regency.*
2. *The First regent of the Sukamara Regency led by Drs. H. Nawawi Mahmuda. Sukamara Regency had only three changes of regents. Windu Subagio is currently responsible regent directly elected through public election of regional heads in 2018 and has been officially reins since September 24th, 2018.*
3. *In collecting statistical data, BPS-Statistics of Indonesia has set codes and names of all regional levels where the data collection was collected. It stipulated in Chief Statistician Regulation Number 29 of 2018, January 15th, 2018, as a revision of Chief Statistician Regulation Number 55 of 2017 on Code and Name of Regional Level of Data Collection. Until December 2018, the regions of statistical data collection in the Sukamara Regency has comprised five sub-district, three wards, and 29 villages.*
4. *Regional Representatives Council is a local people's representative institution which is chosen directly in public election and carry out*

dan melaksanakan fungsi-fungsi tertentu.

5. Data keuangan daerah yang disajikan meliputi data anggaran pendapatan dan belanja daerah (APBD) yang bersumber dari Badan Pengelola Keuangan dan Aset Daerah.

local government functions

5. *Data of regional finance published included revenue and expenditure government budget sourced from Regional Revenue Service, Sukamara Regency.*

<https://sukamarakab.bps.go.id>

ULASAN**DESCRIPTION**

Sampai saat ini, Kabupaten Sukamara terdiri dari 5 kecamatan dengan 3 kelurahan dan 29 desa. Terdapat 32 desa/kelurahan dengan klasifikasi Swakarsa.

Jumlah wakil rakyat yang duduk di Lembaga legislatif, yaitu Dewan Perwakilan Rakyat Daerah (DPRD) sebanyak 20 orang, dengan 15 orang laki-laki dan 5 orang perempuan. Secara organisasi, lembaga wakil rakyat tahun ini terdiri dari 10 fraksi. Fraksi Partai Golongan Karya, Fraksi Partai NasDem, dan Fraksi Partai Gerakan Indonesia Raya merupakan fraksi terbesar dengan anggota masing-masing sebanyak 3 orang.

Pada tahun 2019 terdapat sebanyak 1.930 Pegawai Negeri Sipil di lingkungan Pemerintahan Daerah Kabupaten Sukamara. Sebagian besar didominasi oleh pegawai negeri yang memiliki tingkat Pendidikan Sarjana/Doctor/Ph.D sebesar 62,02 persen dan DIII sebesar 21,04 persen.

Golongan terbanyak PNS di Kabupaten Sukamara berada di Golongan III pada tahun 2019, yaitu sebanyak 1.158 orang, dimana pada golongan ini jumlah laki-laki adalah 581 orang, lebih banyak dibandingkan perempuan yang berjumlah 577 orang.

Jumlah pendapatan asli daerah Kabupaten Sukamara pada tahun 2019 menurun menjadi 34,19 miliar rupiah dari sebelumnya 44,57 milyar rupiah di tahun 2018. Realisasi belanja daerah pada tahun 2019 masih didominasi

Until now, Sukamara Regency consisted of 5 Subdistricts which covered 3 wards and 29 villages. There are 32 villages/wards which classified as Self-Developing.

Sukamara Regency's House of Representatives (DPRD) has 20 members, comprising 15 men and 5 women. In an organizational structure, Sukamara Regency's House of Representatives (DPRD) consists of ten fractions. Partai Golongan Karya, Partai NasDem, and Partai Gerakan Indonesia Raya with 3 members.

In 2019, the number of government employees in Local Government of Sukamara Regency were 1,930 people. Most of them are dominated by government employees who held Bachelor degree amount 62.02 percent and Associate degree amount 21.04 percent.

Most of civil servants in Sukamara Regency in 2019 were range III with 1,158 people; 581 men, more than women with 577 people.

Numbers of Regional income of Sukamara Regency in 2017 decreasing drastically to 34.19 billion rupiahs from the previous one was 44.57 billion rupiahs in 2018. Realizations of regional expenditures in 2019 were dominated

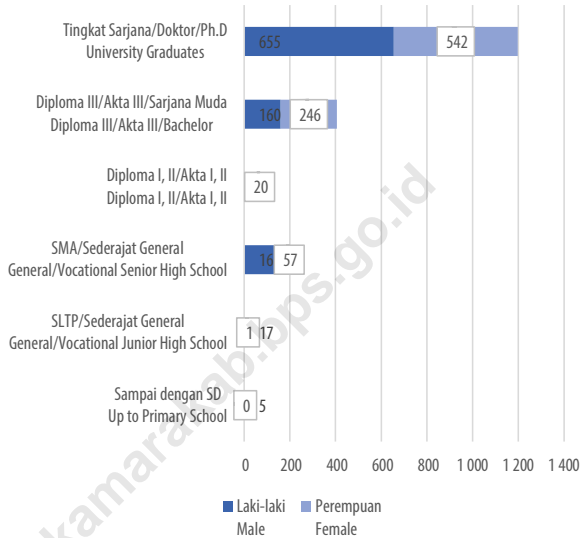
oleh belanja modal sebesar 180,60 milyar rupiah. Namun, angka tersebut merupakan angka unaudited.

by modal expenditures for 180.60 billion rupiahs. However, this number is an unaudited number.

<https://sukamarakab.bps.go.id>

Gambar 2.1
Figures

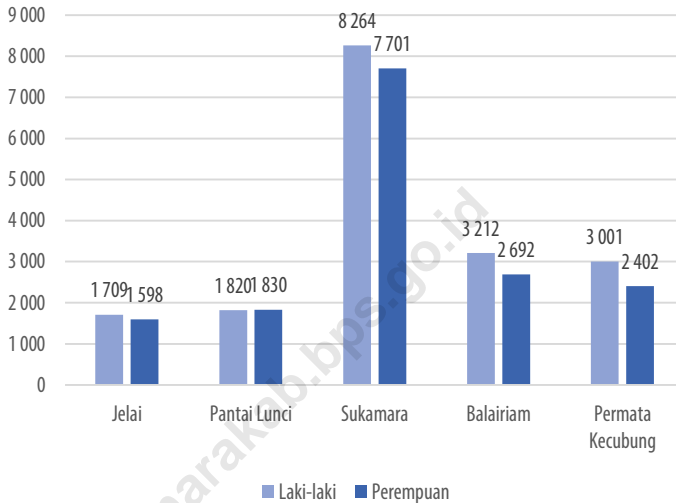
Jumlah Pegawai Negeri Sipil Menurut Tingkat Pendidikan dan Jenis Kelamin di Kabupaten Sukamara, Desember 2018 dan Desember 2019
Number of Civil Servants by Educational Level and Sex in Sukamara Regency, December 2018 and December 2019



Sumber/Source: Badan Kepegawaian dan Pengembangan Sumber Daya Manusia Kabupaten Sukamara/*Regional Employment and Human Resources Development Board of Sukamara Regency*

Gambar 2.2
Figures

Jumlah Penduduk yang Terdaftar dan Menggunakan Hak Pilih dalam Pemilihan Kepala Daerah di Kabupaten Sukamara, 2019
Number of Registered Population and Used The Suffrage in Sukamara Regency, 2019



Sumber/Source: Komisi Pemilihan Umum Kabupaten Sukamara/General Elections Commission of Sukamara Regency

Sumber/Source :

2.1. WILAYAH ADMINISTRATIF ADMINISTRATIVE AREA

Tabel 2.1.1. Jumlah Desa¹/Kelurahan Menurut Kecamatan di Kabupaten Sukamara, 2015–2019
Number of Villages¹/Kelurahan by Subdistrict in Sukamara Regency, 2015–2019

Kecamatan Sub District	2015	2016	2017	2018	2019
(1)	(2)	(3)	(4)	(5)	(6)
Jelai	5	5	5	5	5
Pantai Lunci	4	4	4	4	4
Sukamara	8	8	8	8	8
Balai Riam	8	8	8	8	8
Permata Kecubung	7	7	7	7	7
Sukamara	32	32	32	32	32

Catatan/Note: ¹ Termasuk kelurahan dan Unit Permukiman Transmigrasi (UPT)/Include Transmigration Settlement Unit
 Sumber/Source: Peraturan Kepala Badan Pusat Statistik Nomor 29 Tahun 2018 Tanggal 15 Januari 2018 tentang Perubahan Atas Peraturan Kepala Badan Pusat Statistik Nomor 55 Tahun 2017 tentang Kode dan Nama Wilayah Kerja Statistik Tahun 2017
 Chief Statistician Regulation Number 29/2018, January 15 2018, as a revision of Chief Statistician Regulation Number 55 of 2017 on Code and Name of Regional Level of Data Collection.

2.2. DEWAN PERWAKILAN RAKYAT DAERAH REGIONAL HOUSE OF REPRESENTATIVE

Tabel 2.2.1. **Jumlah Anggota Dewan Perwakilan Rakyat Daerah Menurut Partai Politik dan Jenis Kelamin di Kabupaten Sukamara, 2019**
Number of Regional House of Representatives' Members by Political Parties and Sex in Sukamara Regency, 2019

Partai Politik <i>Political Parties</i>	Laki-laki <i>Male</i>	Perempuan <i>Female</i>	Jumlah <i>Total</i>
(1)	(2)	(3)	(4)
Partai Golongan Karya	1	2	3
Partai Nasional Demokrat	2	1	3
Partai Gerakan Indonesia Raya	3	-	3
Pantai Amanat Nasional	2	-	2
Partai Bulan Bintang	2	-	2
Partai Hati Nurani Rakyat	2	-	2
Partai Persatuan Pembangunan	1	1	2
Partai Demokrasi Indonesia Perjuangan	-	1	1
Partai Keadilan Persatuan Indonesia	1	-	1
Partai Kebangkitan Bangsa	1	-	1
Jumlah Total	15	5	20

Sumber/Source: Sekretariat Dewan Perwakilan Rakyat Daerah Kabupaten Sukamara/*Regional House of Representatives Secretariat of Sukamara Regency*

Tabel
Table 2.2.2.

**Jumlah Anggota Dewan Perwakilan Rakyat Daerah
Menurut Fraksi dan Komisi di Kabupaten Sukamara, 2019**
*Number of Regional House of Representatives' Members by
Fraction and Commission in Sukamara Regency, 2019*

Fraksi <i>Fraction</i>	Komisi/ <i>Commission</i>			Pimpinan Dewan <i>Chairman of the Board</i>	Jumlah <i>Total</i>
	I	II	III		
(1)	(2)	(3)	(4)	(5)	(6)
Partai Golongan Karya	1	-	1	1	3
Partai Nasional Demokrat	1	1	-	1	3
Partai Gerakan Indonesia Raya	-	1	1	-	2
Partai Amanat Nasional	1	1	-	-	2
Partai Bulan Bintang	-	1	1	-	2
Partai Hati Nurani Rakyat	-	1	1	-	2
Partai Persatuan Pembangunan	1	-	-	-	1
Partai Demokrasi Indonesia Perjuangan	-	-	1	-	1
Partai Keadilan Persatuan Indonesia	1	-	-	-	1
Partai Kebangkitan Bangsa	-	1	1	1	3
Jumlah <i>Total</i>	5	6	6	3	20

Sumber/Source: Sekretariat Dewan Perwakilan Rakyat Daerah Kabupaten Sukamara/*Regional House of Representatives Secretariat of
Sukamara Regency*

Tabel
Table 2.2.3.

Jumlah Anggota Dewan Perwakilan Rakyat Daerah menurut Tingkat Pendidikan yang Ditamatkan dan Jenis Kelamin di Kabupaten Sukamara, 2019
Number of Regional House of Representatives' Members by Political Parties and Sex in Sukamara Regency, 2019

Tingkat Pendidikan <i>Educational Attainment</i>	Jenis Kelamin/Sex		
	Laki-laki <i>Male</i>	Perempuan <i>Female</i>	Jumlah <i>Total</i>
(1)	(2)	(3)	(4)
SLTA	9	4	13
Diploma I/II	1	-	1
Akademi/DIII	1	-	1
S1	4	1	5
S2	-	-	-
Jumlah <i>Total</i>	15	5	20

Sumber/Source: Sekretariat Dewan Perwakilan Rakyat Daerah Kabupaten Sukamara/*Regional House of Representatives Secretariat of Sukamara Regency*

Tabel 2.2.4. Jumlah Keputusan Dewan Perwakilan Rakyat Daerah Menurut Jenis Keputusan di Kabupaten Sukamara, 2019
Number of Decision of Regional House of Representatives' Members by Type of Decision in Sukamara Regency, 2019

Jenis Keputusan Type of Decisions	2015	2016	2017	2018	2019
(1)	(2)	(3)	(4)	(5)	(6)
Peraturan Daerah <i>Regional Regulation</i>	15	-	13	11	10
Keputusan DPRD <i>Regional House of Representative Decisions</i>	8	7	14	12	13
Keputusan Pimpinan DPRD <i>Decisions of Head of Regional House of Representatives</i>	3	1	3	1	5
Keputusan Badan Musyawarah <i>Deliberative Committee Decisions</i>	3	3	3
Keputusan Badan Anggaran <i>Budget Committee Decisions</i>	-	-	-
Panitia Urusan Rumah Tangga <i>Household Committee</i>	-	-	-
Jumlah Total	26	8	33	27	31

Sumber/Source: Sekretariat Dewan Perwakilan Rakyat Daerah Kabupaten Sukamara/*Regional House of Representatives Secretariat of Sukamara Regency*

Tabel
Table 2.2.5.

Jumlah Keputusan Anggota Dewan Perwakilan Rakyat Daerah Menurut Jenis Keputusan dan Bulan di Kabupaten Sukamara, 2019
Number of Decision of Regional House of Representatives' Members by Type of Decision and Month in Sukamara Regency, 2019

Bulan Month	Peraturan Daerah (Perda) Regional Regulation	Keputusan DPRD II Decision of Parliament	Keputusan Pimpinan DPRD Decision of Head of Parliament
(1)	(2)	(3)	(4)
Januari/January	-	-	1
Februari/February	-	-	-
Maret/March	4	1	-
April/April	-	-	-
Mei/May	-	-	-
Juni/June	-	-	-
Juli/July	-	2	-
Agustus/August	4	3	1
September/September	-	5	2
Oktober/October	1	1	-
November/November	1	2	-
Desember/December	-	-	1
Jumlah/Total	10	14	5

Sumber/Source: Sekretariat Dewan Perwakilan Rakyat Daerah Kabupaten Sukamara/Regional House of Representatives Secretariat of Sukamara Regency

Tabel 2.2.6. Jumlah Rapat Dewan Perwakilan Rakyat Daerah Menurut Jenis Rapat di Kabupaten Sukamara, 2019
Number of Regional House of Representatives' Members Meeting by Type of Meetings in Sukamara Regency, 2019

Jenis Rapat Type of Meetings	2017	2018	2019
(1)	(2)	(3)	(4)
Rapat Paripurna/ <i>Plenary Meetings</i>	38	-	-
Rapat Komisi I/ <i>First Committee Meetings</i>	9	17	17
Rapat Komisi II/ <i>Second Committee Meetings</i>	10	17	17
Rapat Komisi III/ <i>Third Committee Meetings</i>	10	15	15
Rapat Fraksi/ <i>Fraction Meetings</i>	10	8	8
Rapat Panitia/ <i>Committee Meetings</i>	7	-	-
Rapat Kerja/ <i>Work Meetings</i>	10	9	9
Rapat Gabungan/ <i>Composite Meetings</i>	11	9	9
Rapat Koordinasi Pimpinan/ <i>Leaders Coordination Meetings</i>	2	-	-
Rapat Pimpinan Dewan/ <i>Council Leaders Meetings</i>	-	-	-
Rapat Badan Kehormatan/ <i>Honor Committee Meetings</i>	1	-	-
Jumlah/Total	108	75	75

Sumber/Source: Sekretariat Dewan Perwakilan Rakyat Daerah Kabupaten Sukamara/*Regional House of Representatives Secretariat of Sukamara Regency*

Tabel 2.2.7. **Jumlah Kunjungan Tamu Dewan Perwakilan Rakyat dan Dewan Perwakilan Rakyat Daerah di Dewan Perwakilan Rakyat Daerah Kabupaten Sukamara, 2019**
Number of Visit of House of Representatives and Regional House of Representatives' in Regional House of Representatives of Sukamara Regency, 2019

Tahun Year	Jumlah Kunjungan Tamu Number of Visitor
(1)	(2)
2013	-
2014	-
2015	-
2016	10
2017	5
2018	-
2019	3

Sumber/Source: Sekretariat Dewan Perwakilan Rakyat Daerah Kabupaten Sukamara/*Regional House of Representatives Secretariat of Sukamara Regency*

Tabel
Table 2.2.8.

**Jumlah Peninjauan Keluar Daerah Tiap Komisi Dewan
Perwakilan Rakyat Daerah di Kabupaten Sukamara, 2019**
**Number of Observation to Other Regency by Commission of
Regional House of Representatives' Members of Sukamara
Regency, 2019**

Bulan Month	Komisi I Commission I	Komisi II Commission II	Komisi III Commission III	Komisi IV Commission IV
(1)	(2)	(3)	(4)	(5)
Januari/January	-	-	-	-
Februari/February	1	1	-	-
Maret/March	-	-	-	-
April/April	-	-	1	-
Mei/May	-	-	-	-
Juni/June	-	-	-	-
Juli/July	-	-	-	-
Agustus/August	-	-	-	-
September/September	1	1	1	-
Oktober/October	-	-	-	-
November/November	1	1	1	-
Desember/December	-	1	1	-
Jumlah/Total	3	4	4	-

Sumber/Source: Sekretariat Dewan Perwakilan Rakyat Daerah Kabupaten Sukamara/Regional House of Representatives Secretariat of Sukamara Regency

Tabel 2.2.9. **Jumlah Surat Pengaduan dari Masyarakat yang Diterima Dewan Perwakilan Rakyat Daerah Kabupaten Sukamara, 2019**
Number of Complaints Letters from Society Received by Regional House of Representatives' Members of Sukamara Regency, 2019

Tahun Year	Permasalahan/Subject			Jumlah Total
	Sosial/Ekonomi Social/Economy	Perburuan Labour	Lingkungan Hidup Environment	
(1)	(2)	(3)	(4)	(5)
2013	-	-	-	-
2014	-	-	-	-
2015	-	-	-	-
2016	-	-	-	-
2017	2	-	-	2
2018	3	-	-	3
2019	2	-	-	2

Sumber/Source: Sekretariat Dewan Perwakilan Rakyat Daerah Kabupaten Sukamara/Regional House of Representatives Secretariat of Sukamara Regency

2.3. SUMBER DAYA MANUSIA HUMAN RESOURCES

Tabel 2.3.1. Jumlah Pegawai Negeri Sipil Menurut Jabatan dan Jenis Kelamin di Kabupaten Sukamara, Desember 2018 dan Desember 2019
Number of Civil Servants by Occupation and Sex in Sukamara Regency, Desember 2018 dan Desember 2019

<i>Jabatan Occupation</i>	2018		
	<i>Laki-laki Male</i>	<i>Perempuan Female</i>	<i>Jumlah Total</i>
(1)	(2)	(3)	(4)
<i>Fungsional Khusus/Specific Functional</i>	403	489	892
<i>Fungsional Umum/General Functional</i>	305	161	466
<i>Struktural/Structural</i>	273	117	390
<i>Eselon V/5th Echelon</i>	-	-	-
<i>Eselon IV/4th Echelon</i>	176	97	273
<i>Eselon III/3rd Echelon</i>	74	19	93
<i>Eselon III/2nd Echelon</i>	23	1	24
<i>Eselon I/1st Echelon</i>	-	-	-
<i>Jumlah Total</i>	1,254	884	2,138

Lanjutan Tabel/*Continued Table 2.3.1*

Jabatan Occupation	2019		
	Laki-laki Male	Perempuan Female	Jumlah Total
(1)	(5)	(6)	(7)
Fungsional Khusus/ <i>Specific Functional</i>	501	583	1,084
Fungsional Umum/ <i>General Functional</i>	297	167	464
Struktural/ <i>Structural</i>	266	116	382
Eselon V/ <i>5th Echelon</i>	-	-	-
Eselon IV/ <i>4th Echelon</i>	173	95	268
Eselon III/ <i>3rd Echelon</i>	72	20	92
Eselon III/ <i>2nd Echelon</i>	21	1	22
Eselon I/ <i>1st Echelon</i>	-	-	-
Jumlah Total	1,330	982	2,312

Sumber/Source: Badan Kepegawaian dan Pengembangan Sumber Daya Manusia Kabupaten Sukamara/*Regional Employment and Human Resources Development Board of Sukamara Regency*

Tabel
Table 2.3.2.

Jumlah Pegawai Negeri Sipil Menurut Tingkat Pendidikan dan Jenis Kelamin di Kabupaten Sukamara, Desember 2018 dan Desember 2019
Number of Civil Servants by Educational Level and Sex in Sukamara Regency, December 2018 and December 2019

Tingkat Pendidikan Educational Level	2018		
	Laki-laki Male	Perempuan Female	Jumlah Total
(1)	(2)	(3)	(4)
Sampai dengan SD/ <i>Up to Primary School</i>	6	1	7
SLTP/Sederajat/ <i>General/Vocational Junior High School</i>	20	1	21
SMA/Sederajat/ <i>General/Vocational Senior High School</i>	179	55	234
Diploma I, II/Akta I, II/ <i>Diploma I, II/Akta I/II</i>	68	36	104
Diploma III/Akta III/Sarjana Muda/ <i>Diploma III/Akta III/Bachelor</i>	124	201	325
Tingkat Sarjana/Doktor/Ph.D/ <i>University Graduates</i>	584	473	1,057
Jumlah/Total	981	767	1,748

Lanjutan Tabel/Continued Table 2.3.2

<i>Tingkat Pendidikan Educational Level</i>	2019		
	<i>Laki-laki Male</i>	<i>Perempuan Female</i>	<i>Jumlah Total</i>
(1)	(5)	(6)	(7)
Sampai dengan SD/ <i>Up to Primary School</i>	5	-	5
SLTP/Sederajat/ <i>General/Vocational Junior High School</i>	17	1	18
SMA/Sederajat/ <i>General/Vocational Senior High School</i>	169	57	226
Diploma I, II/Akta I, II/ <i>Diploma I, II/Akta I/II</i>	58	20	78
Diploma III/Akta III/Sarjana Muda/ <i>Diploma III/Akta III/ Bachelor</i>	160	246	406
Tingkat Sarjana/Doktor/Ph.D/ <i>University Graduates</i>	655	542	1,197
Jumlah/Total	1,064	866	1,930

Sumber/Source: Badan Kepegawaian dan Pengembangan Sumber Daya Manusia Kabupaten Sukamara/*Regional Employment and Human Resources Development Board of Sukamara Regency*

Tabel
Table 2.3.3.

**Jumlah Pegawai Negeri Sipil Menurut Tingkat
Kepangkatan dan Jenis Kelamin di Kabupaten Sukamara,
Desember 2018 dan Desember 2019**
*Number of Civil Servants by Hierarchy and Sex in Sukamara
Regency, December 2018 and December 2019*

Pangkat/Golongan/Ruang <i>Hierarchy</i>	2018		
	Laki-laki <i>Male</i>	Perempuan <i>Female</i>	Jumlah <i>Total</i>
(1)	(2)	(3)	(4)
1. I/A (Juru Muda)	-	-	-
2. I/B (Juru Muda Tingkat I)	2	-	2
3. I/C (Juru)	7	1	8
4. I/D (Juru Tingkat I)	4	1	5
Golongan I/Range I	13	2	15
5. II/A (Pengatur Muda)	18	4	22
6. II/B (Pengatur Muda Tingkat I)	36	6	42
7. II/C (Pengatur)	48	42	90
8. II/D (Pengatur Tingkat I)	86	62	148
Golongan II/	189	114	303
9. III/A (Penata Muda)	156	189	345
10. III/B (Penata Muda Tingkat I)	172	203	375
11. III/C (Penata)	141	105	246
12. III/D (Penata Tingkat I)	113	80	193
Golongan III/Range III	581	577	1 158
13. IV/A (Pembina)	157	68	225
14. IV/B (Pembina Tingkat I)	25	5	30
15. IV/C (Pembina Utama Muda)	16	1	17
16. IV/D (Pembina Utama Madya)	-	-	-
17. IV/E (Pembina Utama)	-	-	-
Golongan IV/Range IV	198	74	272
Jumlah/Total	981	767	1 748

Lanjutan Tabel/*Continued Table 2.3.3*

Pangkat/Golongan/Ruang <i>Hierarchy</i>	2019		
	Laki-laki <i>Male</i>	Perempuan <i>Female</i>	Jumlah <i>Total</i>
(1)	(5)	(6)	(7)
1. I/A (Juru Muda)	-	-	-
2. I/B (Juru Muda Tingkat I)	2	-	2
3. I/C (Juru)	3	1	4
4. I/D (Juru Tingkat I)	5	1	6
Golongan I/Range I	10	2	12
5. II/A (Pengatur Muda)	15	1	16
6. II/B (Pengatur Muda Tingkat I)	38	9	47
7. II/C (Pengatur)	68	78	146
8. II/D (Pengatur Tingkat I)	86	57	143
Golongan II/	207	145	352
9. III/A (Penata Muda)	178	205	383
10. III/B (Penata Muda Tingkat I)	193	195	388
11. III/C (Penata)	164	162	326
12. III/D (Penata Tingkat I)	115	75	190
Golongan III/Range III	650	637	1 287
13. IV/A (Pembina)	139	62	201
14. IV/B (Pembina Tingkat I)	42	19	61
15. IV/C (Pembina Utama Muda)	15	1	16
16. IV/D (Pembina Utama Madya)	1	-	1
17. IV/E (Pembina Utama)	-	-	-
Golongan IV/Range IV	197	82	279
Jumlah/Total	1 064	866	1 930

Sumber/Source: Badan Kepegawaian dan Pengembangan Sumber Daya Manusia Kabupaten Sukamara/*Regional Employment and Human Resources Development Board of Sukamara Regency*

Tabel
Table 2.3.4.

Jumlah Pegawai Negeri Sipil yang Menduduki Jabatan Menurut Eselon dan Jenis Kelamin di Kabupaten Sukamara, Desember 2018 dan Desember 2019
Number of Civil Servants that Occupied Chair by Echelon and Sex in Sukamara Regency, December 2018 and December 2019

Eselon Echelon	2018			2019		
	Laki-laki Male	Perempuan Female	Jumlah Total	Laki-laki Male	Perempuan Female	Jumlah Total
(1)	(2)	(3)	(4)	(5)	(6)	(7)
I/A	-	-	-	-	-	-
I/B	1	-	1	-	-	-
II/A	22	1	23	1	-	1
II/B	28	3	31	20	1	21
III/A	46	16	62	31	4	35
III/B	168	92	261	41	16	57
IV/A	9	5	14	164	90	254
IV/B	-	-	-	9	5	14
V	-	-	-	-	-	-
Jumlah Total	273	117	390	266	116	382

Sumber/Source: Badan Kepegawaian dan Pengembangan Sumber Daya Manusia Kabupaten Sukamara/Regional Employment and Human Resources Development Board of Sukamara Regency

Tabel
Table 2.3.5.

**Jumlah Pegawai Negeri Sipil Daerah Menurut Dinas/
Instansi dan Golongan di Kabupaten Sukamara,
Desember 2019**
*Number of Regional Civil Servants by Agency/Institution
and Rank in Sukamara Regency, December 2019*

Dinas/Instansi Pemerintah Agency/Government Institution	Gol I 1st Group	Gol II 2nd Group	Gol III 3rd Group	Gol IV 4th Group	Jumlah Total
(1)	(2)	(3)	(4)	(5)	(6)
1 Sekretariat Daerah/Administration Regional Secretariat	11	49	16	-	76
2 Sekretariat DPRD/Regional House of Representatives Secretariat	3	13	8	-	24
3 Badan Perencanaan Pembangunan Daerah/Regional Planning and Development Agency	7	14	2	-	23
4 Badan Kepegawaian Daerah/Regional Civil Service Agency	4	17	6	-	27
5 Badan Kesatuan Bangsa dan Politik/National and Political Unity Office	5	34	11	1	51
6 Inspektorat Daerah/Regency Inspectorate	4	20	2	1	27
7 Badan Pengelola Keuangan dan Aset Daerah/Financial Management and Regional Assets Agency	5	14	5	-	24
8 Dinas Pekerjaan Umum dan Penata Ruang/Public Work and Spasial Planning Office	161	539	28	1	729
9 Dinas Perumahan Rakyat dan Kawasan Pemukiman/Citizen Housing and Settlement Area Office	6	45	8	1	60
10 Dinas Lingkungan Hidup/Regional Environmental Management Office	3	12	2	-	17
11 Dinas Perhubungan/Transportation Office	4	16	2	-	22
12 Dinas Komunikasi, Informasi dan Persandian/Communication, Information, and Coding Office	3	17	3	-	23
13 Dinas Kepemudaan, Olahraga dan Pariwisata/Youth, Sport, and Tourism Office	4	13	3	-	20
14 Dinas Perpustakaan dan Kearsipan/Library and Archival Matters Office	4	13	4	-	21
15 Dinas Penanaman Modal dan PTSP/Regional Investment Coordinating and Integrated Services Office	4	12	1	-	17
16 Dinas Pendidikan dan Kebudayaan/Education and Culture Office	6	21	3	-	30
17 Dinas Tenaga Kerja dan Transmigrasi/Manpower and Transmigration Office	4	13	2	-	19

Lanjutan Tabel/*Continued Table 2.3.5*

Dinas/Instansi Pemerintah Agency/Government Institution	Gol I 1st Group	Gol II 2nd Group	Gol III 3rd Group	Gol IV 4th Group	Jumlah Total
(1)	(2)	(3)	(4)	(5)	(6)
18 Dinas Sosial, PMD, PP dan Perlindungan Anak/Social Affairs, Woman and Village Community Empowerment, and Child Protection Office	2	39	8	-	49
19 Dinas Kependudukan, Pengendalian Penduduk dan KB/ Populations, Population Control, and Family Planning Office/ Dinas Ketahanan Pangan dan Pertanian	1	26	5	-	32
20 Dinas Ketahanan Pangan dan Pertanian/Food Security and Agriculture Office	5	10	3	-	18
21 Dinas Koperasi, UKM dan Perdagangan/Cooperatives, Micro, Small and Medium Enterprises and Trade Office	4	153	111	-	268
22 Dinas Perikanan/Fisheries Office	4	16	3	1	24
23 Dinas Kesehatan/Health Office	5	13	3	-	21
24 Rumah Sakit Umum Daerah/Regional Public Hospital	4	11	18	1	34
25 Satpol PP dan Pemadam Kebakaran/Municipal Police and Firefighter	8	105	52	-	165
26 Kecamatan Jelai/Jelai Subdistrict	1	9	8	-	18
27 Kecamatan Pantai Lunci/Pantai Lunci Subdistrict	2	5	8	2	17
28 Kecamatan Sukamara/Sukamara Subdistrict	2	7	8	1	18
29 Kecamatan Balai Riam/Balai Riam Subdistrict	1	7	8	-	16
30 Kecamatan Permata Kecubung/Permata Kecubung Subdistrict	2	7	6	3	18
31 Kelurahan Kuala Jelai/Jelai Ward	-	4	1	-	5
32 Kelurahan Mendawai/Mendawai Ward	-	6	4	-	10
33 Kelurahan Padang/Padang Ward	-	7	-	-	7
Jumlah/Total	279	1 287	352	12	1 930

Sumber/Source: Badan Kepegawaian dan Pengembangan Sumber Daya Manusia Kabupaten Sukamara/*Regional Employment and Human Resources Development Board of Sukamara Regency*

Tabel
Table 2.3.6.

**Jumlah Pegawai Negeri Sipil Daerah menurut Dinas/
Instansi Pemerintah dan Jenis Kelamin di Kabupaten
Sukamara, Desember 2019**
*Number of Regional Government Civil Servant by Agency/
Institution and Sex in Sukamara Regency, December 2019*

Dinas/Instansi Pemerintah Agency/Government Institution	2019		Jumlah Total
	Laki-laki Male	Perempuan Female	
(1)	(2)	(3)	(4)
1 Sekretariat Daerah/Administration Regional Secretariat	50	26	76
2 Sekretariat DPRD/Regional House of Representatives Secretariat	15	9	24
3 Badan Perencanaan Pembangunan Daerah/Regional Planning and Development Agency	11	12	23
4 Badan Kepegawaian Daerah/Regional Civil Service Agency	17	10	27
5 Badan Kesatuan Bangsa dan Politik/National and Political Unity Office	33	18	51
6 Inspektorat Daerah/Regency Inspectorate	17	10	27
7 Badan Pengelola Keuangan dan Aset Daerah/Financial Management and Regional Assets Agency	18	6	24
8 Dinas Pekerjaan Umum dan Penata Ruang/Public Work and Spasial Planning Office	378	351	729
9 Dinas Perumahan Rakyat dan Kawasan Pemukiman/Citizen Housing and Settlement Area Office	42	18	60
10 Dinas Lingkungan Hidup/Regional Enviromental Management Office	12	5	17
11 Dinas Perhubungan/Transportation Office	12	10	22
12 Dinas Komunikasi, Informasi dan Persandian/Communication, Information, and Coding Office	15	8	23
13 Dinas Kepemudaan, Olahraga dan Pariwisata/Youth, Sport, and Tourism Office	17	3	20
14 Dinas Perpustakaan dan Kearsipan/Library and Archival Matters Office	11	10	21
15 Dinas Penanaman Modal dan PTSP/Regional Investment Coordinating and Integrated Services Office	11	6	17
16 Dinas Pendidikan dan Kebudayaan/Education and Culture Office	16	14	30
17 Dinas Tenaga Kerja dan Transmigrasi/Manpower and Transmigration Office	14	5	19

Lanjutan Tabel/*Continued Table 2.3.6*

Dinas/Instansi Pemerintah <i>Agency/Government Institution</i>	2019		
	Laki-laki <i>Male</i>	Perempuan <i>Female</i>	Jumlah <i>Total</i>
(1)	(2)	(3)	(4)
18 Dinas Sosial, PMD, PP dan Perlindungan Anak/Social Affairs, Woman and Village Community Empowerment, and Child Protection Office	39	10	49
19 Dinas Kependudukan, Pengendalian Penduduk dan KB/Populations, Population Control, and Family Planning Office/Dinas Ketahanan Pangan dan Pertanian	28	4	32
20 Dinas Ketahanan Pangan dan Pertanian/Food Security and Agriculture Office	13	5	18
21 Dinas Koperasi, UKM dan Perdagangan/Cooperatives, Micro, Small and Medium Enterprises and Trade Office	101	167	268
22 Dinas Perikanan/Fisheries Office	15	9	24
23 Dinas Kesehatan/Health Office	9	12	21
24 Rumah Sakit Umum Daerah/Regional Public Hospital	30	4	34
25 Satpol PP dan Pemadam Kebakaran/Municipal Police and Firefighter	62	103	165
26 Kecamatan Jelai/Jelai Subdistrict	8	10	18
27 Kecamatan Pantai Lunci/Pantai Lunci Subdistrict	11	6	17
28 Kecamatan Sukamara/Sukamara Subdistrict	17	1	18
29 Kecamatan Balai Riam/Balai Riam Subdistrict	14	2	16
30 Kecamatan Permata Kecubung/Permata Kecubung Subdistrict	15	3	18
31 Kelurahan Kuala Jelai/Jelai Ward	4	1	5
32 Kelurahan Mendawai/Mendawai Ward	6	4	10
33 Kelurahan Padang/Padang Ward	3	4	7
Jumlah/Total	1 064	866	1 930

Sumber/Source: Badan Kepegawaian dan Pengembangan Sumber Daya Manusia Kabupaten Sukamara/*Regional Employment and Human Resources Development Board of Sukamara Regency*

Tabel
Table 2.3.7.

**Jumlah Pegawai Negeri Sipil Daerah menurut Dinas/
Instansi dan Tingkat Pendidikan di Kabupaten Sukamara,
2019**
*Number of Provincial Government Civil Servant by Agency/
Institutions and Education Attainment in Sukamara
Regency, 2019*

Dinas/Instansi Pemerintah Agency/Government Institution	Tingkat Pendidikan/Education Attainment							Jumlah Total
	SD	SLTP	SLTA	D I/ II/III	DIV/ S1	S2		
(1)	(2)	(3)	(4)	(5)	(6)	(7)	(8)	
1 Sekretariat Daerah/Administration Regional Secretariat	-	-	16	11	45	4	76	
2 Sekretariat DPRD/Regional House of Representatives Secretariat	-	-	8	3	12	1	24	
3 Badan Perencanaan Pembangunan Daerah/Regional Planning and Development Agency	-	-	1	1	18	3	23	
4 Badan Kepegawaian Daerah/Regional Civil Service Agency	-	-	5	7	12	3	27	
5 Badan Kesatuan Bangsa dan Politik/National and Political Unity Office	-	1	10	10	30	-	51	
6 Inspektorat Daerah/Regency Inspectorate	1	-	2	4	16	4	27	
7 Badan Pengelola Keuangan dan Aset Daerah/Financial Management and Regional Assets Agency	-	-	7	2	15	-	24	
8 Dinas Pekerjaan Umum dan Penata Ruang/Public Work and Spasial Planning Office	1	2	34	80	605	7	729	
9 Dinas Perumahan Rakyat dan Kawasan Pemukiman/Citizen Housing and Settlement Area Office	-	1	8	10	41	-	60	
10 Dinas Lingkungan Hidup/Regional Enviromental Management Office	-	-	2	2	12	1	17	
11 Dinas Perhubungan/Transportation Office	-	-	1	4	14	3	22	
12 Dinas Komunikasi, Informasi dan Persandian/Communication, Information, and Coding Office	-	-	2	3	17	1	23	
13 Dinas Kepemudaan, Olahraga dan Pariwisata/Youth, Sport, and Tourism Office	-	-	4	9	6	1	20	
14 Dinas Perpustakaan dan Kearsipan/Library and Archival Matters Office	-	-	3	4	12	2	21	
15 Dinas Penanaman Modal dan PTSP/Regional Investment Coordinating and Integrated Services Office	-	-	2	2	12	1	17	
16 Dinas Pendidikan dan Kebudayaan/Education and Culture Office	-	-	5	7	17	1	30	
17 Dinas Tenaga Kerja dan Transmigrasi/Manpower and Transmigration Office	-	-	2	4	12	1	19	

Lanjutan Tabel/*Continued Table 2.3.7*

Dinas/Instansi Pemerintah <i>Agency/Government Institution</i>	Tingkat Pendidikan/ <i>Education Attainment</i>						Jumlah <i>Total</i>
	SD	SLTP	SLTA	D I/II/ III	DIV/ S1	S2	
(1)	(2)	(3)	(4)	(5)	(6)	(7)	(8)
18 Dinas Sosial, PMD, PP dan Perlindungan Anak/Social Affairs, Woman and Village Community Empowerment, and Child Protection Office	-	-	11	8	26	4	49
19 Dinas Kependudukan, Pengendalian Penduduk dan KB/ Populations, Population Control, and Family Planning Office/ Dinas Ketahanan Pangan dan Pertanian	-	-	3	6	22	1	32
20 Dinas Ketahanan Pangan dan Pertanian/Food Security and Agriculture Office	-	-	3	3	7	5	18
21 Dinas Koperasi, UKM dan Perdagangan/Cooperatives, Micro, Small and Medium Enterprises and Trade Office	1	-	23	172	65	7	268
22 Dinas Perikanan/Fisheries Office	1	-	3	6	14	-	24
23 Dinas Kesehatan/Health Office	-	-	2	3	13	3	21
24 Rumah Sakit Umum Daerah/Regional Public Hospital	1	2	19	-	12	-	34
25 Satpol PP dan Pemadam Kebakaran/Municipal Police and Firefighter	-	-	5	104	49	7	165
26 Kecamatan Jelai/Jelai Subdistrict	-	2	9	3	5	-	19
27 Kecamatan Pantai Lunci/Pantai Lunci Subdistrict	-	1	10	2	2	1	16
28 Kecamatan Sukamara/Sukamara Subdistrict	-	5	3	5	5	-	18
29 Kecamatan Balai Riam/Balai Riam Subdistrict	-	-	8	3	4	1	16
30 Kecamatan Permata Kecubung/Permata Kecubung Subdistrict	-	3	9	2	4	-	18
31 Kelurahan Kuala Jelai/Jelai Ward	-	-	1	-	4	-	5
32 Kelurahan Mendawai/Mendawai Ward	-	1	3	4	2	-	10
33 Kelurahan Padang/Padang Ward	-	-	1	1	5	-	7
Jumlah Total	5	18	225	485	1 135	62	1 930

Sumber/Source: Badan Kepegawaian dan Pengembangan Sumber Daya Manusia Kabupaten Sukamara/*Regional Employment and Human Resources Development Board of Sukamara Regency*

2.4. KEUANGAN DAERAH GOVERNMENT FINANCE

Tabel 2.4.1. Realisasi Pendapatan Daerah Kabupaten Sukamara Menurut Jenis Pendapatan (ribu rupiah) (Unaudited), 2016-2019
Actual Sukamara Regency Government Revenues by Source of Revenues (thousand rupiahs) (Unaudited), 2016-2019

Jenis Pendapatan/Kinds of Revenues	2016	2017
(1)	(2)	(3)
1. Pendapatan Asli Daerah (PAD)/Original Local Government Revenue		
1.1 Pendapatan Pajak Daerah / Regional Tax		
1.2 Pendapatan Retribusi Daerah / Regional Requisitions		
1.3 Hasil Pengelolaan Kekayaan Daerah Yang Dipisahkan/Regional-Owned Company Revenue and Separated Management of Regional Wealth		
1.4 Lain-lain Pendapatan Asli Daerah yang Sah/Other Regional Revenue		
2. Dana Perimbangan/Balance Funds		
2.1 Bagi Hasil Pajak/Tax Sharing Revenue		
2.2 Bagi Hasil Bukan Pajak/Sumber Daya Alam/Non-Tax Sharing Revenue/Natural Resources		
2.3 Dana Alokasi Umum/General Allocation Funds		
2.4 Dana Alokasi Khusus/Special Allocation Funds		
3. Lain-lain Pendapatan yang Sah/Other Revenue		
3.1 Pendapatan Hibah/Grant		
3.2 Dana Bagi Hasil Pajak dari Provinsi dan Pemerintah Daerah Lainnya/Tax Sharing Revenue from Provincial and Other Regional Governments		
3.3 Dana Bagi Hasil Lainnya/Other Tax Sharing Revenue		
3.4 Dana Penyesuaian dan Otonomi Khusus/Regional Adjustment and Autonomy Fund		
3.5 Bantuan Keuangan dari Provinsi atau Pemerintah Daerah Lainnya/Financial Assistance from Provincial or Other Regional Governments		
3.6 Lainnya/Others		
Jumlah/Total		

Lanjutan Tabel/*Continued Table 2.4.1*

Jenis Pendapatan/ <i>Kinds of Revenues</i>	2018	2019
(1)	(4)	(5)
1. Pendapatan Asli Daerah (PAD)/<i>Original Local Government Revenue</i>		
1.1 Pendapatan Pajak Daerah / <i>Regional Tax</i>		
1.2 Pendapatan Retribusi Daerah / <i>Regional Retributions</i>		
1.3 Hasil Pengelolaan Kekayaan Daerah Yang Dipisahkan/ <i>Regional-Owned Company Revenue and Separated Management of Regional Wealth</i>		
1.4 Lain-lain Pendapatan Asli Daerah yang Sah/ <i>Other Regional Revenue</i>		
2. Dana Perimbangan/<i>Balance Funds</i>		
2.1 Bagi Hasil Pajak/ <i>Tax Sharing Revenue</i>		
2.2 Bagi Hasil Bukan Pajak/Sumber Daya Alam/ <i>Non-Tax Sharing Revenue/Natural Resources</i>		
2.3 Dana Alokasi Umum/ <i>General Allocation Funds</i>		
2.4 Dana Alokasi Khusus/ <i>Special Allocation Funds</i>		
3. Lain-lain Pendapatan yang Sah/<i>Other Revenue</i>		
3.1 Pendapatan Hibah/ <i>Grant</i>		
3.2 Dana Bagi Hasil Pajak dari Provinsi dan Pemerintah Daerah Lainnya/ <i>Tax Sharing Revenue from Provincial and Other Regional Governments</i>		
3.3 Dana Bagi Hasil Lainnya/ <i>Other Tax Sharing Revenue</i>		
3.4 Dana Penyesuaian dan Otonomi Khusus/ <i>Regional Adjustment and Autonomy Fund</i>		
3.5 Bantuan Keuangan dari Provinsi atau Pemerintah Daerah Lainnya/ <i>Financial Assistance from Provincial or Other Regional Governments</i>		
3.6 Lainnya/ <i>Others</i>		
Jumlah/<i>Total</i>		

Catatan/Note: Metode pembulatan yang digunakan adalah *Truncation* atau *Chopping*/*The rounding method used is Truncation or Chopping.*

Sumber/Source: Badan Pengelolaan Keuangan dan Aset Daerah Kabupaten Sukamara/*Regional Financial and Asset Management Board of Sukamara Regency*

Tabel 2.4.2. Realisasi Belanja Pemerintah Kabupaten Sukamara Menurut Jenis Belanja (ribu rupiah) (Unaudited), 2016-2019
Table
Actual Sukamara Regency Government Expenditures by Kind of Expenditures (thousand rupiahs) (Unaudited), 2016-2019

Jenis Pengeluaran <i>Kinds of Expenditures</i>	2016	2017
(1)	(2)	(3)
1. Belanja Tidak Langsung/<i>Indirect Expenditure</i>		
1.1 Belanja Pegawai/ <i>Employee Expenditure</i>		
1.2 Belanja Bunga/ <i>Interest Expenditure</i>		
1.3 Belanja Subsidi/ <i>Subsidy Expenditure</i>		
1.4 Belanja Hibah/ <i>Grant Expenditure</i>		
1.5 Belanja Bantuan Sosial / <i>Social Aid Expenditure</i>		
1.6 Belanja Bagi Hasil kepada Provinsi/Kabupaten/Kota dan Pemerintah Desa/ <i>Sharing Expenditure for Province/Regencies/Municipalities</i>		
1.7 Belanja Bantuan Keuangan kepada Provinsi/Kabupaten/Kota dan Pemerintah Desa/ <i>Social Aid Expenditures for Provinces/Regencies and Village Government</i>		
1.8 Belanja Tidak Terduga / <i>Unexpected Expenditures</i>		
2. Belanja Langsung/<i>Direct Expenditure</i>		
2.1 Belanja Pegawai/ <i>Employee Expenditures</i>		
2.2 Belanja Barang dan Jasa / <i>Goods and Services Expenditures</i>		
2.3 Belanja Modal/ <i>Capital Expenditures</i>		
Jumlah/<i>Total</i>		

Lanjutan Tabel/*Continued Table 2.4.2*

Jenis Pengeluaran <i>Kinds of Expenditures</i>	2018	2019
(1)	(4)	(5)
1. Belanja Tidak Langsung/<i>Indirect Expenditure</i>		
1.1 Belanja Pegawai/ <i>Employee Expenditure</i>		
1.2 Belanja Bunga/ <i>Interest Expenditure</i>		
1.3 Belanja Subsidi/ <i>Subsidy Expenditure</i>		
1.4 Belanja Hibah/ <i>Grant Expenditure</i>		
1.5 Belanja Bantuan Sosial / <i>Social Aid Expenditure</i>		
1.6 Belanja Bagi Hasil kepada Provinsi/Kabupaten/Kota dan Pemerintah Desa/ <i>Sharing Expenditure for Province/Regencies/Municipalities</i>		
1.7 Belanja Bantuan Keuangan kepada Provinsi/Kabupaten/Kota dan Pemerintah Desa/ <i>Social Aid Expenditures for Provinces/Regencies and Village Government</i>		
1.8 Belanja Tidak Terduga / <i>Unexpected Expenditures</i>		
2. Belanja Langsung/<i>Direct Expenditure</i>		
2.1 Belanja Pegawai/ <i>Employee Expenditures</i>		
2.2 Belanja Barang dan Jasa / <i>Goods and Services Expenditures</i>		
2.3 Belanja Modal/ <i>Capital Expenditures</i>		
Jumlah/<i>Total</i>		

Catatan/Note: Metode pembulatan yang digunakan adalah *Truncation* atau *Chopping*/*The rounding method used is Truncation or Chopping.*

Sumber/Source: Badan Pengelolaan Keuangan dan Aset Daerah Kabupaten Sukamara/*Regional Financial and Asset Management Board of Sukamara Regency*

2.5. PEMILIHAN UMUM GENERAL ELECTION

Tabel 2.5.1. Jumlah Penduduk yang Terdaftar dan Menggunakan Hak Pilih dalam Pemilihan Kepala Daerah di Kabupaten Sukamara, 2019
Number of Registered Population and Used The Suffrage in Sukamara Regency, 2019

Kecamatan <i>Subdistrict</i>	Terdaftar (DPT)		Jumlah <i>Total</i>	Tambahan (DPTTb-1)
	Laki-laki <i>Male</i>	Perempuan <i>Female</i>		Additional Laki-laki <i>Male</i>
(1)	(2)	(3)	(4)	(6)
Jelai	2 128	1 918	4 046	20
Pantai Lunci	2 001	1 947	3 948	20
Sukamara	9 591	8 866	18 457	484
Balairiam	3 445	3 009	6 454	808
Permata Kecubung	3 103	2 781	5 884	1 082
Kabupaten Sukamara <i>Sukamara District</i>	20 268	18 521	38 789	2 414

Lanjutan Tabel/*Continued Table 2.5.1*

Kecamatan <i>Subdistrict</i>	Tambahkan (DPTTb-1)		Peguna Hak Pilih	
	<i>Additional</i>		<i>User</i>	
	Perempuan <i>Female</i>	Jumlah <i>Total</i>	Laki-laki <i>Male</i>	Perempuan <i>Female</i>
(1)	(7)	(8)	(9)	(10)
Jelai	22	42	1 709	1 598
Pantai Lunci	21	41	1 820	1 830
Sukamara	185	669	8 264	7 701
Balairiam	305	1 113	3 212	2 692
Permata Kecubung	525	1 607	3 001	2 402
Kabupaten Sukamara	1 058	3 472	18 006	16 223

Sumber/Source: Komisi Pemilihan Umum Kabupaten Sukamara/*General Elections Commission of Sukamara Regency*

Tabel 2.5.2. Jumlah Personil Polri menurut Kepangkatan dan Jenis Kelamin di Kabupaten Sukamara, 2019
Number of Police Member Based on The Grades and Sex in Sukamara Regency, 2019

Kepangkatan Grade	Jenis Kelamin Sex		Jumlah Total
	Laki-Laki Male	Perempuan Female	
(1)	(2)	(3)	(4)
Perwira Tinggi/ <i>Great Officer</i>	-	-	-
Perwira Menengah/ <i>Intermediate Officer</i>	4	-	4
Perwira Pertama/ <i>First Officer</i>	15	-	15
Bintara Tinggi/ <i>NCOs</i>	40	-	40
Bintara	202	-	
Tamtama/ <i>Corporal</i>	-	-	-
PNS/ <i>Civil Servant</i>	-	1	1
Jumlah Total	261	1	60

Sumber/Source: Kepolisian Negara Republik Indonesia Resor Sukamara/*Regional Police of Sukamara Regency*

03

AGUSTUS
2019

KEPENDUDUKAN
KETENAGAKERJAAN
Population and Employment

Jumlah
ANGKATAN KERJA
Number of Economically Active

34.398 orang / person



TPT

4,90%

Tingkat
Pengangguran
Terbuka
*Unemployment
Rate*



TPAK

73,37%

Tingkat Partisipasi
Angkatan Kerja
*Economically Active
Participation Rate*



Jumlah Penduduk
Bekerja
Number of Employed

32.712
orang / person



PENJELASAN TEKNIS

TECHNICAL NOTES

- | | |
|--|--|
| <ol style="list-style-type: none"> 1. Sumber utama data kependudukan adalah sensus penduduk yang dilaksanakan setiap sepuluh tahun sekali. Sensus Penduduk telah dilaksanakan sebanyak enam kali sejak Indonesia merdeka yaitu tahun 1961, 1971, 1980, 1990, 2000 dan 2010. Untuk tahun yang tidak dilaksanakan sensus penduduk, data kependudukan diperoleh dari hasil proyeksi penduduk. 2. Dalam publikasi ini, data yang dihasilkan merupakan hasil SP2010 (Mei), dan hasil proyeksi penduduk 2010 dan 2015. 3. Tabel hasil SP2010 merujuk pada Mei sedangkan hasil proyeksi penduduk merujuk pada pertengahan tahun (Juni). 4. Penduduk Kabupaten Sukamara adalah semua orang yang berdomisili di wilayah Kabupaten Sukamara selama 6 bulan atau lebih dan atau mereka yang berdomisili kurang dari 6 bulan tetapi bertujuan menentap. 5. Laju Pertumbuhan Penduduk menunjukkan tingkat penambahan penduduk pertahun dalam jangka waktu tertentu. Metode penghitungan yang digunakan BPS adalah metode geometrik. Laju pertumbuhan geometrik menggunakan asumsi bahwa laju | <ol style="list-style-type: none"> 1. <i>The main source of demographic data is the population census, which is conducted every ten years. Population Census has been conducted six times since Indonesia's independence: 1961, 1971, 1980, 1990, 2000 and 2010. Population data of other year except of those year are obtained from population projection.</i> 2. <i>The population data in this publication uses both 2010 Population Census (May) data and population projection data for 2010 and 2015.</i> 3. <i>The table of 2010 Population Census result refer to May and population projection refer to mid-year population (June).</i> 4. <i>The population of Sukamara are all residents of the entire territory of Sukamara who have stayed for six months or longer, and those who intended to stay more than six months though their length of stay is less than six months.</i> 5. <i>Population Growth Rate shows how much population growing each year within a certain period. The calculation method used by BPS is a geometric method. The geometric growth rate uses the assumption that the population growth rate is the same every year.</i> |
|--|--|

- pertumbuhan penduduk sama tiap tahunnya.
6. Rasio jenis kelamin adalah perbandingan antara banyaknya penduduk laki-laki dengan Jumlah penduduk perempuan pada suatu daerah dan waktu tertentu. Biasanya dinyatakan dengan Jumlah penduduk laki-laki untuk 100 penduduk perempuan.
 7. Kepadatan penduduk adalah Jumlah penduduk per kilometer persegi.
 8. Rumah tangga adalah seseorang atau sekelompok orang yang mendiami sebagian atau seluruh bangunan fisik/sensus, dan biasanya tinggal bersama serta pengelolaan makanan dari satu dapur. Yang dimaksud makan dari satu dapur adalah jika pengurusan kebutuhan sehari-harinya dikelola bersama-sama menjadi satu.
 9. Rata-rata anggota rumah tangga adalah angka yang menunjukkan rata-rata jumlah anggota rumah tangga per rumah tangga.
 10. Sumber utama data ketenagakerjaan adalah Survei Angkatan Kerja Nasional (Sakernas). Survei ini khusus dirancang untuk mengumpulkan informasi/data ketenagakerjaan. Pada publikasi ini tidak terdapat data ketenagakerjaan tahun 2016. Hal ini dikarenakan level estimasi kegiatan Sakernas pada tahun 2016 hanya sampai pada
6. *Sex ratio is the ratio of male population in a given area and time usually expressed as the number of males for every 100 females.*
 7. *Population density is the number of inhabitants per square kilometer.*
 8. *Household is an individual or group of people living in a physical/census building unit or part of it and usually commit on a common provision for food and other essential of living. Common provision for food means one organizing daily needs for all of household members.*
 9. *Average household size is the average number of household members per household.*
 10. *The main source of employment data is National Labour Force Survey (Sakernas). This survey is specifically designed to collect information on labour force statistics. In this publication use there are no labour force data 2016. It is because the estimation level of Sakernas 2016 only covered until province unit.*

tingkat provinsi.

11. Penduduk usia kerja adalah penduduk yang berumur 15 tahun ke atas.
 12. Angkatan kerja adalah penduduk usia kerja (15 tahun ke atas) yang bekerja, atau punya pekerjaan namun sementara tidak bekerja dan pengangguran.
 13. Bekerja adalah melakukan pekerjaan dengan maksud memperoleh atau membantu memperoleh pendapatan atau keuntungan dan lamanya bekerja paling sedikit 1 jam secara terus menerus dalam seminggu yang lalu (termasuk pekerja keluarga tanpa upah yang membantu dalam suatu usaha/kegiatan ekonomi).
 14. Lapangan usaha adalah bidang kegiatan dari pekerjaan/tempat bekerja dimana seseorang bekerja. Klasifikasi lapangan usaha mengikuti Klasifikasi Baku Lapangan Usaha Indonesia (KBLI) dalam 1 digit.
11. *Working age population is persons of 15 years and over.*
 12. *Labor force or economically active are persons of 15 years and over, who in the previous week were working, temporarily absent from work but having jobs and unemployment.*
 13. *The concept of working means activity intended to earn income by doing work or helping to do work at least one hour continuously during the reference week (including unpaid family worker/s for any economic activity).*
 14. *Industry field of a person's activity or establishment. The classification of industries follows the Indonesia Standard Industrial Classification (KBLI) in one digit.*

ULASAN

Jumlah penduduk Kabupaten Sukamara tahun 2019 berdasarkan proyeksi penduduk sebanyak 64.342 jiwa terdiri dari 34.247 jiwa penduduk laki-laki dan 30.095 jiwa penduduk perempuan. Dengan demikian, rasio jenis kelamin pada tahun 2019 sebesar 113. Artinya pada wilayah dengan 100 perempuan, terdapat 113 laki-laki pada wilayah tersebut.

Dengan luas wilayah sebesar 3.827 km², kepadatan penduduk tahun 2019 mencapai 16 orang per km². Kecamatan Sukamara merupakan kecamatan dengan penduduk terbanyak, yaitu 29.697 jiwa.

Sektor pertanian masih merupakan tulang punggung sebagian besar masyarakat Kabupaten Sukamara. Sub sektor perkebunan dengan komoditas kelapa sawit merupakan primadona kabupaten ini. Pada tahun 2019 jumlah penduduk 15 tahun ke atas yang bekerja di sektor pertanian sebanyak 15.121 jiwa.

Survei Angkatan Kerja Nasional Agustus 2019 menunjukkan bahwa persentase penduduk yang aktif secara ekonomi (usia 15-59 tahun) menurun dari 74,18 persen menjadi 73,37 persen dari tahun 2018 ke 2019.

Data menunjukkan terdapat 4,90 persen pengangguran dengan tingkat pengangguran laki-laki sebesar 4,69 persen dan pengangguran perempuan sebesar 5,29 persen.

Angkatan kerja di Kabupaten Sukamara masih pada tahap yang

DESCRIPTION

Number of citizens in Sukamara Regency in 2019 based on the projected population were 64,342 people consisting of 34,247 males and 30,095 females. Thus, sex ratio in 2019 were 113. It means in area which has 100 females, there are 113 males in those area, too.

With an area of 3,827 km² of Sukamara Regency, in 2019 population density reaches 16 people per km². Sukamara Subdistrict is the Subdistrict with the highest number of citizen, 29,697 people.

Agricultural is the most important sector for most of citizens in Sukamara Regency. An agricultural sector with oil palm commodity is the most popular commodity in this regency. In 2019 the number of citizen around 15 years old and above worked in farming sector were 15,121 people.

August 2019 National Labor Force Survey stated that the proportion of economically active population (15-59 years) has decreased from 74.18 percent to 73.37 percent during 2018 to 2019.

The data showed unemployment rate was 4.90 percent with male unemployment rate was 4.69 percent and female unemployment rate was 5.29 percent.

Labour force in Sukamara Regency was still in low educational attainment.

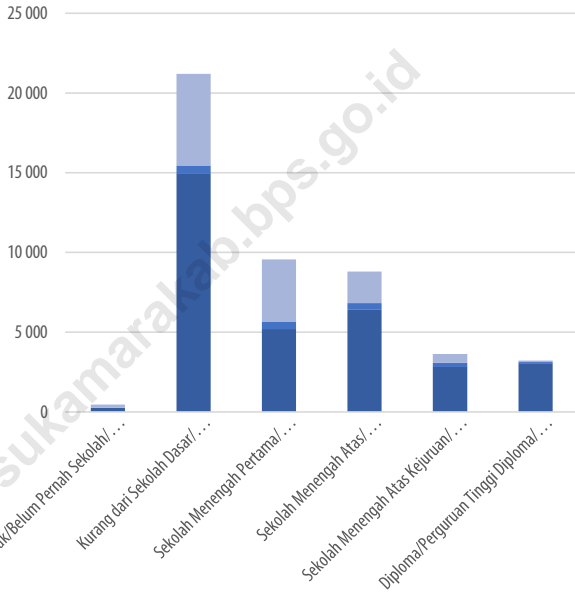
kurang baik secara pendidikan. Pada tahun 2019, angkatan kerja yang bekerja secara aktif didominasi oleh tingkat pendidikan kurang dari SD.

In 2019, employment was dominated by who is under primary school.

<https://sukamarakab.bps.go.id>

Gambar 3.1
Figures

Penduduk Berumur 15 Tahun Ke Atas Menurut Pendidikan Tertinggi yang Ditamatkan dan Jenis Kegiatan Selama Seminggu yang Lalu di Kabupaten Sukamara, 2019
Population Aged 15 Years and Over by Educational Attainment and Type of Activity During The Previous Week in Sukamara Regency, 2019



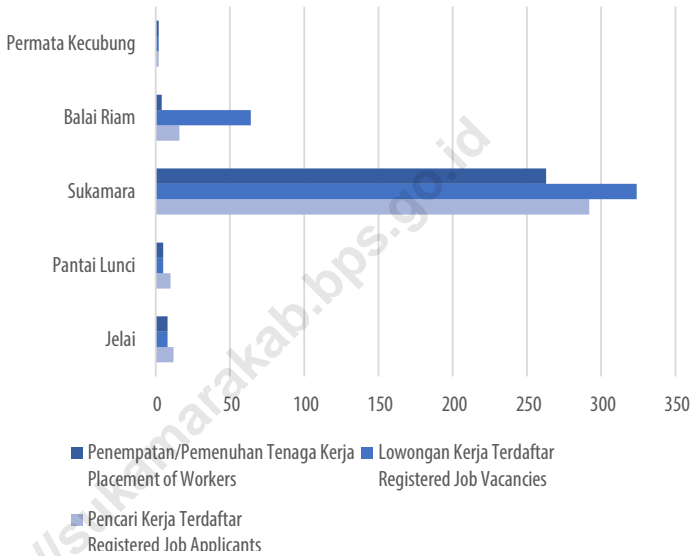
Catatan/Note:

- 1. Mencari Pekerjaan/Looking for work
- 2. Mempersiapkan usaha/Establishing a new business/firm
- 3. Merasa tidak mungkin mendapatkan pekerjaan/Hopeless of job
- 4. Sudah punya pekerjaan tetapi belum mulai bekerja/have a job in future start

Sumber/Source: BPS, Survei Angkatan kerja Nasional (Sakernas) Agustus/BPS-Statistics Indonesia, August National Labor Force Survey

Gambar 3.2
Figures

Pencari Kerja yang Terdaftar dan yang Dapat Ditempatkan Menurut Tingkat Pendidikan dan Jenis Kelamin di Kabupaten Sukamara, 2019
Number of Registered and Placed Job Seekers by Educational Level and Sex in Sukamara Regency, 2019



Sumber/Source: Dinas Tenaga Kerja dan Transmigrasi Kabupaten Sukamara/Manpower and Transmigration Regional Office of Sukamara Regency

**3.1. PENDUDUK
POPULATION**

Tabel 3.1.1. Penduduk, Laju Pertumbuhan Penduduk per Tahun, Distribusi Persentase Penduduk, Kepadatan Penduduk, Rasio Jenis Kelamin Penduduk Menurut Kecamatan di Kabupaten Sukamara, 2019
Population, Annual Population Growth Rate, Percentage Distribution of Population, Population Density, and Population Sex Ratio by Subdistrict, 2019

Kecamatan Subdistrict	Penduduk (ribu) Population (thousand)	Laju Pertumbuhan Penduduk per Tahun 2018-2019 Annual Population Growth Rate (%) 2018-2019
(1)	(2)	(3)
Jelai	5,93	-0,45
Pantai Lunci	6,19	1,19
Sukamara	32,69	1,22
Balai Riam	10,86	4,17
Permata Kecubung	9,28	-1,02
Sukamara		
Hasil Registrasi/ <i>Registration Result</i>	64,94	1,22
Hasil Proyeksi/ <i>Projection Result</i>	64,34	

Lanjutan Tabel/Continued Table 3.1.1

Kecamatan Subdistrict	Persentase Penduduk Percentage of Total Population	Kepadatan Penduduk per km² Population Density per sq.km
(1)	(4)	(5)
Jelai	9,13	7,45
Pantai Lunci	9,53	7,70
Sukamara	50,34	31,80
Balai Riam	16,72	20,14
Permata Kecubung	14,28	14,05
Sukamara		
Hasil Registrasi/Registration Result	100,00	16,97
Hasil Proyeksi1/Projection Result	100,00	16,81

Lanjutan Tabel/*Continued Table* 3.1.1

Kecamatan <i>Subdistrict</i>	Rasio Jenis Kelamin <i>Population Sex Ratio</i>
(1)	(2)
Jelai	106
Pantai Lunci	106
Sukamara	110
Balai Riam	112
Permata Kecubung	110
Sukamara	
Hasil Registrasi/ <i>Registration Result</i>	109
Hasil Proyeksi ¹ / <i>Projection Result</i>	113

Catatan/*Note*: ¹ Data dari Hasil Proyeksi Penduduk Indonesia 2010–2035 (Pertengahan tahun/Juni)/*Data from the result of Indonesia Population Projection 2010–2035 (mid year/June)*

Sumber/*Source*: Dinas Kependudukan dan Pencatatan Sipil Kabupaten Sukamara/*Population and Civil Registration Agency of Sukamara Regency*

Tabel 3.1.2. Jumlah Akta Catatan Sipil per Bulan Menurut Jenisnya di Kabupaten Sukamara, 2018
Number of Civil Certificate per Month According to Kind of Services in Sukamara Regency, 2018

Bulan Month	Jenis Akta Kind of Certificate		
	Perkawinan Marriage	Perceraian Divorce	Kelahiran ^x Birth
(1)	(2)	(3)	(4)
Januari/January	3	1	50
Februari/February	1	-	37
Maret/March	1	-	35
April/April	5	-	41
Mei/May	2	-	35
Juni/June	1	-	45
Juli/July	5	1	26
Agustus/August	14	-	33
September/September	2	-	39
Oktober/October	-	-	51
November/November	-	-	43
Desember/December	1	-	38
Jumlah/Total	35	2	473

Sumber/Source: Dinas Kependudukan dan Pencatatan Sipil Kabupaten Sukamara/Population and Civil Registration Board of Sukamara Regency

Tabel 3.1.3. Jumlah Akta Kelahiran yang Dikeluarkan Menurut Kecamatan di Kabupaten Sukamara, 2016-2018
Number of Birth Certificate by Sub District in Sukamara Regency, 2016-2018

Kecamatan Subdistrict	2016	2017	2018
(1)	(2)	(3)	(4)
Jelai	97	159	175
Pantai Lunci	129	210	209
Sukamara	786	838	770
Balai Riam	275	238	325
Permata Kecubung	270	315	216
Sukamara	1 557	1 870	1 695

Sumber/Source: Dinas Kependudukan dan Pencatatan Sipil Kabupaten Sukamara/Population and Civil Registration Board of Sukamara Regency

Tabel 3.1.4. Jumlah Akta Kematian yang Dikeluarkan Menurut Kecamatan di Kabupaten Sukamara sampai tahun 2018
Number of Death Certificate by Sub District in Sukamara Regency until 2018

Kecamatan Subdistrict	Akta Kematian Death Certificate		
	Laki-laki Men	Perempuan Women	Jumlah Total
(1)	(2)	(3)	(4)
Jelai	1 238	1 248	2 486
Pantai Lunci	1.422	1.431	2.853
Sukamara	6 072	5 767	11 839
Balai Riam	2.290	2.111	4.401
Permata Kecubung	1 901	1 779	3 680
Sukamara	12.923	12.336	25.259

Sumber/Source: Dinas Kependudukan dan Pencatatan Sipil Kabupaten Sukamara/Population and Civil Registration Board of Sukamara Regency

**3.2. KETENAGAKERJAAN
EMPLOYMENT**

Tabel 3.2.1. Penduduk Berumur 15 Tahun Keatas Menurut Jenis Kegiatan Selama Seminggu yang Lalu di Kabupaten Sukamara, 2015,2017-2019
Population Aged 15 Years and Over by Type of Activity During The Previous Week in Sukamara Regency, 2015, 2017-2019

Jenis Kegiatan Utama <i>Main Activity</i>	2015	2016*	2017	2018	2019
(1)	(2)	(3)	(4)	(5)	(6)
I Angkatan Kerja <i>Economically Active</i>	28.349	NA	31.728	33.269	34 398
Bekerja/ <i>Work</i>	27.021	NA	30.195	31.807	32 712
Pengangguran Terbuka/ <i>Unemployed^d</i>	1.328	NA	1.533	1.462	1 686
II Bukan Angkatan Kerja	11.242	NA	11.376	11.577	12 485
Sekolah/	3.280	NA	2.621	2.586	3 267
Mengurus Rumah Tangga/	6.746	NA	7.708	8.020	8 428
Lainnya/	1.216	NA	1.047	971	790
Jumlah/Total	39.591	NA	43.104	44.846	46 883
Tingkat Partisipasi Angkatan Kerja <i>Economically Active Participation Rate</i>	71,6	NA	73,61	74,18	73,37
Tingkat Pengangguran Terbuka <i>Unemployment Rate</i>	4,68	NA	4,83	4,39	4,9

Catatan/Note: 1. Mencari Pekerjaan/*Looking for work*
 2. Mempersiapkan usaha/*Establishing a new business/firm*
 3. Merasa tidak mungkin mendapatkan pekerjaan/*Hopeless of job*
 4. Sudah punya pekerjaan tetapi belum mulai bekerja/*have a job in future start*

Sumber/Source: BPS, Survei Angkatan kerja Nasional (Sakernas) Agustus/BPS-Statistics Indonesia, August National Labor Force Survey

Tabel 3.2.2. Penduduk Berumur 15 Tahun Ke Atas Menurut Pendidikan Tertinggi yang Ditamatkan dan Jenis Kegiatan Selama Seminggu yang Lalu di Kabupaten Sukamara, 2019
Population Aged 15 Years and Over by Educational Attainment and Type of Activity During The Previous Week in Sukamara Regency, 2019

Pendidikan Tertinggi yang Ditamatkan ¹ <i>Educational Attainment¹</i>	Angkatan Kerja <i>Economically Active</i>			Persentase Bekerja Terhadap Angkatan Kerja <i>Percentage of Working to Economically Active</i>
	Bekerja <i>Working</i>	Pengangguran ² <i>Unemployment²</i>	Jumlah Angkatan Kerja <i>Total of Economically Active</i>	
(1)	(2)	(3)	(4)	(5)
0	15 236	489	15 725	96,89
1	5 207	430	5 637	92,37
2	9 213	702	9 915	92,92
3	3 056	65	3 121	97,92
Jumlah/Total	32 712	1 686	34 398	95,1

Lanjutan Tabel/*Continued Table* 3.2.2

Pendidikan Tertinggi yang Ditamatkan¹ <i>Educational Attainment¹</i>	Bukan Angkatan Kerja <i>Not Economically Active</i>	Jumlah Total	Persentase Angkatan Kerja Terhadap Penduduk Usia Kerja <i>Percentage of Economically Active to Working Age Population</i>
(1)	(6)	(7)	(8)
0	5 935	21 660	72,60
1	3 928	9 565	58,93
2	2 522	12 437	79,72
3	100	3 221	96,90
Jumlah/Total	12 485	46 883	73,37

Catatan/*Note*: ¹ 0. ≤ Sekolah Dasar (SD)/ ≤ *Primary School*
 1. Sekolah Menengah Pertama/*Junior High School*
 2. Sekolah Menengah Atas/*Senior High School*
 3. Perguruan Tinggi/*Collage*
² 1. Mencari Pekerjaan/*Looking for work*
 2. Mempersiapkan usaha/*Establishing a new business/firm*
 3. Merasa tidak mungkin mendapatkan pekerjaan/*Hopeless of job*
 4. Sudah punya pekerjaan tetapi belum mulai bekerja/*have a job in future start*

Sumber/*Source*: BPS, Survei Angkatan kerja Nasional (Sakernas) Agustus/BPS-Statistics Indonesia, August National Labor Force Survey

Tabel 3.2.3. **Jumlah Penduduk Berumur 15 Tahun Ke Atas yang Bekerja Selama Seminggu yang Lalu Menurut Status Pekerjaan Utama dan Jenis Kelamin di Kabupaten Sukamara, 2019**
Population Aged 15 Years and Over who Worked During The Previous Week by Main Employment Status and Sex in Sukamara Regency, 2019

Status Pekerjaan Utama <i>Main Employment Status</i>	Jenis Kelamin/Sex		
	Laki-laki <i>Male</i>	Perempuan <i>Female</i>	Jumlah <i>Total</i>
(1)	(2)	(3)	(4)
Berusaha sendiri <i>Own account worker</i>	4 898	2 305	7 203
Berusaha dibantu buruh tidak tetap/buruh tak dibayar <i>Employer assisted by temporary worker/unpaid worker</i>	1 238	1 055	2 293
Berusaha dibantu buruh tetap/buruh dibayar <i>Employer assisted by permanent worker/paid worker</i>	1 409	126	1 535
Buruh/Karyawan/Pegawai <i>Regular employee</i>	11 777	6 794	18 571
Pekerja bebas <i>Casual employee</i>	1 338	230	1 568
Pekerja keluarga/tak dibayar <i>Family worker/unpaid worker</i>	533	1 009	1 542
Jumlah/Total	21 193	11 519	32 712

Sumber/Source: BPS, Survei Angkatan kerja Nasional (Sakernas) Agustus/BPS-Statistics Indonesia, August National Labor Force Survey

Tabel
Table 3.2.4.

Penduduk Usia 15 Tahun Ke Atas yang Bekerja Selama Seminggu yang Lalu menurut Lapangan Pekerjaan Utama dan Jenis Kelamin di Kabupaten Sukamara, 2019
Population of 15 Years at Age and Over Who Worked During the Previous Week by Main Industry and Sex in Sukamara Regency, 2019

Lapangan Pekerjaan Utama <i>Main Industry</i>	Jenis Kelamin/Sex		
	Laki-laki <i>Male</i>	Perempuan <i>Female</i>	Jumlah <i>Total</i>
(1)	(2)	(3)	(4)
1. Pertanian/ <i>Agriculture</i>	11 398	3 723	15 121
2. Pertambangan dan Penggalian/	370	-	370
3. Industri Pengolahan/ <i>Manufacturing</i>	529	1 137	1 666
4. Listrik, Gas, Air Bersih/	177	50	227
5. Konstruksi/ <i>Construction</i>	2 314	-	2 314
6. Perdagangan, Hotel dan Restoran/	2 038	2 929	4 967
7. Transportasi, Pergudangan dan Komunikasi/ <i>Transportation, Storage and Communication</i>	1 000	75	1 075
8. Keuangan, Perbankan dan Jas Perusahaan/	336	179	515
9. Jasa-jasa/ <i>Services</i>	3 031	3 426	6 457
Jumlah/Total	21 193	11 519	32 712

Catatan/Note: ¹ 1. Mencari Pekerjaan/*Looking for work*
 2. Mempersiapkan usaha/*Establishing a new business/firm*
 3. Merasa tidak mungkin mendapatkan pekerjaan/*Hopeless of job*
 4. Sudah punya pekerjaan tetapi belum mulai bekerja/*have a job in future start*

Sumber/Source: BPS, Survei Angkatan kerja Nasional (Sakernas) Agustus/BPS-Statistics Indonesia, August National Labor Force Survey

Tabel 3.2.5. Jumlah Penduduk Berumur 15 Tahun Ke Atas yang Bekerja Menurut Kelompok Umur dan Jenis Kelamin di Kabupaten Sukamara, 2019
Population Aged 15 Years and Over Who Worked by Age Group and Sex in Sukamara Regency, 2019

Kelompok Umur <i>Age Group</i>	Jenis Kelamin/Sex		
	Laki-laki <i>Male</i>	Perempuan <i>Female</i>	Jumlah <i>Total</i>
(1)	(2)	(3)	(4)
15–19	924	346	1 270
20–24	2 284	1 520	3 804
25–29	3 177	1 988	5 165
30–34	2 953	1 387	4 340
35–39	3 025	1 978	5 003
40–44	2 842	1 515	4 357
45–49	2 276	1 150	3 426
50–54	1 647	621	2 268
55–59	883	465	1 348
60+	1 182	549	1 731
Jumlah/Total	21 193	11 519	32 712

Catatan/Note: ¹ 1. Mencari Pekerjaan/*Looking for work*
 2. Mempersiapkan usaha/*Establishing a new business/firm*
 3. Merasa tidak mungkin mendapatkan pekerjaan/*Hopeless of job*
 4. Sudah punya pekerjaan tetapi belum mulai bekerja/*have a job in future start*

Sumber/Source: BPS, Survei Angkatan kerja Nasional (Sakernas) Agustus/BPS-Statistics Indonesia, August National Labor Force Survey

Tabel
Table 3.2.6.

Pencari Kerja yang Terdaftar dan yang Dapat Ditempatkan Menurut Tingkat Pendidikan dan Jenis Kelamin di Kabupaten Sukamara, 2019
Number of Registered and Placed Job Seekers by Educational Level and Sex in Sukamara Regency, 2019

Tingkat Pendidikan <i>Educational Attainment</i>	Terdaftar/Registered		
	Laki-laki <i>Male</i>	Perempuan <i>Female</i>	Jumlah <i>Total</i>
(1)	(2)	(3)	(4)
1. SD/Primary School	39	11	50
2. SLTP/Junior High School	28	9	37
3. SLTA/Senior High School	205	122	327
4. DI/DII/DIII	11	39	50
5. Universitas/University	82	65	147
Jumlah/Total	365	246	611
2018	171	171	342
2017	10	10	20
2016	147	104	251

Lanjutan Tabel/*Continued Table 3.2.6*

Tingkat Pendidikan <i>Educational Attainment</i>	Ditempatkan/ <i>Placed</i>		
	Laki-laki <i>Male</i>	Perempuan <i>Female</i>	Jumlah <i>Total</i>
(1)	(5)	(6)	(7)
1. SD/Primary School	-	-	-
2. SLTP/Junior High School	-	-	-
3. SLTA/Senior High School	1	-	1
4. DI/DII/DIII	-	-	-
5. Universitas/University	-	-	-
Jumlah/Total	1	-	1
2018	-	-	-
2017	-	-	-
2016	-	-	-

Lanjutan Tabel/*Continued Table* 3.2.6

Tingkat Pendidikan <i>Educational Attainment</i>	Dihapus/ <i>Removed</i>		
	Laki-laki <i>Male</i>	Perempuan <i>Female</i>	Jumlah <i>Total</i>
(1)	(8)	(9)	(10)
1. SD/Primary School	37	12	49
2. SLTP/Junior High School	19	6	25
3. SLTA/Senior High School	191	110	301
4. DI/DII/DIII	25	47	72
5. Universitas/University	96	71	167
Jumlah/<i>Total</i>	368	246	614
2018	3	4	7
2017	96	44	140
2016	57	64	121

Sumber/*Source*: Dinas Tenaga Kerja dan Transmigrasi Kabupaten Sukamara/*Manpower and Transmigration Regional Office of Sukamara Regency*

Tabel
Table 3.2.7.

**Pencari Kerja yang Terdaftar dan yang Dapat
Ditempatkan Menurut Kecamatan dan Jenis Kelamin di
Kabupaten Sukamara, 2019**
*Number of Registered and Placed Job Seekers by Subdistrict
and Sex in Sukamara Regency, 2019*

Kecamatan Subdistrict	Pencari Kerja Terdaftar Registered Job Applicants		
	Laki-laki Male	Perempuan Female	Jumlah Total
(1)	(2)	(3)	(4)
Jelai	6	6	12
Pantai Lunci	3	7	10
Sukamara	168	124	292
Balai Riam	8	8	16
Permata Kecubung	-	2	2
Sukamara	185	147	332

Lanjutan Tabel/*Continued Table 3.2.7*

Kecamatan <i>Subdistrict</i>	Lowongan Kerja Terdaftar <i>Registered Job Vacancies</i>		
	Laki-laki <i>Male</i>	Perempuan <i>Female</i>	Jumlah <i>Total</i>
(1)	(5)	(6)	(7)
Jelai	7	1	8
Pantai Lunci	3	2	5
Sukamara	207	117	324
Balai Riam	62	2	64
Permata Kecubung	2	-	2
Sukamara	281	122	403

Lanjutan Tabel/Continued Table 3.2.7

Kecamatan Subdistrict	Penempatan/Pemenuhan Tenaga Kerja Placement of Workers		
	Laki-laki Male	Perempuan Female	Jumlah Total
(1)	(8)	(9)	(10)
Jelai	7	1	8
Pantai Lunci	3	2	5
Sukamara	146	117	263
Balai Riam	2	2	4
Permata Kecubung	2	-	2
Sukamara	160	122	282

Sumber/Source: Dinas Tenaga Kerja dan Transmigrasi Kabupaten Sukamara/Manpower and Transmigration Regional Office of Sukamara Regency

Tabel 3.2.8. Jumlah Lowongan Kerja berdasarkan Lapangan Usaha di Kabupaten Sukamara, 2018
Job Vacancy by Industrial Origin in Sukamara Regency, 2018

Lapangan Usaha <i>Main Occupational Groups</i>	Lowongan Kerja yang Belum Dipenuhi <i>Unfulfilled Vacancy</i>		
	Laki-laki <i>Male</i>	Perempuan <i>Female</i>	Jumlah <i>Total</i>
(1)	(2)	(3)	(4)
Pertanian, Kehutanan, dan Perikanan/	87	76	163
Pertambangan dan Penggalian/ <i>Mining and Excavation</i>	-	-	-
Industri Pengolahan/	-	-	-
Pengadaan Listrik, Gas, Uap/Air Panas, dan Udara/ <i>Electricity, Gas, Steam / Hot Water and Air Supply</i>	-	-	-
Pengadaan Air, Pengolahan Sampah, dan Daur Ulang/	-	-	-
Konstruksi/ <i>Construction</i>	-	-	-
Perdagangan Besar, Eceran, dan Reparasi/	-	-	-
Transportasi dan Pergudangan/ <i>Transportation and Storage</i>	-	-	-
Penyediaan Akomodasi dan Penyediaan Makan Minum/	-	-	-
Pemerintahan/ <i>Government</i>	-	-	-
Jumlah/Total	87	76	163

Lanjutan Tabel/Continued Table 3.2.8

Lapangan Usaha <i>Main Occupational Groups</i>	Lowongan yang Telah Terpenuhi <i>Fulfilled Vacancies</i>		
	Laki-laki <i>Male</i>	Perempuan <i>Female</i>	Jumlah <i>Total</i>
(1)	(5)	(6)	(7)
Pertanian, Kehutanan, dan Perikanan/	169	42	211
Pertambangan dan Penggalian/ <i>Mining and Excavation</i>	-	-	-
Industri Pengolahan/	-	-	-
Pengadaan Listrik, Gas, Uap/Air Panas, dan Udara/ <i>Electricity, Gas, Steam / Hot Water and Air Supply</i>	-	-	-
Pengadaan Air, Pengolahan Sampah, dan Daur Ulang/	-	-	-
Konstruksi/ <i>Construction</i>	-	-	-
Perdagangan Besar, Eceran, dan Reparasi/	-	-	-
Transportasi dan Pergudangan/ <i>Transportation and Storage</i>	-	-	-
Penyediaan Akomodasi dan Penyediaan Makan Minum/	-	-	-
Pemerintahan/ <i>Government</i>	-	-	-
Jumlah/Total	169	42	211

Lanjutan Tabel/*Continued Table 3.2.8*

Lapangan Usaha <i>Main Occupational Groups</i>	Lowongan Terdaftar <i>Enlisted Vacancy</i>		
	Laki-laki <i>Male</i>	Perempuan <i>Female</i>	Jumlah <i>Total</i>
(1)	(8)	(9)	(10)
Pertanian, Kehutanan, dan Perikanan/	87	76	163
Pertambangan dan Penggalian/ <i>Mining and Excavation</i>	-	-	-
Industri Pengolahan/	-	-	-
Pengadaan Listrik, Gas, Uap/Air Panas, dan Udara/ <i>Electricity, Gas, Steam / Hot Water and Air Supply</i>	-	-	-
Pengadaan Air, Pengolahan Sampah, dan Daur Ulang/	-	-	-
Konstruksi/ <i>Construction</i>	-	-	-
Perdagangan Besar, Eceran, dan Reparasi/	-	-	-
Transportasi dan Pergudangan/ <i>Transportation and Storage</i>	-	-	-
Penyediaan Akomodasi dan Penyediaan Makan Minum/	-	-	-
Pemerintahan/ <i>Government</i>	-	-	-
Jumlah/Total	87	76	163

Sumber/*Source*: Dinas Tenaga Kerja dan Transmigrasi Kabupaten Sukamara/*Manpower and Transmigration Regional Office of Sukamara Regency*

Tabel 3.2.9. **Upah Minimum Kabupaten (UMK) dan Upah Minimum Sektoral (UMSK) Kabupaten Sukamara (Rupiah), 2019**
Table *Regency Minimum Payment and Regency Sectoral Minimum Payment of Sukamara Regency (Rupiahs), 2019*

Jenis Kegiatan Utama <i>Main Activity</i>		2019
(1)		(2)
1.	Upah Minimum Kabupaten/	2 845 234
2.	Upah Minimum Sektoral Kabupaten/ <i>Regency Sectoral Minimum Payment</i>	
a.	Pertanian, Perkebunan, Kehutanan, Perburuan dan Perikanan; Pertanian Tanaman Lainnya; Penebangan Hutan/	2 966 156
b.	Sektor Industri Pengolahan/ <i>Manufacturing</i>	2 959 042
c.	Sektor Bangunan/	2 987 495
d.	Sektor Pertambangan dan Penggalian/ <i>Mining</i>	2 987 495
e.	Sektor Jasa/	2 959 042
f.	Sektor Listrik, Gas, dan Air/ <i>Electricity, Gasses and Water</i>	2 959 042

Sumber/*Source*: Dinas Tenaga Kerja dan Transmigrasi Kabupaten Sukamara/*Manpower and Transmigration Regional Office of Sukamara Regency*

04

SOSIAL DAN KESEJAHTERAAN RAKYAT

Social and Welfare

IPM

Indeks Pembangunan Manusia

67,52

Kabupaten Sukamara

2019

Human Development Indeks

PERSENTASE PENDUDUK

MISKIN

Percentage of Population Below Poverty Line

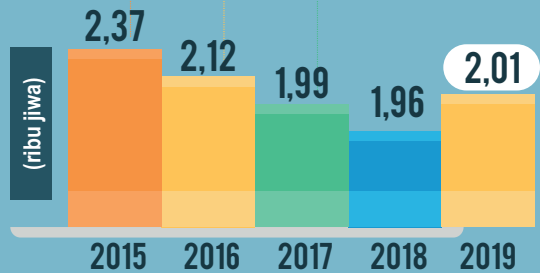
3,16%



turun 0,03% dari tahun 2018

JUMLAH PENDUDUK MISKIN

Number of Population Below Poverty Line



GARIS KEMISKINAN

Poverty Line

Rp 469.353

2019



PENJELASAN TEKNIS

1. Tidak/belum pernah sekolah adalah mereka yang tidak pernah atau belum pernah terdaftar dan tidak pernah atau belum pernah aktif mengikuti pendidikan di suatu jenjang pendidikan formal.
2. Masih bersekolah adalah mereka yang terdaftar dan aktif mengikuti pendidikan di suatu jenjang pendidikan formal (Paket A, B, atau C) baik pendidikan dasar, menengah maupun pendidikan tinggi, bagi mahasiswa yang sedang cuti di anggap masih sekolah.
3. Tidak bersekolah lagi adalah mereka yang pernah terdaftar dan aktif mengikuti pendidikan di suatu jenjang pendidikan formal, tetapi pada saat pencacahan tidak lagi terdaftar dan tidak aktif mengikuti pendidikan.
4. Tamat sekolah adalah menyelesaikan pelajaran yang ditandai dengan lulus ujian akhir pada kelas atau tingkat terakhir suatu jenjang pendidikan di sekolah negeri maupun swasta dengan mendapatkan tanda tamat belajar/ijazah. Seseorang yang belum mengikuti pelajaran pada kelas tertinggi tetapi telah mengikuti ujian akhir dan lulus dianggap tamat sekolah.
5. Dapat membaca dan menulis artinya dapat membaca dan menulis kata-kata/kalimat sederhana dengan suatu aksara

TECHNICAL NOTES

1. *Not/never attending school is someone who has never attended or never registered in a formal education, such as primary, secondary and tertiary education.*
2. *Attending school is someone who is currently attending primary, secondary or tertiary education, including package A, package B or package C. College student who postpones his/her study is considered as attending school.*
3. *No longer attending school is someone who had enrolled and participated in a formal education in the past including package A, package B or package C, but currently does not attend school.*
4. *Graduate is someone who has completed particular level of education in private or public school and accepting graduation certificate. Someone who has never attended the highest grade but passed the final exam is considered as completed particular level of education.*
5. *Literacy is the ability to read and write a simple sentence in any letter of alphabets.*

- tertentu.
6. Sekolah adalah lembaga pendidikan formal yang dimulai dari pendidikan dasar, menengah, dan tinggi. Pendidikan yang dicatat adalah pendidikan formal berdasar kurikulum Kementerian Pendidikan dan Kebudayaan, termasuk pendidikan yang diselenggarakan oleh pondok pesantren dengan memakai kurikulum Kementerian Pendidikan dan Kebudayaan, seperti madrasah ibtdaiyah (MI), madrasah tsanawiyah (MTs), dan madrasah aliyah (MA).
 7. Madrasah adalah lembaga pendidikan berciri khas Islam pada jenjang sekolah dasar (SD). Madrasah tsanawiyah adalah lembaga pendidikan berciri khas Islam pada jenjang sekolah menengah pertama (SMP). Madrasah aliyah adalah lembaga pendidikan berciri khas Islam pada jenjang sekolah menengah atas (SMA).
 8. Rumah sakit adalah tempat pemeriksaan dan perawatan kesehatan, biasanya berada di bawah pengawasan dokter/tenaga medis.
 9. Rumah sakit bersalin/rumah bersalin adalah rumah sakit yang dilengkapi dengan fasilitas untuk melahirkan, pemeriksaan kehamilan, pemeriksaan ibu dan
6. *School is a formal education institution starting from primary, secondary and tertiary education. The education data recorded in the survey covering data on formal education based on the curriculum set up by Ministry of Education and Culture including education carried out by Muslim boarding school (pondok pesantren) implementing the Ministry of Education and Culture curriculum, such as madrasah ibtdaiyah (Islamic primary school), madrasah tsanawiyah (Islamic Junior Secondary School) and madrasah aliyah (Islamic Senior Secondary School).*
 7. *Madrasah is Islamic school at primary education. Madrasah tsanawiyah is Islamic school at lower secondary education and madrasah aliyah is Islamic school at higher secondary education*
 8. *Hospital is a place for health check, usually controlled/supervised by doctors/medical personnel.*
 9. *Maternity hospital/maternal health care center is a hospital completed with health facilities for birth delivery, pregnancy check and consultation and post-natal check,*

anak serta berada di bawah pengawasan dokter dan atau bidan senior.

10. Pusat kesehatan masyarakat (Puskesmas) adalah unit pelayanan kesehatan milik pemerintah yang bertanggung jawab terhadap pelayanan kesehatan masyarakat untuk wilayah kecamatan. Tim puskesmas sesuai jadwal dapat melakukan kegiatan puskesmas keliling ke tempat-tempat tertentu dalam wilayah kerjanya, untuk mendekatkan pelayanan dengan masyarakat.
11. Puskesmas pembantu (Pustu) yaitu unit pelayanan kesehatan masyarakat yang membantu kegiatan puskesmas di sebagian dari wilayah kerja. Pada beberapa daerah balai pengobatan telah berubah fungsi menjadi pustu walaupun papan nama masih tertulis balai pengobatan.
12. Apotik adalah tempat penjualan obat yang mempunyai izin operasi dari Kementerian Kesehatan, u.p Badan POM, di bawah pengawasan apoteker.
13. Jumlah tindak pidana menggambarkan jumlah kasus tindak pidana yang terjadi pada kurun waktu tertentu.
14. Peristiwa kejahatan yang dilaporkan ialah setiap peristiwa yang diterima kepolisian dari laporan

under the supervision of doctor and or senior midwives.

10. *Public health centre (PHC) is a health center provided by the government that is responsible for the delivery of health services to the community at the Subdistrict level. Officials in the PHC as scheduled can provide health services in their working areas in the effort of closing their services to the community through mobile PHC program.*
11. *Subsidiary public health centre is a health facility that assist the public health center in its part of working area. In several regions, health check points (balai pengobatan) has changes their status into subsidiary public health center, although their sign written in the board remains unchanged.*
12. *Pharmacy is a place of selling medicines having permit operation from the Ministry of Health, through The National Agency of Drug and Food Control, under the control of pharmacist.*
13. *Crime Total refers to the number of criminal cases occurring during a given period.*
14. *Reported crime incidence includes all criminal cases reported and received by police office, and all crimes caught by police.*

masyarakat, atau peristiwa yang pelakunya tertangkap tangan oleh kepolisian.

15. Jumlah kejahatan menggambarkan jumlah kasus kejahatan yang terjadi pada kurun waktu tertentu.
16. Risiko penduduk terkena kejahatan per 100.000 penduduk adalah jumlah peristiwa kejadian tahun t dibagi dengan jumlah penduduk tahun t dikalikan dengan 100.000
17. Risiko penduduk terkena kejahatan per 100.000 penduduk mengindikasikan peluang penduduk berisiko terkena kejahatan. Biasanya dinyatakan dalam 100.000 penduduk.
18. Selang waktu terjadi kejahatan tahun t mengindikasikan selang waktu terjadinya satu tindak kejahatan dengan kejahatan yang lain.
19. Persentase penyelesaian kejahatan menyatakan persentase penyelesaian kejahatan oleh polisi. Suatu tindak kejahatan dinyatakan sebagai kasus yang selesai di tingkat kepolisian, apabila: berkas perkaranya sudah siap untuk diserahkan atau telah diserahkan kepada kejaksaan; dalam hal delik aduan, pengaduannya dicabut dalam tenggang waktu yang telah ditentukan menurut undang-undang; telah diselesaikan oleh kepolisian berdasarkan azas *plichtmatigheid* (kewajiban
15. *Crime total refers to the number of criminal cases occurring during a given period.*
16. *Crime rate is the number of criminal cases year t divided by total population year t times 100,000*
17. *Crime rate indicates the probability of population exposed to risk of crime, expressed in every 100,000 people.*
18. *Crime clock indicates the time interval of occurrence between one crime to another crime.*
19. *Clearance rate refers to percentage of crime clearance by police. A criminal case is categorized as a cleared case by police, if: all documents are ready to submit or already submitted to justice court; in the case of offense that warrants complaint, the complaint was withdrawn within given period state in the law; the case was cleared by police based on the principle of *plichtmatigheid* (obligation on the basis of law authority); the case was not the responsibility of police office; the suspect died; the case was out of date;*

berdasarkan kewenangan hukum); kasus yang dimaksud tidak termasuk kompetensi kepolisian; tersangka meninggal dunia; kasus kadaluwarsa.

<https://sukamarakab.bps.go.id>

ULASAN

Pendidikan memiliki peranan yang luar biasa dalam pembangunan manusia. Kemampuan intelektual yang tinggi dapat terwujud jika sistem pendidikan dapat diterapkan dengan baik. Beberapa unsur penunjang sistem pendidikan antara lain gedung sekolah, tenaga pengajar dan murid. Pada tahun 2019 di Kabupaten Sukamara terdapat 50 SD, 2 MI, 14 SMP, 5 MTs, 5 SMA, 3 SMK, dan 3 MA.

Meningkatnya kemajuan teknologi dan pembangunan diharapkan mampu meningkatkan kualitas kesehatan penduduk. Ketersediaan fasilitas dan tenaga kesehatan dapat menjadi jaminan semakin membaiknya taraf kesehatan masyarakat. Kabupaten Sukamara memiliki rumah sakit daerah, puskesmas di lima kecamatan, pustu di masing-masing desa dan poskesdes sebagai tambahan. Pada tahun 2019, di Kabupaten Sukamara terdapat 1 rumah sakit dan 5 unit puskesmas. Sementara itu, jumlah tenaga medis di Kabupaten Sukamara sebanyak 5 dokter spesialis, 16 dokter umum, dan 2 dokter gigi.

Kehidupan yang aman dan tenteram merupakan cita-cita hidup manusia. Penjagaan keamanan dari segala macam tindak kejahatan sudah dilakukan oleh aparat yang berwenang. Peran aparat tentunya tidak saja menjaga keamanan, tetapi juga ikut menjamin ketentraman

DESCRIPTION

Education takes an important role in human development. High intellectual ability can be reached if educational systems applied well. Some of contributor elements in educational systems are school building, teacher and students. In 2019 there were 42 Kindergartens, 1 Raudhatul Athfal, 50 Elementary Schools, 2 Islamic Elementary Schools, 14 Junior Secondary Schools, 5 Islamic Junior Secondary Schools, 5 Senior Secondary Schools, 3 Vocational Schools, and 3 Islamic Senior Secondary Schools.

The development of technology and structure are expected to develop the quality of citizens' health. The facility and medic officer available can show the improvement of healthy standard of Sukamara citizens. Sukamara Regency has Regional Hospital, health community in five Sub Districts, sub-community in each village and village healthy posts as additions. In 2019 there were 1 hospital and 5 health centers unit in Sukamara Regency. Meanwhile, the number of health workers in Sukamara Regency were 5 specialists, 16 general practitioners, and 2 dentists.

Safe and peaceful life is the hope of human being. Protection from every criminal issue has been carried by the authorized apparatus. The apparatus' part is not only to protect, but also to build peacefulness and harmony in social life. In 2019 number of criminal issues received by the police of Sukamara

dan kedamaian dalam kehidupan bermasyarakat. Pada tahun 2019 kejahatan yang diterima kepolisian Sukamara berjumlah 9 kasus, dan kasus terbanyak yaitu kasus penganiayaan sebanyak 9 kasus.

Dari segi kepercayaan masyarakatnya, Kabupaten Sukamara tergolong memiliki masyarakat yang beragam. Pada tahun 2019, sebagian besar penduduknya memeluk agama Islam sebesar 77,36 persen. Sementara itu, agama lain yang dianut oleh masyarakat antara lain Protestan, Katolik, Hindu, Budha, dan Konghuchu.

Jumlah penduduk miskin di Kabupaten Sukamara tahun 2019 sebesar 2,01 ribu jiwa sedangkan jumlah penduduk miskin pada tahun 2018 sebesar 1,96 ribu jiwa. Jumlah penduduk miskin pada periode 2018-2019 mengalami kenaikan sebanyak 0,05 ribu jiwa. Meskipun demikian penambahan jumlah penduduk miskin tersebut jika dibandingkan dengan jumlah penduduk Kabupaten Sukamara tidak menunjukkan hal yang sama. Persentase penduduk miskin tahun 2019 adalah 3,16 atau 0,03 persen lebih rendah dibandingkan tahun 2018.

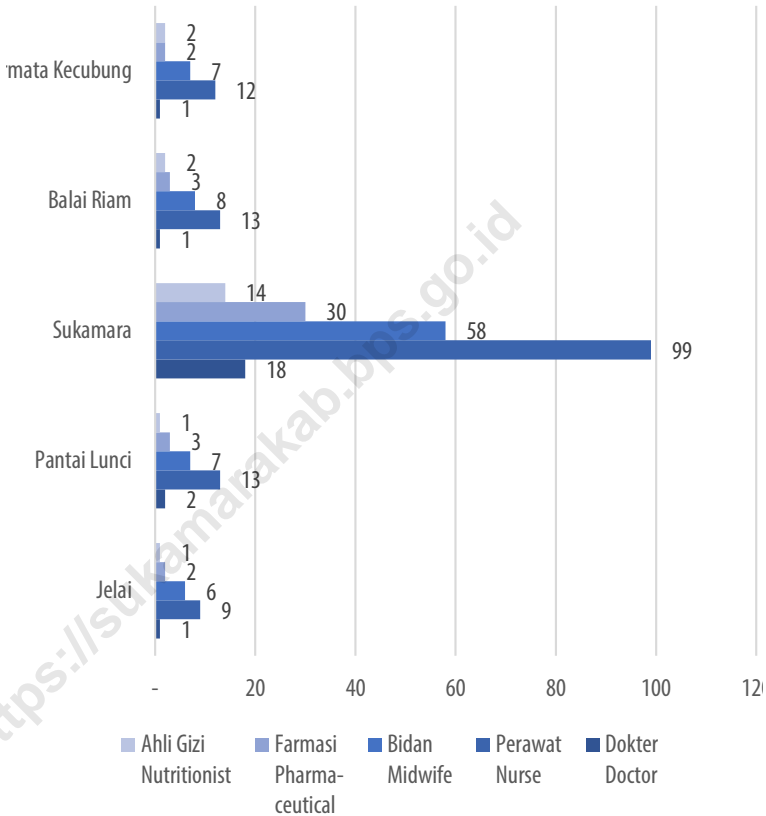
were 9 cases, and the highest number of cases was thievery and traffic accident, amount 15 cases.

In society believes, Sukamara Regency is classified as having a diverse society. In 2019, most of the population is Islam amount 77.36 percent. Others are Protestant, Catholic, Hindu, Buddish, and Konghuchu.

Number of populations below poverty line in 2019 was 2.01 thousand people meanwhile number of the poor in 2018 was 1.96 thousand people. In period 2018-2019, number of the population below the poverty line was increased 0.05 thousand people. However, the increased number of populations below the poverty line when compared to the total population of Sukamara Regency does not show the same thing. The percentage of population below the poverty line in 2019 were 3.16 percent or 0.03 percent lower than in 2018.

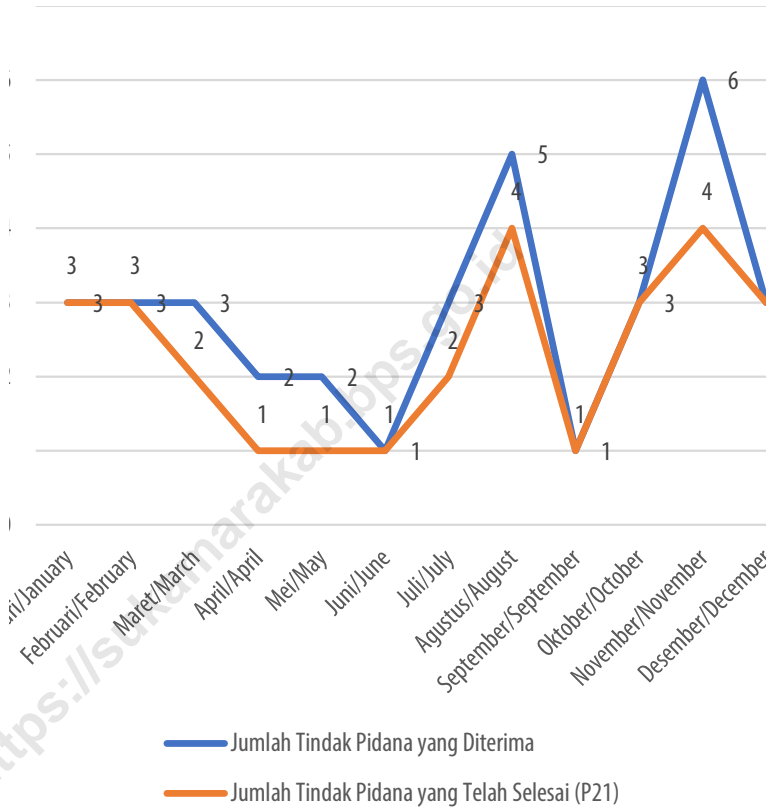
Gambar 4.1
Figures

Jumlah Tenaga Kesehatan Menurut Kecamatan di Kabupaten Sukamara, 2019
Number of Medical Personnel by Subdistrict in Sukamara Regency, 2019



Sumber/Source: Kementerian Kesehatan, <http://sisdmk.bppsdkm.kemkes.go.id> Ministry of Health, <http://sisdmk.bppsdkm.kemkes.go.id>

Gambar 4.2 Jumlah Perkara yang Diterima dan Diselesaikan Menurut Bulan di Kabupaten Sukamara, 2019
Figures 4.2 Number of Received and Closed Cases by Month in Sukamara Regency, 2019



Sumber/Source: Kepolisian Negara Republik Indonesia Resor Sukamara/Regional Police of Sukamara Regency

4.1. PENDIDIKAN EDUCATION

Tabel 4.1.1. **Jumlah Sekolah, Guru, dan Murid Taman Kanak-Kanak (TK) di Bawah Kementerian Pendidikan dan Kebudayaan Menurut Kecamatan di Kabupaten Sukamara, 2018/2019 and 2019/2020**
Number of Schools, Teachers, and Pupils in Kindergarten Under The Ministry of Education and Culture by Subdistrict in Sukamara Regency, 2018/2019 and 2019/2020

Kecamatan Subdistrict	Sekolah/Schools					
	Negeri/Public		Swasta/Private		Jumlah/Total	
	2018/2019	2019/2020	2018/2019	2019/2020	2018/2019	2019/2020
(1)	(2)	(3)	(4)	(5)	(6)	(7)
Jelai	1	1	3	5	64	6
Pantai Lunci	1	1	2	7	15	8
Sukamara	2	2	12	11	190	13
Balai Riam	1	1	3	7	26	8
Permata Kecubung	1	1	3	7	43	8
Sukamara	6	6	23	37	338	43

Lanjutan Tabel/*Continued Table 4.1.1*

Kecamatan Subdistrict	Guru ¹ /Teachers ¹					
	Negeri/Public		Swasta/Private		Jumlah/Total	
	2018/2019	2019/2020	2018/2019	2019/2020	2018/2019	2019/2020
(1)	(8)	(9)	(10)	(11)	(12)	(13)
Jelai	3	4	11	13	14	17
Pantai Lunci	2	4	20	14	22	18
Sukamara	12	14	44	44	56	58
Balai Riam	3	4	25	25	28	29
Permata Kecubung	3	4	17	18	20	22
Sukamara	23	30	117	114	140	144

Lanjutan Tabel/*Continued Table 4.1.1*

Kecamatan Subdistrict	Murid/Students					
	Negeri/Public		Swasta/Private		Jumlah/Total	
	2018/2019	2019/2020	2018/2019	2019/2020	2018/2019	2019/2020
(1)	(14)	(15)	(16)	(17)	(18)	(19)
Jelai	64	59	121	107	185	166
Pantai Lunci	15	13	231	204	246	217
Sukamara	190	203	679	625	869	828
Balai Riam	26	20	337	319	363	339
Permata Kecubung	43	52	233	239	276	291
Sukamara	338	347	1 601	1 494	1 939	1 841

Catatan/Note: ¹ Jumlah guru termasuk kepala sekolah dan guru/The total of teachers including headmaster and teacher

Sumber/Source: Kementerian Pendidikan dan Kebudayaan, Data Semester Ganjil/Ministry of Educations and Culture, Odd Semester Data

Tabel
Table 4.1.2.

Jumlah Sekolah, Guru, dan Murid Raudatul Athfal (RA) di Bawah Kementerian Agama Menurut Kecamatan di Kabupaten Sukamara, 2017/2018 and 2018/2019
Number of Schools, Teachers, and Pupils in Raudatul Athfal (RA) Under The Ministry of Religious Affairs by Subdistrict in Sukamara Regency, 2017/2018 and 2018/2019

Kecamatan Subdistrict	Sekolah/Schools		Guru/Teachers		Siswa/Pupils	
	2018/2019	2019/2020	2017/2018	2018/2019	2017/2018	2018/2019
(1)	(2)	(3)	(4)	(5)	(6)	(7)
Jelai	-	-	-	-	-	-
Pantai Lunci	-	-	-	-	-	-
Sukamara	1	1	8	6	81	103
Balai Riam	-	-	-	-	-	-
Permata Kecubung	-	-	-	-	-	-
Sukamara	1	1	8	6	81	103

Catatan/Note: ...

Sumber/Source: Kementerian Agama, Data Semester Ganjil/Ministry of Religious Affairs, Odd Semester Data

Tabel
Table 4.1.3.

**Jumlah Sekolah, Guru, dan Murid Sekolah Dasar (SD)
di Bawah Kementerian Pendidikan dan Kebudayaan
Menurut Kecamatan di Kabupaten Sukamara, 2018/2019
and 2019/2020**

*Number of Schools, Teachers, and Pupils in Primary Schools
Under The Ministry of Education and Culture by Subdistrict
in Sukamara Regency, 2018/2019 and 2019/2020*

Kecamatan Subdistrict	Sekolah/Schools					
	Negeri/Public		Swasta/Private		Jumlah/Total	
	2018/2019	2019/2020	2018/2019	2019/2020	2018/2019	2019/2020
(1)	(2)	(3)	(4)	(5)	(6)	(7)
Jelai	7	7	-	-	7	7
Pantai Lunci	8	8	-	-	8	8
Sukamara	16	16	2	2	18	18
Balai Riam	9	9	-	-	9	9
Permata Kecubung	8	8	-	-	8	8
Sukamara	48	48	2	2	50	50

Lanjutan Tabel/Continued Table 4.1.3

Kecamatan Subdistrict	Guru ¹ /Teachers ¹					
	Negeri/Public		Swasta/Private		Jumlah/Total	
	2018/2019	2019/2020	2018/2019	2019/2020	2018/2019	2019/2020
(1)	(8)	(9)	(10)	(11)	(12)	(13)
Jelai	58	65	-	-	58	65
Pantai Lunci	60	68	-	-	60	68
Sukamara	183	209	29	32	212	241
Balai Riam	98	109	-	-	98	109
Permata Kecubung	85	98	-	-	85	98
Sukamara	484	549	29	32	513	581

Lanjutan Tabel/*Continued Table* 4.1.3

Kecamatan Subdistrict	Murid/Students					
	Negeri/Public		Swasta/Private		Jumlah/Total	
	2018/2019	2019/2020	2018/2019	2019/2020	2018/2019	2019/2020
(1)	(14)	(15)	(16)	(17)	(18)	(19)
Jelai	615	597	-	-	615	597
Pantai Lunci	549	549	-	-	549	549
Sukamara	2 497	2 484	482	584	2 979	3 068
Balai Riam	1 058	1 106	-	-	1 058	1 106
Permata Kecubung	1 133	1 145	-	-	1 133	1 145
Sukamara	5 852	5 881	482	584	6 334	6 465

Catatan/Note: ¹ Jumlah guru termasuk kepala sekolah dan guru/*The total of teachers including headmaster and teacher*

Sumber/Source: Kementerian Pendidikan dan Kebudayaan, Data Semester Ganjil/*Ministry of Educations and Culture, Odd Semester Data*

Tabel 4.1.4. Jumlah Sekolah, Guru, dan Murid Madrasah Ibtidaiyah (MI) di Bawah Kementerian Agama Menurut Kecamatan Menurut Kecamatan di Kabupaten Sukamara, 2018/2019 dan 2019/2020
Number of Schools, Teachers, and Pupils in Madrasah Ibtidaiyah (MI) Under The Ministry of Religious Affairs by Subdistrict in Sukamara Regency, 2018/2019 and 2019/2020

Kecamatan Subdistrict	Sekolah/Schools					
	Negeri/Public		Swasta/Private		Jumlah/Total	
	2018/2019	2019/2020	2018/2019	2019/2020	2018/2019	2019/2020
(1)	(2)	(3)	(4)	(5)	(6)	(7)
Jelai
Pantai Lunci	...	1	1
Sukamara	1	...	1
Balai Riam
Permata Kecubung
Sukamara	...	1	...	1	...	2

Lanjutan Tabel/*Continued Table* 4.1.4

Kecamatan Subdistrict	Guru ¹ /Teachers ¹					
	Negeri/Public		Swasta/Private		Jumlah/Total	
	2018/2019	2019/2020	2018/2019	2019/2020	2018/2019	2019/2020
(1)	(8)	(9)	(10)	(11)	(12)	(13)
Jelai
Pantai Lunci	...	8	8
Sukamara	15	...	15
Balai Riam	-
Permata Kecubung
Sukamara	...	8	...	15	...	23

Lanjutan Tabel/*Continued Table 4.1.4*

Kecamatan Subdistrict	Murid/Students					
	Negeri/Public		Swasta/Private		Jumlah/Total	
	2018/2019	2019/2020	2018/2019	2019/2020	2018/2019	2019/2020
(1)	(14)	(15)	(16)	(17)	(18)	(19)
Jelai
Pantai Lunci	...	156	156
Sukamara	233	...	233
Balai Riam
Permata Kecubung
Sukamara	...	156	...	233	...	389

Catatan/Note: ...

Sumber/Source: Kementerian Agama, Data Semester Ganjil/Ministry of Religious Affairs, Odd Semester Data

Tabel
Table 4.1.5.

Jumlah Sekolah, Guru, dan Murid Sekolah Menengah Pertama (SMP) di Bawah Kementerian Pendidikan dan Kebudayaan Menurut Kecamatan di Kabupaten Sukamara, 2018/2019 and 2019/2020
Number of Schools, Teachers, and Pupils in Junior High Schools Under The Ministry of Education and Culture by Subdistrict in Sukamara Regency, 2018/2019 and 2019/2020

Kecamatan Subdistrict	Sekolah/Schools					
	Negeri/Public		Swasta/Private		Jumlah/Total	
	2018/2019	2019/2020	2018/2019	2019/2020	2018/2019	2019/2020
(1)	(2)	(3)	(4)	(5)	(6)	(7)
Jelai	2	2	-	-	2	2
Pantai Lunci	2	2	-	-	2	2
Sukamara	4	4	1	1	5	5
Balai Riam	2	2	-	-	2	2
Permata Kecubung	3	3	-	-	3	3
Sukamara	13	13	1	1	14	14

Lanjutan Tabel/Continued Table 4.1.5

Kecamatan Subdistrict	Guru ¹ /Teachers ¹					
	Negeri/Public		Swasta/Private		Jumlah/Total	
	2018/2019	2019/2020	2018/2019	2019/2020	2018/2019	2019/2020
(1)	(8)	(9)	(10)	(11)	(12)	(13)
Jelai	21	28	-	-	21	28
Pantai Lunci	21	26	-	-	21	26
Sukamara	81	98	5	10	86	108
Balai Riam	43	47	-	-	43	47
Permata Kecubung	36	45	-	-	36	45
Sukamara	202	244	5	10	207	254

Lanjutan Tabel/Continued Table 4.1.5

Kecamatan Subdistrict	Murid/Students					
	Negeri/Public		Swasta/Private		Jumlah/Total	
	2018/2019	2019/2020	2018/2019	2019/2020	2018/2019	2019/2020
(1)	(14)	(15)	(16)	(17)	(18)	(19)
Jelai	306	273	-	-	306	273
Pantai Lunci	148	142	-	-	148	142
Sukamara	1 030	1 031	17	43	1 047	1 074
Balai Riam	395	411	-	-	395	411
Permata Kecubung	351	362	-	-	351	362
Sukamara	2 230	2 219	17	43	2 247	2 262

Catatan/Note: ¹ Jumlah guru termasuk kepala sekolah dan guru/The total of teachers including headmaster and teacher

Sumber/Source: Kementerian Pendidikan dan Kebudayaan, Data Semester Ganjil/Ministry of Educations and Culture, Odd Semester Data

Tabel 4.1.6. **Jumlah Sekolah, Guru, dan Murid Madrasah Tsanawiyah (MTs) di Bawah Kementerian Agama Menurut Kecamatan di Kabupaten Sukamara, 2018/2019 dan 2019/2020**
Number of Schools, Teachers, and Pupils in Madrasah Tsanawiyah (MTs) Under The Ministry of Religious Affairs by Subdistrict in Sukamara Regency, 2018/2019 and 2019/2020

Kecamatan Subdistrict	Sekolah/Schools					
	Negeri/Public		Swasta/Private		Jumlah/Total	
	2018/2019	2019/2020	2018/2019	2019/2020	2018/2019	2019/2020
(1)	(2)	(3)	(4)	(5)	(6)	(7)
Jelai
Pantai Lunci	...	1	...	2	...	3
Sukamara	...	1	1
Balai Riam	1	...	1
Permata Kecubung
Sukamara	...	2	...	3	...	5

Lanjutan Tabel/*Continued Table* 4.1.6

Kecamatan Subdistrict	Guru ¹ /Teachers ¹					
	Negeri/Public		Swasta/Private		Jumlah/Total	
	2018/2019	2019/2020	2018/2019	2019/2020	2018/2019	2019/2020
(1)	(8)	(9)	(10)	(11)	(12)	(13)
Jelai
Pantai Lunci	...	11	...	10	...	21
Sukamara	...	19	19
Balai Riam	8	...	8
Permata Kecubung
Sukamara	...	30	...	18	...	48

Lanjutan Tabel/*Continued Table 4.1.6*

Kecamatan Subdistrict	Murid/Students					
	Negeri/Public		Swasta/Private		Jumlah/Total	
	2018/2019	2019/2020	2018/2019	2019/2020	2018/2019	2019/2020
(1)	(14)	(15)	(16)	(17)	(18)	(19)
Jelai
Pantai Lunci	...	72	...	105	...	177
Sukamara	...	288	288
Balai Riam	79	...	79
Permata Kecubung
Sukamara	...	360	...	184	...	544

Sumber/Source: Kementerian Agama, Data Semester Ganjil/Ministry of Religious Affairs, Odd Semester Data

Tabel
Table 4.1.7.

Jumlah Sekolah, Guru, dan Murid Sekolah Menengah Atas (SMA) di Bawah Kementerian Pendidikan dan Kebudayaan Menurut Kecamatan di Kabupaten Sukamara, 2018/2019 and 2019/2020

Number of Schools, Teachers, and Pupils in Senior High Schools Under The Ministry of Education and Culture by Subdistrict in Sukamara Regency, 2018/2019 and 2019/2020

Kecamatan Subdistrict	Sekolah/Schools					
	Negeri/Public		Swasta/Private		Jumlah/Total	
	2018/2019	2019/2020	2018/2019	2019/2020	2018/2019	2019/2020
(1)	(2)	(3)	(4)	(5)	(6)	(7)
Jelai	1	1	1	1
Pantai Lunci	1	1	1	1
Sukamara	1	1	1	1
Balai Riam	1	1	1	1
Permata Kecubung	1	1	1	1
Sukamara	5	5	5	5

Lanjutan Tabel/*Continued Table 4.1.7*

Kecamatan Subdistrict	Guru ¹ /Teachers ¹					
	Negeri/Public		Swasta/Private		Jumlah/Total	
	2018/2019	2019/2020	2018/2019	2019/2020	2018/2019	2019/2020
(1)	(8)	(9)	(10)	(11)	(12)	(13)
Jelai	15	18	15	18
Pantai Lunci	16	17	16	17
Sukamara	45	44	45	44
Balai Riam	26	34	26	34
Permata Kecubung	10	18	10	18
Sukamara	112	131	112	131

Lanjutan Tabel/*Continued Table 4.1.7*

Kecamatan Subdistrict	Murid/Students					
	Negeri/Public		Swasta/Private		Jumlah/Total	
	2018/2019	2019/2020	2018/2019	2019/2020	2018/2019	2019/2020
(1)	(14)	(15)	(16)	(17)	(18)	(19)
Jelai	219	203	219	203
Pantai Lunci	197	177	197	177
Sukamara	705	729	705	729
Balai Riam	273	290	273	290
Permata Kecubung	87	90	87	90
Sukamara	1 481	1 489	1 481	1 489

Catatan/Note: ¹ Jumlah guru termasuk kepala sekolah dan guru/*The total of teachers including headmaster and teacher*

Sumber/Source: Kementerian Pendidikan dan Kebudayaan, Data Semester Ganjil/*Ministry of Educations and Culture, Odd Semester Data*

Tabel 4.1.8. **Jumlah Sekolah, Guru, dan Murid Sekolah Menengah Kejuruan (SMK) di Bawah Kementerian Pendidikan dan Kebudayaan Menurut Kecamatan di Kabupaten Sukamara, 2018/2019 and 2019/2020**
Number of Schools, Teachers, and Pupils in Vocational High Schools Under The Ministry of Education and Culture by Subdistrict in Sukamara Regency, 2018/2019 and 2019/2020

Kecamatan Subdistrict	Sekolah/Schools					
	Negeri/Public		Swasta/Private		Jumlah/Total	
	2018/2019	2019/2020	2018/2019	2019/2020	2018/2019	2019/2020
(1)	(2)	(3)	(4)	(5)	(6)	(7)
Jelai	1	1	1	1
Pantai Lunci	-	-	-	-
Sukamara	1	1	1	1
Balai Riam	-	-	-	-
Permata Kecubung	1	1	1	1
Sukamara	3	3	3	3

Lanjutan Tabel/*Continued Table* 4.1.8

Kecamatan Subdistrict	Guru ¹ /Teachers ¹					
	Negeri/Public		Swasta/Private		Jumlah/Total	
	2018/2019	2019/2020	2018/2019	2019/2020	2018/2019	2019/2020
(1)	(8)	(9)	(10)	(11)	(12)	(13)
Jelai	10	12	10	12
Pantai Lunci	-	-	-	-
Sukamara	46	49	46	49
Balai Riam	-	-	-	-
Permata Kecubung	14	14	14	14
Sukamara	70	75	70	75

Lanjutan Tabel/Continued Table 4.1.8

Kecamatan Subdistrict	Murid/Students					
	Negeri/Public		Swasta/Private		Jumlah/Total	
	2018/2019	2019/2020	2018/2019	2019/2020	2018/2019	2019/2020
(1)	(14)	(15)	(16)	(17)	(18)	(19)
Jelai	80	87	80	87
Pantai Lunci	-	-	-	-
Sukamara	591	620	591	620
Balai Riam	-	-	-	-
Permata Kecubung	75	81	75	81
Sukamara	746	788	746	788

Catatan/Note: ¹ Guru yang mengajar di 2 sekolah atau lebih dihitung di masing-masing sekolah/The teacher who taught in two schools or more counted in every school

² Jumlah guru termasuk kepala sekolah dan guru/The total of teachers including headmaster and teacher

Sumber/Source: Kementerian Pendidikan dan Kebudayaan, Data Semester Ganjil/Ministry of Educations and Culture, Odd Semester Data

Tabel
Table 4.1.9.

Jumlah Sekolah, Guru, dan Murid Madrasah Aliyah (MA) di Bawah Kementerian Agama Menurut Kecamatan di Kabupaten Sukamara, 2018/2019 dan 2019/2020
Number of Schools, Teachers, and Pupils in Madrasah Aliyah (MA) Under The Ministry of Religious Affairs by Subdistrict in Sukamara Regency, 2018/2019 and 2019/2020

Kecamatan Subdistrict	Sekolah/Schools					
	Negeri/Public		Swasta/Private		Jumlah/Total	
	2018/2019	2019/2020	2018/2019	2019/2020	2018/2019	2019/2020
(1)	(2)	(3)	(4)	(5)	(6)	(7)
Jelai
Pantai Lunci	1	...	1
Sukamara	...	1	1
Balai Riam	1	...	1
Permata Kecubung
Sukamara	...	1	...	2	...	3

Lanjutan Tabel/*Continued Table 4.1.9*

Kecamatan Subdistrict	Guru ¹ /Teachers ¹					
	Negeri/ <i>Public</i>		Swasta/ <i>Private</i>		Jumlah/ <i>Total</i>	
	2018/2019	2019/2020	2018/2019	2019/2020	2018/2019	2019/2020
(1)	(8)	(9)	(10)	(11)	(12)	(13)
Jelai
Pantai Lunci	10	...	10
Sukamara	...	12	12
Balai Riam	6	...	6
Permata Kecubung
Sukamara	...	12	...	16	...	28

Lanjutan Tabel/*Continued Table* 4.1.9

Kecamatan Subdistrict	Murid/Students					
	Negeri/Public		Swasta/Private		Jumlah/Total	
	2018/2019	2019/2020	2018/2019	2019/2020	2018/2019	2019/2020
(1)	(14)	(15)	(16)	(17)	(18)	(19)
Jelai
Pantai Lunci	41	...	41
Sukamara	...	101	101
Balai Riam	23	...	23
Permata Kecubung
Sukamara	...	101	...	64	...	165

Catatan/Note: ...

Sumber/Source: Kementerian Agama, Data Semester Ganjil/Ministry of Religious Affairs, Odd Semester Data

Tabel 4.1.10. Jumlah Desa¹/Kelurahan yang Memiliki Fasilitas Sekolah Menurut Kecamatan dan Tingkat Pendidikan, 2014– 2019
Table *Number of Villages¹ Having Educational Facilities by Subdistrict and Educational Level, 2014– 2019*

Kecamatan Subdistrict	SD Primary School		
	2014	2018	2019
(1)	(2)	(3)	(4)
Jelai	5	5	5
Pantai Lunci	4	4	4
Sukamara	8	8	8
Balai Riam	8	8	8
Permata Kecubung	7	7	7
Sukamara	32	32	32

Lanjutan Tabel/*Continued Table* 4.1.10

Kecamatan Subdistrict	SMP Junior High School		
	2014	2018	2019
(1)	(5)	(6)	(7)
Jelai	3	2	2
Pantai Lunci	4	4	4
Sukamara	4	4	5
Balai Riam	3	3	3
Permata Kecubung	3	4	3
Sukamara	17	17	17

Lanjutan Tabel/*Continued Table* 4.1.10

Kecamatan Subdistrict	SMA Senior High School		
	2014	2018	2019
(1)	(8)	(9)	(10)
Jelai	1	1	1
Pantai Lunci	2	2	2
Sukamara	1	1	1
Balai Riam	1	1	2
Permata Kecubung	-	1	1
Sukamara	5	6	7

Lanjutan Tabel/*Continued Table* 4.1.10

Kecamatan <i>Subdistrict</i>	SMK <i>Vocational School</i>		
	2014	2018	2019
(1)	(11)	(12)	(13)
Jelai	1	1	1
Pantai Lunci	-	-	-
Sukamara	1	1	1
Balai Riam	-	-	-
Permata Kecubung	1	1	1
Sukamara	3	3	3

Lanjutan Tabel/*Continued Table* 4.1.10

Kecamatan Subdistrict	Perguruan Tinggi University		
	2014	2018	2019
(1)	(14)	(15)	(16)
Jelai	-	-	-
Pantai Lunci	-	-	-
Sukamara	-	-	-
Balai Riam	-	-	-
Permata Kecubung	-	-	-
Sukamara	-	-	-

Catatan/Note: ¹ Desa pada tabel ini termasuk Unit Permukiman Transmigrasi (UPT) yang masih dibina oleh kementerian terkait dan nagari di Kabupaten/Kota Sumatera Barat/Villages in this table include Transmigration Settlement Unit which is still fostered by the relevant ministries and the nagari in the Province of Sumatera Barat

Sumber/Source: BPS, Pendataan Potensi Desa (Podes) / BPS—Statistics Indonesia, Village Potential Data Collection

Tabel
Table 4.1.11.

Angka Partisipasi Murni (APM) dan Angka Partisipasi Kasar (APK) Menurut Jenjang Pendidikan di Kabupaten Sukamara, 2018 dan 2019
Net Participation Rates and Gross Participation Rates by Educational Level in Sukamara Regency, 2018 and 2019

Jenjang Pendidikan <i>Educational Level</i>	Angka Partisipasi Murni (APM) <i>Net Participation Rates</i>		Angka Partisipasi Kasar (APK) <i>Gross Participation Rates</i>	
	2018	2019	2018	2019
(1)	(2)	(3)	(4)	(5)
SD/MI <i>Elementary School</i>
SMP/MTs <i>Junior High School</i>
SMA/SMK/MA <i>Senior High School</i>

Sumber/Source: BPS, Survei Sosial Ekonomi Nasional (SUSENAS) Maret 2019/BPS-Statistics Indonesia, National Socio Economic Survey March 2019

Tabel 4.1.12. **Persentase Penduduk Berumur 15 Tahun ke Atas yang Melek Huruf Menurut Kelompok Umur di Kabupaten Sukamara, 2018 dan 2019**
Percentage of Literate People Aged 15 Years and Over by Age Group in Sukamara Regency, 2018 and 2019

Kelompok Umur Age Group	2018	2019
(1)	(2)	(3)
15-19
20-24
25-29
30-34
40-44
45-49
Jumlah/Total
15-24
15-44
15+
45+

Sumber/Source: BPS, Survei Sosial Ekonomi Nasional (SUSENAS) Maret 2019/BPS-Statistics Indonesia, National Socio Economic Survey March 2019

4.2. KESEHATAN HEALTH

Tabel 4.2.1. Jumlah Desa¹/Kelurahan Yang Memiliki Sarana Kesehatan Menurut Kecamatan di Kabupaten Sukamara, 2014–2019
Table *Number of Villages¹ Having Health Facilities by Subdistrict in Sukamara Regency, 2014–2019*

Kecamatan Subdistrict	Rumah Sakit Hospital		
	2014	2018	2019
(1)	(2)	(3)	(4)
Jelai	-	-	-
Pantai Lunci	-	-	-
Sukamara	1	1	1
Balai Riam	-	-	-
Permata Kecubung	-	-	-
Sukamara	1	1	1

Lanjutan Tabel/*Continued Table 4.2.1*

Kecamatan <i>Subdistrict</i>	Rumah Sakit Bersalin <i>Maternity Hospital</i>		
	2014	2018	2019
(1)	(5)	(6)	(7)
Jelai	-	-	-
Pantai Lunci	-	-	-
Sukamara	-	-	-
Balai Riam	-	-	-
Permata Kecubung	-	-	-
Sukamara	-	-	-

Lanjutan Tabel/*Continued Table* 4.2.1

Kecamatan <i>Subdistrict</i>	Poliklinik <i>Polyclinic</i>		
	2014	2018	2019
(1)	(8)	(9)	(10)
Jelai	-	-	-
Pantai Lunci	-	-	-
Sukamara	2	2	2
Balai Riam	1	1	1
Permata Kecubung	-	3	-
Sukamara	3	6	3

Lanjutan Tabel/*Continued Table 4.2.1*

Kecamatan Subdistrict	Puskesmas Public Health Center		
	2014	2018	2019
(1)	(8)	(9)	(10)
Jelai	1	1	1
Pantai Lunci	1	1	1
Sukamara	1	1	1
Balai Riam	1	1	1
Permata Kecubung	1	1	1
Sukamara	5	5	5

Lanjutan Tabel/*Continued Table* 4.2.1

Kecamatan <i>Subdistrict</i>	Puskesmas Pembantu <i>Subsidiary of Public Health Center</i>		
	2014	2018	2019
(1)	(8)	(9)	(10)
Jelai	5	5	4
Pantai Lunci	4	4	4
Sukamara	6	7	5
Balai Riam	7	7	7
Permata Kecubung	7	6	6
Sukamara	29	29	26

Lanjutan Tabel/*Continued Table 4.2.1*

Kecamatan Subdistrict	Apotek Pharmacy		
	2014	2018	2019
(1)	(8)	(9)	(10)
Jelai	1	-	-
Pantai Lunci	-	-	-
Sukamara	1	2	2
Balai Riam	-	-	1
Permata Kecubung	-	-	-
Sukamara	2	2	3

Catatan/Note: ¹ Desa pada tabel ini termasuk Unit Permukiman Transmigrasi (UPT) yang masih dibina oleh kementerian terkait dan nagari di Kabupaten/Kota Sumatera Barat/Villages in this table include Transmigration Settlement Unit which is still fostered by the relevant ministries and the nagari in the Province of Sumatera Barat

Sumber/Source: BPS, Pendataan Potensi Desa (Podes)/BPS-Statistics Indonesia, Village Potential Data Collecting

Tabel 4.2.2.
Table

Persentase Penduduk yang Mempunyai Keluhan Kesehatan Selama Sebulan Terakhir Menurut Kecamatan di Kabupaten Sukamara, 2014–2019
Percentage of People Who Had Health Complaint During a Month Prior to The Survey by Subdistrict in Sukamara Regency, 2014–2019

Kecamatan Subdistrict	2014	2015	2016	2017	2018	2019
(1)	(2)	(3)	(4)	(5)	(6)	(7)
Jelai
Pantai Lunci
Sukamara
Balai Riam
Permata Kecubung
Sukamara						

Sumber/Source: Dinas Kesehatan Kabupaten Sukamara/Health Service of Sukamara Regency

Tabel 4.2.3. Jumlah Tenaga Kesehatan Menurut Kecamatan di Kabupaten Sukamara, 2019
Number of Medical Personnel by Subdistrict in Sukamara Regency, 2019

Kecamatan Subdistrict	Dokter Doctor	Perawat Nurse	Bidan Midwife	Farmasi Pharmaceutical	Ahli Gizi Nutritionist
(1)	(2)	(3)	(4)	(5)	(6)
Jelai	1	9	6	2	1
Pantai Lunci	2	13	7	3	1
Sukamara	18	99	58	30	14
Balai Riam	1	13	8	3	2
Permata Kecubung	1	12	7	2	2
Sukamara	23	146	86	40	20

Sumber/Source: Dinas Kesehatan Kabupaten Sukamara/Health Service of Sukamara Regency

Tabel
Table 4.2.4.

Jumlah Rumah Sakit Umum, Rumah Sakit Khusus, Rumah Sakit/Rumah Bersalin, Puskesmas, Klinik/Balai Kesehatan, Posyandu, dan Polindes Menurut Kecamatan di Kabupaten Sukamara, 2018 dan 2019
Number of General Hospital, Special Hospital, Maternity Hospital and Public Health Center, Medical Clinic, Integrated Service Post, Village maternity Cottage by Subdistrict in Sukamara Regency, 2018 and 2019

Kecamatan Subdistrict	Rumah Sakit Umum General Hospital		Rumah Sakit Khusus Special Hospital	
	2018	2019	2018	2019
(1)	(2)	(3)	(4)	(5)
Jelai	-	-	-	-
Pantai Lunci	-	-	-	-
Sukamara	1	1	-	-
Balai Riam	-	-	-	-
Permata Kecubung	-	-	-	-
Sukamara	1	1	-	-

Lanjutan Tabel/*Continued Table 4.2.4*

Kecamatan <i>Subdistrict</i>	Rumah Sakit Bersalin/ Rumah Bersalin <i>Maternity Hospital</i>		Puskesmas <i>Public Health Center</i>	
	2018	2019	2018	2019
(1)	(6)	(7)	(8)	(9)
Jelai	-	-	1	1
Pantai Lunci	-	-	1	1
Sukamara	-	-	1	1
Balai Riam	-	-	1	1
Permata Kecubung	-	-	1	1
Sukamara	-	-	5	5

Lanjutan Tabel/*Continued Table* 4.2.4

Kecamatan <i>Subdistrict</i>	Klinik/Balai Kesehatan <i>Medical Clinic</i>		Posyandu <i>Integrated Service Post</i>		Polindes <i>Village Maternity Cottage</i>	
	2018	2019	2018	2019	2018	2019
(1)	(10)	(11)	(12)	(13)	(14)	(15)
Jelai	-	-	6	6	-	-
Pantai Lunci	-	-	7	7	-	-
Sukamara	-	-	15	15	-	-
Balai Riam	-	-	9	9	-	-
Permata Kecubung	-	-	7	7	-	-
Sukamara	-	-	44	44	-	-

Sumber/*Source*: Dinas Kesehatan Kabupaten Sukamara/*Health Service of Sukamara Regency*

Tabel
Table 4.2.5.

Jumlah Dokter Spesialis, Dokter Umum, dan Dokter Gigi menurut Unit Kerja dan Kecamatan di Kabupaten Sukamara, 2019
Number of Specialist Doctors, Generalist Doctor, and Dentist by Unit and Subdistrict in Sukamara Regency, 2019

Kecamatan Subdistrict	Unit Kerja Unit	Dokter Spesialis Medical Specialist	Dokter Umum General Practitioners	Dokter Gigi Dentist	Jumlah Total
(1)	(2)	(3)	(4)	(5)	(6)
1. Jelai	Puskesmas	-	1	-	1
	Rumah Sakit	-	-	-	-
	Dinkes Kabupaten	-	-	-	-
2. Pantai Lunci	Puskesmas	-	2	-	2
	Rumah Sakit	-	-	-	-
	Dinkes Kabupaten	-	-	-	-
3. Sukamara	Puskesmas	-	2	1	3
	Rumah Sakit	5	8	1	14
	Dinkes Kabupaten	-	1	-	1
4. Balai Riam	Puskesmas	-	1	-	1
	Rumah Sakit	-	-	-	-
	Dinkes Kabupaten	-	-	-	-
5. Permata Kecubung	Puskesmas	-	1	-	1
	Rumah Sakit	-	-	-	-
	Dinkes Kabupaten	-	-	-	-
Sukamara		5	16	2	23

Sumber/Source: Dinas Kesehatan Kabupaten Sukamara/Health Service of Sukamara Regency

Tabel
Table 4.2.6.

Jumlah Kasus Penyakit menurut Jenis Penyakit dan Kecamatan di Kabupaten Sukamara, 2019
Number of Diseases Cases by Type of Disease and Subdistrict in Sukamara Regency, 2019

Jenis Penyakit <i>Types of Disease</i>		Malaria (Suspek) <i>Malaria (Suspect)</i>	TB Paru <i>Tuberculosis</i>	Pneumonia1 <i>Pneumonia1</i>	Kusta <i>Leprosy</i>	Tetanus <i>Neonatorum</i>
(1)	(2)	(3)	(4)	(5)	(6)	(7)
1. Jelai	Penderita	-	3	-	-	-
	Meninggal	-	-	-	-	-
2. Pantai Lunci	Penderita	-	3	-	1	-
	Meninggal	-	-	-	-	-
3. Sukamara	Penderita	-	72	-	3	-
	Meninggal	-	2	-	-	-
4. Balai Riam	Penderita	-	18	-	-	-
	Meninggal	-	-	-	-	-
5. Permata Kecubung	Penderita	-	12	-	-	-
	Meninggal	-	1	-	-	-
Sukamara		-	111	-	4	0

Lanjutan Tabel/Continued Table 4.2.6

Jenis Penyakit <i>Types of Disease</i>	Malaria (Suspek) <i>Malaria (Suspect)</i>	Campak <i>Measles</i>	Diare2 <i>Diarrhea2</i>	DBF/DBD <i>Dengue Hemorrhagic Fever</i>	HIV/AIDS <i>HIV/AIDS</i>	
					Kasus Baru <i>New Cases</i>	Kasus Kumulatif <i>Cumulative Cases</i>
(1)	(2)	(7)	(8)	(9)	(10)	(11)
1. Jelai	Penderita	-	-	10	-	-
	Meninggal	-	-	-	-	-
2. Pantai Lunci	Penderita	-	40	6	-	-
	Meninggal	-	-	-	-	-
3. Sukamara	Penderita	-	206	108	-	-
	Meninggal	-	-	-	-	-
4. Balai Riam	Penderita	-	93	1	-	-
	Meninggal	-	-	-	-	-
5. Permata Kecubung	Penderita	-	59	10	-	-
	Meninggal	-	-	-	-	-
Sukamara		-	398	135	-	-

Lanjutan Tabel/*Continued Table 4.2.6*

Jenis Penyakit <i>Types of Disease</i>	Malaria (Suspek) <i>Malaria (Suspect)</i>	IMS STD	ISPA	Hipertensi	Hepatitis
(1)	(2)	(12)	(13)	(14)	(15)
1. Jelai	Penderita	-	188	-	-
	Meninggal	-	-	-	-
2. Pantai Lunci	Penderita	-	418	457	-
	Meninggal	-	-	-	-
3. Sukamara	Penderita	-	1628	466	3
	Meninggal	-	-	-	-
4. Balai Riam	Penderita	-	1114	245	2
	Meninggal	-	-	-	-
5. Permata Kecubung	Penderita	-	494	183	-
	Meninggal	-	-	-	-
Sukamara		0	3842	1351	5

Sumber/*Source*: Dinas Kesehatan Kabupaten Sukamara/*Health Service of Sukamara Regency*

Tabel 4.2.7. **Jumlah Kasus 10 Penyakit Terbanyak di Kabupaten Sukamara, 2019**
Table 4.2.7. **Number of the 10 Most Cases of Diseases in Sukamara Regency, 2019**

Jenis Penyakit <i>The Type of Disease</i>	Laki-Laki <i>Men</i>	Perempuan <i>Women</i>	Jumlah <i>Total</i>
(1)	(2)	(3)	(4)
1 Infeksi Akut Lain Pada Saluran Pernafasan Bagian Atas	2 895	3 117	6 012
2 Penyakit Tekanan Darah Tinggi	1 650	2 425	4 075
3 Penyakit pada Sistem Otot dan Jaringan Pengikat (Penyakit Tulang Belulang, Radang Sendi termasuk Rheumatik)	1 594	2 053	3 647
4 Penyakit Kulit Alergi	1 176	1 230	2 406
5 Cepalgia	800	1 178	1 978
6 Dyspepsia	786	1 065	1 851
7 Obs'febris	872	899	1 771
8 Gasteritis	787	978	1 765
9 Diare (termasuk tersangka Kholera)	766	650	1 416
10 Penyakit lain pada Saluran Pernafasan Bagian Atas	697	586	1 283

Sumber/Source: Dinas Kesehatan Kabupaten Sukamara/Health Service of Sukamara Regency

Tabel 4.2.8.
Table

Jumlah Ibu Hamil, Melakukan Kunjungan K1, Melakukan Kunjungan K4, Kurang Energi Kronis (KEK), dan Mendapat Tablet Zat Besi (Fe) Kabupaten Sukamara, 2019
Number of Pregnant Women, Doing First Prenatal Visit, Doing Forth Prenatal Visit, With Chronic Energy Deficiency, and Getting Iron Supplement by Subdistrict in Sukamara Regency, 2019

Kecamatan Subdistrict	Jumlah Ibu Hamil Pregnant Women	Melakukan Kunjungan K1 Conducting K1 Visits	Melakukan Kunjungan K4 Conducting K4 Visits	Kurang Energi Kronis (KEK) Chronic Energy Deficiency (CED)	Mendapat Zat Besi (Fe) Getting Iron Tablets (Fe)
(1)	(2)	(3)	(4)	(5)	(6)
1. Jelai	131	131	124	11	124
2. Pantai Lunci	135	135	121	15	121
3. Sukamara	649	649	605	24	605
4. Balai Riam	201	201	194	22	194
5. Permata Kecubung	311	311	311	14	311
Sukamara	1 427	1 427	1 355	86	1 355

Sumber/Source: Dinas Kesehatan Kabupaten Sukamara/Health Service of Sukamara Regency

Tabel 4.2.9. **Jumlah Kelahiran Menurut Kecamatan dan Penolong Kelahiran Terakhir di Kabupaten Sukamara, 2019**
Table *Total Birth by Subdistrict and Birth Attendant in Sukamara Regency, 2019*

Kecamatan Subdistrict	Tenaga Kesehatan Health Personnel	Non Tenaga Kesehatan Non-Health Personnel	Jumlah Total	Persentase Tenaga Kesehatan Percentage of Health Personnel
(1)	(2)	(3)	(4)	(5)
1. Jelai	117	-	117	100,0
2. Pantai Lunci	120	1	121	99,2
3. Sukamara	571	9	580	98,4
4. Balai Riam	188	1	189	99,5
5. Permata Kecubung	298	2	300	99,3
Sukamara	1 294	13	1 307	99,0

Sumber/Source: Dinas Kesehatan Kabupaten Sukamara/Health Service of Sukamara Regency

Tabel 4.2.10. Jumlah Bayi Lahir, Bayi Berat Badan Lahir Rendah (BBLR), BBLR Dirujuk, dan Bergizi Buruk Menurut Kecamatan di Kabupaten Sukamara, 2019
Number of Births, Babies with Low Birth Weights (LBW), Treated LBW, and Malnutrition Cases by Subdistrict in Sukamara Regency, 2019

Kecamatan Subdistrict	Bayi Lahir Births	BBLR LBW		Gizi Buruk Malnutrition
		Jumlah Total	Dirujuk Treated	
(1)	(2)	(3)	(4)	(5)
1. Jelai	118	4	-	49
2. Pantai Lunci	120	-	-	42
3. Sukamara	584	37	-	101
4. Balai Riam	188	1	-	71
5. Permata Kecubung	295	1	-	29
Sukamara	1 305	43	-	292

Sumber/Source: Dinas Kesehatan Kabupaten Sukamara/Health Service of Sukamara Regency

Tabel 4.2.11. Jumlah Balita Yang Pernah Mendapat Imunisasi Menurut Kecamatan dan Jenis Imunisasi di Kabupaten Sukamara, 2019
Number of Children Under Five Years Who Had Immunization by Subdistrict and Type of Immunization in Sukamara Regency, 2019

Kecamatan Subdistrict	BCG BCG	DPT DPT			Campak Measles	Polio Polio
		1	2	3		
(1)	(2)	(3)	(4)	(5)	(6)	(7)
1. Jelai	98	109	122	91	94	96
2. Pantai Lunci	123	115	96	102	118	123
3. Sukamara	553	595	573	598	592	553
4. Balai Riam	150	159	136	101	151	152
5. Permata Kecubung	260	255	259	271	268	260
Sukamara	1 184	1 233	1 186	1 163	1 223	1 184

Lanjutan Tabel/*Continued Table* 4.2.11

Kecamatan Subdistrict	Polio Polio			Hepatitis B Hepatitis B		
	2	3	4	1	2	3
(1)	(8)	(9)	(10)	(11)	(12)	(13)
1. Jelai	106	96	91	109	96	91
2. Pantai Lunci	115	122	103	115	122	102
3. Sukamara	595	571	598	595	573	598
4. Balai Riam	155	136	101	159	136	101
5. Permata Kecubung	255	259	271	255	259	271
Sukamara	1 226	1 184	1 164	1 233	1 186	1 163

Sumber/*Source*: Dinas Kesehatan Kabupaten Sukamara/*Health Service of Sukamara Regency*

Tabel 4.2.12. Jumlah Pasangan Usia Subur (PUS) dan Peserta KB Aktif menurut Kecamatan di Kabupaten Sukamara, 2018
Number of Eligible Couples and Family Planning Participants by Subdistrict in Sukamara Regency, 2018

Kecamatan Subdistrict	Jumlah PUS Eligible Couples	Peserta KB Aktif Family Planning Participant			
		IUD IUD	MOW	MOP	Kondom Condom
(1)	(2)	(3)	(4)	(5)	(6)
1. Jelai	1 408	2	13	-	22
2. Pantai Lunci	1 362	2	-	2	22
3. Sukamara	5 310	12	2	2	23
4. Balai Riam	2 214	59	15	2	68
5. Permata Kecubung	2 039	5	9	-	22
Sukamara	12 333	80	39	6	157

Lanjutan Tabel/Continued Table 4.2.12

Kecamatan Subdistrict	Peserta KB Aktif Family Planning Participant			Jumlah Total
	Implan Implants	Suntikan Injections	Pil Pills	
(1)	(7)	(8)	(9)	(10)
1. Jelai	17	651	443	1.148
2. Pantai Lunci	675	280	280	1.261
3. Sukamara	26	2.102	1.138	3.305
4. Balai Riam	435	1.216	271	2.066
5. Permata Kecubung	84	1.177	512	1.809
Sukamara	1.237	5.426	2.644	9.589

Sumber/Source: Dinas Kependudukan Pencatatan Sipil Pengendalian Penduduk dan Keluarga Berencana Kabupaten Sukamara/
Population, Civil Registration, Population Control and Family Planning Coordinating Board of Sukamara Regency

Tabel 4.2.13. Jumlah Target dan Pencapaian Akseptor KB Baru Menurut Kecamatan di Kabupaten Sukamara, 2018
Number of Targets and Achievement of New Family Planning Acceptors by Subdistrict in Sukamara Regency, 2018

Kecamatan Subdistrict	Target Targets	Akseptor Baru New Acceptors	Pencapaian Terhadap Target Target Achievement (%)
(1)	(2)	(3)	(4)
1. Jelai	138	172	124,64
2. Pantai Lunci	154	80	51,95
3. Sukamara	651	702	107,83
4. Balai Riam	264	162	61,36
5. Permata Kecubung	242	72	29,75
Sukamara	1 449	1 188	81,99

Sumber/Source: Dinas Kependudukan Pencatatan Sipil Pengendalian Penduduk dan Keluarga Berencana Kabupaten Sukamara/
 Population, Civil Registration, Population Control and Family Planning Coordinating Board of Sukamara Regency

Tabel
Table 4.2.14.

Prasarana dan Metode yang Digunakan Peserta KB Baru menurut Kecamatan di Kabupaten Sukamara, 2018
Infrastructure and Methods Used by New KB Participants by Subdistrict in Sukamara Regency, 2018

Kecamatan Subdistrict	Metode Kontrasepsi Contraceptive Methods			
	Klinik Clinics	Dokter/Bidan Praktek Swasta Doctor/Private Practical Midwives	Metode Kontrasepsi Efektif Terpilih (MKET) Selected Effective Contraceptive Methods	Non MKET Non MKET
(1)	(2)	(3)	(4)	(5)
1. Jelai	163	10	51	112
2. Pantai Lunci	53	-	-	53
3. Sukamara	557	1	12	545
4. Balai Riam	150	-	10	140
5. Permata Kecubung	82	-	6	76
Sukamara	1 005	11	79	926

Sumber/Source: Dinas Kependudukan Pencatatan Sipil Pengendalian Penduduk dan Keluarga Berencana Kabupaten Sukamara/
Population, Civil Registration, Population Control and Family Planning Coordinating Board of Sukamara Regency

4.3. AGAMA DAN SOSIAL LAINNYA RELIGION AND OTHER SOCIAL AFFAIRS

Tabel 4.3.1. Jumlah Penduduk Menurut Kecamatan dan Agama yang Dianut, 2019
Table 4.3.1. Population by Subdistrict and Religion, 2019

Kecamatan Subdistrict	Islam	Protestan Protestant	Katolik Catholic	Hindu	Budha Buddha	Lainnya Others
(1)	(2)	(3)	(4)	(5)	(6)	(7)
Jelai	5 874	23	28	-	2	-
Pantai Lunci	6 158	2	28	1	-	-
Sukamara	15 139	1 081	1 570	1 144	105	27
Balai Riam	7 587	892	1 312	1 063	1	-
Permata Kecubung	4 940	698	2 065	1 563	9	-
Sukamara	39 698	2 696	5 003	3 771	117	27

Catatan/Note: ...

Sumber/Source: Kementerian Agama Kabupaten Sukamara/Ministry of Religious of Sukamara Regency

Tabel 4.3.2.
Table

Jumlah Tempat Peribadatan Menurut Kecamatan di Kabupaten Sukamara, 2019
Number of Places of Worship by Subdistrict and Religion, 2019

Kecamatan Subdistrict	Masjid Mosque	Mushola Pray Room	Gereja Protestan Protestant Church	Gereja Katholic Catholic Church	Pura Temple	Vihara
(1)	(2)	(3)	(4)	(5)	(6)	(7)
Jelai	6	6	-	-	-	-
Pantai Lunci	15	6	-	-	-	-
Sukamara	19	39	13	3	4	1
Balai Riam	13	24	15	2	3	-
Permata Kecubung	5	13	15	2	5	-
Sukamara	58	88	43	7	12	1

Catatan/Note: ...

Sumber/Source: Kementerian Agama Kabupaten Sukamara/Ministry of Religious of Sukamara Regency

Tabel 4.3.3. Jumlah Desa¹/Kelurahan yang Mengalami Bencana Alam² Menurut Kecamatan di Kabupaten Sukamara, 2011– 2018
Number of Villages¹ that Had Natural Disaster² by Subdistrict in Sukamara Regency, 2011– 2018

Kecamatan Subdistrict	Banjir/Flood		
	2011	2014	2018
(1)	(2)	(3)	(4)
Jelai	-	-	-
Pantai Lunci	-	-	1
Sukamara	-	-	3
Balai Riam	5	2	2
Permata Kecubung	-	1	1
Sukamara	5	3	7

Lanjutan Tabel/*Continued Table* 4.3.3

Kecamatan <i>Subdistrict</i>	Gempa Bumi/ <i>Earthquake</i>		
	2011	2014	2018
(1)	(5)	(6)	(7)
Jelai	-	-	-
Pantai Lunci	-	-	-
Sukamara	-	-	-
Balai Riam	-	-	-
Permata Kecubung	-	-	-
Sukamara	-	-	-

Lanjutan Tabel/*Continued Table 4.3.3*

Kecamatan Subdistrict	Tanah Longsor/Landslide		
	2011	2014	2018
(1)	(8)	(9)	(10)
Jelai	-	-	-
Pantai Lunci	-	-	-
Sukamara	-	-	-
Balai Riam	-	-	-
Permata Kecubung	-	-	-
Sukamara	-	-	-

Catatan/Note: ¹ Desa pada tabel ini termasuk Unit Permukiman Transmigrasi (UPT) yang masih dibina oleh kementerian terkait dan nagari di Kabupaten/Kota Sumatera Barat/*Villages in this table are included in Transmigration Settlement Unit which is still fostered by the relevant ministries and the nagari in the Province of Sumatera Barat*

² Terjadi dalam tiga tahun terakhir sampai dengan saat pencacahan/*Occured during the last three years by the time of enumeration*

Sumber/Source: BPS, Pendataan Potensi Desa (Podes)/*BPS-Statistics Indonesia, Village Potential Data Collecting*

Tabel 4.3.4.
Table

Jumlah Rohaniawan Menurut Kecamatan di Kabupaten Sukamara, 2019
Number of Religionist by Subdistrict and Religion in Sukamara Regency, 2019

Kecamatan Subdistrict	Islam	Protestan Protestant	Katolik Catholic	Hindu	Budha Buddha	Lainnya Others
(1)	(2)	(3)	(4)	(5)	(6)	(7)
Jelai	16	-	-	-	-	-
Pantai Lunci	13	-	-	-	-	-
Sukamara	44	13	4	5	1	1
Balai Riam	29	15	4	5	-	-
Permata Kecubung	16	15	-	8	-	-
Sukamara	118	43	8	18	1	1

Catatan/Note: ...

Sumber/Source: Kementerian Agama Kabupaten Sukamara/Ministry of Religious of Sukamara Regency

Tabel 4.3.5. Jumlah Surat Nikah yang Dikeluarkan menurut Kecamatan di Kabupaten Sukamara, 2019
Number of Marriage Certificate Incurred by Subdistrict in Sukamara Regency, 2019

Kecamatan Subdistrict	2014	2015	2016	2017	2018	2019
(1)	(2)	(3)	(4)	(5)	(6)	(7)
Jelai	29	31
Pantai Lunci	34	46
Sukamara	156	168
Balai Riam	51	44
Permata Kecubung	39	43
Sukamara	0	0	0	0	309	332

Catatan/Note: ...

Sumber/Source: Kementerian Agama Kabupaten Sukamara/Ministry of Religious of Sukamara Regency

Tabel
Table 4.3.6.

Nikah, Talak dan Cerai Menurut Kecamatan di Kabupaten Sukamara, 2019
Number of Marriage and Divorces by Subdistrict in Sukamara Regency, 2019

Kecamatan Subdistrict	Nikah/Marriages		
	2017	2018	2019
(1)	(2)	(3)	(4)
Jelai	-	29	31
Pantai Lunci	73	36	49
Sukamara	114	156	168
Balai Riam	46	51	44
Permata Kecubung	28	39	43
Sukamara	261	311	335

Lanjutan Tabel/Continued Table 4.3.6

Kecamatan Subdistrict	Cerai/Divorces				
	2017	2018	2019		Jumlah Total
			Cerai Talak Divorce by Talak	Cerai Gugat Divorce by Petition	
(1)	(5)	(6)	(7)	(8)	(9)
Jelai	-	-	-	-	-
Pantai Lunci	-	-	-	-	-
Sukamara	-	-	-	-	-
Balai Riam	8	4	2	2	4
Permata Kecubung	4	3	1	1	2
Sukamara	12	7	3	3	6

Catatan/Note: ...

Sumber/Source: Kementerian Agama Kabupaten Sukamara/Ministry of Religious of Sukamara Regency

Tabel 4.3.7.
Table

**Jumlah Jamaah Haji yang Diberangkatkan melalui
Kementerian Agama ke Tanah Suci Makkah Menurut
Kecamatan di Kabupaten Sukamara, 2019**
*Number of Hajj Pilgrims Departured¹ to the Holyland of
Mecca by Subdistrict in Sukamara Regency, 2019*

Kecamatan Subdistrict	Jemaah Haji yang Diberangkatkan			Kuota	Daftar Tunggu
	2017	2018	2019	2019	2019
(1)	(2)	(3)	(4)	(5)	(6)
Jelai	7	2	2	...	94
Pantai Lunci	2	3	-	...	107
Sukamara	13	18	18	...	434
Balai Riam	-	4	4	...	143
Permata Kecubung	-	-	-	...	63
Sukamara	22	27	24	...	841

Catatan/Note: ...

Sumber/Source: Kementerian Agama Kabupaten Sukamara/Ministry of Religious of Sukamara Regency

Tabel 4.3.8. Jumlah Perceraian Menurut Kecamatan dan Faktor di Kabupaten Sukamara, 2019
Number of Divorces by Subdistrict and Factors in Sukamara Regency, 2019

Kecamatan Subdistrict	Zina Adultery	Mabuk Drunk	Madat Drug Addict	Judi Gambling	Meninggalkan Salah Satu Pihak Split Up	Dihukum Penjara Jail
(1)	(2)	(3)	(4)	(5)	(6)	(7)
Jelai
Pantai Lunci
Sukamara
Balai Riam
Permata Kecubung
Sukamara	-	-	-	-	-	-

Lanjutan Tabel/Continued Table 4.3.6

Kecamatan <i>Subdistrict</i>	Poligami <i>Polygamy</i>	Kekerasan Dalam Rumah Tangga <i>Domestic Violence</i>	Cacat Badan <i>Disability</i>	Perselisihan dan Pertengkaran Terus Menerus <i>Constant Disputes and Quarrel</i>
(1)	(8)	(9)	(10)	(11)
Jelai
Pantai Lunci
Sukamara
Balai Riam	4
Permata Kecubung	2
Sukamara	-	-	-	6

Lanjutan Tabel/*Continued Table 4.3.6*

Kecamatan Subdistrict	Kawin Paksa Forced Marriage	Murtad Apostate	Ekonomi Economy	Lain-lain Others	Jumlah Total
(1)	(12)	(13)	(14)	(15)	(16)
Jelai
Pantai Lunci
Sukamara
Balai Riam	4
Permata Kecubung	2
Sukamara	-	-	-	-	6

Catatan/Note: ...

Sumber/Source: Kementerian Agama Kabupaten Sukamara/Ministry of Religious of Sukamara Regency

Tabel 4.3.9. Jumlah Prasarana/Fasilitas Olah Raga Menurut Kecamatan di Kabupaten Sukamara, 2019
Number of Infrastructure/Sport Facilities order By Subdistrict in Sukamara Regency, 2019

Kecamatan Subdistrict	Gedung Olahraga		Lapangan/Fields				
	Sports Centre	Sepak Bola Football	Tenis Tennis	Bulutangkis Badminton	Basket Basketball	Renang Swimming	Voli Volley
(1)	(2)	(3)	(4)	(5)	(6)	(7)	(8)
Jelai	-	4	-	4	1	-	5
Pantai Lunci	-	5	-	2	1	-	5
Sukamara	-	10	2	5	3	2	15
Balai Riam	-	8	-	5	1	-	14
Permata Kecubung	-	8	-	1	1	-	9
Sukamara	-	35	2	17	7	2	48

Catatan/Note: ...

Sumber/Source: Dinas Kepemudaan, Olahraga, dan Pariwisata Kabupaten Sukamara/Youth, Sport, and Tourism Services of Sukamara Regency

Tabel 4.3.10. Jumlah Pimpinan Pramuka menurut Kecamatan di Kabupaten Sukamara, 2019
Table *Number of Boy Scout Heads by Subdistrict in Sukamara Regency, 2019*

Kecamatan Subdistrict	Gugus Depan Group	Sumber Didik			Jumlah
		Majelis	Andalan	Pembina	
(1)	(2)	(3)	(4)	(5)	(6)
Jelai	11	11	-	11	22
Pantai Lunci	12	12	-	12	24
Sukamara	25	25	-	25	50
Balai Riam	11	11	-	11	22
Permata Kecubung	12	12	-	12	24
Sukamara	71	71	-	71	142

Sumber/Source: Dinas Kepemudaan, Olahraga, dan Pariwisata Kabupaten Sukamara/Youth, Sport, and Tourism Services of Sukamara Regency

Tabel 4.3.11.
Table

Jumlah Anggota Pramuka menurut Kecamatan dan Tingkat Keanggotaan di Kabupaten Sukamara, 2019
Number of Boy Scout Heads by Subdistrict and Level of Membership in Sukamara Regency, 2019

Kecamatan Subdistrict	Pendega Senior Rover/ Ranger Scout	Penegak Rover Scout	Penggalang Boy Scout/Girl Guide	Siaga Cub Scout	Jumlah Total
(1)	(2)	(3)	(4)	(5)	(6)
Jelai	-	289	494	288	1 071
Pantai Lunci	-	231	356	273	860
Sukamara	-	1 764	2 174	1 563	5 501
Balai Riam	-	415	803	570	1 788
Permata Kecubung	-	246	719	622	1 587
Sukamara	-	2 945	4 546	3 316	10 807

Sumber/Source: Dinas Kepemudaan, Olahraga, dan Pariwisata Kabupaten Sukamara/Youth, Sport, and Tourism Services of Sukamara Regency

Tabel 4.3.12. Jumlah Organisasi Kemasyarakatan Pemuda Menurut Jenis Organisasi di Kabupaten Sukamara, 2019
Number of Youth Community Organization by Subdistrict and Level of Membership in Sukamara Regency, 2019

Jenis Organisasi <i>Kind of Organization</i>	Jelai	Pantai Lunci	Sukamara	Balai Riam	Permata Kecubung	Jumlah Total
(1)	(2)	(3)	(4)	(5)	(6)	(7)
Karang Taruna	6	5	10	9	8	38
KNPI	1	1	2	1	1	6
Pemuda Muhammadiyah	-	-	1	-	-	1
PMII	-	-	1	-	-	1
LPTQ	-	-	1	-	-	1
Nahdatul Ulama (NU)	-	-	1	-	-	1
MUI	-	-	1	-	-	1
Muslimat NU	-	-	1	-	-	1
Lembaga Pengembangan Tandak dan Upacara Keagamaan Hindu Kaharingan	-	-	1	-	-	1
Forum Silaturahmi Keluarga Besar Datuk Nahkoda Muhammad Tayyib (FSKBDN)	-	-	1	-	-	1
Lembaga Penyelamat Lingkungan Hidup Indonesia Kawasan Hutan, Laut, dan Industri (LPLHI-KLHI)	-	-	1	-	-	1
Perkumpulan Masyarakat Sambah Kalbar Bumi Khatulistiwa	-	-	1	-	-	1
Persatuan Wredatama Republik Indonesia (PWRI)	-	-	1	-	-	1
Majelis Resort Gereja Kalimantan Evangelis (GKE) Sukamara	-	-	1	-	-	1
Persatuan Wanita Kristen Indonesia (PWKI)	-	-	1	-	-	1
Lembaga Pemantau Pemberdayaan Masyarakat (LPPM)	-	-	1	-	-	1
Sukamara	7	6	26	10	9	58

Sumber/Source: Dinas Kepemudaan, Olahraga, dan Pariwisata Kabupaten Sukamara/Youth, Sport, and Tourism Services of Sukamara Regency

Tabel
Table 4.3.13.

Jumlah Panti Asuhan dan Jumlah Anak Asuh menurut Kecamatan di Kabupaten Sukamara, 2019
Number of Orphanages and Child in Care by Subdistrict in Sukamara Regency, 2019

Kecamatan Subdistrict	Pemerintah Government		Swasta Private	
	Panti Asuhan Orphanage	Anak Asuh Orphan	Panti Asuhan Orphanage	Anak Asuh Orphan
(1)	(2)	(3)	(4)	(5)
Jelai	-	-	-	-
Pantai Lunci	-	-	-	-
Sukamara	-	-	1	10
Balai Riam	-	-	-	-
Permata Kecubung	-	-	-	-
Sukamara	-	-	1	10

Sumber/Source: Dinas Sosial dan Pemberdayaan Masyarakat dan Desa Kabupaten Sukamara/ Social, and Society and Village Empowerment Services of Sukamara Regency

Tabel 4.3.14. **Penyanggah Masalah Kesejahteraan Sosial Menurut Kecamatan dan Jenis Masalah di Kabupaten Sukamara, 2019**
People with Social Welfare Problem by Subdistrict and Type of Problem in Sukamara Regency, 2019

Kecamatan Subdistrict	Anak Terlantar Neglected Child	Lanjut Usia/ Jompo Elderly	Lanjut Usia Terlantar Neglected Elderly	Orang dengan Kecacatan Diffable	Tunawisma Homeless
(1)	(2)	(3)	(4)	(5)	(6)
Jelai	-	367	-	36	-
Pantai Lunci	-	409	43	42	-
Sukamara	-	1809	43	75	-
Balai Riam	-	498	26	60	-
Permata Kecubung	-	447	-	61	-
Sukamara	-	3530	112	274	-

Sumber/Source: Dinas Sosial dan Pemberdayaan Masyarakat dan Desa Kabupaten Sukamara/ Social, and Society and Village Empowerment Services of Sukamara Regency

Tabel
Table 4.3.15.

Jumlah Penerima Bantuan (kepala keluarga) dan Anggaran Bantuan Sosial Pangan Menurut Kecamatan di Kabupaten Sukamara, 2019
Number of Aid Recipients (head of household) and Food Social Assistance Budget by Subdistrict in Sukamara Regency, 2019

Kecamatan Subdistrict	Jumlah Penerima Bantuan Sosial Pangan (kepala keluarga) Number of Beneficiaries (head of household)		Jumlah Anggaran (rupiah) Budget Amount (rupiahs)	
	Rencana Planning	Realisasi Realization	Rencana Planning	Realisasi Realization
(1)	(2)	(3)	(4)	(5)
Jelai	208	208	22 800 000	22 800 000
Pantai Lunci	278	278	30 580 000	30 580 000
Sukamara	386	386	42 460 000	42 460 000
Balai Riam	253	253	27 830 000	27 830 000
Permata Kecubung	269	269	29 590 000	29 590 000
Sukamara	1 394	1 394	153 260 000	153 260 000

Sumber/Source: Dinas Sosial dan Pemberdayaan Masyarakat dan Desa Kabupaten Sukamara/ Social, and Society and Village Empowerment Services of Sukamara Regency

Tabel 4.3.16. Jumlah Pemohon Sertifikat Atas Tanah dan Jumlah Sertifikat yang Diselesaikan Menurut Kecamatan di Kabupaten Sukamara, 2019
Number of Land-Certificate's Applicant and Number of Issued Land-Certificate by Subdistrict in Sukamara Regency, 2019

Kecamatan Subdistrict	Pemohon Number of Applicant	Jumlah Sertifikat yang Diselesaikan Number of Certificate
(1)	(2)	(3)
Jelai	1	1
Pantai Lunci	1	1
Sukamara	20	20
Balai Riam	2	2
Permata Kecubung	1	1
Sukamara	25	25

Sumber/Source: Kantor Pertanahan Nasional Kabupaten Sukamara/National Land Board Office of Sukamara Regency

Tabel
Table 4.3.17.

Jumlah Surat Keputusan, Lokasi Kegiatan Rutin, Prona, dan Redistribusi Tanah Menurut Kecamatan di Kabupaten Sukamara, 2019
Number of Land Certificate, Routine Location, Agrarian National Operation Project, and Redistribution Land by Subdistrict in Sukamara Regency, 2019

Kecamatan <i>Subdistrict</i>	Jumlah Sertifikat Tanah yang Dikeluarkan <i>Land Certificate Issued</i>			
	Lokasi Rutin <i>Routine Location</i>	Lokasi Prona <i>Agrarian National Operation Project Location</i>	Lokasi Redistribusi <i>Redistribution Location</i>	Jumlah Surat Keputusan <i>Number of Certificate</i>
(1)	(2)	(3)	(4)	(5)
Jelai	1	-	88	2
Pantai Lunci	1	-	20	2
Sukamara	20	500	37	27
Balai Riam	3	-	646	5
Permata Kecubung	1	-	665	7
Sukamara	26	500	1 456	43

Sumber/Source: Kantor Pertanahan Nasional Kabupaten Sukamara/National Land Board Office of Sukamara Regency

Tabel 4.3.18. Jumlah Sertifikat Tanah yang Dikeluarkan Menurut Jenis Hak Atas Tanah dan Kecamatan di Kabupaten Sukamara, 2019
Number of Land Certificate Issued by Kind of Land Certificate and Subdistrict in Sukamara Regency, 2019

Kecamatan Subdistrict	Jumlah Sertifikat Tanah yang Dikeluarkan Land Certificate Issued			
	Hak Milik Ownership Right	Hak Guna Bangunan Rights to the Building	Hak Pakai Usage Rights	Hak Milik Transmigrasi Transmigration Land Rights
(1)	(2)	(3)	(4)	(5)
Jelai	88	-	1	-
Pantai Lunci	20	-	1	-
Sukamara	54	1	2	-
Balai Riam	647	1	1	-
Permata Kecubung	665	-	1	-
Sukamara	1474	2	6	-

Sumber/Source: Kantor Pertanahan Nasional Kabupaten Sukamara/National Land Board Office of Sukamara Regency

Tabel 4.3.19.
Table

Luas Tanah per (M²) yang Diberikan Menurut Jenis Hak Atas Tanah dan Kecamatan yang Dilaksanakan oleh Kantor Wilayah Badan Pertanahan di Kabupaten Sukamara, 2019
Land Area per (M²) Given by Type of Land and Sub-District Rights Implemented by the Regional Office of the Land Agency in Sukamara Regency, 2019

Kecamatan <i>Subdistrict</i>	Luas Tanah yang Diberikan Sertifikat <i>Area of Certified Land</i>			
	Hak Milik <i>Ownership Right</i>	Hak Guna Bangunan <i>Rights to the Building</i>	Hak Pakai <i>Usage Rights</i>	Hak Milik Transmigrasi <i>Transmigration Land Rights</i>
(1)	(2)	(3)	(4)	(5)
Jelai	1 084 137	-	340	-
Pantai Lunci	294 900	-	4 399	-
Sukamara	1 292 318	408	2 012	-
Balai Riam	6 567 442	5 303	1 349	-
Permata Kecubung	7 235 364	-	4 499	-
Sukamara	16 474 161	5 711	12 599	-

Sumber/Source: Kantor Pertanahan Nasional Kabupaten Sukamara/National Land Board Office of Sukamara Regency

Tabel 4.3.20. **Jumlah Kasus Pencemaran Lingkungan Menurut Kecamatan di Kabupaten Sukamara, 2018**
Table *Number of Environmental Pollution Cases By Subdistrict in Sukamara Regency, 2018*

Bulan Month	Kasus/Cases			
	2016	2017	2018	2019
(1)	(2)	(3)	(4)	(5)
Jelai	-	-	-	-
Pantai Lunci	-	-	-	-
Sukamara	1	-	-	-
Balai Riam	-	-	-	-
Permata Kecubung	-	-	-	-
Sukamara	1	-	-	-

Sumber/Source: Dinas Lingkungan Hidup Kabupaten Sukamara/Environmental Service of Sukamara Regency

Tabel 4.3.21. **Sarana Pembersih Sampah di Kabupaten Sukamara, 2018**
Table 4.3.21. **The Number of in Rubbish Cleaner Facility in Sukamara Regency, 2018**

Sarana Pembersih Cleaning Facility	Satuan Units	Jumlah Total
(1)	(2)	(3)
Pekerja Pembersih (DKP)	Orang	154
Truk Sampah	Unit	4
Truk Bak Kayu	Unit	-
Pick Up	Unit	1
Truk Container	Unit	-
Toilet Container	Unit	-
Gerobak Sampah	Unit	-
Tempat Pembuangan Sampah	Unit	64
Transfer Depo	Unit	-
Tempat Pembuangan Akhir	Unit	1
Bulldoser/Bulldozer	Unit	-
Wheel Loader	Unit	1
Gerobak Motor Sampah/	Unit	1
Penyapu Jalan/Road Sweeper	Unit	-

Sumber/Source: Dinas Lingkungan Hidup Kabupaten Sukamara/Environmental Service of Sukamara Regency

Tabel 4.3.22. **Volume Sampah Menurut Bulan di Kabupaten Sukamara, 2018**
Table 4.3.22. **Rubbish Volume by Month in Sukamara Regency, 2018**

Sarana Pembersih Cleaning Facility	Jumlah/Total	Rata-rata/hari/Daily Average
(1)	(2)	(3)
Januari/January	423,8	13,7
Februari/February	423,9	15,1
Maret/March	423,8	13,7
April/April	423,8	14,1
Mei/May	423,8	13,7
Juni/June	423,8	14,1
Juli/July	423,9	14,1
Agustus/August	423,9	13,7
September/September	423,8	14,1
Oktober/October	423,8	14,1
November/November	423,9	14,1
Desember/December	423,8	14,1
Jumlah/Total	5.086,0	13,9

Sumber/Source: Dinas Lingkungan Hidup Kabupaten Sukamara/Environmental Service of Sukamara Regency

Tabel 4.3.23. Jumlah Pengunjung Perpustakaan Kabupaten Sukamara Menurut Jenis kelamin dan Kecamatan, 2018
Number of Library Visitor by Sex and Subdistrict in Sukamara Regency, 2018

Kecamatan Subdistrict	Jenis Kelamin/Sex			Jumlah Pengunjung Number of Visitor
	Laki-laki/Male	Perempuan/Female	Jumlah/Total	2019
(1)	(2)	(3)	(4)	(5)
Jelai	2.529	2.264	4.793	1.102
Pantai Lunci	2.099	2.117	4.216	347
Sukamara	992	526	1.518	-
Balai Riam	1.064	988	2.052	-
Permata Kecubung	5.359	1.937	7.296	735
Sukamara	12.043	7.832	19.875	2.184

Sumber/Source: Dinas Perpustakaan dan Kearsipan Kabupaten Sukamara/Library and Archive Affair Service of Sukamara Regency

Tabel 4.3.24. Jumlah Jenis Buku Koleksi Perpustakaan Kabupaten Sukamara Menurut Jenis kelamin dan Kecamatan, 2018
Table *Number of Library Book Collection by Kind of Collection in Sukamara Regency, 2018*

Jenis Koleksi <i>Kind of Collection</i>	Jumlah s.d. 2018 <i>Total until 2018</i>	
	Judul/Title	Eksemplar/Copy
(1)	(2)	(3)
A. Koleksi Buku		
Non Fiksi	594	594
Fiksi	49	49
Referensi	1.753	1.753
Koleksi Khusus	-	-
Bahasa Indo	-	-
Buku Braille	-	-
Bahasa Asing	-	-
Yayasan IMECO	-	-
B. Media		
Majalah	7	120
Surat Kabar	6	6
Tabloid	-	-
Media Elektronik	-	-
C. VCD/CD	-	-

Sumber/Source: Dinas Perpustakaan dan Kearsipan Kabupaten Sukamara/Library and Archive Affair Service of Sukamara Regency

Tabel
Table 4.3.25.

Jumlah Tindak Pidana, Risiko Penduduk Terjadi Tindak Pidana per 100.000 Penduduk, Persentase Penyelesaian Tindak Pidana, dan Selang Waktu Terjadinya Tindak Pidana Menurut Kepolisian Resort, 2017-2019
Number of Crime, Crime Rate per 100,000 Population, Percentage of Crime Clearance, and Time Interval of Crime Occurance by Departmental (Resort) Police Office, 2017-2019

Kecamatan Subdistrict	Jumlah Kejahatan yang Dilaporkan/Crime Total		
	2017	2018	2019
(1)	(2)	(3)	(4)
Jelai
Pantai Lunci
Sukamara
Balai Riam
Permata Kecubung
Sukamara

Lanjutan Tabel/*Continued Table 4.3.14*

Kecamatan Subdistrict	Risiko Penduduk Terjadi Tindak Pidana per 100.000 Penduduk <i>Crime Rate per 100,000 Population</i>		
	2017	2018	2019
(1)	(2)	(3)	(4)
Jelai
Pantai Lunci
Sukamara
Balai Riam
Permata Kecubung
Sukamara

Lanjutan Tabel/*Continued Table* 4.3.14

Kecamatan <i>Subdistrict</i>	Persentase Penyelesaian Tindak Pidana <i>Percentage of Crime Clearance</i>		
	2017	2018	2019
(1)	(2)	(3)	(4)
Jelai
Pantai Lunci
Sukamara
Balai Riam
Permata Kecubung
Sukamara

Lanjutan Tabel/Continued Table 4.3.14

Kecamatan Subdistrict	Selang Waktu Terjadinya Tindak Pidana ¹ Time Interval of Crime Occurance ¹		
	2017	2018	2019
(1)	(2)	(3)	(4)
Jelai
Pantai Lunci
Sukamara
Balai Riam
Permata Kecubung
Sukamara

Sumber/Source: Kepolisian Negara Republik Indonesia Resor Sukamara/Regional Police of Sukamara Regency

Tabel
Table 4.3.26.

Jumlah Kejahatan/Pelanggaran Keamanan dan Ketertiban menurut Jenis Tindak Pidana dan Penanganan per Sektor Kecamatan di Kabupaten Sukamara, 2019
Number of Criminal/Violation Security and order By Criminal Offense and Care per Each Subdistrict Sector in Sukamara Regency, 2019

Kecamatan Subdistrict	Jenis Tindak Pidana Kind of Crimes					
	Penganiayaan Persecution	Kecelakaan Lalu Lintas Traffic Accident	Perjudian Gambling	Korupsi Corruption	Minuman Keras Alcohol	Lainnya Others
(1)	(2)	(3)	(4)	(5)	(6)	(7)
Jelai	1	-	-	-	-	-
Pantai Lunci	-	-	-	-	-	-
Sukamara	6	-	-	-	-	-
Balai Riam	2	-	-	-	-	-
Permata Kecubung	-	-	-	-	-	-
Sukamara	9	-	-	-	-	-

Sumber/Source: Kepolisian Negara Republik Indonesia Resor Sukamara/Regional Police of Sukamara Regency

Tabel 4.3.27. Jumlah Kecelakaan Lalu Lintas Menurut Kecamatan di Wilayah Hukum Polres Sukamara, 2019
Number of Traffic Accident by Sub District in Legal Region of Polres Sukamara, 2019

Kecamatan Subdistrict	Jumlah Kecelakaan Number of Accident	Korban Jiwa Victims		
		Meninggal Dunia Passed Away	Luka Berat Major Trauma	Luka Ringan Minor Injury
(1)	(2)	(3)	(4)	(5)
Jelai	-	-	-	-
Pantai Lunci	-	-	-	-
Sukamara	5	4	-	5
Balai Riam	-	-	-	-
Permata Kecubung	-	-	-	-
Sukamara	5	4	-	5

Sumber/Source: Kepolisian Negara Republik Indonesia Resor Sukamara/Regional Police of Sukamara Regency

Tabel 4.3.28. Jumlah Perkara yang Diterima dan Diselesaikan Menurut Bulan di Kabupaten Sukamara, 2019
Number of Received and Closed Cases by Month in Sukamara Regency, 2019

Bulan Month	Perkara Pidana Criminal Case		Perkara Perdata Civil Case		Jumlah Total	
	Jumlah Tindak Pidana yang Diterima Number of Crimes Received	Jumlah Tindak Pidana yang Telah Selesai (P21) Number of Completed Criminal Actions	Jumlah Tindak Pidana yang Diterima Number of Crimes Received	Jumlah Tindak Pidana yang Telah Selesai (P21) Number of Completed Criminal Actions	Jumlah Tindak Pidana yang Diterima Number of Crimes Received	Jumlah Tindak Pidana yang Telah Selesai (P21) Number of Completed Criminal Actions
(1)	(2)	(3)	(4)	(5)	(6)	(7)
Januari/January	3	3	-	-	3	3
Februari/February	3	3	-	-	3	3
Maret/March	3	2	-	-	3	2
April/April	2	1	-	-	2	1
Mei/May	2	1	-	-	2	1
Juni/June	1	1	-	-	1	1
Juli/July	3	2	-	-	3	2
Agustus/August	5	4	-	-	5	4
September/September	1	1	-	-	1	1
Oktober/October	3	3	-	-	3	3
November/November	6	4	-	-	6	4
Desember/December	3	3	-	-	3	3
Jumlah/Total	35	28	-	-	35	28

Sumber/Source: Kepolisian Negara Republik Indonesia Resor Sukamara/Regional Police of Sukamara Regency

Tabel 4.3.29. **Jumlah Pelanggaran Lalu Lintas menurut Bulan di Wilayah Hukum Kepolisian Resor Sukamara, 2019**
The Number of Traffic Violations by Month in Sukamara District Police Jurisdiction, 2019

Bulan Months	Putusan Pengadilan Selama Tahun 2019 Court Decision During 2019		
	Jumlah Pelanggaran Number of Violations	Jumlah Denda Amount of Penalty	Biaya Perkara Court Fee
(1)	(2)	(3)	(4)
Januari/January	58	6 142 000	58 000
Februari/February	53	6 022 000	53 000
Maret/March	50	6 025 000	50 000
April/April	101	10 791 000	101 000
Mei/May	28	3 997 000	28 000
Juni/June	13	1 862 000	13 000
Juli/July	70	8 480 000	70 000
Agustus/August	64	6 361 000	64 000
September/September	220	25 980 000	220 000
Oktober/October	41	4 709 000	41 000
November/November	339	38 561 000	339 000
Desember/December	30	3 520 000	30 000
Jumlah/Total	373	43 319 000	373 000

Sumber/Source: Kepolisian Negara Republik Indonesia Resor Sukamara/Regional Police of Sukamara Regency

Tabel 4.3.30. Pengeluaran Surat Izin Mengemudi (SIM) menurut Jenisnya di Wilayah Hukum Kepolisian Resor Sukamara, 2019
Number of Driving License by Type of Driving License in Sukamara Regency, 2019

Kepangkatan Grade	Baru/New		
	A	C	D
(1)	(2)	(3)	(4)
Januari/January	30	59	-
Februari/February	34	210	-
Maret/March	29	37	-
April/April	30	86	-
Mei/May	35	60	-
Juni/June	21	58	-
Juli/July	63	144	-
Agustus/August	29	80	-
September/September	32	81	-
Oktober/October	37	136	-
November/November	20	57	-
Desember/December	27	49	-
Jumlah/Total	387	1.057	-

Lanjutan Tabel/Continued Table 4.3.21

Kepangkatan Grade	Perpanjangan/Extended							
	A	AU	C	D	BI	BIU	BII	BIIU
(1)	(5)	(6)	(7)	(8)	(9)	(10)	(11)	(12)
Januari/January	32	-	98	-	-	-	-	-
Februari/February	18	-	100	-	1	1	-	1
Maret/March	28	-	99	-	-	1	-	1
April/April	35	1	110	-	-	1	-	1
Mei/May	44	-	101	-	1	2	-	1
Juni/June	39	-	127	-	4	-	-	-
Juli/July	59	-	172	-	2	3	-	1
Agustus/August	43	-	122	-	2	3	-	-
September/September	46	-	129	-	1	1	-	-
Oktober/October	48	-	161	-	2	2	-	-
November/November	38	-	97	-	-	2	-	1
Desember/December	54	-	121	-	3	3	-	1
Jumlah/Total	484	1	1.437	-	16	19	-	7

Lanjutan Tabel/*Continued Table* 4.3.21

Kepangkatan <i>Grade</i>	Peningkatan/ <i>Upgraded</i>				
	AU	BI	BIU	BII	BIIU
(1)	(13)	(14)	(15)	(16)	(17)
Januari/ <i>January</i>	-	-	-	-	-
Februari/ <i>February</i>	-	-	-	-	-
Maret/ <i>March</i>	-	-	-	-	-
April/ <i>April</i>	-	-	1	-	-
Mei/ <i>May</i>	-	1	1	-	-
Juni/ <i>June</i>	-	3	-	-	-
Juli/ <i>July</i>	-	4	-	-	-
Agustus/ <i>August</i>	-	2	1	-	-
September/ <i>September</i>	-	3	-	-	-
Oktober/ <i>October</i>	-	8	-	-	-
November/ <i>November</i>	-	-	-	-	-
Desember/ <i>December</i>	-	1	-	-	-
Jumlah/<i>Total</i>	-	22	3	-	-

Sumber/*Source*: Kepolisian Negara Republik Indonesia Resor Sukamara/*Regional Police of Sukamara Regency*

Tabel 4.3.31. **Jumlah Tahanan Menurut Bulan dan Jenis Tindak Pidana di Kejaksaan Negeri Kabupaten Sukamara, 2018**
Table **Number of Prisoners by Month and Criminal Offences in District Attorney of Sukamara Regency, 2018**

Bulan Month	Jenis Kriminalitas Kind of Crimes					
	Pencurian Theft	Pembakaran Lahan Land Combustion	Perusakan Lahan Forestry Combustion	Senjata Tajam Cold Steel	Narkotika Narcotics	Pengeroyokan dan Penganiayaan Persuasion
(1)	(2)	(3)	(4)	(5)	(6)	(7)
Januari/January	7	-	-	-	-	-
Februari/February	3	-	-	-	-	-
Maret/March	-	-	1	-	-	1
April/April	1	-	-	-	3	-
Mei/May	4	-	-	-	-	-
Juni/June	-	-	-	-	-	-
Juli/July	1	-	-	-	1	-
Agustus/August	1	-	-	-	1	-
September/September	3	2	-	1	-	-
Oktober/October	-	-	-	-	-	-
November/November	-	-	-	-	3	-
Desember/December	-	-	-	-	2	-
Jumlah/Total	20	2	1	1	-	-

Lanjutan Tabel/*Continued Table* 4.3.21

Bulan <i>Month</i>	Jenis Kriminalitas <i>Kind of Crimes</i>				Jumlah <i>Total</i>
	Kecelakaan Lalu Lintas <i>Traffic Accident</i>	Perjudian <i>Gambling</i>	Migas dan Pertambangan <i>Oil and Mining</i>	Perlindungan Anak <i>Child Protection</i>	
(1)	(8)	(9)	(10)	(11)	(12)
Januari/ <i>January</i>	-	-	-	-	-
Februari/ <i>February</i>	-	-	-	-	-
Maret/ <i>March</i>	-	-	-	-	-
April/ <i>April</i>	-	-	-	-	-
Mei/ <i>May</i>	-	2	-	-	-
Juni/ <i>June</i>	-	-	-	-	-
Juli/ <i>July</i>	-	-	-	-	-
Agustus/ <i>August</i>	-	-	-	-	-
September/ <i>September</i>	-	-	-	-	-
Oktober/ <i>October</i>	-	-	-	1	-
November/ <i>November</i>	-	-	-	-	-
Desember/ <i>December</i>	-	-	-	-	-
Jumlah/Total	-	2	-	1	-

Sumber/*Source*: Kejaksaan Negeri Kabupaten Sukamara/*District Attorney of Sukamara Regency*

Tabel 4.3.32. **Jumlah Tahanan Menurut Bulan dan Status Penyelesaian di Kejaksaan Negeri Kabupaten Sukamara, 2018**
Table 4.3.32. **Number of Prisoners by Month and Settlement Status in District Attorney of Sukamara Regency, 2018**

Bulan Month	Diselesaikan/Solved		
	Dilimpahkan ke Pengadilan Negeri Transferred to District Courts	Dikirim ke Kejaksaan Lain Transferred to Other District Attorney	Divonis Verdicted
(1)	(2)	(3)	(4)
Januari/January	7	-	-
Februari/February	-	-	2
Maret/March	5	-	3
April/April	3	-	2
Mei/May	7	-	4
Juni/June	-	-	1
Juli/July	1	-	4
Agustus/August	3	-	4
September/September	1	-	2
Oktober/October	6	-	1
November/November	3	-	-
Desember/December	-	-	6
Jumlah/Total	36	-	29

Sumber/Source: Kejaksaan Negeri Kabupaten Sukamara/District Attorney of Sukamara Regency

Tabel
Table 4.3.33.

Jumlah Petugas Pertahanan Sipil (Hansip) dan Perlindungan Masyarakat (Linmas) Menurut Kecamatan di Kabupaten Sukamara, 2018
Number of Civil Defense Officers (Hansip) and Community Protection (Linmas) by Subdistrict in Sukamara Regency, 2018

Kecamatan Subdistrict	Jenis Kelamin/Sex		
	Laki-laki/Male	Perempuan/Female	Jumlah/Total
(1)	(2)	(3)	(4)
Jelai	83	-	83
Pantai Lunci	44	-	44
Sukamara	38	-	38
Balai Riam	73	-	73
Permata Kecubung	140	-	140
Sukamara	378	-	378

Sumber/Source: Satuan Polisi Pamong Praja dan Pemadam Kebakaran Kabupaten Sukamara/Public Order Agency and Firefighter of Sukamara Regency

Tabel 4.3.34. Jumlah Peristiwa Kebakaran Menurut Kecamatan dan Jenis yang Terbakar di Kabupaten Sukamara, 2018
Number of Fire Accident by Sub District and Kind of Things Fired, 2018

Kecamatan Subdistrict	Jenis yang Terbakar (buah)							Jumlah
	Rumah	Kantor	Industry/ Pabrik	Pasar	Toko Swalayan	Hutan dan Perkebunan	Lainnya	
(1)	(2)	(3)	(4)	(5)	(6)	(7)	(8)	(9)
Jelai	-	-	-	-	-	-	-	-
Pantai Lunci	-	-	-	-	-	-	-	-
Sukamara	4	-	-	-	-	2	143	149
Balai Riam	-	-	-	-	-	-	-	-
Permata Kecubung	-	-	-	-	-	-	-	-
Sukamara	4	-	-	-	-	2	143	149

Sumber/Source: Satuan Polisi Pamong Praja dan Pemadam Kebakaran Kabupaten Sukamara/Public Order Agency and Firefighter of Sukamara Regency

Tabel
Table 4.3.35.

Jumlah Organisasi Masyarakat (Ormas), Lembaga Swadaya Masyarakat (LSM), dan Yayasan di Kabupaten Sukamara, 2018
Number of Foundation, NGO, Civil Organization in Sukamara Regency, 2018

Kecamatan Subdistrict	Jenis Kegiatan/Organisasi				Jumlah
	Organisasi Masyarakat	LSM	Yayasan	Yayasan Asing	
(1)	(2)	(3)	(4)	(5)	(6)
Jelai	-	-	-	-	-
Pantai Lunci	-	-	-	-	-
Sukamara	16	-	-	-	16
Balai Riam	-	-	-	-	-
Permata Kecubung	1	-	-	-	1
Sukamara	17	-	-	-	17

Sumber/Source: Badan Kesatuan Bangsa dan Politik Kabupaten Sukamara/National and Political Unity Office of Sukamara Regency

Tabel 4.3.36. **Jumlah Organisasi Masyarakat (Ormas)/LSM yang Terdaftar di Kabupaten Sukamara, 2018**
Table *Number of Registered NGO/Civil Organization in Sukamara Regency, 2018*

Uraian/Description	2016	2017	2018
(1)	(2)	(3)	(4)
<i>Terdaftar</i> <i>Already Registered</i>	9	10	16
<i>Mendaftar Tahun Ini</i> <i>Registered This Year</i>	1	6	3
Jumlah Total	10	16	19

Sumber/Source: Badan Kesatuan Bangsa dan Politik Kabupaten Sukamara/National and Political Unity Office of Sukamara Regency

4.4. KEMISKINAN POVERTY

Tabel 4.4.1. Garis Kemiskinan, Jumlah, dan Persentase Penduduk Miskin di Kabupaten Sukamara, 2012-2019
Table 4.4.1. Poverty Line, Number, and Percentage of Poor People in Sukaara Regency, 2012-2019

Tahun Year	Garis Kemiskinan (rupiah/kapita/bulan) Poverty Line (rupiah/capita/month)	Jumlah Penduduk Miskin (ribu) Number of Poor People (thousand)	Persentase Penduduk Miskin (Percentage of Poor People)
(1)	(2)	(3)	(4)
2012	315.574	2,55	5,37
2013	344.545	2,66	4,56
2014	362.337	2,3	4,29
2015	384.739	2,37	4,32
2016	418.026	2,12	3,73
2017	427.101	1,99	3,36
2018	442.086	1,96	3,19
2019	469.353	2,01	3,16

Sumber/Source: BPS, Survei Sosial Ekonomi Nasional (SUSENAS) Maret 2019/BPS-Statistics Indonesia, National Socio Economic Survey March 2019

Tabel 4.4.2. **Indeks Kedalaman Kemiskinan dan Indeks Keparahan Kemiskinan di Kabupaten Sukamara, 2012-2019**
Poverty Gap Index and Poverty Severity Index in Sukamara Regency, 2012-2019

Tahun Year	Indeks Kedalaman Kemiskinan Poverty Gap Index	Indeks Keparahan Kemiskinan Poverty Severity Index
(1)	(2)	(3)
2012	315.574	2,55
2013	344.545	2,66
2014	362.337	2,3
2015	384.739	2,37
2016	418.026	2,12
2017	427.101	1,99
2018	442.086	1,96
2019	469.353	2,01

Sumber/Source: BPS, Survei Sosial Ekonomi Nasional (SUSENAS) Maret 2019/BPS-Statistics Indonesia, National Socio Economic Survey March 2019

Tabel
Table 4.4.3.


Persentase Penduduk Miskin Usia 15 Tahun ke Atas Menurut Pendidikan yang Ditamatkan di Kabupaten Sukamara, 2019
Percentage of 15-Year Old of Age Population below the Poverty Line Based on Educational Background in Sukamara Regency, 2019

Tahun Year	<SD Not graduated Primary School	Tamat SD/SLTP Graduated from Primary/ Junior High School	SLTA+ Senior High School and upper
(1)	(2)	(3)	(4)
2012	44,44	48,09	7,47
2013	45,62	51,09	3,29
2014	48,59	45,70	5,71
2015	30,67	50,45	18,88
2016	39,01	49,02	11,28
2017	52,18	31,79	16,03
2018	31,61	56,46	11,93
2019	17,55	51,39	31,06

Sumber/Source: BPS-Data dan Informasi Kemiskinan Kabupaten Kota 2019/Statistics of Indonesia-Data and Information of Pov-erty by Regency/Municipality 2019

05


PERTANIAN, PETERNAKAN, DAN PERIKANAN
AGRICULTURE, LIVESTOCK, AND FISHERY



PRODUKSI
PERIKANAN
LAUT

Production of Marine Fisheries

3.194,47 TON
BASAH



PRODUKSI
PERIKANAN
UMUM

Production of Inland Fisheries

1.561,47 TON
BASAH

PENJELASAN TEKNIS

1. Pengumpulan data Statistik Pertanian (SP) diselenggarakan oleh Badan Pusat Statistik bekerja sama dengan Dinas Pertanian dan Peternakan.
2. Data pokok tanaman pangan yang dikumpulkan adalah luas panen dan produktivitas (hasil per hektar). Produksi tanaman pangan merupakan hasil perkalian antara luas panen dengan produktivitas. Jenis data tanaman pangan yang dikumpulkan mencakup padi dan palawija (jagung, kedelai, kacang tanah, ubi kayu, Dan ubi jalar). Pengumpulan data luas panen dilakukan setiap bulan oleh Mantri Pertanian/ Kepala Cabang Dinas Kecamatan (KCD) dan dilaporkan dengan menggunakan formulir Statistik Pertanian (SP). Pengumpulan data dilakukan dengan pendekatan area kecamatan di seluruh wilayah Indonesia. Pengumpulan data luas panen ditingkat kecamatan tersebut didasarkan pada hasil pengumpulan data dari seluruh desa/kelurahan di Kecamatan bersangkutan. Pengumpulan Data produktivitas tanaman pangan dilakukan melalui Survei Ubinan dengan pendekatan rumah tangga menggunakan formulir UB-S. Periode pengumpulan data dilakukan setiap subround (empat bulanan) dengan petugas lapangan adalah

TECHNICAL NOTES

1. *The Agricultural Statistics Data Collection (SP) was organized by the BPS Statistics Indonesia in collaboration with Agriculture and Husbandry Agency*
2. *The basic data of food crops collected are harvested area and productivity (yield per hectare). Food Crops Production is the result of multiplication between the harvested areas with productivity. Types of food crops data collected include rice and secondary crops (maize, soybeans, peanuts, cassava, and sweet potato). Harvested area data collection is conducted every month by the Agriculture Field Officer/Head of Branch Office Sub District (KCD) and reported using the form Agricultural Statistics (SP). Data collection is done with the approach of Subdistrict area throughout the Indonesia. Harvested area data collection at Subdistrict level is based on the results of data collection from all the villages/urban villages in the Subdistricts. Food crops productivity data collection is conducted through Crop Cutting Survey with the approach of household using the form UB-S. Period of data collection is done in every sub-round (four monthly) by Sub-District Statistical Coordinator (KSK) and KCD. Productivity data collection is conducted through*

Mantri Statistik (Koordinator Statistik KecamatanKSK) dan KCD. Pengumpulan data Produktivitas dilakukan melalui pengukuran langsung pada plot ubinan, berukuran 2,5 m x2,5 m. Pengumpulan data produktivitas dilakukan pada waktu panen petani.

direct measurements on crop cutting plots measuring 2,5 m X 2,5 m. The productivity data collection is conducted at the time of harvesting.

3. Pengumpulan data luas lahan sawah dilakukan setiap tahun oleh KCD dengan menggunakan formulir SP Lahan. Data luas lahan sawah yang dilaporkan adalah kondisi akhir tahun yang berada di wilayah administrasi kecamatan mencakup lahan yang diusahakan oleh rumah tangga, perusahaan, pemerintah, dan lain-lain.
 4. Produksi padi mencakup padi sawah dan padi ladang. Data produksi padi dan palawija yang disajikan adalah dalam kualitas: gabah kering giling (padi), pipilan kering (jagung), biji kering (kedelai dan kacang tanah), dan umbi basah (ubikayu dan ubi jalar).
 5. Survei Pertanian Hortikultura (SPH) diselenggarakan oleh Badan Pusat Statistik bekerja sama dengan Direktorat Jendral Hortikultura, Kementerian Pertanian.
 6. Kuesioner yang digunakan dalam pengumpulan data SPH mencakup: SPH-SBS digunakan untuk data tanaman sayuran dan
3. *Wetland area data collection is conducted annually by KCD using the form SP-Lahan. Reported wetland area data is the conditions at the end of the year under the area of the Subdistrict administration which includes land cultivated by households, firms, governments, and others.*
 4. *Production of paddy covers wetland paddy and dry land paddy. Paddy and secondary crops production data is presented in quality: milled dry unhulled (Paddy), dryshelled (maize), dry beans (soybeans and peanuts), And wett ubers (cassava and sweet potato).*
 5. *The Agricultural Survey for Horticulture (SPH) is carried out by the BPS-Statistics Indonesia in cooperation with the Directorate General of Horticulture, Ministry of Agriculture.*
 6. *The questionnaire used in the SPH data collection includes: SPH-SBS used for data of vegetables and seasonal fruits plant; SPH-BST*

buah - buahan semusim; SPH-BST digunakan untuk data Tanaman buah-buahan dan sayuran tahunan; SPH-TBF digunakan untuk data Tanaman biofarmaka; SPH-TH digunakan untuk data tanaman hias.

7. Metode yang digunakan dalam survei ini adalah metode pencacahan lengkap terhadap seluruh kecamatan di Indonesia dan dilaporkan secara rutin bulanan untuk SPH-SBS dan triwulanan untuk SPH-BST, SPH-TBF,SPH-TH oleh mantri tani/KCD.
 8. Tanaman sayuran semusim adalah tanaman sumber vitamin, garam mineral dan lain-lain yang dikonsumsi dari bagian tanaman yang berupa daun, bunga, buah dan umbinya, yang berumur kurang dari satu tahun.
 9. Tanaman buah-buahan semusim adalah tanaman sumber vitamin, garam mineral dan lain-lain yang dikonsumsi dari bagian tanaman yang berupa buah, berumur kurang dari satu tahun, dapat berbentuk pohon/rumpun tetapi menjalar dan berbatang lunak.
 10. Tanaman buah-buahan tahunan adalah tanaman sumber vitamin, garam mineral dan lain-lain yang dikonsumsi dari bagian tanaman yang berupa buah dan merupakan tanaman tahunan.
 11. Tanaman sayuran tahunan adalah tanaman sumber vitamin, garam mineral dan lain-lain yang dikonsumsi dari bagian tanaman
7. *The method used in this survey is a complete enumeration on every sub Subdistrict in Indonesia and reported monthly for the SPH-SBS and quarterly for the SPH-BST, SPH-TBF, and SPH-TH by the agriculture field officer/KCD.*
 8. *Seasonal vegetable plants areplants as the source of vitamins,mineral salts, and others, which are consumed in the form of theplant leaves, flowers, fruits andtubers, which the age are less than one year old.*
 9. *b. Seasonal fruit plants are plants as a source of vitamins, mineral salts,and others, which consumed from the parts of the plants such as fruit, aged less than one year, can be a tree/clump but it creeping, and soft trunked.*
 10. *Annual fruit plants are plants as a source of vitamins, mineral salts, and others, which are consumed from the plant parts such as fruit and are annual plants*
 11. *Annual vegetable plants are plants as the source of vitamins, mineral salts, and others, which are consumed from the parts of the*

- yang berupa daun dan atau buah yang berumur lebih dari satu tahun.
12. Tanaman biofarmaka adalah tanaman yang bermanfaat untuk obat-obatan, kosmetik dan kesehatan yang dikonsumsi atau digunakan dari bagian bagian tanaman seperti daun, batang, buah, umbi (rimpang) ataupun akar.
 13. Tanaman hias adalah tanaman yang mempunyai nilai keindahan baik bentuk, warna daun, tajuk maupun bunganya, sering digunakan untuk penghias pekarangan dan lain sebagainya
 14. Data yang dikumpulkan dalam SPH mencakup : data tentang luas penanaman, luas panen (untuk buah – buahan tahunan adalah Jumlah tanaman yang menghasilkan), produksi, luas rusak, luas tanaman akhir dan harga jual petani.
 15. Luas panen adalah luas tanaman sayuran, buah buahan, biofarmaka dan tanaman hias yang yang diambil hasilnya/ dipanen pada periode pelaporan.
 16. Luas panen untuk tanaman sayuran: luas tanaman yang dipanen sekaligus/habis/ dibongkar dan luas tanaman yang dipanen berkali-kali (lebih dari satu kali)/belum habis.
 17. Tanaman yang dipanen sekaligus/ habis/dibongkar adalah tanaman yang habis panen langsung dibongkar/dicabut, terdiri dari *plants as the plant leaves or fruits which the age are more than one year.*
 12. *Medicinal plants are plants that are useful for pharmaceuticals, cosmetics and health that are consumed or used from plant parts such as leaves, stems, fruit, tuber (rhizome) or root.*
 13. *Ornamental plants are plants that have a value of beauty either in shape, leaf color, canopy as well as its flowers, often used for decorating the yard and so forth*
 14. *Data collected in the Agricultural Survey for Horticulture (SPH) include: data on planting area, harvested area (for the annual fruit is the number of plants that produce), production, damage area, the final plant area, and the selling price of farmers.*
 15. *Harvested area is the area of vegetable plants, fruits, medicinal and ornamental plants that ready for harvesting/harvested in the period of reporting.*
 16. *Harvested area for the vegetable plants: crops area which harvested at once/depleted/unloaded and crops area which harvested several times (more than once)/not depleted.*
 17. *The crops that harvested at once/ depleted/unloaded is the crop that after harvested is directly unloaded/removed, consisting*

- bawang merah, bawang putih, bawang daun, kentang, kol/kubis, kembang kol, petsai/sawi wortel, lobak dan kacang merah.
18. Tanaman yang dipanen berkali-kali (lebih dari satu kali)/belum habis adalah tanaman yang pemanenannya lebih dari satu kali dan biasanya dibongkar apabila panen terakhir sudah tidak memadai lagi, terdiri dari: kacang panjang, cabe besar, cabe rawit, jamur, tomat, terung, buncis, ketimun, labu siam, kangkung, bayam, melon, semangka dan blewah
19. Produksi adalah hasil menurut bentuk produk dari setiap tanaman sayuran, buah-buahan, biofarmaka dan tanaman hias yang diambil berdasarkan luas yang dipanen pada bulan/triwulan laporan.
20. Data Statistik Kehutanan sebagian besar merupakan data sekunder yang bersumber dari Dinas Kehutanan. Data Kehutanan masih menggunakan data tahun 2015.
21. Kawasan hutan adalah wilayah tertentu yang berupa hutan, yang ditunjuk dan atau ditetapkan oleh pemerintah untuk dipertahankan keberadaannya sebagai hutan tetap. Hal ini untuk menjamin kepastian hukum mengenai status kawasan hutan, letak batas dan luas suatu wilayah tertentu yang sudah ditunjuk menjadi kawasan hutan tetap. Kawasan
- of scallions, garlic, onion leaf, potatoes, cabbage, cauliflower, mustard greens, carrots, radishes and red beans.*
18. *Plants that harvested many times (more than once)/not depleted are plants that harvested more than once and usually unloaded when the last harvests are no longer adequate, consisting of: long beans, big chili, cayenne pepper, mushrooms, tomatoes, eggplant, green beans, cucumbers, squash, kale, spinach, melon, watermelon and cantaloupe.*
19. *Production is the yield according to the form of crops of vegetables, fruits, medicinal, and ornamental plants taken based on the harvested area during the reporting month/quarter.*
20. *Forestry Statistical data is mostly the secondary data sourced from the Office of Forestry. This publication uses 2015 forestry data.*
21. *Forest area is a specific area of forests, or a designated and assigned by the government to retain its existence as the permanent forests. This is to ensure the legal certainty regarding the status of the forest area, where the boundaries and the area of a particular region that has been designated as the permanent forest area. The Indonesian forest region*

hutan Indonesia ditetapkan oleh Menteri Kehutanan dalam bentuk Surat Keputusan Menteri Kehutanan tentang Penunjukan Kawasan Hutan dan Perairan Kabupaten. Penunjukan Kawasan Hutan ini disusun berdasarkan hasil pemaduserasian antara Rencana Tata Ruang Wilayah Kabupaten (RTRWP) dengan Tata Guna Hutan Kesepakatan (TGHK). Penunjukan kawasan hutan mencakup pula kawasan perairan yang menjadi bagian dari Kawasan Suaka Alam (KSA) dan Kawasan Pelestarian Alam (KPA).

22. Kawasan Suaka Alam (KSA) adalah kawasan dengan ciri khas tertentu, baik di darat maupun di perairan yang mempunyai fungsi pokok sebagai kawasan pengawetan keanekaragaman tumbuhan dan satwa serta ekosistemnya, yang juga berfungsi sebagai wilayah sistem penyangga kehidupan.
23. Kawasan Pelestarian Alam (KPA) adalah kawasan dengan ciri khas tertentu, baik di darat maupun di perairan yang mempunyai fungsi pokok perlindungan sistem penyangga kehidupan, pengawetan keanekaragaman jenis tumbuhan dan satwa, serta pemanfaatan secara lestari sumber daya alam hayati dan ekosistemnya.
24. Berdasarkan Undang-Undang No. 41 Tahun 1999 tentang Kehutanan, kawasan hutan

is determined by the Minister of Forestry in the form of the Minister of Forestry Decree regarding the Designation of Provincial Forest and Waters Zone. Forest Zone designation is prepared based on the results of the matching guidance between the Provincial Regional Spatial Layout Plan (RTRWP) and Forest Land Use Agreement (TGHK). The designation of the forest area also includes water areas that are part of the Nature Reserve Area (KSA) and the Nature Conservation Area (KPA).

22. *Nature Reserve Area (KSA) is a region with certain characteristics, both on land and in waters that have a main function as an area of preserving diversity of plants and animals as well as ecosystems, that also serves as the life supporting system.*
23. *Nature Conservation Area (KPA) is a region with certain characteristics, both on land and in waters that have a main function of protection of life supporting systems, preservation's diversity of plants and animals, and sustainable use of biological resources and ecosystem.*
24. *Under Law No. 41 of 1999 on Forestry, forest area is divided into a group of Conservation Forest,*

- dibagi ke dalam kelompok Hutan Konservasi, Hutan Lindung, dan Hutan Produksi.
25. Hutan konservasi adalah kawasan hutan dengan ciri khas tertentu, yang mempunyai fungsi pokok pengawetan keanekaragaman tumbuhan dan satwa serta ekosistemnya.
 26. Hutan Lindung adalah kawasan hutan yang mempunyai fungsi pokok sebagai perlindungan sistem penyangga kehidupan untuk mengatur tata air, mencegah banjir, mengendalikan erosi, mencegah intrusi air laut, dan memelihara kesuburan tanah.
 27. Hutan konservasi terdiri dari: 1.Kawasan suaka alam berupa Cagar Alam (CA) dan Suaka Margasatwa (SM); 2.Kawasan pelestarian alam berupa Taman Nasional (TN), Taman Hutan Raya (THR), dan Taman Wisata Alam (TWA); 3.Taman Buru (TB).
 28. Data populasi ternak bersumber dari hasil Survei Peternakan Nasional, sedangkan data jumlah pemotongan ternak merupakan hasil Survei Laporan Pemotongan Ternak. Pengumpulan Data pemotongan ternak dilakukan secara lengkap diseluruh Indonesia dari RPH (Rumah Potong Hewan) dan Keurmaster setiap triwulan.
- Protection Forest and Production Forest.*
25. *Conservation forest is a forest area with certain characteristics, that has the main function of preservation of plant and animal diversity as well as ecosystem.*
 26. *Protected forest is the forest area that have a main function as protection of life supporting systems to regulate the water system, flood prevention, erosion control, preventing of sea water intrusion, and maintaining the soil fertility.*
 27. *Conservation forest is consisted of: The nature reserves area of Nature Reserves (CA) and Wildlife (SM); The nature conservation area of National Park (TN), Forest Park(THR), and the Natural Park(TWA); 3. Hunting Park (TB)*
 28. *Livestock population data is obtained from the National Livestock Survey, while data on the number of slaughter houses is the result of Slaughter house Report Survey. The data collection carried out with the complete enumeration of slaughter houses throughout Indonesia from RPH (Slaughter House) and Keurmaster quarterly.*

ULASAN**DESCRIPTION**

Kategori Pertanian merupakan tulang punggung sebagian masyarakat Kabupaten Sukamara. Tanaman pangan seperti padi dan jagung merupakan komoditas yang potensial untuk dikembangkan di Kabupaten ini. Pada tahun 2019 tercatat produksi gabah kering giling di Kabupaten Sukamara mencapai 3.251,86 ton meningkat dari tahun 2018. Jumlah tersebut dicapai dari luas panen sebesar 1.126 hektar.

Pada tahun 2019 secara umum tidak terjadi perubahan luas area hutan di Kabupaten Sukamara. Namun, luas area hutan konversi mengalami perluasan dari 41.294 hektar pada tahun 2015 menjadi 55.068,14 hektar. Berdasarkan data Dinas Kehutanan Provinsi Kalimantan Tengah 2019, jumlah produksi kayu hutan di Kabupaten Sukamara adalah 1.288,89 m³.

Pada tahun 2019 ini perkembangan populasi ternak besar dan unggas tidak merata, beberapa jenis ternak dan unggas mengalami peningkatan dan ada pula yang mengalami penurunan. Populasi ayam pedaging mengalami dan itik/itik manila penurunan dari yang sebelumnya 66.538 ekor ayam pedaging menjadi 46.279 ekor ayam pedaging. Populasi itik yang semula berjumlah 5.113 ekor pada tahun 2018 menjadi 4.387 di tahun 2019. Namun, populasi ayam kampung meningkat menjadi 52.468 ekor.

Perikanan merupakan sektor lain yang menyumbang ketersediaan

Agricultural is the most important subject for most citizens of the Sukamara Regency. Food crops such as rice and corn are potential commodities to be developed in this Regency. In 2019, it was recorded that the production of unhusked unhusked rice in Sukamara Regency reached 3,251.86 tons, an increase from 2018. This amount was achieved from a harvest area of 1,126 hectares.

In 2019 in general there were no changes in forest area in Sukamara Regency. However, Convertible production forest area has decreased from 41,294 hectares in 2015 to 55,068.14 hectares. Based on data from the Forestry Office of Kalimantan Tengah Province in 2019 the amount of forest wood production in Sukamara Regency was 1,288.89 m³.

In 2019 the development of large livestock and poultry populations is uneven; some types of livestock and poultry have increased and some have decreased. Population of broilers and ducks/manila ducks has decreased from 66,538 broilers to 46,279 66,538 broilers. Meanwhile, ducks/manila ducks population are fell from 5,113 ducks to 4,387 ducks in 2019. However, the native chickens population increased to 62,468 chickens.

Fisheries is another sector that contributes to food availability in Sukamara Regency. With the

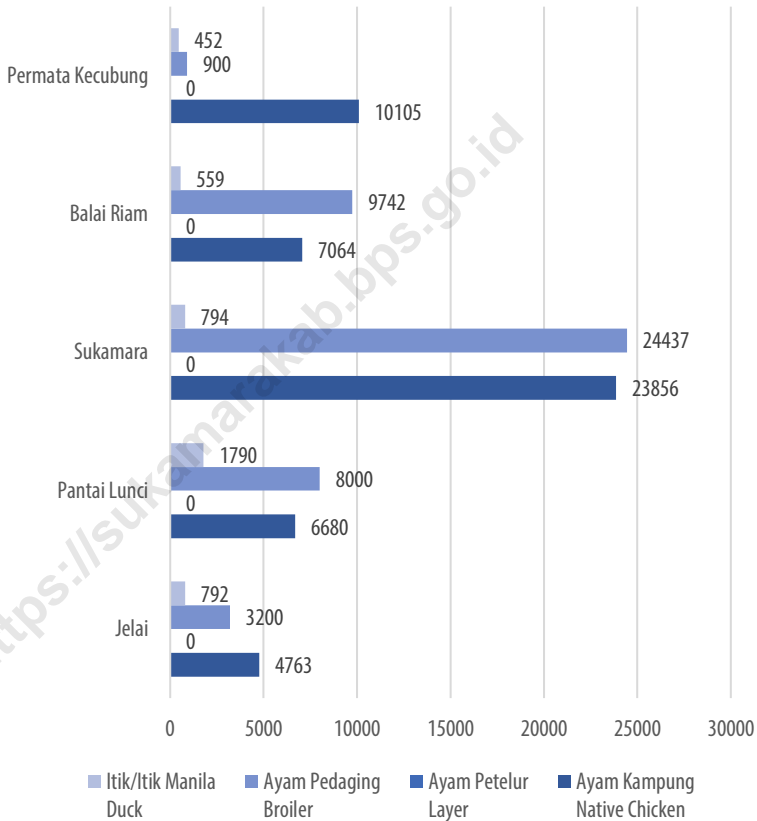
pangan di Kabupaten Sukamara. Dengan kondisi geografis yang dilintasi sungai dan berbatasan dengan Laut Jawa menjadikan komoditas perikanan tidak begitu sulit ditemui di Kabupaten Sukamara. Kecamatan Jelai dan Pantai Lunci merupakan pusat produksi perikanan laut tangkap utama di Kabupaten Sukamara. Produksi ikan laut pada tahun 2019 di Pantai Lunci mencapai 2.110,95 ton dan di Kecamatan Jelai mencapai 1.083,52 ton.

geographical conditions that are crossed by rivers and bordering the Java Sea, fishery commodities are not so difficult to find in Sukamara Regency. Jelai Sub District and Pantai Lunci Sub District are the main fishing marine production centers in Sukamara Regency. Sea fish production in 2019 at Pantai Lunci Sub District reached 2,110.95 tons and Jelai Subdistrict reached 1,083.52 tons.

<https://sukamarakab.bps.go.id>

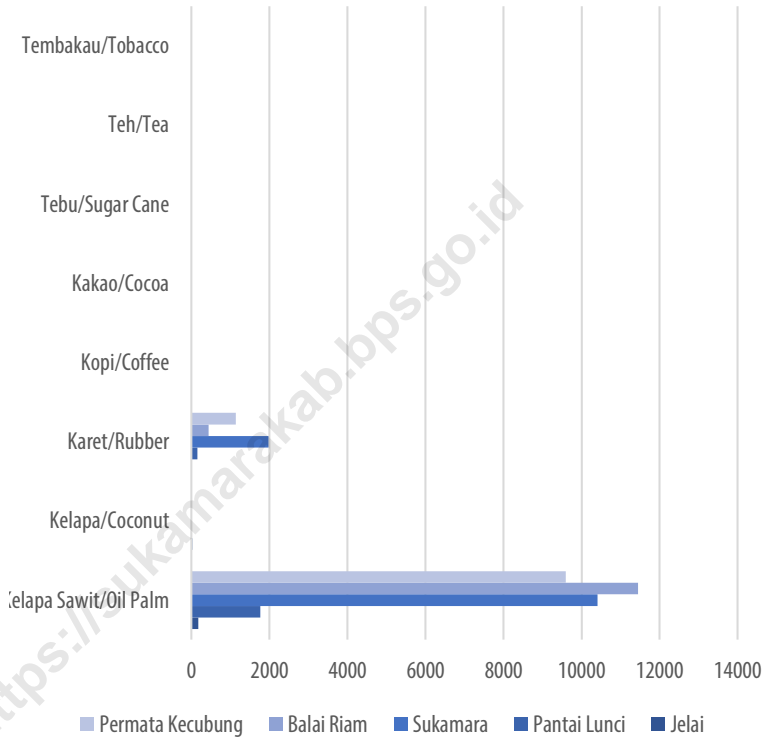
Gambar 5.1
Figures

Populasi Ternak Menurut Kecamatan dan Jenis Ternak (ekor), 2019
Livestock Population by Subdistrict and Kind of Livestock (heads), 2019



Sumber/Source : Dinas Ketahanan Pangan dan Pertanian/Agricultural and Food Stability Services of Sukamara Regency

Gambar 5.2 Luas Areal Tanaman Perkebunan Menurut Kecamatan dan Jenis Tanaman (ha), 2019
Figures 5.2 Planted Area of Estate Crops by Subdistrict and Type of Crops (ha), 2019



Sumber/Source : Dinas Ketahanan Pangan dan Pertanian/Agricultural and Food Stability Services of Sukamara Regency

5.1. TANAMAN PANGAN DAN HORTIKULTURA FOOD CROPS AND HORTICULTURE

Tabel 5.1.1. **Luas Panen, Produktivitas, dan Produksi Padi Menurut Kecamatan (ha) di Kabupaten Sukamara, 2019**
Harvested Area, Productivity, dan Production of Paddy by Subdistrict (ha) in Sukamara Subdistrict, 2019

Kecamatan Subdistrict	Luas Panen (ha) Harvested Area (ha)	Produktivitas (ton/ha) Productivity (ton/ha)	Produksi GKG (ton) Production (ton)	
(1)	(2)	(3)	(4)	
Jelai	
Pantai Lunci	
Sukamara	
Balai Riam	
Permata Kecubung	
Sukamara	2019	1.126,45	2,89	3.251,86
	2018	649,33	2,40	1.561,52

Sumber/Source: BPS, Laporan Statistik Pertanian (SP) Tanaman Pangan/BPS-Statistics Indonesia, Agriculture Statistic Report of Food Crops

Tabel 5.1.2. **Luas Panen Tanaman Sayuran Menurut Kecamatan dan Jenis Tanaman (ha) di Kabupaten Sukamara, 2018 dan 2019**
Harvested Area of Vegetables by Subdistrict and Kind of Plant (ha) in Sukamara Regency, 2018 and 2019

Kecamatan Subdistrict	Bawang Merah/Shallot		Cabai/Chilli	
	2018	2019	2018	2019
(1)	(2)	(3)	(4)	(5)
Jelai	-	-	10	5
Pantai Lunci	-	-	23	10
Sukamara	5	-	25	27
Balai Riam	-	-	8	11
Permata Kecubung	-	-	8	3
Sukamara	5	-	74	56

Lanjutan Tabel/*Continued Table* 5.1.2

Kecamatan <i>Subdistrict</i>	Kentang/ <i>Potato</i>		Kubis/ <i>Cabbage</i>	
	2018	2019	2018	2019
(1)	(6)	(7)	(8)	(9)
Jelai	-	-	-	-
Pantai Lunci	-	-	-	-
Sukamara	-	-	-	1
Balai Riam	-	-	-	-
Permata Kecubung	-	-	-	-
Sukamara	-	-	-	1

Lanjutan Tabel/*Continued Table 5.1.2*

Kecamatan Subdistrict	Petsai Chinese Cabbae		Tomat/Tomato		Bawang Putih/Garlic	
	2018	2019	2018	2019	2018	2019
(1)	(10)	(11)	(12)	(13)	(14)	(15)
Jelai	2	-	-	-	-	-
Pantai Lunci	11	-	-	-	-	-
Sukamara	-	7	17	13	-	-
Balai Riam	-	-	-	-	-	-
Permata Kecubung	-	-	-	-	-	-
Sukamara	13	7	17	13	-	-

Lanjutan Tabel/*Continued Table* 5.1.2

Kecamatan Subdistrict	Kangkung/ <i>Water Spinach</i>		Bawang Daun/ <i>Scallion</i>	
	2018	2019	2018	2019
(1)	(10)	(11)	(12)	(13)
Jelai	11	3	10	3
Pantai Lunci	4	9	10	6
Sukamara	60	21	6	4
Balai Riam	1	1	9	5
Permata Kecubung	6	-	6	2
Sukamara	82	33	41	20

Sumber/*Source*: BPS, Statistik Pertanian Hortikultura SPH-SBS/BPS-*Statistics Indonesia, Agricultural Statistic for Horticulture SPH-SBS*

Tabel 5.1.3. **Produksi Tanaman Sayuran Menurut Kecamatan dan Jenis Tanaman (kuintal) di Kabupaten Sukamara, 2018 dan 2019**
Table 5.1.3. **Production of Vegetables by Subdistrict and Kind of Plant (quintal) in Sukamara Regency, 2018 dan 2019**

Kecamatan Subdistrict	Bawang Merah/Shallot		Cabai/Chilli	
	2018	2019	2018	2019
(1)	(2)	(3)	(4)	(5)
Jelai	-	-	129	87
Pantai Lunci	-	-	178	111
Sukamara	16	2	286	206
Balai Riam	-	2	197	276
Permata Kecubung	-	-	69	48
Sukamara	16	4	859	728

Lanjutan Tabel/Continued Table 5.1.3

Kecamatan Subdistrict	Kentang/Potato		Kubis/Cabbage	
	2018	2019	2018	2019
(1)	(6)	(7)	(8)	(9)
Jelai	-	-	-	-
Pantai Lunci	-	-	-	-
Sukamara	-	-	-	4
Balai Riam	-	-	-	-
Permata Kecubung	-	-	-	-
Sukamara	-	-	-	4

Lanjutan Tabel/Continued Table 5.1.3

Kecamatan Subdistrict	Petsai Chinese Cabbae		Tomat/Tomato		Bawang Putih/Garlic	
	2018	2019	2018	2019	2018	2019
(1)	(10)	(11)	(12)	(13)	(14)	(15)
Jelai	6	-	-	-	-	-
Pantai Lunci	29	-	-	-	-	-
Sukamara	-	15	135	77	-	-
Balai Riam	-	-	-	-	-	-
Permata Kecubung	-	-	-	-	-	-
Sukamara	35	15	135	77	-	-

Sumber/Source: BPS, Statistik Pertanian Hortikultura SPH-SBS/BPS-Statistics Indonesia, Agricultural Statistic for Horticulture SPH-SBS

Lanjutan Tabel/Continued Table 5.1.3

Kecamatan Subdistrict	Kangkung/Water Spinach		Bawang Daun/Scallion	
	2018	2019	2018	2019
(1)	(10)	(11)	(12)	(13)
Jelai	24	6	30	9
Pantai Lunci	8	17	30	18
Sukamara	120	44	18	26
Balai Riam	4	1	31	29
Permata Kecubung	12	-	22	14
Sukamara	168	68	131	96

Sumber/Source: BPS, Statistik Pertanian Hortikultura SPH-SBS/BPS-Statistics Indonesia, Agricultural Statistic for Horticulture SPH-SBS

Tabel 5.1.4. Luas Panen Tanaman Sayuran dan Buah–Buahan Semusim Menurut Jenis Tanaman (ha) di Kabupaten Sukamara, 2016–2019
Harvested Area of Seasonal Vegetables and Fruits by Kind of Plant (ha) di Kabupaten Sukamara, 2016–2019

Jenis Tanaman Kind of Plants	2016	2017	2018	2019
(1)	(2)	(3)	(4)	(5)
Sayuran/Vegetables				
Bawang Daun/ <i>Scallion</i>	41	20
Bawang Merah/ <i>Shallot</i>	5	-
Bayam/ <i>Spinach</i>	42	16
Buncis/ <i>Green Bean</i>	1	9
Cabai Besar/ <i>Chili (Capsicum Annum)</i>	11	12
Cabai Rawit/ <i>Chili (Capsicum Frutescens)</i>	63	44
Kacang Panjang/ <i>Yardlong Bean</i>	46	20
Kangkung/ <i>Kangkong</i>	82	33
Ketimun/ <i>Cucumber</i>	31	26
Kubis/ <i>Cabbage</i>	-	1
Labu Siam/ <i>Chayote</i>	1	3
Petsai/ <i>Chinese Cabbage</i>	13	7
Terung/ <i>Eggplant</i>	33	23
Tomat/ <i>Tomato</i>	17	13
Buah–buahan/Fruits				
Blewah/ <i>Cantaloupe</i>	-	-
Melon/ <i>Melon</i>	-	-
Semangka/ <i>Watermelon</i>	4	1
Stroberi/ <i>Strawberry</i>	-	-

Sumber/Source: BPS, Statistik Pertanian Hortikultura SPH-SBS/BPS-Statistics Indonesia, Agricultural Statistic for Horticulture SPH-SBS

Tabel 5.1.5. Produksi Tanaman Sayuran dan Buah–Buahan Semusim Menurut Jenis Tanaman (ton) di Kabupaten Sukamara, 2016–2019
Production of Seasonal Vegetables and Fruits by Kind of Plant (ha) di Kabupaten Sukamara, 2016–2019

Jenis Tanaman <i>Kind of Plants</i>	2016	2017	2018	2019
(1)	(2)	(3)	(4)	(5)
Sayuran/Vegetables				
Bawang Daun/ <i>Scallion</i>	131	96
Bawang Merah/ <i>Shallot</i>	16	4
Bayam/ <i>Spinach</i>	79	28
Buncis/ <i>Green Bean</i>	17	82
Cabai Besar/ <i>Chili (Capsicum Annum)</i>	125	93
Cabai Rawit/ <i>Chili (Capsicum Frutescens)</i>	734	634
Kacang Panjang/ <i>Yarldlong Bean</i>	374	284
Kangkung/ <i>Kangkong</i>	168	68
Ketimun/ <i>Cucumber</i>	428	296
Kubis/ <i>Cabbage</i>	-	4
Labu Siam/ <i>Chayote</i>	9	55
Petsai/ <i>Sawi/Chinese Cabbage/Mustard Green</i>	35	15
Terung/ <i>Eggplant</i>	452	235
Tomat/ <i>Tomato</i>	135	78
Buah–buah/Fruits				
Blewah/ <i>Cantaloupe</i>	-	-
Melon/ <i>Melon</i>	-	2
Semangka/ <i>Watermelon</i>	49	3
Stroberi/ <i>Strawberry</i>	-	-

Sumber/Source: BPS, Statistik Pertanian Hortikultura SPH-SBS/BPS-Statistics Indonesia, *Agricultural Statistic for Horticulture SPH-SBS*

Tabel 5.1.6. **Luas Panen Tanaman Biofarmaka Menurut Kecamatan dan Jenis Tanaman (m²) di Kabupaten Sukamara, 2018 dan 2019**
Harvested Area of Medicinal Plants by Subdistrict and Kind of Plant (m²) in Sukamara Regency, 2018 and 2019

Kecamatan Subdistrict	Jahe/Ginger		Laos/Lengkuas/Galanga	
	2018	2019	2018	2019
(1)	(2)	(3)	(4)	(5)
Jelai
Pantai Lunci
Sukamara	...	100	...	80
Balai Riam
Permata Kecubung
Sukamara	-	100	-	80

Lanjutan Tabel/*Continued Table 5.1.6*

Kecamatan Subdistrict	Kencur/ <i>East Indian Galangal</i>		Kunyit/ <i>Turmeric</i>	
	2018	2019	2018	2019
(1)	(6)	(7)	(8)	(9)
Jelai
Pantai Lunci
Sukamara	...	20	...	40
Balai Riam
Permata Kecubung
Sukamara	-	20	-	40

Sumber/*Source*: BPS, Statistik Pertanian Hortikultura SPH-TBF/*BPS-Statistics Indonesia, Agricultural Statistic for Horticulture SPH-TBF*

Tabel 5.1.7. **Produksi Tanaman Biofarmaka Menurut Kecamatan dan Jenis Tanaman (kg) di Kabupaten Sukamara, 2018 and 2019**
Production of Medicinal Plants by Subdistrict and Kind of Plant (kg) 2018 and 2019

Kecamatan Subdistrict	Jahe/Ginger		Laos/Lengkuas/Galanga	
	2018	2019	2018	2019
(1)	(2)	(3)	(4)	(5)
Jelai
Pantai Lunci
Sukamara	...	25	...	31
Balai Riam
Permata Kecubung
Sukamara	-	25	-	31

Lanjutan Tabel/*Continued Table* 5.1.7

Kecamatan Subdistrict	Kencur/ <i>East Indian Galangal</i>		Kunyit/ <i>Turmeric</i>	
	2018	2019	2018	2019
(1)	(6)	(7)	(8)	(9)
Jelai
Pantai Lunci
Sukamara	...	8	...	19
Balai Riam
Permata Kecubung
Sukamara	-	8	-	19

Sumber/*Source*: BPS, Statistik Pertanian Hortikultura SPH-TBF/*BPS-Statistics Indonesia, Agricultural Statistic for Horticulture SPH-TBF*

Tabel 5.1.8. Luas Panen Tanaman Biofarmaka Menurut Jenis Tanaman (m²) di Kabupaten Sukamara, 2016–2019
Table 5.1.8. Harvested Area of Medicinal Plants by Kind of Plant (m²) di Kabupaten Sukamara, 2016–2019

Jenis Tanaman Kind of Plants	2016	2017	2018	2019
(1)	(2)	(3)	(4)	(5)
Dlingo/Dringo/Sweet Root/ Calamus	-	-
Jahe/Ginger	-	100
Kapulaga/Java Cardamon	-	-
Keji Beling/Kecibeling/ Strobilanthes crisper	-	-
Kencur/East Indian Galangal	-	20
Kunyit/Turmeric	-	40
Laos/Lengkuas/Galanga	-	80
Lempuyang/Zingiber Aromaticum	-	-
Lidah Buaya/Oliviera	-	-
Mahkota Dewa/God's Crown	-	-
Mengkudu/Pace/Indian Mulberry	-	-
Sambiloto/King of Bitter	-	-
Temuireng/Black Turmeric	-	-
Temukunci/Chinese Keys	-	-
Temulawak/Java Turmeric	-	-

Sumber/Source: BPS, Statistik Pertanian Hortikultura SPH-TBF/BPS-Statistics Indonesia, Agricultural Statistic for Horticulture SPH-TBF

Tabel 5.1.9. **Produksi Tanaman Biofarmaka Menurut Jenis Tanaman (kg) di Kabupaten Sukamara, 2016–2019**
Table 5.1.9. **Production of Medicinal Plants by Kind of Plant (kg) di Kabupaten Sukamara, 2016–2019**

Jenis Tanaman Kind of Plants	2016	2017	2018	2019
(1)	(2)	(3)	(4)	(5)
Dlingo/Dringo/Sweet Root/ Calamus	-	-
Jahe/Ginger	-	25
Kapulaga/Java Cardamon	-	-
Keji Beling/Kecibeling/ Strobilanthes crispa	-	-
Kencur/East Indian Galangal	-	8
Kunyit/Turmeric	-	19
Laos/Lengkuas/Galanga	-	31
Lempuyang/Zingiber Aromaticum	-	-
Lidah Buaya/Oliviera	-	-
Mahkota Dewa/God's Crown	-	-
Mengkudu/Pace/Indian Mulberry	-	-
Sambiloto/King of Bitter	-	-
Temuireng/Black Turmeric	-	-
Temukunci/Chinese Keys	-	-
Temulawak/Java Turmeric	-	-

Sumber/Source: BPS, Statistik Pertanian Hortikultura SPH-TBF/BPS-Statistics Indonesia, Agricultural Statistic for Horticulture SPH-TBF

Tabel 5.1.10. **Luas Panen Tanaman Hias Menurut Kecamatan dan Jenis Tanaman (m²) di Kabupaten Sukamara, 2018 and 2019**
Table 5.1.10. **Harvested Area of Ornamental Plants by Subdistrict and Kind of Plant (m²) in Sukamara Regency, 2018 and 2019**

Kecamatan Subdistrict	Anggrek/ <i>Orchid</i>		Krisan/ <i>Chrysantemum</i>	
	2018	2019	2018	2019
(1)	(2)	(3)	(4)	(5)
Jelai
Pantai Lunci
Sukamara
Balai Riam
Permata Kecubung
Sukamara				

Lanjutan Tabel/*Continued Table* 5.1.10

Kecamatan <i>Subdistrict</i>	Mawar/Rose		Sedap Malam/Tuberose	
	2018	2019	2018	2019
(1)	(6)	(7)	(8)	(9)
Jelai
Pantai Lunci
Sukamara
Balai Riam
Permata Kecubung
Sukamara				

Sumber/Source: BPS, Statistik Pertanian Hortikultura SPH-TH/BPS-Statistics Indonesia, *Agricultural Statistik for Horticulture SPH-TH*

Tabel
Table 5.1.11.

Produksi Tanaman Hias Menurut Kecamatan dan Jenis Tanaman (tangkai) di Kabupaten Sukamara, 2018 and 2019
Production of Ornamental Plants by Subdistrict and Kind of Plant (stalks) in Sukamara Regency, 2018 and 2019

Kecamatan Subdistrict	Anggrek/ <i>Orchid</i>		Krisan/ <i>Chrysantemum</i>	
	2018	2019	2018	2019
(1)	(2)	(3)	(4)	(5)
Jelai
Pantai Lunci
Sukamara
Balai Riam
Permata Kecubung
Sukamara				

Lanjutan Tabel/*Continued Table* 5.1.11

Kecamatan <i>Subdistrict</i>	Mawar/Rose		Sedap Malam/Tuberose	
	2018	2019	2018	2019
(1)	(6)	(7)	(8)	(9)
Jelai
Pantai Lunci
Sukamara
Balai Riam
Permata Kecubung
Sukamara				

Sumber/Source: BPS, Statistik Pertanian Hortikultura SPH-TH/BPS-Statistics Indonesia, *Agricultural Statistik for Horticulture SPH-TH*

Tabel 5.1.12. **Luas Panen Tanaman Hias Menurut Jenis Tanaman (m²) di Kabupaten Sukamara, 2016–2019**
Table 5.1.12. **Harvested Area of Ornamental Plants by Kind of Plant (m²) di Kabupaten Sukamara, 2016–2019**

Jenis Tanaman Kind of Plants	2016	2017	2018	2019
(1)	(2)	(3)	(4)	(5)
Adenium (Kamboja Jepang)/Adenium obesum
Aglaonema/Chinese evergreens
Anggrek/Orchid
Anthurium Bunga/Flamingo Lily Flower
Anthurium Daun/Laceleaf
Anyelir/Carnation
Caladium/Heart of Jesus
Cordyline/Cordyline
Diffenbachia/Dumb canes
Dracaena/Dracaena
Euphorbia/Spurges
Gladiol/Gladiol
Herbras/Gerbera
Krisan/Chrysantemum
Mawar/Rose
Melati/Jasmine
Monstera/Swiss cheese plant
Pakis/Fern
Palem/Palm
Pedang-pedangan/Sanseveria
Pisang–pisangan/Heliconia
Philodendron/Philodendron
Sedap Malam/Tuberose
Soka/Ixora

Sumber/Source: BPS, Statistik Pertanian Hortikultura SPH-TH/BPS-Statistics Indonesia, Agricultural Statistik for Horticulture SPH-TH

Tabel 5.1.13. **Produksi Tanaman Hias Menurut Jenis Tanaman (tangkai) di Kabupaten Sukamara, 2016–2019**
Table 5.1.13. **Production of Ornamental Plants by Kind of Plant (stalks) di Kabupaten Sukamara, 2016–2019**

Jenis Tanaman <i>Kind of Plants</i>	2016	2017	2018	2019
(1)	(2)	(3)	(4)	(5)
Adenium (Kamboja Jepang)/Adenium obesum
Aglaonema/Chinese evergreens
Anggrek/Orchid
Anthurium Bunga/Flamingo Lily Flower
Anthurium Daun/Laceleaf
Anyelir/Carnation
Caladium/Heart of Jesus
Cordyline/Cordyline
Diffenbachia/Dumb canes
Dracaena/Dracaena
Euphorbia/Spurges
Gladiol/Gladiol
Herbras/Gerbera
Krisan/Chrysantemum
Mawar/Rose
Melati/Jasmine
Monstera/Swiss cheese plant
Pakis/Fern
Palem/Palm
Pedang-pedangan/Sansevieria
Pisang-pisangan/Heliconia
Philodendron/Philodendron
Sedap Malam/Tuberose
Soka/Ixora

Sumber/Source: BPS, Statistik Pertanian Hortikultura SPH-TH/BPS-Statistics Indonesia, Agricultural Statistik for Horticulture SPH-TH

Tabel 5.1.14. **Produksi Buah-buahan Menurut Kecamatan dan Jenis Tanaman (kuintal) di Kabupaten Sukamara, 2018 and 2019**
Production of Fruits by Subdistrict and Kind of Plant (quintal) in Sukamara Regency, 2018 and 2019

Kecamatan Subdistrict	Mangga/Mango		Durian/Durian	
	2018	2019	2018	2019
(1)	(2)	(3)	(4)	(5)
Jelai	10	16	32	22
Pantai Lunci	...	24	-	6
Sukamara	...	219	12	24
Balai Riam	...	140	196	312
Permata Kecubung	...	286	93	131
Sukamara	10	685	333	495

Lanjutan Tabel/*Continued Table* 5.1.14

Kecamatan Subdistrict	Jeruk Siam/Kepron Orange/Tangerine		Pisang/Banana	
	2018	2019	2018	2019
(1)	(2)	(3)	(4)	(5)
Jelai	29.860	2.212	2.390	1.343
Pantai Lunci	500	3.103	64	124
Sukamara	346	4.072	-	180
Balai Riam	-	24	163	102
Permata Kecubung	-	90	-	149
Sukamara	30.706	9.501	2.617	1.898

Lanjutan Tabel/*Continued Table* 5.1.14

Kecamatan <i>Subdistrict</i>	Pepaya/ <i>Papaya</i>		Salak/ <i>Salacca</i>	
	2018	2019	2018	2019
(1)	(2)	(3)	(4)	(5)
Jelai	40	45	-	-
Pantai Lunci	19	26	-	2
Sukamara	-	45	-	2
Balai Riam	30	28	-	-
Permata Kecubung	18	38	-	-
Sukamara	107	182	-	4

Lanjutan Tabel/*Continued Table* 5.1.14

Kecamatan <i>Subdistrict</i>	Nangka/Cempedak/ <i>Jackfruit</i>		Rambutan/ <i>Rambutans</i>	
	2018	2019	2018	2019
(1)	(2)	(3)	(4)	(5)
Jelai	6	9	124	208
Pantai Lunci	16	40	-	20
Sukamara	73	254	16	91
Balai Riam	265	290	264	61
Permata Kecubung	22	125	-	96
Sukamara	382	718	404	476

Sumber/*Source*: BPS, Statistik Pertanian Hortikultura SPH-BST/*BPS-Statistics Indonesia, Agricultural Statistic for Horticulture SPH-BST*

Tabel 5.1.15. Produksi Buah–Buahan dan Sayuran Tahunan Menurut Jenis Tanaman (ton) di Kabupaten Sukamara, 2016–2019
Table 5.1.15. Production of Annual Fruits and Vegetables by Kind of Plant (ton) di Kabupaten Sukamara, 2016–2019

Jenis Tanaman Kind of Plants	2016	2017	2018	2019
(1)	(2)	(3)	(4)	(5)
Alpukat/Avocado	4	3
Belimbing/Star Fruit	16	21
Duku/Langsar/Kokosan/Duku	40	134
Durian/Durian	333	495
Jambu Air/Rose Apple	31	47
Jambu Biji/Guava	74	174
Jengkol/Jengkol	-	123
Jeruk Besar/Pomelo	151	159
Jeruk Siam/Keprak/Tangerine/Orange	30.706	9.501
Mangga/Mango	50	685
Manggis/Mangosteen	64	210
Melinjo/Melinjo	5	20
Nangka/Cempedak/Jack Fruit	382	718
Nenas/Pineapple	93	121
Pepaya/Papaya	107	182
Petai/Twisted Cluster Bean	20	92
Pisang/Banana	2.617	1.898
Rambutan/Rambutan	404	476
Salak/Salacca	-	4
Sawo/Sapodilla/Star Apple	68	112
Sirsak/Soursop	32	55
Sukun/Bread Fruit	10	20

Sumber/Source: BPS, Statistik Pertanian Hortikultura SPH-BST/BPS-Statistics Indonesia, Agricultural Statistic for Horticulture SPH-BST

5.2. PERKEBUNAN ESTATE CROPS

Tabel 5.2.1. Luas Areal Tanaman Perkebunan Menurut Kecamatan dan Jenis Tanaman (ha) di Kabupaten Sukamara, 2018 dan 2019
Planted Area of Estate Crops by Subdistrict and Type of Crops (ha) in Sukamara Regency, 2018 dan 2019

Kecamatan Subdistrict	Kelapa Sawit/Oil Palm		Kelapa/Coconut	
	2018	2019	2018	2019
(1)	(2)	(3)	(4)	(5)
Jelai	–	0,01	0,03	0,03
Pantai Lunci	0,27	0,49	0,10	0,10
Sukamara	2,70	3,60	0,01	0,01
Balai Riam	5,27	7,89	–	0,01
Permata Kecubung	5,03	5,68	–	0,03
Sukamara	13,27	17,66	0,14	0,18

Lanjutan Tabel/Continued Table 5.2.1

Kecamatan Subdistrict	Karet/Rubber		Kopi/Coffee	
	2018	2019	2018	2019
(1)	(2)	(3)	(4)	(5)
Jelai	0,02	0	–	0,00
Pantai Lunci	0,67	1	–	0,00
Sukamara	1,86	3	–	0,00
Balai Riam	1,00	1	–	0,01
Permata Kecubung	2,59	5	–	0,01
Sukamara	6,14	8,73	–	0,02

Lanjutan Tabel/*Continued Table 5.2.1*

Kecamatan Subdistrict	Kakao/Cocoa		Tebu/Sugar Cane	
	2018	2019	2018	2019
(1)	(2)	(3)	(4)	(5)
Jelai	–	–	–	–
Pantai Lunci	–	–	–	–
Sukamara	–	0,05	–	–
Balai Riam	–	–	–	–
Permata Kecubung	–	–	–	–
Sukamara	–	0,05	–	–

Lanjutan Tabel/*Continued Table* 5.2.1

Kecamatan <i>Subdistrict</i>	Teh/ <i>Tea</i>		Tembakau/ <i>Tobacco</i>	
	2018	2019	2018	2019
(1)	(2)	(3)	(4)	(5)
Jelai	–	–	–	–
Pantai Lunci	–	–	–	–
Sukamara	–	–	–	–
Balai Riam	–	–	–	–
Permata Kecubung	–	–	–	–
Sukamara	–	–	–	–

Sumber/*Source*: Dinas Ketahanan Pangan dan Pertanian/*Agricultural and Food Stability Services of Sukamara Regency*

Tabel
Table 5.2.2.

Produksi Perkebunan Menurut Kecamatan dan Jenis Tanaman (ton) di Kabupaten Sukamara, 2018 dan 2019
Production of Estate by Subdistrict and Type of Crops (ton) in Sukamara Regency, 2018 and 2019

Kecamatan Subdistrict	Kelapa Sawit/Oil Palm		Kelapa/Coconut	
	2018	2019	2018	2019
(1)	(2)	(3)	(4)	(5)
Jelai
Pantai Lunci
Sukamara
Balai Riam
Permata Kecubung
Sukamara				

Lanjutan Tabel/*Continued Table* 5.2.2

Kecamatan Subdistrict	Karet/Rubber		Kopi/Coffee	
	2018	2019	2018	2019
(1)	(2)	(3)	(4)	(5)
Jelai
Pantai Lunci
Sukamara
Balai Riam
Permata Kecubung
Sukamara				

Lanjutan Tabel/*Continued Table* 5.2.2

Kecamatan Subdistrict	Kakao/Cocoa		Tebu/Sugar Cane	
	2018	2019	2018	2019
(1)	(2)	(3)	(4)	(5)
Jelai
Pantai Lunci
Sukamara
Balai Riam
Permata Kecubung
Sukamara				

Lanjutan Tabel/*Continued Table* 5.2.2

Kecamatan <i>Subdistrict</i>	Teh/ <i>Tea</i>		Tembakau/ <i>Tobacco</i>	
	2018	2019	2018	2019
(1)	(2)	(3)	(4)	(5)
Jelai
Pantai Lunci
Sukamara
Balai Riam
Permata Kecubung
Sukamara				

Catatan/*Note*: ...

Sumber/*Source*: Dinas Ketahanan Pangan dan Pertanian/*Agricultural and Food Stability Services of Sukamara Regency*

5.3. KEHUTANAN FORESTRY

Tabel 5.3.1. **Luas Kawasan Hutan Menurut Jenisnya di Kabupaten Sukamara (hektar), 2019**
Forest Area by Kinds in Sukamara Regency (hectare), 2019

Jenis Hutan <i>Kinds of Forest</i>	Luas Hutan <i>Forest Area (ha)</i>
(1)	(2)
Hutan Lindung/ <i>Protection Forest</i>	-
Suaka Alam dan Pelestarian/ <i>Sanctuary and Nature Conservation Area</i>	31.441,87
Hutan Produksi/ <i>Production Forest</i>	
Terbatas/ <i>Limited</i>	299.485,56
Tetap/ <i>Permanent</i>	139.249,95
Dapat Dikonversi/ <i>Convertible</i>	55.068,14
Areal Penggunaan Lain/ <i>Used Area</i>	-
Tubuh Air/ <i>Body of Water</i>	
Perairan/ <i>Water Area</i>	469,65
Jumlah/Total	250.671,00

Sumber/Source: Dinas Kehutanan Provinsi Kalimantan Tengah/*Regional Office of Forestry, Kalimantan Tengah Province*

**5.4. PETERNAKAN
LIVESTOCK**

Tabel 5.4.1. **Populasi Ternak Menurut Kecamatan dan Jenis Ternak (ekor) di Kabupaten Sukamara, 2018 dan 2019**
Table **Livestock Population by Subdistrict and Kind of Livestock (heads) in Sukamara Regency, 2018 and 2019**

Kecamatan Subdistrict	Sapi Perah/Dairy Cattle		Sapi Potong/Beef Cattle	
	2018	2019	2018	2019
(1)	(2)	(3)	(4)	(5)
Jelai	-	-	413	446
Pantai Lunci	-	-	364	434
Sukamara	-	-	1 006	923
Balai Riam	-	-	234	176
Permata Kecubung	-	-	163	109
Sukamara	-	-	2 180	2 088

Lanjutan Tabel/*Continued Table* 5.3.1

Kecamatan Subdistrict	Kerbau/Buffalo		Kuda/Horse	
	2018	2019	2018	2019
(1)	(2)	(3)	(4)	(5)
Jelai	-	-	-	-
Pantai Lunci	-	-	-	-
Sukamara	-	-	-	-
Balai Riam	-	-	-	-
Permata Kecubung	-	-	-	-
Sukamara	-	-	-	-

Lanjutan Tabel/*Continued Table* 5.3.1

Kecamatan Subdistrict	Kambing/Goat		Domba/Sheep	
	2018	2019	2018	2019
(1)	(2)	(3)	(4)	(5)
Jelai	4	50	-	-
Pantai Lunci	98	97	-	-
Sukamara	83	100	114	87
Balai Riam	484	411	-	-
Permata Kecubung	197	133	-	-
Sukamara	866	791	114	87

Sumber/Source : Dinas Ketahanan Pangan dan Pertanian/Agricultural and Food Stability Services of Sukamara Regency

Tabel 5.4.2. Populasi Unggas Menurut Kecamatan dan Jenis Unggas (ekor) di Kabupaten Sukamara, 2018 dan 2019
Table 5.4.2. Poultry Population by Subdistrict and Kind of Poultry (heads) in Sukamara Regency, 2018 and 2019

Kecamatan Subdistrict	Ayam Kampung Native Chicken		Ayam Petelur Layer	
	2018	2019	2018	2019
(1)	(2)	(3)	(4)	(5)
Jelai	4 160	4 763	-	-
Pantai Lunci	8 075	6 680	-	-
Sukamara	8 257	23 856	-	-
Balai Riam	17 201	7 064	-	-
Permata Kecubung	10 648	10 105	-	-
Sukamara	48 341	52 468	-	-

Lanjutan Tabel/*Continued Table* 5.3.2

Kecamatan <i>Subdistrict</i>	Ayam Pedaging <i>Broiler</i>		Itik/Itik Manila <i>Duck</i>	
	2018	2019	2018	2019
(1)	(2)	(3)	(4)	(5)
Jelai	6.000	3.200	616	792
Pantai Lunci	3.200	8.000	304	1.790
Sukamara	53.006	24.437	1.389	794
Balai Riam	3.814	9.742	1.110	559
Permata Kecubung	518	900	1.694	452
Sukamara	66.538	46.279	5.113	4.387

Sumber/*Source* : Dinas Ketahanan Pangan dan Pertanian/*Agricultural and Food Stability Services of Sukamara Regency*

Tabel 5.4.3. Produksi Daging Ternak Menurut Kecamatan dan Jenis Ternak (kg) di Kabupaten Sukamara, 2018 dan 2019
Table 5.4.3. Meat Production of Livestock by Subdistrict and Kind of Livestock (kg) in Sukamara Regency, 2018 and 2019

Kecamatan Subdistrict	Sapi Perah/Dairy Cattle		Sapi Potong/Beef Cattle	
	2018	2019	2018	2019
(1)	(2)	(3)	(4)	(5)
Jelai	-	-	...	3 062
Pantai Lunci	-	-	...	2 256
Sukamara	-	-	...	39 807
Balai Riam	-	-	...	7 575
Permata Kecubung	-	-	...	3 062
Sukamara	-	-	...	55 762

Lanjutan Tabel/Continued Table 5.3.3

Kecamatan Subdistrict	Kerbau/Buffalo		Kuda/Horse	
	2018	2019	2018	2019
(1)	(2)	(3)	(4)	(5)
Jelai	-	-	-	-
Pantai Lunci	-	-	-	-
Sukamara	-	-	-	-
Balai Riam	-	-	-	-
Permata Kecubung	-	-	-	-
Sukamara	-	-	-	-

Lanjutan Tabel/*Continued Table* 5.3.3

Kecamatan <i>Subdistrict</i>	Kambing/ <i>Goat</i>		Domba/ <i>Sheep</i>	
	2018	2019	2018	2019
(1)	(2)	(3)	(4)	(5)
Jelai	...	63	-	-
Pantai Lunci	...	101	-	-
Sukamara	...	2 290	-	-
Balai Riam	...	531	-	-
Permata Kecubung	...	253	-	-
Sukamara	...	3 238	-	-

Sumber/*Source* : Dinas Ketahanan Pangan dan Pertanian/*Agricultural and Food Stability Services of Sukamara Regency*

Tabel 5.4.4. **Produksi Daging Unggas Menurut Kecamatan dan Jenis Unggas (kg) di Kabupaten Sukamara, 2018 dan 2019**
Table 5.4.4. **Production of Poultry Meat by Subdistrict and Kind of Poultry (kg) in Sukamara Regency, 2018 and 2019**

Kecamatan Subdistrict	Ayam Kampung Native Chicken		Ayam Petelur Layer	
	2018	2019	2018	2019
(1)	(2)	(3)	(4)	(5)
Jelai	606	802	-	-
Pantai Lunci	1 212	1 124	-	-
Sukamara	9 999	9 949	-	-
Balai Riam	3 535	1 189	-	-
Permata Kecubung	2 525	1 701	-	-
Sukamara	17 877	14 764	-	-

Lanjutan Tabel/*Continued Table* 5.3.4

Kecamatan <i>Subdistrict</i>	Ayam Pedaging <i>Broiler</i>		Itik/Itik Manila <i>Duck</i>	
	2018	2019	2018	2019
(1)	(2)	(3)	(4)	(5)
Jelai	2 700	800	76	141
Pantai Lunci	3 600	1 988	143	315
Sukamara	156 000	155 850	1 723	1 698
Balai Riam	5 450	2 547	135	101
Permata Kecubung	3 750	225	244	81
Sukamara	171 500	161 409	2 321	2 336

Sumber/*Source* : Dinas Ketahanan Pangan dan Pertanian/*Agricultural and Food Stability Services of Sukamara Regency*

Tabel 5.4.5. **Produksi Telur Unggas Menurut Kecamatan dan Jenis Unggas (kg) di Kabupaten Sukamara, 2018 dan 2019**
Table 5.4.5. **Production of Eggs by Subdistrict and Kind of Poultry (kg) in Sukamara Regency, 2018 and 2019**

Kecamatan Subdistrict	Ayam Kampung Native Chicken (kg)		Ayam Petelur Layer	
	2018	2019	2018	2019
(1)	(2)	(3)	(4)	(5)
Jelai	5 505	4 331	-	-
Pantai Lunci	5 928	4 907	-	-
Sukamara	6 847	34 458	-	-
Balai Riam	13 087	9 953	-	-
Permata Kecubung	9 997	7 306	-	-
Sukamara	41 364	60 955	-	-

Lanjutan Tabel/*Continued Table* 5.3.5

Kecamatan <i>Subdistrict</i>	Ayam Pedaging <i>Broiler</i>		Itik/Itik Manila <i>Duck</i>	
	2018	2019	2018	2019
(1)	(2)	(3)	(4)	(5)
Jelai	-	-	...	1 842
Pantai Lunci	-	-	...	6 930
Sukamara	-	-	...	2 142
Balai Riam	-	-	...	750
Permata Kecubung	-	-	...	1 317
Sukamara	-	-	0	12 981

Sumber/*Source* : Dinas Ketahanan Pangan dan Pertanian/*Agricultural and Food Stability Services of Sukamara Regency*

Tabel
Table 5.4.6.

Jumlah Ternak yang Dipotong Menurut Kecamatan dan Jenis Ternak (ekor) di Kabupaten Sukamara, 2018 dan 2019
The Number of Livestock at Slaughtered by Subdistrict and Kind of Livestock (kg) in Sukamara Regency, 2018 and 2019

Kecamatan Subdistrict	Sapi Perah/Dairy Cattle		Sapi Potong/Beef Cattle	
	2018	2019	2018	2019
(1)	(2)	(3)	(4)	(5)
Jelai	-	-	6	19
Pantai Lunci	-	-	10	14
Sukamara	-	-	290	247
Balai Riam	-	-	41	47
Permata Kecubung	-	-	11	19
Sukamara	-	-	358	346

Lanjutan Tabel/*Continued Table* 5.3.6

Kecamatan <i>Subdistrict</i>	Kerbau/ <i>Buffalo</i>		Kuda/ <i>Horse</i>	
	2018	2019	2018	2019
(1)	(2)	(3)	(4)	(5)
Jelai	-	-	-	-
Pantai Lunci	-	-	-	-
Sukamara	-	-	-	-
Balai Riam	-	-	-	-
Permata Kecubung	-	-	-	-
Sukamara	-	-	-	-

Lanjutan Tabel/*Continued Table* 5.3.6

Kecamatan <i>Subdistrict</i>	Kambing/ <i>Goat</i>		Domba/ <i>Sheep</i>	
	2018	2019	2018	2019
(1)	(2)	(3)	(4)	(5)
Jelai	-	5	-	-
Pantai Lunci	2	8	-	-
Sukamara	215	181	-	-
Balai Riam	6	42	-	-
Permata Kecubung	2	20	-	-
Sukamara	225	256	-	-

Sumber/*Source* : Dinas Ketahanan Pangan dan Pertanian/*Agricultural and Food Stability Services of Sukamara Regency*

Tabel
Table 5.4.7.

Jumlah Unggas yang Dipotong Menurut Kecamatan dan Jenis Unggas (ekor) di Kabupaten Sukamara, 2018 dan 2019

The Number of Slaughtered Poultry by Subdistrict and Kind of Livestock (heads) in Sukamara Regency, 2018 and 2019

Kecamatan Subdistrict	Ayam Kampung Native Chicken		Ayam Petelur Layer	
	2018	2019	2018	2019
(1)	(2)	(3)	(4)	(5)
Jelai	...	794	-	-
Pantai Lunci	...	1113	-	-
Sukamara	...	9850	-	-
Balai Riam	...	1177	-	-
Permata Kecubung	...	1684	-	-
Sukamara	...	14618	-	-

Lanjutan Tabel/*Continued Table* 5.3.7

Kecamatan <i>Subdistrict</i>	Ayam Pedaging <i>Broiler</i>		Itik/Itik Manila <i>Duck</i>	
	2018	2019	2018	2019
(1)	(2)	(3)	(4)	(5)
Jelai	...	533	...	131
Pantai Lunci	...	1.325	...	297
Sukamara	...	103.900	...	1.580
Balai Riam	...	1.698	...	92
Permata Kecubung	...	150	...	75
Sukamara	...	107.606	...	2.175

Sumber/*Source* : Dinas Ketahanan Pangan dan Pertanian/*Agricultural and Food Stability Services of Sukamara Regency*

5.5. PERIKANAN FISHERY

Tabel 5.5.1. Jumlah Produksi dan Nilai Perikanan Tangkap Menurut Kecamatan di Kabupaten Sukamara, 2019
Number of Production and Value of Fish Capture by Subdistrict and Types of Captures in Sukamara Regency, 2019

Kecamatan Subdistrict	Perikanan Tangkap di Laut <i>Marine Capture Fisheries</i>		Perikanan Perairan Umum Daratan <i>Inland Open Water Capture Fisheries</i>	
	Volume Volume (Ton)	Nilai Value (000 Rp)	Volume Volume (Ton)	Nilai Value (000 Rp)
(1)	(2)	(3)	(4)	(5)
Jelai	1 083,52	...	244,65	...
Pantai Lunci	2 110,95	...	-	...
Sukamara	-	...	949,84	...
Balai Riam	-	...	233,86	...
Permata Kecubung	-	...	133,12	...
Sukamara	3 194,47	...	1 561,47	...

Lanjutan Tabel/*Continued Table* 5.4.1

Kecamatan <i>Subdistrict</i>	Perikanan Tangkap <i>Fish Capture</i>	
	Volume <i>Volume</i> (Ton)	Nilai <i>Value</i> (000 Rp)
(1)	(6)	(7)
Jelai	1 328,17	...
Pantai Lunci	2 110,95	...
Sukamara	949,84	...
Balai Riam	233,86	...
Permata Kecubung	133,12	...
Sukamara	4 755,94	...

Sumber/*Source* : Dinas Perikanan Kabupaten Sukamara/*Fisheries Services of Sukamara Regency*

Tabel 5.5.2. Jumlah Nelayan/Petani Ikan Menurut Kecamatan di Kabupaten Sukamara, 2019
Number of Fisherman by Subdistrict and Types of Captures in Sukamara Regency, 2019

Kecamatan Subdistrict	Nelayan Laut Sea Fisherman		Nelayan Perairan Umum Inland Open Capture Fish
	Domisili Local	Pendatang Outsider	
(1)	(2)	(3)	(5)
Jelai	-	56	-
Pantai Lunci	-	-	-
Sukamara	11	147	6
Balai Riam	25	9	13
Permata Kecubung	13	7	-
Sukamara	49	219	19

Sumber/Source : Dinas Perikanan Kabupaten Sukamara/Fisheries Services of Sukamara Regency

Tabel 5.5.3. Jumlah Perahu/Kapal Penangkapan Ikan menurut Jenis Perahu dan Kecamatan di Kabupaten Sukamara, 2019
Number of Fishing Boat by Type of Ship and Subdistrict in Sukamara Regency, 2019

Kecamatan Subdistrict	Perahu Tanpa Motor Nonpowered Boat	Perahu Motor Tempel Outboard Motorboat	Kapal Motor Inboard Motorboat	Jukung Boat
(1)	(2)	(3)	(4)	(5)
Jelai	-	56	198	-
Pantai Lunci	-	-	439	-
Sukamara	11	147	-	6
Balai Riam	25	9	-	13
Permata Kecubung	13	7	-	-
Sukamara	49	219	637	19

Sumber/Source : Dinas Perikanan Kabupaten Sukamara/Fisheries Services of Sukamara Regency

Tabel
Table 5.5.4.

Jumlah Petani Perikanan Budidaya Menurut Kecamatan dan Jenis Budidaya di Kabupaten Sukamara, 2018
The Number of Aquaculture Households by Subdistrict and Type of Culture in Sukamara Regency, 2018

Kecamatan Subdistrict	Petani Perikanan Aquaculture Household		
	Kolam Freshwater Pond	Sawah Ricefield	Tambak Brackishwater Pond
(1)	(2)	(3)	(4)
Jelai	5	20	50
Pantai Lunci	21	-	145
Sukamara	134	-	-
Balai Riam	147	-	-
Permata Kecubung	52	-	-
Sukamara	359	20	195

Lanjutan Tabel/Continued Table 5.4.4

Kecamatan Subdistrict	Petani Perikanan Aquaculture Household		Produksi (ton basah) Production (wet ton)
	Keramba Cage	Jumlah Total	
(1)	(5)	(6)	(7)
Jelai	41	116	120
Pantai Lunci	-	166	1 193
Sukamara	102	236	162
Balai Riam	-	147	24
Permata Kecubung	-	52	21
Sukamara	143	717	1 520

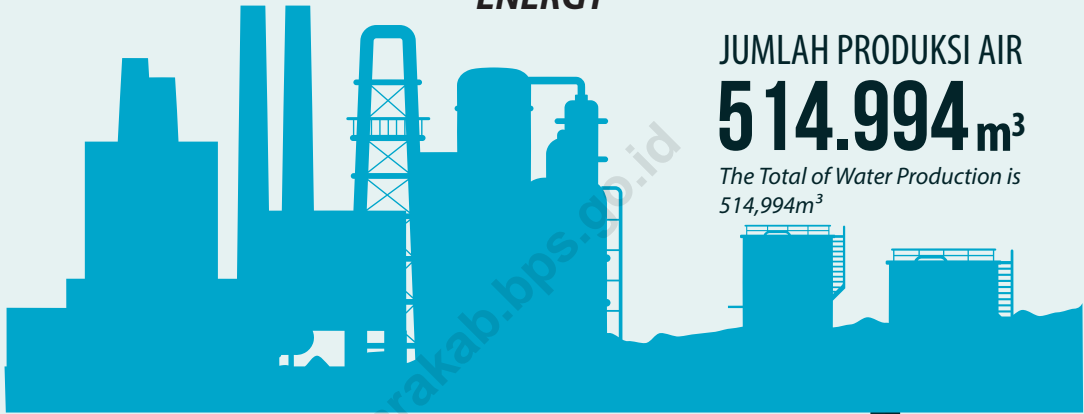
Sumber/Source : Dinas Perikanan Kabupaten Sukamara/Fisheries Services of Sukamara Regency

06

ENERGI
ENERGY

JUMLAH PRODUKSI AIR
514.994m³

The Total of Water Production is 514,994m³



TERDAPAT
There are

1.674

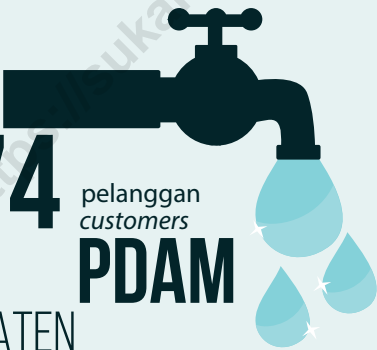
pelanggan
customers

PDAM

DI KABUPATEN

SUKAMARA

in Sukamara Regency




DISALURKAN
Distributed

329.717m³



SUSUT/HILANG
Shrinkage/Lost

129.684m³



PENJELASAN TEKNIS

1. Pertambangan adalah suatu kegiatan pengambilan endapan bahan galian berharga dan bernilai ekonomis dari dalam kulit bumi, di bawah permukaan bumi dan di bawah permukaan air.
2. Perusahaan Listrik Negara (PLN) adalah Perusahaan Umum Milik Negara yang mempunyai aktivitas kegiatan pembangkitan, transmisi, dan distribusi tenaga listrik.
3. Daya Terpasang adalah kapasitas mesin pembangkit sesuai dengan spesifikasi dari pabrikan.
4. Produksi Listrik adalah energi yang dibangkitkan/dihasilkan oleh mesin pembangkit, mencakup Pembangkit Listrik Kuala Jelai (Melayani Desa Kuala Jelai), Pembangkit Listrik Sukamara Baru (melayani Kota Sukamara, Kecamatan Pantai Lunci serta Desa Sukaramai), dan Pembangkit Listrik Pangkalan Bun (melayani Desa Sukaraja, Pangkalan Muntai, Balai Riam sampai dengan Nibung Terjun dan Kenawan).
5. Listrik Terjual adalah keseluruhan pendapatan PLN Rayon Sukamara dari penjualan tenaga listrik yang meliputi pelanggan di Kecamatan Sukamara, Pantai Lunci, Kuala Jelai, Balai Riam, Permata Kecubung, serta Kecamatan Kotawaringin Lama dan Desa Sukaramai.

TECHNICAL NOTES

1. *Mining is the extraction of mineral deposits that valuable and having economic value of the earth crust, beneath the earth surface and below the water surface.*
2. *State Electricity Company (PLN) is a government-owned Public Company that has the activity of generation, transmission, and distribution of electricity.*
3. *Installed Power is the capacity of the generating engine in accordance with the specifications of the manufacturer.*
4. *Electricity Production is the energy generated/generated by generating machines, including the Kuala Jelai Power Plant (Serving Kuala Jelai Village), Sukamara Baru Power Plant (serving Sukamara City, Pantai Lunci District and Sukaramai Village), and Pangkalan Bun Electric Power Generation (serving the village of Sukaraja, Pangkalan Mun-tai, Balai Riam to Nibung Waterfall and Kenawan).*
5. *Electricity Sold is the entire income of PLN Rayon Sukamara from the sale of electricity, which includes customers in Sukamara Subdistrict, Pantai Lunci Subdistrict, Jelai Subdistrict, Balai Riam Subdistrict, Permata Kecubung Subdistrict, and Kotawaringin Lama District and Sukaramai Village.*

6. Dipakai Sendiri adalah total pemakaian energi listrik untuk komponen-komponen pendukung mesin pembangkit pada PLTD Sukamara Baru dan Kuala Jelai.
 7. Susut adalah total energi listrik yang hilang dari keseluruhan produksi listrik.
 8. Jumlah Pelanggan adalah jumlah pelanggan dengan tarif Rumah Tangga (R) non Rumah Dinas/ Jabatan.
 9. Perusahaan Air Bersih adalah perusahaan yang mempunyai aktivitas dalam penampungan, penjernihan, dan penyaluran air baku atau air bersih dari terminal air melalui saluran air, pipa atau mobil tangki (dalam satu pengelolaan administrasi dengan kegiatan ekonomi) kepada rumah tangga, perusahaan industri, atau pengguna komersial lainnya.
 10. Jumlah listrik/gas/air bersih yang terjual adalah Jumlah listrik/gas/air bersih yang disalurkan kepada para pelanggan.
 11. Konstruksi adalah suatu kegiatan yang hasil akhirnya berupa bangunan/konstruksi yang menyatu dengan lahan tempat kedudukannya. Hasil kegiatan konstruksi antara lain: gedung, jalan, jembatan, rel dan jembatan kereta api, terowongan, bangunan air dan drainase, bangunan sanitasi, bandara, jaringan listrik dan komunikasi, dan lain-lain.
6. *Self-Used is the total electrical energy usage for the components supporting the generating engine in the PLTD Sukamara Baru and Kuala Jelai.*
 7. *Shrinkage is the total electrical energy lost from overall electricity production.*
 8. *Number of Customers is the number of customers at the rate of Households (R) non-national houses/positions.*
 9. *The Clean Water Companies is a companies that have activities in the reservoir, purification, and distribution of the raw water or clean water from water terminal through the conduit, pipe or tank car (within one administrative management of economic activity) to households, industries, or other commercial users.*
 10. *Sold electricity/gas/cleaned water is total electricity/gas/cleaned water sold to customers.*
 11. *Construction is an activity to build buildings/construction integrated with their location. The results of construction activities include buildings, roads, bridges, railways and rail bridges, tunnels, viaducts and drainages, sanitary constructions, airports, electricity and communication networks, etc.*

12. Perusahaan adalah suatu badan yang melakukan kegiatan ekonomi, bertujuan menghasilkan barang/jasa, terletak di suatu bangunan fisik pada lokasi tertentu, dan mempunyai catatan administrasi tersendiri. Badan perusahaan konstruksi dapat berbentuk PT, PT (Persero), CV, dan Perusahaan Umum.
13. Kualifikasi/skala usaha merupakan penggolongan usaha jasa konstruksi menurut kemampuan mengerjakan pekerjaan konstruksi. Ada 4 (empat) kualifikasi/skala usaha, yaitu: a. Perorangan: batas nilai satu pekerjaan 0–300 juta rupiah; b. K (Kecil): batas nilai satu pekerjaan 0–2,5 miliar rupiah; c. M (Menengah): batas nilai satu pekerjaan 0–50 miliar rupiah; d. B (Besar): batas nilai satu pekerjaan 0–tak terbatas
12. *Establishment is an economic activity unit to provide goods or services located in a physical building and have complete sets of accounts, including balance sheets. The type of legal entity of construction establishment could be: Limited Company, State owned Company (local and national), and General Company.*
13. *Qualification/business scale is classification of construction establishments based on their ability to carry out a construction project. There are 4 qualifications/business scales: a. Micro: value range of one project is 0–Rp. 300 Million; b. K (Small): value range of one project is 0–Rp. 2,5 Billion; c. M (Medium): value range of one project is 0–Rp. 50 Billion; d. L (Large): value range of one project is unlimited*

ULASAN

Kebutuhan energi merupakan kebutuhan yang penting. Listrik sebagai sumber penerangan utama adalah energi yang dibutuhkan banyak orang. Di Kabupaten Sukamara penggunaan penerangan dengan listrik yang disediakan oleh PLN sudah tercakup di seluruh daerah perkotaan. Tetapi wilayah perdesaan masih terdapat penggunaan listrik non-pln maupun bukan listrik sebagai penerangan utama. Selama tahun 2019, total produksi tenaga listrik Kabupaten Sukamara sebanyak 27.754.787 kWh, dimana ada sebanyak 18.375.450 kW daya terpasang.

Penggunaan sumber daya air di Kabupaten Sukamara masih disediakan secara mandiri oleh rumah tangga masing-masing. Tahun 2019, konsumsi air di Kabupaten Sukamara ada 32.219 m³ air yang disalurkan untuk 1.384 pelanggan PDAM di Kecamatan Sukamara dan 290 pelanggan PDAM di Kecamatan Balai Riam.

Pada tahun 2018, Dinas Pertambangan dan Energi Provinsi Kalimantan Tengah mencatat bahwa Izin Usaha Pertambangan (IUP) di Kabupaten Sukamara ada sebanyak 4 izin. Dua diantara izin tersebut merupakan izin eksplorasi Biji Besi. Sementara itu, dua izin lainnya merupakan izin produksi, yaitu produksi bijih besi dan mineral logam.

Salah satu wujud peran pemerintah sebagai fasilitator untuk tumbuh dan berkembangnya prakasa masyarakat

DESCRIPTION

Energy needs are important daily needs. Electricity as primary source of lighting is needed by many people. In Sukamara Regency lighting with electricity provided by State Electricity Company (PLN) covers all round in urban area. Unfortunately, in rural area non-PLN electricity and not electricity is used daily as primary source of lighting. During 2018, total electric power production in Sukamara Regency as much as 27,754,787 kWh, of which there is 18,375,450 kW of installed power.

The use of water resources is provided by each household themselves. In 2019, Sukamara Regency consumption of drinking water are 32,219 m³ of water delivered to 1,384 customers in Sukamara Subdistrict and 290 customers in Balai Riam Subdistrict.

In 2018 Mining and Energy Office of Kalimantan Tengah Province revealed that there were 4 licenses for Mining Business Permits (IUP) in Sukamara Regency. Two of the permits are Iron Ore exploration permits. Meanwhile, the other two licenses are production licenses, namely iron ore and metal mineral production.

Activity of Government to be facilitator for growing and developing of communi-ty and housing. Government

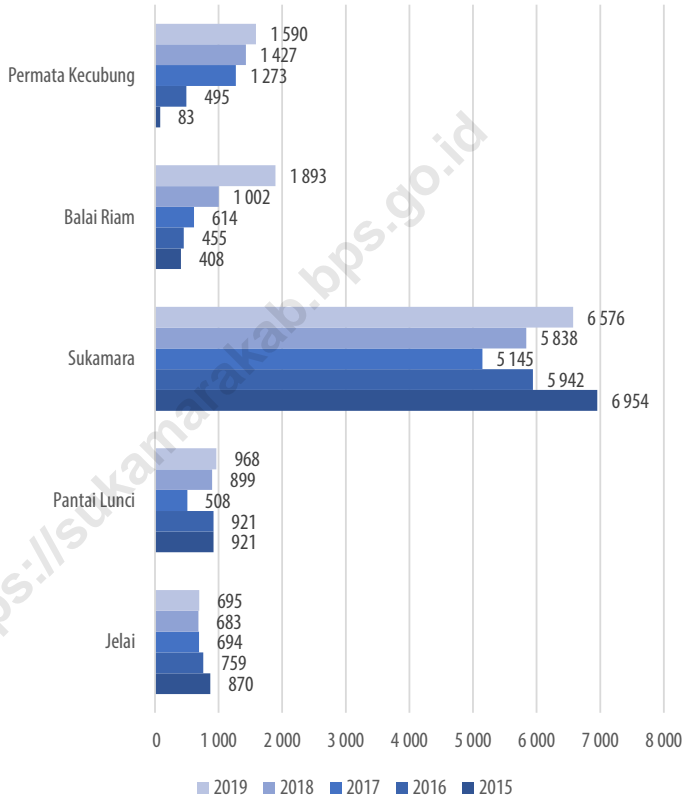
di sector perumahan dan permukiman, antara lain dengan diterbitkannya surat-surat keputusan pemerintah mengenai hak-hak atas tanah seperti hak milik, hak guna bangunan, hak pakai dan hak lainnya yang dikelola oleh BPN. Pada tahun 2019, terdapat 126 Surat Izin Mendirikan Bangunan (IMB) yang dikeluarkan di Kabupaten Sukamara.

have established institution issue license on agrarian matters, such as Right n utilization of a land, Right ownership, Right of building utilization, right onto use and any other rights through State Land Institution. In 2019, there were 126 certificates of building issued in Sukamara Regency.

<https://sukamarakab.bps.go.id>

Gambar 6.1
Figures

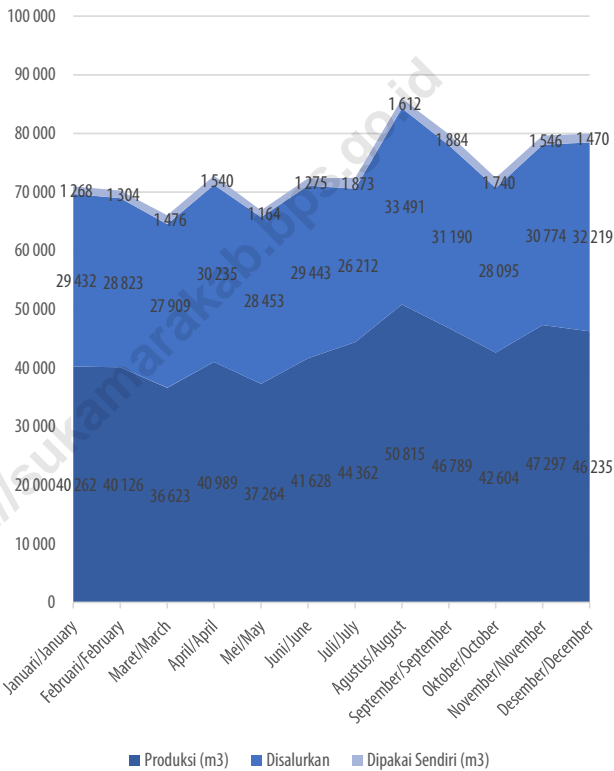
Jumlah Pelanggan Listrik Menurut Kecamatan di Kabupaten Sukamara, 2015–2019
Number of Electricity Customers by Subdistrict in Sukamara Regency, 2015–2019



Sumber/Source : Berdasarkan Peraturan Menteri Dalam Negeri No. 66 Tahun 2011 tanggal 28 Desember 2011
Based on Minister Of Home Affairs Regulation No 66/2011, December 28,2011

Gambar 6.2
Figures

Produksi dan Distribusi Air Minum yang Disalurkan, Dipakai Sendiri, dan Susut/Hilang berdasarkan Bulan oleh PDAM Kabupaten Sukamara, 2019
Production and Distribution of Drinking Water which is Distributed, Self-Consumed, and Shrunk/Lost by PDAM by Month in Sukamara Regency



Sumber/Source: Perusahaan Daerah Air Minum Kabupaten Sukamara/Local Water Company of Sukamara Regency

Tabel
Table 6.1.

Daya Terpasang, Produksi, dan Distribusi Listrik PT. PLN (Persero) pada Cabang/Ranting PLN Menurut Kecamatan di Kabupaten Sukamara, 2019
Installed Electricity Power, Production, and Distribution of PT. PLN (Persero) at PLN Branch by Subdistrict in Sukamara Subdistrict, 2019

Kecamatan Subdistrict	Daya Terpasang Installed Electricity Power (KW)	Produksi Listrik Electricity Production (KWh)	Listrik Terjual Electricity Sold (KWh)	Listrik Terjual Electricity Sold (Rp)	Dipakai Sendiri Own Used (KWh)	Susut/Hilang Shrinkage/ Lost (KWh)
(1)	(2)	(3)	(4)	(5)	(6)	(7)
Jelai	678 150	2 333 877	1 867 397	2 504 506 171	46 678	466 480
Pantai Lunci	1 112 150	19 164 542	1 590 646	2 133 334 113	219 660	1 376 864
Sukamara	11 337 400		16 197 032	21 723 054 527		
Balai Riam	2 908 600	3 702 781	3 267 015	4 381 639 111	74 056	435 766
Permata Kecubung	2 339 150	2 553 587	2 267 193	3 040 702 840	51 072	286 394
Sukamara	18 375 450	27 754 787	25 189 283	33 783 236 762	391 466	2 565 504

Catatan/Note: Produksi Tenaga Listrik belum termasuk Kecamatan Balai Riam dan Kecamatan Permata Kecubung karena untuk kecamatan tersebut titik transaksi penyaluran tenaga listrik berasal dari Gardu Induk Pangkalanbun dan tergabung jadi satu penyulang dengan kecamatan

Sumber/Source: PLN Kabupaten Sukamara/State Electricity Company Sukamara

Tabel 6.2. Jumlah Pelanggan Listrik Menurut Kecamatan di Kabupaten Sukamara, 2015–2019
Number of Electricity Customers by Subdistrict in Sukamara Regency, 2015–2019

Kecamatan Subdistrict	2015	2016	2017	2018	2019
(1)	(2)	(3)	(4)	(5)	(6)
Jelai	870	759	694	683	695
Pantai Lunci	921	921	508	899	968
Sukamara	6 954	5 942	5 145	5 838	6 576
Balai Riam	408	455	614	1 002	1 893
Permata Kecubung	83	495	1 273	1 427	1 590
Sukamara	9 236	8 572	8 234	9 849	11 722

Catatan/Note: Produksi Tenaga Listrik belum termasuk Kecamatan Balai Riam dan Kecamatan Permata Kecubung karena untuk kecamatan tersebut titik transaksi penyaluran tenaga listrik berasal dari Gardu Induk Pangkalanbun dan tergabung jadi satu penyulang dengan kecamatan

Sumber/Source: PLN Kabupaten Sukamara/State Electricity Company Sukamara

Tabel
Table 6.3.**Jumlah Pelanggan dan Air yang Disalurkan Menurut
Kecamatan di Kabupaten Sukamara, 2019**
**Number of Customers and Distributed Water by Subdistrict
in Sukamara Regency, 2019**

Kecamatan Subdistrict	Pelanggan Number of Customers	Air Disalurkan Distributed Water (m³)	Nilai Value (Rp)
(1)	(2)	(3)	(4)
Jelai	-	-	-
Pantai Lunci	-	-	-
Sukamara	1 384	29 180	91 826 500
Balai Riam	290	3 039	17 798 500
Permata Kecubung	-	-	-
Sukamara	1 674	32 219	109 625 000

Sumber/Source: Perusahaan Daerah Air Minum Kabupaten Sukamara/Local Water Company of Sukamara Regency

Tabel 6.4. Daya Terpasang, Produksi, dan Distribusi Listrik PT. PLN (Persero) pada Cabang/Ranting PLN Menurut Bulan, 2019
Table 6.4. Installed Electricity Power, Production, and Distribution of PT. PLN (Persero) at PLN Branch by Month, 2019

Kecamatan Subdistrict	Daya Terpasang Installed Electricity Power (KW)	Produksi Listrik Electricity Production (KWh)	Listrik Terjual Electricity Sold (KWh)	Listrik Terjual Electricity Sold (Rp)	Dipakai Sendiri Own Used (KWh)	Susut/Hilang Shrinkage/Lost (KWh)
(1)	(2)	(3)	(4)	(5)	(6)	(7)
Januari/January	15 554 300	2 213 533	2 028 039	2 728 321 001	14 696	185 494
Februari/February	15 852 550	2 108 416	1 844 443	2 475 241 969	23 765	263 974
Maret/March	15 913 900	2 314 515	2 107 829	2 826 387 772	26 927	206 686
April/April	16 072 300	2 284 483	2 061 746	2 766 863 266	23 463	222 737
Mei/May	16 409 300	2 385 457	2 216 805	2 957 883 045	24 242	168 652
Juni/June	17 029 800	2 232 773	2 004 584	2 681 331 023	22 552	228 189
Juli/July	17 155 750	2 306 210	2 105 339	2 818 417 721	23 538	200 871
Agustus/August	17 322 700	2 309 593	2 106 811	2 820 387 618	22 124	202 782
September/September	17 602 100	2 323 728	2 094 376	2 810 652 189	20 841	229 352
Oktober/October	17 871 250	2 477 463	2 244 334	3 014 364 458	21 420	233 129
November/November	18 101 450	2 413 971	2 189 230	2 942 762 966	21 945	224 741
Desember/December	18 375 450	2 383 846	2 185 748	2 940 487 188	20 825	198 098
Jumlah Total	203 260 850	27 753 988	25 189 284	33 783 100 216	266 338	2 564 705

Catatan/Note: Produksi Tenaga Listrik belum termasuk Kecamatan Balai Riam dan Kecamatan Permata Kecubung karena untuk kecamatan tersebut titik transaksi penyaluran tenaga listrik berasal dari Gardu Induk Pangkalanbun dan tergabung jadi satu penyalang dengan kecamatan

Sumber/Source: PLN Kabupaten Sukamara/State Electricity Company Sukamara

Tabel
Table 6.5.

**Produksi dan Distribusi Air Minum yang Disalurkan,
Dipakai Sendiri, dan Susut/Hilang berdasarkan Bulan oleh
PDAM Kabupaten Sukamara, 2019**
*Production and Distribution of Drinking Water which is
Distributed, Self-Consumed, and Shrinked/Lost by PDAM by
Month in Sukamara Regency*

Kecamatan Subdistrict	Produksi (m3)	Disalurkan		Dipakai Sendiri (m3)	Susut/Hilang Shrinkage/Lost (m ³)
		Kuantitas (m3)	Nilai (Rp 000)		
(1)	(2)	(3)	(4)	(5)	(6)
Januari/January	40 262	29 432	100 248 100	1 268	9 562
Februari/February	40 126	28 823	97 851 900	1 304	9 999
Maret/March	36 623	27 909	94 262 200	1 476	7 238
April/April	40 989	30 235	105 122 600	1 540	9 214
Mei/May	37 264	28 453	98 114 700	1 164	7 647
Juni/June	41 628	29 443	101 352 300	1 275	10 910
Juli/July	44 362	26 212	90 476 300	1 873	16 277
Agustus/August	50 815	33 491	116 284 000	1 612	15 712
September/September	46 789	31 190	111 437 400	1 884	13 715
Oktober/October	42 604	28 095	100 514 100	1 740	12 769
November/November	47 297	30 774	109 860 100	1 546	14 977
Desember/December	46 235	32 219	114 647 000	1 470	12 546
Jumlah Total	514 994	356 276	1 240 170 700	18 152	140 566

Sumber/Source: Perusahaan Daerah Air Minum Kabupaten Sukamara/Local Water Company of Sukamara Regency

Tabel
Table 6.6.

Jumlah Pelanggan PDAM dan Jumlah Air Minum yang Disalurkan menurut Jenis Konsumen di Kabupaten Sukamara, 2019
The Number of Drinking Water Regional Company Clients and Quantity of Water Supply by Kind of Consumers in Sukamara Regency, 2019

Kecamatan Subdistrict	Sosial Socio-Control	Rumah Tangga Household	Instansi Pemerintah Institution Government
(1)	(2)	(3)	(4)
Jelai	-	-	-
Pantai Lunci	-	-	-
Sukamara	23	1 255	8
Balai Riam	9	271	9
Permata Kecubung	-	-	-
Sukamara	32	1 526	17

Lanjutan Tabel/*Continued Table 6.6*

Kecamatan Subdistrict	Niaga Commercial	Industri Manufactory	Khusus Special
(1)	(5)	(6)	(7)
Jelai	-	-	-
Pantai Lunci	-	-	-
Sukamara	98	-	-
Balai Riam	1	-	-
Permata Kecubung	-	-	-
Sukamara	99	-	-

Sumber/*Source*: Perusahaan Daerah Air MInum Kabupaten Sukamara/*Local Water Company of Sukamara Regency*

Tabel 6.7. Izin Usaha Pertambangan (IUP) Eksplorasi menurut Jenis Barang Tambang di Kabupaten Sukamara, 2018
Exploration Mining Labour License by Kind in Sukamara Regency, 2018

Jenis Barang Tambang <i>Kind of Mining Goods</i>	Jumlah IUP <i>Number of IUP</i>	Luas Size (Ha)
(1)	(2)	(3)
Batu Bara/ <i>Coal</i>	-	-
Zircon/ <i>Zircon</i>	-	-
Biji Besi/ <i>Iron Ore</i>	2	14 488
Emas/ <i>Gold</i>	-	-
Bauksit/ <i>Bauksit</i>	-	-
Galena/ <i>Galena</i>	-	-
Pasir/ <i>Sand</i>	-	-
Batuan/ <i>Rock</i>	-	-
Kerikil/ <i>Gravel</i>	-	-
Andesit/ <i>Andesite</i>	-	-
Granit/ <i>Granite</i>	-	-
Laterit/ <i>Laterite</i>	-	-
Pasir Kuarsa/ <i>Quartz Sand</i>	-	-
Mineral Logam/ <i>Metal Minerals</i>	-	-
Batu Gamping/ <i>Limestone</i>	-	-

Sumber/*Source*: Dinas Pertambangan dan Energi Provinsi Kalimantan Tengah/*Mining and Energy Service, Kalimantan Tengah Province*

Tabel
Table 6.8.**Izin Usaha Pertambangan (IUP) Produksi menurut Jenis
Barang Tambang di Kabupaten Sukamara, 2018**
*Production Mining Labour License by Kind in Sukamara
Regency, 2018*

Jenis Barang Tambang <i>Kind of Mining Goods</i>	Jumlah IUP <i>Number of IUP</i>	Luas <i>Size (Ha)</i>
(1)	(2)	(3)
Batu Bara/ <i>Coal</i>	-	-
Zircon/ <i>Zircon</i>	-	-
Biji Besi/ <i>Iron Ore</i>	1	8 363
Emas/ <i>Gold</i>	-	-
Bauksit/ <i>Bauksit</i>	-	-
Galena/ <i>Galena</i>	-	-
Pasir/ <i>Sand</i>	-	-
Batuan/ <i>Rock</i>	-	-
Kerikil/ <i>Gravel</i>	-	-
Andesit/ <i>Andesite</i>	-	-
Granit/ <i>Granite</i>	-	-
Laterit/ <i>Laterite</i>	-	-
Pasir Kuarsa/ <i>Quartz Sand</i>	-	-
Mineral Logam/ <i>Metal Minerals</i>	1	8 363
Batu Gamping/ <i>Limestone</i>	-	-

Sumber/*Source*: Dinas Pertambangan dan Energi Provinsi Kalimantan Tengah/*Mining and Energy Service, Kalimantan Tengah Province*

Tabel 6.9. Jumlah Perusahaan Menurut Kode Industri dan Golongan Industri di Kabupaten Sukamara, 2019
Number of Company by Industrial Code and Industry Categories in Sukamara Regency, 2019

Kecamatan Subdistrict	Jumlah Perusahaan				Jumlah
	Industri Rumah Tangga	Industri Kecil	Industri Sedang	Industri Besar	
(1)	(2)	(3)	(4)	(5)	(6)
Jelai	31	-	-	1	33
Pantai Lunci	61	-	-	-	13
Sukamara	21	2	-	-	31
Balai Riam	-	-	-	-	-
Permata Kecubung	-	-	-	-	-
Sukamara	113	2	-	1	77

Lanjutan Tabel/*Continued Table 9.5*

Kode Industri	Jumlah Tenaga Kerja				Jumlah
	Industri Rumah Tangga	Industri Kecil	Industri Sedang	Industri Besar	
(1)	(2)	(3)	(4)	(5)	(6)
Makan dan Minuman	650	-	-	-	650
Pakaian Jadi	68	-	-	-	68
Pengolahan Tanah Liat	16	-	-	-	16
Barang dari Logam	62	-	-	-	62
Furnitur dan Pengolahan Lainnya	258	-	-	-	258
Lainnya	87	-	-	-	87

Catatan/Note: Yang termasuk Jenis Makanan dan Minuman (A1. Tempe, A2. Tahu, A3. Kerupuk/keripik, A4. Kue, A5. Manisan, A6. Penggilingan Padi, A7. Udang, A8. Ikan Asin, A9. Rajungan, A10. Tepung Ikan, A11. Minyak Kelapa, A12. Terasi).
 Yang termasuk Pakaian Jadi/Penjahit (B1. Pakaian/Penjahit)
 Yang termasuk Pengolahan Tanah Liat (C1. Batu Bata)
 Yang termasuk Barang dari Logam (D1. Parang, Pisau, D2. Las)
 Yang termasuk Furnitur dan Pengolahan Lainnya (E1. Moulding, E2. Meubel, E3. Pemb. Kapal/klotok, E4. Tangguk, E5. Tikar)
 Yang termasuk Lainnya (F1. Batako, F2. Genteng Semen, F3. Aksesoris Sepeda Motor, F4. Rangkaian Bunga, F5. Batu Kecubung)

Sumber/Source: Dinas Koperasi, Usaha Kecil dan Menengah, dan Perdagangan Kabupaten Sukamara/ *Regional Office of Cooperation, Middle and Small Business and Trade Sukamara Regency*

Tabel 6.10. Jumlah Badan Usaha berdasarkan Kecamatan dan Jenis Badan Usaha di Kabupaten Sukamara, 2019
Number of Company by Subdistrict and Kind of Company in Sukamara Regency, 2019

Kecamatan Subdistrict	Perseroan Terbatas (PT) Limited Company	Commanditaier Vennootschap (CV)	Koperasi Cooperative	Perorangan Private Company	Lainnya Others
(1)	(2)	(3)	(4)	(5)	(6)
Jelai	-	-	7	-	-
Pantai Lunci	-	-	8	-	-
Sukamara	-	-	28	-	-
Balai Riam	-	-	12	-	-
Permata Kecubung	-	-	11	-	-
Sukamara	-	-	66	-	-

Sumber/Source: Dinas Koperasi, Usaha Kecil dan Menengah, dan Perdagangan Kabupaten Sukamara/ Regional Office of Cooperation, Middle and Small Business and Trade Sukamara Regency

Tabel
Table 6.11.

**Jumlah Surat Izin Mendirikan Bangunan (IMB) yang
Dikeluarkan menurut Kecamatan di Kabupaten
Sukamara, 2019**
*Number of Issued Building Certificate by Sub District in
Sukamara Regency, 2019*

Kecamatan Subdistrict	Surat yang Dikeluarkan Number of Certificate	
(1)	(2)	
Jelai	3	
Pantai Lunci	2	
Sukamara	104	
Balai Riam	15	
Permata Kecubung	2	
Sukamara	2019	126
	2018	148
	2017	306
	2016	246
	2015	287

Sumber/Source: Dinas Penanaman Modal dan Pelayanan Terpadu Satu Pintu Kabupaten Sukamara/Office of Investment and Integrated Service of Sukamara Regency

Tabel 6.12. **Badan Usaha Anggota Gapensi menurut Kualifikasi di Kabupaten Sukamara, 2019**
Table 6.12. **Business Entity as Member of Gapensi by Qualification in Sukamara Regency, 2019**

Kualifikasi Qualification	Jumlah Badan Usaha Number of Bussiness Entity
(1)	(2)
1. K1	7
2. K2	11
3. K3	31
4. M1	5
5. M2	-
6. B1	-
7. B2	-
Sukamara	54

Sumber/Source: Gapensi (<https://anggota.gapensi.link/DaftarAnggota>) diakses pada 21 April 2020 09:20//Gapensi (<https://anggota.gapensi.link/DaftarAnggota/>) accessed on April 21th 2020 09:20 AM

Tabel
Table 6.13.

**Indeks Kemahalan Konstruksi (IKK) di Kabupaten
Sukamara, 2014-2019**
Construction Cost Index in Sukamara Regency, 2014-2019

Kecamatan Subdistrict	Indeks Kemahalan Konstruksi Construction Cost Index
(1)	(2)
2014	132,47
2015	113,34
2016	105,93
2017	102,88
2018	114,21
2019	112,85

Sumber/Source: BPS, Indeks Kemahalan Konstruksi Provinsi dan Kabupaten/Kota/ BPS-Statistics Indonesia, Construction Cost Index Province and Regency/Municipality

07

PARIWISATA
TOURISM



WISATAWAN

Kabupaten Sukamara

The number of tourist in Sukamara Regency



PANTAI TANJUNG NIPAH



19.575

Wisatawan
Tourist



PANTAI ANUGERAH




18.096

Wisatawan
Tourist




PANTAI CITRA



10.153

Wisatawan
Tourist



PENJELASAN TEKNIS

1. Usaha penyediaan akomodasi adalah usaha yang menyediakan pelayanan penginapan yang dapat dilengkapi dengan pelayanan pariwisata lainnya. Usaha penyediaan akomodasi dapat berupa hotel, vila, pondok wisata, bumi perkemahan, persinggahan caravan, dan akomodasi lainnya yang digunakan untuk tujuan pariwisata.
2. Hotel adalah penyediaan akomodasi secara harian berupa kamar-kamar di dalam satu bangunan yang dapat dilengkapi dengan jasa pelayanan makan dan minum, kegiatan hiburan dan atau fasilitas lainnya. Hotel terdiri dari hotel berbintang dan hotel non-bintang.
3. Hotel berbintang yaitu hotel yang telah memenuhi persyaratan yang telah ditentukan seperti persyaratan fisik, bentuk pelayanan yang diberikan, kualifikasi tenaga kerja, jumlah kamar dan lainnya. Hotel tidak berbintang yaitu hotel yang tidak memenuhi persyaratan yang telah ditentukan.

TECHNICAL NOTES

1. *The business of providing accommodation is a business that provides specialty services that can be equipped with other tourism services. It includes hotel, villa, cottage, camping, caravan stop, and other accommodation that are used for tourism purposes.*
2. *Hotel is a daily supply of accommodation rooms within a building which can be equipped with eating and drinking services, entertainment activities and/or other facilities. Hotel consists of a classified hotel and non-classified hotel.*
3. *A classified hotel is an accommodation which meets specified standards regarding physical requirements, services provided, manpower qualifications, number of room available, etc. A non-classified hotel is an accommodation which has not met the requirements previously mentioned.*

ULASAN

Kabupaten Sukamara memiliki kekayaan alam yang potensial untuk dikembangkan menjadi tempat pariwisata. Di Kabupaten Sukamara terdapat 25 tempat tujuan wisata, yaitu 4 wisata bahari, 8 wisata alam, 2 wisata sejarah, dan 11 wisata buatan. Pemerintah Kabupaten Sukamara pun telah mengelola 15 tempat wisata tersebut.

Perkembangan pariwisata dapat mendorong berkembangnya sektor hotel dan restoran. Jumlah hotel dan akomodasi lainnya di Kabupaten Sukamara tahun 2019 tidak mengalami perubahan dibandingkan tahun sebelumnya, yaitu 9 unit.

DESCRIPTION

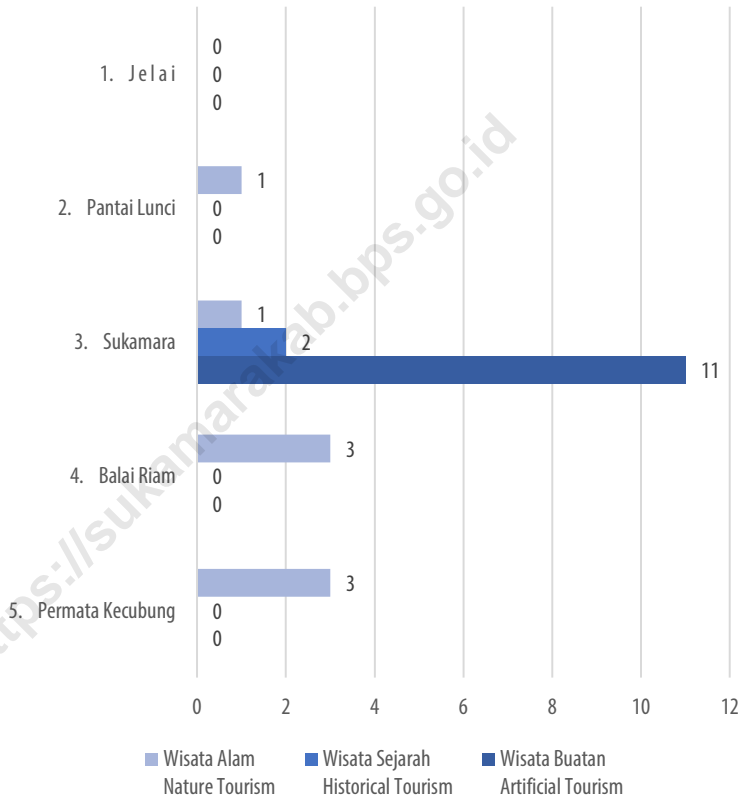
Sukamara regency has potential natural resources to be developed to be a tourism place. There are 25 tourist attraction in Sukamara Regency, such as 4 maritime tourisms, 8 nature tour-isms, 2 historical tourisms, and 11 artificial tourism. The government had managed fifteen of them.

The development of the tourism sector can improve hotels and restaurants sector as well. The number of hotels and other accommodation in Sukamara Regency in 2019 as many as the previous year, there is 9 unit.

<https://sukamarakab.bps.go.id>

Gambar 7.1
Figures

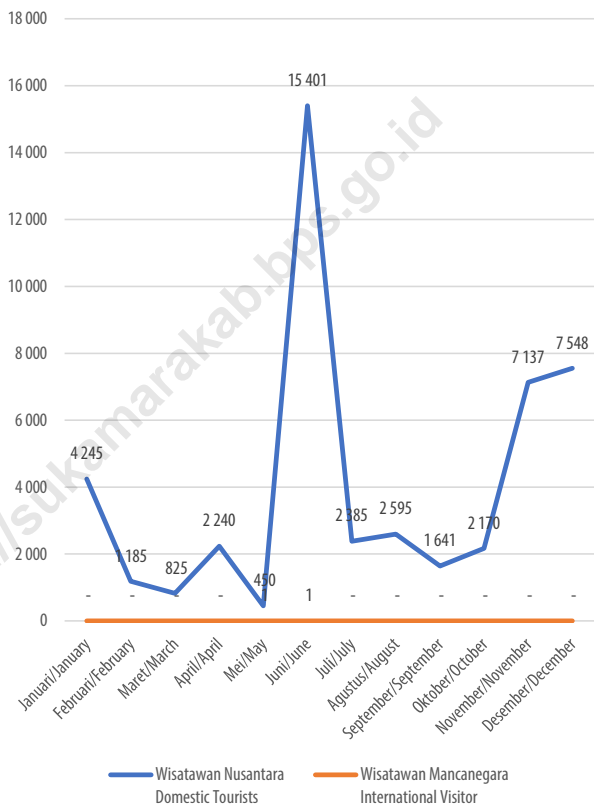
Objek Wisata berdasarkan Jenis Objek Wisata dan Kecamatan di Kabupaten Sukamara, 2019
Tourist Attraction by Kind of Attraction and Sub District in Sukamara Regency, 2019



Sumber/Source: Dinas Kepemudaan, Olahraga, dan Pariwisata Kabupaten Sukamara/Youth, Sport, and Tourism Services of Sukamara Regency

Gambar 7.2
Figures

Jumlah Kunjungan Wisatawan Nusantara (Domestik) dan Mancanegara (Wisman) Menurut Bulan di Kabupaten Sukamara, 2019
The Number of Domestic Tourists and Foreign Tourists by Months in Sukamara Regency, 2019



Sumber/Source: Dinas Kepemudaan, Olahraga, dan Pariwisata Kabupaten Sukamara/Youth, Sport, and Tourism Services of Sukamara Regency

Tabel
Table 7.1.

**Jumlah Rumah Makan/Restoran Menurut Kecamatan di
Kabupaten Sukamara, 2016-2019**
*Number of Restaurants by Subdistrict in Sukamara Regency,
2016-2019*

Kecamatan Subdistrict	2016	2017	2018	2019
(1)	(2)	(3)	(4)	(5)
Jelai	5
Pantai Lunci	3
Sukamara	33	65	64	80
Balai Riam	17
Permata Kecubung	13
Sukamara	33	65	64	118

Catatan/Note: Pada tahun 2016, 2017, dan 2018 survei rumah makan/restoran hanya dilakukan di Kecamatan Sukamara/*In 2016, 2017, 2018, and 2019 restaurant survey held only in Sukamara Sub District.*

Sumber/Source: Dinas Kepemudaan, Olahraga, dan Pariwisata Kabupaten Sukamara/*Youth, Sport, and Tourism Services of Sukamara Regency*

Tabel
Table 7.2.**Jumlah Hotel menurut Kecamatan di Kabupaten
Sukamara, 2019**
*Number of Hotels by Sub District in Sukamara Regency,
2019*

Kecamatan Sub District	Jenis Hotel Kinds of Hotels	
	Berbintang Classified	Non Bintang Non-Classified
(1)	(2)	(3)
1. Jelai	-	2
2. Pantai Lunci	-	1
3. Sukamara	-	7
4. Balai Riam	-	-
5. Permata Kecubung	-	-
Sukamara	-	10

Sumber/Source: Dinas Kepemudaan, Olahraga, dan Pariwisata Kabupaten Sukamara/Youth, Sport, and Tourism Services of Sukamara Regency

Tabel
Table 7.3.

Jumlah Akomodasi, Kamar, dan Tempat Tidur yang Tersedia pada Hotel Nonbintang Menurut Kecamatan di Kabupaten Sukamara, 2019
Number of Accomodations, Available Rooms, and Beds in Non-Classified Hotel by Sub District in Sukamara Regency, 2019

<i>Kecamatan Subdistrict</i>	<i>Akomodasi Accomodations</i>	<i>Kamar Rooms</i>	<i>Tempat Tidur Beds</i>
(1)	(2)	(3)	(4)
1. Jelai	2	13	18
2. Pantai Lunci	1	4	4
3. Sukamara	7	137	203
4. Balai Riam	-	-	-
5. Permata Kecubung	-	-	-
Sukamara	10	154	225

Sumber/Source: Dinas Kepemudaan, Olahraga, dan Pariwisata Kabupaten Sukamara/Youth, Sport, and Tourism Services of Sukamara Regency

Tabel
Table 7.4.**Objek Wisata berdasarkan Jenis Objek Wisata dan Kecamatan di Kabupaten Sukamara, 2019**
Tourist Attraction by Kind of Attraction and Sub District in Sukamara Regency, 2019

Kecamatan Subdistrict	Wisata Bahari Marine Tourism	Wisata Alam Nature Tourism	Wisata Sejarah Historical Tourism	Wisata Buatan Artificial Tourism	Jumlah Total
(1)	(2)	(3)	(4)	(5)	(6)
1. Jelai	1	-	-	-	1
2. Pantai Lunci	3	1	-	-	4
3. Sukamara	-	1	2	11	14
4. Balai Riam	-	3	-	-	3
5. Permata Kecubung	-	3	-	-	3
Sukamara	4	8	2	11	25

Sumber/Source: Dinas Kepemudaan, Olahraga, dan Pariwisata Kabupaten Sukamara/Youth, Sport, and Tourism Services of Sukamara Regency

Tabel
Table 7.5.

Objek Wisata berdasarkan Status Kepemilikan dan Kecamatan di Kabupaten Sukamara, 2019
Tourist Attraction by Ownership Status and Sub District in Sukamara Regency, 2019

<i>Kecamatan Subdistrict</i>	<i>Desa Village</i>	<i>Pemerintah Kabupaten Regency Government</i>	<i>Lainnya Others</i>	<i>Jumlah Total</i>
(1)	(2)	(3)	(4)	(5)
1. Jelai	-	1	-	1
2. Pantai Lunci	1	3	-	4
3. Sukamara	-	11	3	14
4. Balai Riam	3	-	-	3
5. Permata Kecubung	3	-	-	3
Sukamara	7	15	3	25

Sumber/Source: Dinas Kepemudaan, Olahraga, dan Pariwisata Kabupaten Sukamara/Youth, Sport, and Tourism Services of Sukamara Regency

Tabel
Table 7.6.**Lokasi Objek Wisata Bahari yang dimiliki oleh Pemerintah Kabupaten Sukamara, 2019**
Location of Marine Tourism Owned by Sukamara Regency Government, 2019

<i>Kecamatan Subdistrict</i>	<i>Objek Wisata Public Recreation</i>	<i>Status Kepemilikan Ownership Status</i>	<i>Lokasi Location</i>	<i>Luas Kawasan (Ha) Areal (Ha)</i>
(1)	(2)	(3)	(4)	(5)
1. Jelai	Pantai Tanjung Nipah	Pemerintah Daerah	Desa Sungai Raja	175
2. Pantai Lunci	Pantai Citra	Pemerintah Daerah	Desa Sungai Cabang Barat	3
	Pantai Anugerah	Pemerintah Daerah	Desa Sungai Tabuk	10
	Pantai Tanjung Selaka	Pemerintah Daerah	Desa Sungai Damar	47
3. Sukamara	-	-	-	-
4. Balai Riam	-	-	-	-
5. Permata Kecubung	-	-	-	-

Sumber/Source: Dinas Kepemudaan, Olahraga, dan Pariwisata Kabupaten Sukamara/*Youth, Sport, and Tourism Services of Sukamara Regency*

Tabel
Table 7.7.

Lokasi Objek Wisata Alam berdasarkan Kecamatan dan Status Kepemilikan di Kabupaten Sukamara, 2019
Location of Nature Tourism by Sub District and Ownership Status in Sukamara Regency Government, 2019

<i>Kecamatan</i> <i>Sub District</i>	<i>Objek Wisata</i> <i>Public Recreation</i>	<i>Status Kepemilikan</i> <i>Ownership Status</i>	<i>Lokasi</i> <i>Location</i>
(1)	(2)	(3)	(5)
1. Jelai	-	-	-
2. Pantai Lunci	Danau Burung	Desa/	Desa Sungai Pasir
3. Sukamara	Situs Batu Babi	<i>Pemerintah Daerah</i> <i>Regional Government</i>	Desa Pangkalan Muntai
4. Balai Riam	Bukit Jelungga	Desa/	Desa Jihing
	Bukit Patung	<i>Desa/Village</i>	Desa Balai Riam
	Situs Riam Gemuruh	<i>Desa/Village</i>	Desa Bangun Jaya
5. Permata Kecubung	Bukit Arahan	<i>Desa/Village</i>	Desa Semantun
	Jorong Royo	<i>Desa/Village</i>	Desa Kenawan
	Air Terjun Dua Belas Tingkat	<i>Desa/Village</i>	Desa Nibung Terjun

Sumber/Source: Dinas Kepemudaan, Olahraga, dan Pariwisata Kabupaten Sukamara/Youth, Sport, and Tourism Services of Sukamara Regency

Tabel
Table 7.8.**Lokasi Objek Wisata Sejarah berdasarkan Kecamatan dan Status Kepemilikan di Kabupaten Sukamara, 2019**
Location of Nature Tourism by Sub District and Ownership Status in Sukamara Regency Government, 2019

Kecamatan Subdistrict	Objek Wisata Public Recreation	Status Kepemilikan Ownership Status	Lokasi Location
(1)	(2)	(3)	(5)
1. Jelai	-	-	-
2. Pantai Lunci	-	-	-
3. Sukamara	Makam Datuk Nahkoda	Ahli Waris	Kelurahan Mendawai
	Makam Pahlawan	Pemerintah Daerah	Desa Natai Sedawak
4. Balai Riam	-	-	-
5. Permata Kecubung	-	-	-

Sumber/Source: Dinas Kepemudaan, Olahraga, dan Pariwisata Kabupaten Sukamara/Youth, Sport, and Tourism Services of Sukamara Regency

Tabel
Table 7.9.

Lokasi Objek Wisata Buatan berdasarkan Kecamatan dan Status Kepemilikan di Kabupaten Sukamara, 2019
Location of Artificial Tourism by Sub District and Ownership Status in Sukamara Regency Government, 2019

Kecamatan Subdistrict	Objek Wisata Public Recreation	Status Kepemilikan Ownership Status	Lokasi Location
(1)	(2)	(3)	(5)
1. Jelai	-	-	-
2. Pantai Lunci	-	-	-
3. Sukamara	Taman Koramil	<i>Pemerintah Daerah Regional Government</i>	Kelurahan Mendawai
	Taman Baca	Pemerintah Daerah	Kelurahan Mendawai
	Taman Tirta	<i>Pemerintah Daerah Regional Government</i>	Kelurahan Mendawai
	Taman Sukma Indah	Pemerintah Daerah	Kelurahan Mendawai
	Taman Permata Sukma	<i>Pemerintah Daerah Regional Government</i>	Desa Nantai Sedawak
	Taman Terantang	Pemerintah Daerah	Desa Nantai Sedawak
	Taman Warung Wisata	<i>Pemerintah Daerah Regional Government</i>	Desa Nantai Sedawak
	Taman Samsat	Pemerintah Daerah	Desa Nantai Sedawak
	Hutan Kota	<i>Pemerintah Daerah Regional Government</i>	Desa Nantai Sedawak
	Kolam Renang Raymon	Perorangan	Desa Kartamulia
Kolam Renang Abus	Perorangan	Kelurahan Mendawai	
4. Balai Riam	-	-	-
5. Permata Kecubung	-	-	-

Sumber/Source: Dinas Kepemudaan, Olahraga, dan Pariwisata Kabupaten Sukamara/*Youth, Sport, and Tourism Services of Sukamara Regency*

Tabel
Table 7.10.

**Jumlah Kunjungan Wisatawan Nusantara (Domestik)
dan Mancanegara (Wisman) Menurut Jenis Wisatawan di
Kabupaten Sukamara, 2019**
*The Number of Domestic Tourists and Foreign Tourists by
Type of Tourist in Sukamara Regency, 2019*

Jenis Wisatawan <i>Type of Tourist</i>	2017		2018		2019	
	Jumlah pengunjung (orang)	Rata-rata lama tinggal (hari)	Jumlah pengunjung (orang)	Rata-rata lama tinggal (hari)	Jumlah pengunjung (orang)	Rata-rata lama tinggal (hari)
	<i>Number of visitors (each)</i>	<i>The average span of visits (day)</i>	<i>Number of visitors (each)</i>	<i>The average span of visits (day)</i>	<i>Number of visitors (each)</i>	<i>The average span of visits (day)</i>
	(1)	(2)	(4)	(5)	(6)	(7)
Wisatawan Domestik <i>Domestic Tourists</i>	24 000	1	36 700	1	47 822	...
Wisatawan Mancanegara <i>International Visitor</i>	6	1	5	1	2	...
Jumlah/Total	24 006	1	36 705	1	47 824	...

Sumber/Source: Dinas Kepemudaan, Olahraga, dan Pariwisata Kabupaten Sukamara/*Youth, Sport, and Tourism Services of Sukamara Regency*

Tabel
Table 7.11.

Jumlah Kunjungan Wisatawan Nusantara (Domestik) dan Mancanegara (Wisman) Menurut Bulan di Kabupaten Sukamara, 2019
The Number of Domestic Tourists and Foreign Tourists by Months in Sukamara Regency, 2019

Bulan Months	Objek Wisata Tourist Attraction			
	Pantai Tanjung Nipah Tanjung Nipah Beach		Pantai Anugerah Anugerah Beach	
	Wisatawan Nusantara Domestic Tourists	Wisatawan Mancanegara International Visitor	Wisatawan Nusantara Domestic Tourists	Wisatawan Mancanegara International Visitor
(1)	(2)	(3)	(5)	(6)
1 Januari/January	295	-	3 200	-
2 Februari/February	415	-	600	-
3 Maret/March	220	-	500	-
4 April/April	920	-	200	-
5 Mei/May	200	-	250	1
6 Juni/June	5 730	-	8 051	1
7 Juli/July	395	-	700	-
8 Agustus/August	275	-	900	-
9 September/September	425	-	500	-
10 Oktober/October	600	-	919	-
11 November/November	5 100	-	957	-
12 Desember/December	5 000	-	1 317	-
Jumlah Total	19 575	-	18 094	2

Lanjutan Tabel/Continued Table 7.11

Bulan Months	Objek Wisata Tourist Attraction			
	Pantai Citra Citra Beach		Jumlah Total	
	Wisatawan Nusantara Domestic Tourists	Wisatawan Mancanegara International Visitor	Wisatawan Nusantara Domestic Tourists	Wisatawan Mancanegara International Visitor
(1)	(7)	(8)	(9)	(10)
1 Januari/January	750	-	4 245	-
2 Februari/February	170	-	1 185	-
3 Maret/March	105	-	825	-
4 April/April	1 120	-	2 240	-
5 Mei/May	-	-	450	1
6 Juni/June	1 620	-	15 401	1
7 Juli/July	1 290	-	2 385	-
8 Agustus/August	1 420	-	2 595	-
9 September/September	716	-	1 641	-
10 Oktober/October	651	-	2 170	-
11 November/November	1 080	-	7 137	-
12 Desember/December	1 231	-	7 548	-
Jumlah Total	10 153	-	47 822	2

Sumber/Source: Dinas Kepemudaan, Olahraga, dan Pariwisata Kabupaten Sukamara/Youth, Sport, and Tourism Services of Sukamara Regency

TRANSPORTASI DAN KOMUNIKASI TRANSPORTATION AND COMMUNICATION

Tiba/Arrived



Jumlah penumpang
Number of passengers

5.907 orang/people



Jumlah keberangkatan
kapal pedalaman
Number of inland ship departures

1.325 kapal/ships

Berangkat/Departured



Jumlah penumpang
Number of passengers

5.252 orang/people



Jumlah keberangkatan
kapal pedalaman
Number of inland ship departures

1.221 kapal/ships

Perkembangan
**Lalu Lintas
Kapal Pedalaman**
di Sukamara

*Development of
Inland Ship Traffic
in Sukamara*



PENJELASAN TEKNIS

1. Data transportasi dan komunikasi meliputi: panjang Jalan, Angkutan Darat, Angkutan Laut, Pos dan Telekomunikasi
2. Kendaraan bermotor adalah setiap kendaraan yang digerakkan oleh peralatan teknik yang ada pada kendaraan tersebut, biasanya digunakan untuk angkutan orang atau barang di atas jalan raya selain kendaraan yang berjalan di atas rel.
3. Kendaraan bermotor yang dicatat adalah semua jenis kendaraan kecuali kendaraan bermotor TNI/Polri dan Korps Diplomatik.
4. Mobil penumpang adalah setiap kendaraan bermotor yang dilengkapi dengan tempat duduk untuk sebanyak Jumlah delapan orang, tidak termasuk tempat duduk untuk pengemudi, baik dilengkapi atau tidak dilengkapi bagasi.
5. Mobil bis adalah setiap kendaraan bermotor yang dilengkapi dengan tempat duduk untuk lebih dari delapan orang, tidak termasuk tempat duduk untuk pengemudi, baik dilengkapi atau tidak dilengkapi bagasi.
6. Mobil truk adalah setiap kendaraan bermotor yang digunakan untuk angkutan barang, selain mobil penumpang, mobil bis dan kendaraan bermotor roda dua.

TECHNICAL NOTES

1. *Data on transportations and communications include: Length of Road, Land Transport, Sea Transport, Pos and Telecommunications*
2. *Motor vehicles are any vehicle that is driven by the existing technical equipment on the vehicle, normally used to transport people or goods on the road other than vehicle that runs on the rails.*
3. *Motor vehicles recorded are all types of vehicle except motor vehicles owned by TNI/police and the Diplomatic Corps.*
4. *Passenger automobile is any motorized vehicle equipped with seating for as many as eight people, not including seat for the driver, either equipped or not equipped with luggage.*
5. *Bus is any motor vehicles equipped with seating for more than eight people, not including seat for the driver, either equipped or not equipped with luggage.*
6. *Truck is any motor vehicles used to transport goods, other than passenger cars, buses and two-wheel motor vehicles.*

7. Data panjang jalan bersumber dari Dinas Pekerjaan Umum Kecamatan, diolah dari daftar PJ-II/5.
 8. Kunjungan kapal adalah kapal yang datang di pelabuhan baik untuk berlabuh di perairan maupun bersandar di dermaga.
 9. Kantor Pos adalah pemberi pelayanan pengiriman barang, uang, dsb, dari suatu tempat ke tempat yang lain. Pengguna pelayanan biasanya diharuskan menempel perangko yang cukup pada sampul surat, kartu pos, pos wesel, warkat pos, paket dsb. Rumah pos berfungsi sama seperti kantor pos dan kantor pos pembantu, bedanya rumah pos biasanya terletak di daerah terpencil.
 10. Telekomunikasi adalah setiap pemancaran, pengiriman dan atau penerimaan dari setiap informasi dalam bentuk tanda-tanda, isyarat, tulisan, gambar, suara dan bunyi melalui sistem kawat, optik, radio atau sistem elektromagnetik lainnya.
 11. Internet adalah sebuah jaringan komputer publik di seluruh dunia. Internet menyediakan akses ke sejumlah layanan komunikasi termasuk World Wide Web dan membawa email, berita, hiburan dan file data.
7. *Road length data derived from the Office of Sub District Public Works, compiled from the questionnaires PJ-II/5.*
 8. *Ship call is a ship arriving at a port either for docking or berthing.*
 9. *Post office is an establishment dealing with the delivery of goods, letters, money, etc. from one place to another place. Service users usually put postage stamps on the envelope and postcard or are charged with amount of money in obtaining services such as money order, aerogramme, package post, etc. A mailing house has the same function as post office and auxiliary post office. It is usually located in remote areas.*
 10. *Telecommunication includes every transmitting, delivering and or receiving from every information of marking, signal, article, picture, sound and voice through strand or wire system, optic, radio or other electromagnetic system.*
 11. *The internet is worldwide public computer network. It provides access to a number of communication services including the World Wide Web and carries e-mail, news, entertainment and data files*

ULASAN

Pada tahun 2019 jumlah angkutan kendaraan bermotor di Kabupaten Sukamara sebanyak 30.160 unit. Untuk menunjang lancarnya arus perdagangan, sarana dan prasarana seperti kondisi jalan sangat penting. Sebagian besar kondisi jalan kabupaten di Kabupaten Sukamara sudah baik dengan mayoritas jalan yang sudah diaspal sepanjang 301.184 km.

Pada bidang komunikasi, Kabupaten Sukamara memiliki tiga kantor pos yang terletak di Kecamatan Jelai, Balai Riam dan Sukamara. PT Pos Sukamara mencatat jumlah surat yang dikirim selama tahun 2019 sebanyak 4.705 pucuk. Jenis surat yang paling banyak dimanfaatkan adalah surat kilat khusus berjumlah 4.068 pucuk.

DESCRIPTION

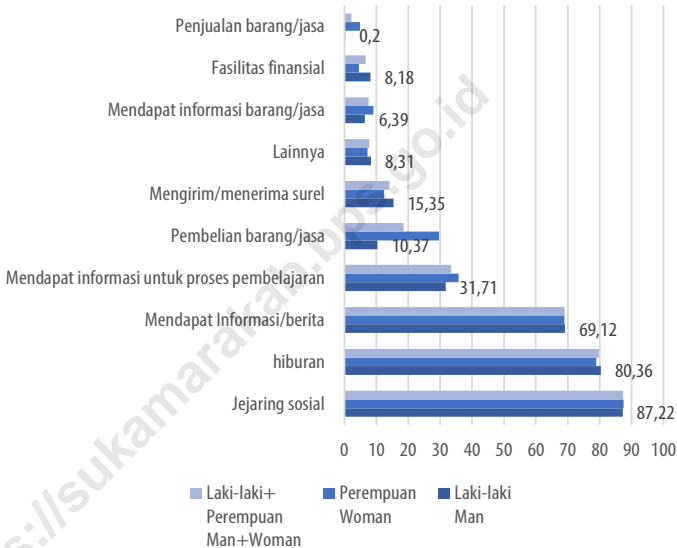
In 2019 numbers of vehicles in Sukamara Regency were 30,160 unit. To support trading, facilities as road conditions are very important. Most of regency road conditions in Sukamara Regency are in good conditions with most roads are asphalted for 301,184 km.

In communications aspects, Sukamara Regency has three post offices located in Jelai, Balai Riam, and Sukamara Sub Districts. PT Pos Sukamara recorded a number of letters sent during 2019 amount 4,705 letters. The type of letters that most used was special delivery letters amount 4,068 letters.

Gambar 8.1
Figures

Persentase Penduduk Laki-laki Berumur 5 Tahun ke Atas yang Mengakses Internet dalam 3 Bulan Terakhir Menurut Tujuan Mengakses Internet di Kabupaten Sukamara, 2019

Percentage of Population Aged 5 Years and Over Who Accessed the Internet in the Last 3 Months by Purpose of Accessing the Internet in Sukamara Regency, 2019

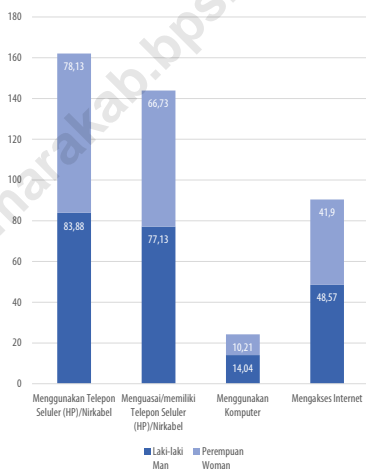


Sumber/Source: BPS, Survei Sosial Ekonomi Nasional Maret 2019/BPS-Statistics of Indonesia, Socio-Economics Survey March 2019

Gambar 8.2
Figures

Persentase Penduduk Berumur 5 Tahun ke Atas yang Menggunakan Telepon Seluler (HP)/Nirkabel, Menguasai/ Memiliki Telepon Seluler (HP)/Nirkabel, Menggunakan Komputer (PC/Desktop, Laptop/Notebook, Tablet), dan Mengakses Internet (Termasuk Facebook, Twitter, BBM, Whatsapp) dalam 3 Bulan Terakhir di Kabupaten Sukamara, 2019

Percentage of Population 5 Years of Age and Over Using Cell Phones (HP) /Wireless, Matering/Owning Cell Phone (HP)/Wireless, Using Computers (PC/Desktops, Laptops/ Notebooks, Tablets), and Accessing the Internet (Using Facebook, Twitter, BBM, Whatsapp) in the Last 3 Months in Sukamara Regency, 2019



Sumber/Source: BPS, Survei Sosial Ekonomi Nasional Maret 2019/BPS-Statistics of Indonesia, Socio-Economics Survey March 2019

8.1. TRANSPORTASI TRANSPORTATION

Tabel 8.1.1. Panjang Jalan Menurut Tingkat Kewenangan Pemerintahan di Kabupaten Sukamara (km), 2017-2019
Table 8.1.1. *Length of Roads by Level of Government Authority in Sukamara Regency, 2017-2019*

Tingkat Kewenangan Pemerintahan <i>Level of Government Authority</i>	2017	2018	2019
(1)	(2)	(3)	(4)
Negara/ <i>State</i>	23,796	23,796	23,796
Provinsi/ <i>Province</i>	25,890	86,794	86,794
Kabupaten/Kota <i>Regency/Municipality</i>	581,525	581,525	581,525
Jumlah/<i>Total</i>	631,211	692,115	692,115

Sumber/*Source*: Dinas Pekerjaan Umum dan Penataan Ruang Kabupaten Sukamara/*Public Work Office and Spasial Planning Sukamara Regency*

Tabel 8.1.2. **Panjang Jalan Menurut Jenis Permukaan Jalan di Kabupaten Sukamara (km), 2017-2019**
Table *Length of Roads by Type of Road Surface in Sukamara Regency, 2017-2019*

Tipe Permukaan Jalan <i>Type of Road Surface</i>	2017	2018	2019
(1)	(2)	(3)	(4)
Diaspal/Asphalted	214,750	294,137	301,184
Kerikil/Gravel	67,690	63,265	68,836
Tanah/Soil	336,496	322,112	311,095
Tidak Dirinci/Unspecified	12,275	12,601	11,000
Jumlah/Total	631,211	692,115	692,115

Sumber/Source: Dinas Pekerjaan Umum dan Penataan Ruang Kabupaten Sukamara/*Public Work Office and Spasial Planning Sukamara Regency*

Tabel 8.1.3. Panjang Jalan Menurut Kondisi Jalan di Kabupaten Sukamara (km), 2017-2019
Length of Roads by Condition of Road Surface in Sukamara Regency, 2017-2019

Kondisi Jalan Condition of Roads	2017	2018	2019
(1)	(2)	(3)	(4)
Baik/Good	153,018	230,456	218,964
Sedang/Moderate	60,821	64,279	73,356
Rusak/Damage	56,126	51,397	25,944
Rusak Berat/Heavy Damage	361,246	345,983	373,851
Jumlah/Total	631,211	692,115	692,115

Sumber/Source: Dinas Pekerjaan Umum dan Penataan Ruang Kabupaten Sukamara/*Public Work Office and Spasial Planning Sukamara Regency*

Tabel 8.1.4. Panjang Jalan menurut Kelas Jalan dan Status Jalan (km) di Kabupaten Sukamara, 2018-2019
Length of Roads by Road Classification and Road Status in Sukamara Regency, 2018-2019

Kelas Jalan <i>Road Classification</i>	Jalan Negara <i>State Road</i>		Jalan Provinsi <i>Province Road</i>		Jalan Kabupaten <i>Regency Road</i>	
	2018	2019	2018	2019	2018	2019
(1)	(2)	(3)	(4)	(5)	(6)	(7)
Kelas I/ <i>Class I</i>	-	-	-	-	-	-
Kelas II/ <i>Class II</i>	23,796	23,796	-	-	-	-
Kelas III/ <i>Class III</i>	-	-	86,794	86,794	581,525	581,525
Kelas IIIA/ <i>Class IIIA</i>	-	-	-	-	-	-
Kelas IIIB/ <i>Class IIIB</i>	-	-	-	-	-	-
Kelas IIIC/ <i>Class IIIC</i>	-	-	-	-	-	-
Tidak Dirinci/ <i>Unspecified</i>	-	-	-	-	-	-
Jumlah/Total	23,796	23,796	86,794	86,794	581,525	581,525

Sumber/Source: Dinas Pekerjaan Umum dan Penataan Ruang Kabupaten Sukamara/*Public Work Office and Spasial Planning Sukamara Regency*

Tabel 8.1.5. Panjang Jalan menurut Jenis Permukaan Jalan dan Status Jalan (km) di Kabupaten Sukamara, 2018-2019
Table 8.1.5. Length of Roads by Type of Surface (km) and Road Status in Sukamara Regency, 2018-2019

Jenis Permukaan Type of Surface	Jalan Negara State Road		Jalan Provinsi Province Road		Jalan Kabupaten Regency Road	
	2018	2019	2018	2019	2018	2019
(1)	(2)	(3)	(4)	(5)	(6)	(7)
Diaspal/Asphalted	23,796	23,796	86,794	86,794	183,547	190,594
Kerikil/Gravel	-	-	-	-	63,265	68,836
Tanah/Soil	-	-	-	-	322,112	311,095
Tidak Dirinci/ Unspecified	-	-	-	-	12,601	11, 0
Jumlah/Total	23,796	23,796	86,794	86,794	581,525	581,525

Sumber/Source: Dinas Pekerjaan Umum dan Penataan Ruang Kabupaten Sukamara/Public Work Office and Spasial Planning Sukamara Regency

Tabel 8.1.6. Panjang Jalan menurut Kondisi Jalan (km) di Kabupaten Sukamara, 2018-2019
Length of Roads by Condition of Surface (km) in Sukamara Regency, 2018-2019

Kondisi Jalan Road Condition	Jalan Negara State Road		Jalan Provinsi Province Road		Jalan Kabupaten Regency Road	
	2018	2019	2018	2019	2018	2019
(1)	(2)	(3)	(4)	(5)	(6)	(7)
Baik/Good	23,796	23,796	86,794	86,794	119,866	108,374
Sedang/Moderate	-	-	-	-	64,279	73,356
Rusak/Damage	-	-	-	-	51,397	25,944
Rusak Berat/Heavy Damage	-	-	-	-	345,983	373,851
Jumlah/Total	23796, 0	23796, 0	86794, 0	86794, 0	581,525	581,525

Sumber/Source: Dinas Pekerjaan Umum dan Penataan Ruang Kabupaten Sukamara/Public Work Office and Spasial Planning Sukamara Regency

Tabel
Table 8.1.7.

Jumlah Kendaraan Bermotor Menurut Jenis Kendaraan dan Nomor Polisi (unit) di Kabupaten Sukamara, 2019
Number of Vehicle by Type of Vehicles and Police Number in Sukamara Regency (units), 2019

Jenis Kendaraan <i>Type of Vehicles</i>	Jenis Nomor Polisi <i>Kinds of Police Number</i>			Jumlah <i>Total</i>
	Hitam <i>Black</i>	Kuning <i>Yellow</i>	Merah <i>Red</i>	
(1)	(2)	(3)	(4)	(5)
Sedan	14	-	1	15
Jeep	149	-	15	164
Mini Bus	1 067	3	120	1 190
Micro Bus	21	-	3	24
Bus	1	-	1	2
Pick Up	772	10	88	870
Light Truck	445	66	15	526
Truck	58	9	2	69
Sepeda Motor Roda 2	26 548	-	693	27 241
Sepeda Motor Roda 3	40	-	19	59
Jumlah/Total	29 115	88	957	30 160

Sumber/Source: Unit Pelaksana Teknis Pelayanan Pendapatan Daerah (UPTPPD) Kabupaten Sukamara/ *Technical Services Unit of Regional Revenues of Sukamara Regency*

Tabel 8.1.8. Jumlah Kendaraan Bermotor yang Membayar Pajak (PKB), Pendapatan Pajak (Rupiah), dan Denda PKB (Rupiah) Menurut Jenis Kendaraan dan Nomor Polisi di Kabupaten Sukamara, 2019
Number of Vehicle (units) which Pay Tax Revenues, Revenues (Rp), and Penalty (Rp) by Type of Police Number in Sukamara Regency, 2019

Jenis Kendaraan <i>Type of Vehicles</i>	Jenis Nomor Polisi <i>Kinds of Police Number</i>					
	Hitam/Black			Merah/Red		
	Jumlah Kendaraan Bermotor	Pendapatan Pajak	Denda	Jumlah Kendaraan Bermotor	Pendapatan Pajak	Denda
(1)	(2)	(3)	(4)	(5)	(6)	(7)
Sedan	8	12 560 900	5 745 400	1	2 695 800	-
Jeep	102	293 362 600	4 441 600	11	19 891 500	-
Mini Bus	839	1 827 691 400	54 569 900	77	67 968 800	1 732 600
Micro Bus	12	39 131 200	-	2	2 455 200	1 970 000
Bus	1	3 465 000	-	-	-	-
Pick Up	404	713 198 500	40 705 800	48	44 318 400	8 877 800
Light Truck	221	842 373 700	79 784 600	7	6 721 000	-
Truck	22	127 967 500	41 593 500	2	2 294 500	-
Sepeda Motor Roda 2	10 323	1 977 587 000	219 718 800	396	25 035 400	2 751 600
Sepeda Motor Roda 3	10	1 950 600	126 000	3	144 200	-
Jumlah/Total	11 942	5 839 288 400	446 685 600	547	171 524 800	15 332 000

Lanjutan Tabel/*Continued Table 8.1.8*

Jenis Kendaraan <i>Type of Vehicles</i>	Jenis Nomor Polisi <i>Kinds of Police Number</i>					
	Kuning/Yellow			Jumlah/ <i>Total</i>		
	Jumlah Kendaraan Bermotor	Pendapatan Pajak	Denda	Jumlah Kendaraan Bermotor	Pendapatan Pajak	Denda
(1)	(8)	(9)	(10)	(11)	(12)	(13)
Sedan	-	-	-	9	15 256 700	5 745 400
Jeep	-	-	-	113	313 254 100	4 441 600
Mini Bus	2	5 323 600	-	918	1 900 983 800	56 302 500
Micro Bus	-	-	-	14	41 586 400	1 970 000
Bus	-	-	-	1	3 465 000	-
Pick Up	10	14 392 700	-	462	771 909 600	49 583 600
Light Truck	48	123 537 000	19 981 200	276	972 631 700	99 765 800
Truck	2	3 501 300	2 784 600	26	133 763 300	44 378 100
Sepeda Motor Roda 2	-	-	-	10 719	2 002 622 400	222 470 400
Sepeda Motor Roda 3	-	-	-	13	2 094 800	126 000
Jumlah/<i>Total</i>	62	146 754 600	22 765 800	12 551	6 157 567 800	484 783 400

Sumber/*Source*: Unit Pelaksana Teknis Pelayanan Pendapatan Daerah (UPTPPD) Kabupaten Sukamara/ *Technical Services Unit of Regional Revenues of Sukamara Regency*

Tabel 8.1.9. **Jumlah Kedatangan dan Pemberangkatan Angkutan Penumpang dengan Kapal Pedalaman menurut Bulan di Kabupaten Sukamara, 2019**
Number of Arrival and Departure of Passenger Transport with Inland Ships by Month in Sukamara Regency, 2019

Kecamatan Subdistrict	Jenis Kendaraan/Types of Vehicles					
	Perahu Motor Speed Boat	Perahu Long Boat	Feri Penyeberangan Cross Channel Ferry	Bus Air Water Bus	Motor Getek Motor Raft	Truk Air Water Truck
(1)	(2)	(3)	(4)	(5)	(6)	(7)
Jelai	31	-	-	1	33	-
Pantai Lunci	61	-	-	-	13	-
Sukamara	21	2	-	-	31	-
Balai Riam	-	-	-	-	-	-
Permata Kecubung	-	-	-	-	-	-
Sukamara	113	2	-	1	77	-

Sumber/Source: Dinas Perhubungan Kabupaten Sukamara/Liaison Office of Sukamara Regency

Tabel 8.1.10. Jumlah Armada Kapal Sungai menurut Jenis Ken-daraan dan Kecamatan di Kabupate Sukamara, 2019
Number of River Transportation by Types of Vehicles and Months in Sukamara Regency, 2019

Bulan Month	Kapal/Ships		Penumpang/Passengers	
	Datang Arrived	Berangkat Departured	Datang Arrived	Berangkat Departured
(1)	(2)	(3)	(4)	(5)
Januari/January	112	100	650	600
Februari/February	120	125	600	550
Maret/March	135	145	675	631
April/April	140	135	671	645
Mei/May	141	119	845	563
Juni/June	162	122	845	732
Juli/July	155	145	855	755
Agustus/August	120	110	89	100
September/September	90	80	199	191
Oktober/October	70	60	180	170
November/November	50	40	143	150
Desember/December	30	40	155	165
Jumlah Total	1 325	1 221	5 907	5 252

Sumber/Source: Dinas Perhubungan Kabupaten Sukamara/Liaison Office of Sukamara Regency

Tabel
Table 8.1.11.**Lalu Lintas Penumpang Kapal Laut Dirinci per Bulan di
Kabupaten Sukamara, 2019**
*Passenger of Ship Transport Traffics by Months in Sukamara
Regency, 2019*

Bulan Months	2018		2019	
	Tiba (orang) Arrive (person)	Berangkat (orang) Departure (person)	Tiba (orang) Arrive (person)	Berangkat (orang) Departure (person)
(1)	(2)	(3)	(2)	(3)
Januari/January	-	-	-	-
Februari/February	-	-	-	-
Maret/March	-	3	-	-
April/April	8	-	-	-
Mei/May	12	-	-	-
Juni/June	5	26	-	-
Juli/July	9	-	-	-
Agustus/August	9	-	-	-
September/September	-	-	-	-
Oktober/October	-	-	-	-
November/November	-	-	-	-
Desember/December	-	-	-	-
Jumlah/Total	43	29	-	-

Sumber/Source: Kesyahbandaran dan Otoritas Pelabuhan Kabupaten Sukamara/Harbormaster's Office and Port Authority Sukamara Regency

Tabel
Table 8.1.12.

**Lalu Lintas Barang yang Dibongkar dan Dimuat Antar
Pulau Dirinci per Bulan di Kabupaten Sukamara, 2019**
**Load and Unload Cargo Inter Island Traffics by Month in
Sukamara Regency, 2019**

Bulan Months	Barang/Cargo (ton)	
	Bongkar Unload	Muat Load
(1)	(2)	(3)
Januari/January	703,73	33 047,26
Februari/February	6 323,04	34 194,93
Maret/March	3 895,22	32 087,52
April/April	4 160,82	29 685,55
Mei/May	5 071,71	24 921,27
Juni/June	400,12	30 232,44
Juli/July	585,07	30 754,30
Agustus/August	1 321,29	21 459,57
September/September	470,81	30 941,87
Oktober/October	1 805,10	52 868,21
November/November	3 138,99	29 194,18
Desember/December	1 875,21	24 509,13
Jumlah/Total	28 062,18	373 896,23

Sumber/Source: Kesyahbandaran dan Otoritas Pelabuhan Kabupaten Sukamara/Harbormaster's Office and Port Authority Sukamara Regency

Tabel 8.1.13. **Arus Barang Pelabuhan Berdasarkan Komoditas di Pelabuhan di Kabupaten Sukamara, 2019**
Table *Flow of Port Goods by Commodity in Port in Sukamara Regency, 2019*

Komoditas Community	Satuan Unit	Bongkar Unload	Muat Load	Jumlah Total
(1)	(2)	(3)	(4)	(5)
Bahan Pokok	Ton	1 503,70	3,53	1 507,22
Migas/Oil and Gas	Ton	4 563,16	335 703,91	340 267,08
Non Migas/	Ton	24 313,60	23 903,99	48 217,59
Penumpang/Passengers	Orang/	-	-	-
Hewan/	Ekor	-	-	-
Jumlah/Total	Ton	30 380,46	359 611,43	389 991,89
	Orang	-	-	-
	Ekor/	-	-	-

Sumber/Source: Kesyahbandaran dan Otoritas Pelabuhan Kabupaten Sukamara/Harbormaster's Office and Port Authority Sukamara Regency

8.2. KOMUNIKASI COMMUNICATION

Tabel 8.2.1. **Jumlah Kantor Pos Pembantu Menurut Kecamatan di Kabupaten Sukamara, 2016-2019**
Table 8.2.1. **Number of Post Offices Subsidiaries by Sub District in Sukamara Regency, 2016-2019**

Kecamatan Subdistrict	2016	2017	2018	2019
(1)	(2)	(3)	(4)	(5)
Jelai	-	-	-	-
Pantai Lunci	-	-	-	-
Sukamara	1	1	1	1
Balai Riam	1	1	1	1
Permata Kecubung	-	-	-	-
Sukamara	2	2	2	2

Sumber/Source: PT Pos Indonesia (Persero) di Sukamara/Indonesian Post of Sukamara Regency

Tabel 8.2.2. **Jumlah Kantor Pos, Kantor Pos Desa, dan Pos Desa Menurut Kecamatan di Kabupaten Sukamara, 2019**
Table **Number of Post Office, Village Post Office, and Village Post by Sub District in Sukamara Regency, 2019**

Kecamatan Subdistrict	Kantor Pos & Giro Cabang Branch Post Office & Giro	Kantor Pos Desa Village Post Office	Pos Desa Village Post	Rumah Pos Post House
(1)	(2)	(3)	(4)	(5)
Jelai	-	1	-	-
Pantai Lunci	-	-	-	1
Sukamara	1	-	-	-
Balai Riam	1	-	-	-
Permata Kecubung	-	-	-	-
Sukamara	2	1	-	1

Sumber/Source: PT Pos Indonesia (Persero) di Sukamara/Indonesian Post of Sukamara Regency

Tabel 8.2.3. Jumlah Tenaga Kerja di Kantor Pos menurut Jenis Kantor dan Kecamatan di Kabupaten Sukamara, 2019
Table *Number of Postman by Office and Sub District in Sukamara Regency, 2019*

Kecamatan Subdistrict	Kantor Pos & Giro Cabang Branch Post Office & Giro	Kantor Pos Desa Village Post Office	Pos Desa Village Post	Rumah Pos Post House
(1)	(2)	(3)	(4)	(5)
Jelai	-	1	-	-
Pantai Lunci	-	-	-	1
Sukamara	3	-	-	-
Balai Riam	2	-	-	-
Permata Kecubung	-	-	-	-
Sukamara	5	1	-	1

Sumber/Source: PT Pos Indonesia (Persero) di Sukamara/Indonesian Post of Sukamara Regency

Tabel 8.2.4. Lalu Lintas Pos Indonesia dan Giro di Kabupaten Sukamara, 2016-2019
Traffics of Indonesian Post and Giro in Sukamara Regency, 2016-2019

Bulan Month	Satuan Unit	2016	2017	2018	2019
(1)	(2)	(3)	(4)	(5)	(6)
1. Surat Pos					
a. Dalam Negeri					
- Biasa	Lembar	816	866	866	637
- Tercatat	Lembar	-	-	-	-
- Kilat Biasa	Lembar	223	-	-	-
- Kilat Khusus	Lembar	3 185	5 448	1 421	4 068
- Kilat Tercatat	Lembar	-	-	-	-
- Faksimile	Lembar	-	-	-	-
b. Luar Negeri					
2. Paket Pos					
a. Dalam Negeri	Kg	2 116	2 114	3 896	2 695
b. Luar Negeri	Kg	-	-	-	-
3. Wesel					
a. Dikirim	Juta Rupiah	38 121,42	52 715,48	30 341,91	12 663
b. Dibayar	Juta Rupiah	844,45	6 411,29	372,89	1 541
4. Lainnya					
a. Perangko	Juta Rupiah	5,19	11,5
b. Materai	Juta Rupiah	648	135
5. System Online Payment Point					
	Juta Rupiah				31 423
	Juta Rupiah				19 120

Sumber/Source: PT Pos Indonesia (Persero) di Sukamara/Indonesian Post of Sukamara Regency

Tabel 8.2.5. **Persentase Penduduk Berumur 5 Tahun ke Atas yang Menggunakan Telepon Seluler (HP)/Nirkabel, Menguasai/ Memiliki Telepon Seluler (HP)/Nirkabel, Menggunakan Komputer (PC/Desktop, Laptop/Notebook, Tablet), dan Mengakses Internet (Termasuk Facebook, Twitter, BBM, Whatsapp) dalam 3 Bulan Terakhir di Kabupaten Sukamara, 2019**
Percentage of Population 5 Years of Age and Over Using Cell Phones (HP) /Wireless, Matering/Owning Cell Phone (HP)/Wireless, Using Computers (PC/Desktops, Laptops/ Notebooks, Tablets), and Accessing the Internet (Using Facebook, Twitter, BBM, Whatsapp) in the Last 3 Months in Sukamara Regency, 2019

Karakteristik Characteristics	Laki-laki Man	Perempuan Woman	Laki- laki+Perempuan Man+Woman
(1)	(2)	(3)	(4)
Menggunakan Telepon Seluler (HP)/Nirkabel	83,88	78,13	81,19
Menguasai/memiliki Telepon Seluler (HP)/Nirkabel	77,13	66,73	72,27
Menggunakan Komputer	14,04	10,21	12,25
Mengakses Internet	48,57	41,9	45,46

Sumber/Source: BPS, Survei Sosial Ekonomi Nasional Maret 2019/BPS-Statistics of Indonesia, Socio-Economics Survey March 2019

Tabel 8.2.6. Persentase Penduduk Laki-laki Berumur 5 Tahun ke Atas yang Mengakses Internet dalam 3 Bulan Terakhir Menurut Tujuan Mengakses Internet di Kabupaten Sukamara, 2019
Percentage of Population Aged 5 Years and Over Who Accessed the Internet in the Last 3 Months by Purpose of Accessing the Internet in Sukamara Regency, 2019

Tujuan Mengakses Internet	Laki-laki Man	Perempuan Woman	Laki-laki+ Perempuan Man+Woman
(1)	(2)	(3)	(4)
Mendapat Informasi/berita	69,12	68,96	69,05
Mendapat informasi untuk proses pembelajaran	31,71	35,8	33,47
Mengirim/menerima surel	15,35	12,43	14,09
Jejaring sosial	87,22	87,49	87,33
Pembelian barang/jasa	10,37	29,62	18,66
Penjualan barang/jasa	0,2	4,9	2,22
hiburan	80,36	78,92	79,74
Fasilitas finansial	8,18	4,58	6,63
Mendapat informasi barang/jasa	6,39	9,13	7,57
Lainnya	8,31	7,21	7,83

Sumber/Source: BPS, Survei Sosial Ekonomi Nasional Maret 2019/BPS-Statistics of Indonesia, Socio-Economics Survey March 2019

Tabel 8.2.7. **Persentase Penduduk Berumur 5 Tahun ke Atas yang Mengakses Internet dalam 3 Bulan Terakhir Menurut Tempat Mengakses Internet di Kabupaten Sukamara, 2019**
Percentage of Population 5 Years of Age and Over who Accessed Internet in the Last 3 Months by Place of Accessing in Sukamara Regency, 2019

Tempat Mengakses Internet	Laki-laki Man	Perempuan Woman	Laki-laki+ Perempuan Man+Woman
(1)	(2)	(3)	(4)
Rumah Sendiri	90,13	95,28	92,35
Bukan Rumah Sendiri	48,83	51,33	49,91
Tempat Bekerja/Kantor	32,91	22,95	28,62
Gedung Sekolah/Kampus	9,2	8,77	9,01
Tempat Umum Gratis	32,51	33,47	32,93
Tempat Umum Berbayar	3,27	2,15	2,79
Dalam kondisi Bergerak	15,97	14,42	15,3
Tempat Lainnya	10,79	9	10,02

Sumber/Source: BPS, Survei Sosial Ekonomi Nasional Maret 2019/BPS-Statistics of Indonesia, Socio-Economics Survey March 2019

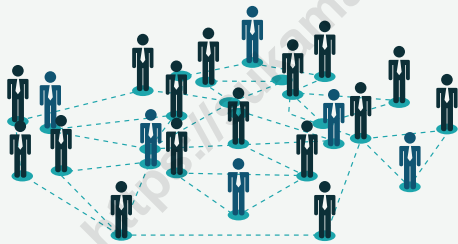
Tabel 8.2.8. **Persentase Penduduk Berumur 5 Tahun ke Atas yang Mengakses Internet dalam 3 Bulan Terakhir Menurut Alat yang Digunakan untuk Mengakses Internet di Kabupaten Sukamara, 2019**
Percentage of Population Aged 5 Years and Over Who Accessed the Internet in the Last 3 Months According to Tools Used to Access the Internet in Sukamara Regency, 2019

Alat yang Digunakan untuk Mengakses Internet	Laki-laki Man	Perempuan Woman	Laki-laki+ Perempuan Man+Woman
(1)	(2)	(3)	(4)
Komputer/Desktop	1,84	1,54	1,71
Laptop/Notebook/Tablet	14,84	11,81	13,53
HP/Ponsel	97,99	98,73	98,31
Lainnya	0	0	0

Sumber/Source: BPS, Survei Sosial Ekonomi Nasional Maret 2019/BPS-Statistics of Indonesia, Socio-Economics Survey March 2019

09

**PERBANKAN DAN KOPERASI
BANK AND COOPERATIVES**



DI 2019, TERDAPAT
13.723
ANGGOTA KOPERASI
—DI KABUPATEN—
SUKAMARA



KOPERASI
DI KABUPATEN
SUKAMARA

**SEBAGIAN BESAR BERLOKASI DI
KECAMATAN SUKAMARA.**

*MOST OF THE COOPERATIVES LOCATED IN
SUKAMARA SUBDISTRICT*

DIDOMINASI OLEH KOPERASI UMUM.
DOMINATED BY GENERAL COOPERATIVES.

PENJELASAN TEKNIS

1. Perbankan adalah segala sesuatu yang menyangkut tentang bank, mencakup kelembagaan, kegiatan usaha, serta cara dan proses dalam melaksanakan kegiatan usahanya (UU RI No 7 Tahun 1992).
2. Statistik Ekonomi Keuangan Daerah (SEKDA) bersumber dari Bank Indonesia yang diterbitkan secara teratur sejak tahun 1992 oleh Kantor Bank Indonesia di Dati I dan Dati II, dan Urusan Riset Ekonomi dan Statistik (URES) untuk kantor pusat.
3. Jumlah aktiva yang dicantumkan adalah aktiva neto, dengan perhitungan sebagai berikut: Apabila antar kantor aktiva lebih kecil dari antar kantor pasiva maka aktiva neto diperoleh dari jumlah aktiva dikurangi dengan antar kantor pasiva. Namun, apabila antar kantor pasiva lebih kecil dari antar kantor aktiva maka aktiva neto diperoleh dari jumlah aktiva dikurangi dengan antar kantor pasiva. Pinjaman yang diberikan bank umum dalam publikasi ini diklasifikasikan berdasarkan lokasi proyek dan tidak termasuk pinjaman yang diberikan kepada Pemerintah Pusat dan bukan penduduk.
4. Data indikator perbankan bersumber dari beberapa bank yang terdapat di Kabupaten Sukamara. Data tersebut

TECHNICAL NOTES

1. *Banking is everything related to banks, including institutions, business activities, as well as ways and processes in carrying out their business activities (RI Law No. 7 of 1992).*
2. *The Regional Economic Financial Statistics has been issued regularly since 1992 by Bank Indonesia offices located in provinces and regencies, while in the head office by the Economic and Monetary Statistics Department.*
3. *Total asset means net asset. The net asset means total asset minus the smallest number of discrepancies between assets and liabilities. Loan given by banks is classified based on project region, but it excludes loan to central government and non-residents (net concept).*
4. *Data of Banking Indicators based on data from various bank located in Sukamara Regency which is accumulated to get the aggregate*

diakumulasi hingga menjadi nilai agregat. Bank yang menjadi sumber data adalah Bank BRI Sukamara dan Balai Riam, BPD Kalteng, dan BPR Artha Sukma Sejahtera.

5. Data perkoperasian bersumber dari Dinas Koperasi, UKM, dan Perdagangan. Data koperasi yang disajikan meliputi: Jumlah usaha koperasi dan Jumlah anggota koperasi
6. Koperasi adalah badan usaha yang beranggotakan orang seorang atau badan hukum koperasi dengan melandaskan kegiatannya berdasarkan prinsip koperasi sekaligus sebagai gerakan ekonomi rakyat yang berdasar atas asas kekeluargaan.

number. The sources are BRI of Sukamara and Balai Riam Sub District, BPD Kalteng, and BPR Artha Sukma Sejahtera.

5. *Cooperative data based on data from Cooperative, Small Dynamic Enterprise, and Trading Service of Sukamara Regency. There are: The number of cooperative and The number of cooperative member*
6. *Cooperative is an establishment that its members are people or establishments with legal status of cooperative and its activities based on people economic movement.*

ULASAN**DESCRIPTION**

Dalam rangka mewujudkan masyarakat Indonesia yang adil dan makmur berdasarkan Pancasila dan Undang-Undang Dasar 1945, kesinambungan dan peningkatan pelaksanaan pembangunan nasional yang berasaskan kekeluargaan, perlu senantiasa dipelihara dengan baik. Guna mencapai tujuan tersebut, maka pelaksanaan pembangunan ekonomi harus lebih memperhatikan keserasian, keselarasan, dan keseimbangan unsur-unsur pemerataan pembangunan, pertumbuhan ekonomi, dan stabilitas nasional.

Salah satu sarana yang mempunyai peran strategis dalam menyasikan dan menyeimbangkan masing-masing unsur dari Trilogi Pembangunan adalah perbankan. Peran yang strategis tersebut terutama disebabkan oleh fungsi utama bank sebagai suatu wahana yang dapat menghimpun dan menyalurkan dana masyarakat secara efektif dan efisien, yang dengan berasaskan demokrasi ekonomi mendukung pelaksanaan pembangunan nasional dalam rangka meningkatkan pemerataan pembangunan dan hasil-hasilnya, pertumbuhan ekonomi dan stabilitas nasional, ke arah peningkatan taraf hidup rakyat banyak.

Pada tahun 2018, sektor Perbankan Kabupaten Sukamara saat ini pun telah berkembang. Kini telah hadir 11 bank yang tersebar di Kabupaten Sukamara. Berdasarkan Statistik Ekonomi

To create a prosperous Indonesian society based on Pancasila and the Constitution 1945, the continuity and improvement of the implementation of national-based family development need to be continuously maintained in a good manner. To achieve this goal, the implementation of economic development must pay more attention to harmony, harmony, and balance of the elements of equitable development, economic growth, and national stability.

One of the strategic roles in harmonizing and balancing each element of the Development Trilogy is banking. It is due to the main function of the bank as an institution that can collect and distribute public funds effectively and efficiently, which based on economic democracy supports the implementation of national development to improve the equitable development and its results, economic growth and national stability, towards increasing the standard of living of many people.

In 2018, the Banking Sector of the Sukamara Regency has grown. Now there are 11 banks spread across Sukamara Regency. Based on Regional Financial Economic Statistics issued by Bank

Kuangan Daerah yang diterbitkan oleh Bank Indonesia, Jumlah Aktiva Rupiah dan Valuta Asing Bank Umum dan BPR Menurut Bulan di Kabupaten Sukamara pada tahun 2019 adalah sebesar 269.797 juta rupiah.

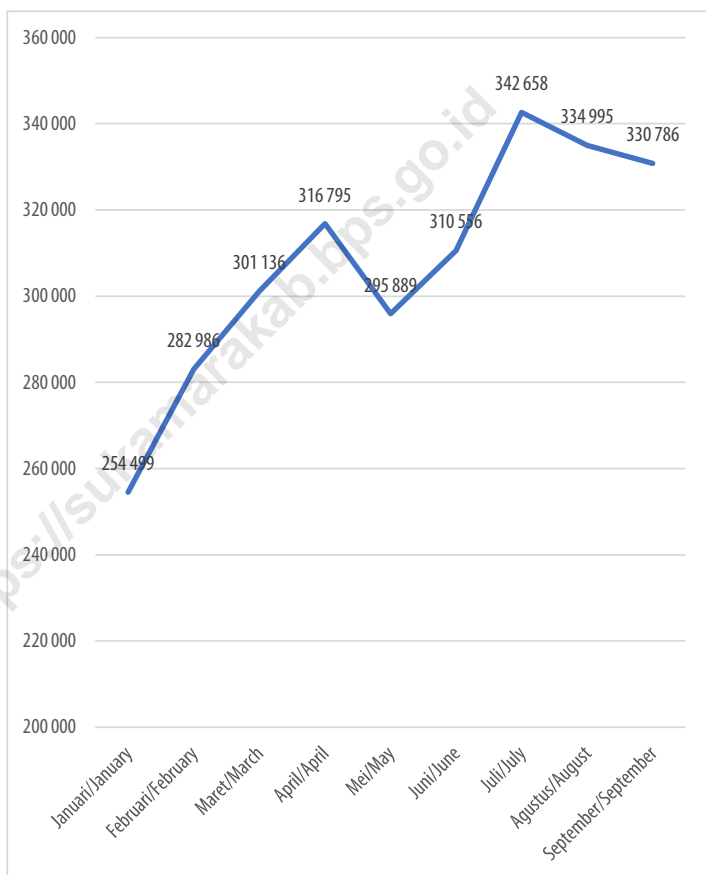
Indonesia, the Total Assets of Rupiah and Foreign Currencies of Commercial Banks and Rural Banks by Month in Sukamara Regency in 2019 amounted to 269,797 million rupiahs.

<https://sukamarakab.bps.go.id>

Gambar 9.1
Figures

Jumlah Aktiva Rupiah dan Valuta Asing Bank Umum dan BPR Menurut Bulan di Kabupaten Sukamara (Juta Rp), 2019

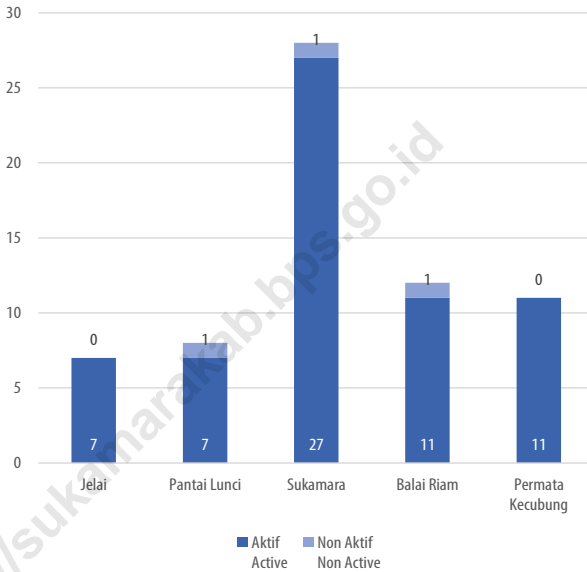
Total Commercial and Rural Banks Assets in Rupiah and Foreign Exchange by Month and Region in Sukamara Regency (million Rp), 2019



Sumber/Source: Bank Indonesia, Statistik Ekonomi Keuangan Daerah November 2019/Bank Indonesia, Regional Economic Financial Statistics of Kalimantan Tengah Province November 2019

Gambar 9.2
Figures

Jumlah Koperasi Aktif dan Tidak Aktif Menurut Kecamatan di Kabupaten Sukamara, 2019
Number of Active and Non Active Cooperation by Subdistrict in Sukamara Regency, 2019



Sumber/Source: Dinas Koperasi, Usaha Kecil dan Menengah, dan Perdagangan Kabupaten Sukamara/ Regional Office of Cooperation, Middle and Small Business and Trade. Sukamara Regency

Tabel 9.1.
Table**Jumlah Koperasi Aktif Menurut Kecamatan di Kabupaten Sukamara, 2016-2019**
Number of Active Cooperative by Subdistrict in Sukamara Regency, 2016-2019

Kecamatan Subdistrict	2016	2017	2018	2019
(1)	(2)	(3)	(4)	(5)
Jelai	7
Pantai Lunci	7
Sukamara	27
Balai Riam	11
Permata Kecubung	11
Sukamara	63

Sumber/Source: Dinas Koperasi, Usaha Kecil dan Menengah, dan Perdagangan Kabupaten Sukamara/ Regional Office of Cooperation, Middle and Small Business and Trade Sukamara Regency

Tabel 9.2. Jumlah Koperasi Aktif Menurut Kecamatan di Kabupaten Sukamara, 2019
Number of Active Cooperative by Subdistrict in Sukamara Regency, 2019

Kecamatan Subdistrict	Jenis Koperasi/Kind of Cooperative					Jumlah Total
	KUD	KPRI ¹	KOPKAR	KOPPAS	Lainnya ² Other ²	
(1)	(2)	(3)	(4)	(5)	(6)	(7)
Jelai	-	-	-	...	7	7
Pantai Lunci	-	-	-	...	8	8
Sukamara	1	2	1	...	25	29
Balai Riam	4	-	-	...	7	11
Permata Kecubung	5	-	-	...	5	10
Sukamara	10	2	1	...	52	65

Catatan/Note: ¹ KPRI (Koperasi Pegawai Republik Indonesia) termasuk KPN (Koperasi Pegawai Negeri)

² Lainnya termasuk Umum, KSP (Koperasi Simpan Pinjam), dan Lainnya

Sumber/Source: Dinas Koperasi, Usaha Kecil dan Menengah, dan Perdagangan Kabupaten Sukamara/ *Regional Office of Cooperation, Middle and Small Business and Trade Sukamara Regency*

Tabel
Table 9.3.**Jumlah Anggota Koperasi Menurut Jenis Koperasi dan Kecamatan di Kabupaten Sukamara, 2019**
Number of Cooperation Member by Type of Cooperatives and Subdistrict in Sukamara Regency, 2019

Kecamatan Subdistrict	Jumlah Anggota Koperasi/Number of Cooperatives Member							Jumlah Total
	KUD	KPRI/KPN	KOPKAR	KOPPAS	Umum	KSP	Lainnya Others	
(1)	(2)	(3)	(4)	(5)	(6)	(7)	(8)	
Jelai	-	-	-	...	455	-	-	455
Pantai Lunci	-	-	-	...	488	-	-	488
Sukamara	2 439	83	493	...	1 662	54	210	4 941
Balai Riam	4 787	-	496	...	638	-	70	5 991
Permata Kecubung	1 166	-	-	...	682	-	-	1 848
Sukamara	8 392	83	989	...	3 925	54	280	13 723

Sumber/Source: Dinas Koperasi, Usaha Kecil dan Menengah, dan Perdagangan Kabupaten Sukamara/ Regional Office of Cooperation, Middle and Small Business and Trade Sukamara Regency

Tabel 9.4. Jumlah Koperasi Aktif dan Tidak Aktif Menurut Kecamatan di Kabupaten Sukamara, 2019
Table 9.4. Number of Active and Non Active Cooperation by Subdistrict in Sukamara Regency, 2019

Kecamatan Subdistrict	Aktif Active	Non Aktif Non Active	Jumlah Total
(1)	(2)	(3)	(4)
Jelai	7	-	7
Pantai Lunci	7	1	8
Sukamara	27	1	28
Balai Riam	11	1	12
Permata Kecubung	11	-	11
Sukamara	63	3	66

Sumber/Source: Dinas Koperasi, Usaha Kecil dan Menengah, dan Perdagangan Kabupaten Sukamara/ Regional Office of Cooperation, Middle and Small Business and Trade Sukamara Regency

Tabel 9.5. Jumlah Kantor Bank di Kabupaten Sukamara, 2018
Table 9.5. Number of Bank Office in Sukamara Regency, 2018

Nama Bank Bank Name	Jumlah Bank Number of Bank
(1)	(2)
Bank Nasional Indonesia (BNI)	1
Bank Rakyat Indonesia (BRI)	3
Bank Pembangunan Daerah (BPD) – Bank Kalteng	1
Bank Danamon Indonesia (BDI)	-
Bank Mandiri	1
Bank Tabungan Negara	2
Bank Muamalat	-
Bank Mega	-
Bank Central Asia (BCA)	-
Maybank	-
CIMB Niaga	-
Sinar Mas	-
BNI Syariah	-
BRI Syariah	-
Bank Perkreditan Rakyat	3
Bank Syariah Mandiri	-
BTPN	-
Bank Mayapada	-
BTPN Syariah	-
Jumlah/Total	11

Sumber/Source: Otoritas Jasa Keuangan-Direktori Perbankan Indonesia 2018/*Financial Service Authority-Indonesian Banking Directory 2018*

Tabel 9.6.
Table

Jumlah Aktiva Rupiah dan Valuta Asing Bank Umum dan BPR Menurut Bulan di Kabupaten Sukamara (Juta Rp), 2019
Total Commercial and Rural Banks Assets in Rupiah and Foreign Exchange by Month and Region in Sukamara Regency (million Rp), 2019

Bulan	Aktiva Rupiah dan Valuta Asing Commercial and Rural Banks Assets
(1)	(2)
Januari/January	254 499
Februari/February	282 986
Maret/March	301 136
April/April	316 795
Mei/May	295 889
Juni/June	310 556
Juli/July	342 658
Agustus/August	334 995
September/September	330 786
Oktober/October	326 148
November/November	297 538
Desember/December	269 797
2019	269.797
2018	221.375
2017	183.429
2016	165.339
2015	151.686

Sumber/Source: Bank Indonesia, Statistik Ekonomi Keuangan Daerah November 2019 dan <https://www.bi.go.id/id/statistik/sekda/StatistikRegionalDetail.aspx?idprov=62> diakses pada 17 April 2020 21:00/Bank Indonesia, Regional Economic Financial Statistics of Kalimantan Tengah Province November 2019 and <https://www.bi.go.id/id/statistik/sekda/StatistikRegionalDetail.aspx?idprov=62> accessed on April 17th 2020 21:00

Tabel
Table 9.7.

**Posisi Simpanan Masyarakat Rupiah dan Valuta Asing
Bank Umum dan BPR Menurut Bulan di Kabupaten
Sukamara (Juta Rp), 2019**
*Outstanding of Private Deposit in Rupiah and Foreign
Currency of Commercial and Rural Banks by Month in
Sukamara Regency (million Rp), 2019*

Bulan Month	Giro Demand Deposit		Simpanan Berjangka Time Deposit		Tabungan Saving Deposit	
	Nominal Nominal	Rekening (satuan) Account (number)	Nominal Nominal	Rekening (satuan) Account (number)	Nominal Nominal	Jumlah Bilyet (satuan) Bilyet (number)
(1)	(2)	(3)	(4)	(5)	(6)	(7)
Januari/January	145 916	230	42 752	127	158 013	26 947
Februari/February	175 219	255	41 516	124	154 696	27 260
Maret/March	186 692	281	38 885	122	158 673	27 585
April/April	202 278	267	38 559	122	148 762	27 779
Mei/May	180 132	285	37 103	121	160 482	28 293
Juni/June	200 976	284	36 407	121	162 463	28 552
Juli/July	204 153	278	36 652	122	155 118	29 164
Agustus/August	201 725	313	37 142	123	149 757	29 536
September/September	198 356	294	37 501	117	142 065	30 054
Oktober/October	187 914	299	37 815	117	151 073	30 573
November/November	166 367	345	38 914	124	163 409	30 962
Desember/December	53 161	307	40 451	131	187 908	31 172
2019	53 161	307	40 451	131	187 908	31 172
2018	79.588	231	38.545	126	170.963	26.723
2017	32.838	248	36.011	106	153.238	22.346
2016	-	-	-	-	-	-
2015	-	-	-	-	-	-

Sumber/Source: Bank Indonesia, Statistik Ekonomi Keuangan Daerah November 2019 dan <https://www.bi.go.id/id/statistik/sekda/StatistikRegionalDetail.aspx?idprov=62> diakses pada 17 April 2020 21:00/Bank Indonesia, Regional Economic Financial Statistics of Kalimantan Tengah Province November 2019 and <https://www.bi.go.id/id/statistik/sekda/StatistikRegionalDetail.aspx?idprov=62> accessed on April 17th 2020 21:00

Tabel
Table 9.8.

Posisi Pinjaman yang Diberikan Rupiah dan Valuta Asing Bank Umum dan BPR Menurut Sektor Ekonomi Berdasarkan Lokasi Proyek Menurut Bulan dan Lapangan Usaha di Kabupaten Sukamara (Juta Rp), 2019
Outstanding of Loans in Rupiah and Foreign Currency of Commercial and Rural Banks by Economic Sectors based on Project Location and Month and Industrial Origin in Sukamara Regency (million Rp), 2019

Lapangan Usaha/Industrial Origin	2016	2017	2018	2019
(1)	(2)	(3)	(4)	(5)
Pertanian, Kehutanan, dan Perikanan/Agriculture, Forestry, and Fishery	649 148	597 713	550 251	536 334
Pertambangan dan Penggalian/Mining and Quarrying	10 360	13 500	14 353	15 996
Industri Pengolahan/Manufacturing Industry	-	-	645	47
Pengadaan Listrik dan Gas/Electricity and Gas Supply	5 667	3 465	3 970	3 592
Pengadaan Air, Pengelolaan Sampah, Limbah dan Daur Ulang/Water Supply, Sewage Management, Waste, and Recycling	-	-	-	0
Konstruksi/Construction	167	407	179	134
Perdagangan Besar dan Eceran, Reparasi Mobil dan Motor/Wholesale and Retail Trade; Repair of Motor Vehicles and Motorcycles	4 377	6 244	12 609	9 065
Transportasi dan Pergudangan/Transportation and storage	91 030	97 603	90 063	86 985
Informasi dan Komunikasi/Information and communication	3 399	3 821	2 568	1 983
Penyediaan Akomodasi dan Makan Minum/Accommodation and food service activities	3 326	4 039	4 687	4 499
Jasa Keuangan dan Asuransi/Financial and insurance activities	188	260	256	272
Real Estate/Real estate	-	-	3 854	11 291
Jasa Perusahaan/Business Service	331	319	234	350
Administrasi Pemerintahan, Pertahanan, dan Jaminan Sosial Wajib/Public Administration and defence; compulsory social security	9 978	6 889	6 082	5 607
Jasa Pendidikan/Education	-	-	-	0
Jasa Kesehatan Lainnya/Health and social work activities	70	23	11	9
Jasa Lainnya/Other service activities	305	945	1 270	1 297
Pinjaman Berdasarkan Lapangan Usaha Loans by Industrial Origin	519.950	460.198	409.468	395.337

Sumber/Source: Bank Indonesia, Statistik Ekonomi Keuangan Daerah November 2019 dan <https://www.bi.go.id/id/statistik/sekda/StatistikRegionalDetail.aspx?idprov=62> diakses pada 17 April 2020 21:00/Bank Indonesia, Regional Economic Financial Statistics of Kalimantan Tengah Province November 2019 and <https://www.bi.go.id/id/statistik/sekda/StatistikRegionalDetail.aspx?idprov=62> accessed on April 17th 2020 21:00

Tabel
Table 9.9.

Posisi Pinjaman Kepada Non Lapangan Usaha yang Diberikan Rupiah dan Valuta Asing Bank Umum dan BPR Menurut Sektor Ekonomi Berdasarkan Lokasi Proyek Menurut Bulan di Kabupaten Sukamara (Juta Rp), 2019
Outstanding of Loans to Non Industrial Origin in Rupiah and Foreign Currency of Commercial and Rural Banks by Economic Sectors based on Project Location in Sukamara Regency (million Rp), 2019

Bulan Month	Rumah Tinggal Housing	Flat dan Apartemen Flat and Apartment	Rumah Toko dan Rumah Kantor Shophouse	Kendaraan Bermotor Motor Vehicles and Motorcycle	Lainnya Others
(1)	(2)	(3)	(4)	(5)	(6)
Januari/January	19 463	331	-	10 621	122 612
Februari/February	19 957	323	-	11 239	124 096
Maret/March	20 886	319	-	11 356	125 725
April/April	23 173	315	-	11 669	127 002
Mei/May	23 403	311	-	11 982	128 754
Juni/June	23 281	306	-	11 813	129 237
Juli/July	23 083	302	-	12 163	130 476
Agustus/August	22 961	297	-	12 577	131 124
September/September	23 624	175	-	12 709	138 155
Oktober/October	23 637	170	-	12 955	141 428
November/November	23 156	-	-	13 740	143 841
Desember/December	22 542	-	-	14 499	144 888

Sumber/Source: Bank Indonesia, Statistik Ekonomi Keuangan Daerah November 2019 dan <https://www.bi.go.id/id/statistik/sekda/StatistikRegionalDetail.aspx?idprov=62> diakses pada 17 April 2020 21:00/Bank Indonesia, Regional Economic Financial Statistics of Kalimantan Tengah Province November 2019 and <https://www.bi.go.id/id/statistik/sekda/StatistikRegionalDetail.aspx?idprov=62> accessed on April 17th 2020 21:00

Tabel
Table 9.10.

Posisi Pinjaman Rupiah dan Valuta Asing yang Diberikan Menurut Jenis Penggunaan berdasarkan Lokasi Proyek di Kabupaten Sukamara (juta Rp), 2019
Outstanding of Loans in Rupiah and Foreign Currency of Commercial and Rural Banks by Regions and Type of Loans based on Project Location in Sukamara Regency (million of Rp), 2019

Bulan Month	Rupiah Demand Deposit			Jumlah Total
	Modal Kerja Working Capital	Investasi Investment	Konsumsi Consumption	
(1)	(2)	(3)	(4)	(5)
Januari/January	156 466	382 554	153 027	692 048
Februari/February	151 888	382 778	155 615	690 281
Maret/March	150 491	385 034	158 287	693 812
April/April	151 677	380 233	162 159	694 069
Mei/May	151 260	373 973	164 449	689 683
Juni/June	151 085	373 775	164 638	689 498
Juli/July	152 009	368 825	166 025	686 858
Agustus/August	153 096	361 687	166 960	681 743
September/September	148 903	360 654	174 663	684 219
Oktober/October	146 225	355 254	178 190	679 670
November/November	143 294	347 924	180 737	671 955
Desember/December	143 943	440 105	181 929	765 978

Lanjutan Tabel/*Continued Table* 9.12

Bulan Month	Rupiah Demand Deposit			
	Modal Kerja Working Capital	Investasi Investment	Konsumsi Consumption	Jumlah Total
(1)	(6)	(7)	(8)	(9)
Januari/January	-	-	-	-
Februari/February	-	-	-	-
Maret/March	-	-	-	-
April/April	-	-	-	-
Mei/May	-	-	-	-
Juni/June	-	-	-	-
Juli/July	-	-	-	-
Agustus/August	-	-	-	-
September/September	-	-	-	-
Oktober/October	-	-	-	-
November/November	-	-	-	-
Desember/December	-	123 881	-	123 881

Lanjutan Tabel/Continued Table 9.12

Bulan Month	Jumlah Total			
	Modal Kerja Working Capital	Investasi Investment	Konsumsi Consumption	Jumlah Total
(1)	(10)	(11)	(12)	(13)
Januari/January	156 466	382 554	153 027	692 048
Februari/February	151 888	382 778	155 615	690 281
Maret/March	150 491	385 034	158 287	693 812
April/April	151 677	380 233	162 159	694 069
Mei/May	151 260	373 973	164 449	689 683
Juni/June	151 085	373 775	164 638	689 498
Juli/July	152 009	368 825	166 025	686 858
Agustus/August	153 096	361 687	166 960	681 743
September/September	148 903	360 654	174 663	684 219
Oktober/October	146 225	355 254	178 190	679 670
November/November	143 294	347 924	180 737	671 955
Desember/December	143 943	563 986	181 929	889 859

Sumber/Source: Bank Indonesia, Statistik Ekonomi Keuangan Daerah November 2019 dan <https://www.bi.go.id/id/statistik/sekda/StatistikRegionalDetail.aspx?idprov=62> diakses pada 17 April 2020 21:00/Bank Indonesia, Regional Economic Financial Statistics of Kalimantan Tengah Province November 2019 and <https://www.bi.go.id/id/statistik/sekda/StatistikRegionalDetail.aspx?idprov=62> accessed on April 17th 2020 21:00

Tabel
Table 9.11.

**Perkembangan Indikator Perbankan di Kabupaten
Sukamara, 2014-2018**
*Banking Indicator Developments in Sukamara Regency,
2014-2018*

Indikator Indicator	2014	2015	2016	2017	2018
(1)	(2)	(3)	(4)	(5)	(6)
Jumlah Nasabah (orang) <i>Number of Customer (person)</i>	19 575	22 295	25 035	33 305	37 325
Tabungan (Juta Rupiah) <i>Savings (Million Rupiahs)</i>	96 443	156 078	177 640	199 725	214 955
Giro (Juta Rupiah) <i>Giro (Million Rupiahs)</i>	62 988	64 881	56 463	34 680	82 603
Deposito (Juta Rupiah) <i>Deposits (Million Rupiahs)</i>	57 024	33 195	50 728	47 013	50 300

Sumber/Source: PT Bank Pembangunan Daerah Kalimantan Tengah (Bank Kalteng) Cabang Sukamara, BPR Artha Sukma, Bank BRI Kabupaten Sukamara/BPD Kalteng of Sukamara Regency, BPR Artha Sukma Sejahtera, BRI of Sukamar Regency

Tabel
Table 9.12.

Jumlah Debitur dan Nilai Kredit Menurut Jenis Kredit pada BPD Kalteng di Kabupaten Sukamara (Juta Rupiah), 2013-2018
Number of Debtor and Value of Credit by Kind of Credit at BPD Kalteng in Sukamara Regency (million Rupiahs), 2013-2018

Jenis Kredit Type of Credits	2013		2014	
	Jumlah Debitur Number of Debtor	Nilai Kredit Value of Credits (Rp 000)	Jumlah Debitur Number of Debtor	Nilai Kredit Value of Credits (Rp 000)
(1)	(2)	(3)	(5)	(6)
Kredit Usaha Kecil/Small Business Credit				
Investasi/Investation	22	533	12	386
Modal Kerja/Working Capital	102	3 711	142	7 909
Lainnya/Others	-	-	-	-
Non Kredit Usaha Kecil/Non-Small Business Credit				
Investasi/Investation	-	-	-	-
Modal Kerja/Working Capital	-	-	-	-
Lainnya/Others	1 429	73 246	1 448	81 531
- Kredit Kepemilikan Rumah/Home Ownership Credit	13	1 038	25	2 225
- Konsumtif/Consumtives	1 416	72 207	1 423	79 305

Lanjutan Tabel/Continued Table 9.14

Jenis Kredit Type of Credits	2015		2016	
	Jumlah Debitur Number of Debitor	Nilai Kredit Value of Credits (Rp 000)	Jumlah Debitur Number of Debitor	Nilai Kredit Value of Credits (Rp 000)
(1)	(7)	(8)	(9)	(10)
Kredit Usaha Kecil/Small Business Credit				
Investasi/Investation	22	533	12	386
Modal Kerja/Working Capital	102	3 711	142	7 909
Lainnya/Others	-	-	-	-
Non Kredit Usaha Kecil/Non-Small Business Credit				
Investasi/Investation	-	-	-	-
Modal Kerja/Working Capital	-	-	-	-
Lainnya/Others	1 429	73 246	1 448	81 531
- Kredit Kepemilikan Rumah/Home Ownership Credit	13	1 038	25	2 225
- Konsumtif/Consumtives	1 416	72 207	1 423	79 305

Lanjutan Tabel/*Continued Table 9.14*

Jenis Kredit <i>Type of Credits</i>	2017		2018	
	Jumlah Debitur <i>Number of Debitor</i>	Nilai Kredit <i>Value of Credits</i> (Rp 000)	Jumlah Debitur <i>Number of Debitor</i>	Nilai Kredit <i>Value of Credits</i> (Rp 000)
(1)	(11)	(12)	(13)	(14)
<i>Kredit Usaha Kecil/Small Business Credit</i>				
Investasi/ <i>Investation</i>	22	533	12	386
Modal Kerja/ <i>Working Capital</i>	102	3 711	142	7 909
Lainnya/ <i>Others</i>	-	-	-	-
<i>Non Kredit Usaha Kecil/Non-Small Business Credit</i>				
Investasi/ <i>Investation</i>	-	-	-	-
Modal Kerja/ <i>Working Capital</i>	-	-	-	-
Lainnya/ <i>Others</i>	1 429	73 246	1 448	81 531
- Kredit Kepemilikan Rumah/ <i>Home Ownership Credit</i>	13	1 038	25	2 225
- Konsumtif/ <i>Consumtives</i>	1 416	72 207	1 423	79 305

Sumber/*Source*: PT Bank Pembangunan Daerah Kalimantan Tengah (Bank Kalteng) Cabang Sukamara/BPD Kalteng of Sukamara Regency

Tabel 9.13.
Table

Jumlah Debitur dan Nilai Kredit Menurut Sektor Ekonomi pada BPD Kalteng di Kabupaten Sukamara (Juta Rupiah), 2016-2018
Number of Debitor and Value of Credit by Economics Sector at BPD Kalteng in Sukamara Regency (million Rupiahs), 2016-2018

Sektor Ekonomi <i>Economics Sector</i>	2016		2017		2018	
	Jumlah Debitur <i>Number of Debitor</i>	Nilai Kredit <i>Value of Credits</i> (Rp 000)	Jumlah Debitur <i>Number of Debitor</i>	Nilai Kredit <i>Value of Credits</i> (Rp 000)	Jumlah Debitur <i>Number of Debitor</i>	Nilai Kredit <i>Value of Credits</i> (Rp 000)
	(2)	(3)	(4)	(5)	(6)	(7)
Pertanian/ <i>Agriculture</i>	15	1.939	48	8.091	47	7.009
Perdagangan/ <i>Trading</i>	15	829	14	996	27	2.609
Industri/ <i>Industry</i>	205	24.339	218	28.369	194	24.336
Jasa/ <i>Services</i>	39	4.766	43	5.637	31	4.315
Lainnya/ <i>Others</i>	1.301	81.881	1.236	81.402	1.222	105.670
Jumlah/Total	1.575	113.757	1.559	124.497	1.521	143.942

Sumber/Source: PT Bank Pembangunan Daerah Kalimantan Tengah (Bank Kalteng) Cabang Sukamara/BPD Kalteng of Sukamara Regency

Tabel 9.14. Produksi dan Tenaga Kerja Pegadaian Berdasarkan Produk dan Jasa yang Ditawarkan di Kabupaten Sukamara (Rupiah), 2019
Production and Man Power of Pegadaian by Offered Products and Services in Sukamara Regency, 2019

Sektor Ekonomi <i>Economics Sector</i>	Satuan <i>Unit</i>	Produksi/Production (Rp)				Jumlah <i>Total</i>
		Triwulan I <i>1st Quarter</i>	Triwulan II <i>2nd Quarter</i>	Triwulan III <i>3rd Quarter</i>	Triwulan IV <i>4th Quarter</i>	
(1)	(2)	(3)	(4)	(5)	(6)	(7)
I. Produksi/Production						
Kredit yang Disalurkan	Rp 000	7.301.582	8.672.822	8.928.764	7.120.080	32.023.248
Jasa Titipan	Rp 000	-	-	-	-	-
Sewa Modal	Rp 000	42.996	655.682	626.858	610.162	1.935.698
Biaya Administrasi	Rp 000	495.961	38.882	45.576	41.542	621.961
MULIA	Rp 000	30.112	38.882	54.064	70.721	193.780
KRASIDA	Rp 000	192.300	415.100	239.400	356.200	1.203.000
KCA, KREASI, dan Emasku	Rp 000	7.079.170	8.356.079	8.462.939	6.686.559	30.584.747
II. Tenaga Kerja/Labour						
	orang	6	6	6	6	6

Sumber/Source: Pegadaian Kabupaten Sukamara/Pegadaian (the Pawnshop) of Sukamara Regency

Tabel
Table 9.15.**Rata-rata Harga Beberapa Barang Pokok per Bulan di
Kabupaten Sukamara (Rupiah), 2018**
*Average of Staple Price by Months in Sukamara Regency,
2018*

Jenis Barang <i>Type of Goods</i>	Satuan <i>Unit</i>	Bulan/Month					
		Januari <i>January</i>	Februari <i>February</i>	Maret <i>March</i>	April <i>April</i>	Mei <i>May</i>	Juni <i>June</i>
(1)	(2)	(3)	(4)	(5)	(6)	(7)	(8)
Beras/ <i>Rice</i>	kg	11.400	13.000	13.000	13.000	13.000	13.000
Daging Sapi/ <i>Meat</i>	kg	150.000	150.000	150.000	150.000	150.000	150.000
Daging Ayam/ <i>Chicken Meat</i>	kg	38.000	35.000	38.000	40.000	40.000	50.000
Telur Ayam/ <i>Eggs</i>	kg	28.000	28.000	28.000	30.000	35.000	35.000
Ikan/ <i>Fish</i>	kg	-	-	-	-	-	-
Susu kental/ <i>Condensed Milk</i>	kaleng/	10.000	10.000	10.000	10.000	10.000	10.000
Susu bubuk/ <i>Milk Powder</i>	dus/	29.000	29.000	29.000	29.000	29.000	29.000
Gula Pasir/ <i>Sugar</i>	kg	13.000	13.000	13.000	13.000	13.000	-
Minyak Goreng/ <i>Cooking Oil</i>	kg	16.000	16.000	16.000	16.000	16.000	16.000
Minyak Tanah/ <i>Kerosene</i>	liter/	-	-	-	-	-	-
Tepung Terigu/ <i>Wheat flour</i>	kg	-	-	-	-	-	-

Lanjutan Tabel/Continued Table 9.15

Jenis Barang Type of Goods	Satuan Unit	Bulan/Month					
		Juli July	Agustus August	September September	Oktober October	November November	Desember December
(1)	(2)	(9)	(10)	(11)	(12)	(13)	(14)
Beras/Rice	kg	13.000	13.000	13.000	13.000	13.000	13.000
Daging Sapi/Meat	kg	150.000	150.000	135.000	120.000	90.000	140.000
Daging Ayam/Chicken Meat	kg	50.000	40.000	36.000	40.000	35.000	38.000
Telur Ayam/Eggs	kg	35.000	32.000	30.000	28.000	36.000	33.000
Ikan/Fish	kg	-	-	-	-	-	-
Susu kental/Condensed Milk	kaleng/	10.000	10.000	10.000	10.000	10.000	10.000
Susu bubuk/Milk Powder	dus/	29.000	29.000	29.000	29.000	29.000	29.000
Gula Pasir/Sugar	kg	-	12.000	12.000	13.000	11.000	150.000
Minyak Goreng/Cooking Oil	kg	16.000	16.000	16.000	16.500	17.000	16.000
Minyak Tanah/Kerosene	liter/	-	-	-	-	-	-
Tepung Terigu/Wheat flour	kg	-	-	-	-	-	-

Sumber/Source: Dinas Koperasi, UKM dan Perdagangan Kabupaten Sukamara/Regional Office of Cooperation, Middle and Small Business and Trade Sukamara Regency

Tabel
Table 9.16.

Jumlah Penanam Modal Dalam Negeri dan Penanam Modal Asing Menurut Kecamatan di Kabupaten Sukamara, 2019
Number of Domestic Investor and Foreign Investor by Subdistrict in Sukamara Regency, 2019

Kecamatan Subdistrict	Penanam Modal Dalam Negeri Domestic Investor	Penanam Modal Asing Foreign Investor	Jumlah Total
(1)	(2)	(5)	(8)
Jelai	1	...	1
Pantai Lunci	-
Sukamara	2	1	3
Balai Riam	2	...	2
Permata Kecubung	3	...	3
Sukamara	8	1	9

Sumber/Source: Dinas Penanaman Modal dan Pelayanan Terpadu Satu Pintu Kabupaten Sukamara/Office of Investment and Integrated Service of Sukamara Regency

Tabel
Table 9.17.**Jumlah Investasi Menurut Jenis Investasi dan Kecamatan di Kabupaten Sukamara (juta Rp), 2019**
Number of Investation by Type of Investation and Subdistrict in Sukamara Regency (million Rupiahs), 2019

Kecamatan Subdistrict	Penanam Modal Dalam Negeri Domestic Investor			Penanam Modal Asing Foreign Investor			Jumlah Total
	Industri Makanan Food Industry	Pertanian Agriculture	Perkebunan Kelapa Sawit Palm Oil Plantation	Industri Makanan Food Industry	Pertanian Agriculture	Perkebunan Kelapa Sawit Palm Oil Plantation	
	(1)	(2)	(3)	(4)	(5)	(6)	
Jelai	...	0	-
Pantai Lunci	-
Sukamara	0	...	951	30.614	31.565
Balai Riam	8.266	8.266
Permata Kecubung	808.700	808.700
Sukamara	0		817.917	0		30.614	848.531

Sumber/Source: Dinas Penanaman Modal dan Pelayanan Terpadu Satu Pintu Kabupaten Sukamara/Office of Investment and Integrated Service of Sukamara Regency

10

PENGELUARAN PENDUDUK POPULATION EXPENDITURES

PERBANDINGAN PENGELUARAN PER KAPITA BEBERAPA KELOMPOK KOMODITAS MAKANAN

TELUR DAN SUSU
EGG AND MILK

3,13%

BUAH-BUAHAN
FRUITS

2,63%

BUMBU-BUMBUAN
SPICES

1,44%

DAGING
MEAT

2,47%

SAYUR-SAYURAN
VEGETABLES

3,74%

PENJELASAN TEKNIS

1. Data Pengeluaran dan Konsumsi penduduk menurut kelompok barang diperoleh dari Survei Sosial Ekonomi (SUSENAS) Maret 2018. Kegiatan Susenas dilaksanakan di seluruh provinsi di Indonesia dengan jumlah sampel sebesar 300.000 rumah tangga yang tersebar di 514 kabupaten/kota.
2. Mulai tahun 2011 Susenas dilaksanakan secara Triwulan, yaitu Triwulan I di bulan Maret, Triwulan II di bulan Juni, Triwulan III di bulan September dan Triwulan IV dilaksanakan bulan Desember. Namun, semenjak tahun 2015 Susenas dilaksanakan secara Semesteran, yaitu Semester I di bulan Maret dan Semester II di bulan September.
3. Pelaksanaan Susenas 2018 mencakup 6.920 rumah tangga sampel yang tersebar di seluruh Kabupaten/Kota di Kalimantan Tengah. Sementara itu, total sampel secara nasional sebanyak 300.000 rumah tangga.
4. Sampel Susenas Maret 2018 untuk Kabupaten Sukamara sebesar 400 rumah tangga yang tersebar di 5 kecamatan. Data yang dihasilkan cukup representative untuk disajikan sampai dengan tingkat kabupaten/kota tapi tidak dapat dibedakan menurut daerah tempat tinggal.

TECHNICAL NOTES

1. *Expenditure and Consumption Data of population by commodity groups are obtained from the Social Economy Survey (SUSENAS) March 2018, which includes all Sub District in Sukamara.*
2. *Starting 2011 Susenas implemented in quarterly i.e. The First Quarter of Susenas held in March, the Second Quarter held in June, the Third Quarter held in September and the Fourth Quarter held in December.*
3. *The Susenas 2018 covers 6.920 households sample spread all over Kalimantan Tengah Province. Meanwhile, the total of sample in across Indonesia are 300.000 households.*
4. *March 2018 Social-Economic Survey sample for Sukamara Regency is 400 households spread over 5 sub-districts. The data produced is representative enough to be presented up to the district/city level but cannot be distinguished according to the area of residence.*

5. Data konsumsi/pengeluaran rumah tangga yang dikumpulkan pada SUSENAS 2017 di bagi menjadi dua kelompok yaitu konsumsi makanan dan bukan makanan.
 6. Pengumpulan data pada sebagian besar kelompok bukan makanan hanya mencakup nilai pengeluaran barang yang dikonsumsi, kecuali beberapa jenis barang tertentu juga dikumpulkan kuantitasnya, seperti listrik, air, gas, dan bahan bakar minyak (BBM).
 7. Referensi waktu survei yang digunakan adalah selama seminggu terakhir untuk konsumsi makanan dan sebulan atau setahun terakhir untuk konsumsi bukan makanan.
 8. Rata-rata pengeluaran per kapita sebulan adalah biaya yang dikeluarkan untuk konsumsi semua anggota rumah tangga sebulan dibagi Jumlah anggota rumah tangga. Pengeluaran untuk konsumsi makanan dihitung selama seminggu terakhir, sedangkan konsumsi bukan makanan dihitung sebulan dan setahun terakhir. Baik konsumsi makanan maupun bukan makanan selanjutnya dikonversikan ke dalam pengeluaran rata-rata sebulan. Angka konsumsi/pengeluaran rata-rata per kapita yang disajikan dalam publikasi ini diperoleh dari hasil bagi jumlah konsumsi
5. *Data consumption/expenditure of households that is collected on SUSENAS 2017 is divided into two groups namely consumption of food and non-food.*
 6. *Data collection on most of non-food groups covers only the value of expenditures consumed except for certain commodities which are also collected for its quantity, such as the use of electricity, water, gas, and fuel oil (BBM).*
 7. *The survey time reference period is previous week before enumeration date for food consumption and last month or last year for non-food consumption.*
 8. *The average monthly expenditure per capita is the cost incurred for the consumption of all household members a month divided by the number of household members.*

seluruh rumah tangga (baik mengonsumsi makanan maupun tidak) terhadap jumlah penduduk.

<https://sukamarakab.bps.go.id>

ULASAN

Berbeda dari tahun sebelumnya, pengeluaran penduduk Kabupaten Sukamara pada tahun 2019 didominasi pengeluaran non makanan sebesar 51,19% dari rata-rata pengeluaran perkapita sebulan per kapita sebesar Rp 755.446. Dari kelompok pengeluaran non makanan, Pengeluaran untuk perumahan, bahan bakar, penerangan, air merupakan pengeluaran terbesar dengan nilai rata-rata per kapita sebesar Rp 359.907.

Sementara itu, pada pengeluaran kelompok makanan, pengeluaran makanan dan minuman jadi menjadi pengeluaran terbesar dengan proporsi sebesar 11,20 persen. Berdasarkan golongan pengeluaran, penduduk dengan kelompok pengeluaran di atas Rp 1.500.000 memiliki proporsi yang paling besar.

DESCRIPTION

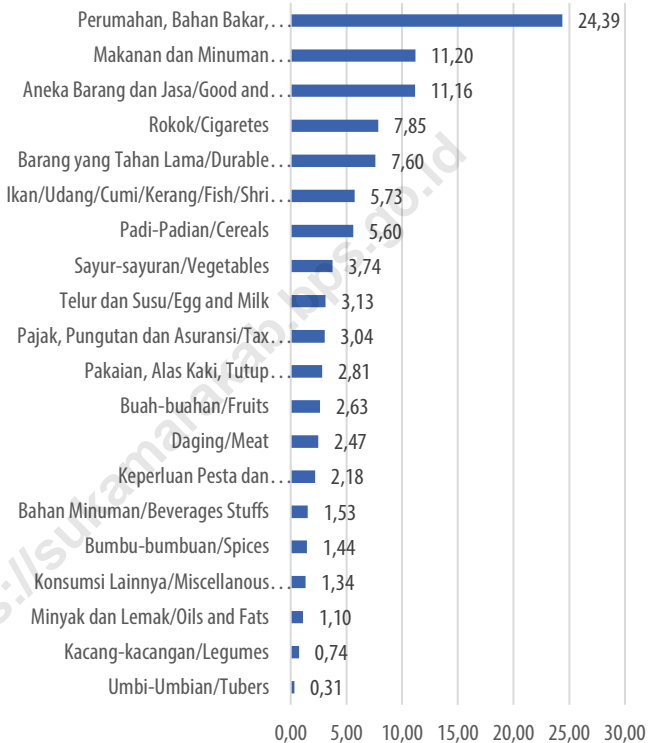
Differ from the previous year, the population expenditures in Sukamara Regency in 2019 predominantly food expenditure amount 51.19% of average expenditure per capita per month about Rp. 755,446.

From non-food expenditures, housing and household facilities became the highest expenditures about Rp. 359,907.

Meanwhile, in food expenditures, prepared food and beverage had become the highest expenditures with proportion about 11.20 percent. By expenditure group, population which is expenditure over Rp 1,500,000 had the highest proportion.

Gambar 10.1
Figures

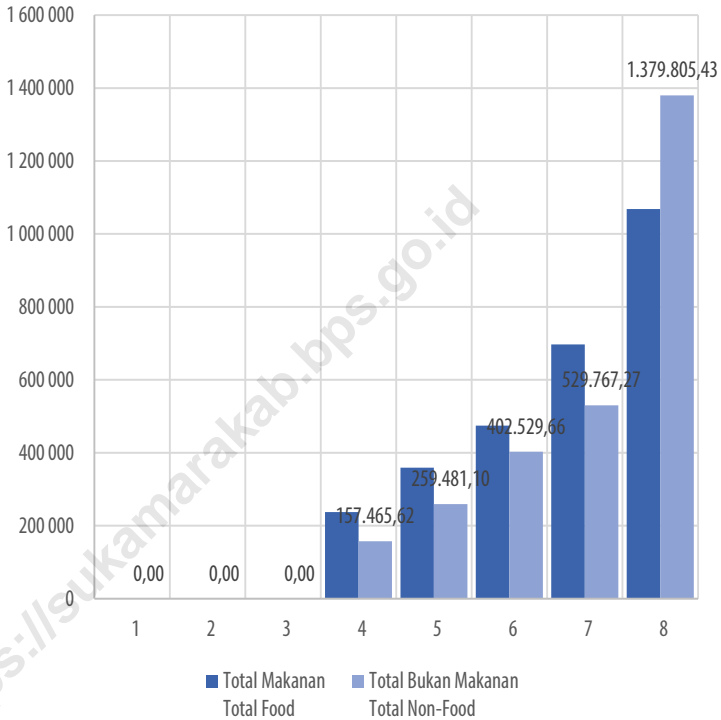
Persentase Pengeluaran per Kapita Sebulan Menurut Kelompok Komoditas di Kabupaten Sukamara, 2019
Percentage of Monthly Expenditures per Capita by Commodity Group, 2019



Sumber/Source: BPS, Survei Sosial Ekonomi Nasional (SUSENAS) Maret 2019/BPS-Statistics Indonesia, National Socio Economic Survey March 2019

Gambar 10.2
Figures

Persentase Penduduk Menurut Golongan Pengeluaran Per Kapita Sebulan di Kabupaten Sukamara, 2019
Percentage of Population by Per-Capita Spending Group a Month in Sukamara Regency, 2019



Sumber/Source: BPS, Survei Sosial Ekonomi Nasional (SUSENAS) Maret 2019/BPS-Statistics Indonesia, National Socio Economic Survey March 2019

Tabel
Table 10.1.

Rata-Rata Pengeluaran per Kapita Sebulan Menurut Kelompok Komoditas (rupiah) di Kabupaten Sukamara, 2018 dan 2019
Average Expenditures per Capita per Month by Commodity Group (rupiahs) in Sukamara Regency, 2018 and 2019

Kelompok Komoditas/Commodity Group	2018	2019
(1)	(2)	(3)
Makanan/Food		
Padi-Padian/Cereals	92 938	82 696
Umbi-Umbian/Tubers	5 205	4 532
Ikan/Udang/Cumi/Kerang/Fish/Shrimp/Squid/Clams	88 070	84 562
Daging/Meat	38 066	36 492
Telur dan Susu/Egg and Milk	46 896	46 134
Sayur-sayuran/Vegetables	62 317	55 206
Kacang-kacangan/Legumes	13 202	10 916
Buah-buahan/Fruits	28 658	38 884
Minyak dan Lemak/Oils and Fats	18 665	16 253
Bahan Minuman/Beverages Stuffs	25 381	22 517
Bumbu-bumbuan/Spices	18 206	21 264
Konsumsi Lainnya/Miscellaneous Food Items	16 813	19 719
Makanan dan Minuman Jadi/Prepared Food and Beverage	204 223	165 287
Rokok/Cigarettes	112 419	115 917
Jumlah Makanan/	771 059	720 381
Bukan Makanan/Non-food		
Perumahan, Bahan Bakar, Penerangan, Air/Housing and Household Facilities	406 833	359 907
Aneka Barang dan Jasa/Good and Services	175 606	164 746
Pakaian, Alas Kaki, Tutup Kepala/Clothing, Footwear, and Headgear	50 092	41 527
Barang yang Tahan Lama/Durable Goods	192 299	112 214
Pajak, Pungutan dan Asuransi/Tax and Insurances	41 072	44 901
Keperluan Pesta dan Upacara/Kenduri/Parties and Ceremonies	20 433	32 150
Jumlah Bukan Makanan/	886 335	755 446
Jumlah/Total	1 657 394	1 475 827

Tabel 10.2. **Persentase Pengeluaran per Kapita Sebulan Menurut Kelompok Komoditas di Kabupaten Sukamara, 2018 dan 2019**
Percentage of Monthly Expenditures per Capita by Commodity Group, 2018 and 2019

Kelompok Komoditas/Commodity Group	2018	2019
(1)	(2)	(3)
Makanan/Food		
Padi-Padian/Cereals	5,61	5,60
Umbi-Umbian/Tubers	0,31	0,31
Ikan/Udang/Cumi/Kerang/Fish/Shrimp/Squid/Clams	5,31	5,73
Daging/Meat	2,30	2,47
Telur dan Susu/Egg and Milk	2,83	3,13
Sayur-sayuran/Vegetables	3,76	3,74
Kacang-kacangan/Legumes	0,80	0,74
Buah-buahan/Fruits	1,73	2,63
Minyak dan Lemak/Oils and Fats	1,13	1,10
Bahan Minuman/Beverages Stuffs	1,53	1,53
Bumbu-bumbuan/Spices	1,10	1,44
Konsumsi Lainnya/Miscellaneous Food Items	1,01	1,34
Makanan dan Minuman Jadi/Prepared Food and Beverage	12,32	11,20
Rokok/Cigarettes	6,78	7,85
Jumlah Makanan/	46,52	48,81
Bukan Makanan/Non-food		
Perumahan, Bahan Bakar, Penerangan, Air/Housing and Household Facilities	24,55	24,39
Aneka Barang dan Jasa/Good and Services	10,60	11,16
Pakaian, Alas Kaki, Tutup Kepala/Clothing, Footware, and Headgear	3,02	2,81
Barang yang Tahan Lama/Durable Goods	11,60	7,60
Pajak, Pungutan dan Asuransi/Tax and Insurances	2,48	3,04
Keperluan Pesta dan Upacara/Kenduri/Parties and Ceremonies	1,23	2,18
Jumlah Bukan Makanan/	53,48	51,19
Jumlah/Total	100,00	100,00

Sumber/Source: BPS, Survei Sosial Ekonomi Nasional (SUSENAS) Maret 2019/BPS-Statistics Indonesia, National Socio Economic Survey March 2019

Tabel 10.3. **Persentase Penduduk Menurut Golongan Pengeluaran Per Kapita Sebulan di Kabupaten Sukamara, 2019**
Percentage of Population by Per-Capita Spending Group a Month in Sukamara Regency, 2019

Golongan Pengeluaran <i>Kinds of Expenditures</i>	Persentase Penduduk <i>Percentage of Population</i>
(1)	(2)
< 150 000	0,00
150 000-199 999	0,00
200 000-299 999	0,00
300 000-499 999	4,47
500 000-749 999	14,65
750 000-999 999	17,67
1 000 000-1 499 999	27,40
1 500 000+	35,81
Jumlah/Total	100,00

Sumber/Source: BPS, Survei Sosial Ekonomi Nasional (SUSENAS) Maret 2019/BPS-Statistics Indonesia, National Socio Economic Survey March 2019

Tabel 10.4. Rata-rata Pengeluaran Per Kapita Sebulan Menurut Kelompok Barang dan Golongan di Kabupaten Sukamara, 2019
Average Expenditures per Capita per Month by Group of Goods and per Capita Spending Group in Sukamara Regency, 2019

Golongan Pengeluaran <i>Kinds of Expenditures</i>	Rata-Rata Pengeluaran (Rupiah) <i>Average Expenditures (Rupiahs)</i>		
	Total Makanan <i>Total Food</i>	Total Bukan Makanan <i>Total Non-Food</i>	Total Pengeluaran <i>Total Expenditures</i>
(1)			(2)
< 150 000			
150 000-199 999			
200 000-299 999			
300 000-499 999	237 938	157 466	395 404
500 000-749 999	359 062	259 481	618 543
750 000-999 999	474 151	402 530	876 681
1 000 000-1 499 999	696 805	529 767	1 226 572
1 500 000 ke atas	1 067 961	1 379 805	2 447 767
Rata-rata/Average	720 381	755 446	1 475 827

Sumber/Source: BPS, Survei Sosial Ekonomi Nasional (SUSENAS) Maret 2019/BPS-Statistics Indonesia, National Socio Economic Survey March 2019

Tabel
Table 10.5.

**Rata-rata Konsumsi Kalori Per Kapita Sehari (kKal)
Menurut Jenis Pengeluaran di Kabupaten Sukamara, 2017
dan 2018**
*Average Calorie Consumption per Capita per Day (kCal) by
Kinds of Expenditures in Sukamara Regency, 2017 and 2018*

Kelompok Komoditas <i>Commodity Group</i>	Konsumsi Kalori per Kapita Sehari (kKal) <i>Daily Calorie Consumption per Capita (kCal)</i>	
	2017	2018
(1)	(2)	(2)
Padi-Padian/ <i>Cereals</i>	864,99	915,74
Umbi-Umbian/ <i>Tubers</i>	27,17	33,01
Ikan/Udang/Cumi/Kerang/ <i>Fish/Shrimp/Squid/Clams</i>	76,24	91,73
Daging/ <i>Meat</i>	71,30	94,35
Telur dan Susu/ <i>Egg and Milk</i>	83,07	77,25
Sayur-sayuran/ <i>Vegetables</i>	35,28	37,34
Kacang-kacangan/ <i>Legumes</i>	44,26	41,68
Buah-buahan/ <i>Fruits</i>	44,72	45,81
Minyak dan Lemak/ <i>Oils and Fats</i>	246,79	302,96
Bahan Minuman/ <i>Beverages Stuffs</i>	103,88	120,94
Bumbu-bumbuan/ <i>Spices</i>	10,08	11,97
Konsumsi Lainnya/ <i>Miscellaneous Food Items</i>	80,00	73,41
Makanan dan Minuman Jadi/ <i>Prepared Food and Beverage</i>	516,08	517,91
Rokok/ <i>Cigarettes</i>	0,00	0,00
Jumlah Makanan/<i>Total Food</i>	2 204	2 364

Sumber/*Source*: BPS, Survei Sosial Ekonomi Nasional (SUSENAS) Maret 2019/*BPS-Statistics Indonesia, National Socio Economic Survey March 2019*

Tabel 10.6. Rata-rata Konsumsi Protein Per Kapita Sehari (gram) Menurut Jenis Pengeluaran di Kabupaten Sukamara, 2017 dan 2018
Average Protein Consumption per Capita per Day (gram) by Kinds of Expenditures in Sukamara Regency, 2017 dan 2018

Kelompok Komoditas Commodity Group	Konsumsi Protein per Kapita Sehari (kKal) Daily Proteins Consumption per Capita (kCal)	
	2017	2018
(1)	(2)	(3)
Padi-Padian/Cereals	20,30	21,48
Umbi-Umbian/Tubers	0,24	0,28
Ikan/Udang/Cumi/Kerang/Fish/Shrimp/Squid/Clams	12,30	15,11
Daging/Meat	4,51	5,90
Telur dan Susu/Egg and Milk	4,21	3,83
Sayur-sayuran/Vegetables	2,35	2,34
Kacang-kacangan/Legumes	4,32	4,37
Buah-buahan/Fruits	0,48	0,45
Minyak dan Lemak/Oils and Fats	0,10	0,11
Bahan Minuman/Beverages Stuffs	0,75	0,81
Bumbu-bumbuan/Spices	0,45	0,51
Konsumsi Lainnya/Miscellaneous Food Items	1,61	1,47
Makanan dan Minuman Jadi/Prepared Food and Beverage	15,86	16,18
Rokok/Cigarettes	0,00	0,00
Jumlah Makanan/Total Food	67,48	72,84

Sumber/Source: BPS, Survei Sosial Ekonomi Nasional (SUSENAS) Maret 2019/BPS-Statistics Indonesia, National Socio Economic Survey March 2019

11

PERDAGANGAN TRADE



9 MINIMARKET

Jumlah Sarana Perdagangan di Kabupaten Sukamara

*The Number of Trading Infrastructure
in Sukamara Regency*

2018

9 Pasar Desa
Village Market

2 Pasar Umum
General Market



PENJELASAN TEKNIS

1. SIUP atau Surat Izin Usaha Perdagangan adalah sebuah surat izin untuk dapat melakukan kegiatan usaha perdagangan yang diberikan kepada sebuah badan usaha.
2. Menurut Peraturan Menteri Perdagangan Republik Indonesia Nomor 36/M-DAG/PER/9/2007 Tentang Penerbitan Surat Izin Usaha Perdagangan (Permendag 36/2007), SIUP adalah Surat Ijin untuk dapat melaksanakan kegiatan usaha perdagangan.
3. Data SIUP diperoleh dari Dinas Penanaman Modal dan Pelayanan Terpadu Satu Pintu Kabupaten Sukamara.
4. SIUP terbagi menjadi beberapa jenis berdasarkan modal atau kekayaan yang dimiliki oleh pemilik usaha.
5. SIUP mikro adalah SIUP yang diberikan kepada pemilik badan usaha yang memiliki modal atau kekayaan dengan neto lebih dari Rp50 juta dan maksimal Rp500 juta.
6. SIUP kecil adalah SIUP yang diberikan pada pemilik badan usaha dengan kekayaan modalnya mulai dari Rp50 juta hingga maksimal Rp500 juta.
7. SIUP menengah adalah jenis SIUP yang diberikan kepada pemilik usaha dengan kekayaan modal antara Rp500 juta hingga maksimal Rp10 miliar.

TECHNICAL NOTES

1. *SIUP or Trading Business Permit is a permit for trading business activities granted to a business entity.*
2. *According to the Regulation of the Minister of Trade of the Republic of Indonesia Number 36 / M-DAG / PER / 9/2007 Regarding the Issuance of Trade Business Permits (Permendag 36/2007), SIUP is a Permit to be used for trading business activities.*
3. *SIUP data were obtained from the One-Stop Integrated Investment and Services Office of Sukamara Regency.*
4. *SIUP is divided into several types based on capital or wealth owned by the business owner.*
5. *Micro SIUP is SIUP given to the owner of a corporation that has capital or wealth with more than IDR 50 million and a maximum of IDR 500 million.*
6. *Small SIUP is SIUP given to business entity owners with capital assets ranging from Rp50 million to a maximum of Rp500 million.*
7. *Medium SIUP is a type of SIUP given to business owners with a capital of between IDR 500 million and a maximum of IDR 10 billion.*

8. SIUP besar adalah jenis SIUP yang diberikan kepada pemilik usaha dengan kekayaan modalnya mencapai lebih dari Rp10 miliar.
8. *Large SIUP is a type of SIUP given to business owners with capital assets of more than Rp10 billion.*

<https://sukamarakab.bps.go.id>

ULASAN

Berdasarkan data Dinas Koperasi, UKM, dan Perdagangan Kabupaten Sukamara jumlah pedagang pada tahun 2019 sebanyak 2.290 pedagang dengan klasifikasi 173 pedagang kecil dan 2.117 pedagang mikro.

Perkembangan jumlah sarana pedagang di Kabupaten terus meningkat. Berdasarkan data dari Dinas Perdagangan, Perindustrian, Koperasi, dan Pertambangan Kabupaten Sukamara jumlah pasar yang pada tahun 2013 hanya 8 pasar, terdiri dari 2 pasar umum dan 6 pasar desa. Kini di tahun 2019 jumlah pasar sudah mencapai 12 tempat, yang terdiri dari 2 pasar umum dan 10 pasar desa.

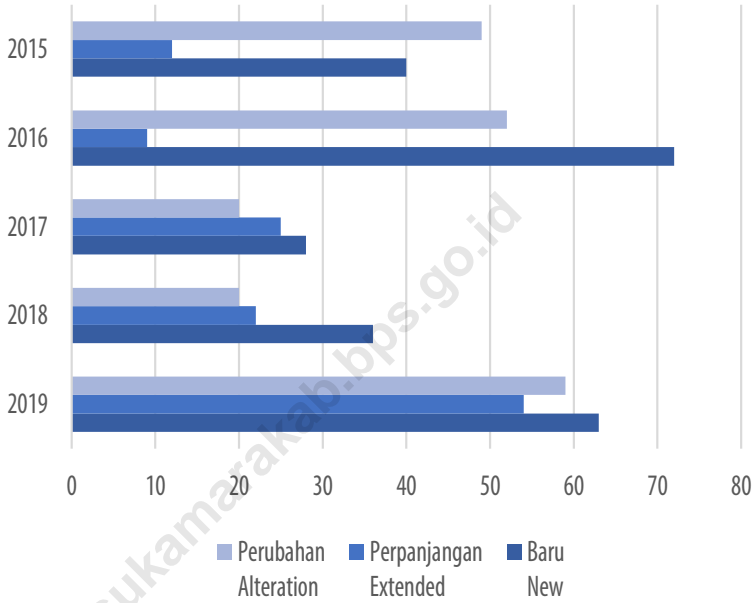
DESCRIPTION

Based on data provided by Cooperatives, Middle and Small Business and Trade Service of Sukamara Regency trading activities with in the year 2019 are 2,290 traders with classification of 173 small traders and 2,117 micro traders.

Development of trader facilities in Sukamara Regency is still improving. Based on data provided by Mining, Industries, and Trade service of Sukamara Regency, number of markets in year 2013 has only 8 markets consist of 2 general market and 6 village markets. Now in year of 2019, number of markets have reached 12 places consist of 2 general markets and 10 village markets.

Gambar 11.1.
Figures

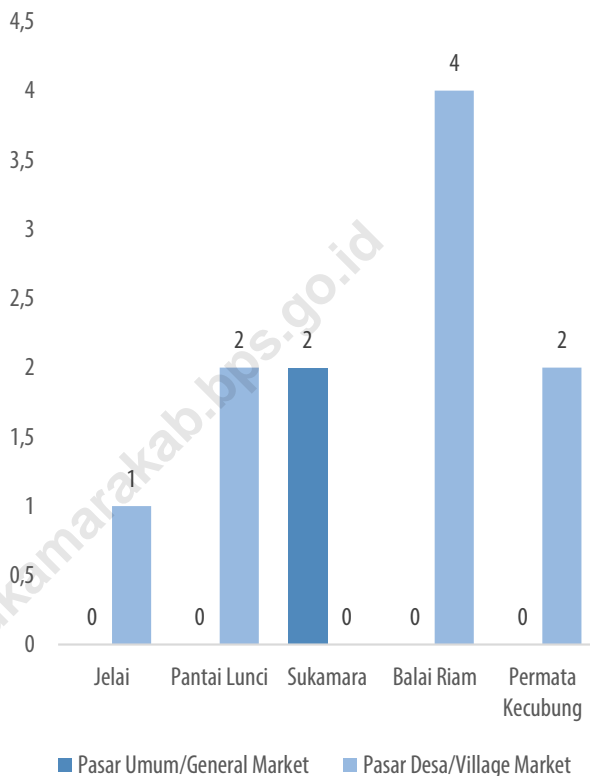
Jumlah Pedagang yang Mendapatkan Izin menurut Jenisnya di Kabupaten Sukamara, 2015-2019
Number of Traders Obtaining Permits by Type of License in Sukamara Regency, 2015-2019



Sumber/Source: Dinas Penanaman Modal dan Pelayanan Terpadu Satu Pintu Kabupaten Sukamara/Office of Investment and Integrated Service of Sukamara Regency

Gambar 11.2.
Figures

Jumlah Sarana Perdagangan Menurut Kecamatan di Kabupaten Sukamara, 2018
The Number of Trading Infrastructure by Sub District in Sukamara Regency, 2018



Sumber/Source: Dinas Koperasi, Usaha Kecil dan Menengah, dan Perdagangan Kabupaten Sukamara/ *Regional Office of Cooperation, Middle and Small Business and Trade Sukamara Regency*

Tabel
Table 11.3.

**Jumlah Sarana Perdagangan Menurut Jenisnya di
Kabupaten Sukamara, 2016-2019**
*Number of Trading Facilities by Type of Facility in Sukamara
Regency, 2016-2019*

Jenis Sarana Perdagangan <i>Type of Trading Facilities</i>	2016	2017	2018	2019
(1)	(2)	(3)	(4)	(5)
Pasar/Market	11	11	11	11
Toko/Store
Kios
Warung/Shop
Jumlah/Total	11	11	11	11

Sumber/Source: Dinas Koperasi, Usaha Kecil dan Menengah, dan Perdagangan Kabupaten Sukamara/ *Regional Office of Cooperation, Middle and Small Business and Trade Sukamara Regency*

Tabel
Table 11.4.**Jumlah Sarana Perdagangan Menurut Kecamatan di
Kabupaten Sukamara, 2018**
*The Number of Trading Infrastructure by Sub District in
Sukamara Regency, 2018*

Kecamatan Subdistrict	Pasar Umum General Market	Pasar Desa Village Market	Supermarket
(1)	(2)	(3)	(4)
Jelai	-	1	-
Pantai Lunci	-	2	-
Sukamara	2	-	-
Balai Riam	-	4	-
Permata Kecubung	-	2	-
Sukamara	2	9	-

Lanjutan Tabel/*Continued Table* 11.2

Kecamatan Subdistrict	Minimarket	Toko Shop	Jumlah Total
(1)	(5)	(6)	(7)
Jelai	-	-	1
Pantai Lunci	-	-	2
Sukamara	9	-	11
Balai Riam	-	-	4
Permata Kecubung	-	-	2
Sukamara	9	-	20

Sumber/*Source*: Dinas Koperasi, Usaha Kecil dan Menengah, dan Perdagangan Kabupaten Sukamara/ *Regional Office of Cooperation, Middle and Small Business and Trade Sukamara Regency*

Tabel 11.5.
Table

Jumlah Pedagang Menurut Jenis Pedagang di Kabupaten Sukamara, 2015-2019
Number of Trader by Type of Trader in Sukamara Regency, 2015-2019

Tahun Year	Pedagang Besar Wholesaler	Pedagang Menengah Middle Traders	Pedagang Kecil Small Traders	Pedagang Mikro Micro Traders	Jumlah Total
(1)	(2)	(3)	(4)	(5)	(6)
2015	-	-
2016	-	-
2017	-	-
2018	-	-
2019	-	-	173	2 117	2 290

Sumber/Source: Dinas Koperasi, Usaha Kecil dan Menengah, dan Perdagangan Kabupaten Sukamara/ Regional Office of Cooperation, Middle and Small Business and Trade Sukamara Regency

Tabel
Table 11.6.

**Jumlah Pedagang Menurut Jenis Pedagang dan
Kecamatan di Kabupaten Sukamara, 2019**
**Number of Trader by Type and Subdistrict in Sukamara
Regency, 2019**

Kecamatan Subdistrict	Pedagang Besar Wholesaler	Pedagang Menengah Middle Traders	Pedagang Kecil Small Traders	Pedagang Mikro Micro Traders	Jumlah Total
(1)	(2)	(3)	(4)	(5)	(6)
Jelai	-	-	27	202	229
Pantai Lunci	-	-	8	132	140
Sukamara	-	-	33	1 134	1 167
Balai Riam	-	-	87	426	513
Permata Kecubung	-	-	18	223	241
Sukamara	-	-	173	2 117	2 290

Sumber/Source: Dinas Koperasi, Usaha Kecil dan Menengah, dan Perdagangan Kabupaten Sukamara/ Regional Office of Cooperation, Middle and Small Business and Trade Sukamara Regency


Tabel 11.7. Jumlah Pedagang yang Mendapatkan Izin menurut Jenisnya di Kabupaten Sukamara, 2019
Number of Traders Obtaining Permits by Type of License in Sukamara Regency, 2019

Jenis Pedagang <i>Type of Traders</i>	Baru <i>New</i>	Perpanjangan <i>Extended</i>	Perubahan <i>Alteration</i>	Jumlah <i>Total</i>
(1)	(2)	(3)	(4)	(5)
Perusahaan Besar (PB)/ <i>Large Traders SIUP</i>	1	1	-	2
Pedagang Menengah (PM)/ <i>Medium Traders</i>	4	1	5	10
Pedagang Kecil/ <i>Small Traders</i>	45	41	44	130
Mikro/ <i>Micro</i>	13	11	10	34
Jumlah/Total	63	54	59	176
	2018	22	20	78
	2017	25	20	73
	2016	9	52	133
	2015	12	49	101

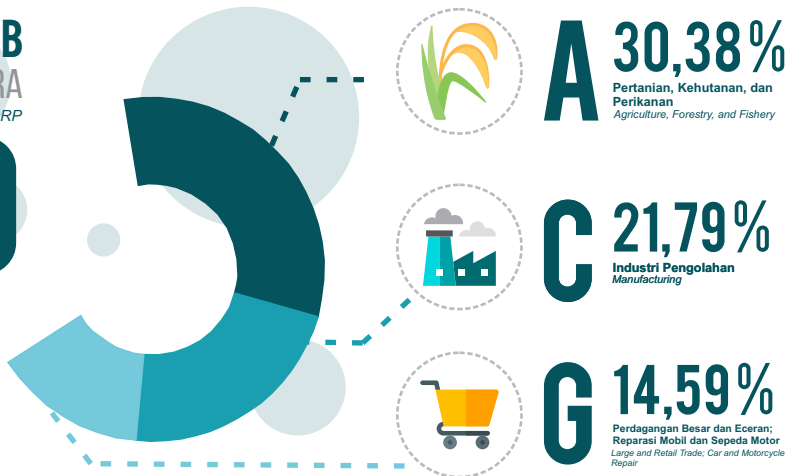
Sumber/Source: Dinas Penanaman Modal dan Pelayanan Terpadu Satu Pintu Kabupaten Sukamara/*Office of Investment and Integrated Service of Sukamara Regency*

SISTEM NERACA REGIONAL SYSTEM OF REGIONAL ACCOUNT

PERTUMBUHAN EKONOMI KABUPATEN SUKAMARA Sukamara Regency's Economic Growth 2015-2019



DISTRIBUSI PDRB KABUPATEN SUKAMARA Distribution of Sukamara Regency's GDRP 2019



PENJELASAN TEKNIS

1. Penghitungan statistik neraca regional yang digunakan di sini mengikuti buku petunjuk yang diterbitkan oleh Perserikatan Bangsa Bangsa yang dikenal sebagai "Sistem Neraca Nasional". Namun, penerapan statistik neraca regional tersebut telah disesuaikan dengan kondisi sosial ekonomi Sukamara.
2. Produk Domestik Regional Bruto (PDRB) pada tingkat regional (Kabupaten) menggambarkan kemampuan suatu wilayah untuk menciptakan output (nilai tambah) pada suatu waktu tertentu. Untuk menyusun PDRB digunakan 2 pendekatan yaitu Lapangan Usaha dan Pengeluaran. PDRB dari sisi lapangan usaha merupakan penjumlahan seluruh komponen nilai tambah bruto yang mampu diciptakan oleh sektor-sektor ekonomi atas berbagai aktivitas produksinya. Sedangkan dari sisi penggunaan menjelaskan tentang penggunaan dari nilai tambah tersebut.
3. PDRB menurut lapangan usaha mengalami perubahan klasifikasi dari 9 lapangan usaha menjadi 17 lapangan usaha. PDRB menurut lapangan usaha dirinci menurut total nilai tambah dari seluruh sektor ekonomi yang mencakup lapangan usaha Pertanian, Kehutanan, dan Perikanan;

TECHNICAL NOTES

1. *Calculation of regional accounts statistics which is used here follows the user guide published by the United Nations known as the "System of National Accounts", However, the application of regional account statistics has been adjusted to the socio-economic conditions of Sukamara.*
2. *The basic measure of the value added arising from economic is known as Gross Regional Domestic Product (GRDP) at the regional level (Regency), To compile these statistics, two approaches have been used, i.e., "production approach" and " expenditure approach", The first approach is to measure value added produced by various kinds of economic activities, while the second approach is to measure final uses o the country's output, In other words, GRDP is the sum fo total value added produced by all economic industries (activities) and the way of using it.*
3. *GRDP by industry classification changes from 9 sectors to 17 industries, GRDP by industry classified by types of economic activities such as Agriculture, Forestry and Fishing; Mining and Quarrying; Manufacturing; Electricity and Gas; Water Supply, Sewerage, Waste Management,*

- Pertambangan dan Penggalian; Industri Pengolahan; Pengadaan Listrik dan Gas; Pengadaan Air, Pengelolaan Sampah, Limbah, dan Daur Ulang; Kostruksi; Perdagangan Besar dan Eceran, Reparasi Mobil dan Sepeda Motor; Transportasi dan Pergudangan; Penyediaan Akomodasi dan Makan Minum; Informasi dan Komunikasi; Jasa Keuangan dan Asuransi; Real Estat; Jasa Perusahaan; Administrasi Pemerintahan, Pertahanan dan Jaminan Sosial Wajib; Jasa Pendidikan; Jasa Kesehatan dan Kegiatan Sosial; dan Jasa Lainnya.
4. PDRB menurut pengeluaran mengalami perubahan klasifikasi dimana pengeluaran konsumsi Lembaga Non Profit yang Melayani Rumah Tangga (LNPR) yang sebelumnya termasuk bagian dari pengeluaran konsumsi rumah tangga menjadi komponen terpisah. Sehingga klasifikasi PDRB menurut pengeluaran dirinci menjadi 7 komponen yaitu komponen Pengeluaran Konsumsi Rumah Tangga, Pengeluaran Konsumsi LPNRT, Pengeluaran Konsumsi Pemerintah, Pembentukan Modal Tetap Bruto, Perubahan Inventori, Ekspor dan Impor.
5. Pengeluaran konsumsi rumah tangga mencakup berbagai pengeluaran konsumsi akhir rumah tangga atas barang dan jasa untuk memenuhi kebutuhan
- and Remediation Activities; Construction; Wholesale and Retail Trade, Repair of Motor Vehicles and Motorcycles; Transportation and Storage; Accommodation and Food Service Activities; Information and Communication; Financial and Insurance Activities; Real Estate Activities; Business Activities; Public Administration; Defense and Compulsory Social Security; Education; Human Health and Social Work Activities; and Other Service Activities,*
4. *GRDP by expenditure classification changes where consumption expenditure Non-profit Institutions Serving Households (NPISH) previously included as part of household consumption expenditure is taken out into separate component, So that, GRDP by type of expenditure is classified into: household consumption expenditure, NPISH consumption expenditure, government consumption expenditure, gross fixed capital formation, changes in inventories, export and imports,*
5. *Household consumption expenditure consist of expenditure incurred by households, which are used for both individual or collective needs, Household consumption are*

- individu ataupun kelompok secara langsung. Pengeluaran rumah tangga disini mencakup makanan dan minuman selain restoran; pakaian, alas kaki, dan jasa perawatannya; perumahan dan perlengkapan rumah tangga; kesehatan dan pendidikan; transportasi dan komunikasi; restoran dan hotel serta lainnya.
6. Sektor Lembaga Non-Profit yang Melayani Rumah Tangga (LNPRT) muncul sebagai sektor tersendiri dalam suatu perekonomian wilayah. Sektor ini berperan dalam menyediakan barang dan jasa bagi anggotanya maupun bagi rumah tangga secara gratis atau pada tingkat harga yang tidak berarti secara ekonomi. Harga yang tak berarti secara ekonomi artinya harga tersebut biasanya dibawah harga pasar (tidak mengikuti harga pasar yang berlaku).
 7. Pengeluaran Pemerintah mencakup pembelian barang dan jasa yang bersifat rutin, pembayaran upah dan gaji pegawai, transfer sosial dalam bentuk barang, perkiraan penyusutan barang modal, dan nilai output dari Bank Indonesia, dikurangi dengan nilai penjualan barang dan jasa yang dihasilkan unit produksi yang tak dapat dipisahkan dari aktivitas pemerintahan.
 8. Pembentukan Modal Tetap Bruto mencakup penambahan dan
- classified into food and beverages other than restaurants; clothing, footwear, and related maintenance services; housing and households equipment; health and education; transport and communication; restaurants and hotels; and others,*
6. *Sector Non-profit Institutions Serving Households (NPISH) appears as a separate sector in the economy region, This sector role in providing goods and services to its members as well as to households free or at prices that are not economically significant, Price economically insignificant meaning prices are usually below the market price (does not follow the prevailing market price),*
 7. *Government Consumption Expenditure include the purchase of goods and services that are routine, payment of wages and salaries, social transfers in kind, the estimated depreciation of capital goods, and the output value of Bank Indonesia, reduced by the value of sales of goods and services produced production unit that is not can be separated from the activities of government,*
 8. *Gross Fixed Capital Formation includes the addition and*

pengurangan aset tetap pada suatu unit produksi, dalam kurun waktu tertentu. Penambahan barang modal mencakup pengadaan, pembuatan, pembelian, sewa beli barang modal baru dari dalam negeri serta barang modal baru dan bekas dari luar negeri (termasuk perbaikan besar, transfer atau barter barang modal), dan pertumbuhan aset sumberdaya hayati yang dibudidaya. Sedangkan pengurangan barang modal mencakup penjualan, transfer atau barter, dan sewa beli barang modal bekas pada pihak lain. Kehilangan yang disebabkan oleh bencana alam tidak dicatat sebagai pengurangan.

9. Ekspor barang dan jasa merupakan transaksi perdagangan barang dan jasa dari penduduk (residen) ke bukan penduduk (non-residen). Impor barang dan jasa adalah transaksi perdagangan dari bukan penduduk ke penduduk. Ekspor atau impor barang terjadi pada saat terjadi perubahan hak kepemilikan barang antara penduduk dengan bukan penduduk (dengan atau tanpa perpindahan fisik barang tersebut).
10. Produk Domestik Regional Bruto maupun agregat turunannya disajikan dalam 2 (dua) versi penilaian, yaitu atas dasar "harga berlaku" dan atas dasar "harga konstan". Disebut sebagai harga

subtraction of fixed assets on a unit of production, within a certain time, Addition of capital goods include the procurement, manufacture, purchase, financial leasing of new capital goods from domestic as well as new and used capital goods from abroad (including major repairs, transfer or barter capital goods), and growth asset cultivated biological resources, While the reduction in capital goods include the sale, transfer or barter, financial leasing of used capital goods to other parties, Exceptions loss caused by natural disasters is not recorded as a reduction,

9. *Exports of goods and services are the trade transaction of goods and services from the population (resident) to non residents, Imports of goods and services are trade transactions from non-residents to residents, Export or import of goods occurs when there is a change of property rights among the population with non-resident (with or without physical movement of goods),*
10. *Gross Regional Domestic Product as well as its derivatives are presented in aggregate 2 (two) versions of the assessment, namely on the basis of "current price" and on the basis of "constant prices", Known*

berlaku karena seluruh agregat dinilai dengan menggunakan harga pada tahun berjalan, sedangkan harga konstan penilaiannya didasarkan kepada harga satu tahun dasar tertentu. Dalam publikasi di sini digunakan harga tahun 2010 sebagai dasar penilaian.

11. Laju pertumbuhan Produk Domestik Regional Bruto diperoleh dari perhitungan PDRB atas dasar harga konstan. Diperoleh dengan cara mengurangi nilai PDRB pada tahun ke n terhadap nilai pada tahun ke n-1 (tahun sebelumnya), dibagi dengan nilai pada tahun ke n-1, kemudian dikalikan dengan 100 persen. Laju pertumbuhan menunjukkan perkembangan agregat pendapatan dari satu waktu tertentu terhadap waktu sebelumnya.
 12. Pembentukan Modal Tetap Bruto mencakup pengadaan, pembuatan dan pembelian barang modal. Barang modal dimaksud adalah barang-barang yang digunakan untuk proses produksi, tahan lama atau yang mempunyai umur pemakaian lebih dari satu tahun seperti bangunan, mesin-mesin dan alat angkutan. Termasuk pula di sini perbaikan besar (berat) yang sifatnya memperpanjang umur atau mengubah bentuk atau kapasitas barang modal tersebut. Pengeluaran barang modal untuk
- as the current prices because the entire aggregate valued by using the price in the current year, while the constant price valuation is based on the price of a particular base year, In this publication, used 2010 as the base year,*
11. *The growth rate of Gross Regional Domestic Product obtained from the calculation of GRDP at constant prices, Obtained by subtracting the value of GRDP in year n to the value in year n-1 (previous year), divided by the value in year n-1, and then multiplied by 100 percent, The growth rate shows the development of income aggregate of a particular time to the previous time,*
 12. *Gross Fixed Capital Formation includes the procurement, manufacture and purchase of capital goods, Capital goods are goods which is used for the production process, or that have durable life of more than one year such as buildings, machinery and transportation equipment, Included here is also a huge improvement (heavy) that the nature is to extend or alter the form or capacity of the capital goods, Capital expenditures for military purposes are not covered here but are classified as government*

- keperluan militer tidak dicakup di sini tetapi digolongkan sebagai konsumsi pemerintah.
13. Ekspor barang dan jasa merupakan transaksi perdagangan barang dan jasa dari penduduk (residen) ke bukan penduduk (non-residen). Impor barang dan jasa adalah transaksi perdagangan dari bukan penduduk ke penduduk. Ekspor atau impor barang terjadi pada saat terjadi perubahan hak kepemilikan barang antara penduduk dengan bukan penduduk (dengan atau tanpa perpindahan fisik barang tersebut).
 14. Produk Domestik Regional Bruto maupun agregat turunannya disajikan dalam 2 (dua) versi penilaian, yaitu atas dasar "harga berlaku" dan atas dasar "harga konstan". Disebut sebagai harga berlaku karena seluruh agregat dinilai dengan menggunakan harga pada tahun berjalan, sedangkan harga konstan penilaiannya didasarkan kepada harga satu tahun dasar tertentu. Dalam publikasi di sini digunakan harga tahun 2000 sebagai dasar penilaian.
 15. Laju pertumbuhan Produk Domestik Regional Bruto diperoleh dari perhitungan PDRB atas dasar harga konstan. Diperoleh dengan cara mengurangi nilai PDRB pada tahun ke n terhadap nilai pada tahun ke n-1 (tahun sebelumnya),
- consumption,*
13. *Exports of goods and services are the trade transaction of goods and services from the population (resident) to non residents, Imports of goods and services are trade transactions from non-residents to residents, Export or import of goods occurs when there is a change of property rights among the population with non-resident (with or without physical movement of goods),*
 14. *Gross Regional Domestic Product as well as its derivatives are presented in aggregate 2 (two) versions of the assessment, namely on the basis of "current price" and on the basis of "constant prices", Known as the current prices because the entire aggregate valued by using the price in the current year, while the constant price valuation is based on the price of a particular base year, In this publication, used 2000 as the base year,*
 15. *The growth rate of Gross Regional Domestic Product obtained from the calculation of GRDP at constant prices, Obtained by subtracting the value of GRDP in year n to the value in year n-1 (previous year), divided by the value in year n-1, and then multiplied by 100 percent, The*

dibagi dengan nilai pada tahun ke $n-1$, kemudian dikalikan dengan 100 persen. Laju pertumbuhan menunjukkan perkembangan agregat pendapatan dari satu waktu tertentu terhadap waktu sebelumnya.

16. PDRB per kapita adalah pendapatan regional atau Produk Domestik Regional Bruto (PDRB) dibagi dengan jumlah penduduk pertengahan tahun.

growth rate shows the development of income aggregate of a particular time to the previous time,

16. *GRDP per capita is the regional income or Gross Regional Domestic Product (GRDP) divided by the number of mid-year population*

<https://sukamarakab.bps.go.id>

ULASAN

Perhitungan Produk Domestik Regional Bruto (PDRB) Kabupaten Sukamara kali ini masih menggunakan angka tahun 2010 sebagai tahun dasar. Pada tahun 2019, PDRB Atas Dasar Harga Berlaku Kabupaten Sukamara yaitu 4.193,5 milyar rupiah. Penyumbang terbesar PDRB Kabupaten Sukamara yaitu sektor Pertanian, Kehutanan, dan Perikanan sebesar 30,38 persen, diikuti oleh sektor Industri Pengolahan dan sektor Perdagangan Besar dan Eceran; Reparasi Mobil dan Sepeda Motor.

Bila PDRB suatu daerah dibagi dengan jumlah penduduk yang tinggal di daerah itu, maka akan dihasilkan suatu PDRB per kapita. PDRB per kapita atas dasar harga berlaku menunjukkan nilai PDRB per kepala atau per satu orang penduduk. Pada tahun 2019, PDRB per kapita Kabupaten Sukamara mencapai 65,17 juta rupiah.

Agregat makro lain yang dapat diturunkan dari data PDRB adalah pertumbuhan riil PDRB atau lebih dikenal dengan pertumbuhan ekonomi, yang menggambarkan kinerja pembangunan di bidang ekonomi. Pertumbuhan ekonomi Kabupaten Sukamara tahun 2016-2019 sebesar 6,12 persen (2016), 6,27 persen (2017), 6,17 persen (2018), dan 6,05 persen (2019).

DESCRIPTION

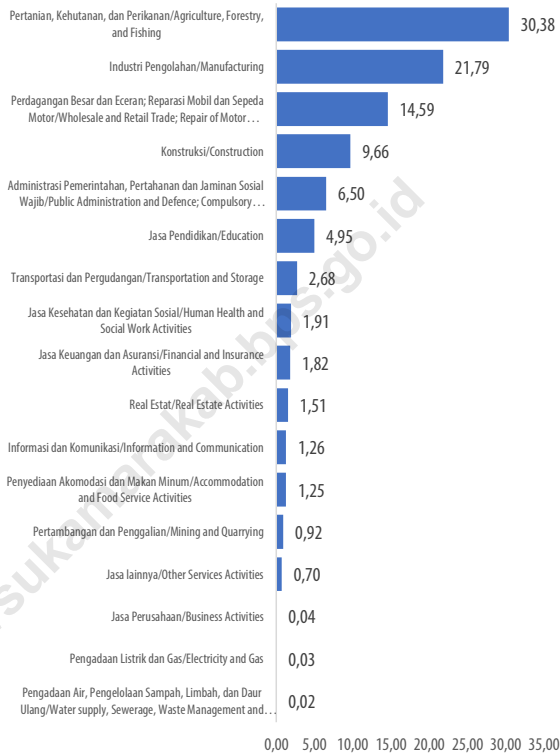
Calculation of Gross Regional Domestic Products in Sukamara Regency used the 2010 value as a basic year. In 2019, GRDP at Current Market Price is about 4,193.5 billion rupiahs. Agricultural, horticultural, and Fishery sectors dominated Gross Regional Domestic Products for about 30.38 percent. The second-biggest sector is the Manufacturing sector and Wholesale and Retail Trade; then Repair of Motor Vehicle and Motorcycle sector.

If the GRDP of a region divided by the number of people living in that area, it will produce a regional GDP per capita. The GRDP per capita at current prices shows the value of GDP per head or per one resident. In 2019, the GDP per capita in Sukamara Regency reached 65.17 million rupiahs.

Another macro aggregates that can be derived from GRDP data is the real growth of GRDP, or better known as the economic growth which describes the performance of economic development. The economic growth of Sukamara Regency in 2016-2019 were 6.12 percent (2016), 6.27 percent (2017), and 6.17 percent (2018), and 6.05 percent (2019).

Gambar 12.1
Figures

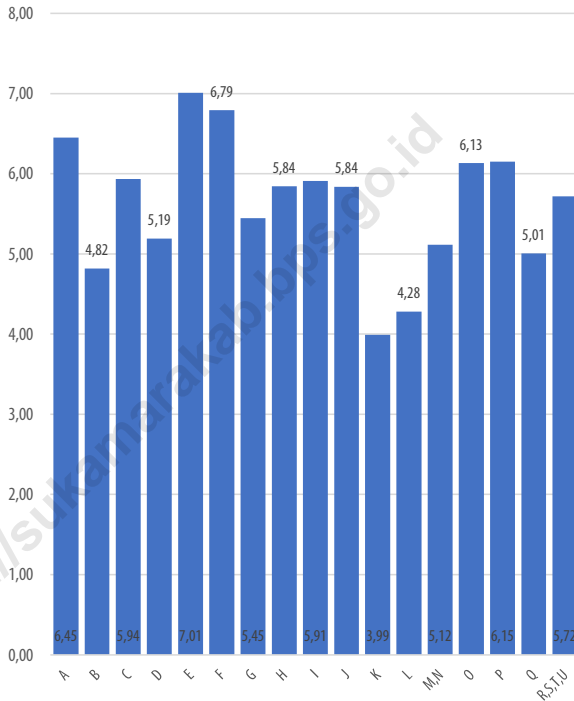
Distribusi Persentase Produk Domestik Regional Bruto Atas Dasar Harga Berlaku Menurut Lapangan Usaha, 2019
Percentage Distribution of Gross Regional Domestic Product at Current Market Prices by Industry, 2019



Sumber/Source: BPS, berbagai sumber, survei, dan sumber lain/BPS-Statistics Indonesia, various census, survey, and other sources

Gambar 12.2
Figures

Laju Pertumbuhan Produk Domestik Regional Bruto Atas Dasar Harga Konstan 2010 Menurut Lapangan Usaha (persen), 2019
Growth Rate of Gross Regional Domestic Product at 2010 Constant Market Prices by Industry (percent), 2019



Sumber/Source: BPS, berbagai sumber, survei, dan sumber lain/BPS-Statistics Indonesia, various census, survey, and other sources

Tabel
Table 12.1.

Produk Domestik Regional Bruto Atas Dasar Harga Berlaku Menurut Lapangan Usaha (miliar rupiah) di Kabupaten Sukamara, 2015–2019
Gross Regional Domestic Product at Current Market Prices by Industry (billion rupiahs) in Sukamara Regency, 2015–2019

Lapangan Usaha/Industry	2015	2016	2017	2018^{a)}	2019^{bx)}
(1)	(2)	(3)	(4)	(5)	(6)
A Pertanian, Kehutanan, dan Perikanan/ <i>Agriculture, Forestry, and Fishing</i>	952,760	1 034,61	1 135,860	1 188,700	1 273,930
B Pertambangan dan Penggalian/ <i>Mining and Quarrying</i>	27,860	31,110	33,220	35,550	38,420
C Industri Pengolahan/ <i>Manufacturing</i>	651,840	733,930	832,630	867,120	913,750
D Pengadaan Listrik dan Gas/ <i>Electricity and Gas</i>	0,820	0,960	1,090	1,280	1,410
E Pengadaan Air, Pengelolaan Sampah, Limbah, dan Daur Ulang/ <i>Water supply, Sewerage, Waste Management and Remediation Activities</i>	0,410	0,440	0,490	0,570	0,640
F Konstruksi/ <i>Construction</i>	263,550	292,490	328,110	367,820	405,220
G Perdagangan Besar dan Eceran; Reparasi Mobil dan Sepeda Motor/ <i>Wholesale and Retail Trade; Repair of Motor Vehicles and Motorcycles</i>	377,560	427,010	485,250	556,440	611,700
H Transportasi dan Pergudangan/ <i>Transportation and Storage</i>	69,000	78,620	89,590	101,470	112,510
I Penyediaan Akomodasi dan Makan Minum/ <i>Accommodation and Food Service Activities</i>	32,530	36,840	41,690	46,870	52,230
J Informasi dan Komunikasi/ <i>Information and Communication</i>	36,010	39,650	43,190	48,090	52,700

Lanjutan Tabel/Continued Table 11.1

Lapangan Usaha/Industry		2015	2016	2017	2018	2019
(1)		(2)	(3)	(4)	(5)	(6)
K	Jasa Keuangan dan Asuransi/ <i>Financial and Insurance Activities</i>	54,790	60,920	66,250	71,920	76,170
L	Real Estat/ <i>Real Estate Activities</i>	37,260	43,900	50,630	58,680	63,120
M,N	Jasa Perusahaan/ <i>Business Activities</i>	1,220	1,320	1,430	1,580	1,710
O	Administrasi Pemerintahan, Pertahanan dan Jaminan Sosial Wajib/ <i>Public Administration and Defence; Compulsory Social Security</i>	176,140	194,660	216,090	245,320	272,630
P	Jasa Pendidikan/ <i>Education</i>	132,350	149,550	165,840	185,990	207,690
Q	Jasa Kesehatan dan Kegiatan Sosial/ <i>Human Health and Social Work Activities</i>	50,420	57,220	64,600	72,010	80,020
R,S,T,U	Jasa lainnya/ <i>Other Services Activities</i>	20,280	21,850	23,910	26,670	29,560
Produk Domestik Regional Bruto/		2 884,820	3 205,100	3 579,960	3 876,160	4 193,500

Sumber/Source: BPS, berbagai sumber, survei, dan sumber lain/BPS-Statistics Indonesia, various census, survey, and other sources

Tabel
Table 12.2.

Produk Domestik Regional Bruto Atas Dasar Harga Konstan 2010 Menurut Lapangan Usaha di Kabupaten Sukamara (miliar rupiah), 2015–2019
Gross Regional Domestic Product at 2010 Constant Market Prices by Industry in Sukamara Regency (billion rupiahs), 2015–2019

Lapangan Usaha/Industry	2015	2016	2017	2018^{a)}	2019^{aa)}
(1)	(2)	(3)	(4)	(5)	(6)
A Pertanian, Kehutanan, dan Perikanan/ <i>Agriculture, Forestry, and Fishing</i>	745,93	784,43	826,4	876,52	933,07
B Pertambangan dan Penggalian/ <i>Mining and Quarrying</i>	21,84	22,98	23,94	25,1	26,31
C Industri Pengolahan/ <i>Manufacturing</i>	528,29	563,39	606,77	643,54	681,75
D Pengadaan Listrik dan Gas/ <i>Electricity and Gas</i>	0,75	0,83	0,87	0,97	1,02
E Pengadaan Air, Pengelolaan Sampah, Limbah, dan Daur Ulang/ <i>Water supply, Sewerage, Waste Management and Remediation Activities</i>	0,29	0,3	0,31	0,35	0,38
F Konstruksi/ <i>Construction</i>	211,55	222,59	235,33	245,27	261,93
G Perdagangan Besar dan Eceran; Reparasi Mobil dan Sepeda Motor/ <i>Wholesale and Retail Trade; Repair of Motor Vehicles and Motorcycles</i>	268,95	287,4	307,78	332,54	350,66
H Transportasi dan Pergudangan/ <i>Transportation and Storage</i>	50,97	54,55	58,68	62,59	66,25
I Penyediaan Akomodasi dan Makan Minum/ <i>Accommodation and Food Service Activities</i>	23,95	25,47	27,05	29,01	30,72
J Informasi dan Komunikasi/ <i>Information and Communication</i>	30,76	33,09	34,71	36,71	38,86

Lanjutan Tabel/*Continued Table 11.2*

Lapangan Usaha/Industry		2015	2016	2017	2018^(*)	2019^(**)
(1)		(2)	(3)	(4)	(5)	(6)
K	Jasa Keuangan dan Asuransi/ <i>Financial and Insurance Activities</i>	42,05	45,26	47,32	49,3	51,27
L	Real Estat/ <i>Real Estate Activities</i>	29,55	31,9	34,15	36,49	38,06
M,N	Jasa Perusahaan/ <i>Business Activities</i>	0,94	0,97	1,01	1,07	1,12
O	Administrasi Pemerintahan, Pertahanan dan Jaminan Sosial Wajib/ <i>Public Administration and Defence; Compulsory Social Security</i>	138,43	148,23	157,49	168,46	178,79
P	Jasa Pendidikan/ <i>Education</i>	95,43	101,96	107,15	113,85	120,86
Q	Jasa Kesehatan dan Kegiatan Sosial/ <i>Human Health and Social Work Activities</i>	38,62	41,71	44,64	46,88	49,23
R,S,T,U	Jasa lainnya/ <i>Other Services Activities</i>	15,43	15,96	16,64	17,59	18,59
Produk Domestik Regional Bruto/		2 243,80	2 381,08	2 530,33	2 686,33	2 848,94

Sumber/*Source*: BPS, berbagai sumber, survei, dan sumber lain/*BPS-Statistics Indonesia, various census, survey, and other sources*

Tabel
Table 12.3.

Distribusi Persentase Produk Domestik Regional Bruto Atas Dasar Harga Berlaku Menurut Lapangan Usaha di Kabupaten Sukamara, 2015–2019
Percentage Distribution of Gross Regional Domestic Product at Current Market Prices by Industry in Sukamara Regency, 2015–2019

Lapangan Usaha/Industry	2015	2016	2017	2018^{a)}	2019^{ax)}
(1)	(2)	(3)	(4)	(5)	(6)
A Pertanian, Kehutanan, dan Perikanan/ <i>Agriculture, Forestry, and Fishing</i>	33,03	32,28	31,73	30,67	30,38
B Pertambangan dan Penggalian/ <i>Mining and Quarrying</i>	0,97	0,97	0,93	0,92	0,92
C Industri Pengolahan/ <i>Manufacturing</i>	22,60	22,90	23,26	22,37	21,79
D Pengadaan Listrik dan Gas/ <i>Electricity and Gas</i>	0,03	0,03	0,03	0,03	0,03
E Pengadaan Air, Pengelolaan Sampah, Limbah, dan Daur Ulang/ <i>Water supply, Sewerage, Waste Management and Remediation Activities</i>	0,01	0,01	0,01	0,01	0,02
F Konstruksi/ <i>Construction</i>	9,14	9,13	9,17	9,49	9,66
G Perdagangan Besar dan Eceran; Reparasi Mobil dan Sepeda Motor/ <i>Wholesale and Retail Trade; Repair of Motor Vehicles and Motorcycles</i>	13,09	13,32	13,55	14,36	14,59
H Transportasi dan Pergudangan/ <i>Transportation and Storage</i>	2,39	2,45	2,50	2,62	2,68
I Penyediaan Akomodasi dan Makan Minum/ <i>Accommodation and Food Service Activities</i>	1,13	1,15	1,16	1,21	1,25
J Informasi dan Komunikasi/ <i>Information and Communication</i>	1,25	1,24	1,21	1,24	1,26

Lanjutan Tabel/*Continued Table* 11.3

Lapangan Usaha/Industry		2015	2016	2017	2018^x	2019^{xx}
(1)		(2)	(3)	(4)	(5)	(6)
K	Jasa Keuangan dan Asuransi/ <i>Financial and Insurance Activities</i>	1,90	1,90	1,85	1,86	1,82
L	Real Estat/ <i>Real Estate Activities</i>	1,29	1,37	1,41	1,51	1,51
M,N	Jasa Perusahaan/ <i>Business Activities</i>	0,04	0,04	0,04	0,04	0,04
O	Administrasi Pemerintahan, Pertahanan dan Jaminan Sosial Wajib/ <i>Public Administration and Defence; Compulsory Social Security</i>	6,11	6,07	6,04	6,33	6,50
P	Jasa Pendidikan/ <i>Education</i>	4,59	4,67	4,63	4,80	4,95
Q	Jasa Kesehatan dan Kegiatan Sosial/ <i>Human Health and Social Work Activities</i>	1,75	1,79	1,80	1,86	1,91
R,S,T,U	Jasa lainnya/ <i>Other Services Activities</i>	0,70	0,68	0,67	0,69	0,70
Produk Domestik Regional Bruto/		100,00	100,00	100,00	100,00	100,00

Sumber/*Source*: BPS, berbagai sumber, survei, dan sumber lain/*BPS-Statistics Indonesia, various census, survey, and other sources*

Tabel
Table 12.4.

Laju Pertumbuhan Produk Domestik Regional Bruto Atas Dasar Harga Konstan 2010 Menurut Lapangan Usaha di Kabupaten Sukamara (persen), 2016–2019
Growth Rate of Gross Regional Domestic Product at 2010 Constant Market Prices by Industry in Sukamara Regency (percent), 2016–2019

Lapangan Usaha/Industry	2016	2017	2018^{a)}	2019^{aa)}
(1)	(3)	(4)	(5)	(6)
A Pertanian, Kehutanan, dan Perikanan/ <i>Agriculture, Forestry, and Fishing</i>	5,16	5,35	6,06	6,45
B Pertambangan dan Penggalian/ <i>Mining and Quarrying</i>	5,22	4,16	4,84	4,82
C Industri Pengolahan/ <i>Manufacturing</i>	6,64	7,70	6,06	5,94
D Pengadaan Listrik dan Gas/ <i>Electricity and Gas</i>	10,75	4,85	11,25	5,19
E Pengadaan Air, Pengelolaan Sampah, Limbah, dan Daur Ulang/ <i>Water supply, Sewerage, Waste Management and Remediation Activities</i>	3,72	5,83	12,15	7,01
F Konstruksi/ <i>Construction</i>	5,22	5,72	4,23	6,79
G Perdagangan Besar dan Eceran; Reparasi Mobil dan Sepeda Motor/ <i>Wholesale and Retail Trade; Repair of Motor Vehicles and Motorcycles</i>	6,86	7,09	8,05	5,45
H Transportasi dan Pergudangan/ <i>Transportation and Storage</i>	7,02	7,57	6,67	5,84
I Penyediaan Akomodasi dan Makan Minum/ <i>Accommodation and Food Service Activities</i>	6,34	6,23	7,23	5,91
J Informasi dan Komunikasi/ <i>Information and Communication</i>	7,57	4,92	5,76	5,84

Lanjutan Tabel/*Continued Table* 11.4

Lapangan Usaha/Industry		2016	2017	2018^{a)}	2019^{aa)}
(1)		(3)	(4)	(5)	(6)
K	Jasa Keuangan dan Asuransi/ <i>Financial and Insurance Activities</i>	7,61	4,56	4,20	3,99
L	Real Estat/ <i>Real Estate Activities</i>	7,94	7,07	6,85	4,28
M,N	Jasa Perusahaan/ <i>Business Activities</i>	3,85	4,32	5,12	5,12
O	Administrasi Pemerintahan, Pertahanan dan Jaminan Sosial Wajib/ <i>Public Administration and Defence; Compulsory Social Security</i>	7,08	6,25	6,96	6,13
P	Jasa Pendidikan/ <i>Education</i>	6,84	5,10	6,26	6,15
Q	Jasa Kesehatan dan Kegiatan Sosial/ <i>Human Health and Social Work Activities</i>	8,00	7,01	5,03	5,01
R,S,T,U	Jasa lainnya/ <i>Other Services Activities</i>	3,45	4,26	5,68	5,72
Produk Domestik Regional Bruto/		6,12	6,27	6,17	6,05

Sumber/*Source*: BPS, berbagai sumber, survei, dan sumber lain/*BPS-Statistics Indonesia, various census, survey, and other sources*

Tabel
Table 12.5.

Produk Domestik Regional Bruto Atas Dasar Harga Berlaku Menurut Jenis Pengeluaran (miliar rupiah) di Kabupaten Sukamara, 2015–2019
Gross Regional Domestic Product at Current Market Prices by Type of Expenditure in Sukamara Regency (billion rupiahs), 2015–2019

Jenis Pengeluaran Type of Expenditure	2015	2016	2017	2018^(*)	2019^(**)
(1)	(2)	(3)	(4)	(5)	(6)
Pengeluaran Konsumsi Rumah Tangga <i>Household Consumption Expenditure</i>	894,57	1003,72	1111,99	1205,01	1330,08
Pengeluaran Konsumsi LNPRT <i>NPISH Consumption Expenditure</i>	43,17	49,20	52,50	60,11	66,83
Pengeluaran Konsumsi Pemerintah <i>Government Consumption Expenditure</i>	411,04	449,84	485,01	526,50	561,22
Pembentukan Modal Tetap Bruto <i>Gross Fixed Capital Formation</i>	1224,28	1349,73	1464,38	1613,70	1750,56
Perubahan Inventori <i>Changes in Inventories</i>	49,29	-15,84	-2,61	-1,20	-1,11
Ekspor Barang dan Jasa <i>Exports of Goods and Services</i>	2213,82	2504,06	2857,99	3130,28	3228,34
Dikurangi: Impor Barang dan Jasa <i>Less: Import of Goods and Services</i>	1951,34	2135,61	2389,30	2658,24	2742,41
Diskrepansi Statistik ¹ <i>Statistical Discrepancies¹</i>
Produk Domestik Bruto Gross Domestic Product	2 884,82	3 205,10	3 579,97	3 876,16	4 193,50

Sumber/Source: BPS, berbagai sumber, survei, dan sumber lain/BPS-Statistics Indonesia, various census, survey, and other sources

Tabel
Table 12.6.

Produk Domestik Regional Bruto Atas Dasar Harga Konstan 2010 Menurut Jenis Pengeluaran di Kabupaten Sukamara (miliar rupiah), 2015–2019
Gross Regional Domestic Product at 2010 Constant Market Prices by Type of Expenditure in Sukamara Regency (billion rupiahs), 2015–2019

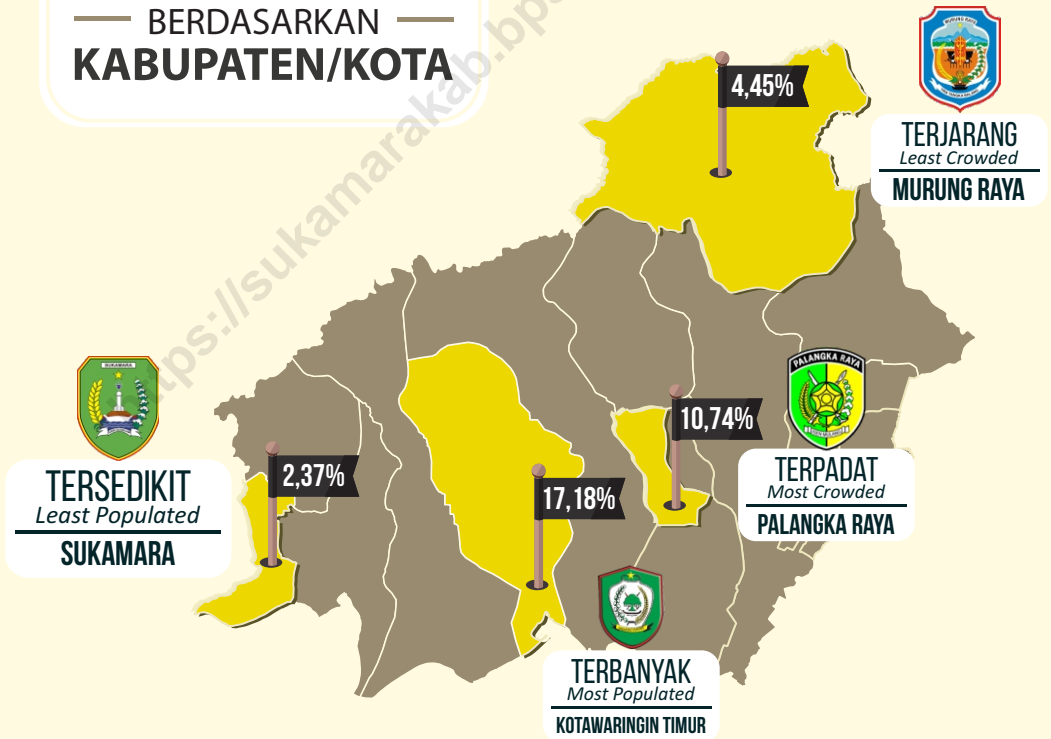
Jenis Pengeluaran Type of Expenditure	2015	2016	2017	2018^{*)}	2019^{**)}
(1)	(2)	(3)	(4)	(5)	(6)
Pengeluaran Konsumsi Rumah Tangga <i>Household Consumption Expenditure</i>	689,49	724,84	757,67	796,39	834,54
Pengeluaran Konsumsi LNPR <i>NPISH Consumption Expenditure</i>	33,27	35,84	38,00	41,00	43,73
Pengeluaran Konsumsi Pemerintah <i>Government Consumption Expenditure</i>	315,68	319,58	331,14	346,37	355,65
Pembentukan Modal Tetap Bruto <i>Gross Fixed Capital Formation</i>	952,60	997,67	1048,62	1108,73	1158,71
Perubahan Inventori <i>Changes in Inventories</i>	36,89	-10,78	-1,50	-0,95	-0,89
Ekspor Barang dan Jasa <i>Exports of Goods and Services</i>	1768,23	1922,42	2083,70	2233,64	2337,46
Dikurangi: Impor Barang dan Jasa <i>Less: Import of Goods and Services</i>	1552,36	1608,48	1727,29	1838,83	1880,25
Diskrepani Statistik ¹ <i>Statistical Discrepancies¹</i>
Produk Domestik Bruto Gross Domestic Product	2 243,81	2 381,09	2 530,34	2 686,34	2 848,95

Sumber/Source: BPS, berbagai sumber, survei, dan sumber lain/BPS-Statistics Indonesia, various census, survey, and other sources

13

PERBANDINGAN ANTAR KABUPATEN/KOTA REGENCY/MUNICIPAL COMPARISON

DISTRIBUSI PENDUDUK
DI PROVINSI KALIMANTAN TENGAH
— BERDASARKAN —
KABUPATEN/KOTA



PENJELASAN TEKNIS

1. Sumber data yang digunakan dalam bab ini berasal dari Badan Pusat Statistik Provinsi Kalimantan Tengah.
2. Produk Domestik Regional Bruto (PDRB) pada tingkat regional (Kabupaten) menggambarkan kemampuan suatu wilayah untuk menciptakan output (nilai tambah) pada suatu waktu tertentu. Untuk menyusun PDRB digunakan 2 pendekatan yaitu Lapangan Usaha dan Pengeluaran. PDRB dari sisi lapangan usaha merupakan penjumlahan seluruh komponen nilai tambah bruto yang mampu diciptakan oleh sektor-sektor ekonomi atas berbagai aktivitas produksinya. Sedangkan dari sisi penggunaan menjelaskan tentang penggunaan dari nilai tambah tersebut.
3. Penduduk miskin adalah penduduk yang memiliki rata-rata pengeluaran per kapita per bulan di bawah Garis Kemiskinan.
4. Indeks Pembangunan Manusia (IPM) adalah ukuran ringkas rata-rata capaian/keberhasilan dimensi utama pembangunan manusia yaitu: umur panjang dan hidup sehat, mempunyai pengetahuan, dan memiliki standar hidup yang layak.
5. Indek Kemahalan Konstruksi (IKK) adalah merupakan indeks harga

TECHNICAL NOTES

1. *Source of data used in this chapter comes from the BPS Statistics Kalimantan Tengah Province,*
2. *The basic measure of the value added arising from economic is known as Gross Regional Domestic Product (GRDP) at the regional level (Regencys), To compile these statistics, two approaches have been used, i.e, "production approach" and "expenditure approach", The first approach is to measure value added produced by various kinds of economic activities, while the second approach is to measure final uses o the country's output, In other words, GRDP is the sum fo total value added produced by all economic industries (activities) and the way of using it.*
3. *People below Poverty Line is a person whose expenditure per capita per month is below the poverty line is considered to be poor,*
4. *The Human Development Index (HDI) is a summary measure of average in key dimension of human development: a long and healthy life, being knowledgeable, and have decent standard of living,*
5. *Construction Cost Indices is cost index describes the costliness of*

yang menggambarkan tingkat kemahalan konstruksi suatu kabupaten/kota dibandingkan kota acuan, yaitu Kota Surabaya.

6. Inflasi adalah kecenderungan naiknya harga barang dan jasa pada umumnya yang berlangsung secara terus menerus.
7. Indeks Harga Konsumen (IHK) merupakan indeks yang menghitung rata-rata perubahan harga dari suatu paket barang dan jasa yang dikonsumsi oleh rumah tangga dalam kurun waktu tertentu.

construction in each regencies/ municipality compared to the reference city, Surabaya,

6. *Inflation is a tendency to rise in the price of goods and services in general that takes place continuously,*
7. *Consumer Price Index (CPI) is an index which calculates average price changes of a commodity package consisting of goods and services that people consume in a certain period of time,*

<https://sukamarakab.bps.go.id>

ULASAN

Berdasarkan jumlah penduduk di Kabupaten/Kota di Provinsi Kalimantan Tengah pada tahun 2019 yang diperoleh dari proyeksi penduduk berdasarkan hasil Sensus Penduduk 2010, Kabupaten Sukamara memiliki jumlah penduduk terkecil di Provinsi Kalimantan Tengah. Meskipun demikian, kabupaten Sukamara yang notabene adalah kabupaten dengan luas terkecil di Provinsi Kalimantan Tengah ini memiliki densitas sebesar 16, yang artinya di setiap 1 km² wilayah Kabupaten Sukamara dihuni oleh sekitar 16 jiwa. Kondisi ini jauh lebih padat dibandingkan dengan Kabupaten Murung Raya dengan densitas sebesar 5.

Kabupaten Sukamara menyumbang sebesar 2,79 persen dari total Produk Domestik Regional Bruto (PDRB) Provinsi Kalimantan Tengah pada tahun 2019. PDRB paling besar disumbang oleh Kabupaten Kotawaringin Timur (17,81 persen).

Persentase penduduk miskin di Provinsi Kalimantan Tengah tahun 2019 mengalami penurunan dibandingkan tahun sebelumnya, menjadi 4,98 persen. Kabupaten Lamandau menjadi Kabupaten dengan persentase penduduk miskin terkecil (3,01 persen). Sementara itu persentase penduduk miskin terbesar adalah Kabupaten Seruyan (7,19 persen).

DESCRIPTION

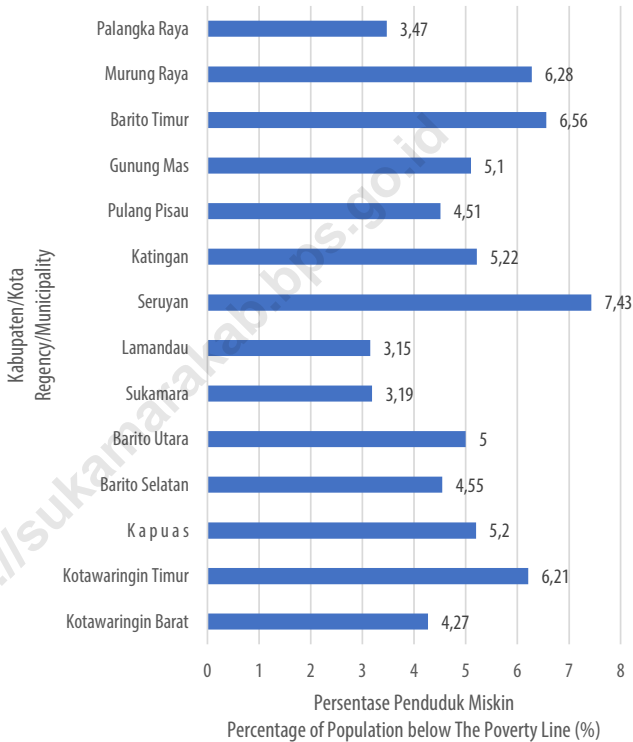
Based on total population in the Regency/Municipality in Kalimantan Tengah Province in 2019 obtained from population projections based on the results of the 2010 Population Census, Sukamara Regency has the smallest population in Kalimantan Tengah Province. Even though, Sukamara Regency which incidentally is the smallest Regency in Kalimantan Tengah Province has a density of 16, which means that in every 1 km² of the Sukamara Regency, there are around 16 people, this condition is much more crowded than Murung Raya Regency with a density of 5.

Sukamara Regency accounted for 2.79 percent of the total Gross Domestic Regional Product (GDRP) of Kalimantan Tengah Province in 2019, The biggest GDRP contributed by Kotawaringin Timur (17.81 percent).

The percentage of population below the poverty line in Kalimantan Tengah Province in 2019 has decreased compared to the previous year, to 4.98 percent. Lamandau Regency is the Regency with the smallest percentage of population below poverty line (3.01 percent), Meanwhile the largest percentage of people below the poverty line is Seruyan Regency (7.19 percent).

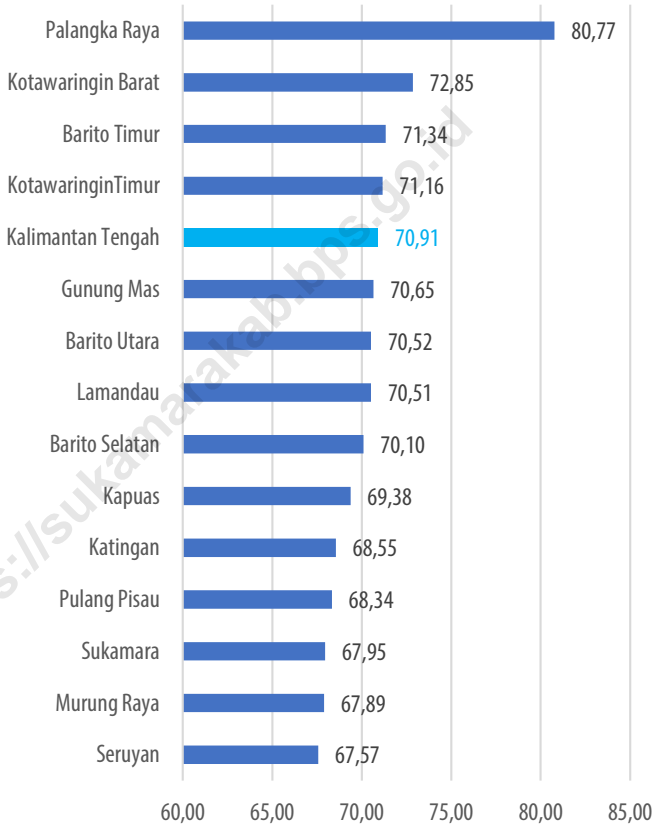
Gambar 13.1
Figures

Garis Kemiskinan, Persentase Penduduk Miskin dan Jumlah Penduduk Miskin menurut Kabupaten/Kota di Provinsi Kalimantan Tengah, 2019
Poverty Line, Percentage and Number of Population Below Poverty Line by Regency/Municipality in Kalimantan Tengah Province (rupiahs/capita/month), 2019



Sumber/Source : Berdasarkan Peraturan Menteri Dalam Negeri No. 66 Tahun 2011 tanggal 28 Desember 2011
Based on Minister Of Home Affairs Regulation No 66/2011, December 28, 2011

Gambar 13.2 Indeks Pembangunan Manusia menurut Kabupaten/Kota di Provinsi Kalimantan Tengah, 2015-2019
Figures *Human Development Index by Regency/Municipality in Kalimantan Tengah Province, 2015-2019*



Sumber/Source :

Tabel
Table 13.1.

Jumlah Penduduk menurut Kabupaten/Kota di Provinsi Kalimantan Tengah (ribu), 2015-2019
Population by Regency/Municipality in Kalimantan Tengah Province (thousand), 2015-2019

Kabupaten/Kota/ Regency/Municipality	2015	2016	2017	2018	2019
(1)	(2)	(3)	(4)	(5)	(6)
<i>Kabupaten/Regency</i>					
1. Kotawaringin Barat	278	287	295	304	313
2. Kotawaringin Timur	426	436	446	456	466
3. K a p u a s	348	351	354	356	359
4. Barito Selatan	132	133	135	136	137
5. Barito Utara	127	128	129	130	131
6. Sukamara	55	58	60	62	64
7. Lamandau	74	76	78	81	83
8. Seruyan	175	182	190	198	206
9. Katingan	160	163	165	168	170
10. Pulang Pisau	125	125	126	127	127
11. Gunung Mas	110	112	115	117	120
12. Barito Timur	114	117	120	124	127
13. Murung Raya	110	113	116	118	121
<i>Kota/Municipality</i>					
14. Palangka Raya	260	268	276	284	292
Kalimantan Tengah	2 495	2 550	2 605	2 660	2 715

Tabel
Table 13.2.

Laju Pertumbuhan Produk Domestik Regional Bruto Atas Dasar Harga Konstan 2010 Menurut Kabupaten/Kota di Provinsi Kalimantan Tengah (persen), 2015-2019
Rate of Growth of Gross Domestic Products at Constant 2010 Prices by Regency/Municipality in Kalimantan Tengah Province (percent), 2015-2019

Kabupaten/Kota Regency/Municipality	2015	2016	2017	2018^(*)	2019^(**)
(1)	(2)	(3)	(4)	(5)	(6)
<i>Kabupaten/Regency</i>					
1. Kotawaringin Barat	7,32	5,85	6,80	6,46	5,79
2. Kotawaringin Timur	7,66	7,93	7,94	6,93	7,16
3. Kapuas	7,27	7,29	7,62	7,01	7,16
4. Barito Selatan	5,54	5,63	5,44	5,12	4,93
5. Barito Utara	5,29	5,48	6,01	5,95	5,42
6. Sukamara	6,01	6,12	6,27	6,17	6,05
7. Lamandau	6,76	6,69	6,70	6,86	6,88
8. Seruyan	5,17	5,12	5,18	5,21	5,19
9. Katingan	6,53	6,54	6,56	6,59	5,81
10. Pulang Pisau	7,71	6,06	5,83	5,94	6,37
11. Gunung Mas	6,96	7,00	6,63	6,87	7,29
12. Barito Timur	5,16	5,50	5,98	5,71	5,45
13. Murung Raya	6,88	5,76	5,87	5,61	5,94
<i>Kota/Municipality</i>					
14. Palangka Raya	7,19	6,92	6,99	7,12	7,17
Kalimantan Tengah	7,01	6,35	6,73	5,65	6,16

Sumber/Source: BPS, berbagai sumber, survei, dan sumber lain/BPS-Statistics Indonesia, various census, survey, and other sources

Tabel
Table 13.3.

Jumlah Penduduk Miskin menurut Kabupaten/Kota di Provinsi Kalimantan Tengah (ribu), 2015-2019
Number of Population Below Poverty Line by Regency/ Municipality in Kalimantan Tengah Province (thousands), 2015-2019

Kabupaten/Kota/ Regency/Municipality	2015	2016	2017	2018	2019
(1)	(2)	(3)	(4)	(5)	(6)
<i>Kabupaten/Regency</i>					
1. Kotawaringin Barat	14,01	14,11	13,27	12,90	12,76
2. Kotawaringin Timur	27,26	27,39	27,70	28,20	27,38
3. Kapuas	20,90	19,96	18,80	18,52	18,23
4. Barito Selatan	6,66	6,09	5,95	6,16	5,99
5. Barito Utara	7,53	6,90	6,72	6,50	6,46
6. Sukamara	2,37	2,12	1,99	1,96	2,01
7. Lamandau	2,90	2,88	2,74	2,52	2,47
8. Seruyan	14,92	14,57	14,04	14,56	14,66
9. Katingan	10,41	10,10	9,51	8,73	8,51
10. Pulang Pisau	7,04	6,88	6,54	5,71	5,39
11. Gunung Mas	6,75	6,55	6,67	5,96	5,86
12. Barito Timur	9,51	8,88	8,56	8,05	7,97
13. Murung Raya	7,20	7,10	6,75	7,39	7,21
<i>Kota/Municipality</i>					
14. Palangka Raya	10,25	9,96	9,91	9,78	9,69
Kalimantan Tengah	147,70	143,49	139,16	136,93	134,59

Sumber/Source: BPS, Survei Sosial Ekonomi Nasional (SUSENAS) Maret 2019, Badan Pusat Statistik/BPS-Statistics Indonesia, National Socio Economic Survey March 2019, BPS-Statistics Indonesia

Tabel 13.4. **Indeks Pembangunan Manusia menurut Kabupaten/Kota di Provinsi Kalimantan Tengah, 2015-2019**
Table 13.4. **Human Development Index by Regency/Municipality in Kalimantan Tengah Province, 2015-2019**

Kabupaten/Kota/ Regency/Municipality	2015	2016	2017	2018	2019
(1)	(2)	(3)	(4)	(5)	(6)
<i>Kabupaten/Regency</i>					
1. Kotawaringin Barat	70,60	71,13	72,11	72,46	72,85
2. Kotawaringin Timur	68,61	69,42	70,17	70,56	71,16
3. K a p u a s	66,07	66,98	68,04	68,68	69,38
4. Barito Selatan	68,27	69,00	69,25	69,73	70,10
5. Barito Utara	67,38	68,28	69,07	69,72	70,52
6. Sukamara	65,80	66,40	66,98	67,52	67,95
7. Lamandau	68,30	68,54	69,17	69,70	70,51
8. Seruyan	64,77	65,40	66,14	67,04	67,57
9. Katingan	66,81	67,41	67,56	67,91	68,55
10. Pulang Pisau	65,76	66,49	67,00	67,54	68,34
11. Gunung Mas	69,24	69,73	69,95	70,23	70,65
12. Barito Timur	69,71	70,33	70,57	70,82	71,34
13. Murung Raya	66,46	66,96	67,16	67,56	67,89
<i>Kota/Municipality</i>					
14. Palangka Raya	78,62	79,21	79,69	80,34	80,77
Kalimantan Tengah	68,53	69,13	69,79	70,42	70,91

Sumber/Source: BPS, Survei Sosial Ekonomi Nasional (SUSENAS) Maret 2019, Badan Pusat Statistik/BPS-Statistics Indonesia, *National Socio Economic Survey March 2019, BPS-Statistics Indonesia*

Tabel
Table 13.5.

Produk Domestik Regional Bruto Atas Dasar Harga Berlaku Menurut Kabupaten/Kota di Provinsi Kalimantan Tengah (miliar rupiah), 2015–2019
Gross Regional Domestic Product at Current Prices by Regency/Municipality in Kalimantan Tengah Province (billion rupiahs), 2015–2019

Kabupaten/Kota <i>Regency/Municipality</i>	2015	2016	2017	2018^{a)}	2019^{ab)}
(1)	(2)	(3)	(4)	(5)	(6)
<i>Kabupaten/Regency</i>					
1. Kotawaringin Barat	13 128,56	14 578,52	16 366,99	17 863,25	19 334,84
2. Kotawaringin Timur	17 292,45	19 622,90	22 421,62	24 602,31	26 816,88
3. Kapuas	10 757,10	12 002,85	13 562,02	15 162,85	16 609,25
4. Barito Selatan	4 443,05	4 889,19	5 426,54	5 995,61	6 362,61
5. Barito Utara	6 708,09	7 358,81	8 266,82	9 233,91	9 800,74
6. Sukamara	2 884,82	3 205,10	3 582,97	3 887,81	4 193,50
7. Lamandau	3 661,34	4 072,72	4 521,00	5 007,03	5 488,74
8. Seruyan	6 265,13	6 909,31	7 590,62	8 094,18	8 564,91
9. Katingan	5 481,00	6 127,50	6 805,60	7 526,20	8 236,77
10. Pulang Pisau	3 649,81	4 029,80	4 438,89	4 890,34	5 297,01
11. Gunung Mas	3 777,43	4 234,27	4 718,69	5 212,67	5 743,00
12. Barito Timur	5 099,03	5 627,64	6 318,31	7 043,15	7 548,50
13. Murung Raya	5 581,92	6 148,64	6 900,64	7 755,55	8 279,70
<i>Kota/Municipality</i>					
14. Palangka Raya	11 289,34	12 792,94	14 514,04	16 496,72	18 258,64
Kalimantan Tengah	100 063,50	111 967,00	125 824,30	138 741,60	150 535,10

Sumber/Source: BPS, berbagai sumber, survei, dan sumber lain/BPS-Statistics Indonesia, various census, survey, and other sources

Tabel
Table 13.6.

Produk Domestik Regional Bruto Atas Dasar Harga Konstan Menurut Kabupaten/Kota di Provinsi Kalimantan Tengah (miliar rupiah), 2015–2019
Gross Regional Domestic Product at Constant Prices by Regency/Municipality in Kalimantan Tengah Province (billion rupiahs), 2015–2019

Kabupaten/Kota Regency/Municipality	2015	2016	2017	2018^(*)	2019^(**)
(1)	(2)	(3)	(4)	(5)	(6)
<i>Kabupaten/Regency</i>					
1. Kotawaringin Barat	10 112,71	10 704,71	11 441,64	12 180,89	12 875,81
2. Kotawaringin Timur	13 835,68	14 932,76	16 126,06	17 255,80	18 468,09
3. Kapuas	8 241,41	8 842,07	9 515,75	10 182,79	10 910,92
4. Barito Selatan	3 554,13	3 754,06	3 971,16	4 195,12	4 365,95
5. Barito Utara	5 696,61	6 008,58	6 369,62	6 748,40	7 114,50
6. Sukamara	2 243,53	2 381,09	2 531,34	2 687,04	2 848,95
7. Lamandau	2 882,20	3 074,91	3 280,83	3 506,38	3 747,25
8. Seruyan	4 943,25	5 196,34	5 467,51	5 754,50	6 048,86
9. Katingan	3 990,91	4 252,00	4 531,08	4 829,63	5 110,05
10. Pulang Pisau	2 682,51	2 845,27	3 012,03	3 191,01	3 393,33
11. Gunung Mas	2 678,82	2 866,19	3 064,82	3 276,70	3 504,39
12. Barito Timur	4 275,07	4 509,97	4 779,59	5 054,20	5 327,94
13. Murung Raya	4 684,23	4 953,89	5 244,66	5 538,77	5 867,65
<i>Kota/Municipality</i>					
14. Palangka Raya	8 286,03	8 859,55	9 476,54	10 150,88	10 881,80
Kalimantan Tengah	78 890,97	83 900,24	89 541,20	94 595,74	100 465,48

Sumber/Source: BPS, berbagai sumber, survei, dan sumber lain/BPS-Statistics Indonesia, various census, survey, and other sources

Tabel
Table 13.7.

Persentase Kontribusi Produk Domestik Regional Bruto Atas Dasar Harga Berlaku Kabupaten/Kota Terhadap Total Produk Domestik Regional Bruto di Provinsi Kalimantan Tengah (persen), 2015–2019
Contribution Percentage of Gross Regional Domestic Bruto at Current Market Price of Regency/Municipality to-ward Total of Gross Regional Domestic in Kalimantan Tengah Province (percent), 2015–2019

Kabupaten/Kota Regency/Municipality	2015	2016	2017	2018 ^{a)}	2019 ^{a)}
(1)	(2)	(3)	(4)	(5)	(6)
<i>Kabupaten/Regency</i>					
1. Kotawaringin Barat	13,13	13,06	13,05	12,87	12,84
2. Kotawaringin Timur	17,29	17,58	17,88	17,73	17,81
3. Kapuas	10,76	10,76	10,81	10,93	11,03
4. Barito Selatan	4,44	4,38	4,33	4,32	4,23
5. Barito Utara	6,71	6,59	6,59	6,65	6,51
6. Sukamara	2,88	2,87	2,86	2,8	2,79
7. Lamandau	3,66	3,65	3,6	3,61	3,65
8. Seruyan	6,26	6,19	6,05	5,83	5,69
9. Katingan	5,48	5,49	5,43	5,42	5,47
10. Pulang Pisau	3,65	3,61	3,54	3,52	3,52
11. Gunung Mas	3,78	3,79	3,76	3,76	3,82
12. Barito Timur	5,10	5,04	5,04	5,08	5,01
13. Murung Raya	5,58	5,51	5,5	5,59	5,50
<i>Kota/Municipality</i>					
14. Palangka Raya	11,29	11,46	11,57	11,89	12,13
Kalimantan Tengah	100,00	100,00	100,00	100,00	100,00

Sumber/Source: BPS, berbagai sumber, survei, dan sumber lain/BPS-Statistics Indonesia, various census, survey, and other sources

Tabel 13.8. **Indeks Harga Konsumen Bulanan Kota Sampit dan Kota Palangka Raya, 2019**
Table 13.8. **Consumer Price Index of Sampit and Palangka Raya Municipality, 2019**

Bulan Month	Palangka Raya	Sampit
(1)	(2)	(3)
Januari/January	132,48	139,53
Februari/February	132,60	138,62
Maret/March	132,56	138,61
April/April	132,98	139,52
Mei/May	133,71	140,93
Juni/June	133,87	141,16
Juli/July	133,55	140,79
Agustus/August	133,05	140,58
September/September	133,11	140,21
Oktober/October	133,96	140,51
November/November	134,58	140,88
Desember/December	135,43	141,87

Sumber/Source: BPS, berbagai sumber, survei, dan sumber lain/BPS-Statistics Indonesia, various census, survey, and other sources

Tabel
Table 13.9.

Garis Kemiskinan, Persentase Penduduk Miskin dan Jumlah Penduduk Miskin menurut Kabupaten/Kota di Provinsi Kalimantan Tengah, 2019
Poverty Line, Percentage and Number of Population Below Poverty Line by Regency/Municipality in Kalimantan Tengah Province (rupiahs/capita/month), 2019

Kabupaten/Kota/ Regency/Municipality	Garis Kemiskinan Poverty Line	P0	P1	P2
(1)	(2)	(3)	(4)	(5)
<i>Kabupaten/Regency</i>				
1. Kotawaringin Barat	360 942	4,11	0,55	0,13
2. Kotawaringin Timur	416 777	5,90	0,92	0,24
3. K a p u a s	305 809	5,09	0,56	0,10
4. Barito Selatan	408 072	4,39	0,39	0,05
5. Barito Utara	472 552	4,95	0,76	0,17
6. Sukamara	469 353	3,16	0,51	0,10
7. Lamandau	430 656	3,01	0,22	0,03
8. Seruyan	454 971	7,19	1,26	0,31
9. Katingan	434 609	5,02	0,94	0,30
10. Pulang Pisau	365 674	4,24	0,54	0,11
11. Gunung Mas	403 045	4,91	0,99	0,26
12. Barito Timur	487 185	6,32	0,72	0,12
13. Murung Raya	462 334	6,00	0,69	0,14
<i>Kota/Municipality</i>				
14. Palangka Raya	379 420	3,35	0,43	0,09
Kalimantan Tengah	438 248	4,98	0,70	0,14

Sumber/Source: BPS, Survei Sosial Ekonomi Nasional (SUSENAS) Maret 2019, Badan Pusat Statistik/BPS-Statistics Indonesia, National Socio Economic Survey March 2019, BPS-Statistics Indonesia

Tabel 13.10. Umur Harapan Hidup menurut Kabupaten/Kota di Provinsi Kalimantan Tengah (Tahun), 2015-2019
Table Life Expectancy Age by Regency/Municipality in Kalimantan Tengah Province (Years), 2015-2019

Kabupaten/Kota/ Regency/Municipality	2015	2016	2017	2018	2019
(1)	(2)	(3)	(4)	(5)	(6)
<i>Kabupaten/Regency</i>					
1. Kotawaringin Barat	70,07	70,21	70,34	70,43	70,51
2. Kotawaringin Timur	69,51	69,60	69,70	69,75	69,80
3. K a p u a s	68,40	68,49	68,59	68,64	68,69
4. Barito Selatan	66,48	66,63	66,78	66,89	66,99
5. Barito Utara	71,01	71,26	71,27	71,28	71,29
6. Sukamara	71,24	71,32	71,41	71,45	71,49
7. Lamandau	69,12	69,20	69,28	69,31	69,34
8. Seruyan	68,88	69,22	69,23	69,24	69,25
9. Katingan	65,28	65,40	65,53	65,62	65,70
10. Pulang Pisau	67,64	67,75	67,86	67,92	67,98
11. Gunung Mas	69,89	70,02	70,15	70,24	70,32
12. Barito Timur	67,71	67,84	67,97	68,06	68,14
13. Murung Raya	69,21	69,30	69,39	69,43	69,47
<i>Kota/Municipality</i>					
14. Palangka Raya	72,97	73,05	73,13	73,16	73,19
Kalimantan Tengah	69,54	69,57	69,59	69,64	69,69

Sumber/Source: BPS, Survei Sosial Ekonomi Nasional (SUSENAS) Maret 2019, Badan Pusat Statistik/BPS-Statistics Indonesia, National Socio Economic Survey March 2019, BPS-Statistics Indonesia

Tabel 13.11. Harapan Lama Sekolah menurut Kabupaten/Kota di Provinsi Kalimantan Tengah (Tahun), 2015-2019
Table 13.11. *Expected Years of Schooling by Regency/Municipality in Kalimantan Tengah Province (Years), 2015-2019*

Kabupaten/Kota/ Regency/Municipality	2015	2016	2017	2018	2019
(1)	(2)	(3)	(4)	(5)	(6)
<i>Kabupaten/Regency</i>					
1. Kotawaringin Barat	12,13	12,42	12,69	12,70	12,71
2. Kotawaringin Timur	12,05	12,21	12,59	12,68	12,69
3. Kapuas	11,64	11,92	12,25	12,54	12,90
4. Barito Selatan	11,99	12,30	12,31	12,53	12,54
5. Barito Utara	11,50	11,96	12,38	12,40	12,48
6. Sukamara	11,55	11,97	11,98	12,10	12,11
7. Lamandau	12,43	12,44	12,45	12,46	12,47
8. Seruyan	11,56	11,61	11,62	11,97	11,98
9. Katingan	12,03	12,19	12,20	12,21	12,51
10. Pulang Pisau	12,16	12,32	12,38	12,39	12,40
11. Gunung Mas	11,44	11,74	11,75	11,76	11,77
12. Barito Timur	12,31	12,79	12,80	12,81	12,82
13. Murung Raya	11,69	11,71	11,72	11,73	11,74
<i>Kota/Municipality</i>					
14. Palangka Raya	14,90	14,91	14,92	14,93	14,94
Kalimantan Tengah	12,22	12,33	12,45	12,55	12,57

Sumber/Source: BPS, Survei Sosial Ekonomi Nasional (SUSENAS) Maret 2019, Badan Pusat Statistik/BPS-Statistics Indonesia, *National Socio Economic Survey March 2019, BPS-Statistics Indonesia*

Tabel 13.12. **Rata-rata Lama Sekolah menurut Kabupaten/Kota di Provinsi Kalimantan Tengah (Tahun), 2015-2019**
Table 13.12. **Mean Years of School by Regency/Municipality in Kalimantan Tengah Province (Years), 2015-2019**

Kabupaten/Kota/ Regency/Municipality	2015	2016	2017	2018	2019
(1)	(2)	(3)	(4)	(5)	(6)
<i>Kabupaten/Regency</i>					
1. Kotawaringin Barat	8,01	8,05	8,35	8,36	8,41
2. Kotawaringin Timur	7,70	7,88	7,89	7,90	8,12
3. Kapuas	6,94	7,09	7,50	7,51	7,52
4. Barito Selatan	8,59	8,60	8,67	8,69	8,71
5. Barito Utara	8,33	8,34	8,35	8,59	8,60
6. Sukamara	7,81	7,82	7,83	7,84	7,91
7. Lamandau	7,68	7,79	7,94	7,95	8,38
8. Seruyan	7,45	7,49	7,75	7,76	7,93
9. Katingan	8,62	8,63	8,64	8,65	8,66
10. Pulang Pisau	7,59	7,66	7,67	7,70	8,08
11. Gunung Mas	8,93	8,94	8,96	8,97	9,03
12. Barito Timur	9,02	9,03	9,04	9,05	9,20
13. Murung Raya	7,36	7,37	7,38	7,45	7,46
<i>Kota/Municipality</i>					
14. Palangka Raya	10,74	11,02	11,03	11,42	11,51
Kalimantan Tengah	8,03	8,13	8,29	8,37	8,51

Sumber/Source: BPS, Survei Sosial Ekonomi Nasional (SUSENAS) Maret 2019, Badan Pusat Statistik/BPS-Statistics Indonesia, National Socio Economic Survey March 2019, BPS-Statistics Indonesia

Tabel
Table 13.13.

**Pengeluaran Perkapita Disesuaikan menurut Kabupaten/
Kota di Provinsi Kalimantan Tengah (Ribu Rupiah/Orang/
Tahun), 2015-2019**
*Adjusted Expenditure Per Capita by Regency/Municipality
in Kalimantan Tengah Province (Thousand Rupiahs/Person/
Years), 2015-2019*

Kabupaten/Kota/ Regency/Municipality	2015	2016	2017	2018	2019
(1)	(2)	(3)	(4)	(5)	(6)
<i>Kabupaten/Regency</i>					
1. Kotawaringin Barat	11 979	12 101	12 420	12 788	13 175
2. Kotawaringin Timur	10 525	10 922	11 249	11 556	11 905
3. Kapuas	9 894	10 287	10 421	10 738	11 063
4. Barito Selatan	10 570	10 938	11 031	11 242	11 582
5. Barito Utara	8 534	8 774	9 067	9 357	10 010
6. Sukamara	7 709	7 792	8 177	8 482	8 738
7. Lamandau	9 999	10 049	10 455	10 996	11 278
8. Seruyan	8 026	8 331	8 658	9 110	9 385
9. Katingan	9 599	9 969	10 029	10 327	10 639
10. Pulang Pisau	8 639	9 017	9 365	9 807	10 104
11. Gunung Mas	10 044	10 155	10 276	10 504	10 822
12. Barito Timur	10 570	10 631	10 808	11 000	11 333
13. Murung Raya	9 328	9 742	9 872	10 164	10 471
<i>Kota/Municipality</i>					
14. Palangka Raya	12 629	12 899	13 435	13 677	14 091
Kalimantan Tengah	9 809	10 155	10 492	10 931	11 236

Sumber/Source: BPS, Survei Sosial Ekonomi Nasional (SUSENAS) Maret 2019, Badan Pusat Statistik/BPS-Statistics Indonesia, National Socio Economic Survey March 2019, BPS-Statistics Indonesia

Tabel 13.14. Indikator Gini menurut Kabupaten/Kota di Provinsi Kalimantan Tengah (Rp/Kapita/bulan), 2013-2018
Table 13.14. Gini Ratio by Regency/Municipality in Kalimantan Tengah Province (rupiahs/capita/month), 2013-2018

Kabupaten/Kota/ Regency/Municipality	2014	2015	2016	2017	2018
(1)	(2)	(3)	(4)	(5)	(6)
<i>Kabupaten/Regency</i>					
1. Kotawaringin Barat	0,365	0,309	0,309	0,309	0,306
2. Kotawaringin Timur	0,339	0,280	0,323	0,349	0,335
3. K a p u a s	0,307	0,302	0,327	0,310	0,328
4. Barito Selatan	0,314	0,292	0,305	0,326	0,322
5. Barito Utara	0,333	0,340	0,314	0,317	0,314
6. Sukamara	0,336	0,318	0,276	0,337	0,357
7. Lamandau	0,325	0,327	0,347	0,314	0,303
8. Seruyan	0,300	0,292	0,314	0,288	0,280
9. Katingan	0,311	0,257	0,253	0,266	0,301
10. Pulang Pisau	0,252	0,365	0,340	0,295	0,266
11. Gunung Mas	0,260	0,242	0,270	0,296	0,309
12. Barito Timur	0,323	0,382	0,327	0,307	0,317
13. Murung Raya	0,333	0,297	0,328	0,303	0,320
<i>Kota/Municipality</i>					
14. Palangka Raya	0,365	0,338	0,330	0,379	0,366
Kalimantan Tengah	0,350	0,326	0,330	0,343	0,342

Sumber/Source: BPS, berbagai sumber, survei, dan sumber lain/BPS-Statistics Indonesia, various census, survey, and other sources

Tabel
Table 13.15.

Distribusi Pendapatan menurut Kriteria Bank Dunia dan Kabupaten/Kota di Provinsi Kalimantan Tengah, 2018
Distribution of Income by World Bank Criteria and Regency/ Municipality in Kalimantan Tengah Province, 2018

Kabupaten/Kota/ Regency/Municipality	Distribusi Pendapatan/Income Distribution		
	40% Penduduk Berpenghasilan Rendah 40% of Lower Income Population	40% Penduduk Berpenghasilan Sedang 40% of Medium Income Population	20% Penduduk Berpenghasilan Tinggi 20% of High-Income Population
(1)	(2)	(3)	(4)
Kabupaten/Regency			
1. Kotawaringin Barat	20,85	40,57	38,58
2. Kotawaringin Timur	20,63	36,91	42,46
3. Kapuas	20,51	38,22	41,27
4. Barito Selatan	20,40	38,93	40,67
5. Barito Utara	20,43	39,98	39,59
6. Sukamara	20,14	35,90	43,96
7. Lamandau	21,00	40,49	38,51
8. Seruyan	22,92	39,61	37,47
9. Katingan	21,76	39,13	39,11
10. Pulang Pisau	23,47	40,15	36,68
11. Gunung Mas	21,67	38,43	39,90
12. Barito Timur	20,71	39,02	40,27
13. Murung Raya	20,55	39,08	40,37
Kota/Municipality			
14. Palangka Raya	17,02	40,48	42,50
Kalimantan Tengah	19,48	38,40	42,12

Sumber/Source: BPS, berbagai sumber, survei, dan sumber lain/BPS-Statistics Indonesia, various census, survey, and other sources

Tabel 13.16. **Indeks Kemahalan Konstruksi (IKK) Menurut Kabupaten Kota di Provinsi Kalimantan Tengah, 2019**
Table 13.16. **Construction Cost Index by Regency/Municipality in Kalimantan Tengah Province, 2019**

Kabupaten/Kota/ Regency/Municipality	2015	2016	2017	2018	2019
(1)	(2)	(3)	(4)	(5)	(6)
<i>Kabupaten/Regency</i>					
1. Kotawaringin Barat	104,14	95,64	94,33	100,04	100,41
2. Kotawaringin Timur	104,20	103,86	89,37	98,81	99,79
3. K a p u a s	98,72	94,64	87,27	90,46	93,81
4. Barito Selatan	98,17	100,20	98,09	105,62	101,80
5. Barito Utara	110,14	97,75	98,26	102,28	102,01
6. Sukamara	113,34	105,93	102,88	114,21	112,85
7. Lamandau	98,74	99,15	96,66	105,95	103,95
8. Seruyan	99,22	96,30	95,67	98,63	100,71
9. Katingan	110,21	99,73	94,19	95,89	96,00
10. Pulang Pisau	103,11	101,69	99,66	101,64	101,17
11. Gunung Mas	98,25	104,50	99,60	104,09	103,11
12. Barito Timur	100,22	99,80	93,87	97,17	97,29
13. Murung Raya	116,52	111,63	114,62	122,34	117,13
<i>Kota/Municipality</i>					
14. Palangka Raya	113,62	99,83	95,21	99,05	98,92
Kalimantan Tengah	110,99	106,95	97,47	102,31	101,90

Sumber/Source: BPS, Indeks Kemahalan Konstruksi Provinsi dan Kabupaten/Kota 2019/BPS-Statistics Indonesia, Construction Cost Index Province and Regency/Municipality 2019

Tabel 13.17. Upah Minimum Regional Menurut Kabupaten/Kota (Rp/ Bulan) di Provinsi Kalimantan Tengah, 2019
Minimum Regional Wages by Regency/Municipality (Rp/ Months) in Kalimantan Tengah Province, 2019

Kabupaten/Kota/ Regency/Municipality	Upah Minimum Regional (UMR) (Rp/bulan) Minimum Regional Wages (Rp/months)				
	2015	2016	2017	2018	2019
(1)	(2)	(3)	(4)	(5)	(6)
<i>Kabupaten/Regency</i>					
1. Kotawaringin Barat	2 003 745	2 204 120	2 391 470	2 599 767	2 808 528
2. Kotawaringin Timur	2 008 254	2 168 914	2 347 849	2 552 347	2 757 300
3. K a p u a s	1 916 000	2 100 000	2 273 250	2 471 250	2 669 690
4. Barito Selatan	2 198 353	2 352 238	2 546 298	2 768 081	2 990 358
5. Barito Utara	2 113 069	2 165 895	2 506 351	2 724 654	3 048 352
6. Sukamara	2 026 472	2 208 854	2 418 695	2 629 363	2 845 234
7. Lamandau	2 062 784	2 232 804	2 418 695	2 622 434	2 884 667
8. Seruyan	2 010 000	2 200 950	2 382 528	2 590 046	2 839 997
9. Katingan	1 896 367	2 108 996	2 282 988	2 481 836	2 730 019
10. Pulang Pisau	1 896 367	2 136 600	2 312 869	2 514 319	2 716 218
11. Gunung Mas	1 896 367	2 057 558	2 263 314	2 460 448	2 706 494
12. Barito Timur	1 896 367	2 060 500	2 230 500	2 424 776	2 739 998
13. Murung Raya	2 190 797	2 497 716	2 497 716	2 715 267	2 940 634
<i>Kota/Municipality</i>					
14. Palangka Raya	2 028 030	2 129 431	2 300 552	2 500 930	2 701 755
Kalimantan Tengah	1 896 367	2 057 558	2 227 307	2 421 305	2 663 436

Sumber/Source: Peraturan Gubernur Kalimantan Tengah Nomor 51 Tahun 2018 tentang Upah Minimum Kabupaten/Kota dan upah Minimum Sektoral Kabupaten/Kota di Provinsi Kalimantan Tengah Tahun 2019/Kalimantan Tengah Governor Regulation Number 51 Year 2018 concerning Regency/Municipality Minimum Wages and Regency/Municipality Sectoral Minimum Wages in Kalimantan Tengah Province 2019



Sensus
Penduduk
2020

#MencatatIndonesia

DATA

MENCERDASKAN BANGSA

Enlighten The Nation



**BADAN PUSAT STATISTIK
KABUPATEN SUKAMARA**
BPS-Statistics of Sukamara Regency

Jl. Tjilik Riwut km 8, Natai Sedawak, Sukamara

Homepage: <http://sukamarakab.bps.go.id>, Email: bps6206@bps.go.id

ISSN 2302-5565



9 772302 555021