

# Kabupaten BARITO UTARA DALAM ANGKA

*Barito Utara Regency in Figures*

# 2020



BADAN PUSAT STATISTIK  
KABUPATEN BARITO UTARA  
BPS-Statistics of Barito Utara Regency

# Kabupaten **BARITO UTARA** **DALAM ANGKA**

*Barito Utara Regency in Figures*

# 2020



## **Kabupaten Barito Utara Dalam Angka 2020**

*Barito Utara Regency in Figures 2020*

**ISSN:** 0215-2355

**No. Publikasi/Publication Number:** 62050.2003

**Katalog/Catalog:** 1102001.6205

**Ukuran Buku/Book Size:** 14,8 x 21 cm

**Jumlah Halaman/Number of Page:** xviii + 463 halaman/pages

**Naskah/Manuscript:**

Badan Pusat Statistik Kabupaten Barito Utara  
*BPS-Statistics of Barito Utara Regency*

**Penyunting/Editor:**

Badan Pusat Statistik Kabupaten Barito Utara  
*BPS-Statistics of Barito Utara Regency*

**Tata Letak, Gambar Kulit, dan Infografis/Layout, Cover Design and Infographic:**

Badan Pusat Statistik Kabupaten Barito Utara  
*BPS-Statistics of Barito Utara Regency*

**Ilustrasi Kover/Cover Illustration:**

Jembatan Kembar Muara Teweh

**Sumber Ilustrasi Infografis/Infographics Graphics by:**

freepik.com, flaticon.com

**Diterbitkan oleh/Published by:**

©Badan Pusat Statistik Kabupaten Barito Utara  
*BPS-Statistics of Barito Utara Regency*

**Dicetak oleh/Printed by:**

Amadeus Digital Printing

**Dilarang mengumumkan, mendistribusikan, mengomunikasikan, dan/atau menggandakan sebagian atau seluruh isi buku ini untuk tujuan komersial tanpa izin tertulis dari Badan Pusat Statistik**

*Prohibited to announce, distribute, communicate, and/or copy part or all of this book for commercial purpose without permission from BPS-Statistics Indonesia*

## **TIM PENYUSUN/DRAFTING TEAM**

**Pengarah/**

*Director* : Ahmad Nasrullah

**Koordinator Teknis/**

*Technical Coordinator* : Fredisen Madianu

**Naskah/Manuscript**

: 1. Fredisen Madianu  
2. Endang Yoanna Br Sembiring

**Tata Letak/Layout**

: Fredisen Madianu

**Gambar Kulit/Cover Design**

: Endang Yoanna Br Sembiring

**Infografis/Infographics**

: Endang Yoanna Br Sembiring

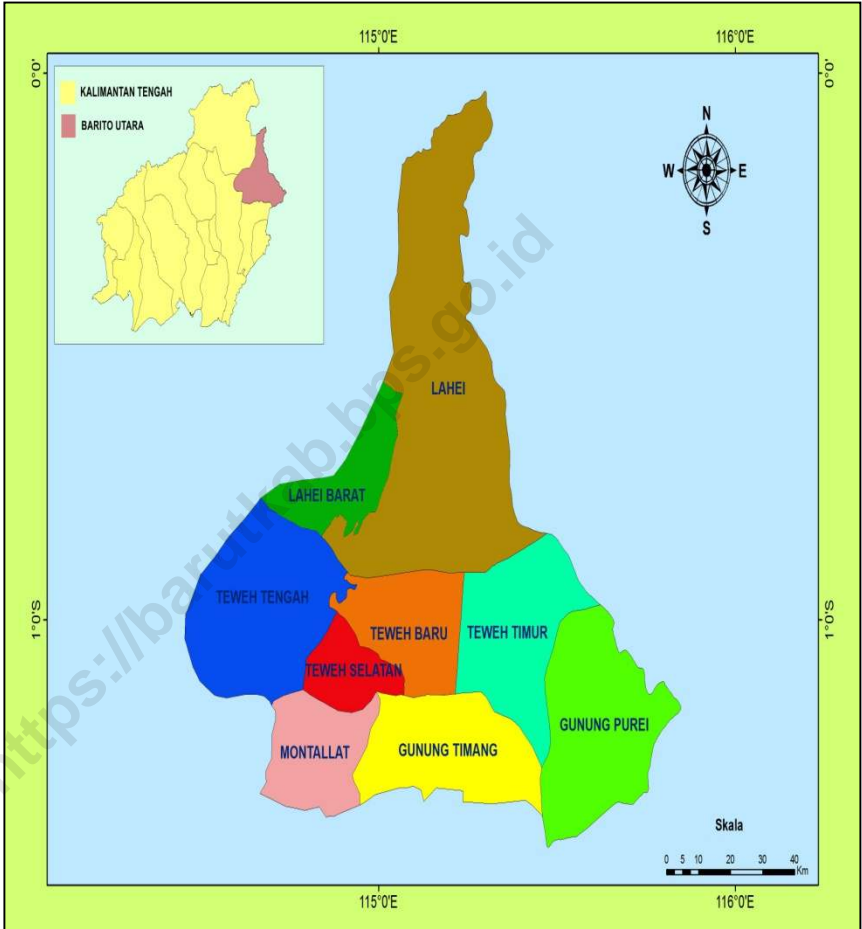
**Penyunting/Editor**

: Fredisen Madianu



# PETA WILAYAH KABUPATEN BARITO UTARA

## MAP OF BARITO UTARA REGENCY





**KEPALA BPS KABUPATEN BARITO UTARA**  
*CHIEF STATISTICIAN OF BARITO UTARA REGENCY*



**Ahmad Nasrullah, S.S.T.**







## KATA PENGANTAR

Publikasi "**Kabupaten Barito Utara Dalam Angka 2020**" merupakan kelanjutan dari publikasi tahun sebelumnya yang diterbitkan secara berkala oleh Badan Pusat Statistik (BPS) Kabupaten Barito Utara. Publikasi ini menyajikan statistik dan informasi yang utamanya berasal dari data sekunder, yaitu data yang bersumber di luar Badan Pusat Statistik, khususnya instansi pemerintah di Kabupaten Barito Utara. Publikasi ini mencakup statistik penduduk, ketenagakerjaan, sosial, serta sektor ekonomi. Disamping itu, publikasi ini juga memuat tentang statistik konsumsi dan pengeluaran rumah tangga, Produk Domestik Regional Bruto, serta informasi tentang keadaan geografi, iklim, dan pemerintahan.

Penghargaan dan ucapan terima kasih yang tulus kami sampaikan kepada segenap instansi pemerintah di lingkungan Pemerintah Kabupaten Barito Utara yang telah berkenan menyumbangkan data dan informasi hingga terwujudnya publikasi ini. Kerjasama yang telah terbina selama ini, senantiasa kami ingin terus tingkatkan di masa mendatang.

Publikasi ini tentunya masih mengandung berbagai keterbatasan. Kritik dan saran dari semua pihak sangat diharapkan untuk perbaikan dan kesempurnaan publikasi yang akan datang. Kritik dan saran dapat dialamatkan ke: [bps6205@bps.go.id](mailto:bps6205@bps.go.id). Kepada semua pihak yang telah ikut terlibat dalam penyusunan publikasi ini kami mengucapkan banyak terima kasih dan semoga Tuhan Yang Maha Esa memberkahi kita semua.

Harapan kami semoga publikasi ini dapat bermanfaat bagi kita semua dalam menyusun perencanaan dan melaksanakan pembangunan serta berbagai kajian ilmiah.

Muara Teweh, April 2020  
KEPALA BADAN PUSAT STATISTIK  
KABUPATEN BARITO UTARA

**AHMAD NASRULLAH, S.S.T.**



## **PREFACE**

The Publication of "**Barito Utara Regency in Figures 2020**" is a series of previous publication which are periodically published by BPS of Barito Utara Regency. This publication presents statistics and information mainly from secondary data, namely data originating outside the BPS, especially government institutions in Barito Utara Regency. This publication includes population statistics, employment, social, and economic sectors. In addition, this publication also includes statistics on household consumption and expenditure, gross regional domestic product, as well as information about the state of geography, climate, and governance.

Appreciation and sincere thanks are due to all government institutions in Barito Utara Regency government environment that has been pleased to contribute data and information to the realization of this publication. Cooperation that has been built up over the years, we always want to continue to increase in the future.

This publication is certainly still contains various limitations. Critics and suggestions from all parties is expected to repair and perfection of the publication that will come. Critics and suggestions may be addressed to: [bps6205@bps.go.id](mailto:bps6205@bps.go.id). To all those who have been involved in the preparation of this publication, we thank you very much and may God Almighty bless us all.

Our hope that this publication will be useful for all of us in planning and carrying out the construction as well as various scientific studies.

Muara Teweh, April 2020  
Chief Statistician of  
Barito Utara Regency

**AHMAD NASRULLAH, S.S.T.**

## DAFTAR ISI/CONTENTS

	Halaman Page
PETA WILAYAH KABUPATEN BARITO UTARA .....	v
MAP OF BARITO UTARA REGENCY .....	v
KEPALA BPS KABUPATEN BARITO UTARA .....	vii
CHIEF STATISTICIAN OF BARITO UTARA REGENCY .....	vii
KATA PENGANTAR .....	ix
PREFACE .....	x
DAFTAR ISI/CONTENTS .....	xi
DAFTAR TABEL/LIST OF TABLES .....	xiii
DAFTAR GAMBAR/LIST OF FIGURES .....	xliii
PENJELASAN UMUM/EXPLANATORY NOTES .....	xlv
STATISTIK KUNCI/KEY STATISTICS .....	xlvii
1 GEOGRAFI DAN IKLIM/GEOGRAPHY AND CLIMATE .....	1
1.1 KEADAAN GEOGRAFI/GEOGRAPHY CONDITION .....	9
1.2 KEADAAN IKLIM/CLIMATE CONDITION .....	16
2 PEMERINTAHAN/GOVERNMENT .....	19
2.1 WILAYAH ADMINISTRATIF/ADMINISTRATIVE AREA .....	25
2.2 PEMILIHAN UMUM/GENERAL ELECTION .....	27
2.3 SUMBER DAYA MANUSIA/HUMAN RESOURCES .....	32
2.4 KEUANGAN PEMERINTAH/GOVERNMENT FINANCE .....	42
3 PENDUDUK DAN KETENAGAKERJAAN/POPULATION AND EMPLOYMENT .....	53
3.1 PENDUDUK/POPULATION .....	61
3.2 KETENAGAKERJAAN/EMPLOYMENT .....	65
3.3 PERPINDAHAN PENDUDUK/MIGRATION .....	82
4 SOSIAL DAN KESEJAHTERAAN RAKYAT/SOCIAL AND WELFARE .....	85

4.1	PENDIDIKAN/ <i>EDUCATION</i> .....	95
4.2	KESEHATAN/ <i>HEALTH</i> .....	143
4.3	PERUMAHAN DAN LINGKUNGAN/ <i>HOUSING AND ENVIRONMENT</i> .....	173
4.4	KRIMINALITAS/ <i>CRIME</i> .....	191
4.5	AGAMA DAN SOSIAL LAINNYA/ <i>RELIGION AND OTHER SOCIAL AFFAIRS</i> .....	202
4.6	KEMISKINAN DAN PEMBANGUNAN MANUSIA/ <i>POVERTY AND HUMAN DEVELOPMENT</i> .....	214
5	PERTANIAN, KEHUTANAN, PETERNAKAN, DAN PERIKANAN/ <i>AGRICULTURE, FORESTRY, LIVESTOCK, AND FISHERY</i> .....	217
5.1	TANAMAN PANGAN/ <i>FOOD CROPS</i> .....	227
5.2	HORTIKULTURA/ <i>HORTICULTURE</i> .....	229
5.3	PERKEBUNAN/ <i>ESTATE CROPS</i> .....	253
5.4	KEHUTANAN/ <i>FORESTRY</i> .....	261
5.5	PETERNAKAN/ <i>LIVESTOCK</i> .....	265
5.6	PERIKANAN/ <i>FISHERY</i> .....	281
6	ENERGI DAN INDUSTRI/ <i>ENERGY AND INDUSTRY</i> .....	295
7	PARIWISATA/ <i>TOURISM</i> .....	317
8	TRANSPORTASI DAN KOMUNIKASI/ <i>TRANSPORTATION AND COMMUNICATION</i> .....	341
8.1	TRANSPORTASI/ <i>TRANSPORTATION</i> .....	349
8.2	POS DAN TELEKOMUNIKASI/ <i>POST AND TELECOMMUNICATION</i> .....	362
9	PERBANKAN DAN KOPERASI/ <i>BANKING AND COOPERATIVE</i> .....	369
9.1	PERBANKAN/ <i>BANKING</i> .....	377
9.2	KOPERASI/ <i>COOPERATIVE</i> .....	384
9.3	LAINNYA/ <i>OTHERS</i> .....	391
10	PENGELUARAN PENDUDUK DAN KONSUMSI MAKANAN/ <i>POPULATION EXPENDITURE AND FOOD CONSUMPTION</i> .....	399
11	SISTEM NERACA REGIONAL/ <i>SYSTEM OF REGIONAL ACCOUNTS</i> .....	415
12	PERBANDINGAN ANTAR KABUPATEN/KOTA/ <i>REGENCY/MUNICIPALITY COMPARISON</i>	449

# DAFTAR TABEL/LIST OF TABLES

Halaman  
Page

<b>1 GEOGRAFI DAN IKLIM/GEOGRAPHY AND CLIMATE .....</b>	<b>1</b>
<b>1.1 KEADAAN GEOGRAFI/GEOGRAPHY CONDITION .....</b>	<b>9</b>
1.1.1 Luas Daerah Menurut Kecamatan di Kabupaten Barito Utara, 2019.....	9
<i>Total Area by Subdistrict in Barito Utara Regency, 2019 .....</i>	<i>9</i>
1.1.2 Tinggi Wilayah dan Jarak ke Ibukota Menurut Kecamatan di Kabupaten Barito Utara, 2019 .....	10
<i>Altitude and Distance to the capital by Subdistrict in Barito Utara Regency, 2019.....</i>	<i>10</i>
1.1.3 Nama Sungai Menurut Panjang, Kedalaman, dan Lebar serta Anak Sungai di Kabupaten Barito Utara, 2019 .....	11
<i>Names of River by Length, Deep, and Wide in Barito Utara Regency, 2019 .....</i>	<i>11</i>
1.1.4 Luas Wilayah Menurut Kecamatan dan Desa/Kelurahan di Kabupaten Barito Utara, 2019 .....	12
<i>Area by Subdistrict and Village/Urbans in Barito Utara Regency, 2019.....</i>	<i>12</i>
<b>1.2 KEADAAN IKLIM/CLIMATE CONDITION.....</b>	<b>16</b>
1.2.1 Rata-rata Suhu dan Kelembaban Udara Menurut Bulan di Kabupaten Barito Utara, 2019 .....	16
<i>Average Temperature and Humidity by Month in Barito Utara Regency, 2019.....</i>	<i>16</i>
1.2.2 Rata-Rata Tekanan Udara, Kecepatan Angin, Arah Angin dan Penyinaran Matahari Menurut Bulan di Kabupaten Barito Utara, 2019 .....	17
<i>Average Atmospheric Pressure, Wind Velocity, Wind Direction and Duration of Sunshine by Month in Barito Utara Regency, 2019.....</i>	<i>17</i>
1.2.3 Jumlah Curah Hujan dan Hari Hujan Menurut Bulan di Kabupaten Barito Utara, 2019.....	18
<i>Amount of Precipitation and Number of Rainy Days by Month in Barito Utara Regency, 2019.....</i>	<i>18</i>
<b>2 PEMERINTAHAN/GOVERNMENT .....</b>	<b>19</b>

<b>2.1</b>	<b>WILAYAH ADMINISTRATIF/ADMINISTRATIVE AREA .....</b>	<b>25</b>
2.1.1	Jumlah Desa/Kelurahan <sup>1</sup> Menurut Kecamatan di Kabupaten Barito Utara, 2019 . 25 <i>Number of Villages/Ward<sup>1</sup> by Subdistrict in Barito Utara Regency, 2019 .....</i>	25
2.1.2	Jumlah Rukun Tetangga (RT) dan Rukun Warga (RW) Menurut Kecamatan di Kabupaten Barito Utara, 2019 .....	26
	<i>Number of Sub Neighbourhood Association and Neighbourhood Association by Subdistrict in Barito Utara Regency, 2019.....</i>	26
<b>2.2</b>	<b>PEMILIHAN UMUM/GENERAL ELECTION.....</b>	<b>27</b>
2.2.1	Jumlah Anggota Dewan Perwakilan Rakyat Daerah Menurut Partai Politik dan Jenis Kelamin di Kabupaten Barito Utara, 2019 .....	27
	<i>Number of Regional House Representative member by Political Parties and Sex in Barito Utara Regency, 2019 .....</i>	27
2.2.2	Jumlah Anggota DPRD Tingkat II Menurut Tingkat Pendidikan di Kabupaten Barito Utara, 2019.....	28
	<i>Number of Regional House Representative member by Education Level in Barito Utara Regency, 2019 .....</i>	28
2.2.3	Jumlah Suara Menurut Organisasi Sosial Politik dan Hasil Pemilu Tahun 2019 untuk Anggota DPRD Kabupaten Barito Utara .....	29
	<i>Number of Election by Socio-Politic Organization from 2019 General Election for Barito Utara Regency Parliament Member .....</i>	29
2.2.4	Jumlah Pemilih/Suara Hasil Pemilihan Umum Tahun 1999, 2004, 2009, 2014, dan 2019 .....	31
	<i>Number of Poll from 1999, 2004, 2009, 2014 and 2019 General Election .....</i>	31
<b>2.3</b>	<b>SUMBER DAYA MANUSIA/HUMAN RESOURCES.....</b>	<b>32</b>
2.3.1	Jumlah Pegawai Negeri Sipil Daerah Menurut Kecamatan dan Jenis Kelamin di Kabupaten Barito Utara, 2018 dan 2019 .....	32
	<i>Number of Regency Civil Servants by Subdistrict and Sex in Barito Utara Regency, 2018 and 2019 .....</i>	32
2.3.2	Jumlah Pegawai Negeri Sipil Daerah Menurut Jabatan dan Jenis Kelamin di Kabupaten Barito Utara, 2018 dan 2019 .....	34

	<i>Number of Regency Civil Servants by Occupation and Sex in Barito Utara Regency, 2018 and 2019</i> .....	34
2.3.3	Jumlah Pegawai Negeri Sipil Daerah Menurut Tingkat Pendidikan dan Jenis Kelamin di Kabupaten Barito Utara, 2018 dan 2019.....	36
	<i>Number of Regency Civil Servants by Educational Level and Sex in Barito Utara Regency, 2018 and 2019</i> .....	36
2.3.4	Jumlah Pegawai Negeri Sipil Daerah Menurut Tingkat Kepangkatan dan Jenis Kelamin di Kabupaten Barito Utara, 2018 dan 2019.....	38
	<i>Number of Regency Civil Servants by Hierarchy and Sex in Barito Utara Regency, 2018 and 2019</i> .....	38
2.3.5	Jumlah Pegawai Negeri Sipil Daerah Menurut Dinas/Instansi Pemerintah dan Jenis Kelamin di Kabupaten Barito Utara, 2019 .....	40
	<i>Number of Regency Civil Servants by Office/Institution and Sex in Barito Utara Regency, 2019</i> .....	40
<b>2.4</b>	<b>KEUANGAN PEMERINTAH/GOVERNMENT FINANCE</b> .....	<b>42</b>
2.4.1	Anggaran Pendapatan Pemerintah Kabupaten Barito Utara Menurut Jenis Pendapatan (ribu rupiah), 2016–2019.....	42
	<i>Budget Revenues of Government of Barito Utara Regency by Source of Revenues (thousand rupiahs), 2016–2019</i> .....	42
2.4.2	Realisasi Pendapatan Pemerintah Kabupaten Barito Utara Menurut Jenis Pendapatan (ribu rupiah), 2016–2019.....	44
	<i>Actual Revenues of Government of Barito Utara Regency by Source of Revenues (thousand rupiahs), 2016–2019</i>	44
2.4.3	Anggaran Belanja Pemerintah Kabupaten Barito Utara Menurut Jenis Belanja (ribu rupiah), 2015–2018 .....	46
	<i>Budget Expenditures of Government of Barito Utara Regency by Kind of Expenditures (thousand rupiahs), 2015–2018</i>	46
2.4.4	Realisasi Belanja Pemerintah Kabupaten Barito Utara Menurut Jenis Belanja (ribu rupiah), 2015–2018 .....	48
	<i>Actual Expenditures of Government of Barito Utara Regency by Kind of Expenditures (thousand rupiahs), 2015–2018</i>	48
2.4.5	Realisasi Penerimaan Pajak Bumi dan Bangunan Per Sektor (ribu rupiah), 2019..	50



	<i>Tax on Land and Building by Sector Realization (000 Rp.), 2019</i> .....	50
2.4.6	Pokok Ketetapan PBB Per Sektor (ribu rupiah), 2019 .....	51
	<i>Target of Tax on Land and Building by Sector (000 Rp.), 2019</i> .....	51
<b>3</b>	<b>PENDUDUK DAN KETENAGAKERJAAN/POPULATION AND EMPLOYMENT</b> .....	<b>53</b>
<b>3.1</b>	<b>PENDUDUK/POPULATION</b> .....	<b>61</b>
3.1.1	Penduduk, Laju Pertumbuhan Penduduk, Distribusi Persentase Penduduk, Kepadatan Penduduk, Rasio Jenis Kelamin Penduduk Menurut Kecamatan di Kabupaten Barito Utara, 2019 .....	61
	<i>Population, Population Growth Rate, Percentage Distribution of Population, Population Density, and Population Sex Ratio by Subdistrict in Barito Utara Regency, 2019</i> .....	61
3.1.2	Jumlah Penduduk Menurut Kelompok Umur dan Jenis Kelamin di Kabupaten Barito Utara, 2019 .....	63
	<i>Population by Age Group and Sex in Barito Utara Regency, 2019</i> .....	63
3.1.3	Jumlah Kepala Keluarga, Jumlah Penduduk Menurut Jenis Kelamin, dan Rasio Jenis Kelamin Menurut Kecamatan di Kabupaten Barito Utara, 2019 .....	64
	<i>Number of Head Family, Population by Sex, and Sex Ratio by Subdistrict in Barito Utara Regency, 2019</i> .....	64
<b>3.2</b>	<b>KETENAGAKERJAAN/EMPLOYMENT</b> .....	<b>65</b>
3.2.1	Jumlah Penduduk Berumur 15 Tahun Keatas Menurut Jenis Kegiatan Selama Seminggu yang Lalu dan Jenis Kelamin di Kabupaten Barito Utara, 2019 .....	65
	<i>Population Aged 15 Years and Over by Type of Activity During The Previous Week and Sex in Barito Utara Regency, 2019</i> .....	65
3.2.2	Jumlah Penduduk Berumur 15 Tahun Ke Atas Menurut Pendidikan Tertinggi yang Ditamatkan dan Jenis Kegiatan Selama Seminggu yang Lalu di Kabupaten Barito Utara, 2019 .....	66
	<i>Population Aged 15 Years and Over by Educational Attainment and Type of Activity During The Previous Week in Barito Utara Regency, 2019</i> .....	66
3.2.3	Penduduk Berumur 15 Tahun Ke Atas yang Bekerja Selama Seminggu yang Lalu Menurut Status Pekerjaan Utama dan Lapangan Pekerjaan Utama di Kabupaten Barito Utara, 2019 .....	69

	<i>Population Aged 15 Years of Age and Over Who Worked During the Previous Week by Main Employment Status and Main Industry in Barito Utara Regency, 2019</i> .....	69
3.2.4	Penduduk Berumur 15 Tahun Ke Atas yang Bekerja Selama Seminggu yang Lalu Menurut Status Pekerjaan Utama dan Jenis Kelamin di Kabupaten Barito Utara, 2019 .....	70
	<i>Population Aged 15 Years and Over Who Worked During the Previous Week by Main Employment Status and Sex in Barito Utara Regency, 2019</i> .....	70
3.2.5	Penduduk Berumur 15 Tahun Ke Atas yang Bekerja Selama Seminggu yang Lalu Menurut Jumlah Jam Kerja Pada Pekerjaan Utama dan Lapangan Pekerjaan Utama di Kabupaten Barito Utara, 2019.....	71
	<i>Population 15 Years of Age and Over Who Worked During the Previous Week by Total Working Hours on Main Job and Main Industry in Barito Utara Regency, 2019</i>	71
3.2.6	Penduduk Berumur 15 Tahun Ke Atas yang Bekerja Selama Seminggu yang Lalu Menurut Jumlah Jam Kerja Pada Pekerjaan Utama dan Jenis Kelamin di Kabupaten Barito Utara, 2019 .....	72
	<i>Population 15 Years of Age and Over Who Worked During the Previous Week by Total Working Hours on Main Job and Sex in Barito Utara Regency, 2019</i> .....	72
3.2.7	Penduduk Berumur 15 Tahun Ke Atas yang Bekerja Selama Seminggu yang Lalu Menurut Jumlah Jam Kerja Seluruhnya dan Jenis Kelamin di Kabupaten Barito Utara, 2019 .....	73
	<i>Population 15 Years of Age and Over Who Worked During the Previous Week by Total Working Hours and Sex in Barito Utara Regency, 2019</i> .....	73
3.2.8	Penduduk Berumur 15 Tahun Ke Atas yang Bekerja Selama Seminggu yang Lalu Menurut Kelompok Umur dan Jenis Kelamin, 2019 .....	74
	<i>Population 15 Years of Age and Over Who Worked During Previous Week by Age Group and Sex, 2019</i> .....	74
3.2.9	Penduduk Berumur 15 Tahun Ke Atas yang Bekerja Selama Seminggu yang Lalu Menurut Lapangan Pekerjaan Utama dan Jenis Kelamin di Kabupaten Barito Utara, 2019 .....	75
	<i>Population 15 Years of Age and Over Who Worked During the Previous Week by Main Industry and Sex in Barito Utara Regency, 2019</i> .....	75
3.2.10	Tingkat Pengangguran Terbuka (TPT) dan Tingkat Partisipasi Angkatan Kerja (TPAK) di Kabupaten Barito Utara, 2017-2019.....	76

	<i>Unemployment Rate (UR) and Labor Force Participation Rate (LFPR) in Barito Utara Regency, 2017-2019</i> .....	76
3.2.11	Rata-rata Pendapatan Bersih Sebulan Pekerja Informal <sup>1</sup> Menurut Pendidikan Tertinggi yang Ditamatkan di Kabupaten Barito Utara (rupiah/bulan), 2017-2019 .....	77
	<i>Average of Net Income per Month of Informal Employee<sup>1</sup> by Educational Attainment in Barito Utara Regency (rupiahs/month), 2017-2019</i> .....	77
3.2.12	Jumlah Pencari Kerja Terdaftar Menurut Tingkat Pendidikan Tertinggi yang Ditamatkan dan Jenis Kelamin di Kabupaten Barito Utara, 2019.....	78
	<i>Number of Registered Job Applicants by Educational Attainment and Sex in Barito Utara Regency, 2019</i> .....	78
3.2.13	Jumlah Pencari Kerja Terdaftar, Lowongan Kerja Terdaftar, dan Penempatan/Pemenuhan Tenaga Kerja Menurut Kecamatan di Kabupaten Barito Utara, 2019.....	79
	<i>Number of Registered Job Applicants, Registered Job Vacancies, and Employment Placement/Fulfillment by Subdistrict in Barito Utara Regency, 2019</i> .....	79
3.2.14	Banyaknya Pencari Kerja yang Terdaftar pada Dinas Tenaga Kerja, 2019 .....	80
	<i>Numbers of Job Seekers Registered at Manpower Service, 2019</i> .....	80
3.2.15	Banyaknya Pendidikan/Kursus di Dinas Tenaga Kerja, 2019 .....	81
	<i>Numbers of Vacancies Registered at Manpower Service Office, 2019</i> .....	81
<b>3.3</b>	<b>PERPINDAHAN PENDUDUK/MIGRATION</b> .....	<b>82</b>
3.3.1	Desa Unit Pemukiman Transmigrasi di Kabupaten Barito Utara, 2019 .....	82
	<i>Unit Village of Transmigration Settlement at Barito Utara Regency, 2019</i> .....	82
<b>4</b>	<b>SOSIAL DAN KESEJAHTERAAN RAKYAT/SOCIAL AND WELFARE</b> .....	<b>85</b>
<b>4.1</b>	<b>PENDIDIKAN/EDUCATION</b> .....	<b>95</b>
4.1.1	Jumlah Sekolah, Guru, dan Murid Taman Kanak-Kanak (TK) di Bawah Kementerian Pendidikan dan Kebudayaan Menurut Kecamatan di Kabupaten Barito Utara, 2018/2019 dan 2019/2020 .....	95
	<i>Number of Schools, Teachers, and Pupils in Kindergarten Under The Ministry of Education and Culture by Subdistrict in Barito Utara Regency, 2018/2019 and 2019/2020</i> .....	95

4.1.2	Jumlah Sekolah, Guru, dan Murid Raudatul Athfal (RA) di Bawah Kementerian Agama Menurut Kecamatan di Kabupaten Barito Utara, 2018/2019 dan 2019/2020.....	98
	<i>Number of Schools, Teachers, and Pupils in Raudatul Athfal (RA) Under The Ministry of Religious Affairs by Subdistrict in Barito Utara Regency, 2018/2019 and 2019/2020</i> .....	98
4.1.3	Jumlah Sekolah, Guru, dan Murid Sekolah Dasar (SD) di Bawah Kementerian Pendidikan dan Kebudayaan Menurut Kecamatan di Kabupaten Barito Utara, 2018/2019 dan 2019/2020 .....	100
	<i>Number of Schools, Teachers, and Pupils in Primary Schools Under The Ministry of Education and Culture by Subdistrict in Barito Utara Regency, 2018/2019 and 2019/2020</i> .....	100
4.1.4	Jumlah Sekolah, Guru, dan Murid Madrasah Ibtidaiyah (MI) di Bawah Kementerian Agama Menurut Kecamatan di Kabupaten Barito Utara, 2018/2019 dan 2019/2020 .....	103
	<i>Number of Schools, Teachers, and Pupils in Primary Schools Under The Ministry of Education and Culture by Subdistrict in Barito Utara Regency, 2018/2019 and 2019/2020</i> .....	103
4.1.5	Jumlah Sekolah, Guru, dan Murid Sekolah Menengah Pertama (SMP) di Bawah Kementerian Pendidikan dan Kebudayaan Menurut Kecamatan di Kabupaten Barito Utara, 2018/2019 dan 2019/2020 .....	106
	<i>Number of Schools, Teachers, and Pupils in Junior High Schools Under The Ministry of Education and Culture by Subdistrict in Barito Utara Regency, 2018/2019 and 2019/2020</i> .....	106
4.1.6	Jumlah Sekolah, Guru, dan Murid Madrasah Tsanawiyah (MTs) di Bawah Kementerian Agama Menurut Kecamatan di Kabupaten Barito Utara, 2018/2019 dan 2019/2020 .....	109
	<i>Number of Schools, Teachers, and Pupils in Madrasah Tsanawiyah (MTs) Under The Ministry of Religious Affairs by Subdistrict in Barito Utara Regency, 2018/2019 and 2019/2020</i> .....	109
4.1.7	Jumlah Sekolah, Guru, dan Murid Sekolah Menengah Atas (SMA) di Bawah Kementerian Pendidikan dan Kebudayaan Menurut Kecamatan di Kabupaten Barito Utara, 2018/2019 dan 2019/2020 .....	112

	<i>Number of Schools, Teachers, and Pupils in Senior High Schools Under The Ministry of Education and Culture by Subdistrict in Barito Utara Regency, 2018/2019 and 2019/2020</i> .....	112
4.1.8	Jumlah Sekolah, Guru, dan Murid Sekolah Menengah Kejuruan (SMK) di Bawah Kementerian Pendidikan dan Kebudayaan Menurut Kecamatan di Kabupaten Barito Utara, 2018/2019 dan 2019/2020 .....	115
	<i>Number of Schools, Teachers, and Pupils in Vocational High Schools Under The Ministry of Education and Culture by Subdistrict in Barito Utara Regency, 2018/2019 and 2019/2020</i> .....	115
4.1.9	Jumlah Sekolah, Guru, dan Murid Madrasah Aliyah (MA) di Bawah Kementerian Agama Menurut Kecamatan di Kabupaten Barito Utara, 2018/2019 dan 2019/2020.....	118
	<i>Number of Schools, Teachers, and Pupils in Madrasah Aliyah (MA) Under The Ministry of Religious Affairs by Subdistrict in Barito Utara Regency, 2018/2019 and 2019/2020</i> .....	118
4.1.10	Jumlah Perguruan Tinggi, Mahasiswa, dan Tenaga Pendidik (Negeri dan Swasta) di Bawah Kementerian Riset, Teknologi dan Pendidikan Tinggi Menurut Kecamatan di Kabupaten Barito Utara, 2019.....	121
	<i>Number of Universities, Students and Lecturers (Public and Private) Under the Ministry of Research, Technology and Higher Education Subdistrict in Barito Utara Regency, 2019</i> .....	121
4.1.11	Jumlah Perguruan Tinggi, Mahasiswa, dan Tenaga Edukatif (Negeri dan Swasta) di Bawah Kementerian Agama Menurut Kecamatan di Kabupaten Barito Utara, 2019 .....	123
	<i>Number of Universities, Students and Lecturers (Public and Private) Under the Ministry of Religion According to the District in Barito Utara Regency, 2019</i> .....	123
4.1.12	Persentase Penduduk Usia 7–24 Tahun Menurut Jenis Kelamin, Kelompok Umur Sekolah, dan Partisipasi Sekolah <sup>1</sup> di Kabupaten Barito Utara, 2017-2018 .....	125
	<i>Percentage of Population Aged 7-24 Years by Sex, School Age Group, and School Participation<sup>1</sup> in Barito Utara Regency, 2017-2018</i> .....	125
4.1.13	Angka Partisipasi Murni (APM) dan Angka Partisipasi Kasar (APK) Menurut Jenjang Pendidikan di Kabupaten Barito Utara, 2018 dan 2019 .....	128
	<i>Net Participation Rates and Gross Participation Rates by Educational Level in Barito Utara Regency, 2018 dan 2019</i> .....	128

4.1.14	Persentase Penduduk Berumur 15 Tahun ke Atas yang Melek Huruf Menurut Kelompok Umur dan Daerah Tempat Tinggal di Kabupaten Barito Utara, 2018 dan 2019 .....	129
	<i>Percentage of Population Aged 15 Years and Over Who Are Literate According to Age Groups and Residential Areas in Barito Utara Regency, 2018 and 2019.....</i>	129
4.1.15	Jumlah Desa <sup>1</sup> /Kelurahan yang Memiliki Fasilitas Sekolah Menurut Kecamatan dan Tingkat Pendidikan, 2014, 2018, dan 2019 .....	131
	<i>Number of Villages<sup>1</sup> Having Educational Facilities by Subdistrict and Educational Level, 2014, 2018, and 2019.....</i>	131
4.1.16	Hasil Ujian Akhir Nasional Sekolah Dasar/Madrasah Ibtidaiyah (MI) Menurut Kecamatan di Kabupaten Barito Utara, 2019.....	134
	<i>Result of National Final Exam Elementary School/MI by Subdistrict in Barito Utara Regency, 2019.....</i>	134
4.1.17	Hasil Ujian Akhir Nasional Sekolah Lanjutan Tingkat Pertama/Madrasah Tsanawiyah (MTs) Menurut Kecamatan di Kabupaten Barito Utara, 2019 .....	135
	<i>Result of National Final Exam Junior High School/MTs by Subdistrict in Barito Utara Regency, 2019.....</i>	135
4.1.18	Hasil Ujian Akhir Nasional Sekolah Lanjutan Tingkat Atas/Madrasah Aliyah (MA) Jurusan IPA Menurut Kecamatan di Kabupaten Barito Utara, 2019 .....	136
	<i>Result of National Final Exam Senior High School/MA Majoring Science by Subdistrict in Barito Utara Regency, 2019.....</i>	136
4.1.19	Hasil Ujian Akhir Nasional Sekolah Lanjutan Tingkat Atas/Madrasah Aliyah (MA) Jurusan IPS Menurut Kecamatan di Kabupaten Barito Utara, 2019.....	138
	<i>Result of National Final Exam Senior High School/MA Majoring Social by Subdistrict in Barito Utara Regency, 2019.....</i>	138
4.1.20	Hasil Ujian Akhir Nasional Sekolah Lanjutan Tingkat Atas/Madrasah Aliyah (MA) Jurusan Bahasa Menurut Kecamatan di Kabupaten Barito Utara, 2019.....	140
	<i>Result of National Final Exam Senior High School/MA Majoring Bahasa by Subdistrict in Barito Utara Regency, 2019.....</i>	140
4.1.21	Hasil Ujian Akhir Nasional Sekolah Menengah Kejuruan (SMK) Menurut Kecamatan di Kabupaten Barito Utara, 2019.....	142

	<i>Result of National Final Exam Vocational Senior High School by Subdistrict in Barito Utara Regency, 2019</i> .....	142
<b>4.2</b>	<b>KESEHATAN/HEALTH</b> .....	<b>143</b>
4.2.1	Jumlah Desa <sup>1</sup> /Kelurahan Yang Memiliki Sarana Kesehatan Menurut Kecamatan, 2014, 2018 dan 2019 .....	143
	<i>Number of Villages<sup>1</sup> Having Health Facilities by Subdistrict, 2014, 2018, dan 2019</i> .	143
4.2.2	Jumlah Tenaga Kesehatan Menurut Kecamatan di Kabupaten Barito Utara, 2019 .....	146
	<i>Number of Medical Personnel by Subdistrict in Barito Utara Province, 2019</i> .....	146
4.2.3	Persentase Penduduk yang Mempunyai Keluhan Kesehatan Selama Sebulan Terakhir di Kabupaten Barito Utara, 2015-2019.....	147
	<i>Percentage of People Who Had Health Complaint During a Month Prior to The Survey in Barito Utara Regency, 2015-2019</i> .....	147
4.2.4	Jumlah Rumah Sakit Umum, Rumah Sakit Khusus, dan Puskesmas Menurut Kecamatan di Kabupaten Barito Utara, 2018 dan 2019.....	148
	<i>Number of General Hospital, Special Hospital, and Public Health Center by Subdistrict in Barito Utara Regency, 2018 dan 2019</i> .....	148
4.2.5	Jumlah Rumah Sakit Umum dan Kapasitas Tempat Tidur Menurut Kecamatan di Kabupaten Barito Utara, 2019 .....	150
	<i>Number of General Hospital and Bed Capacity by Subdistricts in Barito Utara Regency, 2019</i> .....	150
4.2.6	Persentase Penduduk yang Mempunyai Keluhan Kesehatan dan Berobat Jalan Selama Sebulan Terakhir di Kabupaten Barito Utara, 2014-2019.....	151
	<i>Percentage of People Who Had Health Complaint and Had Outpatient During a Month Prior to The Survey in Barito Utara Regency, 2014-2019</i> .....	151
4.2.7	Distribusi Persentase Penduduk yang Mempunyai Keluhan Kesehatan Selama Sebulan Terakhir dan Tidak Berobat Jalan Menurut Alasan Utama Tidak Berobat Jalan di Kabupaten Barito Utara, 2014-2019.....	152
	<i>Percentage of People Who Had Health Complaint and Had Outpatient During a Month Prior to The Survey in Barito Utara Regency, 2014-2019</i> .....	152
4.2.8	Persentase Penduduk Usia 15 Tahun Ke Atas yang Merokok dalam Sebulan Terakhir Menurut Kelompok Umur di Kabupaten Barito Utara, 2014-2019.....	155

	<i>Percentage of People Aged 15 Years and Above Who Are Smoking During a Month Prior to The Survey in Barito Utara Regency, 2014-2019</i> .....	155
4.2.9	Persentase Penduduk yang Memiliki Jaminan Kesehatan Menurut Jenis jaminan di Kabupaten Barito Utara, 2014-2019.....	156
	<i>Percentage of People Who Has Health Insurance by Types of Health Insurance in Barito Utara Regency, 2014-2019</i> .....	156
4.2.10	Jumlah Kunjungan 10 Penyakit Terbanyak di Kabupaten Barito Utara Berdasarkan Jenis Kelamin, 2019 .....	158
	<i>Number of Cases of the 10 Most Diseases in Barito Utara Regency by Sex, 2019</i> .....	158
4.2.11	Jumlah Bayi Lahir, Bayi Berat Badan Lahir Rendah (BBLR), BBLR Dirujuk, dan Bergizi Buruk Menurut Kecamatan di Kabupaten Barito Utara, 2019 .....	159
	<i>Number of Births, Babies with Low Birth Weights (LBW), Treated LBW, and Malnutrition Cases by Regency/City in Barito Utara Province, 2019</i> .....	159
4.2.12	Jumlah Ibu Hamil, Melakukan Kunjungan K1, Melakukan Kunjungan K4, Kurang Energi Kronis (KEK), dan Mendapat Tablet Zat Besi (Fe) di Kabupaten Barito Utara, 2012–2019 .....	160
	<i>Number of Pregnant Women, Those with One Visit and four Visits of Antenatal Care, Chronic Energy Deficiency (CED), and Receiving Iron Supplement in Barito Utara Regency, 2012–2019</i> .....	160
4.2.13	Jumlah Kunjungan Wanita Hamil, Nifas/Menyusui, Bayi dan Anak Menurut Kecamatan di Kabupaten Barito Utara, 2019.....	161
	<i>Number of Visited of Pregnancy Woman, Breastfeeding, Baby and Child by Subdistrict in Barito Utara Regency, 2019</i> .....	161
4.2.14	Jumlah Persalinan Hidup dan Persalinan Mati Menurut Kecamatan di Kabupaten Barito Utara, 2019.....	162
	<i>Number of Live Birth and Dead Birth by Subdistrict in Barito Utara Regency, 2019</i> ..	162
4.2.15	Cakupan Desa/Kelurahan UNIVERSAL CHILD IMMUNIZATION (UCI) Menurut Kecamatan di Kabupaten Barito Utara, 2019.....	163
	<i>Coverage of UNIVERSAL CHILD IMMUNIZATION (UCI) Village/Urbans by Subdistrict in Barito Utara Regency, 2019</i> .....	163
4.2.16	Jumlah Kasus HIV/AIDS, IMS, DBD, Diare, TB, dan Malaria Menurut Kecamatan di Kabupaten Barito Utara, 2019 .....	164



	<i>Number of Cases of HIV/AIDS, Sexually Transmitted Infection, Dengue Fever, Diarrhea, Tuberculosis (TB) and Malaria by Regency/City in Barito Utara Regency, 2019</i> .....	164
4.2.17	Jumlah Klinik Keluarga Berencana (KKB) dan Pos Pelayanan Keluarga Berencana Desa (PPKBD) Menurut Kecamatan di Kabupaten Barito Utara, 2019 .....	165
	<i>Number of Family Planning Clinics and Village Family Planning Service Units by Regency/City in Barito Utara Regency, 2019</i> .....	165
4.2.18	Banyaknya Tenaga Kesehatan di Klinik KB Menurut Kecamatan di Kabupaten Barito Utara, 2019 .....	166
	<i>Number of Medical Personel in Family Planning Clinic by Subdistrict in Barito Utara Regency, 2019</i> .....	166
4.2.19	Jumlah Pasangan Usia Subur dan Peserta KB Aktif Menurut Kecamatan di Kabupaten Barito Utara, 2019 .....	167
	<i>Number of Eligible Couples and Family Planning Participants by Subdistrict in Barito Utara Regency, 2019</i> .....	167
4.2.20	Target dan Realisasi Mix Kontrasepsi Peserta KB Aktif di Kabupaten Barito Utara, 2019 .....	169
	<i>Scheme and Realization of Mix Contraceptive of Active Acceptors Family Planning in Barito Utara Regency, 2019</i> .....	169
4.2.21	Target dan Realisasi Mix Kontrasepsi Peserta KB Baru di Kabupaten Barito Utara, 2019 .....	170
	<i>Scheme and Realization of Mix Contraceptive of Newe Acceptors Family Planning in Barito Utara Regency, 2019</i> .....	170
4.2.22	Target dan Realisasi PA dan PB Menurut Kecamatan di Kabupaten Barito Utara, 2019 .....	171
	<i>Scheme and Realization of PA and PB by Subdistrict in Barito Utara Regency, 2019</i> .....	171
<b>4.3</b>	<b>PERUMAHAN DAN LINGKUNGAN/HOUSING AND ENVIRONMENT</b> .....	<b>173</b>
4.3.1	Jumlah Desa <sup>1</sup> /Kelurahan yang Mengalami Bencana Alam <sup>2</sup> Menurut Kecamatan di Kabupaten Barito Utara, 2011, 2014, dan 2018 .....	173
	<i>Number of Villages<sup>1</sup> that Had Natural Disaster<sup>2</sup> by Subdistrict in Barito Utara Regency, 2011, 2014, dan 2018</i> .....	173

4.3.2	Distribusi Persentase Rumah Tangga Menurut Luas Lantai (m <sup>2</sup> ) di Kabupaten Barito Utara, 2014-2019.....	175
	<i>Percentage Distribution of Household Population by Floor Area (m<sup>2</sup>) in Barito Utara Regency, 2014-2019.....</i>	<i>175</i>
4.3.3	Distribusi Persentase Rumah Tangga Menurut Luas Lantai (m <sup>2</sup> ) di Kabupaten Barito Utara, 2014-2019.....	176
	<i>Percentage Distribution of Household Population by Floor Area (m<sup>2</sup>) in Barito Utara Regency, 2014-2019.....</i>	<i>176</i>
4.3.4	Distribusi Persentase Rumah Tangga Menurut Sumber Penerangan di Kabupaten Barito Utara, 2014-2019 .....	179
	<i>Percentage Distribution of Household Population by Lighting Source in Barito Utara Regency, 2014-2019 .....</i>	<i>179</i>
4.3.5	Distribusi Persentase Rumah Tangga Menurut Penggunaan Fasilitas Tempat Buang Air Besar di Kabupaten Barito Utara, 2014-2019 .....	180
	<i>Percentage Distribution of Household Population by Type of Toilet Facility Used by The Household in Barito Utara Regency, 2014-2019 .....</i>	<i>180</i>
4.3.6	Distribusi Persentase Rumah Tangga Menurut Bahan Bakar Utama Untuk Memasak di Kabupaten Barito Utara, 2014-2019 .....	181
	<i>Percentage Distribution of Household Population by Type of Cooking Fuel in Barito Utara Regency, 2014-2019.....</i>	<i>181</i>
4.3.7	Distribusi Persentase Rumah Tangga Menurut Status Penguasaan Bangunan Tempat Tinggal di Kabupaten Barito Utara, 2014-2019 .....	183
	<i>Percentage Distribution of Household Population by Dwelling Ownership Status in Barito Utara Regency, 2014-2019 .....</i>	<i>183</i>
4.3.8	Distribusi Persentase Rumah Tangga Menurut Jenis Lantai Terluas di Kabupaten Barito Utara, 2014-2019.....	184
	<i>Percentage Distribution of Household Population by Main Material of Dwelling Floor in Barito Utara Regency, 2014-2019 .....</i>	<i>184</i>
4.3.9	Persentase Rumah Tangga yang Memiliki Akses Terhadap Sanitasi Layak dan Akses Terhadap Sumber Air Minum Layak di Kabupaten Barito Utara, 2015-2019 .....	185

	<i>Percentage of Household Population by Improved Sanitation and Improved Drinking Water in Barito Utara Regency, 2015-2019</i> .....	185
4.3.10	Jumlah Bidang Tanah (Persil) yang Telah Dilakukan Pemberian Hak Atas Tanah Menurut Jenisnya di Kabupaten Barito Utara, 2010-2019.....	186
	<i>Number of Land Area (Plot) Given Land-law by Type of Land-law in Barito Utara Regency, 2010-2019</i> .....	186
4.3.11	Bea Perolehan Hak Atas Tanah dan Bangunan (BPHTB) dan Penerimaan Negara Bukan Pajak (PNBP) Melalui Kegiatan Pelayanan di Kantor Pertanahan Kabupaten Barito Utara, 2010-2019 .....	187
	<i>BPHTB and PNBP Through Services Activities in Regional Office of Land of Barito Utara Regency, 2010-2019</i> .....	187
4.3.12	Jumlah Surat Keputusan (SK) Pemberian Hak Atas Tanah Menurut Kecamatan di Kabupaten Barito Utara, 2019 .....	188
	<i>Number of Land-Law Certificate of Government by Subdistrict in Barito Utara Regency, 2019</i> .....	188
4.3.13	Jumlah Luas Tanah yang Diberikan Melalui SK Pemberian Hak Atas Tanah Menurut Kecamatan di Kabupaten Barito Utara (m <sup>2</sup> ), 2019.....	189
	<i>Number of Land Area Given Land-Law by Subdistrict in Barito Utara Regency (m<sup>2</sup>), 2019</i> .....	189
<b>4.4</b>	<b>KRIMINALITAS/CRIME</b> .....	<b>191</b>
4.4.1	Jumlah Tindak Kejahatan Yang Dilaporkan, Persentase Penyelesaian Tindak Pidana, dan Selang Waktu Terjadinya Tindak Pidana Menurut Kepolisian Sektor di Kabupaten Barito Utara, 2016–2019 .....	191
	<i>Crime Total, Percentage of Crime Cleareance, and Time Interval of Crime Occurence by Subdistrict Police Office in Barito Utara Regency, 2016–2019</i> .....	191
4.4.2	Jumlah Perkara dan Narapidana/Tahanan dan Mendapat Keputusan dari Sidang Pengadilan Negeri, 2019 .....	195
	<i>Number of Criminal and Prisoners/Accused Prisoners that the Government Low Court of Muara Teweh, 2019</i> .....	195
4.4.3	Tambahan Narapidana Menurut Jenis Kejahatan Dan Jenis Kelamin, 2019 .....	196
	<i>Number of Added Prisoners by Kind of Criminal and Sex, 2019</i> .....	196

4.4.4	Jumlah Narapidana di Lembaga Pemasyarakatan Menurut Jenis Kejahatan dan Status, 2019 .....	197
	<i>Number of Prisoners in Prison Class II by Kind of Criminal, Status and Sex, 2019.....</i>	197
4.4.5	Jumlah Perkara dan Terdakwa yang Harus Diselesaikan Pengadilan Negeri Muara Teweh, 2019.....	198
	<i>Number of Criminal and the Accused Which Should Finish in The Government Law Court of Muara Teweh, 2019.....</i>	198
<b>4.5</b>	<b>AGAMA DAN SOSIAL LAINNYA/RELIGION AND OTHER SOCIAL AFFAIRS .....</b>	<b>202</b>
4.5.1	Jumlah Jemaah Haji yang diberangkatkan <sup>1</sup> ke Tanah Suci Mekah Menurut Kecamatan, 2017-2019 .....	202
	<i>Number of Hajj pilgrims dispatched<sup>1</sup> to Mecca's Holy Land by District, 2017-2019..</i>	202
4.5.2	Nikah, Talak, dan Cerai, 2017-2019 .....	203
	<i>Number of Marriage and Divorces, 2017-2019.....</i>	203
4.5.3	Jumlah Penduduk Menurut Kecamatan dan Agama yang Dianut di Kabupaten Barito Utara, 2019.....	205
	<i>Population by Subdistrict and Religion in Barito Utara Regency, 2019.....</i>	205
4.5.4	Jumlah Tempat Peribadatan Menurut Kecamatan di Kabupaten Barito Utara, 2019 .....	206
	<i>Number of Places of Worship by Subdistrict and Religion in Barito Utara Regency, 2019 .....</i>	206
4.5.5	Jumlah Bencana Alam Menurut Jenisnya, 2004-2019 .....	207
	<i>Number of Natural Disaster by Kind, 2004-2019 .....</i>	207
4.5.6	Jumlah Korban Bencana Alam dan Bantuan yang Diberikan, 2004-2019 .....	208
	<i>Number of Victims and Aid for Victims , 2004-2019.....</i>	208
4.5.7	Jumlah Kerusakan Rumah yang Diakibatkan Bencana Alam Menurut Kecamatan di Kabupaten Barito Utara, 2019.....	210
	<i>Number of Damaged House Caused by Natural Disaster by Subdistrict in Barito Utara Regency, 2019 .....</i>	210
4.5.8	Jumlah Penerima Bantuan (kepala keluarga) dan Anggaran Bantuan Sosial Pangan Menurut Kecamatan di Kabupaten Barito Utara, 2019.....	211

	<i>Number of Beneficiaries (family heads) and Food Social Assistance Budget by District in North Barito Regency, 2019</i> .....	211
4.5.9	Jumlah Jemaah Haji Menurut Jenis Kelamin dan ONH, 2008-2019..... <i>Number of Muslim Pilgrim by Sex and Fee, 2008-2019</i> .....	212
4.5.10	Jumlah Organisasi Pemuda Menurut Jenis Organisasi di Kabupaten Barito Utara, 2017-2019..... <i>Number of Youth Organization by Type of Organization in Barito Utara Regency, 2017-2019</i> .....	213
<b>4.6</b>	<b><i>KEMISKINAN DAN PEMBANGUNAN MANUSIA/POVERTY AND HUMAN DEVELOPMENT</i></b> .....	<b>214</b>
4.6.1	Garis Kemiskinan dan Penduduk Miskin di Kabupaten Barito Utara, 2012–2019 <i>Poverty Line and Number of Poor People in Barito Utara Regency, 2012–2019</i> .....	214
4.6.2	Indeks Kedalaman Kemiskinan dan Indeks Keparahan Kemiskinan di Kabupaten Barito Utara, 2012–2019..... <i>Poverty Gap Index and Poverty Severity Index in Barito Utara Regency, 2012–2019</i>	215
4.6.3	Indeks Pembangunan Manusia (IPM) Kabupaten Barito Utara, 2012-2019 .....	216
	<i>Human Development Index (HDI) of Barito Utara Regency, 2012-2019</i> .....	216
<b>5</b>	<b><i>PERTANIAN, KEHUTANAN, PETERNAKAN, DAN PERIKANAN/AGRICULTURE, FORESTRY, LIVESTOCK, AND FISHERY</i></b> .....	<b>217</b>
<b>5.1</b>	<b><i>TANAMAN PANGAN/FOOD CROPS</i></b> .....	<b>227</b>
5.1.1	Luas Panen, Produktivitas, dan Produksi Padi <sup>1</sup> Menurut Kecamatan di Kabupaten Barito Utara, 2018 dan 2019 .....	227
	<i>Harvested Area, Productivity, and Production of Paddy<sup>1</sup> by Subdistrict in Barito Utara Regency, 2018 and 2019</i> .....	227
5.1.2	Produksi Padi <sup>1</sup> dan Beras Menurut Kecamatan di Kabupaten Barito Utara, 2019 <i>Paddy<sup>1</sup> and Rice Production by Subdistrict in Barito Utara Regency, 2019</i> .....	228
<b>5.2</b>	<b><i>HORTIKULTURA/HORTICULTURE</i></b> .....	<b>229</b>
5.2.1	Luas Panen Tanaman Sayuran Menurut Kecamatan dan Jenis Tanaman (ha) di Kabupaten Barito Utara, 2018 dan 2019 .....	229

	<i>Harvested Area of Vegetables by Subdistrict and Kind of Plant (ha) in Barito Utara Regency, 2018 and 2019</i> .....	229
5.2.2	Produksi Tanaman Sayuran Menurut Kecamatan dan Jenis Tanaman (kuintal) di Kabupaten Barito Utara, 2018 dan 2019 .....	231
	<i>Production of Vegetables by Subdistrict and Kind of Plant (kuintal) in Barito Utara Regency, 2018 and 2019</i> .....	231
5.2.3	Luas Panen Tanaman Sayuran dan Buah-Buahan Semusim Menurut Jenis Tanaman (ha) di Kabupaten Barito Utara, 2017-2019.....	233
	<i>Harvested Area of Seasonal Vegetables and Fruits by Kind of Plant (ha) in Barito Utara Regency, 2017-2019</i> .....	233
5.2.4	Produksi Tanaman Sayuran dan Buah-Buahan Semusim Menurut Jenis Tanaman (kuintal) di Kabupaten Barito Utara, 2016-2019.....	235
	<i>Production of Seasonal Vegetables and Fruits by Kind of Plant (kuintal) in Barito Utara Regency, 2016-2019</i> .....	235
5.2.5	Luas Panen Tanaman Biofarmaka Menurut Kecamatan dan Jenis Tanaman (m <sup>2</sup> ) di Kabupaten Barito Utara, 2018 dan 2019 .....	237
	<i>Harvested Area of Medicinal Plants by Subdistrict and Kind of Plant (m<sup>2</sup>) in Barito Utara Regency, 2018 and 2019</i> .....	237
5.2.6	Produksi Tanaman Biofarmaka Menurut Kecamatan dan Jenis Tanaman (kg) di Kabupaten Barito Utara, 2018 dan 2019 .....	239
	<i>Production of Medicinal Plants by Subdistrict and Kind of Plant (kg) in Barito Utara Regency, 2018 and 2019</i> .....	239
5.2.7	Luas Panen Tanaman Biofarmaka Menurut Jenis Tanaman (m <sup>2</sup> ) di Kabupaten Barito Utara, 2018 dan 2019.....	241
	<i>Harvested Area of Medicinal Plants by Kind of Plant (m<sup>2</sup>) in Barito Utara Regency, 2018 and 2019</i> .....	241
5.2.8	Produksi Tanaman Biofarmaka Menurut Jenis Tanaman (kg) di Kabupaten Barito Utara, 2018 dan 2019 .....	242
	<i>Production of Medicinal Plants by Kind of Plant (kg) in Barito Utara Regency, 2018 and 2019</i> .....	242
5.2.9	Luas Panen Tanaman Hias Menurut Kecamatan dan Jenis Tanaman (m <sup>2</sup> ) di Kabupaten Barito Utara, 2018 dan 2019 .....	243

	<i>Harvested Area of Ornamental Plants by Subdistrict and Kind of Plant (m<sup>2</sup>) in Barito Utara Regency, 2018 and 2019</i> .....	243
5.2.10	Produksi Tanaman Hias Menurut Kecamatan dan Jenis Tanaman (tangkai) di Kabupaten Barito Utara, 2018 dan 2019 .....	245
	<i>Production of Ornamental Plants by Subdistrict and Kind of Plant (stalks) in Barito Utara Regency, 2018 and 2019</i> .....	245
5.2.11	Luas Panen Tanaman Hias Menurut Jenis Tanaman (m <sup>2</sup> ) di Kabupaten Barito Utara, 2016-2019 .....	247
	<i>Harvested Area of Ornamental Plants by Kind of Plant (m<sup>2</sup>) in Barito Utara Regency, 2016-2019</i> .....	247
5.2.12	Produksi Tanaman Hias Menurut Jenis Tanaman (tangkai) di Kabupaten Barito Utara, 2016-2019 .....	248
	<i>Production of Ornamental Plants by Kind of Plant (stalks) in Barito Utara Regency, 2016-2019</i> .....	248
5.2.13	Produksi Buah-Buahan Menurut Kecamatan dan Jenis Tanaman (Kuintal) di Kabupaten Barito Utara, 2018 dan 2019 .....	249
	<i>Production of Vegetables by Subdistrict and Kind of Plant (Quintal) in Barito Utara Regency, 2018 and 2019</i> .....	249
5.2.14	Produksi Buah-Buahan dan Sayuran Tahunan Menurut Jenis Tanaman (Kuintal) di Kabupaten Barito Utara, 2016-2019.....	251
	<i>Production of Annual Fruits and Vegetables by Kind of Plant (Quintal) in Barito Utara Regency, 2016-2019</i> .....	251
<b>5.3</b>	<b>PERKEBUNAN/ESTATE CROPS</b> .....	<b>253</b>
5.3.1	Luas Areal Tanaman Perkebunan Swasta, Perkebunan Rakyat Menurut Kecamatan dan Jenis Tanaman di Kabupaten Barito Utara(Ha), 2019 .....	253
	<i>Area of Private and Small holders Plantation by Subdistrict and Kind of Crops in Barito Utara Regency(Ha), 2019</i> .....	253
5.3.2	Produksi Tanaman Perkebunan Menurut Kecamatan dan Jenis Tanaman di Kabupaten Barito Utara (ton), 2019.....	255
	<i>Production of Estate Crops by Subdistrict and Kind of Crop in Barito Utara Regency (ton), 2019</i> .....	255

5.3.3	Jumlah Petani Pemilik Tanaman Perkebunan Rakyat Jenis Tanaman dan Kecamatan, 2019 .....	257
	<i>Number of Farmer Who Have Plantation by Crops and Kind of Subdistrict, 2019....</i>	<i>257</i>
5.3.4	Penyaluran Bibit yang Dilakukan Oleh Dinas Perkebunan Menurut Jenis Tanaman (dalam pohon) di Kabupaten Barito Utara, 2019.....	259
	<i>Distribution of Seeds Plantation Services by Kind of Crops (in Tree) in Barito Utara Regency, 2019.....</i>	<i>259</i>
5.3.5	Rata-rata Harga Eceran Hasil Perkebunan Rakyat di Kabupaten Barito Utara (dalam Rupiah), 2019 .....	260
	<i>The Average Price of Public Estate in Barito Utara Regency (rupiahs), 2019.....</i>	<i>260</i>
<b>5.4</b>	<b>KEHUTANAN/FORESTRY .....</b>	<b>261</b>
5.4.1	Luas Kawasan Hutan <sup>1</sup> Menurut Fungsinya (Ha), 2019 .....	261
	<i>Area of Forestry<sup>1</sup> by Function (Ha), 2019 .....</i>	<i>261</i>
5.4.2	Produksi Kayu Hutan Menurut Jenis Produksi di Kabupaten Barito Utara (m3), 2011–2019.....	262
	<i>Timber Production by Type of Product in Barito Utara Regency (m3), 2011–2019 ...</i>	<i>262</i>
5.4.3	Produksi Kayu Bulat di Kabupaten Barito Utara, 2018 dan 2019.....	263
	<i>Logging Production Production in Barito Utara Regency, 2018 and 2019.....</i>	<i>263</i>
5.4.4	Rapitulasi Izin Pemanfaatan Kayu (IPK) Wilayah Kehutanan di Kabupaten Barito Utara, 2019 .....	264
	<i>Rapitulation of Timber Utilization Permit (IPK) of Forestry Areas in Barito Utara Regency, 2019.....</i>	<i>264</i>
<b>5.5</b>	<b>PETERNAKAN/LIVESTOCK.....</b>	<b>265</b>
5.5.1	Populasi Ternak Menurut Kecamatan dan Jenis Ternak (ekor) di Kabupaten Barito Utara, 2018 dan 2019.....	265
	<i>Livestock Population by Subdistrict and Kind of Livestock (heads) in Barito Utara Regency, 2018 and 2019 .....</i>	<i>265</i>
5.5.2	Populasi Unggas Menurut Kecamatan dan Jenis Unggas (ekor) di Kabupaten Barito Utara, 2018 dan 2019.....	268
	<i>Poultry Population by Subdistrict and Kind of Poultry (heads) in Barito Utara Regency, 2018 and 2019 .....</i>	<i>268</i>



5.5.3	Produksi Daging Ternak Menurut Kecamatan dan Jenis Ternak (kg) di Kabupaten Barito Utara, 2018 dan 2019.....	270
	<i>Meat Production by Subdistrict and Kind of Livestock (kg) in Barito Utara Regency, 2018 and 2019.....</i>	270
5.5.4	Produksi Daging Unggas Menurut Kecamatan dan Jenis Unggas (kg) di Kabupaten Barito Utara, 2018 dan 2019 .....	273
	<i>Poultry Meat Production by Subdistrict and Kind of Poultry (kg) in Barito Utara Regency, 2018 and 2019 .....</i>	273
5.5.5	Produksi Telur Unggas dan Susu Sapi Menurut Kecamatan dan Jenis Unggas (kg) di Kabupaten Barito Utara, 2018 dan 2019 .....	275
	<i>Production of Poultry Eggs and Cow Milk by Subdistrict and Kind of Poultry (kg) in Barito Utara Regency, 2018 and 2019.....</i>	275
5.5.6	Jumlah Ternak yang Dipotong Menurut Kecamatan dan Jenis Ternak (ekor) di Kabupaten Barito Utara, 2018 dan 2019 .....	277
	<i>Number of Cattle Slaughtered by Sub Subdistrict and Kind of Livestock (heads) in Barito Utara Regency, 2018 and 2019.....</i>	277
5.5.7	Jumlah Unggas yang Dipotong Menurut Kecamatan dan Jenis Unggas (ekor) di Kabupaten Barito Utara, 2018 dan 2019 .....	279
	<i>Number of Poultry Slaughtered by Subdistrict and Kind of Poultry (heads) in Barito Utara Regency, 2018 and 2019.....</i>	279
<b>5.6</b>	<b>PERIKANAN/FISHERY .....</b>	<b>281</b>
5.6.1	Jumlah Rumah Tangga Perikanan Tangkap Menurut Kecamatan dan Subsektor di Kabupaten Barito Utara, 2018 dan 2019 .....	281
	<i>Number of Fish Capture Households by Subdistrict and Subsector in Barito Utara Regency, 2018 and 2019 .....</i>	281
5.6.2	Produksi Perikanan Tangkap Menurut Kecamatan dan Subsektor di Kabupaten Barito Utara (ton), 2018 dan 2019 .....	282
	<i>Production of Fish Capture by Subdistrict and Subsector in Barito Utara Regency (ton), 2018 and 2019 .....</i>	282
5.6.3	Jumlah Rumah Tangga Perikanan Budidaya Menurut Kecamatan dan Jenis Budidaya di Kabupaten Barito Utara, 2019 .....	283

	<i>Number of Aquaculture Households by Subdistrict and Type of Aquaculture in Barito Utara Regency, 2019</i> .....	283
5.6.4	Produksi Perikanan Budidaya Menurut Kecamatan dan Subsektor di Kabupaten Barito Utara (ton), 2019 .....	284
	<i>Production of Aquaculture by Subdistrict and Subsector in Barito Utara Regency (ton), 2019</i> .....	284
5.6.5	Jumlah Perahu/Kapal Menurut Kecamatan dan Jenis Kapal di Kabupaten Barito Utara, 2019 .....	285
	<i>Number of Fishing Boats by Subdistrict and Type of Boat in Barito Utara Regency, 2019</i> .....	285
5.6.6	Banyaknya Perahu/Kapal Penangkapan Ikan dan Alat Penangkap Ikan Menurut Jenis dan Kecamatan di Kabupaten Barito Utara, 2019.....	286
	<i>Number of Fishing Boat and Fishing Appareal by Kind and Subdistrict in Barito Utara Regency, 2019</i> .....	286
5.6.7	Produksi Ikan Basah/Segar dan Awetan Menurut Jenis di Kabupaten Barito Utara (dalam Ton), 2019 .....	289
	<i>Production of Preserved Fresh Fish and Processed Fish by Kind in Barito Utara Regency (Ton), 2019</i> .....	289
5.6.8	Produksi Perikanan Menurut Kecamatan di Kabupaten Barito Utara (Ton), 2019 .....	290
	<i>Production of Fisheries by Subdistrict in Barito Utara Regency (Ton), 2019</i> .....	290
5.6.9	Produksi Perikanan di Perairan Umum Menurut Jenis Perairan dan Kecamatan di Kabupaten Barito Utara (dalam Ton), 2019 .....	292
	<i>Production of Inland Fisheries by Kind and Subdistrict in Barito Utara Regency (ton), 2019</i> .....	292
5.6.10	Banyaknya Sarana/Tempat Pemeliharaan Ikan Menurut Jenisnya dan Kecamatan di Kabupaten Barito Utara, 2019.....	293
	<i>Number of Preserve Fish by Kind and Subdistrict in Barito Utara Regency, 2019</i> .....	293
5.6.11	Luas Perairan Umum Menurut Kecamatan di Kabupaten Barito Utara (dalam Hektar), 2019.....	294
	<i>Number of Inland Fisheries by Subdistrict in Barito Utara Regency (hectare), 2019</i> .....	294

## **6 ENERGI DAN INDUSTRI/ENERGY AND INDUSTRY .....295**

- 6.1 Daya Terpasang, Produksi, dan Distribusi Listrik PT. PLN (Persero) pada Cabang/Ranting PLN di Kabupaten Barito Utara, 2019.....303  
*Installed Electricity Power, Production, and Distribution of PT. PLN (Persero) at PLN Branch in Barito Utara Regency, 2019 .....303*
- 6.2 Jumlah Pelanggan Listrik Menurut Kecamatan di Kabupaten Barito Utara, 2015-2019.....305  
*Number of Electricity Costumers by Subdistrict in Barito Utara Regency, 2015-2019305*
- 6.3 Jumlah Pemakaian Listrik PLN Menurut Jenis Pelanggan di Kabupaten Barito Utara, 2019 .....306  
*Number of Electricity PLN Used by Kind of Costumer in Barito Utara Regency, 2019306*
- 6.4 Produksi dan Pemakaian Listrik Per Bulan di Kabupaten Barito Utara, 2019.....307  
*Electricity Produced and Used by Month in Regency Barito Utara, 2019.....307*
- 6.5 Banyaknya Pelanggan dan Daya Terpasang di Kabupaten Barito Utara, 2012-2019.....309  
*Number of Costumer and Formatted VA in Barito Utara Regency, 2012-2019.....309*
- 6.6 Jumlah Pelanggan dan Air yang Disalurkan Menurut Kecamatan di Kabupaten Barito Utara, 2019.....310  
*Number of Customers and Distributed Water by Subdistrict in Barito Utara Regency, 2019.....310*
- 6.7 Jumlah Distribusi Air Minum dan Terjual Menurut Bulan di Kabupaten Barito Utara, 2019 .....311  
*Quantity of Water Sold and Distributed by Month in Barito Utara Regency, 2019...311*
- 6.8 Jumlah Perusahaan, Tenaga Kerja, Nilai Produksi, dan Nilai Aset Industri Kecil Menurut Klasifikasi Industri di Kabupaten Barito Utara, 2019.....312  
*Number of Establishment, Employees, Production and Asset Value Small Industry by Industrial Classification in Barito Utara Regency, 2019.....312*
- 6.9 Jumlah Perusahaan dan Tenaga Kerja Industri Kecil Menurut Kecamatan di Kabupaten Barito Utara, 2018-2019 .....313  
*Numbers of Establishments and Employees Small Industry by Subdistrict in Barito Utara Regency, 2018-2019.....313*

6.10	Jumlah Perusahaan dan Tenaga Kerja Perusahaan Industri Kecil Menurut Jenis Industri, Kapasitas Produksi dan Jumlah Investasi di Kabupaten Barito Utara, 2019.....	314
	<i>Number of Establishment and Employee Small Industry by Industrial Type, Product Capacity and Number of Invested in Barito Utara Regency, 2019.....</i>	<i>314</i>

**7 PARIWISATA/TOURISM .....317**

7.1	Jumlah Rumah Makan/Restoran Menurut Kecamatan di Kabupaten Barito Utara, 2016-2019.....	325
	<i>Number of Restaurants by Subdistrict in Barito Utara Regency, 2016-2019.....</i>	<i>325</i>
7.2	Jumlah Akomodasi, Kamar, dan Tempat Tidur yang Tersedia pada Hotel Bintang Menurut Kecamatan di Kabupaten Barito Utara, 2013-2019.....	326
	<i>Number of Accomodations, Available Rooms, and Beds in Classified Hotel by Subdistrict in Barito Utara Regency, 2013-2019.....</i>	<i>326</i>
7.3	Jumlah Akomodasi, Kamar, dan Tempat Tidur yang Tersedia pada Hotel Nonbintang dan Akomodasi Lainnya Menurut Kecamatan di Kabupaten Barito Utara, 2013-2019.....	330
	<i>Number of Accomodations, Available Rooms, and Beds in Non-Classified Hotel and Other Accommodations by Subdistrict in Barito Utara Regency, 2013-2019.....</i>	<i>330</i>
7.4	Nama Hotel dan Akomodasi, Beserta Alamat dan Nomor Penting, 2019.....	334
	<i>Acomodation and Hotel Name, Adress, and Distance to Transportation Tools, 2019.....</i>	<i>334</i>
7.5	Jumlah Wisatawan Mancanegara dan Domestik di Kabupaten Barito Utara, 2011–2019.....	336
	<i>Number of International and Domestic Visitors in Barito Utara Regency, 2011–2019.....</i>	<i>336</i>
7.6	Data Obyek Wisata di Wilayah Kabupaten Barito Utara, 2019.....	337
	<i>Tourism Site Data in Barito Utara Regency, 2019.....</i>	<i>337</i>

**8 TRANSPORTASI DAN KOMUNIKASI/TRANSPORTATION AND COMMUNICATION..341**

**8.1 TRANSPORTASI/TRANSPORTATION ..... 349**

8.1.1	Panjang Jalan Menurut Kecamatan dan Pemerintahan yang Berwenang Mengelolanya di Kabupaten Barito Utara (km), 2019.....	349
-------	--	-----

	<i>Length of Roads by Subdistrict and Level of Government Authority in Barito Utara Regency (km), 2019</i> .....	349
8.1.2	Panjang Jalan Menurut Kecamatan dan Jenis Permukaan Jalan di Kabupaten Barito Utara (000 km), 2019.....	350
	<i>Length of Roads by Subdistrict and Type of Road Surface in Barito Utara Regency (000 km), 2019</i> .....	350
8.1.3	Panjang Jalan Menurut Kecamatan dan Kondisi Jalan di Kabupaten Barito Utara (000 km), 2019 .....	351
	<i>Length of Roads by Subdistrict and Road Condition in Barito Utara Regency (000 km), 2019</i> .....	351
8.1.4	Panjang Jalan Menurut Jenis Permukaan (km), 2019.....	352
	<i>Length of Roads by Type of Surface, 2019</i> .....	352
8.1.5	Jumlah Kendaraan Bermotor Menurut Kecamatan dan Jenis Kendaraan di Kabupaten Barito Utara, 2018 .....	353
8.1.6	Jumlah Kapal Pedalaman yang Terdaftar Menurut Jenis Kapal, 2019 .....	354
	<i>Number of Journey Ship Registered by Type, 2019</i> .....	354
8.1.7	Lalu Lintas Barang dan Penumpang dengan Kapal Pedalaman, 2019 .....	355
<i>T</i>	<i>raffics of Passenger and Thing with Journey Ship, 2019</i> .....	355
8.1.8	Kecelakaan Kapal Pedalaman, 2019 .....	356
	<i>The Accident of Journey Ship, 2019</i> .....	356
8.1.9	Banyaknya Kendaraan Air Menurut Kecamatan, 2019.....	357
	<i>Number of Ship by Subdistrict, 2019</i> .....	357
8.1.10	Lalu Lintas Angkutan Udara dalam Negeri Menurut Pelabuhan Udara, 2019.....	358
	<i>Domestic Air Traffics by Airport, 2019</i> .....	358
8.1.11	Lalu Lintas Angkutan Udara dalam Negeri Dirinci Perbulan, 2019.....	360
	<i>Domestic Air Traffics by Month, 2019</i> .....	360
<b>8.2</b>	<b>POS DAN TELEKOMUNIKASI/POST AND TELECOMMUNICATION.....</b>	<b>362</b>
8.2.1	Jumlah Kantor Pos Pembantu Menurut Kecamatan di Kabupaten Barito Utara, 2015–2019.....	362

	<i>Number of Auxiliary Post Office by Subdistrict in Barito Utara Regency, 2015–2019</i>	362
8.2.2	Lalu Lintas Pos dan Giro, 2018-2019.....	363
	<i>Traffics of Indonesian Post and Giro, 2018-2019.....</i>	363
8.2.3	Pendapatan dari Kantor Pos dan Giro, 2019.....	365
	<i>Income from Post Office and Post Giro, 2019.....</i>	365
8.2.4	Kapasitas Sentral dan Jumlah Pemegang Surat Ijin Penerima Pesawat Telepon, 2011-2019.....	366
	<i>Number of Central Capacity and Lines Phone, 2011-2019.....</i>	366
8.2.5	Jumlah Pemakaian Telepon dan Internet di Kabupaten Barito Utara, 2019.....	367
	<i>Number of Telephone and Internet Used in Barito Utara Regency, 2019.....</i>	367
<b>9</b>	<b>PERBANKAN DAN KOPERASI/BANKING AND COOPERATIVE .....</b>	<b>369</b>
<b>9.1</b>	<b>PERBANKAN/BANKING .....</b>	<b>377</b>
9.1.1	Posisi Kredit Mikro, Kecil, dan Menengah yang Diberikan Bank Umum dan BPR Menurut Sektor Ekonomi di Kabupaten Barito Utara (Juta Rp), 2019.....	377
	<i>Outstanding of Micro, Small, and Medium Credits of Commercial and Rural Banks by Economic Sector in Barito Utara Regency (Million Rp), 2019 .....</i>	377
9.1.2	Posisi Kredit Mikro, Kecil, dan Menengah yang Diberikan Bank Umum dan BPR Menurut Jenis Penggunaan di Kabupaten Barito Utara (Juta Rp), 2019.....	380
	<i>Outstanding of Micro, Small, and Medium Credits of Commercial and Rural Banks by Type of Credit in Barito Utara Regency (Million Rp), 2019.....</i>	380
9.1.3	Posisi Simpanan Masyarakat Rupiah dan Valuta Asing Bank Umum dan BPR di Kabupaten Barito Utara (Juta Rp), 2019.....	381
	<i>Outstanding of Private Deposit in Rupiah and Foreign Currency of Commercial and Rural Banks in Barito Utara Regency (Million Rp), 2019 .....</i>	381
9.1.4	Posisi Pinjaman Rupiah dan Valuta Asing yang Diberikan Bank Umum dan BPR Menurut Jenis Penggunaan di Kabupaten Barito Utara (Juta Rp), 2019.....	382
	<i>Outstanding of Loans in Rupiah and Foreign Currency of Commercial and Rural Banks by Type of Loans in Barito Utara Regency (Million Rp), 2019 .....</i>	382
9.1.5	Posisi Kredit Mikro, Kecil, dan Menengah yang Diberikan Bank Umum dan BPR Menurut Skala Usaha di Kabupaten Barito Utara (Juta Rp), 2019.....	383

	<i>Outstanding of Micro, Small, and Medium Credits of Commercial and Rural Banks by Scale Enterprise in Barito Utara Regency (Million Rp), 2019</i> .....	383
<b>9.2</b>	<b>KOPERASI/COOPERATIVE</b> .....	<b>384</b>
9.2.1	Jumlah Koperasi Menurut Jenis Koperasi dan Kecamatan di Kabupaten Barito Utara, 2019 .....	384
	<i>Number of Cooperatives by Type of Cooperative and Subdistrict in Barito Utara Regency, 2019</i> .....	384
9.2.2	Perkembangan Perkoperasian, 2019 .....	385
	<i>Cooperative Development, 2019</i> .....	385
9.2.3	Jumlah Koperasi Primer Menurut Kelompok/Jenis Koperasi dan Kecamatan di Kabupaten Barito Utara, 2019 .....	387
	<i>Number of Primer Cooperatives by Group/Type of Cooperatives and Subdistrict in Barito Utara Regency, 2019</i> .....	387
9.2.4	Banyaknya Koperasi, Anggota serta Total Aset di Kabupaten Barito Utara, 2019	390
	<i>Number of Cooperatives, Amount of Member and Total Asset in Barito Utara Regency, 2019</i> .....	390
<b>9.3</b>	<b>LAINNYA/OTHERS</b> .....	<b>391</b>
9.3.1	Jumlah Perusahaan Menurut Bentuk Badan Hukum di Kabupaten Barito Utara, 2015–2019.....	391
	<i>Number of Establishments by Type of Business Entity in Barito Utara Regency, 2015–2019</i> .....	391
9.3.2	Jumlah Pedagang Menurut Kecamatan di Kabupaten Barito Utara, 2019.....	392
	<i>Number of Merchants by Subdistrict in Barito Utara Regency, 2019</i> .....	392
9.3.3	Banyaknya Perusahaan Menurut Bentuk Perusahaan dan Kecamatan di Kabupaten Barito Utara, 2019 .....	393
	<i>Number of Companies by Type and Subdistrict in Barito Utara Regency, 2019</i> .....	393
9.3.4	Pemasukan Beberapa Bahan Pokok di Kabupaten Barito Utara, 2019 .....	394
	<i>Supplying a few of basic commodities in Barito Utara Regency, 2019</i> .....	394
9.3.5	Pemasukan dan Penyaluran Beras Daerah di Kabupaten Barito Utara, 2019.....	395
	<i>Supply and Distribution of Rice in Barito Utara Regency (in Kg), 2019</i> .....	395

9.3.6	Jumlah Pemasukan Beras di Kabupaten Barito Utara (dalam kg), 2016-2019.....	396
	<i>Number of Rice Supply at Barito Utara Regency (in Kg), 2016-2019 .....</i>	<i>396</i>
9.3.7	Banyaknya Beras yang Disalurkan di Kabupaten Barito Utara (dalam Kg), 2019.	397
	<i>Number of Rice Distribution in Barito Utara Regency (in Kg), 2019 .....</i>	<i>397</i>

**10 PENGELUARAN PENDUDUK DAN KONSUMSI MAKANAN/POPULATION  
EXPENDITURE AND FOOD CONSUMPTION ..... 399**

10.1	Rata-rata Pengeluaran Per kapita Sebulan Menurut Kelompok Komoditas di Kabupaten Barito Utara (rupiah), 2018-2019.....	407
	<i>Monthly Average Expenditure Per Capita by Commodity Group in Barito Utara Regency (rupiahs), 2018-2019 .....</i>	<i>407</i>
10.2	Persentase Pengeluaran Per kapita Sebulan Menurut Kelompok Komoditas di Kabupaten Barito Utara (rupiah), 2018-2019.....	409
<i>P</i>	<i>ercentage of Monthly Expenditure Per Capita by Commodity Group in Barito Utara Regency (rupiahs), 2018-2019 .....</i>	<i>409</i>
10.3	Rata-rata Pengeluaran Perkapita Sebulan Menurut Golongan Pengeluaran dan Kelompok Barang di Kabupaten Barito Utara (rupiah), 2019 .....	411
	<i>Monthly Average Expenditure Per Capita by Expenditure Class and Commodity Group in Barito Utara Regency (rupiahs), 2019 .....</i>	<i>411</i>
10.4	Persentase Penduduk Menurut Golongan Pengeluaran Perkapita Sebulan, 2019 .....	412
	<i>Percentage of Population by Group of Expenditure per Capita per Month, 2019.....</i>	<i>412</i>
10.5	Konsumsi Kalori Per Kapita Per Hari (dalam kkal/hari) Menurut Jenis Konsumsi, 2019.....	413
	<i>Calory Consumption Per Capita Per Day (in kcal/day) by Kind of Consumption, 2019 .....</i>	<i>413</i>
10.6	Konsumsi Protein Per Kapita Per Hari (dalam gram/hari) Menurut Jenis Konsumsi, 2019.....	414
	<i>Protein Consumption Per Capita Per Day (in gram/day) by Kind of Consumption, 2019 .....</i>	<i>414</i>

**11 SISTEM NERACA REGIONAL/SYSTEM OF REGIONAL ACCOUNTS..... 415**



11.1	Produk Domestik Regional Bruto Atas Dasar Harga Berlaku Menurut Lapangan Usaha di Kabupaten Barito Utara (miliar rupiah), 2015–2019.....	423
	<i>Gross Regional Domestic Product at Current Market Prices by Industrial Origin in Barito Utara Regency (billion rupiahs), 2015–2019.....</i>	<i>423</i>
11.2	Produk Domestik Regional Bruto Atas Dasar Harga Konstan 2010 Menurut Lapangan Usaha di Kabupaten Barito Utara (miliar rupiah), 2015–2019 .....	428
	<i>Gross Regional Domestic Product at 2010 Constant Market Prices by Industrial Origin in Barito Utara Regency (billion rupiahs), 2015–2019.....</i>	<i>428</i>
11.3	Distribusi Persentase Produk Domestik Regional Bruto Atas Dasar Harga Berlaku Menurut Lapangan Usaha di Kabupaten Barito Utara (persen), 2015–2019.....	433
	<i>Percentage Distribution of Gross Regional Domestic Product at Current Market Prices by Industrial Origin in Barito Utara Regency (percent), 2015–2019.....</i>	<i>433</i>
11.4	Laju Pertumbuhan Produk Domestik Regional Bruto Atas Dasar Harga Konstan 2010 Menurut Lapangan Usaha di Kabupaten Barito Utara (persen), 2016–2019.....	438
	<i>Growth Rate of Gross Regional Domestic Product at 2010 Constant Market Prices by Industrial Origin in Barito Utara Regency (percent), 2016–2019.....</i>	<i>438</i>
11.5	PDRB per Kapita Atas Dasar Harga Berlaku dan Harga Konstan, 2010 – 2019 .....	442
	<i>Gross Regional Domestic Product at Current and 2010 Constant Price, 2010-2019.....</i>	<i>442</i>
11.6	Produk Domestik Regional Bruto Atas Dasar Harga Berlaku Menurut Pengeluaran di Kabupaten Barito Utara (miliar rupiah), 2015-2019 .....	443
	<i>Gross Regional Domestic Product at Current Market Prices by Type of Expenditure in Barito Utara Regency (billion rupiahs), 2015-2019 .....</i>	<i>443</i>
11.7	Produk Domestik Regional Bruto Atas Dasar Harga Konstan 2010 Menurut Pengeluaran di Kabupaten Barito Utara (miliar rupiah), 2015-2019 .....	444
	<i>Gross Regional Domestic Product at 2010 Constant Market Prices by Expenditure in Barito Utara Regency (billion rupiahs), 2015-2019 .....</i>	<i>444</i>
11.8	Distribusi Persentase Produk Domestik Regional Bruto Atas Dasar Harga Berlaku Menurut Pengeluaran di Kabupaten Barito Utara (persen), 2015-2019.....	445
	<i>Percentage Distribution of Gross Regional Domestic Product at Current Market Prices by Expenditure in Barito Utara Regency (percent), 2015-2019.....</i>	<i>445</i>

11.9	Laju Pertumbuhan Produk Domestik Regional Bruto Atas Dasar Harga Konstan 2010 Menurut Pengeluaran di Kabupaten Barito Utara (persen), 2015-2019 .....446	
	<i>Growth Rate of Gross Regional Domestic Product at 2010 Constant Market Prices by Expenditure in Barito Utara Regency (percent), 2015-2019.....</i>	446
11.10	Laju Indeks Harga Implisit Produk Domestik Regional Bruto Menurut Pengeluaran di Kabupaten Barito Utara (2010=100), 2015-2019.....447	
	<i>Growth Implicit Price Index of Gross Regional Domestic Product by Expenditure in Barito Utara Regency (2010=100), 2015-2019</i>	447
<b>12</b>	<b>PERBANDINGAN ANTAR KABUPATEN/KOTA/REGENCY/MUNICIPALITY</b>	
	<b>COMPARISON .....</b>	<b>449</b>
12.1	Laju Pertumbuhan Produk Domestik Regional Bruto Atas Dasar Harga Konstan 2010 Menurut Kabupaten/Kota di Provinsi Kalimantan Tengah (persen), 2015–2019 .....	457
	<i>Growth Rate of Gross Regional Domestic Product at 2010 Constant Market Prices by Regency/Municipality in Kalimantan Tengah Province (percent), 2015–2019.....</i>	457
12.2	Produk Domestik Regional Bruto dan Pertumbuhan Ekonomi Kabupaten/Kota se-Kalimantan Tengah, 2019 .....	458
	<i>GDRP and Economy Development of Regency/Municipality in Kalimantan Tengah, 2019 .....</i>	458
12.3	Jumlah Penduduk Miskin Menurut Kabupaten/Kota di Provinsi Kalimantan Tengah (ribu), 2014–2019 .....	459
	<i>Number of Poor People by Regency/Municipality in Kalimantan Tengah Province (thousand), 2014–2019 .....</i>	459
12.4	Tingkat Kemiskinan Menurut Kabupaten/Kota di Kalimantan Tengah, 2018 dan 2019 .....	460
	<i>Poverty Level by Regency/Municipality in Kalimantan Tengah, 2018 and 2019 .....</i>	460
12.5	Indeks Gini Menurut Kabupaten/Kota di Kalimantan Tengah, 2014-2019.....	461
	<i>Gini Index by District/Municipality in Kalimantan Tengah, 2014-2019.....</i>	461
12.6	Indeks Pembangunan Manusia (IPM) Menurut Kabupaten/Kota di Kalimantan Tengah, 2014-2019 .....	462
	<i>Human Development Index (HDI) by Regency/Municipality in Kalimantan Tengah, 2014-2019.....</i>	462

12.7 Indeks Kemahalan Konstruksi (IKK) Menurut Kabupaten/Kota di Kalimantan Tengah, 2016-2019 .....463

*Construction Cost Index (CCI) by Regency/Municipality in Kalimantan Tengah, 2016-2019.....463*

<https://barutkab.bps.go.id>

## DAFTAR GAMBAR/LIST OF FIGURES

	Halaman page
1 Luas Wilayah Barito Utara Menurut Kecamatan (persen), 2019.....7 <i>Area of Barito Utara Regency by Subdistrict (percent), 2019</i> .....7	7
2 Jumlah Desa Menurut Kecamatan di Kabupaten Barito Utara, 2019 ..... 23 <i>Number of Villages by Subdistrict in Barito Utara Regency, 2019</i> ..... 23	23
3 Penduduk Menurut Kecamatan dan Jenis Kelamin di Kabupaten Barito Utara, 2019 ..... 59 <i>Population by Subdistrict and Sex in Barito Utara Regency, 2019</i> ..... 59	59
4 Jumlah Tenaga Kesehatan Menurut Profesi di Kabupaten Barito Utara, 2019..... 93 <i>Number of Medical Personnel by Occupation in Barito Utara Province, 2019</i> ..... 93	93
5 Jumlah Ternak yang Dipotong Menurut Kecamatan dan Jenis Ternak (ekor) di Kabupaten Barito Utara, 2019.....225 <i>Number of Cattle Slaughtered by Sub Subdistrict and Kind of Livestock (heads) in Barito Utara Regency, 2019</i> .....225	225
6 Banyaknya Pelanggan Listrik di Kabupaten Barito Utara, 2012-2019 .....301 <i>Number of Electricity Costumer in Barito Utara Regency, 2012-2019</i> .....301	301
7 Jumlah Rumah Makan/Restoran Menurut Kecamatan di Kabupaten Barito Utara, 2019 ..... 323 <i>Number of Restaurants by Subdistrict in Barito Utara Regency, 2019</i> .....323	323
8 Panjang Jalan Menurut Kondisi Jalan di Kabupaten Barito Utara (km), 2019 .....347 <i>Length of Roads by Road Condition in Barito Utara Regency (km), 2019</i> .....347	347
9 Banyaknya Koperasi di Kabupaten Barito Utara, 2019 ..... 375 <i>Number of Cooperatives in Barito Utara Regency, 2019</i> ..... 375	375
10 Pengeluaran Rata-rata Perkapita Sebulan Menurut Golongan Pengeluaran dan Kelompok Barang di Kabupaten Barito Utara (rupiah), 2019.....405	405

	<i>Average Expenditure Per Capita Per Month by Expenditure Class and Commodity Group in Barito Utara Regency (rupiahs), 2019.....</i>	405
11	Produk Domestik Regional Bruto Atas Dasar Harga Berlaku dan Harga Konstan 2010 (Miliar Rupiah), 2014-2018 .....	421
	<i>Gross Domestic Regional Product at Current and 2010 Constant Price (Billion Rupiahs), 2014-2018 .....</i>	421
12	Indeks Pembangunan Manusia (IPM) Menurut Kabupaten/Kota di Kalimantan Tengah, 2019.....	455
	<i>Human Development Index (HDI) by Regency/Municipality in Kalimantan Tengah, 2019.....</i>	455

<https://barutkab.bps.go.id>

## PENJELASAN UMUM/EXPLANATORY NOTES

Tanda-tanda, satuan-satuan, dan lain-lainnya yang digunakan dalam publikasi ini adalah sebagai berikut:

*Symbols, measurement units, and acronyms which are used in this publication, are as follows:*

### 1. TANDA-TANDA/SYMBOLS

Data tidak tersedia/Data not available .....	: ...
Tidak ada atau nol /Null or zero .....	: -
Data dapat diabaikan/Data negligible .....	: 0
Tanda decimal/Decimal point .....	: ,
Data tidak dapat ditampilkan/Not applicable .....	: NA
Angka estimasi/Estimated figures .....	: e
Angka diperbaiki/Revised figures .....	: r
Angka sementara/Preliminary figures .....	: x
Angka sangat sementara/Very preliminary figures .....	: xx
Angka sangat sangat sementara/Very very preliminary figures .....	: xxx

### 2. SATUAN/UNITS

barel/barrel .....	: 158,99 liter/liters = 1/6,2898 m <sup>3</sup>
hektar (ha)/hectare (ha) .....	: 10 000 m <sup>2</sup>
kilometer (km)/kilometres (km) .....	: 1 000 meter/meters (m)
knot/knot .....	: 1,8523 km/jam (km/hour)
kuintal/quintal .....	: 100 kg
KWh .....	: 1 000-Watt hour
MWh .....	: 1 000 KWh
liter (untuk beras)/litre (for rice) .....	: 0,80 kg
MMSCF .....	: 1/35,3 m <sup>3</sup>
metrik ton (m.ton)/metric ton (m. ton) .....	: 0,98421 long ton = 1 000 kg
ons/ounce .....	: 28,31 gram/grams
ton .....	: 1 000 kg

Satuan lain: buah, dus, butir, helai/lembar, kaleng, batang, pulsa, ton kilometer (ton-km), jam, menit, persen (%).

*Other units: unit, pack, pieces, sheet, tin, pulse, ton-kilometres(ton-km), hour, minute, percent (%).*

Perbedaan angka di belakang koma disebabkan oleh pembulatan angka.

*The difference in decimal numbers is caused by rounding.*



## STATISTIK KUNCI/KEY STATISTICS

Rincian/Description	Satuan Unit	2017	2018	2019
(1)	(2)	(5)	(6)	(7)
<b>SOSIAL/SOCIAL</b>				
Penduduk <sup>1</sup> /Population <sup>1</sup>	jiwa/person	152 308	154 510	156 260
Laju Pertumbuhan Penduduk <sup>1</sup> /Population Growth <sup>1</sup>	%	0,30	1,45	1,13
Angka Harapan Hidup-e <sub>0</sub> /Life Expectancy Rate	tahun/years	71,27	71,28	71,29
Tingkat Partisipasi Angkatan Kerja -TPAK <sup>2</sup> Labour Force Participation Rate-LFPR <sup>2</sup>	%	69,05	73,97	69,79
Tingkat Pengangguran Terbuka-TPT <sup>2</sup> Unemployment Rate-UR <sup>2</sup>	%	5,19	4,34	3,92
Penduduk Miskin <sup>4</sup> /Poor People <sup>4</sup>	ribu/thousand	6,7	6,5	6,5
Persentase Penduduk Miskin <sup>4</sup> Percentage of Poor People <sup>4</sup>	%	5,21	5,00	4,95
Indeks Pembangunan Manusia-IPM <sup>5</sup> Human Development Index <sup>5</sup>	—	69,07	69,72	70,52
Wisatawan Asing/Foreign Tourists	jiwa/person	92	161	165
<b>EKONOMI/ECONOMIC</b>				
Produk Domestik Bruto (PDB) Harga Berlaku <sup>6</sup> Gross Domestic Bruto (GDP) at Current Price <sup>6</sup>	miliar rupiah billion rupiahs	8 254,8	9 220,7	9 800,7
PDB Per Kapita Harga Berlaku <sup>6,8</sup> Per Capita of GDP at Current Price <sup>6,8</sup>	rupiah rupiahs	63 848 832	70 918 167	74 979 108

Catatan/Notes: <sup>1</sup> Data berdasarkan registrasi kependudukan/Data based on population registration

<sup>2</sup> Kondisi Agustus/Condition at August

<sup>3</sup> Menggunakan penimbang hasil proyeksi penduduk tahun 2010–2035/Weighted by the 2010–2035 population projection

<sup>4</sup> Kondisi Maret/Condition at March

<sup>5</sup> Sejak tahun 2010, IPM dihitung dengan metode baru. Komponen IPM metode baru adalah angka harapan hidup saat lahir, harapan lama sekolah, rata-rata lama sekolah, dan pengeluaran per kapita/Since 2010, HDI was calculated using new method. New HDI component are life expectancy at birth, expected years of schooling, means years of schooling, and expenditure per capita

<sup>6</sup> Mulai tahun 2010 mengadopsi System of National Account 2008 (SNA 2008)/Since 2010 is in line with System of National Account 2008 (SNA 2008)

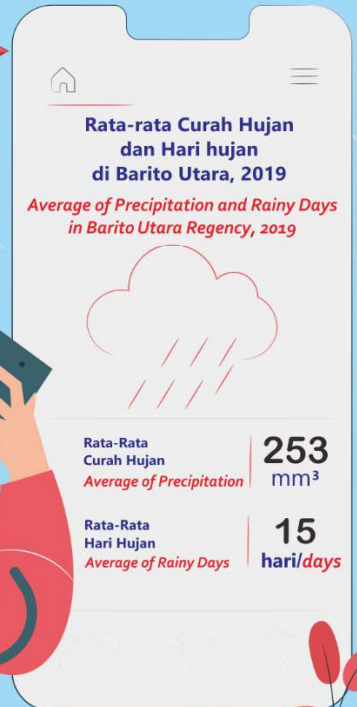


- <sup>7</sup> Sebelum 2011 menggunakan tahun dasar 2000 (2000=100), mulai 2011 menggunakan tahun dasar 2010 (2010=100)/Before 2011 using 2000 base year (2000=100), since 2011 using 2010 base year (2010=100)
- <sup>8</sup> Mulai 2010 proyeksi penduduk berdasarkan hasil SP2010/Since 2010 population projection based on SP2010
- <sup>9</sup> IHK 82 kota (2012 = 100)/CPI 82 cities (2012 = 100)

<https://barutkab.bps.go.id>

Hari hujan terbanyak  
di Barito Utara tahun 2019 pada bulan  
*The most rainy days on*

**Juni**  
*June*





## PENJELASAN TEKNIS

1. **Secara astronomis**, Kabupaten Barito Utara terletak pada posisi  $114^{\circ}27'3,32''$  -  $115^{\circ} 50'47''$  Bujur Timur dan  $0^{\circ}49'00''$  Lintang Utara -  $1^{\circ}27'00''$  Lintang Selatan.
2. Pada umumnya Kabupaten Barito Utara dari sebelah Selatan ke Timur merupakan dataran agak rendah sedangkan ke arah Utara dengan bentuk daerah berbukit-bukit lipatan, patahan yang dijajari oleh pegunungan Muller/Schwanner. Bagian wilayah dengan kelerengan 0-2 persen terletak dibagian selatan tepi Sungai Barito yaitu Kecamatan Montallat dan Teweh Tengah seluas  $165 \text{ Km}^2$  (2 persen). Bagian wilayah dengan kemiringan 2-15 persen tersebar di semua kecamatan seluas  $1.785 \text{ Km}^2$  (21,5 persen).
3. Sungai yang berada di Kabupaten Barito Utara adalah Sungai Barito yang sejalan dengan Kabupaten Barito Selatan dengan panjang sungai lebih kurang 900 Km dan lebar rata-rata 650 m dengan kedalaman rata-rata 8 m yang bermuara di Laut Jawa. Di Kabupaten Barito Utara terdapat juga danau yang berada di sekitar Desa Butong.
4. Menurut keadaan wilayahnya, Kabupaten Barito Utara tanahnya berbukit-bukit dengan ketinggian dari permukaan laut antara 25-400 m. Sedangkan dataran rendah terdapat pada bagian Selatan membentang sejauh lebih kurang

## TECHNICAL NOTES

1. **Astronomically**, Barito Utara Regency is located between  $114^{\circ} 27'3,32''$  -  $115^{\circ} 50'47''$  east Longitude,  $0^{\circ}49'00''$  North Latitude and  $1^{\circ}27'0''$  South Latitude.
2. The area of Barito Utara Regency from south to east is lowland area, while to north is hilly mountainous land with the mountain range of Muller-Schwanner. The part of area with 0-2 persen mountain slope located in southern of Barito River are Montallat and Teweh Tengah Subdistrict with an area of  $165 \text{ Km}^2$  (2 persen). The part of area with 2-15 persen mountain slope located at all Subdistrict with an area of  $1,785 \text{ Km}^2$  (21.5 persen).
3. The river located in Barito Utara Regency is Barito River which is one lines with Barito Selatan Regency with the length of 900 Km, the averagewidth of 650 meters and the average depth of 8 meters which is disemboque on Java sea. In Barito Utara Regency, there is also found a lake located in Butong Village.
4. According to area condition, Barito Utara Regency consists of hilly area with the average height around 25-400 meters above the sealevel. While the lowland area located at the southern part with the length of 150

150 Km ke Utara dan merupakan tanah dengan derajat keasaman kurang dari 7.

*Km<sup>2</sup> to northwith degrees of acidity is less than seven degrees.*

5. Pada kiri kanan dataran rendah tersebut terdiri dari dataran tinggi, perbukitan, pegunungan lipatan dan patahan, terdapat adanya tanah berwarna merah, kuning serta batuan induk hasil endapan, batuan beku dan batu-batuan lainnya.
5. *The left and right of lowland area consist of highland, hilly, folds and faults mountainous found red land, yellow land, also mother stone by precipitation, frozen stone and others stone.*
6. Berdasarkan keadaan tanah yang ada, maka jenis tanah yang terdapat di Kabupaten Barito Utara yaitu:
  - Aluvial terdapat di aliran sungai
  - Regosol, terdapat menyebar di bagian selatan wilayah Kabupaten Barito Utara
  - Podsolik, merah kuning dengan induk batu-batuan dan batuan beku, terdapat pada wilayah yang berbukit
  - Kambisol
  - Okisol (Laterik) terdapat di wilayah bagian atas dan paling luas, keadaan medan bergelombang dan berbukit.
6. *Based on land condition, the kind of land in Barito Utara Regency is:*
  - *Aluvial, is found in river trend.*
  - *Regosol, is found in the southern part of Barito Utara Regency.*
  - *Podsolik, yellow redwith frozen sone and mother stones are found in hilly area.*
  - *Kambisol*
  - *Okisol (Laterik) is found in the high part area, largest and hilly field.*
7. Suhu maksimum bulanan adalah suhu tertinggi absolut pada bulan tersebut, demikian juga untuk suhu minimum adalah suhu terendah absolut pada bulan tersebut.
7. *The maximum monthly temperature is the absolute highest temperature on the month, as well as the minimum temperature is the absolute lowest temperature of the month.*

**ULASAN**

Kabupaten Barito Utara sebelah utara berbatasan dengan Kabupaten Murung Raya dan Propinsi Kalimantan Timur, sebelah selatan berbatasan dengan Barito Selatan dan Propinsi Kalimantan Selatan, sebelah timur berbatasan dengan Provinsi Kalimantan Timur dan sebelah barat berbatasan dengan Kabupaten Kapuas.

Luas wilayah Kabupaten Barito Utara lebih kurang 8.300 Km<sup>2</sup>, terdiri dari 9 kecamatan meliputi 93 desa dan 10 kelurahan. Bagian wilayah dengan kemiringan 15-40 persen tersebar di semua kecamatan seluas 4.275 Km<sup>2</sup> (51,5 persen) dan bagian wilayah dengan kemiringan di atas 40 persen seluas 2.075 Km<sup>2</sup> (25 persen).

Iklim di daerah Kabupaten Barito Utara termasuk iklim sangat basah. Sesuai pengamatan Stasiun Meteorologi Beringin Muara Teweh, keadaan temperatur udara tertinggi bulanan adalah 33,7°C dan terendah 22,4°C (keadaan bulan Januari s/d Desember 2019) dengan kelembaban udara rata-rata 83,6 persen.

**DESCRIPTION**

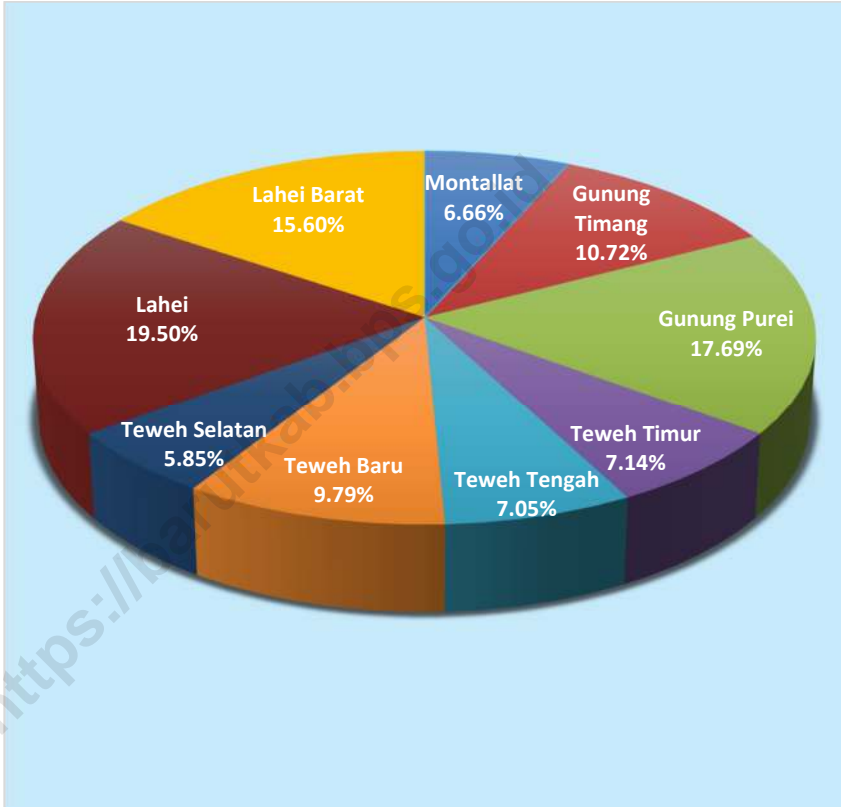
*Barito Utara Regency is bounded on the north by Murung Raya Regency and Kalimantan Timur Province, on the south by Barito Selatan Regency and Kalimantan Selatan Province, on the east by Kalimantan Timur Province and on the west by Kapuas Regency.*

*The Barito Utara Regency comprised total area of 8,300 Km<sup>2</sup> consists of nine Subdistricts and 103 villages. The part of area with 15-40 persen mountain slope located at all Subdistrict with an area of 4,275 Km<sup>2</sup> (51.5 persen) and the part of area with >40 persen mountain slope with an area of 2,075 Km<sup>2</sup> (25 persen).*

*The climate in Barito Utara Regency is include as a very wet climate. Based on Beringin Meteorological Station of Muara Teweh, the maximum temperature is 33.7° Celcius and the minimum temperature is 22.4° Celcius (condition on January to December th 2019) with humidity average is 83.1 percent.*



**Gambar 1** Luas Wilayah Barito Utara Menurut Kecamatan (persen), 2019  
**Picture** Area of Barito Utara Regency by Subdistrict (percent), 2019



Sumber/Source: Pemerintah Kabupaten Barito Utara/Regional Government of Barito Utara Regency





## 1.1 KEADAAN GEOGRAFI/GEOGRAPHY CONDITION

**Tabel 1.1.1** Luas Daerah Menurut Kecamatan di Kabupaten Barito Utara, 2019  
**Table** Total Area by Subdistrict in Barito Utara Regency, 2019

Kecamatan Subdistrict	Ibukota Capital	Luas <sup>1</sup> (km <sup>2</sup> ) Area <sup>1</sup> (square.km)	Persentase terhadap Luas Kabupaten/Kota Percentage to Regency/Municipality's Area
(1)	(2)	(3)	(4)
Montallat	Tumpang Laung II	553,00	6,66
Gunung Timang	Kandui	890,00	10,72
Gunung Purei	Lampeong	1 468,00	17,69
Teweh Timur	Benangin I	592,22	7,14
Teweh Tengah	Muara Teweh	585,36	7,05
Teweh Baru	Hajak	812,78	9,79
Teweh Selatan	Trahean	485,64	5,85
Lahei	Lahei II	1 618,48	19,50
Lahei Barat	Benao Hulu	1 294,52	15,60
<b>Barito Utara</b>	<b>Muara Teweh</b>	<b>8 300,00</b>	<b>100,00</b>

Catatan/Note:

- <sup>1</sup> Berdasarkan Peraturan Menteri Dalam Negeri Nomor 137 Tahun 2017 tanggal 29 Desember 2017/*Based on Minister of Home Affairs Regulation Number 137/2017, December 29, 2017*

Sumber/Source:

- <sup>1</sup> Pemerintah Kabupaten Barito Utara/*Regional Government of Barito Utara Regency*
- <sup>2</sup> ATR/BPN Kantah Kabupaten Barito Utara/*Regional Office of Land of Barito Utara Regency*
- <sup>3</sup> Dinas Perhubungan Kabupaten Barito Utara/*Transportation Office of Barito Utara Regency*

**Tabel 1.1.2 Tinggi Wilayah dan Jarak ke Ibukota Menurut Kecamatan di Kabupaten Barito Utara, 2019**  
**Altitude and Distance to the capital by Subdistrict in Barito Utara Regency, 2019**

Kecamatan Subdistrict	Tinggi Wilayah <sup>2</sup> (mdpl) Altitude <sup>2</sup> (m a.s.l)	Jarak ke Ibukota <sup>3</sup> (km) Distance to the Capital <sup>3</sup> (km)
(1)	(5)	(6)
Montallat	± 26	90,5
Gunung Timang	± 38	62,8
Gunung Purei	± 91	216,0
Teweh Timur	± 60	143,0
Teweh Tengah	± 69	1,0
Teweh Baru	± 36	24,3
Teweh Selatan	± 48	27,5
Lahei	± 45	22,0
Lahei Barat	± 47	49,5
<b>Barito Utara</b>	<b>xxx</b>	<b>xxx</b>

Catatan/Note: <sup>1</sup> Berdasarkan Peraturan Menteri Dalam Negeri Nomor 137 Tahun 2017 tanggal 29 Desember 2017/*Based on Minister of Home Affairs Regulation Number 137/2017, December 29, 2017*

Sumber/Source: <sup>1</sup> Pemerintah Kabupaten Barito Utara/*Regional Government of Barito Utara Regency*  
<sup>2</sup> ATR/BPN Kantah Kabupaten Barito Utara/*Regional Office of Land of Barito Utara Regency*  
<sup>3</sup> Dinas Perhubungan Kabupaten Barito Utara/*Transportation Office of Barito Utara Regency*

**Tabel 1.1.3 Nama Sungai Menurut Panjang, Kedalaman, dan Lebar serta Anak Sungai di Kabupaten Barito Utara, 2019**  
**Names of River by Length, Deep, and Wide in Barito Utara Regency, 2019**

Nama Sungai <i>Name of The River</i>	Panjang/ <i>Length</i>		Rata-rata/ <i>Average</i>		Anak Sungai <i>Tributary</i>
	Keselu- ruhan <i>Total</i> (km)	Dapat dilayari <i>Be Sailed</i> (km)	Kedalaman <i>Depth</i> (meter)	Lebar <i>Width</i> (meter)	
(1)	(2)	(3)	(4)	(5)	(6)
1. Sungai Barito	900	700	6 - 14	350 – 500	1. Montallat 2. Teweh 3. Lahei

Sumber/*Source*: Dinas Perhubungan Kabupaten Barito Utara/*Transportation Office of Barito Utara Regency*

**Tabel 1.1.4 Luas Wilayah Menurut Kecamatan dan Desa/Kelurahan di Kabupaten Barito Utara, 2019**  
**Area by Subdistrict and Village/Urbans in Barito Utara Regency, 2019**

Kecamatan Subdistrict (1)	Desa/Kelurahan Village/Urbans (2)	Luas Wilayah (km <sup>2</sup> ) Area (square.km) (3)
<b>(010) Montallat</b>		<b>553,00</b>
	001 Pepas	99,75
	002 Tumpang Laung II	35,35
	003 Tumpang Laung I	25,75
	004 Montallat I	30,55
	005 Montallat II	42,53
	006 Sikan	105,85
	007 Rubei	25,15
	008 Ruji	52,25
	009 Paring Lahung	66,54
	010 Kamawen	69,28
<b>(020) Gunung Timang</b>		<b>890,00</b>
	001 Malungai	48,68
	002 Rarawa	50,43
	003 Ketapang	59,18
	004 Walur	59,33
	005 Baliti	61,11
	006 Majangkan	64,08
	007 Kandui	47,75
	008 Payang Ara	69,42
	009 Jaman	72,39
	010 Pelari	74,76
	011 Sangkurang	83,66
	012 Siwau	89,00
	013 Tongka	58,91
	014 Batu Raya I	18,00
	015 Batu Raya II	14,00
	016 Tapen Raya	19,30

Lanjutan Tabel/Continued Table 1.1.4

<b>(030) Gunung Puri</b>			<b>1 468,00</b>
001	Muara Mea		129,91
002	Lawarang		134,09
003	Lampeong II		135,02
004	Lampeong I		129,91
005	Berong		134,48
006	Baok		131,30
007	Payang		135,89
008	Linon Besi II		131,30
009	Tanjung Harapan		138,85
010	Linon Besi I		132,70
011	Tambaba		134,55
<b>(040) Teweh Timur</b>			<b>592,22</b>
001	Liju		51,02
002	Sampirang I		29,84
003	Sampirang II		69,62
004	Benangin III		54,18
005	Benangin II		76,86
006	Benangin I		86,31
007	Benangin V		89,78
008	Muara Wakat		119,39
012	Mampuak I		3,00
013	Jamut		3,00
014	Sei Liju		3,00
015	Mampuak II		6,22
<b>(050) Teweh Tengah</b>			<b>585,36</b>
001	Lemo I		115,58
010	Lemo II		116,30
011	Pendreh		96,63
012	Lanjas		109,87
013	Melayu		111,30
017	Rimba Sari		7,64
018	Sei Rahayu I		7,52
022	Sei Rahayu II		7,52
023	Beringin Raya		6,50
027	Datai Nirui		6,50

Lanjutan Tabel/Continued Table 1.1.4

<b>(051) Tewed Baru</b>			<b>812,78</b>
001	Jingah		117,01
002	Jambu		110,58
003	Liang Naga		121,28
004	Sabuh		99,36
005	Hajak		48,05
006	Malawaken		117,72
007	Sikui		23,00
008	Panaen		34,97
009	Liang Buah		93,24
010	Gandring		47,57
<b>(052) Tewed Selatan</b>			<b>485,64</b>
001	Trahean		15,00
002	Trinsing		20,00
003	Bintang Ninggi I		89,58
004	Bintang Ninggi II		116,29
005	Butong		83,80
006	Buntok Baru		117,72
007	Bukit Sawit		21,00
008	Tawan Jaya		12,50
009	Pandran Raya		7,80
010	Pandran Permai		1,95
<b>(060) Lahei</b>			<b>1 618,48</b>
010	Mukut		119,88
011	Ipu		105,00
012	Lahei II		107,56
013	Lahei I		113,15
014	Juju Baru		122,08
015	Muara Bakah		107,56
018	Muara Inu		119,08
019	Bengahon		113,15
020	Rahaden		112,68
021	Muara Pari		108,84
022	Karendan		265,05
023	Haragandang		109,65
026	Hurung Enep		114,80

**Lanjutan Tabel/Continued Table 1.1.4**

<b>(061) Lahei Barat</b>			<b>1 294,52</b>
001	Nihan Hilir	122,92	
002	Nihan Hulu	107,56	
003	Luwe Hilir	107,56	
004	Luwe Hulu	106,28	
005	Jangkang Baru	138,29	
006	Jangkang Lama	101,15	
007	Papar Pujung	126,76	
008	Teluk Malewai	113,96	
009	Benao Hilir	124,20	
010	Benao Hulu	119,08	
011	Karamuan	126,76	

Sumber/Source:: Pemerintah Kabupaten Barito Utara/Regional Government of Barito Utara Regency



## 1.2 KEADAAN IKLIM/CLIMATE CONDITION

**Tabel 1.2.1 Rata-rata Suhu dan Kelembaban Udara Menurut Bulan di Kabupaten Barito Utara, 2019**  
**Average Temperature and Humidity by Month in Barito Utara Regency, 2019**

Bulan Month	Suhu Udara Temperature (°C)			Kelembaban Udara Humidity(%)		
	Minimum	Rata-rata Average	Maksimum Maximum	Minimum	Rata-rata Average	Maksimum Maximum
(1)	(2)	(3)	(4)	(5)	(6)	(7)
Januari January	23,5	27,1	32,4	50	85	98
Februari February	23,5	27,5	33,3	46	82	98
Maret March	22,7	26,8	32,9	50	85	98
April April	24,3	27,8	33,1	50	85	99
Mei May	23,4	28,1	33,7	54	84	98
Juni June	24,2	27,1	32,4	56	88	98
Juli July	23,1	27,8	32,6	51	83	99
Agustus August	22,4	27,7	32,4	49	83	98
September September	23,4	27,6	33,5	40	80	97
Oktober October	23,2	28,1	33,6	50	81	88
Nopember November	24,1	28,0	33,4	46	82	99
Desember December	23,9	27,5	32,5	55	85	100

Sumber/Source: Badan Meteorologi Klimatologi dan Geofisika (BMKG) Stasiun Meteorologi Beringin Muara Teweh, Barito Utara/Meteorological, Climatological, And Geophysical Agency of Barito Utara Regency

**Tabel 1.2.2 Rata-Rata Tekanan Udara, Kecepatan Angin, Arah Angin dan Penyinaran Matahari Menurut Bulan di Kabupaten Barito Utara, 2019**  
***Average Atmospheric Pressure, Wind Velocity, Wind Direction and Duration of Sunshine by Month in Barito Utara Regency, 2019***

<b>Bulan Month</b>	<b>Tekanan Udara Atmospheric Pressure (mb)</b>	<b>Kecepatan Angin Rata- Rata Average of Wind Velocity (knot)</b>	<b>Arah Angin Wind Direction</b>	<b>Penyinaran Matahari Duration of Sunshine (%)</b>
(1)	(2)	(3)	(4)	(5)
Januari/January	1 012,2	0,8	Timur Laut	57
Pebruari/February	1 013,6	0,9	Timur Laut	78
Maret/March	1 012,7	0,8	Timur Laut	64
April/April	1 011,6	0,9	Timur Laut	66
Mei/May	1 011,9	0,7	Barat Daya	84
Juni/June	1 011,6	0,6	Timur	47
Juli/July	1 012,4	0,7	Timur Laut	68
Agustus/August	1 012,6	0,8	Barat Daya	68
September/September	1 013,3	0,8	Barat Daya	44
Oktober/October	1 011,9	0,9	Timur Laut	74
Nopember/November	1 011,8	0,9	Barat Daya	73
Desember/December	1 011,7	0,9	Barat Daya	61

Sumber/Source: Badan Meteorologi Klimatologi dan Geofisika (BMKG) Stasiun Meteorologi Beringin Muara Teweh, Barito Utara/Meteorological, Climatological, And Geophysical Agency of Barito Utara Regency

**Tabel 1.2.3 Jumlah Curah Hujan dan Hari Hujan Menurut Bulan di Kabupaten Barito Utara, 2019**  
**Table Amount of Precipitation and Number of Rainy Days by Month in Barito Utara Regency, 2019**

<b>Bulan Month</b>	<b>Curah Hujan Precipitation (mm<sup>3</sup>)</b>	<b>Hari Hujan Rainy Days</b>
(1)	(2)	(3)
Januari/January	432	19
Pebruari/February	359	20
Maret/March	385	20
April/April	286	20
Mei/May	198	16
Juni/June	246	22
Juli/July	160	7
Agustus/August	170	10
September/September	26	3
Oktober/October	272	13
Nopember/November	96	14
Desember/December	404	20

Sumber/Source: Badan Meteorologi Klimatologi dan Geofisika (BMKG) Stasiun Meteorologi Beringin Muara Teweh, Barito Utara/Meteorological, Climatological, And Geophysical Agency of Barito Utara Regency

## Jumlah Pegawai Negeri Sipil Daerah di Kabupaten Barito Utara, 2019

*Number of Regency Civil Servants in Barito Utara Regency, 2019*

**1.927**  
Laki-Laki

**2.039**  
Perempuan



Credit: designed by freepik

**34**  
Golongan I

**626**  
Golongan II

**2.280**  
Golongan III

**1.026**  
Golongan IV



**PENJELASAN TEKNIS**

1. Semakin pesatnya pembangunan disertai dengan jumlah penduduk di wilayah kabupaten Barito Utara, perlu diimbangi dengan peningkatan pelayanan kepada masyarakat. Hal ini diwujudkan pemerintah daerah dengan mengesahkan Peraturan Daerah No 4 tahun 2012 tentang pembentukan Kecamatan Teweh Baru, Kecamatan Teweh Selatan dan Kecamatan Lahei Barat. Kecamatan Teweh Baru dan Kecamatan Teweh Selatan merupakan pemekaran dari Kecamatan Teweh Tengah, sedangkan Kecamatan Lahei Barat merupakan pemekaran dari Kecamatan Lahei.
2. Mengacu pada kriteria PMD–Departemen Dalam Negeri dimana desa atau kelurahan diklasifikasikan menjadi desa atau kelurahan Swadaya (tradisional), Swakarya (transisional) dan Swasembada (berkembang).
3. **DPRD** merupakan lembaga perwakilan rakyat daerah yang melaksanakan fungsi - fungsi pemerintah daerah.

**TECHNICAL NOTES**

1. *Development increased rapidly as population was grow the same way in Barito Utara Regency, this is needed to be balanced with an increase in services to the society. In order to realize it, Government of Barito Utara Regency has authorized Regional Regulation No. 4 in 2012 about establishment of Teweh Baru Subdistrict, Teweh Selatan Subdistrict and Lahei Barat Subdistrict. Subdistricts Teweh Baru and Teweh Selatan were division entity of Subdistrict Teweh Tengah formerly, while Distric Lahei Barat was a part of Subdistrict Lahei before.*
2. *According to the law status, there are 103 definitively villages. According to the criteria of PMD (Home Affairs Department) where the villages are classified by innate energy (traditional), self-developing (transitional) and self-supporting (development).*
3. *Regional Representatives Council is a local people's representative institutions that carry out local government functions.*

**ULASAN**

Terhitung Mulai 5 Juni tahun 2012 Kabupaten Barito Utara resmi terbagi menjadi 9 kecamatan, yakni 6 kecamatan induk (Montallat, Gunung Timang, Gunung Purei, Teweh Timur, Teweh Tengah, Lahei) dan 3 kecamatan hasil pemekaran. Pemekaran ini diharap mampu meningkatkan pelayanan kepada masyarakat sehingga dapat meningkatkan kesejahteraan masyarakat, pembangunan sarana dan prasarana umum sehingga memacu pertumbuhan ekonomi daerah. Terdapat 93 desa dan 10 kelurahan di Barito Utara.

Berdasarkan data Sekretariat DPRD Kabupaten Barito Utara, jumlah anggota DPRD Tingkat II Kabupaten Barito Utara pada tahun 2019 sebanyak 25 orang terdiri dari 17 orang anggota laki-laki dan 8 orang anggota perempuan.

Berdasarkan data dari Badan Kepegawaian dan Pengembangan Sumber Daya Manusia Kabupaten Barito Utara, Pegawai Negeri Sipil (PNS) di Kabupaten Barito Utara berjumlah 3.996 orang yang tersebar di berbagai instansi pemerintah. Jumlah PNS paling banyak berada di Dinas Pendidikan yang mayoritasnya adalah guru dan pelaksana sekolah, yaitu 1.958 orang atau 48,9 persen dari jumlah seluruh PNS di Kabupaten Barito Utara.

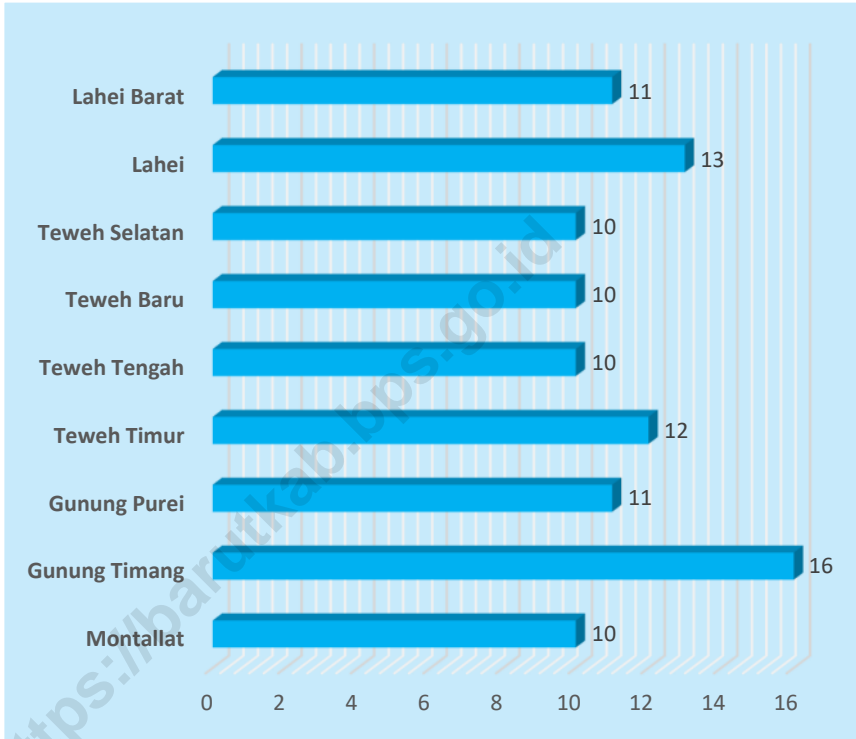
**DESCRIPTION**

*Since 5 June 2012, Barito Utara Regency was legally divided in to 9 Subdistricts, 6 main Subdistricts (Montallat, Gunung Timang, Gunung Purei, Teweh Timur, Teweh Tengah, Lahei) and 3 expansion Subdistricts. This expansion was expected to improve services to the society so as to improve the welfare of society, the development of public facilities and infrastructure so as to push ahead regional economic growth. There are 93 villages and 10 wards in Barito Utara Regency.*

*Based on data from Regional House of Representatives Secretariat of Barito Utara Regency, the number of DPRD's members in Barito Utara Regency in 2019 are consisted of 25 people: 17 male members and 8 female members.*

*Based on Regional Civil Service and Human Resource Development Agency of Barito Utara Regency, the number of civil servants in Barito Utara Regency is 3,996 people that scattered in various government institution. The most number of civil servants are in Regional Education Office of Barito Utara Regency who are teachers and school officers, it is 1,958 people or about 48.9% from total number of civil servants in Barito Utara Regency.*

**Gambar 2** Jumlah Desa Menurut Kecamatan di Kabupaten Barito Utara, 2019  
**Picture** Number of Villages by Subdistrict in Barito Utara Regency, 2019



Sumber/Source: Peraturan Kepala Badan Pusat Statistik Nomor 29 Tahun 2018 Tanggal 15 Januari 2018 tentang Perubahan Atas Peraturan Kepala Badan Pusat Statistik Nomor 55 Tahun 2017 tentang Kode dan Nama Wilayah Kerja Statistik Tahun 2017/Chief Statistician Regulation Number 29/2018, January 15 2018, as a revision of Chief Statistician Regulation Number 55 of 2017 on Code and Name of Regional Level of Data Collection





## 2.1 WILAYAH ADMINISTRATIF/ADMINISTRATIVE AREA

**Tabel 2.1.1 Jumlah Desa/Kelurahan<sup>1</sup> Menurut Kecamatan di Kabupaten Barito Utara, 2019**  
**Number of Villages/Ward<sup>1</sup> by Subdistrict in Barito Utara Regency, 2019**

Kecamatan Subdistrict	2015	2016	2017	2018	2019
(1)	(2)	(3)	(4)	(5)	(6)
Montallat	10	10	10	10	10
Gunung Timang	16	16	16	16	16
Gunung Purei	11	11	11	11	11
Teweh Timur	12	12	12	12	12
Teweh Tengah	10	10	10	10	10
Teweh Baru	10	10	10	10	10
Teweh Selatan	10	10	10	10	10
Lahei	13	13	13	13	13
Lahei Barat	11	11	11	11	11
<b>Barito Utara</b>	<b>103</b>	<b>103</b>	<b>103</b>	<b>103</b>	<b>103</b>

Catatan/Note: <sup>1</sup> Termasuk kelurahan dan Unit Permukiman Transmigrasi (UPT)/Include Transmigration Settlement Unit

Sumber/Source: Peraturan Kepala Badan Pusat Statistik Nomor 29 Tahun 2018 Tanggal 15 Januari 2018 tentang Perubahan Atas Peraturan Kepala Badan Pusat Statistik Nomor 55 Tahun 2017 tentang Kode dan Nama Wilayah Kerja Statistik Tahun 2017/Chief Statistician Regulation Number 29/2018, January 15 2018, as a revision of Chief Statistician Regulation Number 55 of 2017 on Code and Name of Regional Level of Data Collection

**Tabel 2.1.2 Jumlah Rukun Tetangga (RT) dan Rukun Warga (RW) Menurut Kecamatan di Kabupaten Barito Utara, 2019**  
**Table Number of Sub Neighbourhood Association and Neighbourhood Association by Subdistrict in Barito Utara Regency, 2019**

Kecamatan Subdistrict	Rukun Tetangga (RT) Sub Neighbourhood Association	Rukun Warga (RW) Neighbourhood Association
(1)	(2)	(3)
Montallat	42	-
Gunung Timang	76	21
Gunung Purei	31	13
Teweh Timur	61	6
Teweh Tengah	148	19
Teweh Baru	76	2
Teweh Selatan	97	19
Lahei	50	-
Lahei Barat	43	-
<b>Barito Utara</b>	<b>624</b>	<b>80</b>

Sumber/Source: Desa/Kelurahan/Village/Ward

## 2.2 PEMILIHAN UMUM/GENERAL ELECTION

**Tabel 2.2.1** Jumlah Anggota Dewan Perwakilan Rakyat Daerah Menurut Partai Politik dan Jenis Kelamin di Kabupaten Barito Utara, 2019  
*Number of Regional House Representative member by Political Parties and Sex in Barito Utara Regency, 2019*

Partai Politik <i>Political Parties</i>	Jenis Kelamin/Sex		Jumlah <i>Total</i>
	Laki-Laki <i>Male</i>	Perempuan <i>Female</i>	
(1)	(2)	(3)	(4)
DEMOKRAT	3	2	5
PKB	3	1	4
PDIP	3	1	4
GOLKAR	1	-	1
GERINDRA	3	-	3
PPP	2	1	3
HANURA	-	1	1
NASDEM	1	1	2
PKS	-	1	1
PAN	1	-	1
DEMOKRAT	3	2	5
<b>Barito Utara</b>	<b>17</b>	<b>8</b>	<b>25</b>
<b>2018</b>	<b>17</b>	<b>8</b>	<b>25</b>
<b>2017</b>	<b>16</b>	<b>9</b>	<b>25</b>
<b>2016</b>	<b>16</b>	<b>9</b>	<b>25</b>
<b>2015</b>	<b>16</b>	<b>9</b>	<b>25</b>

Sumber/Source: Sekretariat DPRD Kabupaten Barito Utara/*Regional House of Representatives Secretary of Barito Utara Regency*

**Tabel 2.2.2 Jumlah Anggota DPRD Tingkat II Menurut Tingkat Pendidikan di Kabupaten Barito Utara, 2019**  
**Number of Regional House Representative member by Education Level in Barito Utara Regency, 2019**

Tahun Year	Tingkat Pendidikan/Educational Level						Jumlah Total
	SLTA Senior High School	DI/DII	DIII	S1 Bachelor	S2 Magister	S3 Doctoral	
(1)	(2)	(3)	(4)	(5)	(6)	(7)	(8)
2010	4	-	-	17	4	-	25
2011	8	-	-	13	4	-	25
2012	1	-	-	16	3	5	25
2013	1	-	-	16	7	1	25
2014	10	-	1	10	3	1	25
2015	6	-	1	12	5	1	25
2016	6	-	1	14	3	1	25
2017	5	-	1	15	3	1	25
2018	1	-	1	18	4	1	25
<b>2019</b>	<b>7</b>	<b>-</b>	<b>1</b>	<b>13</b>	<b>3</b>	<b>1</b>	<b>25</b>

Sumber/Source: Sekretariat DPRD Kabupaten Barito Utara/Regional House of Representatives Secretary of Barito Utara Regency

**Tabel 2.2.3 Jumlah Suara Menurut Organisasi Sosial Politik dan Hasil Pemilu Tahun 2019 untuk Anggota DPRD Kabupaten Barito Utara**  
**Number of Election by Socio-Politic Organization from 2019 General Election for Barito Utara Regency Parliament Member**

No	PARTAI POLITIK <i>Political Parties</i>	DPR Perolehan suara <i>Poll gained</i>	DPRD I Perolehan suara <i>Poll gained</i>	DPRD II Perolehan suara <i>Poll gained</i>	PEROLEHAN KURSI DPRD II
(1)	(2)	(3)	(4)	(5)	(6)
1	Partai Kebangkitan Bangsa (PKB)	4 624	8 712	9 931	4
2	Partai Gerakan Indonesia Raya (Gerindra)	7 632	5 034	7 466	3
3	Partai Demorasi Indonesia Perjuangan (PDIP)	22 960	8 539	9 567	4
4	Partai Golongan Karya (Golkar)	2 818	7 054	4 756	1
5	Nasional Demokrat (Nasdem)	2 680	7 207	4 434	2
6	Partai Gerakan Perubahan Indonesia (Garuda)	552	239	212	-
7	Partai Berkarya	947	394	1 135	-
8	Partai Keadilan Sejahtera (PKS)	1 903	1 797	3 462	1

Lanjutan Tabel/Continued Table 2.2.3

No	PARTAI POLITIK <i>Political Parties</i>	DPR Perolehan suara <i>Poll gained</i>	DPRD I Perolehan suara <i>Poll gained</i>	DPRD II Perolehan suara <i>Poll gained</i>	PEROLEHAN KURSI DPRD II
(1)	(2)	(3)	(4)	(5)	(6)
9	Partai Persatuan Indonesia (Perindo)	3 203	2 246	2035	-
10	Partai Persatuan Pembangunan (PPP)	6 067	2 870	6225	3
11	Partai Solidaritas Indonesia (PSI)	569	318	94	-
12	Partai Amanat Nasional (PAN)	3 895	3 592	4206	1
13	Partai Hati Nurani Rakyat (Hanura)	1 005	1 982	4952	1
14	Partai Demokrat	8 082	19 349	15063	5
15	Partai Bulan Bintang (PBB)	207	98	191	-
16	Partai Keadilan dan Persatuan Indonesia (PKPI)	78	143	25	-
<b>Jumlah Suara Sah/Valid Poll</b>		<b>67 222</b>	<b>69 574</b>	<b>73 754</b>	
<b>Jumlah Suara Tidak Sah/Invalid Poll</b>		<b>11 713</b>	<b>9 253</b>	<b>5 056</b>	<b>25</b>
<b>Total Suara/Total Poll</b>		<b>78 935</b>	<b>78 827</b>	<b>78 810</b>	

Sumber/Source: Komisi Pemilihan Umum Daerah Kabupaten Barito Utara/Regional General Election Commission of Barito Utara Regency

**Tabel 2.2.4 Jumlah Pemilih/Suara Hasil Pemilihan Umum Tahun 1999, 2004, 2009, 2014, dan 2019**  
**Table Number of Poll from 1999, 2004, 2009, 2014 and 2019 General Election**

URAIAN	1999	2004	2009	2014	2019
(1)	(2)	(3)	(4)	(5)	(6)
1. Jumlah Pemilih yang terdaftar	100 050	72 469	88 809	109 600	103 374
2. Jumlah suara yang syah untuk					
2.1. DPR Pusat	71 662	56 325	48 196	78 487	67 222
2.2. DPRD I	71 170	41 837	54 227	78 487	69 574
2.3. DPRD II	70 850	39 682	58 545	78 487	73 754
3. Surat-surat terpakai dan berisi suara tidak sah untuk:					
- DPR Pusat	5 084	2 771	15 918	12 844	11 713
- DPRD I	4 944	2 539	9 887	11 641	9 253
- DPRD II	5 096	2 484	4 152	3 115	5 056

Sumber/Source: Komisi Pemilihan Umum Daerah Kabupaten Barito Utara/Regional General Election Commission of Barito Utara Regency



### 2.3 SUMBER DAYA MANUSIA/HUMAN RESOURCES

**Tabel 2.3.1** Jumlah Pegawai Negeri Sipil Daerah Menurut Kecamatan dan Jenis Kelamin di Kabupaten Barito Utara, 2018 dan 2019  
**Table** Number of Regency Civil Servants by Subdistrict and Sex in Barito Utara Regency, 2018 and 2019

Kecamatan Subdistrict	2018		Jumlah Total
	Laki-Laki Male	Perempuan Female	
(1)	(2)	(3)	(4)
Montallat	...	...	...
Gunung Timang	...	...	...
Gunung Purei	...	...	...
Teweh Timur	...	...	...
Teweh Tengah	...	...	...
Teweh Baru	...	...	...
Teweh Selatan	...	...	...
Lahei	...	...	...
Lahei Barat	...	...	...
<b>Barito Utara</b>	<b>1 959</b>	<b>1 930</b>	<b>3 889</b>

**Lanjutan Tabel/Continued Table 2.3.1**

Kecamatan Subdistrict	2019		Jumlah Total
	Laki-Laki Male	Perempuan Female	
(1)	(5)	(6)	(7)
Montallat	25	2	27
Gunung Timang	21	4	25
Gunung Purei	18	1	19
Teweh Timur	16	1	17
Teweh Tengah	1 768	2 021	3 789
Teweh Baru	25	5	30
Teweh Selatan	15	2	17
Lahei	25	3	28
Lahei Barat	14	0	14
<b>Barito Utara</b>	<b>1 927</b>	<b>2 039</b>	<b>3 966</b>

Sumber/Source: Badan Kepegawaian dan Pengembangan Sumber Daya Manusia Kab. Barito Utara/Regional Civil Service and Human Resource Development Agency of Barito Utara Regency

**Tabel 2.3.2** Jumlah Pegawai Negeri Sipil Daerah Menurut Jabatan dan Jenis Kelamin di Kabupaten Barito Utara, 2018 dan 2019  
**Number of Regency Civil Servants by Occupation and Sex in Barito Utara Regency, 2018 and 2019**

Jabatan <i>Occupation</i>	2018		Jumlah <i>Total</i>
	Laki-Laki <i>Male</i>	Perempuan <i>Female</i>	
(1)	(2)	(3)	(4)
Fungsional Tertentu <i>Specific Functional</i>	875	1 355	2 230
Fungsional Umum/Staf General <i>Functional</i>	584	394	978
Struktural/ <i>Structural</i>			
-Eselon V/ <i>5th Echelon</i>	-	-	-
-Eselon IV/ <i>4th Echelon</i>	367	152	519
-Eselon III/ <i>3rd Echelon</i>	109	26	135
-Eselon II/ <i>2nd Echelon</i>	24	3	27
-Eselon I/ <i>1st Echelon</i>	-	-	-
<b>Barito Utara</b>	<b>1 959</b>	<b>1 930</b>	<b>3 889</b>

**Lanjutan Tabel/Continued Table 2.3.2**

<b>Jabatan Occupation</b>	<b>2019</b>		<b>Jumlah Total</b>
	<b>Laki-Laki Male</b>	<b>Perempuan Female</b>	
(1)	(5)	(6)	(7)
Fungsional Tertentu <i>Specific Functional</i>	845	1 354	2 199
Fungsional Umum/Staf <i>General Functional</i>	612	472	1 084
Struktural/ <i>Structural</i>			
-Eselon V/ <i>5th Echelon</i>	-	-	-
-Eselon IV/ <i>4th Echelon</i>	342	174	516
-Eselon III/ <i>3rd Echelon</i>	110	36	146
-Eselon II/ <i>2nd Echelon</i>	18	3	21
-Eselon I/ <i>1st Echelon</i>	-	-	-
<b>Barito Utara</b>	<b>1 927</b>	<b>2 039</b>	<b>3 966</b>

Sumber/Source: Badan Kepegawaian dan Pengembangan Sumber Daya Manusia Kab. Barito Utara/Regional Civil Service and Human Resource Development Agency of Barito Utara Regency

**Tabel 2.3.3 Jumlah Pegawai Negeri Sipil Daerah Menurut Tingkat Pendidikan dan Jenis Kelamin di Kabupaten Barito Utara, 2018 dan 2019**  
**Number of Regency Civil Servants by Educational Level and Sex in Barito Utara Regency, 2018 and 2019**

Tingkat Pendidikan Educational Level	2018		Jumlah Total
	Laki-Laki Male	Perempuan Female	
(1)	(2)	(3)	(4)
Sampai dengan SD <i>Up to Primary School</i>	41	4	45
SLTP/Sederajat <i>General/Vocational Junior High School</i>	62	12	74
SMA/SMK/MA/Sederajat <i>General/Vocational Senior High School</i>	592	432	1024
Diploma I, II/Akta I, II <i>Diploma I, II/Akta I, II</i>	148	194	342
Diploma III/Akta III/Sarjana Muda <i>Diploma III/Akta III</i>	157	330	487
Diploma IV <i>Diploma IV</i>	34	19	53
S-1 <i>Bachelor</i>	845	907	1752
S-2 <i>Magister</i>	79	32	111
S-3 <i>Doctoral/Phd</i>	1	-	1
<b>Barito Utara</b>	<b>1 959</b>	<b>1 930</b>	<b>3 889</b>

Lanjutan Tabel/Continued Table 2.3.3

Tingkat Pendidikan <i>Educational Level</i>	Laki-Laki <i>Male</i>	2019	
		Perempuan <i>Female</i>	Jumlah <i>Total</i>
(1)	(5)	(6)	(7)
Sampai dengan SD <i>Up to Primary School</i>	16	1	17
SLTP/Sederajat <i>General/Vocational Junior High School</i>	31	3	34
SMA/SMK/MA/Sederajat <i>General/Vocational Senior High School</i>	522	294	816
Diploma I, II/Akta I, II <i>Diploma I, II/Akta I, II</i>	84	92	176
Diploma III/Akta III/Sarjana Muda <i>Diploma III/Akta III</i>	157	340	497
Diploma IV <i>Diploma IV</i>	33	22	55
S-1 <i>Bachelor</i>	948	1 220	2 168
S-2 <i>Magister</i>	134	67	201
S-3 <i>Doctoral/Phd</i>	2	0	2
<b>Barito Utara</b>	<b>1 927</b>	<b>2 039</b>	<b>3 966</b>

Sumber/Source: Badan Kepegawaian dan Pengembangan Sumber Daya Manusia Kab. Barito Utara/Regional Civil Service and Human Resource Development Agency of Barito Utara Regency

**Tabel 2.3.4 Jumlah Pegawai Negeri Sipil Daerah Menurut Tingkat Kepangkatan dan Jenis Kelamin di Kabupaten Barito Utara, 2018 dan 2019**  
**Number of Regency Civil Servants by Hierarchy and Sex in Barito Utara Regency, 2018 and 2019**

Pangkat/Golongan/Ruang <i>Hierarchy</i>	2018		
	Laki-Laki <i>Male</i>	Perempuan <i>Female</i>	Jumlah <i>Total</i>
	(1)	(2)	(3)
I/A (Juru Muda)	-	-	-
I/B (Juru Muda Tingkat I)	8	-	8
I/C (Juru)	12	1	13
I/D (Juru Tingkat I)	16	4	20
<b>Golongan I/Range I</b>	<b>36</b>	<b>5</b>	<b>41</b>
II/A (Pengatur Muda)	62	12	74
II/B (Pengatur Muda Tingkat I)	63	29	92
II/C (Pengatur)	160	110	270
II/D (Pengatur Tingkat I)	105	139	244
<b>Golongan II/Range II</b>	<b>390</b>	<b>290</b>	<b>680</b>
III/A (Penata Muda)	208	335	543
III/B (Penata Muda Tingkat I)	262	355	617
III/C (Penata)	263	286	549
III/D (Penata Tingkat I)	368	260	628
<b>Golongan III/Range III</b>	<b>1 101</b>	<b>1 236</b>	<b>2 337</b>
IV/A (Pembina)	321	325	646
IV/B (Pembina Muda Tingkat I)	89	72	161
IV/C (Pembina Utama Muda)	21	2	23
IV/D (Pembina Utama Madya)	1	-	1
IV/E (Pembina Utama)	-	-	-
<b>Golongan IV/Range IV</b>	<b>432</b>	<b>399</b>	<b>831</b>
<b>Barito Utara</b>	<b>1 959</b>	<b>1 930</b>	<b>3 889</b>

Lanjutan Tabel/Continued Table 2.3.4

Pangkat/Golongan/Ruang <i>Hierarchy</i>	2019		
	Laki-Laki <i>Male</i>	Perempuan <i>Female</i>	Jumlah <i>Total</i>
(1)	(5)	(6)	(7)
I/A (Juru Muda)	0	0	-
I/B (Juru Muda Tingkat I)	3	0	3
I/C (Juru)	14	0	14
I/D (Juru Tingkat I)	12	5	17
<b>Golongan I/Range I</b>	<b>29</b>	<b>5</b>	<b>34</b>
II/A (Pengatur Muda)	43	5	48
II/B (Pengatur Muda Tingkat I)	55	13	68
II/C (Pengatur)	139	98	237
II/D (Pengatur Tingkat I)	138	135	273
<b>Golongan II/Range II</b>	<b>375</b>	<b>251</b>	<b>626</b>
III/A (Penata Muda)	158	329	487
III/B (Penata Muda Tingkat I)	265	386	651
III/C (Penata)	288	351	639
III/D (Penata Tingkat I)	304	199	503
<b>Golongan III/Range III</b>	<b>1 015</b>	<b>1 265</b>	<b>2 280</b>
IV/A (Pembina)	261	283	544
IV/B (Pembina Muda Tingkat I)	228	232	460
IV/C (Pembina Utama Muda)	18	3	21
IV/D (Pembina Utama Madya)	1	-	1
IV/E (Pembina Utama)	-	-	-
<b>Golongan IV/Range IV</b>	<b>508</b>	<b>518</b>	<b>1 026</b>
<b>Barito Utara</b>	<b>1 927</b>	<b>2 039</b>	<b>3 966</b>

Sumber/Source: Badan Kepegawaian dan Pengembangan Sumber Daya Manusia Kab. Barito Utara/Regional Civil Service and Human Resource Development Agency of Barito Utara Regency



**Tabel 2.3.5 Jumlah Pegawai Negeri Sipil Daerah Menurut Dinas/Instansi Pemerintah dan Jenis Kelamin di Kabupaten Barito Utara, 2019**  
**Number of Regency Civil Servants by Office/Institution and Sex in Barito Utara Regency, 2019**

	Instansi/Institution	Jenis Kelamin/Sex		Jumlah Total
		Laki-Laki Male	Perempuan Female	
	(1)	(2)	(3)	(4)
1.	Sekretariat Daerah	70	39	109
2.	Sekretariat DPRD	18	8	26
3.	Inspektorat	17	11	28
4.	Dinas Pendidikan	813	1 140	1 953
5.	Dinas Kesehatan	192	364	556
6.	Dinas Pekerjaan Umum	79	25	104
7.	Dinas Perumahan Rakyat, Kawasan Permukiman dan Pertanahan	21	10	31
8.	Dinas Sosial, Pemberdayaan Masyarakat dan Desa	23	17	40
9.	Dinas Tenaga Kerja, Transmigrasi, Koperasi, Usaha Kecil dan Menengah	22	14	36
10.	Dinas Pengendalian Penduduk, Keluarga Berencana dan Pemberdayaan Perempuan dan Perlindungan Anak	17	17	34
11.	Dinas Ketahanan Pangan dan Perikanan	26	30	56
12.	Dinas Lingkungan Hidup	17	18	35
13.	Dinas Kependudukan dan Pencatatan Sipil	16	9	25
14.	Dinas Perhubungan	37	8	45
15.	Dinas Komunikasi, Informatika dan Persandian	17	8	25
16.	Dinas Penanaman Modal Dan Pelayanan Terpadu Satu Pintu	15	12	27
17.	Dinas Kebudayaan, Pariwisata, Pemuda dan Olah Raga	16	11	27
18.	Dinas Kearsipan dan Perpustakaan	10	14	24
19.	Dinas Pertanian	87	49	136
20.	Dinas Perindustrian dan Perdagangan	23	14	37

Lanjutan Tabel/Continued Table 2.3.5

	Instansi/Institution	Jenis Kelamin/Sex		Jumlah Total
		Laki-Laki Male	Perempuan Female	
	(1)	(5)	(6)	(7)
21.	Satuan Polisi Pamong Praja dan Pemadam Kebakaran	35	6	41
22.	Badan Perencanaan Pembangunan Daerah, Penelitian dan Pengembangan	21	7	28
23.	Badan Pengelolaan Pendapatan Daerah	20	20	40
24.	Badan Pengelolaan Keuangan dan Aset	28	22	50
25.	Badan Kepegawaian dan Pengembangan Sumber Daya Manusia	17	8	25
26.	Badan Kesatuan Bangsa dan Politik	9	12	21
27.	Badan Penanggulangan Bencana Daerah	12	0	12
28.	Sekretariat KPU	5	2	7
29.	Rumah Sakit Umum Daerah	65	113	178
30.	Kecamatan Teweh Tengah	10	6	16
31.	Kecamatan Lahei	17	2	19
32.	Kecamatan Gunung Timang	21	4	25
33.	Kecamatan Montallat	18	1	19
34.	Kecamatan Teweh Timur	16	1	17
35.	Kecamatan Gunung Purei	18	1	19
36.	Kecamatan Teweh Baru	14	2	16
37.	Kecamatan Teweh Selatan	15	2	17
38.	Kecamatan Lahei Barat	14	0	14
39.	Kelurahan Melayu	5	3	8
40.	Kelurahan Lanjas	5	4	9
41.	Kelurahan Jambu	4	2	6
42.	Kelurahan Jingah	7	1	8
43.	Kelurahan Lahei I	3	1	4
44.	Kelurahan Lahei II	5	0	5
45.	Kelurahan Montallat I	1	0	1
46.	Kelurahan Montallat II	3	1	4
47.	Kelurahan Tumpung Laung I	2	0	2
48.	Kelurahan Tumpung Laung II	1	0	1
	<b>Barito Utara</b>	<b>1 927</b>	<b>2 039</b>	<b>3 966</b>
	<b>2018</b>	<b>1 959</b>	<b>1 930</b>	<b>3 889</b>
	<b>2017</b>	<b>2 027</b>	<b>1 967</b>	<b>3 994</b>

Sumber/Source: Badan Kepegawaian dan Pengembangan Sumber Daya Manusia Kab. Barito Utara/Regional Civil Service and Human Resource Development Agency of Barito Utara Agency

## 2.4 KEUANGAN PEMERINTAH/GOVERNMENT FINANCE

**Tabel 2.4.1 Anggaran Pendapatan Pemerintah Kabupaten Barito Utara Menurut Jenis Pendapatan (ribu rupiah), 2016–2019**  
**Budget Revenues of Government of Barito Utara Regency by Source of Revenues (thousand rupiahs), 2016–2019**

Jenis Pendapatan Source of Revenues	2016	2017	2018	2019*
(1)	(2)	(3)	(4)	(5)
<b>1. Pendapatan Asli Daerah (PAD)/Original Local Government Revenue</b>	<b>46 401 029</b>	<b>79 443 405</b>	<b>79 682 170</b>	<b>85 682 170</b>
1.1 Pajak Daerah/Local Taxes	6 520 000	10 300 000	11 174 999	11 162 619
1.2 Retribusi Daerah/Rebtributions	5 470 603	5 288 700	10 543 771	10 715 976
1.3 Hasil Perusahaan Milik Daerah dan Pengelolaan Kekayaan Daerah yang Dipisahkan/Income of Regional Gov. Corporate and Management of Separated Reg. Gov. Wealth	4 831 224	7 883 000	10 614 597	10 614 597
1.4 Lain-lain PAD yang Sah/Other Original Local Gov. Revenue	29 579 202	55 971 705	47 348 803	53 188 978
<b>2. Pendapatan Transfer /Transfer Revenue</b>	<b>1 185 256 201</b>	<b>1 064 693 220</b>	<b>1 015 945 624</b>	<b>1 159 887 921</b>
2.1 Dana Bagi Hasil Pajak/Tax Sharing Funds	214 601 634	39 485 148	43 442 200	43 161 883

Lanjutan Tabel/*Continued Table 2.4.1*

<b>Jenis Pendapatan</b> <i>Source of Revenues</i>	<b>2016</b>	<b>2017</b>	<b>2018</b>	<b>2019*</b>
(1)	(2)	(3)	(4)	(5)
2.2 Dana Alokasi Umum/ <i>General Allocation Funds</i>	569 672 938	559 665 616	559 665 616	575 136 443
2.3 Dana Alokasi Khusus/ <i>Special Allocation Funds</i>	298 462 165	194 280 512	171 230 664	124 307 532
2.4 Dana Bagi Hasil Bukan Pajak (Sumber Daya Alam)/ <i>Non Tax Sharing Funds</i>	-	151 546 539	98 218 669	146 540 141
2.5 Dana Penyesuaian/ <i>Balancing Funds</i>	6 043 154	7 500 000	27 250 000	117 263 274
2.6 Dana Desa/ <i>Village Funds</i>	58 303 814	74 042 909	76 315 979	90 156 152
2.7 Bantuan Keuangan dari Provinsi atau Pemerintah Daerah Lainnya/ <i>Financial assistance from province and other local government</i>	-	-	1 650 000	25 150 000
2.8 Pendapatan Bagi Hasil Pajak/ <i>Tax Sharing Revenue</i>	38 172 496	38 172 496	38 172 496	38 172 496
<b>3. Lain-lain Pendapatan yang Sah/ Other Legal Revenue</b>	-	-	-	<b>18 859 200</b>
<b>Jumlah/Total</b>	<b>1 231 657 230</b>	<b>1 144 136 625</b>	<b>1 095 627 794</b>	<b>1 264 429 291</b>

Catatan/Note: \*Angka tersebut merupakan angka yang belum diaudit/*This number is an unaudited number*

Sumber/Source: Badan Pengelolaan Keuangan dan Aset Kabupaten Barito Utara/*Regional Revenue Finance and Asset Management of Barito Utara Agency*

**Tabel 2.4.2 Realisasi Pendapatan Pemerintah Kabupaten Barito Utara Menurut Jenis Pendapatan (ribu rupiah), 2016–2019**  
**Actual Revenues of Government of Barito Utara Regency by Source of Revenues (thousand rupiahs), 2016–2019**

Jenis Pendapatan Source of Revenues	2016	2017	2018	2019*
(1)	(2)	(3)	(4)	(5)
<b>1. Pendapatan Asli Daerah (PAD)/Original Local Government Revenue</b>	<b>56 816 976</b>	<b>90 000 490</b>	<b>71 442 664</b>	<b>48 936 339</b>
1.1 Pajak Daerah/Local Taxes	9 595 705	8 550 869	12 059 726	13 377 219
1.2 Retribusi Daerah/ Retributions	4 339 172	4 208 653	7 540 623	7 594 917
1.3 Hasil Perusahaan Milik Daerah dan Pengelolaan Kekayaan Daerah yang Dipisahkan/Income of Regional Gov. Corporate and Management of Separated Reg. Gov. Wealth	5 689 135	7 906 774	8 650 608	8 882 897
1.4 Lain-lain PAD yang Sah/Other Original Local Gov. Revenue	37 192 964	69 334 194	43 191 687	19 081 306
<b>2. Pendapatan Transfer /Transfer Revenue</b>	<b>1 136 625 583</b>	<b>978 188 837</b>	<b>1 031 804 102</b>	<b>986 645 677</b>
2.1 Dana Bagi Hasil Pajak /Tax Sharing Funds	64 507 841	32 632 326	41 626 691	22 698 868

Lanjutan Tabel/Continued Table 2.4.2

<b>Jenis Pendapatan</b> <i>Source of Revenues</i>	<b>2016</b>	<b>2017</b>	<b>2018</b>	<b>2019*</b>
(1)	(2)	(3)	(4)	(5)
2.2 Dana Alokasi Umum/ <i>General Allocation Funds</i>	569 672 938	559 665 616	559 665 616	573 285 753
2.3 Dana Alokasi Khusus/ <i>Special Allocation Funds</i>	181 174 426	155 995 784	162 501 937	95 097 219
2.4 Dana Bagi Hasil Bukan Pajak (Sumber Daya Alam)/ <i>Non Tax Sharing Funds</i>	167 416 317	114 596 080	121 298 995	101 076 054
2.5 Dana Penyesuaian/ <i>Balancing Funds</i>	61 454 617	7 500 000	27 250 000	109 885 375
2.6 Dana Desa/ <i>Village Funds</i>	58 142 276	74 042 909	76 315 979	54 093 691
2.7 Bantuan Keuangan dari Provinsi atau Pemerintah Daerah Lainnya/ <i>financial assistance from province and other local government</i>	-	-	1 650 000	-
2.8 Pendapatan Bagi Hasil Pajak/ <i>Tax Sharing Revenue</i>	34 257 168	33 756 122	41 494 884	30 508 717
<b>3. Lain-lain Pendapatan yang Sah/ <i>Other Legal Revenue</i></b>	<b>26 412 731</b>	<b>7 568 740</b>	<b>22 590 887</b>	<b>26 254 956</b>
<b>Jumlah/Total</b>	<b>1 219 855 290</b>	<b>1 075 758 067</b>	<b>1 125 837 633</b>	<b>1 061 836 972</b>

Catatan/Note: \*Angka tersebut merupakan angka yang belum diaudit/*This number is an unaudited number*

Sumber/Source: Badan Pengelolaan Keuangan dan Aset Kabupaten Barito Utara/*Regional Revenue Finance and Asset Management of Barito Utara Regency*

**Tabel 2.4.3 Anggaran Belanja Pemerintah Kabupaten Barito Utara Menurut Jenis Belanja (ribu rupiah), 2015–2018**  
**Table Budget Expenditures of Government of Barito Utara Regency by Kind of Expenditures (thousand rupiahs), 2015–2018**

Jenis Belanja Kind of Expenditures	2016	2017	2018	2019*
(1)	(2)	(3)	(4)	(5)
<b>1. Belanja Tidak Langsung/Indirect Expenditure</b>	<b>637 452 677</b>	<b>640 564 002</b>	<b>701 092 839</b>	<b>585 681 479</b>
1.1 Belanja Pegawai/ Personnel expenditure	493 428 948	470 481 964	484 397 584	528 842 290
1.2 Belanja Bunga/ Rebtributions	-	-	-	-
1.3 Belanja Subsidi/ Subsidies Expenditure	-	-	-	-
1.4 Belanja Bantuan Sosial/ Social Expenditure	900 000	2 035 000	2 800 000	6 018 000
1.5 Belanja Hibah/Grant	20 447 400	37 833 060	60 400 437	49 821 189
1.6 Belanja Bagi Hasil kepada Provinsi/ Kabupaten/ Kota/ Sharing Fund Expenditure to Provincial/ District/ City and Village Government	1 363 520	1 575 870	3 109 856	-
1.7 Belanja Bantuan Keuangan kepada Provinsi/ Kabupaten/ Kota dan Pemerintah Desa/ Financial Assistance Expenditure to Provincial/ District/ City and Village Government	119 812 809	128 138 108	149 084 962	-
1.8 Belanja Tidak Terduga/ Unpredicted Expenditure	1 500 000	500 000	1 300 000	1 000 000

Lanjutan Tabel/*Continued Table 2.4.3*

<b>Jenis Pendapatan</b> <i>Source of Revenues</i>	<b>2016</b>	<b>2017</b>	<b>2018</b>	<b>2019*</b>
(1)	(2)	(3)	(4)	(5)
<b>2. Belanja</b>				
<b>Langsung/ Direct</b> <i>Expenditure</i>	<b>640 766 793</b>	<b>676 062 862</b>	<b>636 201 633</b>	<b>682 207 811</b>
2.1 Belanja Pegawai/ <i>Personnel expenditure</i>	40 427 228	49 098 120	73 763 266	834 650
2.2 Belanja Barang dan Jasa/ <i>Goods and</i> <i>Services</i>	229 727 642	202 375 963	257 191 460	331 726 371
2.3 Belanja Modal/ <i>Capital expenditure</i>	370 611 923	424 588 779	305 246 907	349 646 790
<b>Jumlah/Total</b>	<b>1 278 219 470</b>	<b>1 316 626 864</b>	<b>1 337 294 472</b>	<b>1 267 889 290</b>

Catatan/Note: \*Angka tersebut merupakan angka yang belum diaudit/*This number is an unaudited number*

Sumber/Source: Badan Pengelolaan Keuangan dan Aset Kabupaten Barito Utara/*Regional Revenue Finance and Asset Management of Barito Utara Regency*



**Tabel 2.4.4 Realisasi Belanja Pemerintah Kabupaten Barito Utara Menurut Jenis Belanja (ribu rupiah), 2015–2018**  
**Table Actual Expenditures of Government of Barito Utara Regency by Kind of Expenditures (thousand rupiahs), 2015–2018**

Jenis Belanja Kind of Expenditures	2016	2017	2018	2019*
(1)	(2)	(3)	(4)	(5)
<b>1. Belanja Tidak Langsung/ Indirect Expenditure</b>	<b>544 619 451</b>	<b>530 198 570</b>	<b>626 343 380</b>	<b>466 883 267</b>
1.1 Belanja Pegawai/ Personnel expenditure	403 908 154	364 037 909	417 726 098	418 238 217
1.2 Belanja Bunga/ Rebtributions	-	-	-	-
1.3 Belanja Subsidi/ Subsidies Expenditure	-	-	-	-
1.4 Belanja Bantuan Sosial/ Social Expenditure	360 628	1 487 840	1 222 035	786 540
1.5 Belanja Hibah/Grant	19 737 400	35 648 450	56 044 513	47 822 760
1.6 Belanja Bagi Hasil kepada Provinsi/ Kabupaten/ Kota/ Sharing Fund Expenditure to Provincial/ District/ City and Village Government	1 363 520	1 314 825	2 915 710	-
1.7 Belanja Bantuan Keuangan kepada Provinsi/ Kabupaten/ Kota dan Pemerintah Desa/ Financial Assistance Expenditure to Provincial/ District/ City and Village Government	119 162 099	127 345 546	148 318 923	-
1.8 Belanja Tidak Terduga/ Unpredicted Expenditure	87 650	364 000	116 100	35 750

Lanjutan Tabel/*Continued Table 2.4.4*

<b>Jenis Pendapatan</b> <i>Source of Revenues</i>	<b>2016</b>	<b>2017</b>	<b>2018</b>	<b>2019*</b>
(1)	(2)	(3)	(4)	(5)
<b>2. Belanja</b>				
<b>Langsung/ Direct</b> <i>Expenditure</i>	<b>577 816 432</b>	<b>622 658 639</b>	<b>585 826 521</b>	<b>551 933 576</b>
2.1 Belanja Pegawai/ <i>Personnel expenditure</i>	36 829 741	43 034 771	68 449 549	798 020
2.2 Belanja Barang dan <i>Jasa/Goods and Services</i>	230 448 232	199 810 868	232 118 122	256 205 438
2.3 Belanja Modal/ <i>Capital expenditure</i>	310 538 459	379 813 000	285 258 849	294 930 118
<b>Jumlah/Total</b>	<b>1 122 435 883</b>	<b>1 152 857 210</b>	<b>1 212 169 901</b>	<b>1 018 816 843</b>

Catatan/Note: \*Angka tersebut merupakan angka yang belum diaudit/*This number is an unaudited number*

Sumber/Source: Badan Pengelolaan Keuangan dan Aset Kabupaten Barito Utara/*Regional Revenue Finance and Asset Management of Barito Utara Regency*

**Tabel 2.4.5 Realisasi Penerimaan Pajak Bumi dan Bangunan Per Sektor (ribu rupiah), 2019**  
**Table Tax on Land and Building by Sector Realization (000 Rp.), 2019**

<b>Tahun Anggaran Budget Year</b>	<b>Perkebunan Plantation</b>	<b>Kehutanan Forestry</b>	<b>Pertambangan Mining</b>	<b>Jumlah Total</b>
(1)	(2)	(3)	(4)	(5)
2010	1 352 763,00	934 266,00	53 032 671,00	55 319 701,00
2011	161 448,00	4 939 921,00	56 801 923,00	61 903 294,00
2012	1 741 651,00	2 003 762,00	63 007 937,00	66 753 351,00
2013	3 826 224,00	1 747 875,00	65 417 820,00	70 991 920,00
2014	3 719 435,00	1 873 926,00	65 550 715,00	71 144 077,00
2015	1 915 872,00	3 570 153,00	13 770 835,00	19 256 860,00
2016	3 169 523,00	909 936,00	4 762 866,00	8 842 324,00
2017	5 356 540,00	2 049 462,00	30 105 398,00	37 511 400,00
2018	4 914 809,19	5 635 726,22	47 142 838,41	57 693 373,83
<b>2019</b>	<b>5 672 885,90</b>	<b>6 146 117,60</b>	<b>78 155 118,84</b>	<b>89 974 122,34</b>

Keterangan/Note: Data tahun 2016-2019 diperoleh dari Kantor Pelayanan Pajak Pratama Muara Teweh, data sebelumnya diperoleh dari Badan Pengelola Pendapatan Daerah Kabupaten Barito Utara/Data is obtained from Pratama Tax Service Office of Muara Teweh in 2016-2019, and the previous data is obtained from Regional Revenue Board of Barito Utara Regency

Sumber/Source: Badan Pengelola Pendapatan Daerah Kabupaten Barito Utara dan Kantor Pelayanan Pajak Pratama Muara Teweh/Regional Revenue Agency of Barito Utara Regency and Pratama Tax Service Office of Muara Teweh

**Tabel 2.4.6 Pokok Ketetapan PBB Per Sektor (ribu rupiah), 2019**  
**Table Target of Tax on Land and Building by Sector (000 Rp.), 2019**

<b>Tahun Anggaran</b> <i>Budget Year</i>	<b>Perkebunan</b> <i>Plantation</i>	<b>Kehutanan</b> <i>Forestry</i>	<b>Pertambangan</b> <i>Mining</i>	<b>Jumlah Total</b>
(1)	(2)	(3)	(4)	(5)
2010	1 178 138,86	5 222 496,00	46 298 646,10	52 699 280,96
2011	119 381,25	9 106 280,75	56 155 540,29	65 381 202,29
2012	846 477,47	4 036 308,17	58 839 946,91	63 722 732,55
2013	1 782 218,81	3 604 871,39	12 620 485,29	18 007 575,49
2014	3 392 862,54	1 648 620,18	5 288 416,33	10 329 899,05
2015	2 105 302,00	2 367 921,00	33 760 179,00	38 233 402,00
2016	3 222 360,00	3 660 457,00	11 310 903,00	18 193 720,00
2017	5 342 057,75	4 822 635,12	19 320 251,53	29 484 944,39
2018	6 348 960,79	7 270 754,95	29 170 619,01	42 790 334,75
<b>2019</b>	<b>7 231 913,00</b>	<b>8 205 737,00</b>	<b>26 873 188,00</b>	<b>42 310 838,00</b>

Sumber/Source: Kantor Pelayanan Pajak Pratama Muara Teweh/Pratama Tax Service Office of Muara Teweh



**Tingkat Pengangguran Terbuka (TPT)  
di Kabupaten Barito Utara, 2019**

**3,92**

*Unemployment Rate (UR) in Barito Utara Regency, 2019*



**Tingkat Partisipasi Angkatan Kerja (TPAK)  
di Kabupaten Barito Utara, 2019**

**69,79**

*Labor Force Participation Rate (LFPR)  
in Barito Utara Regency, 2019*



## PENJELASAN TEKNIS

1. **Sumber utama data kependudukan** adalah sensus penduduk yang dilaksanakan setiap sepuluh tahun sekali. Sensus Penduduk telah dilaksanakan sebanyak enam kali, yaitu tahun 1961, 1971, 1980, 1990, 2000 dan 2010.
2. **Kepadatan penduduk** adalah banyaknya penduduk per kilometer persegi.
3. **Rasio jenis kelamin** adalah perbandingan antara banyaknya penduduk laki-laki dengan banyaknya penduduk perempuan pada suatu daerah atau waktu tertentu. Biasanya dinyatakan dengan banyaknya penduduk laki-laki untuk 100 penduduk perempuan.
4. **Rumah tangga** adalah seseorang atau sekelompok orang yang mendiami sebagian atau seluruh bangunan fisik/sensus, dan biasanya tinggal bersama serta pengolahan makanan dari satu dapur. Yang dimaksud makan dari satu dapur adalah jika pengurusan kebutuhan sehari-harinya dikelola bersama-sama menjadi satu.
5. **Rata-rata anggota rumah tangga** adalah angka yang menunjukkan rata-rata jumlah anggota rumah tangga per rumah tangga.

## TECHNICAL NOTES

1. **The main source of demographic data** is the population census, which is conducted every ten years. Population Census has been conducted six times in 1961, 1971, 1980, 1990, 2000 and 2010.
2. **Population density** is the number of inhabitants per square kilometer.
3. **Sex ratio** is the ratio of males population in a given area and time usually expressed as the number of males for every 100 females.
4. **Household** is an individual or group of people living in a physical/census building unit or part of it and usually commit on a common provision for food and other essential of living. Common provision for food means one organizing daily needs for all of household members.
5. **Average household size** is the average number of household members per household.



6. **Sumber utama data ketenagakerjaan** adalah Survei Angkatan Kerja Nasional (Sakernas). Survei ini khusus dirancang untuk mengumpulkan informasi/data ketenagakerjaan.
7. **Penduduk usia kerja** adalah penduduk yang berumur 15 tahun ke atas.
8. **Angkatan kerja** adalah penduduk usia kerja (15 Tahun ke atas) yang bekerja, atau punya pekerjaan namun sementara tidak bekerja atau pengangguran.
9. **Bekerja** adalah melakukan pekerjaan dengan maksud memperoleh atau membantu memperoleh pendapatan atau keuntungan dan lamanya bekerja paling sedikit 1 jam secara terus menerus dalam seminggu yang lalu (termasuk pekerja keluarga tanpa upah yang membantu dalam suatu usaha/kegiatan ekonomi).
10. **Lapangan usaha** adalah bidang kegiatan dari pekerjaan/tempat bekerja dimana seseorang bekerja. Klasifikasi lapangan usaha mengikuti Klasifikasi Baku Lapangan Usaha Indonesia (KBLI) dalam 1 digit.
11. **Keluarga** adalah hubungan yang didasarkan atas ikatan perkawinan, baik yang saat ini statusnya masih kawin atau sudah bercerai.
6. **The main source of employment data** is National Force Survey (Sakernas). This survey is specifically designed to collect information on labour force statistics.
7. **Working age population** is persons of 15 years and over.
8. **Labor force or economically active** are persons of 15 years and over, who in the previous week were working, temporarily absent from work but having jobs and unemployment.
9. **The concept of working** means activity intended to earn income by doing work or helping to do work at least one hour continuously during the reference week (including unpaid family worker/s for any economic activity).
10. **Field of business** is the field of activity of work/place of work where a person works. The classification of industries follow the Indonesia Standard Industrial Classification (KBLI) in one digit.
11. **Family** is a relationship based on marital ties, whether currently married or divorced.

**ULASAN****DESCRIPTION**

Berdasarkan data registrasi penduduk, jumlah penduduk Barito Utara tahun 2019 ada sebanyak 156.260 jiwa. Jumlah penduduk perempuan lebih kecil dari penduduk laki-laki, yaitu 48,06 persen perempuan dan 51,94 persen laki-laki. Berdasarkan luas wilayah dibanding dengan jumlah penduduk yang ada, kepadatan penduduk Barito Utara tergolong jarang, dimana hanya ada sekitar 19 orang per/km<sup>2</sup>.

Pada tahun 2019, jumlah angkatan kerja dan bukan angkatan kerja di Kabupaten Barito Utara masing-masing adalah 65.932 dan 28.543. Jumlah pengangguran terbuka adalah 2.586. Mayoritas angkatan kerja berpendidikan SD ke bawah dengan jumlah 24.349. Mayoritas status pekerjaan penduduk berumur 15 tahun ke atas di Kabupaten Barito Utara adalah sebagai buruh atau karyawan atau pegawai.

Perpindahan penduduk melalui program transmigrasi sejak periode 1999/2000, Kabupaten Barito Utara tidak menerima transmigrasi kecuali pembinaan terhadap transmigran yang telah ada.

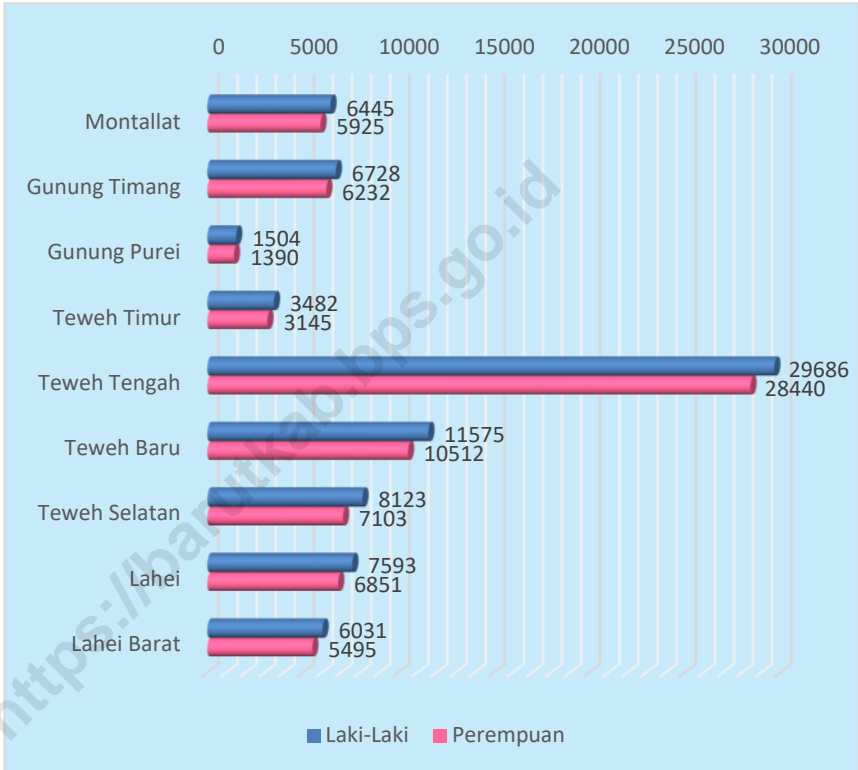
*Based on population data registration, the number of Barito Utara Regency population is 156,260 people in 2019. Number of females are less than males with the percentage of 48.06 percent for females and 51.94 percent for males. Based on the total area, the population density rate is 19 people/km<sup>2</sup>, which is considered to be fairly low density.*

*In 2019, amount of economically active and economically inactive at Barito Utara Regency are 65,932 and 28,543. Amount of unemployment are 2,586. Most of economically active was graduated from primary school or below. Most of population was work as regular employee.*

*Incoming migrants through the program of transmigration in the Budget Year of 1999/2000. Barito Utara Regency did not accepted transmigration program except for training old transmigrant.*



**Gambar 3** Penduduk Menurut Kecamatan dan Jenis Kelamin di Kabupaten Barito Utara, 2019  
**Picture** Population by Subdistrict and Sex in Barito Utara Regency, 2019



Sumber/Source: Dinas Kependudukan dan Pencatatan Sipil Kabupaten Barito Utara/Population and Civil Registration Office of Barito Utara Regency



### 3.1 PENDUDUK/POPULATION

**Tabel 3.1.1 Penduduk, Laju Pertumbuhan Penduduk, Distribusi Persentase Penduduk, Kepadatan Penduduk, Rasio Jenis Kelamin Penduduk Menurut Kecamatan di Kabupaten Barito Utara, 2019**  
*Population, Population Growth Rate, Percentage Distribution of Population, Population Density, and Population Sex Ratio by Subdistrict in Barito Utara Regency, 2019*

Kecamatan Subdistrict	Penduduk Population	Laju Pertumbuhan Penduduk per Tahun Annual Population Growth Rate (%)	Persentase Penduduk Percentage of Total Population
(1)	(2)	(3)	(4)
Montallat	12 370	0,63	7,92
Gunung Timang	12 960	0,51	8,29
Gunung Purei	2 894	1,87	1,85
Teweh Timur	6 627	1,36	4,24
Teweh Tengah	58 126	1,38	37,20
Teweh Baru	22 087	1,61	14,13
Teweh Selatan	15 226	0,05	9,74
Lahei	14 444	1,51	9,24
Lahei Barat	11 526	0,88	7,38
<b>Barito Utara</b>	<b>156 260</b>	<b>1,13</b>	<b>100,00</b>

**Lanjutan Tabel/Continued Table 3.1.1**

<b>Kecamatan Subdistrict</b>	<b>Kepadatan Penduduk per Km<sup>2</sup> Population Density per Sq.km</b>	<b>Rasio Jenis Kelamin Penduduk Population Sex Ratio</b>
<b>(1)</b>	<b>(5)</b>	<b>(6)</b>
Montallat	22,37	109
Gunung Timang	14,56	108
Gunung Purei	1,97	108
Teweh Timur	11,19	111
Teweh Tengah	99,30	104
Teweh Baru	27,17	110
Teweh Selatan	31,35	114
Lahei	8,92	111
Lahei Barat	8,90	110
<b>Barito Utara</b>	<b>18,83</b>	<b>108</b>

Catatan/Note: Data berdasarkan registrasi kependudukan/Data based on population registration

Sumber/Source: Dinas Kependudukan dan Pencatatan Sipil Kabupaten Barito Utara/Population and Civil Registration Office of Barito Utara Regency

**Tabel 3.1.2** Jumlah Penduduk Menurut Kelompok Umur dan Jenis Kelamin di Kabupaten Barito Utara, 2019  
**Table** Population by Age Group and Sex in Barito Utara Regency, 2019

Kelompok Umur Age Group	Jenis Kelamin Sex		Jumlah Total
	Laki-laki Male	Perempuan Female	
(1)	(2)	(3)	(4)
0 – 4	5 690	5 387	11 077
5 – 9	7 127	6 754	13 881
10 – 14	7 509	6 990	14 499
15 – 19	8 260	7 801	16 061
20 – 24	7 086	6 769	13 855
25 – 29	6 685	6 372	13 057
30 – 34	6 480	6 186	12 666
35 – 39	7 057	6 467	13 524
40 – 44	6 191	5 604	11 795
45 – 49	5 280	4 877	10 157
50 – 54	4 520	4 026	8 546
55 – 59	3 424	2 880	6 304
60 – 64	2 453	1 929	4 382
65 – 69	1 549	1 217	2 766
70 – 74	848	841	1 689
75 +	1 008	993	2 001
<b>Barito Utara</b>	<b>5 690</b>	<b>5 387</b>	<b>11 077</b>

Catatan/Note: Data berdasarkan registrasi kependudukan/Data based on population registration

Sumber/Source: Dinas Kependudukan dan Pencatatan Sipil Kabupaten Barito Utara/Population and Civil Registration Office of Barito Utara Regency



**Tabel 3.1.3** Jumlah Kepala Keluarga, Jumlah Penduduk Menurut Jenis Kelamin, dan Rasio Jenis Kelamin Menurut Kecamatan di Kabupaten Barito Utara, 2019  
**Table** Number of Head Family, Population by Sex, and Sex Ratio by Subdistrict in Barito Utara Regency, 2019

Kecamatan <i>Subdistrict</i>	Kepala Keluarga <i>Head of Family</i>	Jenis Kelamin <i>Sex</i>		Rasio Jenis Kelamin <i>Sex Ratio</i>	
		Laki-Laki <i>Male</i>	Perempuan <i>Female</i>		Jumlah <i>Total</i>
(1)	(2)	(3)	(4)	(5)	(6)
Montallat	3 658	6 445	5 925	12 370	108,78
Gunung Timang	3 937	6 728	6 232	12 960	107,96
Gunung Purei	938	1 504	1 390	2 894	108,20
Teweh Timur	2 019	3 482	3 145	6 627	110,72
Teweh Tengah	17 755	29 686	28 440	58 126	104,38
Teweh Baru	6 588	11 575	10 512	22 087	110,11
Teweh Selatan	4 715	8 123	7 103	15 226	114,36
Lahei	4 230	7 593	6 851	14 444	110,83
Lahei Barat	3 461	6 031	5 495	11 526	109,75
<b>Barito Utara</b>	<b>47 301</b>	<b>81 167</b>	<b>75 093</b>	<b>156 260</b>	<b>108,09</b>

Catatan/Note: Data berdasarkan registrasi kependudukan/Data based on population registration

Sumber/Source: Dinas Kependudukan dan Pencatatan Sipil Kabupaten Barito Utara/Population and Civil Registration Office of Barito Utara Regency

### 3.2 KETENAGAKERJAAN/EMPLOYMENT

**Tabel 3.2.1** Jumlah Penduduk Berumur 15 Tahun Keatas Menurut Jenis Kegiatan Selama Seminggu yang Lalu dan Jenis Kelamin di Kabupaten Barito Utara, 2019  
*Population Aged 15 Years and Over by Type of Activity During The Previous Week and Sex in Barito Utara Regency, 2019*

Kegiatan Utama <i>Main Activity</i>	Jenis Kelamin/Sex		Jumlah <i>Total</i>
	Laki-Laki <i>Male</i>	Perempuan <i>Female</i>	
(1)	(2)	(3)	(4)
<b>Angkatan Kerja/<i>Economically Active</i></b>	<b>41 763</b>	<b>24 169</b>	<b>65 932</b>
Bekerja/ <i>Working</i>	40 198	23 148	63 346
Pengangguran Terbuka/ <i>Unemployment</i>	1 565	1 021	2 586
<b>Bukan Angkatan Kerja/<i>Economically Inactive</i></b>	<b>7 762</b>	<b>20 781</b>	<b>28 543</b>
Sekolah/ <i>Attending School</i>	3 413	2 869	6 282
Mengurus Rumah Tangga/ <i>Housekeeping</i>	2 413	17 003	19 416
Lainnya/ <i>Others</i>	1 936	909	2 845
<b>Jumlah/<i>Total</i></b>	<b>49 525</b>	<b>44 950</b>	<b>94 475</b>

Sumber/*Source*: Survei Angkatan Kerja Nasional (Sakernas) Agustus 2019/*August National Labor Force Survey 2019*

**Tabel 3.2.2** Jumlah Penduduk Berumur 15 Tahun Ke Atas Menurut Pendidikan Tertinggi yang Ditamatkan dan Jenis Kegiatan Selama Seminggu yang Lalu di Kabupaten Barito Utara, 2019  
*Population Aged 15 Years and Over by Educational Attainment and Type of Activity During The Previous Week in Barito Utara Regency, 2019*

Pendidikan Tertinggi yang Ditamatkan <i>Educational Attainment</i>	Angkatan Kerja <i>Economically Active</i>		Jumlah Angkatan Kerja <i>Total of Economically Active</i>
	Bekerja <i>Working</i>	Pengangguran <sup>1</sup> <i>Unemployment<sup>1</sup></i>	
(1)	(2)	(3)	(4)
≤ Sekolah Dasar (SD)/≤ Primary School	24 032	317	24 349
Sekolah Menengah Pertama <i>Junior High School</i>	11 854	260	12 114
Sekolah Menengah Atas <i>Senior High School</i>	18 310	1 668	19 978
Perguruan Tinggi <i>College</i>	9 150	341	9 491
<b>Barito Utara</b>	<b>63 346</b>	<b>2 586</b>	<b>65 932</b>

Lanjutan Tabel/Continued Table 3.2.2

Pendidikan Tertinggi yang Ditamatkan <i>Educational Attainment</i>	Persentase Bekerja terhadap Angkatan Kerja <i>Percentage of Working to Economically Active</i>	Sekolah Attending School	Bukan Angkatan Kerja <i>Not Economically Active</i>		Jumlah Bukan Angkatan Kerja <i>Total of Not Economically Active</i>
			Mengurus Rumah Tangga <i>House-keeping</i>	Lainnya <i>Others</i>	
(1)	(5)	(6)	(7)	(8)	(9)
≤ Sekolah Dasar (SD) <i>≤ Primary School</i>	98,70	840	7 233	1 812	9 885
Sekolah Menengah Pertama <i>Junior High School</i>	97,85	5 073	4 826	568	10 467
Sekolah Menengah Atas <i>Senior High School</i>	91,65	369	6 205	3 69	6 943
Perguruan Tinggi <i>College</i>	96,41	-	1 152	96	1 248
<b>Barito Utara</b>	<b>96,08</b>	<b>6 282</b>	<b>19 416</b>	<b>2 845</b>	<b>28 543</b>

**Lanjutan Tabel/Continued Table 3.2.2**

<b>Pendidikan Tertinggi yang Ditamatkan Educational Attainment</b>	<b>Jumlah Total</b>	<b>Persentase Angkatan Kerja terhadap Penduduk Usia Kerja Percentage of Economically Active to Working Age Population</b>
(1)	(10)	(11)
≤ Sekolah Dasar (SD) ≤ Primary School	34 234	71,13
Sekolah Menengah Pertama Junior High School	22 581	53,65
Sekolah Menengah Atas Senior High School	26 921	74,21
Perguruan Tinggi College	10 739	88,38
<b>Barito Utara</b>	<b>94 475</b>	<b>69,79</b>

- Catatan/Note: <sup>1</sup>
1. Mencari pekerjaan/Looking for work
  2. Mempersiapkan usaha/Establishing a new business/firm
  3. Merasa tidak mungkin mendapat pekerjaan/Hopeless of job
  4. Sudah punya pekerjaan tetapi belum mulai bekerja/Have a job in future start

Sumber/Source: BPS, Survei Angkatan Kerja Nasional (Sakernas) Agustus 2019/BPS-Statistics Indonesia, August National Labor Force Survey 2019

**Tabel 3.2.3 Penduduk Berumur 15 Tahun Ke Atas yang Bekerja Selama Seminggu yang Lalu Menurut Status Pekerjaan Utama dan Lapangan Pekerjaan Utama di Kabupaten Barito Utara, 2019**  
*Population Aged 15 Years of Age and Over Who Worked During the Previous Week by Main Employment Status and Main Industry in Barito Utara Regency, 2019*

Status Pekerjaan Utama Main Employment Status	Lapangan Pekerjaan Utama <sup>1</sup> Main Industry <sup>1</sup>			Jumlah Total
	1	2	3	
(1)	(2)	(3)	(4)	(5)
1. Berusaha Sendiri <i>Own account worker</i>	8 947	2 532	4 901	16 380
2. Berusaha Dibantu Buruh Tidak Tetap/Buruh Tak Dibayar <i>Employer assisted by Temporary Workers/Unpaid Workers</i>	5 825	702	2 899	9 426
3. Berusaha Dibantu Buruh Tetap/Buruh Dibayar <i>Employer assisted by Permanent Workers/Paid Workers</i>	119	1 008	639	1 766
4. Buruh/Karyawan/Pegawai <i>Regular Employee</i>	2 242	6 650	15 556	24 448
5. Pekerja Bebas <i>Casual Employee</i>				908
6. Pekerja Bebas di Nonpertanian <i>Casual Non-Agriculture Worker</i>				1 501
7. Pekerja Keluarga/Pekerja Tak Dibayar <i>Family Workers/Unpaid Worker</i>	6 005	302	2 610	8 917
<b>Barito Utara</b>	<b>24 046</b>	<b>11 990</b>	<b>27 310</b>	<b>63 346</b>

Catatan/Note:

1. Pertanian: Pertanian, Perkebunan, Kehutanan, Perburuan, dan Perikanan  
*Agriculture: Agriculture, Forestry, Hunting, and Fisherie*
2. Industri: Pertambangan dan Penggalian, Industri, Listrik, Gas, dan Air Minum, Konstruksi  
*Manufacture: Mining, Manufacturing Industry, Electricity, Gas, Water, and Construction*
3. Jasa: Perdagangan, Rumah Makan dan Jasa Akomodasi, Transportasi, Pergudangan dan Komunikasi, Lembaga Keuangan, Real Estate, Usaha Persewaan dan Jasa Perusahaan, Jasa Kemasyarakatan, Sosial dan Perorangan  
*Services: Wholesale Trade, Retail Trade, Restaurants and Hotels, Transportation, Warehousing, and Communication, Financing, Insurance, Real Estate, Business Services, and Public Service*

Sumber/Source: BPS, Survei Angkatan Kerja Nasional (Sakernas) Agustus 2019/BPS-Statistics Indonesia, August National Labor Force Survey 2019

**Tabel 3.2.4 Penduduk Berumur 15 Tahun Ke Atas yang Bekerja Selama Seminggu yang Lalu Menurut Status Pekerjaan Utama dan Jenis Kelamin di Kabupaten Barito Utara, 2019**  
**Population Aged 15 Years and Over Who Worked During the Previous Week by Main Employment Status and Sex in Barito Utara Regency, 2019**

<b>Status Pekerjaan Utama</b> <i>Main Employment Status</i>		<b>Laki-Laki</b> <i>Male</i>	<b>Perempuan</b> <i>Female</i>	<b>Jumlah</b> <i>Total</i>
(1)		(2)	(3)	(4)
1.	Berusaha Sendiri <i>Own account worker</i>	10 086	6 294	16 380
2.	Berusaha Dibantu Buruh Tidak Tetap/Buruh Tak Dibayar <i>Employer assisted by Temporary Workers/Unpaid Workers</i>	7 295	2 131	9 426
3.	Berusaha Dibantu Buruh Tetap/Buruh Dibayar <i>Employer assisted by Permanent Workers/Paid Workers</i>	1 686	80	1 766
4.	Buruh/Karyawan/Pegawai <i>Regular Employee</i>	16 953	7 495	24 448
5.	Pekerja Bebas <i>Casual Agriculture Worker</i>	666	242	908
6.	Pekerja Bebas di Nonpertanian <i>Casual Non-Agriculture Worker</i>	1 384	117	1 501
7.	Pekerja Keluarga/Pekerja Tak Dibayar <i>Family Workers/Unpaid Worker</i>	2 128	6 789	8 917
<b>Barito Utara</b>		<b>40 198</b>	<b>23 148</b>	<b>63 346</b>

Sumber/Source: BPS, Survei Angkatan Kerja Nasional (Sakernas) Agustus 2019/BPS-Statistics Indonesia, August National Labor Force Survey 2019

**Tabel 3.2.5 Penduduk Berumur 15 Tahun Ke Atas yang Bekerja Selama Seminggu yang Lalu Menurut Jumlah Jam Kerja Pada Pekerjaan Utama dan Lapangan Pekerjaan Utama di Kabupaten Barito Utara, 2019**  
*Population 15 Years of Age and Over Who Worked During the Previous Week by Total Working Hours on Main Job and Main Industry in Barito Utara Regency, 2019*

Jumlah Jam Kerja Pada Pekerjaan Utama (jam) <i>Total Working Hours on Main Job (hours)</i>	Lapangan Pekerjaan Utama <sup>1</sup> <i>Main Industry<sup>1</sup></i>			Jumlah Total
	1	2	3	
	(1)	(3)	(4)	
0 <sup>2</sup>	1 257	568	501	2 326
1 - 14	5 754	704	2 730	9 188
15 - 34	11 700	2 888	8 580	23 168
35+	5 335	7 833	15 496	28 664
<b>Jumlah/Total</b>	<b>24 046</b>	<b>11 993</b>	<b>27 307</b>	<b>63 346</b>

Catatan/Note:

- <sup>1</sup> 1. Pertanian: Pertanian, Perkebunan, Kehutanan, Perburuan, dan Perikanan  
*Agriculture: Agriculture, Forestry, Hunting, and Fisherie*
2. Industri: Pertambangan dan Penggalian, Industri, Listrik, Gas, dan Air Minum, Konstruksi  
*Manufacture: Mining, Manufacturing Industry, Electricity, Gas, Water, and Construction*
3. Jasa: Perdagangan, Rumah Makan dan Jasa Akomodasi, Transportasi, Pergudangan dan Komunikasi, Lembaga Keuangan, Real Estate, Usaha Persewaan dan Jasa Perusahaan, Jasa Kemasyarakatan, Sosial dan Perorangan  
*Services: Wholesale Trade, Retail Trade, Restaurants and Hotels, Transportation, Warehousing, and Communication, Financing, Insurance, Real Estate, Business Services, and Public Service*
- <sup>2</sup> Sementara tidak bekerja/*Temporarily not working*

Sumber/Source: BPS, Survei Angkatan Kerja Nasional (Sakernas) Agustus 2019/BPS-Statistics Indonesia, August National Labor Force Survey 2019



**Tabel 3.2.6 Penduduk Berumur 15 Tahun Ke Atas yang Bekerja Selama Seminggu yang Lalu Menurut Jumlah Jam Kerja Pada Pekerjaan Utama dan Jenis Kelamin di Kabupaten Barito Utara, 2019**  
**Population 15 Years of Age and Over Who Worked During the Previous Week by Total Working Hours on Main Job and Sex in Barito Utara Regency, 2019**

<b>Jumlah Jam Kerja Pada Pekerjaan Utama (jam)Total Working Hours on Main Job (hours)</b>	<b>Laki-Laki Male</b>	<b>Perempuan Female</b>	<b>Jumlah Total</b>
(1)	(2)	(3)	(4)
0 <sup>1</sup>	1 653	673	2 326
1 - 14	4 852	4 336	9 188
15 - 24	7 585	5 599	13 184
25 - 34	5 532	4 452	9 984
35+	20 576	8 088	28 664
<b>Jumlah/Total</b>	<b>40 198</b>	<b>23 148</b>	<b>63 346</b>

Catatan/Note: <sup>1</sup> Sementara tidak bekerja/Temporarily not working

Sumber/Source: BPS, Survei Angkatan Kerja Nasional (Sakernas) Agustus 2019/BPS-Statistics Indonesia, August National Labor Force Survey 2019

**Tabel 3.2.7 Penduduk Berumur 15 Tahun Ke Atas yang Bekerja Selama Seminggu yang Lalu Menurut Jumlah Jam Kerja Seluruhnya dan Jenis Kelamin di Kabupaten Barito Utara, 2019**  
*Population 15 Years of Age and Over Who Worked During the Previous Week by Total Working Hours and Sex in Barito Utara Regency, 2019*

<b>Jumlah Jam Kerja Seluruhnya (jam)</b> <i>Total Working Hours (hours)</i>	<b>Laki-Laki</b> <i>Male</i>	<b>Perempuan</b> <i>Female</i>	<b>Jumlah</b> <i>Total</i>
(1)	(2)	(3)	(4)
0 <sup>1</sup>	1 653	673	2 326
1 - 14	4 387	3 979	8 366
15 - 24	6 184	5 155	11 339
25 - 34	5 299	4 589	9 888
35 +	22 675	8 752	31 427
<b>Jumlah/Total</b>	<b>40 198</b>	<b>23 148</b>	<b>63 346</b>

Catatan/Note: <sup>1</sup> Sementara tidak bekerja/Temporarily not working

Sumber/Source: BPS, Survei Angkatan Kerja Nasional (Sakernas) Agustus 2019/BPS-Statistics Indonesia, August National Labor Force Survey 2019

**Tabel 3.2.8 Penduduk Berumur 15 Tahun Ke Atas yang Bekerja Selama Seminggu yang Lalu Menurut Kelompok Umur dan Jenis Kelamin, 2019**  
**Population 15 Years of Age and Over Who Worked During Previous Week by Age Group and Sex, 2019**

<b>Kelompok Umur</b> <i>Age Group</i>	<b>Laki-Laki</b> <i>Male</i>	<b>Perempuan</b> <i>Female</i>	<b>Jumlah</b> <i>Total</i>
(1)	(2)	(3)	(4)
15 – 19	1 347	1 306	2 653
20 – 24	3 894	2 758	6 652
25 – 29	5 220	2 744	7 964
30 – 34	5 365	2 549	7 914
35 – 39	5 737	3 022	8 759
40 – 44	5 839	3 432	9 262
45 – 49	4 871	2 798	7 669
50 – 54	3 708	2 182	5 890
55 – 59	2 085	1 181	3 266
60+	2 132	1 185	3 317
<b>Jumlah/Total</b>	<b>40 198</b>	<b>23 148</b>	<b>63 346</b>

Sumber/Source: BPS, Survei Angkatan Kerja Nasional (Sakernas) Agustus 2019/BPS-Statistics Indonesia, August National Labor Force Survey 2019

**Tabel 3.2.9 Penduduk Berumur 15 Tahun Ke Atas yang Bekerja Selama Seminggu yang Lalu Menurut Lapangan Pekerjaan Utama dan Jenis Kelamin di Kabupaten Barito Utara, 2019**  
***Population 15 Years of Age and Over Who Worked During the Previous Week by Main Industry and Sex in Barito Utara Regency, 2019***

Lapangan Pekerjaan Utama <sup>1</sup> <i>Main Industry<sup>1</sup></i>	Laki-Laki <i>Male</i>	Perempuan <i>Female</i>	Jumlah <i>Total</i>
(1)	(2)	(3)	(4)
1	15 823	8 223	24 046
2	9 986	2 004	11 990
3	14 389	12 921	27 310
<b>Jumlah/Total</b>	<b>40 198</b>	<b>23 148</b>	<b>63 346</b>

Catatan/Note:

- <sup>1</sup> 1. Pertanian; Perkebunan, Kehutanan, Perburuan, dan Perikanan  
*Agriculture: Agriculture, Forestry, Hunting, and Fisheries*
2. Industri: Pertambangan dan Penggalian, Industri, Listrik, Gas, dan Air Minum, Konstruksi  
*Manufacture: Mining, Manufacturing Industry, Electricity, Gas, Water, and Construction*
3. Jasa: Perdagangan, Rumah Makan dan Jasa Akomodasi, Transportasi, Pergudangan dan Komunikasi, Lembaga Keuangan, Real Estate, Usaha Persewaan dan Jasa Perusahaan, Jasa Kemasyarakatan, Sosial dan Perorangan  
*Services: Wholesale Trade, Retail Trade, Restaurants and Hotels, Transportation, Warehousing, and Communication, Financing, Insurance, Real Estate, Business Services, and Public Service*

Sumber/Source: BPS, Survei Angkatan Kerja Nasional (Sakernas) Agustus 2019/BPS-Statistics Indonesia, August National Labor Force Survey 2019

**Tabel 3.2.10 Tingkat Pengangguran Terbuka (TPT) dan Tingkat Partisipasi Angkatan Kerja (TPAK) di Kabupaten Barito Utara, 2017-2019**  
**Unemployment Rate (UR) and Labor Force Participation Rate (LFPR) in Barito Utara Regency, 2017-2019**

Tahun Year	Tingkat Pengangguran Terbuka Unemployment Rate (UR)	Tingkat Partisipasi Angkatan Kerja Labor Force Participation Rate (LFPR)
(1)	(2)	(3)
2017	5,19	69,05
2018	4,34	73,97
2019	3,92	69,79

Sumber/Source: BPS, Survei Angkatan Kerja Nasional (Sakernas) Agustus 2019/BPS-Statistics Indonesia, August National Labor Force Survey 2019

**Tabel 3.2.11 Rata-rata Pendapatan Bersih Sebulan Pekerja Informal<sup>1</sup> Menurut Pendidikan Tertinggi yang Ditamatkan di Kabupaten Barito Utara (rupiah/bulan), 2017-2019**  
***Average of Net Income per Month of Informal Employee<sup>1</sup> by Educational Attainment in Barito Utara Regency (rupiahs/month), 2017-2019***

Tahun Years	Pendidikan Tertinggi Educational Attainment				Rata-rata Average
	Tidak Pernah Sekolah/ Belum Tamat SD No Schooling Did n't Not Yet Completed Primary School	SD/MI Elementary School	SMP/MTs Junior High School	SMA ke Atas Senior High School	
(1)	(2)	(3)	(4)	(5)	(6)
2017	...	...	...	...	...
2018	...	...	...	...	...
2019	709 228	1 648 066	2 744 975	2 588 219	1959 435

Catatan/Note:

<sup>1</sup> Pekerja Informal/*Informal Employee*: Pekerja yang berstatus berusaha sendiri dan pekerja bebas di sektor pertanian dan nonpertanian/*Employment status are self employed, casual agricultural worker, and casual non-agricultural worker*

Sumber/*Source*: BPS, Survei Angkatan Kerja Nasional (Sakernas) Agustus 2019/*BPS-Statistics Indonesia, August National Labor Force Survey 2019*

**Tabel 3.2.12 Jumlah Pencari Kerja Terdaftar Menurut Tingkat Pendidikan Tertinggi yang Ditamatkan dan Jenis Kelamin di Kabupaten Barito Utara, 2019**  
**Number of Registered Job Applicants by Educational Attainment and Sex in Barito Utara Regency, 2019**

Pendidikan tertinggi yang ditamatkan <i>Educational Attainment</i>	Jenis Kelamin/Sex		Jumlah <i>Total</i>
	Laki-Laki <i>Male</i>	Perempuan <i>Female</i>	
(1)	(2)	(3)	(4)
1. Tidak/Belum Pernah Sekolah <i>No Schooling</i>	-	-	-
2. Tidak/Belum Tamat SD <i>Not Yet Completed Primary School</i>	284	32	316
3. Sekolah Dasar <i>Primary School</i>	124	8	132
4. Sekolah Menengah Pertama <i>Junior High School</i>	247	28	275
5. Sekolah Menengah Atas <i>Senior High School</i>	613	200	813
6. Sekolah Menengah Atas Kejuruan <i>Vocational Senior High School</i>	420	136	556
8. Diploma I/II/III/Akademi <i>Diploma I/II/III/Academy</i>	36	37	73
9. Universitas <i>University</i>	123	112	235
<b>Barito Utara</b>	<b>1 847</b>	<b>553</b>	<b>2 400</b>
<b>2018</b>	<b>2 015</b>	<b>738</b>	<b>2 753</b>

Sumber/Source: Dinas Tenaga Kerja, Transmigrasi, Koperasi, Usaha Kecil dan Menengah Kabupaten Barito Utara/Regional Manpower, Transmigration, Cooperative and Small and Medium Enterprises Office of Barito Utara Regency

**Tabel 3.2.13** Jumlah Pencari Kerja Terdaftar, Lowongan Kerja Terdaftar, dan Penempatan/Pemenuhan Tenaga Kerja Menurut Kecamatan di Kabupaten Barito Utara, 2019  
**Table** Number of Registered Job Applicants, Registered Job Vacancies, and Employment Placement/Fulfillment by Subdistrict in Barito Utara Regency, 2019

Kecamatan Subdistrict	Pencari Kerja Terdaftar Registered Job Applicants	Lowongan Kerja Terdaftar Registered Job Vacancies	Penempatan/Pemenuhan Tenaga Kerja Employment Placement/Fulfillment
(1)	(2)	(3)	(4)
Montallat	239	32	20
Gunung Timang	139	8	8
Gunung Purei	114	-	-
Teweh Timur	226	3	2
Teweh Tengah	605	413	364
Teweh Baru	284	17	17
Teweh Selatan	161	40	30
Lahei	362	54	39
Lahei Barat	270	50	12
<b>Barito Utara</b>	<b>2 400</b>	<b>617</b>	<b>492</b>
<b>2018</b>	<b>2 753</b>	<b>1 346</b>	<b>1 224</b>

Sumber/Source: Dinas Tenaga Kerja, Transmigrasi, Koperasi, Usaha Kecil dan Menengah Kabupaten Barito Utara/Regional Manpower, Transmigration, Cooperative and Small and Medium Enterprises Office of Barito Utara Regency



**Tabel 3.2.14 Banyaknya Pencari Kerja yang Terdaftar pada Dinas Tenaga Kerja, 2019**  
**Table Numbers of Job Seekers Registered at Manpower Service, 2019**

	<b>Bulan</b> <i>Month</i>	<b>Pendaftar-an</b> <i>Registered</i>	<b>Permin-taan</b> <i>Demand</i>	<b>Peneri-maan</b> <i>Received</i>	<b>Penem-patan</b> <i>Allocation</i>	<b>Pengha-pusan</b> <i>Wiped Out</i>
	(1)	(2)	(3)	(4)	(5)	(6)
1.	Januari/ <i>January</i>	219	2	20	-	336
2.	Februari/ <i>February</i>	105	3	3	-	205
3.	Maret/ <i>March</i>	114	3	14	5	228
4.	April/ <i>April</i>	130	1	16	3	164
5.	Mei/ <i>May</i>	412	1	16	2	175
6.	Juni/ <i>June</i>	312	2	10	15	120
7.	Juli/ <i>July</i>	255	2	21	15	219
8.	Agustus/ <i>August</i>	203	1	12	-	105
9.	September/ <i>September</i>	129	3	17	1	114
10.	Oktober/ <i>October</i>	280	7	33	18	130
11.	November/ <i>November</i>	141	37	510	512	412
12.	Desember/ <i>December</i>	100	4	2	1	312
	<b>Barito Utara</b>	<b>2 400</b>	<b>66</b>	<b>674</b>	<b>572</b>	<b>2 520</b>
	<b>2018</b>	<b>2 753</b>	<b>41</b>	<b>1 346</b>	<b>1 224</b>	<b>2 736</b>

Sumber/*Source*: Dinas Tenaga Kerja, Transmigrasi, Koperasi, Usaha Kecil dan Menengah Kabupaten Barito Utara/*Regional Manpower, Transmigration, Cooperative and Small and Medium Enterprises Office of Barito Utara Regency*

**Tabel 3.2.15 Banyaknya Pendidikan/Kursus di Dinas Tenaga Kerja, 2019**  
**Table Numbers of Vacancies Registered at Manpower Service Office, 2019**

Jenis Pendidikan/Kursus <i>Kind of Course</i>	2019	
	Pelaksanaan (kali) <i>Class</i>	Jumlah Peserta <i>Member</i>
(1)	(2)	(3)
<b>I. Teknologi Mekanik/Mechanical technology</b>	-	-
1. Las/Welding	-	-
2. Plat /Plumbing	-	-
<b>II. Automotif/Automotif</b>	<b>1</b>	<b>16</b>
1. Sepeda Motor/Motorcycle	1	16
2. Mobil Diesel/Diesel Car	-	-
3. Mobil Bensin/Premium Car	-	-
<b>III. Listrik/Electricity</b>	-	-
1. Instalasi Listrik/electrical installation	-	-
2. Elektronika/Electronic	-	-
<b>IV. Bangunan/Construction</b>	<b>1</b>	<b>15</b>
1. Bangunan Kayu/Meubelair	-	-
2. Bangunan Batu/Stone Con	1	15
3. Gambar dan rencana/Paint	-	-
<b>V. Aneka Kejuruan/Various Vocational</b>	<b>1</b>	<b>20</b>
1. Menjahit/Sewing	1	20
2. Tata Rias Pengantin/Bridal Make Up	-	-
<b>VI. Pertanian/Agriculture</b>	-	-
1. Perkebunan/Estate	-	-
2. Perikanan/Fishery	-	-
3. Pertanian Tan. Pangan/Agricultural crops	-	-
4. Peternakan/Livestock	-	-
5. Processing /Processing	-	-
<b>VII. Akuntansi/Accounting</b>	-	-
<b>VIII. Mengetik/Typing</b>	-	-
<b>IX. Sekretaris/Secretary</b>	-	-
<b>X. Tata Boga/Cullinary art</b>	-	-
<b>Barito Utara</b>	<b>3</b>	<b>51</b>
<b>2018</b>	<b>1</b>	<b>14</b>

Sumber/Source: Dinas Tenaga Kerja, Transmigrasi, Koperasi, Usaha Kecil dan Menengah Kabupaten Barito Utara/Regional Manpower, Transmigration, Cooperative and Small and Medium Enterprises Office of Barito Utara Regency

### 3.3 PERPINDAHAN PENDUDUK/MIGRATION

**Tabel 3.3.1** Desa Unit Pemukiman Transmigrasi di Kabupaten Barito Utara, 2019  
*Unit Village of Transmigration Settlement at Barito Utara Regency, 2019*

Nama UPT UPT Name	Nama Desa Village Name	Penempatan			Keterangan
		Tahun	KK	Jiwa	
(1)	(2)	(3)	(4)	(5)	(6)
01. Muara Teweh II	Sei Rahayu II	85/86	130	545	-
02. Muara Teweh I	Sei Rahayu I	85/86	250	1 446	-
03. Muara Teweh I	Sei Rahayu I	2011	80	336	Trans Pengembangan
04. Teweh Timur III/A/A	Baturaya I	86/87	488	2 248	-
05. Trinsing	Trahean	90/91	200	819	-
06. Transbangdep	Bintang Ninggi	90-92	200	743	-
07. PIR Butong I	Bukit Sawit	93-95	500	2 068	-
08. Muara Teweh III	Rimba Sari	92-94	300	1 189	-
09. PIR Butong II	Tawan Jaya	93-95	500	1 985	-
10. Teweh Timur II/B/A	Mampuak I	93-95	300	1 134	-
11. Teweh Timur	Sei Jamut	95-97	300	1 134	-
12. Teweh Timur III/C/B	Sei Liju	95-96	350	1 338	-
13. Teweh Timur III/A	Baturaya II	96/97	400	1 478	-
14. PIR Butong III	Pandran Permai	96/97	300	1 169	-
15. Muara Teweh IV	Beringin Raya	97/98	250	1 114	-
16. PIR Butong IV	Pandran Raya	96/97	300	1 273	-
17. Muara Teweh V	Datai Nirui	98/99	250	1 122	-
18. Teweh Timur III/B/B	Pantung	98/99	300	1 181	-
19. PIR Butong II/TSM	Tawan Jaya	99	200	821	-
<b>Barito Utara</b>	<b>xxxx</b>	<b>xxxx</b>	<b>5 598</b>	<b>23 143</b>	<b>-</b>
<b>2018</b>	<b>xxxx</b>	<b>xxxx</b>	<b>5 598</b>	<b>23 152</b>	

Lanjutan Tabel/Continued Table 3.3.1

<b>Nama UPT– UPT Name</b>	<b>Nama Desa Village Name</b>	<b>Penyerahan Tahun</b>	<b>Pola Schema</b>
(1)	(7)	(8)	(9)
01. Muara Teweh II	Sei Rahayu II	1992	Trans Umum
02. Muara Teweh I	Sei Rahayu I	1994	Trans Umum
03. Muara Teweh I	Sei Rahayu I	2011	Trans Umum
04. Teweh Timur III/A/C	Baturaya I	1992	Trans Umum
05. Trinsing	Trahean	1996	Trans Umum
06. Transbangdep	Bintang Ninggi	1997	Trans Umum
07. PIR Butong I	Bukit Sawit	1997	Tran Swakarsa (PIR)
08. Teweh Timur II/B/A	Rimba Sari	1997	Trans Umum
09. PIR Butong II	Tawan Jaya	1998	Tran Swakarsa (PIR)
10. Teweh Timur III/B/A	Mampuak II	1998	Trans Umum
11. Teweh Timur III/B/B	Sei Jamut	2000	Trans Umum
12. Teweh Timur III/C/B	Sei Liju	2000	Trans Umum
13. Teweh Timur III/A/A	Baturaya II	2000	Trans Umum
14. PIR Butong III	Pandran Permai	2000	Tran Swakarsa (PIR)
15. Muara Teweh IV	Beringin Raya	2001	Trans Umum
16. PIR Butong IV	Pandran Raya	2001	Tran Swakarsa (PIR)
17. Muara Teweh V	Datai Nirui	2001	Trans Umum
18. Teweh Timur III/B/B	Pantung	2001	Trans Umum
19. PIR Butong II/TSM	Tawan Jaya	1998	Tran Swakarsa (PIR)

Sumber/Source: Dinas Tenaga Kerja, Transmigrasi, Koperasi, Usaha Kecil dan Menengah Kabupaten Barito Utara/Regional Manpower, Transmigration, Cooperative and Small and Medium Enterprises Office of Barito Utara Regency



Kabupaten Barito Utara, 2019

Barito Utara Regency, 2019



472.552

Garis Kemiskinan  
*Poverty Line*

6,5

Jumlah Penduduk Miskin (000)  
*Number of Poor People (000)*

4,95

Persentase Penduduk Miskin (%)  
*Percentage of Poor People (%)*

Credit: designed by freepik

Indeks Pembangunan Manusia (IPM)  
*Human Development Index (HDI)*

70,52



## PENJELASAN TEKNIS

1. **Tidak/belum pernah sekolah** adalah mereka yang tidak pernah atau belum pernah terdaftar dan tidak pernah atau belum pernah aktif mengikuti pendidikan di suatu jenjang pendidikan formal.
2. **Masih bersekolah** adalah mereka yang terdaftar dan aktif mengikuti pendidikan di suatu jenjang pendidikan formal (Paket A, B atau C) baik pendidikan dasar, menengah maupun pendidikan tinggi, bagi mahasiswa yang sedang cuti dianggap masih sekolah.
3. **Tidak bersekolah lagi** adalah mereka yang pernah terdaftar dan aktif mengikuti pendidikan di suatu jenjang pendidikan formal, tetapi pada saat pencacahan tidak lagi terdaftar dan tidak aktif mengikuti pendidikan.
4. **Tamat sekolah** adalah menyelesaikan pelajaran yang ditandai dengan lulus ujian akhir pada kelas atau tingkat terakhir suatu jenjang pendidikan di sekolah negeri maupun swasta dengan mendapatkan tanda tamat belajar/ijazah. Seseorang yang belum mengikuti ujian akhir dan lulus dianggap tamat sekolah.
5. **Dapat membaca dan menulis** artinya dapat membaca dan menulis kata-kata/kalimat sederhana dengan suatu aksara tertentu.

## TECHNICAL NOTES

1. **Not/never attending school** is someone who has never attended or never registered in a formal education, such as primary, secondary and tertiary education.
2. **Attending school** is someone who is currently attending primary, secondary or tertiary education, including package A, package B or package C. College student who postpones his/her study is considered as attending school.
3. **Not attending school anymore** is someone who had enrolled and participated in a formal education in the past including package A, package B or package C, but currently does not attend school.
4. **Completed particular level of education** is someone who has completed particular level of education in private or public school and accepting graduation certificate. Someone who has never attended the highest grade but passed the final exam is considered as completed particular level of education.
5. **Able to read and write** is the ability to read and write a simple sentence in any letter of alphabets.



6. **Sekolah** adalah lembaga pendidikan formal yang dimulai dari pendidikan dasar, menengah dan tinggi. Pendidikan yang dicatat adalah pendidikan formal berdasar kurikulum Kementerian Pendidikan dan Kebudayaan, termasuk pendidikan yang diselenggarakan oleh pondok pesantren dengan memakai kurikulum Kementerian Pendidikan dan Kebudayaan, seperti Madrasah Ibtidaiyah (MI), Madrasah Tsanawiyah (MTs), dan Madrasah Aliyah (MA).
7. **Madrasah Ibtidaiyah** adalah lembaga pendidikan berciri khas Islam pada jenjang sekolah dasar (SD). Madrasah Tsanawiyah adalah lembaga pendidikan berciri khas Islam pada jenjang sekolah menengah pertama (SMP). Madrasah Aliyah adalah lembaga pendidikan berciri khas Islam pada jenjang sekolah menengah atas (SMA).
8. **Rumah sakit** adalah tempat pemeriksaan dan perawatan kesehatan, biasanya berada di bawah pengawasan dokter/tenaga medis.
9. **Rumah sakit bersalin/rumah bersalin** adalah rumah sakit yang dilengkapi dengan fasilitas untuk melahirkan, pemeriksaan kehamilan, pemeriksaan ibu dan anak serta berada di bawah
6. **School** is a formal education institution starting from primary, secondary and tertiary education. The education data recorded in the survey covering data on formal education based on the curriculum set up by Ministry of Education and Culture including education carried out by muslim boarding school (pondok pesantren) implementing the Ministry of Education and Culture curriculum, such as madrasah ibtidaiyah (Islamic primary school), madrasah tsanawiyah (Islamic junior high school) and madrasah aliyah (Islamic senior high school).
7. **Madrasah ibtidaiyah** is Islamic school at primary education. Madrasah tsanawiyah is Islamic school at lower secondary education and madrasah aliyah is Islamic school at higher secondary education.
8. **The hospital** is a place for healthy check, usually controlled/supervised by doctors/medical personnel.
9. **Maternity hospital/maternal health care center** is a hospital completed with health facilities for birth delivery, pregnancy check and consultation and post-natal check, under the supervision of doctor and or senior midwives.

pengawasan dokter dan atau bidan senior.

10. **Pusat kesehatan masyarakat (Puskesmas)** adalah unit pelayanan kesehatan milik pemerintah yang bertanggung jawab terhadap pelayanan kesehatan masyarakat untuk wilayah kecamatan.
10. ***Public health centre (PHC)** is a health center provided by the government that is responsible for the delivery of health services to te community at the Subdistrict level.*
11. **Puskesmas pembantu (Pustu)** yaitu unit pelayanan kesehatan masyarakat yang membantu kegiatan puskesmas di sebagian dari wilayah kerja. Pada beberapa daerah balai pengobatan telah berubah fungsi menjadi pustu walaupun papan nama masih tertulis balai pengobatan.
11. ***Subsidiary public health centre** is a health facility that assist the public health centre in its part of working area. In several regions, health check points (balai pengobatan) has changes their status into subsidiary public health centre, although their sign written in the board remains unchanged.*
12. **Apotik** adalah tempat penjualan obat yang mempunyai izin operasi dari Kementerian Kesehatan, u.p Badan POM, di bawah pengawasan apoteker.
12. ***Pharmacy** is a place of selling medicines having permit operation from the Ministry of Health, through The National Agency of Drug and Food Control, under the control of pharmacist.*
13. **Jumlah tindak pidana** menggambarkan jumlah kasus tindak pidana yang terjadi pada kurun waktu tertentu.
13. ***Crime total** refers to the number of criminal cases occurring during a given period.*
14. **Bencana alam** adalah bencana yang diakibatkan oleh peristiwa atau serangkaian peristiwa yang disebabkan oleh alam, antara lain berupa gempa bumi, tsunami, gunung meletus, banjir, kekeringan, angin topan dan tanah longsor (UU No. 24 Tahun 2007).
14. ***Natural disaster** is disaster that is caused by a natural occurence or a series of natural occurences that includes earthquake, tsunami, volcanic eruption, flood, drought, cyclone and landslide (Law No. 24 of 2007).*



**ULASAN**

Pendidikan merupakan salah satu sarana untuk meningkatkan kualitas SDM. Gambaran umum keadaan pendidikan di Kabupaten Barito Utara antara lain tercermin dari jumlah prasarana pendidikan (sekolah), murid dan guru. Pada tahun 2019 jumlah sekolah menurut strata yaitu pendidikan dasar, lanjutan dan tinggi sederajat berturut-turut sebanyak 189, 45, dan 26 sekolah. Jumlah tersebut sama dengan tahun 2018.

Di bidang kesehatan, pembangunan prasarana kesehatan untuk masyarakat seperti puskesmas, posyandu, pos obat desa dan rumah bersalin dari tahun ke tahun mengalami peningkatan. Terdapat 22,86 persen penduduk yang mempunyai keluhan kesehatan pada tahun 2019 menurut hasil Survei Sosial Ekonomi Nasional. Berdasarkan data Dinas Kesehatan Kabupaten Barito Utara pada tahun 2019, penyakit yang paling banyak melakukan kunjungan ke fasilitas kesehatan adalah penyakit hipertensi esensial (primer) dengan jumlah 10.626 kunjungan.

Bidang religius keagamaan menjadi salah satu unsur penting dalam pembangunan masyarakat untuk menjadi bangsa yang beriman kepada Tuhan YME. Komposisi penduduk menurut agama dengan keberadaan sarana peribadatan di Barito Utara mengalami pertumbuhan relatif proporsional dengan jumlah penduduk.

**DESCRIPTION**

*Education is one of the basic human needs and one way of improving the quality of human resources. The general pictures of the education in Barito Utara Regency is reflected in the quality and quantity of the education facilities, like: schools, students and teachers. In 2019 number of schools according to strata, those are elementary, junior high and senior high was 189, 45 and 26 schools. Those amount are equal as year 2018.*

*In health area, the development and construction of health facilities to satisfy the need of the community like public health center (PUSKESMAS), public health subcenter (POSYANDU), and maternity homes from year to year show increasing figures. There are 22.86 percent of the population who have health complaints in 2019 according to the results of the National Socio-Economic Survey. Based on data from the Regional Health Office of Barito Utara Regency in 2019, the most frequent disease visiting health facilities was essential hypertension (primary) with a total of 10,626 visits.*

*Religion becomes one of important elements in order to built national character in order to be civilized community who believe in one Supreme God. Worship facilities in Barito Utara Regency increase fairly with population growth.*

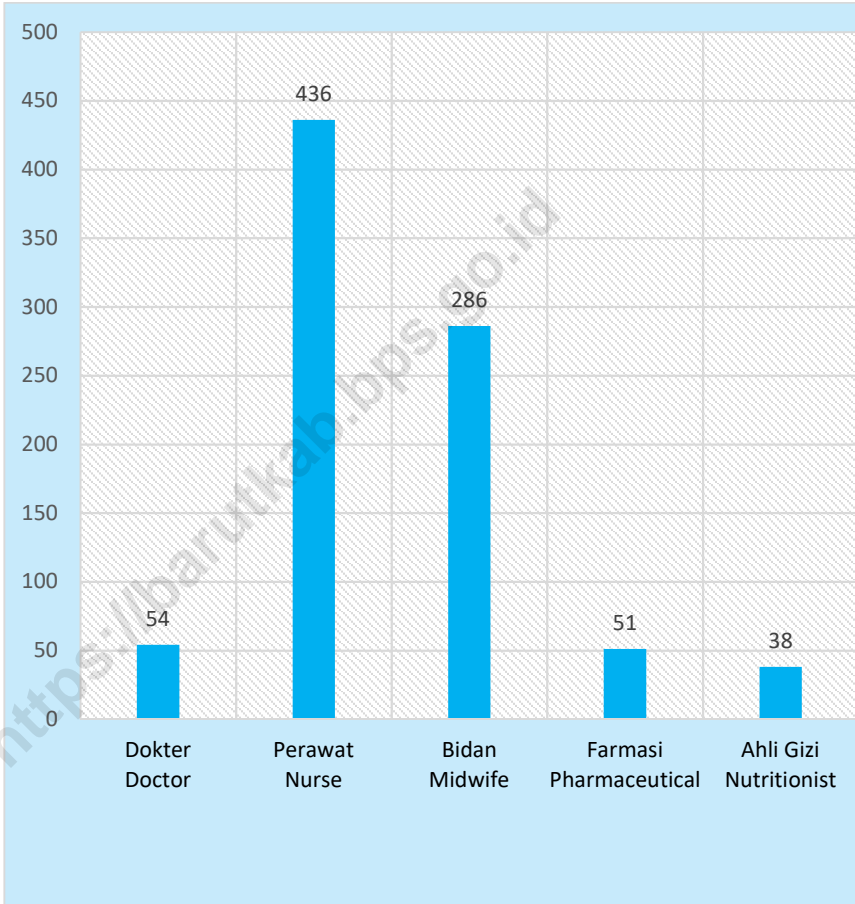
Kriminalitas terkait dengan tindakan yang bertentangan dengan norma hukum, norma sosial dan norma agama, sehingga ditentang oleh masyarakat. Perkara kriminal yang terjadi di Kabupaten Barito Utara selama tahun 2019 berdasarkan data yang bersumber dari Pengadilan Negeri Kabupaten Barito Utara tercatat sebanyak 181 perkara. Angka ini menurun dari tahun sebelumnya, yaitu sebanyak 197 perkara. Jenis kejahatan yang paling banyak terjadi adalah penyalah-gunaan narkoba.

Data kemiskinan sangat diperlukan dalam evaluasi kebijakan pemerintah. Salah satunya adalah garis kemiskinan dan persentase penduduk miskin. Garis kemiskinan Kabupaten Barito Utara pada tahun 2019 adalah Rp472.552. Persentase penduduk miskin berkurang menjadi 4,95 persen.

*Criminality related to acts contrary to legal norms, social norms and religious norms, thus opposed by the public. Criminal cases that occurred in Barito Utara Regency during year 2019 based on the Government Law Court of Barito Utara Regency noted 181 cases. This rate decrease from the previous year, that is 197 cases. Crime types that most happened is drug abuse.*

*Poverty data are needed in the evaluation of government policies. One of them is the poverty line and the percentage of poor people. The poverty line of North Barito Regency in 2019 is Rp.472,552. The percentage of poor people was reduced to 4.95 percent.*

**Gambar 4** Jumlah Tenaga Kesehatan Menurut Profesi di Kabupaten Barito Utara, 2019  
**Picture** Number of Medical Personnel by Occupation in Barito Utara Province, 2019



Sumber/Source: Dinas Kesehatan Kabupaten Barito Utara/Regional Health Office of Barito Utara Regency



#### 4.1 PENDIDIKAN/EDUCATION

**Tabel 4.1.1** Jumlah Sekolah, Guru, dan Murid Taman Kanak-Kanak (TK) di Bawah Kementerian Pendidikan dan Kebudayaan Menurut Kecamatan di Kabupaten Barito Utara, 2018/2019 dan 2019/2020  
*Number of Schools, Teachers, and Pupils in Kindergarten Under The Ministry of Education and Culture by Subdistrict in Barito Utara Regency, 2018/2019 and 2019/2020*

Kecamatan Subdistrict	Sekolah/Schools					
	Negri/Public		Swasta/Private		Jumlah/Total	
	2018/2019	2019/2020	2018/2019	2019/2020	2018/2019	2019/2020
(1)	(2)	(3)	(4)	(5)	(6)	(7)
Montallat	-	-	7	14	7	14
Gunung Timang	-	-	18	29	18	29
Gunung Purei	-	-	7	10	7	10
Teweh Timur	-	-	6	9	6	9
Teweh Tengah	4	4	32	75	36	79
Teweh Baru	-	-	16	21	16	21
Teweh Selatan	-	-	15	25	15	25
Lahei	1	1	10	16	11	17
Lahei Barat	-	-	12	17	12	17
<b>Barito Utara</b>	<b>5</b>	<b>5</b>	<b>123</b>	<b>216</b>	<b>128</b>	<b>221</b>



Lanjutan Tabel/Continued Table 4.1.1

Kecamatan Subdistrict	Guru <sup>1</sup> /Teachers <sup>1</sup>					
	Negri/Public		Swasta/Private		Jumlah/Total	
	2018/2019	2019/2020	2018/2019	2019/2020	2018/2019	2019/2020
(1)	(8)	(9)	(10)	(11)	(12)	(13)
Montallat	-	1	32	68	32	69
Gunung Timang	-	9	56	61	56	70
Gunung Purei	-	-	27	26	27	26
Teweh Timur	-	-	7	20	7	20
Teweh Tengah	50	54	190	274	240	328
Teweh Baru	-	2	48	71	48	73
Teweh Selatan	-	1	55	82	55	83
Lahei	10	4	32	78	42	82
Lahei Barat	-	-	40	48	40	48
<b>Barito Utara</b>	<b>60</b>	<b>71</b>	<b>487</b>	<b>728</b>	<b>547</b>	<b>799</b>

Lanjutan Tabel/Continued Table 4.1.1

Kecamatan Subdistrict	Murid/Students					
	Negri/Public		Swasta/Private		Jumlah/Total	
	2018/2019	2019/2020	2018/2019	2019/2020	2018/2019	2019/2020
(1)	(14)	(15)	(16)	(17)	(18)	(19)
Montallat	-	-	271	309	271	309
Gunung Timang	-	-	505	479	505	479
Gunung Purei	-	-	164	164	164	164
Teweh Timur	-	-	98	142	98	142
Teweh Tengah	152	240	1 774	1 878	1 926	2 118
Teweh Baru	-	-	389	412	389	412
Teweh Selatan	-	-	590	606	590	606
Lahei	51	50	280	407	331	407
Lahei Barat	-	-	335	400	335	400
<b>Barito Utara</b>	<b>203</b>	<b>290</b>	<b>4 406</b>	<b>5 037</b>	<b>4 609</b>	<b>5 037</b>

Catatan/Note: <sup>1</sup> Jumlah guru termasuk kepala sekolah dan guru/The total of teachers including headmaster and teacher

Sumber/Source: Dinas Pendidikan Kabupaten Barito Utara/Regional Education Office of Barito Utara Regency

**Tabel 4.1.2 Jumlah Sekolah, Guru, dan Murid Raudatul Athfal (RA) di Bawah Kementerian Agama Menurut Kecamatan di Kabupaten Barito Utara, 2018/2019 dan 2019/2020**  
***Number of Schools, Teachers, and Pupils in Raudatul Athfal (RA) Under The Ministry of Religious Affairs by Subdistrict in Barito Utara Regency, 2018/2019 and 2019/2020***

Kecamatan Subdistrict	2018/2019 <sup>1</sup>		
	Sekolah Schools	Guru Teachers	Siswa Pupils
(1)	(2)	(3)	(4)
Montallat	-	-	-
Gunung Timang	-	-	-
Gunung Purei	-	-	-
Teweh Timur	-	-	-
Teweh Tengah	2	21	195
Teweh Baru	3	7	58
Teweh Selatan	-	-	-
Lahei	1	6	67
Lahei Barat	-	-	-
<b>Barito Utara</b>	<b>6</b>	<b>34</b>	<b>320</b>

**Lanjutan Tabel/Continued Table 4.1.2**

Kecamatan Subdistrict	Sekolah Schools	2019/2020 <sup>2</sup>	
		Guru Teachers	Siswa Pupils
(1)	(5)	(6)	(7)
Montallat	-	-	-
Gunung Timang	-	-	-
Gunung Purei	-	-	-
Teweh Timur	-	-	-
Teweh Tengah	2	15	163
Teweh Baru	3	12	104
Teweh Selatan	-	-	-
Lahei	1	6	67
Lahei Barat	-	-	-
<b>Barito Utara</b>	<b>6</b>	<b>33</b>	<b>334</b>

Catatan/Note: Seluruh Raudatul Athfal (RA) berstatus swasta/All Raudatul Athfal (RA) are private

Sumber/Source: 1 Kementerian Agama Kabupaten Barito Utara/Religion Ministry of Barito Utara Regency

2 Kementerian Agama, EMIS, data semester ganjil laporan sampai dengan 15 Maret 2020/Ministry of Religious Affairs, EMIS, odd semester report data up to March 15th, 2020

**Tabel 4.1.3 Jumlah Sekolah, Guru, dan Murid Sekolah Dasar (SD) di Bawah Kementerian Pendidikan dan Kebudayaan Menurut Kecamatan di Kabupaten Barito Utara, 2018/2019 dan 2019/2020**  
***Number of Schools, Teachers, and Pupils in Primary Schools Under The Ministry of Education and Culture by Subdistrict in Barito Utara Regency, 2018/2019 and 2019/2020***

Kecamatan Subdistrict	Sekolah/Schools					
	Negri/Public		Swasta/Private		Jumlah/Total	
	2018/2019	2019/2020	2018/2019	2019/2020	2018/2019	2019/2020
(1)	(2)	(3)	(4)	(5)	(6)	(7)
Montallat	17	17	1	1	18	18
Gunung Timang	21	21	-	-	21	21
Gunung Purei	8	8	-	-	8	8
Teweh Timur	13	13	-	-	13	13
Teweh Tengah	32	32	3	3	35	35
Teweh Baru	25	25	-	-	25	25
Teweh Selatan	13	13	3	3	16	16
Lahei	22	22	-	-	22	22
Lahei Barat	16	16	1	1	17	17
<b>Barito Utara</b>	<b>167</b>	<b>167</b>	<b>8</b>	<b>8</b>	<b>175</b>	<b>175</b>

**Lanjutan Tabel/Continued Table 4.1.3**

Kecamatan Subdistrict	Guru <sup>1</sup> /Teachers <sup>1</sup>					
	Negri/Public		Swasta/Private		Jumlah/Total	
	2018/2019	2019/2020	2018/2019	2019/2020	2018/2019	2019/2020
(1)	(8)	(9)	(10)	(11)	(12)	(13)
Montallat	148	168	3	4	151	172
Gunung Timang	188	205	-	-	188	205
Gunung Purei	53	66	-	-	53	66
Teweh Timur	86	103	-	-	86	103
Teweh Tengah	392	424	30	33	422	457
Teweh Baru	276	290	-	-	276	290
Teweh Selatan	127	138	26	33	153	171
Lahei	181	215	-	-	181	215
Lahei Barat	124	150	4	7	128	157
<b>Barito Utara</b>	<b>1 575</b>	<b>1 759</b>	<b>63</b>	<b>77</b>	<b>1 638</b>	<b>1 836</b>

**Lanjutan Tabel/Continued Table 4.1.3**

Kecamatan Subdistrict	Murid/Students					
	Negri/Public		Swasta/Private		Jumlah/Total	
	2018/2019	2019/2020	2018/2019	2019/2020	2018/2019	2019/2020
(1)	(14)	(15)	(16)	(17)	(18)	(19)
Montallat	1 268	1 228	23	56	1 291	1 284
Gunung Timang	1 145	1 149	-	-	1 145	1 149
Gunung Purei	280	294	-	-	280	294
Teweh Timur	665	676	-	-	665	676
Teweh Tengah	4 867	4 790	408	435	5 275	5 225
Teweh Baru	2 089	2 039	-	-	2 089	2 039
Teweh Selatan	1 233	1 282	438	410	1 671	1 692
Lahei	1 398	1 360	-	-	1 398	1 360
Lahei Barat	1 261	1 222	110	135	1 371	1 357
<b>Barito Utara</b>	<b>14 206</b>	<b>14 040</b>	<b>979</b>	<b>1 036</b>	<b>15 185</b>	<b>15 076</b>

Catatan/Note: <sup>1</sup> Jumlah guru termasuk kepala sekolah dan guru/The total of teachers including headmaster and teacher

Sumber/Source: Kementerian Pendidikan dan Kebudayaan, Sistem Data Pokok Pendidikan, data semester ganjil/Ministry of Educations and Culture, Basic Education Data System, odd semester

**Tabel 4.1.4** Jumlah Sekolah, Guru, dan Murid Madrasah Ibtidaiyah (MI) di Bawah Kementerian Agama Menurut Kecamatan di Kabupaten Barito Utara, 2018/2019 dan 2019/2020  
*Number of Schools, Teachers, and Pupils in Primary Schools Under The Ministry of Education and Culture by Subdistrict in Barito Utara Regency, 2018/2019 and 2019/2020*

Kecamatan Subdistrict	Sekolah/Schools					
	Negri/Public		Swasta/Private		Jumlah/Total	
	2018/2019 <sup>1</sup>	2019/2020 <sup>2</sup>	2018/2019 <sup>1</sup>	2019/2020 <sup>2</sup>	2018/2019 <sup>1</sup>	2019/2020 <sup>2</sup>
(1)	(2)	(3)	(4)	(5)	(6)	(7)
Montallat	-	-	2	2	2	2
Gunung Timang	-	-	1	1	1	1
Gunung Purei	-	-	-	-	-	-
Teweh Timur	-	-	-	-	-	-
Teweh Tengah	1	1	2	2	3	3
Teweh Baru	-	-	5	2	5	2
Teweh Selatan	-	-	1	1	1	1
Lahei	1	1	-	1	1	2
Lahei Barat	-	-	1	2	1	2
<b>Barito Utara</b>	<b>2</b>	<b>2</b>	<b>12</b>	<b>11</b>	<b>14</b>	<b>13</b>



Lanjutan Tabel/Continued Table 4.1.4

Kecamatan Subdistrict	Guru/Teachers					
	Negri/Public		Swasta/Private		Jumlah/Total	
	2018/2019 <sup>1</sup>	2019/2020 <sup>2</sup>	2018/2019 <sup>1</sup>	2019/2020 <sup>2</sup>	2018/2019 <sup>1</sup>	2019/2020 <sup>2</sup>
(1)	(8)	(9)	(10)	(11)	(12)	(13)
Montallat	-	-	10	15	10	15
Gunung Timang	-	-	11	13	11	13
Gunung Purei	-	-	-	-	-	-
Teweh Timur	-	-	-	-	-	-
Teweh Tengah	33	44	50	30	83	74
Teweh Baru	6	-	25	13	31	13
Teweh Selatan	2	-	8	11	10	11
Lahei	8	16	15	8	23	24
Lahei Barat	-	-	6	16	6	16
<b>Barito Utara</b>	<b>49</b>	<b>60</b>	<b>125</b>	<b>106</b>	<b>174</b>	<b>166</b>

**Lanjutan Tabel/Continued Table 4.1.4**

Kecamatan Subdistrict	Murid/Pupils					
	Negri/Public		Swasta/Private		Jumlah/Total	
	2018/2019 <sup>1</sup>	2019/2020 <sup>2</sup>	2018/2019 <sup>1</sup>	2019/2020 <sup>2</sup>	2018/2019 <sup>1</sup>	2019/2020 <sup>2</sup>
(1)	(14)	(15)	(16)	(17)	(18)	(19)
Montallat	-	-	146	113	146	113
Gunung Timang	-	-	153	161	153	161
Gunung Purei	-	-	-	-	-	-
Teweh Timur	-	-	-	-	-	-
Teweh Tengah	939	955	390	432	1 329	1 387
Teweh Baru	-	-	320	67	320	67
Teweh Selatan	-	-	94	70	94	70
Lahei	220	224	-	97	220	321
Lahei Barat	-	-	100	202	100	202
<b>Barito Utara</b>	<b>1 159</b>	<b>1 179</b>	<b>1 203</b>	<b>1 142</b>	<b>2 362</b>	<b>2 321</b>

- Sumber/Source: 1 Kementerian Agama Kabupaten Barito Utara/Religion Ministry of Barito Utara Regency  
 2 Kementerian Agama, EMIS, data semester ganjil laporan sampai dengan 15 Maret 2020/Ministry of Religious Affairs, EMIS, odd semester report data up to March 15th, 2020

**Tabel 4.1.5 Jumlah Sekolah, Guru, dan Murid Sekolah Menengah Pertama (SMP) di Bawah Kementerian Pendidikan dan Kebudayaan Menurut Kecamatan di Kabupaten Barito Utara, 2018/2019 dan 2019/2020**  
***Number of Schools, Teachers, and Pupils in Junior High Schools Under The Ministry of Education and Culture by Subdistrict in Barito Utara Regency, 2018/2019 and 2019/2020***

Kecamatan Subdistrict	Sekolah/Schools					
	Negri/Public		Swasta/Private		Jumlah/Total	
	2018/2019	2019/2020	2018/2019	2019/2020	2018/2019	2019/2020
(1)	(2)	(3)	(4)	(5)	(6)	(7)
Montallat	3	3	1	1	4	4
Gunung Timang	4	4	-	-	4	4
Gunung Purei	1	1	-	-	1	1
Teweh Timur	2	2	-	-	2	2
Teweh Tengah	8	8	1	1	9	9
Teweh Baru	7	7	1	1	8	8
Teweh Selatan	4	4	-	-	4	4
Lahei	2	2	1	1	3	3
Lahei Barat	4	4	-	-	4	4
<b>Barito Utara</b>	<b>35</b>	<b>35</b>	<b>4</b>	<b>4</b>	<b>39</b>	<b>39</b>

**Lanjutan Tabel/Continued Table 4.1.5**

Kecamatan Subdistrict	Guru <sup>1</sup> /Teachers <sup>1</sup>					
	Negri/Public		Swasta/Private		Jumlah/Total	
	2018/2019	2019/2020	2018/2019	2019/2020	2018/2019	2019/2020
(1)	(8)	(9)	(10)	(11)	(12)	(13)
Montallat	47	48	9	12	56	60
Gunung Timang	58	64	-	-	58	64
Gunung Purei	13	16	-	-	13	16
Teweh Timur	22	25	-	-	22	25
Teweh Tengah	160	176	9	9	169	185
Teweh Baru	74	89	12	11	86	100
Teweh Selatan	60	60	-	-	60	60
Lahei	23	27	7	12	30	39
Lahei Barat	46	58	-	-	46	58
<b>Barito Utara</b>	<b>503</b>	<b>563</b>	<b>37</b>	<b>44</b>	<b>540</b>	<b>607</b>

**Lanjutan Tabel/Continued Table 4.1.5**

Kecamatan Subdistrict	Murid/Students					
	Negri/Public		Swasta/Private		Jumlah/Total	
	2018/2019	2019/2020	2018/2019	2019/2020	2018/2019	2019/2020
(1)	(14)	(15)	(16)	(17)	(18)	(19)
Montallat	476	499	58	66	534	565
Gunung Timang	691	623	-	-	691	623
Gunung Purei	154	146	-	-	154	146
Teweh Timur	267	261	-	-	267	261
Teweh Tengah	2 198	2 176	90	84	2 288	2 260
Teweh Baru	864	809	67	63	931	872
Teweh Selatan	706	690	-	-	706	690
Lahei	237	222	38	36	275	258
Lahei Barat	568	571	-	-	568	571
<b>Barito Utara</b>	<b>6 161</b>	<b>5 997</b>	<b>253</b>	<b>249</b>	<b>6 414</b>	<b>6 246</b>

Catatan/Note: <sup>1</sup> Jumlah guru termasuk kepala sekolah dan guru/The total of teachers including headmaster and teacher

Sumber/Source: Kementerian Pendidikan dan Kebudayaan, Sistem Data Pokok Pendidikan, data semester ganjil/Ministry of Educations and Culture, Basic Education Data System, odd semester

**Tabel 4.1.6** Jumlah Sekolah, Guru, dan Murid Madrasah Tsanawiyah (MTs) di Bawah Kementerian Agama Menurut Kecamatan di Kabupaten Barito Utara, 2018/2019 dan 2019/2020  
*Number of Schools, Teachers, and Pupils in Madrasah Tsanawiyah (MTs) Under The Ministry of Religious Affairs by Subdistrict in Barito Utara Regency, 2018/2019 and 2019/2020*

Kecamatan Subdistrict	Sekolah/Schools					
	Negri/Public		Swasta/Private		Jumlah/Total	
	2018/2019 <sup>1</sup>	2019/2020 <sup>2</sup>	2018/2019 <sup>1</sup>	2019/2020 <sup>2</sup>	2018/2019 <sup>1</sup>	2019/2020 <sup>2</sup>
(1)	(2)	(3)	(4)	(5)	(6)	(7)
Montallat	-	-	1	1	1	1
Gunung Timang	-	-	-	-	-	-
Gunung Purei	-	-	-	-	-	-
Teweh Timur	-	-	-	-	-	-
Teweh Tengah	1	1	2	2	3	3
Teweh Baru	-	-	1	1	1	1
Teweh Selatan	-	-	-	-	-	-
Lahei	-	-	1	1	1	1
Lahei Barat	-	-	-	-	-	-
<b>Barito Utara</b>	<b>1</b>	<b>1</b>	<b>5</b>	<b>5</b>	<b>6</b>	<b>6</b>

**Lanjutan Tabel/Continued Table 4.1.6**

Kecamatan Subdistrict	Guru/Teachers					
	Negri/Public		Swasta/Private		Jumlah/Total	
	2018/2019 <sup>1</sup>	2019/2020 <sup>2</sup>	2018/2019 <sup>1</sup>	2019/2020 <sup>2</sup>	2018/2019 <sup>1</sup>	2019/2020 <sup>2</sup>
(1)	(8)	(9)	(10)	(11)	(12)	(13)
Montallat	-	-	11	14	11	14
Gunung Timang	-	-	-	-	-	-
Gunung Purei	-	-	-	-	-	-
Teweh Timur	-	-	-	-	-	-
Teweh Tengah	43	55	29	25	72	80
Teweh Baru	2	-	10	13	12	13
Teweh Selatan	-	-	-	-	-	-
Lahei	4	-	12	10	16	10
Lahei Barat	-	-	-	-	-	-
<b>Barito Utara</b>	<b>49</b>	<b>55</b>	<b>62</b>	<b>62</b>	<b>111</b>	<b>117</b>

**Lanjutan Tabel/Continued Table 4.1.6**

Kecamatan Subdistrict	Murid/Students					
	Negri/Public		Swasta/Private		Jumlah/Total	
	2018/2019 <sup>1</sup>	2019/2020 <sup>2</sup>	2018/2019 <sup>1</sup>	2019/2020 <sup>2</sup>	2018/2019 <sup>1</sup>	2019/2020 <sup>2</sup>
(1)	(14)	(15)	(16)	(17)	(18)	(19)
Montallat	-	-	29	102	29	102
Gunung Timang	-	-	-	-	-	-
Gunung Purei	-	-	-	-	-	-
Teweh Timur	-	-	-	-	-	-
Teweh Tengah	851	855	110	160	961	1 015
Teweh Baru	-	-	67	66	67	66
Teweh Selatan	-	-	-	-	-	-
Lahei	-	-	219	195	219	195
Lahei Barat	-	-	-	-	-	-
<b>Barito Utara</b>	<b>851</b>	<b>855</b>	<b>425</b>	<b>523</b>	<b>1 276</b>	<b>1 378</b>

- Sumber/Source: 1 Kementerian Agama Kabupaten Barito Utara/Religion Ministry of Barito Utara Regency  
 2 Kementerian Agama, EMIS, data semester ganjil laporan sampai dengan 15 Maret 2020/Ministry of Religious Affairs, EMIS, odd semester report data up to March 15th, 2020



**Tabel 4.1.7 Jumlah Sekolah, Guru, dan Murid Sekolah Menengah Atas (SMA) di Bawah Kementerian Pendidikan dan Kebudayaan Menurut Kecamatan di Kabupaten Barito Utara, 2018/2019 dan 2019/2020**  
***Number of Schools, Teachers, and Pupils in Senior High Schools Under The Ministry of Education and Culture by Subdistrict in Barito Utara Regency, 2018/2019 and 2019/2020***

Kecamatan Subdistrict	Sekolah/Schools					
	Negri/Public		Swasta/Private		Jumlah/Total	
	2018/2019	2019/2020	2018/2019	2019/2020	2018/2019	2019/2020
(1)	(2)	(3)	(4)	(5)	(6)	(7)
Montallat	2	2	1	1	3	3
Gunung Timang	2	2	-	-	2	2
Gunung Purei	-	-	-	-	-	-
Teweh Timur	1	1	-	-	1	1
Teweh Tengah	3	3	-	-	3	3
Teweh Baru	2	2	-	-	2	2
Teweh Selatan	1	1	-	-	1	1
Lahei	1	1	-	-	1	1
Lahei Barat	1	1	1	1	2	2
<b>Barito Utara</b>	<b>13</b>	<b>13</b>	<b>2</b>	<b>2</b>	<b>15</b>	<b>15</b>

Lanjutan Tabel/Continued Table 4.1.7

Kecamatan Subdistrict	Guru <sup>1</sup> /Teachers <sup>1</sup>					
	Negri/Public		Swasta/Private		Jumlah/Total	
	2018/2019	2019/2020	2018/2019	2019/2020	2018/2019	2019/2020
(1)	(8)	(9)	(10)	(11)	(12)	(13)
Montallat	27	41	5	6	32	47
Gunung Timang	38	38	-	-	38	38
Gunung Purei	-	-	-	-	-	-
Teweh Timur	18	17	-	-	18	17
Teweh Tengah	98	110	-	-	98	110
Teweh Baru	44	41	-	-	44	41
Teweh Selatan	24	22	-	-	24	22
Lahei	19	20	-	-	19	20
Lahei Barat	10	12	9	9	19	21
<b>Barito Utara</b>	<b>278</b>	<b>301</b>	<b>14</b>	<b>15</b>	<b>292</b>	<b>316</b>

**Lanjutan Tabel/Continued Table 4.1.7**

Kecamatan Subdistrict	Murid/Students					
	Negri/Public		Swasta/Private		Jumlah/Total	
	2018/2019	2019/2020	2018/2019	2019/2020	2018/2019	2019/2020
(1)	(14)	(15)	(16)	(17)	(18)	(19)
Montallat	369	403	55	70	424	473
Gunung Timang	501	489	-	-	501	489
Gunung Purei	-	-	-	-	-	-
Teweh Timur	154	142	-	-	154	142
Teweh Tengah	1 526	1 558	-	-	1 526	1 558
Teweh Baru	523	609	-	-	523	609
Teweh Selatan	191	197	-	-	191	197
Lahei	219	243	-	-	219	243
Lahei Barat	189	215	66	73	255	288
<b>Barito Utara</b>	<b>3 672</b>	<b>3 856</b>	<b>121</b>	<b>143</b>	<b>3 793</b>	<b>3 999</b>

Catatan/Note: <sup>1</sup> Jumlah guru termasuk kepala sekolah dan guru/The total of teachers including headmaster and teacher

Sumber/Source: Kementerian Pendidikan dan Kebudayaan, Sistem Data Pokok Pendidikan, data semester ganjil/Ministry of Educations and Culture, Basic Education Data System, odd semester

**Tabel 4.1.8** Jumlah Sekolah, Guru, dan Murid Sekolah Menengah Kejuruan (SMK) di Bawah Kementerian Pendidikan dan Kebudayaan Menurut Kecamatan di Kabupaten Barito Utara, 2018/2019 dan 2019/2020  
**Number of Schools, Teachers, and Pupils in Vocational High Schools Under The Ministry of Education and Culture by Subdistrict in Barito Utara Regency, 2018/2019 and 2019/2020**

Kecamatan Subdistrict	Sekolah/Schools					
	Negri/Public		Swasta/Private		Jumlah/Total	
	2018/2019	2019/2020	2018/2019	2019/2020	2018/2019	2019/2020
(1)	(2)	(3)	(4)	(5)	(6)	(7)
Montallat	-	-	-	-	-	-
Gunung Timang	2	2	-	-	2	2
Gunung Purei	1	1	-	-	1	1
Teweh Timur	1	1	-	-	1	1
Teweh Tengah	3	3	-	-	3	3
Teweh Baru	-	-	-	-	-	-
Teweh Selatan	1	1	-	-	1	1
Lahei	-	-	-	-	-	-
Lahei Barat	-	-	-	-	-	-
<b>Barito Utara</b>	<b>8</b>	<b>8</b>	<b>-</b>	<b>-</b>	<b>8</b>	<b>8</b>

**Lanjutan Tabel/Continued Table 4.1.8**

Kecamatan Subdistrict	Guru <sup>1</sup> /Teachers <sup>1</sup>					
	Negri/Public		Swasta/Private		Jumlah/Total	
	2018/2019	2019/2020	2018/2019	2019/2020	2018/2019	2019/2020
(1)	(8)	(9)	(10)	(11)	(12)	(13)
Montallat	-	-	-	-	-	-
Gunung Timang	17	25	-	-	17	25
Gunung Purei	11	15	-	-	11	15
Teweh Timur	8	9	-	-	8	9
Teweh Tengah	125	128	-	-	125	128
Teweh Baru	-	-	-	-	-	-
Teweh Selatan	28	29	-	-	28	29
Lahei	-	-	-	-	-	-
Lahei Barat	-	-	-	-	-	-
<b>Barito Utara</b>	<b>189</b>	<b>206</b>	<b>-</b>	<b>-</b>	<b>189</b>	<b>206</b>

**Lanjutan Tabel/Continued Table 4.1.8**

Kecamatan Subdistrict	Murid/Students					
	Negri/Public		Swasta/Private		Jumlah/Total	
	2018/2019	2019/2020	2018/2019	2019/2020	2018/2019	2019/2020
(1)	(14)	(15)	(16)	(17)	(18)	(19)
Montallat	-	-	-	-	-	-
Gunung Timang	73	129	-	-	73	129
Gunung Purei	93	93	-	-	93	93
Teweh Timur	35	50	-	-	35	50
Teweh Tengah	1 248	1 442	-	-	1 248	1 442
Teweh Baru	-	-	-	-	-	-
Teweh Selatan	330	357	-	-	330	357
Lahei	-	-	-	-	-	-
Lahei Barat	-	-	-	-	-	-
<b>Barito Utara</b>	<b>1 779</b>	<b>2 071</b>	<b>-</b>	<b>-</b>	<b>1 779</b>	<b>2 071</b>

Catatan/Note: <sup>1</sup> Jumlah guru termasuk kepala sekolah dan guru/The total of teachers including headmaster and teacher

Sumber/Source: Kementerian Pendidikan dan Kebudayaan, Sistem Data Pokok Pendidikan, data semester ganjil/Ministry of Educations and Culture, Basic Education Data System, odd semester

**Tabel 4.1.9** Jumlah Sekolah, Guru, dan Murid Madrasah Aliyah (MA) di Bawah Kementerian Agama Menurut Kecamatan di Kabupaten Barito Utara, 2018/2019 dan 2019/2020  
**Number of Schools, Teachers, and Pupils in Madrasah Aliyah (MA) Under The Ministry of Religious Affairs by Subdistrict in Barito Utara Regency, 2018/2019 and 2019/2020**

Kecamatan Subdistrict	Sekolah/Schools					
	Negri/Public		Swasta/Private		Jumlah/Total	
	2018/2019 <sup>1</sup>	2019/2020 <sup>2</sup>	2018/2019 <sup>1</sup>	2019/2020 <sup>2</sup>	2018/2019 <sup>1</sup>	2019/2020 <sup>2</sup>
(1)	(2)	(3)	(4)	(5)	(6)	(7)
Montallat	-	-	-	-	-	-
Gunung Timang	-	-	-	-	-	-
Gunung Purei	-	-	-	-	-	-
Teweh Timur	-	-	-	-	-	-
Teweh Tengah	1	1	-	-	1	1
Teweh Baru	-	-	1	1	1	1
Teweh Selatan	-	-	-	-	-	-
Lahei	-	-	1	1	1	1
Lahei Barat	-	-	-	-	-	-
<b>Barito Utara</b>	<b>1</b>	<b>1</b>	<b>2</b>	<b>2</b>	<b>3</b>	<b>3</b>

Lanjutan Tabel/Continued Table 4.1.9

Kecamatan Subdistrict	Guru/Teachers					
	Negri/Public		Swasta/Private		Jumlah/Total	
	2018/2019 <sup>1</sup>	2019/2020 <sup>2</sup>	2018/2019 <sup>1</sup>	2019/2020 <sup>2</sup>	2018/2019 <sup>1</sup>	2019/2020 <sup>2</sup>
(1)	(8)	(9)	(10)	(11)	(12)	(13)
Montallat	-	-	-	-	-	-
Gunung Timang	-	-	-	-	-	-
Gunung Purei	-	-	-	-	-	-
Teweh Timur	-	-	-	-	-	-
Teweh Tengah	41	47	-	-	41	47
Teweh Baru	-	-	7	10	7	10
Teweh Selatan	-	-	-	-	-	-
Lahei	-	-	13	14	13	14
Lahei Barat	-	-	-	-	-	-
<b>Barito Utara</b>	<b>41</b>	<b>47</b>	<b>20</b>	<b>24</b>	<b>61</b>	<b>71</b>



**Lanjutan Tabel/Continued Table 4.1.9**

Kecamatan Subdistrict	Murid/Students					
	Negri/Public		Swasta/Private		Jumlah/Total	
	2018/2019 <sup>1</sup>	2019/2020 <sup>2</sup>	2018/2019 <sup>1</sup>	2019/2020 <sup>2</sup>	2018/2019 <sup>1</sup>	2019/2020 <sup>2</sup>
(1)	(14)	(15)	(16)	(17)	(18)	(19)
Montallat	-	-	-	-	-	-
Gunung Timang	-	-	-	-	-	-
Gunung Purei	-	-	-	-	-	-
Teweh Timur	-	-	-	-	-	-
Teweh Tengah	694	609	-	-	694	609
Teweh Baru	-	-	17	5	17	5
Teweh Selatan	-	-	-	-	-	-
Lahei	-	-	27	23	27	23
Lahei Barat	-	-	-	-	-	-
<b>Barito Utara</b>	<b>694</b>	<b>609</b>	<b>44</b>	<b>28</b>	<b>738</b>	<b>637</b>

Sumber/Source: 1 Kementerian Agama Kabupaten Barito Utara/Religion Ministry of Barito Utara Regency  
 2 Kementerian Agama, EMIS, data semester ganjil laporan sampai dengan 15 Maret 2020/Ministry of Religious Affairs, EMIS, odd semester report data up to March 15th, 2020

**Tabel 4.1.10 Jumlah Perguruan Tinggi, Mahasiswa, dan Tenaga Pendidik (Negeri dan Swasta) di Bawah Kementerian Riset, Teknologi dan Pendidikan Tinggi Menurut Kecamatan di Kabupaten Barito Utara, 2019**  
***Number of Universities, Students and Lecturers (Public and Private) Under the Ministry of Research, Technology and Higher Education Subdistrict in Barito Utara Regency, 2019***

Kecamatan <i>Subdistrict</i>	Jumlah Perguruan Tinggi <i>Number of Universities</i>		Jumlah Mahasiswa <i>Number of Students</i>	
	Negeri <i>Public</i>	Swasta <i>Private</i>	Negeri <i>Public</i>	Swasta <i>Private</i>
(1)	(2)	(3)	(4)	(5)
Montallat	-	-	-	-
Gunung Timang	-	-	-	-
Gunung Purei	-	-	-	-
Teweh Timur	-	-	-	-
Teweh Tengah	-	1	-	442
Teweh Baru	-	1	-	77
Teweh Selatan	-	-	-	-
Lahei	-	-	-	-
Lahei Barat	-	-	-	-
<b>Barito Utara</b>	-	<b>2</b>	-	<b>519</b>

**Lanjutan Tabel/Continued Table 4.1.10**

Kecamatan Subdistrict	Jumlah Tenaga Edukatif Number of Lecturers	
	Negeri Public	Swasta Private
(1)	(6)	(7)
Montallat	-	-
Gunung Timang	-	-
Gunung Purei	-	-
Teweh Timur	-	-
Teweh Tengah	1	29
Teweh Baru	1	18
Teweh Selatan	-	-
Lahei	-	-
Lahei Barat	-	-
<b>Barito Utara</b>	<b>2</b>	<b>47</b>

Sumber/Source: Biro Administrasi dan Kemahasiswaan Politeknik dan STIE Muara Teweh/General Academic Administration Division of Politeknik and STIE Muara Teweh

**Tabel 4.1.11 Jumlah Perguruan Tinggi, Mahasiswa, dan Tenaga Edukatif (Negeri dan Swasta) di Bawah Kementerian Agama Menurut Kecamatan di Kabupaten Barito Utara, 2019**

*Number of Universities, Students and Lecturers (Public and Private) Under the Ministry of Religion According to the District in Barito Utara Regency, 2019*

Kecamatan Subdistrict	Jumlah Perguruan Tinggi Number of Universities		Jumlah Mahasiswa Number of Students	
	Negeri Public	Swasta Private	Negeri Public	Swasta Private
(1)	(2)	(3)	(4)	(5)
Montallat	-	-	-	-
Gunung Timang	-	-	-	-
Gunung Purei	-	-	-	-
Teweh Timur	-	-	-	-
Teweh Tengah	-	1	-	78
Teweh Baru	-	-	-	-
Teweh Selatan	-	-	-	-
Lahei	-	-	-	-
Lahei Barat	-	-	-	-
<b>Barito Utara</b>	<b>-</b>	<b>1</b>	<b>-</b>	<b>78</b>

**Lanjutan Tabel/Continued Table 4.1.11**

Kecamatan Subdistrict	Jumlah Tenaga Edukatif Number of Lecturers	
	Negeri Public	Swasta Private
(1)	(6)	(7)
Montallat	-	-
Gunung Timang	-	-
Gunung Purei	-	-
Teweh Timur	-	-
Teweh Tengah	-	25
Teweh Baru	-	-
Teweh Selatan	-	-
Lahei	-	-
Lahei Barat	-	-
<b>Barito Utara</b>	<b>-</b>	<b>25</b>

Sumber/Source: Biro Administrasi dan Kemahasiswaan STAI Siti Khadijah Muara Teweh/General Academic Administration Division of STAI Siti Khadijah Muara Teweh

**Tabel 4.1.12** **Persentase Penduduk Usia 7–24 Tahun Menurut Jenis Kelamin, Kelompok Umur Sekolah, dan Partisipasi Sekolah<sup>1</sup> di Kabupaten Barito Utara, 2017-2018**  
**Percentage of Population Aged 7-24 Years by Sex, School Age Group, and School Participation<sup>1</sup> in Barito Utara Regency, 2017-2018**

Jenis Kelamin dan Kelompok Umur Sekolah <i>Sex and School Age Group</i>	2017		
	Tidak/Belum Pernah Sekolah <i>Not/Never Attending School</i>	Masih Sekolah <i>Attending School</i>	Tidak Sekolah Lagi <i>Not Attending School Anymore</i>
(1)	(2)	(3)	(4)
<b>Laki-laki/Male</b>			
7 – 12	1,04	98,96	0,00
13 – 15	0,00	93,84	6,16
16 – 18	0,00	73,07	26,93
19 – 24	0,00	36,11	63,89
<b>7 – 24</b>	<b>0,42</b>	<b>76,40</b>	<b>23,18</b>
<b>Perempuan/Female</b>			
7 – 12	0,61	99,39	0,00
13 – 15	0,00	98,12	1,88
16 – 18	3,94	65,89	34,11
19 – 24	0,00	18,21	81,79
<b>7 – 24</b>	<b>0,22</b>	<b>71,07</b>	<b>28,71</b>
<b>Jumlah/Total</b>			
7 – 12	0,84	99,16	0,00
13 – 15	0,00	96,23	3,77
16 – 18	1,78	69,79	30,21
19 – 24	0,00	27,34	72,66
<b>7 – 24</b>	<b>0,32</b>	<b>73,82</b>	<b>25,86</b>

Lanjutan Tabel/Continued Table 4.1.12

Jenis Kelamin dan Kelompok Umur Sekolah <i>Sex and School Age Group</i>	2018		
	Tidak/Belum Pernah Sekolah <i>Not/Never Attending School</i>	Masih Sekolah <i>Attending School</i>	Tidak Sekolah Lagi <i>Not Attending School Anymore</i>
(1)	(5)	(6)	(7)
<b>Laki-laki/Male</b>			
7 – 12	0,00	100,00	0,00
13 – 15	1,79	95,54	2,67
16 – 18	2,38	58,30	39,32
19 – 24	0,00	18,97	81,03
<b>7 – 24</b>	<b>0,68</b>	<b>70,15</b>	<b>29,17</b>
<b>Perempuan/Female</b>			
7 – 12	0,00	100,00	0,00
13 – 15	0,00	100,00	0,00
16 – 18	0,00	71,83	28,17
19 – 24	0,00	13,43	86,57
<b>7 – 24</b>	<b>0,00</b>	<b>71,53</b>	<b>28,47</b>
<b>Jumlah/Total</b>			
7 – 12	0,00	100,00	0,00
13 – 15	0,91	97,72	1,36
16 – 18	1,04	65,91	33,05
19 – 24	0,00	16,34	83,66
<b>7 – 24</b>	<b>0,35</b>	<b>70,83</b>	<b>28,83</b>

Lanjutan Tabel/Continued Table 4.1.12

Jenis Kelamin dan Kelompok Umur Sekolah <i>Sex and School Age Group</i>	2019		
	Tidak/Belum Pernah Sekolah <i>Not/Never Attending School</i>	Masih Sekolah <i>Attending School</i>	Tidak Sekolah Lagi <i>Not Attending School Anymore</i>
(1)	(8)	(9)	(10)
<b>Laki-laki/Male</b>			
7 – 12	0,00	99,72	0,28
13 – 15	0,00	97,45	2,55
16 – 18	0,00	66,97	33,03
19 – 24	1,28	19,03	79,69
<b>7 – 24</b>	<b>0,37</b>	<b>70,31</b>	<b>29,32</b>
<b>Perempuan/Female</b>			
7 – 12	0,00	100,00	0,00
13 – 15	0,00	98,75	1,25
16 – 18	2,56	69,80	27,64
19 – 24	0,00	14,35	85,65
<b>7 – 24</b>	<b>0,39</b>	<b>69,26</b>	<b>30,35</b>
<b>Jumlah/Total</b>			
7 – 12	0,00	99,87	0,13
13 – 15	0,00	98,03	1,97
16 – 18	1,22	68,32	30,46
19 – 24	0,63	16,64	82,73
<b>7 – 24</b>	<b>0,38</b>	<b>69,78</b>	<b>29,83</b>

Catatan/Note:<sup>1</sup> Termasuk pendidikan nonformal (Paket A, Paket B, atau Paket C)/Including Package A, Package B, or Package C

Sumber/Source: BPS, Survei Sosial Ekonomi Nasional (Susenas)/BPS-Statistics Indonesia, National Socio-Economic Survey



**Tabel 4.1.13 Angka Partisipasi Murni (APM) dan Angka Partisipasi Kasar (APK) Menurut Jenjang Pendidikan di Kabupaten Barito Utara, 2018 dan 2019**  
**Net Participation Rates and Gross Participation Rates by Educational Level in Barito Utara Regency, 2018 dan 2019**

Jenjang Pendidikan <i>Education Level</i>	Angka Partisipasi Murni (APM) <i>Net Participation Rates</i>		Angka Partisipasi Kasar (APK) <i>Gross Participation Rates</i>	
	2018	2019	2018	2019
(1)	(2)	(3)	(4)	(5)
SD/MI <i>Elementary School</i>	100,00	99,54	110,88	110,07
SMP/MTs <i>Junior High School</i>	84,42	84,73	91,40	89,93
SMA/SMK/MA <i>Senior High School</i>	62,35	63,20	73,35	77,63

Sumber/Source: BPS, Survei Sosial Ekonomi Nasional (Susenas)/BPS-Statistics Indonesia, National Socio-Economic Survey

**Tabel 4.1.14** **Persentase Penduduk Berumur 15 Tahun ke Atas yang Melek Huruf Menurut Kelompok Umur dan Daerah Tempat Tinggal di Kabupaten Barito Utara, 2018 dan 2019**  
**Percentage of Population Aged 15 Years and Over Who Are Literate According to Age Groups and Residential Areas in Barito Utara Regency, 2018 and 2019**

Kelompok Umur Age Group	Perkotaan Urban		Perdesaan Rural	
	2018	2019	2018	2019
(1)	(2)	(3)	(4)	(5)
15 – 19	...	100,00	...	99,88
20 – 24	...	99,88	...	99,65
25 – 29	...	99,88	...	99,95
30 – 34	...	99,98	...	100
35 – 39	...	99,94	...	99,95
40 – 44	...	100,00	...	99,67
45 – 49	...	100,00	...	100,00
50+	...	97,57	...	95,96
<b>Jumlah/Total</b>				
<b>15-24</b>	...	<b>99,94</b>	...	<b>99,76</b>
<b>15-44</b>	...	<b>99,95</b>	...	<b>99,86</b>
<b>15+</b>	...	<b>99,47</b>	...	<b>99,06</b>
<b>45+</b>	...	<b>98,34</b>	...	<b>97,20</b>

**Lanjutan Tabel/Continued Table 4.1.14**

<b>Kelompok Umur</b> <i>Age Group</i>	<b>Perkotaan+Perdesaan</b> <i>Urban+Rural</i>	
	<b>2018</b>	<b>2019</b>
(1)	(6)	(7)
15 – 19	100,00	100,00
20 – 24	100,00	100,00
25 – 29	100,00	100,00
30 – 34	100,00	100,00
35 – 39	100,00	100,00
40 – 44	100,00	100,00
45 – 49	100,00	100,00
50+	91,97	91,97
<b>Jumlah/Total</b>		
<b>15-24</b>	<b>100,00</b>	<b>100,00</b>
<b>15-44</b>	<b>100,00</b>	<b>100,00</b>
<b>15+</b>	<b>98,34</b>	<b>98,34</b>
<b>45+</b>	<b>94,55</b>	<b>94,55</b>

Sumber/Source: BPS, Survei Sosial Ekonomi Nasional (Susenas)/BPS-Statistics Indonesia, National Socio-Economic Survey

**Tabel 4.1.15 Jumlah Desa<sup>1</sup>/Kelurahan yang Memiliki Fasilitas Sekolah Menurut Kecamatan dan Tingkat Pendidikan, 2014, 2018, dan 2019**  
**Number of Villages<sup>1</sup> Having Educational Facilities by Subdistrict and Educational Level, 2014, 2018, and 2019**

Kecamatan Subdistrict	SD Primary School			SMP Junior High School		
	2014	2018	2019	2014	2018	2019
(1)	(2)	(3)	(4)	(5)	(6)	(7)
Montallat	10	10	10	5	6	6
Gunung Timang	16	16	16	4	4	4
Gunung Purei	8	7	7	1	1	1
Teweh Timur	11	11	11	2	2	2
Teweh Tengah	10	10	10	7	7	7
Teweh Baru	10	10	10	6	7	7
Teweh Selatan	10	10	10	4	4	4
Lahei	13	13	13	4	3	3
Lahei Barat	11	11	11	4	4	4
<b>Barito Utara</b>	<b>99</b>	<b>98</b>	<b>98</b>	<b>37</b>	<b>38</b>	<b>38</b>

**Lanjutan Tabel/Continued Table 4.1.15**

Kecamatan Subdistrict	SMA Senior High School			SMK Vocational School		
	2014	2018	2019	2014	2018	2019
(1)	(8)	(9)	(10)	(11)	(12)	(13)
Montallat	3	3	3	–	–	–
Gunung Timang	2	2	2	–	2	2
Gunung Purei	–	–	–	1	1	1
Teweh Timur	1	1	1	1	1	1
Teweh Tengah	2	3	3	2	2	2
Teweh Baru	1	2	2	–	–	–
Teweh Selatan	1	1	1	1	1	1
Lahei	1	1	1	1	–	–
Lahei Barat	1	2	2	–	–	–
<b>Barito Utara</b>	<b>12</b>	<b>15</b>	<b>15</b>	<b>6</b>	<b>7</b>	<b>7</b>

**Lanjutan Tabel/Continued Table 4.1.15**

Kecamatan Subdistrict	Perguruan Tinggi University		
	2014	2018	2019
(1)	(14)	(15)	(16)
Montallat	-	-	-
Gunung Timang	-	-	-
Gunung Purei	-	-	-
Teweh Timur	-	-	-
Teweh Tengah	1	1	1
Teweh Baru	1	1	1
Teweh Selatan	-	-	-
Lahei	-	-	-
Lahei Barat	-	-	-
<b>Barito Utara</b>	<b>2</b>	<b>2</b>	<b>2</b>

Catatan/Note: <sup>1</sup> Desa pada tabel ini termasuk Unit Permukiman Transmigrasi (UPT) yang masih dibina oleh kementerian terkait/*Villages in this table include Transmigration Settlement Unit which is still fostered by the relevant ministries*

Sumber/Source: BPS, Pendataan Potensi Desa (Podes)/BPS-Statistics Indonesia, Village Potential Data Collection

**Tabel 4.1.16 Hasil Ujian Akhir Nasional Sekolah Dasar/Madrasah Ibtidaiyah (MI) Menurut Kecamatan di Kabupaten Barito Utara, 2019**  
**Result of National Final Exam Elementary School/MI by Subdistrict in Barito Utara Regency, 2019**

Kecamatan Subdistrict	Jumlah Peserta Participants	Rata-rata Nilai Mata Ujian Average of Score Test		
		Bahasa Indonesia Indonesians	Matematika Mathematics	Ilmu Pengetahuan Alam Science
(1)	(2)	(3)	(4)	(5)
Montallat	231	66,40	68,90	66,30
Gunung Timang	194	62,30	65,80	63,90
Gunung Purei	45	60,40	57,50	61,40
Teweh Timur	116	61,60	58,50	59,00
Teweh Tengah	1 058	65,90	66,00	65,10
Teweh Baru	365	63,50	64,20	63,90
Teweh Selatan	244	67,10	65,60	66,50
Lahei	239	63,10	66,70	64,00
Lahei Barat	228	65,00	68,70	67,30
<b>Barito Utara</b>	<b>2 720</b>	<b>63,90</b>	<b>64,70</b>	<b>64,20</b>
<b>2018</b>	<b>2 770</b>	<b>72,74</b>	<b>64,27</b>	<b>66,87</b>

Sumber/Source: Dinas Pendidikan Kabupaten Barito Utara/Regional Education Office of Barito Utara Regency

**Tabel 4.1.17 Hasil Ujian Akhir Nasional Sekolah Lanjutan Tingkat Pertama/Madrasah Tsanawiyah (MTs) Menurut Kecamatan di Kabupaten Barito Utara, 2019**  
*Result of National Final Exam Junior High School/MTs by Subdistrict in Barito Utara Regency, 2019*

Kecamatan <i>Subdistrict</i>	Jumlah Peserta <i>Partici- pants</i>	Rata-rata Nilai Mata Ujian <i>Average of Score Test</i>			
		Bahasa Indonesia <i>Indonesians</i>	Bahasa Inggris <i>English</i>	Matematika <i>Mathe- mathics</i>	Ilmu Penge- tahuan Alam <i>Science</i>
(1)	(2)	(3)	(4)	(5)	(6)
Montallat	175	47,30	37,50	33,40	34,90
Gunung Timang	249	49,30	39,90	36,20	37,00
Gunung Purei	49	58,30	40,40	34,70	36,90
Teweh Timur	94	54,90	41,60	39,60	43,10
Teweh Tengah	1 071	60,80	48,60	44,40	45,00
Teweh Baru	316	54,60	42,60	38,50	37,90
Teweh Selatan	234	54,90	41,40	36,00	38,20
Lahei	152	53,20	42,40	43,80	42,40
Lahei Barat	200	51,80	41,80	40,10	40,40
<b>Barito Utara</b>	<b>2 540</b>	<b>53,90</b>	<b>41,80</b>	<b>38,50</b>	<b>39,50</b>
<b>2018</b>	<b>2 481</b>	<b>60,32</b>	<b>44,23</b>	<b>41,49</b>	<b>42,78</b>

Sumber/Source: Dinas Pendidikan Kabupaten Barito Utara/*Regional Education Office of Barito Utara Regency*



**Tabel 4.1.18 Hasil Ujian Akhir Nasional Sekolah Lanjutan Tingkat Atas/Madrasah Aliyah (MA) Jurusan IPA Menurut Kecamatan di Kabupaten Barito Utara, 2019**  
***Result of National Final Exam Senior High School/MA Majoring Science by Subdistrict in Barito Utara Regency, 2019***

Kecamatan <i>Subdistrict</i>	Jumlah Peserta <i>Participants</i>	Rata-rata Nilai Mata Ujian <i>Average of Score Test</i>		
		Bahasa Indonesia <i>Indonesians</i>	Bahasa Inggris <i>English</i>	Matematika <i>Mathematics</i>
(1)	(2)	(3)	(4)	(5)
Montallat	36	127,74	82,32	57,48
Gunung Timang	71	123,67	81,25	66,30
Gunung Purei	-	-	-	-
Teweh Timur	20	54,39	26,39	27,91
Teweh Tengah	202	159,08	142,66	80,44
Teweh Baru	-	-	-	-
Teweh Selatan	26	69,38	44,12	33,27
Lahei	30	57,52	44,20	30,60
Lahei Barat	-	-	-	-
<b>Barito Utara</b>	<b>385</b>	<b>98,63</b>	<b>70,16</b>	<b>49,33</b>
<b>2018</b>	<b>532</b>	<b>169,12</b>	<b>117,88</b>	<b>89,62</b>

Lanjutan Tabel/Continued Table 4.1.18

Kecamatan Subdistrict	Rata-rata Nilai Mata Ujian Average of Score Test		
	Fisika Physics	Kimia Chemistry	Biologi Biology
(1)	(6)	(7)	(8)
Montallat	86,89	95,51	74,46
Gunung Timang	55,45	73,66	60,21
Gunung Purei	-	-	-
Teweh Timur	31,61	34,12	46,32
Teweh Tengah	112,36	121,11	119,37
Teweh Baru	-	-	-
Teweh Selatan	56,13	40,15	58,65
Lahei	60,17	54,75	43,81
Lahei Barat	-	-	-
<b>Barito Utara</b>	<b>67,10</b>	<b>69,88</b>	<b>67,14</b>
<b>2018</b>	<b>63,07</b>	<b>102,81</b>	<b>125,56</b>

Sumber/Source: Dinas Pendidikan Kabupaten Barito Utara/Regional Education Office of Barito Utara Regency

**Tabel 4.1.19 Hasil Ujian Akhir Nasional Sekolah Lanjutan Tingkat Atas/Madrasah Aliyah (MA) Jurusan IPS Menurut Kecamatan di Kabupaten Barito Utara, 2019**  
**Result of National Final Exam Senior High School/MA Majoring Social by Subdistrict in Barito Utara Regency, 2019**

Kecamatan Subdistrict	Jumlah Peserta Participants	Rata-rata Nilai Mata Ujian Average of Score Test		
		Bahasa Indonesia Indonesians	Bahasa Inggris English	Matematika Mathematics
(1)	(2)	(3)	(4)	(5)
Montallat	103	101,42	75,12	69,26
Gunung Timang	101	104,78	70,56	80,36
Gunung Purei	-	-	-	-
Teweh Timur	40	53,20	27,60	35,67
Teweh Tengah	260	196,08	149,70	123,61
Teweh Baru	74	114,50	70,45	78,32
Teweh Selatan	32	58,75	35,56	40,63
Lahei	40	47,03	37,17	36,03
Lahei Barat	75	102,93	53,55	44,16
<b>Barito Utara</b>	<b>725</b>	<b>97,34</b>	<b>64,96</b>	<b>63,51</b>
<b>2018</b>	<b>563</b>	<b>181,67</b>	<b>121,93</b>	<b>121,35</b>

**Lanjutan Tabel/Continued Table 4.1.19**

Kecamatan <i>Subdistrict</i>	Rata-rata Nilai Mata Ujian <i>Average of Score Test</i>		
	Ekonomi <i>Economics</i>	Sosiologi <i>Sociology</i>	Geografi <i>Geography</i>
(1)	(6)	(7)	(8)
Montallat	99,35	98,35	104,50
Gunung Timang	82,64	82,88	61,87
Gunung Purei	-	-	-
Teweh Timur	34,17	48,73	35,67
Teweh Tengah	141,13	178,30	171,14
Teweh Baru	88,25	114,44	125,81
Teweh Selatan	48,76	66,8	79,98
Lahei	48,08	51,45	37,86
Lahei Barat	65,26	91,84	88,46
<b>Barito Utara</b>	<b>75,96</b>	<b>91,60</b>	<b>88,16</b>
<b>2018</b>	<b>85,02</b>	<b>183,13</b>	<b>218,98</b>

Sumber/Source: Dinas Pendidikan Kabupaten Barito Utara/Regional Education Office of Barito Utara Regency

**Tabel 4.1.20 Hasil Ujian Akhir Nasional Sekolah Lanjutan Tingkat Atas/Madrasah Aliyah (MA) Jurusan Bahasa Menurut Kecamatan di Kabupaten Barito Utara, 2019**  
***Result of National Final Exam Senior High School/MA Majoring Bahasa by Subdistrict in Barito Utara Regency, 2019***

Kecamatan <i>Subdistrict</i>	Jumlah Peserta <i>Participants</i>	Rata-rata Nilai Mata Ujian <i>Average of Score Test</i>		
		Bahasa Indonesia <i>Indonesians</i>	Bahasa Inggris <i>English</i>	Matematika <i>Mathematics</i>
(1)	(2)	(3)	(4)	(5)
Montallat	-	-	-	-
Gunung Timang	-	-	-	-
Gunung Purei	-	-	-	-
Teweh Timur	-	-	-	-
Teweh Tengah	27	66,05	52,10	36,59
Teweh Baru	-	-	-	-
Teweh Selatan	-	-	-	-
Lahei	-	-	-	-
Lahei Barat	-	-	-	-
<b>Barito Utara</b>	<b>27</b>	<b>66,05</b>	<b>52,10</b>	<b>36,59</b>
<b>2018</b>	<b>35</b>	<b>59,54</b>	<b>47,14</b>	<b>36,93</b>

**Lanjutan Tabel/Continued Table 4.1.20**

<b>Kecamatan Subdistrict</b>	<b>Rata-rata Nilai Mata Ujian Average of Score Test</b>		
	<b>Ekonomi Economics</b>	<b>Sosiologi Sociology</b>	<b>Geografi Geography</b>
(1)	(6)	(7)	(8)
Montallat	-	-	-
Gunung Timang	-	-	-
Gunung Purei	-	-	-
Teweh Timur	-	-	-
Teweh Tengah	60,00	42,63	60,25
Teweh Baru	-	-	-
Teweh Selatan	-	-	-
Lahei	-	-	-
Lahei Barat	-	-	-
<b>Barito Utara</b>	<b>60,00</b>	<b>42,63</b>	<b>60,25</b>
<b>2018</b>	<b>67,21</b>	<b>66,40</b>	<b>86,29</b>

Sumber/Source: Dinas Pendidikan Kabupaten Barito Utara/Regional Education Office of Barito Utara Regency

**Tabel 4.1.21 Hasil Ujian Akhir Nasional Sekolah Menengah Kejuruan (SMK) Menurut Kecamatan di Kabupaten Barito Utara, 2019**  
**Table**  
**Result of National Final Exam Vocational Senior High School by Subdistrict in Barito Utara Regency, 2019**

Kecamatan Subdistrict	Jumlah Peserta Partici- pants	Rata-rata Nilai Mata Ujian Average of Score Test			
		Bahasa Indonesia Indonesians	Bahasa Inggris English	Matematika Mathe- mathics	Kompetensi Competence
(1)	(2)	(3)	(4)	(5)	(6)
Montallat	-	-	-	-	-
Gunung Timang	11	47,45	27,27	36,82	71,63
Gunung Purei	27	52,59	43,84	39,7	79,42
Teweh Timur	9	65,75	73,75	60,94	74,76
Teweh Tengah	417	165,79	144,86	137,46	225,81
Teweh Baru	-	-	-	-	-
Teweh Selatan	99	63,64	32,83	31,10	31,02
Lahei	-	-	-	-	-
Lahei Barat	-	-	-	-	-
<b>Barito Utara</b>	<b>563</b>	<b>79,04</b>	<b>64,51</b>	<b>61,20</b>	<b>96,53</b>
<b>2018</b>	<b>2 002</b>	<b>83,26</b>	<b>54,35</b>	<b>51,32</b>	<b>80,44</b>

Sumber/Source: Dinas Pendidikan Kabupaten Barito Utara/Regional Education Office of Barito Utara Regency

## 4.2 KESEHATAN/HEALTH

**Tabel 4.2.1** Jumlah Desa<sup>1</sup>/Kelurahan Yang Memiliki Sarana Kesehatan Menurut Kecamatan, 2014, 2018 dan 2019  
**Table** Number of Villages<sup>1</sup> Having Health Facilities by Subdistrict, 2014, 2018, dan 2019

Kecamatan Subdistrict	Rumah Sakit Hospital			Rumah Sakit Bersalin Maternity Hospital		
	2014	2018	2019	2014	2018	2019
(1)	(2)	(3)	(4)	(5)	(6)	(7)
Montallat	-	-	-	-	-	-
Gunung Timang	-	-	-	-	-	-
Gunung Purei	-	-	-	-	-	-
Teweh Timur	-	-	-	-	-	-
Teweh Tengah	1	1	1	1	-	-
Teweh Baru	-	-	-	-	-	-
Teweh Selatan	-	-	-	-	-	-
Lahei	-	-	-	-	-	-
Lahei Barat	-	-	-	-	-	-
<b>Barito Utara</b>	<b>1</b>	<b>1</b>	<b>1</b>	<b>1</b>	<b>-</b>	<b>-</b>



**Lanjutan Tabel/Continued Table 4.2.1**

Kecamatan Subdistrict	Poliklinik Polyclinic			Puskesmas Public Health Center		
	2014 (8)	2018 (9)	2019 (10)	2014 (11)	2018 (12)	2019 (13)
Montallat	-	1	1	1	1	1
Gunung Timang	1	1	1	3	3	3
Gunung Purei	-	-	-	1	1	1
Teweh Timur	-	-	-	2	3	2
Teweh Tengah	2	2	2	4	4	4
Teweh Baru	-	-	-	1	2	2
Teweh Selatan	-	-	2	1	3	3
Lahei	-	-	1	2	2	2
Lahei Barat	-	-	-	1	2	2
<b>Barito Utara</b>	<b>3</b>	<b>4</b>	<b>7</b>	<b>16</b>	<b>21</b>	<b>19</b>

**Lanjutan Tabel/Continued Table 4.2.1**

Kecamatan Subdistrict	Puskesmas Pembantu Subsidiary of Public Health Center			Apotek Pharmacy		
	2014 (14)	2018 (15)	2019 (16)	2014 (17)	2018 (18)	2019 (19)
Montallat	7	8	8	-	1	1
Gunung Timang	13	13	12	-	-	-
Gunung Purei	6	6	7	-	-	-
Teweh Timur	6	8	7	-	-	-
Teweh Tengah	8	9	9	2	2	2
Teweh Baru	10	10	9	-	-	-
Teweh Selatan	9	9	9	-	1	1
Lahei	12	11	12	-	-	-
Lahei Barat	9	9	9	-	-	-
<b>Barito Utara</b>	<b>80</b>	<b>83</b>	<b>82</b>	<b>2</b>	<b>4</b>	<b>4</b>

Catatan/Note: <sup>1</sup> Desa pada tabel ini termasuk Unit Permukiman Transmigrasi (UPT) yang masih dibina oleh kementerian terkait/*Villages in this table include Transmigration Settlement Unit which is still fostered by the relevant ministries*

Sumber/Source: BPS, Pendataan Potensi Desa (Podes)/BPS-Statistics Indonesia, Village Potential Data Collection

**Tabel 4.2.2 Jumlah Tenaga Kesehatan Menurut Kecamatan di Kabupaten Barito Utara, 2019**  
**Table Number of Medical Personnel by Subdistrict in Barito Utara Province, 2019**

Kecamatan Subdistrict	Dokter <sup>1</sup> Doctor <sup>1</sup>	Perawat Nurse	Bidan Midwife	Farmasi Pharmaceutical	Ahli Gizi Nutritionist
(1)	(2)	(3)	(4)	(5)	(6)
Montallat	2	15	13	2	1
Gunung Timang	3	53	22	6	4
Gunung Purei	1	14	10	1	3
Teweh Timur	3	22	16	1	2
Teweh Tengah	35	227	113	34	19
Teweh Baru	2	26	41	1	1
Teweh Selatan	2	24	18	1	3
Lahei	5	41	29	4	2
Lahei Barat	1	14	24	1	3
<b>Barito Utara</b>	<b>54</b>	<b>436</b>	<b>286</b>	<b>51</b>	<b>38</b>
<b>2018</b>	<b>26</b>	<b>215</b>	<b>182</b>	<b>19</b>	<b>91</b>

Catatan/Note: <sup>1</sup> Dokter dalam tabel ini termasuk dokter spesialis, dokter umum, dokter spesialis gigi, dan dokter gigi/Doctor in this table include medical specialist, general practitioner, dentist specialist, and dentist

Sumber/Source: Dinas Kesehatan Kabupaten Barito Utara dan Rumah Sakit Umum Daerah Kabupaten Barito Utara/Regional Health Office of Barito Utara Regency and Public Hospital of Barito Utara Regency

**Tabel 4.2.3** **Persentase Penduduk yang Mempunyai Keluhan Kesehatan Selama Sebulan Terakhir di Kabupaten Barito Utara, 2015-2019**  
**Percentage of People Who Had Health Complaint During a Month Prior to The Survey in Barito Utara Regency, 2015-2019**

Tahun Year	Jenis Kelamin Gender		Total Total
	Laki-laki Male	Perempuan Female	
(1)	(2)	(3)	(4)
2015	...	...	23,59
2016	19,60	25,47	22,42
2017	22,14	24,77	23,40
2018	20,94	24,68	22,73
<b>2019</b>	<b>22,01</b>	<b>23,79</b>	<b>22,86</b>

Sumber/Source: BPS, Survei Sosial Ekonomi Nasional (Susenas)/BPS-Statistics Indonesia, National Socio-Economic Survey

**Tabel 4.2.4** Jumlah Rumah Sakit Umum, Rumah Sakit Khusus, dan Puskesmas Menurut Kecamatan di Kabupaten Barito Utara, 2018 dan 2019  
*Number of General Hospital, Special Hospital, and Public Health Center by Subdistrict in Barito Utara Regency, 2018 dan 2019*

Kecamatan Subdistrict	Rumah Sakit Umum General Hospital		Rumah Sakit Khusus Special Hospital		Rumah Sakit Bersalin/ Rumah Bersalin Maternity Hospital		Puskesmas Public Health Center	
	2018	2019	2018	2019	2018	2019	2018	2019
(1)	(2)	(3)	(4)	(5)	(6)	(7)	(8)	(9)
Montallat	-	-	-	-	-	-	1	1
Gunung Timang	-	-	-	-	-	-	3	3
Gunung Purei	-	-	-	-	-	-	1	1
Teweh Timur	-	-	-	-	-	-	2	2
Teweh Tengah	1	1	-	-	-	-	4	4
Teweh Baru	-	-	-	-	-	-	1	1
Teweh Selatan	-	-	-	-	-	-	1	1
Lahei	-	-	-	-	-	-	2	2
Lahei Barat	-	-	-	-	-	-	1	1
<b>Barito Utara</b>	<b>1</b>	<b>1</b>	<b>-</b>	<b>-</b>	<b>-</b>	<b>-</b>	<b>16</b>	<b>16</b>

**Lanjutan Tabel/Continued Table 4.2.4**

Kecamatan Subdistrict	Klinik/Balai Kesehatan Medical Clinic		Posyandu Integrated Service Post		Polindes Village Maternity Hospital	
	2018	2019	2018	2019	2018	2019
(1)	(2)	(3)	(4)	(5)	(6)	(7)
Montallat	-	-	15	15	6	6
Gunung Timang	-	-	23	23	-	-
Gunung Purei	-	-	12	12	-	-
Teweh Timur	-	-	13	13	2	2
Teweh Tengah	5	1	40	42	2	2
Teweh Baru	-	-	19	19	-	-
Teweh Selatan	1	-	14	14	-	-
Lahei	-	-	22	22	-	-
Lahei Barat	-	-	15	15	3	3
<b>Barito Utara</b>	<b>6</b>	<b>1</b>	<b>173</b>	<b>175</b>	<b>13</b>	<b>13</b>

Sumber/Source: Dinas Kesehatan Kabupaten Barito Utara/Regional Health Office of Barito Utara  
Regency

**Tabel 4.2.5 Jumlah Rumah Sakit Umum dan Kapasitas Tempat Tidur Menurut Kecamatan di Kabupaten Barito Utara, 2019**  
**Number of General Hospital and Bed Capacity by Subdistricts in Barito Utara Regency, 2019**

Kecamatan Subdistrict	Rumah Sakit Umum General Hospital	Kapasitas Tempat Tidur Beds Capacity
(1)	(2)	(3)
Montallat	-	-
Gunung Timang	-	-
Gunung Purei	-	-
Teweh Timur	-	-
Teweh Tengah	1	138
Teweh Baru	-	-
Teweh Selatan	-	-
Lahei	-	-
Lahei Barat	-	-
<b>Barito Utara</b>	<b>1</b>	<b>138</b>
<b>2018</b>	<b>1</b>	<b>110</b>

Sumber/Source: Rumah Sakit Umum Daerah Kabupaten Barito Utara/Regional Public Hospital of Barito Utara Regency

**Tabel** 4.2.6 **Persentase Penduduk yang Mempunyai Keluhan Kesehatan dan Berobat Jalan Selama Sebulan Terakhir di Kabupaten Barito Utara, 2014-2019**  
*Percentage of People Who Had Health Complaint and Had Outpatient During a Month Prior to The Survey in Barito Utara Regency, 2014-2019*

<b>Tahun</b> <i>year</i>	<b>Laki-laki</b> <i>Male</i>	<b>Perempuan</b> <i>Female</i>	<b>Jumlah</b> <i>Total</i>
(1)	(2)	(3)	(4)
2014	...	...	...
2015	...	...	...
2016	...	...	...
2017	...	...	...
2018	...	...	31,34
<b>2019</b>	<b>21,03</b>	<b>26,92</b>	<b>23,97</b>

Sumber/Source: BPS, Survei Sosial Ekonomi Nasional (Susenas)/BPS-Statistics Indonesia, National Socio-Economic Survey



**Tabel 4.2.7** **Distribusi Persentase Penduduk yang Mempunyai Keluhan Kesehatan Selama Sebulan Terakhir dan Tidak Berobat Jalan Menurut Alasan Utama Tidak Berobat Jalan di Kabupaten Barito Utara, 2014-2019**  
*Percentage of People Who Had Health Complaint and Had Outpatient During a Month Prior to The Survey in Barito Utara Regency, 2014-2019*

Tahun Year	Tidak Punya Biaya Berobat <i>No Money for Outpatient</i>	Tidak Ada Biaya Transportasi <i>No Money for Transportation</i>	Tidak Ada Sarana Transportasi <i>No Transportation Utilities</i>
(1)	(2)	(3)	(4)
2014	...	...	...
2015	...	...	...
2016	...	...	...
2017	...	...	...
2018	5,19	0,00	0,13
<b>2019</b>	<b>0,01</b>	<b>0,00</b>	<b>0,00</b>

Lanjutan Tabel/Continued Table 4.2.7

Tahun Year	Waktu Tunggu Pelayanan Lama Long Lay Time For Health Services	Mengobati Sendiri Self Treatment	Tidak Ada Yang Mendampingi No Accompanying
(1)	(5)	(6)	(7)
2014	...	...	...
2015	...	...	...
2016	...	...	...
2017	...	...	...
2018	0,01	70,78	0,00
<b>2019</b>	<b>0,00</b>	<b>75,59</b>	<b>0,00</b>

**Lanjutan Tabel/Continued Table 4.2.7**

<b>Tahun</b> <i>Year</i>	<b>Merasa Tidak Perlu</b> <i>Not Necessary</i>	<b>Lainnya</b> <i>Others</i>	<b>Jumlah</b> <i>Total</i>
(1)	(8)	(9)	(10)
2014	...	...	...
2015	...	...	...
2016	...	...	...
2017	...	...	...
2018	22,84	1,04	100,00
<b>2019</b>	<b>24,40</b>	<b>0,00</b>	<b>100,00</b>

Sumber/Source: BPS, Survei Sosial Ekonomi Nasional (Susenas)/BPS-Statistics Indonesia, National Socio-Economic Survey

**Tabel 4.2.8 Persentase Penduduk Usia 15 Tahun Ke Atas yang Merokok dalam Sebulan Terakhir Menurut Kelompok Umur di Kabupaten Barito Utara, 2014-2019**  
*Percentage of People Aged 15 Years and Above Who Are Smoking During a Month Prior to The Survey in Barito Utara Regency, 2014-2019*

<b>Tahun year</b>	<b>15-24</b>	<b>25-34</b>	<b>35-44</b>	<b>45-54</b>	<b>55-64</b>	<b>65+</b>
(1)	(2)	(3)	(4)	(5)	(6)	(7)
2014	...	...	...	...	...	...
2015	...	...	...	...	...	...
2016	...	...	...	...	...	...
2017	...	...	...	...	...	...
2018	...	...	...	...	...	...
<b>2019</b>	<b>17,12</b>	<b>29,48</b>	<b>31,46</b>	<b>37,29</b>	<b>36,27</b>	<b>19,59</b>

Sumber/Source: BPS, Survei Sosial Ekonomi Nasional (Susenas)/BPS-Statistics Indonesia, National Socio-Economic Survey

**Tabel 4.2.9** Persentase Penduduk yang Memiliki Jaminan Kesehatan Menurut Jenis jaminan di Kabupaten Barito Utara, 2014-2019  
**Percentage of People Who Has Health Insurance by Types of Health Insurance in Barito Utara Regency, 2014-2019**

<b>Tahun</b> <i>Year</i>	<b>BPJS Kesehatan Penerima Bantuan Iuran (PBI)</b> <i>BPJS Health Insurance for Poor and Near Poor</i>	<b>BPJS Kesehatan Non-Penerima Bantuan Iuran (Non-PBI)</b> <i>Non-PBI BPJS Health</i>
(1)	(2)	(3)
2014	...	...
2015	24,91	6,57
2016	46,73	3,26
2017	45,75	9,75
2018	41,48	17,22
<b>2019</b>	<b>50,88</b>	<b>27,38</b>

**Lanjutan Tabel/Continued Table 4.2.9**

<b>Tahun Year</b>	<b>Jamkesda Regional Health Insurance</b>	<b>Asuransi Swasta Private Insurance</b>	<b>Perusahaan/Kantor Company/Office</b>
(1)	(4)	(5)	(6)
2014	...	...	...
2015	0,24	0,81	1,02
2016	0,35	0,06	0,02
2017	...	...	...
2018	3,01	0,00	3,15
<b>2019</b>	<b>0,06</b>	<b>0,29</b>	<b>0,93</b>

Sumber/Source: BPS, Survei Sosial Ekonomi Nasional (Susenas)/BPS-Statistics Indonesia, National Socio-Economic Survey

**Tabel 4.2.10 Jumlah Kunjungan 10 Penyakit Terbanyak di Kabupaten Barito Utara Berdasarkan Jenis Kelamin, 2019**  
**Number of Cases of the 10 Most Diseases in Barito Utara Regency by Sex, 2019**

	<b>Jenis Penyakit</b> <i>The Type of Disease</i>	<b>Laki-laki</b> <i>Male</i>	<b>Perempuan</b> <i>Female</i>	<b>Jumlah</b> <i>Total</i>
	(1)	(2)	(3)	(4)
1	Hipertensi Esensial (Primer)	4 879	5 747	10 626
2	Gastritis dan Duodenitis	1 911	3 469	5 380
3	Diare dan Gastroenteritis Oleh Penyebab Infeksi Tertentu	1 751	3 163	4 914
4	Sindroma Nyeri Kepala Lainnya	1 110	1 216	2 326
5	Penyakit Saluran Nafas Atas Lainnya	841	968	1 809
6	Dermatis Otopik	722	870	1 592
7	Gout	670	897	1 567
8	Diabetes Melitus yang tidak Tergantung Insulin	523	839	1 362
9	Penyakit Pulpa dan Pariapikal (Jaringan Sekitar Akar Gigi )	408	897	1 305
10	Hipertensi Esensial (Primer)	519	763	1 282
	<b>Barito Utara</b>	<b>13 334</b>	<b>18 829</b>	<b>32 163</b>
	<b>2018</b>	<b>13 621</b>	<b>17 525</b>	<b>31 146</b>

Sumber/Source: Dinas Kesehatan Kabupaten Barito Utara/Regional Health Office of Barito Utara Regency

**Tabel 4.2.11 Jumlah Bayi Lahir, Bayi Berat Badan Lahir Rendah (BBLR), BBLR Dirujuk, dan Bergizi Buruk Menurut Kecamatan di Kabupaten Barito Utara, 2019**  
**Number of Births, Babies with Low Birth Weights (LBW), Treated LBW, and Malnutrition Cases by Regency/City in Barito Utara Province, 2019**

Kecamatan Subdistrict	Bayi Lahir Births	BBLR/LBW		Gizi Buruk Malnutrition
		Jumlah Total	Dirujuk Treated	
(1)	(2)	(3)	(4)	(5)
Montallat	205	-	-	-
Gunung Timang	194	2	2	-
Gunung Purei	48	-	-	-
Teweh Timur	109	-	-	1
Teweh Tengah	837	-	-	-
Teweh Baru	337	-	-	-
Teweh Selatan	240	2	2	-
Lahei	214	-	-	-
Lahei Barat	186	-	-	-
<b>Barito Utara</b>	<b>2 370</b>	<b>4</b>	<b>4</b>	<b>-</b>
<b>2018</b>	<b>2 354</b>	<b>63</b>	<b>-</b>	<b>1</b>

Sumber/Source: Dinas Kesehatan Kabupaten Barito Utara/Regional Health Office of Barito Utara Regency



**Tabel 4.2.12 Jumlah Ibu Hamil, Melakukan Kunjungan K1, Melakukan Kunjungan K4, Kurang Energi Kronis (KEK), dan Mendapat Tablet Zat Besi (Fe) di Kabupaten Barito Utara, 2012–2019**  
*Number of Pregnant Women, Those with One Visit and four Visits of Antenatal Care, Chronic Energy Deficiency (CED), and Receiving Iron Supplement in Barito Utara Regency, 2012–2019*

<b>Tahun Years</b>	<b>Jumlah Ibu Hamil Pregnant Women</b>	<b>Melakukan Kunjungan K1 One Visit</b>	<b>Melakukan Kunjungan K4 Four Visits</b>	<b>Chronic Energy Deficiency (CED)</b>	<b>Mendapat Zat Besi (Fe) Receiving Iron Supplement</b>
(1)	(2)	(3)	(4)	(5)	(6)
2012	2 672	2 512	2 258	109	2 232
2013	2 718	2 668	2 420	141	2 191
2014	2 674	2 596	2 472	-	2 407
2015	2 922	2 805	2 647	196	2 575
2016	2 885	2 772	2 532	249	2 506
2017	2 848	2 728	2 541	220	2 213
2018	2 807	2 751	2 462	217	2 441
<b>2019</b>	<b>2 764</b>	<b>2 674</b>	<b>2 506</b>	<b>258</b>	<b>2 626</b>

Sumber/Source: Dinas Kesehatan Kabupaten Barito Utara/Regional Health Office of Barito Utara Regency

**Tabel 4.2.13 Jumlah Kunjungan Wanita Hamil, Nifas/Menyusui, Bayi dan Anak Menurut Kecamatan di Kabupaten Barito Utara, 2019**  
**Number of Visited of Pregnancy Woman, Breastfeeding, Baby and Child by Subdistrict in Barito Utara Regency, 2019**

Kecamatan Subdistrict	Jumlah Kunjungan - Number of Visited				
	Wanita Hamil Pregnancy Woman		Nifas/Menyusui Breastfeeding	Bayi Baby	Anak Children
	K1	K4			
(1)	(2)	(3)	(4)	(5)	(6)
Montallat	219	199	205	205	610
Gunung Timang	232	202	193	193	299
Gunung Purei	52	51	48	48	48
Teweh Timur	135	122	109	137	329
Teweh Tengah	937	893	836	829	3 244
Teweh Baru	369	357	336	335	980
Teweh Selatan	258	262	224	235	0
Lahei	266	234	186	212	472
Lahei Barat	206	196	186	186	472
<b>Barito Utara</b>	<b>2 674</b>	<b>2 516</b>	<b>2 323</b>	<b>2 380</b>	<b>6 454</b>
<b>2018</b>	<b>2 751</b>	<b>2 462</b>	<b>2 317</b>	<b>2 354</b>	<b>6 573</b>

Sumber/Source: Dinas Kesehatan Kabupaten Barito Utara/Regional Health Office of Barito Utara Regency

**Tabel 4.2.14 Jumlah Persalinan Hidup dan Persalinan Mati Menurut Kecamatan di Kabupaten Barito Utara, 2019**  
**Number of Live Birth and Dead Birth by Subdistrict in Barito Utara Regency, 2019**

Kecamatan Subdistrict	Persalinan Hidup Live Birth		Persalinan Mati Dead Birth	
	Ibu Mother	Anak Child	Ibu Mother	Anak Child
(1)	(2)	(3)	(4)	(5)
Montallat	205	205	-	-
Gunung Timang	193	193	-	-
Gunung Purei	48	48	-	-
Teweh Timur	109	108	-	1
Teweh Tengah	835	836	1	-
Teweh Baru	336	334	-	2
Teweh Selatan	223	224	1	-
Lahei	186	186	-	-
Lahei Barat	186	186	-	-
<b>Barito Utara</b>	<b>2 321</b>	<b>2 320</b>	<b>2</b>	<b>3</b>
<b>2018</b>	<b>2 255</b>	<b>2 255</b>	<b>3</b>	<b>2</b>

Sumber/Source: Dinas Kesehatan Kabupaten Barito Utara/Regional Health Office of Barito Utara Regency

**Tabel 4.2.15 Cakupan Desa/Kelurahan UNIVERSAL CHILD IMMUNIZATION (UCI) Menurut Kecamatan di Kabupaten Barito Utara, 2019**  
***Coverage of UNIVERSAL CHILD IMMUNIZATION (UCI) Village/Urbans by Subdistrict in Barito Utara Regency, 2019***

Kecamatan <i>Subdistrict</i>	Jumlah Desa/Kelurahan <i>Total of Village/Ward</i>	Desa/Kelurahan UCI <i>UCI Village/Urbans</i>	Persentase Desa/Kelurahan UCI <i>Percentage of UCI Village/Ward</i>
(1)	(2)	(3)	(4)
Montallat	10	10	100%
Gunung Timang	16	15	94%
Gunung Purei	11	11	100%
Teweh Timur	12	12	100%
Teweh Tengah	10	9	90%
Teweh Baru	10	10	100%
Teweh Selatan	10	10	100%
Lahei	13	13	100%
Lahei Barat	11	11	100%
<b>Barito Utara</b>	<b>103</b>	<b>101</b>	<b>98%</b>
<b>2018</b>	<b>103</b>	<b>96</b>	<b>93%</b>

Sumber/Source: Dinas Kesehatan Kabupaten Barito Utara/Regional Health Office of Barito Utara Regency

**Tabel 4.2.16** Jumlah Kasus HIV/AIDS, IMS, DBD, Diare, TB, dan Malaria Menurut Kecamatan di Kabupaten Barito Utara, 2019  
**Table** *Number of Cases of HIV/AIDS, Sexually Transmitted Infection, Dengue Fever, Diarrhea, Tuberculosis (TB) and Malaria by Regency/City in Barito Utara Regency, 2019*

Kecamatan Subdistrict	HIV/AIDS	IMS Sexually Transmitted Infection	DBD Dengue Fever	Diare Diarrhea	TB Tuberculosis	Malaria
(1)	(2)	(3)	(4)	(5)	(6)	(7)
Montallat	-	-	5	360	12	-
Gunung Timang	-	-	4	478	11	-
Gunung Purei	-	-	-	125	3	-
Teweh Timur	-	-	3	149	2	-
Teweh Tengah	7	2	117	1 406	70	-
Teweh Baru	-	-	12	443	8	-
Teweh Selatan	-	-	8	390	2	-
Lahei	-	-	9	511	10	1
Lahei Barat	-	-	6	155	9	-
<b>Barito Utara</b>	<b>7</b>	<b>2</b>	<b>164</b>	<b>4 017</b>	<b>127</b>	<b>1</b>
<b>2018</b>	<b>5</b>	<b>6</b>	<b>150</b>	<b>3 257</b>	<b>198</b>	<b>24</b>

Sumber/Source: Dinas Kesehatan Kabupaten Barito Utara/Regional Health Office of Barito Utara Regency

**Tabel 4.2.17 Jumlah Klinik Keluarga Berencana (KKB) dan Pos Pelayanan Keluarga Berencana Desa (PPKBD) Menurut Kecamatan di Kabupaten Barito Utara, 2019**  
***Number of Family Planning Clinics and Village Family Planning Service Units by Regency/City in Barito Utara Regency, 2019***

<b>Kecamatan Subdistrict</b>	<b>KKB Family Planning Clinincs</b>	<b>PPKBD Village Family Planning Service Units</b>
<b>(1)</b>	<b>(2)</b>	<b>(3)</b>
Montallat	2	10
Gunung Timang	4	16
Gunung Purei	1	11
Teweh Timur	2	12
Teweh Tengah	12	10
Teweh Baru	1	10
Teweh Selatan	3	10
Lahei	2	13
Lahei Barat	2	11
<b>Barito Utara</b>	<b>29</b>	<b>103</b>
<b>2018</b>	<b>34</b>	<b>103</b>

Sumber/Source: Dinas Pengendalian Penduduk, Keluarga Berencana dan Pemberdayaan Perempuan dan Perlindungan Anak Kabupaten Barito Utara/Population Control, Family Planning and Women's Empowerment and Child's Protection Office of Barito Utara Regency

**Tabel 4.2.18 Banyaknya Tenaga Kesehatan di Klinik KB Menurut Kecamatan di Kabupaten Barito Utara, 2019**  
**Table Number of Medical Personnel in Family Planning Clinic by Subdistrict in Barito Utara Regency, 2019**

Kecamatan Subdistrict	Dokter Doctor		Bidan Midwife		Pembantu Bidan Midwife Assistant	
	Dilatih Trained	Belum Dilatih Not Yet Trained	Dilatih Trained	Belum Dilatih Not Yet Trained	Dilatih Trained	Belum Dilatih Not Yet Trained
(1)	(2)	(3)	(4)	(5)	(6)	(7)
Montallat	-	1	1	15	-	-
Gunung Timang	-	3	-	24	-	-
Gunung Purei	-	2	-	5	-	-
Teweh Timur	-	2	-	17	-	-
Teweh Tengah	-	10	1	8	-	-
Teweh Baru	-	2	1	9	-	-
Teweh Selatan	-	2	1	20	-	-
Lahei	-	1	1	12	-	-
Lahei Barat	-	1	1	11	-	-
<b>Barito Utara</b>	-	<b>24</b>	<b>6</b>	<b>121</b>	-	-
<b>2018</b>	-	<b>18</b>	<b>36</b>	<b>89</b>	-	-

Sumber/Source: Dinas Pengendalian Penduduk, Keluarga Berencana dan Pemberdayaan Perempuan dan Perlindungan Anak Kabupaten Barito Utara/Population Control, Family Planning and Women's Empowerment and Child's Protection Office of Barito Utara Regency

**Tabel 4.2.19 Jumlah Pasangan Usia Subur dan Peserta KB Aktif Menurut Kecamatan di Kabupaten Barito Utara, 2019**  
**Number of Eligible Couples and Family Planning Participants by Subdistrict in Barito Utara Regency, 2019**

Kecamatan Subdistrict	Jumlah PUS Eligible Couples	Peserta KB Aktif Family Planning Participants			
		IUD	MOW	MOP	Kondom Condom
(1)	(2)	(3)	(4)	(5)	(6)
Montallat	2 098	15	-	-	24
Gunung Timang	2 287	55	11	3	37
Gunung Purei	996	13	-	-	8
Teweh Timur	1 542	45	3	2	8
Teweh Tengah	8 093	136	145	15	107
Teweh Baru	3 498	8	15	2	27
Teweh Selatan	3 382	20	-	2	33
Lahei	2 894	3	12	-	10
Lahei Barat	1 682	2	-	-	69
<b>Barito Utara</b>	<b>26 472</b>	<b>297</b>	<b>186</b>	<b>24</b>	<b>323</b>
<b>2018</b>	<b>25 422</b>	<b>244</b>	<b>129</b>	<b>26</b>	<b>261</b>



**Lanjutan Tabel/Continued Table 4.2.19**

Kecamatan <i>Subdistrict</i>	Peserta KB Aktif <i>Family Planning Participants</i>			
	Implan <i>Implants</i>	Suntikan <i>Injection</i>	Pil <i>Pill</i>	Jumlah <i>Total</i>
(1)	(7)	(8)	(9)	(10)
Montallat	67	231	183	481
Gunung Timang	277	877	752	1 906
Gunung Purei	16	198	260	474
Teweh Timur	74	774	381	1 229
Teweh Tengah	782	3 213	3 078	7 073
Teweh Baru	126	1 106	1 216	2 448
Teweh Selatan	195	965	981	2 141
Lahei	169	1 457	1 355	2 981
Lahei Barat	72	618	469	1 159
<b>Barito Utara</b>	<b>1 778</b>	<b>9 439</b>	<b>8 675</b>	<b>19 892</b>
<b>2018</b>	<b>1 516</b>	<b>10 833</b>	<b>9 805</b>	<b>22 814</b>

Sumber/Source: Dinas Pengendalian Penduduk, Keluarga Berencana dan Pemberdayaan Perempuan dan Perlindungan Anak Kabupaten Barito Utara/*Population Control, Family Planning and Women's Empowerment and Child's Protection Office of Barito Utara Regency*

**Tabel 4.2.20 Target dan Realisasi Mix Kontrasepsi Peserta KB Aktif di Kabupaten Barito Utara, 2019**  
***Scheme and Realization of Mix Contraceptive of Active Acceptors Family Planning in Barito Utara Regency, 2019***

Metode Method	Target (Orang) Scheme (Person)	Realisasi (Orang) Realization (Person)	%
(1)	(2)	(3)	(4)
1. IUD/IUD	301	297	98,67
2. Pil/Pill	6 653	8 675	130,39
3. Suntikan/Injection	12 627	9 439	74,75
4. Kondom/Condom	326	323	99,08
5. MOP/Vasectomy	27	24	88,89
6. MOW/Tubektomi	558	186	33,33
7. Susuk/Implant	2 422	1 728	71,35
<b>Barito Utara</b>	<b>22 914</b>	<b>20 672</b>	<b>90,22</b>
<b>2018</b>	<b>22 905</b>	<b>22 814</b>	<b>99,60</b>

Sumber/Source: Dinas Pengendalian Penduduk, Keluarga Berencana dan Pemberdayaan Perempuan dan Perlindungan Anak Kabupaten Barito Utara/Population Control, Family Planning and Women's Empowerment and Child's Protection Office of Barito Utara Regency

**Tabel 4.2.21 Target dan Realisasi Mix Kontrasepsi Peserta KB Baru di Kabupaten Barito Utara, 2019**  
***Scheme and Realization of Mix Contraceptive of Newe Acceptors Family Planning in Barito Utara Regency, 2019***

<b>Metode Method</b>	<b>Target (Orang) Scheme (Person)</b>	<b>Realisasi (Orang) Realization (Person)</b>	<b>%</b>
(1)	(2)	(3)	(4)
1. IUD/IUD	79	27	34,18
2. Pil/Pill	1 106	267	24,14
3. Suntikan/Injection	2 152	469	21,79
4. Kondom/Condom	98	3	3,06
5. MOP/Vasectomy	2	-	-
6. MOW/Tubektomi	63	33	52,38
7. Susuk/Implant	237	99	41,77
<b>Barito Utara</b>	<b>3 737</b>	<b>898</b>	<b>24,03</b>
<b>2018</b>	<b>4 370</b>	<b>1 914</b>	<b>43,80</b>

Sumber/Source: Dinas Pengendalian Penduduk, Keluarga Berencana dan Pemberdayaan Perempuan dan Perlindungan Anak Kabupaten Barito Utara/Population Control, Family Planning and Women's Empowerment and Child's Protection Office of Barito Utara Regency

**Tabel 4.2.22 Target dan Realisasi PA dan PB Menurut Kecamatan di Kabupaten Barito Utara, 2019**  
***Scheme and Realization of PA and PB by Subdistrict in Barito Utara Regency, 2019***

Kecamatan Subdistrict	Jumlah PUS Eligible Couples	Target (Orang) Scheme (Person)	PB	
			Realisasi (Orang) Realization (Person)	%
(1)	(2)	(3)	(4)	(5)
Montallat	2 098	394	50	12,69
Gunung Timang	2 287	391	78	19,95
Gunung Purei	515	140	8	5,71
Teweh Timur	1 542	284	78	27,46
Teweh Tengah	8 062	819	305	37,24
Teweh Baru	3 498	436	125	28,21
Teweh Selatan	3 382	465	96	20,65
Lahei	2 833	389	113	29,05
Lahei Barat	1 682	419	45	10,74
<b>Barito Utara</b>	<b>25 899</b>	<b>3 737</b>	<b>898</b>	<b>24,03</b>
<b>2018</b>	<b>25 422</b>	<b>4 370</b>	<b>1 914</b>	<b>43,80</b>

Lanjutan Tabel/Continued Table 4.2.22

Kecamatan Subdistrict	Target (Orang) Scheme (Person)	PA		Persentase PA/PUS * 100
		Realisasi (Orang) Realization (Person)	%	
(1)	(6)	(7)	(8)	(9)
Montallat	2 127	520	24,45	24,79
Gunung Timang	2 241	1 962	87,55	85,79
Gunung Purei	810	495	61,11	96,12
Teweh Timur	1 806	1 287	71,26	83,46
Teweh Tengah	5 707	7 476	131,00	92,73
Teweh Baru	2 969	2 500	84,20	71,47
Teweh Selatan	2 449	2 196	89,67	64,93
Lahei	2 269	3 006	132,48	106,11
Lahei Barat	2 536	1 230	48,50	73,13
<b>Barito Utara</b>	<b>22 914</b>	<b>20 672</b>	<b>90,22</b>	<b>79,82</b>
<b>2018</b>	<b>22 905</b>	<b>22 814</b>	<b>99,60</b>	<b>89,74</b>

Sumber/Source: Dinas Pengendalian Penduduk, Keluarga Berencana dan Pemberdayaan Perempuan dan Perlindungan Anak Kabupaten Barito Utara/Population Control, Family Planning and Women's Empowerment and Child's Protection Office of Barito Utara Regency

#### 4.3 PERUMAHAN DAN LINGKUNGAN/*HOUSING AND ENVIRONMENT*

**Tabel 4.3.1** Jumlah Desa<sup>1</sup>/Kelurahan yang Mengalami Bencana Alam<sup>2</sup> Menurut Kecamatan di Kabupaten Barito Utara, 2011, 2014, dan 2018  
*Number of Villages<sup>1</sup> that Had Natural Disaster<sup>2</sup> by Subdistrict in Barito Utara Regency, 2011, 2014, dan 2018*

Kecamatan <i>Subdistrict</i>	Banjir <i>Flood</i>			Gempa Bumi <i>Earthquake</i>		
	2011	2014	2018	2011	2014	2018
(1)	(2)	(3)	(4)	(5)	(6)	(7)
Montallat	-	10	10	-	-	-
Gunung Timang	6	7	13	-	-	-
Gunung Purei	10	8	8	-	-	-
Teweh Timur	5	9	7	-	-	-
Teweh Tengah	4	6	7	-	-	-
Teweh Baru	-	9	9	-	-	-
Teweh Selatan	-	3	5	-	-	-
Lahei	-	10	12	-	-	-
Lahei Barat	-	10	11	-	-	-
<b>Barito Utara</b>	<b>25</b>	<b>72</b>	<b>82</b>	<b>-</b>	<b>-</b>	<b>-</b>

**Lanjutan Tabel/Continued Table 4.3.1**

Kecamatan Subdistrict	Tanah Longsor Landslide		
	2011	2014	2018
(1)	(8)	(9)	(10)
Montallat	-	-	2
Gunung Timang	1	-	-
Gunung Purei	-	-	3
Teweh Timur	-	3	1
Teweh Tengah	-	-	-
Teweh Baru	-	1	4
Teweh Selatan	-	-	-
Lahei	-	1	0
Lahei Barat	-	1	1
<b>Barito Utara</b>	<b>1</b>	<b>6</b>	<b>11</b>

Catatan/Note: <sup>1</sup> Desa pada tabel ini termasuk Unit Permukiman Transmigrasi (UPT) yang masih dibina oleh kementerian terkait/*Villages in this table are included in Transmigration Settlement Unit which is still fostered by the relevant ministries*

<sup>2</sup> Terjadi dalam tiga tahun terakhir sampai dengan saat pencacahan/*Occured during the last three years by the time of enumeration*

Sumber/Source: BPS, Pendataan Potensi Desa (Podes)/BPS–Statistics Indonesia, Village Potential Data Collection

**Tabel 4.3.2** Distribusi Persentase Rumah Tangga Menurut Luas Lantai ( $m^2$ ) di Kabupaten Barito Utara, 2014-2019  
*Percentage Distribution of Household Population by Floor Area ( $m^2$ ) in Barito Utara Regency, 2014-2019*

Tahun Year	Luas Lantai/Floor Area ( $m^2$ )					Jumlah Total
	$\leq 19$	20-49	50-99	100-149	150+	
(1)	(2)	(3)	(4)	(5)	(6)	(7)
2014	...	...	...	...	...	...
2015	...	...	...	...	...	...
2016	...	...	...	...	...	...
2017	...	...	...	...	...	...
2018	3,78	47,50	34,47	9,72	4,53	100,00
<b>2019</b>	<b>5,01</b>	<b>50,53</b>	<b>32,70</b>	<b>8,79</b>	<b>2,97</b>	<b>100,00</b>

Sumber/Source: BPS, Survei Sosial Ekonomi Nasional (Susenas)/BPS-Statistics Indonesia, National Socio-Economic Survey



**Tabel 4.3.3** Distribusi Persentase Rumah Tangga Menurut Luas Lantai (m<sup>2</sup>) di Kabupaten Barito Utara, 2014-2019  
*Table Percentage Distribution of Household Population by Floor Area (m<sup>2</sup>) in Barito Utara Regency, 2014-2019*

<b>Tahun</b> <i>year</i>	<b>Leding<sup>1</sup></b> <i>Piped Water<sup>1</sup></i>	<b>Pompa</b> <i>Pumped Water</i>	<b>Air Dalam Kemasan<sup>2</sup></b> <i>Bottled Water<sup>2</sup></i>	<b>Sumur Terlindung</b> <i>Protected Well</i>
(1)	(2)	(3)	(4)	(5)
2014	16,45	2,92	26,12	11,30
2015	23,31	3,98	30,82	10,96
2016	21,28	4,71	29,96	10,23
2017	20,74	4,17	54,48	5,34
2018	15,53	7,13	40,85	10,60
<b>2019</b>	<b>17,63</b>	<b>5,31</b>	<b>43,32</b>	<b>2,80</b>

Lanjutan Tabel/Continued Table 4.3.3

Tahun year	Sumur Tak Terlindung Unprotected Well	Mata Air <sup>3</sup> Terlindung Protected Spring <sup>3</sup>	Mata Air Tak Terlindung Unprotected Spring	Air Permukaan Surface Water
(1)	(6)	(7)	(8)	(9)
2014	2,78	1,75	5,30	32,73
2015	7,46	6,18	...	17,29
2016	5,85	8,81	...	17,08
2017	5,03	4,89	2,92	2,45
2018	3,30	5,25	5,14	11,57
<b>2019</b>	<b>7,03</b>	<b>5,75</b>	<b>4,33</b>	<b>13,83</b>

**Lanjutan Tabel/Continued Table 4.3.3**

<b>Tahun year</b>	<b>Air Hujan Rainwater Collection</b>	<b>Lainnya Others</b>	<b>Jumlah Total</b>
(1)	(10)	(11)	(12)
2014	0,64	0,00	100,00
2015	0,00	0,00	100,00
2016	2,08	0,00	100,00
2017	0,00	0,00	100,00
2018	0,64	0,00	100,00
<b>2019</b>	<b>0,00</b>	<b>0,00</b>	<b>100,00</b>

Catatan/Note: <sup>1</sup> Leding meteran dan leding eceran/*Metered piped and retail piped tap*

<sup>2</sup> Air kemasan bermerek dan air isi ulang/*Branded bottled and total refill water*

<sup>3</sup> Pada tahun 2015 dan 2016 data untuk mata air terlindung dan mata air tidak terlindung digabung/*In 2015 and 2016 data for protected springs and unprotected springs were combined*

Sumber/Source: BPS, Survei Sosial Ekonomi Nasional (Susenas)/*BPS-Statistics Indonesia, National Socio-Economic Survey*

**Tabel 4.3.4** Distribusi Persentase Rumah Tangga Menurut Sumber Penerangan di Kabupaten Barito Utara, 2014-2019  
*Table*  
**Percentage Distribution of Household Population by Lighting Source in Barito Utara Regency, 2014-2019**

<b>Tahun year</b>	<b>Listrik PLN State Electricity Company</b>	<b>Listrik Non-PLN Own Electricity Company</b>	<b>Bukan Listrik Non Electricity</b>	<b>Jumlah Total</b>
(1)	(2)	(3)	(4)	(5)
2014	72,02	15,84	12,14	100,00
2015	69,18	18,03	12,79	100,00
2016	71,23	17,34	11,43	100,00
2017	73,74	21,69	4,56	100,00
2018	83,72	11,76	4,53	100,00
<b>2019</b>	<b>84,91</b>	<b>10,73</b>	<b>4,36</b>	<b>100,00</b>

Sumber/Source: BPS, Survei Sosial Ekonomi Nasional (Susenas)/BPS-Statistics Indonesia, National Socio-Economic Survey

**Tabel 4.3.5** Distribusi Persentase Rumah Tangga Menurut Penggunaan Fasilitas Tempat Buang Air Besar di Kabupaten Barito Utara, 2014-2019  
*Percentage Distribution of Household Population by Type of Toilet Facility Used by The Household in Barito Utara Regency, 2014-2019*

Tahun Year	Sendiri Not Shared	Bersama Shared	MCK Umum Public Facility	Tidak Menggunakan Not Using	Tidak Ada No Facility	Jumlah Total
(1)	(2)	(3)	(4)	(5)	(6)	(7)
2014	68,27	7,60	2,21	0,00	21,92	100,00
2015	72,94	12,49	3,59	0,00	10,98	100,00
2016	67,79	3,61	9,02	0,00	19,58	100,00
2017	71,90	6,45	17,50	0,00	4,16	100,00
2018	75,99	6,84	15,46	0,00	1,71	100,00
<b>2019</b>	<b>83,25</b>	<b>2,47</b>	<b>13,71</b>	<b>0,00</b>	<b>0,57</b>	<b>100,00</b>

Sumber/Source: BPS, Survei Sosial Ekonomi Nasional (Susenas)/BPS-Statistics Indonesia, National Socio-Economic Survey

**Tabel** 4.3.6 **Distribusi Persentase Rumah Tangga Menurut Bahan Bakar Utama Untuk Memasak di Kabupaten Barito Utara, 2014-2019**  
*Table* **Percentage Distribution of Household Population by Type of Cooking Fuel in Barito Utara Regency, 2014-2019**

<b>Tahun</b> <i>Year</i>	<b>Listrik</b> <i>Electricity</i>	<b>Gas/Elpiji<sup>1</sup></b> <i>Gas/LPG<sup>1</sup></i>	<b>Minyak Tanah</b> <i>Kerosene</i>	<b>Arang/Briket</b> <i>Charcoal/Briquet</i>
(1)	(2)	(3)	(4)	(5)
2014	0,35	24,62	26,79	-
2015	0,00	44,54	26,76	0,47
2016	-	51	14,34	0,12
2017	-	68,77	7,50	-
2018	-	74,11	6,33	-
<b>2019</b>	<b>0,08</b>	<b>81,83</b>	<b>2,29</b>	-

**Lanjutan Tabel/Continued Table 4.3.6**

<b>Tahun Year (1)</b>	<b>Kayu Wood (6)</b>	<b>Lainnya<sup>2</sup> Others<sup>2</sup> (7)</b>	<b>Jumlah Total (8)</b>
2014	47,56	0,68	100,00
2015	28,23	0,00	100,00
2016	34,53	-	100,00
2017	23,73	-	100,00
2018	19,17	0,39	100,00
<b>2019</b>	<b>15,14</b>	<b>0,65</b>	<b>100,00</b>

Catatan/Note: <sup>1</sup> Elpiji 5,5 kg + elpiji 12 kg + elpiji 3 kg + gas kota/biogas/LPG 5,5 kg + LPG 12 kg + LPG 3 kg + natural gas/biogas

<sup>2</sup> Termasuk rumah tangga yang tidak memasak/Including households that do not cook

Sumber/Source: BPS, Survei Sosial Ekonomi Nasional (Susenas)/BPS-Statistics Indonesia, National Socio-Economic Survey

**Tabel 4.3.7** Distribusi Persentase Rumah Tangga Menurut Status Penguasaan Bangunan Tempat Tinggal di Kabupaten Barito Utara, 2014-2019  
*Percentage Distribution of Household Population by Dwelling Ownership Status in Barito Utara Regency, 2014-2019*

Tahun Year	Milik Sendiri Private	Kontrak/Sewa Lease/Rent	Lainnya Others	Jumlah Total
(1)	(2)	(3)	(4)	(5)
2014	82,21	-	17,79	100,00
2015	80,01	6,47	13,52	100,00
2016	80,10	7,68	12,22	100,00
2017	81,59	7,83	10,58	100,00
2018	76,51	10,85	12,64	100,00
<b>2019</b>	<b>79,45</b>	<b>8,93</b>	<b>11,63</b>	<b>100,00</b>

Sumber/Source: BPS, Survei Sosial Ekonomi Nasional (Susenas)/BPS-Statistics Indonesia, National Socio-Economic Survey



**Tabel 4.3.8** Distribusi Persentase Rumah Tangga Menurut Jenis Lantai Terluas di Kabupaten Barito Utara, 2014-2019  
*Percentage Distribution of Household Population by Main Material of Dwelling Floor in Barito Utara Regency, 2014-2019*

<b>Tahun</b> <i>Year</i>	<b>Bukan Tanah</b> <i>Not Earth/Sand</i>	<b>Tanah<sup>1</sup></b> <i>Earth/Sand<sup>1</sup></i>	<b>Jumlah</b> <i>Total</i>
(1)	(2)	(3)	(4)
2014	99,85	0,15	100,00
2015	100,00	0,00	100,00
2016	99,4	0,60	100,00
2017	99,66	0,34	100,00
2018	100,00	0,00	100,00
<b>2019</b>	<b>100,00</b>	<b>0,00</b>	<b>100,00</b>

Catatan/Note: <sup>1</sup> Termasuk "lainnya"/Including "others"

Sumber/Source: BPS, Survei Sosial Ekonomi Nasional (Susenas)/BPS-Statistics Indonesia, National Socio-Economic Survey

**Tabel 4.3.9** **Persentase Rumah Tangga yang Memiliki Akses Terhadap Sanitasi Layak dan Akses Terhadap Sumber Air Minum Layak di Kabupaten Barito Utara, 2015-2019**  
*Percentage of Household Population by Improved Sanitation and Improved Drinking Water in Barito Utara Regency, 2015-2019*

<b>Tahun Year</b>	<b>Akses Terhadap Sanitasi Layak Improved Sanitation</b>	<b>Akses Terhadap Sumber Air Minum Layak Improved Drinking Water</b>
(1)	(2)	(3)
2015	-	32,75
2016	-	38,61
2017	-	59,06
2018	45,22	54,78
<b>2019</b>	<b>50,74</b>	<b>49,26</b>

Sumber/Source: BPS, Survei Sosial Ekonomi Nasional (Susenas)/BPS-Statistics Indonesia, National Socio-Economic Survey

**Tabel 4.3.10 Jumlah Bidang Tanah (Persil) yang Telah Dilakukan Pemberian Hak Atas Tanah Menurut Jenisnya di Kabupaten Barito Utara, 2010-2019**  
**Number of Land Area (Plot) Given Land-law by Type of Land-law in Barito Utara Regency, 2010-2019**

Tahun Year	Hak Atas Tanah Land-law						Jumlah Total
	Hak Milik Land Owner	Hak Guna Bangunan Land Poverty	Peme- gang Hak Milik Holders of Property Rights	Hak Pakai Land- holder	Hak Milik Transmi- grasi Transmi- gration Rights	Wakaf Waqaf	
(1)	(2)	(3)	(4)	(5)	(6)	(7)	(8)
2010	202	-	-	3	-	-	205
2011	182	3	-	-	-	-	185
2012	332	28	-	-	-	-	360
2013	488	3	-	6	-	-	497
2014	1 296	8	-	11	-	-	1 315
2015	1 339	1	-	31	-	-	1 371
2016	915	3	-	13	-	-	931
2017	2 555	1	-	4	-	1	2 561
2018	2 942	-	-	24	-	6	2 972
<b>2019</b>	<b>46 156</b>	<b>136</b>	<b>-</b>	<b>776</b>	<b>-</b>	<b>19</b>	<b>47 087</b>

Sumber/Source: ATR/BPN Kantah Kabupaten Barito Utara/Regional Office of Land of Barito Utara Regency

**Tabel** 4.3.11 **Bea Perolehan Hak Atas Tanah dan Bangunan (BPHTB) dan Penerimaan Negara Bukan Pajak (PNBP) Melalui Kegiatan Pelayanan di Kantor Pertanahan Kabupaten Barito Utara, 2010-2019**  
***BPHTB and PNBP Through Services Activities in Regional Office of Land of Barito Utara Regency, 2010-2019***

Tahun Year	Bea Perolehan Hak Atas Tanah dan Bangunan (BPHTB) <i>BPHTB</i>	Penerimaan Negara Bukan Pajak (PNBP) <i>PNBP</i>	Jumlah Total
(1)	(2)	(3)	(4)
2010	289 484 655	520 129 820	809 614 475
2011	271 192 837	375 289 356	646 482 193
2012	260 627 750	660 578 296	921 206 046
2013	260 396 750	846 907 966	1 107 304 716
2014	253 716 076	587 666 410	841 382 486
2015	512 045 259	1126934 563	1 638 979 822
2016	2 964 224 611	415 548 536	3 379 773 147
2017	821 952 307	667 022 237	1 488 974 544
2018	482 670 021	454 661 955	937 331 976
<b>2019</b>	<b>551 287 034</b>	<b>370 221 444</b>	<b>921 508 478</b>

Sumber/Source: ATR/BPN Kantah Kabupaten Barito Utara/Regional Office of Land of Barito Utara Regency

**Tabel 4.3.12 Jumlah Surat Keputusan (SK) Pemberian Hak Atas Tanah Menurut Kecamatan di Kabupaten Barito Utara, 2019**  
**Number of Land-Law Certificate of Government by Subdistrict in Barito Utara Regency, 2019**

Kecamatan Subdistrict	Hak Atas Tanah yang Diberikan Number of Land-law						Jumlah Total
	Hak Guna Bagunan Land Poverty	Hak Milik Land Owner	Hak Pakai Land Holder	Hak Milik Transmigrasi Transmigration Rights	Hak Guna Usaha Cultivation Rights	Wakaf Waqaf	
(1)	(2)	(3)	(4)	(5)	(6)	(7)	(8)
Montallat	-	5	-	-	-	1	6
Gunung Timang	1	4	-	-	-	1	6
Gunung Purei	-	2	1	-	-	-	3
Teweh Timur	-	5	-	-	-	-	5
Teweh Tengah	3	23	9	-	-	-	35
Teweh Selatan	-	-	1	-	-	-	1
Teweh Baru	-	12	-	-	-	-	12
Lahei	-	4	-	-	-	-	4
Lahei Barat	-	-	-	-	-	-	-
<b>Barito Utara</b>	<b>4</b>	<b>55</b>	<b>11</b>	<b>-</b>	<b>-</b>	<b>2</b>	<b>72</b>
<b>2018</b>	<b>-</b>	<b>2 942</b>	<b>24</b>	<b>-</b>	<b>-</b>	<b>6</b>	<b>2 972</b>

Sumber/Source: ATR/BPN Kantah Kabupaten Barito Utara/Regional Office of Land of Barito Utara Regency

**Tabel 4.3.13 Jumlah Luas Tanah yang Diberikan Melalui SK Pemberian Hak Atas Tanah Menurut Kecamatan di Kabupaten Barito Utara (m<sup>2</sup>), 2019**  
**Number of Land Area Given Land-Law by Subdistrict in Barito Utara Regency (m<sup>2</sup>), 2019**

Kecamatan Subdistrict	Luas Tanah/Land Area		
	Hak Guna Bangunan Land Poverty	Hak Milik Land Owner	Hak Pakai Land Holder
(1)	(2)	(3)	(4)
Montallat	-	27 017 740	68 465
Gunung Timang	-	98 415 778	183 119
Gunung Purei	-	46 027	44 377
Teweh Timur	1 493	111 534 121	69 141
Teweh Tengah	1 297 108	100 250 821	3 338 591
Teweh Selatan	132 374	304 499	74 584
Teweh Baru	64 071	9 921 328	174 019
Lahei	1 343 385	2 022 577	95 284
Lahei Barat	169 000	256 217	-
<b>Barito Utara</b>	<b>3 007 431</b>	<b>349 769 108</b>	<b>4 047 580</b>
<b>2018</b>	<b>-</b>	<b>3 373 544</b>	<b>48 419</b>

**Lanjutan Tabel/Continued Table 4.3.13**

Kecamatan <i>Subdistrict</i>	Luas Tanah/ <i>Land Area</i>			Jumlah <i>Total</i>
	Hak Milik Trans- migrasi <i>Transmi- gration Rights</i>	Hak Guna Usaha <i>Cultivati- on Rights</i>	Wakaf <i>Waqaf</i>	
	(1)	(5)	(6)	
Montallat	-	-	1 563	27 087 768
Gunung Timang	-	-	1 223	98 600 120
Gunung Purei	-	-	-	90 404
Teweh Timur	-	-	-	111 604 755
Teweh Tengah	-	-	21 932	104 908 452
Teweh Selatan	-	-	236	511 693
Teweh Baru	-	-	42	10 159 460
Lahei	-	-	611	3 461 857
Lahei Barat	-	-	-	425 217
<b>Barito Utara</b>	-	-	<b>25 607</b>	<b>356 849 726</b>
<b>2018</b>	-	-	<b>2 475</b>	<b>3 424 438</b>

Sumber/*Source*: ATR/BPN Kantah Kabupaten Barito Utara/*Regional Office of Land of Barito Utara Regency*

#### 4.4 KRIMINALITAS/CRIME

**Tabel 4.4.1** Jumlah Tindak Kejahatan Yang Dilaporkan, Persentase Penyelesaian Tindak Pidana, dan Selang Waktu Terjadinya Tindak Pidana Menurut Kepolisian Sektor di Kabupaten Barito Utara, 2016–2019  
*Crime Total, Percentage of Crime Clearance, and Time Interval of Crime Occurrence by Subdistrict Police Office in Barito Utara Regency, 2016–2019*

Kepolisian Sektor <i>Subdistrict Police Office</i>	Jumlah Kejahatan yang Dilaporkan/ <i>Crime Total</i>			
	2016	2017	2018	2019
(1)	(2)	(3)	(4)	(5)
Montallat	4	3	5	5
Gunung Timang	4	9	2	1
Gunung Purei	2	3	1	-
Teweh Timur	1	5	1	3
Teweh Tengah	9	13	16	22
Teweh Baru	-	-	-	-
Teweh Selatan	3	10	2	4
Lahei	7	8	10	6
Lahei Barat	-	-	-	-
<b>Barito Utara</b>	<b>30</b>	<b>51</b>	<b>37</b>	<b>41</b>



**Lanjutan Tabel/Continued Table 4.4.1**

<b>Kepolisian Sektor Subdistrict Police Office</b>	<b>Resiko Penduduk Terjadi Tindak Pidana Per 100.000 Penduduk</b>			
	<b>Crime Rate per 100.000 Population</b>			
	<b>2016</b>	<b>2017</b>	<b>2018</b>	<b>2019</b>
<b>(1)</b>	<b>(2)</b>	<b>(3)</b>	<b>(4)</b>	<b>(5)</b>
Montallat	36	27	44	44
Gunung Timang	38	85	19	9
Gunung Purei	79	117	39	-
Teweh Timur	16	82	16	49
Teweh Tengah	20	29	35	48
Teweh Baru	-	-	-	-
Teweh Selatan	22	74	15	29
Lahei	57	64	80	48
Lahei Barat	-	-	-	-
<b>Barito Utara</b>	<b>52</b>	<b>85</b>	<b>60</b>	<b>64</b>

**Lanjutan Tabel/Continued Table 4.4.1**

<b>Kepolisian Sektor</b> <i>Subdistrict Police Office</i>	<b>Persentase Penyelesaian Tindak Pidana</b> <i>Percentage of Crime Clearance</i>			
	<b>2016</b>	<b>2017</b>	<b>2018</b>	<b>2019</b>
(1)	(6)	(7)	(8)	(9)
Montallat	75%	100%	40%	100%
Gunung Timang	100%	100%	50%	100%
Gunung Purei	100%	100%	100%	-
Teweh Timur	100%	100%	100%	100%
Teweh Tengah	100%	100%	75%	86%
Teweh Baru	-	-	-	-
Teweh Selatan	100%	100%	100%	75%
Lahei	100%	100%	40%	100%
Lahei Barat	-	-	-	-
<b>Barito Utara</b>	<b>97%</b>	<b>100%</b>	<b>62%</b>	<b>90%</b>

Lanjutan Tabel/Continued Table 4.4.1

Kepolisian Sektor Subdistrict Police Office	Selang Waktu Terjadinya Tindak Pidana <sup>1</sup> Time Interval of Crime Occurrence <sup>1</sup>			
	2016	2017	2018	2019
	(10)	(11)	(12)	(13)
Montallat	2190°:00':00"	2920°:00':00"	1752°:00':00"	1752°:00':00"
Gunung Timang	2190°:00':00"	973°:20':00"	4380°:00':00"	8760°:00':00"
Gunung Purei	-	-	-	-
Teweh Timur	8760°:00':00"	1752°:00':00"	8760°:00':00"	2920°:00':00"
Teweh Tengah	973°:20':00"	673°:50':46"	547°:30':00"	398°:10':54"
Teweh Baru	-	-	-	-
Teweh Selatan	2920°:00':00"	876°:00':00"	4380°:00':00"	2190°:00':00"
Lahei	1251°:25':42"	1095°:00':00"	876°:00':00"	1460°:00':00"
Lahei Barat	-	-	-	-
<b>Barito Utara</b>	<b>292°:00':00"</b>	<b>171°:45':52"</b>	<b>236°:45':24"</b>	<b>213°:39':30"</b>

Catatan/Note: <sup>1</sup> ° = jam/hours; ° =menit/minutes; " =detik/seconds

Sumber/Source: Polres Kabupaten Barito Utara/Police Resort of Barito Utara Regency

**Tabel 4.4.2 Jumlah Perkara dan Narapidana/Tahanan dan Mendapat Keputusan dari Sidang Pengadilan Negeri, 2019**  
**Number of Criminal and Prisoners/Accused Prisoners that the Government Low Court of Muara Teweh, 2019**

Bulan Putusan <i>Months</i>	Perkara <i>Cases</i>	Terdakwa/Tertuduh <i>Accused</i>		
		Laki laki <i>Male</i>	Perempuan <i>Female</i>	Anak-anak <i>Child</i>
(1)	(2)	(3)	(4)	(4)
1. Januari	7	6	1	-
2. Pebruari	11	11	-	-
3. Maret	6	5	-	1
4. April	28	25	3	-
5. Mei	19	22	-	-
6. Juni	6	6	-	-
7. Juli	14	18	-	2
8. Agustus	10	9	1	1
9. September	19	20	-	1
10. Oktober	18	21	-	1
11. Nopember	11	10	-	1
12. Desember	32	38	2	-
<b>Barito Utara</b>	<b>181</b>	<b>191</b>	<b>7</b>	<b>7</b>
<b>2018</b>	<b>197</b>	<b>207</b>	<b>11</b>	<b>4</b>

Sumber/Source: Pengadilan Negeri Kabupaten Barito Utara/The Government Law Court of Barito Utara Regency

**Tabel 4.4.3** **Tambahan Narapidana Menurut Jenis Kejahatan Dan Jenis Kelamin, 2019**  
**Number of Added Prisoners by Kind of Criminal and Sex, 2019**

Jenis Kejahatan dan Pelanggaran <i>Kinds of criminals and violation</i>		Laki-Laki <i>Male</i>	Perempuan <i>Female</i>	Jumlah <i>Total</i>
(1)	(2)	(3)	(4)	
1.	Politik	-	-	-
2.	Terhadap Kepala Negara	-	-	-
3.	Terhadap Ketertiban Umum	2	-	2
4.	Pembakaran	-	-	-
5.	Penyuapan	-	-	-
6.	Mata uang	-	-	-
7.	Pemalsuan materai/Surat	-	-	-
8.	Kesusilaan	3	-	3
9.	Perjudian	-	-	-
10.	Penculikan	1	-	1
11.	Pembunuhan	14	-	14
12.	Penganiayaan	10	-	10
13.	Pencurian	33	-	33
14.	Perampokan	1	-	1
15.	Memeras/mengancam	-	-	-
16.	Penggelapan	5	-	5
17.	Penipuan	1	-	1
18.	Merusak barang	-	-	-
19.	Dalam Jabatan	-	-	-
20.	Penadahan	1	-	1
21.	Ekonomi	-	-	-
22.	Subversi	-	-	-
23.	Narkotika	93	9	102
24.	Korupsi	1	-	1
25.	Penyelundupan	-	-	-
26.	Perlindungan anak	34	-	34
27.	<i>Illegal logging/fishing</i>	17	-	17
28.	<i>Illegal mining</i>	5	-	5
29.	Teroris	-	-	-
30.	Lain-lain	6	-	6
<b>Jumlah Kejahatan</b>		<b>227</b>	<b>9</b>	<b>236</b>

Sumber/Source: Lembaga Masyarakat Kelas IIB Kabupaten Barito Utara/*Prison Class II of Barito Utara Regency*

**Tabel 4.4.4 Jumlah Narapidana di Lembaga Pemasyarakatan Menurut Jenis Kejahatan dan Status, 2019**  
*Number of Prisoners in Prison Class II by Kind of Criminal, Status and Sex, 2019*

Jenis Kejahatan dan Pelanggaran <i>Kinds of criminals and violation</i>		Narapidana	Tahanan	Jumlah
(1)	(2)	(3)	(4)	
1.	Politik	-	-	-
2.	Terhadap Kepala Negara	-	-	-
3.	Terhadap Ketertiban Umum	-	-	-
4.	Pembakaran	-	-	-
5.	Penyuapan	-	-	-
6.	Mata uang	-	-	-
7.	Pemalsuan materai/Surat	-	-	-
8.	Kesusilaan	2	1	3
9.	Perjudian	-	-	-
10.	Penculikan	-	-	-
11.	Pembunuhan	17	2	19
12.	Penganiayaan	4	5	9
13.	Pencurian	40	8	48
14.	Perampokan	3	1	4
15.	Memeras/mengancam	-	-	-
16.	Penggelapan	8	2	10
17.	Penipuan	1	3	4
18.	Merusak barang	-	-	-
19.	Dalam Jabatan	-	-	-
20.	Penadahan	3	3	6
21.	Ekonomi	-	-	-
22.	Subversi	-	-	-
23.	Narkotika	111	13	124
24.	Korupsi	3	-	3
25.	Penyelundupan	-	-	-
26.	Perlindungan anak	39	7	46
27.	<i>Illegal logging/fishing</i>	5	2	7
28.	<i>Illegal mining</i>	7	4	11
29.	Teroris	-	-	-
30.	Lain-lain	10	7	17
<b>Jumlah Kejahatan</b>		<b>253</b>	<b>58</b>	<b>311</b>

Sumber/Source: Lembaga Pemasyarakatan Kelas IIB Kabupaten Barito Utara/Prison Class II of Barito Utara Regency

**Tabel 4.4.5 Jumlah Perkara dan Terdakwa yang Harus Diselesaikan Pengadilan Negeri Muara Teweh, 2019**  
**Table** **Number of Criminal and the Accused Which Should Finish in The Government Law Court of Muara Teweh, 2019**

Bulan Months	Sisa yang Lalu Belum Diselesaikan Remaining Past Unresolved		Masuk/Diterima dalam Bulan Laporan Entered/Received in the Report Month	
	Perkara Cases	Terdakwa Defendant	Perkara Cases	Terdakwa Defendant
(1)	(2)	(3)	(4)	(5)
1. Januari/January	18	18	5	5
2. Pebruari/February	16	16	14	14
3. Maret/March	19	19	14	14
4. April	27	27	24	27
5. Mei/May	23	26	13	17
6. Juni/June	17	21	4	6
7. Juli/July	15	21	23	27
8. Agustus/August	24	28	15	16
9. September	29	33	18	18
10. Oktober/October	28	30	15	18
11. Nopember/November	25	26	18	26
12. Desember/December	32	41	30	34

Lanjutan Tabel/Continued Table 4.4.5

Bulan Months	Mendapat keputusan Pengadilan Dengan pasti Get a court decision With certainty			
	Dijatuhi hukuman/dipidana Sentenced		Bebas dari Segala Tuntutan/Lepas Tuntutan Free of All Accused	
	Perkara Cases	Terdakwa Defendant	Perkara Cases	Terdakwa Defendant
(1)	(6)	(7)	(8)	(9)
1. Januari/January	7	7	-	-
2. Pebruari/February	11	11	-	-
3. Maret/March	6	6	-	-
4. April	28	28	-	-
5. Mei/May	19	22	-	-
6. Juni/June	6	6	-	-
7. Juli/July	14	20	-	-
8. Agustus/August	8	9	-	-
9. September	18	20	-	-
10. Oktober/October	17	21	-	-
11. Nopember/November	11	11	-	-
12. Desember/December	31	39	-	-



**Lanjutan Tabel/Continued Table 4.4.5**

Bulan Months	Belum mendapat Keputusan Pengadilan dengan Pasti (Bandung/Kasasi/Grasi) Has not received a Decision with a Certain Court (Appeal/Cassation/Clemency)		Diversi	
	Perkara Cases	Terdakwa Defendant	Perkara Cases	Terdakwa Defendant
(1)	(10)	(11)	(12)	(13)
1. Januari/January	-	-	-	-
2. Pebruari/February	-	-	-	-
3. Maret/March	-	-	-	-
4. April	-	-	-	-
5. Mei/May	-	-	-	-
6. Juni/June	-	-	-	-
7. Juli/July	-	-	-	-
8. Agustus/August	2	2	-	-
9. September	-	-	1	1
10. Oktober/October	1	1	-	-
11. Nopember/November	-	-	-	-
12. Desember/December	1	1	-	-

**Lanjutan Tabel/Continued Table 4.4.5**

<b>Bulan Months</b>	<b>Dikembalikan ke Kejaksaan /Dikirim ke Instansi Lain Returned to the Prosecutor's Office/Sent to Other Agencies</b>		<b>Sisa yang belum Diselesaikan Remaining Unsolved</b>	
	<b>Perkara Cases</b>	<b>Terdakwa Defendant</b>	<b>Perkara Cases</b>	<b>Terdakwa Defendant</b>
<b>(1)</b>	<b>(14)</b>	<b>(15)</b>	<b>(16)</b>	<b>(17)</b>
1. Januari/ <i>January</i>	-	-	16	16
2. Pebruari/ <i>February</i>	-	-	19	19
3. Maret/ <i>March</i>	-	-	27	27
4. April	-	-	23	26
5. Mei/ <i>May</i>	-	-	17	21
6. Juni/ <i>June</i>	-	-	15	21
7. Juli/ <i>July</i>	-	-	24	28
8. Agustus/ <i>August</i>	-	-	29	33
9. September	-	-	28	30
10. Oktober/ <i>October</i>	-	-	25	26
11. Nopember/ <i>November</i>	-	-	32	41
12. Desember/ <i>December</i>	-	-	30	35

Sumber/Source: Pengadilan Negeri Kabupaten Barito Utara/*The Government Law Court of Barito Utara Regency*

#### 4.5 AGAMA DAN SOSIAL LAINNYA/RELIGION AND OTHER SOCIAL AFFAIRS

**Tabel 4.5.1** Jumlah Jemaah Haji yang diberangkatkan<sup>1</sup> ke Tanah Suci Mekah Menurut Kecamatan, 2017-2019  
**Table** Number of Hajj pilgrims dispatched<sup>1</sup> to Mecca's Holy Land by District, 2017-2019

Kecamatan Subdistrict	2017	2018	2019
(1)	(2)	(3)	(4)
Montallat	4	7	-
Gunung Timang	-	-	-
Gunung Purei	4	-	2
Teweh Timur	-	17	3
Teweh Tengah	116	135	113
Teweh Baru	-	-	-
Teweh Selatan	-	-	-
Lahei	7	9	8
Lahei Barat	-	-	-
<b>Barito Utara</b>	<b>131</b>	<b>168</b>	<b>126</b>

Catatan/Note: <sup>1</sup> Melalui Kementerian Agama/Managed by Ministry of Religious Affair

Sumber/Source: Kementerian Agama Kabupaten Barito Utara/Religion Ministry of Barito Utara Regency

**Tabel 4.5.2 Nikah, Talak, dan Cerai, 2017-2019**  
**Table Number of Marriage and Divorces, 2017-2019**

Kecamatan Subdistrict	Nikah <sup>1,2,3</sup> /Marriages <sup>1,2,3</sup>		
	2017	2018	2019
(1)	(2)	(3)	(4)
Montallat	83	70	84
Gunung Timang	33	55	52
Gunung Purei	7	6	14
Teweh Timur	37	32	40
Teweh Tengah	484	461	449
Teweh Baru	147	145	137
Teweh Selatan	68	76	68
Lahei	58	75	60
Lahei Barat	23	-	47
<b>Barito Utara</b>	<b>940</b>	<b>920</b>	<b>951</b>

Lanjutan Tabel/Continued Table 4.5.2

Kecamatan Subdistrict	Talak dan Cerai <sup>2,4</sup> /Marriage <sup>2,4</sup>				Jumlah Total
	2017	2018	Cerai Talak Divorce by Talak	2019 Cerai Gugat Divorce by Petition	
(1)	(5)	(6)	(7)	(8)	(9)
Montallat	-	-	-	-	-
Gunung Timang	-	-	-	1	1
Gunung Purei	-	-	-	-	-
Teweh Timur	-	-	1	2	2
Teweh Tengah	184	-	12	38	50
Teweh Baru	-	-	-	-	-
Teweh Selatan	-	-	-	-	-
Lahei	8	5	7	9	16
Lahei Barat	2	-	-	-	-
<b>Barito Utara</b>	<b>194</b>	<b>5</b>	<b>20</b>	<b>50</b>	<b>70</b>

Catatan/Note: <sup>1</sup> Termasuk bedolan (nikah di luar KUA)/Including non formal registration

<sup>2</sup> Hanya untuk yang Beragama Islam/Applies only for moeslem

Sumber/Source: <sup>3</sup> Kementerian Agama Kabupaten Barito Utara dan Pengadilan Agama Barito Utara/Religion Ministry and Religious Court of Barito Utara Regency

<sup>4</sup> Pengadilan Negeri Kabupaten Barito Utara/The Government Law Court of Barito Utara Regency

**Tabel 4.5.3 Jumlah Penduduk Menurut Kecamatan dan Agama yang Dianut di Kabupaten Barito Utara, 2019**  
**Population by Subdistrict and Religion in Barito Utara Regency, 2019**

Kecamatan Subdistrict	Islam Islam	Protestan Protestant	Katolik Catholic	Hindu Hindu	Budha Buddha	Lainnya Others	Jumlah Total
(1)	(2)	(3)	(4)	(5)	(6)	(7)	(8)
Montallat	9 831	820	424	1 295	-	-	12 370
Gunung Timang	7 032	3 099	1 136	1 693	-	-	12 960
Gunung Purei	989	866	52	983	-	4	2 894
Teweh Timur	4 248	775	403	1 198	2	1	6 627
Teweh Tengah	49 213	4 916	1 902	2 042	42	11	58 126
Teweh Baru	15 999	1 859	1 883	2 340	-	6	22 087
Teweh Selatan	10 148	1 711	2 963	402	2	-	15 226
Lahei	10 488	1 148	92	2 707	-	9	14 444
Lahei Barat	5 643	1 253	195	4 429	6	-	11 526
<b>Barito Utara</b>	<b>113 591</b>	<b>16 447</b>	<b>9 050</b>	<b>17 089</b>	<b>52</b>	<b>31</b>	<b>156 260</b>
<b>2018</b>	<b>111 673</b>	<b>16 516</b>	<b>9 073</b>	<b>17 047</b>	<b>72</b>	<b>57</b>	<b>154 438</b>

Catatan/Note: Data berdasarkan registrasi kependudukan/Data based on population registration

Sumber/Source: Dinas Kependudukan dan Pencatatan Sipil Kabupaten Barito Utara/Population and Civil Registration Office of Barito Utara Regency

**Tabel 4.5.4 Jumlah Tempat Peribadatan Menurut Kecamatan di Kabupaten Barito Utara, 2019**  
**Table** *Number of Places of Worship by Subdistrict and Religion in Barito Utara Regency, 2019*

Kecamatan Subdistrict	Masjid Mosque	Mushola Pray Room	Gereja Protestan Protestan t Church	Gereja Katholik Catholic Church	Pura Temple	Vihara Vihara
(1)	(2)	(3)	(5)	(6)	(7)	(8)
Montallat	12	13	7	5	7	-
Gunung Timang	11	30	18	8	9	-
Gunung Purei	3	4	11	7	6	-
Teweh Timur	9	18	4	5	6	-
Teweh Tengah	41	73	25	1	11	1
Teweh Baru	22	15	10	4	6	-
Teweh Selatan	8	21	7	1	2	-
Lahei	14	8	12	1	13	-
Lahei Barat	7	2	7	2	12	-
<b>Barito Utara</b>	<b>127</b>	<b>184</b>	<b>102</b>	<b>34</b>	<b>72</b>	<b>1</b>
<b>2018</b>	<b>126</b>	<b>168</b>	<b>101</b>	<b>34</b>	<b>76</b>	<b>1</b>

Sumber/Source: Kantor Kementerian Agama Kabupaten Barito Utara/Religion Ministry of Barito Utara Regency

**Tabel 4.5.5 Jumlah Bencana Alam Menurut Jenisnya, 2004-2019**  
**Table Number of Natural Disaster by Kind, 2004-2019**

Tahun Year	Perahu Teggelam Ship Wreck	Kebaka- ran Fire	Banjir Flood	Tanah Longsor Land Slide	Angin Puyuh Cyclone	Paceklik Food Shortage	Disambar petir Flash
(1)	(2)	(3)	(4)	(5)	(6)	(7)	(8)
2004	-	10	1	5	-	-	1
2005	-	8	2	1	-	-	-
2006	-	8	1	1	-	-	-
2007	-	9	2	1	-	-	-
2008	1	5	1	2	-	-	-
2009	-	9	4	3	-	-	-
2010	-	14	1	-	-	-	-
2011	2	11	2	2	-	-	-
2012	-	13	2	1	-	-	-
2013	-	10	2	1	-	-	-
2014	-	9	1	-	-	-	-
2015	-	171	-	-	-	-	-
2016	-	14	3	-	-	-	-
2017	-	17	5	2	-	-	-
2018	-	12	1	2	-	-	-
<b>2019</b>	-	<b>18</b>	<b>2</b>	<b>1</b>	<b>2</b>	-	-

Sumber/Source: Dinas Sosial, Pemberdayaan Masyarakat dan Desa Kabupaten Barito Utara/Regional office of Social, Village and Peoples Empowerment of Barito Utara Regency



**Tabel 4.5.6 Jumlah Korban Bencana Alam dan Bantuan yang Diberikan, 2004-2019**  
**Number of Victims and Aid for Victims , 2004-2019**

Tahun Year	Jumlah Korban Number of Victims			Yang Dibantu Helped
	Meninggal Death	Menderita Suffered	Jumlah Total	
(1)	(2)	(3)	(4)	(5)
2004	-	310	310	271
2005	-	450	450	310
2006	-	327	327	312
2007	-	15 861	15 861	15 861
2008	-	13 362	13 362	13 362
2009	-	1 793	1 793	1 635
2010	-	5 624	5 624	1 656
2011	-	645	645	345
2012	-	1 869	1 869	1 524
2013	-	1 700	2 528	1 435
2014	-	3 050	3 050	1 235
2015	1	171	172	172
2016	-	60	60	60
2017	4	24 349	24 353	24 353
2018	-	1 176	1 176	624
<b>2019</b>	-	<b>1 089</b>	<b>1 089</b>	<b>640</b>

Lanjutan Tabel/Continued Table 4.5.6

Tahun Year	Taksiran Kerugian Estimated Loss (000 Rp)	Nilai Bantuan Value	
		Uang Money (000 Rp)	Beras Rice (Kg)
(1)	(6)	(7)	(8)
2004	7 777 000	3 000	3 150
2005	10 557 000	-	415
2006	1 090 000	37 000	2 364
2007	1 646 155 500	50 000	40 000
2008	3 700 500	179 640	13 410
2009	431 016,5	7	6 090
2010	839 641	-	1 150
2011	5 100	-	1 140
2012	4 300 000	-	1 620
2013	-	-	2 523
2014	-	-	3 080
2015	-	-	-
2016	-	-	75 430
2017	2 300 000 000	-	105 000
2018	6 500 000	-	445
<b>2019</b>	<b>1 285 000</b>	-	<b>595</b>

Sumber/Source: Dinas Sosial, Pemberdayaan Masyarakat dan Desa Kabupaten Barito Utara/Regional office of Social, Village and Peoples Empowerment of Barito Utara Regency

**Tabel 4.5.7 Jumlah Kerusakan Rumah yang Diakibatkan Bencana Alam Menurut Kecamatan di Kabupaten Barito Utara, 2019**  
*Number of Damaged House Caused by Natural Disaster by Subdistrict in Barito Utara Regency, 2019*

<b>Kecamatan Subdistrict</b>	<b>Kerusakan Rumah Damaged House</b>
(1)	(2)
Montallat	1
Gunung Timang	1
Gunung Purei	1
Teweh Timur	1
Teweh Tengah	15
Teweh Baru	9
Teweh Selatan	3
Lahei	9
Lahei Barat	-
<b>Barito Utara</b>	<b>40</b>

Sumber/Source: Dinas Sosial, Pemberdayaan Masyarakat dan Desa Kabupaten Barito Utara/Regional office of Social, Village and Peoples Empowerment of Barito Utara Regency

**Tabel 4.5.8 Jumlah Penerima Bantuan (kepala keluarga) dan Anggaran Bantuan Sosial Pangan Menurut Kecamatan di Kabupaten Barito Utara, 2019**  
*Number of Beneficiaries (family heads) and Food Social Assistance Budget by District in North Barito Regency, 2019*

Kecamatan <i>Subdistrict</i>	Jumlah KK Penerima Bantuan Pangan <i>Number of KK of Food Aid Recipients</i>	Anggaran Bantuan Sosial Pangan <i>Food Social Assistance Budget</i>
(1)	(2)	(3)
Montallat	303	41 280
Gunung Timang	475	62 400
Gunung Purei	164	24 240
Teweh Timur	389	53 760
Teweh Tengah	660	84 000
Teweh Baru	825	107 880
Teweh Selatan	339	45 840
Lahei	223	42 840
Lahei Barat	239	32 880
<b>Barito Utara</b>	<b>3 617</b>	<b>495 120</b>

Sumber/Source: Dinas Sosial, Pemberdayaan Masyarakat dan Desa Kabupaten Barito Utara/Regional office of Social, Village and Peoples Empowerment of Barito Utara Regency

**Tabel 4.5.9 Jumlah Jemaah Haji Menurut Jenis Kelamin dan ONH, 2008-2019**  
**Table** **Number of Muslim Pilgrim by Sex and Fee, 2008-2019**

Tahun Anggaran Budget Year	Laki-laki Male	Perempuan Female	Jumlah Total	Besar ONH Fee
(1)	(2)	(3)	(4)	(5)
2008	39	56	95	3 517 US\$
2009	58	73	131	3 508 US\$
2010	59	76	135	3 440 US\$
2011	68	71	139	3 720 US\$
2012	63	98	161	3 808 US\$
2013	37	63	100	3 733 US\$
2014	33	50	83	3 422 US\$
2015	71	35	106	2 924 US\$
2016	63	68	131	Rp 37 583 308
2017	63	68	131	Rp 37 705 900
2018	84	84	168	Rp 38 157 084
<b>2019</b>	<b>54</b>	<b>72</b>	<b>126</b>	<b>Rp 37 805 084</b>

Catatan/Note: Mulai tahun 2016, besar ONH dinyatakan dalam satuan rupiah/Since 2016, ONH in rupiah

Sumber/Source: Kementerian Agama Kabupaten Barito Utara/Religion Ministry of Barito Utara Regency

**Tabel 4.5.10 Jumlah Organisasi Pemuda Menurut Jenis Organisasi di Kabupaten Barito Utara, 2017-2019**  
**Number of Youth Organization by Type of Organization in Barito Utara Regency, 2017-2019**

Jenis Organisasi Type of Organization		2017	2018	2019
(1)		(2)	(3)	(4)
1.	KNPI	1	1	1
2.	AMPI	-	-	-
3.	PPI	-	-	-
4.	IPNU	1	1	1
5.	Pemuda Ansor	1	1	1
6.	Pemuda Katholik/Kristen	2	2	2
7.	Pramuka	1	1	1
8.	Palang Merah Remaja	-	-	-
9.	Karang Taruna/Depos	3	3	3
10.	HMI	1	1	1
11.	GMKI	-	-	-
12.	HIPMI	-	-	1
13.	IPPNU	1	1	1
14.	PMI	1	1	1
15.	Pemuda Pancasila	1	1	1
16.	Pemuda Muslimin Indonesia	-	-	-
17.	Pemuda Demokrat	-	-	-
18.	Pemuda Panca Marga	1	1	1
19.	Pemuda Muhammadiyah	1	1	1
20.	FKPPI	-	-	-
<b>Jumlah/Total</b>		<b>15</b>	<b>15</b>	<b>16</b>

Sumber/Source: Badan Kesatuan Bangsa dan Politik Kabupaten Barito Utara/National and Political Unity Agency of Barito Utara Regency

#### 4.6 KEMISKINAN DAN PEMBANGUNAN MANUSIA/POVERTY AND HUMAN DEVELOPMENT

**Tabel 4.6.1** Garis Kemiskinan dan Penduduk Miskin di Kabupaten Barito Utara, 2012–2019  
**Table** *Poverty Line and Number of Poor People in Barito Utara Regency, 2012–2019*

Tahun Year	Garis Kemiskinan Poverty Line (rupiah)	Penduduk Miskin Number of Poor People	
		Jumlah (000) Total (000)	Persentase (%) Percentage (%)
(1)	(2)	(3)	(4)
2012	317 497	7,6	6,10
2013	355 065	7,5	5,98
2014	385 348	7,5	5,88
2015	408 241	7,5	5,93
2016	420 100	6,9	5,38
2017	446 807	6,7	5,21
2018	450 936	6,5	5,00
<b>2019</b>	<b>472 552</b>	<b>6,5</b>	<b>4,95</b>

Catatan/Note: <sup>1</sup> Referensi waktu adalah Maret/Time reference applied is March

Sumber/Source: Survei Sosial Ekonomi Nasional (Susenas)/National Socio-Economic Survey

**Tabel** 4.6.2 Indeks Kedalaman Kemiskinan dan Indeks Keparahan Kemiskinan di Kabupaten Barito Utara, 2012–2019  
**Table** *Poverty Gap Index and Poverty Severity Index in Barito Utara Regency, 2012–2019*

Tahun <sup>1</sup> Year <sup>1</sup>	Indeks Kedalaman Kemiskinan Poverty Gap Index	Indeks Keparahan Kemiskinan Poverty Severity Index
(1)	(2)	(3)
2012	0,71	0,12
2013	0,57	0,08
2014	0,68	0,13
2015	0,88	0,25
2016	0,71	0,15
2017	0,55	0,10
2018	0,59	0,10
<b>2019</b>	<b>0,76</b>	<b>0,17</b>

Sumber/Source: Survei Sosial Ekonomi Nasional (Susenas)/National Socio-Economic Survey



**Tabel 4.6.3** Indeks Pembangunan Manusia (IPM) Kabupaten Barito Utara, 2012-2019  
**Table** Human Development Index (HDI) of Barito Utara Regency, 2012-2019

Tahun Year	Umur Harapan Hidup/UHH (tahun) Life Expectancy (year)	Harapan Lama Sekolah/HLS (tahun) Hope long school (year)	Rata-rata Lama Sekolah/HLS (tahun) Average Long School (year)	Pengeluaran per Kapita yang Disesuaikan (ribu/orang/tahun) Adjusted Expenditure per Capita (thousand/person/year)	Indeks Pembangunan Manusia (IPM) Human Development Index (HDI)
(1)	(2)	(3)	(4)	(5)	(6)
2012	70,73	11,00	7,74	7564	64,72
2013	70,81	11,01	7,97	7614	65,12
2014	70,91	11,15	8,00	8326	66,30
2015	71,01	11,50	8,33	8 534	67,38
2016	71,26	11,96	8,34	8 774	68,28
2017	71,27	12,38	8,35	9 067	69,07
2018	71,28	12,40	8,59	9 357	69,72
<b>2019</b>	<b>71,29</b>	<b>12,48</b>	<b>8,60</b>	<b>10 010</b>	<b>70,52</b>

Sumber/Source: BPS, Seri Publikasi Indeks Pembangunan Manusia/BPS-Statistics Indonesia, Series of Publication of Human Development Index

Populasi Ternak Menurut Jenis Ternak  
di Kabupaten Barito Utara (ekor), 2019

Livestock Population by Kind of Livestock in Barito Utara Regency (heads), 2019

3.883

Sapi Potong  
*Beef Cattle*

139

Kerbau  
*Buffalo*

Kambing  
*Goat*

2.861

9.213

Babi  
*Pig*





**PENJELASAN TEKNIS**

**TECHNICAL NOTES**

- |   |   |
|---|---|
| <p>1. Pengumpulan data Statistik Pertanian (SP) diselenggarakan oleh Badan Pusat Statistik bekerja sama dengan Dinas Pertanian, Perikanan dan Peternakan.</p>   | <p>1. <i>The Agricultural Statistics Data Collection (SP) was organized by Statistics Indonesia in collaboration with Agriculture and an Agency.</i></p>  |
| <p>2. Data pokok tanaman pangan yang dikumpulkan adalah luas panen dan produktivitas (hasil per hektar). Produksi tanaman pangan merupakan hasil perkalian antara luas panen dengan produktivitas. Jenis data tanaman pangan yang dikumpulkan mencakup padi dan palawija (jagung, kedelai, kacang tanah, ubi kayu dan ubi jalar). Produksi padi mencakup padi sawah dan padi ladang.</p>  | <p>2. <i>The basic data of food crops collected are harvested area and productivity (yield per hectare). Food Crops production is the result of multiplication between the harvested areas with productivity. Types of food crops data collected include of rice and secondary crops (maize, soybeans, peanuts, cassava, and sweet potato). Production of paddy covers wetland paddy and dry land paddy.</i></p>                        |
| <p>3. Pengumpulan data luas panen dilakukan setiap bulan oleh Mantri Pertanian/Kepala Cabang Dinas Kecamatan (KCD) dan dilaporkan dengan menggunakan formulir Statistik Pertanian (SP).</p>   | <p>3. <i>Harvested data collection conducted every month by the Agriculture Field Officer/Head of Branch Office Subdistrict (KCD) and reported using Agricultural Statistics (SP) form.</i></p>   |
| <p>4. Pengumpulan data produktivitas tanaman pangan dilakukan melalui Survei Ubinan dengan pendekatan rumah tangga menggunakan formulir SUB-S dan dilakukan setiap subround (empat bulanan) dengan petugas lapangan adalah Mantri Statistik (Koordinator Statistik Kecamatan/KSK) dan KCD. Pengumpulan data produktivitas dilakukan melalui pengukuran langsung pada plot ubinan, berukuran 2,5m x 2,5m. Pengumpulan data produktivitas dilakukan pada waktu panen.</p> | <p>4. <i>Food crops productivity data collection conducted through Crop Cutting Survey with the approach of household using SUB-S form and done in every subround (four monthly) by Subdistrict Statistical Coordinator (KSK) and KCD. Productivity data collection conducted through direct measurements on crop cutting plots measuring 2.5m x 2.5m. The productivity data collection is conducted at the time of harvesting.</i></p> |

5. Pengumpulan data luas lahan sawah dilakukan setiap tahun oleh KCD dengan menggunakan formulir SP Lahan.
  6. Tanaman sayuran dan buah-buahan semusim:
    - a. **Tanaman sayuran semusim** adalah tanaman sumber vitamin, garam mineral dan lain-lain yang dikonsumsi dari bagian tanaman yang berupa daun, bunga, buah dan umbinya yang berumur kurang dari satu tahun.
    - b. **Tanaman buah - buahan semusim** adalah tanaman sumber vitamin, garam mineral dan lain-lain yang dikonsumsi dari bagian tanaman yang berupa buah, berumur kurang dari satu tahun, dapat berbentuk pohon/rumpun tetapi menjalar dan berbatang lunak.
  7. Tanaman sayuran dan buah-buahan tahunan:
    - a. **Tanaman sayuran tahunan** adalah tanaman sumber vitamin, garam mineral dan lain-lain yang dikonsumsi dari bagian tanaman yang berupa daun dan atau buah yang berumur kurang dari satu tahun.
    - b. **Tanaman buah-buahan tahunan** adalah tanaman sumber vitamin, garam mineral dan lain-lain yang dikonsumsi dari bagian tanaman yang berupa buah dan merupakan tanaman tahunan.
5. *Wetland area data collection is conducted annually by KCD using SP-Lahan form.*
  6. *Seasonal vegetables and fruit plants:*
    - a. **Seasonal vegetable plants** are plants as the source of vitamins, mineral salts, and others, which are consumed in the form of the plant leaves, flowers, fruits and tubers, which the age are less than one year old.
    - b. **Seasonal fruit plants** are plants as a source of vitamins, mineral salts, and others, which consumed from the parts of the plants such as fruit, aged less than one year, can be a tree/clump but it creeping, and soft trunked.
  7. *Annual vegetables and fruit plants:*
    - a. **Annual vegetable plants** are plants as the source of vitamins, mineral salts, and others, which are consumed in the form of the parts of the plants as the plant leaves or fruits which the age are more than one year old.
    - b. **Annual fruit plants** are plants as a source of vitamins, mineral salts, and others, which are consumed from the parts of the plants such as fruit and are annual plants.

8. Luas panen untuk tanaman sayuran: luas tanaman yang dipanen sekaligus/habis/dibongkar dan luas tanaman yang dipanen berkali-kali (lebih dari satu kali)/belum habis.
8. *Harvested area for the vegetable plants: crops area which harvested at once/depleted/unloaded and crops area which harvested several times (more than once)/not depleted.*
9. **Produksi** adalah hasil menurut bentuk produk dari setiap tanaman sayuran, buah-buahan, biofarmaka, dan tanaman hias yang diambil berdasarkan luas yang dipanen pada bulan/triwulan laporan.
9. **Production** is the yield according to the form of crops of vegetables, fruits, medicinal and ornamental plants taken based on the harvested area during the reporting month/quarter.
10. **Kawasan hutan** adalah wilayah tertentu yang berupa hutan, yang ditunjuk dan atau ditetapkan oleh pemerintah untuk dipertahankan keberadaannya sebagai hutan tetap.
10. **Forest area** is a specific area of forests, or a designated and assigned by the government to retain its existence as the permanent forests.
11. Data populasi ternak bersumber dari hasil Survei Peternakan Nasional, sedangkan data jumlah pemotongan ternak merupakan hasil Survei Laporan Pemotongan Ternak. Pengumpulan data pemotongan ternak dilakukan secara lengkap di seluruh Indonesia dari RPH (Rumah Potong Hewan) dan Keurmaster setiap triwulan.
11. *Livestock population data is obtained from the National Livestock Survey, while data on the number of slaughter houses is the result of Slaughter house Report Survey. That data collection carried out with the complete enumeration of slaughter houses throughout Indonesia from RPH (Slaughter House) and Keurmaster quarterly.*



**ULASAN****DESCRIPTION**

Produksi tanaman sayur-sayuran di Kabupaten Barito Utara selama tahun 2019 yang paling banyak adalah komoditas kacang panjang yaitu sebesar 1.982 Kuintal (18,01%), sementara produksi paling sedikit adalah komoditas buncis sebesar 15 Kuintal (0,14%). Selain itu, produksi buah-buahan yang terbesar adalah buah durian sebesar 7.620 Kuintal (27,34%) dan yang terkecil adalah buah alpukat sebesar 41 Kuintal (0,15%).

Dari seluruh luas areal tanaman perkebunan swasta dan perkebunan rakyat di Kabupaten Barito Utara pada tahun 2019, sebesar 46.281 Ha (90,86%) ditanami karet dengan produksi sebesar 37.162 Ton (54,83%). Produksi kelapa sawit juga sudah jauh meningkat dengan total produksi sebesar 26.909,13 ton (39,71%).

Secara keseluruhan, populasi ternak besar pada tahun 2019 cenderung menurun dibandingkan tahun 2018. Demikian juga populasi unggas pada tahun 2019 cenderung menurun dibandingkan tahun 2018, kecuali untuk jenis ayam pedaging dan ayam petelur yang meningkat.

Wilayah di Kabupaten Barito Utara yang memproduksi perikanan budidaya paling banyak adalah Kecamatan Teweh Tengah (3.047,50 Ton). Jenis produksi perikanan budidaya paling besar adalah keramba 3.526,60 Ton (55,99%), kemudian kolam 2.742,36 Ton (43,54%) dan paling kecil adalah jaring apung 29,56 Ton (0,47%).

*The largest vegetables production during 2019 was yardlong bean with total production 1,982 quintal (18.01%), while the lowest production was green bean with total production 15 Quintals (0.14%). In addition, the largest production of fruits was durian amounted to 7,620 Quintals (27.34%) and the smallest was avocado fruits of 41 Quintals (0.15%).*

*Most plantation area of private and community plantations in Barito Utara Regency at 2019, was planted with rubber plants with total area 46,281 Ha (90.86%) with 37,162 Tons (54.83%) of production. Total production of palm oil was 26,909 ton (37.71%)*

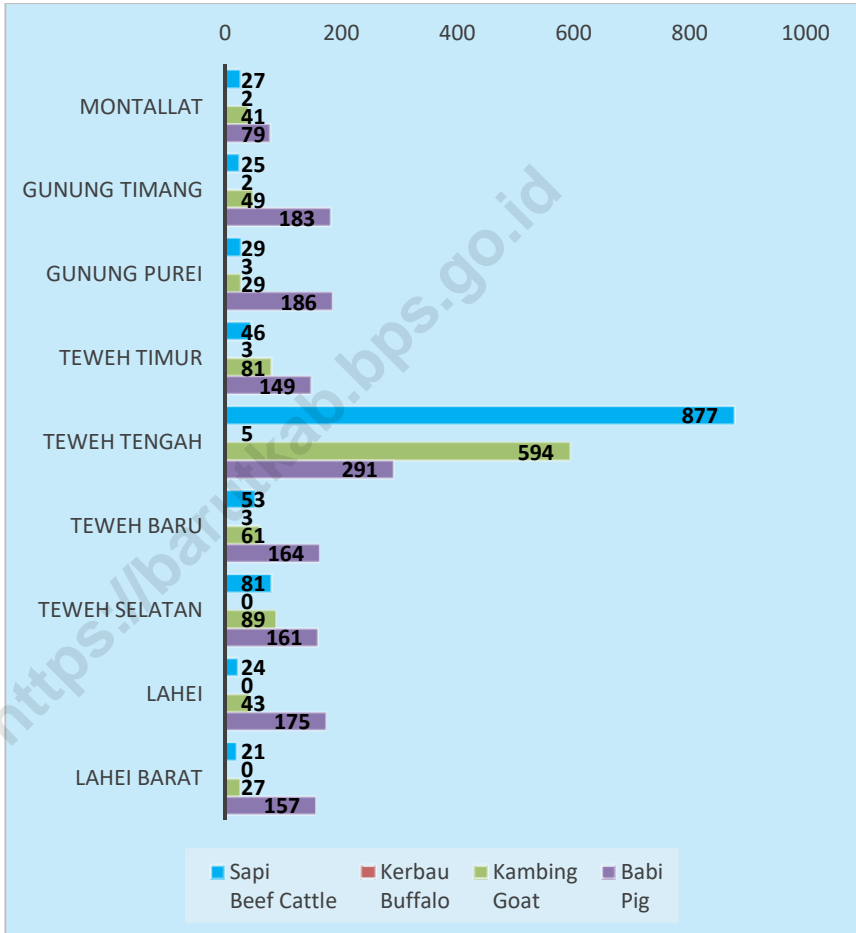
*Overall, the large livestock population in 2019 tends to decreased compared to 2018. Likewise the poultry population in 2019 tends to decreased compared to 2018, except for the decline in broiler and layer species.*

*Areas in Barito Utara Regency which produces the most aquaculture was Teweh Tengah Subdistrict (3,047.50 Tons). The greatest types of aquaculture fisheries production was cage 3,526.60 Tons (55.99%), then the water pond 2,742.36 Tons (43.54%) and the smallest is the floating net 29.56 Tons (0.47%).*





**Gambar 5** Jumlah Ternak yang Dipotong Menurut Kecamatan dan Jenis Ternak (ekor) di Kabupaten Barito Utara, 2019  
**Picture** Number of Cattle Slaughtered by Sub Subdistrict and Kind of Livestock (heads) in Barito Utara Regency, 2019



Sumber/Source: Dinas Pertanian Kabupaten Barito Utara/Agriculture Office of Barito Utara Regency



## 5.1 TANAMAN PANGAN/FOOD CROPS

**Tabel 5.1.1 Luas Panen, Produktivitas, dan Produksi Padi<sup>1</sup> Menurut Kecamatan di Kabupaten Barito Utara, 2018 dan 2019**  
***Harvested Area, Productivity, and Production of Paddy<sup>1</sup> by Subdistrict in Barito Utara Regency, 2018 and 2019***

<b>Tahun Years</b>	<b>Luas Panen (ha) Harvested Area (ha)</b>	<b>Produktivitas (ton/ha) Productivity (ton/ha)</b>	<b>Produksi (ton) Production (ton)</b>
(1)	(2)	(3)	(4)
2018	1 839,39	...	5 270,02
<b>2019</b>	<b>3 507,77</b>	...	<b>9 218,55</b>

Catatan/Note: <sup>1</sup> Kualitas produksi gabah kering giling/*The production is in term of dry unhusked paddy*

Sumber/Source: BPS, Laporan Statistik Pertanian (SP)/*BPS-Statistics of Barito Utara Regency, Agricultural Statistics Report of Food Crops*

**Tabel 5.1.2 Produksi Padi<sup>1</sup> dan Beras Menurut Kecamatan di Kabupaten Barito Utara, 2019**  
***Paddy<sup>1</sup> and Rice Production by Subdistrict in Barito Utara Regency, 2019***

<b>Kecamatan Subdistrict</b>	<b>Produksi Padi (ton GKG) Paddy Production (ton GKG)</b>	<b>Produksi Padi Setara Beras (ton) Rice Equivalent Production (ton)</b>
<b>(1)</b>	<b>(2)</b>	<b>(3)</b>
2018	5 270,02	3 114,32
<b>2019</b>	<b>9 218,55</b>	<b>5 447,73</b>

Catatan/Note: <sup>1</sup> Kualitas produksi gabah kering giling/*The production is in term of dry unhusked paddy*

Sumber/Source: BPS, Laporan Statistik Pertanian (SP)/*BPS-Statistics of Barito Utara Regency, Agricultural Statistics Report of Food Crops*

## 5.2 HORTIKULTURA/HORTICULTURE

**Tabel 5.2.1 Luas Panen Tanaman Sayuran Menurut Kecamatan dan Jenis Tanaman (ha) di Kabupaten Barito Utara, 2018 dan 2019**  
***Harvested Area of Vegetables by Subdistrict and Kind of Plant (ha) in Barito Utara Regency, 2018 and 2019***

Kecamatan Subdistrict	Bawang Merah Shallot		Cabai Rawit Chilli		Kentang Potato		Kubis Cabbage	
	2018	2019	2018	2019	2018	2019	2018	2019
(1)	(2)	(3)	(4)	(5)	(6)	(7)	(8)	(9)
Montallat	-	-	1	-	-	-	-	-
Gunung Timang	7	4	2	2	-	-	-	-
Gunung Purei	-	-	4	6	-	-	-	-
Teweh Timur	10	-	4	6	-	-	-	-
Teweh Tengah	26	11	1	4	-	-	-	-
Teweh Baru	-	2	2	8	-	-	-	-
Teweh Selatan	9	6	9	17	-	-	-	-
Lahei	3	-	6	8	-	-	-	-
Lahei Barat	-	-	5	3	-	-	-	-
<b>Barito Utara</b>	<b>55</b>	<b>23</b>	<b>34</b>	<b>54</b>	<b>-</b>	<b>-</b>	<b>-</b>	<b>-</b>

**Lanjutan Tabel/Continued Table 5.2.1**

Kecamatan Subdistrict	Petsai Chinese Cabbage		Tomat Tomato		Wortel Carrot	
	2018	2019	2018	2019	2018	2019
(1)	(10)	(11)	(12)	(13)	(14)	(15)
Montallat	-	-	-	-	-	-
Gunung Timang	-	-	-	-	-	-
Gunung Purei	-	-	-	-	-	-
Teweh Timur	-	-	-	-	-	-
Teweh Tengah	2	-	1	-	-	-
Teweh Baru	-	1	1	-	-	-
Teweh Selatan	13	21	3	4	-	-
Lahei	3	3	-	1	-	-
Lahei Barat	-	-	-	-	-	-
<b>Barito Utara</b>	<b>18</b>	<b>25</b>	<b>5</b>	<b>5</b>	<b>-</b>	<b>-</b>

Sumber/Source: BPS, Statistik Pertanian Hortikultura SPH-SBS/BPS-Statistics Indonesia, Agricultural Statistic for Horticulture SPH-SBS

**Tabel 5.2.2** **Produksi Tanaman Sayuran Menurut Kecamatan dan Jenis Tanaman (kuintal) di Kabupaten Barito Utara, 2018 dan 2019**  
***Production of Vegetables by Subdistrict and Kind of Plant (kuintal) in Barito Utara Regency, 2018 and 2019***

Kecamatan Subdistrict	Bawang Merah Shallot		Cabai Rawit Chilli		Kentang Potato		Kubis Cabbage	
	2018	2019	2018	2019	2018	2019	2018	2019
(1)	(2)	(3)	(4)	(5)	(6)	(7)	(8)	(9)
Montallat	-	-	13	-	-	-	-	-
Gunung Timang	210	100	51	70	-	-	-	-
Gunung Purei	-	-	118	114	-	-	-	-
Teweh Timur	301	-	46	111	-	-	-	-
Teweh Tengah	1 027	326	40	62	-	-	-	-
Teweh Baru	-	4	19	106	-	-	-	-
Teweh Selatan	402	203	47	178	-	-	-	-
Lahei	70	-	103	117	-	-	-	-
Lahei Barat	-	-	91	77	-	-	-	-
<b>Barito Utara</b>	<b>2 010</b>	<b>633</b>	<b>528</b>	<b>835</b>	<b>-</b>	<b>-</b>	<b>-</b>	<b>-</b>



**Lanjutan Tabel/Continued Table 5.2.2**

Kecamatan Subdistrict	Petsai Chinese Cabbage		Tomat Tomato		Wortel Carrot	
	2018	2019	2018	2019	2018	2019
(1)	(10)	(11)	(12)	(13)	(14)	(15)
Montallat	-	-	-	-	-	-
Gunung Timang	-	-	-	-	-	-
Gunung Purei	-	-	-	-	-	-
Teweh Timur	-	-	-	-	-	-
Teweh Tengah	54	-	30	-	-	-
Teweh Baru	-	11	14	-	-	-
Teweh Selatan	169	407	21	62	-	-
Lahei	64	35	-	9	-	-
Lahei Barat	-	-	-	-	-	-
<b>Barito Utara</b>	<b>287</b>	<b>453</b>	<b>65</b>	<b>71</b>	<b>-</b>	<b>-</b>

Sumber/Source: BPS, Statistik Pertanian Hortikultura SPH-SBS/BPS-Statistics Indonesia, Agricultural Statistic for Horticulture SPH-SBS

**Tabel 5.2.3 Luas Panen Tanaman Sayuran dan Buah-Buahan Semusim Menurut Jenis Tanaman (ha) di Kabupaten Barito Utara, 2017-2019**  
**Harvested Area of Seasonal Vegetables and Fruits by Kind of Plant (ha) in Barito Utara Regency, 2017-2019**

Jenis Tanaman Kind of Plant	2016	2017	2018	2019
(1)	(2)	(3)	(4)	(5)
<b>Sayuran/Vegetables</b>				
Bawang Daun/Welch Onion	3	2	-	4
Bawang Merah/Shallot	1	-	55	23
Bawang Putih/Garlic	-	45	-	-
Bayam/Spinach	70	-	65	72
Buncis/Green Bean	1	-	1	1
Cabai Besar/Chili ( <i>Capsicum Annum</i> )	5	11	10	11
Cabai Rawit/Chili ( <i>Capsicum Frutescens</i> )	33	39	34	54
Cabai/Chili	-	-	-	-
Jamur/Mushroom	-	-	-	-
Kacang Merah/Redbean	-	-	-	-
Kacang Panjang/Yardlong Bean	85	79	102	111
Kangkung/Kangkong	73	58	71	61
Kembang Kol/Cauliflower	-	-	-	-

**Lanjutan Tabel/Continued Table 5.2.3**

<b>Jenis Tanaman Kind of Plant</b>	<b>2016</b>	<b>2017</b>	<b>2018</b>	<b>2019</b>
(1)	(2)	(3)	(4)	(5)
<b>Sayuran/Vegetables</b>				
Kentang/Potato	-	-	-	-
Mentimun/Cucumber	69	56	63	63
Kubis/Cabbage	-	-	-	-
Labu Siam/Chayote	-	-	1	-
Lobak/Radish	-	-	-	-
Petsai/Chinese Cabbage	28	14	18	25
Terung/Eggplant	61	62	-	67
Tomat/Tomato	7	4	60	5
Wortel/Carrot	-	-	5	-
<b>Buah-Buahan/Fruits</b>				
Blewah/Cantaloupe	-	-	-	-
Melon/Melon	-	-	2	10
Semangka/Watermelon	-	-	3	18

Sumber/Source: BPS, Statistik Pertanian Hortikultura SPH-SBS/BPS-Statistics Indonesia, Agricultural Statistic for Horticulture SPH-SBS

**Tabel 5.2.4 Produksi Tanaman Sayuran dan Buah-Buahan Semusim Menurut Jenis Tanaman (kuintal) di Kabupaten Barito Utara, 2016-2019**  
***Production of Seasonal Vegetables and Fruits by Kind of Plant (quintal) in Barito Utara Regency, 2016-2019***

Jenis Tanaman <i>Kind of Plant</i>	2016	2017	2018	2019
(1)	(2)	(3)	(4)	(5)
<b>Sayuran/Vegetables</b>				
Bawang Daun/ <i>Welch Onion</i>	119	-	-	57
Bawang Merah/ <i>Shallot</i>	27	120	2 010	633
Bawang Putih/ <i>Garlic</i>	-	-	-	-
Bayam/ <i>Spinach</i>	885	437	783	1 004
Buncis/ <i>Green Bean</i>	6	-	12	15
Cabai Besar/ <i>Chili (Capsicum Annum)</i>	104	152	86	136
Cabai Rawit/ <i>Chili (Capsicum Frutescens)</i>	327	418	528	835
Cabai/ <i>Chili</i>	-	-	-	-
Jamur/ <i>Mushroom</i>	-	-	-	244
Kacang Merah/ <i>Redbean</i>	-	-	-	-
Kacang Panjang/ <i>Yardlong Bean</i>	1 384	1 168	1 887	1 982
Kangkung/ <i>Kangkong</i>	927	868	889	853
Kembang Kol/ <i>Cauliflower</i>	-	-	-	-

**Lanjutan Tabel/Continued Table 5.2.4**

<b>Jenis Tanaman Kind of Plant</b>	<b>2016</b>	<b>2017</b>	<b>2018</b>	<b>2019</b>
(1)	(2)	(3)	(4)	(5)
<b>Sayuran/Vegetables</b>				
Kentang/Potato	-	-	-	-
Mentimun/Cucumber	1 450	1 087	1 537	1 510
Kubis/Cabbage	-	-	-	-
Labu Siam/Chayote	-	-	23	-
Lobak/Radish	-	-	-	-
Petsai/Chinese Cabbage	408	186	287	453
Terung/Eggplant	1 436	990	1 529	1 633
Tomat/Tomato	74	51	65	71
Wortel/Carrot	-	-	-	-
<b>Buah-Buahan/Fruits</b>				
Blewah/Cantaloupe	-	-	-	-
Melon/Melon	-	-	15	766
Semangka/Watermelon	-	-	30	816

Sumber/Source: BPS, Statistik Pertanian Hortikultura SPH-SBS/BPS-Statistics Indonesia, Agricultural Statistic for Horticulture SPH-SBS

**Tabel 5.2.5 Luas Panen Tanaman Biofarmaka Menurut Kecamatan dan Jenis Tanaman (m<sup>2</sup>) di Kabupaten Barito Utara, 2018 dan 2019**  
***Harvested Area of Medicinal Plants by Subdistrict and Kind of Plant (m<sup>2</sup>) in Barito Utara Regency, 2018 and 2019***

Kecamatan Subdistrict	Jahe Ginger		Laos/Lengkuas Galanga	
	2018	2019	2018	2019
(1)	(2)	(3)	(4)	(5)
Montallat	23	6	30	8
Gunung Timang	35	86	47	85
Gunung Purei	2 858	3 137	1 173	1 240
Teweh Timur	6 700	3 300	600	800
Teweh Tengah	300	1 270	500	900
Teweh Baru	50	80	50	70
Teweh Selatan	430	400	525	510
Lahei	60	175	40	145
Lahei Barat	75	50	125	60
<b>Barito Utara</b>	<b>10 531</b>	<b>8 504</b>	<b>3 090</b>	<b>3 818</b>

**Lanjutan Tabel/Continued Table 5.2.5**

Kecamatan Subdistrict	Kencur <i>East Indian Galangal</i>		Kunyit <i>Turmeric</i>	
	2018	2019	2018	2019
(1)	(6)	(7)	(8)	(9)
Montallat	16	5	21	8
Gunung Timang	58	84	50	45
Gunung Purei	2 424	2 093	1 905	1 417
Teweh Timur	1 800	1 150	1 285	255
Teweh Tengah	200	750	450	1 100
Teweh Baru	57	65	50	100
Teweh Selatan	161	308	400	416
Lahei	29	45	50	140
Lahei Barat	70	70	70	75
<b>Barito Utara</b>	<b>4 815</b>	<b>4 570</b>	<b>4 281</b>	<b>3 556</b>

Sumber/Source: BPS, Statistik Pertanian Hortikultura SPH-SBS/BPS-Statistics Indonesia, Agricultural Statistic for Horticulture SPH-SBS

**Tabel 5.2.6** **Produksi Tanaman Biofarmaka Menurut Kecamatan dan Jenis Tanaman (kg) di Kabupaten Barito Utara, 2018 dan 2019**  
***Production of Medicinal Plants by Subdistrict and Kind of Plant (kg) in Barito Utara Regency, 2018 and 2019***

Kecamatan Subdistrict	Jahe Ginger		Laos/Lengkuas Galanga	
	2018	2019	2018	2019
(1)	(2)	(3)	(4)	(5)
Montallat	40	43	54	46
Gunung Timang	45	300	60	310
Gunung Purei	4 209	3 627	2 316	2 707
Teweh Timur	11 900	7 776	2 990	2 500
Teweh Tengah	855	3 040	1 080	2 725
Teweh Baru	105	120	135	124
Teweh Selatan	885	686	1 989	1 028
Lahei	254	840	153	1 048
Lahei Barat	224	109	352	210
<b>Barito Utara</b>	<b>18 517</b>	<b>16 541</b>	<b>9 129</b>	<b>10 698</b>



**Lanjutan Tabel/Continued Table 5.1.6**

Kecamatan Subdistrict	Kencur East Indian Galangal		Kunyit Turmeric	
	2018	2019	2018	2019
(1)	(6)	(7)	(8)	(9)
Montallat	36	29	43	27
Gunung Timang	75	266	50	137
Gunung Purei	2 780	1 849	3 335	2 042
Teweh Timur	3 900	2 257	2 350	835
Teweh Tengah	300	2 940	920	2 706
Teweh Baru	124	115	350	137
Teweh Selatan	211	778	744	795
Lahei	114	302	256	615
Lahei Barat	142	138	237	81
<b>Barito Utara</b>	<b>7 682</b>	<b>8 674</b>	<b>8 285</b>	<b>7 375</b>

Sumber/Source: BPS, Statistik Pertanian Hortikultura SPH-SBS/BPS-Statistics Indonesia, Agricultural Statistic for Horticulture SPH-SBS

**Tabel 5.2.7 Luas Panen Tanaman Biofarmaka Menurut Jenis Tanaman (m<sup>2</sup>) di Kabupaten Barito Utara, 2018 dan 2019**  
**Harvested Area of Medicinal Plants by Kind of Plant (m<sup>2</sup>) in Barito Utara Regency, 2018 and 2019**

Jenis Tanaman <i>Kind of Plant</i>	2018	2019
(1)	(2)	(3)
Dlingo/Dringo/Sweet Root/Calamus	–	18,00
Jahe/Ginger	15 264,00	8 504,00
Kapulaga/Java Cardamon	–	–
Keji Beling/Kecibeling/Strobilanthes crispera	30,00	67,00
Kencur/East Indian Galangal	5 735,00	4 570,00
Kunyit/Turmeric	8 099,00	3 556,00
Laos/Lengkuas/Galanga	4 526,00	3 818,00
Lempuyang/Zingiber Aromaticum	85,00	75,00
Lidah Buaya/Oliviera	–	2,00
Mahkota Dewa/God's Crown	270,00	83,00
Mengkudu/Pace/Indian Mulberry	781,00	350,00
Sambiloto/King of Bitter	–	2,00
Temuireng/Black Turmeric	150,00	15,00
Temukunci/Chinese Keys	–	–
Temulawak/Java Turmeric	410,00	787,00

Sumber/Source: BPS, Statistik Pertanian Hortikultura SPH-SBS/BPS-Statistics Indonesia, Agricultural Statistic for Horticulture SPH-SBS

**Tabel 5.2.8 Produksi Tanaman Biofarmaka Menurut Jenis Tanaman (kg) di Kabupaten Barito Utara, 2018 dan 2019**  
**Production of Medicinal Plants by Kind of Plant (kg) in Barito Utara Regency, 2018 and 2019**

Jenis Tanaman Kind of Plant	2018	2019
(1)	(2)	(3)
Dlingo/Dringo/Sweet Root/Calamus	2,00	48,00
Jahe/Ginger	18 517,00	16 541,00
Kapulaga/Java Cardamon	–	–
Keji Beling/Kecibeling/Strobilanthes crispera	169,00	235,00
Kencur/East Indian Galangal	7 682,00	8 674,00
Kunyit/Turmeric	8 285,00	7 375,00
Laos/Lengkuas/Galanga	9 129,00	10 698,00
Lempuyang/Zingiber Aromaticum	552,00	575,00
Lidah Buaya/Oliviera	5,00	16,00
Mahkota Dewa/God's Crown	3 144,00	3 492,00
Mengkudu/Pace/Indian Mulberry	1 679,00	1 787,00
Sambiloto/King of Bitter	–	5,00
Temuireng/Black Turmeric	312,00	65,00
Temukunci/Chinese Keys	–	–
Temulawak/Java Turmeric	2 590,00	2 362,00

Sumber/Source: BPS, Statistik Pertanian Hortikultura SPH-SBS/BPS-Statistics Indonesia, Agricultural Statistic for Horticulture SPH-SBS

**Tabel 5.2.9 Luas Panen Tanaman Hias Menurut Kecamatan dan Jenis Tanaman (m<sup>2</sup>) di Kabupaten Barito Utara, 2018 dan 2019**  
***Harvested Area of Ornamental Plants by Subdistrict and Kind of Plant (m<sup>2</sup>) in Barito Utara Regency, 2018 and 2019***

Kecamatan Subdistrict	Anggrek Orchid		Krisan Chrysantemum	
	2018	2019	2018	2019
(1)	(2)	(3)	(4)	(5)
Montallat	-	-	-	-
Gunung Timang	-	-	-	-
Gunung Purei	-	-	-	-
Teweh Timur	-	-	-	-
Teweh Tengah	-	-	-	-
Teweh Baru	-	-	-	-
Teweh Selatan	-	-	-	-
Lahei	-	-	-	-
Lahei Barat	-	-	-	-
<b>Barito Utara</b>	-	-	-	-

**Lanjutan Tabel/Continued Table 5.2.9**

Kecamatan Subdistrict	Mawar Rose		Sedap Malam Tuberose	
	2018	2019	2018	2019
(1)	(6)	(7)	(8)	(9)
Montallat	-	-	-	-
Gunung Timang	-	-	-	-
Gunung Purei	-	-	-	-
Teweh Timur	-	-	-	-
Teweh Tengah	-	-	-	-
Teweh Baru	-	-	-	-
Teweh Selatan	-	-	-	-
Lahei	-	-	-	-
Lahei Barat	-	-	-	-
<b>Barito Utara</b>	-	-	-	-

Sumber/Source: BPS, Statistik Pertanian Hortikultura SPH-SBS/BPS-Statistics Indonesia, Agricultural Statistic for Horticulture SPH-SBS

**Tabel 5.2.10** **Produksi Tanaman Hias Menurut Kecamatan dan Jenis Tanaman (tangkai) di Kabupaten Barito Utara, 2018 dan 2019**  
**Table** **Production of Ornamental Plants by Subdistrict and Kind of Plant (stalks) in Barito Utara Regency, 2018 and 2019**

Kecamatan Subdistrict	Anggrek Orchid		Krisan Chrysantemum	
	2018	2019	2018	2019
(1)	(2)	(3)	(4)	(5)
Montallat	-	-	-	-
Gunung Timang	-	-	-	-
Gunung Purei	-	-	-	-
Teweh Timur	-	-	-	-
Teweh Tengah	-	-	-	-
Teweh Baru	-	-	-	-
Teweh Selatan	-	-	-	-
Lahei	-	-	-	-
Lahei Barat	-	-	-	-
<b>Barito Utara</b>	-	-	-	-

**Lanjutan Tabel/Continued Table 5.2.10**

Kecamatan Subdistrict	Mawar Rose		Sedap Malam Tuberose	
	2018	2019	2018	2019
(1)	(6)	(7)	(8)	(9)
Montallat	-	-	-	-
Gunung Timang	-	-	-	-
Gunung Purei	-	-	-	-
Teweh Timur	-	-	-	-
Teweh Tengah	-	-	-	-
Teweh Baru	-	-	-	-
Teweh Selatan	-	-	-	-
Lahei	-	-	-	-
Lahei Barat	-	-	-	-
<b>Barito Utara</b>	-	-	-	-

Sumber/Source: BPS, Statistik Pertanian Hortikultura SPH-SBS/BPS-Statistics Indonesia, Agricultural Statistic for Horticulture SPH-SBS

**Tabel 5.2.11 Luas Panen Tanaman Hias Menurut Jenis Tanaman (m<sup>2</sup>) di Kabupaten Barito Utara, 2016-2019**  
**Table** **Harvested Area of Ornamental Plants by Kind of Plant (m<sup>2</sup>) in Barito Utara Regency, 2016-2019**

Jenis Tanaman <i>Kind of Plant</i>	2016	2017	2018	2019
(1)	(2)	(3)	(4)	(5)
Angrek/ <i>Orchid</i>	-	-	-	-
Anturium Bunga/ <i>Flamingo Lily Flower</i>	-	-	-	-
Anyelir/ <i>Carnation</i>	-	-	-	-
Dracaena/ <i>Dracaena</i>	-	-	-	-
Gladiol/ <i>Gladiol</i>	-	-	-	-
Herbras/ <i>Gerbera</i>	-	-	-	-
Krisan/ <i>Chrysantemum</i>	-	-	-	-
Mawar/ <i>Rose</i>	-	-	-	-
Melati/ <i>Jasmine</i>	-	-	-	-
Palem/ <i>Palm</i>	-	-	-	-
Pisang-pisangan/ <i>Heliconia</i>	-	-	-	-
Sedap Malam/ <i>Tuberose</i>	-	-	-	-

Sumber/*Source*: BPS, Statistik Pertanian Hortikultura SPH-SBS/BPS-Statistics Indonesia, Agricultural Statistic for Horticulture SPH-SBS



**Tabel 5.2.12 Produksi Tanaman Hias Menurut Jenis Tanaman (tangkai) di Kabupaten Barito Utara, 2016-2019**  
**Table Production of Ornamental Plants by Kind of Plant (stalks) in Barito Utara Regency, 2016-2019**

Jenis Tanaman Kind of Plant	2016	2017	2018	2019
(1)	(2)	(3)	(4)	(5)
Anggrek/ <i>Orchid</i>	-	-	-	-
Anturium Bunga/ <i>Flamingo Lily Flower</i>	-	-	-	-
Anyelir/ <i>Carnation</i>	-	-	-	-
Dracaena/ <i>Dracaena</i>	-	-	-	-
Gladiol/ <i>Gladiol</i>	-	-	-	-
Herbras/ <i>Gerbera</i>	-	-	-	-
Krisan/ <i>Chrysantemum</i>	-	-	-	-
Mawar/ <i>Rose</i>	-	-	-	-
Melati/ <i>Jasmine</i>	-	-	-	-
Palem/ <i>Palm</i>	-	-	-	-
Pisang-pisangan/ <i>Heliconia</i>	-	-	-	-
Sedap Malam/ <i>Tuberose</i>	-	-	-	-

Sumber/Source: BPS, Statistik Pertanian Hortikultura SPH-SBS/BPS-Statistics Indonesia, Agricultural Statistic for Horticulture SPH-SBS

**Tabel 5.2.13** **Produksi Buah-Buahan Menurut Kecamatan dan Jenis Tanaman (Kuintal) di Kabupaten Barito Utara, 2018 dan 2019**  
**Production of Vegetables by Subdistrict and Kind of Plant (Quintal) in Barito Utara Regency, 2018 and 2019**

Kecamatan Subdistrict	Mangga Mango		Durian Durian		Jeruk Keprok Orange	
	2018	2019	2018	2019	2018	2019
(1)	(2)	(3)	(4)	(5)	(6)	(7)
Montallat	38	50	1 408	107	-	-
Gunung Timang	90	6	730	479	15	2
Gunung Purei	61	45	254	123	28	-
Teweh Timur	200	400	638	2 688	11	13
Teweh Tengah	421	614	4 293	1 795	108	-
Teweh Baru	12 521	1 480	6 251	1 119	-	-
Teweh Selatan	65	76	333	80	-	11
Lahei	382	157	2 180	153	246	108
Lahei Barat	47	107	763	1 076	-	-
<b>Barito Utara</b>	<b>13 825</b>	<b>2 935</b>	<b>16 850</b>	<b>7 620</b>	<b>408</b>	<b>134</b>

**Lanjutan Tabel/Continued Table 5.2.13**

Kecamatan Subdistrict	Pisang Banana		Pepaya Papaya		Salak Salacca	
	2018	2019	2018	2019	2018	2019
(1)	(8)	(9)	(10)	(11)	(12)	(13)
Montallat	170	73	3	11	7	7
Gunung Timang	265	29	155	31	9	-
Gunung Purei	698	910	192	170	6	3
Teweh Timur	424	495	14	11	-	-
Teweh Tengah	533	680	110	100	4	9
Teweh Baru	1 875	934	1 285	76	45	40
Teweh Selatan	98	32	113	32	-	4
Lahei	161	156	91	74	-	-
Lahei Barat	64	121	56	61	-	-
<b>Barito Utara</b>	<b>4 288</b>	<b>3 430</b>	<b>2 019</b>	<b>566</b>	<b>71</b>	<b>63</b>

Sumber/Source: BPS, Statistik Pertanian Hortikultura SPH-SBS/BPS-Statistics Indonesia, Agricultural Statistic for Horticulture SPH-SBS

**Tabel 5.2.14** **Produksi Buah-Buahan dan Sayuran Tahunan Menurut Jenis Tanaman (Kuintal) di Kabupaten Barito Utara, 2016-2019**  
**Production of Annual Fruits and Vegetables by Kind of Plant (Quintal) in Barito Utara Regency, 2016-2019**

Jenis Tanaman <i>Kind of Plant</i>	2016	2017	2018	2019
(1)	(2)	(3)	(4)	(5)
<b>Buah-Buahan/Fruits</b>				
Alpukat/ <i>Avocado</i>	7	8	31	41
Belimbing/ <i>Star Fruit</i>	248	212	735	465
Duku/Langsat/Kokosan/ <i>Duku</i>	143	56	1 046	859
Durian/ <i>Durian</i>	635	725	16 850	7 620
Jambu Biji/ <i>Guava</i>	255	200	524	323
Jambu Air/ <i>Rose Apple</i>	267	135	366	259
Jeruk Siam/Kepron/ <i>Tangerine/Orange</i>	110	46	408	134
Jeruk Besar/ <i>Pomelo</i>	53	46	133	84
Jeruk/ <i>Orange</i> (Tangerin+Pomelo)	163	92	541	218
Mangga/ <i>Mango</i>	377	455	13 825	2 935
Manggis/ <i>Mangosteen</i>	50	22	267	78

**Lanjutan Tabel/Continued Table 5.2.14**

<b>Jenis Tanaman Kind of Plant</b>	<b>2016</b>	<b>2017</b>	<b>2018</b>	<b>2019</b>
(1)	(2)	(3)	(4)	(5)
<b>Buah-Buahan/Fruits</b>				
Nangka/Cempedak/ Jack Fruit	3 697	3 910	11 069	4 109
Nenas/Pineapple	118	151	251	119
Pepaya/Papaya	735	930	2 019	566
Pisang/Banana	2 149	2 207	4 288	3 430
Rambutan/Rambutan	1 676	781	4 589	3 059
Salak/Salacca	35	32	71	63
Sawo/Sapodilla/Star Apple	374	519	3 046	2 652
Markisa/Marquissa	-	-	-	-
Sirsak/Soursop	157	149	226	161
Sukun/Bread Fruit	150	184	421	316
<b>Sayuran/Vegetables</b>				
Melinjo/Melinjo	27	79	129	166
Petai/ Twisted Cluster Bean	58	68	148	214

Sumber/Source: BPS, Statistik Pertanian Hortikultura SPH-SBS/BPS-Statistics Indonesia, Agricultural Statistic for Horticulture SPH-SBS

## 5.3 PERKEBUNAN/ESTATE CROPS

**Tabel 5.3.1 Luas Areal Tanaman Perkebunan Swasta, Perkebunan Rakyat Menurut Kecamatan dan Jenis Tanaman di Kabupaten Barito Utara(Ha), 2019**  
*Area of Private and Small holders Plantation by Subdistrict and Kind of Crops in Barito Utara Regency(Ha), 2019*

Kecamatan Subdistrict	Karet Rubber	Kopi Coffee	Cengkeh Cloves	Lada Pepper	Kelapa Coconut	Pinang Areca nut palm
(1)	(2)	(3)	(4)	(5)	(6)	(7)
Montallat	6 146,00	1,00	-	-	15,00	-
Gunung Timang	11 285,00	7,25	-	-	33,00	35,00
Gunung Purei	2 842,00	1,00	-	0,50	15,00	-
Teweh Timur	3 533,00	3,00	-	2,00	23,00	5,00
Teweh Tengah	6 194,00	0,50	-	-	18,00	-
Teweh Baru	5 484,00	-	-	-	14,00	-
Teweh Selatan	1 405,00	0,50	-	0,50	10,00	-
Lahei	5 238,00	5,50	-	-	61,00	-
Lahei Barat	4 155,00	-	-	1,00	28,00	-
<b>Barito Utara</b>	<b>46 282,00</b>	<b>18,75</b>	<b>-</b>	<b>4,00</b>	<b>217,00</b>	<b>40,00</b>
<b>2018</b>	<b>46 279,00</b>	<b>18,75</b>	<b>-</b>	<b>4,00</b>	<b>217,00</b>	<b>40,00</b>

**Lanjutan Tabel/Continued Table 5.3.1**

<b>Kecamatan Subdistrict</b>	<b>Jambu Mete Cashews</b>	<b>Kakao Cocoa</b>	<b>Kelapa Sawit Palm Oil</b>	<b>Kemiri Hazelnut</b>	<b>Jumlah Total</b>
(1)	(8)	(9)	(10)	(11)	(12)
Montallat	-	9,00	35,00	-	6 206,00
Gunung Timang	-	822,00	592,00	1,00	12 775,25
Gunung Purei	-	585,00	28,00	3,00	3 474,50
Teweh Timur	-	120,00	150,00	2,00	3 838,00
Teweh Tengah	-	26,00	582,00	-	6 820,50
Teweh Baru	-	89,00	875,00	-	6 462,00
Teweh Selatan	-	6,00	394,00	2,00	1 818,00
Lahei	-	2,00	37,00	1,00	5 344,50
Lahei Barat	-	5,00	9,00	-	4 198,00
<b>Barito Utara</b>	-	<b>1 664,00</b>	<b>2 692,00</b>	<b>9,00</b>	<b>50 936,75</b>
<b>2018</b>	-	<b>1 664,00</b>	<b>2 702,00</b>	<b>9,00</b>	<b>50 933,75</b>

Sumber/Source: Dinas Pertanian Kabupaten Barito Utara/Agriculture Office of Barito Utara Regency

**Tabel 5.3.2** **Produksi Tanaman Perkebunan Menurut Kecamatan dan Jenis Tanaman di Kabupaten Barito Utara (ton), 2019**  
***Production of Estate Crops by Subdistrict and Kind of Crop in Barito Utara Regency (ton), 2019***

Kecamatan Subdistrict	Karet Rubber	Kopi Coffee	Cengkeh Cloves	Lada Pepper	Kelapa Coconut	Pinang
(1)	(2)	(3)	(4)	(5)	(6)	(7)
Montallat	5 453,10	0,70	-	-	9,90	-
Gunung Timang	9 026,35	0,88	-	-	22,94	8,92
Gunung Purei	2 295,90	-	-	0,04	12,08	-
Teweh Timur	2 794,50	1,94	-	0,17	18,52	1,54
Teweh Tengah	5 105,70	-	-	-	6,88	-
Teweh Baru	4 270,50	-	-	-	9,90	-
Teweh Selatan	929,70	-	-	0,04	8,05	-
Lahei	4 035,60	0,44	-	-	3,22	-
Lahei Barat	3 250,80	-	-	0,09	22,54	-
<b>Barito Utara</b>	<b>37 162,15</b>	<b>3,96</b>	<b>-</b>	<b>0,34</b>	<b>114,03</b>	<b>10,46</b>
<b>2018</b>	<b>35 346,00</b>	<b>5,44</b>	<b>-</b>	<b>-</b>	<b>76,00</b>	<b>2,00</b>



**Lanjutan Tabel/Continued Table 5.3.2**

<b>Kecamatan Subdistrict</b>	<b>Jambu Mete Cashews</b>	<b>Kakao Cocoa</b>	<b>Kelapa Sawit Palm Oil</b>	<b>Kemiri Hazelnut</b>	<b>Jumlah Total</b>
(1)	(8)	(9)	(10)	(11)	(12)
Montallat	-	7,88	185,13	-	5656,71
Gunung Timang	-	746,76	9 605,00	0,45	19 411,30
Gunung Purei	-	413,00	476,00	1,35	3 198,37
Teweh Timur	-	101,59	2 023,00	0,90	4 942,16
Teweh Tengah	-	19,25	4 114,00	-	9 245,83
Teweh Baru	-	34,13	10 183,00	-	14 497,53
Teweh Selatan	-	5,25	6 324,00	0,90	7 267,94
Lahei	-	2,40	187,00	0,45	4 229,11
Lahei Barat	-	3,60	85,00	-	3362,03
<b>Barito Utara</b>	-	<b>1 333,86</b>	<b>33 182,13</b>	<b>4,05</b>	<b>71 810,98</b>
<b>2018</b>	-	<b>1 296,00</b>	<b>961,00</b>	<b>3,45</b>	<b>37 689,89</b>

Sumber/Source: Dinas Pertanian Kabupaten Barito Utara/AgricultureOfficeof Barito Utara Regency

**Tabel 5.3.3 Jumlah Petani Pemilik Tanaman Perkebunan Rakyat Jenis Tanaman dan Kecamatan, 2019**  
**Number of Farmer Who Have Plantation by Crops and Kind of Subdistrict, 2019**

Kecamatan Subdistrict	Karet Rubber	Kopi Coffee	Cengkeh Cloves	Lada Pepper	Kelapa Coconut	Pinang
(1)	(2)	(3)	(4)	(5)	(6)	(7)
Montallat	1 892	10	-	-	48	-
Gunung Timang	2 520	10	-	-	65	10
Gunung Purei	523	10	-	6	43	-
Teweh Timur	956	15	-	10	57	10
Teweh Tengah	3 132	5	-	-	39	-
Teweh Baru	2 687	-	-	-	45	-
Teweh Selatan	777	5	-	5	33	--
Lahei	2 534	5	-	-	71	-
Lahei Barat	1 845	-	-	10	62	-
<b>Barito Utara</b>	<b>16 866</b>	<b>60</b>	<b>-</b>	<b>31</b>	<b>463</b>	<b>20</b>
<b>2018</b>	<b>23 513</b>	<b>60</b>	<b>-</b>	<b>25</b>	<b>1 064</b>	<b>20</b>

**Lanjutan Tabel/Continued Table 5.3.3**

<b>Kecamatan Subdistrict</b>	<b>Jambu Mete Cashews</b>	<b>Kakao Cocoa</b>	<b>Kelapa Sawit Palm Oil</b>	<b>Kemiri</b>	<b>Jumlah Total</b>
(1)	(8)	(9)	(10)	(11)	(12)
Montallat	-	5	18	-	1 973
Gunung Timang	-	411	278	10	3 304
Gunung Purei	-	290	14	15	901
Teweh Timur	-	60	75	10	1 193
Teweh Tengah	-	13	291	-	3 480
Teweh Baru	-	58	442	-	3 232
Teweh Selatan	-	3	197	7	1 027
Lahei	-	1	21	-	2 632
Lahei Barat	-	4	21	-	1 942
<b>Barito Utara</b>	-	<b>845</b>	<b>1357</b>	<b>42</b>	<b>19 684</b>
<b>2018</b>	-	<b>804</b>	<b>1 315</b>	<b>45</b>	<b>26 846</b>

Sumber/Source: Dinas Pertanian Kabupaten Barito Utara/Agriculture Office of Barito Utara Regency

**Tabel 5.3.4** Penyaluran Bibit yang Dilakukan Oleh Dinas Perkebunan Menurut Jenis Tanaman (dalam pohon) di Kabupaten Barito Utara, 2019  
*Distribution of Seeds Plantation Services by Kind of Crops (in Tree) in Barito Utara Regency, 2019*

Kecamatan Subdistrict	Karet Rubber	Kopi Coffee	Kelapa Sawit Palm Oil	Lada Pepper	Kakao Cocoa
(1)	(2)	(3)	(4)	(5)	(6)
Montallat	-	-	-	-	63 000
Gunung Timang	-	-	-	-	-
Gunung Purei	-	-	-	-	-
Teweh Timur	-	-	-	-	75 000
Teweh Tengah	-	-	-	-	41 000
Teweh Baru	-	-	1 500	-	71 000
Teweh Selatan	-	-	3 250	-	-
Lahei	-	-	-	-	-
Lahei Barat	-	-	-	-	50 000
<b>Barito Utara</b>	-	-	<b>4 750</b>	-	<b>300 000</b>
<b>2018</b>	<b>122 100</b>	<b>36 000</b>	<b>10 000</b>	-	<b>50 000</b>

Sumber/Source: Dinas Pertanian Kabupaten Barito Utara/Agriculture Office of Barito Utara Regency

**Tabel 5.3.5 Rata-rata Harga Eceran Hasil Perkebunan Rakyat di Kabupaten Barito Utara (dalam Rupiah), 2019**  
**Table The Average Price of Public Estate in Barito Utara Regency (rupiahs), 2019**

Jenis Komoditi Kind of Comodity	Satuan – Unit	Harga - Price
(1)	(2)	(3)
1. Karet (Karet Kering)		
- Sheet	Kg	-
- Slab: - Tipis	Kg	-
- Tebal	Kg	6 500
- Bekuan	Kg	-
2. Kelapa		
- Kelapa	BJ	4 000
- Kopra	Kg	-
- Minyak	Ltr	-
3. Kopi berasan	Kg	21 000
4. Lada (Biji Kering)		
- Putih	Kg	80 000
- Hitam	Kg	-
5. Coklat	Kg	20 000
6. Cengekeh	Kg	-
7. Rotan		
- Basah/entah	Kg	-
- Kering/masak	Kg	-
8. Kelapa Sawit ( TBS )		
- TBS (3 tahun)	Kg	1 230,98
- TBS (4 tahun)	Kg	1 353,89
- TBS (5 tahun)	Kg	1 476,51
- TBS (6 tahun)	Kg	1 501,10
- TBS (7 tahun)	Kg	1 547,52
- TBS (8 tahun)	Kg	1 615,66
- TBS (9 tahun)	Kg	1 652,88
- TBS (10-20 tahun)	Kg	1 713,78
- TBS (21 tahun)	Kg	1 677,27
- TBS (22 tahun)	Kg	1 640,77
- TBS (23 tahun)	Kg	1 586,01
- TBS (24 tahun)	Kg	1 493,60
9. Minyak Sawit	Kg	8 318,08
10. Inti Sawit	Kg	4 203,12

Sumber/Source: Dinas Pertanian Kabupaten Barito Utara/AgricultureOfficeof Barito Utara Regency

## 5.4 KEHUTANAN/FORESTRY

**Tabel 5.4.1 Luas Kawasan Hutan<sup>1</sup> Menurut Fungsinya (Ha), 2019**  
**Table Area of Forestry<sup>1</sup> by Function (Ha), 2019**

Fungsi Hutan <i>Forest Function</i>	Luas RTRWP (ha) <i>Area of RTRWP (ha)</i>	
	Administrasi <i>Administration</i>	Persentase <i>Percentage</i>
(1)	(2)	(3)
01. Cagar Alam (CA) / <i>Nature Reserve</i>	5 928	0,59
02. Daerah Sempadan/ <i>Border Area</i>	7 297	0,73
03. Hutan Lindung (HL)/ <i>Protection Forest</i>	35 169	3,50
04. Hutan Produksi (HP)/ <i>Production Forest</i>	310 853	30,93
05. Hutan Produksi Terbatas (HPT)/ <i>Limited Production Forests</i>	275 112	27,37
06. Kawasan Pelestarian/Suaka Alam(KPA-KSA)/ <i>Conservation Area</i>	-	-
07. Area Penggunaan Lainnya (APL)/ <i>Other Areas</i>	132 270	13,16
08. Areal Transmigrasi (T1/T2)/ <i>Transmigration Area</i>	-	-
09. Hutan Produksi yang dapat Dikonversi (HPK)/ <i>Convertible Production Forest</i>	238 514	23,73
<b>Barito Utara</b>	<b>1 005 143</b>	<b>100,00</b>

Catatan/Note: <sup>1</sup> Berdasarkan RTRWP Tahun 2015/*Based on RTRWP of 2015*

Sumber/Source: UPT KPHP Barito Hulu V dan Barito Tengah Kabupaten Barito Utara/UPT KPHP Barito Hulu V and Barito Tengah of Barito Utara Regency

**Tabel 5.4.2** **Produksi Kayu Hutan Menurut Jenis Produksi di Kabupaten Barito Utara (m3), 2011–2019**  
**Table** **Timber Production by Type of Product in Barito Utara Regency (m3), 2011–2019**

Tahun Year	Kayu Bulat Logs	Kayu Gergajian Sawn Timber	Kayu Lapis Plywood
(1)	(2)	(3)	(4)
2011	11 514,61	-	-
2012	267 153,24	-	-
2013	-	-	-
2014	14 756,00	-	-
2015	203 612,00	-	-
2016	250 622,06	-	-
2017	251 274,08	-	-
2018	301 147,50	-	-
<b>2019</b>	<b>281 426,94</b>	<b>5 087,69</b>	-

Sumber/Source: UPT KPHP Barito Hulu V dan Barito Tengah Kabupaten Barito Utara/UPT KPHP Barito Hulu V and Barito Tengah of Barito Utara Regency

**Tabel 5.4.3 Produksi Kayu Bulat di Kabupaten Barito Utara, 2018 dan 2019**  
**Table Logging Production Production in Barito Utara Regency, 2018 and 2019**

Jenis/Kelompok Kayu <i>Kind/Group of Wood</i>	Satuan <i>Unit</i>	Produksi <i>Production</i>	
		2018	2019
(1)	(2)	(3)	(3)
<b>A. Kayu Bulat/Rounded Wood</b>			
a. Kayu Meranti/ <i>meranti wood</i>	M <sup>3</sup>	...	266 687,30
b. Kayu Indah/ <i>beautiful wood</i>	M <sup>3</sup>	...	969,16
c. Kayu Rimba Campuran/ <i>mixed jungle wood</i>	M <sup>3</sup>	...	13 770,48
<b>Barito Utara</b>	<b>M<sup>3</sup></b>	<b>301 147,50</b>	<b>281 426,94</b>
<b>B. Kayu Bulat/Rounded Wood</b>			
a. Kayu Meranti/ <i>meranti wood</i>	Batang	...	47 748
b. Kayu Indah/ <i>beautiful wood</i>	Batang	...	166
c. Kayu Rimba Campuran/ <i>mixed jungle wood</i>	Batang	...	1 330
<b>Barito Utara</b>	<b>Batang</b>	<b>...</b>	<b>49 244</b>

Sumber/Source: UPT KPHP Barito Hulu V dan Barito Tengah Kabupaten Barito Utara/UPT KPHP Barito Hulu V and Barito Tengah of Barito Utara Regency



**Tabel 5.4.4** **Rapitulasi Izin Pemanfaatan Kayu (IPK) Wilayah Kehutanan di Kabupaten Barito Utara, 2019**  
**Table** **Rapitulation of Timber Utilization Permit (IPK) of Forestry Areas in Barito Utara Regency, 2019**

<b>Nama Perusahaan</b> <i>Company Name</i>	<b>Luas (ha)</b> <i>Area (ha)</i>	<b>Nomor dan Tanggal SK</b> <i>Number and Date of SK</i>	<b>Jenis Izin<sup>1</sup></b> <i>Type of Permission<sup>1</sup></i>
(1)	(2)	(3)	(4)
PT. Mega Multi Energi	52,84	522/287/II.2/DISHUT Tgl. 29/10/2019	APL
PT. Multipersada Gatramegah	548,00	522/239/II.2/DISHUT Tgl. 28/08/2019	APL
PT. Suprabari Manaindo Mineral	599,99	522/2332/II.2/DISHUT Tgl. 18/07/2019	IPPKH
PT. Suprabari Manaindo Mineral	116,87	522/2333/II.2/DISHUT Tgl. 18/07/2019	IPPKH
PT. Tamtama Perkasa	200,00	522/1083/II.3/DISHUT Tgl. 18/03/2019	IPPKH
PT. Berkat Bumi Persada	81,49	522/2133/II.3/DISHUT Tgl. 27/06/2019	IPPKH
PT. Berkat Bumi Persada	158,69	522/2134/II.3/DISHUT Tgl. 27/06/2019	IPPKH
PT. Multi Tambangjaya Utama	28,15	522/3287/II.2/DISHUT Tgl. 01/11/2019	IPPKH
PT. Suprabari Mapanindo Mlneral	498,00	522/3789/II.2/DISHUT Tgl. 12/12/2019	IPPKH
<b>Barito Utara</b>	<b>2 284,03</b>		

Catatan/Note: <sup>1</sup> APL = Areal Penggunaan Lain/Other Area of User; IPPKH = Izin Pinjam Pakai Kawasan Hutan/Borrow and Use of Forest Area Permit

Sumber/Source: UPT KPHP Barito Hulu V dan Barito Tengah Kabupaten Barito Utara/UPT KPHP Barito Hulu V and Barito Tengah of Barito Utara Regency

## 5.5 PETERNAKAN/LIVESTOCK

**Tabel 5.5.1** Populasi Ternak Menurut Kecamatan dan Jenis Ternak (ekor) di Kabupaten Barito Utara, 2018 dan 2019  
**Table** *Livestock Population by Subdistrict and Kind of Livestock (heads) in Barito Utara Regency, 2018 and 2019*

Kecamatan Subdistrict	Sapi Perah Dairy Cattle		Sapi Potong Beef Cattle	
	2018	2019	2018	2019
(1)	(2)	(3)	(4)	(5)
Montallat	-	-	75	65
Gunung Timang	-	-	165	173
Gunung Purei	-	-	97	107
Teweh Timur	-	-	742	831
Teweh Tengah	-	-	1 103	1 121
Teweh Baru	-	-	593	583
Teweh Selatan	-	-	826	895
Lahei	-	-	57	41
Lahei Barat	-	-	73	67
<b>Barito Utara</b>	-	-	<b>3 731</b>	<b>3 883</b>

**Lanjutan Tabel/Continued Table 5.5.1**

Kecamatan Subdistrict	Kerbau Buffalo		Kuda Horse	
	2018	2019	2018	2019
(1)	(6)	(7)	(8)	(9)
Montallat	6	-	-	-
Gunung Timang	27	27	-	-
Gunung Purei	23	23	-	-
Teweh Timur	45	44	-	-
Teweh Tengah	-	-	-	-
Teweh Baru	49	45	-	-
Teweh Selatan	-	-	-	-
Lahei	-	-	-	-
Lahei Barat	-	-	-	-
<b>Barito Utara</b>	<b>150</b>	<b>139</b>	<b>-</b>	<b>-</b>

**Lanjutan Tabel/Continued Table 5.5.1**

Kecamatan Subdistrict	Kambing Goat		Domba Sheep		Babi Pig	
	2018	2019	2018	2019	2018	2019
(1)	(10)	(12)	(13)	(14)	(15)	(16)
Montallat	148	137	-	-	1 129	1 055
Gunung Timang	793	813	-	-	1 462	1 262
Gunung Purei	117	97	-	-	1 553	1 453
Teweh Timur	363	355	-	-	1 863	1 853
Teweh Tengah	714	723	-	-	664	654
Teweh Baru	203	187	-	-	723	709
Teweh Selatan	482	431	-	-	867	857
Lahei	57	43	-	-	927	893
Lahei Barat	81	75	-	-	483	477
<b>Barito Utara</b>	<b>2 958</b>	<b>2 861</b>	<b>-</b>	<b>-</b>	<b>9 671</b>	<b>9 213</b>

Sumber/Source: Dinas Pertanian Kabupaten Barito Utara/Agriculture Office of Barito Utara Regency

**Tabel 5.5.2** **Populasi Unggas Menurut Kecamatan dan Jenis Unggas (ekor) di Kabupaten Barito Utara, 2018 dan 2019**  
***Poultry Population by Subdistrict and Kind of Poultry (heads) in Barito Utara Regency, 2018 and 2019***

Kecamatan Subdistrict	Ayam Kampung Native Chicken		Ayam Petelur Layer	
	2018	2019	2018	2019
(1)	(2)	(3)	(4)	(5)
Montallat	38 366	37 313	-	-
Gunung Timang	66 479	62 818	1 435	1 732
Gunung Purei	39 069	36 318	-	
Teweh Timur	46 401	42 579	639	872
Teweh Tengah	34 686	30 992	9 434	11 454
Teweh Baru	50 524	46 793	1 465	1 465
Teweh Selatan	38 799	35 176	752	566
Lahei	50 056	49 015	-	350
Lahei Barat	41 949	40 749	-	
<b>Barito Utara</b>	<b>406 329</b>	<b>381 753</b>	<b>13 725</b>	<b>16 439</b>

**Lanjutan Tabel/Continued Table 5.5.2**

Kecamatan Subdistrict	Ayam Pedaging <sup>1</sup> Broiler <sup>1</sup>		Itik/Itik Manila Duck	
	2018	2019	2018	2019
(1)	(6)	(7)	(8)	(9)
Montallat	31 896	67 078	1 352	1 471
Gunung Timang	36 169	67 078	779	673
Gunung Purei	33 791	51 973	717	649
Teweh Timur	29 284	60 466	883	778
Teweh Tengah	426 762	432 897	1 125	1 325
Teweh Baru	32 899	69 081	1 101	987
Teweh Selatan	28 904	69 207	917	1 141
Lahei	32 372	63 554	798	689
Lahei Barat	35 024	60 086	619	576
<b>Barito Utara</b>	<b>687 101</b>	<b>941 420</b>	<b>8 291</b>	<b>8 289</b>

Catatan/Note: <sup>1)</sup> Populasi sesaat/*Temporary population*

Sumber/Source: Dinas Pertanian Kabupaten Barito Utara/*Agriculture Office of Barito Utara Regency*

**Tabel 5.5.3 Produksi Daging Ternak Menurut Kecamatan dan Jenis Ternak (kg) di Kabupaten Barito Utara, 2018 dan 2019**  
**Meat Production by Subdistrict and Kind of Livestock (kg) in Barito Utara Regency, 2018 and 2019**

Kecamatan Subdistrict	Sapi Perah Dairy Cattle		Sapi Potong Beef Cattle	
	2018	2019	2018	2019
(1)	(2)	(3)	(4)	(5)
Montallat	-	-	4 029	4 351
Gunung Timang	-	-	2 740	4 029
Gunung Purei	-	-	2 579	4 674
Teweh Timur	-	-	6 608	7 413
Teweh Tengah	-	-	140 370	141 337
Teweh Baru	-	-	8 219	8 541
Teweh Selatan	-	-	12 732	13 054
Lahei	-	-	2 417	3 868
Lahei Barat	-	-	1 450	3 384
<b>Barito Utara</b>	-	-	<b>181 144</b>	<b>190 651</b>

**Lanjutan Tabel/Continued Table 5.5.3**

Kecamatan Subdistrict	Kerbau Buffalo		Kuda Horse	
	2018	2019	2018	2019
(1)	(6)	(7)	(8)	(9)
Montallat	-	361	-	-
Gunung Timang	181	361	-	-
Gunung Purei	361	542	-	-
Teweh Timur	361	542	-	-
Teweh Tengah	903	903	-	-
Teweh Baru	361	542	-	-
Teweh Selatan	-	-	-	-
Lahei	-	-	-	-
Lahei Barat	-	-	-	-
<b>Barito Utara</b>	<b>2 167</b>	<b>3 251</b>	<b>-</b>	<b>-</b>



**Lanjutan Tabel/Continued Table 5.5.3**

Kecamatan Subdistrict	Kambing Goat		Domba Sheep		Babi Pig	
	2018	2019	2018	2019	2018	2019
(1)	(10)	(12)	(13)	(14)	(15)	(16)
Montallat	595	519	-	-	5 573	4 539
Gunung Timang	936	620	-	-	9 479	10 513
Gunung Purei	468	367	-	-	12 352	10 686
Teweh Timur	1 607	1 025	-	-	8 445	8 560
Teweh Tengah	7 476	7 514	-	-	10 743	16 718
Teweh Baru	873	772	-	-	9 364	9 422
Teweh Selatan	1 784	1 126	-	-	8 388	9 249
Lahei	531	544	-	-	9 996	10 054
Lahei Barat	342	342	-	-	8 732	9 020
<b>Barito Utara</b>	<b>14 612</b>	<b>12 829</b>	<b>-</b>	<b>-</b>	<b>830 72</b>	<b>88 761</b>

Catatan/Note:

- Karkas Sapi/*beef cattle's innards* 161,16 kg/ekor/kg/head
- Karkas Kerbau/*Buffalo's innards* 180,5 kg/ekor/kg/head
- Karkas Kambing/*Goat's innards* 12,65 kg/ekor/kg/head
- Karkas Babi/*Pig's innards* 57,45 kg/ekor/kg/head

Sumber/Source: Dinas Pertanian Kabupaten Barito Utara/Agriculture Office of Barito Utara Regency

**Tabel 5.5.4** **Produksi Daging Unggas Menurut Kecamatan dan Jenis Unggas (kg) di Kabupaten Barito Utara, 2018 dan 2019**  
***Poultry Meat Production by Subdistrict and Kind of Poultry (kg) in Barito Utara Regency, 2018 and 2019***

Kecamatan Subdistrict	Ayam Kampung Native Chicken		Ayam Petelur Layer	
	2018	2019	2018	2019
(1)	(2)	(3)	(4)	(5)
Montallat	8 606	9 063	-	-
Gunung Timang	7 120	7 595	261	354
Gunung Purei	12 379	13 990	-	-
Teweh Timur	9 521	9 978	-	-
Teweh Tengah	16 492	16 949	589	927
Teweh Baru	7 913	8 370	-	-
Teweh Selatan	9 445	9 901	-	218
Lahei	5 632	6 088	-	-
Lahei Barat	8 761	9 217	-	-
<b>Barito Utara</b>	<b>85 869</b>	<b>91 151</b>	<b>850</b>	<b>1 499</b>

**Lanjutan Tabel/Continued Table 5.5.4**

Kecamatan Subdistrict	Ayam Pedaging <sup>1</sup> Broiler <sup>1</sup>		Itik/Itik Manila Duck	
	2018	2019	2018	2019
(1)	(6)	(7)	(8)	(9)
Montallat	47 844	100 617	734	821
Gunung Timang	54 254	100 617	612	700
Gunung Purei	50 687	77 960	353	439
Teweh Timur	43 926	90 699	533	621
Teweh Tengah	640 143	649 346	1 171	1 224
Teweh Baru	49 349	103 622	523	610
Teweh Selatan	43 356	103 811	665	783
Lahei	48 558	95 331	515	602
Lahei Barat	52 536	90 129	273	360
<b>Barito Utara</b>	<b>1 030 653</b>	<b>1 412 132</b>	<b>5 379</b>	<b>6 160</b>

Catatan/Note:

- Karkas Ayam Ras Pedaging/Broiler's innards 1,5 kg/ekor/kg/head
- Karkas Kampung/Native Chicken's innards 1,01 kg/ekor/kg/head
- Karkas Itik/Duck's innards 1,05 kg/ekor/kg/head
- Karkas Ayam Petelur/Layer's innards 1,11 kg/ekor/kg/head

Sumber/Source: Dinas Pertanian Kabupaten Barito Utara/Agriculture Office of Barito Utara Regency

**Tabel 5.5.5** **Produksi Telur Unggas dan Susu Sapi Menurut Kecamatan dan Jenis Unggas (kg) di Kabupaten Barito Utara, 2018 dan 2019**  
***Production of Poultry Eggs and Cow Milk by Subdistrict and Kind of Poultry (kg) in Barito Utara Regency, 2018 and 2019***

Kecamatan Subdistrict	Ayam Kampung Native Chicken		Ayam Petelur Layer	
	2018	2019	2018	2019
(1)	(2)	(3)	(4)	(5)
Montallat	12 532	12 088	-	-
Gunung Timang	15 976	15 532	25 891	29 438
Gunung Purei	11 096	10 652	-	-
Teweh Timur	16 591	16 147	9 753	9 769
Teweh Tengah	4 980	4 536	75 612	112 288
Teweh Baru	7 671	7 227	4 327	9 663
Teweh Selatan	6 728	6 280	12 432	7 698
Lahei	984	876	-	6 233
Lahei Barat	7 952	7 562	-	-
<b>Barito Utara</b>	<b>84 510</b>	<b>80 900</b>	<b>128 015</b>	<b>175 089</b>

**Lanjutan Tabel/Continued Table 5.5.5**

Kecamatan Subdistrict	Itik/Itik Manila Duck		Sapi Perah Dairy Cattle	
	2018	2018	2018	2019
(1)	(8)	(8)	(8)	(9)
Montallat	1 661	1 789	-	-
Gunung Timang	372	373	-	-
Gunung Purei	569	578	-	-
Teweh Timur	692	702	-	-
Teweh Tengah	1 865	1 892	-	-
Teweh Baru	899	906	-	-
Teweh Selatan	1 779	1 890	-	-
Lahei	963	975	-	-
Lahei Barat	889	905	-	-
<b>Barito Utara</b>	<b>9 689</b>	<b>10 010</b>	-	-

Catatan/Note: 1 Kg setara dengan  
 - Ayam Kampung/*Native Chicken* 25 butir/*eggs*  
 - Ayam Petelur/*Layer* 16 butir/*eggs*  
 - Itik/*Duck* 15 butir/*eggs*

Sumber/Source: Dinas Pertanian Kabupaten Barito Utara/*Agriculture Office of Barito Utara Regency*

**Tabel 5.5.6 Jumlah Ternak yang Dipotong Menurut Kecamatan dan Jenis Ternak (ekor) di Kabupaten Barito Utara, 2018 dan 2019**  
***Number of Cattle Slaughtered by Sub Subdistrict and Kind of Livestock (heads) in Barito Utara Regency, 2018 and 2019***

Kecamatan Subdistrict	Sapi Beef Cattle		Kerbau Buffalo		Kuda Horse	
	2018	2019	2018	2019	2018	2019
(1)	(2)	(3)	(4)	(5)	(6)	(7)
Montallat	25	27	-	2	-	-
Gunung Timang	17	25	1	2	-	-
Gunung Purei	16	29	2	3	-	-
Teweh Timur	41	46	2	3	-	-
Teweh Tengah	871	877	5	5	-	-
Teweh Baru	51	53	2	3	-	-
Teweh Selatan	79	81	-	-	-	-
Lahei	15	24	-	-	-	-
Lahei Barat	9	21	-	-	-	-
<b>Barito Utara</b>	<b>1 124</b>	<b>1 183</b>	<b>18</b>	<b>16</b>	<b>-</b>	<b>-</b>

**Lanjutan Tabel/Continued Table 5.5.6**

Kecamatan Subdistrict	Kambing Goat		Domba Sheep		Babi Pig	
	2018	2019	2018	2019	2018	2019
(1)	(8)	(9)	(10)	(12)	(13)	(14)
Montallat	47	41	-	-	97	79
Gunung Timang	56	49	-	-	165	183
Gunung Purei	32	29	-	-	215	186
Teweh Timur	89	81	-	-	147	149
Teweh Tengah	694	594	-	-	187	291
Teweh Baru	67	61	-	-	163	164
Teweh Selatan	92	89	-	-	146	161
Lahei	47	43	-	-	174	175
Lahei Barat	31	27	-	-	152	157
<b>Barito Utara</b>	<b>1 155</b>	<b>1 014</b>	<b>-</b>	<b>-</b>	<b>1 446</b>	<b>1 545</b>

Sumber/Source: Dinas Pertanian Kabupaten Barito Utara/Agriculture Office of Barito Utara Regency

**Tabel 5.5.7 Jumlah Unggas yang Dipotong Menurut Kecamatan dan Jenis Unggas (ekor) di Kabupaten Barito Utara, 2018 dan 2019**  
**Number of Poultry Slaughtered by Subdistrict and Kind of Poultry (heads) in Barito Utara Regency, 2018 and 2019**

Kecamatan Subdistrict	Ayam Kampung Native Chicken		Ayam Petelur Layer	
	2018	2019	2018	2019
(1)	(2)	(3)	(4)	(5)
Montallat	8 521	8 973	-	-
Gunung Timang	6 781	7 233	235	319
Gunung Purei	11 152	12 604	-	-
Teweh Timur	9 427	9 879	-	-
Teweh Tengah	16 329	16 781	531	835
Teweh Baru	7 835	8 287	-	-
Teweh Selatan	9 351	9 803	-	196
Lahei	5 576	6 028	-	-
Lahei Barat	8 674	9 126	-	-
<b>Barito Utara</b>	<b>83 646</b>	<b>88 714</b>	<b>766</b>	<b>1 350</b>



**Lanjutan Tabel/Continued Table 5.5.7**

Kecamatan Subdistrict	Ayam Pedaging Broiler		Itik/Itik Manila Duck	
	2018	2019	2018	2019
(1)	(6)	(7)	(8)	(9)
Montallat	31 896	67 078	699	782
Gunung Timang	36 169	67 078	583	667
Gunung Purei	33 791	51 973	336	418
Teweh Timur	29 284	60 466	508	591
Teweh Tengah	426 762	432 897	1 115	1 166
Teweh Baru	32 899	69 081	498	581
Teweh Selatan	28 904	69 207	633	746
Lahei	32 372	63 554	490	573
Lahei Barat	35 024	60 086	260	343
<b>Barito Utara</b>	<b>687 101</b>	<b>941 420</b>	<b>5 122</b>	<b>5 867</b>

Sumber/Source: Dinas Pertanian Kabupaten Barito Utara/Agriculture Office of Barito Utara Regency

## 5.6 PERIKANAN/FISHERY

**Tabel 5.6.1** Jumlah Rumah Tangga Perikanan Tangkap Menurut Kecamatan dan Subsektor di Kabupaten Barito Utara, 2018 dan 2019  
**Table** *Number of Fish Capture Households by Subdistrict and Subsector in Barito Utara Regency, 2018 and 2019*

Kecamatan Subdistrict	Perikanan Laut Marine Fisheries		Perairan Umum Inland Water		Jumlah Total	
	2018	2019	2018	2019	2018	2019
(1)	(2)	(3)	(4)	(5)	(6)	(7)
Montallat	-	-	229	218	229	218
Gunung Timang	-	-	17	18	17	18
Gunung Purei	-	-	20	20	20	20
Teweh Timur	-	-	22	22	22	22
Teweh Tengah	-	-	161	143	161	143
Teweh Baru	-	-	48	34	48	34
Teweh Selatan	-	-	221	271	221	271
Lahei	-	-	65	67	65	67
Lahei Barat	-	-	110	100	110	100
<b>Barito Utara</b>	<b>-</b>	<b>-</b>	<b>893</b>	<b>893</b>	<b>893</b>	<b>893</b>

Sumber/Source: Dinas Ketahanan Pangan dan Perikanan Kabupaten Barito Utara/Food and Fishery Office of Barito Utara Regency

**Tabel 5.6.2** **Produksi Perikanan Tangkap Menurut Kecamatan dan Subsektor di Kabupaten Barito Utara (ton), 2018 dan 2019**  
**Table** **Production of Fish Capture by Subdistrict and Subsector in Barito Utara Regency (ton), 2018 and 2019**

Kecamatan Subdistrict	Perikanan Laut Marine Fisheries		Perairan Umum Inland Water		Jumlah Total	
	2018	2019	2018	2019	2018	2019
(1)	(2)	(3)	(4)	(5)	(6)	(7)
Montallat	-	-	298,0	267,5	298,0	267,5
Gunung Timang	-	-	14,7	22,1	14,7	22,1
Gunung Purei	-	-	22,2	24,5	22,2	24,5
Teweh Timur	-	-	24,0	27	24,0	27
Teweh Tengah	-	-	217,7	175,4	217,7	175,4
Teweh Baru	-	-	60,5	41,7	60,5	41,7
Teweh Selatan	-	-	231,4	332,5	231,4	332,5
Lahei	-	-	96,9	82,2	96,9	82,2
Lahei Barat	-	-	142,2	122,7	142,2	122,7
<b>Barito Utara</b>	-	-	<b>1 107,6</b>	<b>1095,6</b>	<b>1 107,6</b>	<b>1095,6</b>

Sumber/Source: Dinas Ketahanan Pangan dan Perikanan Kabupaten Barito Utara/Food and Fishery Office of Barito Utara Regency

**Tabel 5.6.3 Jumlah Rumah Tangga Perikanan Budidaya Menurut Kecamatan dan Jenis Budidaya di Kabupaten Barito Utara, 2019**  
**Number of Aquaculture Households by Subdistrict and Type of Aquaculture in Barito Utara Regency, 2019**

Kecamatan Subdistrict	Tambak Brackish Water Pond	Kolam Fresh Water Pond	Keramba Cage	Jaring Apung Floating Cage Net	Sawah Paddy Field	Jumlah Total
(1)	(2)	(3)	(4)	(5)	(6)	(7)
Montallat	-	30	40	-	-	70
Gunung Timang	-	53	-	-	-	53
Gunung Purei	-	20	-	-	-	20
Teweh Timur	-	114	-	-	-	114
Teweh Tengah	-	200	338	-	-	538
Teweh Baru	-	69	66	-	-	135
Teweh Selatan	-	119	50	10	-	179
Lahei	-	20	51	-	-	71
Lahei Barat	-	5	60	-	-	65
<b>Barito Utara</b>	-	<b>630</b>	<b>605</b>	<b>10</b>	-	<b>1 245</b>
<b>2018</b>	-	<b>630</b>	<b>605</b>	<b>10</b>	-	<b>1 245</b>

Sumber/Source: Dinas Ketahanan Pangan dan Perikanan Kabupaten Barito Utara/Food and Fishery Office of Barito Utara Regency

**Tabel 5.6.4** **Produksi Perikanan Budidaya Menurut Kecamatan dan Subsektor di Kabupaten Barito Utara (ton), 2019**  
**Table** **Production of Aquaculture by Subdistrict and Subsector in Barito Utara Regency (ton), 2019**

Kecamatan Subdistrict	Kolam Fresh Water Pond	Keramba Cage	Jaring Apung Floating Cage Net	Sawah Paddy Field	Jumlah Total
(1)	(2)	(3)	(4)	(5)	(6)
Montallat	114,03	167,93	-	-	281,97
Gunung Timang	223,56	-	-	-	223,56
Gunung Purei	36,27	-	-	-	36,27
Teweh Timur	470,34	-	-	-	470,34
Teweh Tengah	998,71	2 048,78	-	-	3 047,50
TewehBaru	288,72	403,04	-	-	691,76
Teweh Selatan	505,00	302,28	29,56	-	836,84
Lahei	88,38	335,87	-	-	424,25
Lahei Barat	17,33	268,69	-	-	286,02
<b>Barito Utara</b>	<b>2 742,36</b>	<b>3 526,60</b>	<b>29,56</b>	<b>-</b>	<b>6 298,51</b>
<b>2018</b>	<b>2 526,64</b>	<b>3 290,28</b>	<b>27,49</b>	<b>-</b>	<b>5 844,41</b>

Sumber/Source: Dinas Ketahanan Pangan dan Perikanan Kabupaten Barito Utara/Food and Fishery Office of Barito Utara Regency

**Tabel 5.6.5 Jumlah Perahu/Kapal Menurut Kecamatan dan Jenis Kapal di Kabupaten Barito Utara, 2019**  
**Number of Fishing Boats by Subdistrict and Type of Boat in Barito Utara Regency, 2019**

Kecamatan Subdistrict	Perahu Tanpa Motor Nonpowered Boat	Perahu Motor Tempel Outboard Motorboat	Kapal Motor Inboard Motorboat
(1)	(2)	(3)	(4)
Montallat	33	185	-
Gunung Timang	3	15	-
Gunung Purei	3	17	-
Teweh Timur	3	19	-
Teweh Tengah	22	122	-
Teweh Baru	5	29	-
Teweh Selatan	41	230	-
Lahei	10	57	-
Lahei Barat	15	85	-
<b>Barito Utara</b>	<b>135</b>	<b>759</b>	<b>-</b>
<b>2018</b>	<b>136</b>	<b>759</b>	<b>-</b>

Sumber/Source: Dinas Ketahanan Pangan dan Perikanan Kabupaten Barito Utara/Food and Fishery Office of Barito Utara Regency

**Tabel 5.6.6 Banyaknya Perahu/Kapal Penangkapan Ikan dan Alat Penangkap Ikan Menurut Jenis dan Kecamatan di Kabupaten Barito Utara, 2019**  
*Number of Fishing Boat and Fishing Appareal by Kind and Subdistrict in Barito Utara Regency, 2019*

Rincian Description	Montallat	Gunung Timang	Gunung Puri
(1)	(2)	(3)	(4)
<b>PERIKANAN DARAT</b>			
<i>Inland fisheries</i>			
<b>1. Perahu/Kapal/Boats</b>			
a. Perahu/Jukung <i>Powered Boats</i>	-	-	-
b. Perahu Besar <i>Non Powered Boats</i>	-	-	-
c. Perahu Sedang <i>Outboat Motor</i>	-	-	-
d. Perahu Kecil <i>Inboat Motor</i>	31	3	3
e. Perahu Motor <i>Inboat Motor</i>	185	15	17
<b>2. Alat Penangkap Ikan /Fishing Appareal</b>			
a. Jaring insang tetap	200	16	18
b. Jaring insang hanyut	150	12	14
c. Pancing/rod	163	13	15
d. Perangkap/trap	53	4	5
e. Lainnya/other	282	23	26

Lanjutan Tabel/Continued Table 5.6.6

Rincian Description	Teweh Timur	Teweh Tengah	Teweh Baru
(1)	(5)	(6)	(7)
<b>PERIKANAN DARAT</b>			
<i>Inland fisheries</i>			
<b>1. Perahu/Kapal/Boats</b>			
a. Perahu/Jukung <i>Powered Boats</i>	-	-	-
b. Perahu Besar <i>Non Powered Boats</i>	-	-	-
c. Perahu Sedang <i>24 Outboat Motor</i>	-	-	-
d. Perahu Kecil <i>Inboat Motor</i>	3	20	5
e. Perahu Motor <i>Inboat Motor</i>	19	122	29
<b>2. Alat Penangkap Ikan/Fishing Appareal</b>			
a. Jaring insang tetap	20	131	31
b. Jaring insang hanyut	15	98	23
c. Pancing/rod	16	107	25
d. Perangkap/trap	5	35	8
e. Lainnya/other	28	184	44



**Lanjutan Tabel/Continued Table 5.6.6**

<b>Rincian Description</b>	<b>Teweh Selatan</b>	<b>Lahei</b>	<b>Lahei Barat</b>
(1)	(8)	(9)	(10)
<b>PERIKANAN DARAT</b>			
<i>Inland fisheries</i>			
<b>1. Perahu/Kapal/Boats</b>			
a. Perahu/Jukung <i>Powered Boats</i>	10	-	-
b. Perahu Besar <i>Non Powered Boats</i>	-	-	-
c. Perahu Sedang <i>Outboat Motor</i>	-	-	-
d. Perahu Kecil <i>Inboat Motor</i>	38	9	14
e. Perahu Motor <i>Inboat Motor</i>	230	57	85
<b>2. Alat Penangkap Ikan/Fishing Appareal</b>			
a. Jaring insang tetap	248	61	92
b. Jaring insang hanyut	186	46	69
c. Pancing/rod	202	50	75
d. Perangkap/trap	66	16	24
e. Lainnya/other	376	86	129

Sumber/Source: Dinas Ketahanan Pangan dan Perikanan Kabupaten Barito Utara/Food and Fishery Office of Barito Utara Regency

**Tabel 5.6.7** **Produksi Ikan Basah/Segar dan Awetan Menurut Jenis di Kabupaten Barito Utara (dalam Ton), 2019**  
**Table** **Production of Preserved Fresh Fish and Processed Fish by Kind in Barito Utara Regency (Ton), 2019**

Rincian Description	Ikan Basah/Segar	Ikan Olah/Kering Asin
(1)	(2)	(3)
1. Jelawat	65,8	-
2. Lampan	197,3	-
3. Jambal	107,6	-
4. Gabus	15,8	-
5. Lais	186,4	-
6. Toman	12,2	-
7. Tambakan	-	-
8. Balida	9,3	-
9. Udang	0,9	-
10. Sepat Siam	-	-
11. Lele	-	-
12. Ikan Lainnya	500,3	21,3
<b>Barito Utara</b>	<b>1 095,6</b>	<b>21,3</b>
<b>2018</b>	<b>1 107,7</b>	<b>21,3</b>

Sumber/Source: Dinas Ketahanan Pangan dan Perikanan Kabupaten Barito Utara/Food and Fishery Office of Barito Utara Regency

**Tabel 5.6.8** **Produksi Perikanan Menurut Kecamatan di Kabupaten Barito Utara (Ton), 2019**  
**Table** **Production of Fisheries by Subdistrict in Barito Utara Regency (Ton), 2019**

Rincian Description	Kecamatan – Subdistrict			
	Montallat	Gunung Timang	Gunung Purei	Teweh Timur
(1)	(2)	(3)	(4)	(5)
1. Jelawat	-	-	-	-
2. Lampan	48,2	4,0	4,4	4,9
3. Jambal	-	-	-	-
4. Gabus	3,9	0,3	0,4	0,4
5. Lais	45,5	3,8	4,2	4,6
6. Toman	3,0	0,2	0,3	0,3
7. Tambakan	-	-	-	-
8. Balida	2,3	0,2	0,2	0,2
9. Udang	0,2	-	-	-
10. Sepat Siam	-	-	-	-
11. Lele	-	-	-	-
12. Ikan Lainnya	164,5	13,5	15,1	16,6
<b>Barito Utara</b>	<b>267,60</b>	<b>22,00</b>	<b>24,60</b>	<b>27,00</b>
<b>2018</b>	<b>298,04</b>	<b>14,70</b>	<b>22,20</b>	<b>24,00</b>

Lanjutan Tabel/Continued Table 5.6.8

Rincian Description	Kecamatan – Subdistrict				
	Teweh Tengah	Teweh Baru	Teweh Selatan	Lahei	Lahei Barat
(1)	(6)	(7)	(8)	(9)	(10)
1. Jelawat	-	-	-	-	-
2. Lampan	31,6	7,5	59,9	14,8	22,1
3. Jambal	-	-	-	-	-
4. Gabus	2,5	0,6	4,8	1,2	1,8
5. Lais	29,8	7,1	56,6	14,0	20,9
6. Toman	2,0	0,5	3,7	0,9	1,4
7. Tambakan	-	-	-	-	-
8. Balida	1,5	0,4	2,8	0,7	1,0
9. Udang	0,1	-	0,3	0,1	0,1
10. Sepat Siam	-	-	-	-	-
11. Lele	-	-	-	-	-
12. Ikan Lainnya	107,8	25,6	204,6	50,6	75,4
<b>Barito Utara</b>	<b>175,30</b>	<b>41,70</b>	<b>332,70</b>	<b>82,30</b>	<b>122,07</b>
<b>2018</b>	<b>217,67</b>	<b>60,51</b>	<b>231,44</b>	<b>96,95</b>	<b>142,19</b>

Sumber/Source: Dinas Ketahanan Pangan dan Perikanan Kabupaten Barito Utara/Food and Fishery Office of Barito Utara Regency

**Tabel 5.6.9 Produksi Perikanan di Perairan Umum Menurut Jenis Perairan dan Kecamatan di Kabupaten Barito Utara (dalam Ton), 2019**  
***Production of Inland Fisheries by Kind and Subdistrict in Barito Utara Regency (ton), 2019***

Kecamatan Subdistrict	Jenis Perairan			Jumlah Total
	Sungai	Danau	Rawa	
(1)	(2)	(3)	(4)	(5)
Montallat	225,2	42,2	-	267,4
Gunung Timang	18,6	3,5	-	22,1
Gunung Purei	20,7	3,9	-	24,6
Teweh Timur	22,7	4,3	-	27,0
Teweh Tengah	147,7	27,7	-	175,4
Teweh Baru	35,1	6,6	-	41,7
Teweh Selatan	280,0	52,5	-	332,5
Lahei	69,2	13,0	-	82,2
Lahei Barat	103,3	19,4	-	122,7
<b>Barito Utara</b>	<b>922,5</b>	<b>173,1</b>	<b>-</b>	<b>1 095,6</b>
<b>2018</b>	<b>941,5</b>	<b>166,2</b>	<b>-</b>	<b>1 107,7</b>

Sumber/Source: Dinas Ketahanan Pangan dan Perikanan Kabupaten Barito Utara/Food and Fishery Office of Barito Utara Regency

**Tabel 5.6.10 Banyaknya Sarana/Tempat Pemeliharaan Ikan Menurut Jenisnya dan Kecamatan di Kabupaten Barito Utara, 2019**  
**Number of Preserve Fish by Kind and Subdistrict in Barito Utara Regency, 2019**

Kecamatan Subdistrict	Kolam Ponds (Buah)	Keramba Cages (Buah)	KJA Ponds (Buah)	Jumlah Total (Buah)
(1)	(2)	(3)	(4)	(5)
Montallat	40	40	-	80
Gunung Timang	90	-	-	90
Gunung Purei	10	-	-	10
Teweh Timur	175	-	-	175
Teweh Tengah	240	730	-	970
Teweh Baru	162	107	-	269
Teweh Selatan	178	90	20	288
Lahei	45	120	-	165
Lahei Barat	10	100	-	110
<b>Barito Utara</b>	<b>950</b>	<b>1 187</b>	<b>20</b>	<b>2 157</b>
<b>2018</b>	<b>950</b>	<b>1 187</b>	<b>20</b>	<b>2 157</b>

Sumber/Source: Dinas Ketahanan Pangan dan Perikanan Kabupaten Barito Utara/Food and Fishery Office of Barito Utara Regency

**Tabel 5.6.11 Luas Perairan Umum Menurut Kecamatan di Kabupaten Barito Utara (dalam Hektar), 2019**  
**Table Number of Inland Fisheries by Subdistrict in Barito Utara Regency (hectare), 2019**

Kecamatan Subdistrict	Sungai River	Danau Lake	Rawa-rawa Swamp	Jumlah Total
(1)	(2)	(3)	(4)	(5)
Montallat	1 356,7	68,7	13,4	1 438,9
Gunung Timang	112,0	5,7	1,1	118,8
Gunung Purei	124,5	6,3	1,2	132,0
Teweh Timur	136,9	6,9	1,4	145,2
Teweh Tengah	889,9	45,1	8,8	943,8
Teweh Baru	211,6	10,7	2,1	224,4
Teweh Selatan	1 686,5	85,4	16,7	1 788,7
Lahei	417,0	21,1	4,1	442,2
Lahei Barat	622,3	31,5	6,2	660,0
<b>Barito Utara</b>	<b>5 557,5</b>	<b>281,5</b>	<b>55,0</b>	<b>5 894,0</b>
<b>2018</b>	<b>2 747,0</b>	<b>183,0</b>	<b>733,0</b>	<b>3 663,0</b>

Sumber/Source: Dinas Ketahanan Pangan dan Perikanan Kabupaten Barito Utara/Food and Fishery Office of Barito Utara Regency

## ENERGY AND INDUSTRY



Jumlah pelanggan listrik  
di Barito Utara  
**33.397** orang  
*Number of electricity  
consumer in Barito Utara:  
33.397 people*

Produksi listrik PT. PLN  
di Barito Utara sebesar  
**67.471.925** kWh  
*Electricity produced by  
State Electricity in Barito Utara:  
67.471.925 kWh*

Jumlah pelanggan air  
di Barito Utara  
**14.657** orang  
*Number of clean water  
consumer in Barito Utara:  
14.657 people*

Jumlah air yang  
disalurkan di Barito Utara  
**3.665.182** m<sup>3</sup>  
*Distributed clean water  
in Barito Utara:  
3.665.182 m<sup>3</sup>*





**PENJELASAN TEKNIS**

1. **Perusahaan Listrik Negara (PLN)** adalah Perusahaan Umum Milik Negara yang mempunyai aktivitas kegiatan pembangkitan, transmisi, dan distribusi tenaga listrik.
2. **Perusahaan Air Bersih** adalah perusahaan yang mempunyai aktivitas dalam penampungan, penjernihan, dan penyaluran air baku atau air bersih dari terminal air melalui saluran air, pipa atau mobil tangki (dalam satu pengelolaan administrasi dengan kegiatan ekonomi) kepada rumah tangga, perusahaan industri, atau pengguna komersial lainnya.
3. **Jumlah listrik/gas/air bersih yang terjual** adalah banyaknya listrik/gas/air bersih yang disalurkan kepada pelanggan.
4. **Perusahaan atau usaha industri** adalah suatu unit (kesatuan) usaha yang melakukan kegiatan ekonomi, bertujuan menghasilkan barang atau jasa, terletak pada suatu bangunan atau lokasi tertentu, dan mempunyai catatan administrasi tersendiri mengenai produksi dan struktur biaya serta ada seorang atau lebih yang bertanggung jawab atas usaha tersebut.

**TECHNICAL NOTES**

1. **State Electricity Company (PLN)** is a State-owned Public Company that has the activity of generation, transmission and distribution of electricity.
2. **The Clean Water Company** is a company that has activities in the reservoir, purification, and distribution of the raw water or clean water from water terminal through the conduit, pipe or tank car (within one administrative management of economic activity) to households, industries, or other commercial users.
3. **The amount of electricity/gas/clean water sold** is the number of electricity/gas/clean water distributed to customers.
4. **Company or industry business** is a unit ( unitary ) business economic activity, producing a good or service, is located in a building or particular location , and maintain business records regarding production and cost structure as well as at least one person who is responsible for the business.



**ULASAN**

Tinggi rendahnya pemakaian listrik dan air minum (air bersih) masyarakat merupakan salah satu indikator tingkat kesejahteraan masyarakat itu sendiri. Pada tahun 2019, terjadi peningkatan baik dari banyaknya listrik PLN yang terjual maupun banyaknya air minum yang disalurkan. Peningkatan dari tahun ke tahun sejalan dengan bertambahnya penduduk dan meningkatnya derajat kesejahteraan masyarakat di Kabupaten Barito Utara. Jumlah pelanggan listrik PLN tahun 2019 meningkat sebesar 7,51% dibandingkan tahun 2018. Sementara jumlah pelanggan air PDAM meningkat sebesar 4,25% dibandingkan tahun 2018.

Ada 7 unit pembangkit di Kabupaten Barito Utara, yaitu ULP Muara Teweh, ULD Benangin, ULD Tumpang Laung, ULD Luwe Hulu, ULD Montallat, ULD Kandui, dan ULD Sabuh. Selama tahun 2019, total produksi tenaga listrik Kabupaten Barito Utara ada sebanyak 67.471.925 KWh, dimana ada sebanyak 60.864.006 KWh yang dijual, 111.917 KWh dipakai sendiri, dan sisanya sebanyak 6.496.029 KWh hilang.

Pada sektor penyediaan air, pada tahun 2019 PDAM Kabupaten Barito Utara mencatat sebanyak 14.657 pelanggan telah menikmati jasa penyediaan air bersih dari pihaknya. Adapun jumlah air yang disalurkan sebanyak 3.665.182 meter kubik dengan nilai sebesar Rp 20.005.421.263 pada tahun 2019.

**DESCRIPTION**

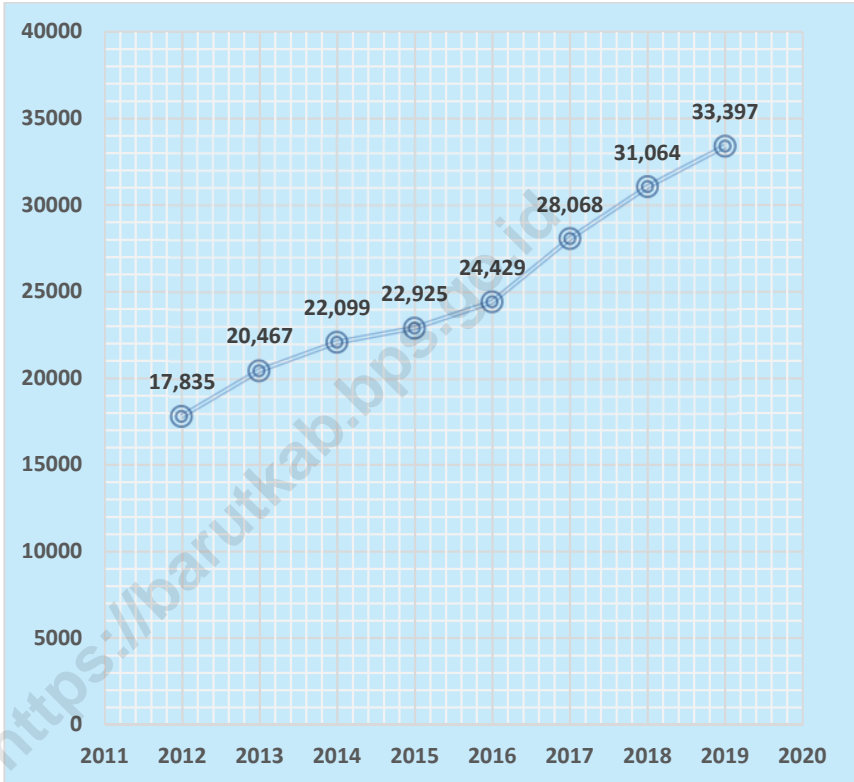
*Index of water or energy consumption of the community is one of the indicators to measure the level of prosperity of a community. In 2019, there was an increase both in the amount of electricity that was sold and the amount of water supplied. The increase from year to year in line with the increase in the number of population and the degree of community's prosperity in Barito Utara Regency. The number of PLN electricity customers in 2019 increased by 7.51% compared to 2018. While the number of PDAM water customers increased by 4.25% compared to 2018.*

*There are 7 generating units in Barito Utara Regency: ULP Muara Teweh, ULD Benangin, ULD Tumpang Laung, ULD Luwe Hulu, ULD Montallat, ULD Kandui, dan ULD Sabuh. During 2019, total electric power production in Barito Utara Regency are 67,471,925 KWh, of which there are 60,864,006 KWh sold, 111,917 KWh used alone, and 6.496,029 KWh lost.*

*In the water supply sector, PDAM of Barito Utara Regency recorded 14.657 customers had enjoyed clean water supply services from their side in 2019. The amount of water distributed is 3,665,182 cubic meters with a value of Rp 20,005,421,263 in 2019.*



**Gambar 6** Banyaknya Pelanggan Listrik di Kabupaten Barito Utara, 2012-2019  
**Picture** **Number of Electricity Costumer in Barito Utara Regency, 2012-2019**



Sumber/Source: PT. PLN (Persero) ULP Muara Teweh/*State Electricity Company Muara Teweh*



**Tabel 6.1** Daya Terpasang, Produksi, dan Distribusi Listrik PT. PLN (Persero) pada Cabang/Ranting PLN di Kabupaten Barito Utara, 2019  
**Installed Electricity Power, Production, and Distribution of PT. PLN (Persero) at PLN Branch in Barito Utara Regency, 2019**

Unit Pembangkit <i>Generating Units</i>	Status Sistem <i>System Status</i>	Daya Terpasang <i>Installed Electricity Power (KW)</i>	Produksi Listrik <i>Electricity Production (KWh)</i>
(1)	(2)	(3)	(4)
PLTD Muara Teweh	Grid	-	-
GI Muara Teweh dan GI Bangkanai	Grid	36 218 450	60 023 381
ULD Kandui	Grid	2 789 250	3 435 592
ULD Montalat	Grid	262 250	454 357
ULD Tumpang Laung	Isolated	977 900	1 490 048
ULD Luwe Hulu	Isolated	1 153 900	1 171 388
ULD Benangin	Isolated	389 700	610 319
ULD Sabuh	Isolated	218 250	286 840
<b>Barito Utara</b>		<b>42 009 700</b>	<b>67 471 925</b>
<b>2018</b>		<b>7 765</b>	<b>60 336 251</b>



Lanjutan Tabel/Continued Table 6.1

Unit Pembangkit Generating Units	Status Sistem System Status	Listrik Terjual Electricity Sold (KWh)	Dipakai Sendiri Own Used (KWh)	Susut/Hilang Shrin-kage /Lost (KWh)
(1)	(2)	(5)	(6)	(7)
PLTD Muara Teweh	Grid	-	-	-
GI Muara Teweh dan GI Bangkanai	Grid	54 697 062	111 917	5 214 402
ULD Kandui	Grid	2 766 709	-	668 883
ULD Montalat	Grid	348 973	-	105 384
ULD Tumpang Laung	Isolated	1 361 757	-	128 291
ULD Luwe Hulu	Isolated	1 013 045	-	158 343
ULD Benangin	Isolated	460 364	-	149 955
ULD Sabuh	Isolated	216 096	-	70 771
<b>Barito Utara</b>		<b>60 864.006</b>	<b>111 917</b>	<b>6 496 029</b>
<b>2018</b>		<b>54 529 806</b>	<b>132 963</b>	<b>5 673 482</b>

Sumber/Source: PT. PLN (Persero) ULP Muara Teweh/State Electricity Company Muara Teweh

**Tabel 6.2** Jumlah Pelanggan Listrik Menurut Kecamatan di Kabupaten Barito Utara, 2015-2019  
**Table** *Number of Electricity Costumers by Subdistrict in Barito Utara Regency, 2015-2019*

Kecamatan Subdistrict	2015	2016	2017	2018	2019
(1)	(2)	(3)	(4)	(5)	(6)
Montallat	1 158	1 266	1 465	1 576	1 606
Gunung Timang	1 053	1 185	1 361	2 623	2 832
Gunung Purei	-	-	-	-	-
Teweh Timur	439	490	490	598	658
Teweh Tengah	12 940	13 828	16 239	16 741	17 470
Teweh Baru	2 618	2 801	3 130	3 390	4 339
Teweh Selatan	2 995	3 009	3 239	3 673	3 105
Lahei	853	959	987	1 036	1 673
Lahei Barat	869	891	1 365	1 427	1 714
<b>Barito Utara</b>	<b>22 925</b>	<b>24 429</b>	<b>28 276</b>	<b>31 064</b>	<b>33 397</b>

Sumber/Source: PT. PLN (Persero) ULP Muara Teweh/State Electricity Company Muara Teweh

**Tabel 6.3 Jumlah Pemakaian Listrik PLN Menurut Jenis Pelanggan di Kabupaten Barito Utara, 2019**  
**Number of Electricity PLN Used by Kind of Costumer in Barito Utara Regency, 2019**

Jenis Pelanggan <i>Type of Customer</i>		Jumlah Pelanggan (Buah) <i>Number of Customer (Unit)</i>	Pemakaian rata-rata Kwh/bulan <i>Average Usage Kwh/Months</i>
(1)	(2)	(3)	
1. Rumah Tangga/ <i>Household</i>	30 822	977	
2. Bisnis/ <i>Business</i>	1 289	3 379	
3. Industri/ <i>Industry</i>	21	138 171	
4. Pemerintahan/ <i>Government</i>	389	790	
5. Sosial/ <i>Social</i>	873	2 831	
6. Layanan Khusus (Pernikahan, event, dll)/ <i>Special Service (Wedding, Event, etc)</i>	3	48 560	
<b>Barito Utara</b>	<b>33 397</b>	<b>151 004</b>	
<b>2018</b>	<b>31 064</b>	<b>47 480</b>	

Sumber/Source: PT. PLN (Persero) ULP Muara Teweh/*State Electricity Company Muara Teweh*

**Tabel 6.4** **Produksi dan Pemakaian Listrik Per Bulan di Kabupaten Barito Utara, 2019**  
**Electricity Produced and Used by Month in Regency Barito Utara, 2019**

Bulan Months	Daya Terpasang Installed Electricity Power (VA)	Produksi Listrik Electricity Production (KWh)	Listrik Terjual Electricity Sold (KWh)
(1)	(2)	(3)	(4)
Januari/January	39 200 850	5 918 834	4 780 171
Februari/February	39 388 650	5 224 241	4 522 242
Maret/March	39 583 450	5 479 241	4 997 155
April/April	39 815 550	5 518 443	4 955 902
Mei/May	40 195 750	5 880 155	5 335 363
Juni/June	40 474 650	5 421 144	4 928 601
Juli/July	40 757 100	5 751 889	5 181 420
Agustus/August	41 002 300	5 689 026	5 171 917
September/September	41 250 750	5 599 553	5 125 303
Oktober/October	41 588 550	5 898 560	5 275 228
November/November	41 739 000	5 780 103	5 242 227
Desember/December	42 009 700	5 810 051	5 347 577

**Lanjutan Tabel/Continued Table 6.4**

<b>Bulan Months</b>	<b>Dipakai Sendiri Own Used (KWh)</b>	<b>Susut/Hilang Shrinkage /Lost (KWh)</b>
(1)	(5)	(6)
Januari/January	11 993	638 663
Februari/February	11 564	701 999
Maret/March	12 269	482 772
April/April	11 770	562 541
Mei/May	13 373	544 792
Juni/June	13 626	492 543
Juli/July	9 440	570 469
Agustus/August	5 551	516 109
September/September	6 288	474 250
Oktober/October	5 005	623 332
November/November	5 403	537 976
Desember/December	5 635	462 474

Sumber/Source: PT. PLN (Persero) ULP Muara Teweh/State Electricity Company Muara Teweh

**Tabel 6.5 Banyaknya Pelanggan dan Daya Terpasang di Kabupaten Barito Utara, 2012-2019**  
**Number of Customer and Formatted VA in Barito Utara Regency, 2012-2019**

Tahun Years	Pelanggan Customer	Daya Terpasang (VA) Power Installed (VA)	J.T.M (Kms)	J.T.R (Kms)	Gardu (Bh) Substation (Bh)
(1)	(2)	(3)	(4)	(5)	(6)
2012	17 835	18 562 050	180	...	52
2013	20 467	21 979 350	233 762,00	112 819,00	143
2014	22 099	23 985 050	233 762,00	112 819,00	186
2015	22 925	25 240 600	247,48	128,83	195
2016	24 429	29 223 700	248,86	128,83	196
2017	28 068	34 283 600	339,81	173,12	226
2018	31 064	38 682 300	400,23	±305,00	306
<b>2019</b>	<b>33 397</b>	<b>42 009 700</b>	<b>414,18</b>	<b>223,80</b>	<b>311</b>

Sumber/Source: PT. PLN (Persero) ULP Muara Teweh/State Electricity Company Muara Teweh

**Tabel 6.6** Jumlah Pelanggan dan Air yang Disalurkan Menurut Kecamatan di Kabupaten Barito Utara, 2019  
**Table** Number of Customers and Distributed Water by Subdistrict in Barito Utara Regency, 2019

Pelanggan Customers	Pelanggan Customers	Air Disalurkan Distributed Water (m <sup>3</sup> )	Nilai Value (Rupiah)
(1)	(2)	(3)	(4)
Montallat	857	103 220	631 999 187
Gunung Timang	583	135 886	716 950 753
Gunung Purei	386	52 518	299 533 240
Teweh Timur	472	72 952	408 438 030
Teweh Tengah	9 420	2806 066	15 319 698 334
Teweh Baru	1 169	189 051	1 001 398 356
Teweh Selatan	453	93 359	510 485 150
Lahei	783	149 921	771 782 548
Lahei Barat	534	62 209	345 135 665
<b>Barito Utara</b>	<b>14 657</b>	<b>3 665 182</b>	<b>20 005 421 263</b>
<b>2018</b>	<b>14 060</b>	<b>3 314 401</b>	<b>17 803 065 963</b>

Sumber/Source: Perusahaan Daerah Air Minum Kabupaten Barito Utara/Regional Government Water Supply Establishment of Barito Utara Regency

**Tabel 6.7** Jumlah Distribusi Air Minum dan Terjual Menurut Bulan di Kabupaten Barito Utara, 2019  
**Table** Quantity of Water Sold and Distributed by Month in Barito Utara Regency, 2019

Bulan Month	Pelanggan (Buah) Customer (Unit)	Air yang disalurkan (m <sup>3</sup> ) Water Supply (m <sup>3</sup> )	Nilai Value (Rupiah)
(1)	(2)	(3)	(4)
01. Januari/January	14 064	282 450	1 558 021 643
02. Februari/February	14 166	279 672	1 548 570 964
03. Maret/March	14 255	276 478	1 507 823 275
04. April/April	14 272	306 428	1 654 419 948
05. Mei/May	14 270	310 586	1 678 155 910
06. Juni/June	14 293	328 520	1 777 037 802
07. Juli/July	14 386	341 434	1 822 090 404
08. Agustus/August	14 499	305 208	1 744 534 457
09. September/September	14 525	290 351	1 591 937 278
10. Oktober/October	14 522	306 157	1 663 001 101
11. November/November	14 513	318 938	1 721 552 795
12. Desember/December	14 657	318 958	1 738 275 686

Sumber/Source: Perusahaan Daerah Air Minum Kabupaten Barito Utara/Regional Government Water Supply Establishment of Barito Utara Regency



**Tabel 6.8** Jumlah Perusahaan, Tenaga Kerja, Nilai Produksi, dan Nilai Aset Industri Kecil Menurut Klasifikasi Industri di Kabupaten Barito Utara, 2019  
**Table** Number of Establishment, Employees, Production and Asset Value Small Industry by Industrial Classification in Barito Utara Regency, 2019

Klasifikasi Industri <i>Industrial Classification</i>	Perusahaan <i>Establishments</i>	Tenaga Kerja <i>Employee</i>	Nilai Produksi (000 Rp) <i>Production Value (000 Rp)</i>	Nilai Aset (000 Rp) <i>Asset Value (000 Rp)</i>
(1)	(2)	(3)	(4)	(5)
Pangan/ <i>Foods</i>	50	132	2 776 800	1 343 296
Sandang/ <i>Clothes</i>	42	107	1 390 920	537 295
Kimia dan Bahan Bangunan/ <i>Chemistry and Building Material</i>	75	498	7 070 526	4 741 050
Logam dan Elektronika/ <i>Metal and Electronics</i>	81	278	7 012 475	1 776 370
Kerajinan/ <i>Craft</i>	133	393	2 266 644	426 321
<b>Barito Utara</b>	<b>381</b>	<b>1 408</b>	<b>20 517 365</b>	<b>8 824 332</b>
<b>2018</b>	<b>379</b>	<b>1 406</b>	<b>6 995 492</b>	<b>8 823 972</b>
<b>2017</b>	<b>379</b>	<b>1 406</b>	<b>20 515 565</b>	<b>11 680 248</b>

Sumber/*Source*: Dinas Perdagangan dan Perindustrian Kabupaten Barito Utara/*Trade and Industry Office of Barito Utara Regency*

**Tabel 6.9** Jumlah Perusahaan dan Tenaga Kerja Industri Kecil Menurut Kecamatan di Kabupaten Barito Utara, 2018-2019  
**Table** *Numbers of Establishments and Employees Small Industry by Subdistrict in Barito Utara Regency, 2018-2019*

Kecamatan <i>Subdistrict</i>	2018		2019	
	Perusahaan <i>Establishment</i>	Tenaga Kerja <i>Employee</i>	Perusahaan <i>Establishment</i>	Tenaga Kerja <i>Employee</i>
(1)	(2)	(3)	(4)	(5)
Montallat	6	22	29	82
Gunung Timang	5	20	28	152
Gunung Purei	28	120	36	169
Teweh Timur	18	43	54	139
Teweh Tengah	49	160	129	385
Teweh Baru	-	-	56	196
Teweh Selatan	-	-	3	17
Lahei	7	22	28	219
Lahei Barat	-	-	2	16
<b>Barito Utara</b>	<b>113</b>	<b>387</b>	<b>365</b>	<b>1 375</b>

Sumber/*Source*: Dinas Perdagangan dan Perindustrian Kabupaten Barito Utara/*Trade and Industry Office of Barito Utara Regency*

**Tabel 6.10** Jumlah Perusahaan dan Tenaga Kerja Perusahaan Industri Kecil Menurut Jenis Industri, Kapasitas Produksi dan Jumlah Investasi di Kabupaten Barito Utara, 2019

*Number of Establishment and Employee Small Industry by Industrial Type, Product Capacity and Number of Invested in Barito Utara Regency, 2019*

Jenis Industri Type of Industry	Perusahaan Establishment	Tenaga Kerja Employee	Kapasitas Produksi/Capacity of Product		Investasi (000 Rp.) Invested
			Satuan Unit	Jumlah Total	
(1)	(2)	(3)	(4)	(5)	(6)
<b>I. INDUSTRI PANGAN /FOODS INDUSTRY</b>					
1. Pengolahan daging	1	2	Kg	1 000	15780
2. Penggilingan padi	6	12	Kg	294 000	125000
3. Roti dan kue basah/breads and wet cake	24	51	Bks	121 700	54808
4. Tempe dan Tahu	15	45	Bks	3 392 900	199000
5. Kerupuk/crackers	4	22	Bks	1 480 000	226000
<b>Barito Utara</b>	<b>50</b>	<b>132</b>	<b>xxx</b>	<b>5 289 600</b>	<b>620588</b>
<b>II. INDUSTRI SANDANG/CLOTHES INDUSTRY</b>					
1. Batik	2	7	Bks	1250	9000
2. Pakaian Jadi	40	100	Bks	16799	155450
<b>Barito Utara</b>	<b>42</b>	<b>107</b>	<b>xxx</b>	<b>18049</b>	<b>164450</b>
<b>III. INDUSTRI KIMIA, BAHAN BANGUNAN/CHEMISTRY AND BUILDING MATERIAL INDUSTRY</b>					
1. Pengawetan rotan	9	66	Kg	745000	295000
2. Moulding	46	319	M <sup>3</sup>	23157	8337506
3. Komponen bahan bangunan	5	30	Buah	810	17750
4. Batu Bata	9	63	Biji	624400	163173
5. Batako	6	24	Biji	153000	80000
<b>Barito Utara</b>	<b>75</b>	<b>502</b>	<b>xxx</b>	<b>1546367</b>	<b>8893429</b>

Lanjutan Tabel/Continued Table 6.10

Jenis Industri <i>Type of Industry</i>	Perusa- haan <i>Establish- ment</i>	Tenaga Kerja <i>Employee</i>	Kapasitas Produksi/ <i>Capacity of Product</i>		Investasi (000 Rp.) <i>Invested</i>
			Satuan <i>Unit</i>	Jumlah <i>Total</i>	
(1)	(2)	(3)	(4)	(5)	(6)
<b>IV.INDUSTRI LOGAM DAN ELEKTRONIKA/METAL AND ELECTRONICS INDUSTRY</b>					
1. Alat pemotong dari logam	20	41	Buah	2370	2575
2. Pagar/teralis	15	64	Meter	16470	423708
3. Kapal/perahu kayu	23	99	Buah	230	158148
4. Servis elektronik	6	11	Buah	480	8750
5. Bengkel mobil	5	25	Buah	2070	22450
6. Bengkel motor	12	38	Buah	88000	420000
<b>Barito Utara</b>	<b>81</b>	<b>278</b>	<b>xxx</b>	<b>109620</b>	<b>1035631</b>
<b>V.INDUSTRI KERAJINAN/CRAFT INDUSTRY</b>					
1. Bordir	3	6	Lembar	1500	12000
2. Anyaman rotan	72	224	Buah	17220	17175
3. Kerajinan ukir kayu	3	4	Buah	450	500
4. Meubel kayu	20	90	Buah	3198	647150
5. Meubel rotan	2	7	Buah	8	3000
6. Perhiasan emas	7	14	Buah	2750	75000
7. Sapu sabut kelapa	23	41	Set	4630	2025
8. Meubel akar kayu	3	7	Buah	220	7650
<b>Barito Utara</b>	<b>133</b>	<b>393</b>	<b>xxx</b>	<b>29976</b>	<b>764500</b>

Sumber/Source: Dinas Perdagangan dan Perindustrian Kabupaten Barito Utara/Trade and Industry Office of Barito Utara Regency



## TOURISM

### Hotel Bintang di Barito Utara, 2019

*Classified Hotel in Barito Utara, 2019*

**2**

**Akomodasi**  
*Accommodation*

**85**

**Kamar**  
*Room*

**133**

**Tempat Tidur**  
*Bed*



Credit: designed by freepik

### Hotel Nonbintang di Barito Utara, 2019

*Non-Classified Hotel in Barito Utara, 2019*

**28**

**Akomodasi**  
*Accommodation*

**473**

**Kamar**  
*Room*

**731**

**Tempat Tidur**  
*Bed*



**PENJELASAN TEKNIS**

1. **Akomodasi** ialah suatu usaha yang menggunakan suatu bangunan atau sebagian bangunan yang disediakan secara khusus, dan setiap orang dapat menginap, makan serta memperoleh pelayanan dan fasilitas lainnya dengan pembayaran.
2. **Tingkat penghunian kamar hotel** adalah persentase banyaknya malam kamar yang dihuni terhadap banyaknya malam kamar yang tersedia.
3. **Rata-rata lamanya tamu menginap** adalah hasil bagi antara banyaknya malam tempat tidur yang terpakai dengan banyaknya tamu yang menginap di hotel dan akomodasi lainnya.
4. **Wisatawan mancanegara** ialah setiap pengunjung yang mengunjungi suatu negara di luar tempat tinggalnya, didorong oleh satu atau beberapa keperluan tanpa bermaksud memperoleh penghasilan di tempat yang dikunjungi dan lamanya kunjungan tersebut tidak lebih dari satu tahun (12 bulan).

**TECHNICAL NOTES**

1. **An accommodation** is an establishment using a building or a part of a building, prepared commercially for any person to stay, eat and obtain service as well as other facilities with payment.
2. **The rate of room occupancy hotel** is the percentage of the number of occupied room nights to the many room nights available .
3. **Average length of stay** is the number of bed-nights used divided by the number of guests staying at the accommodations.
4. **A foreign visitor** is any person visiting a country other than his usual place of residence for any reason other than for earning income in the country visited, and the length of stay is no more than one year (12months).





**ULASAN**

Jumlah rumah makan/restoran di Kabupaten Barito Utara tahun 2019 ada sebanyak 153, dengan sebaran terbanyak berada di Kecamatan Teweh Tengah yaitu sebanyak 91 rumah makan/restoran.

Jumlah hotel dan akomodasi lainnya di Kabupaten Barito Utara tahun 2019 menurun dibanding tahun 2018, yaitu 36 unit menjadi 30 unit. Jumlah kamar hotel dan akomodasi lainnya tahun 2019 juga menurun dibanding tahun 2018, yaitu 598 menjadi 558.

Sementara itu, jumlah wisatawan tahun 2019 mengalami kenaikan dari tahun 2018. Hal ini dikarenakan adanya peningkatan jumlah wisatawan domestik dan mancanegara. Terdapat sebanyak 165 wisatawan mancanegara.

**DESCRIPTION**


*The number of restaurants in Barito Utara Regency are 153 in 2019, with the largest distribution is in Teweh Tengah Subdistrict as many as 91 restaurants.*

*The number of hotels and other accommodation in Barito Utara regency in 2019 decreased compared to 2018, which was 36 units to 30 units. The number of rooms in 2019 also decreased compared to 2018, from 598 unit to 558 units.*

*Meanwhile, the number of tourists in 2019 increased from 2018. This was due to an increase in the number of domestic and international tourists. There was 165 international visitors.*



**Gambar 7** Jumlah Rumah Makan/Restoran Menurut Kecamatan di Kabupaten Barito Utara, 2019  
**Picture** Number of Restaurants by Subdistrict in Barito Utara Regency, 2019



Sumber/Source: Dinas Kebudayaan Pariwisata, Kepemudaan, dan Olahraga Kabupaten Barito Utara/Tourism Culture Youth and Sports Office of Barito Utara Regency



**Tabel 7.1** Jumlah Rumah Makan/Restoran Menurut Kecamatan di Kabupaten Barito Utara, 2016-2019  
**Table** Number of Restaurants by Subdistrict in Barito Utara Regency, 2016-2019

Kecamatan Subdistrict	2016	2017	2018	2019
(1)	(2)	(3)	(4)	(5)
Montallat	9	9	9	10
Gunung Timang	14	14	14	14
Gunung Purei	4	4	1	1
Teweh Timur	8	8	8	8
Teweh Tengah	47	53	64	91
Teweh Baru	7	7	7	7
Teweh Selatan	2	2	7	8
Lahei	4	4	6	6
Lahei Barat	3	3	8	8
<b>Barito Utara</b>	<b>98</b>	<b>104</b>	<b>124</b>	<b>153</b>

Sumber/Source: Dinas Kebudayaan Pariwisata, Kepemudaan, dan Olahraga Kabupaten Barito Utara/Tourism Culture Youth and Sports Office of Barito Utara Regency

**Tabel 7.2** Jumlah Akomodasi, Kamar, dan Tempat Tidur yang Tersedia pada Hotel Bintang Menurut Kecamatan di Kabupaten Barito Utara, 2013-2019  
**Number of Accomodations, Available Rooms, and Beds in Classified Hotel by Subdistrict in Barito Utara Regency, 2013-2019**

Kecamatan Subdistrict	Ako- modasi Accom- modations	2013		2014		
		Kamar Rooms	Tempat Tidur Beds	Ako- modasi Accom- modations	Kamar Rooms	Tempat Tidur Beds
(1)	(2)	(3)	(4)	(5)	(6)	(7)
Montallat	-	-	-	-	-	-
Gunung Timang	-	-	-	-	-	-
Gunung Purei	-	-	-	-	-	-
Teweh Timur	-	-	-	-	-	-
Teweh Tengah	-	-	-	1	42	53
Teweh Baru	-	-	-	-	-	-
Teweh Selatan	-	-	-	-	-	-
Lahei	-	-	-	-	-	-
Lahei Barat	-	-	-	-	-	-
<b>Barito Utara</b>	-	-	-	<b>1</b>	<b>42</b>	<b>53</b>

Lanjutan Tabel/*Continued Table 7.2*

Kecamatan <i>Subdistrict</i>	2015			2016		
	Ako- modasi <i>Accom- modations</i>	Kamar <i>Rooms</i>	Tempat Tidur <i>Beds</i>	Ako- modasi <i>Accom- modations</i>	Kamar <i>Rooms</i>	Tempat Tidur <i>Beds</i>
(1)	(8)	(9)	(10)	(11)	(12)	(13)
Montallat	-	-	-	-	-	-
Gunung Timang	-	-	-	-	-	-
Gunung Purei	-	-	-	-	-	-
Teweh Timur	-	-	-	-	-	-
Teweh Tengah	2	83	123	2	83	123
Teweh Baru	-	-	-	-	-	-
Teweh Selatan	-	-	-	-	-	-
Lahei	-	-	-	-	-	-
Lahei Barat	-	-	-	-	-	-
<b>Barito Utara</b>	<b>2</b>	<b>83</b>	<b>123</b>	<b>2</b>	<b>83</b>	<b>123</b>



Lanjutan Tabel/*Continued Table 7.2*

Kecamatan <i>Subdistrict</i>	2017			2018		
	Ako- modasi <i>Accom- modations</i>	Kamar <i>Rooms</i>	Tempat Tidur <i>Beds</i>	Ako- modasi <i>Accom- modations</i>	Kamar <i>Rooms</i>	Tempat Tidur <i>Beds</i>
(1)	(14)	(15)	(16)	(17)	(18)	(19)
Montallat	-	-	-	-	-	-
Gunung Timang	-	-	-	-	-	-
Gunung Purei	-	-	-	-	-	-
Teweh Timur	-	-	-	-	-	-
Teweh Tengah	2	83	123	2	85	133
Teweh Baru	-	-	-	-	-	-
Teweh Selatan	-	-	-	-	-	-
Lahei	-	-	-	-	-	-
Lahei Barat	-	-	-	-	-	-
<b>Barito Utara</b>	<b>2</b>	<b>83</b>	<b>123</b>	<b>2</b>	<b>85</b>	<b>133</b>

Lanjutan Tabel/*Continued Table 7.2*

Kecamatan <i>Subdistrict</i>	Akomodasi <i>Accommodations</i>	2019	
		Kamar <i>Rooms</i>	Tempat Tidur <i>Beds</i>
(1)	(20)	(21)	(22)
Montallat	-	-	-
Gunung Timang	-	-	-
Gunung Purei	-	-	-
Teweh Timur	-	-	-
Teweh Tengah	2	85	133
Teweh Baru	-	-	-
Teweh Selatan	-	-	-
Lahei	-	-	-
Lahei Barat	-	-	-
<b>Barito Utara</b>	<b>2</b>	<b>85</b>	<b>133</b>

Sumber/*Source*: BPS, Survei Tingkat Penghunian Hotel Tahunan (VHTL) dan Updating Akomodasi/*BPS-Statistics Indonesia, Hotel Occupancy Rate Survey (VHTL) and Updating Acomodation*

**Tabel 7.3** Jumlah Akomodasi, Kamar, dan Tempat Tidur yang Tersedia pada Hotel Nonbintang dan Akomodasi Lainnya Menurut Kecamatan di Kabupaten Barito Utara, 2013-2019  
**Table** *Number of Accomodations, Available Rooms, and Beds in Non-Classified Hotel and Other Accommodations by Subdistrict in Barito Utara Regency, 2013-2019*

Kecamatan Subdistrict	2013			2014		
	Ako- modasi Accom- modations	Kamar Rooms	Tempat Tidur Beds	Ako- modasi Accom- modations	Kamar Rooms	Tempat Tidur Beds
(1)	(2)	(3)	(4)	(5)	(6)	(7)
Montallat	-	-	-	-	-	-
Gunung Timang	2	25	33	2	25	33
Gunung Purei	3	26	39	3	26	39
Teweh Timur	2	20	27	2	20	27
Teweh Tengah	26	495	764	26	495	764
Teweh Baru	1	7	10	1	7	10
Teweh Selatan	-	-	-	-	-	-
Lahei	-	-	-	-	-	-
Lahei Barat	-	-	-	-	-	-
<b>Barito Utara</b>	<b>34</b>	<b>573</b>	<b>873</b>	<b>34</b>	<b>573</b>	<b>873</b>

Lanjutan Tabel/*Continued Table 7.3*

Kecamatan <i>Subdistrict</i>	2015			2016		
	Ako- modasi <i>Accom- modations</i>	Kamar <i>Rooms</i>	Tempat Tidur <i>Beds</i>	Ako- modasi <i>Accom- modations</i>	Kamar <i>Rooms</i>	Tempat Tidur <i>Beds</i>
(1)	(8)	(9)	(10)	(11)	(12)	(13)
Montallat	-	-	-	-	-	-
Gunung Timang	2	25	33	3	32	44
Gunung Purei	3	26	39	3	27	46
Teweh Timur	2	20	27	3	28	45
Teweh Tengah	26	446	681	25	414	656
Teweh Baru	1	7	10	1	9	17
Teweh Selatan	-	-	-	-	-	-
Lahei	-	-	-	-	-	-
Lahei Barat	-	-	-	-	-	-
<b>Barito Utara</b>	<b>34</b>	<b>524</b>	<b>790</b>	<b>35</b>	<b>510</b>	<b>808</b>

Lanjutan Tabel/Continued Table 7.3

Kecamatan Subdistrict	2017			2018		
	Ako- modasi Accom- modations	Kamar Rooms	Tempat Tidur Beds	Ako- modasi Accom- modations	Kamar Rooms	Tempat Tidur Beds
(1)	(14)	(15)	(16)	(17)	(18)	(19)
Montallat	1	4	4	1	4	4
Gunung Timang	4	37	54	4	37	54
Gunung Purei	3	25	33	3	25	33
Teweh Timur	3	27	37	3	27	37
Teweh Tengah	23	422	614	23	420	604
Teweh Baru	1	9	17	-	-	-
Teweh Selatan	-	-	-	-	-	-
Lahei	-	-	-	-	-	-
Lahei Barat	-	-	-	-	-	-
<b>Barito Utara</b>	<b>35</b>	<b>524</b>	<b>759</b>	<b>34</b>	<b>513</b>	<b>732</b>

Lanjutan Tabel/*Continued Table 7.3*

Kecamatan <i>Subdistrict</i>	Akomodasi <i>Accommodations</i>	2019	
		Kamar <i>Rooms</i>	Tempat Tidur <i>Beds</i>
(1)	(20)	(21)	(22)
Montallat	1	4	4
Gunung Timang	4	42	74
Gunung Purei	3	28	56
Teweh Timur	2	19	38
Teweh Tengah	18	380	559
Teweh Baru	-	-	-
Teweh Selatan	-	-	-
Lahei	-	-	-
Lahei Barat	-	-	-
<b>Barito Utara</b>	<b>28</b>	<b>473</b>	<b>731</b>

Sumber/*Source*: BPS, Survei Tingkat Penghunan Hotel Tahunan (VHTL) dan Updating Akomodasi/*BPS-Statistics Indonesia, Hotel Occupancy Rate Survey (VHTL) and Updating Acomodation*

**Tabel 7.4 Nama Hotel dan Akomodasi, Beserta Alamat dan Nomor Penting, 2019**  
***Acomodation and Hotel Name, Adress, and Distance to Transportation Tools, 2019***

No.	Nama Hotel/Akomodasi Hotel	Alamat Address	Nomor Penting	
			Kode Pos	No. Telp
(1)	(2)	(3)	(4)	(5)
1	Al Hidayah Penginapan	Jl Yetro Sinseng No. 88	73812	(0519) 22240
2	Andung Kencana Penginapan	Jl P Batur RT 9 No. 94	73811	(0519) 22208
3	Armani Hotel	Jl. Yetro Sinseng RT 08	73812	081251231179
4	Askani Penginapan	Jl. Tujuh Enam, Benangin I	73871	081351738457
5	Barakatti I Penginapan	Jl. P. Batur RT 9 No. 96	73811	(0519) 23238
6	Barakatti V Penginapan	Jl. Sengaji Hilir No 94	73811	(0519) 23238
7	Barakatti VII Penginapan	Jl. Timor, Muara Teweh	73811	(0519) 23118
8	Barito Penginapan	Jl. P. Batur 23	73811	(0519) 21080
9	Barito Jaya Penginapan	Jl. Jend. Sudirman No. 123, RT.27	73811	(0519) 21412
10	Berkat Raudah Penginapan	Jl. Yetro Singseng No. 36	73812	(0519) 21713
11	Al-Faiz Penginapan	Jl Ki Hajar Dewantara RT 06 Tumpang Laung II	73861	082251277583
12	Hamsyah Penginapan	Jl. Lintas Kaltim RT.02, Lampeong II		082151857563
13	Handayani Penginapan	Jl. Temanggung Lisat RT.04, Kandui	73862	082151857563
14	Hendra Penginapan	Jl. A. Yani No. 135 Kandui	73862	081250992300
15	Itah Penginapan	Jl. Sirajaya, Lampeong II		085251654789
16	JnB Penginapan	Jl. Pramuka No.03		(0519) 22791
17	Joloi Penginapan	Jl. P. Batur	73811	085386653193
18	Kumala Penginapan	Jl. Akasia Gg H. Madian	73812	(0519) 23275

Lanjutan Tabel/Continued Table 7.4

No.	Nama Hotel/Akomodasi Hotel	Alamat Address	Nomor Penting	
			Kode Pos	No. Telp
(1)	(2)	(3)	(4)	(5)
19	Marindu Penginapan	Jl. P. Batur RT 9	73811	(0519) 21356
20	Matahari Penginapan	Jl. T. Surapati No. 59	73811	(0519) 21103
21	Mawar Indah Penginapan	Jl Trans Kalimantan RT 003 Benangin I	73881	081236984599
22	Mika Penginapan	Jl. Tujuh Enam No.18, Benangin		081349177330
23	Nusantara I Penginapan	Jl. Yetro Sinseng No.36	73812	(0519) 22439
24	Nusantara II Penginapan	Jl. Yetro Sinseng No.5	73812	(0519) 23814
25	Pacifik Hotel	Jl. P. Batur No. 87	73811	(0519) 21231
26	Permata Barito Hotel	Jl. A. Yani No. 176	73811	(0519) 22882
27	Pelangi Penginapan	Jl. Panglima Batur (Lanting) Dekat Pelabuhan	73811	
28	Rizky Penginapan	Jl. Ahmad Yani No.77 Kandui	73862	
29	Sumber Rejeki Penginapan	Jl. Panglima Batur No. 132	73811	(0519) 22790
30	Sumber Rezeki Lampeong Penginapan	Jl. Sirajaya RT.01, Lampeong II		081391149695
31	Sungai Barito Penginapan	Jl. Panglima Batur	73811	081348467725
32	Suzzana Penginapan	Jl. A. Yani, Kandui	73862	081346462117
33	Walet Penginapan	Jl. T. Surapati No 124	73811	(0519) 22692

Sumber/Source: BPS, Updating Akomodasi/BPS-Statistics Indonesia, Updating Acomodation



**Tabel 7.5** Jumlah Wisatawan Mancanegara dan Domestik di Kabupaten Barito Utara, 2011–2019  
**Table** Number of International and Domestic Visitors in Barito Utara Regency, 2011–2019

Tahun Year	Wisatawan Visitors		Jumlah Total
	Mancanegara International	Domestik Domestic	
(1)	(2)	(3)	(4)
2011	-	1 424	1 424
2012	-	50 464	50 464
2013	-	30 142	30 142
2014	275	40 407	40 682
2015	164	43 609	43 773
2016	95	66 392	66 487
2017	92	42 199	42 291
2018	161	43 830	43 960
<b>2019</b>	<b>165</b>	<b>55 396</b>	<b>55 561</b>

Sumber/Source: Dinas Kebudayaan Pariwisata, Kepemudaan, dan Olahraga Kabupaten Barito Utara/Tourism Culture Youth and Sports Office of Barito Utara Regency

**Tabel 7.6** Data Obyek Wisata di Wilayah Kabupaten Barito Utara, 2019  
**Table** Tourism Site Data in Barito Utara Regency, 2019

	<b>Nama Obyek Wisata</b> <i>Tourism Site Name</i>	<b>Lokasi</b> <i>Location</i>	<b>Kecamatan</b> <i>Subdistrict</i>
	(1)	(2)	(3)
1.	Gunung Bocah	Benangin	Teweh Timur
2.	Gunung Angah	-	Teweh Timur
3.	Gunung Pararawen	Lemo	Teweh Tengah
4.	Gunung Tangur	Muara Mea	Gunung Purei
5.	Gunung Lumut	-	Gunung Purei
6.	Danau Muara	Butong	Teweh Selatan
7.	Danau Besar	Butong	Teweh Selatan
8.	Danau Dulan	Butong	Teweh Selatan
9.	Danau Oge	Butong	Teweh Selatan
10.	Danau Butong	Butong	Teweh Selatan
11.	Danau Trinsing	Trinsing	Teweh Selatan
12.	Air Terjun Inih	Benangin	Teweh Timur
13.	Air Terjun Mansaro	Benangin	Teweh Timur
14.	Air Terjun Jantur Doyam	Nihan	Lahei Barat
15.	Air Terjun Hongkong Dalut	Karamuan	Lahei Barat
16.	Air Terjun Bonongkong	Karamuan	Lahei Barat
17.	Air Terjun Sungai Bajantur	Karamuan	Lahei Barat
18.	Air Terjun Hongkong Tayun	Karamuan	Lahei Barat
19.	Air Terjun Santuyun	Luwe Hulu	Lahei Barat
20.	Air Terjun Jantur Jelitung	Lemo	Teweh Tengah
21.	Riam Rahaden	Rahaden	Lahei
22.	Jeram Mansaro	Hulu Sungai Lampanan	Teweh Timur
23.	Jeram Pemantu	Pendreh	Teweh Tengah

**Lanjutan Tabel/Continued Table 7.6**

	<b>Nama Obyek Wisata</b> <i>Tourism Site Name</i>	<b>Lokasi</b> <i>Location</i>	<b>Kecamatan</b> <i>Subdistrict</i>
	(1)	(2)	(3)
24.	Jeram Balai Warik	Karengan	Teweh Baru
25.	Janah Gemuntur	Tumpang Laung	Montallat
26.	DAM Trinsing	Trinsing	Teweh Selatan
27.	DAM Trahean	Trahean	Teweh Selatan
28.	Goa Lambung	Benangin	Teweh Timur
29.	Goa Liang Angah		Teweh Timur
30.	Goa Liang Idai	Bayas	Teweh Tengah
31.	Goa Liang Pandan	Bayas	Teweh Tengah
32.	Goa Liang Longo	Jingah	Teweh Baru
33.	Goa Tengkorang/Relief	Tongka	Gunung Timang
34.	Situs Batu Benawa	Buntok Baru	Teweh Selatan
35.	Makam Panglima Sogo	Malawaken	Teweh Baru
36.	Makam Panglima Batu Bolot	Malawaken	Teweh Baru
37.	Makam Mangkusari	Jambu	Teweh Baru
38.	Makam Wali Gandaria	Jambu	Teweh Baru
39.	Makam Serdadu Belanda	Jambu	Teweh Baru
40.	Makam Tumenggung Surapati	Jambu	Teweh Baru
41.	Makam Keluarga Panglima Batur	Buntok Baru	Teweh Selatan
42.	Makam Mangkonot	Benangin	Teweh Timur
43.	Makam Singa Nginu	Ketapang	Gunung Timang
44.	Situs Pendreh	Pendreh	Teweh Tengah
45.	Tugu Pancasila	Muara Teweh	Teweh Tengah
46.	Taman Rekreasi Remaja	Muara Teweh	Teweh Tengah
47.	Taman Wisata Hutan Pinus	Wonorejo	Teweh Tengah

**Lanjutan Tabel/Continued Table 7.6**

	<b>Nama Obyek Wisata</b> <i>Tourism Site Name</i>	<b>Lokasi</b> <i>Location</i>	<b>Kecamatan</b> <i>Subdistrict</i>
	(1)	(2)	(3)
48.	Kerangka Kapal Perang Belanda "Ounrust"	-	Teweh Tengah
49.	Benteng Belanda	Jambu	Teweh Baru
50.	Bumi Perkemahan Panglima Batur	Trahean	Teweh Selatan
51.	Pemancingan dan Rumah Makan	Trahean	Teweh Selatan
52.	Batu Surat Uok	-	Gunung Purei

Sumber/Source: Dinas Kebudayaan Pariwisata, Kepemudaan, dan Olahraga Kabupaten Barito Utara/Tourism Culture Youth and Sports Office of Barito Utara Regency



Lalu Lintas Udara Palangka Raya-Muara Teweh, 2019

*Domestic Air Traffics of Palangka Raya-Muara Teweh, 2019*

76

Penerbangan  
*Flight*



683

Penumpang Berangkat  
*Passengers Departed*

676

Penumpang Datang  
*Passengers Arrived*



**PENJELASAN TEKNIS****TECHNICAL NOTES**

- |  |   |
|--|---|
| <p>1. <b>Data transportasi dan komunikasi</b> meliputi:</p> <ol style="list-style-type: none"> <li>a. Panjang Jalan</li> <li>b. Angkutan Darat</li> <li>c. Angkutan Laut</li> <li>d. Angkutan Udara</li> <li>e. Pos dan Telekomunikasi</li> </ol>  | <p>1. <b>Data on transportations and communications</b> include:</p> <ol style="list-style-type: none"> <li>a. <i>Length of Road</i></li> <li>b. <i>Land Transport</i></li> <li>c. <i>Sea Transport</i></li> <li>d. <i>Air Transport</i></li> <li>e. <i>Pos and Telecommunications</i></li> </ol>   |
| <p>2. <b>Kendaraan bermotor</b> adalah setiap kendaraan yang digerakkan oleh peralatan teknik yang ada pada kendaraan tersebut, biasanya digunakan untuk angkutan orang atau barang di atas jalan raya selain kendaraan yang berjalan di atas rel. Kendaraan bermotor yang dicatat adalah semua jenis kendaraan kecuali kendaraan bermotor TNI/Polri dan Korps Diplomatik.</p> | <p>2. <b>Motor vehicles</b> are any vehicle that is driven by the existing technical equipment on the vehicle, normally used to transport people or goods on the road other than vehicle that runs on the rails. Motor vehicles recorded are all types of vehicle except motor vehicles owned by TNI/police and the Diplomatic Corps.</p> |
| <p>3. <b>Mobil penumpang</b> adalah setiap kendaraan bermotor yang dilengkapi dengan tempat duduk untuk sebanyak-banyaknya delapan orang, tidak termasuk tempat duduk untuk pengemudi, baik dilengkapi atau tidak dilengkapi bagasi.</p>   | <p>3. <b>Passenger automobile</b> is any motorized vehicle equipped with seating for as many as eight people, not including seat for the driver, either equipped or not equipped with luggage.</p>  |
| <p>4. <b>Mobil bis</b> adalah setiap kendaraan bermotor yang dilengkapi dengan tempat duduk untuk lebih dari delapan orang, tidak termasuk tempat duduk untuk pengemudi, baik dilengkapi atau tidak dilengkapi bagasi.</p>   | <p>4. <b>Bus</b> is any motor vehicles equipped with seating more than eight people, not including seat for the driver, either equipped or not equipped with luggage.</p>   |
| <p>5. <b>Mobil truk</b> adalah setiap kendaraan bermotor yang</p>  | <p>5. <b>Truck</b> is any motor vehicles used to transport goods, other than</p>  |



digunakan untuk angkutan barang, selain mobil penumpang, mobil bis dan kendaraan bermotor roda dua.

*passenger cars, buses and two-wheel motor vehicles.*

6. **Data panjang jalan** bersumber dari Dinas Pekerjaan Umum Kabupaten/Kota, diolah dari daftar PJ-II/5.
  7. **Kunjungan kapal** adalah kapal yang datang di pelabuhan baik untuk berlabuh di perairan maupun bersandar di dermaga.
  8. **Kantor Pos** adalah pemberi pelayanan pengiriman barang, uang, dsb, dari suatu tempat ke tempat yang lain.
  9. **Telekomunikasi** adalah setiap pemancaran, pengiriman dan atau penerimaan dari setiap informasi dalam bentuk tanda-tanda, isyarat, tulisan, gambar, suara dan bunyi melalui sistem kawat, optik, radio atau sistem elektromagnetik lainnya.
6. **Road length data** derived from the Office of Regency/Municipality Public Works, compiled from the questionnaires PJ-II /5.
  7. **Ship call is** a ship arriving at a port either for docking or berthing.
  8. **Post office** is an establishment dealing with the delivery of goods, letters, money, etc. from one place to another place.
  9. **Telecommunication** includes every transmitting, delivering and or receiving from every information of marking, signal, article, picture, sound and voice through strand or wire system, optic, radio or other electromagnetic system.

**ULASAN****DESCRIPTION**

Panjang jalan kabupaten di Kabupaten Barito Utara pada tahun 2019 adalah 758,140 km. Berdasarkan kondisi permukaan jalan 273,234 km merupakan jalan dalam kondisi baik; 106,201 km dalam kondisi sedang dan 111,276 km dalam kondisi rusak serta 267,429 km dalam kondisi rusak berat.

*The length of the road in Barito Utara Regency in 2019 was 758.140 km. According to the condition of surface of the road, 273.234 km was in good condition, 106.201 km was in fair condition, 111.276 km was in bad condition, and 267.429 km was in very bad condition.*

Jumlah kendaraan bermotor pada tahun 2018 sebanyak 66.693 buah. Jumlah kendaraan sepeda motor adalah 62.807 buah, sedangkan sisanya adalah kendaraan jenis lain.

*The number of motor vehicles in 2018 were 66,693. The number of motorcycles were 62,807 units, while the others is kinds of the others motor vehicle.*

Jumlah kedatangan dan keberangkatan pesawat pada bandara di Kabupaten Barito Utara tahun 2019, masing masing sebanyak 366 kali dan 365 kali. Penumpang yang berangkat dari bandara sebanyak 2.551 orang dan penumpang yang datang sebanyak 2.553 orang. Penerbangan paling banyak ada di bulan Juli dan Oktober.

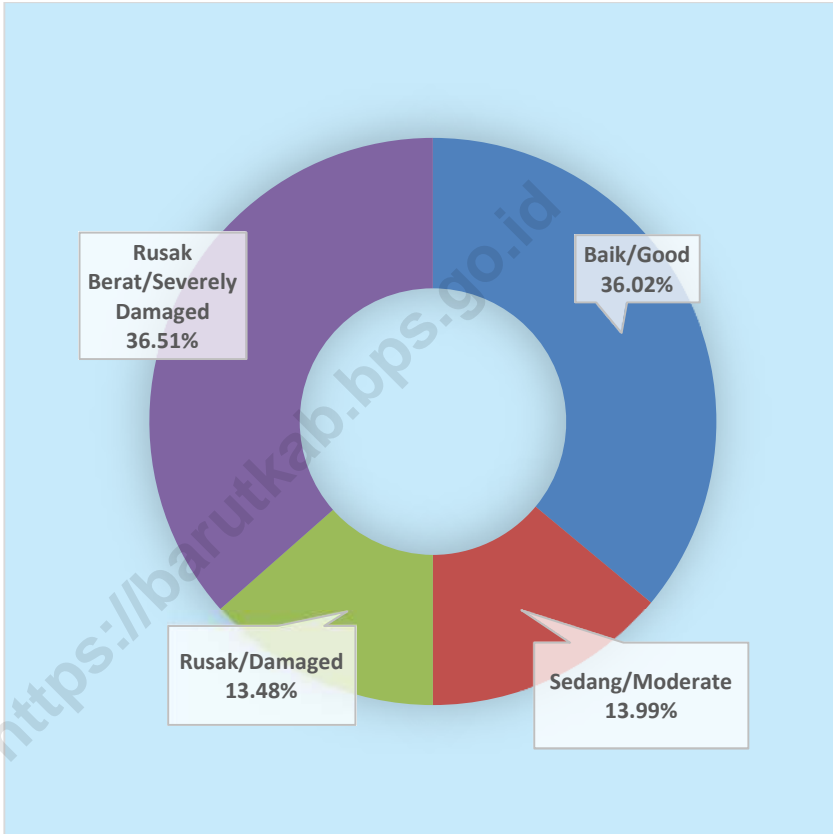
*Number of aircraft departures and arrivals in airport of Barito Utara Regency in 2018, were as many as 364 times and 364 times. Passengers departing from the airport were 2,551 people and 2,553 passengers arrived. The most flights are in July and October.*

Sejak tahun 2016 terdapat 2 kantor pos pembantu yang berada di Kecamatan Teweh Tengah dan Kecamatan Lahei. Banyaknya pelanggan telepon maupun pelanggan *IndiHome* di Kabupaten Barito Utara cenderung meningkat setiap bulannya sepanjang tahun 2019. Terdapat sebanyak 9.697 sambungan telepon dan 11.330 sambungan *indihome* pada tahun 2019.

*The number of telephone customers and IndiHome customers in Barito Utara Regency tends to increased every month throughout 2019. There were 9,697 telephone line and 11,330 indihome line in 2019.*



**Gambar 8 Panjang Jalan Menurut Kondisi Jalan di Kabupaten Barito Utara (km), 2019**  
**Picture Length of Roads by Road Condition in Barito Utara Regency (km), 2019**



Sumber/Source: Dinas Pekerjaan Umum dan Penataan Ruang Kabupaten Barito Utara/Public Work and Spatial Planning Office of Barito Utara Regency



## 8.1 TRANSPORTASI/TRANSPORTATION

**Tabel 8.1.1 Panjang Jalan Menurut Kecamatan dan Pemerintahan yang Berwenang Mengelolanya di Kabupaten Barito Utara (km), 2019**  
*Length of Roads by Subdistrict and Level of Government Authority in Barito Utara Regency (km), 2019*

Kecamatan <i>Subdistrict</i>	Pemerintahan yang Berwenang Mengelola <i>Level of Government Authority</i>			Jumlah <i>Total</i>
	Negara <i>State</i>	Provinsi <i>Province</i>	Kabupaten <i>Regency</i>	
(1)	(2)	(3)	(4)	(5)
Montallat	-	-	118,10	118,10
Gunung Timang	31,67	-	91,60	123,27
Gunung Purei	34,20	-	20,30	54,50
Teweh Timur	77,60	-	121,20	198,80
Teweh Tengah	57,80	10,58	143,09	211,47
Teweh Baru	68,97	-	74,35	143,32
Teweh Selatan	-	-	123,40	123,40
Lahei	-	-	48,10	48,10
Lahei Barat	-	-	18,00	18,00
<b>Barito Utara</b>	<b>270,24</b>	<b>10,58</b>	<b>758,14</b>	<b>1 038,96</b>
<b>2018</b>	<b>270,24</b>	<b>10,58</b>	<b>758,14</b>	<b>1 038,96</b>

Sumber/Source: Dinas Pekerjaan Umum dan Penataan Ruang Kabupaten Barito Utara/Public Work and Spatial Planning Office of Barito Utara Regency

**Tabel 8.1.2 Panjang Jalan Menurut Kecamatan dan Jenis Permukaan Jalan di Kabupaten Barito Utara (000 km), 2019**  
***Length of Roads by Subdistrict and Type of Road Surface in Barito Utara Regency (000 km), 2019***

Kecamatan <i>Subdistrict</i>	Jenis Permukaan Jalan <i>Type of Road Surface</i>				Jumlah <i>Total</i>
	Aspal <i>Pavement</i>	Perkerasan Beton <i>Concrete</i>	Telfort/ Kerikil <i>Telfort</i>	Tanah <i>Land</i>	
(1)	(2)	(3)	(4)	(5)	(6)
Montallat	12,492	10,683	12,350	82,575	118,100
Gunung Timang	46,017	5,302	11,251	29,030	91,600
Gunung Purei	-	6,680	-	13,620	20,300
Teweh Timur	37,560	13,070	40,570	30,000	121,200
Teweh Tengah	55,871	29,500	24,030	33,690	143,090
Teweh Baru	8,950	18,599	20,150	26,651	74,350
Teweh Selatan	32,899	14,796	10,515	65,190	123,400
Lahei	7,200	14,625	3,875	22,400	48,100
Lahei Barat	3,670	9,815	4,515	-	18,000
<b>Barito Utara</b>	<b>204,659</b>	<b>123,069</b>	<b>127,256</b>	<b>303,156</b>	<b>758,140</b>
<b>2018</b>	<b>204,284</b>	<b>113,766</b>	<b>135,361</b>	<b>304,730</b>	<b>758,140</b>

Sumber/Source: Dinas Pekerjaan Umum dan Penataan Ruang Kabupaten Barito Utara/*Public Work and Spatial Planning Office of Barito Utara Regency*

**Tabel 8.1.3 Panjang Jalan Menurut Kecamatan dan Kondisi Jalan di Kabupaten Barito Utara (000 km), 2019**  
**Table Length of Roads by Subdistrict and Road Condition in Barito Utara Regency (000 km), 2019**

Kecamatan Subdistrict	Kondisi Jalan Road Condition				Jumlah Total
	Baik Good	Sedang Moderate	Rusak Damaged	Rusak Berat Severely Damaged	
(1)	(2)	(3)	(4)	(5)	(6)
Montallat	14,705	17,990	7,150	78,255	118,100
Gunung Timang	56,965	0,450	8,310	29,875	91,600
Gunung Purei	5,050	9,350	0,100	5,800	20,300
Teweh Timur	30,070	26,576	24,564	39,990	121,200
Teweh Tengah	70,265	10,110	14,362	48,353	143,090
Teweh Baru	12,504	10,150	10,245	41,451	74,350
Teweh Selatan	50,285	23,755	26,475	22,885	123,400
Lahei	24,175	7,555	15,550	0,820	48,100
Lahei Barat	13,215	0,265	4,520	-	18,000
<b>Barito Utara</b>	<b>273,234</b>	<b>106,201</b>	<b>111,276</b>	<b>267,429</b>	<b>758,140</b>
<b>2018</b>	<b>263,055</b>	<b>109,394</b>	<b>111,937</b>	<b>273,754</b>	<b>758,140</b>

Sumber/Source: Dinas Pekerjaan Umum dan Penataan Ruang Kabupaten Barito Utara/Public Work and Spatial Planning Office of Barito Utara Regency



**Tabel 8.1.4 Panjang Jalan Menurut Jenis Permukaan (km), 2019**  
**Table Length of Roads by Type of Surface, 2019**

Keadaan Jalan Road Condition	Status Jalan/Road Status					
	Jalan Negara Country Road		Jalan Provinsi Province Road		Jalan Kab/Kota Regency Road	
	2018	2019	2018	2019	2018	2019
(1)	(2)	(3)	(4)	(5)	(6)	(7)
JENIS PERMUKAAN						
a. Diaspal	254,90	254,90	10,00	10,00	204,28	204,66
b. Kerikil	15,34	15,34	0,58	0,58	135,36	127,26
c. Tanah	-	-	-	-	304,73	303,16
d. Lainnya	-	-	-	-	113,77	123,07
<b>JUMLAH I</b>	<b>270,24</b>	<b>270,24</b>	<b>10,58</b>	<b>10,58</b>	<b>758,14</b>	<b>758,14</b>
KONDISI JALAN						
a. Baik	241,56	241,56	9,48	9,48	263,06	273,23
b. Sedang	4,34	4,34	0,50	0,50	109,39	106,20
c. Rusak	24,34	24,34	0,60	0,60	111,94	111,28
d. Rusak Berat	-	-	-	-	273,75	267,43
<b>JUMLAH II</b>	<b>270,24</b>	<b>270,24</b>	<b>10,58</b>	<b>10,58</b>	<b>758,14</b>	<b>758,14</b>
KELAS JALAN						
a. Kelas I	-	-	-	-	-	-
b. Kelas II	-	-	-	-	-	-
c. Kelas III	-	-	-	-	-	-
d. Kelas III A	-	-	-	-	-	-
e. Kelas III B	270,24	270,24	10,58	10,58	16,70	16,70
f. Kelas III C	-	-	-	-	322,01	322,01
g. Kelas Tidak Dirinci	-	-	-	-	419,43	419,43
<b>Jumlah III</b>	<b>270,24</b>	<b>270,24</b>	<b>10,58</b>	<b>10,58</b>	<b>758,14</b>	<b>758,14</b>

Sumber/Source: Dinas Pekerjaan Umum dan Penataan Ruang Kabupaten Barito Utara/Public Work and Spatial Planning Office of Barito Utara Regency

**Tabel 8.1.5** Jumlah Kendaraan Bermotor Menurut Kecamatan dan Jenis Kendaraan di Kabupaten Barito Utara, 2018  
**Number of Motor Vehicles by Subdistrict and Type of Vehicle in Barito Utara Regency, 2018**

Kecamatan Subdistrict	Jenis Kendaraan					
	Mobil Penumpang (Sedan, Jeep, Minibus) Passenger Cars	Bus (termasuk Microbus) Buses	Truk Trucks	Sepeda Motor Motor-cycles	Pick Up, Double Cabin	Kendaraan Khusus (termasuk Skylift, Ambulance, Self Loader) Special Vehicle
(1)	(2)	(3)	(4)	(5)	(6)	(7)
Montallat	32	-	4	1 539	28	-
Gunung Timang	52	-	7	2 972	51	-
Gunung Purei	18	-	2	503	19	-
Teweh Timur	20	-	4	1 422	40	-
Teweh Tengah	1 527	57	356	43 646	1 042	57
Teweh Baru	29	-	12	1 054	24	-
Teweh Selatan	113	12	37	6 779	147	2
Lahei	30	1	9	3 031	73	1
Lahei Barat	14	1	23	1 861	42	-
<b>Barito Utara</b>	<b>1 835</b>	<b>71</b>	<b>454</b>	<b>62 807</b>	<b>1 466</b>	<b>60</b>

Sumber/Source: Kantor SAMSAT Kabupaten Barito Utara/SAMSAT Office of Barito Utara Regency

**Tabel 8.1.6 Jumlah Kapal Pedalaman yang Terdaftar Menurut Jenis Kapal, 2019**  
**Table Number of Journey Ship Registered by Type, 2019**

Ukuran Kapal Type Ship	Jumlah Kapal – Number of Ship	
	Terdaftar – Registered	Yang Diperiksa – Examined
(1)	(2)	(3)
Dibawah 10 ton	145	134
10 - 20 ton	80	67
20 - 50 ton	18	25
50 - 100 ton	8	14
100 - 200 ton	12	16
<b>Barito Utara</b>	<b>263</b>	<b>256</b>
<b>2018</b>	<b>263</b>	<b>256</b>

Sumber/Source: Dinas Perhubungan Kabupaten Barito Utara/Transportation office service of Barito Utara Regency

**Tabel 8.1.7** **Lalu Lintas Barang dan Penumpang dengan Kapal Pedalaman, 2019**  
**Table** **Traffics of Passenger and Thing with Journey Ship, 2019**

Wilayah LLASD LLASD Area	Barang (Ton) Goods (Tons)		Penumpang (Orang) Passenger (People)	
	Masuk In	Keluar Out	Masuk In	Keluar Out
(1)	(2)	(3)	(4)	(5)
Dermaga M. Teweh	379	309	36 281	38 056
Pos LLASD Montallat	-	-	-	-
<b>Barito Utara</b>	<b>379</b>	<b>309</b>	<b>36 281</b>	<b>38 056</b>
<b>2018</b>	<b>138</b>	<b>105</b>	<b>50 000</b>	<b>43 880</b>

Sumber/Source: Dinas Perhubungan Kabupaten Barito Utara/Transportation office service of Barito Utara Regency

**Tabel 8.1.8 Kecelakaan Kapal Pedalaman, 2019**  
**Table The Accident of Journey Ship, 2019**

Jenis Kecelakaan Kapal <i>Type of Ship Accident</i>	Jumlah Kapal <i>Number of Ship</i>	Korban Manusia <i>Human Casualties</i>			Perkiraan Kerugian (000 Rp.) <i>Estimated Loss</i>
		Meninggal Dunia <i>Deceased</i>	Luka Berat <i>Severe injurie</i>	Luka Ringan <i>Minor injuries</i>	
(1)	(2)	(3)	(4)	(5)	(6)
1. Kandas	30	-	-	-	-
2. Tabrakan	-	-	-	-	-
3. Terbakar	-	-	-	-	-
4. Kecelakaan Penumpang	-	-	-	-	-
5. Tenggelam	-	-	-	-	-
6. Lain-lain	-	-	-	-	-
<b>Barito Utara</b>	<b>30</b>	-	-	-	-
<b>2018</b>	<b>10</b>	-	-	-	-

Sumber/Source: Dinas Perhubungan Kabupaten Barito Utara/*Transportation office service of Barito Utara Regency*

**Tabel 8.1.9 Banyaknya Kendaraan Air Menurut Kecamatan, 2019**  
**Table** **Number of Ship by Subdistrict, 2019**

Kecamatan Subdistrict	Kapal/Bus- Air/Truk- Air/Kapal- Dagang	Kelotok/Mo- tor-Getek	Motor Tempel/Spe- ed-boat	Tiung/Tong- kang	Jumlah Total
(1)	(2)	(3)	(4)	(5)	(6)
Montallat	-	21	8	6	35
Gunung Timang	-	-	-	-	-
Gunung Purei	-	-	-	-	-
Teweh Timur	-	4	3	-	7
Teweh Tengah	30	80	47	18	175
Teweh Baru	-	15	5	-	20
Teweh Selatan	-	80	10	-	90
Lahei	5	20	5	-	30
Lahei Barat	5	25	3	12	45
<b>Barito Utara</b>	<b>40</b>	<b>245</b>	<b>81</b>	<b>36</b>	<b>402</b>
<b>2018</b>	<b>40</b>	<b>250</b>	<b>88</b>	<b>27</b>	<b>405</b>

Sumber/Source: Dinas Perhubungan Kabupaten Barito Utara/Transportation office service of Barito Utara Regency

**Tabel 8.1.10 Lalu Lintas Angkutan Udara dalam Negeri Menurut Pelabuhan Udara, 2019**  
**Table Domestic Air Traffics by Airport, 2019**

Pelabuhan Udara Airport	Penerbangan Flight		Penumpang Passenger		
	Berangkat Departure	Datang Arrival	Berangkat Departure	Datang Arrival	Transit Transit
(1)	(2)	(3)	(4)	(5)	(6)
Palangkaraya – Muara Teweh	76	76	683	676	-
Banjarmasin – Muara Teweh	76	77	766	751	-
Balikpapan – Muara Teweh	87	86	761	765	-
Lainnya/Other	126	127	341	361	-
<b>Barito Utara</b>	<b>365</b>	<b>366</b>	<b>2 551</b>	<b>2 553</b>	<b>-</b>
<b>2018</b>	<b>364</b>	<b>364</b>	<b>2 524</b>	<b>2 547</b>	<b>-</b>

**Lanjutan Tabel/Continued Table 8.1.10**

Pelabuhan Udara <i>Airport</i>	Barang <i>Cargo</i>		Bagasi <i>Baggage</i>		Pos/Paket <i>Mail</i>	
	Muat <i>Load</i>	Bongkar <i>Unload</i>	Muat <i>Load</i>	Bongkar <i>Unload</i>	Muat <i>Load</i>	Bongkar <i>Unload</i>
(1)	(7)	(8)	(9)	(10)	(11)	(12)
Palangkaraya – Muara Teweh	-	-	3 463	3 848	-	-
Banjarmasin – Muara Teweh	113	40	5 594	5 805	-	-
Balikpapan – Muara Teweh	240	319	5 190	5 724	-	-
Lainnya/ <i>Other</i>	200	351	2 596	3 038	-	-
<b>Barito Utara</b>	<b>553</b>	<b>710</b>	<b>16 843</b>	<b>18 415</b>	-	-
<b>2018</b>	<b>477</b>	<b>4 138</b>	<b>17 804</b>	<b>17 143</b>	-	-

Sumber/*Source*: Bandara Beringin Kabupaten Barito Utara/*Beringin Airport of Barito Utara Regency*



**Tabel 8.1.11** **Lalu Lintas Angkutan Udara dalam Negeri Dirinci Perbulan, 2019**  
**Table** **Domestic Air Traffics by Month, 2019**

Bulan Month	Penerbangan/Flight		Penumpang/Passenger		
	Berangkat Departure	Datang Arrive	Berangkat Departure	Datang Arrive	Transit Transit
(1)	(2)	(3)	(4)	(5)	(6)
1. Januari	29	30	149	140	-
2. Pebruari	29	29	158	153	-
3. Maret	21	21	137	140	-
4. April	28	28	201	178	-
5. Mei	38	38	281	272	-
6. Juni	38	38	250	253	-
7. Juli	43	43	324	339	-
8. Agustus	33	33	249	245	-
9. September	13	13	67	97	-
10. Oktober	43	43	277	280	-
11. Nopember	23	23	219	220	-
12. Desember	27	27	239	236	-
<b>Barito Utara</b>	<b>365</b>	<b>366</b>	<b>2 551</b>	<b>2 553</b>	-
<b>2018</b>	<b>364</b>	<b>364</b>	<b>2 524</b>	<b>2 547</b>	-
<b>2017</b>	<b>392</b>	<b>393</b>	<b>2 328</b>	<b>2 443</b>	-
<b>2016</b>	<b>406</b>	<b>395</b>	<b>2 542</b>	<b>2375</b>	-
<b>2015</b>	<b>725</b>	<b>726</b>	<b>4 467</b>	<b>4 276</b>	-

Lanjutan Tabel/Continued Table 8.1.11

Bulan Month	Barang - Cargo (Kg)		Bagasi - Baggage (Kg)		Pos/Paket – Mail (Kg)	
	Muat Load	Bongkar Unload	Muat Load	Bongkar Unload	Muat Load	Bongkar Unload
(1)	(2)	(3)	(4)	(5)	(6)	(7)
1. Januari	102	263	986	1 132	-	-
2. Pebruari	44	73	1 028	1 165	-	-
3. Maret	44	28	986	1 018	-	-
4. April	20	30	1 016	1 137	-	-
5. Mei	10	171	1 823	1 866	-	-
6. Juni	130	347	1 788	1 745	-	-
7. Juli	173	60	1 878	2 504	-	-
8. Agustus	112	1	1 489	1 797	-	-
9. Sept.	20	-	302	780	-	-
10. Oktober	-	-	1 925	2 110	-	-
11. Nop.	-	-	1 583	1 468	-	-
12. Desember	-	-	1 679	1 693	-	-
<b>Barito Utara</b>	<b>655</b>	<b>973</b>	<b>16 483</b>	<b>18 415</b>	-	-
<b>2018</b>	<b>477</b>	<b>4 138</b>	<b>17 804</b>	<b>17 143</b>	-	-
<b>2017</b>	<b>383</b>	<b>217</b>	<b>14 777</b>	<b>20 537</b>	-	-
<b>2016</b>	<b>904</b>	<b>2 989</b>	<b>16 031</b>	<b>15 712</b>	-	-
<b>2015</b>	<b>1 160</b>	<b>3 724</b>	<b>27 403</b>	<b>30 248</b>	-	-

Sumber/Source: Bandara Beringin Kabupaten Barito Utara/Beringin Airport of Barito Utara Regency

## 8.2 POS DAN TELEKOMUNIKASI/POST AND TELECOMMUNICATION

**Tabel 8.2.1** Jumlah Kantor Pos Pembantu Menurut Kecamatan di Kabupaten Barito Utara, 2015–2019  
**Table** Number of Auxiliary Post Office by Subdistrict in Barito Utara Regency, 2015–2019

Kecamatan Subdistrict	2015	2016	2017	2018	2019
(1)	(2)	(3)	(4)	(5)	(6)
Montallat	-	-	-	-	-
Gunung Timang	-	-	-	-	-
Gunung Purei	-	-	-	-	-
Teweh Timur	-	-	-	-	-
Teweh Tengah	1	1	1	1	1
Teweh Baru	1	-	-	-	-
Teweh Selatan	-	-	-	-	-
Lahei	1	1	1	1	1
Lahei Barat	-	-	-	-	-
<b>Barito Utara</b>	<b>3</b>	<b>2</b>	<b>2</b>	<b>2</b>	<b>2</b>

Sumber/Source: PT. Pos Indonesia Kabupaten Barito Utara/Indonesian Post of Barito Utara Regency

**Tabel 8.2.2** **Lalu Lintas Pos dan Giro, 2018-2019**  
**Table** **Traffics of Indonesian Post and Giro, 2018-2019**

Uraian Description	Satuan Unit	Jumlah Diterima Total Received	
		2018	2019
(1)	(2)	(3)	(4)
01. Jenis Surat Pos			
a. Dalam Negeri			
- Biasa	Lembar	-	-
- Tercatat	Lembar	-	-
- Kilat Biasa	Lembar	-	216
- Kilat Khusus	Lembar	3 848	23 513
- Kilat Tercatat	Lembar	-	-
- Pos Patas	Lembar	-	-
- Poscanta	Lembar	-	-
- Faximile	Lembar	-	-
- Ratron	Lembar	-	-
b. Luar Negeri			
- Biasa	Lembar	-	-
- Kilat	Lembar	-	-
- Kilat khusus	Lembar	-	-
- Kilat tercatat	Lembar	-	-
02. Paket Pos			
a. Dalam Negeri	Buah	1 677	2 416
b. Jumlah Uang	Rupiah	214 476 702	397 486 337

**Lanjutan Tabel/Continued Table 8.2.2**

Uraian <i>Description</i>	Satuan <i>Unit</i>	Jumlah Diterima <i>Total Received</i>	
		2018	2019
(1)	(2)	(3)	(4)
03. Wesel Pos			
a. Jumlah Wesel			
- Biasa/Kilat	Lembar	2 092	1 345
- Elektronik/Prima	Lembar	184	164
- <i>Cast to Account</i>	Lembar	296	-
- Dalam Negeri	Lembar	-	-
- Luar Negeri	Lembar	-	-
b. Jumlah Uang			
- Biasa/Kilat	Rupiah	45 667 000	1 821 677 000
- Elektronik/Prima	Rupiah	2 620 000	29 054 000
- <i>Cast to Account</i>	Rupiah	5 920 000	550 703 633
04. Dinas Pos Cek Pos			
a. Bilangan			
- Giro dan Cek Pos	Perbuatan	-	-
- Pos Cheque (PC)	Perbuatan	-	-
- SOPP	Perbuatan	-	-
b. Jumlah Uang			
- Giro dan Cek Pos	Rupiah	-	-
- Pos Cheque (PC)	Rupiah	-	-
- SOPP	Rupiah	196 347 735	25 717 304 057
05. Tabanas			
a. Bilangan	Pemegang Buku	574	442
b. Jumlah Uang	Rupiah	1 309 642 543	598 684 567
06. Penjualan Benda POS	Rupiah	-	-

Sumber/Source: PT. Pos Indonesia Kabupaten Barito Utara/Indonesian Post of Barito Utara Regency

**Tabel 8.2.3 Pendapatan dari Kantor Pos dan Giro, 2019**  
**Table Income from Post Office and Post Giro, 2019**

Jenis Pendapatan <i>Kind of Income</i>	Nilai (Rp) <i>Value (Rp)</i>
(1)	(2)
<b>01. Pendapatan Operasional</b>	<b>2 745 068 034</b>
a. Hasil penjualan benda pos dan porto tunai (ma.801)	-
b. Penggantian ongkos pengiriman surat pos dinas bebas porto dari instansi pemerintah (Sipil/TNI) atau (ma.802)	-
c. Bea paket pos (ma.803)	894 337 034
d. Bea wesel pos (ma.804)	1 850 731 000
e. Penerimaan dari penggantian biaya pengiriman surat pos dan paket pos luar negeri	-
f. Bea setor Giro Pos (ma.805)	-
<b>02. Pendapatan Lain-lain</b>	-
a. Pelbagai penerimaan (kotak pos/tromol) atau ma.808/901	-
b. Pelbagai penerimaan dari Dinas, pekerjaan pihak ketiga (Kabupaten, BTN, Benda Materai dll) atau ma.807.	-
<b>Barito Utara</b>	<b>2 745 068 034</b>

Sumber/Source: PT. Pos Indonesia Kabupaten Barito Utara/Indonesian Post of Barito Utara Regency

**Tabel 8.2.4 Kapasitas Sentral dan Jumlah Pemegang Surat Ijin Penerima Pesawat Telepon, 2011-2019**  
**Table Number of Central Capacity and Lines Phone, 2011-2019**

Tahun Year	Induk Central	Cabang Subdistrict	Sumbangan Line	
			Jumlah Total	Keterangan Description
(1)	(2)	(3)	(4)	(5)
2011	BJM	MTW	4 180	Telepon
	BJM	MTW	850	Speedy
2012	BJM	MTW	4 294	Telepon
	BJM	MTW	1 743	Speedy
2013	BJM	MTW	3 916	Telepon
	BJM	MTW	912	Speedy
2014	BJM	MTW	4 120	Telepon
	BJM	MTW	1 472	Speedy
2015	BJM	MTW	4 475	Telepon
	BJM	MTW	2 125	Speedy
2016	BJM	MTW	4 475	Telepon
	BJM	MTW	2 125	Speedy
2017	BJM	MTW	6 656	Telepon
	BJM	MTW	6 656	IndiHome
2018	BJM	MTW	8 007	Telepon
	BJM	MTW	7 619	IndiHome
2019	<b>BJM</b>	<b>MTW</b>	<b>9 697</b>	<b>Telepon</b>
	<b>BJM</b>	<b>MTW</b>	<b>11 330</b>	<b>IndiHome</b>

Sumber/Source: Telkom Kandatel Muara Teweh/Telecommunication Subdistrict Office, Muara Teweh

**Tabel 8.2.5 Jumlah Pemakaian Telepon dan Internet di Kabupaten Barito Utara, 2019**  
**Number of Telephone and Internet Used in Barito Utara Regency, 2019**

Bulan <i>Month</i>	Telepon <i>Telephone</i>		Internet	
	Pelanggan (SSL)* <i>Customer (LSU)*</i>	Tagihan (000 Rp) <i>Billing (000 Rp.)</i>	Pelanggan (SSL)* <i>Customer (LSU)*</i>	Tagihan (000 Rp) <i>Billing (000 Rp.)</i>
(1)	(2)	(3)	(4)	(5)
01. Januari	3,494	147 052,087	3,896	1 365 000,428
02. Februari	3,669	152 475,163	4,000	1 408 276,871
03. Maret	3,701	152 822,484	4,065	1 427 331,198
04. April	3,732	158 388,430	4,133	1 448 132,486
05. Mei	3,798	161 896,145	4,279	1 492 017,275
06. Juni	3,412	145 381,942	4,193	1 445 087,086
07. Juli	3,425	144 930,555	4,262	1 455 276,384
08. Agustus	3,497	147 724,707	4,396	1 491 897,948
09. September	3,515	151 500,676	4,440	1 519 576,962
10. Oktober	3,600	152 054,317	4,541	1 563 968,143
11. Nopember	3,648	151 917,966	4,601	1 591 783,332
12. Desember	3,681	153 919,839	4,525	1 573 560,912

Catatan/Note: \* SSL: Satuan Sambungan Langsung/LSU: Line Service Unit


Sumber/Source: Telkom Kandatel Muara Teweh/Telecommunication Subdistrict Office, Muara Teweh





## Perkembangan Koperasi Jenis Kelompok KUD, 2019

### *KUD Development, 2019*



10

Kelompok KUD Aktif  
*KUD Active*

6

Kelompok KUD Tidak Aktif  
*KUD Not Active*

3.728

Anggota/*Member*



## PENJELASAN TEKNIS

1. **Data statistik perbankan** bersumber dari Statistik Keuangan Daerah yang diterbitkan oleh Bank Indonesia Provinsi Kalimantan Tengah di Palangka Raya.
5. **Koperasi** adalah organisasi ekonomi rakyat yang berwatak sosial, beranggotakan orang-orang atau badan hukum koperasi, yang merupakan tata susunan ekonomi sebagai usaha bersama berdasarkan azas kekeluargaan.
6. **Jenis koperasi** yang dicakup dalam bab ini terdiri dari KUD, KPR, KOPKAR dan koperasi lainnya.
7. **Perusahaan menurut bentuk badan hukum** terdiri dari Perseroan Terbatas (PT), CV/Firma, Koperasi, Perorangan dan lainnya.

## TECHNICAL NOTES

1. **Banking statistics data** from *Regional Financial Statistics published by Bank Indonesia of Kalimantan Tengah Province in Palangka Raya.*
2. **Cooperative** is a popular economic organization of social character , of persons or legal entities cooperatives, which is the arrangement of the economy as a joint venture based on the principle of kinship.
3. **Type cooperative** covered in this chapter consists of KUD, mortgage, Kopkar and other cooperatives .
4. **Company according to the legal entity** consists of a Limited Liability Company ( PT ), CV/Firm , Cooperative , Individual and others.



**ULASAN****DESCRIPTION**

Berdasarkan buku Statistik Keuangan Daerah yang diterbitkan oleh Bank Indonesia Provinsi Kalimantan Tengah setiap bulannya, diperoleh data posisi kredit. Pada tahun 2019 posisi kredit mikro kecil dan menengah masih didominasi oleh sektor perdagangan, yaitu senilai Rp. 4.015.957.000.000,00. Kredit paling banyak diberikan Bank Umum dan BPR kepada skala usaha mikro dengan jumlah Rp. 3.429.016.000.000,00

*Based on the Regional Financial Statistics book published by Bank Indonesia of Kalimantan Tengah Province every month, credit position data are obtained. In 2019 the position of micro small and medium credit is still dominated by the trade sector, which is valued at Rp. 4,015,957,000,000.00. Most loans are given by commercial banks and rural banks to micro business scale, with the amount of Rp. 3,429,016,000,000.00*

Berorientasi pada perekonomian berbasis kerakyatan dan koperasi sebagai pilar perekonomian, periode tahun 2018 sampai dengan 2019 jumlah koperasi yang aktif (termasuk KUD) tidak menunjukkan peningkatan signifikan. Jumlah koperasi yang berstatus aktif pada tahun 2019 sebesar 223 unit.

*The economic oriented based on the people and cooperatives as pillar of the economy, in the year 2017 to 2018 there were not increasing the amount of cooperatives (including KUD). The number of cooperatives with active status in 2019 is 223 units.*

Berdasarkan data Dinas Perdagangan, Perindustrian Kabupaten Barito Utara jumlah pedagang dengan klasifikasi Pedagang Besar, Menengah dan Kecil pada tahun 2019 sebanyak 159 pedagang. Untuk jumlah penyaluran beras di Kabupaten Barito Utara dari data Dinas Bulog Sub Divisi Regional Wilayah IV Muara Teweh pada tahun 2019 sebesar 1.150.849 kg.

*Based on data provided by Industries and Trade service of Barito Utara Regency trading activities with large classification trading, medium scale trading and small scale trading in the year 2019 are 159 units. According to data provided by IV Region Sub Division Logistics Agency of Muara Teweh, the number of rice distribution in Barito Utara Regency in 2019 is 1,150,849 kg.*



**Gambar 9** Banyaknya Koperasi di Kabupaten Barito Utara, 2019  
**Picture** Number of Cooperatives in Barito Utara Regency, 2019



Sumber/Source: Dinas Tenaga Kerja, Transmigrasi, Koperasi, Usaha Kecil dan Menengah Kabupaten Barito Utara/Regional Manpower, Transmigration, Cooperative and Small and Medium Enterprises Office of Barito Utara Regency





## 9.1 PERBANKAN/BANKING

**Tabel 9.1.1 Posisi Kredit Mikro, Kecil, dan Menengah yang Diberikan Bank Umum dan BPR Menurut Sektor Ekonomi di Kabupaten Barito Utara (Juta Rp), 2019**  
**Outstanding of Micro, Small, and Medium Credits of Commercial and Rural Banks by Economic Sector in Barito Utara Regency (Million Rp), 2019**

Sektor Ekonomi <i>Economic Sector</i>	Januari	Februari	Maret	April
(1)	(2)	(3)	(4)	(5)
Pertanian, Kehutanan & Perikanan	60 494	60 767	59 183	60 739
Pertambangan dan Penggalian	44 505	44 012	41 794	40 295
Industri Pengolahan	8 168	8 331	8 259	8 223
Pengadaan Listrik Dan Gas	607	453	445	437
Pengadaan Air, Pengelolaan Sampah, Limbah Dan Daur Ulang	767	748	731	714
Konstruksi	7 067	16 706	16 501	15 509
Perdagangan Besar Dan Eceran, Reparasi Mobil Dan Motor	315 174	322 535	333 187	336 729
Transportasi Dan Pergudangan	20 648	20 983	20 811	22 770
Penyediaan Akomodasi Dan Makan Minum	20 042	20 987	21 626	22 897
Informasi Dan Komunikasi	2 688	3 185	3 145	3 167
Jasa Keuangan Dan Asuransi	491	442	409	377
Real Estate	1 877	1 898	2 567	2 876
Jasa Perusahaan	11 176	15 329	15 496	15 152
Administrasi Pemerintahan, Pertahanan Dan Jaminan Sosial Wajib	-	-	15	-
Jasa Pendidikan	382	400	391	382
Jasa Kesehatan Dan Kegiatan Lainnya	3 400	3 300	3 144	3 322
Jasa Lainnya	148 420	154 481	156 620	158 878
<b>Barito Utara</b>	<b>645 907</b>	<b>674 556</b>	<b>684 325</b>	<b>692 468</b>

Lanjutan Tabel/Continued Table 9.1.1

Sektor Ekonomi <i>Economic Sector</i>	Mei	Juni	Juli	Agustus
(1)	(6)	(7)	(8)	(9)
Pertanian, Kehutanan & Perikanan	64 553	64 344	63 922	64 105
Pertambangan dan Penggalian	41 986	44 271	39 698	39 103
Industri Pengolahan	8 239	8 387	8 429	8 616
Pengadaan Listrik Dan Gas	428	420	679	671
Pengadaan Air, Pengelolaan Sampah, Limbah Dan Daur Ulang	870	851	886	862
Konstruksi	15 063	16 537	17 836	18 592
Perdagangan Besar Dan Eceran, Reparasi Mobil Dan Motor	334 042	334 705	337 282	341 134
Transportasi Dan Pergudangan	22 736	25 304	24 966	24 579
Penyediaan Akomodasi Dan Makan Minum	22 171	22 787	24 430	23 877
Informasi Dan Komunikasi	3 134	3 077	3 044	3 003
Jasa Keuangan Dan Asuransi	1 046	349	330	315
Real Estate	2 821	2 917	2 801	3 334
Jasa Perusahaan	15 489	16 738	17 115	17 570
Administrasi Pemerintahan, Pertahanan Dan Jaminan Sosial Wajib	-	-	-	-
Jasa Pendidikan	374	365	357	349
Jasa Kesehatan Dan Kegiatan Lainnya	3 417	3 369	3 135	3 106
Jasa Lainnya	161 650	162 809	166 265	169 030
<b>Barito Utara</b>	<b>698 018</b>	<b>707 231</b>	<b>711 175</b>	<b>718 246</b>

**Lanjutan Tabel/Continued Table 9.1.1**

<b>Sektor Ekonomi <i>Economic Sector</i></b>	<b>September</b>	<b>Oktober</b>	<b>November</b>	<b>Desember</b>
<b>(1)</b>	<b>(9)</b>	<b>(10)</b>	<b>(11)</b>	<b>(12)</b>
Pertanian, Kehutanan & Perikanan	62 791	64 036	64 186	63 909
Pertambangan dan Penggalian	37 840	37 024	35 888	33 668
Industri Pengolahan	8 528	8 722	8 399	8 748
Pengadaan Listrik Dan Gas	477	470	469	462
Pengadaan Air, Pengelolaan Sampah, Limbah Dan Daur Ulang	1 038	821	665	870
Konstruksi	16 899	21 093	21 139	22 816
Perdagangan Besar Dan Eceran, Reparasi Mobil Dan Motor	329 952	344 869	341 654	344 694
Transportasi Dan Pergudangan	23 732	26 129	25 627	27 815
Penyediaan Akomodasi Dan Makan Minum	23 323	25 849	25 293	25 227
Informasi Dan Komunikasi	2 752	3 054	3 022	3 027
Jasa Keuangan Dan Asuransi	298	729	995	963
Real Estate	3 369	3 581	3 947	4 148
Jasa Perusahaan	16 878	16 832	16 781	16 380
Administrasi Pemerintahan, Pertahanan Dan Jaminan Sosial Wajib	-	-	-	-
Jasa Pendidikan	341	332	324	315
Jasa Kesehatan Dan Kegiatan Lainnya	2 420	2 958	2 906	3 142
Jasa Lainnya	163 870	169 981	172 151	172 287
<b>Barito Utara</b>	<b>694 508</b>	<b>726 481</b>	<b>723 447</b>	<b>728 471</b>

Sumber/Source: Bank Indonesia Palangka Raya/Bank of Indonesia Palangka Raya  
<https://www.bi.go.id/id/statistik/sekda/StatistikRegionalDetail.aspx?idprov=62>

**Tabel 9.1.2 Posisi Kredit Mikro, Kecil, dan Menengah yang Diberikan Bank Umum dan BPR Menurut Jenis Penggunaan di Kabupaten Barito Utara (Juta Rp), 2019**  
**Outstanding of Micro, Small, and Medium Credits of Commercial and Rural Banks by Type of Credit in Barito Utara Regency (Million Rp), 2019**

Bulan Month	Modal Kerja Working Capital	Investasi Investment	Tidak Teridentifikasi Unidentified	Jumlah Total
(1)	(2)	(3)	(4)	(5)
Januari/January	442 804	203 103	-	645 907
Pebruari/February	467 732	206 824	-	674 556
Maret/March	476 718	207 607	-	684 325
April/April	481 320	211 149	-	692 468
Mei/May	482 223	215 794	-	698 018
Juni/June	488 643	218 587	-	707 231
Juli/July	492 666	218 508	-	711 175
Agustus/August	499 477	218 769	-	718 246
September/September	483 342	211 166	-	694 508
Oktober/October	509 767	216 714	-	726 481
Nopember/November	506 666	216 781	-	723 447
Desember/December	507 993	220 477	-	728 471

Sumber/Source: Bank Indonesia Palangka Raya/Bank of Indonesia Palangka Raya  
<https://www.bi.go.id/id/statistik/sekda/StatistikRegionalDetail.aspx?idprov=62>

**Tabel 9.1.3** **Posisi Simpanan Masyarakat Rupiah dan Valuta Asing Bank Umum dan BPR di Kabupaten Barito Utara (Juta Rp), 2019**  
***Outstanding of Private Deposit in Rupiah and Foreign Currency of Commercial and Rural Banks in Barito Utara Regency (Million Rp), 2019***

<b>Bulan Month</b>	<b>Giro Demand Deposit</b>	<b>Simpanan Berjangka Time Deposit</b>	<b>Tabungan Saving Deposit</b>	<b>Jumlah Total</b>
(1)	(2)	(2)	(3)	(4)
Januari/January	390 063	132 153	662 171	1 184 387
Pebruari/February	394 970	148 577	643 517	1 187 064
Maret/March	439 001	172 430	629 841	1 241 272
April/April	461 238	176 383	617 782	1 255 402
Mei/May	422 036	210 101	689 771	1 321 908
Juni/June	505 514	204 728	652 877	1 363 120
Juli/July	499 884	202 755	668 913	1 371 551
Agustus/August	500 237	187 530	671 205	1 358 972
September/September	511 597	185 837	664 728	1 362 162
Oktober/October	528 402	175 540	660 382	1 364 325
Nopember/November	464 472	151 066	682 924	1 298 462
Desember/December	285 735	163 039	786 978	1 235 752

Sumber/Source: Bank Indonesia Palangka Raya/Bank of Indonesia Palangka Raya  
<https://www.bi.go.id/id/statistik/sekda/StatistikRegionalDetail.aspx?idprov=62>

**Tabel 9.1.4 Posisi Pinjaman Rupiah dan Valuta Asing yang Diberikan Bank Umum dan BPR Menurut Jenis Penggunaan di Kabupaten Barito Utara (Juta Rp), 2019**  
**Table Outstanding of Loans in Rupiah and Foreign Currency of Commercial and Rural Banks by Type of Loans in Barito Utara Regency (Million Rp), 2019**

Bulan Month	Modal Kerja Working Capital	Investasi Investment	Konsumsi Consumption	Jumlah Total
(1)	(2)	(3)	(4)	(5)
Januari/January	586 918	237 290	562 471	1 386 679
Pebruari/February	613 043	239 948	613 948	1 466 939
Maret/March	617 920	239 378	624 726	1 482 025
April/April	617 748	241 639	633 900	1 493 288
Mei/May	598 541	247 821	641 643	1 488 005
Juni/June	627 370	246 900	644 932	1 519 203
Juli/July	626 589	245 711	652 174	1 524 473
Agustus/August	640 815	244 880	664 994	1 550 689
September/September	623 867	236 278	704 731	1 564 875
Oktober/October	652 980	246 718	689 966	1 589 664
Nopember/November	652 214	245 873	710 352	1 608 440
Desember/December	654 987	253 123	731 288	1 639 399

Sumber/Source: Bank Indonesia Palangka Raya/Bank of Indonesia Palangka Raya  
<https://www.bi.go.id/id/statistik/sekda/StatistikRegionalDetail.aspx?idprov=62>

**Tabel 9.1.5 Posisi Kredit Mikro, Kecil, dan Menengah yang Diberikan Bank Umum dan BPR Menurut Skala Usaha di Kabupaten Barito Utara (Juta Rp), 2019**  
***Outstanding of Micro, Small, and Medium Credits of Commercial and Rural Banks by Scale Enterprise in Barito Utara Regency (Million Rp), 2019***

<b>Bulan Month</b>	<b>Mikro Micro</b>	<b>Kecil Small</b>	<b>Menengah Medium</b>	<b>Jumlah Total</b>
(1)	(2)	(3)	(4)	(5)
Januari/January	255 047	258 152	132 708	645 907
Pebruari/February	268 145	262 995	143 416	674 556
Maret/March	274 239	270 697	139 389	684 325
April/April	276 736	269 649	146 084	692 468
Mei/May	282 326	272 695	142 997	698 018
Juni/June	286 955	274 200	146 076	707 231
Juli/July	290 071	274 468	146 635	711 175
Agustus/August	292 689	279 916	145 641	718 246
September/September	299 884	256 977	137 647	694 508
Oktober/October	298 722	287 032	140 727	726 481
Nopember/November	299 241	286 307	137 898	723 447
Desember/December	304 961	289 080	134 430	728 471

Sumber/Source: Bank Indonesia Palangka Raya/Bank of Indonesia Palangka Raya  
<https://www.bi.go.id/id/statistik/sekda/StatistikRegionalDetail.aspx?idprov=62>



## 9.2 KOPERASI/COOPERATIVE

**Tabel 9.2.1** Jumlah Koperasi Menurut Jenis Koperasi dan Kecamatan di Kabupaten Barito Utara, 2019  
**Table** Number of Cooperatives by Type of Cooperative and Subdistrict in Barito Utara Regency, 2019

Kecamatan Subdistrict	KUD	KPRI	KOPKAR	Lainnya Other	Jumlah Total
(1)	(2)	(3)	(4)	(5)	(6)
Montallat	3	-	1	14	18
Gunung Timang	3	-	-	16	19
Gunung Purei	-	-	-	5	5
Teweh Timur	-	-	-	16	16
Teweh Tengah	4	14	3	51	72
Teweh Baru	-	-	1	20	21
Teweh Selatan	2	-	1	14	17
Lahei	1	1	-	19	21
Lahei Barat	3	-	1	10	14
<b>Barito Utara</b>	<b>16</b>	<b>15</b>	<b>7</b>	<b>165</b>	<b>203</b>
<b>2018</b>	<b>16</b>	<b>15</b>	<b>7</b>	<b>158</b>	<b>196</b>

Sumber/Source: Dinas Tenaga Kerja, Transmigrasi, Koperasi, Usaha Kecil dan Menengah Kabupaten Barito Utara/Regional Manpower, Transmigration, Cooperative and Small and Medium Enterprises Office of Barito Utara Regency

**Tabel 9.2.2** Perkembangan Perkoperasian, 2019  
**Table** Cooperative Development, 2019

Jenis Koperasi <i>Type of Cooperatives</i>	Status <i>Status</i>		Jumlah <i>Quantity</i>	Anggota <i>Member</i>	Modal Sendiri <i>Own Equity</i>
	Aktif <i>Active</i>	Tidak Not <i>Active</i>	(Unit)	(Org)	(000 Rp)
(1)	(2)	(3)	(4)	(5)	(6)
<b>I. Kelompok KUD</b>	<b>10</b>	<b>6</b>	<b>16</b>	<b>3 728</b>	<b>1 821 922 895</b>
1. KUD Aktif	10	-	10	2 583	1 670 835 109
2. KUD Tidak Aktif	-	6	6	1 145	151 087 786
<b>II. Klpk Fungsional</b>	<b>23</b>	<b>1</b>	<b>24</b>	<b>1 707</b>	<b>6 221 246 474</b>
1. Pegawai Negeri	15	-	15	745	3 673 088 613
2. Angkatan Darat	1	-	1	164	800 635 260
3. Kepolisian	1	-	1	261	868 298 164
4. Kop. Karyawan	6	1	7	537	879 224 437
<b>III. Klpk Masyarakat</b>	<b>190</b>	<b>-</b>	<b>190</b>	<b>13 173</b>	<b>13 419 701 118</b>
1. Wredatama	1	-	1	26	2 500 000
2. Veteran	-	-	-	-	-
3. Pepabri	1	-	1	36	5 838 000
4. Wanita	7	-	7	717	665 097 918
5. Pemuda	-	-	-	-	-
6. Kop. Serba Usaha	2	-	2	69	2 300 000
7. Kop. Peternakan	-	-	-	-	-
8. Kop. Mahasiswa	2	-	2	94	11 240 000
9. Kopontren	1	-	1	82	6 765 000
10. Kop. Pasar	1	-	1	190	30 707 119
11. Simpan Pinjam	6	-	6	912	2 929 529 980
12. Kop. Pertanian	-	-	-	-	-
13. Kop. Perkebunan	4	-	4	746	1 368 530 581
14. Kop. Profesi	1	-	1	22	3 840 000
15. Kop. Lainnya	164	-	164	10 279	8 393 352 520
<b>Barito Utara</b>	<b>223</b>	<b>7</b>	<b>230</b>	<b>18 608</b>	<b>21 462 870 487</b>
<b>2018</b>	<b>212</b>	<b>7</b>	<b>219</b>	<b>17 288</b>	<b>17 332 590 137</b>

Lanjutan Tabel/Continued Table 9.2.2

JenisKoperasi Type of Cooperatives	Modal Luar (000 Rp) External Capital (000 Rp)	Volume Usaha (000 Rp) Volume of Business (000 Rp)	SHU (000 Rp)
(1)	(7)	(9)	(10)
<b>I. Kelompok KUD</b>	<b>8 040 509 658</b>	<b>18 897 606 318</b>	<b>467 043 687</b>
1. KUD Aktif	7 889 421 872	18 822 646 118	462 221 495
2. KUD Tidak Aktif	151 087 786	74 960 200	4 822 192
<b>II. Klpk Fungsional</b>	<b>1 857 017 083</b>	<b>14 376 751 509</b>	<b>862 898 164</b>
1. Pegawai Negeri	1 401 614 789	8 997 996 984	416 373 108
2. Angkatan Darat	111 275 434	1 641 439 249	214 412 716
3. Kepolisian	21 858 113	1 602 281 299	139 929 050
4. Kop. Karyawan	322 268 747	2 135 033 977	92 183 290
<b>III. Klpk Masyarakat</b>	<b>6 718 257 268</b>	<b>33 387 930 927</b>	<b>1 460 056 148</b>
1. Wredatama	705 200	3 410 400	236 416
2. Veteran	-	-	-
3. Pepabri	-	-	-
4. Wanita	325 859 287	1 939 792 786	90 339 540
5. Pemuda	-	-	-
6. Kop. Serba Usaha	50 475 200	101 328 800	2 178 620
7. Kop. Peternakan	-	-	-
8. Kop. Mahasiswa	450 700	24 001 300	1 133 500
9. Kopontren	450 000	11 645 000	1 006 167
10. Kop. Pasar	100 000 000	80 707 000	1 228 280
11. Simpan Pinjam	1 477 843 642	9 824 571 091	195 081 284
12. Kop. Pertanian	-	-	-
13. Kop. Perkebunan	334 351 043	3 064 736 923	210 359 689
14. Kop. Profesi	672 460	11 537 380	561 496
15. Kop. Lainnya	4 427 449 736	18 326 200 247	957 931 156
<b>Barito Utara</b>	<b>16 615 784 009</b>	<b>66 662 288 754</b>	<b>2 789 997 999</b>
<b>2018</b>	<b>17 215 268 947</b>	<b>58 895 765 354</b>	<b>2 857 150 170</b>

Sumber/Source: Dinas Tenaga Kerja, Transmigrasi, Koperasi, Usaha Kecil dan Menengah Kabupaten Barito Utara/Regional Manpower, Transmigration, Cooperative and Small and Medium Enterprises Office of Barito Utara Regency

**Tabel 9.2.3** Jumlah Koperasi Primer Menurut Kelompok/Jenis Koperasi dan Kecamatan di Kabupaten Barito Utara, 2019  
*Number of Primer Cooperatives by Group/Type of Cooperatives and Subdistrict in Barito Utara Regency, 2019*

Kelompok/Jenis Group/Type	Kecamatan/Subdistrict		
	Montallat	Gunung Timang	Gunung Purei
(1)	(2)	(3)	(4)
<b>I. Kelompok KUD</b>	<b>3</b>	<b>3</b>	-
1. KUD Aktif	2	2	-
2. KUD Tidak Aktif	1	1	-
<b>II. Klpk Fungsional</b>	<b>1</b>	-	-
1. Pegawai Negeri	-	-	-
2. Angkatan Darat	-	-	-
3. Kepolisian	-	-	-
4. Kop. Karyawan	1	-	-
<b>III. Kelompok Masyarakat</b>	<b>14</b>	<b>16</b>	<b>5</b>
1. Wredatama	-	-	-
2. Veteran	-	-	-
3. Pepabri	-	-	-
4. Wanita	-	-	-
5. Pemuda	-	-	-
6. Kop. Serba Usaha	-	-	-
7. Kop. Peternakan	-	-	-
8. Kop. Mahasiswa	-	-	-
9. Kopontren	-	-	-
10. Kop. Pasar	-	-	-
11. Simpan Pinjam	-	-	-
12. Kop. Pertanian	-	-	-
13. Kop. Perkebunan	-	-	-
14. Kop. Profesi	-	-	-
15. Kop. Lainnya	14	16	5
<b>Barito Utara</b>	<b>18</b>	<b>19</b>	<b>5</b>
<b>2018</b>	<b>18</b>	<b>19</b>	<b>5</b>

Lanjutan Tabel/Continued Table 9.2.3

Kelompok/Jenis Group/Type	Kecamatan/Subdistrict		
	Teweh Timur	Teweh Tengah	Teweh Baru
(1)	(5)	(6)	(7)
<b>I. Kelompok KUD</b>	-	<b>4</b>	-
1. KUD Aktif	-	1	-
2. KUD Tidak Aktif	-	3	-
<b>II. Klpk Fungsional</b>	-	<b>19</b>	<b>1</b>
1. Pegawai Negeri	-	14	-
2. Angkatan Darat	-	1	-
3. Kepolisian	-	1	-
4. Kop. Karyawan	-	3	1
<b>III. Klpk Masyarakat</b>	<b>16</b>	<b>71</b>	<b>21</b>
1. Wredatama	-	1	-
2. Veteran	-	-	-
3. Pepabri	-	1	-
4. Wanita	-	6	-
5. Pemuda	-	-	-
6. Kop. Serba Usaha	-	2	-
7. Kop. Peternakan	-	-	-
8. Kop. Mahasiswa	-	1	1
9. Kopontren	-	1	-
10. Kop. Pasar	-	1	-
11. Simpan Pinjam	-	5	-
12. Kop. Pertanian	-	-	-
13. Kop. Perkebunan	-	1	-
14. Kop. Profesi	--	1	-
15. Kop. Lainnya	16	51	20
<b>Barito Utara</b>	<b>16</b>	<b>94</b>	<b>22</b>
<b>2018</b>	<b>16</b>	<b>88</b>	<b>21</b>

Lanjutan Tabel/Continued Table 9.2.3

Kelompok/Jenis Group/Type	Kecamatan/Subdistrict		
	Teweh Selatan	Lahei	Lahei Barat
(1)	(8)	(9)	(10)
<b>I. Kelompok KUD</b>	<b>2</b>	<b>1</b>	<b>3</b>
1. KUD Aktif	2	1	3
2. KUD Tidak Aktif	-	-	-
<b>II. Klpk Fungsional</b>	<b>1</b>	<b>1</b>	<b>1</b>
1. Pegawai Negeri	-	-	-
2. Angkatan Darat	-	-	-
3. Kepolisian	-	-	-
4. Kop. Karyawan	1	1	1
<b>III. Klpk Masyarakat</b>	<b>19</b>	<b>19</b>	<b>10</b>
1. Wredatama	-	-	-
2. Veteran	-	-	-
3. Pepabri	-	-	-
4. Wanita	1	-	-
5. Pemuda	-	-	-
6. Kop. Serba Usaha	-	-	-
7. Kop. Peternakan	-	-	-
8. Kop. Mahasiswa	-	-	-
9. Kopontren	-	-	-
10. Kop. Pasar	-	-	-
11. Simpan Pinjam	1	-	-
12. Kop. Pertanian	-	-	-
13. Kop. Perkebunan	3	-	-
14. Kop. Profesi	-	-	-
15. Kop. Lainnya	14	19	10
<b>Barito Utara</b>	<b>22</b>	<b>21</b>	<b>14</b>
<b>2018</b>	<b>22</b>	<b>21</b>	<b>12</b>

Sumber/Source: Dinas Tenaga Kerja, Transmigrasi, Koperasi, Usaha Kecil dan Menengah Kabupaten Barito Utara/Regional Manpower, Transmigration, Cooperative and Small and Medium Enterprises Office of Barito Utara Regency

**Tabel 9.2.4 Banyaknya Koperasi, Anggota serta Total Aset di Kabupaten Barito Utara, 2019**  
**Number of Cooperatives, Amount of Member and Total Asset in Barito Utara Regency, 2019**

Kecamatan Subdistrict	Koperasi Cooperatives	Anggota Members	Volume Usaha Business Volume (Rupiah)
(1)	(2)	(3)	(4)
Montallat	18	2 590	553 154 410
Gunung Timang	19	1 783	2 375 243 434
Gunung Purei	5	216	128 251 117
Teweh Timur	16	670	3 157 940 245
Teweh Tengah	93	6 468	36 844 149 421
Teweh Baru	22	1 575	777 560 626
Teweh Selatan	22	2 574	8 301 050 457
Lahei	21	1 298	13 836 569 350
Lahei Barat	14	1 531	750 261 554
<b>Barito Utara</b>	<b>230</b>	<b>18 705</b>	<b>66 724 180 614</b>
<b>2018</b>	<b>222</b>	<b>17 329</b>	<b>62 796 720 988</b>

Sumber/Source: Dinas Tenaga Kerja, Transmigrasi, Koperasi, Usaha Kecil dan Menengah Kabupaten Barito Utara/Regional Manpower, Transmigration, Cooperative and Small and Medium Enterprises Office of Barito Utara Regency

### 9.3 LAINNYA/OTHERS

**Tabel 9.3.1** Jumlah Perusahaan Menurut Bentuk Badan Hukum di Kabupaten Barito Utara, 2015–2019  
**Table** Number of Establishments by Type of Business Entity in Barito Utara Regency, 2015–2019

<b>Tipe Badan Hukum</b> <b>Type of Business</b> <b>Entity</b>	<b>2015</b>	<b>2016</b>	<b>2017</b>	<b>2018</b>	<b>2019</b>
(1)	(2)	(3)	(4)	(5)	(6)
Perseroan Terbatas/ <i>Limited Persero</i>	62	17	17	54	34
CV/Firma	119	39	32	77	62
Koperasi/ <i>Cooperatives</i>	17	4	2	13	6
Perorangan/ <i>Personal Establishment</i>	127	60	68	94	50
Lainnya/ <i>Other Company</i>	5	1	-	8	6
<b>Barito Utara</b>	<b>330</b>	<b>121</b>	<b>119</b>	<b>246</b>	<b>158</b>

Catatan/Note: Data tahun 2018-2019 diperoleh dari Dinas Penanaman Modal dan Pelayanan Terpadu Satu Pintu Kabupaten Barito Utara, data sebelumnya diperoleh dari Dinas Perdagangan dan Perindustrian Kabupaten Barito Utara  
*Data is obtained from Licensing Service and Investment Office of Barito Utara Regency in 2018-2019, and the previous data is obtained from Trade and Industry Office of Barito Utara Regency*

Sumber/Source: Dinas Perdagangan dan Perindustrian Kabupaten Barito Utara dan Dinas Penanaman Modal dan Pelayanan Terpadu Satu Pintu Kabupaten Barito Utara  
*Trade and Industry Office of Barito Utara Regency and Licensing Service and Investment Office of Barito Utara Regency*



**Tabel 9.3.2 Jumlah Pedagang Menurut Kecamatan di Kabupaten Barito Utara, 2019**  
**Table Number of Merchants by Subdistrict in Barito Utara Regency, 2019**

<b>Kecamatan Subdistrict</b>	<b>Pedagang Besar Whole Saler</b>	<b>Pedagang Menengah Medium Trader</b>	<b>Pedagang Kecil Small Trader</b>
(1)	(2)	(3)	(4)
Montallat	-	-	4
Gunung Timang	-	-	1
Gunung Purei	-	1	-
Teweh Timur	2	23	2
Teweh Tengah	-	-	98
Teweh Baru	-	4	7
Teweh Selatan	-	-	10
Lahei	-	-	4
Lahei Barat	-	-	3
<b>Barito Utara</b>	<b>2</b>	<b>28</b>	<b>129</b>
<b>2018</b>	<b>2</b>	<b>33</b>	<b>148</b>

Sumber/Source: Dinas Penanaman Modal dan Pelayanan Terpadu Satu Pintu Kabupaten Barito Utara/Licensing Service and Investment Office of Barito Utara Regency

**Tabel 9.3.3 Banyaknya Perusahaan Menurut Bentuk Perusahaan dan Kecamatan di Kabupaten Barito Utara, 2019**  
**Number of Companies by Type and Subdistrict in Barito Utara Regency, 2019**

Kecamatan Subdistrict	Perseroan Terbatas Limited Persero	Koperasi Cooperation	CV CV	FA FA	Perusa- haan Perseo- rangan Personal Establis- ment	Bentuk Usaha Lainnya Other Company	Jumlah Total
(1)	(2)	(3)	(4)	(5)	(6)	(7)	(8)
Montallat	-	1	2	-	1	1	5
Gunung Timang	-	-	-	-	1	-	1
Gunung Purei	-	-	-	-	1	-	1
Teweh Timur	-	-	-	-	1	-	1
Teweh Tengah	24	3	52	-	36	2	117
Teweh Baru	1	1	1	-	2	2	7
Teweh Selatan	9	-	3	-	5	1	18
Lahei	-	1	1	-	3	-	5
Lahei Barat	-	-	3	-	-	-	3
<b>Barito Utara</b>	<b>34</b>	<b>6</b>	<b>62</b>	<b>-</b>	<b>50</b>	<b>6</b>	<b>158</b>
<b>2018</b>	<b>54</b>	<b>13</b>	<b>77</b>	<b>-</b>	<b>94</b>	<b>8</b>	<b>246</b>

Sumber/Source: Dinas Penanaman Modal dan Pelayanan Terpadu Satu Pintu Kabupaten Barito Utara/Licensing Service and Investment Office of Barito Utara Regency

**Tabel 9.3.4 Pemasukan Beberapa Bahan Pokok di Kabupaten Barito Utara, 2019**  
**Table** *Supplying a few of basic commodities in Barito Utara Regency, 2019*

Jenis Komoditi <i>Kind of Comodity</i>	Stok Awal <i>First Stock</i>	Pengadaan <i>Supply</i>	Penyaluran <i>Distribution</i>	Stok Akhir <i>Last Stock</i>
(1)	(2)	(3)	(4)	(5)
1. Beras/Rice (Ton)	7,1	36 028,0	34 308,0	7,5
2. Gula Pasir/Sugars (Ton)	15,0	3 584,0	3 320,0	16,0
3. Minyak Goreng/Cooking oil (Ton)	5,9	926,0	882,0	6,2
4. Daging sapi/Beef (Ton)	10,0	1 004 189,0	838 271,0	10,5
5. Daging ayam/Chicken (Ton)	14,0	892 004,0	772 856,0	15,0
6. Telur/Egg (Ton)	13,0	796 334,0	722 307,0	14,0
7. Susu/Milk (Ton)	13,0	926 957,0	858 730,0	14,0
8. Jagung pipilan/Corn (Ton)	112,0	884 819,0	834 650,0	13,0
9. Minyak tanah/Petrol (litr)	11 653,0	12 770,0	11 034,0	12 236,0
10. Garam beryodium/Salt (Ton)	7,1	557,0	528,0	7,5
11. Ikan asin/Salted fish (Ton)	3,5	61,0	58,0	3,7
12. Cabe merah/Red papper (Ton)	12,0	14,0	12,0	13,0
13. Tepung terigu/Wheat flour (Ton)	11,0	557,0	529,0	12,0

Sumber/Source: Dinas Perdagangan dan Perindustrian Kabupaten Barito Utara/Trade and Industry Office of Barito Utara Regency

**Tabel 9.3.5 Pemasukan dan Penyaluran Beras Daerah di Kabupaten Barito Utara, 2019**  
**Table Supply and Distribution of Rice in Barito Utara Regency (in Kg), 2019**

Bulan Month	Stok Awal First Stock	Pemasukan Penerimaan Supply	Pengeluaran Penyaluran Distribution	Stok Akhir Last Stock
(1)	(2)	(3)	(4)	(5)=(2)+(3)-(4)
01. Januari/January	472 109	6 600	33 973	444 736
02. Februari/February	444 736	167 000	118 133	493 603
03. Maret/March	493 603	95 000	133 801	454 802
04. April/April	454 802	186 000	52 450	588 352
05. Mei/May	588 352	4 000	169 215	423 137
06. Juni/June	423 137	-	11 408	411 729
07. Juli/July	411 729	162 000	46 971	526 758
08. Agustus/August	526 758	49 450	145 788	430 420
09. September/September	430 420	29 000	52 170	407 250
10. Oktober/October	407 250	158 300	58 030	507 520
11. November/November	507 520	266 700	120 160	654 060
12. Desember/December	654 060	81 700	208 750	527 010
<b>Barito Utara</b>	-	<b>1 205 750</b>	<b>1 150 849</b>	<b>527 010</b>
<b>2018</b>	-	<b>1 211 500</b>	<b>1 171 271</b>	-

Sumber/Source: Perum Bulog Sub Divre Muara Teweh Kabupaten Barito Utara/Sub Division Logistics Agency of Barito Utara Regency

**Tabel 9.3.6 Jumlah Pemasukan Beras di Kabupaten Barito Utara (dalam kg), 2016-2019**  
**Table Number of Rice Supply at Barito Utara Regency (in Kg), 2016-2019**

Bulan Month	2016	2017	2018	2019
(1)	(2)	(3)	(4)	(5)
01. Januari/January	271 298	847 110	360 005	444 736
02. Februari/February	482 943	792 270	308 800	493 603
03. Maret/March	412 034	800 072	159 726	454 802
04. April/April	406 630	807 950	183 968	588 352
05. Mei/May	451 737	560 240	355 352	423 137
06. Juni/June	625 616	520 764	499 352	411 729
07. Juli/July	792 816	440 698	542 744	526 758
08. Agustus/August	653 135	429 648	667 494	430 420
09. September/September	542 930	558 316	666 264	407 250
10. Oktober/October	735 925	296 983	668 126	507 520
11. November/November	879 230	443 252	508 540	654 060
12. Desember/December	858 150	383 950	472 109	527 010
<b>Barito Utara</b>	<b>7 112 444</b>	<b>6 881 253</b>	<b>5 392 480</b>	<b>5 869 377</b>

Sumber/Source: Perum Bulog Sub Divre Muara Teweh Kabupaten Barito Utara/Sub Division Logistics Agency of Barito Utara Regency

**Tabel 9.3.7** Banyaknya Beras yang Disalurkan di Kabupaten Barito Utara (dalam Kg), 2019  
**Table** *Number of Rice Distribution in Barito Utara Regency (in Kg), 2019*

<b>Bulan</b> <i>Month</i>	<b>Karyawan</b> <i>Labour</i>	<b>CBP</b> <i>CBP</i>	<b>POLRES</b> <i>Police</i>	<b>DEPSOS</b> <i>Social Service</i>
(1)	(2)	(3)	(4)	(5)
01. Januari/ <i>January</i>	470	-	10 398	-
02. Februari/ <i>February</i>	470	-	10 408	-
03. Maret/ <i>March</i>	470	-	10 408	-
04. April/ <i>April</i>	470	-	10 438	-
05. Mei/ <i>May</i>	470	-	10 410	-
06. Juni/ <i>June</i>	500	-	10 420	-
07. Juli/ <i>July</i>	500	-	10 440	-
08. Agustus/ <i>August</i>	540	-	10 490	-
09. September/ <i>September</i>	540	-	10 500	-
10. Oktober/ <i>October</i>	540	-	10 550	-
11. November/ <i>November</i>	540	-	10 560	-
12. Desember/ <i>December</i>	540	-	10 590	-
<b>Barito Utara</b>	<b>6 050</b>	<b>-</b>	<b>125 612</b>	<b>-</b>
<b>2018</b>	<b>10 550</b>	<b>-</b>	<b>122 386</b>	<b>-</b>

Lanjutan Tabel/Continued Table 9.3.7

Bulan/ Month	Komersial	Raskin/PKPS- BBM PKPS-BBM	OPM OPM	Move Lokal LocalMove	Jumlah Total
(1)	(6)	(7)	(8)	(9)	(10)
01. Januari/January	168 330	-	12 573	-	191 771
02. Februari/February	152 300	60 450	13 365	-	236 993
03. Maret/March	131 530	25 680	8 545	-	176 633
04. April/April	49 606	19 100	7 540	-	87 154
05. Mei/May	41 900	138 800	10 545	-	202 125
06. Juni/June	29 455	-	-	-	40 375
07. Juli/July	30 300	-	22 141	-	63 381
08. Agustus/August	2 680	83 560	7 888	-	105 158
09. September/September	8 450	-	8 200	-	27 690
10. Oktober/October	9 265	-	28 500	-	20 355
11. November/November	19 813	-	45 620	-	76 533
12. Desember/December	86 280	-	56 800	-	154 210
<b>Barito Utara</b>	<b>729 909</b>	<b>327 590</b>	<b>221 717</b>	<b>-</b>	<b>1 382 378</b>
<b>2018</b>	<b>...</b>	<b>494 160</b>	<b>106 215</b>	<b>-</b>	<b>716 161</b>

Sumber/Source: Perum Bulog Sub Divre Muara Teweh Kabupaten Barito Utara/Sub Division Logistics Agency of Barito Utara Regency

Persentase Pengeluaran Per Kapita Sebulan Menurut Kelompok Komoditas  
di Kabupaten Barito Utara (rupiah), 2019

Percentage of Monthly Expenditure Per Capita by Commodity Group in Barito Utara Regency (rupiahs), 2019

51,77%

Makanan  
*Food*

48,23%

Bukan Makanan  
*Non-Food*

Pengeluaran  
terbanyak  
adalah  
makanan dan  
minuman jadi, yaitu

14,87%

*The most expenditure is  
prepared food and beverages*

Pengeluaran  
terbanyak adalah  
perumahan,  
bahan bakar,  
penerangan, air, yaitu

27,83%

*The most expenditure is  
Housing and household facility*







**PENJELASAN TEKNIS**

**TECHNICAL NOTES**

- |   |  |
|---|--|
| <p>1. Data Pengeluaran dan Konsumsi penduduk menurut kelompok barang diperoleh dari Survei Sosial Ekonomi (Susenas). Mulai tahun 2011 Susenas dilaksanakan secara Triwulan, yaitu Triwulan I di bulan Maret, Triwulan II di bulan Juni, Triwulan III di bulan September dan Triwulan IV dilaksanakan bulan Desember. Mulai tahun 2015, Susenas dilaksanakan 2 (dua) kali dalam setahun, yaitu pada bulan Maret dan September.</p> | <p>1. <i>Expenditure and Consumption Data of population by commodity groups are obtained from the Social Economy Survey (Susenas). Since 2011 Susenas implemented in quarterly i.e. The First Quarter of Susenas held in March, the Second Quarter held in June, the Third Quarter held in September and the Fourth Quarter held in December. Since 2015, Susenas is held 2 (two) times a year, namely in March and September.</i></p> |
| <p>2. Data konsumsi/pengeluaran rumah tangga yang dikumpulkan pada Susenas 2018 dibagi menjadi dua kelompok yaitu konsumsi makanan dan bukan makanan.</p>   | <p>2. <i>Data consumption/expenditure of households that is collected on SUSENAS 2018 is divided into two groups namely consumption of food and non-food.</i></p>  |
| <p>3. Konsumsi/pengeluaran makanan dirinci menjadi 215 komoditi, masing-masing dikumpulkan data kuantitas dan nilainya.</p>   | <p>3. <i>Consumption/expenditure of food are specified into 215 commodities, which each commodity is collected the quantities and its value.</i></p>   |



**ULASAN**

**DESCRIPTION**

Golongan pengeluaran per kapita per bulan penduduk Kabupaten Barito Utara tahun 2019 paling banyak berada pada rentang nilai 500.000 – 749.999 rupiah (30,31 persen). Sementara itu, golongan pengeluaran per kapita per bulan penduduk Kabupaten Barito Utara tahun 2019 yang paling sedikit berada pada rentang nilai 200.000 hingga 299.999 rupiah (0,09 persen).

*Group of expenditure per capita per month of residents in Barito Utara Regency in 2019 most were in the value from 500,000 to 749,999 rupiah (30.31 percent). Meanwhile, the smallest population spending per capita per month are in the range of values from 200,000 rupiah to 299,999 rupiah (0.09 percent).*

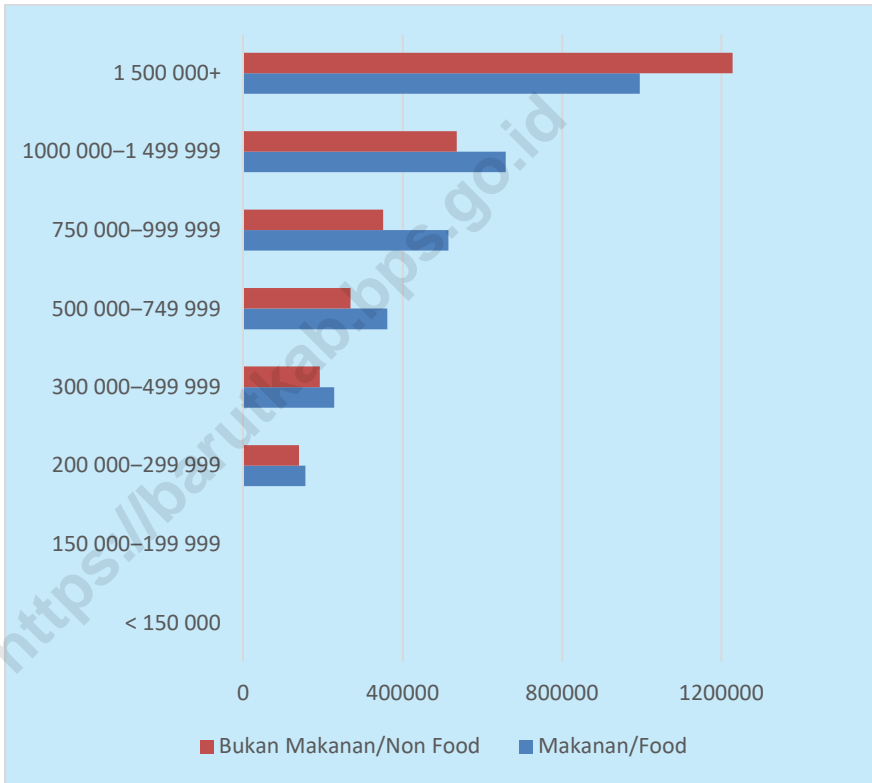
Konsumsi kalori dan protein di kota dan desa pada tahun 2019 paling banyak berasal dari padi-padian. Secara keseluruhan, penduduk kota dan desa mengkonsumsi kalori sebanyak 1.996,64 kalori per kapita per hari dan protein sebanyak 58,96 per kapita per hari.

*Consumption of calories and protein in urban and rural in 2019 mostly came from grains. Overall, residents of urban and rural consumed calorie as much as 1,996.64 calories per capita per day and protein as much as 58.96 per capita per day.*

<https://barutkab.go.id>



**Gambar 10** Pengeluaran Rata-rata Perkapita Sebulan Menurut Golongan Pengeluaran dan Kelompok Barang di Kabupaten Barito Utara (rupiah), 2019  
**Picture** Average Expenditure Per Capita Per Month by Expenditure Class and Commodity Group in Barito Utara Regency (rupiahs), 2019



Sumber/Source: Survei Sosial Ekonomi Nasional (Susenas) Maret 2019, BPS/National Socio-Economic Survey March 2019, BPS-Statistics



**Tabel 10.1 Rata-rata Pengeluaran Per kapita Sebulan Menurut Kelompok Komoditas di Kabupaten Barito Utara (rupiah), 2018-2019**  
**Monthly Average Expenditure Per Capita by Commodity Group in Barito Utara Regency (rupiahs), 2018-2019**

Kelompok Komoditas Commodity Group	2018	2019
(1)	(2)	(3)
<b>Makanan/Food</b>		
Padi-padian/ <i>Cereals</i>	72 508	65 785
Umbi-umbian/ <i>Tubers</i>	4 336	3 392
Ikan/ <i>Fish</i>	60 835	64 463
Daging/ <i>Meat</i>	33 981	33 635
Telur dan susu/ <i>Eggs and milk</i>	33 492	35 472
Sayur-sayuran/ <i>Vegetables</i>	38 672	38 976
Kacang-kacangan/ <i>Legumes</i>	8 667	8 215
Buah-buahan/ <i>Fruits</i>	51 500	28 315
Minyak dan lemak/ <i>Oil and fats</i>	13 938	12 670
Bahan minuman/ <i>Beverage stuffs</i>	21 813	19 854
Bumbu-bumbuan/ <i>Spices</i>	15 175	13 762
Konsumsi lainnya/ <i>Miscellaneous food items</i>	15 716	15 483
Makanan dan minuman jadi/ <i>Prepared food and beverages</i>	183 877	167 609
Tembakau dan sirih/ <i>Tobacco and betel</i>	68 522	75 784
<b>Jumlah Makanan/Total Food</b>	<b>623 031</b>	<b>583 414</b>



Lanjutan Tabel/Continued Table 10.1

<b>Kelompok Komoditas</b> <i>Commodity Group</i>	<b>2018</b>	<b>2019</b>
(1)	(4)	(5)
<b>Bukan Makanan/Non-Food</b>		
Perumahan, bahan bakar, penerangan, air/ <i>Housing and household facility</i>	319 293	313 610
Aneka barang dan jasa/ <i>Goods and services</i>	72 964	69 704
Biaya pendidikan/ <i>Education cost</i>	3 268	18 857
Biaya kesehatan/ <i>Health cost</i>	13 923	19 122
Pakaian, alas kaki, dan tutup kepala/ <i>Clothing, footwear, and headgear</i>	22 724	23 974
Barang yang tahan lama/ <i>Durable goods</i>	28 255	49 198
Pajak pemakaian dan premi asuransi/ <i>Taxes and insurances</i>	31 145	38 928
Keperluan pesta dan upacara/ <i>Parties and ceremonies</i>	19 564	10 070
<b>Jumlah Bukan Makanan/Total Non-Food</b>	<b>511 136</b>	<b>543 461</b>
<b>Jumlah/Total</b>	<b>1 134 167</b>	<b>1 126 875</b>

Sumber/Source: Survei Sosial Ekonomi Nasional (Susenas) Maret 2019, BPS/National Socio-Economic Survey March 2019, BPS-Statistics

**Tabel 10.2** **Persentase Pengeluaran Per kapita Sebulan Menurut Kelompok Komoditas di Kabupaten Barito Utara (rupiah), 2018-2019**  
**Percentage of Monthly Expenditure Per Capita by Commodity Group in Barito Utara Regency (rupiahs), 2018-2019**

Kelompok Komoditas Commodity Group	2018	2019
(1)	(2)	(3)
<b>Makanan/Food</b>		
Padi-padian/ <i>Cereals</i>	6,39	5,84
Umbi-umbian/ <i>Tubers</i>	0,38	0,30
Ikan/ <i>Fish</i>	5,36	5,72
Daging/ <i>Meat</i>	3,00	2,98
Telur dan susu/ <i>Eggs and milk</i>	2,95	3,15
Sayur-sayuran/ <i>Vegetables</i>	3,41	3,46
Kacang-kacangan/ <i>Legumes</i>	0,76	0,73
Buah-buahan/ <i>Fruits</i>	4,54	2,51
Minyak dan lemak/ <i>Oil and fats</i>	1,23	1,12
Bahan minuman/ <i>Beverage stuffs</i>	1,92	1,76
Bumbu-bumbuan/ <i>Spices</i>	1,34	1,22
Konsumsi lainnya/ <i>Miscellaneous food items</i>	1,39	1,37
Makanan dan minuman jadi/ <i>Prepared food and beverages</i>	16,21	14,87
Tembakau dan sirih/ <i>Tobacco and betel</i>	6,04	6,73
<b>Jumlah Makanan/Total Food</b>	<b>54,93</b>	<b>51,77</b>

Lanjutan Tabel/Continued Table 10.2

Kelompok Komoditas <i>Commodity Group</i>	2018	2019
(1)	(4)	(5)
<b>Bukan Makanan/Non-Food</b>		
Perumahan, bahan bakar, penerangan, air/ <i>Housing and household facility</i>	28,15	27,83
Aneka barang dan jasa/ <i>Goods and services</i>	5,10	6,19
Biaya pendidikan/ <i>Education cost</i>	1,62	1,67
Biaya kesehatan/ <i>Health cost</i>	1,23	1,70
Pakaian, alas kaki, dan tutup kepala/ <i>Clothing, footwear, and headgear</i>	2,00	2,13
Barang yang tahan lama/ <i>Durable goods</i>	2,49	4,37
Pajak pemakaian dan premi asuransi/ <i>Taxes and insurances</i>	2,75	3,45
Keperluan pesta dan upacara/ <i>Parties and ceremonies</i>	1,72	0,89
<b>Jumlah Bukan Makanan/Total Non-Food</b>	<b>45,07</b>	<b>48,23</b>
<b>Jumlah/Total</b>	<b>100,00</b>	<b>100,00</b>

Sumber/Source: Survei Sosial Ekonomi Nasional (Susenas) Maret 2019, BPS/*National Socio-Economic Survey March 2019, BPS-Statistics*

**Tabel 10.3** Rata-rata Pengeluaran Perkapita Sebulan Menurut Golongan Pengeluaran dan Kelompok Barang di Kabupaten Barito Utara (rupiah), 2019  
*Monthly Average Expenditure Per Capita by Expenditure Class and Commodity Group in Barito Utara Regency (rupiahs), 2019*

Golongan Pengeluaran <i>Expenditure Class</i>	Kelompok Barang <i>Commodity Group</i>		Jumlah <i>Total</i>
	Makanan <i>Food</i>	Bukan Makanan <i>Non Food</i>	
(1)	(2)	(3)	(4)
< 150 000	-	-	-
150 000—199 999	-	-	-
200 000—299 999	156 429	139 958	296 387
300 000—499 999	228 319	192 252	420 571
500 000—749 999	361 725	269 260	630 985
750 000—999 999	515 146	351 580	866 726
1000 000—1 499 999	658 778	536 083	1 194 861
1 500 000+	994 941	1 228 203	2 223 144
<b>Rata-Rata Pengeluaran Perkapita/Bulan</b> <i>Monthly Average Expenditure Per Capita</i>	<b>583 414</b>	<b>543 461</b>	<b>1 126 875</b>
<b>2018</b>	<b>511 136</b>	<b>511 136</b>	<b>1 134 167</b>

Sumber/*Source*: Survei Sosial Ekonomi Nasional (Susenas) Maret 2019, BPS/*National Socio-Economic Survey March 2019, BPS-Statistics*

**Tabel 10.4** **Persentase Penduduk Menurut Golongan Pengeluaran Perkapita Sebulan, 2019**  
**Table** **Percentage of Population by Group of Expenditure per Capita per Month, 2019**

<b>Golongan Pengeluaran Perkapita Sebulan</b> <i>Group of Expenditure per Capita per Month</i>	<b>Kota + Desa</b> <i>Urban + Rural</i>
(1)	(2)
< 150 000	-
150 000—199 999	-
200 000—299 999	0,09
300 000—499 999	6,36
500 000—749 999	30,31
750 000—999 999	20,65
1 000 000—1 499 999	21,12
1 500 000+	21,47
<b>Jumlah/Total</b>	<b>100,00</b>

Sumber/Source: Survei Sosial Ekonomi Nasional (Susenas) Maret 2019, BPS/National Socio-Economic Survey March 2019, BPS-Statistics

**Tabel 10.5** Konsumsi Kalori Per Kapita Per Hari (dalam kkal/hari) Menurut Jenis Konsumsi, 2019  
**Table** *Calory Consumption Per Capita Per Day (in kkal/day) by Kind of Consumption, 2019*

Jenis Pengeluaran/Konsumsi <i>Kind of Expenditure/Consumption</i>	Kota + Desa <i>Urban + Rural</i>
(1)	(2)
Padi-padian/ <i>Cereals</i>	798,39
Umbi-umbian/ <i>Tubers</i>	18,03
Ikan/ <i>Fish</i>	53,01
Daging/ <i>Meat</i>	83,29
Telur dan susu/ <i>Eggs and milk</i>	63,36
Sayur-sayuran/ <i>Vegetables</i>	32,09
Kacang-kacangan/ <i>Legumes</i>	28,92
Buah-buahan/ <i>Fruits</i>	46,49
Minyak dan lemak/ <i>Oil and fats</i>	250,88
Bahan minuman/ <i>Beverage stuffs</i>	117,73
Bumbu-bumbuan/ <i>Spices</i>	7,50
Konsumsi lainnya/ <i>Miscellaneous food items</i>	78,65
Makanan dan minuman jadi/ <i>Prepared food and beverages</i>	418,30
Tembakau dan sirih/ <i>Tobacco and betel</i>	0,00

Sumber/*Source*: Survei Sosial Ekonomi Nasional (Susenas) Maret 2019, BPS/*National Socio-Economic Survey March 2019, BPS-Statistics*

**Tabel 10.6** **Konsumsi Protein Per Kapita Per Hari (dalam gram/hari) Menurut Jenis Konsumsi, 2019**  
**Protein Consumption Per Capita Per Day (in gram/day) by Kind of Consumption, 2019**

<b>Jenis Pengeluaran/Konsumsi</b> <i>Kind of Expenditure/Consumption</i>	<b>Kota + Desa</b> <i>Urban + Rural</i>
(1)	(2)
Padi-padian/ <i>Cereals</i>	18,77
Umbi-umbian/ <i>Tubers</i>	0,16
Ikan/ <i>Fish</i>	8,27
Daging/ <i>Meat</i>	5,05
Telur dan susu/ <i>Eggs and milk</i>	3,49
Sayur-sayuran/ <i>Vegetables</i>	2,09
Kacang-kacangan/ <i>Legumes</i>	3,03
Buah-buahan/ <i>Fruits</i>	0,63
Minyak dan lemak/ <i>Oil and fats</i>	0,04
Bahan minuman/ <i>Beverage stuffs</i>	0,90
Bumbu-bumbuan/ <i>Spices</i>	0,31
Konsumsi lainnya/ <i>Miscellaneous food items</i>	1,67
Makanan dan minuman jadi/ <i>Prepared food and beverages</i>	14,55
Tembakau dan sirih/ <i>Tobacco and betel</i>	0,00

Sumber/Source: Survei Sosial Ekonomi Nasional (Susenas) Maret 2019, BPS/National Socio-Economic Survey March 2019, BPS-Statistics

Distribusi Persentase PDRB Terbesar di Kabupaten Barito Utara (persen), 2019<sup>xx</sup>

*The Biggest Percentage Distribution of GRDP in Barito Utara Regency (percent), 2019<sup>xx</sup>*

**41,24%**

Sektor  
Pertambangan  
dan Penggalian  
*Mining and  
Quarrying Sector*



**10,31%**

Sektor  
Pertanian,  
Kehutanan,  
dan Perikanan  
*Agriculture, Forestry,  
and Fishing*



**8,40%**

Sektor Industri  
Pengolahan  
*Manufacturing*



xx: angka sangat sementara





## PENJELASAN TEKNIS

1. **Produk Domestik** adalah semua barang dan jasa sebagai hasil dari kegiatan-kegiatan ekonomi yang beroperasi di wilayah domestik, tanpa memperhatikan apakah faktor produksinya berasal dari atau dimiliki oleh penduduk daerah tersebut, merupakan produk domestik daerah yang bersangkutan.
2. **Produk regional** merupakan produk domestik ditambah dengan pendapatan dari faktor produksi yang diterima dari luar daerah/negeri dikurangi dengan pendapatan dari faktor produksi yang dibayarkan ke luar daerah/negeri. Jadi produk regional merupakan produk yang ditimbulkan oleh faktor produksi yang dimiliki oleh residen.
3. **Produk Domestik Regional Bruto atas dasar harga pasar** adalah jumlah nilai tambah bruto (*gross value added*) yang timbul dari seluruh sektor perekonomian di suatu wilayah. **Nilai tambah** adalah nilai yang ditambahkan dari kombinasi faktor produksi dan bahan baku dalam proses produksi. **Penghitungan nilai tambah** adalah nilai produksi (output) dikurangi biaya antara.
4. **PDRB menurut lapangan usaha** mengalami perubahan klasifikasi dari 9 lapangan usaha menjadi 17 lapangan usaha. PDRB menurut lapangan usaha dirinci menurut total nilai tambah dari seluruh

## TECHNICAL NOTES

1. **Domestic Products** are all goods and services as a result of economic activities operating in the domestic territory, regardless of whether the factor of production is derived from or owned by the dareha population, is the domestic product of the region concerned.
2. **Regional product** is a domestic product plus income from inputs received from outside the region/country less the income from production factors paid out of the country/region. So a regional product is a product generated by the production factor owned by the resident.
3. **Gross Regional Domestic Product at market value** is the amount of gross added value arising from all economic sectors in a region. Value added is an added value of a combination of factors of production and raw materials in the production process. The calculation of added value is the value of production (output) minus intermediate costs.
4. **GRDP by industry classification** changes from 9 sectors to 17 industries. GRDP by industry classified by types of economic activities such as Agriculture, Forestry and

sektor ekonomi yang mencakup lapangan usaha Pertanian, Kehutanan, dan Perikanan; Pertambangan dan Penggalan; Industri Pengolahan; Pengadaan Listrik dan Gas; Pengadaan Air, Pengelolaan Sampah, Limbah, dan Daur Ulang; Konstruksi; Perdagangan Besar dan Eceran, Reparasi Mobil dan Sepeda Motor; Transportasi dan Pergudangan; Penyediaan Akomodasi dan Makan Minum; Informasi dan Komunikasi; Jasa Keuangan dan Asuransi; Real Estat; Jasa Perusahaan; Administrasi Pemerintahan, Pertahanan dan Jaminan Sosial Wajib; Jasa Pendidikan; Jasa Kesehatan dan Kegiatan Sosial; dan Jasa Lainnya.

*Fishing; Mining and Quarrying; Manufacturing; Electricity and Gas; Water Supply, Sewerage, Waste Management, and Remediation Activities; Construction; Wholesale and Retail Trade, Repair of Motor Vehicles and Motorcycles; Transportation and Storage; Accommodation and Food Service Activities; Information and Communication; Financial and Insurance Activities; Real Estate Activities; Business Activities; Public Administration; Defence and Compulsory Social Security; Education; Human Health and Social Work Activities; and Other Service Activities.*

5. **PDRB menurut pengeluaran** mengalami perubahan klasifikasi dimana pengeluaran konsumsi Lembaga Non Profit yang Melayani Rumah Tangga (LNPR) yang sebelumnya termasuk bagian dari pengeluaran konsumsi rumah tangga menjadi komponen terpisah. Sehingga klasifikasi PDRB menurut pengeluaran dirinci menjadi 7 komponen yaitu komponen Pengeluaran Konsumsi Rumah Tangga, Pengeluaran Konsumsi LPNRT, Pengeluaran Konsumsi Pemerintah, Pembentukan Modal Tetap Bruto, Perubahan Inventori, Ekspor dan Impor.

5. **GRDP by expenditure classification** changes where consumption expenditure Non-profit Institutions Serving Households (NPISH) previously included as part of household consumption expenditure is taken out into separate component. So that, GRDP by type of expenditure is classified into: household consumption expenditure, NPISH consumption expenditure, government consumption expenditure, gross fixed capital formation, changes in inventories, export and imports.

**ULASAN**

PDRB atas dasar harga berlaku Kabupaten Barito Utara pada tahun 2019 sebesar 9.800,7 miliar rupiah meningkat dibandingkan tahun 2018 yang besarnya mencapai 9.220,7 miliar rupiah. Sedangkan PDRB atas dasar harga konstan 2010 pada tahun 2019 sebesar 7.114,5 miliar rupiah.

Tahun 2019, sektor pertambangan dan penggalian merupakan kontributor terbesar dalam pembentukan PDRB yaitu sebesar 41,24 persen, kemudian disusul sektor pertanian, kehutanan dan perikanan sebesar 10,31 persen, dan disusul sektor-sektor lainnya.

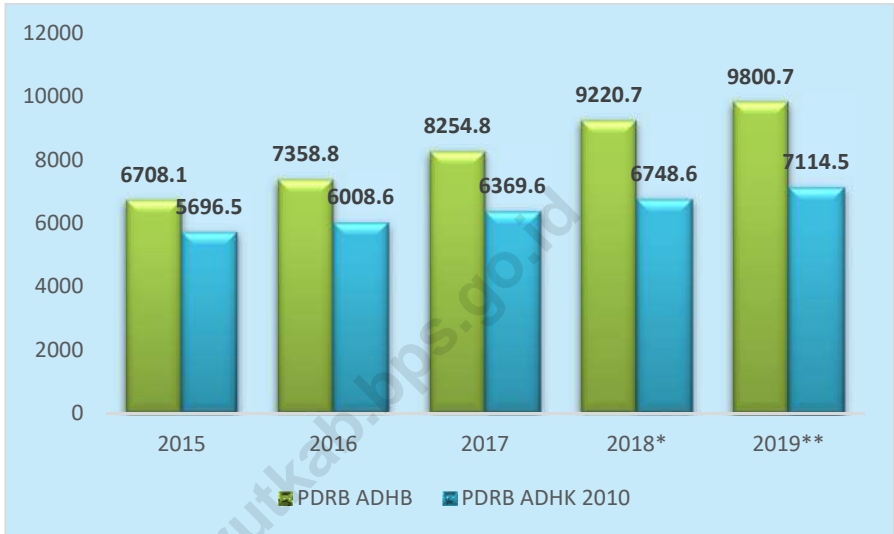
**DESCRIPTION**

*GRDP at current market prices of Barito Utara Regency in 2019 was 9,800.7 billion rupiah increasing from 9,220.7 billion rupiah in 2018. While GRDP at 2010 constant market prices in 2019 was 7,114.5 billion rupiah.*

*In 2019, mining and quarrying sector is the biggest contributor to GRDP by 41.24 percent then it was followed by agriculture, forestry and fisheries with the value of 10.31 percent, then followed by other sectors.*



**Gambar 11** Produk Domestik Regional Bruto Atas Dasar Harga Berlaku dan Harga Konstan 2010 (Miliar Rupiah), 2014-2018  
**Picture** Gross Domestic Regional Product at Current and 2010 Constant Price (Billion Rupiahs), 2014-2018



Keterangan/Note: \*Angka sementara/Preliminary figures

\*\* Angka sangat sementara/Very preliminary figures

Sumber/Source: BPS, berbagai sensus, survei dan sumber lain/BPS-Statistics, various census, survey, and other sources



**Tabel 11.1 Produk Domestik Regional Bruto Atas Dasar Harga Berlaku Menurut Lapangan Usaha di Kabupaten Barito Utara (miliar rupiah), 2015–2019**  
**Gross Regional Domestic Product at Current Market Prices by Industrial Origin in Barito Utara Regency (billion rupiahs), 2015–2019**

Lapangan Usaha/Industry		2015
	(1)	(2)
A	Pertanian, Kehutanan dan Perikanan/ <i>Agriculture, Forestry and Fishing</i>	833,5
B	Pertambangan dan Penggalian/ <i>Mining and Quarrying</i>	2 811,3
C	Industri Pengolahan/ <i>Manufacturing</i>	569,0
D	Pengadaan Listrik dan Gas/ <i>Electricity and Gas</i>	2,0
E	Pengadaan Air, Pengelolaan Sampah, Limbah dan Daur Ulang/ <i>Water Supply, Sewerage, Waste Management, and Remediation Activities</i>	10,2
F	Konstruksi/ <i>Construction</i>	373,8
G	Perdagangan Besar dan Eceran; Reparasi Mobil dan Sepeda Motor/ <i>Wholesale and Retail Trade; Repair of Motor Vehicles and Motorcycles</i>	386,3
H	Transportasi dan Pergudangan/ <i>Transportation and Storage</i>	387,9
I	Penyediaan Akomodasi dan Makan Minum/ <i>Accommodation and Food Service Activities</i>	99,5
J	Informasi dan Komunikasi/ <i>Information and Communication</i>	72,3
K	Jasa Keuangan dan Asuransi/ <i>Financial and Insurance Activities</i>	121,0
L	Real Estat/ <i>Real Estate Activities</i>	109,4
M,N	Jasa Perusahaan/ <i>Business Activities</i>	0,8
O	Administrasi Pemerintahan, Pertahanan dan Jaminan Sosial Wajib/ <i>Public Administration, Defence and Compulsory Social Security</i>	373,9
P	Jasa Pendidikan/ <i>Education</i>	318,9
Q	Jasa Kesehatan dan Kegiatan Sosial/ <i>Human Health and Social Work Activities</i>	146,9
R,S,T,U	Jasa lainnya/ <i>Other Services Activities</i>	91,2
<b>Produk Domestik Regional Bruto/Gross Regional Domestic Product</b>		<b>6 708,1</b>



Lanjutan Tabel/Continued Table 11.1

Lapangan Usaha/Industry		2016
	(1)	(3)
A	Pertanian, Kehutanan dan Perikanan/ <i>Agriculture, Forestry and Fishing</i>	895,0
B	Pertambangan dan Penggalian/ <i>Mining and Quarrying</i>	3 066,3
C	Industri Pengolahan/ <i>Manufacturing</i>	634,6
D	Pengadaan Listrik dan Gas/ <i>Electricity and Gas</i>	2,4
E	Pengadaan Air, Pengelolaan Sampah, Limbah dan Daur Ulang/ <i>Water Supply, Sewerage, Waste Management, and Remediation Activities</i>	11,1
F	Konstruksi/ <i>Construction</i>	412,0
G	Perdagangan Besar dan Eceran; Reparasi Mobil dan Sepeda Motor/ <i>Wholesale and Retail Trade; Repair of Motor Vehicles and Motorcycles</i>	444,6
H	Transportasi dan Pergudangan/ <i>Transportation and Storage</i>	424,2
I	Penyediaan Akomodasi dan Makan Minum/ <i>Accommodation and Food Service Activities</i>	115,6
J	Informasi dan Komunikasi/ <i>Information and Communication</i>	79,1
K	Jasa Keuangan dan Asuransi/ <i>Financial and Insurance Activities</i>	129,6
L	Real Estat/ <i>Real Estate Activities</i>	119,6
M,N	Jasa Perusahaan/ <i>Business Activities</i>	0,9
O	Administrasi Pemerintahan, Pertahanan dan Jaminan Sosial Wajib/ <i>Public Administration, Defence and Compulsory Social Security</i>	393,1
P	Jasa Pendidikan/ <i>Education</i>	360,1
Q	Jasa Kesehatan dan Kegiatan Sosial/ <i>Human Health and Social Work Activities</i>	165,4
R,S,T,U	Jasa lainnya/ <i>Other Services Activities</i>	105,1
<b>Produk Domestik Regional Bruto/Gross Regional Domestic Product</b>		<b>7 358,8</b>

Lanjutan Tabel/*Continued Table 11.1*

Lapangan Usaha/ <i>Industry</i>		2017
	(1)	(4)
A	Pertanian, Kehutanan dan Perikanan/ <i>Agriculture, Forestry and Fishing</i>	945,6
B	Pertambangan dan Penggalian/ <i>Mining and Quarrying</i>	3 514,3
C	Industri Pengolahan/ <i>Manufacturing</i>	717,7
D	Pengadaan Listrik dan Gas/ <i>Electricity and Gas</i>	3,0
E	Pengadaan Air, Pengelolaan Sampah, Limbah dan Daur Ulang/ <i>Water Supply, Sewerage, Waste Management, and Remediation Activities</i>	12,1
F	Konstruksi/ <i>Construction</i>	457,0
G	Perdagangan Besar dan Eceran; Reparasi Mobil dan Sepeda Motor/ <i>Wholesale and Retail Trade; Repair of Motor Vehicles and Motorcycles</i>	507,5
H	Transportasi dan Pergudangan/ <i>Transportation and Storage</i>	480,6
I	Penyediaan Akomodasi dan Makan Minum/ <i>Accommodation and Food Service Activities</i>	128,1
J	Informasi dan Komunikasi/ <i>Information and Communication</i>	86,6
K	Jasa Keuangan dan Asuransi/ <i>Financial and Insurance Activities</i>	142,8
L	Real Estat/ <i>Real Estate Activities</i>	132,0
M,N	Jasa Perusahaan/ <i>Business Activities</i>	1,0
O	Administrasi Pemerintahan, Pertahanan dan Jaminan Sosial Wajib/ <i>Public Administration, Defence and Compulsory Social Security</i>	429,3
P	Jasa Pendidikan/ <i>Education</i>	396,0
Q	Jasa Kesehatan dan Kegiatan Sosial/ <i>Human Health and Social Work Activities</i>	183,5
R,S,T,U	Jasa lainnya/ <i>Other Services Activities</i>	117,8
<b>Produk Domestik Regional Bruto/<i>Gross Regional Domestic Product</i></b>		<b>8 254,8</b>

Lanjutan Tabel/Continued Table 11.1

Lapangan Usaha/Industry		2018 <sup>x</sup>
	(1)	(5)
A	Pertanian, Kehutanan dan Perikanan/ <i>Agriculture, Forestry and Fishing</i>	975,3
B	Pertambangan dan Penggalian/ <i>Mining and Quarrying</i>	3 990,4
C	Industri Pengolahan/ <i>Manufacturing</i>	755,9
D	Pengadaan Listrik dan Gas/ <i>Electricity and Gas</i>	3,6
E	Pengadaan Air, Pengelolaan Sampah, Limbah dan Daur Ulang/ <i>Water Supply, Sewerage, Waste Management, and Remediation Activities</i>	13,5
F	Konstruksi/ <i>Construction</i>	518,4
G	Perdagangan Besar dan Eceran; Reparasi Mobil dan Sepeda Motor/ <i>Wholesale and Retail Trade; Repair of Motor Vehicles and Motorcycles</i>	587,2
H	Transportasi dan Pergudangan/ <i>Transportation and Storage</i>	564,9
I	Penyediaan Akomodasi dan Makan Minum/ <i>Accommodation and Food Service Activities</i>	143,5
J	Informasi dan Komunikasi/ <i>Information and Communication</i>	93,9
K	Jasa Keuangan dan Asuransi/ <i>Financial and Insurance Activities</i>	153,8
L	Real Estat/ <i>Real Estate Activities</i>	150,3
M,N	Jasa Perusahaan/ <i>Business Activities</i>	1,2
O	Administrasi Pemerintahan, Pertahanan dan Jaminan Sosial Wajib/ <i>Public Administration, Defence and Compulsory Social Security</i>	476,0
P	Jasa Pendidikan/ <i>Education</i>	450,1
Q	Jasa Kesehatan dan Kegiatan Sosial/ <i>Human Health and Social Work Activities</i>	211,6
R,S,T,U	Jasa lainnya/ <i>Other Services Activities</i>	131,2
<b>Produk Domestik Regional Bruto/Gross Regional Domestic Product</b>		<b>9 220,7</b>

Lanjutan Tabel/*Continued Table 11.1*

<b>Lapangan Usaha/Industry</b>		<b>2019<sup>xx</sup></b>
	<b>(1)</b>	<b>(6)</b>
A	Pertanian, Kehutanan dan Perikanan/ <i>Agriculture, Forestry and Fishing</i>	1 010,3
B	Pertambangan dan Penggalian/ <i>Mining and Quarrying</i>	4 042,0
C	Industri Pengolahan/ <i>Manufacturing</i>	823,7
D	Pengadaan Listrik dan Gas/ <i>Electricity and Gas</i>	4,3
E	Pengadaan Air, Pengelolaan Sampah, Limbah dan Daur Ulang/ <i>Water Supply, Sewerage, Waste Management, and Remediation Activities</i>	15,0
F	Konstruksi/ <i>Construction</i>	573,0
G	Perdagangan Besar dan Eceran; Reparasi Mobil dan Sepeda Motor/ <i>Wholesale and Retail Trade; Repair of Motor Vehicles and Motorcycles</i>	662,5
H	Transportasi dan Pergudangan/ <i>Transportation and Storage</i>	653,0
I	Penyediaan Akomodasi dan Makan Minum/ <i>Accommodation and Food Service Activities</i>	160,5
J	Informasi dan Komunikasi/ <i>Information and Communication</i>	102,1
K	Jasa Keuangan dan Asuransi/ <i>Financial and Insurance Activities</i>	166,0
L	Real Estat/ <i>Real Estate Activities</i>	167,9
M,N	Jasa Perusahaan/ <i>Business Activities</i>	1,3
O	Administrasi Pemerintahan, Pertahanan dan Jaminan Sosial Wajib/ <i>Public Administration, Defence and Compulsory Social Security</i>	524,2
P	Jasa Pendidikan/ <i>Education</i>	506,7
Q	Jasa Kesehatan dan Kegiatan Sosial/ <i>Human Health and Social Work Activities</i>	242,2
R,S,T,U	Jasa lainnya/ <i>Other Services Activities</i>	146,1
<b>Produk Domestik Regional Bruto/Gross Regional Domestic Product</b>		<b>9 800,7</b>

Catatan/Note: \*Angka sementara/*Preliminary figures*

\*\* Angka sangat sementara/*Very preliminary figures*

Sumber/Source: BPS, berbagai sensus, survei dan sumber lain/*BPS-Statistics, various census, survey, and other sources*

**Tabel 11.2** **Produk Domestik Regional Bruto Atas Dasar Harga Konstan 2010 Menurut Lapangan Usaha di Kabupaten Barito Utara (miliar rupiah), 2015–2019**  
**Gross Regional Domestic Product at 2010 Constant Market Prices by Industrial Origin in Barito Utara Regency (billion rupiahs), 2015–2019**

Lapangan Usaha/Industry		2015
	(1)	(2)
A	Pertanian, Kehutanan dan Perikanan/ <i>Agriculture, Forestry and Fishing</i>	603,8
B	Pertambangan dan Penggalian/ <i>Mining and Quarrying</i>	2 867,9
C	Industri Pengolahan/ <i>Manufacturing</i>	403,8
D	Pengadaan Listrik dan Gas/ <i>Electricity and Gas</i>	1,9
E	Pengadaan Air, Pengelolaan Sampah, Limbah dan Daur Ulang/ <i>Water Supply, Sewerage, Waste Management, and Remediation Activities</i>	7,4
F	Konstruksi/ <i>Construction</i>	264,1
G	Perdagangan Besar dan Eceran; Reparasi Mobil dan Sepeda Motor/ <i>Wholesale and Retail Trade; Repair of Motor Vehicles and Motorcycles</i>	292,8
H	Transportasi dan Pergudangan/ <i>Transportation and Storage</i>	287,1
I	Penyediaan Akomodasi dan Makan Minum/ <i>Accommodation and Food Service Activities</i>	70,7
J	Informasi dan Komunikasi/ <i>Information and Communication</i>	67,4
K	Jasa Keuangan dan Asuransi/ <i>Financial and Insurance Activities</i>	88,4
L	Real Estat/ <i>Real Estate Activities</i>	79,1
M,N	Jasa Perusahaan/ <i>Business Activities</i>	0,6
O	Administrasi Pemerintahan, Pertahanan dan Jaminan Sosial Wajib/ <i>Public Administration, Defence and Compulsory Social Security</i>	262,8
P	Jasa Pendidikan/ <i>Education</i>	228,4
Q	Jasa Kesehatan dan Kegiatan Sosial/ <i>Human Health and Social Work Activities</i>	102,9
R,S,T,U	Jasa lainnya/ <i>Other Services Activities</i>	67,5
<b>Produk Domestik Regional Bruto/Gross Regional Domestic Product</b>		<b>5 696,5</b>

Lanjutan Tabel/*Continued Table 11.2*

Lapangan Usaha/ <i>Industry</i>		2016
	(1)	(3)
A	Pertanian, Kehutanan dan Perikanan/ <i>Agriculture, Forestry and Fishing</i>	622,5
B	Pertambangan dan Penggalian/ <i>Mining and Quarrying</i>	3 038,0
C	Industri Pengolahan/ <i>Manufacturing</i>	427,2
D	Pengadaan Listrik dan Gas/ <i>Electricity and Gas</i>	2,2
E	Pengadaan Air, Pengelolaan Sampah, Limbah dan Daur Ulang/ <i>Water Supply, Sewerage, Waste Management, and Remediation Activities</i>	7,8
F	Konstruksi/ <i>Construction</i>	276,4
G	Perdagangan Besar dan Eceran; Reparasi Mobil dan Sepeda Motor/ <i>Wholesale and Retail Trade; Repair of Motor Vehicles and Motorcycles</i>	310,2
H	Transportasi dan Pergudangan/ <i>Transportation and Storage</i>	304,5
I	Penyediaan Akomodasi dan Makan Minum/ <i>Accommodation and Food Service Activities</i>	76,3
J	Informasi dan Komunikasi/ <i>Information and Communication</i>	71,6
K	Jasa Keuangan dan Asuransi/ <i>Financial and Insurance Activities</i>	93,8
L	Real Estat/ <i>Real Estate Activities</i>	83,8
M,N	Jasa Perusahaan/ <i>Business Activities</i>	0,6
O	Administrasi Pemerintahan, Pertahanan dan Jaminan Sosial Wajib/ <i>Public Administration, Defence and Compulsory Social Security</i>	268,8
P	Jasa Pendidikan/ <i>Education</i>	242,7
Q	Jasa Kesehatan dan Kegiatan Sosial/ <i>Human Health and Social Work Activities</i>	109,7
R,S,T,U	Jasa lainnya/ <i>Other Services Activities</i>	72,4
<b>Produk Domestik Regional Bruto/<i>Gross Regional Domestic Product</i></b>		<b>6 008,6</b>

Lanjutan Tabel/Continued Table 11.2

Lapangan Usaha/Industry		2017
	(1)	(4)
A	Pertanian, Kehutanan dan Perikanan/ <i>Agriculture, Forestry and Fishing</i>	642,5
B	Pertambangan dan Penggalian/ <i>Mining and Quarrying</i>	3 225,4
C	Industri Pengolahan/ <i>Manufacturing</i>	457,3
D	Pengadaan Listrik dan Gas/ <i>Electricity and Gas</i>	2,5
E	Pengadaan Air, Pengelolaan Sampah, Limbah dan Daur Ulang/ <i>Water Supply, Sewerage, Waste Management, and Remediation Activities</i>	8,2
F	Konstruksi/ <i>Construction</i>	291,4
G	Perdagangan Besar dan Eceran; Reparasi Mobil dan Sepeda Motor/ <i>Wholesale and Retail Trade; Repair of Motor Vehicles and Motorcycles</i>	332,3
H	Transportasi dan Pergudangan/ <i>Transportation and Storage</i>	328,0
I	Penyediaan Akomodasi dan Makan Minum/ <i>Accommodation and Food Service Activities</i>	82,8
J	Informasi dan Komunikasi/ <i>Information and Communication</i>	75,8
K	Jasa Keuangan dan Asuransi/ <i>Financial and Insurance Activities</i>	98,9
L	Real Estat/ <i>Real Estate Activities</i>	89,5
M,N	Jasa Perusahaan/ <i>Business Activities</i>	0,7
O	Administrasi Pemerintahan, Pertahanan dan Jaminan Sosial Wajib/ <i>Public Administration, Defence and Compulsory Social Security</i>	280,0
P	Jasa Pendidikan/ <i>Education</i>	259,0
Q	Jasa Kesehatan dan Kegiatan Sosial/ <i>Human Health and Social Work Activities</i>	117,8
R,S,T,U	Jasa lainnya/ <i>Other Services Activities</i>	77,5
<b>Produk Domestik Regional Bruto/Gross Regional Domestic Product</b>		<b>6 369,6</b>

Lanjutan Tabel/*Continued Table 11.2*

Lapangan Usaha/ <i>Industry</i>		2018*
	(1)	(5)
A	Pertanian, Kehutanan dan Perikanan/ <i>Agriculture, Forestry and Fishing</i>	661,7
B	Pertambangan dan Penggalian/ <i>Mining and Quarrying</i>	3 402,6
C	Industri Pengolahan/ <i>Manufacturing</i>	490,0
D	Pengadaan Listrik dan Gas/ <i>Electricity and Gas</i>	2,8
E	Pengadaan Air, Pengelolaan Sampah, Limbah dan Daur Ulang/ <i>Water Supply, Sewerage, Waste Management, and Remediation Activities</i>	8,6
F	Konstruksi/ <i>Construction</i>	305,7
G	Perdagangan Besar dan Eceran; Reparasi Mobil dan Sepeda Motor/ <i>Wholesale and Retail Trade; Repair of Motor Vehicles and Motorcycles</i>	363,0
H	Transportasi dan Pergudangan/ <i>Transportation and Storage</i>	356,1
I	Penyediaan Akomodasi dan Makan Minum/ <i>Accommodation and Food Service Activities</i>	89,7
J	Informasi dan Komunikasi/ <i>Information and Communication</i>	80,5
K	Jasa Keuangan dan Asuransi/ <i>Financial and Insurance Activities</i>	102,4
L	Real Estat/ <i>Real Estate Activities</i>	95,6
M,N	Jasa Perusahaan/ <i>Business Activities</i>	0,8
O	Administrasi Pemerintahan, Pertahanan dan Jaminan Sosial Wajib/ <i>Public Administration, Defence and Compulsory Social Security</i>	297,4
P	Jasa Pendidikan/ <i>Education</i>	280,1
Q	Jasa Kesehatan dan Kegiatan Sosial/ <i>Human Health and Social Work Activities</i>	127,9
R,S,T,U	Jasa lainnya/ <i>Other Services Activities</i>	83,8
<b>Produk Domestik Regional Bruto/<i>Gross Regional Domestic Product</i></b>		<b>6 748,6</b>



Lanjutan Tabel/Continued Table 11.2

Lapangan Usaha/Industry		2019 <sup>xx</sup>
	(1)	(6)
A	Pertanian, Kehutanan dan Perikanan/ <i>Agriculture, Forestry and Fishing</i>	669,1
B	Pertambangan dan Penggalian/ <i>Mining and Quarrying</i>	3 580,4
C	Industri Pengolahan/ <i>Manufacturing</i>	528,0
D	Pengadaan Listrik dan Gas/ <i>Electricity and Gas</i>	3,1
E	Pengadaan Air, Pengelolaan Sampah, Limbah dan Daur Ulang/ <i>Water Supply, Sewerage, Waste Management, and Remediation Activities</i>	9,1
F	Konstruksi/ <i>Construction</i>	321,0
G	Perdagangan Besar dan Eceran; Reparasi Mobil dan Sepeda Motor/ <i>Wholesale and Retail Trade; Repair of Motor Vehicles and Motorcycles</i>	388,6
H	Transportasi dan Pergudangan/ <i>Transportation and Storage</i>	384,3
I	Penyediaan Akomodasi dan Makan Minum/ <i>Accommodation and Food Service Activities</i>	96,3
J	Informasi dan Komunikasi/ <i>Information and Communication</i>	84,8
K	Jasa Keuangan dan Asuransi/ <i>Financial and Insurance Activities</i>	105,7
L	Real Estat/ <i>Real Estate Activities</i>	100,6
M,N	Jasa Perusahaan/ <i>Business Activities</i>	0,8
O	Administrasi Pemerintahan, Pertahanan dan Jaminan Sosial Wajib/ <i>Public Administration, Defence and Compulsory Social Security</i>	312,8
P	Jasa Pendidikan/ <i>Education</i>	301,3
Q	Jasa Kesehatan dan Kegiatan Sosial/ <i>Human Health and Social Work Activities</i>	139,2
R,S,T,U	Jasa lainnya/ <i>Other Services Activities</i>	89,2
<b>Produk Domestik Regional Bruto/Gross Regional Domestic Product</b>		<b>7 114,5</b>

Catatan/Note: \*Angka sementara/Preliminary figures

\*\* Angka sangat sementara/Very preliminary figures

Sumber/Source: BPS, berbagai sensus, survei dan sumber lain/BPS-Statistics, various census, survey, and other sources

**Tabel 11.3 Distribusi Persentase Produk Domestik Regional Bruto Atas Dasar Harga Berlaku Menurut Lapangan Usaha di Kabupaten Barito Utara (persen), 2015–2019**  
**Percentage Distribution of Gross Regional Domestic Product at Current Market Prices by Industrial Origin in Barito Utara Regency (percent), 2015–2019**

Lapangan Usaha/Industry		2015
	(1)	(2)
A	Pertanian, Kehutanan dan Perikanan/ <i>Agriculture, Forestry and Fishing</i>	12,43
B	Pertambangan dan Penggalian/ <i>Mining and Quarrying</i>	41,91
C	Industri Pengolahan/ <i>Manufacturing</i>	8,48
D	Pengadaan Listrik dan Gas/ <i>Electricity and Gas</i>	0,03
E	Pengadaan Air, Pengelolaan Sampah, Limbah dan Daur Ulang/ <i>Water Supply, Sewerage, Waste Management, and Remediation Activities</i>	0,15
F	Konstruksi/ <i>Construction</i>	5,57
G	Perdagangan Besar dan Eceran; Reparasi Mobil dan Sepeda Motor/ <i>Wholesale and Retail Trade; Repair of Motor Vehicles and Motorcycles</i>	5,76
H	Transportasi dan Pergudangan/ <i>Transportation and Storage</i>	5,78
I	Penyediaan Akomodasi dan Makan Minum/ <i>Accommodation and Food Service Activities</i>	1,48
J	Informasi dan Komunikasi/ <i>Information and Communication</i>	1,08
K	Jasa Keuangan dan Asuransi/ <i>Financial and Insurance Activities</i>	1,80
L	Real Estat/ <i>Real Estate Activities</i>	1,63
M,N	Jasa Perusahaan/ <i>Business Activities</i>	0,01
O	Administrasi Pemerintahan, Pertahanan dan Jaminan Sosial Wajib/ <i>Public Administration, Defence and Compulsory Social Security</i>	5,57
P	Jasa Pendidikan/ <i>Education</i>	4,75
Q	Jasa Kesehatan dan Kegiatan Sosial/ <i>Human Health and Social Work Activities</i>	2,19
R,S,T,U	Jasa lainnya/ <i>Other Services Activities</i>	1,36
<b>Produk Domestik Regional Bruto/<i>Gross Regional Domestic Product</i></b>		<b>100,00</b>

Lanjutan Tabel/Continued Table 11.3

Lapangan Usaha/Industry		2016
	(1)	(3)
A	Pertanian, Kehutanan dan Perikanan/ <i>Agriculture, Forestry and Fishing</i>	12,16
B	Pertambangan dan Penggalian/ <i>Mining and Quarrying</i>	41,67
C	Industri Pengolahan/ <i>Manufacturing</i>	8,62
D	Pengadaan Listrik dan Gas/ <i>Electricity and Gas</i>	0,03
E	Pengadaan Air, Pengelolaan Sampah, Limbah dan Daur Ulang/ <i>Water Supply, Sewerage, Waste Management, and Remediation Activities</i>	0,15
F	Konstruksi/ <i>Construction</i>	5,60
G	Perdagangan Besar dan Eceran; Reparasi Mobil dan Sepeda Motor/ <i>Wholesale and Retail Trade; Repair of Motor Vehicles and Motorcycles</i>	6,04
H	Transportasi dan Pergudangan/ <i>Transportation and Storage</i>	5,76
I	Penyediaan Akomodasi dan Makan Minum/ <i>Accommodation and Food Service Activities</i>	1,57
J	Informasi dan Komunikasi/ <i>Information and Communication</i>	1,08
K	Jasa Keuangan dan Asuransi/ <i>Financial and Insurance Activities</i>	1,76
L	Real Estat/ <i>Real Estate Activities</i>	1,62
M,N	Jasa Perusahaan/ <i>Business Activities</i>	0,01
O	Administrasi Pemerintahan, Pertahanan dan Jaminan Sosial Wajib/ <i>Public Administration, Defence and Compulsory Social Security</i>	5,34
P	Jasa Pendidikan/ <i>Education</i>	4,89
Q	Jasa Kesehatan dan Kegiatan Sosial/ <i>Human Health and Social Work Activities</i>	2,25
R,S,T,U	Jasa lainnya/ <i>Other Services Activities</i>	1,43
<b>Produk Domestik Regional Bruto/Gross Regional Domestic Product</b>		<b>100,00</b>

Lanjutan Tabel/*Continued Table 11.3*

Lapangan Usaha/ <i>Industry</i>		2017
	(1)	(4)
A	Pertanian, Kehutanan dan Perikanan/ <i>Agriculture, Forestry and Fishing</i>	11,46
B	Pertambangan dan Penggalian/ <i>Mining and Quarrying</i>	42,57
C	Industri Pengolahan/ <i>Manufacturing</i>	8,70
D	Pengadaan Listrik dan Gas/ <i>Electricity and Gas</i>	0,04
E	Pengadaan Air, Pengelolaan Sampah, Limbah dan Daur Ulang/ <i>Water Supply, Sewerage, Waste Management, and Remediation Activities</i>	0,15
F	Konstruksi/ <i>Construction</i>	5,54
G	Perdagangan Besar dan Eceran; Reparasi Mobil dan Sepeda Motor/ <i>Wholesale and Retail Trade; Repair of Motor Vehicles and Motorcycles</i>	6,15
H	Transportasi dan Pergudangan/ <i>Transportation and Storage</i>	5,82
I	Penyediaan Akomodasi dan Makan Minum/ <i>Accommodation and Food Service Activities</i>	1,55
J	Informasi dan Komunikasi/ <i>Information and Communication</i>	1,05
K	Jasa Keuangan dan Asuransi/ <i>Financial and Insurance Activities</i>	1,73
L	Real Estat/ <i>Real Estate Activities</i>	1,60
M,N	Jasa Perusahaan/ <i>Business Activities</i>	0,01
O	Administrasi Pemerintahan, Pertahanan dan Jaminan Sosial Wajib/ <i>Public Administration, Defence and Compulsory Social Security</i>	5,20
P	Jasa Pendidikan/ <i>Education</i>	4,80
Q	Jasa Kesehatan dan Kegiatan Sosial/ <i>Human Health and Social Work Activities</i>	2,22
R,S,T,U	Jasa lainnya/ <i>Other Services Activities</i>	1,43
<b>Produk Domestik Regional Bruto/<i>Gross Regional Domestic Product</i></b>		<b>100,00</b>

Lanjutan Tabel/Continued Table 11.3

Lapangan Usaha/Industry		2018 <sup>x</sup>
	(1)	(5)
A	Pertanian, Kehutanan dan Perikanan/ <i>Agriculture, Forestry and Fishing</i>	10,58
B	Pertambangan dan Penggalian/ <i>Mining and Quarrying</i>	43,28
C	Industri Pengolahan/ <i>Manufacturing</i>	8,20
D	Pengadaan Listrik dan Gas/ <i>Electricity and Gas</i>	0,04
E	Pengadaan Air, Pengelolaan Sampah, Limbah dan Daur Ulang/ <i>Water Supply, Sewerage, Waste Management, and Remediation Activities</i>	0,15
F	Konstruksi/ <i>Construction</i>	5,62
G	Perdagangan Besar dan Eceran; Reparasi Mobil dan Sepeda Motor/ <i>Wholesale and Retail Trade; Repair of Motor Vehicles and Motorcycles</i>	6,37
H	Transportasi dan Pergudangan/ <i>Transportation and Storage</i>	6,13
I	Penyediaan Akomodasi dan Makan Minum/ <i>Accommodation and Food Service Activities</i>	1,56
J	Informasi dan Komunikasi/ <i>Information and Communication</i>	1,02
K	Jasa Keuangan dan Asuransi/ <i>Financial and Insurance Activities</i>	1,67
L	Real Estat/ <i>Real Estate Activities</i>	1,63
M,N	Jasa Perusahaan/ <i>Business Activities</i>	0,01
O	Administrasi Pemerintahan, Pertahanan dan Jaminan Sosial Wajib/ <i>Public Administration, Defence and Compulsory Social Security</i>	5,16
P	Jasa Pendidikan/ <i>Education</i>	4,88
Q	Jasa Kesehatan dan Kegiatan Sosial/ <i>Human Health and Social Work Activities</i>	2,30
R,S,T,U	Jasa lainnya/ <i>Other Services Activities</i>	1,42
<b>Produk Domestik Regional Bruto/Gross Regional Domestic Product</b>		<b>100,00</b>

Lanjutan Tabel/*Continued Table 11.3*

Lapangan Usaha/ <i>Industry</i>		2019 <sup>xx</sup>
	(1)	(6)
A	Pertanian, Kehutanan dan Perikanan/ <i>Agriculture, Forestry and Fishing</i>	10,31
B	Pertambangan dan Penggalian/ <i>Mining and Quarrying</i>	41,24
C	Industri Pengolahan/ <i>Manufacturing</i>	8,40
D	Pengadaan Listrik dan Gas/ <i>Electricity and Gas</i>	0,04
E	Pengadaan Air, Pengelolaan Sampah, Limbah dan Daur Ulang/ <i>Water Supply, Sewerage, Waste Management, and Remediation Activities</i>	0,15
F	Konstruksi/ <i>Construction</i>	5,85
G	Perdagangan Besar dan Eceran; Reparasi Mobil dan Sepeda Motor/ <i>Wholesale and Retail Trade; Repair of Motor Vehicles and Motorcycles</i>	6,76
H	Transportasi dan Pergudangan/ <i>Transportation and Storage</i>	6,66
I	Penyediaan Akomodasi dan Makan Minum/ <i>Accommodation and Food Service Activities</i>	1,64
J	Informasi dan Komunikasi/ <i>Information and Communication</i>	1,04
K	Jasa Keuangan dan Asuransi/ <i>Financial and Insurance Activities</i>	1,69
L	Real Estat/ <i>Real Estate Activities</i>	1,71
M,N	Jasa Perusahaan/ <i>Business Activities</i>	0,01
O	Administrasi Pemerintahan, Pertahanan dan Jaminan Sosial Wajib/ <i>Public Administration, Defence and Compulsory Social Security</i>	5,35
P	Jasa Pendidikan/ <i>Education</i>	5,17
Q	Jasa Kesehatan dan Kegiatan Sosial/ <i>Human Health and Social Work Activities</i>	2,47
R,S,T,U	Jasa lainnya/ <i>Other Services Activities</i>	1,49
<b>Produk Domestik Regional Bruto/<i>Gross Regional Domestic Product</i></b>		<b>100,00</b>

Catatan/*Note*: \* Angka sementara/*Preliminary figures*

\*\* Angka sangat sementara/*Very preliminary figures*

Sumber/*Source*: BPS, berbagai sensus, survei dan sumber lain/*BPS-Statistics, various census, survey, and other sources*

**Tabel 11.4 Laju Pertumbuhan Produk Domestik Regional Bruto Atas Dasar Harga Konstan 2010 Menurut Lapangan Usaha di Kabupaten Barito Utara (persen), 2016–2019**  
**Growth Rate of Gross Regional Domestic Product at 2010 Constant Market Prices by Industrial Origin in Barito Utara Regency (percent), 2016–2019**

Lapangan Usaha/Industry		2016
	(1)	(3)
A	Pertanian, Kehutanan dan Perikanan/ <i>Agriculture, Forestry and Fishing</i>	3,10
B	Pertambangan dan Penggalian/ <i>Mining and Quarrying</i>	5,93
C	Industri Pengolahan/ <i>Manufacturing</i>	5,81
D	Pengadaan Listrik dan Gas/ <i>Electricity and Gas</i>	14,51
E	Pengadaan Air, Pengelolaan Sampah, Limbah dan Daur Ulang/ <i>Water Supply, Sewerage, Waste Management, and Remediation Activities</i>	5,61
F	Konstruksi/ <i>Construction</i>	4,65
G	Perdagangan Besar dan Eceran; Reparasi Mobil dan Sepeda Motor/ <i>Wholesale and Retail Trade; Repair of Motor Vehicles and Motorcycles</i>	5,95
H	Transportasi dan Pergudangan/ <i>Transportation and Storage</i>	6,08
I	Penyediaan Akomodasi dan Makan Minum/ <i>Accommodation and Food Service Activities</i>	7,90
J	Informasi dan Komunikasi/ <i>Information and Communication</i>	6,36
K	Jasa Keuangan dan Asuransi/ <i>Financial and Insurance Activities</i>	6,01
L	Real Estat/ <i>Real Estate Activities</i>	5,96
M,N	Jasa Perusahaan/ <i>Business Activities</i>	6,13
O	Administrasi Pemerintahan, Pertahanan dan Jaminan Sosial Wajib/ <i>Public Administration, Defence and Compulsory Social Security</i>	2,27
P	Jasa Pendidikan/ <i>Education</i>	6,25
Q	Jasa Kesehatan dan Kegiatan Sosial/ <i>Human Health and Social Work Activities</i>	6,67
R,S,T,U	Jasa lainnya/ <i>Other Services Activities</i>	7,25
<b>Produk Domestik Regional Bruto/Gross Regional Domestic Product</b>		<b>5,48</b>

Lanjutan Tabel/Continued Table 11.4

Lapangan Usaha/Industry		2017
	(1)	(4)
A	Pertanian, Kehutanan dan Perikanan/ <i>Agriculture, Forestry and Fishing</i>	3,22
B	Pertambangan dan Penggalian/ <i>Mining and Quarrying</i>	6,17
C	Industri Pengolahan/ <i>Manufacturing</i>	7,04
D	Pengadaan Listrik dan Gas/ <i>Electricity and Gas</i>	12,18
E	Pengadaan Air, Pengelolaan Sampah, Limbah dan Daur Ulang/ <i>Water Supply, Sewerage, Waste Management, and Remediation Activities</i>	4,25
F	Konstruksi/ <i>Construction</i>	5,44
G	Perdagangan Besar dan Eceran; Reparasi Mobil dan Sepeda Motor/ <i>Wholesale and Retail Trade; Repair of Motor Vehicles and Motorcycles</i>	7,13
H	Transportasi dan Pergudangan/ <i>Transportation and Storage</i>	7,70
I	Penyediaan Akomodasi dan Makan Minum/ <i>Accommodation and Food Service Activities</i>	8,56
J	Informasi dan Komunikasi/ <i>Information and Communication</i>	5,83
K	Jasa Keuangan dan Asuransi/ <i>Financial and Insurance Activities</i>	5,52
L	Real Estat/ <i>Real Estate Activities</i>	6,78
M,N	Jasa Perusahaan/ <i>Business Activities</i>	6,40
O	Administrasi Pemerintahan, Pertahanan dan Jaminan Sosial Wajib/ <i>Public Administration, Defence and Compulsory Social Security</i>	4,18
P	Jasa Pendidikan/ <i>Education</i>	6,72
Q	Jasa Kesehatan dan Kegiatan Sosial/ <i>Human Health and Social Work Activities</i>	7,36
R,S,T,U	Jasa lainnya/ <i>Other Services Activities</i>	7,06
<b>Produk Domestik Regional Bruto/Gross Regional Domestic Product</b>		<b>6,01</b>



Lanjutan Tabel/Continued Table 11.4

Lapangan Usaha/Industry		2018 <sup>x</sup>
	(1)	(5)
A	Pertanian, Kehutanan dan Perikanan/ <i>Agriculture, Forestry and Fishing</i>	2,98
B	Pertambangan dan Penggalian/ <i>Mining and Quarrying</i>	5,49
C	Industri Pengolahan/ <i>Manufacturing</i>	7,15
D	Pengadaan Listrik dan Gas/ <i>Electricity and Gas</i>	12,61
E	Pengadaan Air, Pengelolaan Sampah, Limbah dan Daur Ulang/ <i>Water Supply, Sewerage, Waste Management, and Remediation Activities</i>	5,24
F	Konstruksi/ <i>Construction</i>	4,91
G	Perdagangan Besar dan Eceran; Reparasi Mobil dan Sepeda Motor/ <i>Wholesale and Retail Trade; Repair of Motor Vehicles and Motorcycles</i>	9,25
H	Transportasi dan Pergudangan/ <i>Transportation and Storage</i>	8,58
I	Penyediaan Akomodasi dan Makan Minum/ <i>Accommodation and Food Service Activities</i>	8,29
J	Informasi dan Komunikasi/ <i>Information and Communication</i>	6,22
K	Jasa Keuangan dan Asuransi/ <i>Financial and Insurance Activities</i>	3,50
L	Real Estat/ <i>Real Estate Activities</i>	6,82
M,N	Jasa Perusahaan/ <i>Business Activities</i>	7,59
O	Administrasi Pemerintahan, Pertahanan dan Jaminan Sosial Wajib/ <i>Public Administration, Defence and Compulsory Social Security</i>	6,19
P	Jasa Pendidikan/ <i>Education</i>	8,15
Q	Jasa Kesehatan dan Kegiatan Sosial/ <i>Human Health and Social Work Activities</i>	8,61
R,S,T,U	Jasa lainnya/ <i>Other Services Activities</i>	8,06
<b>Produk Domestik Regional Bruto/Gross Regional Domestic Product</b>		<b>5,95</b>

Lanjutan Tabel/*Continued Table 11.4*

Lapangan Usaha/ <i>Industry</i>		2019 <sup>xx</sup>
	(1)	(6)
A	Pertanian, Kehutanan dan Perikanan/ <i>Agriculture, Forestry and Fishing</i>	1,13
B	Pertambangan dan Penggalian/ <i>Mining and Quarrying</i>	5,23
C	Industri Pengolahan/ <i>Manufacturing</i>	7,75
D	Pengadaan Listrik dan Gas/ <i>Electricity and Gas</i>	13,35
E	Pengadaan Air, Pengelolaan Sampah, Limbah dan Daur Ulang/ <i>Water Supply, Sewerage, Waste Management, and Remediation Activities</i>	5,99
F	Konstruksi/ <i>Construction</i>	5,00
G	Perdagangan Besar dan Eceran; Reparasi Mobil dan Sepeda Motor/ <i>Wholesale and Retail Trade; Repair of Motor Vehicles and Motorcycles</i>	7,05
H	Transportasi dan Pergudangan/ <i>Transportation and Storage</i>	7,90
I	Penyediaan Akomodasi dan Makan Minum/ <i>Accommodation and Food Service Activities</i>	7,39
J	Informasi dan Komunikasi/ <i>Information and Communication</i>	5,36
K	Jasa Keuangan dan Asuransi/ <i>Financial and Insurance Activities</i>	3,28
L	Real Estat/ <i>Real Estate Activities</i>	5,28
M,N	Jasa Perusahaan/ <i>Business Activities</i>	5,35
O	Administrasi Pemerintahan, Pertahanan dan Jaminan Sosial Wajib/ <i>Public Administration, Defence and Compulsory Social Security</i>	5,18
P	Jasa Pendidikan/ <i>Education</i>	7,57
Q	Jasa Kesehatan dan Kegiatan Sosial/ <i>Human Health and Social Work Activities</i>	8,83
R,S,T,U	Jasa lainnya/ <i>Other Services Activities</i>	6,46
<b>Produk Domestik Regional Bruto/<i>Gross Regional Domestic Product</i></b>		<b>5,42</b>

Catatan/*Note*: \*Angka sementara/*Preliminary figures*

<sup>xx</sup> Angka sangat sementara/*Very preliminary figures*

Sumber/*Source*: BPS, berbagai sensus, survei dan sumber lain/*BPS-Statistics, various census, survey, and other sources*

**Tabel 11.5 PDRB per Kapita Atas Dasar Harga Berlaku dan Harga Konstan, 2010 – 2019**  
**Gross Regional Domestic Product at Current and 2010 Constant Price, 2010-2019**

Tahun Year	Atas Dasar Harga Berlaku At Current Price (Rp.)	Atas Dasar Harga Konstan 2010 At 2010 Constant Price (Rp.)
(1)	(2)	(3)
2010	34 708 793	34 708 793
2011	40 434 182	37 086 315
2012	43 972 637	39 022 530
2013	47 921 388	41 397 009
2014	49 793 917	42 771 819
2015	52 621 112	44 686 063
2016	57 311 596	46 795 773
2017	63 848 832	49 267 269
2018*	70 918 167	51 904 696
<b>2019**</b>	<b>74 979 108</b>	<b>54 428 373</b>

Catatan/Note: \*Angka sementara/Preliminary figures

\*\* Angka sangat sementara/Very preliminary figures

Sumber/Source: BPS, berbagai sensus, survei dan sumber lain/BPS-Statistics, various census, survey, and other sources

**Tabel 11.6 Produk Domestik Regional Bruto Atas Dasar Harga Berlaku Menurut Pengeluaran di Kabupaten Barito Utara (miliar rupiah), 2015-2019**  
**Gross Regional Domestic Product at Current Market Prices by Type of Expenditure in Barito Utara Regency (billion rupiahs), 2015-2019**

Jenis Pengeluaran Type of Expenditure	2015	2016	2017	2018*	2019**
(1)	(2)	(3)	(4)	(5)	(6)
Pengeluaran Konsumsi Rumah Tangga/ <i>Household Consumption Expenditure</i>	2 665,1	2 959,9	3 247,4	3 548,4	3 906,5
Pengeluaran Konsumsi LNPRT/NPISH/ <i>Consumption Expenditure</i>	115,0	132,0	143,5	169,2	192,6
Pengeluaran Konsumsi Pemerintah/ <i>Government Consumption Expenditure</i>	825,7	849,5	880,6	950,3	1 013,4
Pembentukan Modal Tetap Bruto/ <i>Gross Domestic Fixed Capital Formation</i>	3 116,7	3 371,8	3 644,1	4 096,0	4 377,0
Perubahan Inventori/ <i>Changes in Inventories</i>	243,9	252,5	315,7	351,4	291,9
Net Ekspor Barang dan Jasa/ <i>Net Export of Goods and Services</i>	-258,2	-206,8	23,5	105,5	19,4
<b>Produk Domestik Regional Bruto/<i>Gross Regional Domestic Product</i></b>	<b>6 708,1</b>	<b>7 358,8</b>	<b>8 254,8</b>	<b>9 220,7</b>	<b>9 800,7</b>

Catatan/Note: \*Angka sementara/*Preliminary figures*

\*\* Angka sangat sementara/*Very preliminary figures*

Sumber/Source: BPS, berbagai sensus, survei dan sumber lain/*BPS-Statistics, various census, survey, and other sources*

**Tabel 11.7** **Produk Domestik Regional Bruto Atas Dasar Harga Konstan 2010 Menurut Pengeluaran di Kabupaten Barito Utara (miliar rupiah), 2015-2019**  
**Gross Regional Domestic Product at 2010 Constant Market Prices by Expenditure in Barito Utara Regency (billion rupiahs), 2015-2019**

Jenis Pengeluaran Type of Expenditure	2015	2016	2017	2018*	2019**
(1)	(2)	(3)	(4)	(5)	(6)
Pengeluaran Konsumsi Rumah Tangga/ <i>Household Consumption Expenditure</i>	1 971,6	2 066,7	2 154,0	2 274,5	2 399,5
Pengeluaran Konsumsi LNPRT/NPISH <i>Consumption Expenditure</i>	89,6	96,8	103,0	114,1	123,2
Pengeluaran Konsumsi Pemerintah/ <i>Government Consumption Expenditure</i>	621,6	604,4	608,9	644,1	671,0
Pembentukan Modal Tetap Bruto/ <i>Gross Domestic Fixed Capital Formation</i>	2 307,4	2 409,9	2 503,5	2 666,2	2 783,1
Perubahan Inventori/ <i>Changes in Inventories</i>	164,1	168,1	167,7	161,2	168,7
Net Ekspor Barang dan Jasa/ <i>Net Export of Goods and Services</i>	542,4	832,5	832,5	888,4	968,9
<b>Produk Domestik Regional Bruto/<i>Gross Regional Domestic Product</i></b>	<b>5 696,5</b>	<b>6 369,6</b>	<b>6 369,6</b>	<b>6 748,6</b>	<b>7 114,5</b>

Catatan/Note: \*Angka sementara/*Preliminary figures*

\*\* Angka sangat sementara/*Very preliminary figures*

Sumber/Source: BPS, berbagai sensus, survei dan sumber lain/*BPS-Statistics, various census, survey, and other sources*

**Tabel 11.8** **Distribusi Persentase Produk Domestik Regional Bruto Atas Dasar Harga Berlaku Menurut Pengeluaran di Kabupaten Barito Utara (persen), 2015-2019**  
**Percentage Distribution of Gross Regional Domestic Product at Current Market Prices by Expenditure in Barito Utara Regency (percent), 2015-2019**

<b>Jenis Pengeluaran</b> <b>Type of Expenditure</b>	<b>2015</b>	<b>2016</b>	<b>2017</b>	<b>2018*</b>	<b>2019**</b>
(1)	(2)	(3)	(4)	(5)	(6)
Pengeluaran Konsumsi Rumah Tangga/ <i>Household Consumption Expenditure</i>	39,73	40,22	39,34	38,48	39,86
Pengeluaran Konsumsi LNPRT/NPISH <i>Consumption Expenditure</i>	1,71	1,79	1,74	1,83	1,97
Pengeluaran Konsumsi Pemerintah/ <i>Government Consumption Expenditure</i>	12,31	11,54	10,67	10,31	10,34
Pembentukan Modal Tetap Bruto/ <i>Gross Domestic Fixed Capital Formation</i>	46,46	45,82	44,15	44,42	44,66
Perubahan Inventori/ <i>Changes in Inventories</i>	3,64	3,43	3,82	3,81	2,98
Net Ekspor Barang dan Jasa/ <i>Net Export of Goods and Services</i>	-3,85	-2,81	0,28	1,14	0,20
<b>Produk Domestik Regional Bruto/<i>Gross Regional Domestic Product</i></b>	<b>100,00</b>	<b>100,00</b>	<b>100,00</b>	<b>100,00</b>	<b>100,00</b>

Catatan/Note: \*Angka sementara/*Preliminary figures*

\*\* Angka sangat sementara/*Very preliminary figures*

Sumber/Source: BPS, berbagai sensus, survei dan sumber lain/*BPS-Statistics, various census, survey, and other sources*

**Tabel 11.9 Laju Pertumbuhan Produk Domestik Regional Bruto Atas Dasar Harga Konstan 2010 Menurut Pengeluaran di Kabupaten Barito Utara (persen), 2015-2019**  
**Growth Rate of Gross Regional Domestic Product at 2010 Constant Market Prices by Expenditure in Barito Utara Regency (percent), 2015-2019**

<b>Jenis Pengeluaran</b> <b>Type of Expenditure</b>	<b>2015</b>	<b>2016</b>	<b>2017</b>	<b>2018*</b>	<b>2019**</b>
(1)	(2)	(3)	(4)	(5)	(6)
Pengeluaran Konsumsi Rumah Tangga/ <i>Household Consumption Expenditure</i>	4,32	4,82	4,22	5,59	5,50
Pengeluaran Konsumsi LNPR/ <i>NPISH Consumption Expenditure</i>	8,46	8,16	6,37	10,73	7,98
Pengeluaran Konsumsi Pemerintah/ <i>Government Consumption Expenditure</i>	12,60	-2,76	0,74	5,78	4,18
Pembentukan Modal Tetap Bruto/ <i>Gross Domestic Fixed Capital Formation</i>	5,54	4,45	3,88	6,50	4,38
Perubahan Inventori/ <i>Changes in Inventories</i>	-	-	-	-	-
Net Ekspor Barang dan Jasa/ <i>Net Export of Goods and Services</i>	-	-	-	-	-
<b>Produk Domestik Regional Bruto/<i>Gross Regional Domestic Product</i></b>	<b>5,29</b>	<b>5,48</b>	<b>6,01</b>	<b>5,95</b>	<b>5,42</b>

Catatan/Note: \*Angka sementara/*Preliminary figures*

\*\* Angka sangat sementara/*Very preliminary figures*

Sumber/Source: BPS, berbagai sensus, survei dan sumber lain/*BPS-Statistics, various census, survey, and other sources*

**Tabel 11.10 Laju Indeks Harga Implisit Produk Domestik Regional Bruto Menurut Pengeluaran di Kabupaten Barito Utara (2010=100), 2015-2019**  
***Growth Implicit Price Index of Gross Regional Domestic Product by Expenditure in Barito Utara Regency (2010=100), 2015-2019***

<b>Jenis Pengeluaran</b> <b>Type of Expenditure</b>	<b>2015</b>	<b>2016</b>	<b>2017</b>	<b>2018*</b>	<b>2019**</b>
(1)	(2)	(3)	(4)	(5)	(6)
Pengeluaran Konsumsi Rumah Tangga/ <i>Household Consumption Expenditure</i>	6,47	5,95	5,27	3,48	4,35
Pengeluaran Konsumsi LNPRT/NPISH <i>Consumption Expenditure</i>	6,37	6,14	2,21	6,45	5,43
Pengeluaran Konsumsi Pemerintah/ <i>Government Consumption Expenditure</i>	5,87	5,8	2,91	2,01	2,36
Pembentukan Modal Tetap Bruto/ <i>Gross Domestic Fixed Capital Formation</i>	4,29	3,58	4,04	5,54	2,37
Perubahan Inventori/ <i>Changes in Inventories</i>	-	-	-	-	-
Net Ekspor Barang dan Jasa/ <i>Net Export of Goods and Services</i>	-	-	-	-	-
<b>Produk Domestik Regional Bruto/<i>Gross Regional Domestic Product</i></b>	<b>1,15</b>	<b>4</b>	<b>5,82</b>	<b>5,43</b>	<b>0,82</b>

Catatan/Note: \*Angka sementara/*Preliminary figures*

\*\* Angka sangat sementara/*Very preliminary figures*

Sumber/Source: BPS, berbagai sensus, survei dan sumber lain/*BPS-Statistics, various census, survey, and other sources*





Persentase Penduduk Miskin Kabupaten Barito Utara  
Menempati Peringkat 7 Terbesar  
di Kalimantan Tengah pada tahun 2019, yaitu sebesar

**4,95%**

Percentage of Poor Population of Barito Utara Regency Ranks 7th Largest  
in Kalimantan Tengah Province, 2019, which is

**4,95%**





## PENJELASAN TEKNIS

1. Sumber data yang digunakan dalam bab ini berasal dari Badan Pusat Statistik Provinsi Kalimantan Tengah.
2. **Penduduk miskin** adalah penduduk yang memiliki rata-rata pengeluaran per kapita per bulan dibawah Garis Kemiskinan.
3. **Indeks Pembangunan Manusia (IPM)** adalah ukuran ringkas rata-rata capaian/keberhasilan dimensi utama pembangunan manusia yaitu: umur panjang dan hidup sehat, mempunyai pengetahuan, dan memiliki standar hidup yang layak.
4. **Laju pertumbuhan Produk Domestik Bruto** diperoleh dari perhitungan PDB atas dasar harga konstan. Diperoleh dengan cara mengurangi nilai PDB pada tahun ke-n terhadap nilai pada tahun ke n-1 (tahun sebelumnya), dibagi dengan nilai pada tahun ke n-1, dikalikan dengan 100 persen. Laju pertumbuhan menunjukkan perkembangan agregat pendapatan dari satu waktu tertentu terhadap waktu sebelumnya.

## TECHNICAL NOTES

1. *Source of data used in this chapter comes from Statistics of Kalimantan Tengah Province.*
2. *A person whose expenditure per capita per month is below the poverty line is **considered to be poor**.*
3. ***The Human Development Index (HDI)** is a summary measure of average in key dimension of human development: a long and healthy life, being knowledgeable, and have decent standard of living.*
4. ***Growth rate of Gross Domestic Product** is derived from GDP at constant market prices. It is obtained by subtracting the value of GDP year n with the value of GDP year n-1, divided by the value of GDP year n-1 then multiplied by 100 percent. The growth rate of GDP explains the income growth during the given period.*



**ULASAN****DESCRIPTION**

Jumlah penduduk miskin terbanyak ada di Kabupaten Kotawaringin Timur, tercatat tahun 2019 sebanyak 27.38 ribu jiwa atau 5.90 persen dari total keseluruhan penduduk miskin di Kalimantan Tengah sebanyak 134.59 ribu jiwa. Jumlah penduduk miskin Kabupaten Barito Utara berada pada urutan kesembilan terbanyak dengan jumlah penduduk miskin sebesar 6,46 ribu jiwa atau 4,95 persen dari total keseluruhan penduduk miskin di Provinsi Kalimantan Tengah.

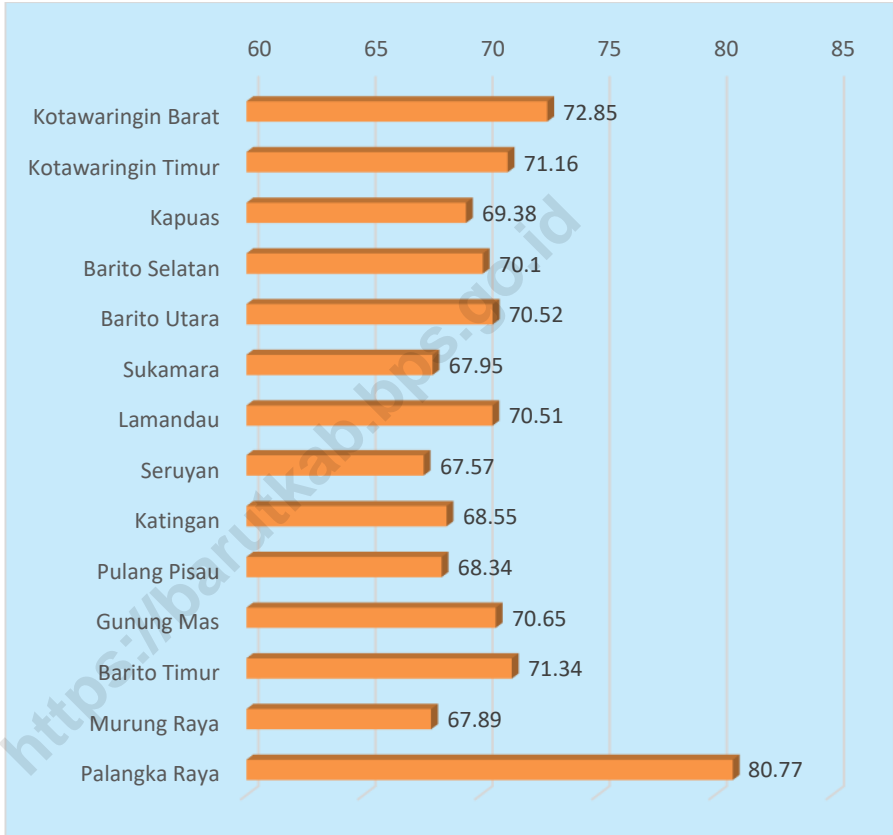
*The largest number of poor population is in Kotawaringin Timur Regency, recorded in 2019 as many as 27.38 thousand people or 5.90 percent of the total poor population in Kalimantan Tengah Province as much as 134.59 thousand people. The total poor population in Barito Utara Regency was ranked the most ninth as many as 6.46 thousands people or 4.95 percent of the total poor population in Kalimantan Tengah Province.*

Indeks Pembangunan Manusia Kabupaten Barito Utara pada tahun 2019 sebesar 70,52. Angka ini masuk dalam kategori capaian IPM tinggi ( $70 \leq \text{IPM} \leq 80$ ). Beberapa kabupaten/kota yang telah memiliki IPM tinggi diantaranya adalah Kabupaten Kotawaringin Barat, Kotawaringin Timur, Barito Selatan, Barito Utara, Lamandau, Gunung Mas, Barito Timur, Palangka Raya.

*The Human Development Index of Barito Utara Regency in 2019 was 70.52. This figure entered a high category ( $70 \leq \text{IPM} \leq 80$ ). Some regencies that have high HDI were Kotawaringin Barat, Kotawaringin Timur, Barito Selatan, Barito Utara, Lamandau, Gunung Mas, Barito Timur, Palangka Raya Regency.*



**Gambar 12** Indeks Pembangunan Manusia (IPM) Menurut Kabupaten/Kota di Kalimantan Tengah, 2019  
**Picture** Human Development Index (HDI) by Regency/Municipality in Kalimantan Tengah, 2019



Sumber/Source: BPS, Seri Publikasi Indeks Pembangunan Manusia/BPS-Statistics Indonesia, Series of Publication of Human Development Index





**Tabel 12.1 Laju Pertumbuhan Produk Domestik Regional Bruto Atas Dasar Harga Konstan 2010 Menurut Kabupaten/Kota di Provinsi Kalimantan Tengah (persen), 2015–2019**  
***Growth Rate of Gross Regional Domestic Product at 2010 Constant Market Prices by Regency/Municipality in Kalimantan Tengah Province (percent), 2015–2019***

Kabupaten/Kota Regency/Municipality		2015	2016	2017	2018*	2019**
(1)		(2)	(3)	(4)	(5)	(6)
<b>Kabupaten/Regency</b>						
01	Kotawaringin Barat	7,32	5,85	6,80	6,46	5,79
02	Kotawaringin Timur	7,66	7,93	7,94	6,93	7,16
03	Kapuas	7,27	7,29	7,62	7,01	7,16
04	Barito Selatan	5,54	5,63	5,44	5,12	4,93
05	Barito Utara	5,29	5,48	6,01	5,95	5,42
06	Sukamara	6,01	6,12	6,27	6,17	6,05
07	Lamandau	6,76	6,69	6,70	6,86	6,88
08	Seruyan	5,17	5,12	5,18	5,21	5,19
09	Katingan	6,53	6,54	6,56	6,59	5,81
10	Pulang Pisau	7,71	6,06	5,83	5,94	6,37
11	Gunung Mas	6,96	7,00	6,63	6,87	7,29
12	Barito Timur	5,16	5,50	5,98	5,71	5,45
13	Murung Raya	6,88	5,76	5,87	5,61	5,94
<b>Kota/Municipality</b>						
71	Palangka Raya	7,19	6,92	6,99	7,12	7,17
<b>Kalimantan Tengah</b>		<b>7,01</b>	<b>6,35</b>	<b>6,73</b>	<b>5,65</b>	<b>6,16</b>

Keterangan/Note: \*Angka sementara/Preliminary figures

\*\* Angka sangat sementara/Very preliminary figures

Sumber/Source: BPS, berbagai sensus, survei dan sumber lain/BPS-Statistics, various census, survey, and other sources

**Tabel 12.2 Produk Domestik Regional Bruto dan Pertumbuhan Ekonomi Kabupaten/Kota se-Kalimantan Tengah, 2019**  
**GDRP and Economy Development of Regency/Municipality in Kalimantan Tengah, 2019**

Kabupaten/Kota Regency/Municipality		PDRB ADHK (juta Rupiah)	Pertumbuhan Ekonomi <i>Economy Development</i>	
		GDRP at Constant Price (million rupiah)	2018 <sup>x</sup>	2019 <sup>xx</sup>
(1)	(2)	(3)	(4)	
<b>Kabupaten/Regency</b>				
01	Kotawaringin Barat	12 875 812,3	6,46	5,79
02	Kotawaringin Timur	18 468 087,1	7,01	7,16
03	Kapuas	10 910 917,6	7,01	7,16
04	Barito Selatan	4 365 953,7	5,64	4,93
05	Barito Utara	7 114 495,9	5,95	5,42
06	Sukamara	2 848 949,2	6,15	6,05
07	Lamandau	3 747 248,1	6,87	6,88
08	Seruyan	6 048 859,7	5,25	5,19
09	Katingan	5 110 045,9	6,59	5,81
10	Pulang Pisau	3 393 327,9	5,94	6,37
11	Gunung Mas	3 504 388,4	6,91	7,29
12	Barito Timur	5 327 941,2	5,75	5,45
13	Murung Raya	5 867 650,2	5,61	5,94
<b>Kota/Municipality</b>				
71	Palangka Raya	10 881 804,9	7,12	7,17

Keterangan/Note: <sup>x</sup>Angka sementara/Preliminary figures

<sup>xx</sup> Angka sangat sementara/Very preliminary figures

Sumber/Source: BPS, berbagai sensus, survei dan sumber lain/BPS-Statistics, various census, survey, and other sources

**Tabel 12.3 Jumlah Penduduk Miskin Menurut Kabupaten/Kota di Provinsi Kalimantan Tengah (ribu), 2014–2019**  
**Number of Poor People by Regency/Municipality in Kalimantan Tengah Province (thousand), 2014–2019**

Kabupaten/Kota Regency/Municipality		2014	2015	2016	2017	2018	2019
(1)	(2)	(3)	(4)	(5)	(6)	(7)	
<b>Kabupaten/Regency</b>							
01	Kotawaringin Barat	14,33	14,01	14,11	13,27	12,90	12,76
02	Kotawaringin Timur	27,94	27,26	27,39	27,70	28,20	27,38
03	Kapuas	21,18	20,90	19,96	18,80	18,52	18,23
04	Barito Selatan	8,03	6,66	6,09	5,95	6,16	5,99
05	Barito Utara	7,45	7,53	6,90	6,72	6,50	6,46
06	Sukamara	2,30	2,37	2,12	1,99	1,96	2,01
07	Lamandau	3,37	2,90	2,88	2,74	2,52	2,47
08	Seruyan	14,21	14,92	14,57	14,04	14,56	14,66
09	Katingan	10,16	10,41	10,10	9,51	8,73	8,51
10	Pulang Pisau	6,65	7,04	6,88	6,54	5,71	5,39
11	Gunung Mas	7,24	6,75	6,55	6,67	5,96	5,86
12	Barito Timur	9,52	9,51	8,88	8,56	8,05	7,97
13	Murung Raya	6,76	7,20	7,10	6,75	7,39	7,21
<b>Kota/Municipality</b>							
71	Palangka Raya	9,68	10,25	9,96	9,91	9,78	9,69
<b>Kalimantan Tengah</b>		<b>148,82</b>	<b>147,70</b>	<b>143,49</b>	<b>139,16</b>	<b>136,93</b>	<b>134,59</b>

Sumber/Source: Survei Sosial Ekonomi Nasional (Susenas) Maret 2018, BPS/National Socio-Economic Survey March 2018, BPS-Statistics

**Tabel 12.4** Tingkat Kemiskinan Menurut Kabupaten/Kota di Kalimantan Tengah, 2018 dan 2019  
**Table** Poverty Level by Regency/Municipality in Kalimantan Tengah, 2018 and 2019

Kabupaten/Kota Regency/Municipality	Jumlah Penduduk Miskin (000 jiwa) Number of Poor (000 people)		Persentase Penduduk Miskin (%) Percentage of Poor (%)		Garis Kemiskinan (Rp/bulan) Poverty Threshold (Rp/month)		
	2018	2019	2018	2019	2018	2019	
(1)	(2)	(3)	(4)	(5)	(6)	(7)	
<b>Kabupaten/Regency</b>							
01	Kotawaringin Barat	12,90	12,76	4,27	4,11	334 337	360 942
02	Kotawaringin Timur	28,20	27,38	6,21	5,90	393 474	416 777
03	Kapuas	18,52	18,23	5,20	5,09	291 820	305 809
04	Barito Selatan	6,16	5,99	4,55	4,39	389 405	408 072
05	Barito Utara	6,50	6,46	5,00	4,95	450 936	472 552
06	Sukamara	1,96	2,01	3,19	3,16	442 086	469 353
07	Lamandau	2,52	2,47	3,15	3,01	411 088	430 656
08	Seruyan	14,56	14,66	7,43	7,19	428 539	454 971
09	Katingan	8,73	8,51	5,22	5,02	420 418	434 609
10	Pulang Pisau	5,71	5,39	4,51	4,24	349 978	365 674
11	Gunung Mas	5,96	5,86	5,10	4,91	388 964	403 045
12	Barito Timur	8,05	7,97	6,56	6,32	478 510	487 185
13	Murung Raya	7,39	7,21	6,28	6,00	442 639	462 334
<b>Kota/Municipality</b>							
71	Palangka Raya	9,78	9,69	3,47	3,35	353 853	379 420
<b>Kalimantan Tengah</b>		<b>136,93</b>	<b>134,59</b>	<b>5,17</b>	<b>4,98</b>	<b>413 529</b>	<b>438 248</b>

Sumber/Source: Survei Sosial Ekonomi Nasional (Susenans) Maret 2018, BPS/National Socio-Economic Survey March 2018, BPS-Statistics

**Tabel 12.5 Indeks Gini Menurut Kabupaten/Kota di Kalimantan Tengah, 2014-2019**  
***Gini Index by District/Municipality in Kalimantan Tengah, 2014-2019***

Kabupaten/Kota <i>Regency/Municipality</i>	Indeks Gini <i>Gini Index</i>					
	2014	2015	2016	2017	2018	2019
(1)	(2)	(3)	(4)	(5)	(6)	(7)
<b>Kabupaten/Regency</b>						
01 Kotawaringin Barat	0,365	0,309	0,309	0,309	0,306	...
02 Kotawaringin Timur	0,339	0,280	0,323	0,349	0,335	...
03 Kapuas	0,307	0,302	0,327	0,310	0,328	...
04 Barito Selatan	0,314	0,292	0,305	0,326	0,322	...
05 Barito Utara	0,333	0,340	0,314	0,317	0,314	...
06 Sukamara	0,336	0,318	0,276	0,337	0,357	...
07 Lamandau	0,325	0,327	0,347	0,314	0,303	...
08 Seruyan	0,300	0,292	0,314	0,288	0,280	...
09 Katingan	0,311	0,257	0,253	0,266	0,301	...
10 Pulang Pisau	0,252	0,365	0,340	0,295	0,266	...
11 Gunung Mas	0,260	0,242	0,270	0,296	0,309	...
12 Barito Timur	0,323	0,382	0,327	0,307	0,317	...
13 Murung Raya	0,333	0,297	0,328	0,303	0,320	...
<b>Kota/Municipality</b>						
71 Palangka Raya	0,365	0,338	0,330	0,379	0,366	...
<b>Kalimantan Tengah</b>	<b>0,350</b>	<b>0,326</b>	<b>0,330</b>	<b>0,343</b>	<b>0,342</b>	<b>...</b>

Sumber/Source: Survei Sosial Ekonomi Nasional (Susenas) Maret 2018, BPS/National Socio-Economic Survey March 2018, BPS-Statistics

REGENCY/MUNICIPALITY COMPARISON

**Tabel 12.6** Indeks Pembangunan Manusia (IPM) Menurut Kabupaten/Kota di Kalimantan Tengah, 2014-2019  
*Human Development Index (HDI) by Regency/Municipality in Kalimantan Tengah, 2014-2019*

Kabupaten/Kota Regency/Municipality		IPM HDI					
		2014	2015	2016	2017	2018	2019
(1)	(2)	(3)	(4)	(5)	(6)	(7)	
<b>Kabupaten/Regency</b>							
01	Kotawaringin Barat	70,14	70,60	71,13	72,11	72,46	72,85
02	Kotawaringin Timur	68,45	68,61	69,42	70,17	70,56	71,16
03	Kapuas	65,29	66,07	66,98	68,04	68,68	69,38
04	Barito Selatan	66,61	68,27	69,00	69,25	69,73	70,10
05	Barito Utara	66,30	67,38	68,28	69,07	69,72	70,52
06	Sukamara	64,44	65,80	66,40	66,98	67,52	67,95
07	Lamandau	67,53	68,30	68,54	69,17	69,70	70,51
08	Seruyan	63,49	64,77	65,40	66,14	67,04	67,57
09	Katingan	65,79	66,81	67,41	67,56	67,91	68,55
10	Pulang Pisau	65,00	65,76	66,49	67,00	67,54	68,34
11	Gunung Mas	68,13	69,24	69,73	69,95	70,23	70,65
12	Barito Timur	69,12	69,71	70,33	70,57	70,82	71,34
13	Murung Raya	66,10	66,46	66,96	67,16	67,56	67,89
<b>Kota/Municipality</b>							
71	Palangka Raya	78,50	78,62	79,21	79,69	80,34	80,77
<b>Kalimantan Tengah</b>		<b>67,77</b>	<b>68,53</b>	<b>69,13</b>	<b>69,79</b>	<b>70,42</b>	<b>70,91</b>

Sumber/Source: BPS, Seri Publikasi Indeks Pembangunan Manusia/BPS-Statistics Indonesia, Series of Publication of Human Development Index

**Tabel 12.7 Indeks Kemahalan Konstruksi (IKK) Menurut Kabupaten/Kota di Kalimantan Tengah, 2016-2019**  
**Table Construction Cost Index (CCI) by Regency/Municipality in Kalimantan Tengah, 2016-2019**

Kabupaten/Kota Regency/Municipality		IKK CCI			
		2016	2017	2018	2019
(1)	(2)	(3)	(4)	(5)	
<b>Kabupaten/Regency</b>					
01	Kotawaringin Barat	95,64	89,37	100,04	100,41
02	Kotawaringin Timur	103,86	94,33	98,81	99,79
03	Kapuas	94,64	87,27	90,46	93,81
04	Barito Selatan	100,20	98,09	105,62	101,80
05	Barito Utara	97,75	98,26	102,28	102,01
06	Sukamara	105,93	102,88	114,21	112,85
07	Lamandau	99,15	96,66	105,95	103,95
08	Seruyan	96,30	95,67	98,63	100,71
09	Katingan	99,73	94,19	95,89	96,00
10	Pulang Pisau	101,69	96,66	101,64	101,17
11	Gunung Mas	104,50	99,60	104,09	103,11
12	Barito Timur	99,80	93,87	97,17	97,29
13	Murung Raya	111,63	114,62	122,34	117,13
<b>Kota/Municipality</b>					
71	Palangka Raya	99,83	95,21	99,05	98,92
<b>Kalimantan Tengah</b>		<b>106,95</b>	<b>97,47</b>	<b>102,31</b>	<b>101,90</b>

Sumber/Source: Survei Kemahalan Konstruksi, BPS/Construction Cost Survey, BPS-Statistics Indonesia





Sensus  
Penduduk  
2020

# DATA

## MENCERDASKAN BANGSA

— *Enlighten The Nation* —



BADAN PUSAT STATISTIK  
KABUPATEN BARITO UTARA  
*BPS-Statistics of Barito Utara Regency*  
Jl Jend A. Yani No 143 Muara Teweh 73811  
Telp: (0519) 21070, Fax: (0519) 24715  
Homepage: <http://barutkab.bps.go.id> E-mail: [bps6205@bps.go.id](mailto:bps6205@bps.go.id)

