

Kabupaten Barito Selatan Dalam Angka

Barito Selatan Regency in Figures

2020



Kabupaten

Barito Selatan Dalam Angka

Barito Selatan Regency in Figures

2020

arselkab.bps.go.id



KABUPATEN BARITO SELATAN DALAM ANGKA 2020
Barito Selatan Regency in Figures 2020
Penyediaan Data Untuk Perencanaan Pembangunan
Delivering Data to Inform Development Planning

ISSN: 0215-6393

No. Publikasi/*Publication Number*: 62040.2004

Katalog /*Catalog*: 1102001.6204

Ukuran Buku/*Book Size*: 14,8 cm x 21 cm

Jumlah Halaman/*Number of Pages*: xxxviii + 297 hal/*pages*

Naskah/*Manuscript*:

BPS Kabupaten Barito Selatan

BPS-Statistics of Barito Selatan Regency

Penyunting/*Editor*:

BPS Kabupaten Barito Selatan

BPS-Statistics of Barito Selatan Regency

Gambar Kover/*Cover Design*:

Seksi Integrasi Pengolahan dan Diseminasi Statistik

Section of Integration Processing and Statistics Dissemination

Ilustrasi Kover/*Cover Illustration*:

BPS Kabupaten Barito Selatan

BPS-Statistics of Barito Selatan Regency

Diterbitkan oleh/*Published by*:

©BPS Kabupaten Barito Selatan/*BPS-Statistics of Barito Selatan Regency*

Dicetak oleh/*Printed by*:

BPS Kabupaten Barito Selatan

BPS-Statistics of Barito Selatan Regency

Dilarang mengumumkan, mendistribusikan, mengomunikasikan, dan/atau menggandakan sebagian atau seluruh isi buku ini untuk tujuan komersil tanpa izin tertulis dari Badan Pusat Statistik.

Prohibited to announce, distribute, communicate, and/or copy part or all of this book for commercial purpose without permission from BPS-Statistics Indonesia.

TIM PENULIS

Penanggung jawab:
Eddy Surahman, SST., M. Si.

Penyunting:
Chintia Arisandi Hidayat, S. Tr. Stat.

Penulis:
Try Novian Hidayat, SST.

Pembuat Infografis:
Try Novian Hidayat, SST.
Chintia Arisandi Hidayat, S. Tr. Stat.

Tata Letak
Chintia Arisandi Hidayat, S. Tr. Stat.

Gambar Kulit:
Try Novian Hidayat, SST.

<https://baiselkab.bps.go.id>

KEPALA BPS KABUPATEN BARITO SELATAN
CHIEF STATISTICIAN OF BARITO SELATAN REGENCY



Eddy Surahman, SST., M.Si.




Kata Pengantar

Kabupaten Barito Selatan Dalam Angka 2020, Penyediaan Data Untuk Perencanaan Pembangunan merupakan publikasi tahunan yang diterbitkan oleh Badan Pusat Statistik (BPS) Kabupaten Barito Selatan. Publikasi ini memuat gambaran umum tentang Barito Selatan dalam angka-angka. Data yang dihimpun adalah statistik dasar yang bersumber dari BPS, statistik sektoral yang bersumber dari instansi pemerintah, dan statistik khusus yang bersumber dari instansi lainnya. Publikasi ini merupakan upaya dalam mengembangkan perstatistikan daerah agar tersedia data yang terpadu bagi berbagai keperluan di daerah ini.

Seiring dengan perkembangan kebutuhan konsumen data, publikasi Kabupaten Barito Selatan Dalam Angka mengalami penyempurnaan dengan melakukan penambahan dan penyederhanaan tabel-tabel. Dari sisi kemudahan akses data, publikasi dan data-data dalam publikasi ini dapat diperoleh dengan mengunjungi website BPS Kabupaten Barito Selatan (<https://barselkab.bps.go.id>) tanpa membayar.

Publikasi ini dapat terwujud berkat kerja sama dan partisipasi dari berbagai pihak. Kepada semua pihak yang telah memberikan kontribusi, kami sampaikan penghargaan dan terima kasih. Semoga penyajian data statistik ini dapat bermanfaat bagi semua pihak, terutama dalam rangka menyusun dan melaksanakan pembangunan. Kami mengharapkan tanggapan dan saran untuk perbaikan edisi yang akan datang.

Buntok, Februari 2020
Kepala BPS
Kabupaten Barito Selatan,



Eddy Surahman, SST., M.Si



Preface

Barito Selatan Regency in Figures 2019, Delivering Data to Inform Development Planning is an annual publication published by BPS-Statistics of Barito Selatan Regency. The publication provides general pictures of Barito Selatan in figures. The collection data consist of basic statistic sourced from BPS-Statistics Indonesia, sectoral statistic sourced from government institutions, and particular statistics sourced from private organizations. This is an effort to improve regional statistics to provide integrated data for various purposes in this area.

In line with the increasing of data consumer needs, the Barito Selatan Regency in Figures have been continuously improved by adding and simplifying the tables. The publication and series of the tables published by BPS-Statistics of Barito Selatan Regency can be viewed or downloaded from the website (<https://barselkab.bps.go.id>) for free as our commitment to provide an immediate and easier access to the data.

We are grateful to all government institutions and private organizations for providing the data and information contained in this edition. As always, comments relating to the content are most welcome.

Buntok, February 2020

Chief Statistician of
Barito Selatan Regency,

Eddy Surahman, SST., M.Si

Daftar Isi/Contents

	Halaman/Page
Kata Pengantar	ix
<i>Preface</i>	x
Daftar Isi/ <i>Contents</i>	xi
Daftar Tabel/ <i>List of Tables</i>	xiii
Daftar Gambar/ <i>List of Figures</i>	xxxiii
Penjelasan Umum/ <i>Explanatory Notes</i>	xxxv
Statistik Kunci/ <i>Key Statistics</i>	xxxvii
1. Geografi dan Iklim/ <i>Geography and Climate</i>	1
2. Pemerintahan/ <i>Government</i>	15
3. Penduduk dan Ketenagakerjaan/ <i>Population and Employment</i>	37
4. Sosial dan Kesejahteraan Rakyat/ <i>Social and Welfare</i>	55
5. Pertanian, Kehutanan, Peternakan, dan Perikanan/ <i>Agriculture, Forestry, Livestock, and Fishery</i>	137
6. Energi, Industri, dan Perdagangan/ <i>Energy, Industry, and Trade</i>	189
7. Pariwisata/ <i>Tourism</i>	203
8. Transportasi dan Komunikasi/ <i>Transportation And Communication</i>	217
9. Perbankan dan Koperasi/ <i>Banking And Cooperative</i>	235
10. Pengeluaran Penduduk/ <i>Population Expenditure</i>	251
11. Sistem Neraca Regional/ <i>System of Regional Accounts</i>	261
12. Perbandingan Antar Kabupaten/Kota/ <i>Regency/Municipality Comparison</i>	283

Daftar Tabel/*List of Tables*

	Halaman/ <i>Page</i>
1. Geografi dan Iklim/ <i>Geography and Climate</i>	1
1.1. Keadaan Geografi/ <i>Geography Condition</i>	8
1.1.1. Luas Daerah Menurut Kecamatan di Kabupaten Barito Selatan, 2019 <i>Total Area by Subdistrict in Barito Selatan Regency, 2019</i>	8
1.1.2. Tinggi Wilayah dan Jarak ke Ibukota Menurut Kecamatan di Kabupaten Barito Selatan, 2019	10
<i>Attitude and Distance to The Capital by Subdistrict in Barito Selatan Regency, 2019</i>	10
1.2. Keadaan Iklim/ <i>Climate Condition</i>	11
1.2.1. Pengamatan Unsur Iklim Menurut Bulan di Stasiun Meteorologi Sanggu Barito Selatan, 2019	11
<i>Observation of Climate Elements by Month at Meteorology Agency of Sunggu Barito Selatan, 2019</i>	11
2. Pemerintahan/ <i>Government</i>	15
2.1. Wilayah Administratif/ <i>Administrative Area</i>	20
2.1.1. Jumlah Desa ¹ Menurut Kecamatan di Kabupaten Barito Selatan, 2015 – 2019.....	21
<i>Number of Villages¹ by Subdistrict in Barito Selatan Regency, 2015 - 2019</i>	20
2.1.2. Jumlah Kelurahan Menurut Kecamatan di Kabupaten Barito Selatan, 2015 – 2019	21
<i>Number of Villages by Subdistrict in Barito Selatan Regency, 2015 - 2019</i>	21
2.1.3. Jumlah Rukun Warga/RW dan Rukun Tetangga/RT Menurut Kecamatan di Kabupaten Barito Selatan, 2019.....	22
<i>Number of Commune and Neighbourhood by Subdistrict in Barito Selatan Regency, 2019</i>	22
2.2. Dewan Perwakilan Rakyat Daerah/ <i>Regional House of Representative</i>	23
2.2.1. Jumlah Anggota Dewan Perwakilan Rakyat Daerah Menurut Partai Politik dan Jenis Kelamin di Kabupaten Barito Selatan, 2019.....	23

	<i>Number of Members of The Regional House of Representatives by Political Parties and Sex in Barito Selatan Regency, 2019</i>	23
2.2.2.	Jumlah Anggota Dewan Perwakilan Rakyat Daerah Menurut Partai Politik dan Pendidikan Yang Dltamatkan di Kabupaten Barito Selatan, 2019.....	24
	<i>Number of Members of The Regional House of Representatives by Political Parties and Education Attainment in Barito Selatan Regency, 2019</i>	24
2.3.	Sumber Daya Manusia/ <i>Human Resources</i>	25
2.3.1.	Jumlah Pegawai Negeri Sipil Menurut Jabatan dan Jenis Kelamin di Kabupaten Barito Selatan, 2018 dan 2019.....	25
	<i>Number of Civil Servants by Occupation and Sex in Barito Selatan Regency, 2018 and 2019</i>	25
2.3.2.	Jumlah Pegawai Negeri Sipil Menurut Tingkat Pendidikan dan Jenis Kelamin di Kabupaten Barito Selatan, 2018 dan 2019	26
	<i>Number of Civil Servants by Educational Level and Sex in Barito Selatan Regency, 2018 and 2019</i>	26
2.3.3.	Jumlah Pegawai Negeri Sipil Menurut Tingkat Kepangkatan dan Jenis Kelamin di Kabupaten Barito Selatan, 2018 dan 2019	27
	<i>Number of Civil Servants by Educational Level and Sex in Barito Selatan Regency, 2018 and 2019</i>	27
2.3.4.	Jumlah Pegawai Negeri Sipil Daerah Menurut Instansi dan Jenis Kelamin di Kabupaten Barito Selatan, 2019.....	29
	<i>Number of Regional Civil Servants by Institution and Sex in Barito Selatan Regency, 2019</i>	29
2.3.5.	Jumlah Pegawai Negeri Sipil Daerah Menurut Instansi dan Golongan Kepangkatan di Kabupaten Barito Selatan, 2019	31
	<i>Number of Civil Servants by Institution and Hierarchy in Barito Selatan Regency, 2019</i>	31
2.4.	Keuangan Pemerintah/ <i>Government Finance</i>	33
2.4.1.	Realisasi Pendapatan Pemerintah Kabupaten Barito Selatan Menurut Jenis Pendapatan (juta rupiah), 2016-2019	33
	<i>Actual Government Revenues of Barito Selatan Regency by Source of Revenues (million rupiahs), 2016-2019</i>	33
2.4.2.	Realisasi Pengeluaran Pemerintah Kabupaten Barito Selatan Menurut Jenis Belanja (juta rupiah), 2016-2019.....	35

	<i>Actual Government Expenditures of Barito Selatan Regency by Source of Expenditures (million rupiahs), 2016-2019.....</i>	35
3.	Penduduk dan Ketenagakerjaan/ <i>Population and Employment.....</i>	37
3.1.	Penduduk/ <i>Population</i>	43
3.1.1.	Penduduk, Laju Pertumbuhan Penduduk, Distribusi Persentase Penduduk, Kepadatan Penduduk, Rasio Jenis Kelamin Penduduk Menurut Kecamatan di Kabupaten Barito Selatan, 2019	43
	<i>Population, Population Growth Rate, Percentage Distribution of Population, Population Density, and Population Sex Ratio by Subdistrict in Barito Selatan Regency, 2019</i>	43
3.1.2.	Jumlah Penduduk (jiwa) Menurut Kelompok Umur dan Jenis Kelamin di Kabupaten Barito Selatan, 2019	45
	<i>Population by Age Group and Sex in Barito Selatan Regency, 2019.....</i>	45
3.2.	Ketenagakerjaan/ <i>Employment.....</i>	46
3.2.1.	Jumlah Penduduk Berumur 15 Tahun Ke Atas Menurut Jenis Kegiatan Selama Seminggu yang Lalu dan Jenis Kelamin di Kabupaten Barito Selatan, 2019	46
	<i>Population Aged 15 Years and Over by Type of Activity During The Previous Week and Sex in Barito Selatan Regency, 2019.....</i>	46
3.2.2.	Jumlah Penduduk Berumur 15 Tahun Ke Atas Menurut Pendidikan Tertinggi yang Ditamatkan dan Jenis Kegiatan Selama Seminggu yang Lalu di Kabupaten Barito Selatan, 2019	47
	<i>Population Aged 15 Years and Over by Educational Attainment and Type of Activity During The Previous Week in Barito Selatan Regency, 2019.....</i>	47
3.2.3.	Jumlah Penduduk Berumur 15 Tahun Ke Atas yang Bekerja Selama Seminggu yang Lalu Menurut Kelompok Umur dan Jenis Kelamin di Kabupaten Barito Selatan, 2019	48
	<i>Population Aged 15 Years and Over Who Worked During the Previous Week by Aged Group and Sex in Barito Selatan Regency, 2019.....</i>	48
3.2.4.	Jumlah Penduduk Berumur 15 Tahun Ke Atas yang Bekerja Selama Seminggu yang Lalu Menurut Lapangan Pekerjaan Utama dan Jenis Kelamin di Kabupaten Barito Selatan, 2019	49
	<i>Population Aged 15 Years and Over Who Worked During the Previous Week by Main Industry and Sex in Barito Selatan Regency, 2019.....</i>	49

3.2.5.	Jumlah Penduduk Berumur 15 Tahun Ke Atas yang Bekerja Selama Seminggu yang Lalu Menurut Jumlah Jam Kerja Seluruhnya dan Jenis Kelamin di Kabupaten Barito Selatan, 2019	50
	<i>Population Aged 15 Years and Over Who Worked During the Previous Week by Total Working Hour and Sex in Barito Selatan Regency, 2019.....</i>	50
3.2.6.	Jumlah Penduduk Berumur 15 Tahun Ke Atas yang Bekerja Selama Seminggu yang Lalu Menurut Jumlah Jam Kerja Pada Pekerjaan Utama dan Jenis Kelamin di Kabupaten Barito Selatan, 2019	51
	<i>Population Aged 15 Years and Over Who Worked During the Previous Week by Number of Working Hour on Main Industry and Sex in Barito Selatan Regency, 2019.....</i>	51
3.2.7.	Jumlah Penduduk Berumur 15 Tahun Ke Atas yang Bekerja Selama Seminggu yang Lalu Menurut Status Pekerjaan Utama dan Jenis Kelamin di Kabupaten Barito Selatan, 2019	52
	<i>Population Aged 15 Years and Over who Worked During the Previous Week by Main Employment Status and Sex in Barito Selatan Regency, 2019.....</i>	52
3.2.8.	Jumlah Pencari Kerja Terdaftar Menurut Tingkat Pendidikan Tertinggi yang Ditamatkan dan Jenis Kelamin di Kabupaten Barito Selatan, 2019 ...	53
	<i>Number of Registered Job Applicants by Educational Attainment and Sex in Barito Selatan Regency, 2019.....</i>	53
4.	Sosial dan Kesejahteraan Rakyat/ <i>Social and Welfare</i>	55
4.1.	Pendidikan/ <i>Education</i>	68
4.1.1.	Jumlah Sekolah, Guru, dan Murid Taman Kanak-Kanak (TK) di Bawah Kementerian Pendidikan dan Kebudayaan Menurut Kecamatan di Kabupaten Barito Selatan, 2018/2019 dan 2019/2020	68
	<i>Number of Schools, Teachers, and Pupils in Kindergarten Under The Ministry of Education and Culture by Subdistrict in Barito Selatan Regency, 2018/2019 and 2019/2020.....</i>	68
4.1.2.	Jumlah Sekolah, Guru, dan Murid Raudatul Athfal (RA) di Bawah Kementerian Agama Menurut Kecamatan di Kabupaten Barito Selatan, 2018/2019 dan 2019/2020	71
	<i>Number of Schools, Teachers, and Pupils in Raudatul Athfal (RA) Under The Ministry of Religious Affairs by Subdistrict in Barito Selatan Regency, 2018/2019 and 2019/2020.....</i>	71

4.1.3.	Jumlah Sekolah, Guru ¹ , dan Murid Sekolah Dasar (SD) di Bawah Kementerian Pendidikan dan Kebudayaan Menurut Kecamatan di Kabupaten Barito Selatan, 2018/2019 dan 2019/2020	72
	<i>Number of Schools, Teachers¹, and Pupils in Primary Schools Under The Ministry of Education and Culture by Subdistrict in Barito Selatan Regency, 2018/2019 and 2019/2020.....</i>	<i>72</i>
4.1.4.	Jumlah Sekolah, Guru, dan Murid Madrasah Ibtidaiyah (MI) di Bawah Kementerian Agama Menurut Kecamatan di Kabupaten Barito Selatan, 2018/2019 dan 2019/2020	75
	<i>Number of Schools, Teachers, and Pupils in Madrasah Ibtidaiyah (MI) Under The Ministry of Religious Affairs by Subdistrict in Barito Selatan Regency, 2018/2019 and 2019/2020.....</i>	<i>75</i>
4.1.5.	Jumlah Sekolah, Guru ¹ , dan Murid Sekolah Menengah Pertama (SMP) di Bawah Kementerian Pendidikan dan Kebudayaan Menurut Kecamatan di Kabupaten Barito Selatan, 2018/2019 dan 2019/2020	78
	<i>Number of Schools, Teachers¹, and Pupils in Junior High Schools Under The Ministry of Education and Culture by Subdistrict in Barito Selatan Regency, 2018/2019 and 2019/2020.....</i>	<i>78</i>
4.1.6.	Jumlah Sekolah, Guru, dan Murid Madrasah Tsanawiyah (MTs) di Bawah Kementerian Agama Menurut Kecamatan di Kabupaten Barito Selatan, 2018/2019 dan 2019/2020	81
	<i>Number of Schools, Teachers, and Pupils in Madrasah Tsanawiyah (MTs) Under The Ministry of Religious Affairs by Subdistrict in Barito Selatan Regency, 2018/2019 and 2019/2020.....</i>	<i>81</i>
4.1.7.	Jumlah Sekolah, Guru ¹ , dan Murid Sekolah Menengah Atas (SMA) di Bawah Kementerian Pendidikan dan Kebudayaan Menurut Kecamatan di Kabupaten Barito Selatan, 2018/2019 dan 2019/2020	84
	<i>Number of Schools, Teachers¹, and Pupils in Senior High Schools Under The Ministry of Education and Culture by Subdistrict in Barito Selatan Regency, 2018/2019 and 2019/2020.....</i>	<i>84</i>
4.1.8.	Jumlah Sekolah, Guru ¹ , dan Murid Sekolah Menengah Kejuruan (SMK) di Bawah Kementerian Pendidikan dan Kebudayaan Menurut Kecamatan di Kabupaten Barito Selatan, 2018/2019 dan 2019/2020	87
	<i>Number of Schools, Teachers¹, and Pupils in Vocational High Schools Under The Ministry of Education and Culture by Subdistrict in Barito Selatan Regency, 2018/2019 and 2019/2020.....</i>	<i>87</i>

4.1.9.	Jumlah Sekolah, Guru, dan Murid Madrasah Aliyah (MA) di Bawah Kementerian Agama Menurut Kecamatan di Kabupaten Barito Selatan, 2018/2019 dan 2019/2020	90
	<i>Number of Schools, Teachers, and Pupils in Madrasah Aliyah (MA) Under The Ministry of Religious Affairs by Subdistrict in Barito Selatan Regency, 2018/2019 and 2019/2020.....</i>	<i>90</i>
4.1.10.	Jumlah Desa/Kelurahan yang Memiliki Fasilitas Sekolah Menurut Kecamatan dan Tingkat Pendidikan di Kabupaten Barito Selatan, 2014 – 2019.....	93
	<i>Number of Villages Having Educational Facilities by Subdistrict and Educational Level in Barito Selatan Regency, 2014 - 2019.....</i>	<i>93</i>
4.1.11.	Angka Partisipasi Murni (APM) dan Angka Partisipasi Kasar (APK) Menurut Jenjang Pendidikan di Kabupaten Barito Selatan, 2018 dan 2019.....	96
	<i>Net Participation Rates and Gross Participation Rates by Educational Level in Barito Selatan Regency, 2018 and 2019.....</i>	<i>96</i>
4.1.12.	Persentase Penduduk Berumur 15 Tahun ke Atas yang Melek Huruf Menurut Kelompok Umur di Kabupaten Barito Selatan, 2018 dan 2019	97
	<i>Percentage of Literate People Aged 15 Year and Over by Age Group in Barito Selatan Regency, 2018 and 2019.....</i>	<i>97</i>
4.2.	Kesehatan/ <i>Health</i>	98
4.2.1.	Jumlah Desa/Kelurahan Yang Memiliki Sarana Kesehatan Menurut Kecamatan di Kabupaten Barito Selatan, 2014 – 2019	98
	<i>Number of Villages Having Health Facilities by Subdistrict in Barito Selatan Regency, 2014 - 2019.....</i>	<i>98</i>
4.2.2.	Jumlah Tenaga Kesehatan Menurut Kecamatan di Kabupaten Barito Selatan, 2019.....	101
	<i>Number of Medical Personnel by Subdistrict in Barito Selatan Regency, 2019.....</i>	<i>101</i>
4.2.3.	Persentase Penduduk yang Mempunyai Keluhan Kesehatan Selama Sebulan Terakhir di Kabupaten Barito Selatan, 2014-2019.....	102
	<i>Percentage of People Who Had Health Complaint During a Month Prior to The Survey in Barito Selatan Regency, 2014-2019.....</i>	<i>102</i>
4.2.4.	Jumlah Rumah Sakit Umum, Rumah Sakit Khusus, Rumah Sakit/Rumah Bersalin, Puskesmas, Klinik/Balai Kesehatan, Posyandu, dan Polindes	

	Menurut Kecamatan di Kabupaten Barito Selatan, 2018 dan 2019.....	103
	<i>Number of General Hospital, Special Hospital, Maternity Hospital and Public Health Center, Medical Clinic, Integrated Service Post, Village maternity Cottage by Subdistrict in Barito Selatan Regency, 2018 and 2019.</i>	
	103
4.2.5.	Jumlah Dokter Spesialis, Dokter Umum, dan Dokter Gigi Menurut Unit Kerja Pelayanan Kesehatan di Kabupaten Barito Selatan, 2019	105
	<i>Number of Specialist Doctor, Generalist Doctor, and Dentist by Unit of Health Facility in Barito Selatan Regency, 2019.....</i>	105
4.2.6.	Jumlah Poskesdes Menurut Kecamatan di Kabupaten Barito Selatan, 2019.....	106
	<i>Number of Village Health Center by Subdistrict in Barito Selatan Regency, 2019.....</i>	106
4.2.7.	Persentase Perempuan Pernah Kawin Berumur 15-49 Tahun Yang Melahirkan Anak Lahir Hidup (ALH) Menurut Penolong Proses Kelahiran di Kabupaten Barito Selatan, 2014-2019	107
	<i>Percentage of Ever Married Women Aged 15–49 Years Who gave birth to Children Ever Born by Birth Attendant in Barito Selatan Province, 2014-2019</i>	
	107
4.2.8.	Jumlah Balita Yang Pernah Mendapat Imunisasi Menurut Kecamatan dan Jenis Imunisasi di Kabupaten Barito Selatan, 2019	108
	<i>Percentage of Children Under Five Years Who Had Immunization by Subdistrict and Type of Immunization in Barito Selatan Regency, 2019..</i>	108
4.2.9.	Jumlah Kasus 10 Penyakit Terbanyak di Kabupaten Barito Selatan, 2019 .	109
	109
	<i>Top Ten Diseases in Barito Selatan Regency, 2019.....</i>	109
4.2.10.	Jumlah Bayi Lahir, Bayi Berat Badan Lahir Rendah (BBLR), BBLR Dirujuk, dan Bergizi Buruk di Kabupaten Barito Selatan, 2014-2019.....	110
	<i>Number of Births, Babies with Low Birth Weights (LBW), Treated LBW, and Malnutrition Cases in Barito Selatan Regency, 2014-2019.....</i>	110
4.2.11.	Jumlah Ibu Hamil, Melakukan Kunjungan K1, Melakukan Kunjungan K4, Kurang Energi Kronis (KEK), dan Mendapat Tablet Zat Besi (Fe) di Kabupaten Barito Selatan, 2014–2019	111
	<i>Number of Pregnant Women, Those with One Visit and four Visits of Antenatal Care, Chronic Energy Deficiency (CED), and Receiving Iron Supplement in Barito Selatan Regency, 2014–2019.....</i>	111

4.2.12.	Jumlah Remaja Usia 15-24 Tahun yang Mendapat Penyuluhan Tentang Kesehatan Reproduksi (Kespro), HIV/AIDS, dan Keluarga Berencana (KB) Menurut Kecamatan di Kabupaten Barito Selatan, 2019	113
	<i>Number of Young People Aged 15 - 24 Who Had Counselling on Reproductive Health, HIV/AIDS, and Family Planning by Subdistrict in Barito Selatan Regency, 2019</i>	113
4.2.13.	Jumlah Kasus HIV/AIDS, IMS, DBD, Diare, TB, dan Malaria Menurut Kecamatan di Kabupaten Barito Selatan, 2019	114
	<i>Number of Cases of HIV/AIDS, Sexually Transmitted Infection, Dengue Fever, Diarrhea, Tuberculosis (TB) and Malaria by Subdistrict in Barito Selatan Regency, 2019</i>	114
4.2.14.	Jumlah Klinik Keluarga Berencana (KKB) dan Pos Pelayanan Keluarga Berencana Desa (PPKBD) Menurut Kecamatan di Kabupaten Barito Selatan, 2019	116
	<i>Number of Family Planning Clinics and Village Family Planning Service Units by Subdistrict in Barito Selatan Regency, 2019</i>	116
4.2.15.	Jumlah Pasangan Usia Subur dan Peserta KB Aktif Menurut Kecamatan di Kabupaten Barito Selatan, 2019	117
	<i>Number of Eligible Couples and Family Planning Participants by Subdistrict in Barito Selatan Regency, 2019</i>	117
4.2.16.	Jumlah Penyuluhan Kesehatan Reproduksi, HIV/AIDS dan Keluarga Berencana di Kabupaten Barito Selatan, 2018	119
	<i>Number of Reproductive Health, HIV/AIDS and Family-Program Counseling in Barito Selatan Regency, 2018</i>	119
4.3.	Agama dan Sosial Lainnya/ <i>Religion and Other Social Affairs</i>	120
4.3.1.	Jumlah Penduduk Menurut Kecamatan dan Agama yang Dianut di Kabupaten Barito Selatan, 2019	120
	<i>Population by Subdistrict and Religion in Barito Selatan Regency, 2019</i>	120
4.3.2.	Jumlah Tempat Peribadatan Menurut Kecamatan di Kabupaten Barito Selatan, 2019	121
	<i>Number of Places of Worship by Subdistrict in Barito Selatan Regency, 2019</i>	121
4.3.3.	Jumlah Desa ¹ /Kelurahan yang Mengalami Bencana Alam ² Menurut Kecamatan di Kabupaten Barito Selatan, 2011 – 2018	122
	<i>Number of Villages¹ that Had Natural Disaster² by Subdistrict in Barito Selatan Regency, 2011 - 2018</i>	122

4.4.	Kemiskinan/ <i>Poverty</i>	124
4.4.1.	Garis Kemiskinan, Jumlah, dan Persentase Penduduk Miskin di Kabupaten Barito Selatan, 2012 – 2019	124
	<i>Poverty Line, Number, and Percentage of Poor People in Barito Selatan Regency, 2012 - 2019</i>	124
4.4.2.	Indeks Kedalaman Kemiskinan dan Indeks Keparahan Kemiskinan di Kabupaten Barito Selatan, 2012-2019	125
	<i>Poverty Gap Index and Poverty Severty Index in Barito Selatan Regency, 2012-2019</i>	125
4.5.	Kriminalitas/ <i>Crime</i>	126
4.5.1.	Jumlah Tindak Pidana Menurut Kepolisian Resort di Kabupaten Barito Selatan, 2016–2019.....	126
	<i>Number of Reported Criminal Cases by District Police Office in Barito Selatan Regency, 2016–2019</i>	126
4.5.2.	Persentase Penyelesaian Tindak Pidana Menurut Kepolisian Resort di Kabupaten Barito Selatan, 2016–2019	127
	<i>Percentage of Crime Clearance Rate by District Pollice Office in Barito Selatan Regency, 2016–2019</i>	127
4.5.3.	Jumlah Tindakan Kriminal Yang Dilaporkan Menurut Bulan di Kabupaten Barito Selatan, 2019	128
	<i>Number of Reported Criminal Cases by Months in Barito Selatan Regency, 2019</i>	128
4.5.4.	Banyaknya Kecelakaan dan Korban Lalu Lintas di Kabupaten Barito Selatan, 2014–2019.....	129
	<i>Number of Traffic Accident and Victim in Barito Selatan Regency, 2014–2019</i>	129
4.5.5.	Persentase Resiko Penduduk Terkena Tindak Pidana Per Seribu Penduduk di Kabupaten Barito Selatan, 2016–2019.....	130
	<i>Percentage of Population Risk of Crime Rate per Thousand Population in Barito Selatan Regency, 2016–2019</i>	130
4.5.6.	Jenis Tindak Pidana Penyalahgunaan Narkoba di Kabupaten Barito Selatan, 2019	131
	<i>Crime on Drugs Abuse in Barito Selatan Regency, 2019</i>	131
4.5.7.	Jumlah Kasus 11 Tindak Pidana Menurut Jenis Tindak Pidana dan Jam Kejadian di Kabupaten Barito Selatan, 2018	132

	<i>Number of 11 Crime Cases by Kind of Crime and Happening Time in Barito Selatan Regency, 2018</i>	132
4.5.8.	Sepuluh Tindak Pidana Terbanyak di Kabupaten Barito Selatan, 2019 <i>Top Ten Crime Cases in Barito Selatan Regency, 2019</i>	133
4.5.9.	Banyaknya Narapidana Menurut Kelompok Umur dan Jenis Kelamin, 2018..... <i>Number of Prisoner by Age Group and Sex, 2018</i>	134
4.5.10.	Banyaknya Tahanan dan Narapidana Menurut Jenis Tindak Pidana dan Jenis Kelamin, 2019..... <i>Number of Prisoner by Age Group and Sex, 2019</i>	135
5.	Pertanian, Kehutanan, Peternakan, dan Perikanan/ <i>Agriculture, Forestry, Livestock, and Fishery</i>	137
5.1.	Tanaman Pangan dan Hortikultura/ <i>Food Crops and Horticulture</i>	149
5.1.1.	Luas Panen, Produksi, dan Produktivitas Padi Menurut Kecamatan di Kabupaten Barito Selatan, 2018 dan 2019..... <i>Harvested Area, Production, and Productivity by Subdistrict in Barito Selatan Regency, 2018 and 2019</i>	149
5.1.2.	Luas Panen Tanaman Sayuran Menurut Kecamatan dan Jenis Tanaman di Kabupaten Barito Selatan (ha), 2018 dan 2019..... <i>Harvested Area of Vegetables by Subdistrict and Kind of Plant in Barito Selatan Regency (ha), 2018 and 2019</i>	150
5.1.3.	Produksi Tanaman Sayuran Menurut Kecamatan dan Jenis Tanaman di Kabupaten Barito Selatan (kwintal), 2018 dan 2019..... <i>Production of Vegetables by Subdistrict and Kind of Plant in Barito Selatan Regency (quintal), 2018 and 2019</i>	153
5.1.4.	Luas Panen Tanaman Sayuran dan Buah–Buahan Semusim Menurut Jenis Tanaman di Kabupaten Barito Selatan (ha), 2016 – 2019..... <i>Harvested Area of Seasonal Vegetables and Fruits by Kind of Plant in Barito Selatan Regency (ha), 2016 - 2019</i>	156
5.1.5.	Produksi Panen Tanaman Sayuran dan Buah–Buahan Semusim Menurut Jenis Tanaman di Barito Selatan (kwintal), 2016 – 2019..... <i>Production of Seasonal Vegetables and Fruits by Kind of Plant in Barito Selatan (quintal), 2016 – 2019</i>	157
5.1.6.	Luas Panen Tanaman Biofarmaka Menurut Kecamatan dan Jenis Tanaman di Kabupaten Barito Selatan (m ²), 2018 dan 2019.....	158

	<i>Harvested Area of Medicinal Plants by Subdistrict and Kind of Plant in Barito Selatan Regency (m²), 2018 and 2019</i>	158
5.1.7.	Produksi Tanaman Biofarmaka Menurut Kecamatan dan Jenis Tanaman di Kabupaten Barito Selatan (kg), 2018 dan 2019..... <i>Production of Medicinal Plants by Subdistrict and Kind of Plant in Barito Selatan Regency (kg), 2018 and 2019</i>	160
5.1.8.	Luas Panen Tanaman Biofarmaka Menurut Jenis Tanaman di Kabupaten Barito Selatan(m ²), 2016 – 2019..... <i>Harvested Area of Medicinal Plants by Kind of Plant in Barito Selatan Regency (m²), 2016 - 2019</i>	162
5.1.9.	Produksi Tanaman Biofarmaka Menurut Jenis Tanaman di Kabupaten Barito Selatan (kg), 2016 – 2019 <i>Production of Medicinal Plants by Kind of Plant in Barito Selatan Regency (kg), 2016– 2019</i>	163
5.1.10.	Luas Panen Tanaman Hias Menurut Kecamatan dan Jenis Tanaman di Kabupaten Barito Selatan (m ²), 2018 dan 2019..... <i>Harvested Area of Ornamental Plants by Subdistrict and Kind of Plant in Barito Selatan Regency (m²), 2018 and 2019</i>	164
5.1.11.	Produksi Tanaman Hias Menurut Kecamatan dan Jenis Tanaman di Kabupaten Barito Selatan (tangkai), 2018 dan 2019 <i>Production of Ornamental Plants by Subdistrict and Kind of Plant in Barito Selatan Regency (stalks), 2018 and 2019</i>	166
5.1.12.	Luas Panen Tanaman Hias Menurut Jenis Tanaman di Barito Selatan (m ²), 2018 dan 2019 <i>Harvested Area of Ornamental Plants by Kind of Plant di Barito Selatan (m²), 2018 and 2019</i>	168
5.1.13.	Produksi Tanaman Hias Menurut Jenis Tanaman di Barito Selatan (m ²), 2018 dan 2019 <i>Production of Ornamental Plants by Kind of Plant in Barito Selatan Regency (m²), 2018 and 2019</i>	169
5.1.14.	Produksi Buah-buahan Menurut Kecamatan dan Jenis Tanaman di Barito Selatan (kwintal), 2018 dan 2019..... <i>Production of Fruits by Subdistrict and Kind of Plant in Barito Selatan (quintal), 2018 and 2019</i>	170
5.1.15.	Produksi Buah–Buahan dan Sayuran Tahunan Menurut Jenis Tanaman (kuintal), 2016 – 2019.....	172

	<i>Production of Annual Fruits and Vegetables by Kind of Plant (quintal), 2016 - 2019</i>	172
5.2.	Perkebunan/ <i>Estate Crops</i>	173
5.2.1.	Luas Areal Tanaman Perkebunan Menurut Kecamatan dan Jenis Tanaman di Kabupaten Barito Selatan (ha), 2018 dan 2019..... <i>Planted Area of Estate Crops by Subdistrict and Type of Crops in Barito Selatan Regency (ha), 2018 and 2019</i>	173
5.2.2.	Produksi Perkebunan Menurut Kecamatan dan Jenis Tanaman di Kabupaten Barito Selatan (ton), 2018 dan 2019..... <i>Production of Estates by Subdistrict and Type of Crops in Barito Selatan Regency (tons), 2018 and 2019</i>	175
5.3.	Peternakan.....	177
5.3.1. Populasi Ternak Menurut Kecamatan dan Jenis Ternak di Kabupaten Barito Selatan, 2019..... <i>Livestock Population by Subdistrict and Kind of Livestock in Barito Selatan Regency, 2019</i>	177
5.3.2.	Jumlah Ternak yang Dipotong Menurut Kecamatan dan Jenis Ternak di Kabupaten Barito Selatan, 2019..... <i>Livestock Slaughtered by Sub District and Kind of Livestock in Barito Selatan Regency, 2019</i>	178
5.3.3.	Populasi Unggas Menurut Kecamatan dan Jenis Unggas di Kabupaten Barito Selatan, 2019..... <i>Poultry Population by Subdistrict and Kind of Poultry in Barito Selatan Regency, 2019</i>	179
5.3.4.	Produksi Unggas Menurut Kecamatan dan Jenis Unggas di Kabupaten Barito Selatan, 2019..... <i>Poultry Rroduction by Subdistrict and Kind of Poultry in Barito Selatan Regency, 2019</i>	180
5.4.	Perikanan.....	181
5.4.1.	Jumlah Rumah Tangga Perikanan Tangkap Menurut Kecamatan dan Subsektor di Kabupaten Barito Selatan, 2018 dan 2019..... <i>Number of Fish Capture Households by Subdistrict and Subsector in Barito Selatan Regency, 2018 and 2019</i>	181
5.4.2.	Produksi Perikanan Tangkap Menurut Kecamatan dan Subsektor di Kabupaten Barito Selatan (ton), 2018 dan 2019.....	182

	<i>Production of Fish Capture Households by Subdistrict and Subsector in Barito Selatan Regency (tons), 2018 and 2019</i>	182
5.4.3.	Jumlah Rumah Tangga Perikanan Budidaya Menurut Kecamatan dan Jenis Budidaya di Kabupaten Barito Selatan, 2019	183
	<i>Number of Aquaculture Households by Subdistrict and Type of Aquaculture in Barito Selatan Regency, 2019</i>	183
5.4.4.	Produksi Perikanan Budidaya Menurut Kecamatan dan Subsektor di Kabupaten Barito Selatan (ton), 2019	184
	<i>Production of Aquaculture Households by Subdistrict and Subsector in Barito Selatan Regency (tons), 2019</i>	184
5.4.5.	Jumlah Perahu/Kapal Menurut Kecamatan dan Jenis Kapal di Kabupaten Barito Selatan, 2018	185
	<i>Number of Fishing Boats by Subdistrict and Type of Boat in Barito Selatan Regency, 2018</i>	185
5.5.	Kehutanan.....	186
5.5.1.	Luas Kawasan Hutan dan Perairan di Kabupaten Barito Selatan (hektar), 2018.....	186
	<i>Forest and Inland Water Area in Barito Selatan Regency (hectare), 2018</i>	186
5.5.2.	Produksi Kayu Hutan Menurut Jenis Produksi di Kabupaten Barito Selatan (m ³), 2011-2015.....	187
	<i>Timber Production by Type of Product in Barito Selatan Regency (m³), 2011–2015</i>	187
6.	Energi, Industri, dan Perdagangan/ <i>Energy, Industry, and Trade</i> ..	189
6.1.	Energi/ <i>Energy</i>	196
6.1.1.	Daya Terpasang, Produksi dan Distribusi Listrik PT. PLN (Persero) Menurut Bulan di Kabupaten Barito Selatan, 2019	196
	<i>Installed Capacity, Production, and Electricity Distribution by Month in Barito Selatan Regency, 2019</i>	196
6.1.2.	Jumlah Pelanggan Listrik Menurut Kecamatan di Kabupaten Barito Selatan, 2015-2019.....	197
	<i>Number of Electricity Customers by Subdistrict in Barito Selatan Regency, 2015-2019</i>	197
6.1.3.	Jumlah Pelanggan dan Air yang Disalurkan Menurut Kecamatan di Kabupaten Barito Selatan, 2019	198

	<i>Number of Customers and Distributed Water by Subdistrict in Barito Selatan Regency, 2019</i>	198
6.1.4.	Jumlah Pelanggan PDAM Menurut Jenis Konsumen di Kabupaten Barito Selatan, 2015-2018.....	199
	<i>Number of Customer by Type of Customers in Barito Selatan Regency, 2015-2018</i>	199
6.1.5.	Banyaknya Air Yang Disalurkan Menurut Jenis Konsumen di Kabupaten Barito Selatan (m ³), 2016-2018.....	200
	<i>Water Distributed of Clean Water Company by Type of Customers in Barito Selatan Regency (m³), 2016-2018</i>	200
6.2.	Industri dan Perdagangan/ <i>Industry and Trade</i>	201
6.2.1.	Jumlah Perusahaan dan Tenaga Kerja Industri Kecil dan Menengah Menurut Klasifikasi Industri di Kabupaten Barito Selatan, 2019.....	201
	<i>Number of Establishments and Employees of Small-Middle Industries by Industrial Classification in Barito Selatan, 2019</i>	201
6.2.2.	Jumlah Sarana Perdagangan Menurut Jenisnya di Kabupaten Barito Selatan, 2016-2019.....	202
	<i>Number of Trading Facilities by Type of Facilities in Barito Selatan, 2016-2019</i>	202
7.	Pariwisata/ <i>Tourism</i>	203
7.1.	Jumlah Rumah Makan/Restoran Menurut Kecamatan di Kabupaten Barito Selatan, 2016-2019.....	209
	<i>Number of Restaurants by Subdistrict in Barito Selatan, 2016- 2019</i>	209
7.2.	Alamat Hotel dan Akomodasi Lainnya di Kabupaten Barito Selatan, 2019.....	210
	<i>Hotel and Other Accomodation Address in Barito Selatan, 2019</i>	210
7.3.	Jumlah Kamar dan Kapasitas Pengunjung Hotel di Kabupaten Barito Selatan, 2019.....	212
	<i>Number of Room and Hotel Passanger Capacity in Barito Selatan, 2019</i>	212
7.4.	Jumlah Akomodasi Hotel dan Penginapan Lainnya Menurut Kecamatan di Kabupaten Barito Selatan, 2018-2019.....	213
	<i>Number Of Hotel Accomodation by Subdistrict in Barito Selatan, 2018-2019</i>	213
7.5.	Jumlah Wisatawan Mancanegara dan Domestik di Kabupaten Barito Selatan, 2019.....	214

	<i>Number of International and Domestic Visitors in Barito Selatan Regency, 2019</i>	214
7.6.	Potensi Obyek Wisata di Kabupaten Barito Selatan, 2019.....	215
	<i>Public Recreation Areas in Barito Selatan Regency, 2019</i>	215
8.	Transportasi dan Komunikasi/ <i>Transportation And Communication</i>	217
8.1.	Transportasi/ <i>Transportation</i>	223
8.1.1.	Panjang Jalan Menurut Tingkat Kewenangan Pemerintahan di Kabupaten Barito Selatan (km), 2017-2019	223
	<i>Length of Roads by Level of Government Authority in Barito Selatan (km), 2017-2019</i>	223
8.1.2.	Panjang Jalan Menurut Jenis Permukaan Jalan di Kabupaten Barito Selatan (km), 2017-2019.....	224
	<i>Length of Roads by Type of Road Surface in Barito Selatan Regency (km), 2017-2019</i>	224
8.1.3.	Panjang Jalan Menurut Kondisi Jalan di Kabupaten Barito Selatan (km), 2017-2019	225
	<i>Length of Roads by Condition of Roads in Barito Selatan Regency (km), 2017-2019</i>	225
8.1.4.	Jumlah Kendaraan Bermotor Terdaftar Menurut Jenis Kendaraan di Kabupaten Barito Selatan, 2016-2019	226
	<i>Number of Registered Motor Vehicles by Type of Vehicle in Barito Selatan Regency, 2016-2019</i>	226
8.1.5.	Banyaknya Surat Ijin Mengemudi Baru yang Diterbitkan di Kabupaten Barito Selatan, 2019	227
	<i>Number of Driving License Issued in Barito Selatan Regency, 2019</i>	227
8.1.6.	Banyaknya Surat Ijin Mengemudi Perpanjangan yang Diterbitkan di Kabupaten Barito Selatan, 2019	228
	<i>Number of Driving License Issued in Barito Selatan Regency, 2019</i>	228
8.1.7.	Jumlah Kendaraan Umum yang Berangkat dan Datang Menurut Trayek dan Jenis Pelayanan Angkutan di Kabupaten Barito Selatan, 2019	229
	<i>Number of Public Transportation that Depart and Arrive According the Route and the Kind of Services in Barito Selatan Regency, 2019</i>	229
8.1.8.	Jumlah Penumpang yang Berangkat dan Datang Menurut Trayek dan Jenis Pelayanan Angkutan di Kabupaten Barito Selatan, 2019.....	230

	<i>Number of Passenger that Depart and Arrive According the Route and the Kind of Services in Barito Selatan Regency, 2019</i>	230
8.2.	<i>Komunikasi/Communication</i>	231
8.2.1.	<i>Jumlah Kantor Pos Pembantu Menurut Kecamatan di Kabupaten Barito Selatan, 2016-2019</i>	231
	<i>Number of Auxiliary Post Office by Subdistrict in Barito Selatan Regency, 2016-2019</i>	231
8.2.2.	<i>Lalu Lintas Pos dan Giro di Kabupaten Barito Selatan, 2018</i>	232
	<i>Post and Giro Traffic in Barito Selatan Regency, 2018</i>	232
9.	<i>Perbankan dan Koperasi/Banking And Cooperative</i>	235
9.1.	<i>Jumlah Koperasi Aktif Menurut Kecamatan di Kabupaten Barito Selatan, 2016 – 2019</i>	240
	<i>Number of Active Cooperative by Subdistrict in Barito Selatan Regency, 2016 - 2019</i>	240
9.2.	<i>Jumlah Koperasi Menurut Jenis Koperasi dan Kecamatan di Kabupaten Barito Selatan, 2019</i>	241
	<i>Number of Cooperative by Kind of Cooperative and Subdistrict in Barito Selatan Regency, 2019</i>	241
9.3.	<i>Jumlah Anggota Koperasi di Kabupaten Barito Selatan, 2014-2019</i> ...	242
	<i>Number of Cooperative Members in Barito Selatan Regency, 2014 - 2019</i>	242
9.4.	<i>Jumlah Koperasi Aktif dan Tidak Aktif di Kabupaten Barito Selatan, 2015 – 2019</i>	243
	<i>Number of Active and Non Active Cooperation in Barito Selatan Regency, 2015 - 2019</i>	243
9.5.	<i>Posisi Kredit Mikro, Kecil, dan Menengah yang Diberikan Bank Umum dan BPR Menurut Sektor Ekonomi di Kabupaten Barito Selatan (Juta Rupiah), 2019</i>	244
	<i>Outstanding of Micro, Small, and Medium Credits of Commercial and Rural Banks by Economic Sector in Barito Selatan Regency, 2019</i>	244
9.6.	<i>Posisi Kredit Mikro, Kecil, dan Menengah yang Diberikan Bank Umum dan BPR Menurut Jenis Penggunaan di Kabupaten Barito Selatan (Juta Rupiah), 2019</i>	248
	<i>Outstanding of Micro, Small, and Medium Credits of Commercial and Rural Banks by Type of Credit in Barito Selatan Regency, 2019</i>	248

9.7.	Posisi Kredit Mikro, Kecil, dan Menengah yang Diberikan Bank Umum dan BPR Menurut Skala Usaha di Kabupaten Barito Selatan (juta rupiah), 2019.....	249
	<i>Outstanding of Micro, Small, and Medium Credits of Commercial and Rural Banks by Scale Enterprise in Barito Selatan Regency (million rupiahs), 2019</i>	249
10.	Pengeluaran Penduduk/ <i>Population Expenditure</i>	251
10.1.	Rata-rata Pengeluaran per Kapita Sebulan Menurut Kelompok Komoditas (rupiah) di Kabupaten Barito Selatan, 2018 dan 2019	256
	<i>Monthly Average Expenditure per Capita by Commodity Group (rupiahs) in Barito Selatan Regency, 2018 and 2019</i>	256
10.2.	Persentase Pengeluaran per Kapita Sebulan Menurut Kelompok Komoditas (rupiah) di Kabupaten Barito Selatan, 2018 dan 2019	257
	<i>Percentage of Monthly Expenditure per Capita by Commodity Group (rupiahs) in Barito Selatan Regency, 2018 and 2019</i>	257
10.3.	Persentase Penduduk Menurut Golongan Pengeluaran Per Kapita Sebulan di Kabupaten Barito Selatan, 2019	258
	<i>Percentage of Population by Per Capita Spending Group an Month in Barito Selatan Regency, 2019</i>	258
10.4.	Pengeluaran Rata-rata Perkapita Sebulan Menurut Golongan Pengeluaran dan Kelompok Barang (rupiah) di Kabupaten Barito Selatan, 2019	259
	<i>Average Expenditure Per Capita Per Month by Expenditure Class and Commodity Group in Barito Selatan Regency (rupiahs), 2019</i>	259
10.5.	Persentase Pengeluaran Rata-rata Perkapita Sebulan Menurut Golongan Pengeluaran dan Kelompok Barang (rupiah) di Kabupaten Barito Selatan, 2019	260
	<i>Percentage Average Expenditure Per Capita Per Month by Expenditure Class and Commodity Group in Barito Selatan Regency (rupiahs), 2019.</i>	260
11.	Sistem Neraca Regional/ <i>System of Regional Accounts</i>	261
11.1.	Produk Domestik Bruto Atas Dasar Harga Berlaku Menurut Lapangan Usaha (miliar rupiah), 2015 – 2019	271
	<i>Gross Domestic Product at Current Market Prices by Industry (billion rupiahs), 2015 - 2019</i>	271

11.2.	Produk Domestik Bruto Atas Dasar Harga Konstan Menurut Lapangan Usaha (miliar rupiah), 2015 – 2019	273
	<i>Gross Domestic Product at Constant Market Prices by Industry (billion rupiahs), 2015 - 2019.....</i>	<i>273</i>
11.3.	Distribusi Persentase Produk Domestik Bruto Atas Dasar Harga Berlaku Menurut Lapangan Usaha, 2015 – 2019	275
	<i>Percentage Distribution of Gross Domestic Product at Current Market Prices by Industry, 2015 - 2019.....</i>	<i>275</i>
11.4.	Laju Pertumbuhan Produk Domestik Bruto Atas Dasar Harga Konstan 2010 Menurut Lapangan Usaha (persen), 2015 – 2019	277
	<i>Growth Rate of Gross Domestic Product at 2010 Constant Market Prices by Industry (percent) (percent), 2015 - 2019.....</i>	<i>277</i>
11.5.	Produk Domestik Regional Bruto Atas Dasar Harga Berlaku Menurut Pengeluaran di Kabupaten Barito Selatan (miliar rupiah), 2015-2019	279
	<i>Gross Domestic Regional at Constant Market Prices by Type of Expenditure in Barito Selatan Regency (billion rupiahs), 2014-2019.....</i>	<i>279</i>
11.6.	Produk Domestik Regional Bruto Atas Dasar Harga Konstan Menurut Pengeluaran di Kabupaten Barito Selatan (miliar rupiah), 2015-2019	280
	<i>Gross Domestic Regional at Current Market Prices by Type of Expenditure in Barito Selatan Regency (billion rupiahs), 2015-2019.....</i>	<i>280</i>
11.7.	Distribusi Persentase Produk Domestik Bruto Atas Dasar Harga Berlaku Menurut Pengeluaran, 2015 – 2019	281
	<i>Percentage Distribution of Gross Domestic Product at Current Market Prices by Expenditure, 2015 - 2019.....</i>	<i>281</i>
11.8.	Laju Pertumbuhan Produk Domestik Regional Bruto Atas Dasar Harga Konstan 2010 Menurut Pengeluaran, 2015 – 2019	282
	<i>Growth Rate of Gross Regional Domestic Product at 2010 Constant Prices by Expenditure, 2015 - 2019.....</i>	<i>282</i>
12.	Perbandingan Antar Kabupaten/Kota/Regency/Municipality Comparison.....	283
12.1.	Jumlah Penduduk Menurut Kabupaten/Kota di Provinsi Kalimantan Tengah (ribu), 2015 – 2019.....	287
	<i>Population by Regency/Municipality in Kalimantan Tengah Province (thousand), 2015 - 2019.....</i>	<i>287</i>
12.2.	Laju Pertumbuhan Produk Domestik Regional Bruto Atas Dasar Harga Konstan 2010 Menurut Kabupaten/Kota di Provinsi Kalimantan Tengah	

	(persen), 2015–2019	288
	<i>Rate of Growth of Gross Regional Domestic Products at Constant 2010 Prices by Regency/Municipality in Kalimantan Tengah Province (percent), 2015 - 2019</i>	288
12.3.	Jumlah Penduduk Miskin Menurut Kabupaten/Kota di Provinsi Kalimantan Tengah (ribu), 2015 – 2019	289
	<i>Number of Poor Population by Regency/Municipality in Kalimantan Tengah (thousand), 2015 - 2019</i>	289
12.4.	Indeks Pembangunan Manusia (IPM) Menurut Kabupaten/ Kota di Provinsi Kalimantan Tengah, 2015 – 2019	290
	<i>Human Development Index (HDI) by Regency/ Municipality in Kalimantan Tengah Province, 2015 - 2019</i>	290
12.5.	Luas Wilayah dan Ibukota Menurut Kabupaten/Kota Se-Kalimantan Tengah, 2019	291
	<i>Area and Capital by Regency/Municipality in Kalimantan Tengah Province, 2019</i>	291
12.6.	Jumlah Penduduk menurut Jenis Kelamin dan Rasio Jenis Kelamin Kabupaten/Kota di Provinsi Kalimantan Tengah, 2019	292
	<i>Population by Sex and Sex Ratio Regency/Municipality in Kalimantan Tengah Province, 2019</i>	292
12.7.	Rumah Tangga dan Rata-rata Banyaknya Anggota Rumah Tangga Menurut Kabupaten /Kota di Provinsi Kalimantan Tengah, 2010 dan 2019	293
	<i>Number of Households and Average Household Size by Regency/Municipality in Kalimantan Tengah Province, 2010 and 2019</i> ..	293
12.8.	Gini Ratio Menurut Kabupaten/Kota di Provinsi Kalimantan Tengah, 2015-2018	294
	<i>Gini Ratio by Regency/Municipality in Kalimantan Tengah Province, 2015-2018</i>	294
12.9.	Indeks Kemahalan Konstruksi (IKK) Menurut Kabupaten/ Kota di Provinsi Kalimantan Tengah, 2015-2019	295
	<i>Construction Cost Index (IKK) by Regency/Municipality in Kalimantan Tengah Province, 2015-2019</i>	295
12.10.	Jumlah Keluarga Menurut Kabupaten dan Klasifikasi Keluarga Menurut Kabupaten/Kota di Provinsi Kalimantan Tengah, 2019	296
	<i>Number of Households by Regency/Municipality and Household Classification in Kalimantan Tengah Province, 2019</i>	296

12.11. Upah Minimum Regional Per Bulan menurut Kabupaten/Kota (rupiah) di Provinsi Kalimantan Tengah, 2015 – 2019 297
Minimum Wage by Regency/Municipality (Rupiah) in Kalimantan Tengah Province, 2015 - 2019 297

<https://barselkab.bps.go.id>

Daftar Gambar/List of Figures

	Halaman/Page
1. Luas Daerah menurut Kecamatan (%), 2019 7 <i>Area of Subdistrict (%), 2019</i> 7	7
2. Jumlah Pegawai Negeri Sipil Menurut Tingkat Pendidikan di Kabupaten Barito Selatan, 2018 dan 2019 19 <i>Number of Civil Servants by Educational Level in Barito Selatan Regency, 2018 and 2019</i> 19	19
3. Persentase Penduduk Menurut Kecamatan di Kabupaten Barito Selatan (%), 2019 42 <i>Percentage of Population by Subdistrict in Barito Selatan Regency (%), 2019</i> 42	42
4. Persentase Penduduk yang Mempunyai Keluhan Kesehatan Selama Sebulan Terakhir di Kabupaten Barito Selatan, 2014-2018 67 <i>Percentage of People Who Had Health Complaint During a Month Prior to The Survey in Barito Selatan Regency, 2014-2018</i> 67	67
5. Produksi Perkebunan Menurut Jenis Tanaman di Kabupaten Barito Selatan (ribu ton), 2018 dan 2019 149 <i>Production of Estates by Type of Crops in Barito Selatan Regency (thousand tons), 2018 and 2019</i> 148	149
6. Produksi Listrik PT. PLN (Persero) Menurut Bulan di Kabupaten Barito Selatan, 2019 195 <i>Production of Electricity by Month in Barito Selatan Regency, 2019</i> 195	195
7. Jumlah Rumah Makan/Restoran Menurut Kecamatan di Kabupaten Barito Selatan, 2016-2019 210 <i>Number of Restaurants by Subdistrict in Barito Selatan, 2016- 2019</i> 208	210
8. Persentase Panjang Jalan Menurut Kondisi Jalan di Kabupaten Barito Selatan, 2019 224 <i>Percentage of Length of Roads by Condition of Roads in Barito Selatan Regency, 2019</i> 222	224
9. Laju Pertumbuhan Produk Domestik Regional Bruto Atas Dasar Harga Konstan 2010 Menurut Lapangan Usaha di Kabupaten Barito Selatan (persen), 2015–2019 241 <i>Growth Rate of Gross Domestic Regional Bruto at 2010 Constant Market Prices by Industry in Barito Selatan Regency (percent), 2015–2019</i> 239	241

10.	Persentase Penduduk Menurut Golongan Pengeluaran Per Kapita Sebulan di Kabupaten Barito Selatan, 2019	257
	<i>Percentage of Population by Per Capita Spending Group an Month in Barito Selatan Regency, 2019</i>	255
11.	Laju Pertumbuhan Produk Domestik Regional Bruto Atas Dasar Harga Konstan 2010 Menurut Lapangan Usaha di Kabupaten Barito Selatan (persen), 2015–2019	272
	<i>Growth Rate of Gross Domestic Regional Bruto at 2010 Constant Market Prices by Industry in Barito Selatan Regency (percent), 2015–2019</i>	270
12.	Indeks Pembangunan Manusia (IPM) Menurut Kabupaten/ Kota di Provinsi Kalimantan Tengah, 2019	288
	<i>Human Development Index (HDI) by Regency/ Municipality in Kalimantan Tengah Province, 2019</i>	286

Penjelasan Umum/*Explanatory Notes*

Tanda-tanda, satuan-satuan, dan lain-lainnya yang digunakan dalam publikasi ini adalah sebagai berikut:

Symbols, measurement units, and acronyms which are used in this publication, are as follows:

1. TANDA-TANDA/*SYMBOLS*

Data tidak tersedia/ <i>Data not available</i>	: ...
Tidak ada atau nol / <i>Null or zero</i>	: -
Data dapat diabaikan/ <i>Data negligible</i>	: 0
Tanda decimal/ <i>Decimal point</i>	: ,
Data tidak dapat ditampilkan/ <i>Not applicable</i>	: NA
Angka estimasi/ <i>Estimated figures</i>	: e
Angka diperbaiki/ <i>Revised figures</i>	: r
Angka sementara/ <i>Preliminary figures</i>	: x
Angka sangat sementara/ <i>Very preliminary figures</i>	: xx
Angka sangat sangat sementara/ <i>Very very preliminary figures</i>	: xxx

2. SATUAN/*UNITS*

barel/ <i>barrel</i>	: 158,99 liter/ <i>liters</i> = 1/6,2898 m ³
hektar (ha)/ <i>hectare (ha)</i>	: 10 000 m ²
kilometer (km)/ <i>kilometres (km)</i>	: 1 000 meter/ <i>meters (m)</i>
knot/ <i>knot</i>	: 1,8523 km/jam (<i>km/hour</i>)
kuintal/ <i>quintal</i>	: 100 kg
KWh	: 1 000-Watt <i>hour</i>
MWh	: 1 000 KWh
liter (untuk beras)/ <i>litre (for rice)</i>	: 0,80 kg
MMSCF	: 1/35,3 m ³
metrik ton (m.ton)/ <i>metric ton (m. ton)</i>	: 0,98421 long ton = 1 000 kg
ons/ <i>ounce</i>	: 28,31 gram/ <i>grams</i>
ton	: 1 000 kg

Satuan lain: buah, dus, butir, helai/lembar, kaleng, batang, pulsa, ton kilometer (ton-km), jam, menit, persen (%).

Other units: unit, pack, pieces, sheet, tin, pulse, ton-kilometres(ton-km), hour, minute, percent (%).

Perbedaan angka di belakang koma disebabkan oleh pembulatan angka.

The difference in decimal numbers is caused by rounding.

Statistik Kunci/Key Statistics

Rincian/Description	Satuan/Unit	2017	2018
(1)	(2)	(3)	(4)
SOSIAL/SOCIAL			
Penduduk ¹ /Population ¹	juta/million	0,134	0,135
Laju Pertumbuhan Penduduk ¹ /Population Growth ¹	%	1,16	1,12
Angka Harapan Hidup ^{1-e0} /Life Expectancy Rate ¹	tahun/years	66,89	66,78
Angka Melek Huruf Usia 15 +/Literacy Rate Aged 15 +	%	99,27	99,51
Tingkat Partisipasi Angkatan Kerja -TPAK ² Labour Force Participation Rate-LFPR ²	%	61,71	62,28
Tingkat Pengangguran Terbuka-TPT ² Unemployment Rate-UR ²	%	4,09	4,33
Penduduk Miskin ³ /Poor People ³	ribu/thousand	5,95	6,16
Persentase Penduduk Miskin ³ Percentage of Poor People ³	%	4,44	4,55
Indeks Pembangunan Manusia-IPM ⁴ Human Development Index ⁴	—	69,25	69,73
EKONOMI/ECONOMIC			
Produk Domestik Bruto (PDB) Harga Berlaku ⁵ Gross Domestic Bruto (GDP) at Current Price ⁵	triliun rupiah trillion rupiahs	5,42	5,99
Laju Pertumbuhan Ekonomi ⁶ /Economic Growth ⁶	%	5,78	5,64

Catatan/Notes: ¹ Data 2006–2009: berdasarkan hasil SUPAS 2005; mulai 2010: Hasil proyeksi penduduk Indonesia 2010–2035 (pertengahan tahun/Juni)/Data in 2006–2009: based on SUPAS 2005; since 2010: The result of Indonesia population prjection 2010–2035 (mid year/June)

² Kondisi Agustus/Condition at August

³ Kondisi Maret/Condition at March

⁴ Sejak tahun 2010, IPM dihitung dengan metode baru. Komponen IPM metode baru adalah angka harapan hidup saat lahir, harapan lama sekolah, rata-rata lama sekolah, dan pengeluaran per kapita/Since 2010, HDI was calculated using new method. New HDI component are life expectancy at birth, expected years of schooling, means years of schooling, and expenditure per capita

⁵ Mulai tahun 2010 mengadopsi System of National Account 2008 (SNA 2008)/Since 2010 is in line with System of National Account 2008 (SNA 2008)

⁶ Sebelum 2011 menggunakan tahun dasar 2000 (2000=100), mulai 2011 menggunakan tahun dasar 2010 (2010=100)/Before 2011 using 2000 base year (2000=100), since 2011 using 2010 base year (2010=100)

BAB I

GEOGRAFI & IKLIM

GEOGRAPHY & CLIMATE



Rata-rata Curah Hujan
2019

.....
127,1 mm

Suhu rata-rata bulanan
tahun 2019

.....
21,4 °C



Kelembapan rata-rata per
bulan tahun 2019

.....
82,2 Persen

Rata-rata kecepatan angin
rata-rata tahun 2019

.....
12,6 Knot



PENJELASAN TEKNIS

1. Letak astronomis adalah letak suatu pada muka bumi yang didefinisikan dengan dari posisi garis lintang dan garis bujur. Garis lintang adalah koordinat geografis yang menunjukkan posisi utara-selatan sebuah titik di permukaan bumi sedangkan garis bujur adalah menunjukkan posisi timur-barat.
2. Letak geografis adalah posisi keberadaan sebuah wilayah berdasarkan letak dan bentuknya dimuka bumi. Letak geografis menunjukkan batas-batas wilayah dan berkaitan dengan fitur geografis fisik (seperti benua, pegunungan, samudera, laut, sungai, dan danau).
3. Luas wilayah Kabuapten Barito Selatan 8.830 km² dan terdiri 6 kecamatan, 86 desa, dan 7 kelurahan.
4. Kecamatan - kecamatan di Kabupaten Barito Selatan, yaitu:
 - Kecamatan Jenamas dengan ibukota kecamatan Rantau Kujang.
 - Kecamatan Dusun Hilir dengan ibukota kecamatan Mengkatip.

TECHNICAL NOTES

1. *Astronomical position is a point on the earth, defined in terms of astronomical latitude and longitude. Latitude is a coordinate that specifies the north-south position of a point on the Earth's surface, whereas longitude specifies the east-west position.*
2. *Geographic position is the situation of any point or area on **the earth's surface in relation to the territories or objects outside it.** Geographic position denotes territorial boundaries and relates to physical-geographic features (such as continents, mountains, oceans, seas, rivers, and lakes).*
3. *The total area of Barito Selatan Regency is 8.830 km² and consist of 6 subdistricts, 86 villages, and 7 Sub-Districts.*
4. *Subdistricts in Barito Selatan Regency are:*
 - *Jenamas Subdistrict which has Rantau Kujang as its capital.*
 - *Dusun Hilir Subdistrict which has Mengkatip as its capital.*

GEOGRAPHY AND CLIMATE

- Kecamatan Karau Kuala dengan ibukota kecamatan Bangkuang.
 - Kecamatan Dusun Selatan dengan ibukota kecamatan sekaligus ibukota kabupaten Buntok.
 - Kecamatan Dusun Utara dengan ibukota kecamatan Pendang.
 - Kecamatan Gunung Bintang Awai dengan ibukota kecamatan Tabak Kanilan.
 - *Karau Kuala Subdistrict which has Bangkuang as its capital.*
 - *Dusun Selatan Subdistrict which has Buntok as its capital, also as capital of Barito Selatan Regency.*
 - *Dusun Utara Subdistrict which has Pendang as its capital.*
 - *Gunung Bintang Awai Subdistrict which has Tabak Kanilan as its capital.*
5. Iklim adalah statistik cuaca dalam jangka waktu yang lama. Iklim diukur dengan menilai pola variasi suhu, kelembaban, tekanan atmosfer, angin, curah hujan, jumlah partikel atmosfer, dan variabel meteorologi lainnya di wilayah tertentu dalam jangka waktu yang lama. Cuaca berbeda dengan iklim, yaitu menggambarkan kondisi jangka pendek dari variabel-variabel tersebut.
4. *Climate is the statistics of weather over long periods of time. It is measured by assessing the patterns of variation in temperature, humidity, atmospheric pressure, wind, precipitation, atmospheric particle count, and other meteorological variables in a given region over long periods of time. Weather differs from climate, in that weather only describes the short-term conditions of these variables.*

ULASAN

Berdasarkan Undang-Undang Nomor 5 Tahun 2002 dan Lembaran Negara Republik Indonesia Tahun 2002 Nomor 18, Tambahan Lembaran Negara Republik Indonesia Nomor 4180, Kabupaten Barito Selatan dimekarkan menjadi dua wilayah yaitu Barito Selatan dan Barito Timur dengan luas wilayah Kabupaten Barito Selatan menjadi 8830 Km² dan terdiri dari enam kecamatan.

Berdasarkan Keputusan Gubernur Kalimantan Tengah Nomor 188.44/329/2013 tentang Evaluasi Rancangan Peraturan Daerah Kabupaten Barito Selatan Tentang Rencana Tata Ruang Wilayah Kabupaten Barito Selatan, diperoleh luas wilayah Kabupaten Barito Selatan seluas 702.009,90 hektar.

Kabupaten Barito Selatan secara geografis terletak pada 1°15' 35,625" LS – 2° 36' 31,300 LS dan 114° 35' 48,600" BT – 115° 36' 35,700 BT, dengan batas wilayah sebagai berikut:

1. Sebelah utara berbatasan dengan Kabupaten Barito Utara

DESCRIPTION

By Law Number 5 in Year 2002 and Nation's Sheet Number 18 of Republic of Indonesia 2002 and Addition of Nation's Sheet Number 4180 of Republic of Indonesia, Barito Selatan Regency was being apart into two region, that were Barito Selatan and Barito Timur which Barito Selatan had area of 8830 Km² and six subdistricts.

By Governor's Decision of Kalimantan Tengah Number 188.44/329/2013 about Evaluation of Regional Rules Design of Barito Selatan Regency as Regional Spaces Design of Barito Selatan Regency, it is noted that the entire area of Barito Selatan Regency is 702.009,90 hectare.

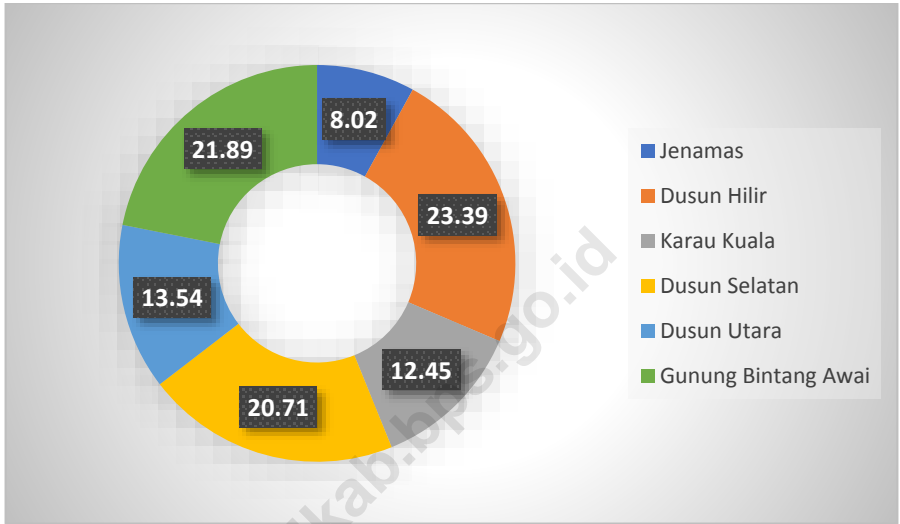
Barito Selatan lies geographically on 1° 15' 35,625" Southern Latitude – 2° 36' 31,300 Southern Latitude dan 114° 35' 48,600" Eastern Longitude – 115° 36' 35,700 Eastern Longitude and lies on southern equator line located at 00 latitude line. Teritorial boundaries of Barito Selatan Regency are:

1. Northern area lies Barito Utara Regency

GEOGRAPHY AND CLIMATE

2. Sebelah timur berbatasan dengan Kabupaten Barito Timur dan Provinsi Kalimantan Selatan
 3. Sebelah selatan berbatasan dengan Provinsi Kalimantan Selatan
 4. Sebelah barat berbatasan dengan Kabupaten Kapuas.
2. *Eastern area lies Barito Timur Regency and Kalimantan Selatan Province*
 3. *Southern area lies Kalimantan Selatan Province*
 4. *Western area lies Kapuas Regency.*

Gambar 1. Luas Daerah menurut Kecamatan (%), 2019
Picture Area of Subdistrict (%), 2019



GEOGRAPHY AND CLIMATE

1.1. Keadaan Geografi/*Geography Condition*

1.1.1. Luas Daerah Menurut Kecamatan di Kabupaten Barito Selatan, 2019

Tabel
Table

Total Area by Subdistrict in Barito Selatan Regency, 2019

Kecamatan <i>Subdistrict</i>		Ibukota Kecamatan <i>Capital of Subdistrict</i>
(1)		(2)
1.	Jenamas	Rantau Kujang
2.	Dusun Hilir	Mengkatip
3.	Karau Kuala	Karau Kuala
4.	Dusun Selatan	Buntok Kota
5.	Dusun Utara	Pendang
6.	Gunung Bintang Awai	Tabak Kanilan
Barito Selatan		

Lanjutan Tabel/*Continued Table* 1.1.1

Kecamatan <i>Subdistrict</i>		<i>Luas (km²)</i> <i>Total Area (square.km)</i>	Persentase terhadap Luas Kabupaten <i>Percentage to Regency</i>
(1)		(3)	(4)
1.	Jenamas	708,00	8,02
2.	Dusun Hilir	2 065,00	23,39
3.	Karau Kuala	1 099,00	12,45
4.	Dusun Selatan	1 829,00	20,71
5.	Dusun Utara	1 196,00	13,54
6.	Gunung Bintang Awai	1 933,00	21,89
Barito Selatan		8 830,00	100

Sumber/*Source*: Berdasarkan Peraturan Menteri Dalam Negeri Nomor 137 Tahun 2017 tanggal 29 Desember 2017/*Based on Minister of Home Affairs Regulation Number 137/2017, December 29, 2017*

GEOGRAPHY AND CLIMATE

1.1.2. Tinggi Wilayah dan Jarak ke Ibukota Menurut Kecamatan di Kabupaten Barito Selatan, 2019 *Attitude and Distance to The Capital by Subdistrict in Barito Selatan Regency, 2019*

Tabel
Table

Kecamatan <i>Subdistrict</i>		Tinggi Wilayah ³ (mdpl) <i>Altitude (m a.s.l)</i>	Jarak ke Ibukota ⁴ (km) <i>Distance to the Capital (km)</i>
(1)		(2)	(3)
1.	Jenamas	27,00	150
2.	Dusun Hilir	31,00	143
3.	Karau Kuala	33,00	77
4.	Dusun Selatan	35,00	1
5.	Dusun Utara	38,00	57
6.	Gunung Bintang Awai	55,00	48
Barito Selatan			

Catatan/Note: ³Dinas Pekerjaan Umum dan Penataan Ruang Kabupaten Barito Selatan

⁴Berdasarkan hasil Podes 2018

Sumber/Source: Peraturan Menteri Dalam Negeri Nomor 137 Tahun 2017 tanggal 29 Desember 2017, Dinas Pekerjaan Umum dan Penataan Ruang Kabupaten Barito Selatan Kabupaten Barito Selatan, dan BPS

1.2. Keadaan Iklim/*Climate Condition*

1.2.1. Pengamatan Unsur Iklim Menurut Bulan di Stasiun Meteorologi Sanggu Barito Selatan, 2019
Observation of Climate Elements by Month at Meteorology Agency of Sanggu Barito Selatan, 2019

Tabel
 Table

Bulan Month	Suhu Udara Temperature (°C)			Kelembaban Udara Humidity (%)		
	Maks Max	Min Min	Rata-rata Average	Maks Max	Min Min	Rata-rata Average
(1)	(2)	(3)	(4)	(5)	(6)	(7)
January/ <i>Januari</i>	21,4	35,2	27,0	100	49	86
Februari/ <i>February</i>	21,4	34,8	27,6	98	48	73
Maret/ <i>March</i>	21,4	35,2	27,3	98	54	85
April/ <i>April</i>	22,0	35,2	27,6	100	55	86
Mei/ <i>May</i>	23,7	34,9	27,9	95	55	85
Juni/ <i>June</i>	22,8	34,3	27,2	94	55	87
Juli/ <i>July</i>	18,4	34,5	27,0	100	48	83
Agustus/ <i>August</i>	20,0	35,4	27,0	100	47	82
September/ <i>September</i>	19,6	36,8	27,3	100	40	81
Oktober/ <i>October</i>	21,6	35,3	27,7	100	47	82
November/ <i>November</i>	22,6	35,6	28,1	89	51	70
Desember/ <i>December</i>	22,0	34,8	27,5	100	54	86
Rata-rata	21,4	35,2	27,4	97,8	50,3	82,2

Sumber/*Source:*

Stasiun Meteorologi Sanggu Barito Selatan/ Meteorology agency of Sanggu Barito Selatan Regency

Lanjutan Tabel/Continued Table 1.2.1

Bulan Month	Tekanan Udara Atmospheric Pressure (mb)			Kecepatan Angin Rata-rata Average of Wind Velocity (knot)		Penyinaran Matahari Duration of Sunshine (%)
	Maks Max	Min Min	Rata-rata Average	Kec. Maks Max Velocity	Arah Terbanyak Direction	
(1)	(2)	(3)	(4)	(5)	(6)	(7)
January/Januari	1 015,9	1 007,2	1 013,5	15	TIMUR	42,9
Februari/February	1 017,3	1 010,7	1 014,7	12	UTARA	42,6
Maret/March	1 017,6	1 007,3	1 013,8	12	TIMUR LAUT	59,2
April/April	1 016,0	1 005,6	1 012,9	20	SELATAN	55,6
Mei/May	1 013,3	1 009,2	1 011,3	20	UTARA	67,6
Juni/June	1 012,8	1 009,3	1 011,3	8	TIMUR	48,0
Juli/July	1 016,1	1 007,3	1 013,7	7	UTARA	65,5
Agustus/August	1 015,7	1 008,1	1 013,9	8	UTARA	71,4
September/September	1 016,3	1 008,1	1 014,7	10	TIMUR	51,7
Oktober/October	1 015,7	1 005,9	1 013,2	10	TIMUR	59,6
November/November	1 014,9	1 005,9	1 010,4	19	TIMUR	60,7
Desember/December	1 014,7	1 006,4	1 013,1	10	TIMUR LAUT	49,9
Rata-rata	1 015,5	1 007,6	1 013,0	12,6		56,2

Sumber/Source:

Stasiun Meteorologi Sanggu Barito Selatan/ Meteorology agency of Sanggu Barito Selatan Regency

Lanjutan Tabel/*Continued Table* 1.2.1


Bulan Month	Hari Hujan Rainy Days	Curah Hujan Precipitation (mm)	Curah Hujan Harian Maks Max. Daily Precipitation (mm)
(1)	(2)	(3)	(4)
January/ <i>Januari</i>	20	187,8	35,0
Februari/ <i>February</i>	20	148,8	30,0
Maret/ <i>March</i>	21	172,4	47,2
April/ <i>April</i>	19	177,3	28,0
Mei/ <i>May</i>	15	50,5	8,6
Juni/ <i>June</i>	15	147,9	112,0
Juli/ <i>July</i>	7	47,5	26,7
Agustus/ <i>August</i>	9	135,2	44,4
September/ <i>September</i>	3	20,4	11,2
Oktober/ <i>October</i>	14	65,4	15,6
November/ <i>November</i>	15	107,2	54,2
Desember/ <i>December</i>	25	265,1	62,6
Rata-rata	15,3	127,1	39,6

Sumber/*Source*:

Stasiun Meteorologi Sanggu Barito Selatan/ Meteorology agency of Sanggu Barito Selatan Regency

BAB II PEMERINTAHAN GOVERNMENT

PEGAWAI NEGERI SIPIL KABUPATEN BARITO SELATAN TAHUN 2019



PENJELASAN TEKNIS

TECHNICAL NOTES

1. Desa/kelurahan adalah satuan organisasi pemerintahan terendah di Indonesia. Desa dipimpin oleh seorang kepala desa yang berada di bawah camat. Kepala desa dipilih secara demokratis oleh masyarakat sedangkan kepala kelurahan ditunjuk dari pegawai negeri.
 2. Anggota Dewan Perwakilan Rakyat Daerah (DPRD) dipilih melalui pemilihan umum (pemilu) dan dilantik dalam masa jabatan lima tahun.
 3. Pegawai negeri sipil (PNS) adalah setiap warga negara Republik Indonesia yang telah memenuhi syarat yang ditentukan, diangkat oleh pejabat yang berwenang, dan disertai tugas dalam jabatan negeri, atau disertai tugas negara lainnya, dan digaji berdasarkan peraturan perundang-undangan yang berlaku. PNS terdiri dari PNS pusat dan PNS daerah.
1. *Village/kelurahan refers to the territory which is the lowest administration unit of the Government of Indonesia. This includes the community which is headed by a village head who ranks directly below the subdistrict head. The heads of desa are democratically elected by the community whereas heads of kelurahan (lurah) are appointed as public servants.*
 2. *Members of the Regional House of Representatives (DPRD) are elected through a general election and appointed for a five-years membership.*
 3. *The civil servant (PNS) is every citizen of the Republic of Indonesia who has been determined eligible, be appointed by the authorized official, and assigned the duty in the state office, or charge of any other state duty, is paid based on legislation and regulations. PNS consists of central and regional civil servants.*

ULASAN

DESCRIPTION

Kabupaten Barito Selatan terdiri dari enam kecamatan dan terdapat 88 desa, 7 kelurahan, 171 Rukun Warga, serta 659 Rukun Tetangga. Sebagai bentuk partisipasi masyarakat dalam pembangunan desa, sebanyak 93 desa/kelurahan di Kabupaten Barito Selatan sudah memiliki Badan Perwakilan Desa (BPD).

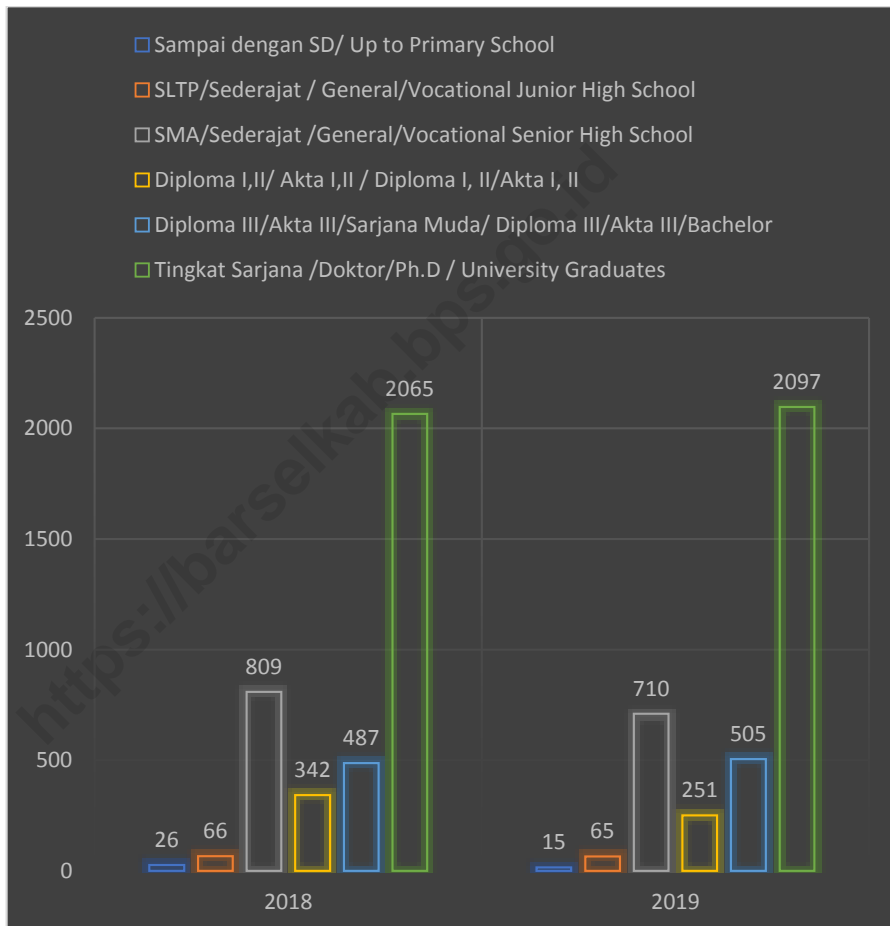
Barito Selatan Regency consist of six subdistricts and consist of 88 villages, 7 urban villages), 171 Commune and 659 Neighbourhood. There are 93 villages at Barito Selatan Regency which has BPD (Village Representative Board), as a form of society participation on village empowerment.

Jumlah wakil rakyat yang duduk pada lembaga legislatif, yaitu Dewan Perwakilan Rakyat Daerah (DPRD) sebanyak 25 orang, dengan 16 orang laki-laki dan 9 orang perempuan.

Barito Selatan House of Representatives (DPRD) has 25 members, comprising 16 men and 9 women.

2. Jumlah Pegawai Negeri Sipil Menurut Tingkat Pendidikan di Kabupaten Barito Selatan, 2018 dan 2019
Number of Civil Servants by Educational Level in Barito Selatan Regency, 2018 and 2019

Gambar
 Picture



POPULATION AND EMPLOYMENT

2.1. Wilayah Administratif/Administrative Area

2.1.1. Jumlah Desa¹ Menurut Kecamatan di Kabupaten Barito Selatan, 2015 - 2019

Tabel
Table

Number of Villages¹ by Subdistrict in Barito Selatan Regency, 2015 - 2019

	Kecamatan Subdistrict	201 5	201 6	201 7	201 8	201 9
	(1)	(3)	(4)	(5)	(6)	(6)
1	Jenamas	7	7	7	5	5
2	Dusun Hilir	10	10	10	10	10
3	Karau Kuala	11	11	11	11	11
4	Dusun Selatan	27	27	27	27	27
5	Dusun Utara	19	19	19	19	19
6	Gunung Bintang Awai	21	21	21	21	21
	Barito Selatan	95	95	95	93	93

Catatan/Note:

¹ Termasuk kelurahan dan Unit Permukiman Transmigrasi (UPT) / Include Transmigration Settlement Unit

Peraturan Kepala Badan Pusat Statistik Nomor 3 Tahun 2019 Tanggal 6 Mei 2019 tentang Perubahan Atas Peraturan Kepala Badan Pusat Statistik Nomor 90 Tahun 2018 tentang Kode dan Nama Wilayah Kerja Statistik Tahun 2018 / Chief Statistician Regulation Number 3/2019, May 6 2019, as a revision of Chief Statistician Regulation Number 90 of 2018 on Code and Name of Regional Level of Data Collection.

Sumber/Source:

2.1.2. Jumlah Kelurahan Menurut Kecamatan di Kabupaten Barito Selatan, 2015 - 2019
Number of Villages by Subdistrict in Barito Selatan Regency, 2015 - 2019

Tabel
 Table

Kecamatan Subdistrict		2015	2016	2017	2018	2019
(1)		(2)	(3)	(4)	(5)	(6)
1	Jenamas	1	1	1	1	1
2	Dusun Hilir	1	1	1	1	1
3	Karau Kuala	1	1	1	1	1
4	Dusun Selatan	3	3	3	3	3
5	Dusun Utara	1	1	1	1	1
6	Gunung Bintang Awai	-	-	-	-	-
Barito Selatan		7	7	7	7	7

Sumber/Source:

Master File Desa (MFD) Online BPS Kabupaten Barito Selatan Kondisi Desember 2019/ MFD Online of BPS-Statistics of Barito Selatan Regency, Data Reported until December 2019

POPULATION AND EMPLOYMENT

2.1.3. Jumlah Rukun Warga/RW dan Rukun Tetangga/RT Menurut Kecamatan di Kabupaten Barito Selatan, 2019

Tabel
Table

Number of Commune and Neighbourhood by Subdistrict in Barito Selatan Regency, 2019

Kecamatan <i>Subdistrict</i>	Rukun Warga <i>Commune</i>	Rukun Tetangga <i>Neighbourhood</i>
(1)	(2)	(3)
1. Jenamas	19	58
2. Dusun Hilir	32	80
3. Karau Kuala	23	82
4. Dusun Selatan	30	185
5. Dusun Utara	36	119
6. Gunung Bintang Awai	33	139
Barito Selatan	173	663

Sumber/Source:

BPS, Pemetaan dan Pemutakhiran Muatan Wilkerstat SP2020/ *BPS-Statistics Indonesia, Mapping and Updating Statistics Work Area Census 2020*

2.2. Dewan Perwakilan Rakyat Daerah/*Regional House of Representative*

2.2.1. Jumlah Anggota Dewan Perwakilan Rakyat Daerah Menurut Partai Politik dan Jenis Kelamin di Kabupaten Barito Selatan, 2019
Number of Members of The Regional House of Representatives by Political Parties and Sex in Barito Selatan Regency, 2019

Tabel
Table

Partai Politik <i>Political Parties</i>	Jenis Kelamin <i>Sex</i>		Jumlah <i>Total</i>
	Laki-laki <i>Male</i>	Perempuan <i>Female</i>	
(1)	(2)	(3)	(4)
1. Partai Nasional Demokrat	1	1	2
2. Partai Kebangkitan Bangsa	2	1	3
3. Partai Keadilan Sejahtera	1	-	1
4. Partai Berkarya	-	1	1
5. Partai Gerakan Demokrasi Amanat Keadilan	2	-	2
6. Partai Golongan Karya	1	2	3
7. Partai Persatuan Pembangunan	1	1	2
8. Partai Demokrasi Indonesia Perjuangan	5	2	7
9. Partai Amanat Nasional	2	-	2
10. Partai Demokrat	1	1	2
Jumlah/Total	16	9	25

Sumber/*Source*: Dewan Perwakilan Rakyat Daerah Kabupaten Barito Selatan/*Regional House of Representative of Barito Selatan Regency*

POPULATION AND EMPLOYMENT

2.2.2. Jumlah Anggota Dewan Perwakilan Rakyat Daerah Menurut Partai Politik dan Pendidikan Yang Ditamatkan di Kabupaten Barito Selatan, 2019
Number of Members of The Regional House of Representatives by Political Parties and Education Attainment in Barito Selatan Regency, 2019

Tabel
 Table

Partai Politik <i>Political Parties</i>	Pendidikan <i>Education Attainment</i>					Jumlah <i>Total</i>
	SMA	Diploma	S-1	S-2	S-3	
(1)	(2)	(3)	(4)	(5)	(6)	(7)
1. Partai Nasional Demokrat	1	-	1	-	-	2
2. Partai Kebangkitan Bangsa	1	-	2	-	-	3
3. Partai Keadilan Sejahtera		-	1	-	-	1
4. Partai Berkarya	1	-	-	-	-	1
5. Partai Gerakan Demokrasi Amanat Keadilan	2	-	-	-	-	2
6. Partai Golongan Karya	2	-	-	1	-	3
7. Partai Persatuan Pembangunan	1	-	1	-	-	2
8. Partai Demokrasi Indonesia Perjuangan	4	-	2	1	-	7
9. Partai Amanat Nasional	1	-	1	-	-	2
10. Partai Demokrat	1	-	1	-	-	2
Jumlah/Total	14	-	9	2	-	25

Sumber/Source:

Dewan Perwakilan Rakyat Daerah Kabupaten Barito Selatan/ *Regional House of Representative of Barito Selatan Regency*

2.3. Sumber Daya Manusia/*Human Resources*

2.3.1. Jumlah Pegawai Negeri Sipil Menurut Jabatan dan Jenis Kelamin di Kabupaten Barito Selatan, 2018 dan 2019

Tabel
Table

Number of Civil Servants by Occupation and Sex in Barito Selatan Regency, 2018 and 2019

Kabupaten/Kota <i>Regency/ Municipality</i>	2018			2019		
	Laki-laki <i>Male</i>	Perempuan <i>Female</i>	Jumlah <i>Total</i>	Laki-laki <i>Male</i>	Perempuan <i>Female</i>	Jumlah <i>Total</i>
(1)	(2)	(3)	(4)	(5)	(6)	(7)
Fungsional Tertentu/ <i>Specific Functional</i>	768	1 426	2 194	767	1 426	2 193
Fungsional Umum/Staf/ <i>General Functional</i>	709	311	1 020	596	252	848
Struktural/ <i>Structural</i>						
• Eselon V/5th Echelon	-	-	-	-	-	-
• Eselon IV/4th Echelon	297	133	430	301	147	448
• Eselon III/3rd Echelon	98	25	123	100	29	129
• Eselon II/2nd Echelon	27	1	28	24	1	25
• Eselon I/1st Echelon	-	-	-	-	-	-
Jumlah/ <i>Total</i>	1 899	1 896	3 795	1 788	1 855	3 643

Sumber/*Source*: Badan Kepegawaian dan Pengembangan Sumber Daya Manusia Kabupaten Barito Selatan/ *Civil Servant, Education, and Training Agency of Barito Selatan Regency*

POPULATION AND EMPLOYMENT

2.3.2. Jumlah Pegawai Negeri Sipil Menurut Tingkat Pendidikan dan Jenis Kelamin di Kabupaten Barito Selatan, 2018 dan 2019

Tabel
Table

Number of Civil Servants by Educational Level and Sex in Barito Selatan Regency, 2018 and 2019

Tingkat Pendidikan <i>Educational Level</i>	2018			2019		
	Laki-laki <i>Male</i>	Perempuan <i>Female</i>	Jumlah <i>Total</i>	Laki-laki <i>Male</i>	Perempuan <i>Female</i>	Jumlah <i>Total</i>
(1)	(2)	(3)	(4)	(5)	(6)	(7)
Sampai dengan SD/ Up to Primary School	23	3	26	12	3	15
SLTP/Sederajat / General/Vocational Junior High School	57	9	66	59	6	65
SMA/Sederajat / General/Vocational Senior High School	529	280	809	466	244	710
Diploma I, II/ Akta I, II / Diploma I, II/Akta I, II	143	199	342	111	140	251
Diploma III/Akta III/Sarjana Muda/ Diploma III/Akta III/Bachelor	147	340	487	156	349	505
Tingkat Sarjana /Doktor/Ph.D / University Graduates	1 000	1 065	2 065	984	1 113	2 097
Jumlah/ Total	1 899	1 896	3 795	1 788	1 855	3 643

Sumber/Source:

Badan Kepegawaian dan Pengembangan Sumber Daya Manusia Kabupaten Barito Selatan/
Civil Servant, Education, and Training Agency of Barito Selatan Regency

2.3.3. Jumlah Pegawai Negeri Sipil Menurut Tingkat
Kepangkatan dan Jenis Kelamin di Kabupaten Barito
Selatan, 2018 dan 2019

Tabel
Table

*Number of Civil Servants by Educational Level and Sex
in Barito Selatan Regency, 2018 and 2019*

Pangkat/ Golongan/ Ruang <i>Hierarchy</i> (1)	2018			2019		
	Laki-laki <i>Male</i> (2)	Perempuan <i>Female</i> (3)	Jumlah <i>Total</i> (4)	Laki-laki <i>Male</i> (5)	Perempuan <i>Female</i> (6)	Jumlah <i>Total</i> (7)
1. I/A (Juru Muda)	2	-	2	-	-	0
2. I/B (Juru Muda Tingkat I)	3	-	3	2	-	2
3. I/C (Juru)	13	-	13	11	-	11
4. I/D (Juru Tingkat I)	17	3	20	13	3	16
Golongan I/ Range I	35	3	38	26	3	29
5. II/A (Pengatur Muda)	41	14	55	32	8	40
6. II/B (Pengatur Muda Tingkat I)	102	41	143	76	35	111
7. II/C (Pengatur)	200	91	291	158	89	247
8. II/D (Pengatur Tingkat I)	106	89	195	141	79	220
Golongan II/ Range II	449	235	684	449	235	684
9. III/A (Penata Muda)	106	89	195	132	242	374
0. III/B (Penata Muda Tingkat 1)	449	235	684	266	358	624
1. III/C (Penata)	290	366	656	255	277	532
2. III/D (Penata Tingkat I)	252	209	461	283	244	527
Golongan III/ Range III	1 024	1 228	2 252	936	1 121	2 057

POPULATION AND EMPLOYMENT

Lanjutan Tabel/Continued Table 2.2.3

	Pangkat/ Golongan/ Ruang Hierarchy	2018			2019		
		Laki-laki <i>Male</i>	Perempuan <i>Female</i>	Jumlah <i>Total</i>	Laki-laki <i>Male</i>	Perempuan <i>Female</i>	Jumlah <i>Total</i>
	(1)	(2)	(3)	(4)	(5)	(6)	(7)
13.	IV/A (Pembina)	357	296	653	273	349	622
14.	IV/B (Pembina Tingkat I)	103	125	228	266	170	294
15.	IV/C (Pembina Utama Muda)	24	2	26	21	1	22
16.	IV/D (Pembina Utama Madya)	1	-	1	1	-	1
17.	IV/E (Pembina Utama)	-	-	-	-	-	-
	Golongan IV/ Range IV	485	423	908	561	520	939
	Jumlah/Total	1 853	1 931	3 784	1 788	1 855	3 643

Sumber/Source:

Badan Kepegawaian dan Pengembangan Sumber Daya Manusia Kabupaten Barito Selatan/ *Civil
Servant, Education, and Training Agency of Barito Selatan Regency*

2.3.4. Jumlah Pegawai Negeri Sipil Daerah Menurut Instansi dan Jenis Kelamin di Kabupaten Barito Selatan, 2019

Tabel
Table

Number of Regional Civil Servants by Institution and Sex in Barito Selatan Regency, 2019

Dinas/Instansi Pemerintahan <i>Institution/Office</i>	Jenis Kemamin Sex		Jumlah <i>Total</i>
	Laki-laki <i>Male</i>	Perempuan <i>Female</i>	
(1)	(2)	(3)	(4)
Sekretariat Daerah	90	26	116
Sekretariat DPRD	15	8	23
Inspektorat	27	14	41
Satuan Polisi Pamong Praja dan Pemadam Kebakaran	82	5	87
Dinas Pendidikan	67	44	111
Dinas Kesehatan	192	459	651
Dinas Pekerjaan Umum dan Penataan Ruang	67	19	86
Dinas Perumahan, Kawasan Pemukiman, dan Pertahanan	33	10	43
Dinas Sosial, Pemberdayaan Masyarakat dan Desa	31	12	43
Dinas Tenaga Kerja dan Transmigrasi	17	9	26
Dinas Pengendalian Penduduk, Keluarga Berencana, PP, dan PA	13	15	28
Dinas Lingkungan Hidup	30	10	40
Dinas Kependudukan dan Pencatatan Sipil	17	12	29
Dinas Perhubungan	38	12	50
Dinas Komunikasi dan Informatika	27	9	36
Dinas Penanaman Modal dan Pelayanan Terpadu Satu Pintu	18	13	31
Dinas Perpustakaan dan Kearsipan	12	10	22
Dinas Ketahanan Pangan, Pertanian dan Perikanan	113	65	178
Dinas Perdagangan, Koperasi, Usaha Kecil dan Menengah	24	16	40

Lanjutan Tabel/Continued Table 2.2.4

Dinas/Instansi Pemerintahan <i>Institution/Office</i>	Jenis Kemamin Sex		Jumlah <i>Total</i>
	Laki-laki <i>Male</i>	Perempuan <i>Female</i>	
(1)	(2)	(3)	(4)
Dinas Pemuda, Olah Raga, Pariwisata dan Kebudayaan	24	12	36
Badan Kepegawaian dan Pengembangan Sumber Daya Manusia	22	9	31
Badan Pengelola Keuangan dan Aset Daerah	44	29	73
Badan Perencanaan Pembangunan Daerah Kab. Barito Selatan	28	20	48
Badan Kesatuan Bangsa dan Politik	13	10	23
Badan Penanggulangan Bencana Daerah	16	3	19
Kecamatan Dusun Selatan dan Kelurahan	43	15	58
Kecamatan Jenamas dan Kelurahan	17	1	18
Kecamatan Dusun Hilir dan Kelurahan	19	3	22
Kecamatan Dusun Utara dan Kelurahan	22	3	25
Kecamatan Karau Kuala dan Kelurahan	20	3	23
Kecamatan Gunung Bintang Awai dan Kelurahan	22	5	27
Guru dan Staf TK, SD, SMP, se-Dusun Hilir	80	64	144
Guru dan Staf TK, SD, SMP, se-Dusun Selatan	206	530	736
Guru dan Staf TK, SD, SMP, se-Dusun Utara	100	93	193
Guru dan Staf TK, SD, SMP, se-Gunung Bintang Awai	91	137	228
Guru dan Staf TK, SD, SMP, se-Karau Kuala	70	104	174
Guru dan Staf TK, SD, SMP, se-Jenamas	38	46	84
Jumlah/Total	1 788	1 855	3 643

Sumber / Source:

Badan Kepegawaian dan Pengembangan Sumber Daya Manusia Kabupaten Barito Selatan/
Civil Servant, Education, and Training Agency of Barito Selatan Regency

2.3.5. Jumlah Pegawai Negeri Sipil Daerah Menurut Instansi dan Golongan Kepangkatan di Kabupaten Barito Selatan, 2019
Number of Civil Servants by Institution and Hierarchy in Barito Selatan Ragency, 2019

Tabel
 Table

Dinas/Instansi Pemerintahan <i>Institution/Office</i>	Golongan Kepangkatan <i>Hierarchy</i>				Jumlah <i>Total</i>
	I	II	III	IV	
(1)	(2)	(3)	(4)	(5)	(6)
Sekretariat Daerah	2	35	56	23	116
Sekretariat DPRD	-	10	11	2	23
Inspektorat	1	2	17	21	41
Satuan Polisi Pamong Praja dan Pemadam Kebakaran	2	58	20	7	87
Dinas Pendidikan	-	8	47	56	111
Dinas Kesehatan	-	131	487	33	651
Dinas Pekerjaan Umum dan Penataan Ruang	-	21	60	5	86
Dinas Perumahan, Kawasan Pemukiman, dan Pertahanan	5	16	18	4	43
Dinas Sosial, Pemberdayaan Masyarakat dan Desa	-	9	30	4	43
Dinas Tenaga Kerja dan Transmigrasi	-	2	18	6	26
Dinas Pengendalian Penduduk, Keluarga Berencana, PP, dan PA	-	1	22	5	28
Dinas Lingkungan Hidup	1	10	23	6	40
Dinas Kependudukan dan Pencatatan Sipil	1	4	20	4	29
Dinas Perhubungan	2	16	25	7	50
Dinas Komunikasi dan Informatika	-	8	25	3	36
Dinas Penanaman Modal dan Pelayanan Terpadu Satu Pintu	-	2	26	3	31
Dinas Perpustakaan dan Kearsipan	-	3	13	6	22
Dinas Ketahanan Pangan, Pertanian dan Perikanan	2	44	116	16	178
Dinas Perdagangan, Koperasi, Usaha Kecil dan Menengah	1	9	26	4	40

Lanjutan Tabel/ Continued Table 2.3.5

Dinas/Instansi Pemerintahan <i>Institution/Office</i>	Golongan Kepangkatan <i>Hierarchy</i>				Jumlah <i>Total</i>
	I	II	III	IV	
(1)	(2)	(3)	(4)	(5)	(6)
Dinas Pemuda, Olah Raga, Pariwisata dan Kebudayaan	-	8	22	6	36
Badan Kepegawaian dan Pengembangan Sumber Daya Manusia	-	5	23	3	31
Badan Pengelola Keuangan dan Aset Daerah	1	18	51	3	73
Badan Perencanaan Pembangunan Daerah Kab. Barito Selatan	-	10	33	5	48
Badan Kesatuan Bangsa dan Politik	1	3	14	5	23
Badan Penanggulangan Bencana Daerah	-	4	14	1	19
Kecamatan Dusun Selatan dan Kelurahan	1	24	31	2	58
Kecamatan Jenamas dan Kelurahan	-	5	11	2	18
Kecamatan Dusun Hilir dan Kelurahan	2	7	11	2	22
Kecamatan Dusun Utara dan Kelurahan	-	10	14	1	25
Kecamatan Karau Kuala dan Kelurahan	-	9	14	-	23
Kecamatan Gunung Bintang Awai dan Kelurahan	1	14	11	1	27
Guru dan Staf TK, SD, SMP se-Dusun Hilir	-	20	70	54	144
Guru dan Staf TK, SD, SMP, se-Dusun Selatan	4	38	334	360	736
Guru dan Staf TK, SD, SMP, se-Dusun Utara	2	23	105	63	193
Guru dan Staf TK, SD, SMP, se-Gunung Bintang Awai	-	20	102	106	228
Guru dan Staf TK, SD, SMP, se-Karau Kuala	-	8	80	86	174
Guru dan Staf TK, SD, SMP, se-Jenamas	-	3	57	24	84
Jumlah/Total	29	618	2 057	939	3 643

Sumber/Source: Badan Kepegawaian dan Pengembangan Sumber Daya Manusia Kabupaten Barito Selatan/ Civil Servant, Education, and Training Agency of Barito Selatan Regency

2.4. Keuangan Pemerintah/*Government Finance*

2.4.1. Realisasi Pendapatan Pemerintah Kabupaten Barito Selatan Menurut Jenis Pendapatan (juta rupiah), 2016-2019

Tabel
Table

Actual Government Revenues of Barito Selatan Regency by Source of Revenues (million rupiahs), 2016-2019

Jenis Pendapatan <i>Source of Revenues</i>		2016	2017
(1)		(2)	(3)
1.	Pendapatan Asli Daerah (PAD)/ <i>Regional Revenue</i>	44	49 204,76
1.1	Pajak Daerah/ <i>Regional Tax</i>	019,87	7 183,53
1.2	Retribusi Daerah/ <i>Regional Retribution</i>	6 452,13	4 547,75
1.3	Hasil Perusahaan Milik Daerah dan Pengelolaan Kekayaan Daerah yang Dipisahkan <i>Income of Regional Gov. Corporate and Management of Separated Reg. Gov. Wealth</i>	3 553,26	
	Lain-lain PAD yang Sah	5 440,12	
1.4	<i>Other Original Local Gov. Revenue</i>		30 381,71
		28 574,36	
2.	Dana Perimbangan/ <i>Balance Funds</i>	785 114,70	769 484,74
2.1	Bagi Hasil Pajak/ <i>Tax Sharing Revenue</i>	-	...
2.2	Bagi Hasil Bukan Pajak/Sumber Daya Alam/ <i>Non-Tax Sharing Revenue/Natural Resources</i>	46 971,28	...
2.3	Dana Alokasi Umum/ <i>General Allocation Fund</i>	583 667,68	576 041,34
2.4	Dana Alokasi Khusus/ <i>Special Allocation Fund</i>	154 475,74	57 341,08
3.	Lain-lain Pendapatan yang Sah/ <i>Other Revenue</i>	102 898,20	94 814,60
3.1	Pendapatan Hibah/ <i>Grant</i>	24 538,88	-
3.2	Dana Darurat/ <i>Emergency Fund</i>	-	-
3.3	Dana Bagi Hasil Pajak dari Provinsi dan Pemerintah Daerah Lainnya/ <i>Tax Sharing Revenue from Provincial and Other Regional Governments</i>	20 411,26	23 831,10
3.4	Dana Penyesuaian dan Otonomi Daerah/ <i>Regional Adjustment and Autonomy Fund</i>	56 244,17	69 302,85
3.5	Bantuan Keuangan dari Provinsi atau Pemerintah Daerah Lainnya/ <i>Financial Assistance from Provincial or Other Regional Governments</i>	1 703,89	-
3.6	Lainnya/ <i>Others</i>	-	1 680,65
Jumlah/ <i>Total</i>		932 032,27	913 504,11

Lanjutan Tabel/ Continued Table 2.4.1

Jenis Pendapatan Source of Revenues		2018	2019
(1)		(4)	(5)
1.	Pendapatan Asli Daerah (PAD)/Regional Revenue	74 225	74 230,25
1.1	Pajak Daerah/Regional Tax	10 139	17 596,37
1.2	Retribusi Daerah/Regional Retribution	4 314	3 950,76
1.3	Hasil Perusahaan Milik Daerah dan Pengelolaan Kekayaan Daerah yang Dipisahkan Income of Regional Gov. Corporate and Management of Separated Reg. Gov. Wealth	7 949	8 285,48
1.4	Lain-lain PAD yang Sah Other Original Local Gov. Revenue	51 822	44 397,50
2.	Dana Perimbangan/Balance Funds	974 609	837 438,15
2.1	Bagi Hasil Pajak/Tax Sharing Revenue	...	10 431,64
2.2	Bagi Hasil Bukan Pajak/Sumber Daya Alam/Non-Tax Sharing Revenue/Natural Resources	...	54 988,95
2.3	Dana Alokasi Umum/General Allocation Fund	720 051	590 286,24
2.4	Dana Alokasi Khusus/Special Allocation Fund	120 177	47 926,10
3.	Lain-lain Pendapatan yang Sah/Other Revenue	66 074	16 516,05
3.1	Pendapatan Hibah/Grant	-	16 516,05
3.2	Dana Darurat/Emergency Fund	-	-
3.3	Dana Bagi Hasil Pajak dari Provinsi dan Pemerintah Daerah Lainnya/Tax Sharing Revenue from Provincial and Other Regional Governments	23 922	-
3.4	Dana Penyesuaian dan Otonomi Daerah/Regional Adjustment and Autonomy Fund	42 002	-
3.5	Bantuan Keuangan dari Provinsi atau Pemerintah Daerah Lainnya/Financial Assistance from Provincial or Other Regional Governments	150	-
3.6	Lainnya/Others	-	-
Jumlah/Total		1 114 909	928 184,45

Catatan/Note: Data tahun 2019 adalah kondisi belum diaudit/ Data in 2019 is unaudited condition

Sumber/Source: Dinas Pendapatan Daerah Kabupaten Barito Selatan/ Regional Revenue Office of Barito Selatan Regency

2.4.2. Realisasi Pengeluaran Pemerintah Kabupaten Barito Selatan Menurut Jenis Belanja (juta rupiah), 2016-2019

Tabel
Table

Actual Government Expenditures of Barito Selatan Regency by Source of Expenditures (million rupiahs), 2016-2019

Jenis Belanja <i>Kind of Expenditure</i>		2016	2017
(1)		(2)	(3)
1.	Belanja Tidak Langsung/ <i>Indirect Expenditure</i>	514 478,02	515 320,18
1.1	Belanja Pegawai/ <i>Personnel Expenditures</i>	359 973,67	343 074,78
1.2	Belanja Bunga/ <i>Interest Expenditures</i>	7,59	-
1.3	Belanja Subsidi/ <i>Subsidies Expenditures</i>	-	1 000,00
1.4	Belanja Hibah/ <i>Grant Expenditures</i>	45 086,36	29 441,80
1.5	Belanja Bantuan Sosial/ <i>Socail Aid Expenditures</i>	4 450,30	7 033,23
1.6	Belanja Bagi Hasil/ <i>Sharing Fund Expenditure</i>	781,00	529,24
1.7	Belanja Bantuan Keuangan/ <i>Financial Aids Expenditures</i>	104 179,11	133 976,21
1.8	Belanja Tidak Terduga/ <i>Unpredicted Expenditures</i>	-	264,90
2.	Belanja Langsung/ <i>Direct Expenditures</i>	425 120,44	365 812,01
2.1	Belanja Pegawai/ <i>Personnel Expenditures</i>	46 054,57	46 633,65
2.2	Belanja Barang dan Jasa/ <i>Goods and Services Expenditures</i>	215 583,46	187 282,40
2.3	Belanja Modal/ <i>Capital Expenditure</i>	180 415,46	131 895,94
Jumlah/ <i>Total</i>		939 598,46	881 132,20

Lanjutan Tabel/ Continued Table 2.4.2

Jenis Belanja Kind of Expenditure		2018	2019
(1)		(4)	(5)
1.	Belanja Tidak Langsung/ <i>Indirect Expenditure</i>	538 545	...
1.1	Belanja Pegawai/ <i>Personnel Expenditures</i>	389 573	
1.2	Belanja Bunga/ <i>Interest Expenditures</i>	-	
1.3	Belanja Subsidi/ <i>Subsidies Expenditures</i>	-	
1.4	Belanja Hibah/ <i>Grant Expenditures</i>	11 149	
1.5	Belanja Bantuan Sosial/ <i>Socail Aid Expenditures</i>	2 500	
1.6	Belanja Bagi Hasil/ <i>Sharing Fund Expenditure</i>	1 796	
1.7	Belanja Bantuan Keuangan/ <i>Financial Aids Expenditures</i>	133 435	
1.8	Belanja Tidak Terduga/ <i>Unpredicted Expenditures</i>	91,2	
2.	Belanja Langsung/ <i>Direct Expenditures</i>	418 020	...
2.1	Belanja Pegawai/ <i>Personnel Expenditures</i>	51 831	
2.2	Belanja Barang dan Jasa/ <i>Goods and Services Expenditures</i>	166 890	
2.3	Belanja Modal/ <i>Capital Expenditure</i>	199 298	
Jumlah/ <i>Total</i>		956 566	904 659

Catatan/ *Note*: Data tahun 2019 adalah kondisi belum diaudit/ *Data in 2019 is unaudited condition*

Sumber/ *Source*: Dinas Pendapatan Daerah Kabupaten Barito Selatan/ *Regional Revenue Office of Barito Selatan Regency*

BAB III

PENDUDUK & KETENAGAKERJAAN POPULATION & EMPLOYMENT



Jumlah penduduk Kabupaten Barito Selatan
Tahun 2019

.....
136.267 Jiwa

Kepadatan penduduk

.....
19 Jiwa/m²



**Tingkat Partisipasi Angkatan Kerja (TPAK)
Kabupaten Barito Selatan Tahun 2019**

69,68%

TPAK merupakan persentase jumlah angkatan kerja terhadap jumlah penduduk usia kerja (15+)



4,18%

**Tingkat Pengangguran
Terbuka (TPT) Kabupaten
Barito Selatan Tahun 2019**

Rasio ini menunjukkan bahwa dari 100 orang penduduk usia angkatan kerja ada **4 orang** yang **menjadi pengangguran di Tahun 2019**

PENJELASAN TEKNIS

TECHNICAL NOTES

1. Sumber utama data kependudukan adalah sensus penduduk yang dilaksanakan setiap sepuluh tahun sekali. Sensus Penduduk telah dilaksanakan sebanyak enam kali sejak Indonesia merdeka yaitu tahun 1961, 1971, 1980, 1990, 2000, dan 2010. Dalam publikasi ini, data hasil SP2010 yang disajikan merupakan angka tetap atau dari hasil pengolahan.
 2. Kepadatan penduduk adalah jumlah penduduk per kilometer persegi.
 3. Rasio jenis kelamin adalah perbandingan antara jumlah penduduk laki-laki dengan jumlah penduduk perempuan pada suatu daerah dan waktu tertentu. Biasanya dinyatakan dengan jumlah penduduk laki-laki untuk 100 penduduk perempuan.
 4. Rumah tangga adalah seseorang atau sekelompok orang yang mendiami sebagian atau seluruh bangunan fisik/sensus, dan biasanya tinggal bersama serta pengelolaan makanan dari satu dapur. Konsep makan dari satu dapur adalah jika pengurusan kebutuhan sehari-harinya dikelola bersama-sama menjadi satu.
1. *The main source of demographic data is the population census, which is conducted every ten years. Population Census has been conducted six times since Indonesia's independence: 1961, 1971, 1980, 1990, 2000 and 2010. In this publication, the data SP2010 presented is a final figure or from the results of processing.*
 2. *Population density is the number of inhabitants per square kilometer.*
 3. *Sex ratio is the ratio of males population in a given area and time usually expressed as the number of males for every 100 females.*
 4. *Household is an individual or group of people living in a physical/census building unit or part of it and usually commit on a common provision for food and other essential of living. Common provision for food means one organizing daily needs for all of household members.*

POPULATION AND EMPLOYMENT

1. Rata-rata anggota rumah tangga adalah angka yang menunjukkan rata-rata jumlah anggota rumah tangga per rumah tangga.
2. Sumber utama data ketenagakerjaan adalah Survei Angkatan Kerja Nasional (Sakernas). Survei ini khusus dirancang untuk mengumpulkan informasi/data ketenagakerjaan.
3. Penduduk usia kerja adalah penduduk yang berumur 15 tahun ke atas.
4. Angkatan kerja adalah penduduk usia kerja (15 tahun ke atas) yang bekerja atau punya pekerjaan namun sementara tidak bekerja dan pengangguran.
5. Bekerja adalah melakukan pekerjaan dengan maksud memperoleh atau membantu memperoleh pendapatan atau keuntungan dan lamanya bekerja paling sedikit 1 jam secara terus menerus dalam seminggu yang lalu (termasuk pekerja keluarga tanpa upah yang membantu dalam suatu usaha/kegiatan ekonomi).
5. *Average household size is the average number of household members per household.*
6. *The main source of labour force is National Labour Force Survey (Sakernas). This survey is specifically designed to collect information on labour force statistics.*
7. *Working age population is persons of 15 years and over.*
8. *Labor force or economically active are persons of 15 years and over, who in the previous week were working, temporarily absent from work but having jobs and unemployment.*
9. *The concept of working means activity intended to earn income by doing work or helping to do work at least one hour continuously during the reference week (including unpaid family worker/s for any economic activity).*

ULASAN

DESCRIPTION

Penduduk Kabupaten Barito Selatan berdasarkan data dari Dinas Kependudukan dan Pencatatan Sipil Kabupaten Barito Selatan tahun 2019 sebanyak 136.267 jiwa yang terdiri dari 69.966 jiwa penduduk laki-laki dan 66.301 jiwa penduduk perempuan. Sementara itu besarnya angka rasio jenis kelamin tahun 2019 penduduk laki-laki terhadap penduduk perempuan sebesar 106, yang berarti ada 106 penduduk laki-laki untuk setiap 100 penduduk perempuan.

Barito Selatan population based on data from Population and Civil Registration Agency for 2019 were 136.267 people consisting of 69.966 inhabitants of the male and 66.301 female population people. While the magnitude of the sex ratio in 2019 the male population towards the female population are 106 which is means that there are 106 male in every 100 female.

Kepadatan penduduk di Kabupaten Barito Selatan tahun 2019 mencapai 19 jiwa/km². Kepadatan Penduduk di 6 kecamatan cukup beragam dengan kepadatan penduduk tertinggi terletak di kecamatan Dusun Selatan dengan kepadatan sebesar 51 jiwa/km² dan terendah di Kecamatan Gunung Bintang Awai sebesar 11 jiwa/Km².

Population density of Barito Selatan Regency in 2019 reached 19 people/km². Population density in 6 subdistricts are quite diverse with the highest population density of subdistrict is located in the subdistrict Dusun Selatan with the number of density are 51 people/km² and the lowest in Subdistrict Gunung Bintang Awai with 11 people/km².

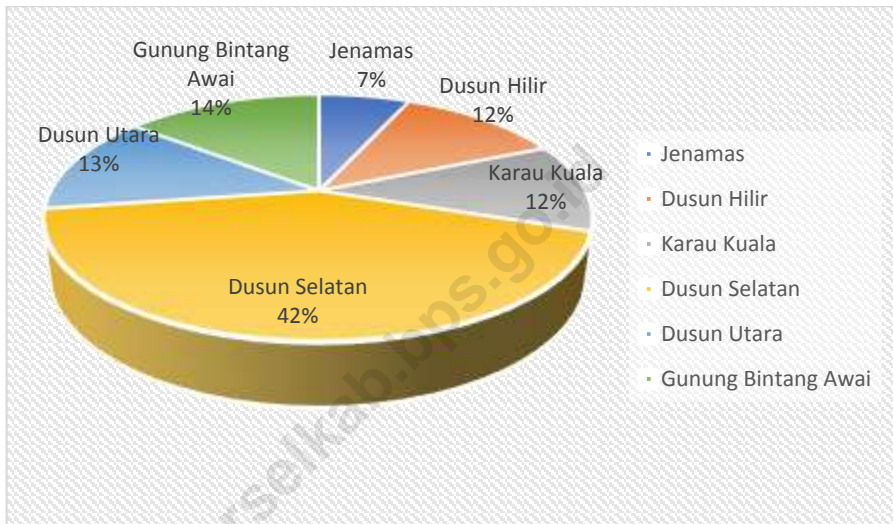
Jumlah Pencari Kerja Terdaftar di Kabupaten Barito Selatan Pada Disnakertran Kabupaten Barito Selatan pada Tahun 2019 sebesar 2.222 pekerja. Perbandingan pencari kerja laki-laki lebih banyak dibandingkan perempuan, terdapat 1.655 laki-laki dan 567 perempuan pencari kerja terdaftar pada Dinas Tenaga Kerja dan Transmigrasi.

Number of Job Seekers Registered in Barito Selatan In Employment and Transmigration Office of Barito Selatan Regency in 2019 were 2.222 employee. Comparison of the number of job seeker female fewer than male, there are 1.655 male and 567 female job seekers registered with Employment and Transmigration Office of Barito Selatan Regency.

POPULATION AND EMPLOYMENT

- 3. Persentase Penduduk Menurut Kecamatan di Kabupaten Barito Selatan (%), 2019
Percentage of Population by Subdistrict in Barito Selatan Regency (%), 2019

Gambar
Picture



3.1. Penduduk/*Population*

3.1.1. Penduduk, Laju Pertumbuhan Penduduk, Distribusi Persentase Penduduk, Kepadatan Penduduk, Rasio Jenis Kelamin Penduduk Menurut Kecamatan di Kabupaten Barito Selatan, 2019
Population, Population Growth Rate, Percentage Distribution of Population, Population Density, and Population Sex Ratio by Subdistrict in Barito Selatan Regency, 2019

Tabel
Table

Kecamatan <i>Subdistrict</i>	Penduduk (jiwa) <i>Population (person)</i>	Laju Pertumbuhan Penduduk per Tahun <i>Annual Population Growth Rate (%)</i>	Persentase Penduduk <i>Percentage of Total Population</i>
(1)	(2)	(3)	(4)
Jenamas	9 047	2,50	6,64
Dusun Hilir	16 272	4,63	11,94
Karau Kuala	15 832	2,85	11,62
Dusun Selatan	57 825	4,81	42,44
Dusun Utara	17 776	4,91	13,04
Gunung Bintang Awai	19 515	5,82	14,32
Barito Selatan	136 267	4,56	100
Hasil Registrasi	136 267	4,56	
Hasil Proyeksi	136 796	0,78	

POPULATION AND EMPLOYMENT

Lanjutan Tabel/*Continued Table* 3.1.1

Kecamatan <i>Subdistrict</i>	Kepadatan Penduduk per km ² <i>Population Density per sq.km</i>	Rasio Jenis Kelamin Penduduk <i>Population Sex Ratio</i>
(1)	(5)	(6)
Jenamas	14	103
Dusun Hilir	12	108
Karau Kuala	19	105
Dusun Selatan	51	104
Dusun Utara	14	107
Gunung Bintang Awai	11	108
Barito Selatan	19	106
Hasil Registrasi	19	106
Hasil Proyeksi	19	105

Sumber/*Source*: Dinas Kependudukan dan Pencatatan Sipil Kabupaten Barito Selatan/ *Population and Civil Registration Agency*

3.1.2. Jumlah Penduduk (jiwa) Menurut Kelompok Umur dan Jenis Kelamin di Kabupaten Barito Selatan, 2019
Population by Age Group and Sex in Barito Selatan Regency, 2019

Tabel
 Table

Kelompok Umur <i>Age Group</i>	Jenis Kelamin/Sex		Jumlah <i>Total</i>
	Laki-Laki <i>Male</i>	Perempuan <i>Female</i>	
(1)	(2)	(3)	(4)
0–4	6 355	6 179	12 534
5–9	6 626	6 401	13 027
10–14	6 204	5 884	12 088
15–19	5 426	5 266	10 692
20–24	4 734	4 835	9 569
25–29	5 565	5 271	10 836
30–34	5 959	5 556	11 515
35–39	5 978	5 894	11 872
40–44	5 906	5 311	11 217
45–49	5 188	4 761	9 949
50–54	4 338	3 908	8 246
55–59	2 977	2 816	5 793
60–64	2 115	1 895	4 010
65–69	1 269	1 250	2 519
70–74	753	877	1 630
75+	538	761	1 299
Jumlah/ <i>Total</i>	69 931	66 865	136 796

Sumber/ *Source*: Proyeksi Penduduk Kabupaten/Kota Provinsi Kalimantan Tengah Tahun 2010–2020 (BAPPENAS, BPS dan UNFPA)/Regency / *Municipality Population Projection of Kalimantan Tengah Province 2010–2020 (BAPPENAS, BPS and UNFPA)*

POPULATION AND EMPLOYMENT

3.2. Ketenagakerjaan/*Employment*

3.2.1. Jumlah Penduduk Berumur 15 Tahun Ke Atas Menurut Jenis Kegiatan Selama Seminggu yang Lalu dan Jenis Kelamin di Kabupaten Barito Selatan, 2019 *Population Aged 15 Years and Over by Type of Activity During The Previous Week and Sex in Barito Selatan Regency, 2019*

Tabel
Table

Kegiatan Utama <i>Main Activity</i>	Jenis Kelamin/ <i>Sex</i>		Jumlah <i>Total</i>
	Laki-laki <i>Male</i>	Perempuan <i>Female</i>	
(1)	(2)	(3)	(4)
Angkatan Kerja <i>Economically Active</i>	42 835	26 371	69 206
Bekerja/ <i>Working</i>	40 851	25 460	66 311
Pengangguran Terbuka/ <i>Unemployment</i>	1 984	911	2 895
Bukan Angkatan Kerja <i>Economically Inactive</i>	7 990	22 122	30 112
Sekolah/ <i>Attending School</i>	3 196	3 297	6 493
Mengurus Rumah Tangga/ <i>Housekeeping</i>	3 182	17 856	21 038
Lainnya/ <i>Others</i>	1 612	969	2 581
Jumlah/ <i>Total</i>	50 825	48 493	99 318
Tingkat Partisipasi Angkatan Kerja/ <i>Economically Active Participation Rate</i>	84,28	54,38	69,68
Tingkat Pengangguran <i>Unemployment Rate</i>	4,63	3,45	4,18

Sumber/ *Source*: Survei Angkatan Kerja Nasional, Agustus/ *National Labor Force Survey, August*

3.2.2. Jumlah Penduduk Berumur 15 Tahun Ke Atas Menurut Pendidikan Tertinggi yang Ditamatkan dan Jenis Kegiatan Selama Seminggu yang Lalu di Kabupaten Barito Selatan, 2019

Tabel
Table

Population Aged 15 Years and Over by Educational Attainment and Type of Activity During The Previous Week in Barito Selatan Regency, 2019

Pendidikan Tertinggi yang Ditamatkan <i>Educational Attainment</i>	Angkatan Kerja/ <i>Economically Active</i>			Bukan Angkatan Kerja <i>Economically Inactive</i>
	Bekerja <i>Working</i>	Pengangguran Terbuka <i>Unemployment</i>	Jumlah Total <i>Total</i>	
(1)	(2)	(3)	(4)	(5)
Tidak/Belum Tamat SD/ <i>Not Yet Completed Primary School</i>	5 399	183	5 582	2 992
Sekolah Dasar/ <i>Primary School</i>	16 637	489	17 126	9 341
Sekolah Menengah Pertama/ <i>Junior High School</i>	13 675	123	13 798	10 436
Sekolah Menengah Atas/ <i>Senior High School</i>	15 467	1767	17 234	4 600
Sekolah Menengah Atas Kejuruan/ <i>Vacational Senior High School</i>	4 687	240	4 927	1 218
Diploma I/II/II <i>Diploma I/II/II</i>	1 660	-	1 660	966
Universitas/ <i>University</i>	8 786	93	8 879	559
Jumlah/Total	66 311	2 895	69 206	30 112

Sumber/ Source: Survei Angkatan Kerja Nasional, Agustus/*National Labor Force Survey, August*

POPULATION AND EMPLOYMENT

3.2.3. Jumlah Penduduk Berumur 15 Tahun Ke Atas yang Bekerja Selama Seminggu yang Lalu Menurut Kelompok Umur dan Jenis Kelamin di Kabupaten Barito Selatan, 2019

Tabel
Table

Population Aged 15 Years and Over Who Worked During the Previous Week by Aged Group and Sex in Barito Selatan Regency, 2019

Kelompok Umur <i>Age Group</i>	Jenis Kelamin/Sex		Jumlah <i>Total</i>
	Laki-laki <i>Male</i>	Perempuan <i>Female</i>	
(1)	(2)	(3)	(4)
15-19	1 102	813	1 915
20-24	3 470	2 050	5 520
25-29	4 799	3 347	8 146
30-34	5 477	2 440	7 917
35-39	5 702	3 791	9 493
40-44	5 566	3 706	9 272
45-49	4 975	3 340	8 315
50-54	4 021	2 646	6 667
55-59	2 905	1 627	4 532
60+	2 834	1 700	4 534
Jumlah/ <i>Total</i>	40851	25 460	66 311

Sumber / Source: Survei Angkatan Kerja Nasional, Agustus / *National Labor Force Survey, August*

3.2.4. Jumlah Penduduk Berumur 15 Tahun Ke Atas yang Bekerja Selama Seminggu yang Lalu Menurut Lapangan Pekerjaan Utama dan Jenis Kelamin di Kabupaten Barito Selatan, 2019
Population Aged 15 Years and Over Who Worked During the Previous Week by Main Industry and Sex in Barito Selatan Regency, 2019

Tabel
Table

Lapangan Pekerjaan Utama ¹ <i>Main Industry¹</i>	Jenis Kelamin/Sex		
	Laki-laki <i>Male</i>	Perempuan <i>Female</i>	Jumlah <i>Total</i>
(1)	(2)	(3)	(4)
1	20 566	9 623	30 189
2	4 214	142	4 356
3	1 566	1 692	3 258
4	496	56	552
5	3 226	0	3 226
6	2 445	6 495	8 940
7	935	86	1 021
8	326	0	326
9	7 077	7 366	14 443
Jumlah/Total	40 851	25 460	66 311

Keterangan/Note: ¹

1 Pertanian, Kehutanan, Perburuan, dan Perikanan/Agriculture, Forestry, Hunting, and Fisheries

2 Pertambangan dan Penggalian/Mining and Quarrying

3 Industri Pengolahan/Manufacturing Industry

4 Listrik, Gas, dan Air/Electricity, Gas, and Water

5 Bangunan/Construction

6 Perdagangan Besar, Eceran, Rumah Makan, dan Hotel/Wholesale Trade, Retail Trade, Restaurants, and Hotels

7 Angkutan, Pergudangan, dan Komunikasi/Transportation, Warehousing, and Communication

8 Keuangan, Asuransi, Usaha Persewaan Bangunan, Tanah, dan Jasa Perusahaan/Financial, Insurance, Real Estate, and Business Services and Business Service

9 Jasa Kemasyarakatan, Sosial, dan Perorangan/Community, Social, and Personal Services

Sumber/ Source: Survei Angkatan Kerja Nasional, Agustus/ National Labor Force Survey, August

POPULATION AND EMPLOYMENT

3.2.5. Jumlah Penduduk Berumur 15 Tahun Ke Atas yang Bekerja Selama Seminggu yang Lalu Menurut Jumlah Jam Kerja Seluruhnya dan Jenis Kelamin di Kabupaten Barito Selatan, 2019
Population Aged 15 Years and Over Who Worked During the Previous Week by Total Working Hour and Sex in Barito Selatan Regency, 2019

Tabel
 Table

Jam Kerja Seluruhnya (jam) <i>Total Working Hours (hours)</i>	Jenis Kelamin/Sex		
	Laki-laki <i>Male</i>	Perempuan <i>Female</i>	Jumlah <i>Total</i>
(1)	(2)	(3)	(4)
0	1 727	666	2393
1–7	748	1 051	1799
8–14	2 484	2 541	5025
15–24	6 064	6 749	12813
25–34	4 797	3 824	8621
35–40	9 478	4 000	13478
41+	15 553	6 629	22 182
Jumlah/ <i>Total</i>	40 851	25 460	66 311

Sumber/ *Source*: Survei Angkatan Kerja Nasional, Agustus/ *National Labor Force Survey, August*

3.2.6. Jumlah Penduduk Berumur 15 Tahun Ke Atas yang Bekerja Selama Seminggu yang Lalu Menurut Jumlah Jam Kerja Pada Pekerjaan Utama dan Jenis Kelamin di Kabupaten Barito Selatan, 2019
Population Aged 15 Years and Over Who Worked During the Previous Week by Number of Working Hour on Main Industry and Sex in Barito Selatan Regency, 2019

Tabel
 Table

Jam Kerja Seluruhnya (jam) Total Working Hours (hours)	Jenis Kelamin/Sex		Jumlah Total
	Laki-laki Male	Perempuan Female	
(1)	(2)	(3)	(4)
0	1 727	666	2 393
1-7	823	1 143	1 966
8-14	2 548	2 675	5 223
15-24	7 666	7 270	14 936
25-34	4 797	3 513	8 310
35-40	9 852	4 102	13 954
41+	13 438	6 091	19 529
Jumlah/Total	40 851	25 460	66 311

Sumber/ Source: Survei Angkatan Kerja Nasional, Agustus/National Labor Force Survey, August

POPULATION AND EMPLOYMENT

3.2.7. Jumlah Penduduk Berumur 15 Tahun Ke Atas yang Bekerja Selama Seminggu yang Lalu Menurut Status Pekerjaan Utama dan Jenis Kelamin di Kabupaten Barito Selatan, 2019

Tabel
Table

Population Aged 15 Years and Over who Worked During the Previous Week by Main Employment Status and Sex in Barito Selatan Regency, 2019

Status Pekerjaan Utama <i>Main Employment Status</i>	Jenis Kelamin/Sex		Jumlah <i>Total</i>
	Laki-laki <i>Male</i>	Perempuan <i>Female</i>	
(1)	(2)	(3)	(4)
Berusaha sendiri <i>Own account worker</i>	11 390	8 008	19 398
Berusaha dibantu buruh tidak tetap/buruh tak dibayar <i>Employer assisted by temporary worker/unpaid worker</i>	4 423	2 115	6 538
Berusaha dibantu buruh tetap/buruh dibayar <i>Employer assisted by permanent worker/paid worker</i>	1 197	127	1 324
Buruh/Karyawan/Pegawai <i>Regular employee</i>	19 652	9 642	29 294
Pekerja bebas <i>Casual employee</i>	2 631	805	3 435
Pekerja keluarga/tak dibayar <i>Family worker/unpaid worker</i>	1 559	4 763	6 322
Jumlah/Total	40 851	25 460	66 311

Sumber/ Source: Survei Angkatan Kerja Nasional, Agustus/National Labor Force Survey, August

3.2.8. Jumlah Pencari Kerja Terdaftar Menurut Tingkat Pendidikan Tertinggi yang Ditamatkan dan Jenis Kelamin di Kabupaten Barito Selatan, 2019
Number of Registered Job Applicants by Educational Attainment and Sex in Barito Selatan Regency, 2019

Tabel
 Table

Pendidikan Tertinggi yang Ditamatkan <i>Educational Attainment</i>	Jenis Kelamin/Sex		
	Laki-laki <i>Male</i>	Perempuan <i>Female</i>	Jumlah <i>Total</i>
(1)	(2)	(3)	(4)
Tidak/Belum Tamat SD <i>Not Yet Completed Primary School</i>	16	2	18
Sekolah Dasar/ <i>Primary School</i>	107	21	128
Sekolah Menengah Pertama <i>Junior High School</i>	182	62	244
Sekolah Menengah Atas/ sederajat <i>Senior High School</i>	1 196	329	1 525
Diploma I/II/III/Akademi Diploma I/II/III/Academy	46	45	91
Universitas/ <i>University</i>	108	108	216
Jumlah/Total	1 655	567	2 222

Sumber/ *Source*: Dinas Tenaga Kerja dan Transmigrasi Kabupaten Barito Selatan/ *Labour and Transmigration Office of Barito Selatan Regency*

BAB IV

SOSIAL &
KESEJAHTERAAN RAKYAT
SOCIAL & WELFARE

72,58%

Penduduk usia 7-24 tahun
masih bersekolah pada
tahun 2019



ANGKA PARTISIPASI MURNI (APM)

APM menunjukkan seberapa banyak penduduk usia sekolah yang sudah dapat memanfaatkan fasilitas pendidikan sesuai pada jenjang pendidikannya

- SD
- SMP
- SMA



20,92%

Penduduk Kabupaten Barito Selatan
mempunyai **keluhan kesehatan** dalam
sebulan **pada tahun 2019**

PENJELASAN TEKNIS

TECHNICAL NOTES

- | | |
|---|---|
| <p>1. Tidak/belum pernah sekolah adalah mereka yang tidak pernah atau belum pernah terdaftar dan tidak pernah atau belum pernah aktif mengikuti pendidikan di suatu jenjang pendidikan formal.</p> | <p>1. <i>Not/never attending school is someone who has never attended or never registered in a formal education, such as primary, secondary and tertiary education.</i></p> |
| <p>2. Masih bersekolah adalah mereka yang terdaftar dan aktif mengikuti pendidikan di suatu jenjang pendidikan formal (Paket A, B, atau C) baik pendidikan dasar, menengah maupun pendidikan tinggi, bagi mahasiswa yang sedang cuti di anggap masih sekolah.</p> | <p>2. <i>Attending school is someone who is currently attending primary, secondary or tertiary education, including package A, package B or package C. College student who postpones his/her study is considered as attending school.</i></p> |
| <p>3. Tidak bersekolah lagi adalah mereka yang pernah terdaftar dan aktif mengikuti pendidikan di suatu jenjang pendidikan formal, tetapi pada saat pencacahan tidak lagi terdaftar dan tidak aktif mengikuti pendidikan.</p> | <p>3. <i>Not attending school anymore is someone who had enrolled and participated in a formal education in the past including package A, package B or package C, but currently does not attend school.</i></p> |

4. Tamat sekolah adalah menyelesaikan pelajaran yang ditandai dengan lulus ujian akhir pada kelas atau tingkat terakhir suatu jenjang pendidikan di sekolah negeri maupun swasta dengan mendapatkan tanda tamat belajar/ijazah. Seseorang yang belum mengikuti pelajaran pada kelas tertinggi tetapi telah mengikuti ujian akhir dan lulus dianggap tamat sekolah.
5. Dapat membaca dan menulis artinya dapat membaca dan menulis kata-kata/kalimat sederhana dengan suatu aksara tertentu.
6. Sekolah adalah lembaga pendidikan formal yang dimulai dari pendidikan dasar, menengah, dan tinggi. Pendidikan yang dicatat adalah pendidikan formal berdasar kurikulum Kementerian Pendidikan dan Kebudayaan, termasuk pendidikan yang diselenggarakan oleh pondok pesantren dengan memakai kurikulum Kementerian Pendidikan dan Kebudayaan, seperti madrasah ibtidaiyah (MI), madrasah tsanawiyah (MTs), dan madrasah aliyah (MA).
4. *Completed particular level of education is someone who has completed particular level of education in private or public school and accepting graduation certificate. Someone who has never attended the highest grade but passed the final exam is considered as completed particular level of education.*
5. *Able to read and write is the ability to read and write a simple sentence in any letter of alphabets.*
6. *School is a formal education institution starting from primary, secondary and tertiary education. The education data recorded in the survey covering data on formal education based on the curriculum set up by Ministry of Education and Culture including education carried out by muslim boarding school (pondok pesantren) implementing the Ministry of Education and Culture curriculum, such as madrasah ibtidaiyah (Islamic primary school), madrasah tsanawiyah (Islamic junior high school) and madrasah aliyah (Islamic senior high school).*

- | | |
|--|---|
| <p>7. Madrasah ibtidaiyah adalah lembaga pendidikan berciri khas Islam pada jenjang sekolah dasar (SD). Madrasah tsanawiyah adalah lembaga pendidikan berciri khas Islam pada jenjang sekolah menengah pertama (SMP). Madrasah aliyah adalah lembaga pendidikan berciri khas Islam pada jenjang sekolah menengah atas (SMA).</p> | <p>7. <i>Madrasah ibtidaiyah is Islamic school at primary education. Madrasah tsanawiyah is Islamic school at lower secondary education and madrasah aliyah is Islamic school at higher secondary education</i></p> |
| <p>8. Angka Partisipasi Kasar (APK) adalah angka perbandingan antara banyaknya murid dari jenjang pendidikan tertentu dengan banyaknya penduduk usia sekolah pada jenjang yang sama dinyatakan dalam persen.</p> | <p>8. <i>Gross Enrollment Rate (GER) is comparison number on student/pupil of certain with population of school-age of the same level, stated by percent.</i></p> |
| <p>9. Angka Partisipasi Murni (APM) menunjukkan seberapa banyak penduduk usia sekolah yang sudah dapat memanfaatkan fasilitas pendidikan sesuai pada jenjang pendidikannya</p> | <p>9. <i>Net Enrollment Rate (NER) shows how many children at school-age which can afford education facility at the certain level</i></p> |
| <p>10. Rumah sakit adalah tempat pemeriksaan dan perawatan kesehatan, biasanya berada di bawah pengawasan dokter/tenaga medis.</p> | <p>10. <i>The hospital is a place for health check, usually controlled/supervised by doctors/medical personnel.</i></p> |

11. Rumah sakit bersalin/rumah bersalin adalah rumah sakit yang dilengkapi dengan fasilitas untuk melahirkan, pemeriksaan kehamilan, pemeriksaan ibu dan anak serta berada di bawah pengawasan dokter dan atau bidan senior.
12. Pusat kesehatan masyarakat (Puskesmas) adalah unit pelayanan kesehatan milik pemerintah yang bertanggung jawab terhadap pelayanan kesehatan masyarakat untuk wilayah kecamatan. Tim puskesmas sesuai jadwal dapat melakukan kegiatan puskesmas keliling ke tempat-tempat tertentu dalam wilayah kerjanya, untuk mendekatkan pelayanan dengan masyarakat.
13. Puskesmas pembantu (Pustu) yaitu unit pelayanan kesehatan masyarakat yang membantu kegiatan puskesmas di sebagian dari wilayah kerja. Pada beberapa daerah balai pengobatan telah berubah fungsi menjadi pustu walaupun papan nama masih tertulis balai pengobatan.
14. Apotik adalah tempat penjualan obat yang mempunyai izin operasi dari Kementerian Kesehatan, u.p Badan POM, di bawah pengawasan apoteker.
11. *Maternity hospital/maternal health care center is a hospital completed with health facilities for birth delivery, pregnancy check and consultation and post-natal check, under the supervision of doctor and or senior midwives.*
12. *Public health centre (PHC) is a health centre provided by the government that is responsible for the delivery of health services to the community at the subdistrict level. Officials in the PHC as scheduled can provide health services in their working areas in the effort of closing their services to the community through mobile PHC program.*
13. *Subsidiary public health centre is a health facility that assist the public health centre in its part of working area. In several regions, health check points (balai pengobatan) has changes their status into subsidiary public health centre, although their sign written in the board remains unchanged.*
14. *Pharmacy is a place of selling medicines having permit operation from the Ministry of Health, through The National Agency of Drug and Food Control, under the control of pharmacist.*

15. Imunisasi adalah memasukkan kuman atau racun penyakit tertentu yang sudah dilemahkan (vaksin) ke dalam tubuh dengan cara disuntik atau diminum (diteteskan dalam mulut) dengan maksud agar terjadi kekebalan tubuh terhadap penyakit tersebut.
16. BCG (*Bacillus Calmette Guerin*) merupakan vaksinasi untuk mencegah penyakit TBC, diberikan pada bayi baru lahir atau anak, dengan suntikan pada kulit pangkal lengan atas. Bekas suntikan kemudian akan membentuk tonjolan kecil jaringan parut pada kulit lengan atas. Suntikan BCG diberikan sebanyak 1 kali.
17. DPT (*Difteri, Pertusis, Tetanus*) merupakan vaksin untuk mencegah penyakit Difteri, Pertusis, dan Tetanus yang diberikan pada bayi berumur 3 bulan ke atas, dengan suntikan pada paha, diulang 1 bulan dan 2 bulan kemudian, sehingga suntikan imunisasi DPT lengkap pada balita berjumlah 3 kali (kadang-kadang selang waktu antar suntikan bisa lebih dari 1 bulan).
18. Jumlah pemeluk agama/kepercayaan merupakan data yang bersumber dari Kantor Wilayah
15. *Immunization is putting enervated microbe of a certain disease into human body by injection or drinking (dropping into mouth) to make the body immune to that disease.*
16. *BCG (Bacillus Calmette Guerin) is a vaccine to prevent TBC disease, given to newborns or children, by injection at the base of the skin of the upper arm. Injection site will form little bumps of scar tissue in the skin of the upper arm. BCG injections given to children 1 times.*
17. *DPT (Diphtheria, Pertussis, Tetanus) is a vaccine to prevent the diphtheria, pertussis, and tetanus disease, given to infants aged 3 months and above, with a shot in the thigh, repeated one month and two months later, so that the complete DPT immunization shots at toddler totaling 3 times (sometimes the time interval between injections can be more than 1 month).*
18. *The population by religion was sourced from the Ministry of Religious Office of Kalimantan Tengah Province. Ministry of*

Kementerian Agama Provinsi Kalimantan Tengah. Kantor Wilayah Kementerian Agama Provinsi Kalimantan Tengah memperoleh data dari Kantor Kementerian Agama kabupaten/kota di Kalimantan Tengah. Kantor Kementerian Kabupaten/Kota memperoleh data melalui Kantor Urusan Agama setiap kecamatan. Kantor Urusan Agama Kecamatan memperoleh data dari kelurahan-kelurahan. Data yang berasal dari kelurahan diperoleh dengan registrasi penduduk.

19. Untuk mengukur kemiskinan, BPS menggunakan konsep kemampuan memenuhi kebutuhan dasar (*basic needs approach*) Dengan pendekatan ini, kemiskinan dipandang sebagai ketidakmampuan dari sisi ekonomi untuk memenuhi kebutuhan dasar makanan dan bukan makanan yang diukur dari sisi pengeluaran Metode yang digunakan adalah menghitung Garis Kemiskinan (GK), yang terdiri dari dua komponen yaitu Garis Kemiskinan Makanan (GKM) dan Garis Kemiskinan Non-Makanan (GKNM) Penghitungan Garis Kemiskinan dilakukan secara terpisah untuk daerah perkotaan dan perdesaan.

Religious Office of Kalimantan Tengah obtained data from the Ministry of Religious Office of Regency/Municipality in Kalimantan Tengah Province. Ministry of Religious Office of Regency/Municipality obtained data from every Religious Affairs Office of each sub-district. Subdistrict Religious Affairs Office obtained data from the villages/kelurahan. The data was derived by registration of residents.

19. *To measure poverty, BPS-Statistics Indonesia has used the concept of basic needs approach Therefore, poverty is viewed as economic inability to fulfill food and non-food basic needs which are measured by consumption/expenditure The method used is calculating poverty line, which consists of two components that are Food Poverty Line (FPL) and Non-Food Poverty Line (NFPL) The poverty line was calculated separately for urban and rural areas*

20. Penduduk miskin adalah penduduk yang memiliki rata-rata pengeluaran per kapita per bulan di bawah Garis Kemiskinan.
21. Garis Kemiskinan Makanan (GKM) merupakan nilai pengeluaran kebutuhan minimum makanan yang disetarakan dengan 2 100 kkalori per kapita per hari Garis Kemiskinan Non-Makanan (GKNM) adalah kebutuhan minimum untuk perumahan, sandang, pendidikan, kesehatan, dan kebutuhan dasar lainnya.
22. Indeks Kedalaman Kemiskinan (*Poverty Gap Index- P_1*) merupakan ukuran rata-rata kesenjangan pengeluaran masing-masing penduduk miskin terhadap garis kemiskinan Semakin tinggi nilai indeks, semakin jauh rata-rata pengeluaran penduduk dari garis kemiskinan.
23. Indeks Keparahan Kemiskinan (*Poverty Severity Index- P_2*) memberikan gambaran mengenai penyebaran pengeluaran di antara penduduk miskin Semakin tinggi nilai indeks, semakin tinggi ketimpangan pengeluaran di antara penduduk miskin.
20. *A person whose expenditure per capita per month is below the poverty line is considered to be poor*
21. *The Food Poverty Line refers to the daily minimum requirement of 2,100 kcal per capita per day The Non-Food Poverty Line refers to the minimum requirement for household necessities for clothing, education, health, and other basic individual needs.*
22. *Poverty Gap Index- P_1 measures the extent to which individuals fall below the poverty line (the poverty gaps) as a proportion of the poverty line Higher value of the index shows that the gap between average expenditure of the poor and the poverty line is wider*
23. *Poverty Severity Index- P_2 describes inequality among the poor This is simply a weighted sum of poverty gaps (as a proportion of the poverty line), where the weights are the proportionate poverty gaps themselves Hence, by squaring the poverty gap index, the measure implicitly puts more weight on observations that fall well below the poverty line*

Higher value of the index shows that inequality among the poor is higher.

24. Jumlah tindak pidana menggambarkan jumlah kasus tindak pidana yang terjadi pada kurun waktu tertentu.
25. Peristiwa tindak pidana yang dilaporkan ialah setiap peristiwa yang diterima kepolisian dari laporan masyarakat, atau peristiwa dimana pelakunya tertangkap tangan oleh kepolisian.
26. Resiko penduduk terjadi tindak pidana per 100.000 penduduk mengindikasikan peluang penduduk berisiko terkena tindak pidana. Biasanya dinyatakan dalam setiap 100 000 penduduk.
27. Bencana alam adalah bencana yang diakibatkan oleh peristiwa atau serangkaian peristiwa yang disebabkan oleh alam, antara lain berupa gempa bumi, tsunami, gunung meletus, banjir, kekeringan, angin topan dan tanah longsor (UU No. 24 tahun 2007).
24. *Crime total refers to the number of criminal cases occurring during a given period.*
25. *Reported crime incidence includes all criminal cases reported and received by police office, and all crimes caught by police.*
26. *Crime rate indicates the probability of population exposed to risk of crime, expressed in every 100,000 people*
27. *Natural disaster is disaster that is caused by a natural occurrence or a series of natural occurrences that includes earthquake, tsunami, volcanic eruption, flood, drought, cyclone and landslide (Law No. 24 of 2007).*

ULASAN

DESCRIPTION

Pendidikan merupakan salah satu sarana untuk meningkatkan kualitas SDM. Gambaran umum keadaan pendidikan di Barito Selatan antara lain tercermin dari jumlah prasarana pendidikan (sekolah), murid dan guru. Angka Partisipasi Murni pada tahun 2019 Sekolah Dasar mencapai 99,1 persen, Sekolah Menengah Pertama 92,08 persen dan Sekolah Menengah Atas 56,63 persen. Hal ini berarti 99,1 persen penduduk usia 7-12 tahun bersekolah di SD, 92,08 persen penduduk usia 13-15 tahun bersekolah di SMP, dan 56,63 persen penduduk usia 16-18 tahun bersekolah di SMA.

Education is one of the basic human needs, and one way of improving the quality of human resources. The general pictures of the education condition in Barito Selatan Regency is reflected in the quality and quantity of the Education facilities, like: schools, students and teachers. By the year 2019 Net Enrollment Rate of Elementary School is 99,1 percent, Junior High School has NER 92,08 percent and Senior High School 56,63 percent. It means that there are 99,1 percent of population at the age 7-12 years old is now in Elementary School, 92,08 percent of population at the age 13-15 years old is now at Junior High School and 56,63 percent of population at the age 16-18 years old is now at Senior High School.

Di bidang kesehatan pada tahun 2019 jumlah tenaga kesehatan di Barito Selatan yang terdiri atas dokter, perawat, bidan, farmasi, dan ahli gizi sebanyak 470 orang yang tersebar fasilitas kesehatan di seluruh wilayah Kabupaten Barito Selatan. Kabupaten Barito Selatan memiliki 9 dokter spesialis, 23 dokter umum, dan 7 dokter gigi.

By the year of 2019, total number of health pesonnel in Barito Selatan Regency is 470 people which spread across in health facility in Barito Selatan. Barito Selatan Regency has 9 specialist doctor, 23 generalist doctor, and 7 dentist.

AGRICULTURE, FORESTY, LIVE STOCK, AND FISHERY

Komposisi penduduk menurut agama dengan keberadaan sarana peribadatan di Barito Selatan mengalami pertumbuhan relatif proporsional dengan penambahan penduduk.

Religion facility of Barito Selatan Regency increase fairly with number of population of Barito Selatan Regency.

Di bidang kriminalitas, tindak pidana yang paling banyak terjadi pada tahun 2019 adalah penggunaan narkoba yakni sebanyak 25 kasus.

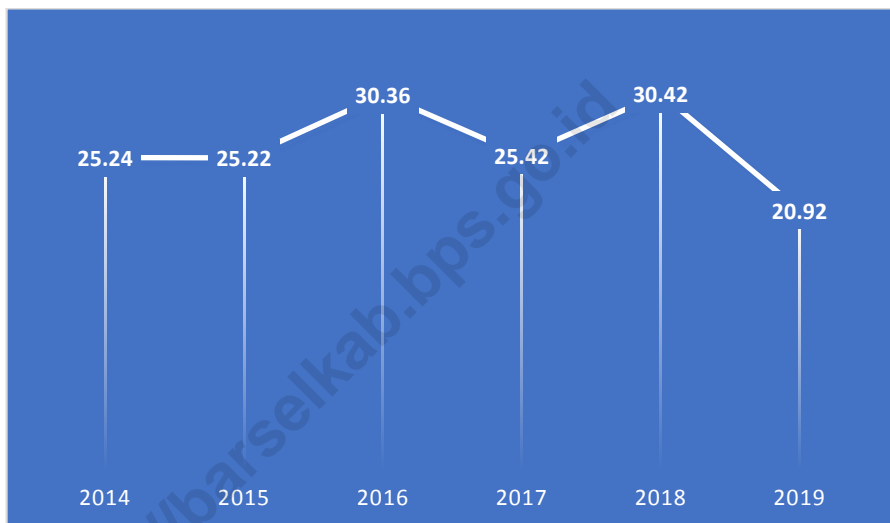
On crime sector, the most crime cases in 2019 is user drugs. That is 25 cases

<https://barselkab.bps.go.id>

4. Persentase Penduduk yang Mempunyai Keluhan Kesehatan Selama Sebulan Terakhir di Kabupaten Barito Selatan, 2014-2018

Gambar
Picture

Percentage of People Who Had Health Complaint During a Month Prior to The Survey in Barito Selatan Regency, 2014-2018



4.1. Pendidikan/Education

4.1.1. Jumlah Sekolah, Guru, dan Murid Taman Kanak-Kanak (TK) di Bawah Kementerian Pendidikan dan Kebudayaan Menurut Kecamatan di Kabupaten Barito Selatan, 2018/2019 dan 2019/2020
Number of Schools, Teachers, and Pupils in Kindergarten Under The Ministry of Education and Culture by Subdistrict in Barito Selatan Regency, 2018/2019 and 2019/2020

Tabel
 Table

Kecamatan Subdistrict	Sekolah / Schools					
	Negri / Public		Swasta / Private		Jumlah / Total	
	2018/ 2019	2019/ 2020	2018/ 2019	2019/ 2020	2018/ 2019	2019/ 2020
(1)	(2)	(3)	(4)	(5)	(6)	(7)
Jenamas	1	1	7	7	8	8
Dusun Hilir	-	-	9	9	9	9
Karau Kuala	-	2	14	12	14	14
Dusun Selatan	2	5	31	28	33	33
Dusun Utara	1	1	13	15	14	16
Gunung Bintang Awai	-	3	18	15	18	19
Barito Selatan	4	12	92	86	96	98

Lanjutan Tabel/*Continued Table* 4.1.1

Kecamatan <i>Subdistrict</i>	Guru ¹ / <i>Teachers¹</i>					
	Negri / <i>Public</i>		Swasta / <i>Private</i>		Jumlah / <i>Total</i>	
	2018/ 2019	2019/ 2020	2018/ 2019	2019/ 2020	2018/ 2019	2019/ 2020
(1)	(8)	(9)	(10)	(11)	(12)	(13)
Jenamas	4	5	32	30	36	35
Dusun Hilir	-	-	25	31	25	31
Karau Kuala	-	7	36	21	36	28
Dusun Selatan	15	36	137	152	152	188
Dusun Utara	2	4	31	45	33	49
Gunung Bintang Awai	-	8	42	49	42	57
Barito Selatan	21	60	303	328	324	388

Lanjutan Tabel/*Continued Table* 4.1.1

Kecamatan <i>Subdistrict</i>	Murid / <i>Students</i>					
	Negri / <i>Public</i>		Swasta / <i>Private</i>		Jumlah / <i>Total</i>	
	2018/ 2019	2019/ 2020	2018/ 2019	2019/ 2020	2018/ 2019	2019/ 2020
(1)	(14)	(15)	(16)	(17)	(18)	(19)
Jenamas	64	46	338	330	402	376
Dusun Hilir	-	-	282	302	282	302
Karau Kuala	-	63	356	306	356	369
Dusun Selatan	128	250	1 053	964	1 181	1 214
Dusun Utara	47	45	302	271	349	316
Gunung Bintang Awai	-	81	399	332	399	413
Barito Selatan	239	485	1 677	2 505	1 916	2 990

Catatan/*Note*: ¹ Jumlah guru termasuk kepala sekolah dan guru/*The total of teachers including headmaster and teacher*

Sumber/*Source*: Dinas Pendidikan Kabupaten Barito Selatan/ *Regional Education Office*

4.1.2. Jumlah Sekolah, Guru, dan Murid Raudatul Athfal (RA) di Bawah Kementerian Agama Menurut Kecamatan di Kabupaten Barito Selatan, 2018/2019 dan 2019/2020

Tabel
Table

Number of Schools, Teachers, and Pupils in Raudatul Athfal (RA) Under The Ministry of Religious Affairs by Subdistrict in Barito Selatan Regency, 2018/2019 and 2019/2020

Kecamatan Subdistrict	Raudatul Athfal (RA)/ <i>Raudatul Athfal (RA)</i>					
	Sekolah / <i>Schools</i>		Guru / <i>Teachers</i>		Murid / <i>Pupils</i>	
	2018/ 2019	2019/ 2020	2018/ 2019	2019/ 2020	2018/ 2019	2019/ 2020
(1)	(2)	(3)	(4)	(5)	(6)	(7)
Jenamas	...	-	...	-	...	-
Dusun Hilir	...	2	...	15	...	77
Karau Kuala	...	4	...	16	...	115
Dusun Selatan	...	10	...	76	...	490
Dusun Utara	...	1	...	4	...	60
Gunung Bintang Awai	...	3	...	12	...	126
Barito Selatan	...	20	...	123	...	868

Catatan/ *Note:* Seluruh Raudatul Athfal (RA) berstatus swasta/All Raudatul Athfal (RA) are private

Sumber/ *Source:* Kementerian Agama, EMIS, data semester genap laporan sampai dengan 30 Juni 2019/Ministry of Religious Affairs, EMIS, even semester report data up to 30th June 2019

AGRICULTURE, FORESTRY, LIVE STOCK, AND FISHERY

4.1.3. Jumlah Sekolah, Guru¹, dan Murid Sekolah Dasar (SD) di Bawah Kementerian Pendidikan dan Kebudayaan Menurut Kecamatan di Kabupaten Barito Selatan, 2018/2019 dan 2019/2020

Tabel
Table

Number of Schools, Teachers¹, and Pupils in Primary Schools Under The Ministry of Education and Culture by Subdistrict in Barito Selatan Regency, 2018/2019 and 2019/2020

Kecamatan Subdistrict	Sekolah / Schools					
	Negri / Public		Swasta / Private		Jumlah / Total	
	2018/ 2019	2019/ 2020	2018/ 2019	2019/ 2020	2018/ 2019	2019/ 2020
(1)	(2)	(3)	(4)	(5)	(6)	(7)
Jenamas	8	8	-	-	8	8
Dusun Hilir	21	21	-	-	21	21
Karau Kuala	22	20	1	1	23	21
Dusun Selatan	54	53	3	4	57	57
Dusun Utara	31	31	-	-	31	31
Gunung Bintang Awai	32	33	1	-	33	33
Barito Selatan	168	166	5	5	173	171

Lanjutan Tabel/*Continued Table* 4.1.3

Kecamatan <i>Subdistrict</i>	Guru ¹ / <i>Teachers</i> ¹					
	Negri / <i>Public</i>		Swasta / <i>Private</i>		Jumlah / <i>Total</i>	
	2018/ 2019	2019/ 2020	2018/ 2019	2019/ 2020	2018/ 2019	2019/ 2020
(1)	(8)	(9)	(10)	(11)	(12)	(13)
Jenamas	64	73	-	-	64	73
Dusun Hilir	142	164	-	-	142	164
Karau Kuala	163	176	5	5	168	181
Dusun Selatan	639	665	43	52	682	717
Dusun Utara	251	267	-	-	251	267
Gunung Bintang Awai	258	282	8	-	266	282
Barito Selatan	1 517	1 627	56	57	1 573	1 684

Lanjutan Tabel/Continued Table 4.1.3

Kecamatan Subdistrict	Murid / Students					
	Negri / Public		Swasta / Private		Jumlah / Total	
	2018/ 2019	2019/ 2020	2018/ 2019	2019/ 2020	2018/ 2019	2019/ 2020
(1)	(14)	(15)	(16)	(17)	(18)	(19)
Jenamas	902	878	-	-	902	878
Dusun Hilir	1 494	1 487	-	-	1 494	1 487
Karau Kuala	1 315	1 231	50	65	1 365	1 296
Dusun Selatan	4 963	4 893	757	866	5 720	5 759
Dusun Utara	1 847	1 728	-	-	1 847	1 728
Gunung Bintang Awai	1 895	1 917	36	-	1 931	1 917
Barito Selatan	12 416	12 134	843	931	13 259	13 065

Catatan/Note: ¹ Jumlah guru termasuk kepala sekolah dan guru/The total of teachers including headmaster and teacher

Sumber/Source: Kementerian Pendidikan dan Kebudayaan, Sistem Data Pokok Pendidikan, data semester ganjil/Ministry of Educations and Culture, Basic Education Data System, odd semester

4.1.4. Jumlah Sekolah, Guru, dan Murid Madrasah Ibtidaiyah (MI) di Bawah Kementerian Agama Menurut Kecamatan di Kabupaten Barito Selatan, 2018/2019 dan 2019/2020

Tabel
Table

Number of Schools, Teachers, and Pupils in Madrasah Ibtidaiyah (MI) Under The Ministry of Religious Affairs by Subdistrict in Barito Selatan Regency, 2018/2019 and 2019/2020

Kecamatan Subdistrict	Sekolah / Schools					
	Negri / Public		Swasta / Private		Jumlah / Total	
	2018/ 2019	2019/ 2020	2018/ 2019	2019/ 2020	2018/ 2019	2019/ 2020
(1)	(2)	(3)	(4)	(5)	(6)	(7)
Jenamas	...	-	...	3	...	3
Dusun Hilir	...	1	...	4	...	5
Karau Kuala	...	-	...	4	...	4
Dusun Selatan	...	1	...	5	...	6
Dusun Utara	...	-	...	2	...	2
Gunung Bintang Awai	...	-	...	1	...	1
Barito Selatan	...	2	...	20	...	22

Lanjutan Tabel/Continued Table 4.1.4

Kecamatan Subdistrict	Guru / Teachers					
	Negri / Public		Swasta / Private		Jumlah / Total	
	2018/ 2019	2019/ 2020	2018/ 2019	2019/ 2020	2018/ 2019	2019/ 2020
(1)	(8)	(9)	(10)	(11)	(12)	(13)
Jenamas	...	-	...	23	...	23
Dusun Hilir	...	5	...	25	...	30
Karau Kuala	...	-	...	39	...	39
Dusun Selatan	...	19	...	49	...	68
Dusun Utara	...	-	...	16	...	16
Gunung Bintang Awai	...	-	...	9	...	9
Barito Selatan	...	24	...	173	...	197

Lanjutan Tabel/*Continued Table* 4.1.4

Kecamatan <i>Subdistrict</i>	Murid / <i>Students</i>					
	Negri / <i>Public</i>		Swasta / <i>Private</i>		Jumlah / <i>Total</i>	
	2018/ 2019	2019/ 2020	2018/ 2019	2019/ 2020	2018/ 2019	2019/ 2020
(1)	(14)	(15)	(16)	(17)	(18)	(19)
Jenamas	...	-	...	235	...	235
Dusun Hilir	...	97	...	293	...	390
Karau Kuala	...	-	...	431	...	431
Dusun Selatan	...	329	...	342	...	671
Dusun Utara	...	-	...	140	...	140
Gunung Bintang Awai	...	-	...	134	...	134
Barito Selatan	...	426	...	1 720	...	2 146

Sumber/*Source*: Kementerian Agama, EMIS, data semester genap laporan sampai dengan 30 Juni 2019/Ministry of Religious Affairs, EMIS, even semester report data up to 30th June 2019

AGRICULTURE, FORESTRY, LIVE STOCK, AND FISHERY

- 4.1.5. Jumlah Sekolah, Guru¹, dan Murid Sekolah Menengah Pertama (SMP) di Bawah Kementerian Pendidikan dan Kebudayaan Menurut Kecamatan di Kabupaten Barito Selatan, 2018/2019 dan 2019/2020
Number of Schools, Teachers¹, and Pupils in Junior High Schools Under The Ministry of Education and Culture by Subdistrict in Barito Selatan Regency, 2018/2019 and 2019/2020

Tabel
 Table

Kecamatan Subdistrict	Sekolah / Schools					
	Negri / Public		Swasta / Private		Jumlah / Total	
	2018/ 2019	2019/ 2020	2018/ 2019	2019/ 2020	2018/ 2019	2019/ 2020
(1)	(2)	(3)	(4)	(5)	(6)	(7)
Jenamas	5	5	-	-	5	5
Dusun Hilir	7	7	-	-	7	7
Karau Kuala	7	7	-	-	7	7
Dusun Selatan	13	13	5	5	18	18
Dusun Utara	11	11	3	3	14	14
Gunung Bintang Awai	10	10	1	1	11	11
Barito Selatan	53	53	9	9	62	62

Lanjutan Tabel/Continued Table 4.1.5

Kecamatan Subdistrict	Guru ¹ / Teachers ¹					
	Negri / Public		Swasta / Private		Jumlah / Total	
	2018/ 2019	2019/ 2020	2018/ 2019	2019/ 2020	2018/ 2019	2019/ 2020
(1)	(8)	(9)	(10)	(11)	(12)	(13)
Jenamas	30	32	-	-	30	32
Dusun Hilir	35	43	-	-	35	43
Karau Kuala	45	55	-	-	45	55
Dusun Selatan	177	187	48	48	225	235
Dusun Utara	87	96	11	12	98	108
Gunung Bintang Awai	82	89	1	3	83	92
Barito Selatan	456	502	60	63	516	565

Lanjutan Tabel/Continued Table 4.1.5

Kecamatan Subdistrict	Murid / Students					
	Negri / Public		Swasta / Private		Jumlah / Total	
	2018/ 2019	2019/ 2020	2018/ 2019	2019/ 2020	2018/ 2019	2019/ 2020
(1)	(14)	(15)	(16)	(17)	(18)	(19)
Jenamas	367	362	-	-	367	362
Dusun Hilir	422	431	-	-	422	431
Karau Kuala	670	629	-	-	670	629
Dusun Selatan	1 920	1 839	497	499	2 417	2 338
Dusun Utara	867	812	108	109	975	921
Gunung Bintang Awai	769	795	32	40	801	835
Barito Selatan	5 015	4 868	637	648	5 652	5 516

Catatan/Note: ¹ Jumlah guru termasuk kepala sekolah dan guru/The total of teachers including headmaster and teacher

Sumber/Source: Kementerian Pendidikan dan Kebudayaan, Sistem Data Pokok Pendidikan, data semester ganjil/Ministry of Educations and Culture, Basic Education Data System, odd semester

4.1.6. Jumlah Sekolah, Guru, dan Murid Madrasah Tsanawiyah (MTs) di Bawah Kementerian Agama Menurut Kecamatan di Kabupaten Barito Selatan, 2018/2019 dan 2019/2020

Tabel
Table

Number of Schools, Teachers, and Pupils in Madrasah Tsanawiyah (MTs) Under The Ministry of Religious Affairs by Subdistrict in Barito Selatan Regency, 2018/2019 and 2019/2020

Kecamatan Subdistrict	Sekolah / Schools					
	Negri / Public		Swasta / Private		Jumlah / Total	
	2018/ 2019	2019/ 2020	2018/ 2019	2019/ 2020	2018/ 2019	2019/ 2020
(1)	(2)	(3)	(4)	(5)	(6)	(7)
Jenamas	...	-	...	2	...	2
Dusun Hilir	...	-	...	5	...	5
Karau Kuala	...	-	...	3	...	3
Dusun Selatan	...	1	...	4	...	5
Dusun Utara	...	-	...	1	...	1
Gunung Bintang Awai	...	-	...	1	...	1
Barito Selatan	...	1	...	17	...	18

Lanjutan Tabel/Continued Table 4.1.6

Kecamatan Subdistrict	Guru / Teachers					
	Negri / Public		Swasta / Private		Jumlah / Total	
	2018/ 2019	2019/ 2020	2018/ 2019	2019/ 2020	2018/ 2019	2019/ 2020
(1)	(8)	(9)	(10)	(11)	(12)	(13)
Jenamas	...	-	...	13	...	13
Dusun Hilir	...	-	...	46	...	46
Karau Kuala	...	-	...	24	...	24
Dusun Selatan	...	40	...	34	...	74
Dusun Utara	...	-	...	8	...	8
Gunung Bintang Awai	...	-	...	7	...	7
Barito Selatan	...	40	...	139	...	179

Lanjutan Tabel/*Continued Table* 4.1.6

Kecamatan <i>Subdistrict</i>	Murid / <i>Students</i>					
	Negri / <i>Public</i>		Swasta / <i>Private</i>		Jumlah / <i>Total</i>	
	2018/ 2019	2019/ 2020	2018/ 2019	2019/ 2020	2018/ 2019	2019/ 2020
(1)	(14)	(15)	(16)	(17)	(18)	(19)
Jenamas	...	-	...	137	...	137
Dusun Hilir	...	-	...	451	...	451
Karau Kuala	...	-	...	206	...	206
Dusun Selatan	...	547	...	228	...	775
Dusun Utara	...	-	...	73	...	73
Gunung Bintang Awai	...	-	...	69	...	69
Barito Selatan	...	547	...	1 264	...	1 811

Sumber/*Source*: Kementerian Agama, EMIS, data semester genap laporan sampai dengan 30 Juni 2019/Ministry of Religious Affairs, EMIS, even semester report data up to 30th June 2019

AGRICULTURE, FORESTRY, LIVE STOCK, AND FISHERY

4.1.7. Jumlah Sekolah, Guru¹, dan Murid Sekolah Menengah Atas (SMA) di Bawah Kementerian Pendidikan dan Kebudayaan Menurut Kecamatan di Kabupaten Barito Selatan, 2018/2019 dan 2019/2020
Number of Schools, Teachers¹, and Pupils in Senior High Schools Under The Ministry of Education and Culture by Subdistrict in Barito Selatan Regency, 2018/2019 and 2019/2020

Tabel
 Table

Kecamatan Subdistrict	Sekolah / Schools					
	Negri / Public		Swasta / Private		Jumlah / Total	
	2018/ 2019	2019/ 2020	2018/ 2019	2019/ 2020	2018/ 2019	2019/ 2020
(1)	(2)	(3)	(4)	(5)	(6)	(7)
Jenamas	1	1	1	1	2	2
Dusun Hilir	2	2	1	1	3	3
Karau Kuala	2	2	-	-	2	2
Dusun Selatan	5	5	4	3	9	8
Dusun Utara	3	3	2	2	5	5
Gunung Bintang Awai	3	3	-	-	3	3
Barito Selatan	16	16	8	7	24	23

Lanjutan Tabel/Continued Table 4.1.7

Kecamatan Subdistrict	Guru ¹ / Teachers ¹					
	Negri / Public		Swasta / Private		Jumlah / Total	
	2018/ 2019	2019/ 2020	2018/ 2019	2019/ 2020	2018/ 2019	2019/ 2020
(1)	(8)	(9)	(10)	(11)	(12)	(13)
Jenamas	12	12	4	6	16	18
Dusun Hilir	34	31	5	6	39	37
Karau Kuala	40	45	-	-	40	45
Dusun Selatan	133	142	35	33	168	175
Dusun Utara	25	38	10	10	35	48
Gunung Bintang Awai	44	45	-	-	44	45
Barito Selatan	288	313	54	55	342	368

Lanjutan Tabel/Continued Table 4.1.7

Kecamatan Subdistrict	Murid / Students					
	Negri / Public		Swasta / Private		Jumlah / Total	
	2018/ 2019	2019/ 2020	2018/ 2019	2019/ 2020	2018/ 2019	2019/ 2020
(1)	(14)	(15)	(16)	(17)	(18)	(19)
Jenamas	136	109	124	120	260	229
Dusun Hilir	223	221	160	151	383	372
Karau Kuala	475	483	-	-	475	483
Dusun Selatan	1 493	1 515	137	145	1 630	1 660
Dusun Utara	353	396	181	205	534	601
Gunung Bintang Awai	472	531	-	-	472	531
Barito Selatan	3 152	3 255	602	621	3 754	3 876

Catatan/Note: ¹ Jumlah guru termasuk kepala sekolah dan guru/The total of teachers including headmaster and teacher

Sumber/Source: Kementerian Pendidikan dan Kebudayaan, Sistem Data Pokok Pendidikan, data semester ganjil/Ministry of Educations and Culture, Basic Education Data System, odd semester

- 4.1.8. Jumlah Sekolah, Guru¹, dan Murid Sekolah Menengah Kejuruan (SMK) di Bawah Kementerian Pendidikan dan Kebudayaan Menurut Kecamatan di Kabupaten Barito Selatan, 2018/2019 dan 2019/2020
Number of Schools, Teachers¹, and Pupils in Vocational High Schools Under The Ministry of Education and Culture by Subdistrict in Barito Selatan Regency, 2018/2019 and 2019/2020

Tabel
 Table

Kecamatan Subdistrict	Sekolah / Schools					
	Negri / Public		Swasta / Private		Jumlah / Total	
	2018/ 2019	2019/ 2020	2018/ 2019	2019/ 2020	2018/ 2019	2019/ 2020
(1)	(2)	(3)	(4)	(5)	(6)	(7)
Jenamas	-	-	1	1	1	1
Dusun Hilir	-	-	-	-	-	-
Karau Kuala	-	-	1	1	1	1
Dusun Selatan	2	2	-	-	2	2
Dusun Utara	-	-	1	1	1	1
Gunung Bintang Awai	-	-	-	-	-	-
Barito Selatan	2	2	3	3	5	5

Lanjutan Tabel/Continued Table 4.1.8

Kecamatan Subdistrict	Guru ¹ / Teachers ¹					
	Negri / Public		Swasta / Private		Jumlah / Total	
	2018/ 2019	2019/ 2020	2018/ 2019	2019/ 2020	2018/ 2019	2019/ 2020
(1)	(8)	(9)	(10)	(11)	(12)	(13)
Jenamas	-	-	10	12	10	12
Dusun Hilir	-	-	-	-	-	-
Karau Kuala	-	-	17	17	17	17
Dusun Selatan	89	100	-	-	89	100
Dusun Utara	-	-	10	10	10	10
Gunung Bintang Awai	-	-	-	-	-	-
Barito Selatan	89	100	37	39	126	139

Lanjutan Tabel/*Continued Table* 4.1.8

Kecamatan <i>Subdistrict</i>	Murid / <i>Students</i>					
	Negri / <i>Public</i>		Swasta / <i>Private</i>		Jumlah / <i>Total</i>	
	2018/ 2019	2019/ 2020	2018/ 2019	2019/ 2020	2018/ 2019	2019/ 2020
(1)	(14)	(15)	(16)	(17)	(18)	(19)
Jenamas	-	-	88	108	88	108
Dusun Hilir	-	-	-	-	-	-
Karau Kuala	-	-	102	88	102	88
Dusun Selatan	1 148	1 181	-	-	1 148	1 181
Dusun Utara	-	-	82	106	82	106
Gunung Bintang Awai	-	-	-	-	-	-
Barito Selatan	1 148	1 181	272	302	1 420	1 483

Catatan/*Note*: ¹ Jumlah guru termasuk kepala sekolah dan guru/*The total of teachers including headmaster and teacher*

Sumber/*Source*: Kementerian Pendidikan dan Kebudayaan, Sistem Data Pokok Pendidikan, data semester ganjil/*Ministry of Educations and Culture, Basic Education Data System, odd semester*

AGRICULTURE, FORESTRY, LIVE STOCK, AND FISHERY

4.1.9. Jumlah Sekolah, Guru, dan Murid Madrasah Aliyah (MA) di Bawah Kementerian Agama Menurut Kecamatan di Kabupaten Barito Selatan, 2018/2019 dan 2019/2020

Tabel
Table

Number of Schools, Teachers, and Pupils in Madrasah Aliyah (MA) Under The Ministry of Religious Affairs by Subdistrict in Barito Selatan Regency, 2018/2019 and 2019/2020

Kecamatan Subdistrict	Sekolah / Schools					
	Negri / Public		Swasta / Private		Jumlah / Total	
	2018/ 2019	2019/ 2020	2018/ 2019	2019/ 2020	2018/ 2019	2019/ 2020
(1)	(2)	(3)	(4)	(5)	(6)	(7)
Jenamas	...	-	...	2	...	2
Dusun Hilir	...	-	...	4	...	4
Karau Kuala	...	-	...	2	...	2
Dusun Selatan	...	1	...	1	...	2
Dusun Utara	...	-	...	-	...	-
Gunung Bintang Awai	...	-	...	2	...	2
Barito Selatan	...	1	...	11	...	12

Lanjutan Tabel/*Continued Table* 4.1.9

Kecamatan <i>Subdistrict</i>	Guru / <i>Teachers</i>					
	Negri / <i>Public</i>		Swasta / <i>Private</i>		Jumlah / <i>Total</i>	
	2018/ 2019	2019/ 2020	2018/ 2019	2019/ 2020	2018/ 2019	2019/ 2020
(1)	(8)	(9)	(10)	(11)	(12)	(13)
Jenamas	...	-	...	12	-	12
Dusun Hilir	...	-	...	38	-	38
Karau Kuala	...	-	...	14	-	14
Dusun Selatan	...	39	...	9	-	48
Dusun Utara	...	-	...	-	-	-
Gunung Bintang Awai	...	-	...	22	-	22
Barito Selatan	...	39	...	95	139	134

Lanjutan Tabel/Continued Table 4.1.9

Kecamatan Subdistrict	Murid / Students					
	Negri / Public		Swasta / Private		Jumlah / Total	
	2018/ 2019	2019/ 2020	2018/ 2019	2019/ 2020	2018/ 2019	2019/ 2020
(1)	(14)	(15)	(16)	(17)	(18)	(19)
Jenamas	...	-	...	84	...	84
Dusun Hilir	...	-	...	228	...	228
Karau Kuala	...	-	...	145	...	145
Dusun Selatan	...	699	...	31	...	730
Dusun Utara	...	-	...	-	...	-
Gunung Bintang Awai	...	-	...	43	...	43
Barito Selatan	...	699	...	5731	...	1 230

Sumber/Source: *Kementerian Agama, EMIS, data semester genap laporan sampai dengan 30 Juni 2019/Ministry of Religious Affairs, EMIS, even semester report data up to 30th June 2019*

4.1.10. Jumlah Desa/Kelurahan yang Memiliki Fasilitas Sekolah Menurut Kecamatan dan Tingkat Pendidikan di Kabupaten Barito Selatan, 2014 - 2019
Number of Villages Having Educational Facilities by Subdistrict and Educational Level in Barito Selatan Regency, 2014 - 2019

Tabel
 Table

	Kecamatan Subdistrict	SD/MI Primary Schools			SMP/MTs Junior High School		
		2014	2018	2019	2014	2018	2019
	(1)	(2)	(3)	(4)	(5)	(6)	(7)
1.	Jenamas	7	5	5	5	5	5
2.	Dusun Hillir	10	10	10	9	9	9
3.	Karau Kuala	11	11	11	7	7	7
4.	Dusun Selatan	27	27	27	13	14	14
5.	Dusun Utara	19	19	19	13	13	14
6.	Gunung Bintang Awai	21	21	21	11	11	11
	Barito Selatan	95	93	93	58	59	60

Lanjutan Tabel/Continued Table 4.1.10

	Kecamatan Subdistrict	SMA/MA Senior High Schools			SMK Vocational School		
		2014	2018	2019	2014	2018	2019
		(8)	(9)	(10)	(11)	(12)	(13)
1.	Jenamas	2	3	3	-	1	1
2.	Dusun Hilir	4	6	6	-	-	-
3.	Karau Kuala	2	2	2	-	1	1
4.	Dusun Selatan	4	7	6	3	2	2
5.	Dusun Utara	6	5	5	1	1	1
6.	Gunung Bintang Awai	3	4	4	-	-	-
	Barito Selatan	21	27	26	4	5	5

Lanjutan Tabel/*Continued Table* 4.1.10

	Kecamatan <i>Subdistrict</i>	Perguruan Tinggi <i>University</i>		
		2011 (14)	2014 (15)	2018 (16)
	(1)			
1.	Jenamas	-	-	-
2.	Dusun Hilir	-	-	-
3.	Karau Kuala	-	-	-
4.	Dusun Selatan	2	2	2
5.	Dusun Utara	-	-	-
6.	Gunung Bintang Awai	-	-	-
	Barito Selatan	2	2	2

Sumber/*Source*: BPS, Pendataan Potensi Desa (Podes)/BPS-Statistics Indonesia, Village Potential Data Collecting

AGRICULTURE, FORESTRY, LIVE STOCK, AND FISHERY

4.1.11. Angka Partisipasi Murni (APM) dan Angka Partisipasi Kasar (APK) Menurut Jenjang Pendidikan di Kabupaten Barito Selatan, 2018 dan 2019
Net Participation Rates and Gross Participation Rates by Educational Level in Barito Selatan Regency, 2018 and 2019

Tabel
 Table

Jenjang Pendidikan <i>Educational Level</i>	Angka Partisipasi Murni (APM) <i>Net Participation Rates</i>		Angka Partisipasi Kasar (APK) <i>Gross Participation Rates</i>	
	2018	2019	2018	2019
(1)	(2)	(3)	(4)	(5)
SD/MI <i>Elementary School</i>	99,22	99,10	104,81	112,31
SMP/MTs <i>Junior High School</i>	93,85	92,08	116,52	105,92
SMA/SMK/MA <i>Senior High School</i>	57,17	56,63	71,00	82,86

Sumber/*Source*: BPS, Survei Sosial Ekonomi Nasional (Susenas)/*BPS-Statistics Indonesia, National Socio economic Survey*

4.1.12. Persentase Penduduk Berumur 15 Tahun ke Atas yang Melek Huruf Menurut Kelompok Umur di Kabupaten Barito Selatan, 2018 dan 2019
Percentage of Literate People Aged 15 Year and Over by Age Group in Barito Selatan Regency, 2018 and 2019

Tabel
 Table

Kelompok Umur <i>Age Group</i>	2018	2019
(1)	(2)	(3)
15-19	100,00	99,41
20-24	100,00	99,40
25-29	100,00	100,00
30-34	100,00	100,00
35-39	100,00	100,00
40-44	100,00	100,00
45-49	100,00	100,00
50+	99,15	99,44
<i>Jumlah/Total</i>		
15-24	100,00	99,40
15-44	100,00	99,81
15+	99,80	99,74
45+	99,41	99,61

Sumber/Source: BPS, Survei Sosial Ekonomi Nasional (Susenas)/ BPS-Statistics Indonesia, National Socioeconomic Survey

4.2. Kesehatan/Health

4.2.1. Jumlah Desa/Kelurahan Yang Memiliki Sarana Kesehatan Menurut Kecamatan di Kabupaten Barito Selatan, 2014 – 2019
Number of Villages Having Health Facilities by Subdistrict in Barito Selatan Regency, 2014 - 2019

Tabel
 Table

	Kecamatan Subdistrict	Rumah Sakit Hospital			Rumah Sakit Bersalin Maternity Hospital		
		2014 (2)	2018 (3)	2019 (4)	2014 (5)	2018 (6)	2019 (7)
1.	Jenamas	-	-	-	-	-	-
2.	Dusun Hilir	-	-	-	-	-	-
3.	Karau Kuala	-	-	-	-	-	-
4.	Dusun Selatan	1	1	1	-	-	-
5.	Dusun Utara	-	-	-	-	-	-
6.	Gunung Bintang Awai	-	-	-	-	-	-
	Barito Selatan	1	1	1	-	-	-

Lanjutan Tabel/*Continued Table* 4.2.1

	Kecamatan <i>Subdistrict</i>	Poliklinik <i>Polyclinic</i>			Puskesmas <i>Public Health Center</i>		
		2014 (8)	2018 (9)	2019 (10)	2014 (11)	2018 (12)	2019 (13)
1.	Jenamas	-	-	-	1	1	1
2.	Dusun Hilir	1	-	-	1	1	1
3.	Karau Kuala	1	-	-	2	2	2
4.	Dusun Selatan	2	1	2	4	4	4
5.	Dusun Utara	-	-	-	2	2	2
6.	Gunung Bintang Awai	-	-	-	2	2	2
	Barito Selatan	4	1	2	12	12	12

Lanjutan Tabel/*Continued Table* 4.2.1

	Kecamatan <i>Subdistrict</i>	Puskesmas Pembantu <i>Subsidiary of Public Health Center</i>			Apotek <i>Pharmacy</i>		
		2014 (14)	2018 (15)	2019 (16)	2014 (17)	2018 (18)	2019 (19)
1.	Jenamas	6	3	3	-	-	-
2.	Dusun Hillir	7	8	5	1	-	-
3.	Karau Kuala	7	5	6	-	1	-
4.	Dusun Selatan	13	16	14	2	2	2
5.	Dusun Utara	8	6	3	-	-	-
6.	Gunung Bintang Awai	12	17	15	-	1	-
	Barito Selatan	53	55	46	3	4	2

Sumber/*Source*: BPS, Pendataan Potensi Desa (Podes)/BPS-Statistics Indonesia, Village Potential Data Collecting

4.2.2. Jumlah Tenaga Kesehatan Menurut Kecamatan di Kabupaten Barito Selatan, 2019
Number of Medical Personnel by Subdistrict in Barito Selatan Regency, 2019

Tabel
Table

	Kecamatan <i>Subdistrict</i>	Dokter <i>Doctor</i>	Perawat <i>Nurse</i>	Bidan <i>Midwife</i>	Farmasi <i>Pharmaceutical</i>	Ahli Gizi <i>Nutritionist</i>
	(1)	(2)	(3)	(4)	(5)	(6)
1.	Jenamas	1	2	14	3	2
2.	Dusun Hilir	-	24	23	2	2
3.	Karau Kuala	2	32	14	6	4
4.	Dusun Selatan	14	83	77	11	5
5.	Dusun Utara	2	24	30	4	2
6.	Gunung Bintang Awai	3	43	35	5	1
	Barito Selatan	22	208	193	31	16

Sumber/Source: Dinas Kesehatan Kabupaten Barito Selatan/Health Office of Barito Selatan Regency

4.2.3. Persentase Penduduk yang Mempunyai Keluhan Kesehatan Selama Sebulan Terakhir di Kabupaten Barito Selatan, 2014-2019

Tabel
Table

Percentage of People Who Had Health Complaint During a Month Prior to The Survey in Barito Selatan Regency, 2014-2019

Tahun year	Persentase Penduduk Percentage of People
(1)	(2)
2014	25,24
2015	25,22
2016	30,36
2017	25,42
2018	30,42
2019	20,92

Sumber/Source: Survei Sosial Ekonomi Nasional/National Social Economy Survey

4.2.4. Jumlah Rumah Sakit Umum, Rumah Sakit Khusus, Rumah Sakit/Rumah Bersalin, Puskesmas, Klinik/Balai Kesehatan, Posyandu, dan Polindes Menurut Kecamatan di Kabupaten Barito Selatan, 2018 dan 2019

Tabel
Table

Number of General Hospital, Special Hospital, Maternity Hospital and Public Health Center, Medical Clinic, Integrated Service Post, Village maternity Cottage by Subdistrict in Barito Selatan Regency, 2018 and 2019

Kecamatan Subdistrict	Rumah Sakit Umum General Hospital		Rumah Sakit Khusus Special Hospital		Rumah Sakit Bersalin/ Rumah Bersalin Maternity Hospital		Puskesmas Public Health Center	
	2018 (2)	2019 (3)	2018 (4)	2019 (5)	2018 (6)	2019 (7)	2018 (8)	2019 (9)
Jenamas	-	-	-	-	-	-	1	1
Dusun Hilir	-	-	-	-	-	-	1	1
Karau Kuala	-	-	-	-	-	-	2	2
Dusun Selatan	1	1	-	-	-	-	4	4
Dusun Utara	-	-	-	-	-	-	2	2
Gunung Bintang Awai	-	-	-	-	-	-	2	2
Barito Selatan	1	1	-	-	-	-	12	12

Lanjutan Tabel/*Continued Table* 4.2.4

Kecamatan <i>Subdistrict</i>	Klinik/Balai Kesehatan <i>Medical Clinic</i>		Posyandu <i>Integrated Service Post</i>		Polindes <i>Village Maternity Hospital</i>	
	2018 (2)	2019 (3)	2018 (4)	2019 (5)	2018 (6)	2019 (7)
Jenamas	-	-	10	9	-	-
Dusun Hilir	-	-	19	20	1	1
Karau Kuala	-	-	28	28	2	2
Dusun Selatan	3	3	51	50	-	-
Dusun Utara	-	-	23	25	-	-
Gunung Bintang Awai	-	-	30	29	-	-
Barito Selatan	3	3	161	161	3	3

Sumber/*Source*: Dinas Kesehatan Kabupaten Barito Selatan/*Health Office of Barito Selatan Regency*

4.2.5. Jumlah Dokter Spesialis, Dokter Umum, dan Dokter Gigi Menurut Unit Kerja Pelayanan Kesehatan di Kabupaten Barito Selatan, 2019

Tabel
Table

Number of Specialist Doctor, Generalist Doctor, and Dentist by Unit of Health Facility in Barito Selatan Regency, 2019

Unit Kerja <i>Work Unit</i>	Kecamatan <i>Subdistrict</i>	Dokter Spesialis <i>Specialist Doctors</i>	Dokter Umum <i>Generalist Doctors</i>	Dokter Gigi Dentist
(1)	(2)	(3)	(4)	(5)
Puskesmas Jenamas	Jenamas	-	1	-
Puskesmas Mengkatip	Dusun Hilir	-	1	-
Puskesmas Bangkuang	Karau Kuala	-	1	-
Puskesmas Babai	Karau Kuala	-	1	-
Puskesmas Buntok	Dusun Selatan	-	4	1
Puskesmas Kalahien	Dusun Selatan	-	1	1
Puskesmas Baru	Dusun Selatan	-	1	1
Puskesmas Sababilah	Dusun Selatan	-	1	1
Puskesmas Pendang	Dusun Utara	-	1	-
Puskesmas Bantai Bambure	Dusun Utara	-	1	-
Puskesmas Tabak Kanilan	Gunung Bintang Awai	-	1	-
Puskesmas Patas I	Gunung Bintang Awai	-	1	-
Rumah Sakit Jaraga Sasameh	Dusun Selatan	9	8	3
<i>Jumlah/Total</i>		9	23	7

Sumber / Source: Dinas Kesehatan Kabupaten Barito Selatan / Health Office of Barito Selatan Regency

4.2.6. Jumlah Poskesdes Menurut Kecamatan di Kabupaten Barito Selatan, 2019
Number of Village Health Center by Subdistrict in Barito Selatan Regency, 2019

Tabel
 Table

	Kecamatan Subdistrict	Pos Kesehatan Desa Village Health Center
	(1)	(2)
010	Jenamas	5
020	Dusun Hilir	14
030	Karau Kuala	7
040	Dusun Selatan	26
050	Dusun Utara	19
060	Gunung Bintang Awai	10
	Barito Selatan	81

Sumber / Source: Dinas Kesehatan Kabupaten Barito Selatan / Health Office of Barito Selatan Regency

4.2.7. Persentase Perempuan Pernah Kawin Berumur 15-49 Tahun Yang Melahirkan Anak Lahir Hidup (ALH) Menurut Penolong Proses Kelahiran di Kabupaten Barito Selatan, 2014-2019
Percentage of Ever Married Women Aged 15–49 Years Who gave birth to Children Ever Born by Birth Attendant in Barito Selatan Province, 2014-2019

Tabel
 Table

Tahun Year	Tenaga Kesehatan Health Personnel	Non Tenaga Kesehatan Non-Health Personnel	Jumlah Total	Persentase Tenaga Kesehatan Percentage of Health Personnel
(1)	(2)	(3)	(4)	(5)
2014	2 032	216	2 248	90,39
2015	2 130	2 354	4 484	47,50
2016	2 031	853	2 884	70,42
2017	2 019	833	2 852	70,79
2018	1 901	1 086	2 987	63,64
2019	1 963	37	2 000	98,15

Sumber/ Source: Dinas Kesehatan Kabupaten Barito Selatan/ Health Office of Barito Selatan Regency

AGRICULTURE, FORESTRY, LIVE STOCK, AND FISHERY

4.2.8. Jumlah Balita Yang Pernah Mendapat Imunisasi Menurut Kecamatan dan Jenis Imunisasi di Kabupaten Barito Selatan, 2019
Percentage of Children Under Five Years Who Had Immunization by Subdistrict and Type of Immunization in Barito Selatan Regency, 2019

Tabel
 Table

	Kecamatan Subdistrict	BCG BCG	DPT- HB3 DPT- HB3	Campak Measles	Polio 4 Polio 4	Hepatitis B Hepatitis B
	(1)	(2)	(3)	(4)	(5)	(6)
010	Jenamas	146	452	148	577	116
020	Dusun Hilir	280	839	272	1 112	197
030	Karau Kuala	251	771	263	1 040	249
040	Dusun Selatan	795	2 122	647	2 122	1 105
050	Dusun Utara	203	629	181	843	183
060	Gunung Bintang Awai	247	807	280	1 060	219
	Barito Selatan	1 922	5 620	1 791	6 754	2 069

Sumber / Source: Dinas Kesehatan Kabupaten Barito Selatan / Health Office of Barito Selatan Regency

Tabel
Table

4.2.9. Jumlah Kasus 10 Penyakit Terbanyak di Kabupaten Barito Selatan, 2019
Top Ten Diseases in Barito Selatan Regency, 2019

	Jenis Penyakit <i>The Type of Disease</i> (1)	Jumlah Kasus <i>Number Of Cases</i> (2)
1	ISPA/ <i>Breath Infectious</i>	12 848
2	Hipertensi/ <i>Hypertency</i>	8 416
3	Diare/ <i>Diarhea</i>	4 000
4	Gastritis/ <i>Gastritis</i>	3 553
5	Rematoid Artritis/ <i>Rhematoid Artritis</i>	2 711
6	Flu/ <i>Commond Cold</i>	2 610
7	Dispepsia/ <i>Dispepsia</i>	2 071
8	Gout Artritis	663
9	Penyakit Kulit Alergi/ <i>Urticaria</i>	662
10	Demam Typoid/ <i>Typhoid fever</i>	644

Sumber/ *Source*: Dinas Kesehatan Kabupaten Barito Selatan/*Health Office of Barito Selatan Regency*

AGRICULTURE, FORESTRY, LIVE STOCK, AND FISHERY

4.2.10. Jumlah Bayi Lahir, Bayi Berat Badan Lahir Rendah (BBLR), BBLR Dirujuk, dan Bergizi Buruk di Kabupaten Barito Selatan, 2014-2019
Number of Births, Babies with Low Birth Weights (LBW), Treated LBW, and Malnutrition Cases in Barito Selatan Regency, 2014-2019

Tabel
Table

Tahun Year	Bayi Lahir Births	BBLR LBW	Gizi Buruk Malnutrition
(1)	(2)	(3)	(4)
2014	2 075	23	1
2015	2 076	47	2
2016	2 244	48	1
2017	2 073	60	5
2018	1 923	75	8
2019	1 998	59	3

Sumber/ Source: Dinas Kesehatan Kabupaten Barito Selatan/ Health Office of Barito Selatan Regency

4.2.11. Jumlah Ibu Hamil, Melakukan Kunjungan K1, Melakukan Kunjungan K4, Kurang Energi Kronis (KEK), dan Mendapat Tablet Zat Besi (Fe) di Kabupaten Barito Selatan, 2014–2019

Tabel
Table

Number of Pregnant Women, Those with One Visit and four Visits of Antenatal Care, Chronic Energy Deficiency (CED), and Receiving Iron Supplement in Barito Selatan Regency, 2014–2019

Tahun Years	Jumlah Ibu Hamil Pregnant Women	Melakukan Kunjungan K1 One Visit	Melakukan Kunjungan K4 Four Visits
(1)	(2)	(3)	(4)
2014	2 356	2 328	2 022
2015	3 468	3 413	3 204
2016	3 022	2 475	1 869
2017	2 988	2 252	1 835
2018	2 987	2 644	2 497
2019	2 911	2 258	1 815

Sumber/ Source: Dinas Kesehatan Kabupaten Barito Selatan/ Health Office of Barito Selatan Regency

Lanjutan Tabel/Continued Table 4.2.11

Tahun Years	Kurang Energi Kronis (KEK) Chronic Energy Deficiency (CED)	Mendapat Zat Besi (Fe) Receiving Iron Supplement
(1)	(5)	(6)
2014	93	2 319
2015	93	2 631
2016	74	2 441
2017	64	1 795
2018	55	1 655
2019	220	1 863

Sumber/ Source: Dinas Kesehatan Kabupaten Barito Selatan/ Health Office of Barito Selatan Regency

4.2.12. Jumlah Remaja Usia 15-24 Tahun yang Mendapat Penyuluhan Tentang Kesehatan Reproduksi (Kespro), HIV/AIDS, dan Keluarga Berencana (KB) Menurut Kecamatan di Kabupaten Barito Selatan, 2019

Tabel
Table

Number of Young People Aged 15 - 24 Who Had Counselling on Reproductive Health, HIV/AIDS, and Family Planning by Subdistrict in Barito Selatan Regency, 2019

Kecamatan Subdistrict	Penyuluhan Kespro Reproductive Health Counselling	Penyuluhan HIV/AIDS HIV/AIDS Counselling	Penyuluhan KB Family Planning Counselling
(1)	(2)	(3)	(4)
010 Jenamas	4	4	5
020 Dusun Hillir	1	1	-
030 Karau Kuala	6	6	4
040 Dusun Selatan	45	3	58
050 Dusun Utara	9	9	12
060 Gunung Bintang Awai	9	4	4
Barito Selatan	74	27	83

Sumber/ Source: Dinas Kesehatan Kabupaten Barito Selatan/ Health Office of Barito Selatan Regency

4.2.13. Jumlah Kasus HIV/AIDS, IMS, DBD, Diare, TB, dan Malaria Menurut Kecamatan di Kabupaten Barito Selatan, 2019

Tabel
Table

Number of Cases of HIV/AIDS, Sexually Transmitted Infection, Dengue Fever, Diarhea, Tuberculosis (TB) and Malaria by Subdistrict in Barito Selatan Regency, 2019

Kecamatan Subdistrict	HIV/AIDS HIV/AIDS	IMS /Sexually Transmitted Infection	DBD Dengue Fever
(1)	(2)	(3)	(4)
010 Jenamas	-	...	7
020 Dusun Hilir	-	...	-
030 Karau Kuala	-	...	2
040 Dusun Selatan	6	...	-
050 Dusun Utara	-	...	5
060 Gunung Bintang Awai	-	...	-
Barito Selatan	6	...	14

Lanjutan Tabel 4.2.13/Continued Table 4.2.13

	Kecamatan Subdistrict	Diare Diarhea	TB Tuberculosis	Malaria Malaria
	(1)	(5)	(6)	(7)
010	Jenamas	...	20	-
020	Dusun Hillir	...	9	-
030	Karau Kuala	...	11	-
040	Dusun Selatan	...	135	-
050	Dusun Utara	...	16	-
060	Gunung Bintang Awai	...	25	-
	Barito Selatan	...	216	-

Sumber/ Source: Dinas Kesehatan Kabupaten Barito Selatan/ Health Office of Barito Selatan Regency

4.2.14. Jumlah Klinik Keluarga Berencana (KKB) dan Pos Pelayanan Keluarga Berencana Desa (PPKBD) Menurut Kecamatan di Kabupaten Barito Selatan, 2019

Tabel
Table

Number of Family Planning Clinics and Village Family Planning Service Units by Subdistrict in Barito Selatan Regency, 2019

	Kecamatan Subdistrict	KKB Family Planning Clinics	PPKBD Village Family Planning Service Units
	(1)	(2)	(3)
010	Jenamas	5	5
020	Dusun Hilir	10	10
030	Karau Kuala	6	11
040	Dusun Selatan	19	27
050	Dusun Utara	4	19
060	Gunung Bintang Awai	6	21
	Barito Selatan	50	93

Sumber/ Source: Dinas Pengendalian Penduduk, Keluarga Berencana, PP, dan PA Kabupaten Barito Selatan/ Population Control, Family Planning, Women Protection, and Children Protection Control Agency of Barito Selatan Regency

4.2.15. Jumlah Pasangan Usia Subur dan Peserta KB Aktif Menurut Kecamatan di Kabupaten Barito Selatan, 2019

Tabel
Table*Number of Eligible Couples and Family Planning Participants by Subdistrict in Barito Selatan Regency, 2019*

Kecamatan Subdistrict	Jumlah PUS <i>Eligible Couples</i>	Peserta KB Aktif <i>Family Planning Participants</i>			
		IUD	MOW	MOP	Kondom <i>Condom</i>
(1)	(2)	(3)	(4)	(5)	(6)
010 Jenamas	3 520	2	-	1	3
020 Dusun Hilir	4 820	9	2	1	73
030 Karau Kuala	3 155	6	6	3	-
040 Dusun Selatan	9 942	163	206	2	199
050 Dusun Utara	3 702	4	4	-	8
060 Gunung Bintang Awai	3 611	5	21	1	45
Barito Selatan	28 750	189	239	8	248

Lanjutan Tabel 4.2.15/Continued Table 4.2.15

	Kecamatan <i>Subdistrict</i>	Peserta KB Aktif <i>Family Planning Participants</i>			Jumlah <i>Total</i>
		Implan <i>Implants</i>	Suntikan <i>Injection</i>	Pil <i>Pill</i>	
	(1)	(7)	(8)	(9)	(10)
010	Jenamas	25	1 345	327	1 703
020	Dusun Hilir	117	2 044	972	3 218
030	Karau Kuala	90	1 130	1 395	2 630
040	Dusun Selatan	803	2 820	3 219	7 332
050	Dusun Utara	614	795	1 579	3 004
060	Gunung Bintang Awai	685	901	1 206	2 864
	Barito Selatan	2 334	9 035	8 698	20 751

Sumber/ Source: Dinas Pengendalian Penduduk, Keluarga Berencana, PP, dan PA Kabupaten Barito Selatan/ *Population Control, Family Planning, Women Protection, and Children Protection Control Agency of Barito Selatan Regency*

4.2.16. Jumlah Penyuluhan Kesehatan Reproduksi, HIV/AIDS dan Keluarga Berencana di Kabupaten Barito Selatan, 2018

Tabel
Table

Number of Reproductive Health, HIV/AIDS and Family-Program Counseling in Barito Selatan Regency, 2018

Kecamatan <i>Subdistrict</i>	Penyuluhan Kespro <i>Reproduction Counseling</i>	Penyuluhan HIV/AIDS <i>HIV/AIDS Counseling</i>	Penyuluhan KB <i>Family-Planning Counseling</i>
(1)	(2)	(3)	(4)
010 Jenamas	-	-	-
020 Dusun Hilir	-	-	-
030 Karau Kuala	1	1	1
040 Dusun Selatan	16	15	24
050 Dusun Utara	4	7	6
060 Gunung Bintang Awai	2	3	12
Barito Selatan	23	26	43

Sumber/ *Source*: Dinas Pengendalian Penduduk, Keluarga Berencana, PP, dan PA Kabupaten Barito Selatan/ *Population Control, Family Planning, Women Protection, and Children Protection Control Agency of Barito Selatan Regency*

4.3. Agama dan Sosial Lainnya/*Religion and Other Social Affairs*

4.3.1. Jumlah Penduduk Menurut Kecamatan dan Agama yang Dianut di Kabupaten Barito Selatan, 2019
Population by Subdistrict and Religion in Barito Selatan Regency, 2019

Tabel
Table

Kecamatan <i>Subdistrict</i>	Islam	Protestan <i>Protestant</i>	Katolik <i>Catholic</i>	Hindu	Budha <i>Buddha</i>	Lainnya <i>Others</i>
(1)	(2)	(3)	(4)	(5)	(6)	(7)
Jenamas	9 035	8	-	4	-	-
Dusun Hilir	14 609	1 560	9	92	-	2
Karau Kuala	13 794	1 588	236	214	-	-
Dusun Selatan	40 754	11 242	3 184	2 636	6	3
Dusun Utara	8 447	5 639	2 714	972	-	4
Gunung Bintang Awai	9 334	5 793	3 344	1 043	-	1
Barito Selatan	95 973	25 830	9 487	4 961	6	10

Sumber/ *Source*: Dinas Kependudukan dan Pencatatan Sipil Kabupaten Barito Selatan/ *Population and Civil Registration Agency of Barito Selatan Regency*

4.3.2. Jumlah Tempat Peribadatan Menurut Kecamatan di Kabupaten Barito Selatan, 2019

Tabel
Table

Number of Places of Worship by Subdistrict in Barito Selatan Regency, 2019

Kecamatan Subdistrict	Masjid Mosque	Mushola Pray Room	Gereja Protestan Protestant Church	Gereja Katholik Catholic Church	Pura Pura	Vihara
(1)	(2)	(3)	(4)	(5)	(6)	(7)
Jenamas	7	28	-	-	-	-
Dusun Hilir	19	34	5	1	2	-
Karau Kuala	26	30	5	3	3	-
Dusun Selatan	37	78	49	13	13	-
Dusun Utara	12	14	33	19	3	-
Gunung Bintang Awai	22	40	35	18	8	-
Barito Selatan	123	224	127	54	29	-

Sumber/ Source: Kementerian Agama Kabupaten Barito Selatan/ Religion Department of Barito Selatan Regency

4.3.3. Jumlah Desa¹/Kelurahan yang Mengalami Bencana Alam² Menurut Kecamatan di Kabupaten Barito Selatan, 2011 - 2018

Tabel
Table

Number of Villages¹ that Had Natural Disaster² by Subdistrict in Barito Selatan Regency, 2011 - 2018

	Kecamatan Subdistrict	Banjir Flood			Gempa Bumi Earthquake		
		2011 (2)	2014 (3)	2018 (4)	2011 (5)	2014 (6)	2018 (7)
	(1)						
1.	Jenamas	7	7	5	-	-	-
2.	Dusun Hilir	10	10	9	-	-	-
3.	Karau Kuala	11	11	11	-	-	-
4.	Dusun Selatan	16	15	19	-	-	-
5.	Dusun Utara	11	-	14	-	-	-
6.	Gunung Bintang Awai	1	1	11	-	-	-
	Barito Selatan	56	44	69	-	-	-

Lanjutan Tabel/*Continued Table* 4.3.3

	Kecamatan <i>Subdistrict</i>	Tanah Longsor <i>Landslide</i>		
		2011 (2)	2014 (3)	2018 (4)
	(1)			
1.	Jenamas	-	-	-
2.	Dusun Hilir	-	-	2
3.	Karau Kuala	-	1	-
4.	Dusun Selatan	3	2	-
5.	Dusun Utara	1	-	3
6.	Gunung Bintang Awai	-	1	3
	Barito Selatan	4	4	8

Sumber/*Source*: BPS, Pendataan Potensi Desa (Podes)/ *BPS-Statistics Indonesia, Village Potential Data Collecting*

4.4. Kemiskinan/Poverty

4.4.1. Garis Kemiskinan, Jumlah, dan Persentase Penduduk Miskin di Kabupaten Barito Selatan, 2012 - 2019
Poverty Line, Number, and Percentage of Poor People in Barito Selatan Regency, 2012 - 2019

Tabel
 Table

Tahun Year	Garis Kemiskinan (rupiah/kapita/bulan) Poverty Line (rupiah/capita/month)	Jumlah Penduduk Miskin (ribu) Number of Poor People (thousand)	Persentase Penduduk Miskin Percentage of Poor People
(1)	(2)	(3)	(4)
2012	296 750	9,08	7,25
2013	311 166	8,10	6,26
2014	322 062	8,03	6,13
2015	333 917	6,66	5,07
2016	355 341	6,09	4,58
2017	377 932	5,95	4,44
2018	389 405	6,16	4,55
2019	408 072	5,99	4,39

Sumber/Source: BPS, Survei Sosial Ekonomi Nasional (Podes)/ BPS-Statistics Indonesia, Village Potential Data Collecting

4.4.2. Indeks Kedalaman Kemiskinan dan Indeks
Keparahan Kemiskinan di Kabupaten Barito Selatan,
2012-2019
*Poverty Gap Index and Poverty Severity Index in Barito
Selatan Regency, 2012-2019*

Tabel
Table

Tahun Year	Indeks Kedalaman Kemiskinan <i>Poverty Gap Index</i>	Indeks Keparahan Kemiskinan <i>Poverty Severity Index</i>
(1)	(2)	(3)
2012	0,76	0,13
2013	0,92	0,21
2014	0,85	0,24
2015	0,69	0,15
2016	0,50	0,09
2017	0,48	0,09
2018	0,63	0,39
2019	0,21	0,05

4.5. Kriminalitas/Crime

4.5.1. Jumlah Tindak Pidana Menurut Kepolisian Resort di Kabupaten Barito Selatan, 2016–2019
Number of Reported Criminal Cases by District Police Office in Barito Selatan Regency, 2016–2019

Tabel
Table

Kepolisian Resort <i>District Police Office</i>	2016	2017	2018	2019
(1)	(2)	(3)	(4)	(5)
Polres Barito Selatan/ <i>Barito Selatan Police Office</i>	109	107	46	50
010 Jenamas	6	6	2	5
020 Dusun Hilir	9	4	8	7
030 Karau Kuala	2	2	7	5
040 Dusun Selatan	25	87	21	22
050 Dusun Utara	7	4	5	5
060 Gunung Bintang Awai	7	4	3	6

Sumber/ *Source*: Polres Barsel/*Police Office of Barito Selatan Regency*

4.5.2. Persentase Penyelesaian Tindak Pidana Menurut
Kepolisian Resort di Kabupaten Barito Selatan,
2016–2019
*Percentage of Crime Clearance Rate by District Police
Office in Barito Selatan Regency, 2016–2019*

Tabel
Table

Kepolisian Resort District Police Office	2016	2017	2018	2019
(1)	(2)	(3)	(4)	(5)
Polres Barito Selatan/ <i>Barito Selatan Police Office</i>	64,2	94,0	100,9	60,00
010 Jenamas	100,0	85,0	116,6	71,43
020 Dusun Hilir	83,3	112,0	125,0	60,00
030 Karau Kuala	100,0	66,0	100,0	95,45
040 Dusun Selatan	100,0	119,0	100,0	100
050 Dusun Utara	100,0	100,0	75,0	83,33
060 Gunung Bintang Awai	100,0	87,0	100,0	84,00

Sumber/ Source: Polres Barito Selatan/Police Office of Barito Selatan Regency

4.5.3. Jumlah Tindakan Kriminal Yang Dilaporkan Menurut Bulan di Kabupaten Barito Selatan, 2019
Number of Reported Criminal Cases by Months in Barito Selatan Regency, 2019

Tabel
 Table

Bulan Months		Perkara Pidana/ <i>Criminal Case</i>
		Yang Diterima <i>Accepted</i>
(1)	(2)	
1	Januari/ <i>January</i>	11
2	Februari/ <i>February</i>	6
3	Maret/ <i>March</i>	3
4	April/ <i>April</i>	2
5	Mei/ <i>May</i>	2
6	Juni/ <i>June</i>	4
7	Juli/ <i>July</i>	7
8	Agustus/ <i>August</i>	5
9	September/ <i>September</i>	-
10	Oktober/ <i>October</i>	5
11	November/ <i>November</i>	18
12	Desember/ <i>December</i>	3

Sumber/*Source*: Polres Barsel/*Police Office of Barito Selatan Regency*

4.5.4. Banyaknya Kecelakaan dan Korban Lalu Lintas di Kabupaten Barito Selatan, 2014–2019
Number of Traffic Accident and Victim in Barito Selatan Regency, 2014–2019

Tabel
 Table

Tahun <i>Year</i>	Jumlah Kecelakaan <i>Number of Accident</i>	Meninggal <i>Died</i>	Korban <i>Victim</i>	
			Luka Berat <i>Bad Injured</i>	Luka Ringan <i>Small Injured</i>
(1)	(2)	(3)	(4)	(5)
2014	55	15	14	78
2015	49	8	4	56
2016	40	6	1	5
2017	23	10	7	23
2018	22	4	9	11
2019	44	5	7	43

Sumber/ *Source*: Polres Barsei/ *Police Office of Barito Selatan Regency*

AGRICULTURE, FORESTRY, LIVE STOCK, AND FISHERY

4.5.5. Persentase Resiko Penduduk Terkena Tindak Pidana Per Seribu Penduduk di Kabupaten Barito Selatan, 2016–2019

Tabel
Table

Percentage of Population Risk of Crime Rate per Thousand Population in Barito Selatan Regency, 2016–2019

Kepolisian Sektor <i>District Police Office</i>		2016	2017	2018	2019
(1)		(2)	(3)	(4)	(5)
010	Jenamas	2,32	4,00	5,00	3,72
020	Dusun Hilir	4,64	6,00	3,00	5,20
030	Karau Kuala	4,64	1,00	2,00	3,72
040	Dusun Selatan	10,06	18,00	66,00	16,35
050	Dusun Utara	9,29	5,00	3,00	3,72
060	Gunung Bintang Awai	3,87	5,00	3,00	4,46

Sumber / Source: Polres Barsel/Police Office of Barito Selatan Regency

Tabel
Table

4.5.6. Jenis Tindak Pidana Penyalahgunaan Narkoba di Kabupaten Barito Selatan, 2019
Crime on Drugs Abuse in Barito Selatan Regency, 2019

Kepolisian Sektor <i>District Police Office</i>	Narkotika <i>Drugs</i>	Obat Keras <i>Deadly Drugs</i>	Jumlah <i>Total</i>
(1)	(2)	(3)	(4)
Polres Barito Selatan/ <i>Barito Selatan Police Office</i>	20	-	20
010 Jenamas	1	-	1
020 Dusun Hillir	-	-	-
030 Karau Kuala	-	-	-
040 Dusun Selatan	4	-	4
050 Dusun Utara	-	-	-
060 Gunung Bintang Awai	-	-	-
Jumlah	5	0	25

Sumber / *Source*: Polres Barsel/*Police Office of Barito Selatan Regency*

AGRICULTURE, FORESTRY, LIVE STOCK, AND FISHERY

4.5.7. Jumlah Kasus 11 Tindak Pidana Menurut Jenis Tindak Pidana dan Jam Kejadian di Kabupaten Barito Selatan, 2018
Number of 11 Crime Cases by Kind of Crime and Happening Time in Barito Selatan Regency, 2018

Tabel
 Table

Jenis Tindak Pidana <i>Kind of Crime</i>	Waktu/Time										Jumlah <i>Total</i>
	06 00- 08 59	09 00- 11 59	12 00- 14 59	15 00- 17 59	18 00- 20 59	21 00- 23 59	00 00- 01 59	02 00- 03 59	04 00- 05 59		
(1)	(2)	(3)	(4)	(5)	(6)	(7)	(8)	(9)	(10)	(11)	
1 Pembunuhan/ <i>Murder</i>	-	-	-	-	1	-	-	-	-	1	
2 Penganiayaan Berat/ <i>Bad oppression</i>	-	9	-	-	-	-	-	-	-	9	
3 Curat/curat	-	-	-	-	-	-	12	-	-	12	
4 Curas/curas	-	-	2	-	-	-	-	-	-	2	
5 Curanmor/ <i>vehicle steal</i>	-	-	-	-	-	8	-	-	-	8	
6 Kebakaran/ <i>fire</i>	-	-	-	-	-	-	3	-	-	3	
7 Perjudian/ <i>gamble</i>	-	-	4	-	-	-	-	-	-	4	
8 Pemerasan/ <i>Extortion</i>	-	-	-	-	-	-	-	-	-	-	
9 Perkosaan/ <i>Outrage</i>	-	-	-	-	-	-	-	-	-	-	
10 Narkotika/ <i>Drugs</i>	-	-	21	-	-	-	-	-	-	21	
11 Kenakalan Remaja/ <i>Youth Crime</i>	-	-	-	-	-	-	-	-	-	-	
Barito Selatan	-	9	27	-	1	8	15	--	-	63	

Sumber / Source: Polres Barsel/Police Office of Barito Selatan Regency

Tabel
Table

4.5.8. Sepuluh Tindak Pidana Terbanyak di Kabupaten Barito Selatan, 2019
Top Ten Crime Cases in Barito Selatan Regency, 2019

	Jenis Tindak Pidana <i>Kind of Crime</i>	Jumlah <i>Total</i>
	(1)	(2)
1	<i>Narkoba/Drugs</i>	25
2	<i>Sajam/Weaponry</i>	10
3	<i>Pencurian dengan Pemberatan (Curat)/Curat</i>	8
4	<i>Tindak Pidana Perlindungan Anak/Crimes Against Children</i>	7
5	<i>Tindak Pidana Kehutanan/Iforestry crime</i>	6
6	<i>Penganiayaan Berat/Bad oppression</i>	5
7	<i>Curanmor/Vehicle Stealing</i>	4
8	<i>Curas/curas</i>	3
9	<i>Perjudian/Gambling</i>	2
10	<i>Pemerksaan</i>	1

Sumber / Source: Polres Barsel/Police Office of Barito Selatan Regency

AGRICULTURE, FORESTRY, LIVE STOCK, AND FISHERY

Tabel 4.5.9. Banyaknya Narapidana Menurut Kelompok Umur dan Jenis Kelamin, 2018
 Table Number of Prisoner by Age Group and Sex, 2018

Kelompok Umur Age Group	Narapidana/Prisoner		Jumlah Total
	Laki-laki Male	Perempuan Female	
(1)	(2)	(3)	(4)
15-19	10	-	10
20-24	36	1	37
25-29	31	3	34
30-34	30	-	30
35-39	27	4	31
40-44	12	1	13
45-49	10	1	11
50-54	8	-	8
55-59	-	1	1
60-64	-	-	-
65-69	-	-	-
70-74	-	-	-
75+	-	-	-
Jumlah/Total	164	11	175

Sumber/Source: Rumah Tahanan Negara Kelas IIB Buntok/State Detention Center Class IIB of Buntok

Tabel
Table

4.5.10. Banyaknya Tahanan dan Narapidana Menurut Jenis Tindak Pidana dan Jenis Kelamin, 2019
Number of Prisoner by Age Group and Sex, 2019

Jenis Tindak Pidana <i>Kind of Crime</i>	Tahanan <i>Inmate</i>		Narapidana <i>Prisoner</i>		Jumlah <i>Total</i>
	Laki-laki <i>Male</i>	Perempuan <i>Female</i>	Laki-laki <i>Male</i>	Perempuan <i>Female</i>	
(1)	(2)	(3)	(4)	(5)	(6)
Anak/ <i>Child</i>	-	-	2	-	2
Umum/ <i>General</i>	6	-	112	3	121
Narkotika/ <i>Drugs</i>	3	-	49	8	60
Tidak Pidana Korupsi/ <i>Corruption</i>	-	-	2	-	2
Jumlah/ <i>Total</i>	9	-	165	11	185

Sumber/Source: Rumah Tahanan Negara Kelas IIB Buntok/State Detention Center Class IIB of Buntok


<https://barselkab.bps.go.id>

BAB V

PERTANIAN, KEHUTANAN, PETERNAKAN, DAN PERIKANAN

Agriculture, Forestry, Livestock, and Fishery

LUAS AREAL TANAMAN PERKEBUNAN DI KABUPATEN
BARITO SELATAN (ha), 2019



LUAS PANEN, PRODUKSI, DAN PRODUKTIVITAS PADI
DI KABUPATEN BARITO SELATAN, 2018 & 2019

2018

2 142

7 202

3 362



Luas Panen (ha)



Produksi (ton)



Produktivitas (ton/ha)

2019

2 399

6 894

2 874

PENJELASAN TEKNIS

1. Pengumpulan data Statistik Pertanian (SP) diselenggarakan oleh Badan Pusat Statistik bekerja sama dengan Dinas Pertanian dan Peternakan.
2. Data pokok tanaman pangan yang dikumpulkan adalah luas panen dan produktivitas (hasil per hektar). Produksi tanaman pangan merupakan hasil perkalian antara luas panen dengan produktivitas. Jenis data tanaman pangan yang dikumpulkan mencakup padi dan palawija (jagung, kedelai, kacang tanah, ubi kayu, Dan ubi jalar). Pengumpulan data luas panen dilakukan setiap bulan oleh Mantri Pertanian/Kepala Cabang Dinas Kecamatan (KCD) dan dilaporkan dengan menggunakan formulir Statistik Pertanian (SP). Pengumpulan data dilakukan dengan pendekatan area kecamatan di seluruh wilayah Indonesia. Pengumpulan data luas panen ditingkat kecamatan tersebut didasarkan pada hasil pengumpulan data dari seluruh desa/ di Kecamatan bersangkutan. Pengumpulan Data produktivitas tanaman pangan dilakukan melalui Survei Ubinan dengan pendekatan

TECHNICAL NOTES

1. *The Agricultural Statistics Data Collection (SP) was organized by the BPS Statistics Indonesia incollaboration with Agriculture and An Agency*
2. *The basic data of food crops collected are harvested area and productivity (yield per hectare). Food Crops Productionis the resultof multiplicationbetween theharvested areaswith productivity. Types of food crops data collected includ eof rice and secondary crops(maize, soybeans, peanuts, cassava, andsweet potato). Harvested are adata collection conducted every month by the Agriculture Field Officer/Head of Branch Office Sub district (KCD) and reported using the form Agricultural Statistics(SP). Data collection is done with the approach of subdistrict area throughout the Indonesia. Harvested area data collection at subdistrict level is based on the results of data collection from all the villages/urban villages in the subdistricts. Food crops productivity data collection conducted through Crop Cutting Survey with the approach of household using the form UB-S. Period of data collection is done*

rumah tangga menggunakan formulir UB-S. Periode pengumpulan data dilakukan setiap *subround* (empat bulanan) dengan petugas lapangan adalah Mantri Statistik (Koordinator Statistik Kecamatan/KSK) dan KCD. Pengumpulan data Produktivitas dilakukan melalui pengukuran langsung pada plot ubinan, berukuran 2½ m x 2½ m. Pengumpulan data produktivitas dilakukan pada waktu panen petani.

in every sub-round (four monthly) by Sub-district Statistical Coordinator (KSK) and KCD. Productivity data collection conducted through direct measurements on crop cutting plots measuring 2,5 m X 2,5 m. The productivity data collection is conducted at the time of harvesting.

3. Pengumpulan data luas lahan sawah dilakukan setiap tahun oleh KCD dengan menggunakan formulir SP Lahan. Data luas lahan sawah yang dilaporkan adalah kondisi akhir tahun yang berada di wilayah administrasi kecamatan mencakup lahan yang diusahakan oleh rumah tangga, perusahaan, pemerintah, dan lain-lain.
3. *Wetland area data collection is conducted annually by KCD using the form SP-Lahan. Reported wetland area data is the conditions at the end of the year under the area of the subdistrict administration which includes land cultivated by households, firms, governments, and others.*
4. Produksi padi mencakup padi sawah dan padi ladang. Data produksi padi dan palawija yang disajikan adalah dalam kualitas: gabah kering giling (padi), pipilan kering (jagung), biji kering (kedelai dan kacang tanah), dan umbi basah (ubikayu dan ubi jalar).
4. *Production of paddy covers wetland paddy and dry land paddy. Paddy and secondary crops production data is presented in quality: milled dry unhulled (Paddy), dryshelled (maize), dry beans (soybeans and peanuts), And wet tubers (cassava and sweet potato).*

5. Survei Pertanian Hortikultura (SPH) diselenggarakan oleh Badan Pusat Statistik bekerja sama dengan Direktorat Jendral Hortikultura, Kementerian Pertanian.
 6. Kuesioner yang digunakan dalam pengumpulan data SPH mencakup:
 - a. SPH-SBS digunakan untuk data tanaman sayuran dan buah - buahan semusim.
 - b. SPH-BST digunakan untuk data Tanaman buah-buahan dan sayuran tahunan.
 - c. SPH-TBF digunakan untuk data Tanaman biofarmaka.
 - d. SPH-TH digunakan untuk data tanaman hias.
 7. Metode yang digunakan dalam survei ini adalah metode pencacahan lengkap terhadap seluruh kecamatan di Indonesia. Hasil pencacahan tersebut dilaporkan oleh mantri tani/KCD secara rutin bulanan untuk SPH-SBS dan triwulanan untuk SPH-BST, SPH-TBF,SPH-TH.
5. *The Agricultural Survey for Horticulture (SPH) is carried out by the BPS-Statistics Indonesia in cooperation with the Directorate General of Horticulture, Ministry of Agriculture.*
 6. *The questionnaire used in the SPH data collection includes:*
 - a. *SPH-SBS used for data of vegetables and seasonal fruits plant.*
 - b. *SPH-BST used for data of annual fruit and vegetables plant.*
 - c. *SPH-TBF used for data of bioplant.*
 - d. *SPH-TH used for data of ornamental plant.*
 7. *The method used in this survey is a complete enumeration on every Subdistrict in Indonesia. The result of enumeration reported by the agriculture field officer/KCD monthly for the SPH-SBS and quarterly for the SPH-BST, SPH-TBF, and SPH-TH.*

8. Tanaman sayuran dan buah-buahan semusim :
- a. Tanaman sayuran semusim adalah tanaman sumber vitamin, garam mineral dan lain-lain yang dikonsumsi dari bagian tanaman yang berupa daun, bunga, buah dan umbinya, yang berumur kurang dari satu tahun.
 - b. Tanaman buah - buahan semusim adalah tanaman sumber vitamin, garam mineral dan lain-lain yang dikonsumsi dari bagian tanaman yang berupa buah, berumur kurang dari satu tahun, dapat berbentuk pohon/rumpun tetapi menjalar dan berbatang lunak.
9. Tanaman buah-buahan dan sayuran tahunan :
- a. Tanaman buah-buahan tahunan adalah tanaman sumber vitamin, garam mineral dan lain-lain yang dikonsumsi dari bagian tanaman yang berupa buah dan merupakan tanaman tahunan.
 - b. Tanaman sayuran tahunan adalah tanaman sumber vitamin, garam mineral dan lain-lain yang dikonsumsi dari bagian tanaman yang berupa daun dan atau buah yang berumur lebih dari satu tahun.
8. *Seasonal vegetables and fruit plants:*
- a. *Seasonal vegetable plants are plants as the source of vitamins, mineral salts, and others, which are consumed in the form of the plant leaves, flowers, fruits and tubers, which the age are less than one year old.*
 - b. *Seasonal fruit plants are plants as a source of vitamins, mineral salts, and others, which consumed from the parts of the plants such as fruit, aged less than one year, can be a tree/clump but it creeping, and soft trunked.*
9. *Annual fruit and vegetable plants:*
- a. *Annual fruit plants are plants as a source of vitamins, mineral salts, and others, which are consumed from the plant parts such as fruit and are annual plants*
 - b. *Annual vegetable plants are plants as the source of vitamins, mineral salts, and others, which are consumed from the parts of the plants as the plant leaves or fruits which the age are more than one year.*

10. Tanaman biofarmaka adalah tanaman yang bermanfaat untuk obat-obatan, kosmetik dan kesehatan yang dikonsumsi atau digunakan dari bagian bagian tanaman seperti daun, batang, buah, umbi (rimpang) ataupun akar.
 11. Tanaman hias adalah tanaman yang mempunyai nilai keindahan baik bentuk, warna daun, tajuk maupun bunganya, sering digunakan untuk penghias. Tanaman ini pekarangan dan sebagainya.
 12. Data yang dikumpulkan dalam SPH mencakup: data tentang luas tanam, luas panen (untuk buah – buahan tahunan adalah banyaknya tanaman yang menghasilkan), produksi, luas rusak, luas tanaman akhir dan harga jual petani.
 13. Luas panen adalah luas tanaman sayuran, buah buahan, biofarmaka dan tanaman hias yang yang diambil hasilnya/dipanen pada periode pelaporan.
 14. Luas panen tanaman sayuran adalah luas tanaman yang dipanen sekaligus/habis/dibongkar dan luas tanaman yang dipanen
10. *Medicinal plants are plants that are useful for pharmaceuticals, cosmetics and health that are consumed or used from plant parts such as leaves, stems, fruit, tuber (rhizome) or root.*
 11. *Ornamental plants are plants that have a value of beauty either in shape, leaf color, canopy as well as its flowers, often used for decorating the yard and so forth*
 12. *Data collected in the Agricultural Survey for Horticulture (SPH) include: planting area, harvested area (for the annual fruit is the number of plants that produce), production, damage area, the final plant area, and the selling price of farmers.*
 13. *Harvested area is the area of vegetable plants, fruits, medicinal and ornamental plants that ready for harvesting/harvested in the period of reporting*
 14. *Harvested area of the vegetable plants: crops area which harvested at once/depleted/unloaded and crops area which harvested*

berkali-kali (lebih dari satu kali)/belum habis.

- a. Tanaman yang dipanen sekaligus/habis/dibongkar adalah tanaman yang habis panen langsung dibongkar/dicabut, terdiri dari bawang merah, bawang putih, bawang daun, kentang, kol/kubis, kembang kol, petsai/sawi wortel, lobak dan kacang merah.
 - b. Tanaman yang dipanen berkali-kali (lebih dari satu kali)/belum habis adalah tanaman yang dipanen lebih dari satu kali dan biasanya dibongkar apabila panen terakhir sudah tidak memadai lagi, terdiri dari: kacang panjang, cabe besar, cabe rawit, jamur, tomat, terung, buncis, ketimun, labu siam, kangkung, bayam, melon, semangka dan blewah
15. Produksi adalah hasil dari setiap tanaman sayuran, buah-buahan, biofarmaka dan tanaman hias yang diambil berdasarkan luas yang dipanen pada bulan/triwulan laporan.
16. Data Statistik Kehutanan sebagian besar merupakan data sekunder yang bersumber dari Dinas Kehutanan

several times (more than once) /not depleted.

- a. *The crops that harvested once/depleted/unloaded is the crop that after harvested is directly unloaded/removed, consisting of scallions, garlic, onion leaf, potatoes, cabbage, cauliflower, mustard greens, carrots, radishes and red beans.*
- b. *Plants that harvested many times (more than once)/not depleted are plants that harvested more than once and usually unloaded when the last harvests are no longer adequate, consisting of: long beans, big chili, cayenne pepper, mushrooms, tomatoes, eggplant, green beans, cucumbers, squash, kale, spinach, melon, watermelon and cantaloupe.*

15. *Production is the yield according to the form of crops of vegetables, fruits, medicinal, and ornamental plants taken based on the harvested area during the reporting month/quarter.*

16. *Forestry Statistical data is mostly the secondary data sourced from the Office of Forestry*

17. Kawasan hutan adalah wilayah berupa hutan, yang ditunjuk dan atau ditetapkan oleh pemerintah untuk dipertahankan keberadaannya sebagai hutan tetap. Hal ini bertujuan untuk menjamin kepastian hukum mengenai status, letak batas dan luas suatu wilayah yang sudah ditunjuk menjadi kawasan hutan tetap. Kawasan hutan Indonesia ditetapkan oleh Menteri Kehutanan dalam bentuk Surat Keputusan Menteri Kehutanan tentang Penunjukan Kawasan Hutan dan Perairan Provinsi. Penunjukan Kawasan Hutan ini disusun berdasarkan hasil pemaduserasian antara Rencana Tata Ruang Wilayah Provinsi (RTRWP) dengan Tata Guna Hutan Kesepakatan (TGHK). Penunjukan kawasan hutan mencakup pula kawasan perairan yang menjadi bagian dari Kawasan Suaka Alam (KSA) dan Kawasan Pelestarian Alam (KPA).
17. *Forest area is a specific area of forests, or a designated and assigned by the government to retain its existence as the permanent forests. This is to ensure the legal certainty regarding the status of the forest area, where the boundaries and the area of a particular region that has been designated as the permanent forest area. The Indonesian forest region is determined by the Minister of Forestry in the form of the Minister of Forestry Decree regarding the Designation of Provincial Forest and Waters Zone. Forest Zone designation is prepared based on the results of the matching guidance between the Provincial Regional Spatial Layout Plan (RTRWP) and Forest Land Use Agreement (TGHK). The designation of the forest area also includes water areas that are part of the Nature Reserve Area (KSA) and the Nature Conservation Area (KPA).*
18. Kawasan Suaka Alam (KSA) adalah kawasan dengan ciri khas tertentu, baik di darat maupundi perairan yang mempunyai fungsi pokok sebagai kawasan pengawetan keanekaragaman tumbuhan dan satwa serta ekosistemnya. Kawasan ini juga berfungsi sebagai wilayah sistem penyangga kehidupan.
18. *Sanctuary Reserve Area (KSA) is a region with certain characteristics, both on land and in waters that have a main function as an area of preserving diversity of plants and animals as well as ecosystems. The region also serves as the life supporting system.*

19. Kawasan Pelestarian Alam (KPA) adalah kawasan dengan ciri khas tertentu, baik di darat maupun di perairan yang mempunyai fungsi pokok perlindungan sistem penyangga kehidupan, pengawetan keanekaragaman jenis tumbuhan dan satwa, serta pemanfaatan secara lestari sumber daya alam hayati dan ekosistemnya.
19. *Nature Conservation (KPA) is a region with certain characteristics, both on land and in waters that have a main function of protection of life supporting systems, preservation's diversity of plants and animals, and sustainable use of biological resources and ecosystem.*
20. Berdasarkan Undang-Undang No. 41 Tahun 1999 tentang Kehutanan, kawasan hutan dibagi menjadi kelompok Hutan Konservasi, Hutan Lindung, dan Hutan Produksi.
20. *In accordance to the Act on Forestry No. 41/1999, forest area is divided into a group of Conservation Forest, Protection Forest and Production Forest.*
21. Hutan Konservasi adalah kawasan hutan dengan ciri khas tertentu, yang mempunyai fungsi pokok pengawetan keanekaragaman tumbuhan dan satwa serta ekosistemnya.
21. *Conservation Forest is a forest area with certain characteristics, that has the main function of preservation of plant and animal diversities as well as ecosystem.*
22. Hutan Lindung adalah kawasan hutan yang mempunyai fungsi pokok sebagai perlindungan sistem penyangga kehidupan untuk mengatur tata air, mencegah banjir,
22. *Protection Forest is the forest area that have a main function as protection of life supporting systems to regulate the water system, flood prevention, erosion control, preventing of sea water*

mengendalikan erosi, mencegah intrusi air laut, dan memelihara kesuburan tanah.

intrusion, and maintaining the soil fertility.

23. Hutan Konservasi terdiri dari:
1. Kawasan suaka alam berupa Cagar Alam (CA) dan Suaka Margasatwa (SM);
 2. Kawasan pelestarian alam berupa Taman Nasional (TN), Taman Hutan Raya (THR), dan Taman Wisata Alam (TWA).

23. *Conservation forest is consisted of:*

1. *Sanctuary Reserve area consists of Strict Nature Reserve and Wildlife Sanctuary.*
2. *The nature conservation area of National Park (TN), Grand Forest Park (THR), and the Natural Park(TWA);*

24. Data populasi ternak bersumber dari Direktorat Jenderal Peternakan dan Kesehatan Hewan Kementerian Pertanian, sedangkan jumlah pemotongan ternak merupakan hasil Survei Laporan Pemotongan Ternak. Pengumpulan data pemotongan ternak dilakukan secara lengkap setiap triwulan di seluruh Rumah Potong Hewan (RPH) dan Tempat Pemotongan Hewan (TPH) yang ada di Indonesia.

24. *Data of domestic livestock population are obtain from the Directorate General of Livestock and Animal Health Service, while data on the number of animals slaughtered are based on the quarterly survey conducted by BPS-Statistics Indonesia.*

ULASAN

DESCRIPTION

Besarnya kontribusi sektor pertanian terhadap devisa maupun lapangan pekerjaan menunjukkan bahwa sektor ini memegang peranan penting dalam kehidupan sosial budaya masyarakat Barito Selatan.

Agriculture sector contributes significantly to Barito Selatan regional income as well as to provide jobs, show that it takes important role to socio-culture life of Barito Selatan society.

Tanaman Pangan

Pada tahun 2019 luas panen padi sawah adalah 2.399 Ha, dengan produktivitasnya adalah 2.874 ton/Ha. Produktivitas di 2019 menurun dibandingkan tahun 2018 yakni 3.362 ton/Ha.

Food Crops

*In 2019 area harvested of paddy is about 2.399 Ha, **with it's productivity** is 2.874 ton/Ha. Productivity in 2019 is decrease from 2018 that is 3.362 ton/ha.*

Perkebunan dan Kehutanan

Perkebunan karet masih menjadi komoditas utama Kabupaten Barito Selatan dengan luas kebun pada tahun 2019 adalah 32.907 Ha dan produksi 8.175,62 ton.

Estate Crops and Forestry

Rubber estate crops are Barito Selatan of main product which has area planted in 2019 are 32.907 Ha which has production number on 8.175,62 tons.

Peternakan dan Perikanan

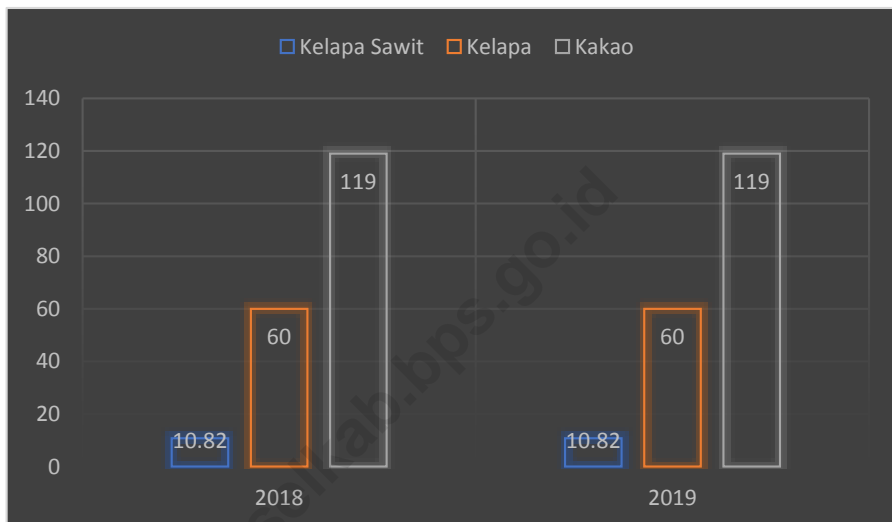
Di sektor peternakan, ternak babi hingga tahun 2019 merupakan jenis ternak dengan tingkat populasi tertinggi yaitu mencapai 15.724 ekor, sedangkan untuk jenis unggas, ayam pedaging merupakan jenis ternak terbanyak populasinya yaitu 693.459 ekor.

Livestock and Fishery

As the year 2019 pigs were the most populous that made of pigs, about 15.724 pigs, meanwhile for poultry population, the most populous that made of boiler, about 693.459 chickens

5. Produksi Perkebunan Menurut Jenis Tanaman di Kabupaten Barito Selatan (ribu ton), 2018 dan 2019
Production of Estates by Type of Crops in Barito Selatan Regency (thousand tons), 2018 and 2019

Gambar
 Picture



5.1. Tanaman Pangan dan Hortikultura/*Food Crops and Horticulture*

5.1.1. Luas Panen, Produksi, dan Produktivitas Padi Menurut Kecamatan di Kabupaten Barito Selatan, 2018 dan 2019
Harvested Area, Production, and Productivity by Subdistrict in Barito Selatan Regency, 2018 and 2019

Tabel
Table

Tahun <i>Years</i>	Luas Panen (ha) <i>Harvested Area (ha)</i>	Produksi (ton) <i>Production (ton)</i>	Produktivitas (ton/ha) <i>Productivity (ton/ha)</i>
(1)	(2)	(3)	(4)
2018	2 142	7 202	3 362
2019	2 399	6 894	2 874

Sumber/*Source*: BPS, Survei Kerangka Sampel Area (KSA)/*BPS-Statistics Indonesia, Area Sampling Frame (ASF) Survey*

5.1.2. Luas Panen Tanaman Sayuran Menurut Kecamatan dan Jenis Tanaman di Kabupaten Barito Selatan (ha), 2018 dan 2019

Tabel
Table

Harvested Area of Vegetables by Subdistrict and Kind of Plant in Barito Selatan Regency (ha), 2018 and 2019

Kecamatan Subdistrict	Bawang Merah Shallot		Cabai Besar Chili/Big Chili		Cabai Rawit Chili/Cayenne Pepper		Kentang Potato	
	2018	2019	2018	2019	2018	2019	2018	2019
(1)	(2)	(3)	(4)	(5)	(6)	(7)	(8)	(9)
Jenamas	-	-	-	-	3	-	-	-
Dusun Hilir	-	-	-	-	1	2	-	-
Karau Kuala	-	-	-	-	-	-	-	-
Dusun Selatan	-	-	1	-	11	2	-	-
Dusun Utara	-	-	3	2	3	4	-	-
Gunung Bintang Awai	1	-	12	2	16	3	-	-
Barito Selatan	1	-	16	4	34	11	-	-

Lanjutan Tabel/*Continued Table* 5.1.2

	Kecamatan <i>Subdistrict</i>	Kubis <i>Chinese Cabbage</i>		Tomat <i>Tomato</i>		Bawang Putih <i>Garlic</i>	
		2018	2019	2018	2019	2018	2019
		(1)	(2)	(3)	(4)	(5)	(6)
1.	Jenamas	-	-	1	-	-	-
2.	Dusun Hilir	-	-	-	-	-	-
3.	Karau Kuala	-	-	-	1	-	-
4.	Dusun Selatan	-	-	5	4	-	-
5.	Dusun Utara	-	-	-	-	-	-
6.	Gunung Bintang Awai	-	-	4	-	-	-
	Barito Selatan	-	-	9	5	-	-

Lanjutan Tabel/*Continued Table* 5.1.2

	Kecamatan <i>Subdistrict</i>	Kacang Panjang <i>Long Beans</i>		Kangkung <i>Water Spinach</i>	
		2018 (2)	2019 (3)	2018 (4)	2019 (5)
	(1)				
1.	Jenamas	3	-	1	-
2.	Dusun Hilir	1	1	-	-
3.	Karau Kuala	-	2	-	1
4.	Dusun Selatan	9	7	4	2
5.	Dusun Utara	5	4	6	1
6.	Gunung Bintang Awai	14	2	8	2
	Barito Selatan	32	16	19	6

Sumber/*Source*: BPS, Statistik Pertanian Hortikultura/*BPS-Statistics Indonesia, Agriculture Statistic for Horticulture SPH-SBS*

5.1.3. Produksi Tanaman Sayuran Menurut Kecamatan dan Jenis Tanaman di Kabupaten Barito Selatan (kwintal), 2018 dan 2019

Tabel
Table

Production of Vegetables by Subdistrict and Kind of Plant in Barito Selatan Regency (quintal), 2018 and 2019

Kecamatan Subdistrict	Bawang Merah Shallot		Cabai Besar Chili/Big Chili		Cabai Rawit Chili/Cayenne Pepper		Kentang Potato	
	2018	2019	2018	2019	2018	2019	2018	2019
(1)	(2)	(3)	(4)	(5)	(6)	(7)	(8)	(9)
Jenamas	-	-	-	-	98	-	-	-
Dusun Hilir	-	-	-	-	40	80	-	-
Karau Kuala	-	-	-	-	-	-	-	-
Dusun Selatan	-	-	36	-	438	160	-	-
Dusun Utara	-	-	31	2	60	150	-	-
Gunung Bintang Awai	12	-	365	2	567	110	-	-
Barito Selatan	12	-	432	4	1 203	500	-	-

Lanjutan Tabel/*Continued Table* 5.1.3

	Kecamatan <i>Subdistrict</i>	Kubis <i>Chinese Cabbage</i>		Tomat <i>Tomato</i>		Bawang Putih <i>Garlic</i>	
		2018	2019	2018	2019	2018	2019
		(1)	(2)	(3)	(4)	(5)	(6)
1.	Jenamas	-	-	35	-	-	-
2.	Dusun Hilir	-	-	-	-	-	-
3.	Karau Kuala	-	-	-	40	-	-
4.	Dusun Selatan	-	-	133	135	-	-
5.	Dusun Utara	-	-	-	-	-	-
6.	Gunung Bintang Awai	-	-	135	-	-	-
	Barito Selatan	-	-	303	175	-	-

Lanjutan Tabel/*Continued Table* 5.1.3

	Kecamatan <i>Subdistrict</i>	Kacang Panjang <i>Long Beans</i>		Kangkung <i>Water Spinach</i>	
		2018 (2)	2019 (3)	2018 (4)	2019 (5)
1.	Jenamas	165	-	50	-
2.	Dusun Hilir	25	40	-	-
3.	Karau Kuala	-	80	-	40
4.	Dusun Selatan	295	234	107	55
5.	Dusun Utara	94	94	56	75
6.	Gunung Bintang Awai	280	80	286	50
	Barito Selatan	859	528	499	220

Sumber/*Source*: BPS, Statistik Pertanian Hortikultura/*BPS-Statistics Indonesia, Agriculture Statistic for Horticulture SPH-SBS*

5.1.4. Luas Panen Tanaman Sayuran dan Buah–Buahan
Semusim Menurut Jenis Tanaman di Kabupaten
Barito Selatan (ha), 2016 - 2019

Tabel
Table

*Harvested Area of Seasonal Vegetables and Fruits by
Kind of Plant in Barito Selatan Regency (ha), 2016 -
2019*

Jenis Tanaman <i>Kind of Plants</i>	2016	2017	2018	2019
(1)	(2)	(3)	(4)	(5)
Sayuran/ <i>Vegetables</i>				
Bawang Daun/ <i>Wlech Onion</i>	...	–	–	–
Bawang Merah/ <i>Shallot</i>	...	–	1,00	–
Bawang Putih/ <i>Garlic</i>	...	–	–	–
Bayam/ <i>Spinach</i>	...	44,00	12,00	4,00
Buncis/ <i>Green Bean</i>	...	–	–	–
Cabai Besar/ <i>Chilli (Capsicum Annum)</i>	...	31,00	16,00	4,00
Cabai Rawit/ <i>Chilli (Capsicum Frutescens)</i>	...	48,00	34,00	11,00
Jamur/ <i>Mushroom</i>	...	–	–	–
Kacang Merah/ <i>Red Bean</i>	...	–	–	–
Kacang Panjang/ <i>Yarldlong Bean</i>	...	71,00	32,00	16,00
Kangkung/ <i>Kangkong</i>	...	53,00	19,00	6,00
Kembang Kol/ <i>Cauliflower</i>	...	–	–	–
Kentang/ <i>Potato</i>	...	–	–	–
Ketimun/ <i>Cucumber</i>	...	69,00	14,00	7,00
Kubis/ <i>Cabbage</i>	...	–	–	–
Labu Siam/ <i>Chayote</i>	...	–	2,00	–
Lobak/ <i>Radish</i>	...	–	–	–
Paprika/ <i>Bell Pepper</i>	...	–	–	–
Petsai/ <i>Chinese Cabbage</i>	...	4,00	3,00	2,00
Terung/ <i>Eggplant</i>	...	74,00	19,00	8,00
Tomat/ <i>Tomato</i>	...	42,00	10,00	5,00
Wortel/ <i>Carrot</i>	...	–	–	–
Buah–buahan/ <i>Fruits</i>				
Blewah/ <i>Cantaloupe</i>	...	–	–	–
Melon/ <i>Melon</i>	...	3,00	3,00	1,00
Semangka/ <i>Watermelon</i>	...	7,00	2,00	12,00
Stroberi/ <i>Strawberry</i>	...	–	–	–

Sumber/Source:

BPS, Statistik Pertanian Hortikultura SPH-SBS/ BPS-Statistics Indonesia, *Agricultural Statistic for Horticulture SPH-SBS*

5.1.5. Produksi Panen Tanaman Sayuran dan Buah–Buahan
Semusim Menurut Jenis Tanaman di Barito Selatan
(kwintal), 2016 - 2019

Tabel
Table

*Production of Seasonal Vegetables and Fruits by Kind
of Plant in Barito Selatan (quintal), 2016 – 2019*

Jenis Tanaman Kind of Plants	2016	2017	2018	2019
(1)	(2)	(3)	(4)	(5)
Sayuran/ <i>Vegetables</i>				
Bawang Daun/ <i>Wlech Onion</i>	...	–	–	–
Bawang Merah/ <i>Shallot</i>	...	–	12,00	–
Bawang Putih/ <i>Garlic</i>	...	–	–	–
Bayam/ <i>Spinach</i>	...	496,00	311,00	115
Buncis/ <i>Green Bean</i>	...	–	–	-
Cabai Besar/ <i>Chilli (Capsicum Annum)</i>	...	317,00	432,00	145
Cabai Rawit/ <i>Chilli (Capsicum Frutescens)</i>	...	562,00	1 203,00	500
Jamur/ <i>Mushroom</i>	...	–	–	-
Kacang Merah/ <i>Red Bean</i>	...	–	–	-
Kacang Panjang/ <i>Yardlong Bean</i>	...	1 081,00	859,00	528
Kangkung/ <i>Kangkong</i>	...	622,00	499,00	220
Kembang Kol/ <i>Cauliflower</i>	...	–	–	-
Kentang/ <i>Potato</i>	...	–	–	-
Ketimun/ <i>Cucumber</i>	...	1 114,00	460,00	355
Kubis/ <i>Cabbage</i>	...	–	–	-
Labu Siam/ <i>Chayote</i>	...	–	40,00	-
Lobak/ <i>Radish</i>	...	–	–	-
Paprika/ <i>Bell Pepper</i>	...	–	–	-
Petsai/ <i>Chinese Cabbage</i>	...	43,00	61,00	85
Terung/ <i>Eggplant</i>	...	1 142,00	643,00	283
Tomat/ <i>Tomato</i>	...	529,00	303,00	175
Wortel/ <i>Carrot</i>	...	–	–	-
Buah–buahan/ <i>Fruits</i>				
Blewah/ <i>Cantaloupe</i>	...	–	–	-
Melon/ <i>Melon</i>	...	235,00	210,00	50
Semangka/ <i>Watermelon</i>	...	210,00	220,00	90
Stroberi/ <i>Strawberry</i>	...	–	–	-

Sumber/Source: BPS, Statistik Pertanian Hortikultura SPH-SBS/ BPS-Statistics Indonesia, *Agricultural Statistic for Horticulture SPH-SBS*

5.1.6. Luas Panen Tanaman Biofarmaka Menurut Kecamatan dan Jenis Tanaman di Kabupaten Barito Selatan (m²), 2018 dan 2019

Tabel
Table

Harvested Area of Medicinal Plants by Subdistrict and Kind of Plant in Barito Selatan Regency (m²), 2018 and 2019

Kecamatan Subdistrict	Jahe Ginger		Laos/Lengkuas Galanga	
	2018 (2)	2019 (3)	2018 (4)	2019 (5)
1.Jenamas	–	–	–	–
2.Dusun Hilir	–	–	–	–
3.Karau Kuala	–	–	–	–
4.Dusun Selatan	15,00	–	35,00	–
5.Dusun Utara	5 000,00	3 500,00	3 900,00	2 900,00
6.Gunung Bintang Awai	2 158,00	3 178,00	5 839,00	4 581,00
Barito Selatan	7 173,00	6 678,00	9 774,00	7 481,00

Lanjutan Tabel/*Continued Table* 5.1.6

Kecamatan <i>Subdistrict</i>	Kencur <i>East Indian Galangal</i>		Kunyit <i>Turmeric</i>	
	2018	2019	2018	2019
(1)	(2)	(3)	(4)	(5)
1.Jenamas	–	–	–	–
2.Dusun Hilir	–	–	–	–
3.Karau Kuala	–	–	–	–
4.Dusun Selatan	9,00	–	24,00	–
5.Dusun Utara	2 500,00	1 700,00	4 200,00	2 000,00
6.Gunung Bintang Awai	971,00	947,00	629,00	761,00
Barito Selatan	3 480,00	2 647,00	4 853,00	2 761,00

Sumber/*Source*:BPS, Statistik Pertanian Hortikultura/*BPS-Statistics Indonesia, Agriculture Statistic for Horticulture SPH-SBS*

5.1.7. Produksi Tanaman Biofarmaka Menurut Kecamatan dan Jenis Tanaman di Kabupaten Barito Selatan (kg), 2018 dan 2019

Tabel
Table

Production of Medicinal Plants by Subdistrict and Kind of Plant in Barito Selatan Regency (kg), 2018 and 2019

Kecamatan Subdistrict (1)	Jahe Ginger		Laos/Lengkuas Galanga	
	2018 (2)	2019 (3)	2018 (4)	2019 (5)
1.Jenamas	-	-	-	-
2.Dusun Hilir	-	-	-	-
3.Karau Kuala	-	-	-	-
4.Dusun Selatan	19	-	-	-
5.Dusun Utara	3 500	6 765	11 000	-
6.Gunung Bintang Awai	4 046	5 644	13 414	-
Barito Selatan	7 565	12 409	24 414	-

Lanjutan Tabel/Continued Table 5.1.7

Kecamatan Subdistrict	Kencur <i>East Indian Galangal</i>		Kunyit <i>Turmeric</i>	
	2018 (2)	2019 (3)	2018 (4)	2019 (5)
1.Jenamas	-	-	-	-
2.Dusun Hilir	-	-	-	-
3.Karau Kuala	-	-	-	-
4.Dusun Selatan	9	-	23	-
5.Dusun Utara	1 550	3 300	3 120	4 070
6.Gunung Bintang Awai	2 282	1 726	1 200	761
Barito Selatan	3 841	5 026	4 343	4 831

Sumber/Source: BPS, Statistik Pertanian Hortikultura/BPS-Statistics Indonesia, Agriculture Statistic for Horticulture SPH-SBS

5.1.8. Luas Panen Tanaman Biofarmaka Menurut Jenis Tanaman di Kabupaten Barito Selatan(m²), 2016 - 2019

Tabel
Table

Harvested Area of Medicinal Plants by Kind of Plant in Barito Selatan Regency (m²), 2016 - 2019

Jenis Tanaman <i>Kind of Plants</i>	2016	2017	2018	2019
(1)	(2)	(3)	(4)	(5)
Dlingo/Dringo/ <i>Sweet Root/Calamus</i>	-	-
Jahe/ <i>Ginger</i>	7 173	6 678
Kapulaga/ <i>Java Cardamon</i>	-	-
Keji	-	-
Beling/Kecibeling/ <i>Strobilanthes crispera</i>	-	-
Kencur/ <i>East Indian Galangal</i>	3 480	2 647
Kunyit/ <i>Turmeric</i>	4 853	2 761
Laos/Lengkuas/ <i>Galanga</i>	9 774	7 481
Lempuyang/ <i>Zingiber Aromaticum</i>	-	-
Lidah Buaya/ <i>Oliviera</i>	-	-
Mahkota Dewa ¹ / <i>God's Crown</i> ¹	-	-
Mengkudu ¹ /Pace/ <i>Indian Mulberry</i> ¹	-	-
Sambiloto/ <i>King of Bitter</i>	-	-
Temuireng/ <i>Black Turmeric</i>	-	-
Temukunci/ <i>Chinese Keys</i>	-	-
Temulawak/ <i>Java Turmeric</i>	-	-

Sumber/Source: BPS, Statistik Pertanian Hortikultura SPH-SBS/ BPS-Statistics Indonesia, Agricultural Statistic for Horticulture SPH-SBS

5.1.9. Produksi Tanaman Biofarmaka Menurut Jenis Tanaman di Kabupaten Barito Selatan (kg), 2016 - 2019

Tabel
Table*Production of Medicinal Plants by Kind of Plant in Barito Selatan Regency (kg), 2016 – 2019*

Jenis Tanaman <i>Kind of Plants</i>	2016	2017	2018	2019
(1)	(2)	(3)	(4)	(5)
Dlingo/Dringo/ <i>Sweet Root/Calamus</i>	-	-
Jahe/ <i>Ginger</i>	7 565	12 409
Kapulaga/ <i>Java Cardamon</i>	-	-
Keji	-	-
Beling/Kecibeling/ <i>Strobilanthes crisper</i>	-	-
Kencur/ <i>East Indian Galangal</i>	3 841	5 026
Kunyit/ <i>Turmeric</i>	4 343	4 831
Laos/Lengkuas/ <i>Galanga</i>	19 596	24 414
Lempuyang/ <i>Zingiber Aromaticum</i>	-	-
Lidah Buaya/ <i>Oliviera</i>	-	-
Mahkota Dewa/ <i>God's Crown</i>	-	-
Mengkudu/Pace/ <i>Indian Mulberry</i>	-	-
Sambiloto/ <i>King of Bitter</i>	-	-
Temuireng/ <i>Black Turmeric</i>	-	-
Temukunci/ <i>Chinese Keys</i>	-	-
Temulawak/ <i>Java Turmeric</i>	-	-

Sumber/Source: BPS, Statistik Pertanian Hortikultura SPH-SBS/ BPS-Statistics Indonesia, Agricultural Statistic for Horticulture SPH-SBS

5.1.10. Luas Panen Tanaman Hias Menurut Kecamatan dan Jenis Tanaman di Kabupaten Barito Selatan (m²), 2018 dan 2019

Tabel
Table

Harvested Area of Ornamental Plants by Subdistrict and Kind of Plant in Barito Selatan Regency (m²), 2018 and 2019

Kecamatan Subdistrict (1)	Anggrek Orchid		Krisan Chrysantemum	
	2018 (2)	2019 (3)	2018 (4)	2019 (5)
1.Jenamas	-	-	-	-
2.Dusun Hilir	-	-	-	-
3.Karau Kuala	-	-	-	-
4.Dusun Selatan	16	3	-	-
5.Dusun Utara	-	-	-	-
6.Gunung Bintang Awai	-	-	-	-
Barito Selatan	16	3	-	-

Lanjutan Tabel/*Continued Table* 5.1.10

Kecamatan <i>Subdistrict</i>	Mawar <i>Rose</i>		Sedap Malam <i>Tuberose</i>	
	2018 (2)	2019 (3)	2018 (4)	2019 (5)
1.Jenamas	-	-	-	-
2.Dusun Hilir	-	-	-	-
3.Karau Kuala	-	-	-	-
4.Dusun Selatan	10	2	-	-
5.Dusun Utara	-	-	-	-
6.Gunung Bintang Awai	-	-	-	-
Barito Selatan	10	2	-	-

Sumber/*Source*: BPS, Statistik Pertanian Hortikultura/*BPS-Statistics Indonesia, Agriculture Statistic for Horticulture SPH-SBS*

5.1.11. Produksi Tanaman Hias Menurut Kecamatan dan Jenis Tanaman di Kabupaten Barito Selatan (tangkai), 2018 dan 2019

Tabel
Table

Production of Ornamental Plants by Subdistrict and Kind of Plant in Barito Selatan Regency (stalks), 2018 and 2019

Kecamatan Subdistrict (1)	Anggrek Orchid		Krisan Chrysantemum	
	2018 (2)	2019 (3)	2018 (4)	2019 (5)
1.Jenamas	-	-	-	-
2.Dusun Hilir	-	-	-	-
3.Karau Kuala	-	-	-	-
4.Dusun Selatan	66	12	-	-
5.Dusun Utara	-	-	-	-
6.Gunung Bintang Awai	-	-	-	-
Barito Selatan	66	12	-	-

Lanjutan Tabel/*Continued Table* 5.1.11

Kecamatan <i>Subdistrict</i>	Mawar <i>Rose</i>		Sedap Malam <i>Tuberose</i>	
	2018	2019	2018	2019
(1)	(2)	(3)	(4)	(5)
1.Jenamas	-	-	-	-
2.Dusun Hilir	-	-	-	-
3.Karau Kuala	-	-	-	-
4.Dusun Selatan	185	10	-	-
5.Dusun Utara	-	-	-	-
6.Gunung Bintang Awai	-	-	-	-
Barito Selatan	-	-	-	-

Sumber/*Source*: BPS, Statistik Pertanian Hortikultura/*BPS-Statistics Indonesia, Agriculture Statistic for Horticulture SPH-SBS*

5.1.12. Luas Panen Tanaman Hias Menurut Jenis Tanaman di Barito Selatan (m²), 2018 dan 2019

Tabel
Table

Harvested Area of Ornamental Plants by Kind of Plant di Barito Selatan (m²), 2018 and 2019

Jenis Tanaman <i>Kind of Plants</i>	2018	2019
(1)	(2)	(3)
Anggrek/ <i>Orchid</i>	16	3
Anthurium Bunga/ <i>Flamingo Lily Flower</i>	-	-
Anthurium Daun/ <i>Laceleaf</i>	-	-
Anyelir/ <i>Carnation</i>	-	-
Balaceng/ <i>Dieffenbacia</i>	-	-
Dracaena/ <i>Dracaena</i>	-	-
Euphorbia/ <i>Spurges</i>	-	-
Gladiol/ <i>Gladiol</i>	-	-
Hanjuang/ <i>Cordyline</i>	-	-
Herbras/ <i>Gerbera</i>	-	-
Kambija Jepang/ <i>Adenium</i>	-	-
Keladi Hias/ <i>Caladium</i>	-	-
Krisan/ <i>Chrysantemum</i>	-	-
Mawar/ <i>Rose</i>	10	2
Melati/ <i>Jasmine</i>	-	-
Monstera/ <i>Swiss cheese plant</i>	-	-
Pakis/ <i>Fern</i>	-	-
Palem ¹ / <i>Palm</i> ¹	-	-
Pedang-pedangan/ <i>Sansevieria</i>	-	-
Philodendron/ <i>Philodendron</i>	-	-
Pisang–pisangan/ <i>Heliconia</i>	-	-
Sedap Malam/ <i>Tuberose</i>	-	-
Soka/ <i>Ixora</i>	-	-
Sri Rejeki/ <i>Aglonema</i>	-	-

Sumber/Source: BPS, Statistik Pertanian Hortikultura SPH-SBS/ BPS-Statistics Indonesia, Agricultural Statistic for Horticulture SPH-SBS

5.1.13. Produksi Tanaman Hias Menurut Jenis Tanaman di Barito Selatan (m²), 2018 dan 2019

Tabel
Table

Production of Ornamental Plants by Kind of Plant in Barito Selatan Regency (m²), 2018 and 2019

Jenis Tanaman <i>Kind of Plants</i>	2018	2019
(1)	(2)	(3)
Anggrek/ <i>Orchid</i>	66	12
Anthurium Bunga/ <i>Flamingo Lily Flower</i>	-	-
Anthurium Daun/ <i>Laceleaf</i>	-	-
Anyelir/ <i>Carnation</i>	-	-
Balanceng/ <i>Dieffenbacia</i>	-	-
Dracaena/ <i>Dracaena</i>	-	-
Euphorbia/ <i>Spurges</i>	-	-
Gladiol/ <i>Gladiol</i>	-	-
Hanjuang/ <i>Cordyline</i>	-	-
Herbras/ <i>Gerbera</i>	-	-
Kambija	-	-
Jepang/ <i>Adenium</i>	-	-
Keladi Hias/ <i>Caladium</i>	-	-
Krisan/ <i>Chrysantemum</i>	-	-
Mawar/ <i>Rose</i>	185	10
Melati/ <i>Jasmine</i>	-	-
Monstera/ <i>Swiss cheese plant</i>	-	-
Pakis/ <i>Fern</i>	-	-
Palem ¹ / <i>Palm</i> ¹	-	-
Pedang-pedangan/ <i>Sansevieria</i>	-	-
Philodendron/ <i>Philodendron</i>	-	-
Pisang-pisangan/ <i>Heliconia</i>	-	-
Sedap Malam/ <i>Tuberose</i>	-	-
Soka/ <i>Ixora</i>	-	-
Sri Rejeki/ <i>Aglonema</i>	-	-

Sumber/Source: BPS, Statistik Pertanian Hortikultura SPH-SBS/ *BPS-Statistics Indonesia, Agricultural Statistic for Horticulture SPH-SBS*

5.1.14. Produksi Buah-buahan Menurut Kecamatan dan Jenis Tanaman di Barito Selatan (kwintal), 2018 dan 2019

Tabel
Table

Production of Fruits by Subdistrict and Kind of Plant in Barito Selatan (quintal), 2018 and 2019

Kecamatan Subdistrict	Mangga Mango		Durian Durian		Jeruk Orange	
	2018 (2)	2019 (3)	2018 (4)	2019 (5)	2018 (6)	2019 (7)
1. Jenamas	60	52	-	-	-	-
2. Dusun Hilir	50	36	-	-	-	-
3. Karau Kuala	44	87	-	-	-	-
4. Dusun Selatan	20	36	525	1 244	-	-
5. Dusun Utara	-	-	1 860	15 060	-	-
6. Gunung Bintang Awai	785	808	260	6 802	251	158
Barito Selatan	959	1 019	2 645	23 106	251	158

Lanjutan Tabel/*Continued Table* 5.1.14

	Kecamatan <i>Subdistrict</i>	Pisang <i>Banana</i>		Pepaya <i>Papaya</i>		Salak <i>Salacca</i>	
		2018 (8)	2019 (9)	2018 (10)	2019 (11)	2018 (12)	2019 (13)
1.	Jenamas	243	240	-	-	-	-
2.	Dusun Hilir	373	376	2	5	-	-
3.	Karau Kuala	266	238	17	-	-	-
4.	Dusun Selatan	341	206	18	13	-	-
5.	Dusun Utara	889	1 490	-	-	-	-
6.	Gunung Bintang Awai	15 160	8 536	57	187	24	11
	Barito Selatan	17 272	11 086	94	205	24	11

Sumber/*Source*: BPS, Statistik Pertanian Hortikultura/*BPS-Statistics Indonesia, Agriculture Statistic for Horticulture SPH-SBS*

5.1.15. Produksi Buah–Buahan dan Sayuran Tahunan
Menurut Jenis Tanaman (kuintal), 2016 - 2019

Tabel
Table

Production of Annual Fruits and Vegetables by Kind of Plant (quintal), 2016 - 2019

Jenis Tanaman Kind of Plants	2016	2017	2018	2019
(1)	(2)	(3)	(4)	(5)
Buah–Buahan/ Fruits:				
Alpukat/ Avocado	...	–	7,00	-
Anggur/ Grape	...	–	-	-
Apel/ Apple	...	–	-	-
Belimbing/ Star Fruit	...	124,00	92,00	33,00
Duku/Langsat/ Kokosan/ Duku	...	278,00	698,00	4 605,00
Durian/ Durian	...	1 088,00	2 645,00	23 106,00
Jambu Air/ Rose Apple	...	243,00	71,00	30,00
Jambu Biji/ Guava	...	313,00	113,00	25,00
Jeruk Besar/ Pomelo	...	68,00	-	-
Jeruk Siam/Kepron/ Tangerine/Orange	...	962,00	251,00	158,00
Jeruk/ Orange (Tangerine + Pomelo)	...	1 030,00	251,00	158,00
Mangga/ Mango	...	506,00	959,00	1 019,00
Manggis/ Mangosteen	...	24,00	104,00	140,00
Markisa/ Marquisa	...	–	-	-
Nangka/Cempedak/ Jack Fruit	...	2 600,00	2 617,00	17 743,00
Nenas/ Pineapple	...	85,00	6 446,00	2 052,00
Pepaya/ Papaya	...	758,00	94,00	205,00
Pisang/ Banana	...	12 457,00	17 272,00	11 086,00
Rambutan/ Rambutan	...	900,00	976,00	5 736,00
Salak/ Salacca	...	37,00	24,00	11,00
Sawo/Sapodilla/ Star Apple	...	300,00	138,00	131,00
Sirsak/ Soursop	...	109,00	34,00	19,00
Sukun/ Bread Fruit	...	134,00	119,00	77,00
Sayuran/ Vegetables				
Jengkol/ Jengkol	...	193,00	98,00	192,00
Melinjo/ Melinjo	...	34,00	26,00	12,00
Petai/ Twisted Cluster Bean	...	183,00	26,00	20,00

Sumber/Source: BPS, Statistik Pertanian Hortikultura SPH-SBS/ BPS-Statistics Indonesia, Agricultural Statistic for Horticulture SPH-SBS

5.2. Perkebunan/*Estate Crops*

5.2.1. Luas Areal Tanaman Perkebunan Menurut Kecamatan dan Jenis Tanaman di Kabupaten Barito Selatan (ha), 2018 dan 2019

Tabel
Table

Planted Area of Estate Crops by Subdistrict and Type of Crops in Barito Selatan Regency (ha), 2018 and 2019

Kecamatan <i>Subdistrict</i>	Kelapa Sawit <i>Oil Palm</i>		Kelapa <i>Coconut</i>		Karet <i>Rubber</i>		Kopi <i>Coffee</i>	
	2018	2019	2018	2019	2018	2019	2018	2019
(1)	(2)	(3)	(4)	(5)	(6)	(7)	(8)	(9)
1.Jenamas	-	-	51,50	51,50	109,00	109,00	-	-
2.Dusun Hilir	5,40	5,40	39,50	39,50	180,00	180,00	-	-
3.Karau Kuala	28,70	28,70	63,00	63,00	1 256,00	1 236,00	-	-
4.Dusun Selatan	139,60	139,60	54,16	54,16	5 410,00	5 410,00	-	-
5.Dusun Utara	877,00	877,00	13,00	13,00	11 905,00	11 905,00	-	-
6.Gunung Bintang Awai	26,00	26,00	288,50	288,50	14 067,00	14 067,00	66,50	66,50
Barito Selatan	1 076,70	1 076,70	509,66	509,66	32 927,00	32 907,00	66,50	66,50

PERTANIAN, KEHUTANAN, PETERNAKAN, DAN PERIKANAN

Lanjutan Tabel/*Continued Table* 5.3.1

Kecamatan <i>Subdistrict</i>	Kakao <i>Cocoa</i>		Tebu <i>Sugar Crane</i>		Teh <i>Tea</i>		Tembakau <i>Tobacco</i>	
	2018 (10)	2019 (11)	2018 (12)	2019 (13)	2018 (14)	2019 (15)	2018 (16)	2019 (17)
1. Jenamas	–	–	–	–	–	–	–	–
2. Dusun Hilir	–	–	–	–	–	–	–	–
3. Karau Kuala	–	–	–	–	–	–	–	–
4. Dusun Selatan	33,00	33,00	–	–	–	–	–	–
5. Dusun Utara	60,00	60,00	–	–	–	–	–	–
6. Gunung Bintang Awai	196,50	196,50	–	–	–	–	–	–
Barito Selatan	289,50	289,50	–	–	–	–	–	–

Sumber/*Source*: Dinas Pertanian, Pangan, dan Perikanan Kabupaten Barito Selatan/*Agriculture, Food and Fisheries Office of Barito Selatan Regency*

5.2.2. Produksi Perkebunan Menurut Kecamatan dan Jenis Tanaman di Kabupaten Barito Selatan (ton), 2018 dan 2019

Tabel
Table

Production of Estates by Subdistrict and Type of Crops in Barito Selatan Regency (tons), 2018 and 2019

Kecamatan Subdistrict	Kelapa Sawit Oil Palm		Kelapa Coconut		Karet Rubber		Kopi Coffee	
	2018 (2)	2019 (3)	2018 (4)	2019 (5)	2018 (6)	2019 (7)	2018 (8)	2019 (9)
1. Jenamas	–	–	2,19	2,19	6,23	6,23	–	–
2. Dusun Hilir	–	–	4,35	4,35	8,82	8,82	–	–
3. Karau Kuala	–	–	1,46	1,46	46,34	46,34	–	–
4. Dusun Selatan	2,12	2,12	3,83	3,83	1 189,00	1 189,00	–	–
5. Dusun Utara	6,37	6,37	1,61	1,61	3 015,24	3 015,24	–	–
6. Gunung Bintang Awai	2,33	2,33	46,56	46,56	3 909,99	3 909,99	0,20	0,20
Barito Selatan	10,82	10,82	60,00	60,00	8 175,62	8 175,62	0,20	0,20

PERTANIAN, KEHUTANAN, PETERNAKAN, DAN PERIKANAN

Lanjutan Tabel/*Continued Table* 5.2.2

Kecamatan <i>Subdistrict</i>	Kakao <i>Cocoa</i>		Tebu <i>Sugar Crane</i>		Teh <i>Tea</i>		Tembakau <i>Tobacco</i>	
	2018 (10)	2019 (11)	2018 (12)	2019 (13)	2018 (14)	2019 (15)	2018 (16)	2019 (17)
1. Jenamas	–	–	–	–	–	–	–	–
2. Dusun Hilir	–	–	–	–	–	–	–	–
3. Karau Kuala	–	–	–	–	–	–	–	–
4. Dusun Selatan	–	–	–	–	–	–	–	–
5. Dusun Utara	18,00	18,00	–	–	–	–	–	–
6. Gunung Bintang Awai	101,00	101,00	–	–	–	–	–	–
Barito Selatan	119,00	119,00	–	–	–	–	–	–

Sumber/*Source*: Dinas Pertanian, Pangan, dan Perikanan Kabupaten Barito Selatan/*Agriculture, Food and Fisheries Office of Barito Selatan Regency*

5.3. Peternakan

5.3.1. Populasi Ternak Menurut Kecamatan dan Jenis Ternak di Kabupaten Barito Selatan, 2019
Livestock Population by Subdistrict and Kind of Livestock in Barito Selatan Regency, 2019

Tabel
 Table

	Kecamatan <i>Subdistrict</i>	Sapi Potong <i>Beef Cattle</i>	Kerbau <i>Buffalo</i>	Kuda <i>Horse</i>	Kambing <i>Goat</i>	Babi <i>Pig</i>
	(1)	(2)	(3)	(4)	(5)	(6)
010	Jenamas	334	8.513	-	79	-
020	Dusun Hilir	13	1.452	-	80	54
030	Karau Kuala	39	72	-	142	201
040	Dusun Selatan	242	-	-	357	5.726
050	Dusun Utara	64	6	-	278	4.769
060	Gunung Bintang Awai	142	3	-	442	4.974
	Barito Selatan	834	10.046	-	1.378	15.724

Sumber/ *Source*: Dinas Ketahanan Pangan, Pertanian, dan Perikanan Kabupaten Barito Selatan/ *Food Security, Agriculture, and Fishery Office of Barito Selatan Regency*

5.3.2. Jumlah Ternak yang Dipotong Menurut Kecamatan dan Jenis Ternak di Kabupaten Barito Selatan, 2019
Livestock Slaughtered by Sub District and Kind of Livestock in Barito Selatan Regency, 2019

Tabel
Table

	Kecamatan Subdistrict	Sapi Potong Beef Cattle	Kerbau Buffalo	Kuda Horse	Kambing Goat	Babi Pig
	(1)	(2)	(3)	(4)	(5)	(6)
010	Jenamas	12	77	-	11	-
020	Dusun Hilir	20	31	-	13	32
030	Karau Kuala	18	16	-	18	39
040	Dusun Selatan	372	21	-	178	698
050	Dusun Utara	28	11	-	17	225
060	Gunung Bintang Awai	22	8	-	20	294
	Barito Selatan	472	164	-	257	1 558

Sumber/ Source: Dinas Ketahanan Pangan, Pertanian, dan Perikanan Kabupaten Barito Selatan/ Food Security, Agriculture, and Fishery Office of Barito Selatan Regency

5.3.3. Populasi Unggas Menurut Kecamatan dan Jenis Unggas di Kabupaten Barito Selatan, 2019
Poultry Population by Subdistrict and Kind of Poultry in Barito Selatan Regency, 2019

Tabel
Table

Kecamatan Subdistrict	Ayam Kampung <i>Native Chicken</i>	Ayam Pedaging <i>Broiler</i>	Itik <i>Duck</i>	Itik Manila <i>Muscovy Duck</i>
(1)	(2)	(3)	(4)	(5)
010 Jenamas	16 314	30 665	1 296	120
020 Dusun Hilir	19 251	32 128	987	157
030 Karau Kuala	22 012	41 764	942	137
040 Dusun Selatan	65 150	492 220	5 282	391
050 Dusun Utara	29 242	48 987	2 968	285
060 Gunung Bintang Awai	27 151	47 695	2 679	274
Barito Selatan	179 120	693 459	14 154	1 364

Sumber/ Source: Dinas Ketahanan Pangan, Pertanian, dan Perikanan Kabupaten Barito Selatan/ *Food Security, Agriculture, and Fishery Office of Barito Selatan Regency*

5.3.4. Produksi Unggas Menurut Kecamatan dan Jenis Unggas di Kabupaten Barito Selatan, 2019
Poultry Production by Subdistrict and Kind of Poultry in Barito Selatan Regency, 2019

Tabel
Table

Kecamatan Subdistrict	Ayam Kampung <i>Native Chicken</i>	Ayam Pedaging <i>Broiler</i>	Itik <i>Duck</i>	Itik Manila <i>Muscovy Duck</i>
(1)	(2)	(3)	(4)	(5)
010 Jenamas	2 212	39 465	1 514	80
020 Dusun Hilir	2 610	41 347	1 153	105
030 Karau Kuala	2 985	53 756	1 100	92
040 Dusun Selatan	8 834	633 479	6 171	262
050 Dusun Utara	3 965	63 037	3 467	191
060 Gunung Bintang Awai	3 682	61 373	3 130	184
Barito Selatan	24 288	892 457	16 535	914

Sumber/ Source: Dinas Ketahanan Pangan, Pertanian, dan Perikanan Kabupaten Barito Selatan/ *Food Security, Agriculture, and Fishery Office of Barito Selatan Regency*

5.4. Perikanan

5.4.1. Jumlah Rumah Tangga Perikanan Tangkap Menurut Kecamatan dan Subsektor di Kabupaten Barito Selatan, 2018 dan 2019

Tabel
Table

Number of Fish Capture Households by Subdistrict and Subsector in Barito Selatan Regency, 2018 and 2019

Kecamatan Subdistrict	Perikanan Laut/Marine Fisheries		Perairan Umum Inland Water		Jumlah Total	
	2018	2019	2018	2019	2018	2019
(1)	(2)	(3)	(4)	(5)	(6)	(7)
010 Jenamas	-	-	587	586	587	586
020 Dusun Hilir	-	-	1 354	1.354	1 354	1.354
030 Karau Kuala	-	-	993	995	993	995
040 Dusun Selatan	-	-	902	902	902	902
050 Dusun Utara	-	-	452	451	452	451
060 Gunung Bintang Awai	-	-	225	225	225	225
Barito Selatan	-	-	4 513	4 513	4 513	4 513

Sumber/ Source: Dinas Ketahanan Pangan, Pertanian, dan Perikanan Kabupaten Barito Selatan/ Food Security, Agriculture, and Fishery Office of Barito Selatan Regency

5.4.2. Produksi Perikanan Tangkap Menurut Kecamatan dan Subsektor di Kabupaten Barito Selatan (ton), 2018 dan 2019

Tabel
Table

Production of Fish Capture Households by Subdistrict and Subsector in Barito Selatan Regency (tons), 2018 and 2019

Kecamatan Subdistrict	Perikanan Laut/Marine Fisheries		Perairan Umum Inland Water		Jumlah Total	
	2018	2019	2018	2019	2018	2019
(1)	(2)	(3)	(4)	(5)	(6)	(7)
010 Jenamas	-	-	820,43	836,68	820,43	836,68
020 Dusun Hilir	-	-	1 893,30	1 930,80	1 893,30	1 930,80
030 Karau Kuala	-	-	1 388,42	1 415,92	1 388,42	1 415,92
040 Dusun Selatan	-	-	1 262,20	1 287,20	1 262,20	1 287,20
050 Dusun Utara	-	-	631,10	643,60	631,10	643,60
060 Gunung Bintang Awai	-	-	315,55	321,80	315,55	321,80
Barito Selatan	-	-	6 311,00	6 436,00	6 311,00	6 436,00

Sumber/ Source: Dinas Ketahanan Pangan, Pertanian, dan Perikanan Kabupaten Barito Selatan/ Food Security, Agriculture, and Fishery Office of Barito Selatan Regency

5.4.3. Jumlah Rumah Tangga Perikanan Budidaya Menurut Kecamatan dan Jenis Budidaya di Kabupaten Barito Selatan, 2019

Tabel
Table

Number of Aquaculture Households by Subdistrict and Type of Aquaculture in Barito Selatan Regency, 2019

Kecamatan Subdistrict	Kolam Fresh Water Pond	Keramba Cage	Jaring Apung Floating Cage Net	Sawah Paddy Field	Jumlah Total
(1)	(2)	(3)	(4)	(5)	(6)
010 Jenamas	30	260	-	-	290
020 Dusun Hilir	10	795	-	-	805
030 Karau Kuala	32	486	-	-	518
040 Dusun Selatan	290	1 596	-	-	1 886
050 Dusun Utara	60	82	-	-	142
060 Gunung Bintang Awai	75	53	-	-	128
Barito Selatan	497	3 272	-	-	3 769

Sumber/ Source: Dinas Ketahanan Pangan, Pertanian, dan Perikanan Kabupaten Barito Selatan/ Food Security, Agriculture, and Fishery Office of Barito Selatan Regency

5.4.4. Produksi Perikanan Budidaya Menurut Kecamatan dan Subsektor di Kabupaten Barito Selatan (ton), 2019

Tabel
Table

Production of Aquaculture Households by Subdistrict and Subsector in Barito Selatan Regency (tons), 2019

Kecamatan Subdistrict	Kolam Fresh Water Pond	Keramba Cage	Jaring Apung Floating Cage Net	Sawah Paddy Field	Jumlah Total
(1)	(2)	(3)	(4)	(5)	(6)
010 Jenamas	120,10	524,70	-	-	644,80
020 Dusun Hilir	40,03	1 604,38	-	-	1 644,41
030 Karau Kuala	128,11	980,79	-	-	1 108,90
040 Dusun Selatan	1 160,96	3 220,86	-	-	4 381,82
050 Dusun Utara	240,20	165,48	-	-	405,68
060 Gunung Bintang Awai	300,25	106,96	-	-	407,21
Barito Selatan	1 989,65	36 603,17	-	-	8 592,82

Sumber/ Source: Dinas Ketahanan Pangan, Pertanian, dan Perikanan Kabupaten Barito Selatan/ Food Security, Agriculture, and Fishery Office of Barito Selatan Regency

5.4.5. Jumlah Perahu/Kapal Menurut Kecamatan dan Jenis Kapal di Kabupaten Barito Selatan, 2018
Number of Fishing Boats by Subdistrict and Type of Boat in Barito Selatan Regency, 2018

Tabel
 Table

	Kecamatan <i>Subdistrict</i>	Perahu Tanpa Motor <i>Nonpowered Boat</i>	Perahu Motor Tempel <i>Outboard Motorboat</i>	Kapal Motor <i>Inboard Motorboat</i>
	(1)	(2)	(3)	(4)
010	Jenamas	199	330	57
020	Dusun Hilir	640	669	45
030	Karau Kuala	271	694	30
040	Dusun Selatan	220	541	141
050	Dusun Utara	63	377	11
060	Gunung Bintang Awai	120	76	29
	Barito Selatan	1513	2687	313

Sumber/ *Source*: Dinas Ketahanan Pangan, Pertanian, dan Perikanan Kabupaten Barito Selatan/ *Food Security, Agriculture, and Fishery Office of Barito Selatan Regency*

5.5. Kehutanan

5.5.1. Luas Kawasan Hutan dan Perairan di Kabupaten Barito Selatan (hektar), 2018
Forest and Inland Water Area in Barito Selatan Regency (hectare), 2018

Tabel
 Table

	Kawasan Region	Luas Area
	(1)	(2)
1	Hutan Lindung/ <i>Protection Forest</i>	170 831,60
2	Suaka Alam dan Pelestarian Alam/ <i>Sanctuary Reserve and Nature Conservation Area</i>	76 827,52
3	Hutan Produksi/ <i>Production Forest</i>	
	A Terbatas/ <i>Limited</i>	85 100,26
	B Tetap/ <i>Permanent</i>	243 275,50
	C Dapat Dikonversi/ <i>Convertible</i>	94 199,6
	Barito Selatan	670 234,04

Sumber/Source: UPT KPHP Barito Hilir Unit VII dan UPT KPHL Gerbang Barito/ *UPT KPHP Barito Hilir Unit VII and UPT KPHL Gerbang Barito*

5.5.2. Produksi Kayu Hutan Menurut Jenis Produksi di Kabupaten Barito Selatan (m^3), 2011-2015
Timber Production by Type of Product in Barito Selatan Regency (m^3), 2011–2015

Tabel
Table

Tahun Year	Kayu Bulat Logs	Kayu Gergajian Sawn Timber	Kayu Lapis Plywood
(1)	(2)	(3)	(4)
2011	5 217,64	905,79	-
2012	7 411,73	267,19	-
2013	888,83	583,38	-
2014	1 706,20	774,01	-
2015	2 161,51	121,61	-

Sumber / Source: Dinas Kehutanan Kabupaten Barito Selatan / Forestry Office of Barito Selatan Regency

<https://barselkab.bps.go.id>

BAB VI

ENERGI, INDUSTRI, DAN PERDAGANGAN

Energi, Industry, and Trade

LISTRIK DI KABUPATEN BARITO SELATAN, 2019



Daya Terpasang (kVA)

536.561.650



Produksi (kWH)

78.478.170



Jumlah Pelanggan

28.752

AIR DI KABUPATEN BARITO SELATAN, 2019



Air Disalurkan (m³)

2.696.936



Jumlah Pelanggan

12.621



Nilai

12.536.110

PENJELASAN TEKNIS

1. Pertambangan adalah suatu kegiatan pengambilan endapan bahan galian berharga dan bernilai ekonomis dari dalam kulit bumi, di bawah permukaan bumi dan di bawah permukaan air.
2. Avgas (*Aviation Gasoline*) adalah bahan bakar minyak berkadar oktan tinggi untuk pesawat bermesin torak, mempunyai titik beku yang rendah (maksimum -60°C).
3. Avtur (*Aviation Turbin*) adalah bahan bakar khusus untuk turbin/pesawat terbang, jenis khusus minyak tanah dengan proses penyulingan dari 150°C - 250°C .
 - Premium adalah jenis bahan bakar minyak. Dipergunakan di mesin pembakaran bagian dalam kecuali mesin pesawat terbang, di pasaran tersedia dalam bentuk Premium, Premix, Super TT dan BB2L.
 - Minyak Bakar adalah bahan bakar minyak dari jenis residu, lebih kental dari pada minyak diesel dan mempunyai titik tuang (*pour point*) yang lebih tinggi daripada minyak diesel.

TECHNICAL NOTES

1. *Mining is the extraction of mineral deposits that valuable and having economic value of the earth crust, beneath the earth surface and below the water surface.*
2. *Avgas (Aviation Gasoline) is fuel with high octane levels for aircraft with piston engine, having low freezing point (-60°C maximum).*
3. *Aviation fuel (Aviation Turbine) is a special fuel for turbine/aircraft, a special type of kerosene with the distillation process from 150°C - 250°C .*
 - *Premium is the type of fuel oil. Premium is used in inside combustion engines, except for aircraft engines, in the market available in the form of Premium, Premix, Super without Lead and BB2L (dedicated fuel for two stroke engines).*
 - *Fuel oil is the fuel oil from the type of residue, is more viscous than oil diesel and has higher pour point than diesel.*
 - *Naphtha is light petroleum distillate with final boiling point not exceeds 220 degrees Celsius.*

- Naphta adalah Sulingan minyak bumi ringan dengan titik didih akhir tidak melebihi 220 derajat Celcius.
4. LSWR (*Low Sulfur Waxy Residue*) adalah residu berkilin dengan kadar belerang rendah yang diperoleh dari penyulingan atmosferik minyak bumi, misalnya residu minyak Minas dari Sumatera.
 4. *LSWR (Low Sulfur waxy Residue) is waxy residue with a low sulfur content obtained from atmospheric distillation of petroleum, such as Minas oil residue from Sumatra.*
 5. Perusahaan Listrik Negara (PLN) adalah Perusahaan Umum Milik Negara yang mempunyai aktivitas kegiatan pembangkitan, transmisi, dan distribusi tenaga listrik.
 5. *State Electricity Company (PLN) is a State-owned Public Company that has the activity of generation, transmission, and distribution of Electricity.*
 6. Perusahaan Gas Negara (PGN) adalah perusahaan milik pemerintah yang mempunyai aktivitas dalam pengolahan gas cair, produksi gas dengan karbonasi arang atau dengan pengolahan yang mencampur gas dengan gas alam, penyaluran gas cair melalui suatu sistem pipa.
 6. *National Gas Company (PGN) is government owned company that has activity in the processing of liquid gas, coal gas production by carbonation or by processing the gas mixing with natural gas, liquefied gas supply via a pipe system.*

7. Perusahaan Air Bersih adalah perusahaan yang mempunyai aktivitas dalam penampungan, penjernihan, dan penyaluran air baku atau air bersih dari terminal air melalui saluran air, pipa atau mobil tangki (dalam satu pengelolaan administrasi dengan kegiatan ekonomi) kepada rumah tangga, perusahaan industri, atau pengguna komersial lainnya.
7. *The Clean Water Companies is a companies that have activities in the reservoir, purification, and distribution of the raw water or clean water from water terminal through the conduit, pipe or tank car (within one administrative management of economic activity) to households, industries, or other commercial users.*
8. Jumlah listrik/gas/air bersih yang terjual adalah banyaknya listrik/gas/air bersih yang disalurkan kepada para pelanggan.
8. *The amount of Electricity/gas/clean water sold is the number of Electricity/gas /clean water distributed to customers.*

ULASAN

DESCRIPTION

Jumlah pemakaian listrik dan air minum (air bersih) masyarakat merupakan salah satu indikator tingkat kesejahteraan masyarakat itu sendiri. Jumlah listrik (PLN) yang terjual mengalami peningkatan dari 64.354.274 KWh di tahun 2018 menjadi 70.126.301 KWh di tahun 2019, dan volume air minum yang disalurkan pada tahun 2019 sebesar 2.696.936m³

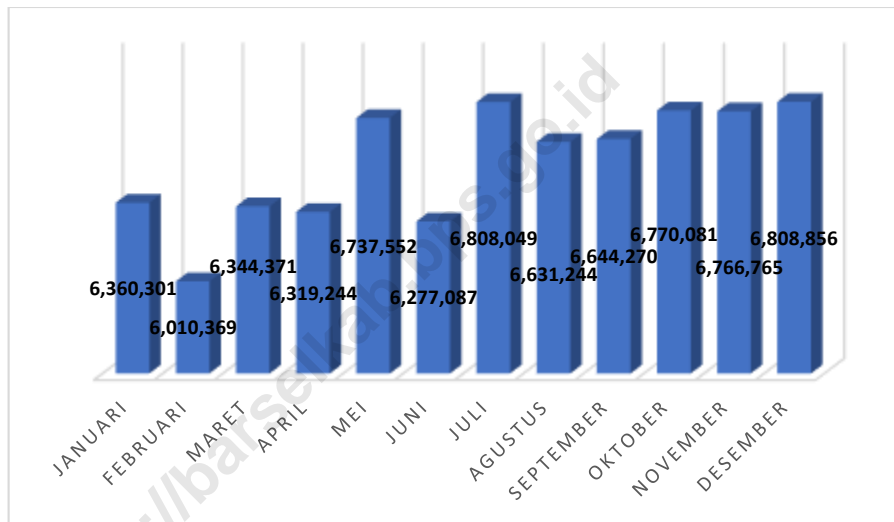
Index of water or energy consumption of the community is one of the indicators to measure the level of prosperity of a community. There is an increase in the electricity sold by PLN from 64.354.274 KWh in 2018 to be 70.126.301 KWh in 2019, and volume of water consumption in 2019 is 2.696.936m³

Berdasarkan data Dinas Perindustrian dan Perdagangan Kabupaten Barito Selatan, jumlah fasilitas perdagangan pada tahun 2019 adalah 60 buah.

Based on data provided by Industry and Trade Service Office of Barito Selatan Regency, the number of trading facilities in 2019 was 60.

6. Produksi Listrik PT. PLN (Persero) Menurut Bulan di Kabupaten Barito Selatan, 2019
Production of Electricity by Month in Barito Selatan Regency, 2019

Gambar
Picture



6.1. Energi/Energy

6.1.1. Daya Terpasang, Produksi dan Distribusi Listrik PT. PLN (Persero) Menurut Bulan di Kabupaten Barito Selatan, 2019

Tabel
Table*Installed Capacity, Production, and Electricity Distribution by Month in Barito Selatan Regency, 2019*

Bulan Month	Daya Terpasang <i>Installed Capacity</i> (kVa)	Produksi Listrik <i>Electricity</i> <i>Production</i> (kWh)	Listrik Terjual <i>Electricity</i> <i>Sold</i> (kWh)	Dipakai Sendiri <i>Own Used</i> (kWh)	Susut/ Hilang <i>Shrinkage/L</i> <i>ost</i> (kWh)
(1)	(2)	(3)	(4)	(5)	(6)
January/ <i>Januari</i>	43 238 250	6 360 301	5 616 209	7 321	744 092
Februari/ <i>February</i>	43 422 400	6 010 369	5 195 311	6 656	815 058
Maret/ <i>March</i>	43 579 600	6 344 371	5 680 214	6 776	664 157
April/ <i>April</i>	43 873 950	6 319 244	5 641 454	6 249	677 770
Mei/ <i>May</i>	44 251 350	6 737 552	6 056 187	6 527	681 365
Juni/ <i>June</i>	44 592 800	6 277 087	5 685 626	6 198	591 461
Juli/ <i>July</i>	44 937 450	6 808 049	6 117 208	6 489	690 841
Agustus/ <i>August</i>	45 223 750	6 631 244	5 924 899	6 341	706 345
September/ <i>September</i>	45 556 750	6 644 270	5 934 860	6 144	709 410
Oktober/ <i>October</i>	45 556 750	6 770 081	6 115 697	6 564	654 384
November/ <i>November</i>	45 948 800	6 766 765	5 973 667	6 434	793 098
Desember/ <i>December</i>	46 173 800	6 808 856	6 184 969	6 542	623 887
Jumlah/ <i>Total</i>	536 561 650	78 478 170	70 126 301	78 242	8 351 869

Sumber/*Source*: PT. PLN (Persero) ULP Buntok/ *Electricity Company Branch Buntok*

6.1.2. Jumlah Pelanggan Listrik Menurut Kecamatan di Kabupaten Barito Selatan, 2015-2019
Number of Electricity Customers by Subdistrict in Barito Selatan Regency, 2015-2019

Kecamatan Subdistrict	2015	2016	2017	2018	2019
(1)	(2)	(3)	(4)	(5)	(6)
Jenamas	1 807
Dusun Hilir	1 232
Karau Kuala	2 679
Dusun Selatan	16 672
Dusun Utara	1 996
Gunung Bintang Awai	4 366
Barito Selatan	31 357	33 381	36 072	38 498	28 752

Sumber/Source: PT. PLN (Persero) ULP Buntok/ Electricity Company Branch Buntok

6.1.3. Jumlah Pelanggan dan Air yang Disalurkan Menurut Kecamatan di Kabupaten Barito Selatan, 2019
Number of Customers and Distributed Water by Subdistrict in Barito Selatan Regency, 2019

Tabel
 Table

Kecamatan Subdistrict	Pelanggan Number of Customers	Air Disalurkan Distributed Water (m ³)	Nilai Value (Rp)
(1)	(2)	(3)	(4)
Jenamas	398	77 022	271 565
Dusun Hilir	296	39 328	160 484
Karau Kuala	1 044	111 281	479 416
Dusun Selatan	9 246	2 299 063	10 923 829
Dusun Utara	570	53 385	224 195
Gunung Bintang Awai	1 067	116 857	476 625
Barito Selatan	12 621	2 696 936	12 536 110

6.1.4. Jumlah Pelanggan PDAM Menurut Jenis Konsumen di Kabupaten Barito Selatan, 2015-2018
Number of Customer by Type of Customers in Barito Selatan Regency, 2015-2018

Tabel
 Table

Pelanggan Customers	2015	2016	2017	2018
(1)	(2)	(3)	(4)	(5)
<i>Sosial/Social</i>				
Umum/ <i>General</i>	98	103	109	166
Khusus/ <i>Specific</i>	147	151	157	118
<i>Non Niaga/Non Trading</i>				
Rumah Tangga/ <i>Household</i>	9 624	9 897	10 115	10 884
Pemerintah/ <i>Government</i>	169	177	185	191
<i>Niaga/Trade</i>				
Kecil/ <i>Small</i>	335	328	413	414
Besar/ <i>Big</i>	6	6	7	9
Industri/ <i>Industry</i>	7	8	6	5
Khusus/ <i>Exclusive</i>	-	-	-	-
Jumlah/ <i>Total</i>	10 385	10 668	10 991	11 786

Sumber/*Source*: Perusahaan Daerah Air Minum Kabupaten Barito Selatan/*Clean Water Company of Barito Selatan Regency*

6.1.5. Banyaknya Air Yang Disalurkan Menurut Jenis Konsumen di Kabupaten Barito Selatan (m³), 2016-2018Tabel
Table*Water Distributed of Clean Water Company by Type of Customers in Barito Selatan Regency (m³), 2016-2018*

Pelanggan Customers	2016	2017	2018
(1)	(2)	(3)	(4)
Sosial/Social			
Umum/General	27 379	32 617	56 052
Khusus/Specific	46 169	49 368	38 074
Non Niaga/Non Trading			
Rumah Tangga/Household	2 068 318	2 063 068	2 128 305
Pemerintah/ Government	60 130	60 394	63 243
Niaga/Trade			
Kecil/Small	142 283	135 345	170 600
Besar/Big	4 452	5 242	6 993
Industri/Industry	10 975	10 192	5 961
Khusus/Exclusive	-	-	-
Jumlah/Total	2 358 875	2 351 995	2 469 513

Sumber/Source: Perusahaan Daerah Air Minum Kabupaten Barito Selatan/ Clean Water Company of Barito Selatan Regency

6.2. Industri dan Perdagangan/*Industry and Trade*

6.2.1. Jumlah Perusahaan dan Tenaga Kerja Industri Kecil dan Menengah Menurut Klasifikasi Industri di

Kabupaten Barito Selatan, 2019

Tabel
Table*Number of Establishments and Employees of Small-Middle Industries by Industrial Classification in Barito Selatan, 2019*

	Klasifikasi Industri <i>Industrial Classification</i>	Perusahaan <i>Establishments</i>	Tenaga Kerja <i>Employee</i>
	(1)	(2)	(3)
10	Makanan/ <i>Food</i>	224	451
11	Minuman/ <i>Beverage</i>	7	14
12	Pengolahan Tembakau/ <i>Tobacco Products</i>	-	-
13	Industri Tekstil/ <i>Textile Industry</i>	-	-
14	Industri Pakaian Jadi/ <i>Clothing Industry</i>	-	-
15	Industri Kulit, Barang dari Kulit dan Alas Kaki/ <i>Leather Industry</i>	-	-
16	Industri Kayu, Barang dari Kayu dan Gabus (Tidak Termasuk Furniture) dan Barang Anyaman dari Bambu, Rotan dan Sejenisnya/ <i>Wood, Foam, Bamboo Braid and Rattan Industry</i>	4 7	133
17	Industri Kertas dan Barang dari Kertas/ <i>Paper Industry</i>	-	-
18	Industri Pencetakan dan Reproduksi Media/ <i>Publishing Industry</i>	1	4
19	Industri Produk dari Batu Bara dan Pegilangan Minyak Bumi/ <i>Coal Industry and Crude Oil Refinery</i>	-	-
20	Industri Bahan Kimia dan Barang dari Bahan Kimia/ <i>Chemical Industry</i>	-	-
21	Industri Farmasi, Produk Obat Kimia dan Obat Tradisional/ <i>Pharmacy and Traditional Medicine Industry</i>	-	-
22	Industri Karet, Barang dari Karet dan Plastik/ <i>Rubber and Plastic Industry</i>	-	-
23	Industri Barang Galian Bukan Logam/ <i>Non Metal Mining Industry</i>	-	-
24	Industri Logam Dasar/ <i>Primary Metal Industry</i>	-	-
25	Industri Barang Logam, Bukan Mesin dan Peralatannya/ <i>Metal Non-Machine Industry</i>	7 4	113
26	Industri Komputer, Barang Elektronik dan Optik/ <i>Computer, Electrical and Optical Tools Industry</i>	-	-
27	Industri Peralatan Listrik/ <i>Electrical Tools Industry</i>	-	-
28	Industri Mesin dan Perlengkapan ytd/ <i>Machine Industry</i>	-	-
29	Industri Kendaraan bermotor, Trailer dan Semi Trailer/ <i>Motor Vehicle Industry</i>	-	-
30	Industri Alat Angkutan lainnya/ <i>Another Transportation Industry</i>	-	-
31	Industri Furniture/ <i>Furniture Industry</i>	-	-
32	Industri Pengolahan Lainnya/ <i>Another Manufacture Industry</i>	189	785
33	Jasa Reparasi dan Pemasangan Mesin dan Peralatan/ <i>Repair and Installation of Machinery and Equipment</i>	-	-
	Barito Selatan	542	1 500

Sumber/*Source*: Dinas Perdagangan, Koperasi dan Usaha Kecil dan Menengah Kabupaten Barito Selatan/
Trade, Cooperation, Small-Medium Enterprises Services of Barito Selatan Regency

6.2.2. Jumlah Sarana Perdagangan Menurut Jenisnya di Kabupaten Barito Selatan, 2016-2019
Number of Trading Facilities by Type of Facilities in Barito Selatan, 2016-2019

Tabel
 Table

Sarana Perdagangan Trading Facilities	2015	2016	2017	2018	2019
(1)	(2)	(3)	(4)	(5)	(6)
Pasar Umum/ <i>General Market</i>	1	1	1	1	1
Pasar Desa/ <i>Village Market</i>	52	52	56	59	59
Jumlah/Total	53	53	57	60	60

Sumber/Source: Dinas Perdagangan, Koperasi dan Usaha Kecil dan Menengah Kabupaten Barito Selatan/*Trade, Cooperation, Small-Medium Enterprises Services of Barito Selatan Regency*

BAB VII

PARIWISATA

Tourism

Jumlah Wisatawan Domestik dan Mancanegara Kabupaten Barito Selatan Tahun 2019



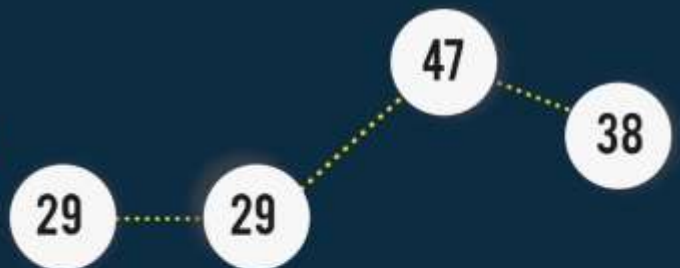
DOMESTIK
38 713



MANCANEGERA
19



Jumlah Rumah Makan/Restoran di Kabupaten Barito Selatan Tahun 2016-2019



2016

2017

2018

2019

PENJELASAN TEKNIS

1. Konsep dan definisi pariwisata mengikuti rekomendasi *World Tourism Organization* (WTO) dan *International Union of Office Travel Organization* (IUOTO).
2. Akomodasi ialah suatu usaha yang menggunakan suatu bangunan atau sebagian bangunan yang disediakan secara khusus, dan setiap orang dapat menginap, makan serta memperoleh pelayanan dan fasilitas lainnya dengan pembayaran. Akomodasi dibedakan antara hotel dan akomodasi lainnya. Ciri khusus dari hotel adalah mempunyai restoran yang berada di bawah manajemen hotel tersebut.
3. Hotel berbintang yaitu hotel yang telah memenuhi persyaratan yang telah ditentukan seperti persyaratan fisik, bentuk pelayanan yang diberikan, kualifikasi tenaga kerja, jumlah kamar dan lainnya. Hotel tidak berbintang yaitu hotel yang tidak memenuhi persyaratan yang telah ditentukan.
4. Tingkat penghunian kamar hotel adalah persentase banyaknya malam kamar yang dihuni terhadap banyaknya malam kamar yang tersedia.

TECHNICAL NOTES

1. *The concept and definition of tourism refers to the recommendations of the World Tourism Organization (WTO) and International Union of Office Travel Organization (IUOTO).*
2. *An accommodation is an establishment using a building or a part of a building, prepared commercially for any person to stay, eat and obtain service as well as other facilities. Accommodation is segregated into hotel and other accommodations. The special characteristic of hotel is having a restaurant under hotel management.*
3. *A star hotel is an accommodation which meets specified standards regarding physical requirements, services provided, manpower qualifications, number of room available, etc. A non-classified hotel is an accommodation which has not met the requirements previously mentioned.*
4. *Room occupancy rate is the number of room-nights occupied divided by the number of room-nights available, multiplied by 100 percent.*

5. Rata-rata lamanya tamu menginap adalah hasil bagi antara banyaknya malam tempat tidur yang terpakai dengan banyaknya tamu yang menginap di hotel dan akomodasi lainnya.
 6. Wisatawan mancanegara ialah setiap pengunjung yang mengunjungi suatu negara di luar tempat tinggalnya, didorong oleh satu atau beberapa keperluan tanpa bermaksud memperoleh penghasilan di tempat yang dikunjungi dan lamanya kunjungan tersebut tidak lebih dari satu tahun (12 bulan).
5. *Average length of stay is the number of bed-nights used divided by the number of guests staying at the accommodations.*
 6. *A foreign visitor is any person visiting a country other than his usual place of residence for any reason other than for earning earning income in the country visited, and the length of stay is no more than one year (12 months).*

ULASAN

DESCRIPTION

Jumlah hotel dan akomodasi lainnya di Barito Selatan tahun 2019 adalah 19 unit. Sebanyak 14 unit berada di Kecamatan Dusun Selatan, 1 Unit berada di Kecamatan Karau Kuala, 1 Unit berada di Kecamatan Jenamas, 2 Unit berada di Kecamatan Gunung Bintang Awai, dan 1 Unit berada di Kecamatan Dusun Utara.

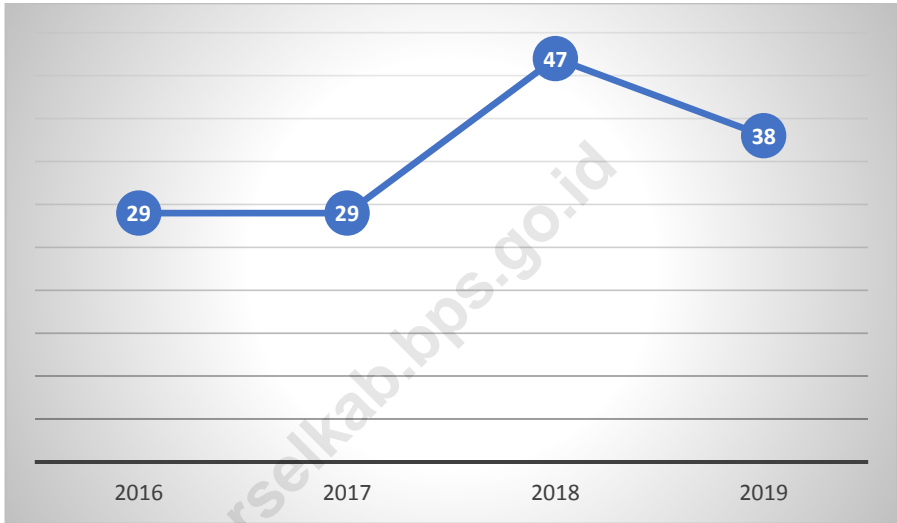
Number of hotels and other accommodations in Barito Selatan Regency in 2019 are 19 units. 14 units are located in Dusun Selatan, 1 Unit located in Kecamatan Karau Kuala, 1 Unit in Jenamas, 2 Units located in Gunung Bintang Awal sub district, and 1 Unit is located in Dusun Utara.

Jumlah wisatawan yang berkunjung ke Barito Selatan pada tahun 2019 sebanyak 38.732 orang. Jumlah wisatawan domestik sebanyak 38.713 orang dan jumlah wisatawan mancanegara 19 orang.

The number of tourists visiting the South Barito in 2019 as much 38.732 people The number of domestic tourists are 38.713 people and the number of international tourists are 19 people.

7. Jumlah Rumah Makan/Restoran Menurut Kecamatan di Kabupaten Barito Selatan, 2016-2019
Number of Restaurants by Subdistrict in Barito Selatan, 2016- 2019

Gambar
Picture



7.1. Jumlah Rumah Makan/Restoran Menurut Kecamatan di Kabupaten Barito Selatan, 2016-2019
Number of Restaurants by Subdistrict in Barito Selatan, 2016- 2019

Kecamatan Subdistrict	2016	2017	2018	2019
(1)	(2)	(3)	(4)	(5)
1. Jenamas	2	2	2	2
2. Dusun Hillir	-	-	-	-
3. Karau Kuala	2	2	2	2
4. Dusun Selatan	19	19	37	28
5. Dusun Utara	1	1	1	1
6. Gunung Bintang Awai	5	5	5	5
Barito Selatan	29	29	47	38

Sumber/ Source: Dinas Pemuda, Olahraga, Pariwisata, dan Kebudayaan Kabupaten Barito Selatan/ *Youth, Sport, Tourism, and Culture Office in Barito Selatan Regency*

7.2. Alamat Hotel dan Akomodasi Lainnya di Kabupaten Barito Selatan, 2019

Tabel
Table*Hotel and Other Accomodation Address in Barito Selatan, 2019*

Nama Hotel dan Akomodasi Lainnya <i>Hotel and Other Accomodations</i>	Alamat <i>Address</i>
(1)	(2)
Hotel Mulya Kencana	Jl. Pelita Raya, Buntok, Dusun Selatan
Hotel Tia	Jl. Pelita Raya, Buntok, Dusun Selatan
Hotel Afiat Jaya	Jl. Pelita Raya, Buntok, Dusun Selatan
Hotel Permai	Jl. Pahlawan, Buntok, Dusun Selatan
Hotel Keluarga	Jl. Karang Paci, Buntok, Dusun Selatan
Hotel Dita	Jl. Merdeka Raya, Buntok, Dusun Selatan
Losmen Chandra Barito	Jl. Niaga Pasar Lama, Buntok, Dusun Selatan
Losmen Dahlia	Jl. Pelabuhan, Buntok, Dusun Selatan
Hotel Pinang Indah	Jl. Pahlawan Atas No. 65, Buntok, Dusun Selatan
Hotel Anna	Jl. Merdeka Raya, Buntok, Dusun Selatan
Hotel Vannesa	Jl. Pelabuhan, Buntok, Dusun Selatan
Losmen Beringin Jaya	Jl. Merdeka Raya, Buntok, Dusun Selatan
Hotel Malawen Permai	Jl. Pahlawan, Buntok, Dusun Selatan
Wisma Lutfan	Jl. Panglima Batur No. 20, Buntok, Dusun Selatan
Losmen Septi	Jl. Merdeka RT 13, Pendang, Dusun Utara

Lanjutan Tabel/*Continued Table 7.2*

Nama Hotel dan Akomodasi Lainnya <i>Hotel and Other Accomodations</i>	Alamat <i>Address</i>
(1)	(2)
Penginapan Welnita	Jl. Jaya Karsa, Buntok Dusun Selatan
Penginapan Yasmin	Jl. Pahlawan Atas, Buntok, Dusun Selatan
Penginapan Rahmat	Jl. Desa Rantau Kujang, Jenamas
Penginapan Lasmi	Jl. Ampah-Muara Teweh, Gunung Bintang Awai
Penginapan Abbai	Jl. Ampah-Muara Teweh, Gunung Bintang Awai
Mustika Losmen	Jl. Komp. Pasar Bangkuang, Karau Kuala

Sumber/*Source*: Dinas Pemuda, Olah Raga, Pariwisata dan Kebudayaan Kabupaten Barito Selatan / *Youth, Sport, Tourism, and Culture Office in Barito Selatan Regency*

7.3. Jumlah Kamar dan Kapasitas Pengunjung Hotel di Kabupaten Barito Selatan, 2019
Number of Room and Hotel Passenger Capacity in Barito Selatan, 2019

Tabel
 Table

Nama Hotel dan Akomodasi Lainnya <i>Hotel and Other Accomodations</i>	Jumlah Kamar <i>Number of Room</i>	Kapasitas Pengunjung <i>Passanger Capacity</i>
(1)	(2)	(3)
Hotel Mulya Kencana	52	6 500
Hotel Tia	12	1 500
Hotel Afiat Jaya	19	7 500
Hotel Permai	26	2 00
Hotel Keluarga	32	7 000
Hotel Dita	8	100
Hotel Chandra Barito	20	50
Hotel Dahlia	13	24
Hotel Pinang Indah	12	...
Hotel Anna	23	...
Hotel Vannesa	13	...
Losmen Beringin Jaya	12	...
Hotel Malawen Permai	12	...
Wisma Lutfan	16	...

Sumber/*Source*: Dinas Pemuda, Olah Raga, Pariwisata dan Kebudayaan Kabupaten Barito Selatan/ *Youth, Sport, Tourism, and Culture Office in Barito Selatan Regency*

7.4. Jumlah Akomodasi Hotel dan Penginapan Lainnya Menurut Kecamatan di Kabupaten Barito Selatan, 2018-2019

Tabel
Table

Number Of Hotel Accomodation by Subdistrict in Barito Selatan, 2018-2019

Kecamatan Subdistrict	Hotel Hotels		Kamar Rooms		Tempat Tidur Beds	
	2018	2019	2018	2019	2018	2019
(1)	(2)	(3)	(4)	(5)	(6)	(7)
010 Jenamas	1	1	5	5	7	6
020 Dusun Hilir	-	-	-	-	-	-
030 Karau Kuala	1	1	5	8	7	12
040 Dusun Selatan	16	14	272	263	436	426
050 Dusun Utara	1	1	8	7	8	7
060 Gunung Bintang Awai	2	2	17	14	21	14
Barito Selatan	21	19	307	297	479	465

Sumber/Source: Badan Pusat Statistik Kabupaten Barito Selatan/ *Statistic of Barito Selatan Regency*

7.5. Jumlah Wisatawan Mancanegara dan Domestik di Kabupaten Barito Selatan, 2019
Number of International and Domestic Visitors in Barito Selatan Regency, 2019

Tabel
 Table

Bulan Month	Wisatawan/Visitor		Jumlah Total
	Mancanegara International	Domestic Domestic	
(1)	(2)	(3)	(4)
Januari/January	-
Februari/February	-
Maret/March	-
April/April	-
Mei/May	-
Juni/June	-
Juli/July	-
Agustus/August	3
September/September	-
Oktober/October	10
November/November	6
Desember/December	-
Jumlah/Total	19	38 713	38 732

Sumber/Source: Dinas Pemuda, Olah Raga, Pariwisata dan Kebudayaan Kabupaten Barito Selatan/Youth, Sport, Tourism, and Culture Office in Barito Selatan Regency

7.6. Potensi Obyek Wisata di Kabupaten Barito Selatan, 2019
 Tabel
 Table *Public Recreation Areas in Barito Selatan Regency, 2019*

Objek Wisata <i>Public Recreation</i>	Lokasi <i>Location</i>
(1)	(2)
Air Terjun Senango	Desa Bintang Ara, Gunung Bintang Awai
Eko Sistem Air Hitam	Kelurahan Mengkatip, Dusun Hillir
Tugu Christian Simbar	Desa Madara, Dusun Selatan
Danau Desa Madara	Desa Madara, Dusun Selatan
Jembatan Kalahien	Desa Kalahien, Dusun Selatan
Danau Sababilah	Desa Sababilah, Dusun Selatan
Danau Palepek	Kelurahan Jelapat, Dusun Selatan
Dam Uang	Desa Muka Haji, Gunung Bintang Awai
Tugu / Taman Stadion	Desa Sababilah, Dusun Selatan
Goa Liang Lempang	Desa Palurejo, Gunung Bintang Awai
Danau Sanggu - Malawen	Desa Sanggu, Dusun Selatan
Danau Bundar	Desa Bundar, Dusun Utara
Danau Ganting	Desa Danau Ganting, Dusun Selatan
Kampung Terapung Bambaler	Desa Baru, Dusun Selatan
Goa Liang Santangan	Desa Sei Paken, Gunung Bintang Awai
Kawasan Kerbau Rawa	Desa Tampilang, Jenamas
Danau Sadar	Desa Danau Sadar, Dusun Selatan
Kawasan Adat Suku Bawo	Desa Bintang Ara, Gunung Bintang Awai
Waterboom Nagoya	Desa Sababilah, Dusun Selatan
Banyu Habang	Desa Sanggu, Dusun Selatan
Batang Nansarunai	Desa Sanggu, Dusun Selatan
Rawen (Rawa Wendu)	Desa Sanggu, Dusun Selatan

Sumber/*Source*: Dinas Pemuda, Olah Raga, Pariwisata dan Kebudayaan Kabupaten Barito Selatan/*Youth, Sport, Tourism, and Culture Office in Barito Selatan Regency*

BAB XII

TRANSPORTASI DAN KOMUNIKASI

Transportation and Communication

Banyaknya Surat Ijin Mengemudi Baru yang Diterbitkan di Kabupaten Barito Selatan, 2019

Number of Driving License Issued in Barito Selatan Regency, 2019



PENJELASAN TEKNIS

1. Kendaraan bermotor adalah setiap kendaraan yang digerakkan oleh peralatan teknik yang ada pada kendaraan tersebut, biasanya digunakan untuk angkutan orang atau barang di atas jalan raya selain kendaraan yang berjalan di atas rel. Kendaraan bermotor yang dicatat adalah semua jenis kendaraan kecuali kendaraan bermotor TNI/Polri dan Korps Diplomatik.
2. Mobil penumpang adalah setiap kendaraan bermotor yang dilengkapi dengan tempat duduk untuk sebanyak-banyaknya delapan orang, tidak termasuk tempat duduk untuk pengemudi, baik dilengkapi atau tidak dilengkapi bagasi.
3. Mobil bis adalah setiap kendaraan bermotor yang dilengkapi dengan tempat duduk untuk lebih dari delapan orang, tidak termasuk tempat duduk untuk pengemudi, baik dilengkapi atau tidak dilengkapi bagasi.
4. Mobil truk adalah setiap kendaraan bermotor yang digunakan untuk angkutan barang, selain mobil penumpang, mobil bis dan kendaraan bermotor roda dua

TECHNICAL NOTES

1. *Motor vehicles are any kind of vehicles motorized by machine set up in those vehicles, they are usually used for transporting peoples or goods on roads except vehicles moving along a railway line. The data cover all kinds of motor vehicles except those belong to Indonesia Army Force Indonesian State Police and Diplomatic Corps.*
2. *Passenger cars are any motor vehicles with no more than eight seats, excluding seat for driver, it can be with or without hoot.*
3. *Buses are large passenger cars having seats for more than eight passengers, excluding seat for driver, it can be with or without hoot.*
4. *Trucks are any motor vehicles used to transport goods excluding passenger cars, buses, and motorcycles.*

5. Kantor Pos adalah tempat pemberi pelayanan komunikasi tertulis dan atau surat elektronik, layanan paket, layanan logistik, layanan transaksi keuangan, dan layanan keagenan pos untuk kepentingan umum Rumah pos berfungsi sama seperti kantor pos dan kantor pos pembantu, bedanya rumah pos biasanya terletak di daerah terpencil.
 6. Panjang Jalan Menurut Kondisi Jalan adalah panjang jalan yang dikelola kabupaten berdasarkan kondisi jalan.
 7. Panjang Jalan Menurut Permukaan Jalan adalah panjang jalan yang dikelola kabupaten berdasarkan permukaan jalan
5. *Post Office is a service provider facility of written communication and or electronic mail, parcel service, logistics services, financial transaction services, and postal services to the public Postal house has the same function as the post office and subsidiary of post office, the difference is that postal house is usually located in remote areas*
 6. *Length of Roads by Road Condition is length of road which maintained by County Government based on road condition.*
 7. *Length of Roads by Road Surface is length of road which maintained by County Government based on road surface*

ULASAN

Berdasarkan klasifikasi jalan pada tahun 2019, panjang jalan di Kabupaten Barito Selatan mencapai 1242,08 km. Sepanjang 1035,04 km merupakan jalan kabupaten; 160,55 km jalan provinsi; 46,49 jalan negara. Kondisi permukaan jalan kabupaten yang masih baik mencapai 200,16 km. Pada tahun 2019, sepanjang 176,97 km diaspal; 318,52 km tidak diaspal.

Jumlah kendaraan bermotor yang terdaftar tahun 2019 sebanyak 20.661 unit. Mayoritasnya adalah motor.

Banyaknya surat pos yang dikirim 2018, secara umum mengalami peningkatan yaitu dalam negeri berjumlah 11.215 surat dan luar negeri berjumlah 918 surat.

DESCRIPTION

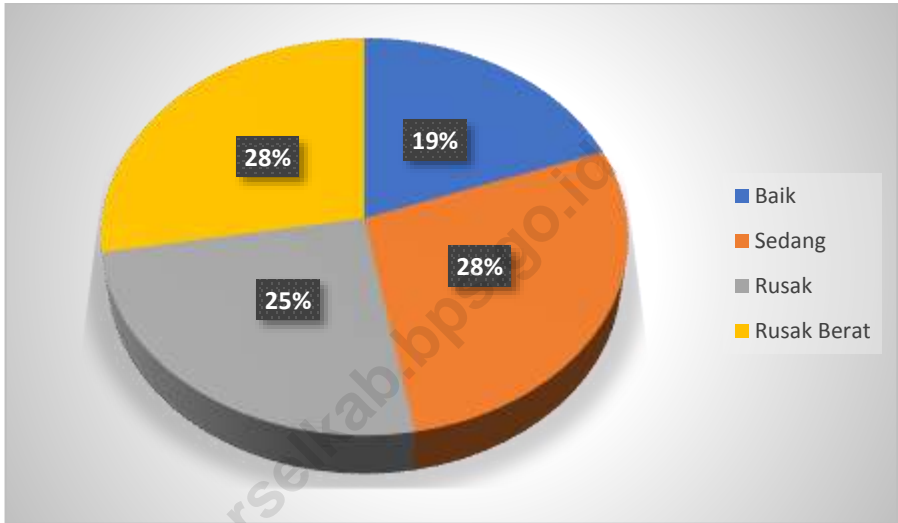
The length of the road In Barito Selatan Regency by the end of 2019 was regency road was 1242,08 km. Regency road was 1035,04 km; province road was 41,70 km; country road was 160,55 km. The length of regency road with good condition was 200,16 km. In 2019 road along 176,97 km was asphalted; 318,52 km not asphalted.

The number of registered motor vehicles in 2019 were 20.661 unit. Majority of them is motorcycle.

The number of letters that had been posted 2018, there were 11 215 letters in domestic and 918 letters in foreign.

8. Persentase Panjang Jalan Menurut Kondisi Jalan di Kabupaten Barito Selatan, 2019
Percentage of Length of Roads by Condition of Roads in Barito Selatan Regency, 2019

Gambar
Picture



8.1. Transportasi/*Transportation*8.1.1. Panjang Jalan Menurut Tingkat Kewenangan
Pemerintahan di Kabupaten Barito Selatan (km),
2017-2019
*Length of Roads by Level of Government Authority in
Barito Selatan (km), 2017-2019*Tabel
Table

Tingkat Kewenangan Pemerintahan <i>Level of Government Authority</i>	2017	2018	2019
(1)	(2)	(3)	(4)
Negara/ <i>State</i>	67,40	67,40	46,49
Provinsi/ <i>Province</i>	33,70	41,70	160,55
Kabupaten/Kota <i>Regency/Municipality</i>	1 013,57	1 035,04	1 035,04
Jumlah/ <i>Total</i>	1 144,67	1 144,14	1 242,08

8.1.2. Panjang Jalan Menurut Jenis Permukaan Jalan di Kabupaten Barito Selatan (km), 2017-2019
 Tabel
 Table
Length of Roads by Type of Road Surface in Barito Selatan Regency (km), 2017-2019

Jenis Permukaan Jalan <i>Type of Road Surface</i>	2017	2018	2019
(1)	(2)	(3)	(4)
Aspal/ <i>Paved</i>	168,36	174,87	176,97
Tidak Aspal/ <i>Not Paved</i>	313,71	319,81	318,52
Lainnya/ <i>Other</i>	531,51	539,55	539,55
Jumlah/ <i>Total</i>	1 013,58	1 034,23	1 035,04

8.1.3. Panjang Jalan Menurut Kondisi Jalan di Kabupaten Barito Selatan (km), 2017-2019

Tabel
Table*Length of Roads by Condition of Roads in Barito Selatan Regency (km), 2017-2019*

Kondisi Jalan <i>Condition of Roads</i>	2017	2018	2019
(1)	(2)	(3)	(4)
Baik/ <i>Paved</i>	198,67	194,22	200,16
Sedang/ <i>Moderate</i>	413,43	289,45	288,25
Rusak/ <i>Damage</i>	261,71	264,07	259,64
Rusak Berat/ <i>Severely Damage</i>	139,76	287,30	286,64
Jumlah/ <i>Total</i>	1 013,57	1 035,04	1 035,04

8.1.4. Jumlah Kendaraan Bermotor Terdaftar Menurut Jenis Kendaraan di Kabupaten Barito Selatan, 2016-2019

Tabel
Table*Number of Registered Motor Vehicles by Type of Vehicle in Barito Selatan Regency, 2016-2019*

	Pergunaan <i>Usage</i>	Tahun/ <i>Year</i>			
		2016	2017	2018	2019
	(1)	(2)	(3)	(4)	(5)
1	Mobil Penumpang/ <i>Passanger Car – Sedan</i>	48	48	47	20
2	Mobil Penumpang/ <i>Passanger Car - Jeep</i>	198	203	214	127
3	Mobil Penumpang/ <i>Passanger Car - Minibus</i>	1 190	1 287	1 566	1 427
4	Mobil bus/ <i>Buses – Microbus</i>	51	51	52	4
5	Mobil bus/ <i>Buses – Bus</i>	-	-	-	-
6	Mobil barang/ <i>Pickup</i>	500	550	598	376
7	Mobil barang/ <i>Light Truck</i>	94	93	104	110
8	Mobil barang/ <i>Truck</i>	124	125	120	26
9	Sepeda Motor/ <i>Motorcycles- Roda 2</i>	36 888	38 401	40 877	18 477
10	Sepeda Motor/ <i>Motorcycles- Roda 3</i>	35	44	57	30
	Jumlah/<i>Total</i>	39 128	40 802	43 635	20 611

Sumber: Unit Pelaksana Teknis Pelayanan Pendapatan Daerah Kab. Barito Selatan

8.1.5. Banyaknya Surat Ijin Mengemudi Baru yang Diterbitkan di Kabupaten Barito Selatan, 2019
Number of Driving License Issued in Barito Selatan Regency, 2019

Tabel
 Table

	Bulan Month	SIMA	SIM B	SIM C	Jumlah
	(1)	(2)	(3)	(4)	(5)
1	Januari/January	73	2	162	237
2	Februari/February	56	4	117	177
3	Maret/March	58	-	128	186
4	April/April	44	1	139	184
5	Mei/May	48	3	161	212
6	Juni/June	35	-	126	161
7	Juli/July	58	2	252	312
8	Agustus/August	60	3	242	305
9	September/September	82	2	298	382
10	Oktober/October	67	1	253	321
11	November/November	73	2	188	263
12	Desember/December	65	2	156	223
	Jumlah/Total	719	22	2.222	2.963

Sumber/Source: Polres Barito Selatan/Police Office of Barito Selatan Regency

8.1.6. Banyaknya Surat Ijin Mengemudi Perpanjangan yang Diterbitkan di Kabupaten Barito Selatan, 2019
Number of Driving License Issued in Barito Selatan Regency, 2019

	Bulan Month	SIMA	SIM B	SIM C	Jumlah
	(1)	(2)	(3)	(4)	(5)
1	Januari/January	91	8	346	445
2	Februari/February	54	13	297	364
3	Maret/March	70	13	321	404
4	April/April	79	10	335	424
5	Mei/May	105	19	378	502
6	Juni/June	81	16	315	412
7	Juli/July	118	14	434	566
8	Agustus/August	67	10	380	457
9	September/September	71	17	326	414
10	Oktober/October	84	9	324	417
11	November/November	48	20	273	341
12	Desember/December	74	13	290	377
	Jumlah/Total	942	162	4 019	5 123

Sumber/Source: Polres Barito Selatan/Police Office of Barito Selatan Regency

8.1.7. Jumlah Kendaraan Umum yang Berangkat dan Datang Menurut Trayek dan Jenis Pelayanan Angkutan di Kabupaten Barito Selatan, 2019
Number of Public Transportation that Depart and Arrive According the Route and the Kind of Services in Barito Selatan Regency, 2019

Tabel
 Table

Jurusan <i>Route</i>	Jenis Pelayanan <i>Kind of Services</i>	Kendaraan Umum <i>Public Transportation</i>	
		Berangkat <i>Depart</i>	Datang <i>Arrive</i>
(1)	(2)	(3)	(4)
Buntok - Banjarmasin	AKAP (Angkutan Kota Antar Provinsi)	1 217	1 252
Buntok - Palangkaraya	AKDP (Angkutan Kota Dalam Provinsi)	1 194	1 197
Buntok - Sanggu	Angkot	728	812
Buntok - Asam	Angkot	550	801
<i>Jumlah/Total</i>		3 689	4 062

Sumber: Dinas Perhubungan Kabupaten Barito Selatan
 Source: *Transportation Office of Barito Selatan Regency*

8.1.8. Jumlah Penumpang yang Berangkat dan Datang Menurut Trayek dan Jenis Pelayanan Angkutan di Kabupaten Barito Selatan, 2019
Number of Passenger that Depart and Arrive According the Route and the Kind of Services in Barito Selatan Regency, 2019

Tabel
 Table

Jurusan <i>Route</i>	Jenis Pelayanan <i>Kind of Services</i>	Penumpang <i>Passanger</i>	
		Berangkat <i>Depart</i>	Datang <i>Arrive</i>
(1)	(2)	(3)	(4)
Buntok - Banjarmasin	AKAP (Angkutan Kota Antar Provinsi)	5 000	4 790
Buntok - Palangkaraya	AKDP (Angkutan Kota Dalam Provinsi)	6 674	5 710
Buntok - Sanggu	Angkot	1 946	1 391
Buntok - Asam	Angkot	984	1 218
<i>Jumlah/Total</i>		14 604	13 109

Sumber: Dinas Perhubungan Kabupaten Barito Selatan
 Source: *Transportation Office of Barito Selatan Regency*

8.2. Komunikasi/*Communication*8.2.1. Jumlah Kantor Pos Pembantu Menurut Kecamatan di Kabupaten Barito Selatan, 2016-2019
*Number of Auxiliary Post Office by Subdistrict in Barito Selatan Regency, 2016-2019*Tabel
Table

Kecamatan <i>Subdistrict</i>		2016	2017	2018	2019
(1)		(2)	(3)	(4)	(5)
010	Jenamas	1	1	1	1
020	Dusun Hilir	1	1	1	1
030	Karau Kuala	1	1	1	1
040	Dusun Selatan	1	1	1	1
050	Dusun Utara	1	1	1	1
060	Gunung Bintang Awai	1	1	1	1
<i>Jumlah/Total</i>		6	6	6	6

Sumber: Kantor Pos Buntok 73700

Source: Post Office of Buntok 73700

Tabel
Table

8.2.2. Lalu Lintas Pos dan Giro di Kabupaten Barito Selatan, 2018
Post and Giro Traffic in Barito Selatan Regency, 2018

	Uraian <i>Description</i>	Satuan <i>Unit</i>	Jumlah Diterima <i>Total Received</i>
	(1)	(2)	(3)
1	Jenis Surat Pos/ <i>Kind of Post Mail</i>		
a	Dalam Negeri/ <i>Home</i>		
	- Biasa/ <i>Regular</i>	Lembar/ <i>Sheet</i>	11 215
	- Tercatat/ <i>Listed</i>	Lembar/ <i>Sheet</i>	-
	- Kilat Biasa/ <i>Regular Express</i>	Lembar/ <i>Sheet</i>	1 915
	- Kilat Khusus/ <i>Special Express</i>	Lembar/ <i>Sheet</i>	13 839
	- Pos Kilat Khusus	Paket/ <i>Package</i>	1 697
	- Antaran Telegram/ <i>Telegram</i>	Lembar/ <i>Sheet</i>	-
	- Ratron/ <i>Ratron</i>	Lembar/ <i>Sheet</i>	-
b	Luar Negeri/ <i>Overseas</i>		
	- Biasa/ <i>Regular</i>	Lembar/ <i>Sheet</i>	918
	- Kilat/ <i>Express</i>	Lembar/ <i>Sheet</i>	1 215
2	Paket Pos/ <i>Post Package</i>		
a	Dalam Negeri/ <i>Home</i>	kg	2 675
b	Luar Negeri/ <i>Overseas</i>	kg	115
3	Wesel Pos/ <i>Wesel</i>		
a	Jumlah Wesel/ <i>Total of Wesel</i>		
	- Prima/ <i>Prima</i>	Perbuatan/ <i>Job</i>	-
	- Instan/ <i>Instan</i>	Perbuatan/ <i>Job</i>	16 888
	- Western Union/ <i>Western Union</i>	Perbuatan/ <i>Job</i>	219
b	Jumlah Uang/ <i>Total Money</i>		
	- Prima/ <i>Prima</i>	Rupiah	-
	- Instan/ <i>Instan</i>	Rupiah	56 236 966 165
	- Western Union/ <i>Western Union</i>	Rupiah	676 345 000

Lanjutan Tabel /Continued Table 8.2.2

	Uraian <i>Description</i>	Satuan <i>Unit</i>	Jumlah Diterima <i>Total Received</i>
	(1)	(2)	(3)
4	Dinas Pos Cek Pos/ <i>Post Cheque Post</i>		
a	Bilangan/ <i>Number</i>		
	- Giro dan Cek Pos/ <i>Giro and Post Cheque</i>	Perbuatan/ <i>Job</i>	115
	- Pos Cheque/ <i>Cheque Post</i>	Perbuatan/ <i>Job</i>	-
b	Jumlah Uang/ <i>Money</i>		
	- Giro dan Cek Pos/ <i>Giro and Post Cheque</i>	Rupiah	315 676 000
	- Pos Cheque/ <i>Cheque Post</i>	Rupiah	-
5	Penjualan Benda Pos/ <i>Selling Post</i>		
a	Perangko/ <i>Stamp</i>	Rupiah	26 073 00
b	Materai/ <i>Materai</i>	Rupiah	649 533 168
c	Lain-lain/ <i>Other</i>	Rupiah	-

Sumber: Kantor Pos Buntok 73700

Source: Post Office of Buntok 73700

<https://barselkab.bps.go.id>

BAB IX

PERBANKAN DAN KOPERASI

Banking and Cooperative

KOPERASI DI KABUPATEN BARITO SELATAN, 2019

Cooperative in Barito Selatan Regency, 2019



PENJELASAN TEKNIS

1. Data perkorepasian bersumber dari Dinas Perdagangan, Koperasi dan Usaha Kecil dan Menengah Kabupaten Barito Selatan. Data koperasi yang disajikan meliputi:
 - a. Jumlah koperasi
 - b. Jenis koperasi
 - c. Jumlah anggota koperasi
2. Koperasi adalah badan usaha yang beranggotakan orang seorang atau badan hukum koperasi dengan melandaskan kegiatannya berdasarkan prinsip koperasi sekaligus sebagai gerakan ekonomi rakyat yang berdasarkan atas asas kekeluargaan.
3. Barang-barang yang dikirim ke luar negeri untuk diolah dicatat sebagai ekspor, sedangkan hasil olahan yang dikembalikan ke Indonesia dicatat sebagai impor
4. Barang-barang luar negeri yang diolah di dalam negeri dicatat sebagai barang impor meskipun barang olahan tersebut akan kembali ke luar negeri.

TECHNICAL NOTES

1. *Data for cooperatives are generated from Trade, Cooperative, and Small-Medium Enterprises Services of Barito Selatan Regency. Types of cooperatives data include:*
 - a. *Number of cooperatives*
 - b. *Types of cooperatives*
 - c. *Number of cooperative members*
2. *Cooperative is an establishment that its members are people or establishment with legal status of cooperative and its activities based on people economic movment.*
3. *Goods send abroad for processing purposes are recorded as export while its product sent to Indonesia are recorded as import*
4. *Foreign goods processed in Indonesia are still recorded as imports although the products will be sent to abroad*

ULASAN

Bank Indonesia di Provinsi Kalimantan Tengah berpusat di ibukota provinsi Kota Palangkaraya. Setiap bulannya menerbitkan buku Statistik Keuangan Daerah yang berisi data tentang keuangan perbankan di seluruh kabupaten / kota di Provinsi Kalimantan Tengah.

Pada 2019 tercatat posisi kredit mikro kecil dan menengah di Kabupaten Barito Selatan masih didominasi oleh sektor perdagangan, yaitu senilai Rp2.585.906. Hal ini sejalan dengan besarnya kontribusi sektor perdagangan pada PDRB Kabupaten Barito Selatan

Selain perbankan, koperasi juga menjadi salah satu penggerak perdagangan di Kabupaten Barito Selatan. Dinas Koperasi dan UKM mencatat bahwa pada tahun 2019 terdapat 37 koperasi aktif dengan anggota sebanyak 13.527.

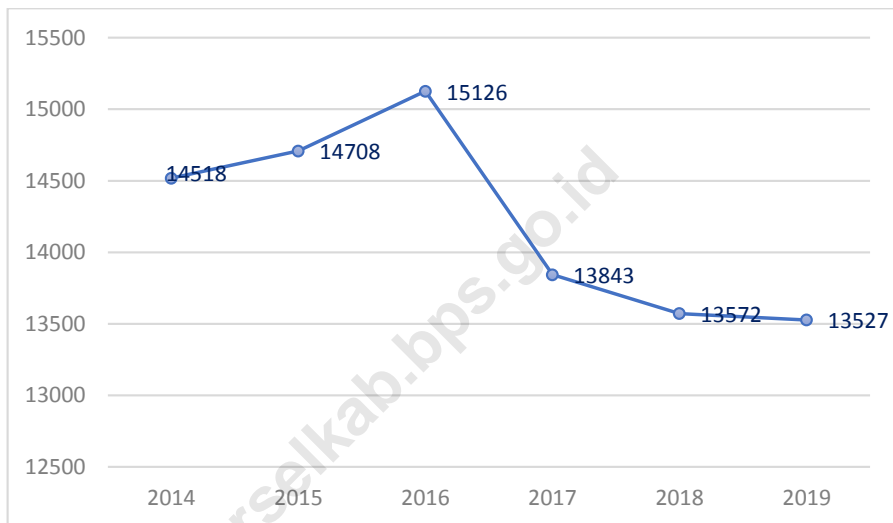
DESCRIPTION

Bank Indonesia in Kalimantan Tengah Province is centered in the provincial capital of Palangkaraya City. Every month it publishes a Regional Financial Statistics book which contains data on banking finance in all districts / cities in Kalimantan Tengah Province.

In 2019 it was noted that the position of micro small and medium credit in Barito Selatan was still dominated by the trade sector, which was valued at Rp.2.585.906. This is in line with the magnitude of the contribution of the trade sector in the Barito Selatan Regency's GRDP 2019.

In addition to banking, cooperatives are also one of the drivers of trade in Barito Selatan Regency. The Office of Cooperatives and SMEs noted that in 2019 there were 37 active cooperatives with 13,527 members.

- Gambar
Picture
9. Jumlah Anggota Koperasi di Kabupaten Barito Selatan,
2014–2019
*Number of Cooperative Members in Barito Selatan Regency,
2014–2019*



9.1. Jumlah Koperasi Aktif Menurut Kecamatan di Kabupaten Barito Selatan, 2016 - 2019
 Number of Active Cooperative by Subdistrict in Barito Selatan Regency, 2016 - 2019

	Kecamatan Subdistrict	2016	2017	2018	2019
	(1)	(2)	(3)	(4)	(5)
010	Jenamas
020	Dusun Hilir
030	Karau Kuala
040	Dusun Selatan
050	Dusun Utara
060	Gunung Bintang Awai
	Jumlah/Total	199	207	209	37

Sumber / Source: Dinas Perdagangan, Koperasi, Usaha Kecil dan Menengah Kabupaten Barito Selatan / Trade, Cooperative, Small-Medium Enterprises Office of Barito Selatan Regency

9.2. Jumlah Koperasi Menurut Jenis Koperasi dan Kecamatan di Kabupaten Barito Selatan, 2019
Number of Cooperative by Kind of Cooperative and Subdistrict in Barito Selatan Regency, 2019

Kecamatan Subdistrict	KUD	KPN	KOPKAR	KOPWAN	Lainnya Other	Jumlah Total
(1)	(2)	(3)	(4)	(5)	(6)	(7)
010 Jenamas	3	-	-	-	5	8
020 Dusun Hilir	2	1	-	1	13	17
030 Karau Kuala	2	1	-	-	24	27
040 Dusun Selatan	2	21	2	4	54	83
050 Dusun Utara	2	1	-	1	18	22
060 Gunung Bintang Awai	3	2	5	-	43	53
Barito Selatan	14	26	7	6	157	210

Sumber/Source: Dinas Perdagangan, Koperasi dan Usaha Kecil dan Menengah Kabupaten Barito Selatan/Trade, Cooperation, Small-Medium Enterprises Services of Barito Selatan Regency

9.3. Jumlah Anggota Koperasi di Kabupaten Barito Selatan, 2014-2019
 Number of Cooperative Members in Barito Selatan Regency, 2014 - 2019

Tahun Year	Anggota Koperasi (orang) Number of Member (people)
(1)	(2)
2014	14 518
2015	14 708
2016	15 126
2017	13 843
2018	13 572
2019	13 527

Sumber/Source : Dinas Perdagangan, Koperasi, Usaha Kecil dan Menengah Kabupaten Barito Selatan/ Trade, Cooperation, Small-Medium Enterprises Office of Barito Selatan Regency

9.4. Jumlah Koperasi Aktif dan Tidak Aktif di Kabupaten Barito Selatan, 2015 - 2019
Number of Active and Non Active Cooperation in Barito Selatan Regency, 2015 - 2019

Tabel
 Table

Indikator <i>Indicators</i>	Tahun/ Year				
	2015	2016	2017	2018	2019
(1)	(2)	(3)	(4)	(5)	(6)
Jumlah Koperasi Aktif (unit) <i>Number of Cooperation</i>	3	199	207	209	37
Jumlah Koperasi Tidak Aktif (unit) <i>Number of Nonactive Cooperation</i>	5	24	-	-	175
Jumlah / Total	8	223	207	209	212

Sumber : Dinas Perdagangan, Koperasi, Usaha Kecil dan Menengah Kabupaten Barito Selatan

Source : Trade, Cooperation, Small-Medium Enterprises Office of Barito Selatan Regency

9.5. Posisi Kredit Mikro, Kecil, dan Menengah yang Diberikan Bank Umum dan BPR Menurut Sektor Ekonomi di Kabupaten Barito Selatan (Juta Rupiah), 2019

Tabel
Table

Outstanding of Micro, Small, and Medium Credits of Commercial and Rural Banks by Economic Sector in Barito Selatan Regency, 2019

Bulan Month	Pertanian, Kehutanan, dan Perikanan <i>Agriculture, Forestry, and Fishery</i>	Pertambang an dan Penggalian <i>Mining and Quarrying</i>	Industri Pengolahan <i>Manufacturing Industry</i>	Pengadaan Listrik dan Gas <i>Electricity and Gas Supply</i>
(1)	(2)	(3)	(4)	(5)
Januari/ <i>January</i>	23 400	1 082	3 314	-
Februari/ <i>February</i>	24 020	1 076	2 857	-
Maret/ <i>March</i>	23 885	1 069	2 835	-
April/ <i>April</i>	23 965	1 311	2 800	30
Mei/ <i>May</i>	25 022	1 137	3 003	29
Juni/ <i>June</i>	24 229	1 304	3 090	29
Juli/ <i>July</i>	22 912	1 130	2 963	28
Agustus/ <i>August</i>	22 506	1 295	2 880	28
September/ <i>September</i>	22 299	1 320	2 807	27
Oktober/ <i>October</i>	21 303	1 288	2 719	26
November/ <i>November</i>	20 974	1 131	2 420	26
Desember/ <i>December</i>	20 475	1 205	2 336	5
Barito Selatan	274 990	14 348	34 024	228

Lanjutan Tabel/*Continued Table* 9.5.

Bulan <i>Month</i>	Pengadaan Air, Pengelolaan Sampah, Limbah dan Daur Ulang <i>Water, Waste Management and Recycling Supply</i>	Konstruksi <i>Construction</i>	Perdagangan Besar dan Eceran, Reparasi Mobil dan Motor <i>Wholesale and Retail, Car and Motorcycle Repair</i>	Transportasi dan Pergudangan <i>Transportation and Storage</i>
(1)	(6)	(7)	(8)	(9)
Januari/ <i>January</i>	191	16 995	204 841	2 308
Februari/ <i>February</i>	181	8 959	208 167	2 335
Maret/ <i>March</i>	147	8 951	213 283	2 234
April/ <i>April</i>	235	9 301	220 437	2 196
Mei/ <i>May</i>	221	9 387	221 707	2 096
Juni/ <i>June</i>	203	13 882	218 943	2 020
Juli/ <i>July</i>	193	15 839	215 508	2 159
Agustus/ <i>August</i>	173	15 923	218 494	2 087
September/ <i>September</i>	163	17 231	219 926	2 167
Oktober/ <i>October</i>	158	16 625	217 858	2 539
November/ <i>November</i>	154	15 918	217 940	2 628
Desember/ <i>December</i>	139	39 734	208 802	2 697
Barito Selatan	2 157	14 348	2 585 906	27 466

Lanjutan Tabel/Continued Table 9.5.

Bulan Month	Penyediaan Akomodasi dan Makan Minum <i>Accommodation and Food Services Activities</i>	Informasi dan Komunikasi <i>Information and Communication</i>	Jasa Keuangan dan Asuransi <i>Wholesale and Financial and Insurance Activities</i>	Real Estate <i>Real Estate</i>
(1)	(10)	(11)	(12)	(13)
Januari/January	6 177	1 322	-	772
Februari/February	6 384	1 275	-	662
Maret/March	6 307	1 232	-	615
April/April	6 042	1 186	-	593
Mei/May	5 895	1 158	-	572
Juni/June	5 811	1 131	-	551
Juli/July	5 917	1 106	-	528
Agustus/August	6 005	1 394	-	504
September/ September	5 520	1 363	-	480
Oktober/ October	5 037	1 320	-	457
November/ November	4 851	1 334	-	433
Desember/ December	4 725	1 301	-	409
Barito Selatan	68 671	15 122	-	6 576

Lanjutan Tabel/Continued Table 9.5.

Bulan Month	Jasa Perusahaan Business Services	Administrasi Pemerintahan, Pertahanan dan Jaminan Sosial Public Administration, Defence and Cumplutory Social Security	Jasa Pendidikan Education	Jasa Kesehatan dan Kegiatan Lainnya Health and Social Work Activities	Jasa Lainnya Other Services Activities
(1)	(14)	(15)	(16)	(17)	(18)
Januari/January	2 857	-	280	3 136	13 079
Februari/February	1 262	-	790	1 924	13 342
Maret/March	1 258	-	777	3 707	13 980
April/April	2 282	-	764	2 182	14 132
Mei/May	2 272	-	751	3 213	15 234
Juni/June	2 214	-	738	3 581	14 917
Juli/July	1 988	-	725	3 595	15 267
Agustus/August	1 969	-	830	3 404	15 222
September/ September	2 273	-	814	3 510	14 835
Oktober/ October	2 145	-	799	6 425	15 320
November/ November	2 136	-	784	5 347	15 539
Desember/ December	2 070	-	771	5 468	15 812
Barito Selatan	24 726	-	8 823	45 492	176 679

Sumber/Source: Bank Indonesia Palangka Raya/ Bank of Indonesia al Palangka Raya

9.6. Posisi Kredit Mikro, Kecil, dan Menengah yang Diberikan Bank Umum dan BPR Menurut Jenis Penggunaan di Kabupaten Barito Selatan (Juta Rupiah), 2019

Tabel
Table

Outstanding of Micro, Small, and Medium Credits of Commercial and Rural Banks by Type of Credit in Barito Selatan Regency, 2019

Bulan Month	Modal Kerja Working Capital	Investasi Investment	Tidak Teridentifikasi Unidentified	Jumlah Total
(1)	(2)	(3)	(4)	(5)
Januari/January	231 587	48 169	-	279 756
Februari/February	224 063	49 172	-	273 235
Maret/March	206 789	73 492	-	280 281
April/April	236 932	50 523	-	287 455
Mei/May	241 591	50 107	-	291 698
Juni/June	242 542	50 100	-	292 642
Juli/July	240 625	49 230	-	289 855
Agustus/August	243 868	48 846	-	292 714
September/ September	246 026	48 708	-	294 734
Oktober/ October	245 539	48 480	-	294 019
November/ November	243 184	48 431	-	291 615
Desember/ December	257 606	48 365	-	305 971
Barito Selatan	2 860 352	613 623	-	3 473 975

Sumber/Source: Bank Indonesia Palangka Raya/ Bank of Indonesia at Palangka Raya

9.7. Posisi Kredit Mikro, Kecil, dan Menengah yang Diberikan Bank Umum dan BPR Menurut Skala Usaha di Kabupaten Barito Selatan (juta rupiah), 2019

Tabel
Table

Outstanding of Micro, Small, and Medium Credits of Commercial and Rural Banks by Scale Enterprise in Barito Selatan Regency (million rupiahs), 2019

Bulan Month	Mikro Micro	Kecil Small	Menengah Medium
(1)	(2)	(3)	(4)
Januari/January	91 203	172 801	15 751
Februari/February	93 752	173 022	6 460
Maret/March	94 433	178 263	7 585
April/April	82 460	192 076	12 920
Mei/May	83 739	193 802	14 157
Juni/June	83 825	194 925	13 891
Juli/July	83 787	188 810	17 259
Agustus/August	85 388	190 575	16 752
September/ September	86 807	191 943	15 984
Oktober/ October	87 839	190 981	15 199
November/ November	89 129	187 345	15 140
Desember/ December	112 613	178 306	15 052
Barito Selatan	1 074 975	2 232 849	166 150

Sumber/Source: Bank Indonesia Palangka Raya/ Bank of Indonesia at Palangka Raya

<https://barselkab.bps.go.id>

BAB X

PENGELURAN PENDUDUK

Population Expenditure

RATA-RATA PENGELURAN PER KAPITA SEBULAN KABUPATEN BARITO SELATAN 2019

Average Expenditure Per Capita Per Month Barito Selatan Regency 2019



NONMAKANAN

Non-Food

Rp475.749

MAKANAN

Food

Rp564.978



PENJELASAN TEKNIS

1. Data Pengeluaran dan Konsumsi penduduk menurut kelompok barang yang diperoleh dari Survei Sosial Ekonomi Nasional (Susenas), yang mencakup semua kabupaten/kota di Kalimantan Tengah.
2. Data konsumsi/pengeluaran rumah tangga yang dikumpulkan pada Susenas 2019 dibagi menjadi dua kelompok yaitu konsumsi makanan dan bukan makanan.
3. Konsumsi/pengeluaran makanan dirinci menjadi 215 komoditi, masing-masing dikumpulkan data kuantitas dan nilainya.
4. Untuk konsumsi bukan makanan pada umumnya yang dikumpulkan hanya data nilainya, kecuali untuk beberapa jenis pengeluaran tertentu, seperti penggunaan listrik, air, gas dan bahan bakar minyak (BBM) yang dikumpulkan kuantitasnya.
5. Pengeluaran rata-rata per kapita adalah biaya yang dikeluarkan untuk konsumsi semua anggota rumah tangga selama sebulan baik yang berasal dari pembelian, pemberian maupun produksi sendiri dibagi dengan banyaknya anggota rumah tangga dalam rumah tangga tersebut.

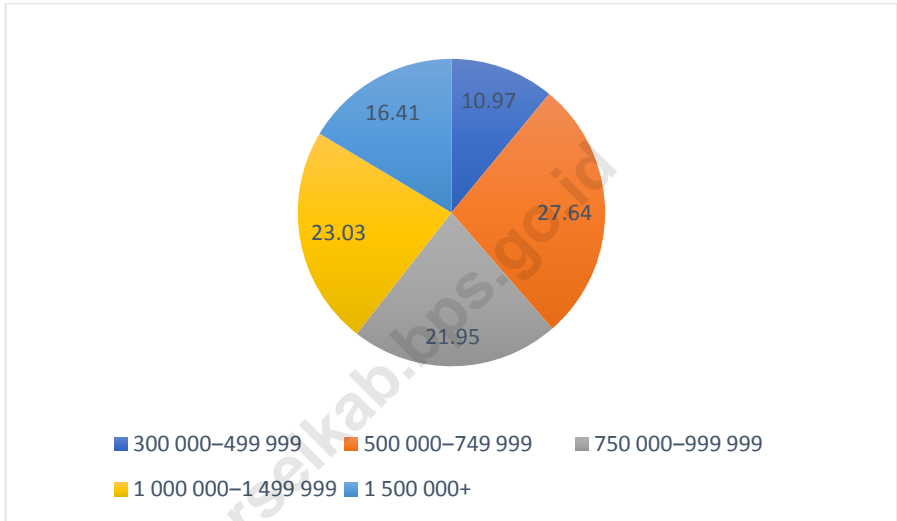
TECHNICAL NOTES

1. *Expenditure and Consumption Data of population by commodity groups are obtained from the National Socio Economic Survey (Susenas), which includes all regency/municipality in Kalimantan Tengah.*
2. *Data consumption/ expenditure of households that is collected on Susenas 2016 is divided into two groups namely consumption of food and non-food.*
3. *Consumption/expenditure of food are specified into 215 commodities, which each commodity is collected the quantities and its value.*
4. *For non-food consumption, generally data collected are only values, except for some specific types of expenditures, such as the use of electricity, water, gas, and fuel oi (BBM), collected quantity.*
5. *Per capita Average Expenditure is the cost spent for all household members consumption during the month, whether from purchasing, giving or own production, divided by the number of household members in the household.*

ULASAN	DESCRIPTION
<p>Pengeluaran rata-rata per kapita sebulan penduduk Barito Selatan untuk golongan makanan tertinggi pada kelompok makanan dan minuman jadi yaitu Rp 134.067 sedangkan yang terendah pada umbi-umbian Rp 3.445.</p>	<p><i>The highest verage revenue per capita a month of population of Barito Selatan lays on group of rices on Rp 134.067 meanwhile the lowest revenue is on tubers which only Rp 3.445.</i></p>
<p>Sedangkan pengeluaran rata-rata per kapita penduduk Barito Selatan untuk golongan non makanan tertinggi pada kelompok perumahan dan fasilitas rumah tangga yaitu Rp 273.287 sedangkan yang terendah pada biaya keperluan pesta dan upacara Rp 13.951.</p>	<p><i>The highest average revenue per capita a month of population of Barito Selatan lays on group of housing and household facilities on Rp 273.287 meanwhile the lowest revenue is on parties and ceremonies cost which only Rp 13.951.</i></p>

10. Persentase Penduduk Menurut Golongan Pengeluaran Per Kapita Sebulan di Kabupaten Barito Selatan, 2019
Percentage of Population by Per Capita Spending Group an Month in Barito Selatan Regency, 2019

Gambar
 Picture



10.1. Rata-rata Pengeluaran per Kapita Sebulan Menurut Kelompok Komoditas (rupiah) di Kabupaten Barito Selatan, 2018 dan 2019

Tabel
Table*Monthly Average Expenditure per Capita by Commodity Group (rupiahs) in Barito Selatan Regency, 2018 and 2019*

Kelompok Komoditas/ <i>Commodity Group</i>	2018	2019
(1)	(2)	(3)
Makanan/ <i>Food</i>		
Padi-padian/ <i>Cereals</i>	81 585	82 034
Umbi-umbian/ <i>Tubers</i>	4 273	3 445
Ikan/udang/cumi/kerang/ <i>Fish/shrimp/common squid/shells</i>	65 925	63 087
Daging/ <i>Meat</i>	22 395	24 637
Telur dan susu/ <i>Eggs and milk</i>	30 619	34 928
Sayur-sayuran/ <i>Vegetables</i>	36 941	33 964
Kacang-kacangan/ <i>Legumes</i>	7 672	7 224
Buah-buahan/ <i>Fruits</i>	33 365	24 153
Minyak dan kelapa/ <i>Oil and coconut</i>	14 815	15 377
Bahan minuman/ <i>Beverage stuffs</i>	28 185	28 107
Bumbu-bumbuan/ <i>Spices</i>	20 253	19 798
Konsumsi lainnya/ <i>Miscellaneous food items</i>	15 208	18 352
Makanan dan minuman jadi/ <i>Prepared food and beverages</i>	138 815	134 067
Rokok/ <i>Cigarettes</i>	67 494	75 804
Jumlah makanan/<i>Total food</i>	567 545	564 978
Bukan makanan/ <i>Non-food</i>		
Perumahan dan fasilitas rumah tangga/ <i>Housing and household facilities</i>	276 318	273 287
Aneka komoditas dan jasa/ <i>Goods and services</i>	83 190	84 966
Pakaian, alas kaki, dan tutup kepala/ <i>Clothing, footwear, and headgear</i>	NA	20 793
Komoditas tahan lama/ <i>Durable goods</i>	NA	53 394
Pajak, pungutan, dan asuransi/ <i>Taxes and insurance</i>	23 809	29 358
Keperluan pesta dan upacara/kenduri/ <i>Parties and ceremonies</i>	34 777	13 951
Jumlah bukan makanan/<i>Total non-food</i>	456 417	475 749
Jumlah/<i>Total</i>	1 023 962	1 040 727

10.2. Persentase Pengeluaran per Kapita Sebulan Menurut Kelompok Komoditas (rupiah) di Kabupaten Barito Selatan, 2018 dan 2019

Tabel
Table

Percentage of Monthly Expenditure per Capita by Commodity Group (rupiahs) in Barito Selatan Regency, 2018 and 2019

Kelompok Komoditas/ <i>Commodity Group</i>	2018	2019
(1)	(2)	(3)
<i>Makanan/ Food</i>		
Padi-padian/ <i>Cereals</i>	7,97	7,88
Umbi-umbian/ <i>Tubers</i>	0,42	0,33
Ikan/udang/cumi/kerang/ <i>Fish/shrimp/common squid/shells</i>	6,44	6,06
Daging/ <i>Meat</i>	2,19	2,37
Telur dan susu/ <i>Eggs and milk</i>	2,99	3,36
Sayur-sayuran/ <i>Vegetables</i>	3,61	3,26
Kacang-kacangan/ <i>Legumes</i>	0,75	0,69
Buah-buahan/ <i>Fruits</i>	3,26	2,32
Minyak dan kelapa/ <i>Oil and coconut</i>	1,45	1,48
Bahan minuman/ <i>Beverage stuffs</i>	2,75	2,70
Bumbu-bumbuan/ <i>Spices</i>	1,98	1,90
Konsumsi lainnya/ <i>Miscellaneous food items</i>	1,49	1,76
Makanan dan minuman jadi/ <i>Prepared food and beverages</i>	13,56	12,88
Rokok/ <i>Cigarettes</i>	6,59	7,28
Jumlah makanan/<i>Total food</i>	55,43	54,29
<i>Bukan makanan/Non-food</i>		
Perumahan dan fasilitas rumah tangga/ <i>Housing and household facilities</i>	26,99	26,26
Aneka komoditas dan jasa/ <i>Goods and services</i>	8,12	8,16
Pakaian, alas kaki, dan tutup kepala/ <i>Clothing, footwear, and headgear</i>	NA	2,00
Komoditas tahan lama/ <i></i>	NA	5,13
Pajak, pungutan, dan asuransi/ <i>Taxes and insurance</i>	2,33	2,82
Keperluan pesta dan upacara/kenduri/ <i>Parties and ceremonies</i>	3,40	1,34
Jumlah bukan makanan/<i>Total non-food</i>	44,57	45,71
Jumlah/<i>Total</i>	100	100

10.3. Persentase Penduduk Menurut Golongan
Pengeluaran Per Kapita Sebulan di Kabupaten Barito
Selatan, 2019

Tabel
Table

*Percentage of Population by Per Capita Spending
Group an Month in Barito Selatan Regency, 2019*

Golongan Pengeluaran Spending Group (Rp)	2019
(1)	(3)
< 150 000	0,00
150 000—199 999	0,00
200 000—299 999	0,00
300 000—499 999	10,97
500 000—749 999	27,64
750 000—999 999	21,95
1 000 000—1 499 999	23,03
1 500 000+	16,41
Jumlah / Total	100

10.4. Pengeluaran Rata-rata Perkapita Sebulan Menurut Golongan Pengeluaran dan Kelompok Barang (rupiah) di Kabupaten Barito Selatan, 2019
Average Expenditure Per Capita Per Month by Expenditure Class and Commodity Group in Barito Selatan Regency (rupiahs), 2019

Tabel
 Table

Golongan Pengeluaran <i>Expenditure Class</i>	Kelompok Barang/ <i>Commodity Group</i>		
	Makanan <i>Food</i>	Bukan Makanan <i>Non Food</i>	Jumlah <i>Total</i>
(1)	(2)	(3)	(4)
< 150 000	-	-	-
150 000—199 999	-	-	-
200 000—299 999	-	-	-
300 000—499 999	292 693	142 642	435 335
500 000—749 999	381 942	235 268	617 210
750 000—999 999	506 684	352 675	859 359
1 000 000—1 499 999	672 805	544 533	1 217 338
1 500 000+	981 904	1 171 441	2 153 345
Rata-rata/ <i>Average</i>	564 978	475 749	1 040 727

- 10.5. Persentase Pengeluaran Rata-rata Perkapita Sebulan Menurut Golongan Pengeluaran dan Kelompok Barang (rupiah) di Kabupaten Barito Selatan, 2019
Percentage Average Expenditure Per Capita Per Month by Expenditure Class and Commodity Group in Barito Selatan Regency (rupiahs), 2019

Tabel
 Table

Golongan Pengeluaran <i>Expenditure Class</i>	Kelompok Barang/ <i>Commodity Group</i>		
	Makanan <i>Food</i>	Bukan Makanan <i>Non Food</i>	Jumlah <i>Total</i>
(1)	(2)	(3)	(4)
< 150 000	-	-	-
150 000—199 999	-	-	-
200 000—299 999	-	-	-
300 000—499 999	67,23	32,77	100
500 000—749 999	61,88	38,12	100
750 000—999 999	58,96	41,04	100
1 000 000—1 499 999	55,27	44,73	100
1 500 000+	45,60	54,40	100
Jumlah/ <i>Total</i>	54,29	45,71	100

BAB XI

SISTEM NERACA REGIONAL

System of Regional Accounts



**LAJU PERTUMBUHAN PDRB ATAS DASAR
HARGA KONSTAN 2010**

PENJELASAN TEKNIS

1. Penghitungan statistik neraca regional yang digunakan di sini mengikuti buku petunjuk yang diterbitkan oleh Perserikatan Bangsa Bangsa yang dikenal sebagai "Sistem Neraca Nasional". Namun, penerapan statistik neraca regional tersebut telah disesuaikan dengan kondisi sosial ekonomi Kalimantan Tengah.
2. Produk Domestik Regional Bruto (PDRB) pada tingkat regional (provinsi) menggambarkan kemampuan suatu wilayah untuk menciptakan output (nilai tambah) pada suatu waktu tertentu. Untuk menyusun PDRB digunakan 2 pendekatan yaitu Lapangan Usaha dan Pengeluaran. PDRB dari sisi lapangan usaha merupakan penjumlahan seluruh komponen nilai tambah bruto yang mampu diciptakan oleh sektor-sektor ekonomi atas berbagai aktivitas produksinya. Sedangkan dari sisi penggunaan menjelaskan tentang penggunaan dari nilai tambah tersebut.
3. PDRB menurut lapangan usaha mengalami perubahan klasifikasi dari 9 lapangan usaha menjadi 17 lapangan usaha. PDRB menurut lapangan usaha dirinci menurut

TECHNICAL NOTES

1. *Calculation of regional accounts statistics which is used here follows the user guide published by the United Nations known as the "System of National Accounts". However, the application of regional account statistics has been adjusted to the socio-economic conditions of Kalimantan Tengah.*
2. *Gross Regional Domestic Product (GRDP) at the regional level (provinces) is the basic measure of the value added arising from economic. To compile these statistics, two approaches have been used, i.e. "production approach" and "expenditure approach". The first approach is to measure value added produced by various kinds of economic activities, while the second approach is to measure final uses of the country's output. In other words, GRDP is the sum of total value added produced by all economic industries (activities) and the way of using it.*
3. *GRDP by origin changes from 9 sectors to 17 industries. GRDP by industry classified by types of economic activities such as Agriculture, Forestry and Fishing;*

total nilai tambah dari seluruh sektor ekonomi yang mencakup lapangan usaha Pertanian, Kehutanan, dan Perikanan; Pertambangan dan Penggalian; Industri Pengolahan; Pengadaan Listrik dan Gas; Pengadaan Air, Pengelolaan Sampah, Limbah, dan Daur Ulang; Kostruksi; Perdagangan Besar dan Eceran, Reparasi Mobil dan Sepeda Motor; Transportasi dan Pergudangan; Penyediaan Akomodasi dan Makan Minum; Informasi dan Komunikasi; Jasa Keuangan dan Asuransi; Real Estat; Jasa Perusahaan; Administrasi Pemerintahan, Pertahanan dan Jaminan Sosial Wajib; Jasa Pendidikan; Jasa Kesehatan dan Kegiatan Sosial; dan Jasa Lainnya.

Mining and Quarrying; Manufacturing; Electricity and Gas; Water Supply, Sewerage, Waste Management, and Remediation Activities; Construction; Wholesale and Retail Trade, Repair of Motor Vehicles and Motorcycles; Transportation and Storage; Accommodation and Food Service Activities; Information and Communication; Financial and Insurance Activities; Real Estate Activities; Business Activities; Public Administration; Defence and Compulsory Social Security; Education; Human Health and Social Work Activities; and Other Service Activities.

4. PDRB menurut pengeluaran mengalami perubahan klasifikasi dimana pengeluaran konsumsi Lembaga Non Profit yang Melayani Rumah Tangga (LNPR) yang sebelumnya termasuk bagian dari pengeluaran konsumsi rumah tangga menjadi komponen terpisah. Sehingga klasifikasi PDRB menurut pengeluaran dirinci menjadi 7 komponen yaitu komponen Pengeluaran Konsumsi Rumah Tangga, Pengeluaran Konsumsi LPNRT, Pengeluaran Konsumsi Pemerintah, Pembentukan
4. *GRDP by expenditure changes the classification where consumption expenditure Non-profit Institutions Serving Households (NPISH) previously included as part of household consumption expenditure is separately divided onto it separte component. So that, GRDP by type of expenditure is classified into: household consumption expenditure, NPISH consumption expenditure, government consumption expenditure, gross fixed capital formation, changes in inventories, export and imports.*

Modal Tetap Bruto, Perubahan Inventori, Ekspor dan Impor.

5. Pengeluaran konsumsi rumah tangga mencakup berbagai pengeluaran konsumsi akhir rumah tangga atas barang dan jasa untuk memenuhi kebutuhan individu ataupun kelompok secara langsung. Pengeluaran rumah tangga disini mencakup makanan dan minuman selain restoran; pakaian, alas kaki, dan jasa perawatannya; perumahan dan perlengkapan rumah tangga; kesehatan dan pendidikan; transportasi dan komunikasi; restoran dan hotel serta lainnya.
5. *Household consumption expenditure consist of expenditure incurred by households, whice are used for both individual or collective needs. Household consumption are classified into food and beverages other than restaurants; clothing, footwear, and related maintenance services; housing and households equipment; health and education; transport and communication; reaturants and hotels; and others.*
6. Sektor Lembaga Non-Profit yang Melayani Rumah Tangga (LNPRT) muncul sebagai sektor tersendiri dalam suatu perekonomian wilayah. Sektor ini berperan dalam menyediakan barang dan jasa bagi anggotanya maupun bagi rumah tangga secara gratis atau pada tingkat harga yang tidak berarti secara ekonomi. Harga yang tak berarti secara ekonomi artinya harga tersebut biasanya dibawah harga pasar (tidak mengikuti harga pasar yang berlaku).
6. *Sector Non-profit Institutions Serving Households (NPISH) appears as a separate sector in the economy region. This sector role in providing goods and services to its members as well as to households free or at prices that are not economically significant. Price economically insignificant meaning prices are usually below the market price (does not follow the prevailing market price).*

7. Pengeluaran Pemerintah mencakup pembelian barang dan jasa yang bersifat rutin, pembayaran upah dan gaji pegawai, transfer sosial dalam bentuk barang, perkiraan penyusutan barang modal, dan nilai output dari Bank Indonesia, dikurangi dengan nilai penjualan barang dan jasa yang dihasilkan unit produksi yang tak dapat dipisahkan dari aktivitas pemerintahan.
7. *Government Consumption Expenditure include the purchase of goods and services that are routine, payment of wages and salaries, social transfers in kind, the estimated depreciation of capital goods, and the output value of Bank Indonesia, reduced by the value of sales of goods and services produced production unit that is not can be separated from the activities of government.*
8. Pembentukan Modal Tetap Bruto mencakup penambahan dan pengurangan aset tetap pada suatu unit produksi, dalam kurun waktu tertentu. Penambahan barang modal mencakup pengadaan, pembuatan, pembelian, sewa beli barang modal baru dari dalam negeri serta barang modal baru dan bekas dari luar negeri (termasuk perbaikan besar, transfer atau barter barang modal), dan pertumbuhan aset sumberdaya hayati yang dibudidaya. Sedangkan pengurangan barang modal mencakup penjualan, transfer atau barter, dan sewa beli barang modal bekas pada pihak lain. Kehilangan yang disebabkan oleh bencana alam tidak dicatat sebagai pengurangan.
8. *Gross Fixed Capital Formation includes the addition and subtraction of fixed assets on a unit of production, within a certain time. Addition of capital goods include the procurement, manufacture, purchase, financial leasing of new capital goods from domestic as well as new and used capital goods from abroad (including major repairs, transfer or barter capital goods), and growth asset cultivated biological resources. While the reduction in capital goods include the sale, transfer or barter, financial leasing of used capital goods to other parties. Exceptions loss caused by natural disasters is not recorded as a reduction.*

9. Ekspor barang dan jasa merupakan transaksi perdagangan barang dan jasa dari penduduk (residen) ke bukan penduduk (non-residen). Impor barang dan jasa adalah transaksi perdagangan dari bukan penduduk ke penduduk. Ekspor atau impor barang terjadi pada saat terjadi perubahan hak kepemilikan barang antara penduduk dengan bukan penduduk (dengan atau tanpa perpindahan fisik barang tersebut).
9. *Exports of goods and services are the trade transaction of goods and services from the population (resident) to non residents. Imports of goods and services are trade transactions from non-residents to residents. Export or import of goods occurs when there is a change of property rights among the population with non-resident (with or without physical movement of goods).*
10. Produk Domestik Regional Bruto maupun agregat turunannya disajikan dalam 2 (dua) versi penilaian, yaitu atas dasar "harga berlaku" dan atas dasar "harga konstan". Disebut sebagai harga berlaku karena seluruh agregat dinilai dengan menggunakan harga pada tahun berjalan, sedangkan harga konstan penilaiannya didasarkan kepada harga satu tahun dasar tertentu. Dalam publikasi di sini digunakan harga tahun 2010 sebagai dasar penilaian.
10. *Gross Regional Domestic Product as well as its derivatives are presented in aggregate 2 (two) versions of the assessment, namely on the basis of "current price" and on the basis of "constant prices". Known as the current prices because the entire aggregate valued by using the price in the current year, while the constant price valuation is based on the price of a particular base year. In this publication, used 2010 as the base year.*
11. Laju pertumbuhan Produk Domestik Regional Bruto diperoleh dari perhitungan PDRB atas dasar harga konstan. Diperoleh dengan cara mengurangi nilai PDRB pada tahun ke n terhadap nilai pada
11. *The growth rate of Gross Regional Domestic Product obtained from the calculation of GRDP at constant prices. Obtained by subtracting the value of GRDP in year n to the value in year n-1 (previous year), divided by the*

tahun ke $n-1$ (tahun sebelumnya), dibagi dengan nilai pada tahun ke $n-1$, kemudian dikalikan dengan 100 persen. Laju pertumbuhan menunjukkan perkembangan agregat pendapatan dari satu waktu tertentu terhadap waktu sebelumnya.

12. Pembentukan Modal Tetap Bruto mencakup pengadaan, pembuatan dan pembelian barang modal. Barang modal dimaksud adalah barang-barang yang digunakan untuk proses produksi, tahan lama atau yang mempunyai umur pemakaian lebih dari satu tahun seperti bangunan, mesin-mesin dan alat angkutan. Termasuk pula di sini perbaikan besar (berat) yang sifatnya memperpanjang umur atau mengubah bentuk atau kapasitas barang modal tersebut. Pengeluaran barang modal untuk keperluan militer tidak dicakup di sini tetapi digolongkan sebagai konsumsi pemerintah.

value in year $n-1$, and then multiplied by 100 percent. The growth rate shows the development of income aggregate of a particular time to the previous time.

12. *Gross Fixed Capital Formation includes the procurement, manufacture and purchase of capital goods. Capital goods are goods which is used for the production process, or that have adurable life of more than one year such as buildings, machinery and transportation equipment. Included here is also a huge improvement (heavy) that the nature is to extend or alter the form or Capacity of the capital goods. Capital expenditures for military purposes are not covered here but are classified as government consumption.*

ULASAN

Produk Domestik Regional Bruto (PDRB) atas dasar harga berlaku pada tahun 2019 adalah Rp 6.362,6 milyar rupiah atau meningkat 4,93% dari tahun sebelumnya.

Tahun 2019 PDRB atas dasar harga berlaku, sektor pertanian memberi sumbangan yang terbesar dalam pembentukan PDRB yaitu 18,44%, kemudian disusul secara berturut-turut oleh sektor pertambangan 18,23% dan sektor transportasi pergudangan 11,77%

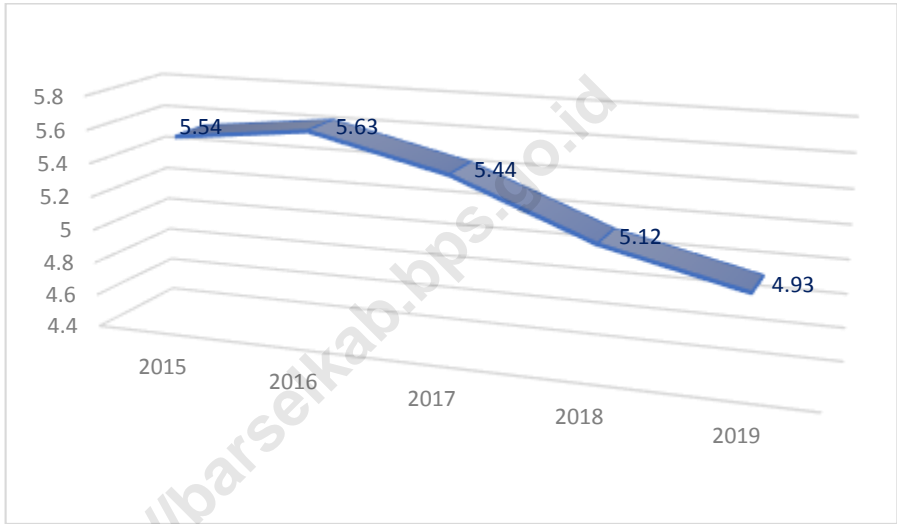
DESCRIPTION

Gross Regional Domestic Product (GRDP) based on price applied in 2019 with the value of Rp 6.362,6 billions or increased by 4,93% compared to the previous year.

GRDP based on applied price in 2019, agriculture sector gave the biggest contribution to GRDP by 18,44%, then it was followed mining sector by 18,23% and Transportation & Storage sector by 11,77%

11. Laju Pertumbuhan Produk Domestik Regional Bruto Atas Dasar Harga Konstan 2010 Menurut Lapangan Usaha di Kabupaten Barito Selatan (persen), 2015–2019
Growth Rate of Gross Domestic Regional Bruto at 2010 Constant Market Prices by Industry in Barito Selatan Regency (percent), 2015–2019

Gambar
Picture



11.1. Produk Domestik Bruto Atas Dasar Harga Berlaku Menurut Lapangan Usaha (miliar rupiah), 2015 - 2019

Tabel
Table

Gross Domestic Product at Current Market Prices by Industry (billion rupiahs), 2015 - 2019

Lapangan Usaha <i>Industrial Origin</i>	2015	2016	2017	2018*	2019**
(1)	(2)	(3)	(4)	(5)	(6)
1 Pertanian, Kehutanan, dan Perikanan/ <i>Agriculture, Forestry, and Fishing</i>	916,1	957,6	1018,5	1084,7	1173,3
2 Pertambangan dan Penggalian/ <i>Mining and Quarrying</i>	840,3	905,9	1046,0	1154,6	1160,0
3 Industri Pengolahan/ <i>Manufacturing</i>	291	319,4	338,5	348,0	365,7
4 Pengadaan Listrik dan Gas/ <i>Electricity and Gas</i>	1,9	2,2	2,6	3,0	3,5
5 Pengadaan Air, Pengelolaan Sampah, Limbah, dan Daur Ulang/ <i>Water supply, Sewerage, Waste Management and Remediation Activities</i>	6	6,8	7,4	8,4	10,0
6 Konstruksi/ <i>Construction</i>	282,9	320,3	354,3	392,1	435,8
7 Perdagangan Besar dan Eceran; Reparasi Mobil dan Sepeda Motor/ <i>Wholesale and Retail Trade; Repair of Motor Vehicles and Motorcycles</i>	337	383,1	429,8	469,4	512,7
8 Transportasi dan Pergudangan/ <i>Transportation and Storage</i>	484,3	553,3	621,4	717,9	749,0

LanjutanTabel/Continued Table 11.1

Lapangan Usaha Industrial Origin	2015	2016	2017	2018*	2019**
(1)	(2)	(3)	(4)	(5)	(6)
9 Penyediaan Akomodasi dan Makan Minum/ Accommodation and Food Service Activities	87,1	103,1	114,6	124,7	137,0
10 Informasi dan Komunikasi/ Information and Communication	54,7	60,8	69,0	74,0	82,4
11 Jasa Keuangan dan Asuransi/ Financial and Insurance Activities	204,6	228,2	259,3	279,1	300,7
12 Real Estat/ Real Estate Activities	101,3	112,8	124,8	139,8	155,8
13 Jasa Perusahaan/ Business Activities	0,8	0,9	1,0	1,1	1,2
14 Administrasi Pemerintahan, Pertahanan dan Jaminan Sosial Wajib/ Public Administration and Defence; Compulsory Social Security	300,9	334,5	368,1	408,6	455,6
15 Jasa Pendidikan/ Education	320,6	363,7	394,8	450,1	497,5
16 Jasa Kesehatan dan Kegiatan Sosial/ Human Health and Social Work Activities	118,0	130,7	144,4	162,1	184,2
17 Jasa lainnya Other Services Activities	95,6	106,0	115,5	126,1	138,4
PDRB/GRDP	4 443,1	4 889,2	5 410,1	5 943,6	6 362,6

*) Angka Sementara/ Preliminary Figures

**) Angka Sangat Sementara/ Very Preliminary Figures

Sumber/Source: Berbagai sensus, survei, dan sumber lain, BPS/Various census, survey, and other sources, BPS-Statistics Indonesia

11.2. Produk Domestik Bruto Atas Dasar Harga Konstan Menurut Lapangan Usaha (miliar rupiah), 2015 - 2019

Tabel
Table

Gross Domestic Product at Constant Market Prices by Industry (billion rupiahs), 2015 - 2019

Lapangan Usaha <i>Industrial Origin</i>	2015	2016	2017	2018*	2019**
(1)	(2)	(3)	(4)	(5)	(6)
1 Pertanian, Kehutanan, dan Perikanan/ <i>Agriculture, Forestry, and Fishing</i>	665,4	679,7	706,5	736,8	774,0
2 Pertambangan dan Penggalian/ <i>Mining and Quarrying</i>	896,5	931,3	976,5	1015,3	1071,8
3 Industri Pengolahan/ <i>Manufacturing</i>	211,9	223,8	231,3	231,7	239,9
4 Pengadaan Listrik dan Gas/ <i>Electricity and Gas</i>	1,6	1,8	1,9	2,1	2,2
5 Pengadaan Air, Pengelolaan Sampah, Limbah, dan Daur Ulang/ <i>Water supply, Sewerage, Waste Management and Remediation Activities</i>	4,5	4,8	4,9	5,2	5,8
6 Konstruksi/ <i>Construction</i>	213,9	232,5	245,4	259,3	279,7
7 Perdagangan Besar dan Eceran; Reparasi Mobil dan Sepeda Motor/ <i>Wholesale and Retail Trade; Repair of Motor Vehicles and Motorcycles</i>	265,4	287,0	304,6	321,5	338,5
8 Transportasi dan Pergudangan/ <i>Transportation and Storage</i>	375,1	414,0	445,2	483,7	477,9

Lanjutan Tabel/Continued Table 11.2

Lapangan Usaha Industrial Origin	2015	2016	2017	2018*	2019**
(1)	(2)	(3)	(4)	(5)	(6)
9 Penyediaan Akomodasi dan Makan Minum/ Accommodation and Food Service Activities	61,3	68,6	74,6	77,9	82,3
10 Informasi dan Komunikasi/ Information and Communication	48,4	52,5	57,6	60,5	65,5
11 Jasa Keuangan dan Asuransi/ Financial and Insurance Activities	147,9	157,7	171,5	177,7	185,4
12 Real Estat/ Real Estate Activities	73,4	77,3	80,4	84,8	89,3
13 Jasa Perusahaan/ Business Activities	0,6	0,6	0,6	0,7	0,7
14 Administrasi Pemerintahan, Pertahanan dan Jaminan Sosial Wajib/ Public Administration and Defence; Compulsory Social Security	213,2	224,1	237,3	252,4	269,8
15 Jasa Pendidikan/ Education	218,9	232,8	245,7	267,1	285,0
16 Jasa Kesehatan dan Kegiatan Sosial/ Human Health and Social Work Activities	89,3	95,0	100,7	106,6	116,2
17 Jasa lainnya Other Services Activities	67,0	70,6	73,6	77,6	81,7
PDRB/GRDP	3 554,1	3 754,1	3 958,2	4 160,9	4 366,0

*) Angka Sementara/ Preliminary Figures

**) Angka Sangat Sementara/ Very Preliminary Figures

Sumber/Source: Berbagai sensus, survei, dan sumber lain, BPS/Variou census, survey, and other sources, BPS-Statistics Indonesia

11.3. Distribusi Persentase Produk Domestik Bruto Atas Dasar Harga Berlaku Menurut Lapangan Usaha, 2015 - 2019

Tabel
Table

Percentage Distribution of Gross Domestic Product at Current Market Prices by Industry, 2015 - 2019

Lapangan Usaha <i>Industrial Origin</i>	2015	2016	2017	2018*	2019**
(1)	(2)	(3)	(4)	(5)	(6)
1 Pertanian, Kehutanan, dan Perikanan/ <i>Agriculture, Forestry, and Fishing</i>	20,62	19,59	18,83	18,25	18,44
2 Pertambangan dan Penggalian/ <i>Mining and Quarrying</i>	18,91	18,53	19,33	19,43	18,23
3 Industri Pengolahan/ <i>Manufacturing</i>	6,55	6,53	6,26	5,85	5,75
4 Pengadaan Listrik dan Gas/ <i>Electricity and Gas</i>	0,04	0,05	0,05	0,05	0,05
5 Pengadaan Air, Pengelolaan Sampah, Limbah, dan Daur Ulang/ <i>Water supply, Sewerage, Waste Management and Remediation Activities</i>	0,14	0,14	0,14	0,14	0,16
6 Konstruksi/ <i>Construction</i>	6,37	6,55	6,55	6,60	6,85
7 Perdagangan Besar dan Eceran; Reparasi Mobil dan Sepeda Motor/ <i>Wholesale and Retail Trade; Repair of Motor Vehicles and Motorcycles</i>	7,58	7,84	7,94	7,90	8,06
8 Transportasi dan Pergudangan/ <i>Transportation and Storage</i>	10,90	11,32	11,49	12,08	11,77

Lanjutan Tabel/Continued Table 11.3

Lapangan Usaha Industrial Origin	2015	2016	2017	2018*	2019**
(1)	(2)	(3)	(4)	(5)	(6)
9 Penyediaan Akomodasi dan Makan Minum/ <i>Accommodation and Food Service Activities</i>	1,96	2,11	2,12	2,10	2,15
10 Informasi dan Komunikasi/ <i>Information and Communication</i>	1,23	1,24	1,28	1,25	1,30
11 Jasa Keuangan dan Asuransi/ <i>Financial and Insurance Activities</i>	4,60	4,67	4,79	4,70	4,73
12 Real Estat/ <i>Real Estate Activities</i>	2,28	2,31	2,31	2,35	2,45
13 Jasa Perusahaan/ <i>Business Activities</i>	0,02	0,02	0,02	0,02	0,02
14 Administrasi Pemerintahan, Pertahanan dan Jaminan Sosial Wajib/ <i>Public Administration and Defence; Compulsory Social Security</i>	6,77	6,84	6,80	6,87	7,16
15 Jasa Pendidikan/ <i>Education</i>	7,22	7,44	7,30	7,57	7,82
16 Jasa Kesehatan dan Kegiatan Sosial/ <i>Human Health and Social Work Activities</i>	2,66	2,67	2,67	2,73	2,90
17 Jasa lainnya <i>Other Services Activities</i>	2,15	2,17	2,14	2,12	2,17
PDRB/GRDP	100,00	100,00	100,00	100,00	100,00

*) Angka Sementara/ Preliminary Figures

**) Angka Sangat Sementara/ Very Preliminary Figures

Sumber/Source: Berbagai sensus, survei, dan sumber lain, BPS/Various census, survey, and other sources, BPS-Statistics Indonesia

11.4. Laju Pertumbuhan Produk Domestik Bruto Atas Dasar Harga Konstan 2010 Menurut Lapangan Usaha (persen), 2015 - 2019
Growth Rate of Gross Domestic Product at 2010 Constant Market Prices by Industry (percent) (percent), 2015 - 2019

Tabel
Table

Lapangan Usaha <i>Industrial Origin</i>	2015	2016	2017	2018*	2019**
(1)	(2)	(3)	(4)	(5)	(6)
1 Pertanian, Kehutanan, dan Perikanan/ <i>Agriculture, Forestry, and Fishing</i>	5,18	2,15	3,94	4,29	5,06
2 Pertambangan dan Penggalian/ <i>Mining and Quarrying</i>	0,61	3,88	4,86	3,97	5,57
3 Industri Pengolahan/ <i>Manufacturing</i>	5,48	5,61	3,35	0,20	3,55
4 Pengadaan Listrik dan Gas/ <i>Electricity and Gas</i>	20,24	13,02	7,11	8,48	6,55
5 Pengadaan Air, Pengelolaan Sampah, Limbah, dan Daur Ulang/ <i>Water supply, Sewerage, Waste Management and Remediation Activities</i>	5,83	6,47	0,88	6,28	12,52
6 Konstruksi/ <i>Construction</i>	7,85	8,72	5,52	5,69	7,86
7 Perdagangan Besar dan Eceran; Reparasi Mobil dan Sepeda Motor/ <i>Wholesale and Retail Trade; Repair of Motor Vehicles and Motorcycles</i>	7,16	8,14	6,13	5,53	5,29
8 Transportasi dan Pergudangan/ <i>Transportation and Storage</i>	9,78	10,37	7,53	8,66	-1,20

Lanjutan Tabel/Continued Table 11.4

Lapangan Usaha <i>Industrial Origin</i>	2016	2017	2018*	2019**
(1)	(2)	(3)	(4)	(5)
9 Penyediaan Akomodasi dan Makan Minum/ <i>Accommodation and Food Service Activities</i>	11,94	8,78	4,41	5,71
10 Informasi dan Komunikasi/ <i>Information and Communication</i>	8,44	9,63	5,13	8,26
11 Jasa Keuangan dan Asuransi/ <i>Financial and Insurance Activities</i>	6,65	8,78	3,59	4,31
12 Real Estat/ <i>Real Estate Activities</i>	5,37	4,01	5,43	5,31
13 Jasa Perusahaan/ <i>Business Activities</i>	6,87	5,24	5,45	6,69
14 Administrasi Pemerintahan, Pertahanan dan Jaminan Sosial <i>Public Administration and Defence; Compulsory Social Security</i>	5,10	5,92	6,37	6,88
15 Jasa Pendidikan/ <i>Education</i>	6,36	5,54	8,73	6,71
16 Jasa Kesehatan dan Kegiatan Sosial/ <i>Human Health and Social Work Activities</i>	6,38	5,99	5,86	9,02
17 Jasa lainnya <i>Other Services Activities</i>	5,30	4,32	5,42	5,32
PDRB/GRDP	5,63	5,44	5,12	4,93

*) Angka Sementara/ Preliminary Figures

**) Angka Sangat Sementara/ Very Preliminary Figures

Sumber/Source: Berbagai sensus, survei, dan sumber lain, BPS/Various census, survey, and other sources, BPS-Statistics Indonesia

11.5. Produk Domestik Regional Bruto Atas Dasar Harga Berlaku Menurut Pengeluaran di Kabupaten Barito Selatan (miliar rupiah), 2015-2019

Tabel
Table

Gross Domestic Regional at Constant Market Prices by Type of Expenditure in Barito Selatan Regency (billion rupiahs), 2014-2019

Jenis Pengeluaran Type of Expenditure	2015	2016	2017	2018*	2019**
(1)	(2)	(3)	(4)	(5)	(6)
1 Pengeluaran Konsumsi Rumah Tangga / <i>Household Consumption Expenditure</i>	2 185,2	2 418,9	2 620,4	2 835,4	3 029,1
2 Pengeluaran Konsumsi LNPR/ <i>NPIShs Consumption Expenditure</i>	145,8	159,3	172,8	194,8	220,3
3 Pengeluaran Konsumsi Pemerintah/ <i>Government Consumption Expenditure</i>	760,5	787,6	824,4	884,4	943,2
4 Pembentukan Modal Tetap Bruto/ <i>Gross Fixed Capital Formation</i>	2 179,5	2 435,6	2 675,0	3 002,2	3 214,9
5 Perubahan Inventori/ <i>Changes in Inventories</i>	129,5	115,9	145,2	146,1	153,3
6 Net Ekspor Barang dan Jasa / <i>Net Exports of Goods and Services</i>	-957,5	-1 028,1	-991,2	-1 044,7	-1 198,2
Produk Domestik Bruto / <i>Gross Domestic Product</i>	4 443,1	4 889,2	5 426,5	5 995,6	6 362,6

11.6. Produk Domestik Regional Bruto Atas Dasar Harga Konstan Menurut Pengeluaran di Kabupaten Barito Selatan (miliar rupiah), 2015-2019

Tabel
Table

Gross Domestic Regional at Current Market Prices by Type of Expenditure in Barito Selatan Regency (billion rupiahs), 2015-2019

Jenis Pengeluaran Type of Expenditure	2015	2016	2017	2018*	2019**
(1)	(2)	(3)	(4)	(5)	(6)
1 Pengeluaran Konsumsi Rumah Tangga / Household Consumption Expenditure	1642,9	1719,1	1774,5	1858,9	1913,6
2 Pengeluaran Konsumsi LNPR/ NPISHs Consumption Expenditure	108,9	114,3	124,3	131,1	144,2
3 Pengeluaran Konsumsi Pemerintah/ Government Consumption Expenditure	575,8	563,3	566,5	589,8	617,8
4 Pembentukan Modal Tetap Bruto/ Gross Fixed Capital Formation	1547,2	1650,4	1694,1	1804,0	1935,3
5 Perubahan Inventori/ Changes in Inventories	54,2	67,8	71,6	72,2	89,4
6 Net Ekspor Barang dan Jasa / Net Exports of Goods and Services	-375,0	-360,9	-272,9	-295,1	-334,4
Produk Domestik Bruto / Gross Domestic Product	3 554,1	3 754,1	3 958,2	4 160,9	4 366,0

11.7. Distribusi Persentase Produk Domestik Bruto Atas Dasar Harga Berlaku Menurut Pengeluaran, 2015 - 2019
 Tabel
 Table
Percentage Distribution of Gross Domestic Product at Current Market Prices by Expenditure, 2015 - 2019

Jenis Pengeluaran Type of Expenditure	2015	2016	2017	2018*	2019**
(1)	(2)	(3)	(4)	(5)	(6)
1 Pengeluaran Konsumsi Rumah Tangga / Household Consumption Expenditure	49,18	49,47	48,69	47,97	47,61
2 Pengeluaran Konsumsi LNPR/ NPISHs Consumption Expenditure	3,28	3,26	3,25	3,27	3,46
3 Pengeluaran Konsumsi Pemerintah/ Government Consumption Expenditure	17,12	16,11	15,09	14,79	14,82
4 Pembentukan Modal Tetap Bruto/ Gross Fixed Capital Formation	49,05	49,82	48,64	49,11	50,53
5 Perubahan Inventori/ Changes in Inventories	2,91	2,37	2,67	2,43	2,41
6 Net Ekspor Barang dan Jasa / Net Exports of Goods and Services	-21,55	-21,03	-18,34	-17,58	-18,83
Produk Domestik Bruto / Gross Domestic Product	100	100	100	100	100

11.8. Laju Pertumbuhan Produk Domestik Regional Bruto Atas Dasar Harga Konstan 2010 Menurut Pengeluaran, 2015 - 2019
Growth Rate of Gross Regional Domestic Product at 2010 Constant Prices by Expenditure, 2015 - 2019

	Jenis Pengeluaran Type of Expenditure	2015	2016	2017	2018*	2019**
	(1)	(2)	(3)	(4)	(5)	(6)
1	Pengeluaran Konsumsi Rumah Tangga / Household Consumption Expenditure	4,66	4,63	3,23	4,75	2,95
2	Pengeluaran Konsumsi LNPR/ NPISHs Consumption Expenditure	11,03	4,93	8,76	5,46	10,03
3	Pengeluaran Konsumsi Pemerintah/ Government Consumption Expenditure	15,75	-2,17	0,56	4,11	4,75
4	Pembentukan Modal Tetap Bruto/ Gross Fixed Capital Formation	7,56	6,67	2,65	6,49	7,28
5	Perubahan Inventori/ Changes in Inventories	-	-	-	-	-
6	Net Ekspor Barang dan Jasa / Net Exports of Goods and Services	-	-	-	-	-
	Produk Domestik Bruto / Gross Domestic Product	5,54	5,63	5,44	5,12	4,93

BAB XII

PERBANDINGAN ANTAR KABUPATEN/KOTA

Regency/Municipal Comparison



Indeks Pembangunan
Manusia/
*Human Development
index*

70,10



Indeks Kemahalan
Konstruksi
Construction Cost Index

101,80



Upah Minimum Regional
Regional Minimum Wage
Rp2.990.358



ULASAN

Jumlah penduduk di Barito Selatan pada tahun 2019 sebesar 136.796 jiwa atau sekitar 1/3 jumlah penduduk Kabupaten Kotawaringin Timur yang merupakan Kabupaten dengan jumlah penduduk terbanyak di Kalimantan Tengah yakni 466.366 jiwa.

Indeks Pembangunan Manusia di Barito Selatan sekitar 70,10 merupakan peringkat ke 8 di Kalimantan Tengah

DESCRIPTION

Total population of Barito Selatan in 2019 is 136.796 people ot about 1/3 total population of Kotawaringin Timur. It is the biggest total population in Kalimantan Tengah Province. That is 466.366 people

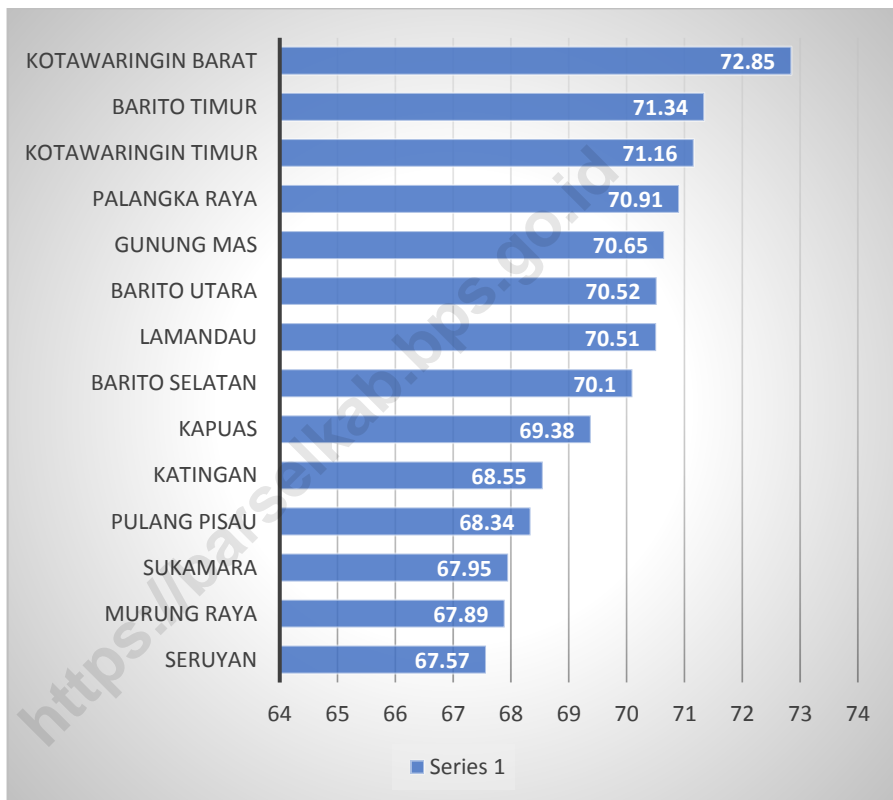
Human Development Index of Barito Selatan lays on 70,10, it is eighth rank of regency/municipal in Kalimantan Tengah

<https://barselkab.bps.go.id>

REGENCY/MUNICIPALITY COMPARISON

12. Indeks Pembangunan Manusia (IPM) Menurut Kabupaten/ Kota di Provinsi Kalimantan Tengah, 2019
Human Development Index (HDI) by Regency/ Municipality in Kalimantan Tengah Province, 2019

Gambar
Picture



12.1. Jumlah Penduduk Menurut Kabupaten/Kota di Provinsi Kalimantan Tengah (ribu), 2015 - 2019
Population by Regency/Municipality in Kalimantan Tengah Province (thousand), 2015 - 2019

Kabupaten/Kota Regency/Municipality	2015	2016	2017	2018	2019
(1)	(2)	(3)	(4)	(5)	(6)
<i>Kabupaten/Regency</i>					
Kotawaringin Barat	278 141	278 141	295 349	304 082	312 911
Kotawaringin Timur	426 176	426 176	446 094	456 409	466 366
Kapuas	348 049	348 049	353 844	356 382	358 820
Barito Selatan	131 987	131 987	134 543	135 736	136 796
Barito Utara	127 479	127 479	129 287	130 019	130 713
Sukamara	55 321	55 321	59 775	62 044	64 342
Lamandau	73 975	73 975	78 341	80 512	82 680
Seruyan	174 859	174 859	189 975	197 839	205 880
Katingan	160 305	160 305	165 306	167 706	169 997
Pulang Pisau	124 845	124 845	126 181	126 657	127 118
Gunung Mas	109 947	109 947	115 054	117 457	119 910
Barito Timur	113 696	113 696	120 254	123 557	126 874
Murung Raya	110 390	110 390	115 604	118 197	120 785
<i>Kota/Municipality</i>					
Palangka Raya	259 865	259 865	275 667	283 612	291 667
Kalimantan Tengah	2 439 858	2 495 035	2 550 192	2 605 274	2 714 859

Sumber/Source: BPS, Proyeksi Penduduk Indonesia 2015-2045/ BPS-Statistics Indonesia,
Indonesia Population Projection 2015-2045

REGENCY/MUNICIPALITY COMPARISON

12.2. Laju Pertumbuhan Produk Domestik Regional Bruto Atas Dasar Harga Konstan 2010 Menurut Kabupaten/Kota di Provinsi Kalimantan Tengah (persen), 2015–2019

Tabel
Table

Rate of Growth of Gross Regional Domestic Products at Constant 2010 Prices by Regency/Municipality in Kalimantan Tengah Province (percent), 2015 - 2019

Kabupaten/Kota Regency/Municipality	2015	2016	2017	2018*	2019**
(1)	(2)	(3)	(4)	(5)	(6)
<i>Kabupaten/Regency</i>					
Kotawaringin Barat	7,32	5,85	6,80	6,46	6,80
Kotawaringin Timur	7,66	7,93	7,94	6,93	7,94
Kapuas	7,27	7,29	7,62	7,01	7,62
Barito Selatan	5,54	5,63	5,44	5,12	5,44
Barito Utara	5,29	5,48	6,01	5,95	6,01
Sukamara	6,01	6,12	6,27	6,17	6,27
Lamandau	6,76	6,69	6,70	6,86	6,70
Seruyan	5,17	5,12	5,18	5,21	5,18
Katingan	6,53	6,54	6,56	6,59	6,56
Pulang Pisau	7,71	6,06	5,83	5,94	5,83
Gunung Mas	6,96	7,00	6,63	6,87	6,63
Barito Timur	5,16	5,50	5,98	5,71	5,98
Murung Raya	6,88	5,76	5,87	5,61	5,87
<i>Kota/Municipality</i>					
Palangka Raya	7,19	6,92	6,99	7,12	7,17
Kalimantan Tengah		6,35	6,73	5,65	6,16

Sumber/Source : Berbagai sensus, survei, dan sumber lain, BPS/ Various census, survey, and other sources, BPS-Statistics

Indonesia

12.3. Jumlah Penduduk Miskin Menurut Kabupaten/Kota di Provinsi Kalimantan Tengah (ribu), 2015 - 2019
Number of Poor Population by Regency/Municipality in Kalimantan Tengah (thousand), 2015 - 2019

Tabel
Table

Kabupaten/Kota Regency/Municipality	2015	2016	2017	2018	2019
(1)	(2)	(3)	(4)	(5)	(6)
<i>Kabupaten/Regency</i>					
Kotawaringin Barat	14,01	14,11	13,27	12,90	12,76
Kotawaringin Timur	27,26	27,39	27,70	28,20	27,38
Kapuas	20,90	19,96	18,80	18,52	18,23
Barito Selatan	6,66	6,09	5,95	6,16	5,99
Barito Utara	7,53	6,90	6,72	6,50	6,46
Sukamara	2,37	2,12	1,99	1,96	2,01
Lamandau	2,90	2,88	2,74	2,52	2,47
Seruyan	14,92	14,57	14,04	14,56	14,66
Katingan	10,41	10,10	9,51	8,73	8,51
Pulang Pisau	7,04	6,88	6,54	5,71	5,39
Gunung Mas	6,75	6,55	6,67	5,96	5,86
Barito Timur	9,51	8,88	8,56	8,05	7,97
Murung Raya	7,20	7,10	6,75	7,39	7,21
<i>Kota/Municipality</i>					
Palangka Raya	10,25	9,96	9,91	9,78	9,69
Kalimantan Tengah	147,71	143,49	139,15	136,93	134,59

Sumber/Source : Berbagai sensus, survei, dan sumber lain, BPS/ Various census, survey, and other sources, BPS-Statistics

Indonesia

REGENCY/MUNICIPALITY COMPARISON

12.4. Indeks Pembangunan Manusia (IPM) Menurut Kabupaten/ Kota di Provinsi Kalimantan Tengah, 2015 - 2019

Tabel
Table

Human Development Index (HDI) by Regency/ Municipality in Kalimantan Tengah Province, 2015 - 2019

Kabupaten/Kota Regency/Municipality	2015	2016	2017	2018*	2019**
(1)	(2)	(3)	(4)	(5)	(6)
<i>Kabupaten/Regency</i>					
Kotawaringin Barat	70,60	71,13	72,11	72,46	72,85
Kotawaringin Timur	68,61	69,42	70,17	70,56	71,16
Kapuas	66,07	66,98	68,04	68,68	69,38
Barito Selatan	68,27	69,00	69,25	69,73	70,10
Barito Utara	67,38	68,28	69,07	69,72	70,52
Sukamara	65,80	66,40	66,98	67,52	67,95
Lamandau	68,30	68,54	69,17	69,70	70,51
Seruyan	64,77	65,40	66,14	67,04	67,57
Katingan	66,81	67,41	67,56	67,91	68,55
Pulang Pisau	65,76	66,49	67,00	67,56	68,34
Gunung Mas	69,24	69,73	69,95	70,23	70,65
Barito Timur	69,71	70,33	70,57	70,82	71,34
Murung Raya	66,46	66,96	67,16	67,56	67,89
<i>Kota/Municipality</i>					
Palangka Raya	78,62	79,21	79,69	80,34	80,77
Kalimantan Tengah	68,53	69,13	69,79	70,42	70,91

Sumber/Source : BPS, Seri Publikasi Indeks Pembangunan Manusia/ BPS-Statistics Indonesia, Series of Publication of Human Development Index

12.5. Luas Wilayah dan Ibukota Menurut Kabupaten/Kota Se-Kalimantan Tengah, 2019
Area and Capital by Regency/Municipality in Kalimantan Tengah Province, 2019

Kabupaten/Kota <i>Regency/City</i>	Luas Area (km ²)	Ibukota <i>Capital</i>
(1)	(2)	(3)
<i>Kabupaten/Regency</i>		
Kotawaringin Barat	10 759,0	Pangkalan Bun
Kotawaringin Timur	16 796,0	Sampit
Kapuas	14 999,0	Kuala Kapuas
Barito Selatan	8 830,0	Buntok
Barito Utara	8 300,0	Muara Teweh
Sukamara	3 827,0	Sumara
Lamandau	6 414,0	Nanga Bulik
Seruyan	16 404,0	Kuala Pembuang
Katingan	17 500,0	Kasongan
Pulang Pisau	8 997,0	Pulang Pisau
Gunung Mas	10 804,0	Kuala Kurun
Barito Timur	3 834,0	Tamiang Layang
Murung Raya	23 700,0	Puruk Cahu
<i>Kota/Municipality</i>		
Palangka Raya	2 399,5	Palangka Raya
Kalimantan Tengah	153 564,5	Palangka Raya

Sumber/Source: Pemerintah Daerah Provinsi Kalimantan Tengah/ Regional Government of Kalimantan Tengah Province

REGENCY/MUNICIPALITY COMPARISON

12.6. Jumlah Penduduk menurut Jenis Kelamin dan Rasio Jenis Kelamin Kabupaten/Kota di Provinsi Kalimantan Tengah, 2019

Tabel
Table

Population by Sex and Sex Ratio Regency/Municipality in Kalimantan Tengah Province, 2019

Kabupaten/Kota <i>Regency/Municipality</i>	Penduduk <i>Population</i>			Rasio Jenis Kelamin <i>Sex Ratio</i>
	Laki-Laki <i>Male</i>	Perempuan <i>Female</i>	Jumlah <i>Total</i>	
(1)	(2)	(3)	(4)	(5)
Kotawaringin Barat	165 924	146 987	312 911	113
Kotawaringin Timur	246 765	219 601	466 366	112
Kapuas	183 396	175 424	358 820	105
Barito Selatan	69 931	66 865	136 796	105
Barito Utara	67 989	62 724	130 713	108
Sukamara	34 247	30 095	64 342	114
Lamandau	44 171	38 509	82 680	115
Seruyan	110 889	94 991	205 880	117
Katingan	89 150	80 847	169 997	110
Pulang Pisau	66 234	60 884	127 118	109
Gunung Mas	63 788	56 122	119 910	114
Barito Timur	65 419	61 455	126 874	106
Murung Raya	62 899	57 886	120 785	109
Palangka Raya	149 489	142 178	291 667	105
Kalimantan Tengah	1 420 291	1 294 568	2 714 859	110

Sumber/*Source*: BPS, Proyeksi Penduduk Indonesia 2015-2045/ *BPS-Statistics Indonesia, Indonesia Population Projection 2015-2045*

12.7. Rumah Tangga dan Rata-rata Banyaknya Anggota Rumah Tangga Menurut Kabupaten /Kota di Provinsi Kalimantan Tengah, 2010 dan 2019

Tabel
Table

Number of Households and Average Household Size by Regency/Municipality in Kalimantan Tengah Province, 2010 and 2019

Kabupaten/Kota Regency/Municipality	Rumah Tangga (ribu) Household (thousand)		Rata-rata Banyaknya Anggota Rumah Tangga Average Household Size	
	2010	2019	2010	2019
(1)	(2)	(3)	(4)	(5)
<i>Kabupaten/Regency</i>				
1. Kotawaringin Barat	62,0	82,0	3,8	3,8
2. Kotawaringin Timur	92,9	122,5	4,0	3,8
3. Kapuas	84,4	91,8	3,9	3,9
4. Barito Selatan	31,6	34,8	3,9	3,9
5. Barito Utara	30,5	32,7	4,0	4,0
6. Sukamara	12,0	17,2	3,7	3,7
7. Lamandau	17,3	22,6	3,7	3,7
8. Seruyan	39,5	58,0	3,5	3,5
9. Katingan	37,2	43,2	3,9	3,9
10. Pulang Pisau	30,7	32,5	3,9	3,9
11. Gunung Mas	22,9	28,4	4,2	4,2
12. Barito Timur	25,6	33,4	3,8	3,8
13. Murung Raya	22,8	28,4	4,3	4,2
<i>Kota/Municipality</i>				
14. Palangka Raya	58,1	76,8	3,8	3,8
Kalimantan Tengah	567,3	704,5	3,9	3,9

Sumber : BPS, Proyeksi Penduduk Kabupaten/Kota Provinsi Kalimantan Tengah Tahun 2010–2035

Source : BPS-Statistics Indonesia, Regency/Municipality Population Projection of Kalimantan Tengah Province 2010–2035

REGENCY/MUNICIPALITY COMPARISON

12.8. Gini Ratio Menurut Kabupaten/Kota di Provinsi Kalimantan Tengah, 2015-2018
 Tabel
 Table
 Gini Ratio by Regency/Municipality in Kalimantan Tengah Province, 2015-2018

Kabupaten/Kota Regency/Municipality	2015	2016	2017	2018
(1)	(2)	(3)	(4)	(5)
<i>Kabupaten/Regency</i>				
Kotawaringin Barat	0,31	0,31	0,31	0,31
Kotawaringin Timur	0,28	0,32	0,35	0,34
Kapuas	0,3	0,33	0,31	0,33
Barito Selatan	0,29	0,31	0,33	0,32
Barito Utara	0,34	0,31	0,32	0,31
Sukamara	0,32	0,28	0,34	0,36
Lamandau	0,33	0,35	0,31	0,3
Seruyan	0,29	0,31	0,29	0,28
Katingan	0,26	0,25	0,27	0,3
Pulang Pisau	0,37	0,34	0,30	0,27
Gunung Mas	0,24	0,27	0,30	0,31
Barito Timur	0,38	0,33	0,31	0,32
Murung Raya	0,30	0,33	0,30	0,32
<i>Kota/Municipality</i>				
Palangka Raya	0,34	0,33	0,38	0,37
Kalimantan Tengah	0,33	0,33	0,34	0,34

Sumber : Survei Sosial Ekonomi Nasional (2005-2019: Susenas Maret)
 Source : National Socio-Economic Survey (2005-2019: March Susenas)

12.9. Indeks Kemahalan Konstruksi (IKK) Menurut Kabupaten/ Kota di Provinsi Kalimantan Tengah, 2015-2019

Tabel
Table

Construction Cost Index (IKK) by Regency/Municipality in Kalimantan Tengah Province, 2015-2019

Kabupaten/Kota Regency/Municipality	2015	2016	2017	2018	2019
(1)	(2)	(3)	(4)	(5)	(6)
<i>Kabupaten/Regency</i>					
Kotawaringin Barat	104,14	95,64	89,37	100,04	100,41
Kotawaringin Timur	104,20	103,86	94,33	98,81	99,79
Kapuas	98,72	94,64	87,27	90,46	93,81
Barito Selatan	98,17	100,20	98,09	105,62	101,80
Barito Utara	110,14	97,75	98,26	102,28	102,01
Sukamara	113,34	105,93	102,88	114,21	112,85
Lamandau	98,74	99,15	96,66	105,95	103,95
Seruyan	99,22	96,30	95,67	98,63	100,71
Katingan	110,21	99,73	94,19	95,89	96,00
Pulang Pisau	103,11	101,69	96,66	101,64	101,17
Gunung Mas	98,25	104,50	99,60	104,09	103,11
Barito Timur	100,22	99,80	93,87	97,17	97,29
Murung Raya	116,52	111,63	114,62	122,34	117,13
<i>Kota/Municipality</i>					
Palangka Raya	113,62	99,83	95,21	99,05	98,92
Kalimantan Tengah	110,99	106,95	97,47	102,31	101,90

Sumber : Survei Indeks Kemahalan Konstruksi BPS Kabupaten/Kota se-Kalimantan Tengah, 2013-2018
 Source : *Construction Cost Index of BPS of Regency/Municipality in Kalimantan Tengah Province, 2013-2018pr*

REGENCY/MUNICIPALITY COMPARISON

12.10. Jumlah Keluarga Menurut Kabupaten dan Klasifikasi Keluarga Menurut Kabupaten/Kota di Provinsi Kalimantan Tengah, 2019

Tabel
Table

Number of Households by Regency/Municipality and Household Classification in Kalimantan Tengah Province, 2019

Kabupaten/ Kota <i>Regency/ Municipality</i>	Keluarga Pra Sejahtera <i>Pre-Prosperous Family</i>	Keluarga Sejahtera <i>Prosperous Family</i>		Jumlah <i>Total</i>
		I	II	
(1)	(2)	(3)	(4)	(5)
<i>Kabupaten/ Regency</i>				
1. Kotawaringin Barat	4 235	15 379	27 303	46 917
2. Kotawaringin Timur	4 884	33 834	41 272	79 990
3. K a p u a s	4 379	37 143	40 298	81 820
4. Barito Selatan	2 252	15 898	18 619	36 769
5. Barito Utara	1 686	13 800	18 274	33 760
6. Sukamara	2 106	14 235	17 268	33 609
7. Lamandau	1 198	7 250	9 641	18 089
8. Seruyan	454	3 990	5 629	10 073
9. Katingan	998	6 604	12 027	19 629
10. Pulang Pisau	1 408	8 180	11 591	21 179
11. Gunung Mas	1 904	13 380	15 022	30 306
12. Barito Timur	945	6 672	8 722	16 339
13. Murung Raya	1 715	11 329	13 165	26 209
<i>Kota/ Municipality</i>				
14. Palangka Raya	2 896	21 421	23 623	47 940
Kalimantan Tengah	31 060	209 115	262 454	502 629

Sumber/Source : BKKBN Provinsi Kalimantan Tengah/ National Family Planning Coordinating Board of Kalimantan Tengah Province

12.11. Upah Minimum Regional Per Bulan menurut Kabupaten/Kota (rupiah) di Provinsi Kalimantan Tengah, 2015 - 2019

Tabel
Table

Minimum Wage by Regency/Municipality (Rupiah) in Kalimantan Tengah Province, 2015 - 2019

Kabupaten/kota Regency/ Municipality	Upah Minimum Regional (UMR) (Rp/bulan) Minimum Regional Wages (Rp/month)				
	2015	2016	2017	2018	2019
(1)	(2)	(3)	(4)	(5)	(6)
01 Kotawaringin Barat	2 003 745	2 204 120	2 391 470	2 599 767	2 808 528
02 Kotawaringin Timur	2 008 254	2 168 914	2 347 849	2 552 347	2 757 300
03 Kapuas	1 916 000	2 100 000	2 273 250	2 471 250	2 669 690
04 Barito Selatan	2 198 353	2 352 238	2 546 298	2 768 081	2 990 358
05 Barito Utara	2 113 069	2 165 895	2 506 351	2 724 654	3 048 352
06 Sukamara	2 026 472	2 208 854	2 418 695	2 629 363	2 845 234
07 Lamandau	2 062 784	2 232 804	2 418 695	2 622 434	2 884 667
08 Seruyan	2 010 000	2 200 950	2 382 528	2 590 046	2 839 997
09 Katingan	1 896 367	2 108 996	2 282 988	2 481 836	2 730 019
10 Pulang Pisau	1 896 367	2 136 600	2 312 869	2 514 319	2 716 218
11 Gunung Mas	1 896 367	2 057 558	2 263 314	2 460 448	2 706 493
12 Barito Timur	1 896 367	2 060 500	2 230 500	2 424 776	2 739 997
13 Murung Raya	2 190 797	2 497 716	2 497 716	2 715 267	2 940 634
71 Palangka Raya	2 028 030	2 129 431	2 300 552	2 500 930	2 701 755
Kalimantan Tengah	1 896 367	2 057 558	2 227 307	2 421 305	2 663 436



Sensus
Penduduk
2020

DATA

MENCERDASKAN BANGSA

Enlighten The Nation



**BADAN PUSAT STATISTIK
KABUPATEN BARITO SELATAN**
BPS-Statistics of Barito Selatan Regency
Jl. Tugu No. 2A, Buntok, Kode Pos 737 11
Telp/Fax: (0525) 21016, Email: bps6204@bps.go.id
Homepage: <http://barselkab.bps.go.id>

ISSN 0215-6393



9 770215 639005