

Katalog/Catalog: 1102001.6202



KABUPATEN
KOTAWARINGIN
2020 **TIMUR**
D A L A M
A N G K A

Kotawaringin Timur Regency in Figures 2020



BADAN PUSAT STATISTIK
KABUPATEN KOTAWARINGIN TIMUR
BPS - Statistics of Kotawaringin Timur Regency



KABUPATEN
KOTAWARINGIN
2020 **TIMUR**
D A L A M
A N G K A

Kotawaringin Timur Regency in Figures 2020

Kabupaten Kotawaringin Timur Dalam Angka 2020

Kotawaringin Timur Regency in Figures 2020

ISSN:2580-9474

No. Publikasi/*Publication Number*: 6202.2004

Katalog /*Catalog*: 1102002

Ukuran Buku/*Book Size*: 14,8 cm x 21 cm

Jumlah Halaman/*Number of Pages* : lviii+ 479 hal/*pages*

Naskah/*Manuscript*:

BPS Kabupaten Kotawaringin Timur

BPS-Statistics of Kotawaringin Timur Regency

Penyunting/*Editor*:

BPS Kabupaten Kotawaringin Timur

BPS-Statistics of Kotawaringin Timur Regency

Gambar Kover/*Cover Design*:

Seksi Integrasi Pengolahan dan Diseminasi Statistik

Section of Integration Processing and Statistics Dissemination

Ilustrasi Kover/*Cover Illustration*:

Taman Kota Sampit/ *Sampit City Park*

Sumber Ilustrasi/*Illustration Graphics by*:

Freepik.com

Diterbitkan oleh/*Published by*:

©**BPS Kabupaten Kotawaringin Timur** /*BPS-Statistics of Kotawaringin Timur Regency*

Dicetak oleh/*Printed by*:

Cv Azka Putra Pratama

Dilarang mengumumkan, mendistribusikan, mengomunikasikan, dan/atau menggandakan sebagian atau seluruh isi buku ini untuk tujuan komersil tanpa izin tertulis dari Badan Pusat Statistik.

Prohibited to announce, distribute, communicate, and/or copy part or all of this book for commercial purpose without permission from BPS-Statistics Indonesia.

TIM PENYUSUN
DRAFTING TEAM

Penanggung Jawab Umum/General Responsible : : Drs. M. Guntur

Penyusun Naskah/Author Manuscript :Nur Amanah, S.ST

Pengolah Data/Data Processing :Nur Amanah, S.ST

Tata Letak/Layouter :Nur Amanah, S.ST

Gambar Kulit/Cover Design :Nia Gracelita, S. Tr. Stat

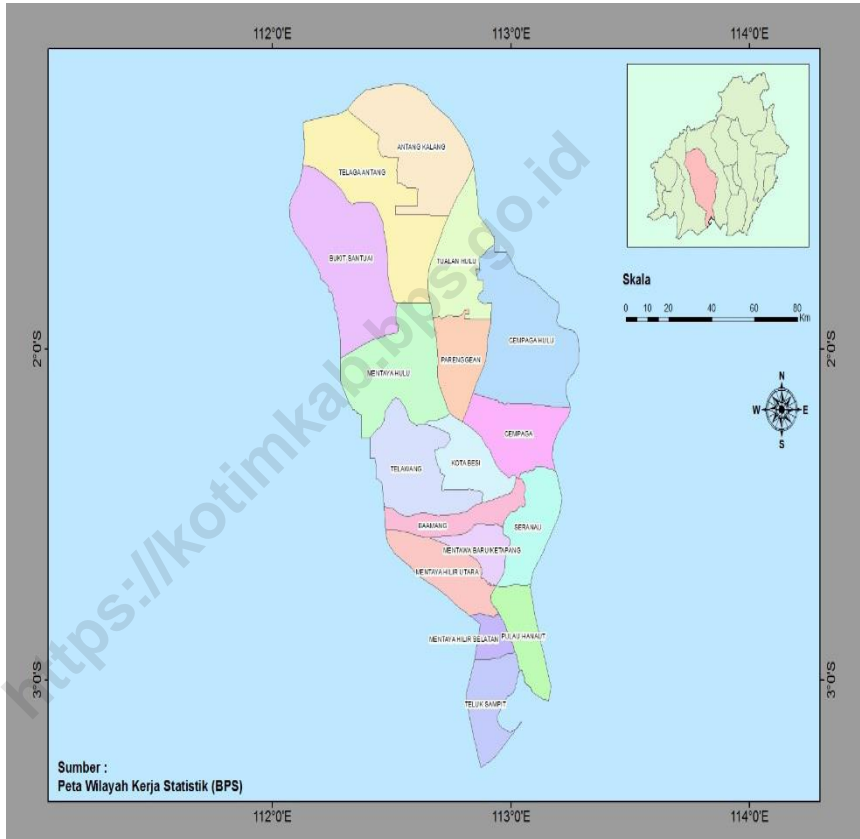
Infografis/Infographics :Nia Gracelita, S. Tr. Stat

Penyunting/Editor : Seksi IPDS BPS Kabupaten
Kotawaringin Timur

:

:

PETA WILAYAH KABUPATEN KOTAWARINGIN TIMUR
MAP OF KOTAWARINGIN TIMUR REGENCY



KEPALA BPS KABUPATEN KOTAWARINGIN TIMUR
CHIEF STATISTICIAN OF KOTAWARINGIN TIMUR REGENCY



Drs. M. Guntur



Kata Pengantar

Kabupaten Kotawaringin Timur Dalam Angka 2020 merupakan publikasi tahunan yang diterbitkan oleh Badan Pusat Statistik (BPS) Kabupaten Kotawaringin Timur. Publikasi ini memuat gambaran umum tentang Kotawaringin Timur dalam angka-angka. Data yang dihimpun adalah statistik dasar yang bersumber dari BPS, statistik sektoral yang bersumber dari instansi pemerintah, dan statistik khusus yang bersumber dari instansi lainnya. Publikasi ini merupakan upaya dalam mengembangkan perstatistikan daerah agar tersedia data yang terpadu bagi berbagai keperluan di daerah ini.

Seiring dengan perkembangan kebutuhan konsumen data, publikasi Kabupaten Kotawaringin Timur Dalam Angka mengalami penyempurnaan dengan melakukan penambahan dan penyederhanaan tabel-tabel. Dari sisi kemudahan akses data, publikasi dan data-data dalam publikasi ini dapat diperoleh dengan mengunjungi website BPS Kabupaten Kotawaringin Timur (<http://kotimkab.bps.go.id>) tanpa membayar.

Publikasi ini dapat terwujud berkat kerja sama dan partisipasi dari berbagai pihak. Kepada semua pihak yang telah memberikan kontribusi, kami sampaikan penghargaan dan terima kasih. Semoga penyajian data statistik ini dapat bermanfaat bagi semua pihak, terutama dalam rangka menyusun dan melaksanakan pembangunan. Kami mengharapkan tanggapan dan saran untuk perbaikan edisi yang akan datang.

Sampit, April 2020

Kepala BPS

Kabupaten Kotawaringin Timur,



Drs. M. Guntur



PREFACE

Kotawaringin Timur Regency in Figures 2020 is an annual publication published by BPS-Statistics of Kotawaringin Timur Regency. The publication provides general pictures of in figures. The collection data consist of basic statistic sourced from BPS-Statistics Indonesia, sectoral statistic sourced from government institutions, and particular statistics sourced from private organizations. This is an effort to improve regional statistics to provide integrated data for various purposes in this area.

In line with the increasing of data consumer needs, the Kotawaringin Timur Regency in Figures have been continuously improved by adding and simplifying the tables. The publication and series of the tables published by BPS-Statistics of Kotawaringin Timur Regency can be viewed or downloaded from the website **kotimkab.bps.go.id** for free as our commitment to provide an immediate and easier access to the data.

We are grateful to all government institutions and private organizations for providing the data and information contained in this edition. As always, comments relating to the content are most welcome.

Sampit, April, 2020
Chief Statistician of
Kotawaringin Timur Regency,



Drs. M. Guntur

Daftar Isi/Contents

Halaman/Page

Kata Pengantar.....	vii
Daftar Isi/Contents.....	ix
Daftar Tabel/List Of Tables.....	xiii
Daftar Gambar/List Of Figures.....	li
Penjelasan Umum/Explanatory Notes.....	lv
Statistik Kunci/Key Statistics.....	lvii
1. Geografi dan Iklim/ Geography and Climate.....	1
1.1 Geografi/Geography.....	11
1.2 Iklim/Climate.....	16
2 Pemerintahan/Government.....	27
2.1 Wilayah Administratif/Administrative Area.....	38
2.2 Sumber Daya Manusia/Human Resources.....	40
2.3 Dewan Perwakilan Rakyat Daerah/Regional House of Representatives.....	59
2.4 Keuangan Daerah /Regional Finance.....	62
3 Penduduk dan Ketenagakerjaan/Population and Employment.....	70
3.1 Penduduk/Population.....	87
3.2 Ketenagakerjaan/Employment.....	92
4 Sosial dan Kesejahteraan Rakyat/Social and Welfare.....	115
4.1 Pendidikan/Education.....	137
4.2 Kesehatan/Health.....	171

4.3 Agama / Religion.....	202
4.4 Perumahan dan Lingkungan/Housing and Environment.....	218
4.5 Kriminalitaas/Crime.....	227
4.6 Kemiskinan/Poverty.....	243
5 Pertanian, Kehutanan, Peternakan, dan Perikanan/Agriculture, Forestry, Livestock, and Fishery.....	247
5.1 Tanaman Pangan/Food Crops.....	265
5.2 Hortikultura/ Horticulture.....	272
5.3 Perkebunan/Estate Crops.....	296
5.4 Peternakan/Livestock.....	300
5.5 Perikanan/Fishery.....	310
6 Energi Dan Industri/ Energy And Industry.....	325
6.1 Listrik/ Electricity.....	333
6.2 Distribusi Air/ Water Supply.....	341
6.3 Industri/ Industry.....	343
7 Pariwisata/Tourism.....	348
8 Transportasi dan Komunikasi/ Transportation and Communication.....	366
8.1 Transportasi/Transportation.....	376
8.2 Komunikasi/Communication.....	387
9 Perbankan, Koperasi, dan Harga-Harga/Bank, Cooperatives, and Prices	395
9.1 Perbankan/Bank.....	403
9.2 Koperasi/Cooperatives.....	411
9.3 Harga-harga/Prices.....	418
10 Pengeluaran Penduduk dan Konsumsi Makanan/ Population Expenditure and Food Consumption.....	425

11 Sistem Neraca Regional/System of Regional Accounts.....	436
11.1 <i>Produk Domestik Regional Bruto Menurut Lapangan Usaha/ Gross Regional Domestic Product By Industrial Origin.....</i>	<i>447</i>
11.2 <i>Produk Domestik Regional Bruto Menurut Lapangan Usaha/ Gross Regional Domestic Product By Industrial Origin</i>	<i>457</i>
12 Perbandingan Antar Kabupaten/Kota / Regency/Municipality Comparison.....	462

<https://kotimkab.bps.go.id>

Daftar Tabel/List Of Tables

Halaman/Page

1. Geografi dan Iklim/ <i>Geography and Climate</i>.....	1
1.1 Geografi/<i>Geography</i>.....	11
1.1.1 Luas Daerah dan Ibukota Kecamatan Menurut Kecamatan di Kabupaten Kotawaringin Timur, 2019.....	11
<i>Total Area and Capital of by Subdistrict in Kotawaringin Timur Regency, 2019.</i>	<i>11</i>
1.1.2 Tinggi Wilayah dan Jarak ke Ibukota Menurut Kecamatan di Kabupaten Kotawaringin Timur, 2019.....	13
<i>Altitude and Distance to the Capital by Subdistrict in Kotawaringin Timur Regency, 2019.....</i>	<i>13</i>
1.1.3 Nama Sungai Menurut Rata-Rata Kedalaman dan Lebar, Panjang di Kabupaten Kotawaringin Timur, 2019.....	14
<i>Names of River by Average of Depth, Width and Length in Kotawaringin Timur Regency, 2019.....</i>	<i>14</i>
1.1.4 Luas Wilayah Kawasan Hutan Berdasarkan Rencana Tata Ruang Wilayah di Kabupaten Kotawaringin Timur, 2019.....	15
<i>Area of Forest by Plan of Place System Jurisdiction in Kotawaringin Timur Regency, 2019.....</i>	<i>15</i>
1.2 Iklim/<i>Climate</i>.....	16
1.2.1 Rata-rata Suhu Udara Menurut Bulan di Kabupaten Kotawaringin Timur, 2019.....	16
<i>Average Temperature by Month in Kotawaringin Timur Regency, 2019.....</i>	<i>16</i>
1.2.2 Rata-rata Kelembaban Udara Menurut Bulan di Kabupaten Kotawaringin Timur, 2019.....	17

<i>Average of Humidity by Month in Kotawaringin Timur Regency, 2019.....</i>	<i>17</i>
1.2.3 Rata-rata Penguapan Menurut Bulan di Kabupaten Kotawaringin Timur, 2019.....	18
<i>Average of Evaporate by Month in Kotawaringin Timur Regency, 2019.....</i>	<i>18</i>
1.2.4 Jumlah Curah Hujan dan Hari Hujan Menurut Bulan di Kabupaten Kotawaringin Timur, 2019.....	19
<i>Amount of Precipitation and Number of Rainy Days by Month in Kotawaringin Timur Regency, 2019.....</i>	<i>19</i>
1.2.5 Rata-Rata Lama Penyinaran Matahari Menurut Bulan di Kabupaten Kotawaringin Timur, 2019.....	20
<i>Average Duration of Sunshine by Month in Kotawaringin Timur Regency, 2019</i>	<i>20</i>
1.2.6 Rata-Rata Kecepatan Angin dan Arah Angin Menurut Bulan di Kabupaten Kotawaringin Timur, 2019.....	21
<i>Average of Wind Velocity by Month in Kotawaringin Timur Regency, 2019.....</i>	<i>21</i>
1.2.7 Kejadian Cuaca Khusus (hari) Menurut Bulan di Kabupaten Kotawaringin Timur, 2019.....	22
<i>Climate Phenomenom (day) by Month in Kotawaringin Timur Regency, 2019... </i>	<i>22</i>
1.2.8 Keberadaan Titik Panas (Hotspot) Menurut Bulan di Kabupaten Kotawaringin Timur, 2019.....	23
<i>Hotspot location by Month in Kotawaringin Timur Regency, 2019.....</i>	<i>23</i>
1.2.9 Informasi Kualitas Udara ($\mu\text{g}/\text{m}^3$) Menurut Bulan di Kabupaten Kotawaringin Timur, 2019.....	24
<i>Air Quality Information ($\mu\text{g}/\text{m}^3$) by Month in Kotawaringin Timur Regency, 2019</i>	<i>24</i>
1.2.10 Rata-rata Tekanan Udara Menurut Bulan di Kabupaten Kotawaringin Timur, 2019.....	25
<i>Average Temperature by Month in Kotawaringin Timur Regency, 2019.....</i>	<i>25</i>

2 Pemerintahan/Government.....	27
2.1 Wilayah Administratif/Administrative Area.....	38
2.1.1 Jumlah Desa¹ Menurut Kecamatan di Kabupaten Kotawaringin Timur, 2015 - 2019.....	38
<i>Number of Villages¹ by Subdistrict in Kotawaringin Timur Regency, 2015 - 2019</i>	<i>38</i>
2.1.2 Jumlah Desa¹ Menurut Kecamatan di Kabupaten Kotawaringin Timur, 2015 - 2019.....	39
<i>Number of Villages¹ by Subdistrict in Kotawaringin Timur Regency, 2015 - 2019</i>	<i>39</i>
2.2 Sumber Daya Manusia/Human Resources.....	40
2.2.1 Jumlah Pegawai Negeri Sipil Menurut Jabatan dan Jenis Kelamin di Kabupaten Kotawaringin Timur, 2018 dan 2019.....	40
<i>Number of Civil Servants by Occupation and Sex in Kotawaringin Timur Regency, 2018 and 2019.....</i>	<i>40</i>
2.2.2 Jumlah Pegawai Negeri Sipil Menurut Tingkat Pendidikan dan Jenis Kelamin di Kabupaten Kotawaringin Timur, 2018 dan 2019.....	41
<i>Number of Civil Servants by Educational Level and Sex in Kotawaringin Timur Regency, 2018 and 2019.....</i>	<i>41</i>
2.2.3 Jumlah Pegawai Negeri Sipil Menurut Tingkat Kepangkatan dan Jenis Kelamin di Kabupaten Kotawaringin Timur, 2018 dan 2019.....	42
<i>Number of Civil Servants by Educational Level and Sex in Kotawaringin Timur Regency, 2018 and 2019.....</i>	<i>42</i>
2.2.4 Jumlah Pegawai Negeri Sipil Daerah Menurut Jenis Kelamin di Kabupaten Kotawaringin Timur, 2012 - 2019.....	44
<i>Number of Regionaal Civil Servant by Sex in Kotawaringin Timur Regency, 2012-2019.....</i>	<i>44</i>

2.2.5 Jumlah Pegawai Negeri Sipil Daerah Laki-Laki Menduduki Jabatan di Lingkungan Pemerintah Daerah di Kabupaten Kotawaringin Timur, 2019.....	45
<i>Number of Men Regional Civil Servant that Occupied Chair at Kotawaringin Timur Regency, 2019.....</i>	<i>45</i>
2.2.6 Jumlah Pegawai Negeri Sipil Daerah Perempuan Menduduki Jabatan di Lingkungan Pemerintah Daerah di Kabupaten Kotawaringin Timur, 2019.....	48
<i>Number of Female Regional Civil Servant that Occupied Chair at Kotawaringin Timur Regency, 2019.....</i>	<i>48</i>
2.2.7 Jumlah Pegawai Negeri Sipil Daerah Menurut Unit Kerja/Satuan Kerja dan Golongan Kepangkatan di Kabupaten Kotawaringin Timur, 2019.	51
<i>Number of Regional Civil Servants by Work Unit and Hierarchy in Kotawaringin Timur Regency, 2019.....</i>	<i>51</i>
2.2.8 Jumlah Pegawai Negeri Sipil Menurut Kelompok Umur dan Jenis Kelamin di Kotawaringin Timur, 2019.....	54
<i>Number of Civil Servants by Age Group and Sex in Kotawaringin Timur Regency, 2019.....</i>	<i>54</i>
2.2.9 Jumlah Pegawai Negeri Sipil Menurut Masa Kerja dan Jenis Kelamin di Kotawaringin Timur, 2019.....	55
<i>Number of Civil Servants by Work Period and Sex in Kotawaringin Timur Regency, 2019.....</i>	<i>55</i>
2.2.10 Jumlah Pegawai Negeri Sipil Menurut Dinas/Instansi Pemerintah Pusat dan Jenis Kelamin di Kabupaten Kotawaringin Timur, 2019.....	56
<i>Number of Civil Servants by Central Institution/Office and Sex in Kotawaringin Timur Regency, 2019.....</i>	<i>56</i>
2.2.11 Jumlah Pegawai Negeri Sipil Menurut Dinas/Instansi Pemerintah dan Jenis Kelamin di Kabupaten Kotawaringin Timur, 2019.....	58

Number of Civil Servants by Institution/Office and Sex in Kotawaringin Timur Regency, 2019..... 58

2.3 Dewan Perwakilan Rakyat Daerah/Regional House of Representatives. 59

2.3.1 Jumlah Anggota Dewan Perwakilan Rakyat Daerah Menurut Partai Politik dan Jenis Kelamin di Kabupaten Kotawaringin Timur, 2019.....59

Number of Members of The Regional House of Representatives by Political Parties and Sex in Kotawaringin Timur Regency, 2019..... 59

2.3.2 Jumlah Anggota Dewan Perwakilan Rakyat Daerah Menurut Tingkat Pendidikan dan Jenis Kelamin di Kabupaten Kotawaringin Timur, 201960

Number of Members of The Regional House of Representatives by Educational Level and Sex in Kotawaringin Timur Regency, 2019..... 60

2.3.3 Jumlah Perda dan Perda Inisiatif DPRD Kabupaten Kotawaringin Timur, 2014 – 2019..... 61

Number of Local Regulation and Initiative Local Regulation By Secretary Of Parliament of Kotawaringin Timur Regency, 2014-2019..... 61

2.4.1 Realisasi Pendapatan Pemerintah Kabupaten Kotawaringin Timur Menurut Jenis Pendapatan (ribu rupiah), 2018–2019..... 62

Total Actual Revenues of Government of Kotawaringin Timur Regency by Source of Revenues (thousand rupiahs), 2018–2019..... 62

2.4 Keuangan Daerah /Regional Finance.....62

2.4.2 Realisasi Belanja Pemerintah Kabupaten Kotawaringin Timur Menurut Jenis Belanja (ribu rupiah), 2018–2019.....64

Actual Expenditures of Kotawaringin Timur Regency by Kind of Expenditures (thousand rupiahs), 2018–2019..... 64

2.4.3 Anggaran Pendapatan Pemerintah Kabupaten Kotawaringin Timur Menurut Jenis Pendapatan (ribu rupiah), 2018–2019..... 65

<i>Budget Revenues of Government of Kotawaringin Timur Regency by Source of Revenues (thousand rupiahs), 2018–2019.....</i>	<i>65</i>
2.4.4 Anggaran Belanja Pemerintah Kabupaten Kotawaringin Timur Menurut Jenis Belanja (ribu rupiah), 2018–2019.....	67
<i>Budget Expenditures of Kotawaringin Timur Regency by Kind of Expenditures (thousand rupiahs), 2018–2019.....</i>	<i>67</i>
2.4.5 Anggaran Dan Realisasi Pembiayaan Daerah Kabupaten Kotawaringin Timur, 2019.....	68
<i>Budget and Actual of Region Cost Kotawaringin Timur Regency, 2019.....</i>	<i>68</i>
2.4.6 Ringkasan Laporan Realisasi Anggaran Pendapatan dan Belanja Daerah Kabupaten Kotawaringin Timur, 2019.....	69
Summary of Region Receipt and Expenditure of Kotawaringin Timur Regency, 2019.....	69
3 Penduduk dan Ketenagakerjaan/Population and Employment.....	70
3.1 Penduduk/Population.....	87
3.1.1 Penduduk, Laju Pertumbuhan, Distribusi, Kepadatan, dan Rasio Jenis Kelamin Penduduk Menurut Kecamatan di Kabupaten Kotawaringin Timur, 2019.....	87
<i>Population, Population Growth Rate, Percentage Distribution of Population, Population Density, and Population Sex Ratio by Subdistrict in Kotawaringin Timur Regency, 2019.....</i>	<i>87</i>
3.1.2 Penduduk Menurut Jenis Kelamin dan Kecamatan di Kabupaten Kotawaringin Timur, 2019.....	90
<i>Population by Sex and Subdistrict in Kotawaringin Timur Regency, 2019.....</i>	<i>90</i>
3.1.3 Penduduk Menurut Jenis Kelamin dan Kecamatan di Kabupaten Kotawaringin Timur, 2019.....	91
<i>Population by Sex and Subdistrict in Kotawaringin Timur Regency, 2019.....</i>	<i>91</i>

3.2 Ketenagakerjaan/Employment.....	92
3.2.1 Penduduk Berumur 15 Tahun Ke Atas Menurut Jenis Kegiatan Selama Seminggu yang Lalu di Kabupaten Kotawaringin Timur, 2019.....	92
<i>Population 15 Years Age and Over by Type of Activity During The Previous Week in Kotawaringin Timur Regency, 2019.....</i>	<i>92</i>
3.2.2 Penduduk Penduduk Berumur 15 Tahun Ke Atas Menurut Pendidikan Tertinggi yang Ditamatkan dan Jenis Kegiatan Selama Seminggu yang Lalu di Kabupaten Kotawaringin Timur, 2019.....	93
<i>Population 15 Years of Age and Over by Educational Attainment and Type of Activity During The Previous Week in Kotawaringin Timur Regency, 2019.....</i>	<i>93</i>
3.2.3 Penduduk Penduduk Berumur 15 Tahun Ke Atas yang Bekerja	94
<i>Population 15 Years of Age and Over Who Worked During the Previous Week by Age Group and Sex in Kotawaringin Timur Regency, 2019.....</i>	<i>94</i>
3.2.4 Penduduk Penduduk Berumur 15 Tahun Ke Atas yang Bekerja	95
<i>Population 15 Years of Age and Over Who Worked During the Previous Week by Age Group and Classification Industrial Origin in Kotawaringin Timur Regency, 2019.....</i>	<i>95</i>
3.2.5 Penduduk Berumur 15 Tahun Ke Atas yang Bekerja Selama Seminggu yang Lalu Menurut Jumlah Jam Kerja pada Pekerjaan Utama dan Jenis Kelamin di Kabupaten Kotawaringin Timur, 2019.....	96
<i>Population 15 Years of Age and Over Who Worked During the Previous Week by Number of Working Hours on Main Industry and Sex in Kotawaringin Timur Regency, 2019.....</i>	<i>96</i>
3.2.6 Penduduk Berumur 15 Tahun Ke Atas yang Bekerja Selama Seminggu yang Lalu Menurut Jumlah Jam Kerja Seluruhnya dan Jenis Kelamin di Kabupaten Kotawaringin Timur, 2019.....	97
<i>Population 15 Years of Age and Over Who Worked During the Previous Week by Total Working Hours and Sex in Kotawaringin Timur Regency, 2019.....</i>	<i>97</i>

3.2.7 Penduduk Berumur 15 Tahun Ke Atas yang Bekerja Selama Seminggu yang Lalu Menurut Status Pekerjaan Utama dan Jenis Kelamin di Kabupaten Kotawaringin Timur,2019.....	98
<i>Population 15 Years of Age and Over Who Worked During the Previous Week by Main Employment Status and Sex in Kotawaringin Timur Regency, 2019.....</i>	<i>98</i>
3.2.8 Penduduk Berumur 15 Tahun Ke Atas yang Bekerja Selama Seminggu yang Lalu Menurut Menurut Status Pekerjaan dan Lapangan Usaha di Kabupaten Kotawaringin Timur,2019.....	99
<i>Population 15 Years of Age and Over Who Worked During the Previous Week by Main Employment Status and Business Field in Kotawaringin Timur Regency, 2019.....</i>	<i>99</i>
3.2.9 Penduduk Berumur 15 Tahun Ke Atas yang Bekerja Selama Seminggu yang Lalu Menurut Jam Kerja pada Pekerjaan Utama dan Lapangan Usaha di Kabupaten Kotawaringin Timur,2019.....	103
<i>Population 15 Years of Age and Over Who Worked According to Working Hours in Main Jobs and Business Fields in Kotawaringin Timur Regency, 2019.....</i>	<i>103</i>
3.2.10 Penduduk 15 tahun ke atas yang Bekerja Menurut Lapangan Usaha dan Jenis Kelamin di Kabupaten Kotawaringin Timur, 2019.....	105
<i>Population by Sex and Subdistrict in Kotawaringin Timur Regency, 2019.....</i>	<i>105</i>
3.2.11 Penduduk Berumur 15 Tahun Ke Atas Menurut Jenis Kegiatan Selama Seminggu yang Lalu di Kabupaten Kotawaringin Timur,2017-2019.....	107
<i>Population 15 Years Age and Over by Type of Activity During The Previous Week in Kotawaringin Timur Regency, 2017-2019.....</i>	<i>107</i>
3.2.12 Pencari Kerja Terdaftar Menurut Tingkat Pendidikan Tertinggi yang Ditamatkan dan Jenis Kelamin di Kabupaten Kotawaringin Timur,2017-2019.....	108
<i>Registered Job Applicants by Educational Attainment and Sex in Kotawaringin Timur Regency, 2017-2019.....</i>	<i>108</i>

3.2.13 Pasar Kerja Tercatat Pada Kantor Dinas Tenaga Kerja Kabupaten Kotawaringin Timur, 2019.....	109
<i>Vacancies Registered at Labor Regional Office of Kotawaringin Timur Regency, 2019.....</i>	<i>109</i>
3.2.14 Pencari Kerja Terdaftar Menurut Jenis Pendidikan di Kabupaten Kotawaringin Timur, 2019.....	110
<i>Number of Job Seekers by Educational Level in Kotawaringin Timur Regency, 2019.....</i>	<i>110</i>
3.2.15 Upah Minimum Kabupaten (Rupiah) per Bulan di Kabupaten Kotawaringin Timur, 2012 - 2019.....	111
<i>Monthly Minimum Regency Wages (rupiahs) in Kotawaringin Timur Regency, 2012 - 2019.....</i>	<i>111</i>
3.2.16 Upah Minimum Sektoral Kabupaten (Rupiah) per Bulan di Kabupaten Kotawaringin Timur, 2019.....	112
3.2.17 Upah atau Pendapatan Bersih Menurut Sektor Pekerjaan Formal Informal dan Jenis Pendidikan di Kabupaten Kotawaringin Timur, 2019	113
<i>Wages or Net Income by Informal Formal Employment Sector and Type of Education in Kotawaringin Timur Regency, 2019.....</i>	<i>113</i>
4 Sosial dan Kesejahteraan Rakyat/Social and Welfare.....	115
<i>Percentage Distribution of Household by Type of Cooking Fuel in Kotawaringin Timur, 2019.....</i>	<i>1</i>
4.1 Pendidikan/Education.....	1
4.1.1 Jumlah Sekolah, Guru, dan Murid Taman Kanak-Kanak (TK) di Bawah Kementerian Pendidikan dan Kebudayaan Menurut Kecamatan di Kabupaten Kotawaringin Timur, 2018/2019.....	1
<i>Number of Schools, Teachers, and Pupils in Kindergarten Under The Ministry of Education and Culture by Subdistrict in Kotawaringin Timur Regency, 2018/2019</i>	

- 4.1.2 Jumlah Sekolah, Guru, dan Murid Raudatul Athfal (RA) di Bawah Kementerian Agama Menurut Kecamatan di Kabupaten Kotawaringin Timur, 2018/2019 dan 2019/2020..... 1**
Number of Schools, Teachers, and Pupils in Raudatul Athfal (RA) Under The Ministry of Religious Affairs by Subdistrict in Kotawaringin Timur Regency, 2018/2019 and 2019/2020..... 1
- 4.1.3 Jumlah Sekolah, Guru¹, dan Murid Sekolah Dasar (SD) di Bawah Kementerian Pendidikan dan Kebudayaan Menurut Kecamatan di Kabupaten Kotawaringin Timur, 2017/2018 dan 2018/2019..... 1**
Number of Schools, Teachers¹, and Pupils in Primary Schools Under The Ministry of Education and Culture by Subdistrict in Kotawaringin Timur Regency, 2017/2018 and 2018/2019..... 1
- 4.1.4 Jumlah Sekolah, Guru, dan Murid Madrasah Ibtidaiyah (MI) di Bawah Kementerian Agama Menurut Kecamatan di Kabupaten Kotawaringin Timur, 2018/2019 dan 2019/2020..... 1**
Number of Schools, Teachers, and Pupils in Madrasah Ibtidaiyah (MI) Under The Ministry of Religious Affairs by Subdistrict in Kotawaringin Timur Regency, 2018/2019 and 2019/2020..... 1
- 4.1.5 Jumlah Sekolah, Guru¹, dan Murid Sekolah Menengah Pertama (SMP) di Bawah Kementerian Pendidikan dan Kebudayaan Menurut Kecamatan di Kabupaten Kotawaringin Timur, 2017/2018 dan 2018/2019..... 1**
Number of Schools, Teachers¹, and Pupils in Junior High Schools Under The Ministry of Education and Culture by Subdistrict in Kotawaringin Timur Regency, 2017/2018 and 2018/2019..... 1
- 4.1.6 Jumlah Sekolah, Guru, dan Murid Madrasah Tsanawiyah (MTs) di Bawah Kementerian Agama Menurut Kecamatan di Kabupaten Kotawaringin Timur, 2018/2019 dan 2019/2020..... 1**

Number of Schools, Teachers, and Pupils in Madrasah Tsanawiyah (MTs) Under The Ministry of Religious Affairs by Subdistrict in Kotawaringin Timur Regency, 2018/2019 and 2019/2020..... 1

4.1.7 Jumlah Sekolah, Guru¹, dan Murid Sekolah Menengah Atas (SMA) di Bawah Kementerian Pendidikan dan Kebudayaan Menurut Kecamatan di Kabupaten Kotawaringin Timur, 2017/2018 dan 2018/2019..... 1

Number of Schools, Teachers¹, and Pupils in Senior High Schools Under The Ministry of Education and Culture by Subdistrict in Kotawaringin Timur Regency, 2017/2018 and 2018/2019..... 1

4.1.8 Jumlah Sekolah, Guru¹, dan Murid Sekolah Menengah Kejuruan (SMK) di Bawah Kementerian Pendidikan dan Kebudayaan Menurut Kecamatan di Kabupaten Kotawaringin Timur, 2017/2018 dan 2018/2019..... 1

Number of Schools, Teachers¹, and Pupils in Vocational High Schools Under The Ministry of Education and Culture by Subdistrict in Kotawaringin Timur Regency, 2017/2018 and 2018/2019..... 1

4.1.9 Jumlah Sekolah, Guru, dan Murid Madrasah Aliyah (MA) di Bawah Kementerian Agama Menurut Kecamatan di Kabupaten Kotawaringin Timur, 2018/2019 dan 2019/2020..... 1

Number of Schools, Teachers, and Pupils in Madrasah Aliyah (MA) Under The Ministry of Religious Affairs by Subdistrict in Kotawaringin Timur Regency, 2018/2019 and 2019/2020..... 1

4.1.10 Jumlah Desa/Kelurahan yang Memiliki Fasilitas Sekolah Menurut Kecamatan dan Tingkat Pendidikan di Kabupaten Kotawaringin Timur, 2011 - 2018 Number of Villages Having Educational Facilities by Subdistrict and Educational Level in Kotawaringin Timur Regency, 2011 - 2018..... 1

4.1.11 Hasil Ujian Akhir Nasional Menurut Jenis Sekolah di Kabupaten Kotawaringin Timur, 2018/2019..... 1

Result of National Final Exam by Level of School in Kotawaringin Timur Regency, 2018/2019..... 1

4.1.12 Persentase Penduduk Usia 7–24 Tahun Menurut Jenis Kelamin, Kelompok Umur Sekolah, dan Partisipasi Sekolah di Kabupaten Kotawaringin Timur, 2019..... 1

Percentage of Population Aged 7-24 Years by Sex, Age Group, and School Participation in Kotawaringin Timur Regency, 2019..... 1

4.1.13 Angka Partisipasi Murni (APM) dan Angka Partisipasi Kasar (APK) Menurut Jenjang Pendidikan di Kabupaten Kotawaringin Timur, 2019.. 1

Net Enrolment Rate and Gross Enrolment Rate by Educational Level in Kotawaringin Timur Regency, 2019..... 1

4.1.14 Angka Melek Huruf (AMH) Menurut Kelompok Umur dan Jenis Kelamin di Kabupaten Kotawaringin Timur, 2019..... 1

Literacy Rate by Age Grup and Sex in Kotawaringin Timur Regency, 2019..... 1

4.1.15 Jumlah Fasilitas Olahraga Di Kabupaten Kotawaringin Timur, 2019. 1

Number of Sport Facility in Kotawaringin Timur, 2019..... 1

4.2 Kesehatan/Health..... 1

4.2.1 Jumlah Desa/Kelurahan Yang Memiliki Sarana Kesehatan Menurut Kecamatan di Kabupaten Kotawaringin Timur 2014 ,2018 dan 2019..... 1

Number of Villages Having Health Facilities by Subdistrict in Kotawaringin Timur Regency, 2014,2018 and 2019..... 1

4.2.2 Jumlah Tenaga Kesehatan Menurut Kecamatan di Kabupaten Kotawaringin Timur, 2019..... 1

Number of Medical Personnel by Subdistrict in Kotawaringin Timur Regency, 2019..... 1

4.2.3 Persentase Penduduk yang Mempunyai Keluhan Kesehatan Selama Sebulan Terakhir di Kabupaten Kotawaringin Timur, 2014-2018..... 1

Percentage of People Who Had Health Complaint During a Month Prior to The Survey in Kotawaringin Timur Regency, 2014-2018..... 1

- 4.2.4 Jumlah Rumah Sakit Umum, Rumah Sakit Khusus, Rumah Sakit/Rumah Bersalin, Puskesmas, Klinik/Balai Kesehatan, Posyandu, dan Polindes Menurut Kecamatan di Kabupaten Kotawaringin Timur, 2018 dan 2019..... 1**
Number of General Hospital, Special Hospital, Maternity Hospital and Public Health Center, Medical Clinic, Integrated Service Post, Village maternity Cottage by Subdistrict in Kotawaringin Timur Regency, 2018 and 2019..... 1
- 4.2.5 Jumlah Dokter Spesialis, Dokter Umum, dan Dokter Gigi Menurut Sarana Pelayanan Kesehatan di Kabupaten Kotawaringin Timur, 2019.. 1**
Number of Specialist Doctor, Generalist Doctor, and Dentist by Type of Health Facility in Kotawaringin Timur Regency, 2019..... 1
- 4.2.6 Jumlah Dokter Menurut Keahlian dan Kecamatan di Kabupaten Kotawaringin Timur, 2019..... 1**
Number of Doctor by Major Skill and Subdistrict In Kotawaringin Timur Regency, 2019..... 1
- 4.2.7 Jumlah Kasus 10 Penyakit Terbanyak di Kabupaten Kotawaringin Timur, 2019..... 1**
Number of Top 10 Diseases Cases in Kotawaringin Timur Regency, 2019..... 1
- 4.2.8 Persentase Balita Yang Pernah Mendapat Imunisasi Menurut Kecamatan dan Jenis Imunisasi di Kabupaten Kotawaringin Timur, 20191**
Percentage of Children Under Five Years Who Had Immunization by Subdistrict and Type of Immunization in Kotawaringin Timur Regency, 2019..... 1
- 4.2.9 Jumlah Bayi Lahir, Bayi Berat Badan Lahir Rendah (BBLR), BBLR Dirujuk, dan Bergizi Buruk Menurut Kecamatan di Kabupaten Kotawaringin Timur, 2019..... 1**

Number of Births, Babies with Low Birth Weights (LBW), Treated LBW, and Malnutrition Cases by Subdistrict in Kotawaringin Timur Regency, 2019..... 1

4.2.10 Jumlah Ibu Hamil, Melakukan Kunjungan K1, Melakukan Kunjungan K4, Kurang Energi Kronis (KEK), dan Mendapat Tablet Zat Besi (Fe) di Kabupaten Kotawaringin Timur, 2012–2019..... 1

Number of Pregnant Women, Those with One Visit and four Visits of Antenatal Care, Chronic Energy Deficiency (CED), and Receiving Iron Supplement in Kotawaringin Timur Regency, 2012–2019..... 1

4.2.11 Jumlah Kunjungan Wanita Hamil, Nifas/Menyusui, Bayi dan Anak Menurut Kecamatan Di Kabupaten Kotawaringin Timur, 2019..... 1

Number Visited of Pregnancy Woman, Nifas, Baby and Children by Subdistrict in Kotawaringin Timur Regency, 2019..... 1

4.2.12 Jumlah Persalinan Oleh Tenaga Kesehatan dan Bukan Tenaga Kesehatan Menurut Kecamatan di Kabupaten Kotawaringin Timur, 2019

Number of Birth by Health Personel and Others by Subdistrict Kotawaringin Timur Regency, 2019..... 1

4.2.13 Jumlah Kunjungan Wanita Hamil, Nifas/Menyusui, Bayi dan Anak Menurut Kecamatan Di Kabupaten Kotawaringin Timur, 2019..... 1

Number Visited of Pregnancy Woman, Nifas, Baby and Children by Subdistrict in Kotawaringin Timur Regency, 2019..... 1

4.2.14 Jumlah Kunjungan Wanita Hamil, Nifas/Menyusui, Bayi dan Anak Menurut Kecamatan Di Kabupaten Kotawaringin Timur, 2019..... 1

Number Visited of Pregnancy Woman, Nifas, Baby and Children by Subdistrict in Kotawaringin Timur Regency, 2019..... 1

4.2.15 Persentase Balita Yang Pernah Mendapat Imunisasi Menurut Kecamatan dan Jenis Imunisasi di Kabupaten Kotawaringin Timur, 2019

Percentage of Children Under Five Years Who Had Immunization by Subdistrict and Type of Immunization in Kotawaringin Timur Regency, 2019..... 1

4.2.16 Jumlah Pasangan Usia Subur dan Peserta KB Aktif Menurut Jenis dan Kecamatan di Kabupaten Kotawaringin Timur, 2019.....	1
<i>Number of Eligible Couples and Family Planning Participants by Type and Subdistrict in Kotawaringin Timur Regency, 2019.....</i>	<i>1</i>
4.2.17 Jumlah Remaja Usia 15-24 Tahun yang Mendapat Penyuluhan Tentang Kesehatan Reproduksi (Kespro), HIV/AIDS, dan Keluarga Berencana (KB) Menurut Kecamatan di Kabupaten Kotawaringin Timur, 2019.....	1
<i>Number of Young People Aged 15 - 24 Who Had Counselling on Reproductive Health, HIV/AIDS, and Family Planning by Subdistrict in Kotawaringin Timur Regency, 2019.....</i>	<i>1</i>
4.2.18 Jumlah Klinik Keluarga Berencana (KKB) dan Pos Pelayanan Keluarga Berencana Desa (PPKBD) Menurut Kecamatan di Kabupaten Kotawaringin Timur, 2019.....	1
<i>Number of Family Planning Clinics and Village Family Planning Service Units by Subdistrict in Kotawaringin Timur Regency, 2019.....</i>	<i>1</i>
4.2.19 Jumlah Klinik KB, Akseptor Aktif dan Akseptor Baru Menurut Kecamatan Di Kabupaten Kotawaringin Timur, 2019.....	1
<i>Number of Family Planning Clinic, Active, and New Acceptors Subdistrict in Kotawaringin Timur Regency, 2019.....</i>	<i>1</i>
4.2.20 Jumlah Target Dan Realisasi Akseptor Baru dan Aktif Yang Dicapai Menurut Kecamatan di Kabupaten Kotawaringin Timur, 2019.....	1
<i>Number of Scheme and Realization of New and Active Acceptors by Subdistrict in Kotawaringin Timur, 2019.....</i>	<i>1</i>
4.2.21 Target Dan Realisasi Kontasepsi Peserta KB Aktif (CU) di Kabupaten Kotawaringin Timur, 2019.....	1
<i>Scheme and Realization of Contraceptive of Active Acceptors Family Planning in Kotawaringin Timur, 2019.....</i>	<i>1</i>

4.2.22 Target Dan Realisasi Mix Kontasepsi Peserta KB Baru di Kabupaten Kotawaringin Timur, 2019.....	1
<i>Scheme and Realization of Mix Contraceptive of New Acceptors Family Planning in Kotawaringin Timur, 2019.....</i>	<i>1</i>
4.3 Agama / Religion.....	1
4.3.1 Penduduk Menurut Kecamatan dan Agama yang Dianut di Kabupaten Kotawaringin Timur, 2019.....	1
<i>Population by Subdistrict and Religion in Kotawaringin Timur Regency, 2019.....</i>	<i>1</i>
4.3.2 Tempat Peribadatan Menurut Kecamatan di Kabupaten Kotawaringin Timur, 2019.....	1
<i>Worship Facilities by Subdistrict in Kotawaringin Timur, 2019.....</i>	<i>1</i>
4.3.3 Jumlah Jemaah Haji Yang Diberangkatkan Menurut Kecamatan Di Kabupaten Kotawaringin Timur, 2019.....	1
<i>Number of Muslim Pilgrim by Subdistrict in Kotawaringin Timur Regency, 2019..</i>	<i>1</i>
4.3.4 Nikah, Talak dan Cerai serta Rujuk Menurut Kecamatan Di Kabupaten Kotawaringin Timur, 2019.....	1
<i>Marriage, Divorce and Divorce and Refer by Subdistrict in Kotawaringin Timur Regency, 2019.....</i>	<i>1</i>
4.3.5 Nikah, Talak dan Cerai serta Rujuk Menurut Kecamatan dan 10 Faktor Penyebab Utamanya Di Kabupaten Kotawaringin Timur, 2019.....	1
<i>Marriage, Divorce and Divorce and Refer by Subdistrict and 10 Major Factor in Kotawaringin Timur Regency, 2019.....</i>	<i>1</i>
4.3.6 Jumlah Nikah dan Rujuk Menurut Kecamatan dan Bulan Di Kabupaten Kotawaringin Timur 2019.....	1
<i>Number of Marriages and Reconciliation by Subdistrict and Month in Kotawaringin Timur Regency, 2019.....</i>	<i>1</i>
4.3.7 Jumlah Pemuka Agama Menurut Kecamatan dan Agama yang Dianut di Kabupaten Kotawaringin Timur, 2019.....	1

<i>Number of Religious Leader Registered in Ministry of Religion in Kotawaringin Timur Regency, 2019.....</i>	<i>1</i>
4.3.8 Perkembangan Pondok Pesantren di Kabupaten Kotawaringin Timur, 2014-2019.....	1
<i>Development of Islamic Boarding Schools in Kotawaringin Timur Regency, 2014-2019.....</i>	<i>1</i>
4.3.9 Data Majelis Ta'lim Menurut Kecamatan di Kabupaten Kotawaringin Timur, 2019.....	1
<i>Data of Majelis Ta'lim by Subdistrict in Kotawaringin Timur Regency, 2019.....</i>	<i>1</i>
4.4 Perumahan dan Lingkungan/Housing and Environtment.....	1
4.4.1 Jumlah Desa¹/Kelurahan yang Mengalami Bencana Alam² Menurut Kecamatan di Kabupaten Kotawaringin Timur, 2011 - 2018.....	1
<i>Number of Villages¹ that Had Natural Disaster² by Subdistrict in Kotawaringin Timur Regency, 2011 - 2018.....</i>	<i>1</i>
4.4.2 Distribusi Persentase Rumah Tangga Menurut Sumber Air Minum di Kabupaten Kotawaringin Timur, 2018-2019.....	1
<i>Percentage Distribution of Household by Source of Drinking Water in Kotawaringin Timur, 2018-2019.....</i>	<i>1</i>
4.4.3 Distribusi Persentase Rumah Tangga Menurut Luas Lantai (m²) di Kabupaten Kotawaringin Timur, 2018-2019.....	1
<i>Percentage Distribution of Household by Floor Area (m²) in Kotawaringin Timur, 2018-2019.....</i>	<i>1</i>
4.4.4 Distribusi Persentase Rumah Tangga Menurut Sumber Penerangan di Kabupaten Kotawaringin Timur, 2018-2019.....	1
<i>Percentage Distribution of Household by Lighting Source in Kotawaringin Timur, 2018-2019.....</i>	<i>1</i>

4.4.5 Distribusi Persentase Rumah Tangga Menurut Penggunaan Fasilitas Tempat Buang Air Besar di Kabupaten Kotawaringin Timur, 2018-2019	1
<i>Percentage Distribution of Household by Toilet Facility Used in Kotawaringin Timur, 2018-2019</i>	<i>1</i>
4.4.6 Distribusi Persentase Rumah Tangga Menurut Bahan Bakar Utama untuk Memasak di Kabupaten Kotawaringin Timur, 2018-2019	1
<i>Percentage Distribution of Household by Type of Cooking Fuel in Kotawaringin Timur, 2018-2019</i>	<i>1</i>
4.4.7 Distribusi Persentase Rumah Tangga Menurut Status Penguasaan Bangunan Tempat Tinggal di Kabupaten Kotawaringin Timur, 2018-2019	1
<i>Percentage Distribution of Household by Dwelling Ownership Status in Kotawaringin Timur, 2018-2019</i>	<i>1</i>
4.4.8 Realisasi Penerimaan Pajak Bumi dan Bangunan Menurut Sektor Di Kabupaten Kotawaringin Timur (000 Rupiah), 2014-2019	1
<i>Actual Receipt of Tax by Sector in Kotawaringin Timur (000 rupiahs), 2014-2019</i>	<i>1</i>
4.5 Kriminalitaas/Crime	1
4.5.1 Jumlah Tindak Pidana Menurut Kepolisian Resort di Kabupaten Kotawaringin Timur, 2014–2019	1
<i>Number of Reported Criminal Cases by District Police Office in Kotawaringin Timur Regency, 2014–2019</i>	<i>1</i>
4.5.2 Penyelesaian Tindak Pidana Menurut Kepolisian Resort di Kabupaten Kotawaringin Timur, 2014–2019	1
<i>Crime Clearance Cases by District Police Office in Kotawaringin Timur Regency, 2014–2019</i>	<i>1</i>
4.5.3 Jumlah Polisi Menurut Kepolisian Resort di Kabupaten Kotawaringin Timur, 2017–2019	1
<i>Number of Police Office in Kotawaringin Timur Regency, 2017–2019</i>	<i>1</i>

4.5.4 Data Pelanggaran Lalu Lintas menurut Jenis Kecelakaan di Polisi Resort / POLRES Kabupaten Kotawaringin Timur, 2017–2019.....	1
<i>Violence of Traffic Data in Police Office/POLSEK Kotawaringin Timur Regency, 2017-2019.....</i>	<i>1</i>
4.5.5 Data Kondisi KAMTIBMAS (Keamanan dan Ketertiban Masyarakat) di Polisi Resort / POLRES Kabupaten Kotawaringin Timur, 2017–2019.....	1
<i>Data of KAMTIBNAS (Security and Orderliness Citizen) in Police Office/POLSEK Kotawaringin Timur Regency, 2017-2019.....</i>	<i>1</i>
4.5.6 Jumlah Korban Kekerasan terhadap Perempuan dan Anak Menurut Kelompok Umur dan Jenis Kelamin di Kabupaten Kotawaringin Timur, 2019.....	1
<i>Number Violence Victim Against Women and Children By Age Group and Gender in Kotawaringin Timur Regency, 2019.....</i>	<i>1</i>
4.5.7 Jumlah Korban Kekerasan terhadap Perempuan dan Anak Menurut Kelompok Umur dan Jenis Kelamin di Kabupaten Kotawaringin Timur, 2019.....	1
<i>Number Violence Victim Against Women and Children By Age Group and Gender in Kotawaringin Timur Regency, 2019.....</i>	<i>1</i>
4.5.8 Jumlah Korban Kekerasan terhadap Perempuan dan Anak Menurut Pendidikan dan Jenis Kelamin di Kabupaten Kotawaringin Timur, 2019	1
<i>Number Violence Victim Against Women and Children By Education Attainment Level and Sex in Kotawaringin Timur Regency, 2019.....</i>	<i>1</i>
4.5.9 Jumlah Perkara Pidana Biasa dan Jumlah Terdakwa yang Masuk Di Pengadilan Negeri Sampit, 2019.....	1
<i>Number of General Cases and Defendantby State Court of Sampit, 2019.....</i>	<i>1</i>
4.5.10 Jumlah Pidana Yang Telah Diputus Menurut Jenis Kelamin Di Pengadilan Negeri Sampit, 2019.....	1
<i>Number of Adult Criminal Decided by Sex by State Court of Sampit, 2019.....</i>	<i>1</i>

4.5.11 Jumlah Pidana Terdakwa Anak-Anak Yang Telah Diputus Di Pengadilan Negeri Sampit, 2015 - 2019.....	1
<i>Number of Children Criminal Decided by State Court of Sampit, 2015 - 2019.....</i>	<i>1</i>
4.5.12 Jumlah Pidana Yang Telah Diputus Menurut Sifat Putusan Di Pengadilan Negeri Sampit, 2019.....	1
<i>Number of Criminal Decided by Type of Decision in State Court of Sampit, 2019. 1</i>	
4.5.13 Jumlah Perkara Yang Masuk dan Perkara Yang Diputus Menurut Bulan Di Pengadilan Negeri Sampit Kabupaten Kotawaringin Timur, 2019.....	1
<i>Number of Received Cases and Finished Cases By Month in State Court of Sampit Kotawaringin Timur Regency, 2019.....</i>	<i>1</i>
4.5.14 Jumlah Warga Binaan Pemasyarakatan/WBP Menurut Bulan dan Jenis Kelamin di Kabupaten Kotawaringin Timur, 2019.....	1
<i>Number of Penitentiary / WBP Assisted Communities by Month and Gender Category in East Kotawaringin Regency, 2019.....</i>	<i>1</i>
4.5.15 Jumlah Warga Binaan Pemasyarakatan/WBP Menurut Kategori Usia, Jenis Kejahatan dan Jenis Kelamin di Kabupaten Kotawaringin Timur, 2019.....	1
<i>Number of Penitentiary / WBP Assisted Communities by Age, Crime and Gender Category in East Kotawaringin Regency, 2019.....</i>	<i>1</i>
4.6 Kemiskinan/Poverty.....	1
4.6.1 Garis Kemiskinan dan Penduduk Miskin di Kabupaten Kotawaringin Timur, 2011-2019.....	1
<i>Poverty Line and Number of Poor People in Kotawaringin Timur Regency, 2011-2019.....</i>	<i>1</i>
4.6.2 Indeks Kedalaman Kemiskinan (P1) dan Indeks Keparahan Kemiskinan (P2) di Kabupaten Kotawaringin Timur, 2011-2019.....	1

<i>Poverty Depth Index and Severity Poverty Index in Kotawaringin Timur Regency, 2011-2019.....</i>	<i>1</i>
4.6.3 Indeks Pembangunan Manusia Kabupaten Kotawaringin Timur, 2011-2019.....	1
<i>Human Development Index/ HDI in Kotawaringin Timur Regency, 2011-2019.....</i>	<i>1</i>
4.6.4 Umur Harapan Hidup , Harapan Lama Sekolah dan Rata Rata Lama Sekolah Kabupaten Kotawaringin Timur, 2011-2019.....	1
<i>Years of Expectancy Rate, Expected Years School, and Mean Years School of Kotawaringin Timur Regency, 2011-2019.....</i>	<i>1</i>
5 Pertanian, Kehutanan, Peternakan, dan Perikanan/Agriculture, Forestry, Livestock, and Fishery.....	1
5.1 Tanaman Pangan/Food Crops.....	1
5.1.1 Luas Panen, Produk Padi, Produksi Beras dan Konsumsi Beras Menurut Kecamatan di Kabupaten Kotawaringin Timur, 2019.....	1
<i>Harvested Area Production,Rice Production, and Rice Consumption by Subdistrict in Kotawaringin Timur Regency,2019.....</i>	<i>1</i>
5.1.2 Luas Penggunaan Lahan Menurut Kecamatan di Kabupaten Kotawaringin Timur (hektar), 2019.....	1
<i>Land Use Area by Subdistrict in Kotawaringin Timur Regency (hectare), 2019.....</i>	<i>1</i>
5.1.3 Luas Penggunaan Lahan Sawah Menurut Tanaman dan Kecamatan di Kabupaten Kotawaringin Timur (hektar), 2019.....	1
<i>Land Use Area Planted Rice by Subdistrict in Kotawaringin Timur Regency (hectare), 2019.....</i>	<i>1</i>
5.1.4 Luas Penggunaan Lahan Pertanian Bukan Sawah Menurut Kecamatan di Kabupaten Kotawaringin Timur (hektar), 2019.....	1
<i>Land Use Area by Subdistrict in Kotawaringin Timur Regency (hectare), 2019.....</i>	<i>1</i>
5.2 Hortikultura/ Horticulture.....	1

5.2.1 Luas Panen Tanaman Sayuran Menurut Kecamatan dan Jenis Tanaman di Kabupaten Kotawaringin Timur (ha), 2018 dan 2019.....	1
<i>Harvested Area of Vegetables by Subdistrict and Kind of Plant in Kotawaringin Timur Regency (ha), 2018 and 2019.....</i>	<i>1</i>
5.2.2 Produksi Tanaman Sayuran Menurut Kecamatan dan Jenis Tanaman di Kabupaten Kotawaringin Timur (kuintal), 2018 dan 2019.....	1
<i>Production of Vegetables by Subdistrict and Kind of Plant in Kotawaringin Timur Regency (quintal), 2018 and 2019.....</i>	<i>1</i>
5.2.3 Luas Panen Tanaman Sayuran dan Buah-Buahan Semusim Menurut Jenis Tanaman, 2018 - 2019.....	1
<i>Harvested Area of Seasonal Vegetables and Fruits by Kind of Plant, 2018 - 2019.</i>	<i>1</i>
5.2.4 Produksi Tanaman Sayuran dan Buah-Buahan Semusim Menurut Jenis Tanaman, 2018 - 2019.....	1
<i>Production of Seasonal Vegetables and Fruits by Kind of Plant, 2018 - 2019.....</i>	<i>1</i>
5.2.5 Luas Panen Tanaman Biofarmaka Menurut Kecamatan dan Jenis Tanaman di Kabupaten Kotawaringin Timur (m²), 2018 dan 2019.....	1
<i>Harvested Area of Medicinal Plants by Subdistrict and Kind of Plant in Kotawaringin Timur Regency (m2), 2018 and 2019.....</i>	<i>1</i>
5.2.6 Produksi Tanaman Biofarmaka Menurut Kecamatan dan Jenis Tanaman di Kabupaten Kotawaringin Timur (kg), 2018 dan 2019.....	1
<i>Production of Medicinal Plants by Subdistrict and Kind of Plant in Kotawaringin Timur Regency (kg), 2018 and 2019.....</i>	<i>1</i>
5.2.7 Luas Panen Tanaman Biofarmaka Menurut Jenis Tanaman di Kabupaten Kotawaringin Timur, 2018 - 2019.....	1
<i>Harvested Area of Medicinal Plants by Kind of Plant in Kotawaringin Timur Regency, 2018 - 2019.....</i>	<i>1</i>
5.2.8 Produksi Tanaman Biofarmaka Menurut Jenis Tanaman Kabupaten Kotawaringin Timur, 2016 - 2019.....	1

Production of Medicinal Plants by Kind of Plant in Kotawaringin Timur Regency, 2016 - 2019..... 1

5.2.9 Luas Panen Tanaman Hias Menurut Kecamatan dan Jenis Tanaman di Kabupaten Kotawaringin Timur (m²), 2018 dan 2019..... 1

Harvested Area of Ornamental Plants by Subdistrict and Kind of Plant in Kotawaringin Timur Regency (m²), 2018 and 2019..... 1

5.2.10 Produksi Tanaman Hias Menurut Kecamatan dan Jenis Tanaman di Kabupaten Kotawaringin Timur (kg), 2018 dan 2019..... 1

Production of Ornamental Plants by Subdistrict and Kind of Plant in Kotawaringin Timur Regency (kg), 2018 and 2019..... 1

5.2.11 Luas Panen Tanaman Hias Menurut Jenis Tanaman di Kabupaten Kotawaringin Timur, 2018 dan 2019..... 1

Harvested Area of Ornamental Plants by Kind of Plant in Kotawaringin Timur Regency, 2018 and 2019..... 1

5.2.12 Produksi Tanaman Hias Menurut Jenis Tanaman di Kabupaten Kotawaringin Timur, 2018 dan 2019..... 1

Production of Ornamental Plants by Kind of Plant in Kotawaringin Timur Regency, 2018 and 2019..... 1

5.2.13 Produksi Buah-Buahan Menurut Jenis Tanaman (kuintal) di Kabupaten Kotawaringin Timur, 2018 dan 2019..... 1

Production of Fruits by Kind of Plant (quintal) in Kotawaringin Timur Regency, 2018 and 2019..... 1

5.2.14 Produksi Buah-Buahan dan Sayuran Tahunan Menurut Jenis Tanaman di Kabupaten Kotawaringin Timur, 2016 - 2019..... 1

Production of Annual Fruits and Vegetables by Kind of Plant (quintal) in Kotawaringin Timur Regency, 2016 - 2019..... 1

5.3 Perkebunan/Estate Crops..... 1

5.3.1 Luas Areal Tanaman Perkebunan Menurut Kecamatan dan Jenis Tanaman di Kabupaten Kotawaringin Timur (ha), 2018 dan 2019.....	1
<i>Planted Area of Estate Crops by Subdistrict and Type of Crops in Kotawaringin Timur Regency (ha), 2018 and 2019.....</i>	<i>1</i>
5.3.2 Produksi Perkebunan Menurut Kecamatan dan Jenis Tanaman di Kabupaten Kotawaringin Timur (ton), 2018 dan 2019.....	1
<i>Production of Estates by Subdistrict and Type of Crops in Kotawaringin Timur Regency (tons), 2018 and 2019.....</i>	<i>1</i>
5.4 Peternakan/Livestock.....	1
5.4.1 Populasi Ternak Besar dan Ternak Kecil Menurut Kecamatan dan Jenis Ternak di Kabupaten Kotawaringin Timur, 2019.....	1
<i>Livestock Population by Subdistrict and Kind of Livestock in Kotawaringin Timur Regency, 2019.....</i>	<i>1</i>
5.4.2 Populasi Unggas Menurut Kecamatan dan Jenis Unggas di Kabupaten Kotawaringin Timur, 2019.....	1
<i>Poultry Population by Subdistrict and Kind of Poultry in Kotawaringin Timur Regency, 2019.....</i>	<i>1</i>
5.4.3 Pemasukan Ternak Besar dan Ternak Kecil Menurut Kecamatan dan Jenis Ternak di Kabupaten Kotawaringin Timur, 2019.....	1
<i>Livestock Intake by Subdistrict and Kind of Livestock in Kotawaringin Timur Regency, 2019.....</i>	<i>1</i>
5.4.4 Pemasukan Unggas Menurut Kecamatan dan Jenis Unggas di Kabupaten Kotawaringin Timur, 2019.....	1
<i>Poultry Intake by Subdistrict and Kind of Poultry in Kotawaringin Timur Regency, 2019.....</i>	<i>1</i>
5.4.5 Produksi Daging Ternak Besar dan Ternak Kecil Menurut Kecamatan dan Jenis Ternak di Kabupaten Kotawaringin Timur, 2019.....	1

<i>Meat Production of Livestock by Subdistrict and Kind of Livestock in Kotawaringin Timur Regency, 2019</i>	1
5.4.6 Produksi Daging Unggas Menurut Kecamatan dan Jenis Unggas di Kabupaten Kotawaringin Timur, 2019	1
<i>Poultry Meat Production by Subdistrict and Kind of Poultry in Kotawaringin Timur Regency, 2019</i>	1
5.4.7 Produksi Telur Menurut Kecamatan dan Jenis Unggas di Kabupaten Kotawaringin Timur, 2019	1
<i>Eggs Production by Subdistrict and Kind of Poultry in Kotawaringin Timur Regency, 2019</i>	1
5.5 Perikanan/Fishery	1
5.5.1 Rumah Tangga Perikanan Tangkap Menurut Kecamatan dan Subsektor di Kabupaten Kotawaringin Timur, 2017 - 2019	1
<i>Fishery Households by Subdistrict and Subsector in Kotawaringin Timur Regency, 2017- 2019</i>	1
5.5.2 Produksi Perikanan Tangkap Menurut Kecamatan dan Subsektor di Kabupaten Kotawaringin Timur (ton basah), 2019	1
<i>Production of Fish Capture by Subdistrict and Subsector in Kotawaringin Timur Regency (ton), 2019</i>	1
5.5.3 Rumah Tangga Perikanan Budidaya Menurut Kecamatan dan Jenis Budidaya di Kabupaten Kotawaringin Timur, 2019	1
<i>Fishery households by Subdistrict and Type of Fishery in Kotawaringin Timur Regency, 2019</i>	1
5.5.4 Jumlah Perahu/Kapal Menurut Kecamatan dan Jenis Kapal di Kabupaten Kotawaringin Timur, 2019	1
<i>Fishing Boats by Subdistrict and Type of Boat in Kotawaringin Timur Regency, 2019</i>	1

5.5.5 Produksi Perikanan Umum (Darat) Menurut Kecamatan Dan Jenis Perairat (Ton) di Kabupaten Kotawaringin Timur, 2019.....	1
<i>Inland Water Production By Subdistrict and Type of Water in Kotawaringin Timur Regency, 2019.....</i>	<i>1</i>
5.5.6 Produksi Perikanan Darat (Ton) di Kabupaten Kotawaringin Timur, 2017 - 2019.....	1
<i>Inland Fisheries Production (Ton) in Kotawaringin Timur Regency, 2017-2019....</i>	<i>1</i>
5.5.7 Produksi Perikanan Laut (Ton) di Kabupaten Kotawaringin Timur, 2017 - 2019.....	1
<i>Mainland Fisheries Production (Ton) in Kotawaringin Timur Regency, 2017-2019</i>	<i>1</i>
6 Energi Dan Industri/ <i>Energy And Industry</i>.....	1
6.1 Listrik/ <i>Electricity</i>.....	1
6.1.1 Daya Terpasang, Produksi, dan Distribusi Listrik PT. PLN (Persero) pada Cabang/Ranting PLN di Kabupaten Kotawaringin Timur, 2013-2019.....	1
<i>Installed Capacity, Production, and Distribution of Electricity of State Electricity Company at Branch Level in Kotawaringin Timur Regency, 2013-2019.....</i>	<i>1</i>
6.1.2 Jumlah Pelanggan Listrik Menurut Kecamatan di Kabupaten Kotawaringin Timur,2019.....	1
<i>Number of Registered Electricity Costumers by Subdistrict in Kotawaringin Timur Regency, 2019.....</i>	<i>1</i>
6.1.3 Produksi Menurut Bulan dan Stasiun Pembangkit di Kabupaten Kotawaringin Timur, 2019.....	1
<i>Production of Electricity by Month and Station in Kotawaringin Timur Regency, 2019.....</i>	<i>1</i>
6.1.4 Produksi dan Pemakaian Listrik Menurut Bulan di Kabupaten Kotawaringin Timur, 2019.....	1

Monthly Production and Consumption of Electricity in Kotawaringin Timur Regency, 2019..... 1

6.1.5 Banyaknya Langganan Daya Terpasang Menurut Bulan Di Misip Sampit Di Kabupaten Kotawaringin Timur, 2019..... 1

Number of Power Installed Clients by Month in Misip Sampit in Kotawaringin Timur Regency, 2019..... 1

6.1.6 Jumlah Pemakai Listrik Menurut Jenis Tarif Di Kabupaten Kotawaringin Timur, 2019..... 1

Number of Consumer of Electricity by Kind of Billings in Kotawaringin Timur Regency, 2019..... 1

6.2 Distribusi Air/ Water Supply..... 1

6.2.1 Jumlah Pelanggan dan Air yang Disalurkan Menurut Jenis Pelanggan di Kabupaten Kotawaringin Timur, 2019..... 1

Number of Customer and Distributed Clean Water by Type of Customer in Kotawaringin Timur Regency, 2019..... 1

6.2.2 Distribusi Air Menurut Bulan di Kabupaten Kotawaringin Timur, 2019..... 1

Number of Customer and Distributed Clean Water by Type of Customer in Kotawaringin Timur Regency, 2019..... 1

6.3 Industri/ Industry..... 1

6.3.1 Jumlah Ijin Usaha Menurut Jenisnya di Kabupaten Kotawaringin Timur, 2019..... 1

Number of Company Permit by Type in Kotawaringin Timur Regency, 2019..... 1

6.3.2 Jumlah Ijin Usaha Industri Menurut Jenisnya di Kabupaten Kotawaringin Timur, 2019..... 1

Number of Industrial Permit by Type in Kotawaringin Timur Regency, 2019..... 1

6.3.3 Jumlah Penerbitan Tanda Daftar Perusahaan di Wilayah Kabupaten Kotawaringin Timur, 2019..... 1

Number of Establishments List by Type of Business Entity In Kotawaringin Timur Regency, 2019..... 1

6.3.4 Jumlah Penerbitan Izin Perdagangan/SIUP di Wilayah Kabupaten Kotawaringin Timur, 2019..... 1
Number of Issuance of Trading Licenses in the Regency of Kotawaringin Timur Regency, 2019..... 1

6.3.5 Jumlah Kinerja Urusan Penanaman Modal Pemerintah Daerah Kabupaten Kotawaringin Timur, 2016-2019..... 1
Result of Capital Investment Performances of Regional Government of Kotawaringin Timur Regency, 2016-2019..... 1

7 Pariwisata/Tourism..... 1

7.1 Jumlah Restoran/Rumah Makan Menurut Kecamatan di Kabupaten Kotawaringin Timur, 2015-2019..... 1
Number of Restaurant by Subdistrict in Kotawaringin Timur Regency, 2015-2019

7.2 Jumlah Akomodasi Hotel Menurut Kecamatan di Kabupaten Kotawaringin Timur, 2017 - 2019..... 1
Number of Hotel Accomodations by Subdistrict in Kotawaringin Timur Regency, 2017 - 2019..... 1

7.3 Jumlah Wisatawan Mancanegara dan Domestik di Kabupaten Kotawaringin Timur, 2013 - 2019..... 1
Number of International and Domestic Visitors in Kotawaringin Timur Regency, 2013-2019..... 1

7.4 Peninggalan Sejarah dan Kepurbakalaan di Kabupaten Kotawaringin Timur..... 1
Historical Artifact and Archeological In Kotawaringin Timur, 2019..... 1

7.5 Nama Potensi Obyek Wisata Alam Menurut Kecamatan di Kabupaten Kotawaringin Timur, 2019..... 1

Object of Nature Tourism by Subdistrict In Kotawaringin Timur, 2019.....	1
7.6 Nama Potensi Obyek Wisata Budaya Menurut Kecamatan Di Kabupaten Kotawaringin Timur, 2019.....	1
<i>Historical Tourist Attraction by Subdistrict In Kotawaringin Timur, 2019.....</i>	<i>1</i>
7.7 Nama Potensi Obyek Wisata Religi Menurut Kecamatan Di Kabupaten Kotawaringin Timur, 2019.....	1
<i>Religious Tourist Attraction by Subdistrict In Kotawaringin Timur, 2019.....</i>	<i>1</i>
7.8 Nama Potensi Obyek Wisata Buatan Menurut Kecamatan Di Kabupaten Kotawaringin Timur, 2019.....	1
<i>Tourist Attraction by Subdistrict In Kotawaringin Timur, 2019.....</i>	<i>1</i>
8 Transportasi dan Komunikasi/ <i>Transportation and Communication</i>.....	1
8.1 Transportasi/<i>Transportation</i>.....	1
8.1.1 Panjang Jalan Menurut Kecamatan dan Pemerintahan yang Berwenang Mengelolanya di Kabupaten Kotawaringin Timur (km), 2019	1
<i>Length of Roads by Subdistrict and Level of Government Authority in Kotawaringin Timur (km), 2019.....</i>	<i>1</i>
8.1.2 Panjang Jalan Menurut Kecamatan dan Jenis Permukaan Jalan di Kabupaten Kotawaringin Timur (km), 2019.....	1
<i>Length of Roads by Subdistrict and Type of Road Surface in Kotawaringin Timur (km), 2019.....</i>	<i>1</i>
8.1.3 Panjang Jalan Menurut Kecamatan dan Kondisi Jalan di Kabupaten Kotawaringin Timur (km), 2019.....	1
<i>Length of Roads by Subdistrict and Road Condition in Kotawaringin Timur (km), 2019.....</i>	<i>1</i>
8.1.4 Lalu Lintas Udara Penerbangan Dalam Negeri Bandar Udara Haji Asan Sampit per Bulan, 2019.....	1
<i>Domestic Air Traffics by H. Asan Sampit Airport by Month, 2019.....</i>	<i>1</i>

8.1.5 Jumlah Kendaraan Bermotor Menurut Kecamatan dan Jenis Keadaan (Unit) di Kabupaten Kotawaringin Timur, 2019.....	1
<i>Number of Registered Vehicles by Type (Units) in Kotawaringin Timur Regency, 2019.....</i>	<i>1</i>
8.1.6 Lalu Lintas Barang dan Penumpang dengan Kapal Menurut Bulan di UPTD Dermaga Dinas Perhubungan Kabupaten Kotawaringin Timur, 2019.....	1
<i>Cargo and Passenger Traffics By Inland Ships and Month in Kotawaringin Timur, 2019.....</i>	<i>1</i>
8.1.7 Realisasi Angkutan Penumpang Umum di Kabupaten Kotawaringin Timur, 2019.....	1
<i>Realisation of Public Transportation in Kotawaringin Timur Regency, 2019.....</i>	<i>1</i>
8.1.8 Jumlah Kunjungan Kapal Bongkar Muat di Pelabuhan Kota Sampit, 2019.....	1
<i>Number of Ships and Load and Unload of Cargo in Sampit Port, 2019.....</i>	<i>1</i>
8.1.9 Lalu Lintas Kapal Penumpang Di Pelabuhan Sampit Kabupaten Kotawaringin Timur, 2019.....	1
<i>Traffics of Passanger Ships in Sampit Port Kotawaringin Timur Regency, 2019....</i>	<i>1</i>
8.2 Komunikasi/Communication.....	1
8.2.1 Jumlah Kantor Pos Utama dan Pembantu Menurut Kecamatan di Kabupaten Kotawaringin Timur, 2017–2019.....	1
<i>Number of Auxiliary Post Office by Subdistrict in Kotawaringin Timur Regency, 2017–2019.....</i>	<i>1</i>
8.2.2 Lalu Lintas POS Indonesia Dan Giro, 2017–2019.....	1
<i>Traffics of Indonesian Post and Giro, 2017–2019.....</i>	<i>1</i>
8.2.3 Jumlah Desa Blind Spot Menurut Kecamatan di Kabupaten Kotawaringin Timur, 2019.....	1
<i>Number of Blind Spot Village by District in Kotawaringin Timur, 2019.....</i>	<i>1</i>

8.2.4 Jumlah Desa/ Kelurahan Menurut Keberadaan Base Transceiver Station/ BTS, Sinyal Telepon dan Sinyal Internet Menurut Kecamatan di Kabupaten Kotawaringin Timur, 2019.....	1
<i>Number of Villages / Kelurahan According to the Existence of Transceiver Station / BTS Bases, Telephone Signals and Internet Signals by District in Kotawaringin Timur Regency, 2019.....</i>	<i>1</i>
8.2.5 Jumlah BTS/ Base Transceiver Station Menurut Kecamatan di Kabupaten Kotawaringin Timur, 2019.....	1
<i>Number of BTS/ Base Transceiver According to District in Kotawaringin Timur, 2019.....</i>	<i>1</i>
9 Perbankan, Koperasi, dan Harga-Harga/Bank, Cooperatives, and Prices....	1
9.1 Perbankan/Bank.....	1
9.1.1 Posisi Kredit Mikro, Kecil, dan Menengah yang Diberikan Bank Umum dan BPR Menurut Sektor Ekonomi di Kabupaten Kotawaringin Timur (Juta Rp), 2019.....	1
<i>Outstanding of Micro, Small, and Medium Credits of Commercial and Rural Banks by Economic Sector in Kotawaringin Timur Regency (Million Rp), 2019.....</i>	<i>1</i>
9.1.2 Posisi Kredit Mikro, Kecil, dan Menengah yang Diberikan Bank Umum dan BPR Menurut Jenis Penggunaan di Kabupaten Kotawaringin Timur (Juta Rp), 2019.....	1
<i>Outstanding of Micro, Small, and Medium Credits of Commercial and Rural Banks by Type of Credit in Kotawaringin Timur Regency (Million Rp), 2019.....</i>	<i>1</i>
9.1.3 Posisi Kredit Mikro, Kecil, dan Menengah yang Diberikan Bank Umum dan BPR Menurut Skala Usaha di Kabupaten Kotawaringin Timur (Juta Rp), 2019.....	1
<i>Outstanding of Micro, Small, and Medium Credits of Commercial and Rural Banks by Scale Enterprise in Kotawaringin Timur Regency (Million Rp), 2019.....</i>	<i>1</i>

9.1.4 Posisi Simpanan Masyarakat Rupiah dan Valuta Asing Bank Umum dan BPR di Kabupaten Kotawaringin Timur (Juta Rp), 2019.....	1
<i>Outstanding of Private Deposit in Rupiah and Foreign Currency of Commercial and Rural Banks in Kotawaringin Timur Regency (Million Rp), 2019.....</i>	<i>1</i>
10.1.2 Posisi Pinjaman Rupiah dan Valuta Asing yang Diberikan Bank Umum dan BPR Menurut Jenis Penggunaan di Kabupaten Kotawaringin Timur (Juta Rp), 2019.....	1
<i>Outstanding of Loans in Rupiah and Foreign Currency of Commercial and Rural Banks by Type of Loans in Kotawaringin Timur Regency (Million Rp), 2019.....</i>	<i>1</i>
9.2 Koperasi/Cooperatives.....	1
9.2.1 Jumlah Koperasi Menurut Jenis Koperasi dan Kecamatan di Kabupaten Kotawaringin Timur, 2019.....	1
<i>Number of Cooperatives by Type of Cooperative and Subdistrict in Kotawaringin Timur Regency, 2019.....</i>	<i>1</i>
9.2.2 Jumlah Anggota Koperasi Menurut Jenis Koperasi Aktif dan Kecamatan di Kabupaten Kotawaringin Timur, 2019.....	1
<i>Number of Member Cooperatives by Type of Cooperative Active and Subdistrict in Kotawaringin Timur Regency, 2019.....</i>	<i>1</i>
9.2.3 Jumlah Anggota Khusus KUD Menurut Kecamatan Dan Status Keanggotaan di Kabupaten Kotawaringin Timur, 2019.....	1
<i>Number of Member KUD by Subdistrict and Member Status in Kotawaringin Timur Regency, 2019.....</i>	<i>1</i>
9.2.4 Jumlah Anggota Koperasi Menurut Jenis Kelamin dan Kecamatan di Kabupaten Kotawaringin Timur, 2019.....	1
<i>Number of Member Cooperatives by Gender Subdistrict in Kotawaringin Timur Regency, 2019.....</i>	<i>1</i>
9.2.5 Modal, Volume Usaha dan Sisa Hasil Usaha Koperasi Aktif Menurut Kecamatan di Kabupaten Kotawaringin Timur, 2019.....	1

<i>Invested, Asset and Omzet of Active Cooperation by Subdistrict in Kotawaringin Timur Regency, 2019.....</i>	<i>1</i>
9.2.6 Ringkasan Kondis Koperasi di Kabupaten Kotawaringin Timur, 2019. 1	
<i>Summary of Cooperatives in Kotawaringin Timur Regency, 2019.....</i>	<i>1</i>
9.3 Harga-harga/Prices.....	1
9.3.1 Indeks Harga Konsumen, Laju Inflasi, dan Inflasi Kota Sampit, 2019... 1	
<i>Consumer Price Index, Inflation Rate, and Inflation of Sampit, 2019.....</i>	<i>1</i>
9.3.2 Laju Inflasi Kota Sampit Menurut Kelompok Pengeluaran, 2019..... 1	
<i>Inflation Rate of Sampit by Expenditure Group, 2019.....</i>	<i>1</i>
9.3.3 Indeks Harga Konsumen / IHK Kota Sampit Menurut Kelompok Pengeluaran, 2019..... 1	
<i>Consumer Price Index of Sampit by Expenditure Group, 2019.....</i>	<i>1</i>
10 Pengeluaran Penduduk dan Konsumsi Makanan/ Population Expenditure and Food Consumption.....	1
10.1.1 Rata-rata Pengeluaran Per Kapita Sebulan Menurut Golongan Pengeluaran dan Kelompok Barang di Kabupaten Kotawaringin Timur (rupiah), 2019..... 1	
<i>Monthly Average Expenditure Per Capita by Expenditure Class and Commodity Group in Kotawaringin Timur Regency (rupiahs), 2019.....</i>	<i>1</i>
10.1.2 Persentase Rata-Rata Pengeluaran Perkapita Sebulan Menurut Kelompok Makanan di Kabupaten Kotawaringin Timur (rupiah), 2017-2019..... 1	
<i>Percentage of Average Expenditure Per Capita Per Month by Food Group in Kotawaringin Timur Regency (rupiahs), 2017-2019.....</i>	<i>1</i>
10.1.3 Persentase Rata-Rata Pengeluaran Perkapita Sebulan Menurut Kelompok Bukan Makanan di Kabupaten Kotawaringin Timur (rupiah), 2017-2019..... 1	

Percentage of Average Expenditure Per Capita Per Month by Non Food Group in Kotawaringin Timur Regency (rupiahs), 2017-2019..... 1

10.1.4 Persentase Rata-Rata Pengeluaran Perkapita Sebulan Untuk Makanan dan Bukan Makanan Di Kabupaten Kotawaringin Timur, 2013-2019.....1

Percentage of Per Capita Average Expenditure a Month of Food and non Food in Kotawaringin Timur Regency, 2013-2019..... 1

11 Sistem Neraca Regional/System of Regional Accounts..... 1

11.1 Produk Domestik Regional Bruto Menurut Lapangan Usaha/ Gross Regional Domestic Product By Industrial Origin.....1

11.1.1 Produk Domestik Bruto Atas Dasar Harga Berlaku Menurut Lapangan Usaha (juta rupiah), 2015 - 2019..... 1

Gross Domestic Product at Current Market Prices by Industry (million rupiahs), 2015 - 2019..... 1

11.1.2 Produk Domestik Bruto Atas Dasar Harga Konstan Menurut Lapangan Usaha (juta rupiah), 2015 - 2019..... 1

Gross Domestic Product at Constant Market Prices by Industry (million rupiahs), 2015 - 2019..... 1

11.1.3 Distribusi Persentase Produk Domestik Bruto Atas Dasar Harga Berlaku Menurut Lapangan Usaha, 2015 - 2019..... 1

Percentage Distribution of Gross Domestic Product at Current Market Prices by Industry, 2015 - 2019..... 1

11.1.4 Laju Pertumbuhan Produk Domestik Bruto Atas Dasar Harga Konstan 2010 Menurut Lapangan Usaha (persen), 2015 - 2019..... 1

Growth Rate of Gross Domestic Product at 2010 Constant Market Prices by Industry (percent) (percent), 2015 - 2019..... 1

11.1.5 Laju Implisit Produk Domestik Bruto Atas Dasar Harga Konstan 2010 Menurut Lapangan Usaha (persen), 2015 - 2019.....	1
<i>Implicit Rate of Gross Domestic Product at 2010 Constant Market Prices by Industry (percent) (percent), 2015 - 2019.....</i>	<i>1</i>
11.2 Produk Domestik Regional Bruto Menurut Lapangan Usaha/ Gross Regional Domestic Product By Industrial Origin	1
11.2.1 Produk Domestik Regional Bruto Atas Dasar Harga Berlaku Menurut Pengeluaran di Kabupaten Kotawaringin Timur (juta rupiah), 2015-2019	1
<i>Gross Domestic Regional at Constant Market Prices by Type of Expenditure in Kotawaringin Timur Regency (million rupiahs), 2015-2019.....</i>	<i>1</i>
11.2.2 Produk Domestik Regional Bruto Atas Dasar Harga Konstan Menurut Pengeluaran di Kabupaten Kotawaringin Timur (juta rupiah), 2015-2019.....	1
<i>Gross Domestic Regional at Current Market Prices by Type of Expenditure in Kotawaringin Timur Regency (million rupiahs), 2015-2019.....</i>	<i>1</i>
11.2.3 Distribusi Persentase Produk Domestik Bruto Atas Dasar Harga Berlaku Menurut Pengeluaran, 2015 - 2019.....	1
<i>Percentage Distribution of Gross Domestic Product at Current Market Prices by Expenditure, 2015 - 2019.....</i>	<i>1</i>
11.2.4 Laju Pertumbuhan Produk Domestik Bruto Atas Dasar Harga Konstan 2010 Menurut Pengeluaran (persen), 2015 - 2019.....	1
<i>Growth Rate of Gross Domestic Product at 2010 Constant Market Prices by Expenditure (percent), 2015 - 2019.....</i>	<i>1</i>
11.2.5 Laju Implisit Produk Domestik Bruto Atas Dasar Harga Konstan 2010 Menurut Lapangan Usaha (persen), 2015 - 2019.....	1
<i>Implicit Rate of Gross Domestic Product at 2010 Constant Market Prices by Industry (percent) (percent), 2015 - 2019.....</i>	<i>1</i>

12 Perbandingan Antar Kabupaten/Kota / Regency/Municipality Comparison.....	1
12.1 Luas Wilayah dan Ibukota Menurut Kabupaten/Kota se-Provinsi Kalimantan Tengah, 2019.....	1
<i>Area and Capital City by Regency/Municipality in Kalimantan Tengah Province, 2019.....</i>	<i>1</i>
12.2 Jumlah Penduduk Menurut Kabupaten/Kota se-Provinsi Kalimantan Tengah, 2015-2019.....	1
<i>Population by Regency/Municipality in Kalimantan Tengah Province, 2015–2019</i>	<i>1</i>
12.3 Produk Domestik Regional Bruto Atas Dasar Harga Berlaku Menurut Kabupaten/Kota se-Provinsi Kalimantan Tengah (miliar rupiah) , 2015-2019.....	1
<i>Gross Regional Domestic Bruto Based Current Price by Regency/Municipality in Kalimantan Tengah Province (billion rupiahs) , 2015- 2019.....</i>	<i>1</i>
12.4 Laju Pertumbuhan Produk Domestik Regional Menurut Kabupaten/Kota se-Provinsi Kalimantan Tengah, 2015-2019.....	1
<i>Growth Rate of Gross Regional Domestic Bruto by Regency/Municipality in Kalimantan Tengah Province, 2015- 2019.....</i>	<i>1</i>
12.5 Jumlah Penduduk Miskin Menurut Kabupaten/Kota se-Provinsi Kalimantan Tengah Kalimantan Tengah (ribu), 2015 -2019.....	1
<i>Number of Population Who lived in Poverty Regency/ Municipality in Kalimantan Tengah Province (thousand) , 2019.....</i>	<i>1</i>
12.6 Persentase Penduduk Miskin Menurut Kabupaten/Kota se-Provinsi Kalimantan Tengah Kalimantan Tengah (ribu), 2015 -2019.....	1
<i>Percentage of Population Who lived in Poverty by Regency/ Municipality in Kalimantan Tengah Province (thousand) , 2019.....</i>	<i>1</i>

12.7 Garis Kemiskinan Menurut Kabupaten/Kota se-Provinsi Kalimantan Tengah Kalimantan Tengah (rupiah) , 2015 -2019.....	1
<i>Poverty Line by Regency/ Municipality in Kalimantan Tengah Province (rupiahs), 2015-2019.....</i>	<i>1</i>
12.8 Indeks Pembangunan Manusia/IPM Menurut Kabupaten/Kota se-Provinsi Kalimantan Tengah Kalimantan Tengah , 2015 -2019.....	1
<i>Human Development Index/ HDI by Regency/ Municipality in Kalimantan Tengah Province , 2015-2019.....</i>	<i>1</i>
12.9 Indeks Pembangunan Gender/IPG Menurut Kabupaten/Kota se-Provinsi Kalimantan Tengah Kalimantan Tengah , 2014 -2019.....	1
<i>Gender Development Index/ GDI by Regency/ Municipality in Kalimantan Tengah Province , 2014-2019.....</i>	<i>1</i>
12.10 Indeks Kemahalan Konstruksi/IKK Menurut Kabupaten/Kota se-Provinsi Kalimantan Tengah Kalimantan Tengah , 2015 -2019.....	1
<i>Construction Cost Index by Regency/ Municipality in Kalimantan Tengah Province , 2015-2019.....</i>	<i>1</i>

Daftar Gambar/List Of Figures

Halaman/Page

1. Persentase Luas Wilayah menurut Kecamatan di Kabupaten Kotawaringin Timur (%), 2019.....	10
Percentage Area by Subdistrict in Kotawaringin Timur Regency(%), 2019	10
2. Jumlah Pegawai Negeri Sipil (PNS) Daerah Menurut Jenis Kelamin di Kabupaten Kotawaringin Timur, 2019.....	37
<i>Number of Regional Civil Servant by Sex in Kotawaringin Timur Regency, 2019</i>	<i>37</i>
3. Upah Minimum Kabupaten (Rupiah) per Bulan di Kabupaten Kotawaringin Timur, 2012 – 2019.....	86
<i>Monthly Minimum Regency Wages (rupiahs) in Kotawaringin Timur Regency, 2012 - 2019.....</i>	<i>86</i>
4. Jumlah Jemaah Haji Yang Diberangkatkan Menurut Kecamatan Di Kabupaten Kotawaringin Timur, 2019.....	135
Number of Muslim Pilgrim by Subdistrict in Kotawaringin Timur Regency, 2019.....	135
5. Distribusi Persentase Rumah Tangga Menurut Bahan Bakar Utama untuk Memasak di Kabupaten Kotawaringin Timur,2019.....	136
<i>Percentage Distribution of Household by Type of Cooking Fuel in Kotawaringin Timur, 2019.....</i>	<i>136</i>
6. Luas Penggunaan Lahan di Kabupaten Kotawaringin Timur (hektar), 2019.....	263
Land Use Area in Kotawaringin Timur Regency (hectare), 2019.....	263

7. Produksi Perkebunan Jenis Tanaman di Kabupaten Kotawaringin Timur (ribu ton), 2018 dan 2019.....	264
Production of Estates by Type of Crops in Kotawaringin Timur Regency (thousand tons), 2018 and 2019.....	264
8. Produksi, dan Distribusi Listrik PT. PLN (Persero) pada Cabang/Ranting PLN di Kabupaten Kotawaringin Timur, 2015-2019.....	332
<i>Production, and Distribution of Electricity of State Electricity Company at Branch Level in Kotawaringin Timur Regency, 2015-2019.....</i>	<i>332</i>
9. Jumlah Wisatawan Mancanegara dan Domestik di Kabupaten Kotawaringin Timur, 2013 – 2019.....	355
Number of International and Domestic Visitors in Kotawaringin Timur Regency, 2013-2019.....	355
10. Jumlah Kunjungan Kapal di Pelabuhan Kota Sampit, 2019.....	375
<i>Number of Ships Trip in Sampit Port, 2019.....</i>	<i>375</i>
11. Indeks Harga Konsumen, Laju Inflasi (m o m), dan Inflasi (y o y) Kota Sampit , 2019.....	402
Consumer Price Index, Inflation Rate (m o m), and Inflation (y o y) of Sampit, 2019.....	402
12. Persentase Rata-Rata Pengeluaran Perkapita Sebulan Untuk Makanan dan Bukan Makanan Di Kabupaten Kotawaringin Timur, 2019.....	431
<i>Percentage of Per Capita Average Expenditure a Month of Food and non Food in Kotawaringin Timur Regency, 2019.....</i>	<i>431</i>
13. Laju Pertumbuhan Produk Domestik Bruto Atas Dasar Harga Konstan 2010 Menurut Lapangan Usaha (persen), 2015 – 2019.....	446
<i>Growth Rate of Gross Domestic Product at 2010 Constant Market Prices by Industry (percent) (percent), 2015 - 2019.....</i>	<i>446</i>
14. Garis Kemiskinan Menurut Kabupaten/Kota se-Provinsi Kalimantan Tengah Kalimantan Tengah (rupiah),2019.....	469

Poverty Line by Poverty Regency/ Municipality in Kalimantan Tengah Province (rupiahs), 2019..... 469

<https://kotimkab.bps.go.id>

Penjelasan Umum/*Explanatory Notes*

Tanda-tanda, satuan-satuan, dan lain-lainnya yang digunakan dalam publikasi ini adalah sebagai berikut:

Symbols, measurement units, and acronyms which are used in this publication, are as follows:

1. TANDA-TANDA/*SYMBOLS*

Data tidak tersedia/ <i>Data not available</i>	: ...
Tidak ada atau nol / <i>Null or zero</i>	: -
Data dapat diabaikan/ <i>Data negligible</i>	: 0
Tanda decimal/ <i>Decimal point</i>	: ,
Data tidak dapat ditampilkan/ <i>Not applicable</i>	: NA
Angka estimasi/ <i>Estimated figures</i>	: e
Angka diperbaiki/ <i>Revised figures</i>	: r
Angka sementara/ <i>Preliminary figures</i>	: x
Angka sangat sementara/ <i>Very preliminary figures</i>	: xx
Angka sangat sangat sementara/ <i>Very very preliminary figures</i>	: xxx

2. SATUAN/*UNITS*

barel/ <i>barrel</i>	: 158,99 liter/ <i>liters</i> = 1/6,2898 m ³
hektar (ha)/ <i>hectare (ha)</i>	: 10 000 m ²
kilometer (km)/ <i>kilometres (km)</i>	: 1 000 meter/ <i>meters (m)</i>
knot/ <i>knot</i>	: 1,8523 km/jam (<i>km/hour</i>)
kuintal/ <i>quintal</i>	: 100 kg
KWh	: 1 000-Watt <i>hour</i>
MWh	: 1 000 KWh
liter (untuk beras)/ <i>litre (for rice)</i>	: 0,80 kg
MMSCF	: 1/35,3 m ³
metrik ton (m.ton)/ <i>metric ton (m. ton)</i>	: 0,98421 long ton = 1 000 kg
ons/ <i>ounce</i>	: 28,31 gram/ <i>grams</i>
ton	: 1 000 kg

Satuan lain: buah, dus, butir, helai/lembar, kaleng, batang, pulsa, ton kilometer (ton-km), jam, menit, persen (%).

Other units: unit, pack, pieces, sheet, tin, pulse, ton-kilometres(ton-km), hour, minute, percent (%).

Perbedaan angka di belakang koma disebabkan oleh pembulatan angka.
The difference in decimal numbers is caused by rounding.

Statistik Kunci/Key Statistics

Rincian/Description	Satuan/Unit	2017	2018	2019
(1)	(2)	(5)	(6)	(7)
SOSIAL/SOCIAL				
Penduduk ¹ /Population ¹	ribu/thousand	446	456	466
Laju Pertumbuhan Penduduk ¹ /Population Growth ¹	%	2,25	2,31	2,18
Angka Harapan Hidup ^{1-e} /Life Expectancy Rate ¹	tahun/years	69,7	69,75	69,80
Angka Melek Huruf Usia 15+ /Literacy Rate Aged 15+	%	99,07	99,16	99,35
Tingkat Partisipasi Angkatan Kerja -TPAK ² Labour Force Participation Rate-LFPR ²	%	63,21	68,51	67,45
Tingkat Pengangguran Terbuka-TPT ² Unemployment Rate-UR ²	%	4,92	4,55	4,47
Penduduk Miskin ⁴ /Poor People ⁴	ribu/thousand	27,70	28,20	27,38
Persentase Penduduk Miskin ⁴ Percentage of Poor People ⁴	%	6,24	6,21	5,90
Indeks Pembangunan Manusia-IPM ⁵ Human Development Index ⁵	–	70,17	70,56	71,16
EKONOMI/ECONOMIC				
Produk Domestik Regional Bruto (PDRB) Harga Berlaku ⁶ Gross Regional Domestic Bruto (GRDP) at Current Price ⁶	triliun rupiah trillion rupiahs	22,39	24,57	26,82
Laju Pertumbuhan Ekonomi ⁸ /Economic Growth ⁷	%	7,94	6,93	7,16
PDRB Per Kapita Harga Berlaku ^{6,8} Per Capita of GRDP at Current Price ^{6,8}	juta rupiah million rupiahs	50,19	53,82	57,50
Inflasi/Inflation (y-o-y) ⁹	%	3,11	6,02	2,02
Wisatawan Asing/Foreign Tourists ¹⁰	jribu/thousand	126,61	89,18	241,18
Realisasi Penanaman Modal Dalam Negeri-PMDN ¹¹ Realization of Domestic Investment	triliun rupiah trillion rupiahs	8,75	15,02	5,53
Realisasi Penanaman Modal Asing-PMA ¹² Realization of Foreign Investment	Juta/Million US\$ Triliun Rupiah/trillion Rp	2,07 17,32	1,03 25,65	2,49 34,29

Catatan/Notes: ¹ Data 2006–2009: berdasarkan hasil SUPAS 2005; mulai 2010: Hasil proyeksi penduduk Indonesia 2010–2035 (pertengahan tahun/Juni)/Data in 2006–2009: based on SUPAS 2005; since 2010: The result of Indonesia population prjection 2010–2035 (mid year/June)

² Kondisi Agustus/Condition at August

- ³ Menggunakan penimbang hasil proyeksi penduduk tahun 2010–2035/*Weighted by the 2010–2035 population projection*
- ⁴ Kondisi Maret/*Condition at March*
- ⁵ Sejak tahun 2010, IPM dihitung dengan metode baru. Komponen IPM metode baru adalah angka harapan hidup saat lahir, harapan lama sekolah, rata-rata lama sekolah, dan pengeluaran per kapita/*Since 2010, HDI was calculated using new method. New HDI component are life expectancy at birth, expected years of schooling, means years of schooling, and expenditure per capita*
- ⁶ Mulai tahun 2010 mengadopsi *System of National Account 2008 (SNA 2008)*/*Since 2010 is in line with System of National Account 2008 (SNA 2008)*
- ⁷ Sebelum 2011 menggunakan tahun dasar 2000 (2000=100), mulai 2011 menggunakan tahun dasar 2010 (2010=100)/*Before 2011 using 2000 base year (2000=100), since 2011 using 2010 base year (2010=100)*
- ⁸ Mulai 2010 proyeksi penduduk berdasarkan hasil SP2010/*Since 2010 population projection based on SP2010*
- ⁹ IHK 82 kota (2012 = 100)/*CPI 82 cities (2012 = 100)*
- ¹⁰ Dinas Kebudayaan dan Pariwisata Kabupaten Kotawaringin Timur/*Culture and Tourism Department of Kotawaringin Timur Regency*
- ¹¹ DPMPSTP- Dinas Penanaman Modal Pelayanan Terpadu Satu Pintu Kabupaten Kotawaringin Timur/*DPMPSTP - Licensing Service and Investment Office of Kotawaringin Timur Regency*

BAB 1

GEOGRAFI DAN IKLIM


Geography and Climate



111 mdpl

Wilayah Tertinggi dari Permukaan Laut

The highest area from sea level



461,9 milimeter

pada Februari / *in February*

Curah Hujan Tertinggi di Kabupaten Kotawaringin Timur Tahun 2019

The highest precipitation in Kotawaringin Timur during 2019



9 knot


Kecepatan Angin Tertinggi Sepanjang 2019

The highest wind velocity during 2019

6 sungai/ rivers

Mengalir di Kabupaten Kotawaringin Timur

Rivers flow in Kotawaringin Timur



33,4°
celcius

Suhu Tertinggi Sepanjang 2019

The highest temperature during 2019

PENJELASAN TEKNIS

TECHNICAL NOTES

Letak astronomis adalah letak suatu pada muka bumi yang didefinisikan dengan dari posisi garis lintang dan garis bujur. Garis lintang adalah koordinat geografis yang menunjukkan posisi utara-selatan sebuah titik di permukaan bumi sedangkan garis bujur adalah menunjukkan posisi timur-barat.

Letak geografis adalah posisi keberadaan sebuah wilayah berdasarkan letak dan bentuknya dimuka bumi. Letak geografis menunjukkan batas-batas wilayah dan berkaitan dengan fitur geografis fisik (seperti benua, pegunungan, samudera, laut, sungai, dan danau).

Secara astronomis, Kabupaten Kotawaringin Timur terletak antara $112^{\circ} 7' 29''$ Bujur Timur dan $113^{\circ} 14' 22''$ Bujur Timur dan antara $1^{\circ} 11' 50''$ Lintang Selatan dan $3^{\circ} 18' 51''$ Lintang Selatan. Berdasarkan posisi geografisnya, Kabupaten Kotawaringin Timur memiliki batas-batas: barat - Kabupaten Seruyan; utara hingga timur - Kabupaten Katingan; selatan - Laut Jawa.

Astronomical position is a point on the earth, defined in terms of astronomical latitude and longitude. Latitude is a coordinate that specifies the north-south position of a point on the Earth's surface, whereas longitude specifies the east-west position.

Geographic position is the situation of any point or area on the earth's surface in relation to the territories or objects outside it. Geographic position denotes territorial boundaries and relates to physical-geographic features (such as continents, mountains, oceans, seas, rivers, and lakes).

Astronomically, **Kotawaringin Timur Regency** is located between $112^{\circ} 7' 29''$ East Longitude to $113^{\circ} 14' 22''$ East Longitude and $1^{\circ} 11' 50''$ South Latitude to $3^{\circ} 18' 51''$ South Latitude. In terms of geographic position, **Kotawaringin Timur Regency** has boundaries as follows: West – Seruyan Regency; North to East – Katingan Regency; South – Java Sea.

- Kabupaten Kotawaringin Timur terdiri dari 17 kecamatan, yaitu:
- Mentaya Hilir Selatan
 - Teluk Sampit
 - Pulau Hanaut
 - Mentawa Baru Ketapang
 - Seranau
 - Mentaya Hilir Utara
 - Kota Besi
 - Telawang
 - Baamang
 - Cempaga
 - Cempaga Hulu
 - Parenggean
 - Tualan Hulu
 - Mentaya Hulu
 - Bukit Santuai
 - Antang Kalang
 - Telaga Antang
- Kotawaringin Timur Regency has 17 subdistricts, such as:*
- *Mentaya Hilir Selatan*
 - *Teluk Sampit*
 - *Pulau Hanaut*
 - *Mentawa Baru Ketapang*
 - *Seranau*
 - *Mentaya Hilir Utara*
 - *Kota Besi*
 - *Telawang*
 - *Baamang*
 - *Cempaga*
 - *Cempaga Hulu*
 - *Parenggean*
 - *Tualan Hulu*
 - *Mentaya Hulu*
 - *Bukit Santuai*
 - *Antang Kalang*
 - *Telaga Antang*

Luas wilayah kabupaten/kota mengacu kepada Undang-Undang Nomor 5 Tahun 2002 Tentang Pembentukan Kabupaten Katingan, Kabupaten Seruyan, Kabupaten Sukamara, Kabupaten Lamandau, Kabupaten Gunung Mas, Kabupaten Pulang Pisau, Kabupaten Murung Raya, Dan Kabupaten Barito Timur Di Provinsi Kalimantan Tengah dan Permendagri RI No. 137 Tahun 2017 Tentang Kode dan Data Wilayah Administrasi Pemerintahan.

The area of the regency/municipality based on Law No.5 of 2002 on the Establishment of the Regencies of Kotawaringin Timur, Seruyan, Sukamara, Lamandau, Gunung Mas, Pulang Pisau, Murung Raya and East Barito and Regulation of the Minister of Home Affairs RI Number 137 in 2017 on the Code and Regional Government Administration Data.

Iklim adalah statistik cuaca dalam **Climate** is the statistics of weather

jangka waktu yang lama. Iklim diukur dengan menilai pola variasi suhu, kelembaban, tekanan atmosfer, angin, curah hujan, jumlah partikel atmosfer, dan variabel meteorologi lainnya di wilayah tertentu dalam jangka waktu yang lama. Cuaca berbeda dengan iklim, yaitu menggambarkan kondisi jangka pendek dari variabel-variabel tersebut.

over long periods of time. It is measured by assessing the patterns of variation in temperature, humidity, atmospheric pressure, wind, precipitation, atmospheric particle count, and other meteorological variables in a given region over long periods of time. Weather differs from climate, in that weather only describes the short-term conditions of these variables.

Cuaca adalah keadaan udara pada saat tertentu di wilayah tertentu yang relatif tidak luas pada jangka waktu yang singkat dan menyatakan keadaan yang berlangsung pada saat atau selama waktu kesatuan.

***Weather** is the state of the air at a particular time in a certain area that is relatively not broad in a short period of time and states the conditions that take place during or during unitary time*

Musim adalah selang waktu dengan cuaca yang paling sering terjadi atau mencolok. Misalnya musim hujan adalah rentang waktu yang banyak terjadi hujan; musim kemarau rentang waktu yang sedikit hujan, musim dingin rentang waktu dengan suhu udara yang rendah, musim panas rentang waktu dengan suhu udara yang selalu tinggi.

***Season** is the time interval with the most frequent or striking weather. For example the rainy season is a time span where a lot of rain occurs; the dry season spans a little rain, the winter spans with low temperatures, the summer spans with always high temperatures.*

Sifat Hujan adalah Perbandingan antara jumlah curah hujan yang

***Nature of Rain** is the comparison between the amount of rainfall*

terjadi selama satu bulan dengan nilai rata-rata atau normal dari bulan tersebut di suatu tempat. Sifat hujan dibagi menjadi 3 (tiga) kriteria, yaitu: Di atas normal (A), jika nilai perbandingannya lebih besar dari 115%, Normal (N), jika nilai perbandingannya antara 85% - 115%, di bawah normal (B), jika nilai perbandingannya kurang dari 85%.

Normal curah hujan adalah nilai rata-rata curah hujan masing-masing bulan selama 30 tahun. Curah hujan 1 milimeter artinya dalam luasan satu meter persegi pada suatu tempat yang datar tertampung air setinggi satu millimeter atau tertampung air sebanyak satu liter

Standar deviasi adalah nilai statistik yang digunakan untuk menentukan bagaimana sebaran data dalam sampel dan seberapa dekat titik data individu ke rata-rata dari nilai sampel. Jika sebuah standar deviasi dari kumpulan data mempunyai nilai nol maka menunjukkan bahwa semua nilai-nilai dalam himpunan tersebut adalah sama, namun jika sebuah nilai deviasi mempunyai nilai lebih besar maka akan memberikan makna bahwa titik data individu

that occurs during a month with the average or normal value of the month in a place. The nature of rain is divided into 3 (three) criteria, namely: Above normal (A), if the comparison value is greater than 115%, Normal (N), if the comparison value is between 85% - 115%, below normal (B), if the comparison value is less than 85%.

Normal rainfall is the average value of rainfall each month for 30 years. 1 millimeter rainfall means that in an area of one square meter in a flat place that holds water as high as one millimeter or holds one liter of water

Standard deviation is a statistical value used to determine how the data is distributed in a sample and how close the individual data points are to the average of the sample values. If a standard deviation of a data set has a zero value, it indicates that all the values in the set are the same, but if a deviation value has a greater value, it will mean that the individual data points are far from the average value

jauh dari nilai rata-rata

Hotspot (titik panas) secara definisi dapat diartikan sebagai daerah yang memiliki suhu permukaan relatif lebih tinggi dibandingkan daerah di sekitarnya berdasarkan ambang batas suhu tertentu yang terpantau oleh satelit penginderaan jauh. Tipologinya adalah titik dan dihitung sebagai jumlah bukan suatu luasan.

Hotspot (hotspots) by definition can be interpreted as an area that has a relatively higher surface temperature than the surrounding area based on certain temperature thresholds that are monitored by remote sensing satellites. The typology is a point and is counted as an amount not an area.

Particulate Matter (PM10) adalah padatan atau liquid di udara dalam bentuk asap, debu dan uap, yang dapat tinggal di atmosfer dalam waktu yang lama (partikel yang mempunyai diameter 10um). Partikulat tersebut dapat dengan mudahnya terhisap melalui saluran pernafasan dan diserap kedalam tubuh sehingga menyebabkan berbagai gangguan kesehatan.

Particulate Matter (PM10) is a solid or liquid in the air in the form of smoke, dust and steam, which can stay in the atmosphere for a long time (particles having a diameter of 10um). These particulates can easily be sucked through the respiratory tract and absorbed into the body, causing various health problems.

Windrose merupakan gambaran dari frekuensi relatif arah dan kecepatan angin dalam periode tertentu. Arah angin dibagi menjadi delapan penjurur mata angin yaitu N : angina dari utara, NE : timur laut, E: timur, SE : tenggara, S : selatan, SW : barat daya, W: barat dan NW : barat laut. Sedangkan kecepatan angin dikategorikan dalam kelas-kelas yaitu 1-4, 4-7, 7-11, 11-17, 17-

Windrose is a picture of the relative frequency of wind direction and speed in a certain period. The direction of the wind is divided into eight cardinal directions namely N: angina from the north, NE: northeast, E: east, SE: southeast, S: south, SW: southwest, W: west and NW: northwest. While the wind speed is categorized in classes namely 1-4,

21 dan 22 dalam satuan knot

4-7, 7-11, 11-17, 17-21 and 22 in knots

<https://kotimkab.bps.go.id>

ULASAN

Kabupaten Kotawaringin Timur merupakan salah satu kabupaten induk yang terbentuk bersamaan dengan terbentuknya Provinsi Kalimantan Tengah. Total luas wilayah Kabupaten Kotawaringin Timur adalah 16.796 km² atau 10,94 persen dari total luas Provinsi Kalimantan Tengah.

Secara astronomis, wilayah Kabupaten Kotawaringin Timur terletak antara 112° 7' 29" Bujur Timur sampai dengan 113° 14' 22" Bujur Timur dan antara 1° 11' 50" Lintang Selatan sampai dengan 3° 18' 51" Lintang Selatan. Adapun secara geografis, wilayah Kabupaten Kotawaringin Timur berbatasan langsung dengan beberapa wilayah sebagai berikut :

Utara : Kabupaten Katingan
 Timur: Kabupaten Katingan
 Barat : Kabupaten Seruyan
 Selatan : Laut Jawa

Kabupaten Kotawaringin Timur merupakan wilayah tropis dengan rata-rata suhu udara

DESCRIPTION

Kotawaringin Timur Regency is one of the main districts that was established in conjunction with the formation of the Province of Kalimantan Tengah. The total area of Kotawaringin Timur Regency is 16,796 km² or 10.94 percent of the total area of Kalimantan Tengah Province.

Astronomically, Kotawaringin Timur Regency is located between 112o 7 '29 "East Longitude to 113o 14' 22" East Longitude and between 1o 11 '50 "South Latitude to 3o 18" 51 "South Latitude. Geographically, the area of Kotawaringin Timur Regency is bordered directly by several areas as follows:

*North: Katingan Regency
 East: Katingan Regency
 West: Seruyan Regency
 South: Java Sea*

Kotawaringin Timur Regency is a tropical region with average temperatures ranging from 26.6o

berkisar antara 26,6° C sampai dengan 27,5° C. Letaknya yang berada dekat dengan Lintang 0° membuat wilayah kabupaten ini memiliki cuaca yang cenderung panas dengan rata-rata lama penyinaran matahari setiap harinya berkisar antara 37 s.d 71%.

Kabupaten Kotawaringin Timur memiliki lebih dari 50% penggunaan lahan berupa hutan. Dalam ilmu klimatologi dikenal istilah hotspot. Hotspot adalah hasil deteksi kebakaran hutan/lahan pada ukuran piksel tertentu (misal 1 km x 1 km) yang kemungkinan terbakar pada saat satelit melintas pada kondisi relatif bebas awan dengan menggunakan algoritma tertentu. Biasanya digunakan sebagai indikator atau kebakaran lahan dan hutan di suatu wilayah, sehingga semakin banyak titik hotspot, semakin banyak pula potensi kejadian kebakaran lahan di suatu wilayah. Selama tahun 2019 terdeteksi 5 082 titik api/ *hotspot* yang tersebar hampir diseluruh kecamatan. Jumlah ini meningkat hampir 6 kali lipat dari tahun 2018. Hal ini mengakibatkan banyaknya

C to 27.5o C. Its location which is close to Latitude 0o makes the area of this regency have hot weather with an average length of sun exposure each day ranged from 37 to 71%.

Kotawaringin Timur Regency has more than 50% land use in the form of forest. In the science of climatology, the term hotspot is known. Hotspots are the results of detection of forest / land fires at certain pixel sizes (eg 1 km x 1 km) that are likely to burn when the satellite passes at relatively cloud-free conditions using certain algorithms. Usually used as an indicator or land and forest fires in an area, so the more hotspots, the more the potential for land fires in an area. During 2019 5 082 hotspots / hotspots were detected that were scattered in almost all districts. This number increased almost 6 times from 2018. This resulted in the number of forest fires in the Kotawaringin Timur Regency during 2019. This was worsened by the area and length of the dry season in 2019. The highest number of hotspots occurred in September, which

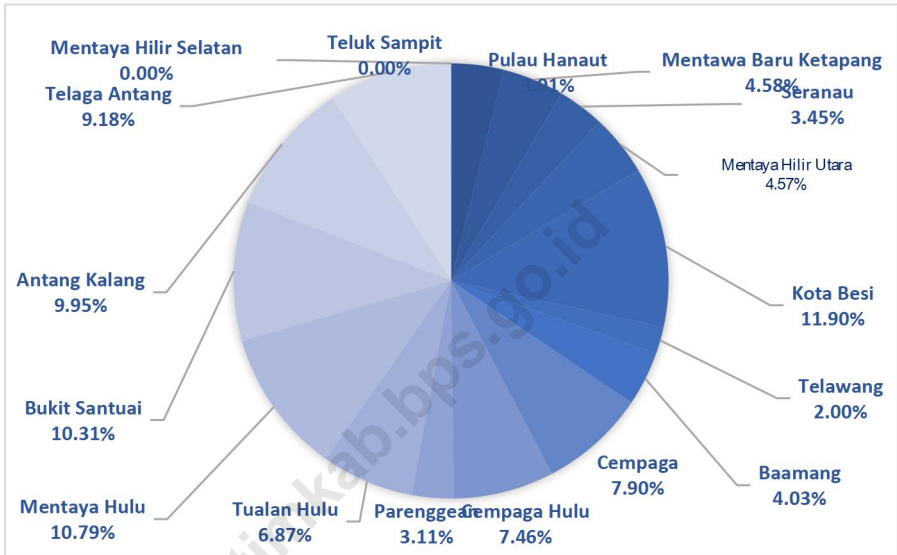
kebakaran hutan di wilayah Kabupaten Kotawaringin Timur selama 2019. Hal ini diperparah dengan luas nya wilayah dan panjangnya musim kemarau tahun 2019. Jumlah hotspot terbanyak terjadi pada bulan September yaitu sebanyak 4 373 titik dan kecamatan dengan titik hotspot terbanyak adalah Kecamatan Mentaya Hilir Utara dan Mentaya Hilir Selatan.

Kabupaten Kotawaringin Timur beribukota di Sampit. Seperti pada umumnya kabupaten di Provinsi Kalimantan Tengah yang dilewati oleh aliran sungai, Kabupaten Kotawaringin Timur juga dilewati oleh aliran sungai yaitu Sungai Mentaya. Sungai ini kemudian menjadi ikon khas dari Kabupaten Kotawaringin Timur sebagai Sampit Kota Mentaya.

was 4 373 points and districts with the most hotspot points are Kecamatan Mentaya Hilir Utara and Mentaya Hilir Selatan.

Kotawaringin Timur Regency has its capital in Sampit. Like most regency in Kalimantan Tengah Province that are crossed by rivers, Kotawaringin Timur Regency is also traversed by rivers, the Mentaya River. The river later became a typical icon of Kotawaringin Timur Regency as the Sampit of Mentaya City.

Gambar 1. Persentase Luas Wilayah menurut Kecamatan di Kabupaten Kotawaringin Timur (%), 2019
Picture **Percentage Area by Subdistrict in Kotawaringin Timur Regency(%) , 2019**



Sumber/Source: Peraturan Menteri Dalam Negeri Nomor 137 Tahun 2017 tanggal 29 Desember 2017, Sekretariat Daerah Kabupaten Kotawaringin Timur, dan BPS/ Based on Minister of Home Affairs Regulation Number 137/2017, December 29, 2017, Regional Office of Kotawaringin Timur Regency

1.1 Geografi/Geography

Tabel 1.1.1 Luas Daerah dan Ibukota Kecamatan Menurut Kecamatan di Kabupaten Kotawaringin Timur, 2019
Total Area and Capital of by Subdistrict in Kotawaringin Timur Regency, 2019

Kecamatan <i>Subdistrict</i>	Ibukota Kecamatan <i>Capital of Subdistrict</i>
(1)	(2)
Mentaya Hilir Selatan	Samuda
Teluk Sampit	Ujung Pandaran
Pulau Hanaut	Bapinang
Mentawa Baru Ketapang	Sampit
Seranau	Mentaya Seberang
Mentaya Hilir Utara	Bagendang
Kota Besi	Kota Besi
Telawang	Sebabi
Baamang	Baamang
Cempaga	Cempaka Mulia
Cempaga Hulu	Pundu
Parenggean	Parenggean
Tualan Hulu	Luwuk Sampun
Mentaya Hulu	Kuala Kuayan
Bukit Santuai	Tumbang Penyahuan
Antang Kalang	Tumbang Kalang
Telaga Antang	Tumbang Mangkup
Kotawaringin Timur	Sampit

Lanjutan Tabel/Continued Table 1.1.1

Kecamatan Subdistrict	Luas ¹ (km ²) Total Area ¹ (square.km)	Persentase terhadap Luas Kabupaten/Kota ¹ Percentage to Regency/Municipality's Area ¹
(1)	(3)	(4)
Mentaya Hilir Selatan	318,00	1,89
Teluk Sampit	610,00	3,63
Pulau Hanaut	620,00	3,69
Mentawa Baru Ketapang	726,00	4,32
Seranau	548,00	3,26
Mentaya Hilir Utara	725,00	4,32
Kota Besi	1 889,00	11,25
Telawang	317,00	1,89
Baamang	639,00	3,80
Cempaga	1 253,00	7,46
Cempaga Hulu	1 183,00	7,04
Parenggean	493,15	2,94
Tualan Hulu	1 090,85	6,49
Mentaya Hulu	1 712,79	10,20
Bukit Santuai	1 636,00	9,74
Antang Kalang	1 579,00	9,40
Telaga Antang	1 456,21	8,67
Kotawaringin Timur	1 6796,00	100

Catatan/Note: ¹Berdasarkan Peraturan Menteri Dalam Negeri Nomor 137 Tahun 2017 tanggal 29 Desember 2017/ Based on Minister of Home Affairs Regulation Number 137/2017, December 29, 2017, ¹ Berdasarkan Undang-Undang Nomor 5 Tahun 2002/ The Law Number 5 at 2002

Sumber/Source: Peraturan Menteri Dalam Negeri Nomor 137 Tahun 2017 tanggal 29 Desember 2017, Sekretariat Daerah Kabupaten Kotawaringin Timur, dan BPS/ Based on Minister of Home Affairs Regulation Number 137/2017, December 29, 2017, Regional Office of Kotawaringin Timur Regency

Tabel 1.1.2 Tinggi Wilayah dan Jarak ke Ibukota Menurut Kecamatan di Kabupaten Kotawaringin Timur, 2019
Altitude and Distance to the Capital by Subdistrict in Kotawaringin Timur Regency, 2019

Kecamatan Subdistrict	Tinggi Wilayah ³ (mdpl) Altitude (m a.s.l)	Jarak ke Ibukota ⁴ Distance to the Capital
(1)	(2)	(3)
Mentaya Hilir Selatan	55,00	48,00
Teluk Sampit	12,00	128,00
Pulau Hanaut	42,00	48,00
Mentawa Baru Ketapang	47,00	1,00
Seranau	49,00	3,00
Mentaya Hilir Utara	47,00	28,00
Kota Besi	46,00	18,00
Telawang	77,00	93,00
Baamang	43,00	3,00
Cempaga	49,00	48,00
Cempaga Hulu	68,00	124,00
Parenggean	26,00	105,00
Tualan Hulu	20,00	165,00
Mentaya Hulu	75,00	167,00
Bukit Santuai	55,00	207,00
Antang Kalang	111,00	183,00
Telaga Antang	82,00	160,00
Kotawaringin Timur	47,00	1,00

Catatan/Note: ³Berdasarkan hasil Podes 2014

⁴Berdasarkan hasil Podes 2018

Sumber/Source: Peraturan Menteri Dalam Negeri Nomor 137 Tahun 2017 tanggal 29 Desember 2017, Sekretariat Daerah Kabupaten Kotawaringin Timur, dan BPS/ Based on Minister of Home Affairs Regulation Number 137/2017, December 29, 2017, Regional Office of Kotawaringin Timur Regency

Tabel 1.1.3 Nama Sungai Menurut Rata-Rata Kedalaman dan Lebar, Panjang di Kabupaten Kotawaringin Timur, 2019
Table Names of River by Average of Depth, Width and Length in Kotawaringin Timur Regency, 2019

Nama Sungai Name of River	Panjang Length (Km)	Panjang yang Dapat Dilayari Sailing Length (Km)	Kedalaman Rata-Rata Average Depth (m)	Lebar Rata-Rata Average Width (m)
(1)	(2)	(3)	(4)	(5)
Mentaya	400	270	6	400
Cempaga	42	38	6	250
Sampit	46	40	6	200
Kuayan	48	40	6	200
Kalang	18	18	3	200
Seranau	21	21	3	200

Sumber/Source: Peraturan Daerah Kotawaringin Timur Nomor 8 Tahun 2016/ *Regional Regulation of Kotawaringin Timur Regency Number 8 at 2016*

Tabel 1.1.4 Luas Wilayah Kawasan Hutan Berdasarkan Rencana Tata Ruang Wilayah di Kabupaten Kotawaringin Timur, 2019
Area of Forest by Plan of Place System Jurisdiction in Kotawaringin Timur Regency, 2019

Rencana Tata Ruang Wilayah <i>Plan of Place System Jurisdiction</i>	Luas Wilayah <i>Area (Ha)</i>
(1)	(2)
Kawasan Hutan Lindung/Protected Forest Area	...
Hutan Lindung (HL)/Conservation Forest	...
Hutan Adat (HA)/Tradition Forest	...
Suaka Margasatwa (SM)/Wildlife Reserve	...
Cagar Alam (CA)/Nature Preserve	...
Taman Nasional (TN)/National Parks	...
Taman Wisata Alam (TWA)/Nature Park	...
Taman Hutan Raya (Tahura)/Forest Park	...
Kawasan Suaka Alam dan Pelstarian Alam pada Areal Eks. PLG/Natural Conservation and Nature Conservation Area at Ex. PLG	...
Kawasan Konservasi Ekosistem Air Hitam (KEAH)/Black Water Ecosystem Conservation Area	...
Kawasan Resevaat/Reservation Area	...
Kawasan Lindung Lainnya/Other Protected Areas	...
Jumlah/Total A	...
Kawasan Budidaya/Cultivation Area	...
Hutan Produksi Terbatas (HPT)/Limited Production Forest	...
Hutan Produksi (HP)/Production Forest	...
Hutan Produksi yang Dapat Dikonversi (HPK)/Convertible Production Forest	...
Area Penggunaan Lain (APL)/Other Use Areas	...
Jumlah/Total B	...
Jumlah/Total A +B	...

Sumber/Source: DLH- Dinas Lingkungan Hidup Kabupaten Kotawaringin Timur/ Environment Regional Office of Kotawaringin Timur Regency

1.2 Iklim/Climate

Tabel 1.2.1 Rata-rata Suhu Udara Menurut Bulan di Kabupaten Kotawaringin Timur, 2019
Average Temperature by Month in Kotawaringin Timur Regency, 2019

Bulan Month	Suhu Udara/ Temperature (°C)				Nilai Ekstrem Extreme Point >37°C
	Maksimal Maximum	Minimal Minimum	Rata-rata Average	Standar Deviasi Standard Deviation	
(1)	(2)	(3)	(4)	(5)	(6)
Januari/January	32,1	23,1	26,6	3,00	-
Februari/February	32,6	23,1	26,7	3,09	-
Maret/March	33,1	22,7	26,8	3,38	-
April/April	33,2	24,2	27,4	2,95	-
Mei/May	33,3	23,8	27,5	3,08	-
Juni/June	32,3	23,5	26,9	2,80	-
Juli/July	32,4	22,3	26,8	3,11	-
Agustus/August	32,6	21,8	26,6	3,29	-
September/September	33,4	22,2	27,1	3,36	-
Oktober/October	33,4	22,9	27,2	3,38	-
November/November	33,2	22,7	27,0	3,54	-
Desember/December	33,0	23,0	26,8	3,15	-

Sumber/Source: Badan Meteorologi Klimatologi dan Geofisika Stasiun Meteorologi H. Asan Kabupaten Kotawaringin Timur/
 Indonesian Agency for Meteorology, Climatology and Geophysics of H. Asan Kotawaringin Timur Regency

Tabel 1.2.2 Rata-rata Kelembaban Udara Menurut Bulan di Kabupaten Kotawaringin Timur, 2019
Average of Humidity by Month in Kotawaringin Timur Regency, 2019

Bulan Month	Kelembaban Udara / Humidity (%)				Nilai Ekstrem Extreme Point >37°C
	Maksimal Maximum	Minimal Minimum	Rata- rata Average	Standar Deviasi Standard Deviation	
(1)	(2)	(3)	(4)	(5)	(6)
Januari/January	99	65	88	12,61	-
Februari/February	99	62	87	13,38	-
Maret/March	99	59	85	14,79	-
April/April	98	63	86	12,29	-
Mei/May	98	62	85	12,91	-
Juni/June	98	64	86	12,50	-
Juli/July	96	58	81	13,62	-
Agustus/August	96	56	80	14,19	-
September/September	96	52	79	14,93	-
Oktober/October	97	58	83	14,19	-
November/November	98	61	85	13,95	-
Desember/December	98	63	86	12,68	-

Sumber/Source: Badan Meteorologi Klimatologi dan Geofisika Stasiun Meteorologi H. Asan Kabupaten Kotawaringin Timur/
 Indonesian Agency for Meteorology, Climatology and Geophysics of H. Asan Kotawaringin Timur Regency

Tabel 1.2.3 Rata-rata Penguapan Menurut Bulan di Kabupaten Kotawaringin Timur, 2019
Average of Evaporate by Month in Kotawaringin Timur Regency, 2019

Bulan Month	Kelembaban Udara / Humidity (%)			Standar Deviasi Standard Deviation
	Maksimal Maximum	Minimal Minimum	Rata-rata Average	
(1)	(2)	(3)	(4)	(5)
Januari/January	7,9	0,8	3,9	1,75
Februari/February	9,5	0,5	4,5	2,22
Maret/March	7,1	0,1	4,0	1,73
April/April	8,7	0,8	4,3	1,76
Mei/May	6,0	0,9	4,4	1,09
Juni/June	5,9	0,2	4,0	1,51
Juli/July	7,7	1,0	4,6	1,21
Agustus/August	6,2	2,6	4,9	0,92
September/September	8,3	3,3	5,3	1,18
Oktober/October	11,8	2,3	5,1	1,98
November/November	6,7	0,1	3,9	1,77
Desember/December	6,6	0,5	4,0	1,45

Sumber/Source: Badan Meteorologi Klimatologi dan Geofisika Stasiun Meteorologi H. Asan Kabupaten Kotawaringin Timur/
 Indonesian Agency for Meteorology, Climatology and Geophysics of H. Asan Kotawaringin Timur Regency

Tabel 1.2.4 Jumlah Curah Hujan dan Hari Hujan Menurut Bulan di Kabupaten Kotawaringin Timur, 2019
Amount of Precipitation and Number of Rainy Days by Month in Kotawaringin Timur Regency, 2019

Bulan Month	Curah Hujan Precipitation (mm)			Hari Hujan Rainy Days
	Jumlah Total	Rata-Rata Average	Tertinggi Maximum	
(1)	(2)	(3)	(4)	(5)
Januari/January	264,3	258,5	56,4	22
Februari/February	461,9	300,1	82,5	19
Maret/March	334,7	332,7	108,5	22
April/April	236,5	365,1	35,6	23
Mei/May	237,7	262,7	153,2	18
Juni/June	221,3	187,2	58,3	12
Juli/July	26,8	144,0	11,5	10
Agustus/August	39,8	90,9	39,8	5
September/September	26,6	145,3	26,3	3
Oktober/October	262,4	205,4	108,4	17
November/November	159,6	302,4	86,1	15
Desember/December	211,8	343,8	57,4	21

Sumber/Source: Badan Meteorologi Klimatologi dan Geofisika Stasiun Meteorologi H. Asan Kabupaten Kotawaringin Timur/
 Indonesian Agency for Meteorology, Climatology and Geophysics of H. Asan Kotawaringin Timur Regency

Tabel 1.2.5 Rata-Rata Lama Penyinaran Matahari Menurut Bulan di Kabupaten Kotawaringin Timur, 2019
Average Duration of Sunshine by Month in Kotawaringin Timur Regency, 2019

Bulan Month	Lama Penyinaran Matahari selama 8 Jam (08-16 WIB) Duration of Sunshines During 8 Hours (8 am – 4 pm)				
	Maksimal Maximum	Minimum	Rata-rata Average	Standar Deviasi Standard Deviation	Pias tidak terbakar sama sekali Pias did not burn at all
(1)	(2)	(3)	(4)	(5)	(6)
Januari/January	86	-	38	31,87	5
Februari/February	100	-	47	32,38	2
Maret/March	98	4	56	25,71	0
April/April	95	-	53	30,72	1
Mei/May	100	-	64	25,99	2
Juni/June	99	-	54	29,97	2
Juli/July	100	1	71	26,19	0
Agustus/August	100	1	67	31,34	0
September/September	100	-	37	33,98	9
Oktober/October	100	-	62	30,74	1
November/November	95	-	51	34,52	3
Desember/December	88	-	47	28,06	1

Sumber/Source: Badan Meteorologi Klimatologi dan Geofisika Stasiun Meteorologi H. Asan Kabupaten Kotawaringin Timur/
 Indonesian Agency for Meteorology, Climatology and Geophysics of H. Asan Kotawaringin Timur Regency

Tabel 1.2.6 Rata-Rata Kecepatan Angin dan Arah Angin Menurut Bulan di Kabupaten Kotawaringin Timur, 2019
Average of Wind Velocity by Month in Kotawaringin Timur Regency, 2019

Bulan Month	Kecepatan Angin Wind Velocity (knot)					Arah Angin Terbanyak (Dari) Most Wind Direction (From)
	Maks Rata- rata	Maks Absolut	Rata- rata Average	Standar Deviasi	Nilai Ekstre m >25	
(1)	(2)	(3)	(4)	(5)	(6)	(7)
Januari/January	9	10	4	2,16	-	Utara
Februari/February	7	11	3	2,03	-	Timur
Maret/March	7	11	4	2,22	-	Barat
April/April	7	20	4	2,11	-	Selatan
Mei/May	7	12	4	2,30	-	Tenggara
Juni/June	7	11	4	2,50	-	Tenggara
Juli/July	8	11	4	2,48	-	Tenggara
Agustus/August	8	12	4	2,50	-	Selatan
September/September	8	12	4	2,39	-	Selatan
Oktober/October	7	10	4	2,34	-	Selatan
November/November	7	11	3	2,09	-	Barat Laut
Desember/December	7	13	4	2,10	-	Barat Laut

Sumber/Source: Badan Meteorologi Klimatologi dan Geofisika Stasiun Meteorologi H. Asan Kabupaten Kotawaringin Timur/
 Indonesian Agency for Meteorology, Climatology and Geophysics of H. Asan Kotawaringin Timur Regency

Tabel 1.2.7 Kejadian Cuaca Khusus (hari) Menurut Bulan di Kabupaten Kotawaringin Timur, 2019
Table Climate Phenomenom (day) by Month in Kotawaringin Timur Regency, 2019

Bulan Month	Kejadian Hujan Rain (RA)	Hujan Disertai Guntur Thunder and Rain (TSRA)	Guntur Thunderstorm (TS)
(1)	(2)	(3)	(4)
Januari/January	6	16	2
Februari/February	3	16	5
Maret/March	4	19	3
April/April	4	19	1
Mei/May	4	14	1
Juni/June	8	4	2
Juli/July	8	2	2
Agustus/August	3	2	1
September/September	2	1	2
Oktober/October	4	13	1
November/November	2	13	4
Desember/December	4	6	17

Sumber/Source: Badan Meteorologi Klimatologi dan Geofisika Stasiun Meteorologi H. Asan Kabupaten Kotawaringin Timur/
 Indonesian Agency for Meteorology, Climatology and Geophysics of H. Asan Kotawaringin Timur Regency

Tabel 1.2.8 Keberadaan Titik Panas (Hotspot) Menurut Bulan di Kabupaten Kotawaringin Timur, 2019
Hotspot location by Month in Kotawaringin Timur Regency, 2019

Bulan Month	Jumlah Hotspot Hotspot Total	Keterangan Lokasi Location
(1)	(2)	(3)
Januari/January	-	-
Februari/February	-	-
Maret/March	1	Mentawa Baru Ketapang (1)
April/April	3	Kecamatan Mentawa Baru Ketapang(1),Baamang(1), Dan Mentaya Hilir Utara (1)
Mei/May	1	Kecamatan Mentawa Baru Ketapang(1),
Juni/June	5	Kecamatan Mentawa Baru Ketapang (1),Cempaga(1),Mentaya Hilir Selatan (1), Mentaya HilirUtara(1),Cempaga Hulu(1)
Juli/July	112	Mentaya Hilir Utara(47), Mentaya Hilir Selatan(28), Teluk Sampit(14), Mentawa Baru Ketapang(8), Seranau(4), Telawang(3), Parenggean(2), Mentaya Hulu(2), Antang Kalang(1), Cempaga Hulu(1), Kotabesi(1), Dan Cempaga(1)
Agustus/August	378	Teluk Sampit(73), Pulau Hanaut(71),Mentaya Hilir Utara(58), Mentawa Baru Ketapang(49), Mentaya Hilir Selatan(46), Telawang(27), Cempaga Hulu(16), Baamang(15), Parenggean(12), Mentaya Hulu(3), Antang Kalang(3), Kota Besi(2), Cempaga(2), Seranau(1)
September/September	4 373	Mentaya Hillir Selatan(655), Mentaya Hilir Utara(633), Seranau(610), Pulau Hanaut(521),Teluk Sampit(496), Mentawa Baru Ketapang(298), Baamang(249), Kota Besi(223), Telawang(144), Cempaga Hulu(143), Antang Klang(117), Cempga(111), Parenggean(96), Mentaya Hulu(51), Bukit Santuai(26)
Oktober/October	151	Teluk Sampit(40), Antang Kalang(23), Bukit Santuai(17), Parenggean(15), Mentaya Hilir Selatan(13),Seranau(13), Pulau Hanaut(10), Mentaya Hilir Utara(5), Mentaya Hulu(5), Cempaga(3), Kota Besi(2), Telawang(2), Cempaga Hulu(2), Mentawa Baru Ketapang(1)
November/November	51	Teluk Sampit(22), Parenggean(6), Mentawa Baru Ketapang(6), Pulau Hanaut(5), Cempaga Hulu(4), Telawang(3), Kota Besi(2), Baamang(2), Antang Kalang(1)
Desember/December	7	Mentawa Baru Ketyapang(4), Cempaga Hulu(2), Telawang(1)

Sumber/Source: Badan Meteorologi Klimatologi dan Geofisika Stasiun Meteorologi H. Asan Kabupaten Kotawaringin Timur/ Indonesian Agency for Meteorology, Climatology and Geophysics of H. Asan Kotawaringin Timur Regency

Tabel 1.2.9 Informasi Kualitas Udara ($\mu\text{g}/\text{m}^3$) Menurut Bulan di Kabupaten Kotawaringin Timur, 2019
Air Quality Information ($\mu\text{g}/\text{m}^3$) by Month in Kotawaringin Timur Regency, 2019

Bulan Month	Konsentrasi PM10 Concentration of PM10		
	Jumlah Total	Rata-Rata Average	Tertinggi Maximum
(1)	(2)	(3)	(4)
Januari/January	N/A	N/A	N/A
Februari/February	N/A	N/A	N/A
Maret/March	N/A	N/A	N/A
April/April	N/A	N/A	N/A
Mei/May	N/A	N/A	N/A
Juni/June	N/A	N/A	N/A
Juli/July	N/A	N/A	N/A
Agustus/August	N/A	N/A	N/A
September/September	N/A	N/A	N/A
Oktober/October	N/A	N/A	N/A
November/November	N/A	N/A	N/A
Desember/December	N/A	N/A	N/A

Sumber/Source: Badan Meteorologi Klimatologi dan Geofisika Stasiun Meteorologi H. Asan Kabupaten Kotawaringin Timur/
 Indonesian Agency for Meteorology, Climatology and Geophysics of H. Asan Kotawaringin Timur Regency

Tabel 1.2.10 Rata-rata Tekanan Udara Menurut Bulan di Kabupaten Kotawaringin Timur, 2019
Average Temperature by Month in Kotawaringin Timur Regency, 2019

Bulan Month	Tekanan Udara Temperature (milibar)			Standar Deviasi Standard Deviation
	Maks Max	Min	Rata-rata Average	
(1)	(2)	(3)	(4)	(5)
Januari/January	1 012,3	1 007,7	1 010,3	1,71
Februari/February	1 013,7	1 008,7	1 011,5	2,1
Maret/March	1 012,8	1 007,8	1 010,6	1,85
April/April	1 011,8	1 006,7	1 009,6	1,94
Mei/May	1 012,1	1 007,4	1 010,0	1,70
Juni/June	1 011,9	1 007,7	1 010,1	1,53
Juli/July	1 012,8	1 008,4	1 010,8	1,71
Agustus/August	1 013,1	1 008,6	1 011,0	1,51
September/September	1 013,7	1 008,9	1 011,4	1,52
Oktober/October	1 012,2	1 007,0	1 009,7	1,78
November/November	1 012,0	1 006,9	1 009,6	1,68
Desember/December	1 012,0	1 006,9	1 009,0	1,63

Sumber/Source: Badan Meteorologi Klimatologi dan Geofisika Stasiun Meteorologi H. Asan Kabupaten Kotawaringin Timur/
 Indonesian Agency for Meteorology, Climatology and Geophysics of H. Asan Kotawaringin Timur Regency

BAB 2

PEMERINTAHAN

Government

Wilayah Administratif Kabupaten Kotawaringin Timur 2019

Administrative Area in Kotawaringin Timur Regency 2019

185 desa dan kelurahan
villages and kelurahan

40

Jumlah Anggota DPRD di Kabupaten Kotawaringin Timur

Number of Members of The Regional House of Representatives
in Kotawaringin Timur Regency 2019



Persentase Pegawai Negeri Sipil Daerah di Kabupaten Kotawaringin Timur 2019

Percentage of Regional Civil Servant in Kotawaringin Timur Regency 2019



46,54%

LAKI-LAKI
Male

53,46%

PEREMPUAN
Female



PENJELASAN TEKNIS**TECHNICAL NOTES**

1. **Dewan Perwakilan Rakyat Daerah** yang selanjutnya disingkat DPRD adalah lembaga perwakilan rakyat daerah yang berkedudukan sebagai unsur penyelenggara Pemerintahan Daerah . Anggota Dewan Perwakilan Rakyat Daerah (DPRD) dipilih melalui pemilihan umum (pemilu) dan dilantik dalam masa jabatan lima tahun.
 2. Susunan pemerintahan Republik Indonesia periode 2014–2019 terdiri dari presiden, wakil presiden, lembaga tinggi negara, kementerian, setingkat menteri, dan Lembaga Pemerintahan Non Kementerian (LPNK).
 3. **Peraturan Daerah** yang selanjutnya disebut Perda atau yang disebut dengan nama lain adalah Perda Provinsi dan Perda Kabupaten/Kota.
 4. **Anggaran Pendapatan dan Belanja Daerah** yang selanjutnya disingkat APBD
1. **Regional People's Representative Council**, hereinafter abbreviated as DPRD, is a regional people's representative body that is domiciled as an element of Regional Government organizer. DPRD's members are elected through a general election and appointed for a five-years membership.
 2. The government structure of the Republic of Indonesia period 2009–2014 consists of president, vice president, state supreme agencies, ministries, ministerial level institutions, and non-ministerial institutions.
 3. **Regional Regulations**, hereinafter referred to as Regional Regulations or referred to by other names, are Provincial Regulations and Regency /Municipal Regulations.
 4. **Regional Revenue and Expenditure Budget**, hereinafter abbreviated as

adalah rencana keuangan tahunan Daerah yang ditetapkan dengan Perda.

APBD, is the annual financial plan stipulated by Regional Regulation.

5. **Pendapatan Daerah** adalah semua hak Daerah yang diakui sebagai penambah nilai kekayaan bersih dalam periode tahun anggaran yang bersangkutan.

5. **Regional Revenue** is all Regional rights recognized as an addition to the net worth in the relevant fiscal year period

6. **Belanja Daerah** adalah semua kewajiban Daerah yang diakui sebagai pengurang nilai kekayaan bersih dalam periode tahun anggaran yang bersangkutan.

6. **Regional Expenditures** are all Regional obligations that are recognized as a deduction from the net worth in the relevant fiscal year period.

7. **Pembiayaan** adalah setiap penerimaan yang perlu dibayar kembali dan/atau pengeluaran yang akan diterima kembali, baik pada tahun anggaran yang bersangkutan maupun pada tahun-tahun anggaran berikutnya.

7. **Financing** is any revenue that needs to be paid back and / or expenses to be received again, both in the relevant fiscal year and in the following fiscal years.

8. **Pinjaman Daerah** adalah semua transaksi yang mengakibatkan Daerah menerima sejumlah uang atau menerima manfaat yang bernilai uang dari pihak lain sehingga Daerah tersebut dibebani kewajiban untuk

8. **Regional Loans** are all transactions that result in the Region receiving an amount of money or receiving benefits that are worth money from other parties so that the Region is burdened with the obligation to repay.

membayar kembali.

9. **Dana Alokasi Umum** yang selanjutnya disingkat DAU adalah dana yang bersumber dari pendapatan APBN yang dialokasikan dengan tujuan pemerataan kemampuan keuangan antar-Daerah untuk mendanai kebutuhan Daerah dalam rangka pelaksanaan Desentralisasi.
9. **General Allocation Fund**, hereinafter referred to as DAU, is a fund originating from APBN revenue which is allocated with the aim of equal distribution of inter-regional financial capacity to fund regional needs in the context of the implementation of Decentralization.
10. **Dana Alokasi Khusus** yang selanjutnya disingkat DAK adalah dana yang bersumber dari pendapatan APBN yang dialokasikan kepada Daerah tertentu dengan tujuan untuk membantu mendanai kegiatan khusus yang merupakan Urusan Pemerintahan yang menjadi kewenangan Daerah.
10. **Special Allocation Fund**, hereinafter referred to as DAK, is a fund sourced from APBN revenue allocated to certain Regions with the aim of helping to fund special activities which constitute Government Affairs which are the jurisdiction of the Regions.
11. **Dana Bagi Hasil** yang selanjutnya disingkat DBH adalah dana yang bersumber dari pendapatan tertentu APBN yang dialokasikan kepada Daerah penghasil berdasarkan angka persentase tertentu dengan tujuan mengurangi ketimpangan kemampuan keuangan antara Pemerintah Pusat dan Daerah.
11. **Revenue Sharing Funds**, hereinafter referred to as DBH, are funds originating from certain APBN revenues allocated to producing Regions based on certain percentage figures with the aim of reducing the disparity in financial capacity between the Central and Regional Governments.
12. **Desa** adalah satuan wilayah
12. **Village** is a unit of

yang ditempati oleh sejumlah penduduk sebagai kesatuan masyarakat hukum yang mempunyai organisasi pemerintahan terendah dan langsung di bawah camat serta berhak menyelenggarakan rumah tangga. Ciri utama desa adalah kepala desanya dipilih oleh masyarakat setempat.

area occupied by a number of people as the unity of the legal community unit which has the lowest administration organization and directly under the district head and the right to conduct his own household. The main characteristic of the village is the village chief chosen by the local community.

13. **Kelurahan** adalah satuan wilayah yang ditempati oleh sejumlah penduduk yang mempunyai organisasi pemerintahan terendah langsung di bawah camat dan tidak berhak menyelenggarakan rumah tangga sendiri. Ciri utama kelurahan adalah kepala kelurahannya (lurah) PNS, dan tidak dipilih oleh rakyat.

13. **Kelurahan** is a unit of area occupied by a population that has the lowest administration organization directly under the district and not has the right to conduct his own household. The main characteristic of the village is the head of this village (headman) as a public servant and not elected by the people.

14. **Rukun Warga**, untuk selanjutnya disingkat RW atau sebutan lainnya adalah bagian dari kerja lurah dan merupakan lembaga yang dibentuk melalui musyawarah pengurus RT di wilayah kerjanya yang ditetapkan oleh Pemerintah Desa atau Lurah.

14. **Rukun Warga**, hereinafter referred to as RW or other designation, is part of the work of the lurah and is an institution formed through the deliberation of RT managers in the working area determined by the Village Government or Lurah.

15. **Rukun Tetangga** atau RT atau sebutan lainnya adalah lembaga yang dibentuk melalui musyawarah masyarakat setempat dalam rangka pelayanan pemerintahan dan kemasyarakatan yang ditetapkan oleh Pemerintah Desa atau Lurah.
15. **Rukun Tetangga / Neighborhood Association**, hereinafter referred to as RT or other designation, is an institution established through local community deliberations in the context of government and community services determined by the Village or Lurah Government.
16. **Pegawai Negeri Sipil (PNS)** merupakan unsur pemerintahan yang menjalankan tugas dan fungsi sebagai pelayan masyarakat dan menjalankan kegiatan operasional/ rutin tata pemerintahan.
16. **Civil Servant** is an element of governmental duties and functions as public servant and operating activities/routine governance.

ULASAN

Pemerintah daerah Kabupaten Kotawaringin Timur membawahi Satuan Kerja Perangkat Daerah / SKPD yang kemudian mulai 2016 berubah sebutan menjadi Satuan Organisasi Perangkat Daerah / SOPD. Banyaknya PNS di Kabupaten Kotawaringin Timur yang terdaftar di Badan Kepegawaian Daerah berjumlah 5670 pegawai. Proporsi PNS perempuan lebih besar dari PNS laki-laki yaitu sebesar 53,45 persen. Angka ini menunjukkan bahwa peran wanita sebagai aparatur pemerintahan di Kabupaten Kotawaringin Timur lebih tinggi dibandingkan dengan laki laki.

Pada sisi proporsi jumlah anggota Dewan Perwakilan Rakyat Daerah / DPRD terjadi sebaliknya, dari total 40 jumlah anggota dewan, hanya 17,50 persen perempuan. Jumlah ini menunjukkan masih rendahnya perwakilan perempuan di kursi anggota dewan daerah di Kabupaten Kotawaringin Timur. Dilihat dari tingkat pendidikannya, anggota Dewan Perwakilan Rakyat Daerah

DESCRIPTION

The regional government of Kotawaringin Timur Regency is in charge of the Regional Work Unit / SKPD which later in 2016 changed its name to the Regional Organization Unit / SOPD. The number of civil servants in Kotawaringin Timur Regency registered at the Regional Civil Service Agency is 5670 employees. The proportion of female civil servants is greater than male civil servants, which is 53.45 percent. This figure shows that the role of women as government apparatus in Kotawaringin Timur Regency is higher than that of men.

On the side of the proportion of the number of members of the Regional House of Representatives / DPRD the opposite occurs, of the total 40 members of the council, only 17.50 percent are women. This number shows the low representation of women in the seats of regional councilors in Kotawaringin Timur Regency. Judging from the level of education, the members of the

didominasi oleh tamatan SLTA dan Sarjana Strata 1.

Regional People's Representative Council are dominated by high school graduates and Bachelor Degree graduates.

Pada periode 2018-2019 jumlah PNS di Kabupaten Kotawaringin Timur mengalami kenaikan sebesar 8,5 persen atau sebanyak 444 orang, karena sudah dibuka kembali pendaftaran CPNS ditahun 2019.

In the period 2018-2019 the number of civil servants in Kotawaringin Timur Regency increased by 8.5 percent or as many as 444 people, because CPNS registration was reopened in 2019.

Dilihat dari pendidikan tertinggi yang ditamatkan, sebanyak 3165 orang atau 55,82 persen PNS di Kabupaten Kotawaringin Timur merupakan lulusan Sarjana muda/ S1. Sedangkan PNS dengan gelar pendidikan S3 hanya ada 1 orang. Golongan kepangkatan yang terbanyak pada golongan III yaitu sebanyak 3109 pegawai sedangkan golongan paling sedikit adalah golongan I yaitu sebanyak 56 pegawai.

Judging from the highest level of education completed, as many as 3165 people or 55.82 percent of civil servants in Kotawaringin Timur Regency are young graduates. Whereas there are only 1 civil servant with a doctorate degree. Most rank ranks in class III are 3109 employees while the least group are class I are 56 employees.

PNS di Kabupaten Kotawaringin Timur didominasi pada kelompok usia 45 tahun keatas. Kelompok umur terbesar terdapat pada usia 51-55 tahun yaitu sebanyak 1293 atau 22,8 persen. Hal ini menunjukkan

Civil servants in Kotawaringin Timur Regency are dominated by the age group of 45 years and over. The largest age group is at the age of 51-55 years, which is 1293 or 22.8 percent. This shows that in the next ten years many

bahwa dalam periode sepuluh tahun mendatang, akan banyak pegawai yang purnabakti.

Dari sisi administratif, Kabupaten Kotawaringin Timur terbagi dalam 17 kecamatan. Jumlah desa/kelurahan secara total sebanyak 185. Tidak terjadi pemekaran desa/kelurahan selama periode 2013-2019. Pemekaran desa/kelurahan terakhir terjadi pada tahun 2012 yang lalu.

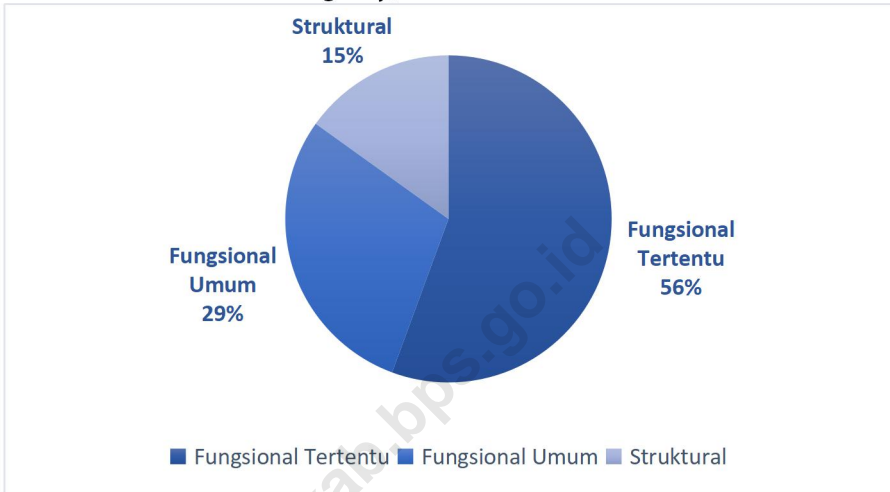
Kecamatan dengan jumlah desa terbanyak adalah Kecamatan Telaga Antang yaitu 18 desa. Kecamatan dengan jumlah kelurahan terbanyak adalah Kecamatan Baamang dan Kecamatan Mentawa Baru Ketapang. Kedua kecamatan ini merupakan wilayah perkotaan yang merupakan sentra perekonomian dan pemerintahan di Kabupaten Kotawaringin Timur.

employees will retire.

From the administrative side, Kotawaringin Timur Regency is divided into 17 districts. The total number of villages / kelurahan is 185. There was no village / kelurahan division during the 2013-2019 period. The last village / kelurahan division occurred in 2012.

The district with the highest number of villages is Telaga Antang Subdistrict, 18 villages. The districts with the highest number of kelurahan are Baamang District and Mentawa Baru District Ketapang. Both of these districts are urban areas which are the centers of economy and governance in Kotawaringin Timur Regency.

Gambar 2. Jumlah Pegawai Negeri Sipil (PNS) Daerah Menurut Jenis Kelamin di Kabupaten Kotawaringin Timur, 2019
Picture **Number of Regional Civil Servant by Sex in Kotawaringin Timur Regency, 2019**



Sumber/Source: Badan Kepegawaian Daerah Kabupaten Kotawaringin Timur/ *Civil Servant Agency of Kotawaringin Timur Regency*

2.1 Wilayah Administratif/Administrative Area

Tabel 2.1.1 Jumlah Desa¹ Menurut Kecamatan di Kabupaten Kotawaringin Timur, 2015 - 2019
Number of Villages¹ by Subdistrict in Kotawaringin Timur Regency, 2015 - 2019

Kecamatan Subdistrict	2015	2016	2017	2018	2019
(1)	(2)	(3)	(4)	(5)	(6)
Mentaya Hilir Selatan	10	10	10	10	10
Teluk Sampit	6	6	6	6	6
Pulau Hanaut	14	14	14	14	14
Mentawa Baru Ketapang	11	11	11	11	11
Seranau	6	6	6	6	6
Mentaya Hilir Utara	7	7	7	7	7
Kota Besi	11	11	11	11	11
Telawang	6	6	6	6	6
Baamang	6	6	6	6	6
Cempaga	8	8	8	8	8
Cempaga Hulu	11	11	11	11	11
Parenggean	15	15	15	15	15
Tualan Hulu	11	11	11	11	11
Mentaya Hulu	16	16	16	16	16
Bukit Santuai	14	14	14	14	14
Antang Kalang	15	15	15	15	15
Telaga Antang	18	18	18	18	18
Kotawaringin Timur	185	185	185	185	185

Catatan/Note:

¹ Termasuk kelurahan dan Unit Permukiman Transmigrasi (UPT)/Include Transmigration Settlement Unit

Sumber/Source:

Peraturan Kepala Badan Pusat Statistik Nomor 3 Tahun 2019 Tanggal 6 Mei 2019 tentang Perubahan Atas Peraturan Kepala Badan Pusat Statistik Nomor 90 Tahun 2018 tentang Kode dan Nama Wilayah Kerja Statistik Tahun 2018/Chief Statistician Regulation Number 3/2019, May 6 2019, as a revision of Chief Statistician Regulation Number 90 of 2018 on Code and Name of Regional Level of Data Collection.

Tabel 2.1.2 Jumlah Desa¹ Menurut Kecamatan di Kabupaten Kotawaringin Timur, 2015 - 2019
Number of Villages¹ by Subdistrict in Kotawaringin Timur Regency, 2015 - 2019

Kecamatan Subdistrict	RT	RW	BPD
(1)	(2)	(3)	(4)
Mentaya Hilir Selatan	38	14	49
Teluk Sampit	90	36	64
Pulau Hanaut	74	28	77
Mentawa Baru Ketapang	157	40	84
Serantau	4	2	5
Mentaya Hilir Utara	84	25	44
Kota Besi	70	21	53
Telawang	60	21	56
Baamang	151	47	92
Cempaga	108	33	82
Cempaga Hulu	47	14	34
Parenggean	40	14	35
Tualan Hulu	95	44	67
Mentaya Hulu	72	12	34
Bukit Santuai	57	24	74
Antang Kalang	90	26	55
Telaga Antang	142	46	104
Kotawaringin Timur	1 379	447	1 009

Sumber/Source: Dinas Pemberdayaan Masyarakat Desa Kabupaten Kotawaringin Timur/ *Civil Servant Agency of Kotawaringin Timur Regency*

2.2 Sumber Daya Manusia/Human Resources

Tabel 2.2.1 Jumlah Pegawai Negeri Sipil Menurut Jabatan dan Jenis Kelamin di Kabupaten Kotawaringin Timur, 2018 dan 2019
Number of Civil Servants by Occupation and Sex in Kotawaringin Timur Regency, 2018 and 2019

Jabatan Occupation	2018			2019		
	Laki-laki Male	Perempuan Female	Jumlah Total	Laki-laki Male	Perempuan Female	Jumlah Total
(1)	(2)	(3)	(4)	(5)	(6)	(7)
Fungsional Tertentu/ Specific Functional	1 486	2 225	3 711	1 133	2 020	3 153
Fungsional Umum/Staf/ General Functional	388	219	607	906	754	1 660
Struktural/ Structural						
Eselon V/5th Echelon	-	-	-	-	-	-
Eselon IV/4th Echelon	454	233	687	430	217	647
Eselon III/3rd Echelon	152	36	188	142	36	178
Eselon II/2nd Echelon	29	4	33	28	4	32
Eselon I/1st Echelon	-	-	-	-	-	-
Kotawaringin Timur	2 509	2 717	5 226	2 639	3 031	5 670

Sumber/Source: Badan Kepegawaian Daerah Kabupaten Kotawaringin Timur/ Civil Servant Agency of Kotawaringin Timur Regency

Tabel 2.2.2 Jumlah Pegawai Negeri Sipil Menurut Tingkat Pendidikan dan Jenis Kelamin di Kabupaten Kotawaringin Timur, 2018 dan 2019
Number of Civil Servants by Educational Level and Sex in Kotawaringin Timur Regency, 2018 and 2019

Tingkat Pendidikan <i>Educational Level</i>	2018			2019		
	Laki-laki <i>Male</i>	Perempuan <i>Female</i>	Jumlah <i>Total</i>	Laki-laki <i>Male</i>	Perempuan <i>Female</i>	Jumlah <i>Total</i>
(1)	(2)	(3)	(4)	(5)	(6)	(7)
Sampai dengan SD <i>Up to Primary School</i>	39	7	46	33	8	41
SLTP/Sederajat <i>General/Vocational Junior High School</i>	63	8	71	61	8	69
SMA/Sederajat <i>General/Vocational Senior High School</i>	636	435	1 071	594	402	996
Diploma I,II,III <i>Diploma I,II,III</i>	347	607	954	413	724	1 137
Sarjana Muda <i>Bachelor</i>	1 257	1 577	2 834	1 364	1 801	3 165
Magister <i>Magister</i>	167	83	250	174	87	261
Doktor/Ph.d <i>Doctor</i>	-	-	-	-	1	1
Kotawaringin Timur	2 509	2 717	5 226	2 639	3 031	5 670

Sumber/Source:

Badan Kepegawaian Daerah Kabupaten Kotawaringin Timur/ *Civil Servant Agency of Kotawaringin Timur Regency*

Tabel 2.2.3 Jumlah Pegawai Negeri Sipil Menurut Tingkat Kepegangatan dan Jenis Kelamin di Kabupaten Kotawaringin Timur, 2018 dan 2019
Number of Civil Servants by Educational Level and Sex in Kotawaringin Timur Regency, 2018 and 2019

Pangkat/ Golongan/ Ruang Hierarchy	2018			2019		
	Laki-laki Male	Perempuan Female	Jumlah Total	Laki-laki Male	Perempuan Female	Jumlah Total
(1)	(2)	(3)	(4)	(5)	(6)	(7)
I/A (Juru Muda)	1	-	1	1	-	1
I/B (Juru Muda Tingkat I)	12	2	14	10	2	12
I/C (Juru)	23	3	26	21	3	24
I/D (Juru Tingkat I)	16	2	18	17	2	19
Golongan I/ Range I	52	7	59	49	7	56
II/A (Pengatur Muda)	74	18	92	56	14	70
II/B (Pengatur Muda Tingkat I)	102	45	147	104	42	146
II/C (Pengatur)	174	126	300	209	223	432
II/D (Pengatur Tingkat I)	109	161	270	134	143	277
Golongan II/ Range II	459	350	809	503	422	925
III/A (Penata Muda)	252	378	630	331	513	844
III/B (Penata Muda Tingkat 1)	285	413	698	306	473	779
III/C (Penata)	311	386	697	336	440	776
III/D (Penata Tingkat I)	396	304	700	388	322	710
Golongan III/ Range III	1 244	1 481	2 725	1 361	1 748	3 109

Lanjutan Tabel/Continued Table 2.2.3

Pangkat/ Golongan/ Ruang Hierarchy	2018			2019		
	Laki-laki <i>Male</i>	Perempuan <i>Female</i>	Jumlah <i>Total</i>	Laki-laki <i>Male</i>	Perempuan <i>Female</i>	Jumlah <i>Total</i>
(1)	(2)	(3)	(4)	(5)	(6)	(7)
IV/A (Pembina)	474	408	882	419	341	760
IV/B (Pembina Tingkat I)	255	468	723	280	507	787
IV/C (Pembina Utama Muda)	24	2	26	25	5	30
IV/D (Pembina Utama Madya)	0	0	0	1	-	1
IV/E (Pembina Utama)	1	1	2	1	1	2
Golongan IV/ Range IV	755	885	1 640	726	854	1 580
Jumlah/Total	2 509	2 717	5 226	2 639	3 031	5 670

Sumber/Source: Badan Kepegawaian, Pendidikan, dan Pelatihan Kabupaten Kotawaringin Timur/ *Civil Servant, Education, and Training Agency of Kotawaringin Timur Regency*

Tabel 2.2.4 Jumlah Pegawai Negeri Sipil Daerah Menurut Jenis Kelamin di Kabupaten Kotawaringin Timur, 2012 - 2019
Number of Regional Civil Servant by Sex in Kotawaringin Timur Regency, 2012-2019

Tahun Year	Jenis Kelamin/ Sex		Jumlah Total
	Laki-laki Male	Perempuan Female	
(1)	(2)	(3)	(4)
2012	3137	3087	6224
2013	3107	3077	6184
2014	3122	3202	6324
2015	3078	3199	6277
2016	2980	3138	6118
2017	2634	2796	5430
2018	2509	2717	5226
2019	2639	3031	5670

Sumber/Source: Badan Kepegawaian Daerah Kabupaten Kotawaringin Timur/ *Civil Servant Agency of Kotawaringin Timur Regency*

Tabel 2.2.5 Jumlah Pegawai Negeri Sipil Daerah Laki-Laki Menduduki Jabatan di Lingkungan Pemerintah Daerah di Kabupaten Kotawaringin Timur, 2019

Number of Men Regional Civil Servant that Occupied Chair at Kotawaringin Timur Regency, 2019

Unit Kerja / Satuan Kerja	Eselon									Jumlah/ Total
	IA	IB	IIA	IIB	IIIA	IIIB	IVA	IVB	V	
(1)	(2)	(3)	(4)	(5)	(6)	(7)	(8)	(9)	(10)	(11)
Badan Kepegawaian Daerah	-	-	-	-	-	-	2	-	-	2
Badan Kesatuan Bangsa Dan Politik	-	-	-	1	1	1	12	-	-	15
Badan Penanggulangan Bencana Daerah	-	-	-	-	-	2	4	-	-	6
Badan Pengawas Pemilu	-	-	-	1	-	3	5	-	-	9
Badan Pengelola Keuangan Dan Aset Daerah	-	-	-	-	-	-	-	-	-	0
Badan Pengelola Pendapatan Daerah	-	-	-	-	1	1	11	-	-	13
Badan Perencanaan Pembangunan Daerah	-	-	-	1	-	4	10	-	-	15
Dinas Kebudayaan Dan Pariwisata	-	-	-	-	1	3	8	-	-	12
Dinas Kependudukan Dan Pencatatan Sipil	-	-	-	1	-	2	7	-	-	10
Dinas Kesehatan	-	-	-	1	-	2	7	-	-	10
Dinas Ketahanan Pangan	-	-	-	1	1	3	26	16	-	47
Dinas Komunikasi Dan Informatika	-	-	-	-	1	1	1	-	-	3
Dinas Koperasi dan Usaha Kecil dan Menengah	-	-	-	1	-	1	5	-	-	7
Dinas Lingkungan Hidup	-	-	-	-	-	2	4	-	-	6
Dinas Pekerjaan Umum Dan Penataan Ruang	-	-	-	1	-	3	12	1	-	17
Dinas Pemadam Kebakaran Dan Penyelamatan	-	-	-	1	1	6	14	1	-	23
Dinas Pemberdayaan Masyarakat Dan Desa	-	-	-	1	1	2	4	-	-	8
Dinas Pemberdayaan Perempuan, Perlindungan Anak,	-	-	-	1	-	2	5	-	-	8
Dinas Pemuda Dan Olahraga	-	-	-	-	-	2	2	-	-	4
Dinas Penanaman Modal Dan Pelayanan Terpadu Satu	-	-	-	1	1	3	8	-	-	13
Dinas Pendidikan	-	-	-	1	1	3	4	-	-	9
Dinas Perdagangan Dan Perindustrian	-	-	-	1	1	3	10	-	-	15
Dinas Perhubungan	-	-	-	1	1	2	8	-	-	12
Dinas Perikanan	-	-	-	1	1	2	8	3	-	15

Lanjutan Tabel/Continued Table 2.2.5

Unit Kerja / Satuan Kerja	Eselon									Jumlah/ Total
	IA	IB	IIA	IIB	IIIA	IIIB	IVA	IVB	V	
(1)	(2)	(3)	(4)	(5)	(6)	(7)	(8)	(9)	(10)	(11)
Dinas Perpustakaan Dan Kearsipan	-	-	-	-	1	1	1	-	-	3
Dinas Pertanian	-	-	-	1	-	5	13	4	-	23
Dinas Perumahan Rakyat Dan Kawasan Permukiman	-	-	-	1	-	3	10	-	-	14
Dinas Sosial	-	-	-	-	1	2	6	-	-	9
Dinas Tenaga Kerja Dan Transmigrasi	-	-	-	-	1	4	9	1	-	15
Inspektorat	-	-	-	1	4	-	2	-	-	7
Kantor Desa	-	-	-	-	-	-	-	-	-	0
Kecamatan Antang Kalang	-	-	-	-	1	1	4	1	-	7
Kecamatan Baamang	-	-	-	-	-	1	4	-	-	5
Kecamatan Bukit Santuai	-	-	-	-	1	1	5	1	-	8
Kecamatan Cempaga	-	-	-	-	-	1	4	2	-	7
Kecamatan Cempaga Hulu	-	-	-	-	1	1	4	1	-	7
Kecamatan Kota Besi	-	-	-	-	-	1	4	3	-	8
Kecamatan Mentawa Baru Ketapang	-	-	-	-	1	1	4	1	-	7
Kecamatan Mentaya Hilir Selatan	-	-	-	-	1	1	4	1	-	7
Kecamatan Mentaya Hilir Utara	-	-	-	-	1	-	4	1	-	6
Kecamatan Mentaya Hulu	-	-	-	-	-	1	5	1	-	7
Kecamatan Parenggean	-	-	-	-	1	1	5	1	-	8
Kecamatan Pulau Hanaut	-	-	-	-	1	1	3	1	-	6
Kecamatan Seranau	-	-	-	-	1	1	3	1	-	6
Kecamatan Telaga Antang	-	-	-	-	1	1	5	2	-	9
Kecamatan Telawang	-	-	-	-	-	1	5	1	-	7
Kecamatan Teluk Sampit	-	-	-	-	1	1	4	1	-	7
Kecamatan Tualan Hulu	-	-	-	-	1	1	5	2	-	9
Rumah Sakit Umum Daerah Dr. Murjani	-	-	1	1	2	5	6	-	-	15

Lanjutan Tabel/Continued Table 2.2.5

Unit Kerja / Satuan Kerja	Eselon									Jumlah/ Total
	IA	IB	IIA	IIB	IIIA	IIIB	IVA	IVB	V	
(1)	(2)	(3)	(4)	(5)	(6)	(7)	(8)	(9)	(10)	(11)
Satuan Polisi Pamong Praja	-	-	-	-	1	2	10	-	-	13
Sekretariat Daerah	-	-	-	5	11	-	23	-	-	39
Sekretariat Dewan Pengurus KORPRI	-	-	-	-	-	-	-	-	-	0
Sekretariat Dewan Perwakilan Rakyat Daerah	-	-	-	1	2	-	5	-	-	8
Sekretariat KPU	-	-	-	-	1	-	-	-	-	1
Kelurahan Baamang Barat	-	-	-	-	-	-	1	1	-	2
Kelurahan Baamang Hilir	-	-	-	-	-	-	1	2	-	3
Kelurahan Baamang Hulu	-	-	-	-	-	-	1	1	-	2
Kelurahan Baamang Tengah	-	-	-	-	-	-	1	2	-	3
Kelurahan Basirih Hilir	-	-	-	-	-	-	1	2	-	3
Kelurahan Ketapang	-	-	-	-	-	-	1	2	-	3
Kelurahan Kuala Kuayan	-	-	-	-	-	-	1	3	-	4
Kelurahan Kota Besi Hilir	-	-	-	-	-	-	-	1	-	1
Kelurahan Kota Besi Hulu	-	-	-	-	-	-	1	1	-	2
Kelurahan Mentawa Baru Hilir	-	-	-	-	-	-	-	2	-	2
Kelurahan Mentawa Baru Hulu	-	-	-	-	-	-	1	2	-	3
Kelurahan Mentaya Seberang	-	-	-	-	-	-	-	2	-	2
Kelurahan Parenggean	-	-	-	-	-	-	1	2	-	3
Kelurahan Pasir Putih	-	-	-	-	-	-	1	2	-	3
Kelurahan Samuda Kota	-	-	-	-	-	-	1	-	-	1
Kelurahan Sawahan	-	-	-	-	-	-	-	2	-	2
Kelurahan Tanah Mas	-	-	-	-	-	-	1	2	-	3
Kotawaringin Timur 2019	-	-	1	27	49	93	353	77	-	600
2018	-	-	1	28	54	98	374	80	-	635
2017	-	-	-	31	51	97	397	85	7	668

Sumber/Source: Badan Kepegawaian Daerah Kabupaten Kotawaringin Timur/ Civil Servant Agency of Kotawaringin Timur Regency

Tabel 2.2.6 Jumlah Pegawai Negeri Sipil Daerah Perempuan Menduduki Jabatan di Lingkungan Pemerintah Daerah di Kabupaten Kotawaringin Timur, 2019
Number of Female Regional Civil Servant that Occupied Chair at Kotawaringin Timur Regency, 2019

Unit Kerja / Satuan Kerja	Eselon									Jumlah/ Total
	IA	IB	IIA	IIB	IIIA	IIIB	IVA	IVB	V	
(1)	(2)	(3)	(4)	(5)	(6)	(7)	(8)	(9)	(10)	(11)
Badan Kepegawaian Daerah	-	-	-	-	-	-	-	-	-	0
Badan Kesatuan Bangsa Dan Politik	-	-	-	-	-	3	3	-	-	6
Badan Penanggulangan Bencana Daerah	-	-	-	-	-	1	4	1	-	6
Badan Pengawas Pemilu	-	-	-	-	-	-	2	-	-	2
Badan Pengelola Keuangan Dan Aset Daerah	-	-	-	-	-	-	-	-	-	0
Badan Pengelola Pendapatan Daerah	-	-	-	1	-	3	3	-	-	7
Badan Perencanaan Pembangunan Daerah	-	-	-	-	1	-	5	-	-	6
Dinas Kebudayaan Dan Pariwisata	-	-	-	-	-	1	7	-	-	8
Dinas Kependudukan Dan Pencatatan Sipil	-	-	-	-	1	1	9	1	-	12
Dinas Kesehatan	-	-	-	-	1	2	7	-	-	10
Dinas Ketahanan Pangan	-	-	-	-	-	1	10	5	-	16
Dinas Komunikasi Dan Informatika	-	-	-	-	-	1	6	-	-	7
Dinas Koperasi dan Usaha Kecil dan Menengah	-	-	-	-	1	-	3	-	-	4
Dinas Lingkungan Hidup	-	-	-	1	-	-	4	-	-	5
Dinas Pekerjaan Umum Dan Penataan Ruang	-	-	-	-	1	1	3	1	-	6
Dinas Pemadam Kebakaran Dan Penyelamatan	-	-	-	-	-	-	7	-	-	7
Dinas Pemberdayaan Masyarakat Dan Desa	-	-	-	-	-	-	1	-	-	1
Dinas Pemberdayaan Perempuan, Perlindungan Anak,	-	-	-	-	-	1	5	-	-	6
Dinas Pemuda Dan Olahraga	-	-	-	1	1	2	11	-	-	15
Dinas Penanaman Modal Dan Pelayanan Terpadu Satu	-	-	-	-	-	1	5	-	-	6
Dinas Pendidikan	-	-	-	-	-	1	10	-	-	11
Dinas Perdagangan Dan Perindustrian	-	-	-	-	-	1	4	-	-	5
Dinas Perhubungan	-	-	-	-	-	-	2	-	-	2
Dinas Perikanan	-	-	-	-	-	-	4	-	-	4

Lanjutan Tabel/Continued Table 2.2.6

Unit Kerja / Satuan Kerja	Eselon									Jumlah/ Total
	IA	IB	IIA	IIB	IIIA	IIIB	IVA	IVB	V	
(1)	(2)	(3)	(4)	(5)	(6)	(7)	(8)	(9)	(10)	(11)
Dinas Perpustakaan Dan Kearsipan	-	-	-	-	1	1	1	-	-	3
Dinas Pertanian	-	-	-	1	-	5	13	4	-	23
Dinas Perumahan Rakyat Dan Kawasan Permukiman	-	-	-	1	-	3	10	-	-	14
Dinas Sosial	-	-	-	-	1	2	6	-	-	9
Dinas Tenaga Kerja Dan Transmigrasi	-	-	-	-	1	4	9	1	-	15
Inspektorat	-	-	-	1	4	-	2	-	-	7
Kantor Desa	-	-	-	-	-	-	-	-	-	0
Kecamatan Antang Kalang	-	-	-	-	1	1	4	1	-	7
Kecamatan Baamang	-	-	-	-	-	1	4	-	-	5
Kecamatan Bukit Santuai	-	-	-	-	1	1	5	1	-	8
Kecamatan Cempaga	-	-	-	-	-	1	4	2	-	7
Kecamatan Cempaga Hulu	-	-	-	-	1	1	4	1	-	7
Kecamatan Kota Besi	-	-	-	-	-	1	4	3	-	8
Kecamatan Mentawa Baru Ketapang	-	-	-	-	1	1	4	1	-	7
Kecamatan Mentaya Hilir Selatan	-	-	-	-	1	1	4	1	-	7
Kecamatan Mentaya Hilir Utara	-	-	-	-	1	-	4	1	-	6
Kecamatan Mentaya Hulu	-	-	-	-	-	1	5	1	-	7
Kecamatan Parenggean	-	-	-	-	1	1	5	1	-	8
Kecamatan Pulau Hanaut	-	-	-	-	1	1	3	1	-	6
Kecamatan Seranau	-	-	-	-	1	1	3	1	-	6
Kecamatan Telaga Antang	-	-	-	-	1	1	5	2	-	9
Kecamatan Telawang	-	-	-	-	-	1	5	1	-	7
Kecamatan Teluk Sampit	-	-	-	-	1	1	4	1	-	7
Kecamatan Tualan Hulu	-	-	-	-	1	1	5	2	-	9
Rumah Sakit Umum Daerah Dr. Murjani	-	-	-	-	-	1	7	-	-	8

Lanjutan Tabel/Continued Table 2.2.6

Unit Kerja / Satuan Kerja	Eselon										Jumlah/ Total
	IA	IB	IIA	IIB	IIIA	IIIB	IVA	IVB	V		
(1)	(2)	(3)	(4)	(5)	(6)	(7)	(8)	(9)	(10)	(11)	
Satuan Polisi Pamong Praja	-	-	-	-	-	-	1	-	-	1	
Sekretariat Daerah	-	-	-	-	-	-	9	-	-	9	
Sekretariat Dewan Pengurus KORPRI	-	-	-	-	-	1	-	3	-	4	
Sekretariat Dewan Perwakilan Rakyat Daerah	-	-	-	-	1	-	4	-	-	5	
Sekretariat KPU	-	-	-	-	-	-	-	-	-	0	
Kelurahan Baamang Barat	-	-	-	-	-	-	-	1	-	1	
Kelurahan Baamang Hilir	-	-	-	-	-	-	-	2	-	2	
Kelurahan Baamang Hulu	-	-	-	-	-	-	-	2	-	2	
Kelurahan Baamang Tengah	-	-	-	-	-	-	-	2	-	2	
Kelurahan Basirih Hilir	-	-	-	-	-	-	-	-	-	0	
Kelurahan Ketapang	-	-	-	-	-	-	-	1	-	1	
Kelurahan Kuala Kuayan	-	-	-	-	-	-	-	1	-	1	
Kelurahan Kota Besi Hilir	-	-	-	-	-	-	-	-	-	0	
Kelurahan Kota Besi Hulu	-	-	-	-	-	-	-	-	-	0	
Kelurahan Mentawa Baru Hilir	-	-	-	-	-	-	1	-	-	1	
Kelurahan Mentawa Baru Hulu	-	-	-	-	-	-	-	1	-	1	
Kelurahan Mentaya Seberang	-	-	-	-	-	-	1	1	-	2	
Kelurahan Parenggean	-	-	-	-	-	-	-	-	-	0	
Kelurahan Pasisir Putih	-	-	-	-	-	-	-	2	-	2	
Kelurahan Samuda Kota	-	-	-	-	-	-	-	1	-	1	
Kelurahan Sawahan	-	-	-	-	-	-	1	2	-	3	
Kelurahan Tanah Mas	-	-	-	-	-	-	-	1	-	1	
Kotawaringin Timur 2019	-	-	-	4	11	25	175	42	-	257	
2018	-	-	-	4	11	25	186	47	-	273	
2017	-	-	-	2	13	23	180	46	3	267	

Sumber/Source: Badan Kepegawaian Daerah Kabupaten Kotawaringin Timur/ Civil Servant Agency of Kotawaringin Timur Regency

Tabel 2.2.7 Jumlah Pegawai Negeri Sipil Daerah Menurut Unit Kerja/Satuan Kerja dan Golongan Kepangkatan di Kabupaten Kotawaringin Timur, 2019
Number of Regional Civil Servants by Work Unit and Hierarchy in Kotawaringin Timur Regency, 2019

Unit Kerja / Satuan Kerja	Eselon				Jumlah/ Total
	I	II	III	IV	
(1)	(2)	(3)	(4)	(5)	(6)
Akademi Keperawatan Pemerintah Daerah Kabupaten Kotawaringin Timur	-	1	5	1	7
Badan Kepegawaian Daerah	-	6	30	7	43
Badan Kesatuan Bangsa Dan Politik	-	4	13	4	21
Badan Pengawas Pemilu	1	1	9	4	15
Badan Penanggulangan Bencana Daerah	-	-	2	1	3
Badan Pengelola Keuangan Dan Aset Daerah	-	12	35	7	54
Badan Pengelola Pendapatan Daerah	-	6	28	7	41
Badan Perencanaan Pembangunan Daerah	2	8	30	6	46
Dinas Kebudayaan Dan Pariwisata	1	8	22	8	39
Dinas Kependudukan Dan Pencatatan Sipil	-	3	20	6	29
Dinas Kesehatan	-	343	452	25	820
Dinas Ketahanan Pangan	-	-	16	3	19
Dinas Komunikasi Dan Informatika	-	4	11	3	18
Dinas Koperasi Dan Usaha Kecil Dan Menengah	-	4	14	2	20
Dinas Lingkungan Hidup	7	11	24	7	49
Dinas Pekerjaan Umum Dan Penataan Ruang	1	14	46	6	67
Dinas Pemadam Kebakaran Dan Penyelamatan	1	6	7	4	18
Dinas Pemberdayaan Masyarakat Dan Desa	1	1	18	8	28
Dinas Pemberdayaan Perempuan, Perlindungan Anak, Pengendalian Penduduk Dan Keluarga Berencana	-	2	23	8	33
Dinas Pemuda Dan Olahraga	-	1	19	10	30
Dinas Penanaman Modal Dan Pelayanan Terpadu Satu Pintu	-	3	25	3	31
Dinas Pendidikan	7	155	1416	1275	2853
Dinas Perdagangan Dan Perindustrian	5	23	13	4	45
Dinas Perhubungan	1	15	26	3	45
Dinas Perikanan	4	6	15	6	31

Lanjutan Tabel/Continued Table 2.2.7

Unit Kerja / Satuan Kerja	Eselon				Jumlah/ Total
	I	II	III	IV	
(1)	(2)	(3)	(4)	(5)	(6)
Dinas Perpustakaan Dan Kearsipan	-	2	14	4	20
Dinas Pertanian	1	17	89	39	146
Dinas Perumahan Rakyat Dan Kawasan Permukiman	6	12	10	7	35
Dinas Sosial	-	5	18	5	28
Dinas Tenaga Kerja Dan Transmigrasi	-	7	24	8	39
Inspektorat	-	2	14	6	22
Kantor Desa	-	-	-	-	0
Kecamatan Antang Kalang	-	4	8	3	15
Kecamatan Baamang	1	4	17	1	23
Kecamatan Bukit Santuai	-	5	6	3	14
Kecamatan Cempaga	-	7	10	1	18
Kecamatan Cempaga Hulu	-	3	5	2	10
Kecamatan Kota Besi	1	4	9	2	16
Kecamatan Mentawa Baru Ketapang	2	5	16	2	25
Kecamatan Mentaya Hilir Selatan	-	1	10	2	13
Kecamatan Mentaya Hilir Utara	1	6	8	1	16
Kecamatan Mentaya Hulu	-	3	9	1	13
Kecamatan Paringgean	-	6	8	1	15
Kecamatan Pulau Hanaut	-	4	8	4	16
Kecamatan Seranau	1	5	9	2	17
Kecamatan Telaga Antang	1	5	9	2	17
Kecamatan Telawang	-	4	6	2	12
Kecamatan Teluk Sampit	1	-	7	1	9
Kecamatan Tualan Hulu	-	6	6	3	15
Rumah Sakit Umum Daerah Dr. Murjani Sampit	8	100	270	25	403

Lanjutan Tabel/Continued Table 2.2.7

Unit Kerja / Satuan Kerja	Eselon				Jumlah/ Total
	I	II	III	IV	
(1)	(2)	(3)	(4)	(5)	(6)
Satuan Polisi Pamong Praja	-	28	39	3	70
Sekretariat Daerah	1	27	72	23	123
Sekretariat Dewan Pengurus Korpri	-	-	8	1	9
Sekretariat DPRD	1	13	16	5	35
Sekretariat Komisi Pemilihan Umum	-	1	4	1	6
Kelurahan Baamang Barat	-	-	3	-	3
Kelurahan Baamang Hilir	-	-	5	-	5
Kelurahan Baamang Hulu	-	-	4	-	4
Kelurahan Baamang Tengah	-	-	6	-	6
Kelurahan Basirih Hilir	-	-	3	-	3
Kelurahan Ketapang	-	-	4	-	4
Kelurahan Kota Besi Hilir	-	-	5	-	5
Kelurahan Kota Besi Hulu	-	-	1	-	1
Kelurahan Kuala Kuayan	-	-	2	-	2
Kelurahan Mentawa Baru Hilir	-	-	3	-	3
Kelurahan Mentawa Baru Hulu	-	1	4	-	5
Kelurahan Mentaya Seberang	-	-	4	-	4
Kelurahan Parenggean	-	-	2	1	3
Kelurahan Pasir Putih	-	1	5	-	6
Kelurahan Samuda Kota	-	-	1	1	2
Kelurahan Sawahan	-	-	5	-	5
Kelurahan Tanah Mas	-	-	4	-	4
Kotawaringin Timur 2019	56	925	3109	1580	5670

Sumber/Source: Badan Kepegawaian Daerah Kabupaten Kotawaringin Timur/ *Civil Servant Agency of Kotawaringin Timur Regency*

Tabel 2.2.8 Jumlah Pegawai Negeri Sipil Menurut Kelompok Umur dan Jenis Kelamin di Kotawaringin Timur, 2019
Number of Civil Servants by Age Group and Sex in Kotawaringin Timur Regency, 2019

Kelompok Umur Age Group	2018			2019		
	Laki-Laki Male	Perempuan Female	Jumlah Total	Laki-Laki Male	Perempuan Female	Jumlah Total
(1)	(2)	(3)	(4)	(5)	(6)	(7)
18 - 20	-	-	-	-	-	-
21 - 25	6	3	9	67	119	186
26 - 30	57	120	177	148	242	390
31 - 35	205	437	642	230	471	701
36 - 40	329	462	791	326	482	808
41 - 45	361	374	735	343	386	729
46 - 50	541	513	1 054	478	469	947
51 - 55	718	57	1 288	713	580	1 293
56 - 60	292	238	530	334	282	616
61 - 65	-	-	-	-	-	-
66 - 70	-	-	-	-	-	-
Kotawaringin Timur	2 509	2 717	5 226	2 639	3 031	5 670

Sumber/Source: Badan Kepegawaian Daerah Kabupaten Kotawaringin Timur/ *Civil Servant Agency of Kotawaringin Timur Regency*

Tabel 2.2.9 Jumlah Pegawai Negeri Sipil Menurut Masa Kerja dan Jenis Kelamin di Kotawaringin Timur, 2019
Number of Civil Servants by Work Period and Sex in Kotawaringin Timur Regency, 2019

Masa Kerja Work Period (tahun/year)	2018			2019		
	Laki-Laki Male	Perempuan Female	Jumlah Total	Laki-Laki Male	Perempuan Female	Jumlah Total
(1)	(2)	(3)	(4)	(5)	(6)	(7)
00-04	125	233	358	254	446	700
05-09	492	612	1104	432	574	1006
10-14	445	534	979	605	733	1338
15-19	184	154	338	101	95	196
20-24	234	215	449	268	225	493
25-29	384	328	712	356	325	681
30-34	538	504	1 042	491	456	947
35-39	107	135	242	132	174	306
40+	-	2	2	-	3	3
Kotawaringin Timur	2 509	2 717	5 226	2 639	3 031	5 670

Sumber/Source: Badan Kepegawaian Daerah Kabupaten Kotawaringin Timur/ Civil Servant Agency of Kotawaringin Timur Regency

Tabel 2.2.10 Jumlah Pegawai Negeri Sipil Menurut Dinas/Instansi Pemerintah Pusat dan Jenis Kelamin di Kabupaten Kotawaringin Timur, 2019
Number of Civil Servants by Central Institution/Office and Sex in Kotawaringin Timur Regency, 2019

Dinas/Instansi Pemerintahan <i>Institution/Office</i>	Jenis Kelamin/ <i>Sex</i>		Jumlah <i>Total</i>
	Laki-Laki <i>Male</i>	Perempuan <i>Female</i>	
(1)	(2)	(3)	(4)
Pengadilan Negeri Sampit	24	7	31
Pengadilan Agama Sampit	8	6	14
Kejaksaan Negeri Kotawaringin Timur	16	6	22
Lembaga Pemasarakatan Sampit	71	5	76
Kantor Imigrasi Sampit	29	10	39
KPP Pratama Sampit	76	21	97
KPPBC Sampit	31	7	38
KPPN Sampit	7	7	14
KSOP Sampit	54	15	69
Bandar Udara H. Asan Sampit	54	15	69
Kesehatan Pelabuhan Kelas III Sampit	22	18	40
Kantor Kementerian Agama Kab. Kotawaringin Timur (Sekjen)	8	6	14
Kantor Kementerian Agama Kab. Kotawaringin Timur (Bimas Islam)	36	10	46
Kantor Kementerian Agama Kab. Kotawaringin Timur (Pendidikan Islam)	75	111	186
Kantor Kementerian Agama Kab. Kotawaringin Timur (Pendidikan Kristen)	1	4	5
Kantor Kementerian Agama Kab. Kotawaringin Timur (Pendidikan Katolik)	6	2	8
Kantor Kementerian Agama Kab. Kotawaringin Timur (Haji & Umroh)	1	3	4
Kantor Kementerian Agama Kab. Kotawaringin Timur (Bimas Hindu)	1	0	1
MAN Sampit	20	27	47
Kantor Kementerian Agama Kab. Kotawaringin Timur (Bimas Budha)	0	1	1
MTsN Sampit	20	27	47

Lanjutan Tabel/Continued Table 2.2.10

Dinas/Instansi Pemerintahan <i>Institution/Office</i>	Jenis Kelamin/ <i>Sex</i>		Jumlah <i>Total</i>
	Laki-Laki <i>Male</i>	Perempuan <i>Female</i>	
(1)	(2)	(3)	(4)
MTsN Mentaya Hilir Selatan	24	7	31
BPS Kab. Kotawaringin Timur	8	6	14
Kantor Pertanahan Kab Kotawaringin Timur	16	6	22
DITPOLAIR Polda Kalteng (PNS)	71	5	76
POLRES Kotawaringin Timur (PNS)	29	10	39
STAMET H. Asan Sampit	76	21	97
KPU Kab. Kotawaringin Timur	31	7	38
Kotawaringin Timur 2019	615	357	986

Sumber/Source: KPPN- Kantor Pelayanan Perbendaharaan Negara Sampit/ *State Treasury Offices of Sampit*

Tabel 2.2.11 Jumlah Pegawai Negeri Sipil Menurut Dinas/Instansi Pemerintah dan Jenis Kelamin di Kabupaten Kotawaringin Timur, 2019
Number of Civil Servants by Institution/Office and Sex in Kotawaringin Timur Regency, 2019

Unit Kerja / Satuan Kerja <i>Work Unit</i>	Golongan <i>Rank</i>				Jumlah/ <i>Total</i>
	Gol I <i>First Group</i>	Gol II <i>Second Group</i>	Gol III <i>Third Group</i>	Gol IV <i>Fourth Group</i>	
(1)	(2)	(3)	(4)	(5)	(6)
Agama	-	21	223	68	312
Mahkamah Agung	-	5	87	6	98
Keuangan	-	73	58	4	135
Kejaksanaan Agung	-	5	16	1	22
Kepolisian NKRI (PNS)	-	4	2	-	6
Kesehatan	-	13	26	1	40
Badan Pertanahan Nasional	-	-	28	3	31
Perhubungan	-	62	72	63	197
Hukum dan HAM	-	62	52	1	115
Badan Pusat Statistik	-	2	19	1	22
Badan Meteorologi, Klimatologi dan Geofisika	-	3	8	-	11
Komisi Pemilihan Umum	-	-	9	-	9
Kotawaringin Timur 2019	-	259	757	188	1204
2018	-	249	575	97	921

Sumber/Source: KPPN- Kantor Pelayanan Perbendaharaan Negara Sampit/ *State Treasury Offices of Sampit*

2.3 Dewan Perwakilan Rakyat Daerah/*Regional House of Representatives*

Tabel 2.3.1 Jumlah Anggota Dewan Perwakilan Rakyat Daerah Menurut Partai Politik dan Jenis Kelamin di Kabupaten Kotawaringin Timur, 2019
Number of Members of The Regional House of Representatives by Political Parties and Sex in Kotawaringin Timur Regency, 2019

Partai Politik Political Parties	Laki-Laki Male	Perempuan Female	Jumlah Total
(1)	(2)	(3)	(4)
PDI Perjuangan	4	3	7
Partai Golkar	6	1	7
Partai Demokrat	4	1	5
Gerindra	4	1	5
Partai Amanat Nasional	5	1	6
Partai Kebangkitan Bangsa	4	-	4
Partai Nasional Demokrat	4	-	4
Partai Perindo	1	-	1
Partai Keadilan Sejahtera	1	-	1
Kotawaringin Timur 2019	33	7	40
2018	32	8	40
2017	32	8	40
2016	32	8	40

Sumber/Source: Sekretariat DPRD Kabupaten Kotawaringin Timur/ *Secretary of Parliament Kotawaringin Timur Regency*

Tabel 2.3.2 Jumlah Anggota Dewan Perwakilan Rakyat Daerah Menurut Tingkat Pendidikan dan Jenis Kelamin di Kabupaten Kotawaringin Timur, 2019
Number of Members of The Regional House of Representatives by Educational Level and Sex in Kotawaringin Timur Regency, 2019

Tingkat Pendidikan <i>Educational Level</i>	Laki-Laki <i>Male</i>	Perempuan <i>Female</i>	Jumlah <i>Total</i>
(1)	(2)	(3)	(4)
SLTA	16	5	21
DIPLOMA I/II	-	-	-
AKADEMI / DIII	-	-	-
S1	16	2	18
S2	1	-	1
S3	-	-	-
Kotawaringin Timur 2019	33	7	40
2018	32	8	40
2017	32	8	40
2016	31	9	40

Sumber/Source: Sekretariat DPRD Kabupaten Kotawaringin Timur/ Secretary of Parliament Kotawaringin Timur Regency

Tabel 2.3.3 Jumlah Perda dan Perda Inisiatif DPRD Kabupaten Kotawaringin Timur, 2014 – 2019
Number of Local Regulation and Initiative Local Regulation By Secretary Of Parliament of Kotawaringin Timur Regency, 2014-2019

Tahun Years	Peraturan Daerah Local Regulation	Perda Inisiatif Initiative Local Regulation
(1)	(2)	(3)
2014	5	-
2015	8	5
2016	10	4
2017	11	3
2018	11	1
2019	6	1

Sumber/Source: Sekretariat DPRD Kabupaten Kotawaringin Timur/ Secretary of Parliament Kotawaringin Timur Regency

2.4 Keuangan Daerah /Regional Finance

Tabel 2.4.1 Realisasi Pendapatan Pemerintah Kabupaten Kotawaringin Timur Menurut Jenis Pendapatan (ribu rupiah), 2018–2019
Total Actual Revenues of Government of Kotawaringin Timur Regency by Source of Revenues (thousand rupiahs), 2018–2019

Jenis Pendapatan Source of Revenues		2018	2019 ¹
(1)		(2)	(3)
1.	Pendapatan Asli Daerah (PAD)/Original Local Government Revenue	214 548 462 512,89	220 434 587 197,15
1.1	Pajak Daerah/ Local Taxes	71 504 270 674,50	72 419 846 672,00
1.2	Retribusi Daerah/Retributions	13 108 956 030,00	15 624 383 898,50
1.3	Hasil Perusahaan Milik Daerah dan Pengelolaan Kekayaan Daerah yang Dipisahkan Income of Regional Gov. Corporate and Management of Separated Reg. Gov. Wealth	8 134 426 028,00	8 104 857 441,00
1.4	Lain-lain PAD yang Sah Other Original Local Gov. Revenue	121 800 809 780,39	124 285 499 185,65
2.	Dana Perimbangan Balanced Budget	1 133 632 012 934,00	1 224 889 582 116,00
2.1	Bagi Hasil Pajak/Tax Sharing		60 832 309 185,00
2.2	Bagi Hasil Bukan Pajak/Sumber Daya Alam Non Tax/Natural Resources Sharing	114 547 516 189,00	36 137 075 934,00
2.3	Dana Alokasi Umum General Allocation Funds	820 491 554 000,00	843 967 281 000,00
2.4	Dana Alokasi Khusus Special Allocation Funds	198 592 942 745,00	283 952 915 997,00

Lanjutan Tabel/Continued Table 2.4.1

Jenis Pendapatan Source of Revenues		2018	2019 ¹
(1)	(2)	(3)	
3	Lain-lain Pendapatan yang Sah Other Legal Revenue	312 989 946 612,40	340 933 429 655,48
3.1	Pendapatan Hibah/Grants	51 817 247 342,39	54 384 155 750,00
3.2	Dana Darurat Emergency Funds	0,00	0,00
3.3	Dana Bagi Hasil Pajak dari Provinsi dan Pemerintah Daerah Lainnya Tax sharing from province and other local governments	99 921 151 470,01	121 077 143 905,48
3.4	Dana Penyesuaian dan Otonomi Daerah Autonomous Region and Balancing Funds	34 750 000 000,00	12 464 431 000,00
3.5	Bantuan Keuangan dari Provinsi atau Pemerintah Daerah Lainnya Financial assistance from province and other local government governments	0,00	0,00
3.6	Lainnya/Other Funds	126 501 547 800,00	153 007 699 000,00
Kotawaringin Timur		1 661 170 422 059,29	1 786 257 598 968,63

Keterangan/Note: ¹ Data masih sementara belum audited

Sumber/Source: BPKAD- Badan Pengelola Keuangan dan Aset Daerah Kabupaten Kotawaringin Timur / Regional Financial and Assets Management Office of Kotawaringin Timur Regency

Tabel 2.4.2 Realisasi Belanja Pemerintah Kabupaten Kotawaringin Timur Menurut Jenis Belanja (ribu rupiah), 2018–2019
Actual Expenditures of Kotawaringin Timur Regency by Kind of Expenditures (thousand rupiahs), 2018–2019

Jenis Belanja Kind of Expenditures		2018	2019 ¹
(1)		(2)	(3)
1.	Belanja Tidak Langsung Indirect Expenditure	790 919 068 124,00	867 504 432 166,00
1.1	Belanja Pegawai/Personnel expenditure	536 092 983 365,00	577 802 242 715,00
1.2	Belanja Bunga/Retributions	0,00	0,00
1.3	Belanja Subsidi Subsidies Expenditure	0,00	0,00
1.4	Belanja Hibah/Grant	25 284 136 523,00	26 845 762 061,00
1.5	Belanja Bantuan Sosial Social Expenditure	432 116 000,00	2 172 522 600,00
1.6	Belanja Bagi Hasil kepada Provinsi/Kabupaten/Kota Sharing Fund Expenditure to Provincial/District/City and Village Government	7 019 749 200,00	8 990 658 170,00
1.7	Belanja Bantuan Keuangan kepada Provinsi/ Kabupaten/ Kota dan Pemerintah Desa Financial Assistance Expenditure to Provincial/ District/City and Village Government	221 301 447 390,00	251 381 211 396,00
1.8	Belanja Tidak Terduga Unpredicted Expenditure	788 635 646,00	312 035 224,00
2.	Belanja Langsung Direct Expenditure	859 281 457 572,10	1 060 539 113 461,39
2.1	Belanja Pegawai Personnel expenditure	18 533 829 240,00	17 880 944 017,00
2.2	Belanja Barang dan Jasa Goods and Services Expenditure	496 541 158 485,47	561 304 530 826,39
2.3	Belanja Modal Capital expenditure	344 206 469 846,63	481 353 638 618,00
Kotawaringin Timur		1 650 200 525 696,10	1 928 043 545 627,39

Keterangan/Note: ¹ Data masih sementara belum audited

Sumber/Source: BPKAD- Badan Pengelola Keuangan dan Aset Daerah Kabupaten Kotawaringin Timur / Regional Financial and Assets Management Office of Kotawaringin Timur Regency

Tabel 2.4.3 Anggaran Pendapatan Pemerintah Kabupaten Kotawaringin Timur Menurut Jenis Pendapatan (ribu rupiah), 2018–2019
Budget Revenues of Government of Kotawaringin Timur Regency by Source of Revenues (thousand rupiahs), 2018–2019

Jenis Pendapatan Source of Revenues		2018	2019 ¹
(1)	(2)	(3)	(3)
1.	Pendapatan Asli Daerah (PAD)/Original Local Government Revenue	212 034 758 021,00	245 907 566 075,00
1.1	Pajak Daerah/ Local Taxes	57 860 874 120,00	73 500 000 000,00
1.2	Retribusi Daerah/Retributions	12 336 617 454,00	16 367 494 800,00
1.3	Hasil Perusahaan Milik Daerah dan Pengelolaan Kekayaan Daerah yang Dipisahkan <i>Income of Regional Gov. Corporate and Management of Separated Reg. Gov. Wealth</i>	8 100 233 590,00	8 391 483 475,00
1.4	Lain-lain PAD yang Sah <i>Other Original Local Gov. Revenue</i>	133 737 032 857,00	147 648 587 800,00
2.	Dana Perimbangan Balanced Budget	1 128 582 157 000,00	1 284 523 823 000,00
2.1	Bagi Hasil Pajak/Tax Sharing	66 054 724 000,00	101 847 227 000,00
2.2	Bagi Hasil Bukan Pajak/Sumber Daya Alam <i>Non Tax/Natural Resources Sharing</i>	27 515 135 000,00	38 041 606 000,00
2.3	Dana Alokasi Umum <i>General Allocation Funds</i>	820 559 562 000,00	843 967 281 000,00
2.4	Dana Alokasi Khusus <i>Special Allocation Funds</i>	214 452 736 000,00	300 667 709 000,00

Lanjutan Tabel/Continued Table 2.4.3

Jenis Pendapatan Source of Revenues		2018	2019 ¹
(1)		(2)	(3)
3	Lain-lain Pendapatan yang Sah Other Legal Revenue	321 515 752 300,00	323 570 742 302,00
3.1	Pendapatan Hibah/Grants	69 541 120 000,00	69 541 120 000,00
3.2	Dana Darurat Emergency Funds	0,00	0,00
3.3	Dana Bagi Hasil Pajak dari Provinsi dan Pemerintah Daerah Lainnya Tax sharing from province and other local governments	87 741 572 300,00	87 741 572 302,00
3.4	Dana Penyesuaian dan Otonomi Daerah Autonomous Region and Balancing Funds	34 750 000 000,00	12 464 431 000,00
3.5	Bantuan Keuangan dari Provinsi atau Pemerintah Daerah Lainnya Financial assistance from province and other local government governments	0,00	0,00
3.6	Lainnya/Other Funds	129 483 060 000,00	153 823 619 000,00
Kotawaringin Timur		1 662 132 667 321,00	1 854 002 131 377,00

Keterangan/Note: ¹ Data masih sementara belum audited

Sumber/Source: BPKAD- Badan Pengelola Keuangan dan Aset Daerah Kabupaten Kotawaringin Timur / Regional Financial and Assets Management Office of Kotawaringin Timur Regency

Tabel 2.4.4 Anggaran Belanja Pemerintah Kabupaten Kotawaringin Timur Menurut Jenis Belanja (ribu rupiah), 2018–2019
Table Budget Expenditures of Kotawaringin Timur Regency by Kind of Expenditures (thousand rupiahs), 2018–2019

Jenis Belanja <i>Kind of Expenditures</i>		2018	2019 ¹
(1)		(2)	(3)
1.	Belanja Tidak Langsung <i>Indirect Expenditure</i>	855 227 755 639,00	937 850 853 614,00
1.1	Belanja Pegawai/ <i>Personnel expenditure</i>	577 493 640 514,00	623 728 537 159,00
1.2	Belanja Bunga/ <i>Repayments</i>	0,00	0,00
1.3	Belanja Subsidi <i>Subsidies Expenditure</i>	0,00	0,00
1.4	Belanja Hibah/ <i>Grant</i>	41 490 340 000,00	47 206 988 000,00
1.5	Belanja Bantuan Sosial <i>Social Expenditure</i>	2 037 323 935,00	2 399 683 238,00
1.6	Belanja Bagi Hasil kepada Provinsi/Kabupaten/Kota <i>Sharing Fund Expenditure to Provincial/District/City and Village Government</i>	7 019 749 200,00	8 990 658 170,00
1.7	Belanja Bantuan Keuangan kepada Provinsi/ Kabupaten/ Kota dan Pemerintah Desa <i>Financial Assistance Expenditure to Provincial/ District/City and Village Government</i>	225 686 701 990,00	254 774 987 047,00
1.8	Belanja Tidak Terduga <i>Unpredicted Expenditure</i>	1 500 000 000,00	750 000 000,00
2.	Belanja Langsung <i>Direct Expenditure</i>	1 021 763 196 161,92	1 144 042 377 645,86
2.1	Belanja Pegawai <i>Personnel expenditure</i>	22 390 497 334,00	20 436 180 677,00
2.2	Belanja Barang dan Jasa <i>Goods and Services Expenditure</i>	543 554 728 521,74	604 442 379 799,13
2.3	Belanja Modal <i>Capital expenditure</i>	455 817 970 306,18	519 163 817 169,73
Kotawaringin Timur		1 876 990 951 800,92	2 081 893 231 259,86

Keterangan/Note: ¹ Data masih sementara belum audited

Sumber/Source: BPKAD- Badan Pengelola Keuangan dan Aset Daerah Kabupaten Kotawaringin Timur / *Regional Financial and Assets Management Office of Kotawaringin Timur Regency*

Tabel 2.4.5 Anggaran Dan Realisasi Pembiayaan Daerah Kabupaten Kotawaringin Timur, 2019
Budget and Actual of Region Cost Kotawaringin Timur Regency, 2019

Uraian Description (1)	Anggaran Budget (2)	Realisasi Actual (3)
I. Penerimaan Pembiayaan	355,761,093,144.17	355,761,093,144.17
1.1 Penggunaan SILPA	355,761,093,144.17	355,761,093,144.17
1.2 Pencairan Dana Cadangan	0.00	0.00
1.3 Hasil Penjualan Kekayaan Daerah Yang dipisahkan	0.00	0.00
1.4 Penerimaan Pinjaman Daerah	0.00	0.00
1.5 Penerimaan Kembali Pinjaman	0.00	0.00
1.6 Penerimaan Piutang Daerah	0.00	0.00
2. Pengeluaran Pembiayaan	15,955,000,000.00	15,955,000,000.00
2.1 Pembentukan Dana Cadangan	0.00	0.00
2.2 Penyertaan Modal (Investasi) daerah	15,955,000,000.00	15,955,000,000.00
2.3 Pembayaran Pokok utang	0.00	0.00
2.4 Pemberian Pinjaman Daerah	0.00	0.00
Jumlah Pembiayaan Cost	339,806,093,144.17	339,806,093,144.17

Keterangan/Note: Data masih sementara belum audited

Sumber/Source: BPKAD- Badan Pengelola Keuangan dan Aset Daerah Kabupaten Kotawaringin Timur / *Regional Financial and Assets Management Office of Kotawaringin Timur Regency*

Tabel 2.4.6 Ringkasan Laporan Realisasi Anggaran Pendapatan dan Belanja Daerah Kabupaten Kotawaringin Timur, 2019
Summary of Region Receipt and Expenditure of Kotawaringin Timur Regency, 2019

Uraian <i>Description</i>	Anggaran <i>Budget</i>	Realisasi <i>Actual</i>
(1)	(2)	(3)
I. Pendapatan	1,854,002,131,377.00	1,786,257,598,968.63
1. Pendapatan Asli Daerah	245,907,566,075.00	220,434,587,197.15
2. Pendapatan Transfer	1,384,729,826,302.00	1,358,431,157,021.48
3. Lain-Lain Pendapatan Daerah yang Sah	223,364,739,000.00	207,391,854,750.00
II Belanja & Transfer	2,081,893,231,259.86	1,928,043,545,627.39
1. Belanja Operasi	1,552,988,755,920.13	1,437,387,213,615.39
2. Belanja Modal	519,163,817,169.73	481,353,638,618.00
3. Belanja Tak Terduga	750,000,000.00	312,035,224.00
4. Transfer	8,990,658,170.00	8,990,658,170.00
SURPLUS/ DEFISIT	-227,891,099,882.86	-141,785,946,658.76
III. Pembiayaan Daerah		
1. Penerimaan Pembiayaan Daerah	355,761,093,144.17	355,761,093,144.17
2. Pengeluaran Pembiayaan Daerah	15,955,000,000.00	15,955,000,000.00
Pembiayaan Netto	339,806,093,144.17	339,806,093,144.17
Sisa Lebih Pembiayaan Anggaran (SILPA)	111,914,993,261.31	198,020,146,485.41

Keterangan/Note: Data masih sementara belum audited

Sumber/Source: BPKAD- Badan Pengelola Keuangan dan Aset Daerah Kabupaten Kotawaringin Timur / *Regional Financial and Assets Management Office of Kotawaringin Timur Regency*

BAB 3

KEPENDUDUKAN DAN KETENAGAREJAAN

Population and Employment



UPAH MINIMUM KABUPATEN 2019

Regency Minimum Wages 2019





Rp 2.757.300



JUMLAH PENGANGGURAN

Number of Unemployment

10.287



JUMLAH ANGKATAN KERJA


Kabupaten Kotawaringin Timur 2019

Number of Economically Active in Kotawaringin Timur Regency 2019

230

323

jiwa/ person



PENJELASAN TEKNIS

TECHNICAL NOTES

1. **Sumber utama data kependudukan** adalah sensus penduduk yang dilaksanakan setiap sepuluh tahun sekali. Sensus Penduduk telah dilaksanakan sebanyak enam kali sejak Indonesia merdeka yaitu tahun 1961, 1971, 1980, 1990, 2000, dan 2010. Dalam publikasi ini, data hasil SP2010 yang disajikan merupakan angka tetap atau dari hasil pengolahan.
 2. **Penduduk Indonesia** adalah semua orang yang berdomisili di wilayah teritorial Indonesia selama 6 bulan atau lebih dan atau mereka yang berdomisili kurang dari 6 bulan tetapi bertujuan menetap.
 3. **Laju pertumbuhan penduduk** adalah angka yang menunjukkan persentase pertambahan penduduk dalam jangka waktu tertentu.
 4. **Kepadatan penduduk** adalah jumlah penduduk per kilometer persegi.
1. **The main source of demographic data** is the population census, which is conducted every ten years. Population Census has been conducted six times since Indonesia's independence: 1961, 1971, 1980, 1990, 2000 and 2010. In this publication, the data SP2010 presented is a final figure or from the results of processing.
 2. **Indonesian population** are all people who have been domiciled in the territorial territory of indonesia for 6 months or more and or who have been domiciled for less than 6 months but aiming to settle.
 3. **The population growth rate** is a number that shows the percentage of population growth over a period of time.
 4. **Population density** is the number of inhabitants per square kilometer.

5. **Rasio jenis kelamin** adalah perbandingan antara jumlah penduduk laki-laki dengan jumlah penduduk perempuan pada suatu daerah dan waktu tertentu. Biasanya dinyatakan dengan jumlah penduduk laki-laki untuk 100 penduduk perempuan.
6. **Rumah tangga** adalah seseorang atau sekelompok orang yang mendiami sebagian atau seluruh bangunan fisik/sensus, dan biasanya tinggal bersama serta pengelolaan makanan dari satu dapur. Konsep makan dari satu dapur adalah jika pengurusan kebutuhan sehari-harinya dikelola bersama-sama menjadi satu.
7. **Rata-rata anggota rumah tangga** adalah angka yang menunjukkan rata-rata jumlah anggota rumah tangga per rumah tangga.
8. **Sumber utama data ketenagakerjaan** adalah Survei Angkatan Kerja Nasional (Sakernas). Survei ini khusus dirancang untuk mengumpulkan informasi/data ketenagakerjaan.
9. **Penduduk usia kerja** adalah penduduk yang berumur 15 tahun ke atas.
5. **Sex ratio** is the ratio of males population in a given area and time usually expressed as the number of males for every 100 females.
6. **Household** is an individual or group of people living in a physical/census building unit or part of it and usually commit on a common provision for food and other essential of living. Common provision for food means one organizing daily needs for all of household members.
7. **Average household size** is the average number of household members per household.
8. **The main source of labour force** is National Labour Force Survey (Sakernas). This survey is specifically designed to collect information on labour force statistics.
9. **Working age population** is persons of 15 years and over.

10. **Angkatan kerja** adalah penduduk usia kerja (15 tahun ke atas) yang bekerja atau punya pekerjaan namun sementara tidak bekerja dan pengangguran.
10. **Labor force or economically active** are persons of 15 years and over, who in the previous week were working, temporarily absent from work but having jobs and unemployment.
11. **Bekerja** adalah melakukan pekerjaan dengan maksud memperoleh atau membantu memperoleh pendapatan atau keuntungan dan lamanya bekerja paling sedikit 1 jam secara terus menerus dalam seminggu yang lalu (termasuk pekerja keluarga tanpa upah yang membantu dalam suatu usaha/kegiatan ekonomi).
11. **The concept of working** means activity intended to earn income by doing work or helping to do work at least one hour continuously during the reference week (including unpaid family worker/s for any economic activity).
12. **Lapangan usaha** adalah bidang kegiatan dari pekerjaan/tempat bekerja dimana seseorang bekerja. Klasifikasi lapangan usaha mengikuti Klasifikasi Baku Lapangan Usaha Indonesia (KBLI) dalam 1 digit.
12. **Industry field** of a person's activity or establishment. The classification of industries follows the Indonesia Standard Industrial Classification (KBLI) in one digit.
13. **Status pekerjaan** adalah kedudukan seseorang dalam unit usaha/kegiatan dalam melakukan pekerjaan.
13. **Job status** is the position of a person in a business unit / activity in carrying out work.
14. **Berusaha sendiri tanpa dibantu orang lain**
14. **Self-employed without the assistance of others** is to work or try to bear the risk

adalah bekerja atau berusaha dengan menanggung risiko secara ekonomis, yaitu dengan tidak kembalinya ongkos produksi yang telah dikeluarkan dalam rangka usahanya tersebut, serta tidak menggunakan pekerja dibayar maupun pekerja tak dibayar, termasuk yang sifat pekerjaannya memerlukan teknologi atau keahlian khusus.

economically, that is by not returning the production costs incurred in the framework of the business, and not using paid or unpaid workers, including those whose jobs require technology or expertise special.

15. **Berusaha dibantu buruh tidak tetap/buruh tidak dibayar** adalah bekerja atau berusaha atas risiko sendiri, dan menggunakan buruh/pekerja tak dibayar dan atau buruh/pekerja tidak tetap.

15. ***Trying to be assisted by non-permanent / unpaid workers*** is work or business at their own risk, and using unpaid laborers and / or non-permanent workers / workers.

16. **Berusaha dibantu buruh tetap/buruh dibayar** adalah berusaha atas risiko sendiri dan mempekerjakan paling sedikit satu orang

16. ***Attempted to be assisted by permanent workers / paid laborers*** is doing business at their own risk and employs at least one permanent worker / paid worker.

buruh/pekerja tetap yang dibayar.

17. **Buruh/karyawan/pe**

gawai adalah seseorang yang bekerja pada orang lain atau instansi/kantor/ perusahaan secara tetap dengan menerima upah/gaji baik berupa uang maupun barang. Buruh yang tidak mempunyai majikan tetap, tidak digolongkan sebagai buruh/karyawan, tetapi sebagai pekerja bebas. Seseorang dianggap memiliki majikan tetap jika memiliki 1 (satu) majikan (orang/rumah tangga) yang sama dalam sebulan terakhir, khusus pada sektor bangunan batasannya tiga bulan.

18. **Pekerja bebas**

adalah seseorang yang bekerja pada orang lain/majikan/institusi yang tidak tetap (lebih dari 1

17. **Worker / employee / employee** is someone who works for another person or institution / office / company permanently by receiving wages / salaries in the form of money or goods. Workers who do not have permanent employers are not classified as workers / employees, but as casual workers. A person is considered to have a permanent employer if he has 1 (one) employer (person / household) in the same month, specifically in the building sector, the limit is three months.

18. **A free worker** is someone who works for another person / employer / institution who is not permanent (more than 1 employer in the past month) in agricultural business in the form of a domestic business or non-household

majikan dalam sebulan terakhir) di usaha pertanian baik berupa usaha rumah tangga maupun bukan usaha rumah tangga, ataupun di nonpertanian atas dasar balas jasa dengan menerima upah atau imbalan baik berupa uang maupun barang, dan baik dengan sistem pembayaran harian maupun borongan

business, or in non-agriculture on the basis of compensation by receiving wages or rewards in the form of money or goods, and both with a daily and wholesale payment system

19. **Pekerja tak dibayar**

adalah seseorang yang bekerja membantu usaha untuk memperoleh penghasilan/keuntungan yang dilakukan oleh salah seorang anggota rumah tangga atau bukan anggota rumah tangga tanpa mendapat upah/gaji baik berupa uang maupun barang.

19. **Unpaid worker** is someone who works to help businesses to earn income / profits made by one of the household members or non-household members without getting salary / salary in the form of money or goods.

20. **Angkatan Kerja**

adalah penduduk usia kerja (15 tahun dan lebih) yang bekerja, atau punya pekerjaan namun sementara tidak

20. **Labor Force** is the working age population (15 years and over) who work, or have work but are temporarily unemployed and unemployed.

bekerja dan pengangguran.

21. **Pengangguran** adalah seseorang yang ingin bekerja dan memiliki kemampuan bekerja tetapi tidak bisa mendapatkan pekerjaan
21. **Unemployment** is someone who wants to work and has the ability to work but cannot get a job
22. **Tingkat Pengangguran Terbuka (TPT)** adalah persentase jumlah pengangguran terhadap jumlah angkatan kerja. Mengindikasikan besarnya persentase angkatan kerja yang termasuk dalam pengangguran.
22. **Open Unemployment Rate (TPT)** is the percentage of total unemployment to the total labor force. Indicates the large percentage of the workforce included in unemployment.
23. **Tingkat Partisipasi Angkatan Kerja (TPAK)** Persentase penduduk usia 15 tahun keatas yang merupakan angkatan kerja. Angka ini mengindikasikan besarnya persentase penduduk usia kerja yang aktif secara ekonomi disuatu negara/wilayah.
23. **Labor Force Participation Rate (TPAK)** Percentage of population aged 15 years and over who constitutes the labor force. This figure indicates the percentage of the working age population that is economically active in a country / region.

24. **Upah** adalah hak pekerja/buruh yang diterima dan dinyatakan dalam bentuk uang sebagai imbalan dari pengusaha atau pemberi kerja kepada pekerja/buruh yang ditetapkan dan dibayarkan menurut suatu perjanjian kerja, kesepakatan, atau peraturan perundang-undangan, termasuk tunjangan bagi pekerja/buruh dan keluarganya atas suatu pekerjaan dan/atau jasa yang telah atau akan dilakukan.
24. **Wages** are workers / laborers' rights received and expressed in money as compensation from employers or employers to workers / laborers who are determined and paid according to a work agreement, agreement, or legislation, including benefits for workers / laborers and his family for a job and / or service that has been or will be done.

ULASAN**DESCRIPTION****Kependudukan**

Kabupaten Kotawaringin Timur adalah kabupaten dengan jumlah penduduk terbanyak di Provinsi Kalimantan Tengah. Menurut data administrasi penduduk Dinas Kependudukan dan Pencatatan Sipil Kabupaten Kotawaringin Timur pada semester 2 tahun 2019 terdapat sebanyak 414.463 penduduk. Proporsi jenis kelamin total penduduk Kabupaten Kotawaringin Timur lebih banyak didominasi oleh penduduk laki-laki dibanding dengan perempuan. Dari total 414.463 penduduk pada tahun 2019, terdapat 214.117 laki-laki atau 51,66 persen. Laju pertumbuhan penduduk di Kabupaten Kotawaringin Timur pada tahun 2019 sebesar 0,63 persen. Rasio jenis kelamin penduduk di Kabupaten Kotawaringin Timur sebesar 107 yang artinya pada setiap 100 penduduk perempuan terdapat 107 penduduk laki-laki.

Kecamatan dengan penduduk terbanyak adalah Kecamatan Mentawa Baru Ketapang dengan sebaran distribusi penduduknya

Population

Kotawaringin Timur Regency is the regency with the most population in Central Kalimantan Province. According to population administration data from the Population and Civil Registry Office of Kotawaringin Timur Regency in semester 2 of 2019 there were 414,463 residents. The proportion of total sex, the population of Kotawaringin Timur Regency is more dominated by male population compared with women. Of the total 414,463 population in 2019, there were 214,117 men or 51.66 percent. The population growth rate in Kotawaringin Timur Regency in 2019 is 0.63 percent. The sex ratio of the population in Kotawaringin Timur Regency is 107, meaning that in every 100 female population there are 107 male residents.

The sub-district with the most population is Mentawa Baru Ketapang sub-district with a population distribution of 23.75

sebesar 23,75 persen. Kepadatan penduduk di kecamatan ini mencapai 135,57 jiwa per kilometer persegi. Sedangkan kecamatan dengan penduduk terkecil adalah Kecamatan Bukit Santuai dengan distribusi sebaran penduduk sebesar 2,00 persen. Sedangkan untuk kepadatan penduduk dikecamatan ini hanya sebesar 5,06 jiwa per kilometer persegi.

Ditinjau dari komposisi penduduknya, sebanyak 6,49 persen penduduk Kabupaten Kotawaringin Timur masuk dalam kelompok umur 0 sampai dengan 4 tahun. Hal ini juga mengindikasikan masih tingginya angka kelahiran di Kabupaten Kotawaringin Timur. Disisi lain jumlah penduduk usia produktif sebanyak usia 15 sd 64 tahun cukup mendominasi. Persentase penduduk produktif (15 – 64 tahun) sebesar 70 persen, sedangkan untuk penduduk usia non produktif (0 – 4 tahun dan 65 tahun keatas) sebesar 30 persen. Jika dikaitkan dengan angka beban ketergantungan, jumlah penduduk produktif yang menanggung penduduk tidak produktif masih tinggi yaitu

percent. The population density in this district reaches 135.57 people per square kilometer. While the district with the smallest population is Bukit Santuai District with a population distribution of 2.00 percent. Whereas the population density in this sub-district is only 5.06 people per square kilometer.

Judging from the composition of the population, as many as 6.49 percent of the population of Kotawaringin Timur Regency are in the age group of 0 to 4 years. This also indicates the still high birth rate in Kotawaringin Timur Regency. On the other hand the population of productive age as many as 15 to 64 years is quite dominating. The percentage of productive population (15 - 64 years) is 70 percent, while for non-productive age population (0-4 years and 65 years and over) is 30 percent. If related to the dependency burden figure, the number of productive residents who bear the unproductive population is still high at 42 percent. Figures show that out of 100 productive residents bear the burden of living needs, 42 are

sebesar 42 persen. Angka menunjukkan bahwa dari 100 penduduk produktif menanggung beban kebutuhan hidup 42 penduduk tidak produktif.

Ketenagakerjaan

Kondisi ketenagakerjaan pada tahun 2019 di Kabupaten Kotawaringin Timur menunjukkan bahwa terdapat penurunan persentase pengangguran jika dibandingkan dengan tahun 2018. Besar penurunannya adalah 0,08 persen atau dari 4,55 persen di tahun 2018 menjadi 4,47 persen di tahun 2019. Namun hal ini tidak sejalan dengan Tingkat Partisipasi Angkatan Kerja/ TPAK yang justru menurun dari 68,51 menjadi 67,45. TPAK menunjukkan nilai rasio antara penduduk yang bekerja dengan penduduk usia 15 tahun keatas secara keseluruhan. Angka ini menunjukkan bahwa sebagian jumlah penduduk angkatan kerja yang bekerja menurun dari tahun sebelumnya.

Adapun menurut jenis kelaminnya, angka TPAK laki-laki masih jauh lebih tinggi

unproductive.

Employment

Employment conditions in 2019 in Kotawaringin Timur Regency show that there is a decrease in the percentage of unemployment when compared to 2018. The magnitude of the decline was 0.08 percent or from 4.55 percent in 2018 to 4.47 percent in 2019. But this is not in line with the Labor Force Participation Level / TPAK which actually declined from 68.51 to 67.45. TPAK shows the value of the ratio between the population working with the population aged 15 years and over as a whole. This figure shows that a portion of the total workforce population employed declined from the previous year.

As for the sex, the number of male TPAK is still far higher than that of women. The value is almost

dibanding perempuan. Nilainya hampir dua kali lipat yaitu 85,31 sedangkan TPAK perempuan hanya 46,79. Angka ini menunjukkan bahwa penduduk perempuan berusia 15 tahun keatas di Kabupaten Kotawaringin Timur banyak yang tidak bekerja jumlahnya dua kali lipat penduduk laki-laki yang tidak bekerja.

Ditinjau dari pendidikan terakhir yang ditamatkan, pengangguran terbuka di Kabupaten Kotawaringin Timur tahun 2019 didominasi oleh tamatan Sekolah Menengah Atas Kejuruan. Tercatat 31.93 persen pengangguran terbuka berasal dari penduduk tamatan SMA, kemudian disusul oleh tamatan Sekolah Menengah Pertama/SMP.

Ada hal menarik yang patut menjadi perhatian yaitu jika dilihat data series sejak tahun 2013 (kecuali data tahun 2016 yang tidak tersedia karena SAKERNAS tahunan tidak terselenggara) maka setiap tahunnya jumlah penduduk 15 tahun keatas yang bekerja selalu meningkat, namun peningkatannya tidak sebanding dengan peningkatan jumlah

doubled at 85.31 while the TPAK for women is only 46.79. This figure shows that many of the female population aged 15 years and over in Kotawaringin Timur Regency do not work twice the number of male population who do not work.

Judging from the last education completed, open unemployment in Kotawaringin Timur Regency in 2019 was dominated by graduates of Vocational High Schools. It was recorded that 31.93 percent of open unemployment came from residents of high school graduates, then followed by graduates of junior high schools.

There is an interesting thing that needs attention: if you look at the data series since 2013 (except data in 2016 which are not available because the annual SAKERNAS is not held) then every year the population of 15 years and over who work always increases, but the increase is not proportional to the increase in unemployment . This indicates that employment is not proportional to the annual

pengangguran. Hal ini mengindikasikan bahwa penyediaan lapangan kerja tidak sebanding dengan laju jumlah penduduk setiap tahunnya. Pertumbuhan penduduk masih jauh lebih cepat dibanding penambahan jumlah lapangan kerja.

rate of population. Population growth is still much faster than the increase in the number of jobs.

Lebih jauh jika dilihat dari kelompok umur penduduk 15 tahun keatas yang bekerja, diperoleh informasi bahwa penduduk pada kelompok umur 35-39 adalah yang paling banyak bekerja yaitu sebanyak 32935 penduduk atau 14,32 persen. Hal ini sejalan dengan komposisi penduduk kelompok usia ini yang lebih tinggi dari usia kelompok lain seperti 20-24 dan 25-29.

Furthermore, if seen from the age group of population 15 years and over who worked, information was obtained that the population in the age group of 35-39 was the most widely employed as many as 32935 residents or 14.32 percent. This is in line with the composition of the population of this age group which is higher than the age of other groups such as 20-24 and 25-29.

Berdasarkan lapangan pekerjaan utamanya, penduduk 15 tahun keatas di Kabupaten Kotawaringin Timur masih didominasi oleh lapangan pekerjaan utama Pertanian, perkebunan, perburuan dan perikanan. Jumlahnya jauh lebih tinggi dibandingkan dengan lapangan pekerjaan lain yaitu sebesar 82.780 atau 37,62 persen disusul oleh lapangan pekerjaan

Based on the main employment, population 15 years and over in Kotawaringin Timur Regency is still dominated by the main employment fields of agriculture, plantation, hunting and fisheries. The amount is much higher compared to other jobs, which amounted to 82,780 or 37.62 percent, followed by the main jobs of wholesale trade, retail,

utama perdagangan besar, eceran, rumah makan dan hotel yang berjumlah 41.475 penduduk atau 18,85 persen. Jumlah ini menunjukkan bahwa masih signifikannya pertanian dalam menopang kehidupan masyarakat di Kabupaten Kotawaringin Timur.

Adapun menurut status pekerjaannya, penduduk usia 15 tahun keatas di Kabupaten Kotawaringin Timur 2019 mayoritas adalah buruh/karyawan/pegawai. Sebesar 49,43 persen penduduk 15 tahun keatas yang bekerja adalah sebagai buruh/karyawan/pegawai. Adapun jumlah yang berusaha sendiri ada pada urutan kedua dengan 21,01 persen atau meningkat 1 persen dibandingkan tahun sebelumnya. Hal ini menunjukkan mulai tertariknya masyarakat untuk mengembangkan usaha sendiri/berwirausaha sendiri. Jika trend ini bisa terus dikembangkan akan memberikan dampak perekonomian yang lebih kuat dan pembukaan lapangan usaha yang lebih luas untuk penduduk di Kabupaten Kotawaringin

restaurants and hotels, amounting to 41,475 residents or 18.85 percent. This number shows that agriculture is still significant in supporting the lives of people in Kotawaringin Timur Regency.

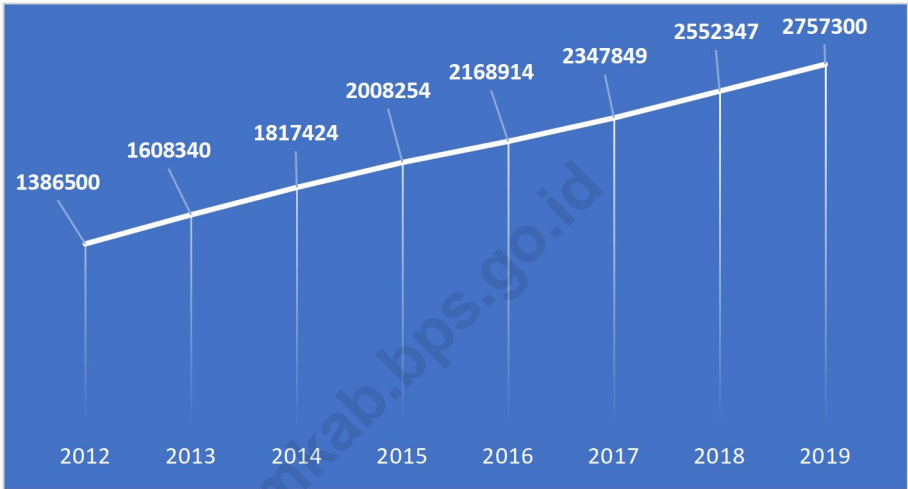
According to their employment status, the majority of residents aged 15 years and over in Kotawaringin Timur Regency 2019 are mostly laborers / employees / employees. 49.43 percent of the population 15 years and over who work are laborers / employees / employees. The number of self-employed is second with 21.01 percent or an increase of 1 percent compared to the previous year. This shows that people are starting to be interested in developing their own business / own entrepreneurship. If this trend can continue to be developed it will have a stronger economic impact and the opening of wider business fields for residents in Kotawaringin Timur Regency.

Timur.

Disisi pemerintah daerah, Dinas Tenaga Kerja dan Transmigrasi Kabupaten Kotawaringin Timur saat ini telah membuat aplikasi manajemen tenaga kerja yang memiliki kemampuan untuk mengelola penduduk yang mendaftarkan diri untuk siap kerja dengan pendaftaran kartu tenaga kerja atau kuning hingga ke tahapan penempatan kerjanya. Data tentang penduduk yang mencari kerja dikelola hingga alamat terkecil yang tentu akan mempermudah bagi pemilik usaha untuk mencari pekerja sesuai kebutuhan masing-masing usaha. Namun kendala lain yang dihadapi Dinas Tenaga Kerja dan Transmigrasi Kabupaten Kotawaringin Timur adalah belum semua pencari kerja ataupun pencari pekerja taat melaporkan updatenya jika sudah mendapat pekerjaan. Kedepannya sistem ini akan terus dikembangkan untuk mengelola data ketenagakerjaan di Kabupaten Kotawaringin Timur.

On the side of the local government, the Office of Manpower and Transmigration of Kotawaringin Timur Regency has now made a labor management application that has the ability to manage residents who register themselves to be ready for work by registering a workforce card or yellow to the stage of their work placement. Data on residents looking for work is managed to the smallest address which would make it easier for business owners to find workers according to the needs of each business. However, another obstacle faced by the Office of Manpower and Transmigration of Kotawaringin Timur Regency is that not all job seekers or job seekers obey report their updates if they have got a job. In the future, this system will continue to be developed to manage employment data in Kotawaringin Timur Regency.

Gambar 3. Upah Minimum Kabupaten (Rupiah) per Bulan di Kabupaten Kotawaringin Timur, 2012 – 2019
Picture Monthly Minimum Regency Wages (rupiahs) in Kotawaringin Timur Regency, 2012 - 2019



Sumber/Source: Dinas Tenaga Kerja dan Transmigrasi Kabupaten Kotawaringin Timur/ Regional Office of Manpower and Transmigration of Kotawaringin Timur Regency

3.1 Penduduk/*Population*

Tabel 3.1.1 Penduduk, Laju Pertumbuhan, Distribusi, Kepadatan, dan Rasio Jenis Kelamin Penduduk Menurut Kecamatan di Kabupaten Kotawaringin Timur, 2019

Population, Population Growth Rate, Percentage Distribution of Population, Population Density, and Population Sex Ratio by Subdistrict in Kotawaringin Timur Regency, 2019

Kecamatan <i>Subdistrict</i>	Penduduk (jiwa) <i>Population (person)</i>	Laju Pertumbuhan Penduduk <i>Population Growth</i> 2018-2019 ¹
(1)	(2)	(3)
Mentaya Hilir Selatan	24 668	-1,87
Teluk Sampit	11 125	0,24
Pulau Hanaut	18 441	-4,71
Mentawa Baru Ketapang	98 424	-0,18
Seranau	11 635	-0,02
Mentaya Hilir Utara	15 808	-0,41
Kota Besi	19 303	1,59
Telawang	15 275	2,37
Baamang	68 309	0,58
Cempaga	22 426	4,15
Cempaga Hulu	18 984	3,87
Parenggean	25 852	2,21
Tualan Hulu	6 937	1,69
Mentaya Hulu	18 200	1,48
Bukit Santuai	8 282	-2,91
Antang Kalang	12 269	0,99
Telaga Antang	18 525	4,22
Kotawaringin Timur		
¹ Hasil Registrasi / <i>Registration</i>	414 463	0,63
² Hasil Proyeksi / <i>Projection</i>	466 366	2,18

Lanjutan Tabel/Continued Table 3.1.1

Kecamatan Subdistrict	Persentase Penduduk Percentage of Total Population	Kepadatan Penduduk per km ¹ Population Density per sq.km
(1)	(4)	(5)
Mentaya Hilir Selatan	5.95	77,57
Teluk Sampit	2.68	18,24
Pulau Hanaut	4.45	29,74
Mentawa Baru Ketapang	23.75	135,57
Seranau	2.81	21,23
Mentaya Hilir Utara	3.81	21,80
Kota Besi	4.66	10,22
Telawang	3.69	48,19
Baamang	16.48	106,90
Cempaga	5.41	17,90
Cempaga Hulu	4.58	16,05
Parenggean	6.24	52,42
Tualan Hulu	1.67	6,36
Mentaya Hulu	4.39	10,58
Bukit Santuai	2.00	5,06
Antang Kalang	2.96	7,80
Telaga Antang	4.47	12,72
Kotawaringin Timur		
¹ Hasil Registrasi / Registration Result	100,00	24,68
² Hasil Proyeksi / Projection Result	100,00	27,77

Lanjutan Tabel/Continued Table 3.1.1

Kecamatan Subdistrict	Rasio Jenis Kelamin Population Sex Ratio	
	2010	2019
(1)	(6)	(7)
Mentaya Hilir Selatan	...	105.62
Teluk Sampit	...	109.04
Pulau Hanaut	...	107.34
Mentawa Baru Ketapang	...	104.86
Seranau	...	108.51
Mentaya Hilir Utara	...	104.93
Kota Besi	...	110.25
Telawang	...	112.48
Baamang	...	104.54
Cempaga	...	108.91
Cempaga Hulu	...	106.03
Parenggean	...	106.75
Tualan Hulu	...	111.04
Mentaya Hulu	...	110.53
Bukit Santuai	...	110.95
Antang Kalang	...	110.84
Telaga Antang	...	108.22
Kotawaringin Timur	...	106.87

Sumber/Source: ¹Dinas Kependudukan dan Pencatatan Sipil Kabupaten Kotawaringin Timur/Population and Civil Registration Office of Kotawaringin Timur Regency

²BPS, Sensus Penduduk (SP) 2010 dan Proyeksi Penduduk Indonesia 2015–2045/BPS-Statistics Indonesia, 2010 Population Census and Indonesia Population Projection 2015–2045

Tabel 3.1.2 Penduduk Menurut Jenis Kelamin dan Kecamatan di Kabupaten Kotawaringin Timur, 2019
Table Population by Sex and Subdistrict in Kotawaringin Timur Regency, 2019

Kecamatan Subdistrict	Jenis Kelamin/ Sex		Jumlah Total
	Laki-Laki Male	Perempuan Female	
(1)	(2)	(3)	(4)
Mentaya Hilir Selatan	12 671	11 997	24 668
Teluk Sampit	5 803	5 322	11 125
Pulau Hanaut	9 547	8 894	18 441
Mentawa Baru Ketapang	50 379	48 045	98 424
Seranau	6 055	5 580	11 635
Mentaya Hilir Utara	8 094	7 714	15 808
Kota Besi	10 122	9 181	19 303
Telawang	8 086	7 189	15 275
Baamang	34 912	33 397	68 309
Cempaga	11 691	10 735	22 426
Cempaga Hulu	9 770	9 214	18 984
Parenggean	13 348	12 504	25 852
Tualan Hulu	3 650	3 287	6 937
Mentaya Hulu	9 555	8 645	18 200
Bukit Santuai	4 356	3 926	8 282
Antang Kalang	6 450	5 819	12 269
Telaga Antang	9 628	8 897	18 525
Kotawaringin Timur	214 117	200 346	414 463

Sumber/Source: ¹Dinas Kependudukan dan Pencatatan Sipil Kabupaten Kotawaringin Timur/*Population and Civil Registration Office of Kotawaringin Timur Regency*

Tabel 3.1.3 Penduduk Menurut Jenis Kelamin dan Kecamatan di Kabupaten Kotawaringin Timur, 2019
Table Population by Sex and Subdistrict in Kotawaringin Timur Regency, 2019

Kelompok Umur <i>Age Group</i>	Jenis Kelamin/ Sex		
	Laki-Laki <i>Male</i>	Perempuan <i>Female</i>	Jumlah <i>Total</i>
(1)	(2)	(3)	(4)
0-4	13 882	13 058	26 940
5-9	20 196	18 844	39 040
10-14	21 972	20 542	42 514
15-19	22 377	21 050	43 427
20-24	19 075	17 581	36 656
25-29	17 091	17 359	34 450
30-34	17 298	17 645	34 943
35-39	18 691	18 449	37 140
40-44	16 595	15 432	32 027
45-49	14 094	12 586	26 680
50-54	11 163	9 820	20 983
55-59	8 089	7 034	15 123
60-64	5 837	4 598	10 435
65-69	3 787	2 968	6 755
70-75	2 231	1 886	4 117
>75	1 739	1 494	3 233
Kotawaringin Timur	214 117	200 346	414 463

Sumber/Source: ¹Dinas Kependudukan dan Pencatatan Sipil Kabupaten Kotawaringin Timur/*Population and Civil Registration Office of Kotawaringin Timur Regency*

3.2 Ketenagakerjaan/Employment

Tabel 3.2.1 Penduduk Berumur 15 Tahun Ke Atas Menurut Jenis Kegiatan Selama Seminggu yang Lalu di Kabupaten Kotawaringin Timur, 2019
Population 15 Years Age and Over by Type of Activity During The Previous Week in Kotawaringin Timur Regency, 2019

Kegiatan Utama Main Activity (1)	Jenis Kelamin/ Sex		Jumlah Total (4)
	Laki-Laki Male (2)	Perempuan Female (3)	
Angkatan Kerja Economically Active	156 200	74 123	230 323
Bekerja/Working	150 167	69 869	220 036
Pengangguran Terbuka/Unemployment	6 033	4 254	10 287
Bukan Angkatan Kerja Economically Inactive	26 889	84 279	111 168
Sekolah/Attending School	15 970	16 355	32 325
Mengurus Rumah Tangga/Housekeeping	2 989	66 893	69 882
Lainnya/Others	7 930	1 031	8 961
Jumlah/Total	183 089	158 402	341 491
Tingkat Partisipasi Angkatan Kerja Economically Active Participation Rate	85,31	46,79	67,45
Tingkat Pengangguran Unemployment Rate	3,86	5,74	4,47

Sumber/Source: Survei Angkatan Kerja Nasional (SAKERNAS) BPS Kabupaten Kotawaringin Timur, Agustus 2019/
 National Labor Force Survey (SAKERNAS) BPS – Statistics of Kotawaringin Timur Regency, August 2019

Tabel 3.2.2 Penduduk Berumur 15 Tahun Ke Atas Menurut Pendidikan Tertinggi yang Ditamatkan dan Jenis Kegiatan Selama Seminggu yang Lalu di Kabupaten Kotawaringin Timur, 2019
Population 15 Years of Age and Over by Educational Attainment and Type of Activity During The Previous Week in Kotawaringin Timur Regency, 2019

Pendidikan Tertinggi yang Ditamatkan <i>Educational Attainment</i>	Bekerja <i>Working</i>	Angkatan Kerja Ekonomically Active Pengangguran Terbuka <i>Unemployment</i>	Jumlah Total	Bukan Angkatan Kerja <i>Economically Inactive</i>
(1)	(2)	(3)	(4)	(5)
Tidak/Belum Pernah Sekolah <i>No Schooling</i>	1 177	-	1 177	1 009
Tidak/Belum Tamat SD <i>Not Yet Completed Primary School</i>	39 970	957	40 927	17 860
Sekolah Dasar <i>Primary School</i>	50 258	1 304	51 562	26 144
Sekolah Menengah Pertama <i>Junior High School</i>	48 701	2 409	51 110	42 194
Sekolah Menengah Atas <i>Senior High School</i>	39 831	3 285	43 116	16 199
Sekolah Menengah Atas Kejuruan <i>Vocational Senior High School</i>	20 340	540	20 880	5 562
Diploma I/II/III/Akademi <i>Diploma I/II/III/Academy</i>	4 106	349	4 455	1 659
Universitas <i>University</i>	15 653	1 443	17 096	541
Kotawaringin Timur 2019	220 036	10 287	230 323	111 168
2018	217 556	10 362	227 252	107 768
2017	194 234	10 052	204 286	118 886

Sumber/Source: Survei Angkatan Kerja Nasional (SAKERNAS) BPS Kabupaten Kotawaringin Timur, Agustus 2019/ *National Labor Force Survey (SAKERNAS) BPS – Statistics of Kotawaringin Timur Regency, August 2019*

Tabel 3.2.3 Penduduk Penduduk Berumur 15 Tahun Ke Atas yang Bekerja Menurut Kelompok Umur dan Jenis Kelamin di Kabupaten Kotawaringin Timur, 2019
Population 15 Years of Age and Over Who Worked During the Previous Week by Age Group and Sex in Kotawaringin Timur Regency, 2019

Kelompok Umur <i>Age Group</i>	Jenis Kelamin/ Sex		Jumlah <i>Total</i>
	Laki-Laki <i>Male</i>	Perempuan <i>Female</i>	
(1)	(2)	(3)	(4)
15-19	3 150	2 704	5 854
20-24	15 385	9 347	24 732
25-29	20 517	8 997	29 514
30-34	21 591	8 941	30 532
35-39	22 392	10 543	32 935
40-44	20 393	8 535	28 928
45-49	16 682	7 840	24 522
50-54	12 776	5 491	18 267
55-59	8 158	3 813	11 971
60+	9 123	3 658	12 781
Kotawaringin Timur	150 167	69 869	220 036

Sumber/Source: Survei Angkatan Kerja Nasional (SAKERNAS) BPS Kabupaten Kotawaringin Timur, Agustus 2019/ *National Labor Force Survey (SAKERNAS) BPS – Statistics of Kotawaringin Timur Regency, August 2019*

Tabel 3.2.4 Penduduk Penduduk Berumur 15 Tahun Ke Atas yang Bekerja Menurut Kelompok Umur dan KBLI di Kabupaten Kotawaringin Timur, 2019
Population 15 Years of Age and Over Who Worked During the Previous Week by Age Group and Classification Industrial Origin in Kotawaringin Timur Regency, 2019

Kelompok Umur Age Group	Kode KBLUI 3 Sektor/ Classification Sector			Jumlah Total
	A Pertanian	M Manufaktur	S Jasa	
(1)	(2)	(3)	(4)	(5)
15-19	1 662	1338	1718	4718
20-24	282	-	197	479
25-29	1 897	-	1824	3721
30-34	2 781	204	2890	5875
35-39	3 350	902	3162	7414
40-44	10 561	1873	5613	18047
45-49	21 408	4613	11026	37047
50-54	22 790	12951	27527	63268
55-59	12 253	10265	24414	46932
60 - 74	3495	547	11534	15576
75+	-	1580	4576	6156
Kotawaringin Timur	82 780	35 110	102 146	220 036

Sumber/Source: Survei Angkatan Kerja Nasional (SAKERNAS) BPS Kabupaten Kotawaringin Timur, Agustus 2019/ National Labor Force Survey (SAKERNAS) BPS – Statistics of Kotawaringin Timur Regency, August 2019

Tabel 3.2.5 Penduduk Berumur 15 Tahun Ke Atas yang Bekerja Selama Seminggu yang Lalu Menurut Jumlah Jam Kerja pada Pekerjaan Utama dan Jenis Kelamin di Kabupaten Kotawaringin Timur, 2019
Population 15 Years of Age and Over Who Worked During the Previous Week by Number of Working Hours on Main Industry and Sex in Kotawaringin Timur Regency, 2019

Jam Kerja Pekerjaan Utama (jam) <i>Working Hours on Main Industry (hours)</i>	Jenis Kelamin/ Sex		Jumlah <i>Total</i>
	Laki-Laki <i>Male</i>	Perempuan <i>Female</i>	
(1)	(2)	(3)	(4)
0 ¹	3 060	1 658	4 718
1 – 7	1 155	1 468	2 623
8 – 14	3 187	4 265	7 452
15 – 24	13 223	12 238	25 461
25 – 34	24 650	12 397	37 047
35+	104 892	37 843	142 735
Kotawaringin Timur	150 167	69 869	220 036

Keterangan/Note: ¹ Sementara tidak bekerja/Temporarily out of work

Sumber/Source: Survei Angkatan Kerja Nasional (SAKERNAS) BPS Kabupaten Kotawaringin Timur, Agustus 2019/
 National Labor Force Survey (SAKERNAS) BPS – Statistics of Kotawaringin Timur Regency, August 2019

Tabel 3.2.6 Penduduk Berumur 15 Tahun Ke Atas yang Bekerja Selama Seminggu yang Lalu Menurut Jumlah Jam Kerja Seluruhnya dan Jenis Kelamin di Kabupaten Kotawaringin Timur, 2019
Population 15 Years of Age and Over Who Worked During the Previous Week by Total Working Hours and Sex in Kotawaringin Timur Regency, 2019

Jam Kerja Seluruhnya (jam) Total Working Hours (hours)	Jenis Kelamin/ Sex		Jumlah Total
	Laki-Laki Male	Perempuan Female	
(1)	(2)	(3)	(4)
0 ¹	3 060	1 658	4 718
1 – 7	982	1 468	2 450
8 – 14	2 841	4 265	7 106
15 – 24	11 777	11 847	23 624
25 – 34	22 422	10 990	33 412
35+	109 085	39 641	148 726
Kotawaringin Timur	150 167	69 869	220 036

Keterangan/Note: ¹ Sementara tidak bekerja/Temporarily out of work

Sumber/Source: Survei Angkatan Kerja Nasional (SAKERNAS) BPS Kabupaten Kotawaringin Timur, Agustus 2019/
 National Labor Force Survey (SAKERNAS) BPS – Statistics of Kotawaringin Timur Regency, August 2019

Tabel 3.2.7 Penduduk Berumur 15 Tahun Ke Atas yang Bekerja Selama Seminggu yang Lalu Menurut Status Pekerjaan Utama dan Jenis Kelamin di Kabupaten Kotawaringin Timur, 2019
Population 15 Years of Age and Over Who Worked During the Previous Week by Main Employment Status and Sex in Kotawaringin Timur Regency, 2019

Status Pekerjaan Utama Main Employment Status	Jenis Kelamin/ Sex		Jumlah Total
	Laki-Laki Male	Perempuan Female	
(1)	(2)	(3)	(4)
Berusaha Sendiri <i>Own account worker</i>	31 625	14 708	46 333
Berusaha dibantu buruh tidak tetap/buruh tak dibayar <i>Employer assisted by temporary worker/unpaid worker</i>	13 523	6 522	20 045
Berusaha dibantu buruh tetap/buruh dibayar <i>Employer assisted by permanent worker/paid worker</i>	6 768	2 444	9 212
Buruh/Karyawan/Pegawai <i>Regular employee</i>	80 631	28 141	108 772
Pekerja bebas <i>Casual employee</i>	11 728	1 792	13 520
Pekerja keluarga/tak dibayar <i>Family worker/unpaid worker</i>	5 892	16 262	22 154
Kotawaringin Timur	150 167	69 869	220 036

Sumber/Source: Survei Angkatan Kerja Nasional (SAKERNAS) BPS Kabupaten Kotawaringin Timur, Agustus 2019/ National Labor Force Survey (SAKERNAS) BPS – Statistics of Kotawaringin Timur Regency, August 2019

Tabel 3.2.8 Penduduk Berumur 15 Tahun Ke Atas yang Bekerja Selama Seminggu yang Lalu Menurut Menurut Status Pekerjaan dan Lapangan Usaha di Kabupaten Kotawaringin Timur,2019
Population 15 Years of Age and Over Who Worked During the Previous Week by Main Employment Status and Business Field in Kotawaringin Timur Regency, 2019

Status Pekerjaan Utama <i>Main Employment Status</i>	Kategori Lapangan Usaha <i>Industrial Origin Category</i>				
	A	B	C	D	E
(1)	(2)	(3)	(4)	(5)	(6)
Berusaha Sendiri <i>Own account worker</i>	18 255	1 693	4 370	-	556
Berusaha dibantu buruh tidak tetap/buruh tak dibayar <i>Employer assisted by temporary worker/unpaid worker</i>	8 748	-	1 075	139	-
Berusaha dibantu buruh tetap/buruh dibayar <i>Employer assisted by permanent worker/paid worker</i>	2 047	-	505	-	-
Buruh/Karyawan/Pegawai <i>Regular employee</i>	31 510	3 111	4 074	1 364	465
Pekerja bebas <i>Casual employee</i>	9 810	-	461	-	-
Pekerja keluarga/tak dibayar <i>Family worker/unpaid worker</i>	12 410	-	1 081	137	-
Kotawaringin Timur	82 780	4 804	11 566	1 640	1 021

Catatan/ Notes : A Pertanian, Kehutanan dan Perikanan/ *Agriculture, Forestry and Fisheries*
 B Pertambangan dan Penggalian/ *Mining and Quarrying*
 C Industri Pengolahan/ *Processing Industry*
 D Pengadaan Listrik dan Gas/ *Electricity and Gas Procurement*
 E Pengadaan Air, Pengelolaan Sampah, Limbah, dan Daur Ulang/ *Water Supply, Waste, Waste and Recycling Management*

Lanjutan Tabel/Continued Table 3.2.8

Status Pekerjaan Utama <i>Main Employment Status</i>	Kategori Lapangan Usaha <i>Industrial Origin Category</i>				
	F	G	H	I	J
(1)	(7)	(8)	(9)	(10)	(11)
Berusaha Sendiri <i>Own account worker</i>	411	8 826	4 503	3 834	199
Berusaha dibantu buruh tidak tetap/buruh tak dibayar <i>Employer assisted by temporary worker/unpaid worker</i>	115	7 158	-	2 292	-
Berusaha dibantu buruh tetap/buruh dibayar <i>Employer assisted by permanent worker/paid worker</i>	1 186	2 988	467	764	-
Buruh/Karyawan/Pegawai <i>Regular employee</i>	14 015	16 009	6 648	1 093	328
Pekerja bebas <i>Casual employee</i>	1 839	387	357	-	-
Pekerja keluarga/tak dibayar <i>Family worker/unpaid worker</i>	-	6 107	-	1 725	-
Kotawaringin Timur	17 566	41 475	11 975	9 708	527

Catatan/ Notes : F Konstruksi / *Construction*

G Perdagangan Besar dan Eceran; Reparasi dan Perawatan Mobil dan Sepeda Motor/ *Wholesale and Retail Trade; Car and Motorcycle Repair / Maintenance*

H Transportasi dan Pergudangan/*Transportation and Warehousing*

I Penyediaan Akomodasi dan Makan Minum/*Provision of Accommodation and Food and Beverage*

J Informasi dan Komunikasi/ *Information and Communication*

Lanjutan Tabel/Continued Table 3.2.8

Status Pekerjaan Utama <i>Main Employment Status</i>	Kategori Lapangan Usaha <i>Industrial Origin Category</i>				
	K	L	M,N	O	P
(1)	(12)	(13)	(14)	(15)	(16)
Berusaha Sendiri <i>Own account worker</i>	164	-	-	-	-
Berusaha dibantu buruh tidak tetap/buruh tak dibayar <i>Employer assisted by temporary worker/unpaid worker</i>	-	-	278	-	-
Berusaha dibantu buruh tetap/buruh dibayar <i>Employer assisted by permanent worker/paid worker</i>	-	271	629	-	-
Buruh/Karyawan/Pegawai <i>Regular employee</i>	1 747	534	1 953	11 149	7 235
Pekerja bebas <i>Casual employee</i>	-	-	-	-	93
Pekerja keluarga/tak dibayar <i>Family worker/unpaid worker</i>	-	-	221	-	-
Kotawaringin Timur	1 911	805	3 081	11 149	7 328

Catatan/ Notes : K Jasa Keuangan dan Asuransi/ *Financial Services and Insurance*

L Real Estat/ *Real Estate*

M,N Jasa Perusahaan/ *Company Services*

O Administrasi Pemerintahan, Pertahanan dan Jaminan Sosial Wajib/ *Mandatory Government, Defense and Social Security Administration*

P Jasa Pendidikan/ *Education Services*

Lanjutan Tabel/Continued Table 3.2.8

Status Pekerjaan Utama Main Employment Status	Kategori Lapangan Usaha Industrial Origin Category		Jumlah/ Total
	Q	R,S,T,U	
(1)	(17)	(18)	(19)
Berusaha Sendiri <i>Own account worker</i>	-	3 522	46 333
Berusaha dibantu buruh tidak tetap/buruh tak dibayar <i>Employer assisted by temporary worker/unpaid worker</i>	-	240	20 045
Berusaha dibantu buruh tetap/buruh dibayar <i>Employer assisted by permanent worker/paid worker</i>	-	355	9 212
Buruh/Karyawan/Pegawai <i>Regular employee</i>	3 236	4 301	108 772
Pekerja bebas <i>Casual employee</i>	-	573	13 520
Pekerja keluarga/tak dibayar <i>Family worker/unpaid worker</i>	-	473	22 154
Kotawaringin Timur	3 236	9 464	220 036

Catatan/ Notes : Q Jasa Kesehatan dan Kegiatan Sosial/ Health Services and Social Activities
R,S,T,U Jasa Lainnya/ Other Services

Sumber/Source: Survei Angkatan Kerja Nasional (SAKERNAS) BPS Kabupaten Kotawaringin Timur, Agustus 2019/ National Labor Force Survey (SAKERNAS) BPS – Statistics of Kotawaringin Timur Regency, August 2019

Tabel 3.2.9 Penduduk Berumur 15 Tahun Ke Atas yang Bekerja Selama Seminggu yang Lalu Menurut Jam Kerja pada Pekerjaan Utama dan Lapangan Usaha di Kabupaten Kotawaringin Timur, 2019
Population 15 Years of Age and Over Who Worked According to Working Hours in Main Jobs and Business Fields in Kotawaringin Timur Regency, 2019

Kode Kategori Category Code	Jumlah Jam Kerja /Working Hours						Jumlah/ Total
	0.0 *)	1 - 7	8 - 14	15 - 24	25-34	35+	
(1)	(2)	(3)	(4)	(5)	(6)	(7)	(8)
A	1 662	1 605	3 355	13 911	2 1408	40 839	82 780
B	-	-	-	-	488	4 316	4 804
C	786	266	204	1 961	2 397	5 952	11 566
D	-	-	-	137	479	1 024	1 640
E	-	-	-	-	347	674	1 021
F	552	-	-	677	1 462	14 875	17 566
G	522	404	1 016	3 512	2 558	33 463	41 475
H	436	-	-	1 703	1 729	8 107	11 975
I	164	-	-	527	988	8 029	9 708
J	-	-	199	0	212	116	527

Catatan/ Notes :
 A Pertanian, Kehutanan dan Perikanan/ *A Agriculture, Forestry and Fisheries*
 B Pertambangan dan Penggalian/ *B Mining and Quarrying*
 C Industri Pengolahan/ *C Processing Industry*
 D Pengadaan Listrik dan Gas/ *D Electricity and Gas Procurement*
 E Pengadaan Air, Pengelolaan Sampah, Limbah, dan Daur Ulang/ *E Water Supply, Waste, Waste and Recycling Management*
 F Konstruksi/ *F Construction*
 G Perdagangan Besar dan Eceran; Reparasi dan Perawatan Mobil dan Sepeda Motor/ *G Wholesale and Retail Trade; Car and Motorcycle Repair and Maintenance*
 H Transportasi dan Pergudangan/ *H Transportation and Warehousing*
 I Penyediaan Akomodasi dan Makan Minum/ *I Provision of Accommodation and Eating Drinking*
 J Informasi dan Komunikasi/ *J Information and Communication*

Lanjutan Tabel/Continued Table 3.2.9

Kode Kategori Category Code	Jumlah Jam Kerja /Working Hours						Jumlah/ Total
	0.0 *)	1 - 7	8 - 14	15 - 24	25-34	35+	
(1)	(2)	(3)	(4)	(5)	(6)	(7)	(8)
K	-	-	-	208	-	1 703	1911
L	-	-	199	124	271	211	805
M,N	350	151	422	115	221	1 822	3081
O	246	-	319	-	749	9 835	11149
P	-	-	465	1 069	1 431	4 363	7328
Q	-	-	-	210	629	2 397	3236
R,S,T,U	-	197	1 273	1 307	1 678	5 009	9464
Kotawaringin Timur	4 718	2 623	7 452	25 461	37 047	142 735	220 036

Catatan/ Notes : K Jasa Keuangan dan Asuransi/ *K Financial Services and Insurance*

L Real Estat/ *L Real Estate*

M,N Jasa Perusahaan/ *M, N Company Services*

O Administrasi Pemerintahan, Pertahanan dan Jaminan Sosial Wajib/ *O Mandatory Government, Defense and Social Security Administration*

P Jasa Pendidikan/ *P Education Services*

Q Jasa Kesehatan dan Kegiatan Sosial/ *Q Health Services and Social Activities*

R,S,T,U Jasa Lainnya/ *R, S, T, U Other Services*

Sumber/Source: Survei Angkatan Kerja Nasional (SAKERNAS) BPS Kabupaten Kotawaringin Timur, Agustus 2019/ *National Labor Force Survey (SAKERNAS) BPS – Statistics of Kotawaringin Timur Regency, August 2019*

Tabel 3.2.10 Penduduk 15 tahun ke atas yang Bekerja Menurut Lapangan Usaha dan Jenis Kelamin di Kabupaten Kotawaringin Timur, 2019
Population by Sex and Subdistrict in Kotawaringin Timur Regency, 2019

Kode Kategori Category Code	Jenis Kelamin/ Sex		Jumlah Total
	Laki-Laki Male	Perempuan Female	
(1)	(2)	(3)	(4)
A	62 121	20 659	82 780
B	4 804	-	4 804
C	6 791	4 775	11 566
D	1 503	137	1 640
E	1 021	-	1 021
F	17 566	-	17 566
G	20 508	20 967	41 475
H	11 776	199	11 975
I	3 297	6 411	9 708
J	328	199	527

Catatan/ Notes : A Pertanian, Kehutanan dan Perikanan/ *A Agriculture, Forestry and Fisheries*
 B Pertambangan dan Penggalian/ *B Mining and Quarrying*
 C Industri Pengolahan/ *C Processing Industry*
 D Pengadaan Listrik dan Gas/ *D Electricity and Gas Procurement*
 E Pengadaan Air, Pengelolaan Sampah, Limbah, dan Daur Ulang/ *E Water Supply, Waste, Waste and Recycling Management*
 F Konstruksi/ *F Construction*
 G Perdagangan Besar dan Eceran; Reparasi dan Perawatan Mobil dan Sepeda Motor/ *G Wholesale and Retail Trade; Car and Motorcycle Repair and Maintenance*
 H Transportasi dan Pergudangan/ *H Transportation and Warehousing*
 I Penyediaan Akomodasi dan Makan Minum/ *I Provision of Accommodation and Eating Drinking*
 J Informasi dan Komunikasi/ *J Information and Communication*

Lanjutan Tabel/Continued Table 3.2.10

Kode Kategori Category Code	Jenis Kelamin/ Sex		Jumlah Total
	Laki-Laki Male	Perempuan Female	
(1)	(2)	(3)	(4)
K	1 680	231	1 911
L	482	323	805
M,N	1 966	1 115	3 081
O	7 493	3 656	11 149
P	3 065	4 263	7 328
Q	1 080	2 156	3 236
R,S,T,U	4 686	4 778	9 464
Kotawaringin Timur	150 167	69 869	220 036

Catatan/ Notes : K Jasa Keuangan dan Asuransi/ *K Financial Services and Insurance*

L Real Estat/ *L Real Estate*

M,N Jasa Perusahaan/ *M, N Company Services*

O Administrasi Pemerintahan, Pertahanan dan Jaminan Sosial Wajib/ *O Mandatory Government, Defense and Social Security Administration*

P Jasa Pendidikan/ *P Education Services*

Q Jasa Kesehatan dan Kegiatan Sosial/ *Q Health Services and Social Activities*

R,S,T,U Jasa Lainnya/ *R, S, T, U Other Services*

Sumber/Source: Survei Angkatan Kerja Nasional (SAKERNAS) BPS Kabupaten Kotawaringin Timur, Agustus 2019/ *National Labor Force Survey (SAKERNAS) BPS – Statistics of Kotawaringin Timur Regency, August 2019*

Tabel 3.2.11 Penduduk Berumur 15 Tahun Ke Atas Menurut Jenis Kegiatan Selama Seminggu yang Lalu di Kabupaten Kotawaringin Timur, 2017- 2019
Population 15 Years Age and Over by Type of Activity During The Previous Week in Kotawaringin Timur Regency, 2017-2019

Kegiatan Utama <i>Main Activity</i>	2017	2018	2019
(1)	(2)	(3)	(4)
Angkatan Kerja <i>Economically Active</i>	204 286	227 918	230 323
Bekerja/ <i>Working</i>	194 234	217 556	220 036
Pengangguran Terbuka/ <i>Unemployment</i>	10 052	10 362	10 287
Bukan Angkatan Kerja <i>Economically Inactive</i>	118 886	104 768	111 168
Sekolah/ <i>Attending School</i>	27 055	22 698	32 325
Mengurus Rumah Tangga/ <i>Housekeeping</i>	80 887	71 580	69 882
Lainnya/ <i>Others</i>	10 944	10 490	8 961
Jumlah/Total	323 172	332 686	341 491
Tingkat Partisipasi Angkatan Kerja <i>Economically Active Participation Rate</i>	63,21	68,51	67,45
Tingkat Pengangguran <i>Unemployment Rate</i>	4,92	4,55	4,47

Sumber/Source: Survei Angkatan Kerja Nasional (SAKERNAS) BPS Kabupaten Kotawaringin Timur, Agustus 2019/ *National Labor Force Survey (SAKERNAS) BPS – Statistics of Kotawaringin Timur Regency, August 2019*

Tabel 3.2.12 Pencari Kerja Terdaftar Menurut Tingkat Pendidikan Tertinggi yang Ditamatkan dan Jenis Kelamin di Kabupaten Kotawaringin Timur, 2017- 2019
Registered Job Applicants by Educational Attainment and Sex in Kotawaringin Timur Regency, 2017-2019

Pendidikan Tertinggi yang Ditamatkan <i>Educational Attainment</i>	Jenis Kelamin/ Sex		
	Laki-Laki <i>Male</i>	Perempuan <i>Female</i>	Jumlah <i>Total</i>
(1)	(2)	(3)	(4)
Tidak/Belum Pernah Sekolah <i>No Schooling</i>	-	-	-
Tidak/Belum Tamat SD <i>Not Yet Completed Primary School</i>	-	-	-
Sekolah Dasar <i>Primary School</i>	4	-	4
Sekolah Menengah Pertama <i>Junior High School</i>	10	-	10
Sekolah Menengah Atas <i>Senior High School</i>	216	154	370
Sekolah Menengah Kejuruan <i>Vocational Senior High School</i>	241	223	464
Diploma I/II/III/Akademi <i>Diploma I/II/III/Academy</i>	110	240	350
Universitas <i>University</i>	192	225	417
Kotawaringin Timur 2019	773	842	1 615
2018	828	940	1 768
2017	773	686	1 459

Sumber/Source: Dinas Tenaga Kerja dan Transmigrasi Kabupaten Kotawaringin Timur/ *Regional Office of Manpower and Transmigration of Kotawaringin Timur Regency*

Tabel 3.2.13 Pasar Kerja Tercatat Pada Kantor Dinas Tenaga Kerja Kabupaten Kotawaringin Timur, 2019
Vacancies Registered at Labor Regional Office of Kotawaringin Timur Regency, 2019

Bulan Month	Pendaftaran Registered	Permintaan Demand	Pengiriman Tasking	Penem-patan Placed	Pengha- pusan Wiped Out
(1)	(2)	(3)	(4)	(5)	(6)
Januari/January	295	-	-	-	-
Februari/February	27	43	43	43	-
Maret/March	43	25	25	25	-
April/April	92	39	39	39	-
Mei/May	43	44	44	44	13
Juni/June	100	93	93	93	30
Juli/July	301	53	53	53	20
Agustus/August	167	74	74	74	34
September/September	67	124	124	124	78
Oktober/October	76	31	31	31	74
November/November	368	52	52	52	65
Desember/December	36	33	33	33	72
Kotawaringin Timur 2019	1 615	611	611	611	386
2018	1 768	-	-	792	-
2017	1 459	674	-	674	-

Sumber/Source: Dinas Tenaga Kerja dan Transmigrasi Kabupaten Kotawaringin Timur/ Regional Office of Manpower and Transmigration of Kotawaringin Timur Regency

Tabel 3.2.14 Pencari Kerja Terdaftar Menurut Jenis Pendidikan di Kabupaten Kotawaringin Timur, 2019
Number of Job Seekers by Educational Level in Kotawaringin Timur Regency, 2019

Pendidikan Tertinggi yang Ditamatkan <i>Educational Attainment</i>	Belum Ditempatkan Tahun Lalu <i>Unplaced Last Year</i>	Pendaftaran Tahun Ini <i>Registered This Year</i>	Ditempatkan Tahun Ini <i>Placed This Year</i>	Dihapuskan <i>Wiped Out</i>	Belum Ditempatkan Tahun Ini <i>Unplaced This Year</i>
(1)	(2)	(3)	(4)	(5)	(6)
Tidak/Belum Pernah Sekolah <i>No Schooling</i>	-	-	-	-	-
Tidak/Belum Tamat SD <i>Not Yet Completed Primary School</i>	-	-	-	-	-
Sekolah Dasar <i>Primary School</i>	-	4	-	-	-
Sekolah Menengah Pertama <i>Junior High School</i>	115	10	-	-	-
Sekolah Menengah Atas <i>Senior High School</i>	143	370	84	35	43
Sekolah Menengah Kejuruan <i>Vocational Senior High School</i>	391	464	115	127	54
Diploma I/II/III/Akademi <i>Diploma I/II/III/Academy</i>	754	348	143	47	78
Universitas <i>University</i>	498	419	269	177	210
Kotawaringin Timur	1 901	1 615	611	386	385

Sumber/Source: Dinas Tenaga Kerja dan Transmigrasi Kabupaten Kotawaringin Timur/ *Regional Office of Manpower and Transmigration of Kotawaringin Timur Regency*

Tabel 3.2.15 Upah Minimum Kabupaten (Rupiah) per Bulan di Kabupaten Kotawaringin Timur, 2012 - 2019
Table Monthly Minimum Regency Wages (rupiahs) in Kotawaringin Timur Regency, 2012 - 2019

Tahun <i>Year</i>	Upah Minimum Kabupaten <i>Minimum Regency Wages</i>
(1)	(2)
2012	1 386 500
2013	1 608 340
2014	1 817 424
2015	2 008 254
2016	2 168 914
2017	2 347 849
2018	2 552 347
2019	2 757 300

Sumber/Source: Dinas Tenaga Kerja dan Transmigrasi Kabupaten Kotawaringin Timur/ *Regional Office of Manpower and Transmigration of Kotawaringin Timur Regency*

Tabel 3.2.16 Upah Minimum Sektorial Kabupaten (Rupiah) per Bulan di Kabupaten Kotawaringin Timur, 2019
Table Minimum Monthly Sectorial Wages in Kotawaringin Timur Regency (rupiahs), 2019

UMK Per Sektor (Rp.) Monthly Sectorial Minimum Regional Wage	Upah Minimum Kabupaten Minimum Regency Wages
(1)	(2)
I. Sektor Pertanian, Peternakan, Kehutanan, Perburuan dan Perikanan	
(12) Perkebunan dan Hutan Tanaman Industri (HTI)	2 776 460
(15200) Penebangan Kayu (Logging)	2 776 460
II. Sektor Industri Pengolahan	2 776 036
III. Sektor Bangunan	2 908 036
IV. Sektor Pertambangan dan Penggalian	2 908 036
V. Sektor Jasa	2 776 460
VI. Sektor Listrik, Gas dan Air	2 776 460

Sumber/Source: Dinas Tenaga Kerja dan Transmigrasi Kabupaten Kotawaringin Timur/ *Regional Office of Manpower and Transmigration of Kotawaringin Timur Regency*

Tabel 3.2.17 Upah atau Pendapatan Bersih Menurut Sektor Pekerjaan Formal Informal dan Jenis Pendidikan di Kabupaten Kotawaringin Timur, 2019
Wages or Net Income by Informal Formal Employment Sector and Type of Education in Kotawaringin Timur Regency, 2019

Pendidikan Tertinggi yang Ditamatkan <i>Educational Attainment</i>	Kategori Tipe Pekerjaan <i>Kind of Job Category</i>	
	Sektor Formal <i>Formal Sector</i>	Sektor Informal <i>Informal Sector</i>
(1)	(2)	(3)
Tidak/Belum Pernah Sekolah <i>No Schooling</i>	-	2 804 238.14
Tidak/Belum Tamat SD <i>Not Yet Completed Primary School</i>	2 307 195.03	1 713 002.50
Sekolah Dasar <i>Primary School</i>	2 138 950.25	2 215 622.22
Sekolah Menengah Pertama <i>Junior High School</i>	2 561 725.64	2 964 812.07
Sekolah Menengah Atas <i>Senior High School</i>	3 300 263.61	2 915 404.03
Sekolah Menengah Kejuruan <i>Vocational Senior High School</i>	2 674 155.67	2 615 961.97
Diploma I/II/III/Akademi <i>Diploma I/II/III/Academy</i>	3 351 571.58	1 550 000.00
Universitas <i>University</i>	4 228 211.07	3 000 000.00
Rata-Rata Sektor/ Sector Average	2 837 085.75	2 396 675.57
Kotawaringin Timur	2 680 763.32	

Sumber/Source: Survei Angkatan Kerja Nasional (SAKERNAS) BPS Kabupaten Kotawaringin Timur, Agustus 2019/ *National Labor Force Survey (SAKERNAS) BPS – Statistics of Kotawaringin Timur Regency, August 2019*

BAB 4

SOSIAL DAN KESEJAHTERAAN RAKYAT

Social and Welfare



JUMLAH FASILITAS KESEHATAN

Number of Health Facilities

-2019-

3

RUMAH SAKIT
Hospital

23

PUSKESMAS
Public Health Center

137

**PUSKESMAS
PEMBANTU**
Subsidiary of Public Health Center

33

POLIKLINIK
Polyclinic

14

APOTEK
Pharmacy



PENJELASAN TEKNIS

1. **Tidak/belum pernah sekolah** adalah mereka yang tidak pernah atau belum pernah terdaftar dan tidak pernah atau belum pernah aktif mengikuti pendidikan di suatu jenjang pendidikan formal.
2. **Masih bersekolah** adalah mereka yang terdaftar dan aktif mengikuti pendidikan di suatu jenjang pendidikan formal (Paket A, B, atau C) baik pendidikan dasar, menengah maupun pendidikan tinggi, bagi mahasiswa yang sedang cuti di anggap masih sekolah.
3. **Tidak bersekolah lagi** adalah mereka yang pernah terdaftar dan aktif mengikuti pendidikan di suatu jenjang pendidikan formal, tetapi pada saat pencacahan tidak lagi terdaftar dan tidak aktif mengikuti pendidikan.

TECHNICAL NOTES

1. **Not/never attending school** is someone who has never attended or never registered in a formal education, such as primary, secondary and tertiary education.
2. **Attending school** is someone who is currently attending primary, secondary or tertiary education, including package A, package B or package C. College student who postpones his/her study is considered as attending school.
3. **Not attending school anymore** is someone who had enrolled and participated in a formal education in the past including package A, package B or package C, but currently does not attend school.

4. **Tamat sekolah** adalah menyelesaikan pelajaran yang ditandai dengan lulus ujian akhir pada kelas atau tingkat terakhir suatu jenjang pendidikan di sekolah negeri maupun swasta dengan mendapatkan tanda tamat belajar/ijazah. Seseorang yang belum mengikuti pelajaran pada kelas tertinggi tetapi telah mengikuti ujian akhir dan lulus dianggap tamat sekolah.
4. **Completed particular level of education** is someone who has completed particular level of education in private or public school and accepting graduation certificate. Someone who has never attended the highest grade but passed the final exam is considered as completed particular level of education.
5. **Dapat membaca dan menulis** artinya dapat membaca dan menulis kata-kata/kalimat sederhana dengan suatu aksara tertentu.
5. **Able to read and write** is the ability to read and write a simple sentence in any letter of alphabets.
6. **Sekolah** adalah lembaga pendidikan formal yang dimulai dari pendidikan dasar, menengah, dan tinggi. Pendidikan yang dicatat adalah pendidikan formal berdasar kurikulum Kementerian Pendidikan dan Kebudayaan, termasuk pendidikan yang diselenggarakan oleh pondok pesantren dengan memakai kurikulum
6. **School** is a formal education institution starting from primary, secondary and tertiary education. The education data recorded in the survey covering data on formal education based on the curriculum set up by Ministry of Education and Culture including education carried out by muslim boarding school (pondok pesantren) implementing

Kementrian Pendidikan dan Kebudayaan, seperti madrasah ibtidaiyah (MI), madrasah tsanawiyah (MTs), dan madrasah aliyah (MA).

the Ministry of Education and Culture curriculum, such as madrasah ibtidaiyah (Islamic primary school), madrasah tsanawiyah (Islamic junior high school) and madrasah aliyah (Islamic senior high school).

7. **Madrasah ibtidaiyah** adalah lembaga pendidikan berciri khas Islam pada jenjang sekolah dasar (SD). Madrasah tsanawiyah adalah lembaga pendidikan berciri khas Islam pada jenjang sekolah menengah pertama (SMP). Madrasah aliyah adalah lembaga pendidikan berciri khas Islam pada jenjang sekolah menengah atas (SMA).

7. **Madrasah ibtidaiyah** is Islamic school at primary education. Madrasah tsanawiyah is Islamic school at lower secondary education and madrasah aliyah is Islamic school at higher secondary education

8. **Rumah sakit** adalah tempat pemeriksaan dan perawatan kesehatan, biasanya berada di bawah pengawasan dokter/tenaga medis.

8. **The hospital** is a place for health check, usually controlled/supervised by doctors/medical personnel.

9. **Rumah sakit bersalin/rumah bersalin** adalah rumah sakit yang dilengkapi dengan fasilitas untuk melahirkan, pemeriksaan kehamilan, pemeriksaan ibu dan anak serta berada di bawah pengawasan dokter dan atau bidan senior.
9. **Maternity hospital/maternal health care center** is a hospital completed with health facilities for birth delivery, pregnancy check and consultation and post-natal check, under the supervision of doctor and or senior midwives.
10. **Pusat kesehatan masyarakat (Puskesmas)** adalah unit pelayanan kesehatan milik pemerintah yang bertanggung jawab terhadap pelayanan kesehatan masyarakat untuk wilayah kecamatan. Tim puskesmas sesuai jadwal dapat melakukan kegiatan puskesmas keliling ke tempat-tempat tertentu dalam wilayah kerjanya, untuk mendekatkan pelayanan dengan masyarakat.
10. **Public health centre (PHC)** is a health centre provided by the government that is responsible for the delivery of health services to the community at the subdistrict level. Officials in the PHC as scheduled can provide health services in their working areas in the effort of closing their services to the community through mobile PHC program.
11. **Puskesmas pembantu (Pustu)** yaitu unit pelayanan kesehatan masyarakat yang membantu kegiatan puskesmas di sebagian dari wilayah kerja. Pada beberapa daerah balai pengobatan telah berubah fungsi
11. **Subsidiary public health centre** is a health facility that assist the public health centre in its part of working area. In several regions, health check points (balai pengobatan) has changes their status into subsidiary

menjadi pustu walaupun papan nama masih tertulis balai pengobatan.

public health centre, although their sign written in the board remains unchanged.

12. **Apotik** adalah tempat penjualan obat yang mempunyai izin operasi dari Kementerian Kesehatan, u.p Badan POM, di bawah pengawasan apoteker.

12. **Pharmacy** is a place of selling medicines having permit operation from the Ministry of Health, through The National Agency of Drug and Food Control, under the control of pharmacist.

13. **Jumlah pemeluk agama/kepercayaan**

merupakan data yang bersumber dari Kantor Wilayah Kementerian Agama Provinsi Kalimantan Tengah. Kantor Wilayah Kementerian Agama Provinsi Kalimantan Tengah memperoleh data dari Kantor Kementerian Agama kabupaten/kota di Kalimantan Tengah. Kantor Kementrian Kabupaten/Kota memperoleh data melalui Kantor Urusan Agama setiap kecamatan. Kantor Urusan Agama Kecamatan memperoleh data dari kelurahan-kelurahan. Data yang berasal dari kelurahan diperoleh dengan registrasi

13. **The population by religion**

was sourced from the Ministry of Religious Office of Kalimantan Tengah Province. Ministry of Religious Office of Kalimantan Tengah obtained data from the Ministry of Religious Office of Regency/Municipality in Kalimantan Tengah Province. Ministry of Religious Office of Regency/Municipality obtained data from every Religious Affairs Office of each sub-district. Subdsitric Religious Affairs Office obtained data from the villages/kelurahan. The data was derived by registration of residents.

penduduk.

14. **Jumlah tindak pidana** menggambarkan jumlah kasus tindak pidana yang terjadi pada kurun waktu tertentu.
14. **Crime total** refers to the number of criminal cases occurring during a given period.
15. **Bencana alam** adalah bencana yang diakibatkan oleh peristiwa atau serangkaian peristiwa yang disebabkan oleh alam, antara lain berupa gempa bumi, tsunami, gunung meletus, banjir, kekeringan, angin topan dan tanah longsor (UU No. 24 tahun 2007).
15. **Natural disaster** is disaster that is caused by a natural occurrence or a series of natural occurrences that includes earthquake, tsunami, volcanic eruption, flood, drought, cyclone and landslide (Law No. 24 of 2007).

ULASAN**DESCRIPTION****Pendidikan**

Menurut data Susenas tahun 2019 yang diselenggarakan oleh BPS Kabupaten Kotawaringin Timur, persentase penduduk berusia 7 sampai dengan 24 tahun yang tidak atau belum pernah sekolah sebesar 0,23 persen atau menurun 0,29 persen dari tahun sebelumnya. Adapun jika dilihat dari jenis kelamin nya, angka tidak atau belum pernah bersekolah penduduk usia 7-24 tahun adalah perempuan dengan kelompok usia 19-24 tahun. Hal ini menunjukkan bahwa tingkat partisipasi sekolah perempuan cenderung rendah dari laki-laki.

Masih menurut survei yang sama, angka tidak bersekolah lagi untuk penduduk laki-laki paling besar terdapat pada kelompok umur 19 sampai dengan 24 tahun. Nilainya cukup tinggi yaitu 75,82 persen sedangkan untuk perempuan sebesar 67,96. Kedua angka ini mengindikasikan bahwa lebih dari 50 persen penduduk di Kabupaten Kotawaringin Timur

Education

According to the 2019 Susenas data organized by BPS Kotawaringin Timur Regency, the percentage of population aged 7 to 24 years who did not or had never attended school was 0.23 percent or decreased 0.29 percent from the previous year. As for when viewed from its gender, the number of not or never attended school population aged 7-24 years are women with the age group of 19-24 years. This shows that the level of female school participation tends to be lower than that of men.

Still according to the same survey, the number of out of school for the male population is greatest in the age group of 19 to 24 years. The value is quite high at 75.82 percent while for women it is 67.96. Both of these figures indicate that more than 50 percent of the population in Kotawaringin Timur Regency did not continue their tertiary education.

tidak melanjutkan pendidikan perguruan tinggi.

Hal ini rupanya sejalan dengan APM atau Angka Partisipasi Murni dan APK atau Angka Partisipasi Kasar Kabupaten Kotawaringin Timur tahun 2019 yang cenderung mengalami penurunan untuk level pendidikan tertentu, semakin tinggi pendidikan semakin rendah partisipasi penduduk bersekolahnya. Tercatat APM untuk level pendidikan SMA sederajat hanya 47,32 persen. Angka ini menunjukkan bahwa kurang dari setengah penduduk usia normal SMA atau 15-18 tahun yang masih bersekolah SMA sederajat.

Selanjutnya tentang jumlah sarana pendidikan, jumlah sekolah untuk semua jenjang pendidikan terbilang masih sama dengan tahun sebelumnya. Fasilitas pendidikan yang ada saat ini berada dibawah koordinasi Dinas Pendidikan untuk Taman Kanak-Kanak, Sekolah Dasar, Sekolah Menengah Pertama, Sekolah Menengah, Atas, Sekolah Menengah Kejuruan dan Sekolah Luar Biasa.

This seems to be in line with the APM or the Pure Participation Rate and APK or the Kotawaringin Timur District Rough Participation Rate in 2019 which tends to decrease for certain levels of education, the higher the education the lower the participation of the population attending school. APM recorded for the level of high school education is equal to only 47.32 percent. This figure shows that less than half of the normal high school age population or 15-18 years old are still attending high school equals.

Furthermore, regarding the number of educational facilities, the number of schools for all levels of education is still the same as the previous year. The current educational facilities are under the coordination of the Education Office for Kindergartens, Elementary Schools, Middle Schools, Middle Schools, High Schools, Vocational Schools and Special Schools. As for Islamic schools, it is under the coordination of the Ministry of

Sedangkan untuk sekolah Islam, berada dibawah koordinasi Kementerian Agama yaitu Raudhatul Arafah, Madrasah Ibtidaiyah, Madrasah Tsanawiyah, dan Madrasah Aliyah. Adapun saat ini Kementerian agama juga menjadi pengawas adanya sekolah Pondok Pesantren baik yang pelajaran formal maupun non formal.

Religion, namely Raudhatul Arafah, Madrasah Ibtidaiyah, Madrasah Tsanawiyah, and Madrasah Aliyah. As for now the Ministry of Religion also oversees the existence of Islamic boarding schools, both formal and non-formal.

Semakin tinggi jenjang pendidikan, jumlah fasilitas pendidikannya juga semakin berkurang, begitu pula dengan jumlah murid dan gurunya. Hal ini menunjukkan masih belum meratanya kesempatan pendidikan untuk semua penduduk. Dari 17 kecamatan di Kabupaten Kotawaringin Timur, tercatat hanya 12 kecamatan yang memiliki fasilitas pendidikan sampai tingkat SMA sederajat.

The higher the level of education, the number of educational facilities is also decreasing, as well as the number of students and teachers. This shows that education opportunities for all residents are still uneven. From 17 sub-districts in Kotawaringin Timur Regency, only 12 sub-districts recorded educational facilities up to senior high school level.

Selain jumlah sekolah, jumlah guru pengajar pada 2019 masih belum banyak berubah jika dibanding tahun 2018. Hal ini juga bisa dilihat dari rasio guru murid untuk semua jenjang pendidikan masih tinggi, angkanya berkisar pada 11

In addition to the number of schools, the number of teaching teachers in 2019 has not changed much compared to 2018. This can also be seen from the ratio of student teachers for all levels of education is still high, the numbers range from 11 to 18.

sampai dengan 18. Hal ini berarti bahwa satu orang guru menangani antara 11 sampai 18 murid. Secara teori, semakin kecil angka rasio murid guru semakin baik. Hal ini karena pendidikan akan terfokus dan guru dapat lebih maksimal memberikan pengajaran kepada murid dengan jumlah yang ideal.

Adapun untuk pendidikan bagi anak berkebutuhan khusus, menurut data Dinas Pendidikan Kabupaten Kotawaringin Timur terdapat 5 SDLB (Sekolah Dasar Luar Biasa). Namun fasilitas pendidikan ini baru tersedia di wilayah perkotaan tepatnya di Kecamatan Baamang dan Parenggean.

Salah satu indikator keberhasilan pembangunan dalam rangka memberikan pendidikan kepada semua penduduk adalah memberantas buta aksara. Adapun data series 5 tahun terakhir menunjukkan perkembangan positif. Tercatat AMH Kabupaten Kotawaringin Timur tahun 2019 99,24 atau meningkat 0,08 dari tahun sebelumnya sebesar 99,16. Angka ini menunjukkan bahwa

This means that one teacher handles between 11 and 18 students. In theory, the smaller the student teacher ratio the better. This is because education will be focused and the teacher can maximally provide teaching to students with the ideal amount.

As for education for children with special needs, according to data from the Kotawaringin Timur District Education Office there are 5 SDLB (Special Elementary Schools). However, this education facility is only available in urban areas, precisely in the Districts of Baamang and Parenggean.

One indicator of development in the context of providing education to all residents is eradicating illiteracy. The data series of the last 5 years showed positive developments. AMH Kotawaringin Timur Regency recorded in 2019 99.24 or increased 0.08 from the previous year of 99.16. This figure shows that only less than 1 percent of the population aged 15 years and over are illiterate. And if analyzed

hanya kurang dari 1 persen penduduk usia 15 tahun keatas yang buta huruf. Dan jika di analisis lebih jauh jumlah penduduk laki-laki lebih sedikit yang buta huruf daripada penduduk perempuan. Hal ini sejalan dengan angka npartisipasi sekolah penduduk laki laki yang lebih tinggi dari penduduk perempuan.

further the number of male population is less illiterate than the female population. This is in line with the number of male school participation that is higher than female population.

Organisasi Pemuda dan Fasilitas Olahraga

Ketersediaan fasilitas olahraga menjadi salah satu indikator penilaian keberhasilan pembangunan di suatu daerah. Menurut data Dinas Pemuda dan Olahraga Kabupaten Kotawaringin Timur jumlah fasilitas olahraga tahun 2019 sebanya 299 unit. Jumlah ini terdiri dari bangunan fisik berupa lapangan, gedung serbaguna, kolam renang, sangar senam sampai degan taman bermain.

Youth Organizations and Sports Facilities

The availability of sport facilities is one indicator of the success of development in an area. According to data from the Youth and Sports Department of Kotawaringin Timur Regency, the number of sports facilities in 2019 will be 299 units. This amount consists of physical buildings in the form of fields, multipurpose buildings, swimming pools, gymnastics frightening to the playground.

Terhitung sejak 2019, bebrapa fasilitas olahraga yang berskala kecilseperti lapangan tenis meja tidak lagi masuk dalam kategori aset fasilitas olahraga dengan

As of 2019, some small-scale sports facilities such as table tennis courts are no longer included in the asset category of sports facilities on the grounds

alasan mudah mengalami kerusakan dan tidak bertahan lama.

Kesehatan

Menurut Pendataan Potensi Desa BPS, tercatat pada tahun 2019 jumlah desa/ kelurahan fasilitas kesehatan cenderung meningkat. Jumlah rumah sakit sebanyak 3 unit, puskesmas 23 unit, pustu 137 unit, apotek 14 unit. Adapun rumah sakit baru yang dibuka tahun 2019 berada di Kecamatan Mentaya Hilir Selatan.

Menurut Dinas Kesehatan Kabupaten Kotawaringin Timur, tercatat pada tahun 2019 jumlah fasilitas kesehatan cenderung meningkat. Jumlah rumah sakit sebanyak 3 unit, rumah sakit bersalin 1 unit, puskesmas 21 unit, klinik kesehatan 31 unit, posyandu 331 unit dan Polindes 99 unit.

Sedangkan untuk tenaga kesehatan, Dinas Kesehatan Kabupaten Kotawaringin Timur mencatat jumlahnya mengalami peningkatan dibanding tahun sebelumnya. Pada tahun 2019 tercatat 124 dokter sedangkan

that they are easily damaged and do not last long,

Health

According to BPS Village Potential Data Collection, recorded in 2019 the number of villages / kelurahan in health facilities tends to increase. The number of hospitals is 3 units, 23 units of puskesmas, 137 units of pustu, 14 units of pharmacies. The new hospital opened in 2019 is located in Mentaya Hilir Selatan subdistrict.

According to the Kotawaringin Timur District Health Office, it is noted that in 2019 the number of health facilities will tend to increase. There are 3 units of hospitals, 1 unit of maternity hospitals, 21 units of puskesmas, 31 units of health clinics, 331 units of posyandu and 99 units of Polindes.

As for health workers, the Kotawaringin Timur District Health Office recorded an increase compared to the previous year. In 2019 there were 124 doctors while in 2018 there were 105 doctors, nurses from 577

pada tahun 2018 105 dokter, perawat dari 577 menjadi 593, tenaga farmasi dari 52 menjadi 53, tenaga kebidanan meningkat dari 286 menjadi 314 dan tenaga ahli gizi sebanyak 39 personel.

Pada tahun 2019 tercatat jumlah dokter yang bekerja di unit kerja rumah sakit yakni sebanyak 61 dokter, sedangkan sisanya bekerja di puskesmas dan klinik atau balai kesehatan. Menurut spesialisasi bidang kedokterannya, sebanyak 14 dokter spesialis dan 87 dokter umum, sisanya adalah dokter gigi sebanyak 23 dokter. Jika dilihat dari persebaran wilayah kerja menurut kecamatannya, maka terlihat bahwa mayoritas tenaga kesehatan masih terpusat di wilayah perkotaan seperti Mentawa Baru Ketapang. Bahkan ada kecamatan yang sama sekali tidak memiliki tenaga kesehatan diwilahnya seperti kecamatan Tualan Hulu dan Kecamatan Bukit Santuai. Penduduk dikecamatan ini harus menuju ke kecamatan lain untuk bisa mendapatkan layanan kesehatan.

to 593, pharmacy staff from 52 to 53, midwifery increased from 286 to 314 and nutritionists were 39 personnel.

In 2019 there were 61 doctors working in the hospital work unit, while the rest worked in health centers and clinics or health centers. According to the specialty of the field of medicine, as many as 14 specialist doctors and 87 general practitioners, the rest are as many as 23 dentists. When viewed from the distribution of work areas according to their districts, it appears that the majority of health workers are still concentrated in urban areas such as Mentawa Baru Ketapang. In fact, there are sub-districts that have no health workers at their disposal, such as Tualan Hulu and Bukit Santuai sub-districts. Residents in this district must go to other districts to be able to get health services.

Masih menurut Dinas Kesehatan, persentase balita yang menerima imunisasi pada tahun 2019 meningkat sebesar 5 hingga 10 persen dari tahun sebelumnya. Adapun data tentang sepuluh penyakit terbanyak selama tahun 2019 diposisi teratas masih sama dengan tahun sebelumnya yaitu infeksi pernafasan atas akut, tidak terspesifikasi. Penyakit ini menjadi penyakit dengan penderita terbanyak sepanjang tahun beruntun sejak tahun 2016. Hal ini kemungkinan disebabkan adanya kebakaran lahan setiap tahunnya sehingga mengakibatkan asap yang membuat pernafasan terganggu.

Sedangkan untuk jumlah kasus lainnya yang paling banyak diderita adalah penyakit hipertensi esensial, sebanyak 11.008 dan pengakit disepsia 5.750 kasus. Adapun temuan lain dari data Dinas Kesehatan adalah meningkatnya jumlah bayi lahir dengan berat kurang/BBLR dari 122 di tahun 2018 menjadi 149 di tahun 2019. dan ditemukannya bayi dengan gizi buruk sebanyak 11 orang.

Still according to the Department of Health, the percentage of children under five who received immunizations in 2019 increased by 5 to 10 percent from the previous year. The data on the ten most diseases during 2019 in the top position are still the same as the previous year, namely acute, unspecified upper respiratory infections. This disease has become the most common disease throughout the year since 2016. This is likely due to land fires every year resulting in smoke that makes breathing disrupted.

As for the number of other cases that most suffered were essential hypertension, as many as 11,008 and dyspepsy 5,750 cases. Other findings from the Health Department data are the increasing number of babies born with underweight / LBW from 122 in 2018 to 149 in 2019. And the discovery of 11 malnourished infants.

Keluarga Berencana / KB

Data tentang KB bersumber dari Dinas Pemberdayaan Perempuan Perlindungan Anak Pengendalian Penduduk dan Keluarga Berencana atau DP3AKB Kabupaten Kotawaringin Timur. Menurut dinas tersebut, pada tahun 2019 masih terus dilakukan penyuluhan kesehatan reproduksi, dan penyuluhan KB. Targetnya adalah pelajar atau remaja usia 15-24 tahun. Penyuluhan lain yang dilakukan adalah untuk pencegahan penyebaran HIV/AIDS sebagai salah satu penyakit paling mematikan saat ini.

Dinas DP3AKB juga mengumpulkan data mengenai peserta KB Aktif menurut jenis KB yang digunakan. Data tahun 2019 menunjukkan jenis KB yang paling banyak digunakan oleh Pasangan Usia Subur/PUS d Kabupaten Kotawaringin Timur adalah suntikan/ *Injection*. Jumlahnya meningkat signifikan dari tahun sebelumnya yaitu 32.753 menjadi 33.284. Sedangkan untuk jumlah fasilitas KB seperti Klinik/ KKB dan Pos Pelayanan /

Family Planning / KB

Data on family planning is sourced from the Women's Empowerment Office for Child Protection for Population and Family Planning Control or DP3AKB of Kotawaringin Timur Regency. According to the agency, in 2019 there will continue to be reproductive health counseling, and family planning counseling. The target is students or adolescents aged 15-24 years. Another counseling is to prevent the spread of HIV / AIDS as one of the deadliest diseases at this time.

The DP3AKB Office also collects data on Active KB participants according to the type of KB used. Data for 2019 shows that the type of family planning that is most widely used by Fertile Age couples in Kotawaringin Timur Regency is injection / injection. The number increased significantly from the previous year which was 32,753 to 33,284. As for the number of family planning facilities such as Clinics / KKB and Village Service Posts / PPKB, in 2019 there were 164 units and 187 posts. PPKB is a

PPKB Desa jumlahnya pada tahun 2019 sebanyak 164 unit dan 187 pos. PPKB adalah masyarakat yang ditunjuk untuk menjadi penyuluh KB disuatu desa.

Selain data KB, DP3AKB juga mengumpulkan data tentang kekerasan terhadap anak dan perempuan. Tercatat pada tahun 2019 terdapat 28 korban kekerasan dengan kasus terbanyak adalah kekerasan fisik.

Agama

Data yang bersumber dari Kementerian Agama Kabupaten Kotawaringin Timur atau Kemenag menunjukkan bahwa mayoritas penduduk beragama Islam. Adapun jumlah rumah ibadah Masjid sebanyak 366 dan 373 mushola. Sedangkan data tentang jamaah haji, pada tahun 2019 sebanyak 214 jamaah haji telah diberangkatkan.

Masih menurut Kemenag, data tentang perkumpulan keagamaan di Kabupaten Kotawaringin Timur terdiri atas majelis ta'lim pada 2019 tercatat

community appointed to become a family planning counselor in a village.

In addition to KB data, DP3AKB also collects data on violence against children and women. In 2019 there were 28 victims of violence with the most cases being physical violence.

Religion

Data sourced from the Ministry of Religion of Kotawaringin Timur Regency or Ministry of Religion shows that the majority of the population is Muslim. The number of mosque worship places is 366 and 373 prayer rooms. While data on hajj pilgrimage, in 2019 as many as 214 hajj pilgrims have departed.

Still according to the Ministry of Religion, the data on religious associations in Kotawaringin Regency consisted of 97 majors in 2019 recorded as many as 97. While for religious leaders

sebanyak 97. Sedangkan untuk pemuka agama yang terdaftar di Kemenag untuk agama islam sebanyak 69, Kristen 80, Katolik 4, Budha 15 orang dan Kong Hu Chu 3 orang.

registered at the Ministry of Religion for Islam as many as 69, Christian 80, Catholic 4, Buddhist 15 people and Kong Hu Chu 3 people.

Kriminalitas

Menurut POLRES Kabupaten Kotawaringin Timur, tindak pidana yang terjadi pada periode 2018-2019 mengalami kenaikan. Jumlah tindak pidana pada tahun 2019 sebanyak 165 kejadian dibandingkan kejadian tindak pidana tahun sebelumnya 165 kasus. Jumlah kasus tindak pidana yang telah diselesaikan ada sebanyak 1131 kasus. Angka Resiko Penduduk Terkena Tindak Pidana mengalami penurunan sebesar 83 jiwa. Sedangkan selang waktu terjadinya tindak pidana tahun 2019 adalah 42 Jam 57 menit 40 detik. Angka ini menunjukkan bahwa terjadi penurunan resiko seseorang terkena tindak kejahatan di Kabupaten Kotawaringin Timur jikda dibandingkan dengan tahun sebelumnya.

Criminality

According to the Kotawaringin Timur District Police Resort, criminal acts that occurred in the period 2018-2019 have increased. The number of criminal acts in 2019 was 165 incidents compared to the previous year's crime of 165 cases. The number of criminal cases that have been resolved is 1131 cases. The number of people affected by crime has decreased by 83 people. While the lapse of the occurrence of criminal acts in 2019 is 42 hours 57 minutes 40 seconds. This figure shows that there is a decrease in the risk of someone being exposed to a crime in Kotawaringin Timur Regency if compared to the previous year.

Kemiskinan

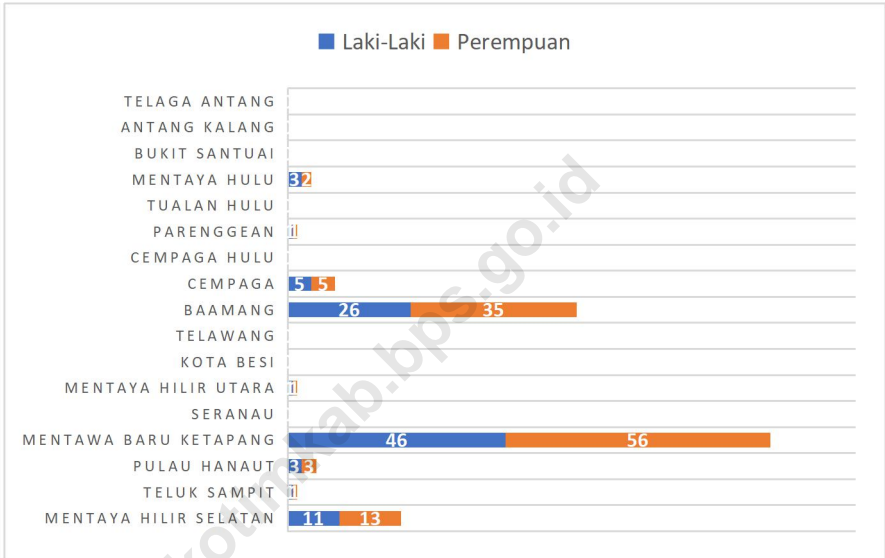
BPS menghitung kemiskinan dengan melakukan pendekatan berbeda untuk mengetahui kualitas kehidupan masyarakat Kotawaringin Timur yang dihimpun dalam Indeks Pembangunan Manusia/IPM. IPM Kotawaringin Timur mengalami peningkatan pada tahun 2018 yaitu sebesar 71,16 . Angka ini menunjukkan bahwa IPM Kabupaten Kotawaringin Timur telah memasuki kategori IPM tinggi. Sedangkan untuk indikator kemiskinan lain seperti Garis Kemiskinan dan persentase penduduk miskin pada tahun 2019 angka nya sebesar Rp. 411.777 rupiah dan 5,90 persen.

Poverty

BPS calculates poverty by taking a different approach to find out the quality of life of the people of Kotawaringin Timur collected in the Human Development Index / HDI. Kotawaringin Timur HDI has increased in 2018 amounting to 71.16. This figure shows that the Kotawaringin Timur Regency HDI has entered the high HDI category. As for other poverty indicators such as the Poverty Line and the percentage of poor people in 2019 the figure is Rp. 411,777 rupiah and 5.90 percent.

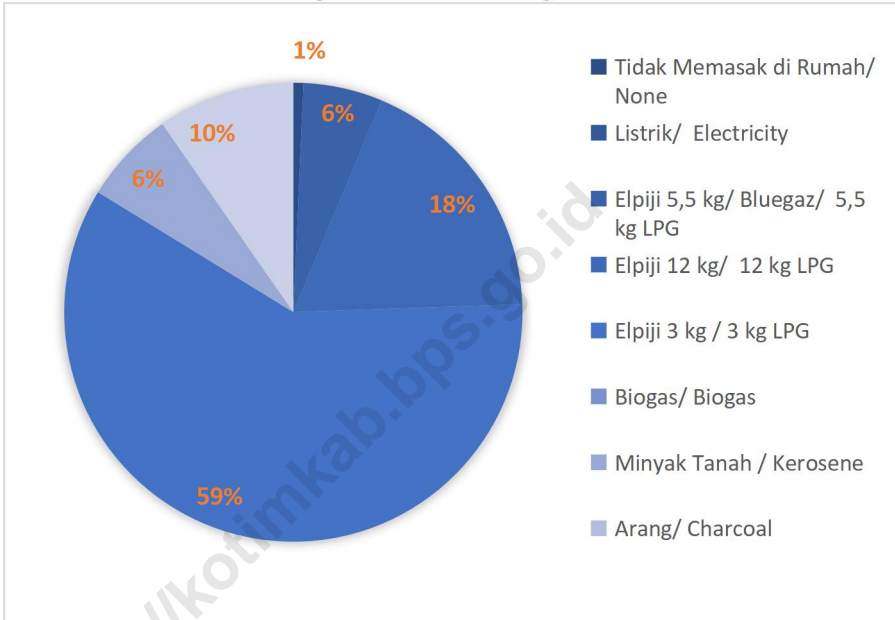
Gambar
Picture

4. Jumlah Jemaah Haji Yang Diberangkatkan Menurut Kecamatan Di Kabupaten Kotawaringin Timur, 2019
Number of Muslim Pilgrim by Subdistrict in Kotawaringin Timur Regency, 2019



Sumber/Source: Kementerian Agama Kotawaringin Timur/ Ministry Religion of Kotawaringin Timur Regency

Gambar 5. Distribusi Persentase Rumah Tangga Menurut Bahan Bakar Utama untuk Memasak di Kabupaten Kotawaringin Timur, 2019
Picture
Percentage Distribution of Household by Type of Cooking Fuel in Kotawaringin Timur, 2019



Sumber/Source: BPS Kabupaten Kotawaringin Timur, Survei Sosial Ekonomi Nasional (SUSENAS) Maret/ BPS - Statistics of Kotawaringin Timur Regency, National Socioeconomic Survey (SUSENAS) March

4.1 Pendidikan/Education

Tabel 4.1.1 Jumlah Sekolah, Guru, dan Murid Taman Kanak-Kanak (TK) di Bawah Kementerian Pendidikan dan Kebudayaan Menurut Kecamatan di Kabupaten Kotawaringin Timur, 2018/2019
Number of Schools, Teachers, and Pupils in Kindergarten Under The Ministry of Education and Culture by Subdistrict in Kotawaringin Timur Regency, 2018/2019

Kecamatan Subdistrict	Negri / Public		Sekolah / Schools Swasta / Private		Jumlah / Total	
	2018/ 2019	2019/ 2020	2018/ 2019	2019/ 2020	2018/ 2019	2019/ 2020
(1)	(2)	(3)	(4)	(5)	(6)	(7)
Mentaya Hilir Selatan	-	...	15	15	15	15
Teluk Sampit	-	...	5	6	5	6
Pulau Hanaut	-	...	9	9	9	9
Mentawa Baru Ketapang	1	1	46	48	47	49
Seranau	-	...	3	3	3	3
Mentaya Hilir Utara	-	...	11	11	11	11
Kota Besi	1	1	8	9	9	10
Telawang	1	1	8	8	9	9
Baamang	-	...	23	25	23	25
Cempaga	-	...	12	13	12	13
Cempaga Hulu	-	...	10	13	10	13
Parenggean	1	1	29	29	30	30
Tualan Hulu	-	...	10	12	10	12
Mentaya Hulu	-	...	17	18	17	18
Bukit Santuai	-	...	11	11	11	11
Antang Kalang	-	...	7	8	7	8
Telaga Antang	-	...	10	14	10	14
Kotawaringin Timur	4	4	234	252	238	256

Lanjutan Tabel/Continued Table 4.1.1

Kecamatan Subdistrict	Negri / Public		Guru ¹ / Teachers ¹ Swasta / Private		Jumlah / Total	
	2018/ 2019	2019/ 2020	2018/ 2019	2019/ 2020	2018/ 2019	2019/ 2020
(1)	(8)	(9)	(10)	(11)	(12)	(13)
Mentaya Hilir Selatan	-	...	543	45	543	45
Teluk Sampit	-	...	118	11	118	11
Pulau Hanaut	-	...	179	21	179	21
Mentawa Baru Ketapang	110	14	2 451	230	2 561	244
Seranau	-	...	87	6	87	6
Mentaya Hilir Utara	-	...	572	40	572	40
Kota Besi	67	6	192	20	259	26
Telawang	61	5	782	32	843	37
Baamang	-	...	973	98	973	98
Cempaga	-	...	500	42	500	42
Cempaga Hulu	-	...	657	42	657	42
Parenggean	56	8	1 221	96	1 277	104
Tualan Hulu	-	...	418	25	418	25
Mentaya Hulu	-	...	692	37	692	37
Bukit Santuai	-	...	340	15	340	15
Antang Kalang	-	...	462	22	462	22
Telaga Antang	-	...	432	48	432	48
Kotawaringin Timur	294	33	10 619	830	10 913	863

Lanjutan Tabel/Continued Table 4.1.1

Kecamatan Subdistrict	Negri / Public		Murid / Students Swasta / Private		Jumlah / Total	
	2018/ 2019	2019/ 2020	2018/ 2019	2019/ 2020	2018/ 2019	2019/ 2020
	(1)	(14)	(15)	(16)	(17)	(18)
Mentaya Hilir Selatan	-	...	38	487	38	487
Teluk Sampit	-	...	7	148	7	148
Pulau Hanaut	-	...	13	205	13	205
Mentawa Baru Ketapang	11	75	183	2 380	194	2 455
Seranau	-	...	7	44	7	44
Mentaya Hilir Utara	-	...	30	548	30	548
Kota Besi	5	7	14	164	19	234
Telawang	4	69	25	766	29	835
Baamang	-	...	76	996	76	996
Cempaga	-	...	30	529	30	529
Cempaga Hulu	-	...	37	650	37	650
Parenggean	9	61	83	1 178	92	1 239
Tualan Hulu	-	...	24	485	24	485
Mentaya Hulu	-	...	31	732	31	732
Bukit Santuai	-	...	15	302	15	302
Antang Kalang	-	...	16	450	16	450
Telaga Antang	-	...	24	570	24	570
Kotawaringin Timur	29	275	653	10 634	682	10 909

Catatan/Note: ¹ Jumlah guru termasuk kepala sekolah dan guru/The total of teachers including headmaster and teacher

Sumber/Source: Kementerian Pendidikan dan Kebudayaan, Sistem Data Pokok Pendidikan, data semester ganjil/ Ministry of Educations and Culture, Basic Education Data System, odd semester

Tabel 4.1.2 Jumlah Sekolah, Guru, dan Murid Raudatul Athfal (RA) di Bawah Kementerian Agama Menurut Kecamatan di Kabupaten Kotawaringin Timur, 2018/2019 dan 2019/2020
Number of Schools, Teachers, and Pupils in Raudatul Athfal (RA) Under The Ministry of Religious Affairs by Subdistrict in Kotawaringin Timur Regency, 2018/2019 and 2019/2020

Kecamatan Subdistrict	2018/2019 ¹		
	Sekolah Schools	Guru Teachers	Siswa Pupils
(1)	(2)	(3)	(4)
Mentaya Hilir Selatan	2	6	25
Teluk Sampit	-	-	-
Pulau Hanaut	1	3	28
Mentawa Baru Ketapang	6	53	694
Seranau	-	-	-
Mentaya Hilir Utara	-	-	-
Kota Besi	1	7	66
Telawang	-	-	-
Baamang	5	20	154
Cempaga	-	-	-
Cempaga Hulu	-	-	-
Parenggean	-	-	-
Tualan Hulu	-	-	-
Mentaya Hulu	1	3	38
Bukit Santuai	-	-	-
Antang Kalang	-	-	-
Telaga Antang	-	-	-
Kotawaringin Timur	16	92	1 005

Lanjutan Tabel/Continued Table 4.1.2

Kecamatan Subdistrict	2019/2020 ²		
	Sekolah Schools	Guru Teachers	Siswa Pupils
(1)	(2)	(3)	(4)
Mentaya Hilir Selatan	2	4	24
Teluk Sampit	-	-	-
Pulau Hanaut	1	3	13
Mentawa Baru Ketapang	5	44	298
Seranau	-	-	-
Mentaya Hilir Utara	-	-	-
Kota Besi	1	7	11
Telawang	-	-	-
Baamang	5	16	93
Cempaga	-	-	-
Cempaga Hulu	-	-	-
Parenggean	-	-	-
Tualan Hulu	-	-	-
Mentaya Hulu	1	3	7
Bukit Santuai	-	-	-
Antang Kalang	-	-	-
Telaga Antang	-	-	-
Kotawaringin Timur	16	89	594

Catatan/Note: Seluruh Raudatul Athfal (RA) berstatus swasta/All Raudatul Athfal (RA) are private

Sumber/Source: ¹Kementerian Agama Kabupaten Kotawaringin Timur/Ministry of Kotawaringin Timur Regency

²Kementerian Agama, EMIS, data semester ganjillaporan sampai dengan 15 Maret 2020/ Ministry of Religious Affairs, EMIS, odd semester report data up to March 15th, 2020

Tabel 4.1.3 Jumlah Sekolah, Guru¹, dan Murid Sekolah Dasar (SD) di Bawah Kementerian Pendidikan dan Kebudayaan Menurut Kecamatan di Kabupaten Kotawaringin Timur, 2017/2018 dan 2018/2019
Number of Schools, Teachers¹, and Pupils in Primary Schools Under The Ministry of Education and Culture by Subdistrict in Kotawaringin Timur Regency, 2017/2018 and 2018/2019

Kecamatan Subdistrict	Negri / Public		Sekolah / Schools Swasta / Private		Jumlah / Total	
	2017/ 2018	2018/ 2019	2017/ 2018	2018/ 2019	2017/ 2018	2018/ 2019
(1)	(2)	(3)	(4)	(5)	(6)	(7)
Mentaya Hilir Selatan	22	22	1	1	23	23
Teluk Sampit	10	10	-	-	10	10
Pulau Hanaut	19	19	-	-	19	19
Mentawa Baru Ketapang	34	34	9	9	43	43
Seranau	12	12	1	1	13	13
Mentaya Hilir Utara	13	13	2	2	15	15
Kota Besi	20	20	1	1	21	21
Telawang	15	15	4	4	19	19
Baamang	21	21	2	3	23	24
Cempaga	21	21	2	2	23	23
Cempaga Hulu	20	20	4	4	24	24
Parenggean	21	21	2	2	23	23
Tualan Hulu	11	11	6	6	17	17
Mentaya Hulu	22	22	12	12	34	34
Bukit Santuai	14	14	4	4	18	18
Antang Kalang	18	18	5	5	23	23
Telaga Antang	18	18	2	2	20	20
Kotawaringin Timur	311	311	57	58	368	369

Lanjutan Tabel/Continued Table 4.1.3

Kecamatan Subdistrict	Negri / Public		Guru ¹ / Teachers ¹ Swasta / Private		Jumlah / Total	
	2017/ 2018	2018/ 2019	2017/ 2018	2018/ 2019	2017/ 2018	2018/ 2019
(1)	(8)	(9)	(10)	(11)	(12)	(13)
Mentaya Hilir Selatan	161	129	13	9	174	138
Teluk Sampit	68	60	-	-	68	60
Pulau Hanaut	118	124	-	-	118	124
Mentawa Baru Ketapang	494	414	117	22	611	436
Seranau	84	69	4	8	88	77
Mentaya Hilir Utara	92	71	30	11	122	82
Kota Besi	150	129	8	16	158	145
Telawang	104	68	48	8	152	76
Baamang	277	226	10	16	287	242
Cempaga	160	136	18	9	178	145
Cempaga Hulu	150	110	41	39	191	149
Parenggean	176	126	23	22	199	148
Tualan Hulu	65	57	59	8	124	65
Mentaya Hulu	140	113	95	20	235	133
Bukit Santuai	66	39	38	20	104	59
Antang Kalang	102	67	33	28	135	95
Telaga Antang	131	95	21	10	152	105
Kotawaringin Timur	2 538	2 033	558	246	3 096	2 279

Lanjutan Tabel/Continued Table 4.1.3

Kecamatan Subdistrict	Negri / Public		Murid / Students Swasta / Private		Jumlah / Total	
	2017/ 2018	2018/ 2019	2017/ 2018	2018/ 2019	2017/ 2018	2018/ 2019
	(1)	(14)	(15)	(16)	(17)	(18)
Mentaya Hilir Selatan	2 070	3 318	229	414	2 299	3 732
Teluk Sampit	1 212	1 998	-	-	1 212	1 998
Pulau Hanaut	1 751	2 632	-	-	1 751	2 632
Mentawa Baru Ketapang	10 032	17 637	2 459	4 342	12 491	21 979
Seranau	1 169	1 884	24	43	1 193	1 927
Mentaya Hilir Utara	1 928	3 249	852	1 491	2 780	4 740
Kota Besi	2 176	3 560	120	183	2 296	3 743
Telawang	2 105	3 407	1 529	2 696	3 634	6 103
Baamang	5 344	9 168	69	158	5 413	9 326
Cempaga	2 392	3 695	305	521	2 697	4 216
Cempaga Hulu	2 584	3 939	1 012	1 689	3 596	5 628
Parenggean	3 160	889	520	5 333	3 680	6 222
Tualan Hulu	536	836	976	1 723	1 512	2 559
Mentaya Hulu	2 001	3 186	1 877	3 161	3 878	6 347
Bukit Santuai	872	1 321	710	1 136	1 582	2 457
Antang Kalang	1 661	2 718	751	1 177	2 412	3 895
Telaga Antang	2 228	3 670	457	673	2 685	4 343
Kotawaringin Timur	43 221	67 107	11 890	24 740	55 111	91 847

Catatan/Note: ¹ Jumlah guru termasuk kepala sekolah dan guru/The total of teachers including headmaster and teacher

Sumber/Source: Dinas Pendidikan Kabupaten Kotawaringin Timur/Education Government of Kotawaringin Timur Regency

Tabel 4.1.4 Jumlah Sekolah, Guru, dan Murid Madrasah Ibtidaiyah (MI) di Bawah Kementerian Agama Menurut Kecamatan di Kabupaten Kotawaringin Timur, 2018/2019 dan 2019/2020
Number of Schools, Teachers, and Pupils in Madrasah Ibtidaiyah (MI) Under The Ministry of Religious Affairs by Subdistrict in Kotawaringin Timur Regency, 2018/2019 and 2019/2020

Kecamatan Subdistrict	Sekolah / Schools					
	Negri / Public		Swasta / Private		Jumlah / Total	
	2018/ 2019	2019/ 2020	2018/ 2019	2019/ 2020	2018/ 2019	2019/ 2020
(1)	(2)	(3)	(4)	(5)	(6)	(7)
Mentaya Hilir Selatan	-	-	5	5	5	5
Teluk Sampit	-	-	1	1	1	1
Pulau Hanaut	-	-	6	6	6	6
Mentawa Baru Ketapang	1	1	3	3	4	4
Seranau	-	-	1	1	1	1
Mentaya Hilir Utara	-	-	2	2	2	2
Kota Besi	-	-	-	-	-	-
Telawang	-	-	-	-	-	-
Baamang	-	-	2	2	2	2
Cempaga	1	1	2	2	3	3
Cempaga Hulu	-	-	2	2	2	2
Parenggean	-	-	1	1	1	1
Tualan Hulu	-	-	-	-	-	-
Mentaya Hulu	-	-	2	2	2	2
Bukit Santuai	-	-	-	-	-	-
Antang Kalang	-	-	-	-	-	-
Telaga Antang	-	-	-	-	-	-
Kotawaringin Timur	2	2	27	27	29	29

Lanjutan Tabel/Continued Table 4.1.4

Kecamatan Subdistrict	Negri / Public		Guru / Teachers Swasta / Private		Jumlah / Total	
	2018/ 2019	2019/ 2020	2018/ 2019	2019/ 2020	2018/ 2019	2019/ 2020
	(1)	(8)	(9)	(10)	(11)	(12)
Mentaya Hilir Selatan	-	-	41	35	41	35
Teluk Sampit	-	-	8	8	8	8
Pulau Hanaut	-	-	34	32	34	32
Mentawa Baru Ketapang	28	2	29	11	57	13
Seranau	-	-	9	7	9	7
Mentaya Hilir Utara	-	-	13	17	13	17
Kota Besi	-	-	-	-	-	-
Telawang	-	-	-	-	-	-
Baamang	-	-	18	15	18	15
Cempaga	18	21	16	10	34	31
Cempaga Hulu	-	-	20	21	20	21
Parenggean	-	-	12	12	12	12
Tualan Hulu	-	-	-	-	-	-
Mentaya Hulu	-	-	17	17	17	17
Bukit Santuai	-	-	-	-	-	-
Antang Kalang	-	-	-	8	-	8
Telaga Antang	-	-	-	-	-	-
Kotawaringin Timur	46	23	217	204	263	227

Lanjutan Tabel/Continued Table 4.1.4

Kecamatan Subdistrict (1)	Negri / Public		Murid / Students Swasta / Private		Jumlah / Total	
	2018/ 2019	2019/ 2020	2018/ 2019	2019/ 2020	2018/ 2019	2019/ 2020
	(14)	(15)	(16)	(17)	(18)	(19)
Mentaya Hilir Selatan	-	-	392	402	392	402
Teluk Sampit	-	-	130	129	130	129
Pulau Hanaut	-	-	288	253	288	253
Mentawa Baru Ketapang	690	356	417	200	1 107	556
Seranau	-	-	85	72	85	72
Mentaya Hilir Utara	-	-	135	130	135	130
Kota Besi	-	-	-	-	-	-
Telawang	-	-	-	-	-	-
Baamang	-	-	402	467	402	467
Cempaga	280	296	176	195	456	491
Cempaga Hulu	-	-	240	253	240	253
Parenggean	-	-	297	293	297	293
Tualan Hulu	-	-	-	-	-	-
Mentaya Hulu	-	-	197	131	197	131
Bukit Santuai	-	-	-	-	-	-
Antang Kalang	-	-	-	96	-	96
Telaga Antang	-	-	-	-	-	-
Kotawaringin Timur	970	652	2 759	2 790	3 729	3 442

Sumber/Source : 2018/2019- Kementerian Agama Kabupaten Kotawaringin Timur/Ministry Religion of Kotawaringin Timur Regency
 : 2019/2020- Kementerian Agama, EMIS, data semester ganjillaporan sampai dengan 15 Maret 2020/ Ministry of Religious Affairs, EMIS, odd semester report data up to March 15th, 2020

Tabel 4.1.5 Jumlah Sekolah, Guru¹, dan Murid Sekolah Menengah Pertama (SMP) di Bawah Kementerian Pendidikan dan Kebudayaan Menurut Kecamatan di Kabupaten Kotawaringin Timur, 2017/2018 dan 2018/2019
Number of Schools, Teachers¹, and Pupils in Junior High Schools Under The Ministry of Education and Culture by Subdistrict in Kotawaringin Timur Regency, 2017/2018 and 2018/2019

Kecamatan Subdistrict	Negri / Public		Sekolah / Schools Swasta / Private		Jumlah / Total	
	2017/ 2018	2018/ 2019	2017/ 2018	2018/ 2019	2017/ 2018	2018/ 2019
(1)	(2)	(3)	(4)	(5)	(6)	(7)
Mentaya Hilir Selatan	3	3	1	1	4	4
Teluk Sampit	4	4	-	-	4	4
Pulau Hanaut	6	6	-	-	6	6
Mentawa Baru Ketapang	6	6	8	8	14	14
Seranau	4	4	1	1	5	5
Mentaya Hilir Utara	3	3	1	1	4	4
Kota Besi	6	5	1	1	7	6
Telawang	3	4	4	4	7	8
Baamang	5	5	4	4	9	9
Cempaga	4	4	-	-	4	4
Cempaga Hulu	6	5	2	2	8	7
Parenggean	8	8	1	1	9	9
Tualan Hulu	2	2	1	1	3	3
Mentaya Hulu	5	5	3	4	8	9
Bukit Santuai	2	2	1	1	3	3
Antang Kalang	7	7	1	-	8	7
Telaga Antang	4	4	1	1	5	5
Kotawaringin Timur	78	77	30	30	108	107

Lanjutan Tabel/Continued Table 4.1.5

Kecamatan Subdistrict	Negri / Public		Guru ¹ / Teachers ¹ Swasta / Private		Jumlah / Total	
	2017/ 2018	2018/ 2019	2017/ 2018	2018/ 2019	2017/ 2018	2018/ 2019
(1)	(8)	(9)	(10)	(11)	(12)	(13)
Mentaya Hilir Selatan	37	23	13	6	50	29
Teluk Sampit	30	14	-	8	30	22
Pulau Hanaut	39	26	-	3	39	29
Mentawa Baru Ketapang	166	180	77	13	243	193
Seranau	37	33	2	4	39	37
Mentaya Hilir Utara	35	26	7	3	42	29
Kota Besi	56	38	8	12	64	50
Telawang	38	22	13	4	51	26
Baamang	106	110	31	7	137	117
Cempaga	68	42	-	18	68	60
Cempaga Hulu	61	32	11	9	72	41
Parenggean	79	53	12	10	91	63
Tualan Hulu	7	6	9	4	16	10
Mentaya Hulu	54	28	25	14	79	42
Bukit Santuai	9	4	7	-	16	4
Antang Kalang	49	20	3	6	52	26
Telaga Antang	31	13	13	7	44	20
Kotawaringin Timur	902	670	231	128	1 133	798

Lanjutan Tabel/Continued Table 4.1.5

Kecamatan Subdistrict	Negri / Public		Murid / Students Swasta / Private		Jumlah / Total	
	2017/ 2018	2018/ 2019	2017/ 2018	2018/ 2019	2017/ 2018	2018/ 2019
(1)	(14)	(15)	(16)	(17)	(18)	(19)
Mentaya Hilir Selatan	588	543	212	207	800	750
Teluk Sampit	333	323	-	-	333	323
Pulau Hanaut	494	445	-	-	494	445
Mentawa Baru Ketapang	3 141	3 119	1 264	1 199	4 405	4 318
Seranau	524	528	43	36	567	564
Mentaya Hilir Utara	616	604	265	305	881	909
Kota Besi	879	781	74	87	953	868
Telawang	703	869	301	342	1 004	1 211
Baamang	1 647	1 696	473	498	2 120	2 194
Cempaga	1 147	1 143	-	-	1 147	1 143
Cempaga Hulu	951	967	250	265	1 201	1 232
Parenggean	1 196	1 172	169	185	1 365	1 357
Tualan Hulu	65	69	254	265	319	334
Mentaya Hulu	796	798	489	496	1 285	1 294
Bukit Santuai	167	191	133	133	300	324
Antang Kalang	762	771	26	0	788	771
Telaga Antang	595	622	163	157	758	779
Kotawaringin Timur	14 604	14 641	4 116	4 175	18 720	18 816

Catatan/Note: ¹ Jumlah guru termasuk kepala sekolah dan guru/The total of teachers including headmaster and teacher

Sumber/Source: Dinas Pendidikan Kabupaten Kotawaringin Timur/ Education Regional of Kotawaringin Timur Regency

Tabel 4.1.6 Jumlah Sekolah, Guru, dan Murid Madrasah Tsanawiyah (MTs) di Bawah Kementerian Agama Menurut Kecamatan di Kabupaten Kotawaringin Timur, 2018/2019 dan 2019/2020
Number of Schools, Teachers, and Pupils in Madrasah Tsanawiyah (MTs) Under The Ministry of Religious Affairs by Subdistrict in Kotawaringin Timur Regency, 2018/2019 and 2019/2020

Kecamatan Subdistrict	Negri / Public		Sekolah / Schools Swasta / Private		Jumlah / Total	
	2018/ 2019	2019/ 2020	2018/ 2019	2019/ 2020	2018/ 2019	2019/ 2020
(1)	(2)	(3)	(4)	(5)	(6)	(7)
Mentaya Hilir Selatan	1	1	2	2	3	3
Teluk Sampit	-	-	1	1	1	1
Pulau Hanaut	-	-	1	1	1	1
Mentawa Baru Ketapang	1	1	3	3	4	4
Seranau	-	-	-	-	-	-
Mentaya Hilir Utara	-	-	-	-	-	-
Kota Besi	-	-	1	1	1	1
Telawang	-	-	1	1	1	1
Baamang	-	-	3	3	3	3
Cempaga	-	-	1	1	1	1
Cempaga Hulu	-	-	1	1	1	1
Parenggean	-	-	2	2	2	2
Tualan Hulu	-	-	-	-	-	-
Mentaya Hulu	-	-	1	1	1	1
Bukit Santuai	-	-	-	-	-	-
Antang Kalang	-	-	-	-	-	-
Telaga Antang	-	-	1	1	1	1
Kotawaringin Timur	2	2	18	18	20	20

Lanjutan Tabel/Continued Table 4.1.6

Kecamatan Subdistrict	Negri / Public		Guru / Teachers Swasta / Private		Jumlah / Total	
	2018/ 2019	2019/ 2020	2018/ 2019	2019/ 2020	2018/ 2019	2019/ 2020
	(1)	(8)	(9)	(10)	(11)	(12)
Mentaya Hilir Selatan	...	26	...	17	43	43
Teluk Sampit	...	-	...	6	6	6
Pulau Hanaut	...	-	...	11	9	11
Mentawa Baru Ketapang	...	55	...	41	78	41
Seranau	...	-	...	-	-	-
Mentaya Hilir Utara	...	-	...	-	-	-
Kota Besi	...	-	...	8	8	8
Telawang	...	-	...	4	4	4
Baamang	...	-	...	25	31	25
Cempaga	...	-	...	6	7	6
Cempaga Hulu	...	-	...	9	8	9
Parenggean	...	-	...	26	26	26
Tualan Hulu	...	-	...	-	-	-
Mentaya Hulu	...	-	...	6	4	6
Bukit Santuai	...	-	...	-	-	-
Antang Kalang	...	-	...	-	-	-
Telaga Antang	...	-	...	14	3	14
Kotawaringin Timur	...	81	...	181	237	262

Lanjutan Tabel/Continued Table 4.1.6

Kecamatan Subdistrict	Murid / Students					
	Negri / Public		Swasta / Private		Jumlah / Total	
	2018/ 2019	2019/ 2020	2018/ 2019	2019/ 2020	2018/ 2019	2019/ 2020
(1)	(14)	(15)	(16)	(17)	(18)	(19)
Mentaya Hilir Selatan	...	333	...	288	575	621
Teluk Sampit	...	-	...	83	69	83
Pulau Hanaut	...	-	...	181	176	181
Mentawa Baru Ketapang	...	777	...	826	1722	826
Seranau	...	-	...	-	-	-
Mentaya Hilir Utara	...	-	...	-	-	-
Kota Besi	...	-	...	93	71	93
Telawang	...	-	...	49	52	49
Baamang	...	-	...	286	434	286
Cempaga	...	-	...	50	46	50
Cempaga Hulu	...	-	...	65	63	65
Parenggean	...	-	...	322	346	322
Tualan Hulu	...	-	...	-	-	-
Mentaya Hulu	...	-	...	103	133	103
Bukit Santuai	...	-	...	-	-	-
Antang Kalang	...	-	...	-	-	-
Telaga Antang	...	-	...	89	85	89
Kotawaringin Timur	...	1110	...	2 552	3772	3 662

Sumber/Source: 2018/2019- Kementerian Agama Kabupaten Kotawaringin Timur/Ministry Religion of Kotawaringin Timur Regency
 2019/2020- Kementerian Agama, EMIS, data semester ganjillaporan sampai dengan 15 Maret 2020/ Ministry of Religious Affairs, EMIS, odd semester report data up to March 15th, 2020

Tabel 4.1.7 Jumlah Sekolah, Guru¹, dan Murid Sekolah Menengah Atas (SMA) di Bawah Kementerian Pendidikan dan Kebudayaan Menurut Kecamatan di Kabupaten Kotawaringin Timur, 2017/2018 dan 2018/2019
Number of Schools, Teachers¹, and Pupils in Senior High Schools Under The Ministry of Education and Culture by Subdistrict in Kotawaringin Timur Regency, 2017/2018 and 2018/2019

Kecamatan Subdistrict	Negri / Public		Sekolah / Schools Swasta / Private		Jumlah / Total	
	2017/ 2018	2018/ 2019	2017/ 2018	2018/ 2019	2017/ 2018	2018/ 2019
(1)	(2)	(3)	(4)	(5)	(6)	(7)
Mentaya Hilir Selatan	1	1	1	1	2	2
Teluk Sampit	-	-	-	-	-	-
Pulau Hanaut	1	-	-	1	1	1
Mentawa Baru Ketapang	2	2	4	4	6	6
Seranau	-	-	1	1	1	1
Mentaya Hilir Utara	1	1	-	-	1	1
Kota Besi	1	1	-	-	1	1
Telawang	-	-	-	-	-	-
Baamang	2	2	1	1	3	3
Cempaga	1	1	-	-	1	1
Cempaga Hulu	1	1	-	-	1	1
Parenggean	1	1	-	-	1	1
Tualan Hulu	-	-	-	-	-	-
Mentaya Hulu	1	1	1	1	2	2
Bukit Santuai	-	-	-	-	-	-
Antang Kalang	1	1	-	-	1	1
Telaga Antang	-	-	1	1	1	1
Kotawaringin Timur	13	12	9	10	22	22

Lanjutan Tabel/Continued Table 4.1.7

Kecamatan Subdistrict	Negri / Public		Guru ¹ / Teachers ¹ Swasta / Private		Jumlah / Total	
	2017/ 2018	2018/ 2019	2017/ 2018	2018/ 2019	2017/ 2018	2018/ 2019
(1)	(8)	(9)	(10)	(11)	(12)	(13)
Mentaya Hilir Selatan	29	30	13	12	42	42
Teluk Sampit	-	-	-	-	-	-
Pulau Hanaut	3	-	-	5	3	5
Mentawa Baru Ketapang	80	76	43	43	123	119
Seranau	-	-	9	13	9	13
Mentaya Hilir Utara	19	19	-	-	19	19
Kota Besi	25	23	-	-	25	23
Telawang	-	-	-	-	-	-
Baamang	110	105	8	6	118	111
Cempaga	20	25	-	-	20	25
Cempaga Hulu	19	21	-	-	19	21
Parenggean	35	39	-	-	35	39
Tualan Hulu	-	-	-	-	-	-
Mentaya Hulu	20	21	10	14	30	35
Bukit Santuai	-	-	-	-	-	-
Antang Kalang	11	13	-	-	11	13
Telaga Antang	-	-	-	3	-	3
Kotawaringin Timur	371	372	83	96	454	468

Lanjutan Tabel/Continued Table 4.1.7

Kecamatan Subdistrict	Negri / Public		Murid / Students Swasta / Private		Jumlah / Total	
	2017/ 2018	2018/ 2019	2017/ 2018	2018/ 2019	2017/ 2018	2018/ 2019
(1)	(14)	(15)	(16)	(17)	(18)	(19)
Mentaya Hilir Selatan	622	614	235	237	857	851
Teluk Sampit	-	-	-	-	-	-
Pulau Hanaut	74	-	-	77	74	77
Mentawa Baru Ketapang	1 300	1 313	487	490	487	490
Seranau	-	-	182	193	182	193
Mentaya Hilir Utara	366	392	-	-	366	392
Kota Besi	318	343	-	-	318	343
Telawang	-	-	-	-	-	-
Baamang	1 843	1 802	74	59	74	59
Cempaga	336	342	-	-	336	342
Cempaga Hulu	340	312	-	-	340	312
Parenggean	675	723	-	-	675	723
Tualan Hulu	-	-	-	-	-	-
Mentaya Hulu	355	358	235	235	590	593
Bukit Santuai	-	-	-	-	-	-
Antang Kalang	181	178	-	-	181	178
Telaga Antang	-	-	33	44	33	44
Kotawaringin Timur	6 410	6 377	1 246	1 335	1 246	7 712

Catatan/Note: ¹ Jumlah guru termasuk kepala sekolah dan guru/The total of teachers including headmaster and teacher

Sumber/Source: Dinas Pendidikan Kabupaten Kotawaringin Timur/ Education Regional of Kotawaringin Timur Regency

Tabel 4.1.8 Jumlah Sekolah, Guru¹, dan Murid Sekolah Menengah Kejuruan (SMK) di Bawah Kementerian Pendidikan dan Kebudayaan Menurut Kecamatan di Kabupaten Kotawaringin Timur, 2017/2018 dan 2018/2019
Number of Schools, Teachers¹, and Pupils in Vocational High Schools Under The Ministry of Education and Culture by Subdistrict in Kotawaringin Timur Regency, 2017/2018 and 2018/2019

Kecamatan Subdistrict	Negri / Public		Sekolah / Schools Swasta / Private		Jumlah / Total	
	2017/ 2018	2018/ 2019	2017/ 2018	2018/ 2019	2017/ 2018	2018/ 2019
(1)	(2)	(3)	(4)	(5)	(6)	(7)
Mentaya Hilir Selatan	1	1	-	-	1	1
Teluk Sampit	1	1	-	-	1	1
Pulau Hanaut	1	1	-	-	1	1
Mentawa Baru Ketapang	3	3	2	2	5	5
Seranau	-	-	1	1	1	1
Mentaya Hilir Utara	-	-	-	-	-	-
Kota Besi	1	1	-	-	1	1
Telawang	1	1	-	-	1	1
Baamang	1	1	2	2	3	3
Cempaga	1	1	-	-	1	1
Cempaga Hulu	1	1	-	-	1	1
Parenggean	-	-	2	2	2	2
Tualan Hulu	-	-	-	-	-	-
Mentaya Hulu	2	2	1	1	3	3
Bukit Santuai	1	1	-	-	1	1
Antang Kalang	1	1	1	1	2	2
Telaga Antang	-	-	-	-	-	-
Kotawaringin Timur	15	15	9	9	24	24

Lanjutan Tabel/Continued Table 4.1.8

Kecamatan Subdistrict	Negri / Public		Guru ¹ / Teachers' Swasta / Private		Jumlah / Total	
	2017/ 2018	2018/ 2019	2017/ 2018	2018/ 2019	2017/ 2018	2018/ 2019
(1)	(8)	(9)	(10)	(11)	(12)	(13)
Mentaya Hilir Selatan	18	17	-	-	18	17
Teluk Sampit	9	8	-	-	9	8
Pulau Hanaut	13	14	-	-	13	14
Mentawa Baru Ketapang	124	128	21	20	145	148
Seranau	-	-	2	6	2	6
Mentaya Hilir Utara	-	-	-	-	-	-
Kota Besi	26	25	-	-	26	25
Telawang	15	9	-	-	15	9
Baamang	57	57	46	42	103	99
Cempaga	23	28	-	-	23	28
Cempaga Hulu	14	14	-	-	14	14
Parenggean	-	-	22	26	22	26
Tualan Hulu	-	-	-	-	-	-
Mentaya Hulu	22	20	6	5	28	25
Bukit Santuai	5	4	-	-	5	4
Antang Kalang	19	19	15	15	34	34
Telaga Antang	-	-	-	-	-	-
Kotawaringin Timur	345	343	112	114	457	457

Lanjutan Tabel/Continued Table 4.1.8

Kecamatan Subdistrict (1)	Negri / Public		Murid / Students Swasta / Private		Jumlah / Total	
	2017/ 2018 (14)	2018/ 2019 (15)	2017/ 2018 (16)	2018/ 2019 (17)	2017/ 2018 (18)	2018/ 2019 (19)
Mentaya Hilir Selatan	189	174	-	-	189	174
Teluk Sampit	104	73	-	-	104	73
Pulau Hanaut	123	150	-	-	123	150
Mentawa Baru Ketapang	2 186	2 228	21	130	2 207	2 358
Seranau	-	-	2	62	2	62
Mentaya Hilir Utara	-	-	-	-	-	-
Kota Besi	398	397	-	-	398	397
Telawang	285	294	-	-	285	294
Baamang	1 156	1 172	46	557	1 202	1 729
Cempaga	465	513	-	-	465	513
Cempaga Hulu	221	295	-	-	221	295
Parenggean	-	-	22	298	22	298
Tualan Hulu	-	-	-	-	-	-
Mentaya Hulu	291	307	6	104	297	411
Bukit Santuai	82	101	-	-	82	101
Antang Kalang	302	309	15	165	317	474
Telaga Antang	-	-	-	-	-	-
Kotawaringin Timur	5 802	6 013	112	1316	5 914	7 329

Catatan/Note: ¹ Jumlah guru termasuk kepala sekolah dan guru/The total of teachers including headmaster and teacher

Sumber/Source: Dinas Pendidikan Kabupaten Kotawaringin Timur/ Education Regional of Kotawaringin Timur Regency

Tabel 4.1.9 Jumlah Sekolah, Guru, dan Murid Madrasah Aliyah (MA) di Bawah Kementerian Agama Menurut Kecamatan di Kabupaten Kotawaringin Timur, 2018/2019 dan 2019/2020
Number of Schools, Teachers, and Pupils in Madrasah Aliyah (MA) Under The Ministry of Religious Affairs by Subdistrict in Kotawaringin Timur Regency, 2018/2019 and 2019/2020

Kecamatan Subdistrict	Negri / Public		Sekolah / Schools Swasta / Private		Jumlah / Total	
	2018/ 2019	2019/ 2020	2018/ 2019	2019/ 2020	2018/ 2019	2019/ 2020
(1)	(2)	(3)	(4)	(5)	(6)	(7)
Mentaya Hilir Selatan	-	-	2	2	2	2
Teluk Sampit	-	-	-	-	-	-
Pulau Hanaut	-	-	-	-	-	-
Mentawa Baru Ketapang	1	1	1	1	2	2
Seranau	-	-	-	-	-	-
Mentaya Hilir Utara	-	-	-	-	-	-
Kota Besi	-	-	-	-	-	-
Telawang	-	-	-	-	-	-
Baamang	-	-	1	1	1	1
Cempaga	-	-	-	-	-	-
Cempaga Hulu	-	-	-	-	-	-
Parenggean	-	-	1	1	1	1
Tualan Hulu	-	-	-	-	-	-
Mentaya Hulu	-	-	-	-	-	-
Bukit Santuai	-	-	-	-	-	-
Antang Kalang	-	-	-	-	-	-
Telaga Antang	-	-	-	-	-	-
Kotawaringin Timur	1	1	5	5	6	6

Lanjutan Tabel/Continued Table 4.1.9

Kecamatan Subdistrict	Negri / Public		Guru / Teachers Swasta / Private		Jumlah / Total	
	2018/ 2019	2019/ 2020	2018/ 2019	2019/ 2020	2018/ 2019	2019/ 2020
	(1)	(8)	(9)	(10)	(11)	(12)
Mentaya Hilir Selatan	...	-	...	17	18	17
Teluk Sampit	...	-	...	-	-	-
Pulau Hanaut	...	-	...	-	-	-
Mentawa Baru Ketapang	...	61	...	8	56	69
Seranau	...	-	...	-	-	-
Mentaya Hilir Utara	...	-	...	-	-	-
Kota Besi	...	-	...	-	-	-
Telawang	...	-	...	-	-	-
Baamang	...	-	...	2	7	2
Cempaga	...	-	...	-	-	-
Cempaga Hulu	...	-	...	-	-	-
Parenggean	...	-	...	2	11	2
Tualan Hulu	...	-	...	-	-	-
Mentaya Hulu	...	-	...	-	-	-
Bukit Santuai	...	-	...	-	-	-
Antang Kalang	...	-	...	-	-	-
Telaga Antang	...	-	...	-	-	-
Kotawaringin Timur	...	61	...	29	92	90

Lanjutan Tabel/Continued Table 4.1.9

Kecamatan Subdistrict	Negri / Public		Murid / Students Swasta / Private		Jumlah / Total	
	2018/ 2019	2019/ 2020	2018/ 2019	2019/ 2020	2018/ 2019	2019/ 2020
	(1)	(14)	(15)	(16)	(17)	(18)
Mentaya Hilir Selatan	-	-	...	346	287	346
Teluk Sampit	-	-	...	-	-	-
Pulau Hanaut	-	-	...	-	-	-
Mentawa Baru Ketapang	-	581	...	44	965	625
Seranau	-	-	...	-	-	-
Mentaya Hilir Utara	-	-	...	-	-	-
Kota Besi	-	-	...	-	-	-
Telawang	-	-	...	-	-	-
Baamang	-	-	...	171	146	171
Cempaga	-	-	...	-	-	-
Cempaga Hulu	-	-	...	-	-	-
Parenggean	-	-	...	99	147	99
Tualan Hulu	-	-	...	-	-	-
Mentaya Hulu	-	-	...	-	-	-
Bukit Santuai	-	-	...	-	-	-
Antang Kalang	-	-	...	-	-	-
Telaga Antang	-	-	...	-	-	-
Kotawaringin Timur	-	581	...	660	1545	1 241

Sumber/Source: 2018/2019- Kementerian Agama Kabupaten Kotawaringin Timur/Ministry Religion of Kotawaringin Timur Regency

2019/2020- Kementerian Agama, EMIS, data semester ganjillaporan sampai dengan 15 Maret 2020/ Ministry of Religious Affairs, EMIS, odd semester report data up to March 15th, 2020

Tabel 4.1.10 Jumlah Desa/Kelurahan yang Memiliki Fasilitas Sekolah Menurut Kecamatan dan Tingkat Pendidikan di Kabupaten Kotawaringin Timur, 2011 - 2018
Number of Villages Having Educational Facilities by Subdistrict and Educational Level in Kotawaringin Timur Regency, 2011 - 2018

Kecamatan Subdistrict	SD Primary Schools			SMP Junior High School		
	2014	2018	2019	2014	2018	2019
(1)	(2)	(3)	(4)	(5)	(6)	(7)
Mentaya Hilir Selatan	10	10	10	5	5	4
Teluk Sampit	6	6	6	4	4	3
Pulau Hanaut	13	13	13	7	8	7
Mentawa Baru Ketapang	11	11	11	7	7	7
Seranau	6	6	6	4	4	4
Mentaya Hilir Utara	7	7	7	3	4	3
Kota Besi	11	11	11	5	6	6
Telawang	6	6	6	5	6	6
Baamang	5	6	6	6	6	6
Cempaga	8	8	8	4	4	4
Cempaga Hulu	11	11	11	5	5	6
Parenggean	15	15	15	9	9	9
Tualan Hulu	11	11	11	4	3	3
Mentaya Hulu	16	16	16	5	6	7
Bukit Santuai	14	14	14	3	3	4
Antang Kalang	15	15	15	5	5	5
Telaga Antang	18	18	18	5	6	7
Kotawaringin Timur	183	184	184	86	91	91

Lanjutan Tabel/Continued Table 4.1.10

Kecamatan Subdistrict	SMA Senior High Schools			SMK Vocational School		
	2014	2018	2019	2014	2018	2019
(1)	(8)	(9)	(10)	(11)	(12)	(13)
Mentaya Hilir Selatan	3	3	3	1	1	1
Teluk Sampit	-	-	-	3	1	1
Pulau Hanaut	-	2	2	1	1	1
Mentawa Baru Ketapang	3	4	4	3	3	3
Seranau	1	1	1	1	1	1
Mentaya Hilir Utara	1	1	1	-	-	-
Kota Besi	1	1	1	2	1	1
Telawang	-	-	-	1	1	1
Baamang	1	2	3	2	2	2
Cempaga	1	1	1	1	1	1
Cempaga Hulu	1	1	1	1	1	1
Parenggean	1	1	1	1	1	1
Tualan Hulu	-	-	-	1	-	1
Mentaya Hulu	1	1	1	3	3	3
Bukit Santuai	-	-	-	1	1	1
Antang Kalang	1	1	1	-	1	-
Telaga Antang	-	1	-	1	1	1
Kotawaringin Timur	15	20	20	23	20	20

Lanjutan Tabel/Continued Table 4.1.10

Kecamatan Subdistrict	Perguruan Tinggi University		
	2014	2018	2019
(1)	(14)	(15)	(16)
Mentaya Hilir Selatan	-	-	-
Teluk Sampit	-	-	-
Pulau Hanaut	-	-	-
Mentawa Baru Ketapang	2	1	2
Seranau	-	-	-
Mentaya Hilir Utara	-	-	-
Kota Besi	-	-	-
Telawang	-	-	-
Baamang	1	1	2
Cempaga	-	-	-
Cempaga Hulu	-	-	-
Parenggean	-	-	-
Tualan Hulu	-	-	-
Mentaya Hulu	-	-	-
Bukit Santuai	-	-	-
Antang Kalang	-	-	-
Telaga Antang	-	-	-
Kotawaringin Timur	3	2	4

Sumber/Source: BPS, Pendataan Potensi Desa (Podes)/BPS-Statistics Indonesia, Village Potential Data Collecting

Tabel 4.1.11 Hasil Ujian Akhir Nasional Menurut Jenis Sekolah di Kabupaten Kotawaringin Timur, 2018/2019
Result of National Final Exam by Level of School in Kotawaringin Timur Regency, 2018/2019

Tingkat Pendidikan <i>Level of Education</i>	Peserta <i>Participant</i>	Lulus <i>Pass</i>	Persentase Lulus <i>Pass Percentage (%)</i>
(1)	(2)	(3)	(4)
¹ Sekolah Dasar (SD) <i>Elementary School</i>	8 586	8 586	100
² Madrasah Ibtidaiyah/ MI	573	573	100
¹ Sekolah Menengah Pertama (SMP) <i>Junior High School</i>	7 167	7 134	99.54
² Madrasah Tsanawiyah/MTs	1 119	1 119	100
¹ Sekolah Menengah Atas (SMA) <i>Senior High School</i>	2 991
¹ Sekolah Menengah Kejuruan (SMK) <i>Vocational Senior High School</i>	2 248
² Madrasah Aliyah (MA)	455	455	100

Sumber/Source: ¹Dinas Pendidikan Kabupaten Kotawaringin Timur/ Education Regional of Kotawaringin Timur Regency
²Kementerian Agama Kabupaten Kotawaringin Timur/Ministry Religion of Kotawaringin Timur Regency

Tabel 4.1.12 **Persentase Penduduk Usia 7–24 Tahun Menurut Jenis Kelamin, Kelompok Umur Sekolah, dan Partisipasi Sekolah di Kabupaten Kotawaringin Timur, 2019**
Percentage of Population Aged 7-24 Years by Sex, Age Group, and School Participation in Kotawaringin Timur Regency, 2019

Jenis Kelamin dan Kelompok Umur Sekolah <i>Sex and School Age Group</i>	Partisipasi Sekolah/School Participation		
	Tidak/Belum Pernah Sekolah <i>Not/Never Attending School</i>	Masih Sekolah <i>Attending School</i>	Tidak Sekolah Lagi <i>Not Attending School Anymore</i>
(1)	(2)	(3)	(4)
Laki-Laki/Male			
7–12	0,00	99,55	0,45
13–15	0,00	97,34	2,66
16–18	0,00	55,81	44,19
19–24	0,00	24,18	75,82
7–24	0,00	67,67	32,33
Perempuan/Female			
7–12	0,00	100,00	0,00
13–15	0,00	94,03	5,97
16–18	0,00	58,14	41,86
19–24	1,57	30,47	67,96
7–24	0,47	70,96	28,58
Laki-laki+Perempuan/Male+Female			
7–12	0,00	99,78	0,22
13–15	0,00	95,89	4,11
16–18	0,00	57,05	42,95
19–24	0,73	27,10	72,17
7–24	0,23	69,28	30,49

Sumber/Source: Survei Angkatan Kerja Nasional (SAKERNAS) BPS Kabupaten Kotawaringin Timur, Agustus 2019/
National Labor Force Survey (SAKERNAS) BPS – Statistics of Kotawaringin Timur Regency, August 2019

Tabel 4.1.13 Angka Partisipasi Murni (APM) dan Angka Partisipasi Kasar (APK) Menurut Jenjang Pendidikan di Kabupaten Kotawaringin Timur, 2019
Net Enrolment Rate and Gross Enrolment Rate by Educational Level in Kotawaringin Timur Regency, 2019

Jenjang Pendidikan <i>Educational Level</i>	APM <i>Net Enrollment Rate</i>	APK <i>Gross Enrollment Rate</i>
(1)	(2)	(3)
SD/MI- <i>Elementary School</i>	97,43	106,43
SMP/MTs- <i>Junior High School</i>	73,82	87,05
SMA/SMK/MA- <i>Senior High School</i>	47,32	75,61

Sumber/Source: BPS Kabupaten Kotawaringin Timur, Survei Sosial Ekonomi Nasional (SUSENAS) Maret/ BPS - *Statistics of Kotawaringin Timur Regency, National Socioeconomic Survey (SUSENAS) March*

Tabel 4.1.14 **Angka Melek Huruf (AMH) Menurut Kelompok Umur dan Jenis Kelamin di Kabupaten Kotawaringin Timur, 2019**
Literacy Rate by Age Grup and Sex in Kotawaringin Timur Regency, 2019

Kelompok Umur <i>Age Group</i>	Jenis Kelamin/ Sex		Total
	Laki-Laki <i>Male</i>	Perempuan <i>Female</i>	
(1)	(2)	(3)	(4)
15-19	100.00	100.00	100.00
20-24	100.00	98.23	99.16
25-29	100.00	100.00	100.00
30-34	100.00	100.00	100.00
35-39	100.00	100.00	100.00
40-44	98.45	100.00	99.16
45-49	100.00	100.00	100.00
50+	98.90	94.72	97.00
Kotawaringin Timur	99.61	98.81	99.24

Sumber/Source: BPS Kabupaten Kotawaringin Timur, Survei Sosial Ekonomi Nasional (SUSENAS) Maret/ BPS - Statistics of Kotawaringin Timur Regency, National Socioeconomic Survey (SUSENAS) March

Tabel 4.1.15 Jumlah Fasilitas Olahraga Di Kabupaten Kotawaringin Timur, 2019
Table Number of Sport Facility in Kotawaringin Timur, 2019

Fasilitas Olahraga Sport Facility	Jumlah Total
(1)	(2)
Gedung Seba Guna	1
Lapangan Voli	104
Lapangan Basket	4
Lapangan Sepak Bola	92
Lapangan Bulu Tangkis	44
Taman Bermain	5
Sanggar Senam	8
Lapangan Golf	-
Kolam Renang	5
Lapangan Futsal	9
Lapangan Tenis	6
Lapangan Takraw	21
Kotawaringin Timur	299

Sumber/Source: Dinas Pemuda dan Olahraga Kabupaten Kotawaringin Timur/ Sport and Youth Government Service of Kotawaringin Timur Regency

4.2 Kesehatan/Health

Tabel 4.2.1 Jumlah Desa/Kelurahan Yang Memiliki Sarana Kesehatan Menurut Kecamatan di Kabupaten Kotawaringin Timur 2014, 2018 dan 2019
Number of Villages Having Health Facilities by Subdistrict in Kotawaringin Timur Regency, 2014, 2018 and 2019

Kecamatan Subdistrict	Rumah Sakit Hospital			Rumah Sakit Bersalin Maternity Hospital		
	2014	2018	2019	2014	2018	2019
(1)	(2)	(3)	(4)	(5)	(6)	(7)
Mentaya Hilir Selatan	-	-	1	-	-	-
Teluk Sampit	-	-	-	-	-	-
Pulau Hanaut	-	-	-	-	-	-
Mentawa Baru Ketapang	1	1	1	-	-	-
Seranau	-	-	-	-	-	-
Mentaya Hilir Utara	-	-	-	-	-	-
Kota Besi	-	-	-	-	-	-
Telawang	-	-	-	-	-	-
Baamang	-	-	-	-	-	-
Cempaga	-	-	-	-	-	-
Cempaga Hulu	-	-	-	-	-	-
Parenggean	-	1	1	-	-	-
Tualan Hulu	-	-	-	-	-	-
Mentaya Hulu	-	-	-	-	-	-
Bukit Santuai	-	-	-	-	-	-
Antang Kalang	-	-	-	-	-	-
Telaga Antang	-	-	-	-	-	-
Kotawaringin Timur	1	2	3	-	-	-

Lanjutan Tabel/Continued Table 4.2.1

Kecamatan Subdistrict	Poliklinik Polyclinic			Puskesmas Public Health Center		
	2014	2018	2019	2014	2018	2019
(1)	(8)	(9)	(10)	(11)	(12)	(13)
Mentaya Hilir Selatan	1	2	1	1	1	1
Teluk Sampit	-	-	-	1	1	1
Pulau Hanaut	-	-	-	1	1	1
Mentawa Baru Ketapang	1	1	5	3	1	3
Seranau	-	-	-	1	1	1
Mentaya Hilir Utara	2	3	1	1	1	1
Kota Besi	1	3	-	1	1	1
Telawang	-	3	6	1	1	1
Baamang	-	2	1	2	2	2
Cempaga	2	-	-	1	1	2
Cempaga Hulu	-	2	4	1	1	1
Parenggean	5	6	4	2	2	2
Tualan Hulu	-	1	1	-	1	2
Mentaya Hulu	-	3	7	1	1	1
Bukit Santuai	-	-	2	1	1	1
Antang Kalang	2	1	-	1	1	1
Telaga Antang	-	2	1	2	1	1
Kotawaringin Timur	14	29	33	21	19	23

Lanjutan Tabel/Continued Table 4.2.1

Kecamatan Subdistrict	Puskesmas Pembantu Subsidiary of Public Health Center			Apotek Pharmacy		
	2014	2018	2019	2014	2018	2019
(1)	(14)	(15)	(16)	(17)	(18)	(19)
Mentaya Hilir Selatan	7	8	7	1	1	1
Teluk Sampit	5	4	4	-	-	1
Pulau Hanaut	8	8	8	-	-	-
Mentawa Baru Ketapang	8	8	9	4	4	6
Seranau	5	6	5	-	-	-
Mentaya Hilir Utara	5	6	7	-	1	1
Kota Besi	10	9	8	-	-	-
Telawang	5	5	5	-	1	1
Baamang	5	6	5	1	3	3
Cempaga	8	7	7	-	-	-
Cempaga Hulu	8	10	8	-	-	-
Parenggean	6	7	7	-	2	1
Tualan Hulu	9	11	8	-	-	-
Mentaya Hulu	11	11	11	-	-	-
Bukit Santuai	9	13	13	-	-	-
Antang Kalang	5	11	12	-	-	-
Telaga Antang	9	11	13	1	-	-
Kotawaringin Timur	123	141	137	7	12	14

Sumber/Source: BPS, Pendataan Potensi Desa (Podes)/BPS-Statistics Indonesia, Village Potential Data Collecting

Tabel 4.2.2 Jumlah Tenaga Kesehatan Menurut Kecamatan di Kabupaten Kotawaringin Timur, 2019
Number of Medical Personnel by Subdistrict in Kotawaringin Timur Regency, 2019

Kecamatan Subdistrict	Dokter Doctor	Perawat Nurse	Bidan Midwife	Farmasi Pharma-ceutical	Ahli Gizi Nutri-tionist
(1)	(2)	(3)	(4)	(5)	(6)
Mentaya Hilir Selatan	7	38	12	3	2
Teluk Sampit	2	13	6	-	1
Pulau Hanaut	2	21	15	1	1
Mentawa Baru Ketapang	76	169	82	22	16
Seranau	3	20	11	2	1
Mentaya Hilir Utara	2	21	15	3	1
Kota Besi	3	23	14	1	1
Telawang	3	23	10	2	2
Baamang	10	36	29	5	3
Cempaga	3	24	18	3	1
Cempaga Hulu	3	24	15	2	1
Parenggean	4	54	32	4	2
Tualan Hulu	-	7	7	-	1
Mentaya Hulu	2	25	15	2	2
Bukit Santuai	-	27	5	1	1
Antang Kalang	2	26	12	1	1
Telaga Antang	2	26	16	1	2
Kotawaringin Timur	124	577	314	53	39

Sumber/Source: Dinas Kesehatan Kabupaten Kotawaringin Timur/Health Office of Kotawaringin Timur Regency

Tabel 4.2.3 **Persentase Penduduk yang Mempunyai Keluhan Kesehatan Selama Sebulan Terakhir di Kabupaten Kotawaringin Timur, 2014-2018**
Percentage of People Who Had Health Complaint During a Month Prior to The Survey in Kotawaringin Timur Regency, 2014-2018

Tahun year	Persentase Penduduk Percentage of People
(1)	(2)
2014	27,82
2015	22,92
2016	19,06
2017	27,68
2018	24,80
2019	26,81

Sumber/Source: Survei Sosial Ekonomi Nasional/National Social Economy Survey

Tabel 4.2.4 Jumlah Rumah Sakit Umum, Rumah Sakit Khusus, Rumah Sakit/Rumah Bersalin, Puskesmas, Klinik/Balai Kesehatan, Posyandu, dan Polindes Menurut Kecamatan di Kabupaten Kotawaringin Timur, 2018 dan 2019
Number of General Hospital, Special Hospital, Maternity Hospital and Public Health Center, Medical Clinic, Integrated Service Post, Village maternity Cottage by Subdistrict in Kotawaringin Timur Regency, 2018 and 2019

Kecamatan Subdistrict	Rumah Sakit Umum General Hospital		Rumah Sakit Khusus Special Hospital		Rumah Sakit Bersalin/ Rumah Bersalin Maternity Hospital		Puskesmas Public Health Center	
	2018	2019	2018	2019	2018	2019	2018	2019
(1)	(2)	(3)	(4)	(5)	(6)	(7)	(8)	(9)
Mentaya Hilir Selatan	-	1	-	-	-	-	1	1
Teluk Sampit	-	-	-	-	-	-	1	1
Pulau Hanaut	-	-	-	-	-	-	1	1
Mentawa Baru Ketapang	1	1	-	-	1	1	3	3
Seranau	-	-	-	-	-	-	1	1
Mentaya Hilir Utara	-	-	-	-	-	-	1	1
Kota Besi	-	-	-	-	-	-	1	1
Telawang	-	-	-	-	-	-	1	1
Baamang	-	-	-	-	-	-	2	2
Cempaga	-	-	-	-	-	-	1	1
Cempaga Hulu	-	-	-	-	-	-	1	1
Parenggean	1	1	-	-	-	-	2	2
Tualan Hulu	-	-	-	-	-	-	1	1
Mentaya Hulu	-	-	-	-	-	-	1	1
Bukit Santuai	-	-	-	-	-	-	1	1
Antang Kalang	-	-	-	-	-	-	1	1
Telaga Antang	-	-	-	-	-	-	1	1
Kotawaringin Timur	2	3	-	-	1	1	21	21

Lanjutan Tabel/Continued Table 4.2.4

Kecamatan Subdistrict	Klinik/Balai Kesehatan Medical Clinic		Posyandu Integrated Service Post		Polindes ¹ Village Maternity Hospital	
	2018	2019	2018	2019	2018	2019
(1)	(10)	(11)	(12)	(13)	(14)	(15)
Mentaya Hilir Selatan	-	1	18	16	9	7
Teluk Sampit	-	-	9	9	4	2
Pulau Hanaut	-	-	26	27	12	10
Mentawa Baru Ketapang	9	8	34	34	-	-
Seranau	-	-	8	8	6	5
Mentaya Hilir Utara	6	4	14	14	10	9
Kota Besi	-	-	16	16	6	6
Telawang	2	3	19	24	9	7
Baamang	2	-	19	19	5	-
Cempaga	-	-	20	20	4	7
Cempaga Hulu	2	1	24	26	5	9
Parenggean	3	2	35	35	12	6
Tualan Hulu	3	4	10	10	10	4
Mentaya Hulu	4	4	24	26	9	5
Bukit Santuai	3	3	13	13	-	7
Antang Kalang	2	1	22	16	3	5
Telaga Antang	1	-	16	18	3	10
Kotawaringin Timur	37	31	327	331	107	99

Catatan/Note: ¹ Jumlah Polindes termasuk Poskesdes /The total of Villages Maternity Hospital including Village Health Center

Sumber/Source: Dinas Kesehatan Kabupaten Kotawaringin Timur/Health Office of Kotawaringin Timur Regency

Tabel 4.2.5 Jumlah Dokter Spesialis, Dokter Umum, dan Dokter Gigi Menurut Sarana Pelayanan Kesehatan di Kabupaten Kotawaringin Timur, 2019
Number of Specialist Doctor, Generalist Doctor, and Dentist by Type of Health Facility in Kotawaringin Timur Regency, 2019

Sarana Pelayanan Kesehatan <i>Type of Health Facility</i>	Dokter Spesialis <i>Specialist Doctors</i>	Dokter Umum <i>Generalist Doctors</i>	Dokter Gigi <i>Dentist</i>
(1)	(2)	(3)	(4)
Puskesmas/ <i>Public Health Center</i>	-	43	17
Rumah Sakit/ <i>Hospital</i>	37	18	6
Rumah Bersalin/ <i>Maternity Hospital</i>	-	-	-
Posyandu/ <i>Maternal & Child Health Center</i>	-	-	-
Klinik/Balai Kesehatan <i>Clinic/Health Center</i>	-	3	-
Polindes/ <i>Village Maternity</i>	-	-	-
Kotawaringin Timur 2019	37	64	23
2018	29	59	17
2017	26	53	14

Sumber/Source: Dinas Kesehatan Kabupaten Kotawaringin Timur/*Health Office of Kotawaringin Timur Regency*

Tabel 4.2.6 Jumlah Dokter Menurut Keahlian dan Kecamatan di Kabupaten Kotawaringin Timur, 2019
Number of Doctor by Major Skill and Subdistrict In Kotawaringin Timur Regency, 2019

Kecamatan Subdistrict	Dokter Umum Doctor	Dokter Gigi Dentist	Dokter Kandungan Obgyne	Dokter Bedah Surgeon	Dokter Penyakit Dalam Internist	Dokter Anak Pediatrician
(1)	(2)	(3)	(4)	(5)	(6)	(7)
Mentaya Hilir Selatan	6	1	-	-	-	-
Teluk Sampit	1	1	-	-	-	-
Pulau Hanaut	2	-	-	-	-	-
Mentawa Baru Ketapang	52	10	3	4	3	4
Seranau	2	1	-	-	-	-
Mentaya Hilir Utara	1	1	-	-	-	-
Kota Besi	2	1	-	-	-	-
Telawang	3	-	-	-	-	-
Baamang	7	3	-	-	-	-
Cempaga	2	1	-	-	-	-
Cempaga Hulu	2	1	-	-	-	-
Parenggean	3	1	-	-	-	-
Tualan Hulu	-	-	-	-	-	-
Mentaya Hulu	2	-	-	-	-	-
Bukit Santuai	-	-	-	-	-	-
Antang Kalang	1	1	-	-	-	-
Telaga Antang	1	1	-	-	-	-
Kotawaringin Timur	87	23	3	4	3	4

Sumber/Source: Dinas Kesehatan Kabupaten Kotawaringin Timur/Health Office of Kotawaringin Timur Regency

Tabel 4.2.7 Jumlah Kasus 10 Penyakit Terbanyak di Kabupaten Kotawaringin Timur, 2019
Number of Top 10 Diseases Cases in Kotawaringin Timur Regency, 2019

Jenis Penyakit <i>The Type of Disease</i>	Jumlah Kasus <i>Number Of Cases</i>
(1)	(2)
Infeksi pernafasan atas akut, tidak terspesifikasi	19 973
Hipertensi esensial (primer)	11 008
Dispepsia	5 750
Diare dan gastroenteritis yang diduga disebabkan oleh infeksi	4 006
Mialgia	3 712
Nasofaringitis akut [common cold]	3 180
Faringitis akut, tidak terspesifikasi	2 702
Demam tanpa diketahui penyebab	2 660
Pulpitis	2 361
Sakit kepala (pusing)	2 297

Sumber/Source: Dinas Kesehatan Kabupaten Kotawaringin Timur/Health Office of Kotawaringin Timur Regency

Tabel 4.2.8 **Persentase Balita Yang Pernah Mendapat Imunisasi Menurut Kecamatan dan Jenis Imunisasi di Kabupaten Kotawaringin Timur, 2019**
Percentage of Children Under Five Years Who Had Immunization by Subdistrict and Type of Immunization in Kotawaringin Timur Regency, 2019

Kecamatan Subdistrict	BCG	DPT			Campak Measles
		1	2	3	
(1)	(2)	(3)	(4)	(5)	(6)
Mentaya Hilir Selatan	565	565	558	550	551
Teluk Sampit	182	211	197	199	155
Pulau Hanaut	191	205	184	204	178
Mentawa Baru Ketapang	1 906	1 889	1 843	1 847	1 756
Seranau	230	237	237	234	217
Mentaya Hilir Utara	394	380	400	399	418
Kota Besi	300	280	278	256	255
Telawang	534	532	477	476	466
Baamang	1 445	1 476	1 432	1 448	1 407
Cempaga	464	426	426	466	460
Cempaga Hulu	443	491	467	520	425
Parenggean	694	711	672	665	629
Tualan Hulu	105	84	89	99	106
Mentaya Hulu	483	561	548	512	524
Bukit Santuai	105	112	122	108	89
Antang Kalang	247	304	236	224	225
Telaga Antang	422	386	361	355	447
Kotawaringin Timur	8 710	8 850	8 527	8 562	8 308

Lanjutan Tabel/Continued Table 4.2.7

Kecamatan Subdistrict	Polio			
	1	2	3	4
(1)	(7)	(8)	(9)	(10)
Mentaya Hilir Selatan	572	566	539	548
Teluk Sampit	208	221	195	198
Pulau Hanaut	190	203	178	202
Mentawa Baru Ketapang	1 900	1 898	1 845	1 788
Seranau	230	237	237	234
Mentaya Hilir Utara	407	388	409	395
Kota Besi	306	274	273	262
Telawang	555	519	498	436
Baamang	1 441	1 460	1 427	1 454
Cempaga	466	426	426	417
Cempaga Hulu	444	495	469	496
Parenggean	707	714	689	662
Tualan Hulu	89	86	89	99
Mentaya Hulu	565	565	558	477
Bukit Santuai	108	116	117	108
Antang Kalang	245	280	232	241
Telaga Antang	422	386	361	355
Kotawaringin Timur	8 855	8 834	8 542	8 372

Lanjutan Tabel/Continued Table 4.2.7

Kecamatan Subdistrict	Hepatitis B		
	1	2	3
(1)	(11)	(12)	(13)
Mentaya Hilir Selatan	565	558	550
Teluk Sampit	211	197	199
Pulau Hanaut	205	184	204
Mentawa Baru Ketapang	1 889	1 843	1 847
Seranau	237	237	234
Mentaya Hilir Utara	380	400	399
Kota Besi	280	278	256
Telawang	532	477	476
Baamang	1 476	1 432	1 448
Cempaga	426	426	466
Cempaga Hulu	491	467	520
Parenggean	711	672	665
Tualan Hulu	84	89	99
Mentaya Hulu	561	548	512
Bukit Santuai	112	122	108
Antang Kalang	304	236	224
Telaga Antang	386	361	355
Kotawaringin Timur	8 850	8 527	8 562

Sumber/Source: Dinas Kesehatan Kabupaten Kotawaringin Timur/Health Office of Kotawaringin Timur Regency

Tabel 4.2.9 Jumlah Bayi Lahir, Bayi Berat Badan Lahir Rendah (BBLR), BBLR Dirujuk, dan Bergizi Buruk Menurut Kecamatan di Kabupaten Kotawaringin Timur, 2019
Number of Births, Babies with Low Birth Weights (LBW), Treated LBW, and Malnutrition Cases by Subdistrict in Kotawaringin Timur Regency, 2019

Kecamatan Subdistrict	Bayi Lahir Births	BBLR/LBW		Gizi Buruk Malnutrition
		Jumlah Total	Dirujuk Treated	
(1)	(2)	(3)	(4)	(5)
Mentaya Hilir Selatan	496	28	-	-
Teluk Sampit	247	4	-	-
Pulau Hanaut	332	8	-	-
Mentawa Baru Ketapang	2 216	22	2	-
Seranau	248	1	-	1
Mentaya Hilir Utara	376	4	-	1
Kota Besi	298	13	-	-
Telawang	293	2	-	-
Baamang	1 654	9	-	3
Cempaga	508	4	-	1
Cempaga Hulu	414	5	-	-
Parenggean	678	19	1	-
Tualan Hulu	101	-	-	4
Mentaya Hulu	364	7	-	1
Bukit Santuai	171	8	-	-
Antang Kalang	268	8	-	-
Telaga Antang	387	7	-	-
Kotawaringin Timur	9 051	149	3	11

Sumber/Source: Dinas Kesehatan Kabupaten Kotawaringin Timur/Health Office of Kotawaringin Timur Regency

Tabel
Table

4.2.10 Jumlah Ibu Hamil, Melakukan Kunjungan K1, Melakukan Kunjungan K4, Kurang Energi Kronis (KEK), dan Mendapat Tablet Zat Besi (Fe) di Kabupaten Kotawaringin Timur, 2012–2019
Number of Pregnant Women, Those with One Visit and four Visits of Antenatal Care, Chronic Energy Deficiency (CED), and Receiving Iron Supplement in Kotawaringin Timur Regency, 2012–2019

Tahun <i>Years</i>	Jumlah Ibu Hamil Pregnant Women	Melakukan Kunjungan K1 One Visit	Melakukan Kunjungan K4 Four Visits	Kurang Energi Kronis (KEK) Chronic Energy Deficiency (CED)	Mendapat Zat Besi (Fe) Receiving Iron Supplement
(1)	(2)	(3)	(4)	(5)	(6)
2012	8 068	7 813	6 607	-	6 336
2013	8 121	7 997	7 532	-	7 165
2014	7 859	7 346	6 668	-	6 413
2015	8 166	7 689	7 087	-	6 807
2016	10 180	8 270	7 583	-	7 414
2017	10 210	9 344	8 426	87	7 314
2018	10 248	8 861	8 485	528	8 250
2019	10 267	9 177	8 723	686	8 771

Sumber/Source: Dinas Kesehatan Kabupaten Kotawaringin Timur/Health Office of Kotawaringin Timur Regency

Tabel 4.2.11 Jumlah Kunjungan Wanita Hamil, Nifas/Menyusui, Bayi dan Anak Menurut Kecamatan Di Kabupaten Kotawaringin Timur, 2019
Number Visited of Pregnancy Woman, Nifas, Baby and Children by Subdistrict in Kotawaringin Timur Regency, 2019

Kecamatan Subdistrict	Wanita Hamil Pregnancy Woman	Nipas Nifas	Bayi Baby	Anak Children
(1)	(2)	(3)	(4)	(5)
Mentaya Hilir Selatan	635	500	430	2 166
Teluk Sampit	276	238	192	954
Pulau Hanaut	500	280	258	1 718
Mentawa Baru Ketapang	2 464	2 326	1 993	7 683
Seranau	291	240	232	997
Mentaya Hilir Utara	395	360	332	1 352
Kota Besi	459	274	248	1 596
Telawang	358	339	270	1 266
Baamang	1 703	1 500	1 510	5 760
Cempaga	525	405	499	1 809
Cempaga Hulu	460	367	354	1 587
Parenggean	685	661	641	2 351
Tualan Hulu	110	87	95	379
Mentaya Hulu	470	381	283	1 632
Bukit Santuai	192	130	126	670
Antang Kalang	302	225	214	1 050
Telaga Antang	442	356	310	1 519
Kotawaringin Timur 2019	10 267	8 669	7 987	34 489
2018	10 248	9 819	7 046	36 549
2017	10 210	7 014	9 282	34 775

Sumber/Source: Dinas Kesehatan Kabupaten Kotawaringin Timur/Health Office of Kotawaringin Timur Regency

Tabel 4.2.12 Jumlah Persalinan Oleh Tenaga Kesehatan dan Bukan Tenaga Kesehatan Menurut Kecamatan di Kabupaten Kotawaringin Timur, 2019
Number of Birth by Health Personnel and Others by Subdistrict Kotawaringin Timur Regency, 2019

Kecamatan <i>Subdistrict</i>	Wanita Hamil <i>Pregnancy Woman</i>		Persalinan Mati <i>Dead Birth</i>		Kematian Maternal (Ibu) <i>Maternal Mortality</i>
	Ibu <i>Mother</i>	Anak <i>Children</i>	Kematian Parinatal (Bayi) <i>Parinatal Mortality</i>	Lahir Mati <i>Still Birth</i>	
(1)	(2)	(3)	(4)	(5)	(6)
Mentaya Hilir Selatan	635	2 166	5	5	-
Teluk Sampit	276	954	-	3	-
Pulau Hanaut	500	1 718	6	6	-
Mentawa Baru Ketapang	2 464	7 683	32	2	5
Seranau	291	997	2	-	-
Mentaya Hilir Utara	395	1 352	2	3	2
Kota Besi	459	1 596	4	4	1
Telawang	358	1 266	6	4	1
Baamang	1 703	5 760	11	1	1
Cempaga	525	1 809	5	-	-
Cempaga Hulu	460	1 587	2	1	-
Parenggean	685	2 351	7	4	4
Tualan Hulu	110	379	-	1	-
Mentaya Hulu	470	1 632	5	1	1
Bukit Santuai	192	670	2	3	1
Antang Kalang	302	1 050	4	-	-
Telaga Antang	442	1 519	3	1	-
Kotawaringin Timur	10 267	34 489	96	39	16
2018	9 819	8 590	66	33	20
2017	9 743	7 752	67	29	10

Sumber/Source: Dinas Kesehatan Kabupaten Kotawaringin Timur/Health Office of Kotawaringin Timur Regency

Tabel 4.2.13 Jumlah Kunjungan Wanita Hamil, Nifas/Menyusui, Bayi dan Anak Menurut Kecamatan Di Kabupaten Kotawaringin Timur, 2019
Number Visited of Pregnancy Woman, Nifas, Baby and Children by Subdistrict in Kotawaringin Timur Regency, 2019

Kecamatan Subdistrict	Penyakit Menular	Penderita Patient Kusta Leprosy	Jumlah Total
(1)	(2)	(3)	(4)
Mentaya Hilir Selatan	217	2	219
Teluk Sampit	256	-	256
Pulau Hanaut	262	-	262
Mentawa Baru Ketapang	1 115	-	1 115
Seranau	490	11	501
Mentaya Hilir Utara	423	1	424
Kota Besi	411	1	412
Telawang	257	1	258
Baamang	565	1	566
Cempaga	340	-	340
Cempaga Hulu	243	1	244
Parenggean	967	-	967
Tualan Hulu	76	-	76
Mentaya Hulu	219	-	219
Bukit Santuai	102	1	103
Antang Kalang	365	-	365
Telaga Antang	265	1	266
Kotawaringin Timur 2019	6 573	20	6 593
2018	4 165	10	4 169
2017	4 941	30	4 971

Lanjutan Tabel/Continued Table 4.2.13

Kecamatan Subdistrict	Penyakit Menular Contagious	Kematian	Jumlah Total
		Death Kusta Leprosy	
(1)	(5)	(6)	(7)
Mentaya Hilir Selatan	-	-	-
Teluk Sampit	-	-	-
Pulau Hanaut	-	-	-
Mentawa Baru Ketapang	1	-	1
Seranau	1	-	1
Mentaya Hilir Utara	-	-	-
Kota Besi	-	-	-
Telawang	-	-	-
Baamang	2	-	2
Cempaga	2	-	2
Cempaga Hulu	-	-	-
Parenggean	1	-	1
Tualan Hulu	-	-	-
Mentaya Hulu	1	-	1
Bukit Santuai	-	-	-
Antang Kalang	-	-	-
Telaga Antang	-	-	-
Kotawaringin Timur 2019	8	-	8
2018	17	-	17
2017	18	-	4

Sumber/Source: Dinas Kesehatan Kabupaten Kotawaringin Timur/Health Office of Kotawaringin Timur Regency

Tabel 4.2.14 Jumlah Kunjungan Wanita Hamil, Nifas/Menyusui, Bayi dan Anak Menurut Kecamatan Di Kabupaten Kotawaringin Timur, 2019
Number Visited of Pregnancy Woman, Nifas, Baby and Children by Subdistrict in Kotawaringin Timur Regency, 2019

Kecamatan Subdistrict	Anak-Anak Children	Penderita Patient Dewasa Adult	Jumlah Total
(1)	(2)	(3)	(4)
Mentaya Hilir Selatan	2	-	2
Teluk Sampit	1	-	1
Pulau Hanaut	1	-	1
Mentawa Baru Ketapang	58	18	76
Seranau	4	-	4
Mentaya Hilir Utara	1	-	1
Kota Besi	6	1	7
Telawang	3	1	4
Baamang	40	6	46
Cempaga	2	-	2
Cempaga Hulu	1	1	2
Parenggean	17	1	18
Tualan Hulu	-	-	-
Mentaya Hulu	7	-	7
Bukit Santuai	-	-	-
Antang Kalang	-	1	1
Telaga Antang	2	1	3
Kotawaringin Timur 2019	145	30	175
2018	210	42	252
2017	108	21	129

Lanjutan Tabel/Continued Table 4.2.14

Kecamatan Subdistrict	Anak-Anak Children	Kematian Death Dewasa Adult	Jumlah Total
(1)	(5)	(6)	(7)
Mentaya Hilir Selatan	-	-	-
Teluk Sampit	-	-	-
Pulau Hanaut	-	-	-
Mentawa Baru Ketapang	1	-	1
Seranau	1	-	1
Mentaya Hilir Utara	-	-	-
Kota Besi	-	-	-
Telawang	-	-	-
Baamang	2	-	2
Cempaga	-	-	-
Cempaga Hulu	-	-	-
Parenggean	1	-	1
Tualan Hulu	-	-	-
Mentaya Hulu	1	-	1
Bukit Santuai	-	-	-
Antang Kalang	-	-	-
Telaga Antang	-	-	-
Kotawaringin Timur 2019	6	-	6
2018	6	-	5
2017	8	1	9

Sumber/Source: Dinas Kesehatan Kabupaten Kotawaringin Timur/Health Office of Kotawaringin Timur Regency

Tabel 4.2.15 **Persentase Balita Yang Pernah Mendapat Imunisasi Menurut Kecamatan dan Jenis Imunisasi di Kabupaten Kotawaringin Timur, 2019**
Percentage of Children Under Five Years Who Had Immunization by Subdistrict and Type of Immunization in Kotawaringin Timur Regency, 2019

Kecamatan Subdistrict	HIV/AIDS HIV/AIDS	IMS Sexually Transmit-ed Infection	DBD Dengue Fever
(1)	(2)	(3)	(4)
Mentaya Hilir Selatan	-	3	2
Teluk Sampit	-	-	1
Pulau Hanaut	-	-	1
Mentawa Baru Ketapang	18	30	77
Seranau	5	-	5
Mentaya Hilir Utara	2	-	1
Kota Besi	-	-	7
Telawang	4	-	4
Baamang	24	2	48
Cempaga	3	-	2
Cempaga Hulu	1	-	2
Parenggean	1-	36	19
Tualan Hulu	2	-	-
Mentaya Hulu	2	29	8
Bukit Santuai	1	-	-
Antang Kalang	2	1	1
Telaga Antang	3	4	3
Kotawaringin Timur 2019	77	105	181
2018	62	102	252
2017	68	92	129

Lanjutan Tabel/Continued Table 4.2.15

Kecamatan Subdistrict	Diare Diarhea	TB Tubercu-losis	Malaria Malaria
(1)	(5)	(6)	(7)
Mentaya Hilir Selatan	179	33	-
Teluk Sampit	253	2	-
Pulau Hanaut	258	3	-
Mentawa Baru Ketapang	917	73	-
Seranau	466	14	-
Mentaya Hilir Utara	390	30	-
Kota Besi	380	24	-
Telawang	217	32	-
Baamang	426	65	-
Cempaga	311	24	-
Cempaga Hulu	211	29	-
Parenggean	842	50	-
Tualan Hulu	64	10	-
Mentaya Hulu	179	20	-
Bukit Santuai	90	11	-
Antang Kalang	351	11	-
Telaga Antang	238	17	-
Kotawaringin Timur 2019	5 772	448	-
2018	3 379	472	13
2017	4271	473	18

Sumber/Source: Dinas Kesehatan Kabupaten Kotawaringin Timur/Health Office of Kotawaringin Timur Regency

Tabel 4.2.16 Jumlah Pasangan Usia Subur dan Peserta KB Aktif Menurut Jenis dan Kecamatan di Kabupaten Kotawaringin Timur, 2019
Number of Eligible Couples and Family Planning Participants by Type and Subdistrict in Kotawaringin Timur Regency, 2019

Kecamatan Subdistrict	Jumlah Pasangan Usia Subur/ PUS Eligible Couples	Peserta KB Aktif Family Planning Participants			
		IUD	MOW	MOP	Kondom
(1)	(2)	(3)	(4)	(5)	(6)
Mentaya Hilir Selatan	5 039	16	8		17
Teluk Sampit	2 642	13			
Pulau Hanaut	4 756	8	7		64
Mentawa Baru Ketapang	20 952	631	1333	87	1102
Seranau	3 813	4	12		191
Mentaya Hilir Utara	4 209	29	4		17
Kota Besi	6 238	28	11	14	21
Telawang	5 460	27	27		36
Baamang	10 098	350	119	24	133
Cempaga	4 440	34	3	42	25
Cempaga Hulu	4 228	3	1		36
Parenggean	5 084	109	9	12	30
Tualan Hulu	1 704	29	1		17
Mentaya Hulu	6 622	40	8	5	95
Bukit Santuai	2 928	26	13		29
Antang Kalang	4 007	13	2	2	43
Telaga Antang	4 055	10	2	7	9
Kotawaringin Timur 2019	96 275	1 370	1 560	193	1 865
2018	94 853	1323	1308	209	1 868
2017	86 171	1230	1224	194	1 818

Lanjutan Tabel/Continued Table 4.2.16

Kecamatan Subdistrict	Peserta KB Aktif Family Planning Participants			
	Implan	Suntikan	Pil	Jumlah
(1)	(7)	(8)	(9)	(10)
Mentaya Hilir Selatan	513	2 432	760	3 746
Teluk Sampit	296	1 137	428	1 874
Pulau Hanaut	469	1 419	1 348	3 315
Mentawa Baru Ketapang	194	5 575	4 923	15 594
Seranau	230	1 333	1 042	2 812
Mentaya Hilir Utara	455	1 468	1 099	3 072
Kota Besi	458	2 461	1 739	4 732
Telawang	625	2 181	1 329	4 225
Baamang	985	3 688	2 028	7 327
Cempaga	692	1 581	946	3 323
Cempaga Hulu	263	1 899	985	3 187
Parenggean	161	1 180	830	3 782
Tualan Hulu	214	468	452	1 181
Mentaya Hulu	591	2 308	1 912	4 959
Bukit Santuai	360	1 367	456	2 251
Antang Kalang	670	1 340	848	2 918
Telaga Antang	537	1 447	920	2 932
Kotawaringin Timur 2019	10 913	33 284	22 045	71 230
2018	10 518	32 752	22 261	70 239
2017	9 574	30 677	21 683	66 400

Sumber/Source: Dinas Pemberdayaan Perempuan, Perlindungan Anak, Pengendalian Penduduk Dan Keluarga Berencana Kabupaten Kotawaringin Timur/Family Planning and Women Empowerment Services of Kotawaringin Timur Regency

Tabel 4.2.17 Jumlah Remaja Usia 15-24 Tahun yang Mendapat Penyuluhan Tentang Kesehatan Reproduksi (Kespro), HIV/AIDS, dan Keluarga Berencana (KB) Menurut Kecamatan di Kabupaten Kotawaringin Timur, 2019
Number of Young People Aged 15 - 24 Who Had Counselling on Reproductive Health, HIV/AIDS, and Family Planning by Subdistrict in Kotawaringin Timur Regency, 2019

Kecamatan Subdistrict	Penyuluhan Kespro Reproductive Health Counselling	Penyuluhan HIV/AIDS HIV/AIDS Counselling	Penyuluhan KB Family Planning Counselling
(1)	(2)	(3)	(4)
Mentaya Hilir Selatan	29	-	30
Teluk Sampit	25	-	25
Pulau Hanaut	20	-	20
Mentawa Baru Ketapang	30	10	30
Seranau	10	-	10
Mentaya Hilir Utara	18	-	18
Kota Besi	30	-	30
Telawang	17	-	17
Baamang	28	10	28
Cempaga	18	-	18
Cempaga Hulu	10	-	10
Parenggean	31	-	32
Tualan Hulu	17	-	19
Mentaya Hulu	25	-	26
Bukit Santuai	10	-	11
Antang Kalang	30	-	31
Telaga Antang	31	-	25
Kotawaringin Timur 2019	379	20	380
2018	485	140	485

Sumber/Source: Dinas Pemberdayaan Perempuan, Perlindungan Anak, Pengendalian Penduduk Dan Keluarga Berencana Kabupaten Kotawaringin Timur/Family Planning and Women Empowerment Services of Kotawaringin Timur Regency

Tabel 4.2.18 Jumlah Klinik Keluarga Berencana (KKB) dan Pos Pelayanan Keluarga Berencana Desa (PPKBD) Menurut Kecamatan di Kabupaten Kotawaringin Timur, 2019
Number of Family Planning Clinics and Village Family Planning Service Units by Subdistrict in Kotawaringin Timur Regency, 2019

Kecamatan Subdistrict	Klinik Keluarga Berencana (KKB) Family Planning Clinics	PPKBD Village Family Planning Service Units
(1)	(2)	(3)
Mentaya Hilir Selatan	10	10
Teluk Sampit	6	6
Pulau Hanaut	12	14
Mentawa Baru Ketapang	18	12
Seranau	9	6
Mentaya Hilir Utara	10	7
Kota Besi	13	12
Telawang	9	6
Baamang	16	6
Cempaga	11	8
Cempaga Hulu	9	11
Parenggean	10	15
Tualan Hulu	3	11
Mentaya Hulu	6	16
Bukit Santuai	5	14
Antang Kalang	7	15
Telaga Antang	10	18
Kotawaringin Timur 2019	164	187
2018	145	186

Sumber/Source: Dinas Pemberdayaan Perempuan, Perlindungan Anak, Pengendalian Penduduk Dan Keluarga Berencana Kabupaten Kotawaringin Timur/Family Planning and Women Empowerment Services of Kotawaringin Timur Regency

Tabel 4.2.19 Jumlah Klinik KB, Akseptor Aktif dan Akseptor Baru Menurut Kecamatan Di Kabupaten Kotawaringin Timur, 2019
Number of Family Planning Clinic, Active, and New Acceptors Subdistrict in Kotawaringin Timur Regency, 2019

Kecamatan Subdistrict	Jumlah Klinik KB Number of Family Planning Clinic	Aksesor / Acceptors	
		Aktif Active	Baru New
(1)	(2)	(3)	(4)
Mentaya Hilir Selatan	10	3 746	203
Teluk Sampit	6	1 874	98
Pulau Hanaut	12	3 315	112
Mentawa Baru Ketapang	18	15 594	1 639
Seranau	9	2 812	241
Mentaya Hilir Utara	10	3 072	128
Kota Besi	13	4 732	98
Telawang	9	4 225	602
Baamang	16	7 327	792
Cempaga	11	3 323	136
Cempaga Hulu	10	3 187	106
Parenggean	10	3 782	115
Tualan Hulu	3	1 181	124
Mentaya Hulu	6	4 959	139
Bukit Santuai	5	2 251	203
Antang Kalang	7	2 918	251
Telaga Antang	9	2 932	178
Kotawaringin Timur 2019	164	71 230	5 165
2018	145	70 239	5 509
2017	139	66 400	8 165

Sumber/Source: Dinas Pemberdayaan Perempuan, Perlindungan Anak, Pengendalian Penduduk Dan Keluarga Berencana Kabupaten Kotawaringin Timur/Family Planning and Women Empowerment Services of Kotawaringin Timur Regency

Tabel 4.2.20 Jumlah Target Dan Realisasi Akseptor Baru dan Aktif Yang Dicapai Menurut Kecamatan di Kabupaten Kotawaringin Timur, 2019
Number of Scheme and Realization of New and Active Acceptors by Subdistrict in Kotawaringin Timur, 2019

Kecamatan Subdistrict	Target Scheme	Baru New Realisasi i Realizati	%	Target Schem e	Aktif Active Realisasi i Realizati	%
(1)	(2)	(3)	(4)	(5)	(6)	(7)
Mentaya Hilir Selatan	563	203	36,06	3 236	3 746	115.76
Teluk Sampit	293	98	33,45	1 685	1 874	111.22
Pulau Hanaut	522	112	21,46	3 005	3 315	110.32
Mentawa Baru Ketapang	2 511	1 639	65,27	13 459	15 594	115.86
Seranau	397	241	60,71	2 281	2 812	123.28
Mentaya Hilir Utara	452	128	28,32	2 600	3 072	118.15
Kota Besi	694	98	14,12	3 982	4 732	118.83
Telawang	601	602	100,17	3 454	4 225	122.32
Baamang	1 117	792	70,9	6 411	7 327	114.29
Cempaga	499	136	27,25	2 857	3 323	116.31
Cempaga Hulu	473	106	22,41	2 721	3 187	117.13
Parenggean	539	115	21,34	3 098	3 782	122.08
Tualan Hulu	187	124	66,31	1 075	1 181	109.86
Mentaya Hulu	738	139	18,83	4 246	4 959	116.79
Bukit Santuai	324	203	62,65	1 865	2 251	120.70
Antang Kalang	435	251	57,7	2 503	2 918	116.58
Telaga Antang	445	178	40,	2 561	2 932	114.49
Kotawaringin Timur	10 790	5 165	47,87	61 039	71 230	116. 7
2018	10 989	5 509	50,13	54 436	70 239	129.03
2017	13 572	8 165	60,16	53 428	66 400	124.28

Sumber/Source: Dinas Pemberdayaan Perempuan, Perlindungan Anak, Pengendalian Penduduk Dan Keluarga Berencana Kabupaten Kotawaringin Timur/Family Planning and Women Empowerment Services of Kotawaringin Timur Regency

Tabel 4.2.21 Target Dan Realisasi Kontasepsi Peserta KB Aktif (CU) di Kabupaten Kotawaringin Timur, 2019
Scheme and Realization of Contraceptive of Active Acceptors Family Planning in Kotawaringin Timur, 2019

Metode Method	Target Scheme	Realisasi Realization	Persentase Percentage
(1)	(2)	(3)	(4)
1. IUD	807	1 370	169,76
2. MOP	73	193	264,38
3. MOW	1 493	1 560	104,49
4. Implant	6 483	10 913	168,33
5. Suntikan / Injection	33 528	33 284	99,27
6. Pil / Pill	17 808	22 045	123,79
7. Kondom / Condom	846	1 865	220,45
Kotawaringin Timur 2019	61 038	71 230	116,7
2018	54 435	70 239	129,03
2017	53 428	66 400	124,28

Sumber/Source: Dinas Pemberdayaan Perempuan, Perlindungan Anak, Pengendalian Penduduk Dan Keluarga Berencana Kabupaten Kotawaringin Timur/Family Planning and Women Empowerment Services of Kotawaringin Timur Regency

Tabel 4.2.22 Target Dan Realisasi Mix Kontrasepsi Peserta KB Baru di Kabupaten Kotawaringin Timur, 2019
Scheme and Realization of Mix Contraceptive of New Acceptors Family Planning in Kotawaringin Timur, 2019

Metode Method	Target Scheme	Realisasi Realization	Persentase Percentage
(1)	(2)	(3)	(4)
1. IUD	211	116	54,98
2. MOP	8	3	37,5
3. MOW	168	113	67,26
4. Implant	691	479	69,32
5. Suntikan / Injection	6 187	3 656	59,09
6. Pil / Pill	3 272	778	23,78
7. Kondom / Condom	253	20	7,91
Kotawaringin Timur 2019	10 790	5 165	47,87
2018	10 989	5 509	50,13
2017	13 572	8 165	60,16

Sumber/Source: Dinas Pemberdayaan Perempuan, Perlindungan Anak, Pengendalian Penduduk Dan Keluarga Berencana Kabupaten Kotawaringin Timur/Family Planning and Women Empowerment Services of Kotawaringin Timur Regency

4.3 Agama / Religion

Tabel 4.3.1 Penduduk Menurut Kecamatan dan Agama yang Dianut di Kabupaten Kotawaringin Timur, 2019
Population by Subdistrict and Religion in Kotawaringin Timur Regency, 2019

Kecamatan Subdistrict	Islam Islam	Protestan Christian	Katolik Catholic	Hindu Hindu
(1)	(2)	(3)	(4)	(5)
Mentaya Hilir Selatan	24 808	59	44	-
Teluk Sampit	11 036	4	4	-
Pulau Hanaut	18 996	54	7	-
Mentawa Baru Ketapang	90 597	4 894	1 562	213
Seranau	11 441	77	105	8
Mentaya Hilir Utara	14 380	403	304	708
Kota Besi	17 569	899	413	310
Telawang	9 370	1 379	1 186	3 156
Baamang	63 223	3 639	815	208
Cempaga	20 321	741	433	497
Cempaga Hulu	11 602	2 364	498	4 135
Parenggean	23 236	1 270	619	363
Tualan Hulu	3 541	1 071	870	1 335
Mentaya Hulu	15 229	1 181	309	1 337
Bukit Santuai	2 125	1 453	201	4 657
Antang Kalang	5 526	3 685	283	2 711
Telaga Antang	13 597	1 478	485	2 622
Kotawaringin Timur	356 597	24 651	8 138	22 260

Lanjutan Tabel/Continued Table 4.3.1

Kecamatan Subdistrict	Budha Buddha	Kong Hu Cu	Lainnya Other	Jumlah Total
(1)	(6)	(7)	(8)	(9)
Mentaya Hilir Selatan	58	3	-	-
Teluk Sampit	4	-	3	-
Pulau Hanaut	-	-	-	-
Mentawa Baru Ketapang	984	74	-	213
Seranau	-	-	-	8
Mentaya Hilir Utara	-	-	-	708
Kota Besi	5	-	-	310
Telawang	17	-	-	3 156
Baamang	79	15	-	208
Cempaga	-	-	-	497
Cempaga Hulu	11	-	-	4 135
Parenggean	29	4	-	363
Tualan Hulu	5	-	-	1 335
Mentaya Hulu	-	-	-	1 337
Bukit Santuai	4	-	-	4 657
Antang Kalang	1	5	1	2 711
Telaga Antang	1	-	-	2 622
Kotawaringin Timur	1 198	101	4	22 260

Sumber/Source: Kementerian Agama Kotawaringin Timur/ Ministry Religion of Kotawaringin Timur Regency

Tabel 4.3.2 Tempat Peribadatan Menurut Kecamatan di Kabupaten Kotawaringin Timur, 2019
Worship Facilities by Subdistrict in Kotawaringin Timur, 2019

Kecamatan Subdistrict	Masjid Mosque	Mushola Mushola	Gereja Protestan Christian Church *	Gereja Katholik Catholic Church*
(1)	(2)	(3)	(4)	(5)
Mentaya Hilir Selatan	9	19	-	-
Teluk Sampit	35	39	-	-
Pulau Hanaut	-	1	-	-
Mentawa Baru Ketapang	25	10	22	3
Seranau	15	3	4	-
Mentaya Hilir Utara	27	21	2	-
Kota Besi	61	88	1	2
Telawang	28	33	6	3
Baamang	10	6	10	-
Cempaga	12	4	5	1
Cempaga Hulu	26	63	11	3
Parenggean	35	35	11	3
Tualan Hulu	12	9	3	3
Mentaya Hulu	7	-	1	2
Bukit Santuai	26	12	1	2
Antang Kalang	12	11	9	2
Telaga Antang	26	19	6	3
Kotawaringin Timur	366	373	92	27

Lanjutan Tabel/Continued Table 4.3.2

Kecamatan Subdistrict	Pura	Balai Kaharingan*	Vihara	Kelenteng
(1)	(6)	(7)	(8)	(9)
Mentaya Hilir Selatan	-	-	-	-
Teluk Sampit	-	-	-	-
Pulau Hanaut	-	-	-	-
Mentawa Baru Ketapang	1	1	3	1
Seranau	-	-	-	-
Mentaya Hilir Utara	-	1	-	-
Kota Besi	-	2	-	-
Telawang	-	4	-	-
Baamang	-	-	-	-
Cempaga	-	1	-	-
Cempaga Hulu	-	-	-	-
Parenggean	-	2	-	-
Tualan Hulu	-	1	-	-
Mentaya Hulu	-	5	-	-
Bukit Santuai	-	10	-	-
Antang Kalang	-	7	-	-
Telaga Antang	-	3	-	-
Kotawaringin Timur	1	37	3	1

Sumber/Source: Kementerian Agama Kotawaringin Timur/ Ministry Religion of Kotawaringin Timur Regency

Tabel 4.3.3 Jumlah Jemaah Haji Yang Diberangkatkan Menurut Kecamatan Di Kabupaten Kotawaringin Timur, 2019
Number of Muslim Pilgrim by Subdistrict in Kotawaringin Timur Regency, 2019

Kecamatan Subdistrict	Jenis Kelamin/ Sex		Jumlah Total
	Laki-Laki Male	Perempuan Female	
(1)	(2)	(3)	(4)
Mentaya Hilir Selatan	11	13	24
Teluk Sampit	1	1	2
Pulau Hanaut	3	3	6
Mentawa Baru Ketapang	46	56	102
Seranau	-	-	-
Mentaya Hilir Utara	1	1	2
Kota Besi	-	-	-
Telawang	-	-	-
Baamang	26	35	61
Cempaga	5	5	10
Cempaga Hulu	-	-	-
Parenggean	1	1	2
Tualan Hulu	-	-	-
Mentaya Hulu	3	2	5
Bukit Santuai	-	-	-
Antang Kalang	-	-	-
Telaga Antang	-	-	-
Kotawaringin Timur	97	117	214

Sumber/Source: Kementerian Agama Kotawaringin Timur/ Ministry Religion of Kotawaringin Timur Regency

Tabel 4.3.4 Nikah, Talak dan Cerai serta Rujuk Menurut Kecamatan Di Kabupaten Kotawaringin Timur, 2019
Marriage, Divorce and Divorce and Referby Subdistrict in Kotawaringin Timur Regency, 2019

Kecamatan Subdistrict	Nikah ¹	Talak dan Cerai ²	Rujuk
(1)	(2)	(3)	(4)
Mentaya Hilir Selatan	198	80	N/A
Teluk Sampit	77	40	N/A
Pulau Hanaut	140	30	N/A
Mentawa Baru Ketapang	643	200	N/A
Seranau	90	40	N/A
Mentaya Hilir Utara	112	40	N/A
Kota Besi	150	60	N/A
Telawang	101	60	N/A
Baamang	604	170	N/A
Cempaga	167	20	N/A
Cempaga Hulu	137	30	N/A
Parenggean	222	40	N/A
Tualan Hulu	-	5	N/A
Mentaya Hulu	232	15	N/A
Bukit Santuai	36	4	N/A
Antang Kalang	153	15	N/A
Telaga Antang	-	15	N/A
Kotawaringin Timur	3 062	864	N/A

Sumber/Source: ¹ Kementerian Agama Kotawaringin Timur/ Ministry Religion of Kotawaringin Timur Regency

² Pengadilan Agama Kotawaringin Timur/ Religion Court of Kotawaringin Timur Regency

Tabel 4.3.5 Nikah, Talak dan Cerai serta Rujuk Menurut Kecamatan dan 10 Faktor Penyebab Utamanya Di Kabupaten Kotawaringin Timur, 2019
Marriage, Divorce and Divorce and Refer by Subdistrict and 10 Major Factor in Kotawaringin Timur Regency, 2019

Kecamatan Subdistrict	Faktor Penyebab/ Cause Factor				
	Zina Adultery	Mabuk Alcohol Abuse	Meninggalkan Salah Satu Pihak Spousal Abandonment	Dihukum Penjara Incarceration	Poligami
	(2)	(3)	(4)	(5)	(6)
Mentaya Hilir Selatan	-	-	-	-	-
Teluk Sampit	-	-	-	-	-
Pulau Hanaut	-	-	-	-	-
Mentawa Baru Ketapang	-	3	20	3	1
Seranau	-	-	5	-	-
Mentaya Hilir Utara	-	-	5	-	-
Kota Besi	-	-	-	-	-
Telawang	-	-	-	-	-
Baamang	1	-	-	-	1
Cempaga	-	-	-	-	-
Cempaga Hulu	-	-	-	-	-
Parenggean	-	-	-	-	-
Tualan Hulu	-	-	-	-	-
Mentaya Hulu	-	-	-	-	-
Bukit Santuai	-	-	-	-	-
Antang Kalang	-	-	-	-	-
Telaga Antang	-	-	-	-	-
Kotawaringin Timur	1	3	30	3	2

Lanjutan Tabel/Continued Table 4.3.5

Kecamatan Subdistrict	Faktor Penyebab/ Cause Factor				
	Kekerasan Dalam Rumah Tangga Domestic Violence	Perselisihan dan Pertengkaran Constant Arguing	Kawin Paksa Forced Married	Murtad Apostate	Ekonomi Financial Problems
(1)	(7)	(8)	(9)	(10)	(11)
Mentaya Hilir Selatan	-	40	-	-	2
Teluk Sampit	-	25	-	-	3
Pulau Hanaut	-	20	-	8	3
Mentawa Baru					
Ketapang	2	130	-	-	6
Seranau	-	40	-	-	4
Mentaya Hilir Utara	-	30	-	-	4
Kota Besi	-	40	-	-	3
Telawang	-	40	-	-	2
Baamang	-	120	1	5	7
Cempaga	-	10	-	8	1
Cempaga Hulu	-	20	-	-	2
Parenggean	-	15	-	6	2
Tualan Hulu	-	2	-	-	3
Mentaya Hulu	-	10	-	-	2
Bukit Santuai	-	4	-	-	-
Antang Kalang	-	15	-	-	-
Telaga Antang	-	15	-	-	-
Kotawaringin Timur	2	576	1	27	44

Sumber/Source: Kementerian Agama Kotawaringin Timur/ Ministry Religion of Kotawaringin Timur Regency

Tabel 4.3.6 Jumlah Nikah dan Rujuk Menurut Kecamatan dan Bulan Di Kabupaten Kotawaringin Timur 2019
Number of Marriages and Reconciliation by Subdistrict and Month in Kotawaringin Timur Regency, 2019

Kecamatan Subdistrict	Januari January		Februari February		Maret March	
	Nikah	Rujuk	Nikah	Rujuk	Nikah	Rujuk
(1)	(2)	(3)	(4)	(5)	(6)	(7)
Mentaya Hilir Selatan	12	-	10	-	13	-
Teluk Sampit	5	-	5	-	1	-
Pulau Hanaut	12	-	10	-	13	-
Mentawa Baru Ketapang	60	-	45	-	55	-
Seranau	5	-	6	-	14	-
Mentaya Hilir Utara	9	-	11	-	5	-
Kota Besi	7	-	9	-	11	-
Telawang	3	-	6	-	10	-
Baamang	40	-	45	-	53	-
Cempaga	8	-	17	-	13	-
Cempaga Hulu	18	-	12	-	8	-
Parenggean	34	-	22	-	22	-
Tualan Hulu	-	-	-	-	-	-
Mentaya Hulu	23	-	20	-	15	-
Bukit Santuai	2	-	4	-	4	-
Antang Kalang	16	-	20	-	7	-
Telaga Antang	-	-	-	-	-	-
Kotawaringin Timur	254	-	242	-	244	-

Lanjutan Tabel/Continued Table 4.3.6

Kecamatan Subdistrict	April April		Mei May		Juni June	
	Nikah	Rujuk	Nikah	Rujuk	Nikah	Rujuk
(1)	(8)	(9)	(10)	(11)	(12)	(13)
Mentaya Hilir Selatan	20	-	11	-	21	-
Teluk Sampit	10	-	2	-	6	-
Pulau Hanaut	18	-	8	-	5	-
Mentawa Baru Ketapang	75	-	30	-	35	-
Seranau	10	-	1	-	9	-
Mentaya Hilir Utara	6	-	8	-	3	-
Kota Besi	18	-	12	-	7	-
Telawang	13	-	7	-	5	-
Baamang	63	-	33	-	41	-
Cempaga	23	-	12	-	8	-
Cempaga Hulu	13	-	4	-	13	-
Parenggean	16	-	11	-	14	-
Tualan Hulu	-	-	-	-	-	-
Mentaya Hulu	22	-	9	-	25	-
Bukit Santuai	5	-	4	-	3	-
Antang Kalang	15	-	10	-	12	-
Telaga Antang	-	-	-	-	-	-
Kotawaringin Timur	327	-	162	-	207	-

Lanjutan Tabel/Continued Table 4.3.6

Kecamatan Subdistrict	Juli July		Agustus August		September September	
	Nikah	Rujuk	Nikah	Rujuk	Nikah	Rujuk
(1)	(14)	(15)	(16)	(17)	(18)	(19)
Mentaya Hilir Selatan	10	-	42	-	15	-
Teluk Sampit	3	-	14	-	11	-
Pulau Hanaut	13	-	17	-	14	-
Mentawa Baru Ketapang	32	-	105	-	40	-
Seranau	10	-	6	-	12	-
Mentaya Hilir Utara	4	-	22	-	9	-
Kota Besi	3	-	36	-	10	-
Telawang	8	-	12	-	9	-
Baamang	24	-	92	-	54	-
Cempaga	5	-	21	-	18	-
Cempaga Hulu	14	-	15	-	11	-
Parenggean	10	-	38	-	13	-
Tualan Hulu	-	-	-	-	-	-
Mentaya Hulu	12	-	23	-	17	-
Bukit Santuai	2	-	3	-	1	-
Antang Kalang	14	-	12	-	18	-
Telaga Antang	-	-	-	-	-	-
Kotawaringin Timur	164	-	458	-	252	-

Lanjutan Tabel/Continued Table 4.3.6

Kecamatan Subdistrict	Oktober October		November November		Desember December	
	Nikah	Rujuk	Nikah	Rujuk	Nikah	Rujuk
(1)	(20)	(21)	(22)	(23)	(24)	(25)
Mentaya Hilir Selatan	8	-	23	-	13	-
Teluk Sampit	9	-	9	-	2	-
Pulau Hanaut	5	-	14	-	11	-
Mentawa Baru Ketapang	38	-	60	-	68	-
Seranau	7	-	7	-	3	-
Mentaya Hilir Utara	10	-	12	-	13	-
Kota Besi	13	-	14	-	10	-
Telawang	7	-	11	-	10	-
Baamang	33	-	65	-	61	-
Cempaga	11	-	22	-	9	-
Cempaga Hulu	11	-	11	-	7	-
Parenggean	12	-	17	-	13	-
Tualan Hulu	-	-	-	-	-	-
Mentaya Hulu	22	-	16	-	28	-
Bukit Santuai	3	-	2	-	3	-
Antang Kalang	11	-	11	-	7	-
Telaga Antang	-	-	-	-	-	-
Kotawaringin Timur	200		294		258	-

Sumber/Source: Kementerian Agama Kotawaringin Timur/ Ministry Religion of Kotawaringin Timur Regency

Tabel 4.3.7 Jumlah Pemuka Agama Menurut Kecamatan dan Agama yang Dianut di Kabupaten Kotawaringin Timur, 2019
Number of Religious Leader Registered in Ministry of Religion in Kotawaringin Timur Regency, 2019

Kecamatan Subdistrict	Islam Islam	Protestan Christian	Katolik Catholic	Hindu Hindu
(1)	(2)	(3)	(4)	(5)
Mentaya Hilir Selatan	9	-	-	-
Teluk Sampit	8	-	-	-
Pulau Hanaut	1	-	-	-
Mentawa Baru Ketapang	12	23	2	-
Seranau	1	1	-	-
Mentaya Hilir Utara	2	1	-	-
Kota Besi	3	1	-	-
Telawang	1	3	-	-
Baamang	9	7	-	-
Cempaga	2	2	-	-
Cempaga Hulu	1	12	-	-
Parenggean	14	9	2	-
Tualan Hulu	1	3	-	-
Mentaya Hulu	2	2	-	-
Bukit Santuai	1	1	-	-
Antang Kalang	1	9	-	-
Telaga Antang	1	6	-	-
Kotawaringin Timur	69	80	4	-

Lanjutan Tabel/Continued Table 4.3.7

Kecamatan Subdistrict	Budha Buddha	Kong Hu Cu	Lainnya Other
(1)	(6)	(7)	(8)
Mentaya Hilir Selatan	-	-	-
Teluk Sampit	-	-	-
Pulau Hanaut	-	-	-
Mentawa Baru Ketapang	15	3	-
Seranau	-	-	-
Mentaya Hilir Utara	-	-	-
Kota Besi	-	-	-
Telawang	-	-	-
Baamang	-	-	-
Cempaga	-	-	-
Cempaga Hulu	-	-	-
Parenggean	-	-	-
Tualan Hulu	-	-	-
Mentaya Hulu	-	-	-
Bukit Santuai	-	-	-
Antang Kalang	-	-	-
Telaga Antang	-	-	-
Kotawaringin Timur	15	3	-

Sumber/Source: Kementerian Agama Kotawaringin Timur/ Ministry Religion of Kotawaringin Timur Regency

Tabel 4.3.8 Perkembangan Pondok Pesantren di Kabupaten Kotawaringin Timur, 2014-2019
Table Development of Islamic Boarding Schools in Kotawaringin Timur Regency, 2014-2019

Tahun Year	Salafiyah		Khalafiyah		Kombinasi	
	Ponpes	Santri	Ponpes	Santri	Ponpes	Santri
(1)	(2)	(3)	(4)	(5)	(6)	(7)
2014	17	2000	5	1500	-	-
2015	17	1980	5	1300	-	-
2016	17	1700	5	1000	-	-
2017	13	1000	5	800	-	-
2018	12	15	-	-	9	1941
2019	11	872	-	-	11	2406

Sumber/Source: Kementerian Agama Kotawaringin Timur/ Ministry Religion of Kotawaringin Timur Regency

Tabel 4.3.9 Data Majelis Ta'lim Menurut Kecamatan di Kabupaten Kotawaringin Timur, 2019
Data of Majelis Ta'lim by Subdistrict in Kotawaringin Timur Regency, 2019

Kecamatan Subdistrict	Majelis Ta'lim	
	2018	2019
(1)	(2)	(3)
Mentaya Hilir Selatan	8	8
Teluk Sampit	5	5
Pulau Hanaut	8	8
Mentawa Baru Ketapang	15	15
Seranau	4	4
Mentaya Hilir Utara	4	4
Kota Besi	5	5
Telawang	7	7
Baamang	12	12
Cempaga	4	4
Cempaga Hulu	4	4
Parenggean	6	6
Tualan Hulu	-	-
Mentaya Hulu	4	4
Bukit Santuai	1	1
Antang Kalang	2	2
Telaga Antang	8	8
Kotawaringin Timur	97	97

Sumber/Source: Kementerian Agama Kotawaringin Timur/ Ministry Religion of Kotawaringin Timur Regency

4.4 Perumahan dan Lingkungan/*Housing and Environment*

Tabel 4.4.1 Jumlah Desa¹/Kelurahan yang Mengalami Bencana Alam² Menurut Kecamatan di Kabupaten Kotawaringin Timur, 2011 - 2018
Number of Villages¹ that Had Natural Disaster² by Subdistrict in Kotawaringin Timur Regency, 2011 - 2018

Kecamatan Subdistrict	Banjir Flood			Gempa Bumi Earthquake		
	2011	2014	2018	2011	2014	2018
(1)	(2)	(3)	(4)	(5)	(6)	(7)
Mentaya Hilir Selatan	-	-	6	-	-	-
Teluk Sampit	-	-	-	-	-	-
Pulau Hanaut	-	-	-	-	-	-
Mentawa Baru Ketapang	-	-	2	-	-	-
Seranau	-	-	-	-	-	-
Mentaya Hilir Utara	-	-	1	-	-	-
Kota Besi	4	1	3	-	-	-
Telawang	2	1	-	-	-	-
Baamang	-	-	-	-	-	-
Cempaga	-	-	-	-	-	-
Cempaga Hulu	9	2	10	-	-	-
Parenggean	4	2	6	-	-	-
Tualan Hulu	...	1	5	...	-	-
Mentaya Hulu	11	11	9	-	-	-
Bukit Santuai	14	12	13	-	-	-
Antang Kalang	20	-	11	-	-	-
Telaga Antang	...	9	11	...	-	-
Kotawaringin Timur	64	39	77	-	-	-

Lanjutan Tabel/Continued Table 4.4.1

Kecamatan Subdistrict	Tanah Longsor Landslide		
	2011	2014	2018
(1)	(8)	(9)	(10)
Mentaya Hilir Selatan	-	-	-
Teluk Sampit	-	-	-
Pulau Hanaut	-	-	-
Mentawa Baru Ketapang	-	-	-
Seranau	-	-	-
Mentaya Hilir Utara	-	-	-
Kota Besi	-	-	-
Telawang	-	-	-
Baamang	-	-	-
Cempaga	-	-	-
Cempaga Hulu	-	-	-
Parenggean	-	-	-
Tualan Hulu	...	-	-
Mentaya Hulu	-	-	3
Bukit Santuai	-	-	-
Antang Kalang	-	-	-
Telaga Antang	...	-	-
Kotawaringin Timur	-	-	3

Catatan/Note: ¹Desa pada tabel ini termasuk Unit Permukiman Transmigrasi (UPT) yang masih dibina oleh kementerian terkait dan nagari di Provinsi Sumatera Barat/ Villages in this table are included in Transmigration Settlement Unit which is still fostered by the relevant ministries and the nagari in the Province of Sumatera Barat

Sumber/Source : BPS, Pendataan Potensi Desa (Podes)/ BPS-Statistics Indonesia, Village Potential Data Collecting

Tabel 4.4.2 Distribusi Persentase Rumah Tangga Menurut Sumber Air Minum di Kabupaten Kotawaringin Timur, 2018-2019
Table *Percentage Distribution of Household by Source of Drinking Water in Kotawaringin Timur, 2018-2019*

Sumber Air Minum Source of Drinking Water	2018	2019
(1)	(2)	(3)
Air Kemasan Bermerk/ <i>Bottled Water</i>	1,84	1,94
Air Isi Ulang/ <i>Refillable Water</i>	54,49	51,32
Leding/ <i>Piped Water</i>	8,45	5,31
Sumur Bor/Pompa/ <i>Pumped Water</i>	14,8	13,04
Sumur Terlindung/ <i>Protected Well</i>	8,63	7,89
Sumur Tidak Terlindung/ <i>nprotected</i>	2,35	2,97
Mata Air Terlindung/ <i>Protected Spring</i>	0,12	0,38
Mata Air Tidak Terlindung/ <i>Unprotected Spring</i>	0,48	1,14
Air Permukaan (Sungai, danau/waduk, kolam, irigasi)/ <i>Surface Water</i>	2,31	2,85
Air Hujan/ <i>RainWater</i>	18,53	13,13
Lainnya/ <i>Others</i>	-	-
Kotawaringin Timur	100	100

Sumber/Source: BPS Kabupaten Kotawaringin Timur, Survei Sosial Ekonomi Nasional (SUSENAS) Maret/ *BPS - Statistics of Kotawaringin Timur Regency, National Socioeconomic Survey (SUSENAS) March*

Tabel 4.4.3 Distribusi Persentase Rumah Tangga Menurut Luas Lantai (m²) di Kabupaten Kotawaringin Timur, 2018-2019
Table **Percentage Distribution of Household by Floor Area (m²) in Kotawaringin Timur, 2018-2019**

Luas Lantai (m ²) Floor Area (m ²)	2018	2019
(1)	(2)	(3)
≤ 19	1,84	1,94
20-49	39,38	41,46
50-99	47	41,28
100-149	6,61	8,59
150+	5,69	5,32
Kotawaringin Timur	100	100

Sumber/Source: BPS Kabupaten Kotawaringin Timur, Survei Sosial Ekonomi Nasional (SUSENAS) Maret/ BPS - Statistics of Kotawaringin Timur Regency, National Socioeconomic Survey (SUSENAS) March

Tabel 4.4.4 **Distribusi Persentase Rumah Tangga Menurut Sumber Penerangan di Kabupaten Kotawaringin Timur, 2018-2019**
Percentage Distribution of Household by Lighting Source in Kotawaringin Timur, 2018-2019

Sumber Penerangan Lighting Source	2018	2019
(1)	(2)	(3)
Listrik PLN / <i>State Electricity</i>	89,84	90,94
Listrik Non PLN/ <i>Non-State Electricity</i>	7,52	5,40
Bukan Listrik/ <i>Non Electricity</i>	2,64	3,67
Kotawaringin Timur	100	100

Sumber/Source: BPS Kabupaten Kotawaringin Timur, Survei Sosial Ekonomi Nasional (SUSENAS) Maret/ *BPS - Statistics of Kotawaringin Timur Regency, National Socioeconomic Survey (SUSENAS) March*

Tabel 4.4.5 Distribusi Persentase Rumah Tangga Menurut Penggunaan Fasilitas Tempat Buang Air Besar di Kabupaten Kotawaringin Timur, 2018-2019
Percentage Distribution of Household by Toilet Facility Used in Kotawaringin Timur, 2018-2019

Penggunaan Fasilitas Buang Air Besar <i>Type of Toilet Facility Used</i>	2018	2019
(1)	(2)	(3)
Sensidi/ <i>Private</i>	74,19	73,15
Bersama/ <i>Shared</i>	7,24	7,77
MCK Komunal atau Umum / <i>Public Facility</i>	7,84	10,92
Tidak Menggunakan / <i>Not Using</i>	0,28	0,79
Tidak Ada / <i>No Facility</i>	10,45	7,36
Kotawaringin Timur	100	100

Sumber/Source: BPS Kabupaten Kotawaringin Timur, Survei Sosial Ekonomi Nasional (SUSENAS) Maret/ *BPS - Statistics of Kotawaringin Timur Regency, National Socioeconomic Survey (SUSENAS) March*

Tabel 4.4.6 Distribusi Persentase Rumah Tangga Menurut Bahan Bakar Utama untuk Memasak di Kabupaten Kotawaringin Timur, 2018-2019
Percentage Distribution of Household by Type of Cooking Fuel in Kotawaringin Timur, 2018-2019

Bahan Bakar Utama untuk Memasak <i>Type of Cooking Fuel</i>	2018	2019
(1)	(2)	(3)
Tidak Memasak di Rumah/ <i>None</i>	-	0,71
Listrik/ <i>Electricity</i>	-	-
Elpiji 5,5 kg/ Bluegaz/ <i>5,5 kg LPG</i>	4,28	5,59
Elpiji 12 kg/ <i>12 kg LPG</i>	13,60	18,14
Elpiji 3 kg / 3 kg LPG	57,92	59,32
Biogas/ <i>Biogas</i>	-	-
Minyak Tanah / <i>Kerosene</i>	8,12	6,55
Arang/ <i>Charcoal</i>	-	-
Kayu Bakar/ <i>Firewood</i>	16,08	9,69
Kotawaringin Timur	100	100

Sumber/Source: BPS Kabupaten Kotawaringin Timur, Survei Sosial Ekonomi Nasional (SUSENAS) Maret/ BPS - Statistics of Kotawaringin Timur Regency, National Socioeconomic Survey (SUSENAS) March

Tabel 4.4.7 Distribusi Persentase Rumah Tangga Menurut Status Penguasaan Bangunan Tempat Tinggal di Kabupaten Kotawaringin Timur, 2018-2019
Percentage Distribution of Household by Dwelling Ownership Status in Kotawaringin Timur, 2018-2019

Bahan Bakar Utama untuk Memasak <i>Type of Cooking Fuel</i>	2018	2019
(1)	(2)	(3)
Milik Sendiri/ <i>Private</i>	79,85	76,29
Kontrak/Sewa / <i>Lease/Rent</i>	5,25	8,07
Lainnya/ <i>Other</i>	14,90	15,63
Kotawaringin Timur	100	100

Sumber/Source: BPS Kabupaten Kotawaringin Timur, Survei Sosial Ekonomi Nasional (SUSENAS) Maret/ BPS - Statistics of Kotawaringin Timur Regency, National Socioeconomic Survey (SUSENAS) March

Tabel 4.4.8 Realisasi Penerimaan Pajak Bumi dan Bangunan Menurut Sektor Di Kabupaten Kotawaringin Timur (000 Rupiah), 2014-2019
Actual Receipt of Tax by Sector in Kotawaringin Timur (000 rupiahs), 2014-2019

Tahun Annual	Perkebunan Plantation	Perhutanan Forestry	Pertamban gan Non Migas Non Oil and Gas Mining	Jumlah Total
(1)	(2)	(3)	(4)	(5)
2014	45 714 295,00	2 928 604,00	194 839,00	48 837 738,00
2015	53 544 254,00	2 008 359,00	272 941,00	55 825 554,00
2016	63 991 844,00	3 578 368,00	1 011 472,00	68 581 684,00
2017	82 645 653,00	2 070 613,00	893 777,00	85 610 043,00
2018	80 222 241,00	3 720 343,00	1 484 459,00	84 977 043,00
2019	96 345 944,00	5 082 429,00	1 583 425,00	103 011 798,00

Sumber/Source: KPP- Kantor Pajak Pratama Kabupaten Kotawaringin Timur/ Tax Office of Kotawaringin Timur Regency

4.5 Kriminalitaas/*Crime*

Tabel 4.5.1 Jumlah Tindak Pidana Menurut Kepolisian Resort di Kabupaten Kotawaringin Timur, 2014–2019
Number of Reported Criminal Cases by District Police Office in Kotawaringin Timur Regency, 2014–2019

Kepolisian Resort <i>District Police Office</i>	2017	2018	2019
(1)	(2)	(3)	(4)
Polres Kotim	72
Mentaya Hilir Selatan & Teluk Sampit	3	10	2
Pulau Hanaut	1	-	1
Mentawa Baru Ketapang & Seranau	39	32	20
Mentaya Hilir Utara	6	1	4
Kota Besi & Telawang	26	12	12
Baamang	21	29	21
Cempaga	4	11	1
Cempaga Hulu	11	27	5
Parenggean & Tualan Hulu	19	22	8
Mentaya Hulu & Bukit Santuai	9	9	10
Antang Kalang & Telaga Antang	11	7	9
Kotawaringin Timur	150	160	165

Sumber/*Source*: POLRES- Kepolisian Resort Kotawaringin Timur/ *Police Office of Kotawaringin Timur Regency*

Tabel 4.5.2 **Penyelesaian Tindak Pidana Menurut Kepolisian Resort di Kabupaten Kotawaringin Timur, 2014–2019**
Crime Clearance Cases by District Police Office in Kotawaringin Timur Regency, 2014–2019

Kepolisian Resort District Police Office	2017	2018	2019
(1)	(2)	(3)	(4)
Polres Kotim	70
Mentaya Hilir Selatan & Teluk Sampit	1	12	2
Pulau Hanaut	-	1	1
Mentawa Baru Ketapang & Seranau	17	34	15
Mentaya Hilir Utara	6	1	2
Kota Besi & Telawang	15	9	7
Baamang	26	21	12
Cempaga	3	10	1
Cempaga Hulu	13	11	3
Parenggean & Tualan Hulu	21	18	4
Mentaya Hulu & Bukit Santuai	12	6	7
Antang Kalang & Telaga Antang	16	6	7
Kotawaringin Timur	130	129	131

Sumber/Source: POLRES- Kepolisian Resort Kotawaringin Timur/ Police Office of Kotawaringin Timur Regency

Tabel 4.5.3 Jumlah Polisi Menurut Kepolisian Resort di Kabupaten Kotawaringin Timur, 2017–2019
Number of Police Office in Kotawaringin Timur Regency, 2017–2019

Kepolisian Resort District Police Office	2017	2018	2019
(1)	(2)	(3)	(4)
Mentaya Hilir Selatan & Teluk Sampit	15	16	17
Pulau Hanaut	11	11	10
Mentawa Baru Ketapang & Seranau	30	32	35
Mentaya Hilir Utara	13	16	16
Kota Besi & Telawang	25	25	22
Baamang	31	25	28
Cempaga	13	15	15
Cempaga Hulu	20	19	17
Parenggean & Tualan Hulu	19	19	14
Mentaya Hulu & Bukit Santuai	15	16	19
Antang Kalang & Telaga Antang	17	16	17
Kotawaringin Timur	209	210	210

Sumber/Source: POLRES- Kepolisian Resort Kotawaringin Timur/ Police Office of Kotawaringin Timur Regency

Tabel 4.5.4 Data Pelanggaran Lalu Lintas menurut Jenis Kecelakaan di Polisi Resort / POLRES Kabupaten Kotawaringin Timur, 2017–2019
Violence of Traffic Data in Police Office/POLSEK Kotawaringin Timur Regency, 2017-2019

Uraian Description	2017	2018	2019
(1)	(2)	(3)	(4)
Jumlah Kcelakaan/ JML / Number of Violence	150	180	227
Selesai/ SLS / Clearance Cases	140	151	73
MD (Mati Ditempat) Dead in Accident Place	40	80	80
LB (Luka Berat) Seriously Injured	26	10	69
LR (Luka Ringan) Minor Injuries	205	193	188
KERMAT (Kerugian Material) Material Loss	428 250 000	383 100 000	219 300 000

Sumber/Source: POLRES- Kepolisian Resort Kotawaringin Timur/ Police Office of Kotawaringin Timur Regency

Tabel 4.5.5 **Data Kondisi KAMTIBMAS (Keamanan dan Ketertiban Masyarakat) di Polisi Resort / POLRES Kabupaten Kotawaringin Timur, 2017–2019**
Data of KAMTIBNAS (Security and Orderliness Citizen) in Police Office/POLSEK Kotawaringin Timur Regency, 2017-2019

Uraian Description	2017	2018	2019
(1)	(2)	(3)	(4)
Jumlah Tindak Pidana (JTP) <i>Crime Total Number</i>	265	366	168
Penyelesaian Tindak Pidana (STP) <i>Crime Cleared Rate</i>	241	314	132
Persentase Penyelesaian Tindak Pidana <i>Percentage of Cleared Crime</i>	90.9%	85.79%	78.57%
Resiko Penduduk Terkena Tindak Pidana <i>Crime Risk Rate</i>	54.92 Jiwa	83 Jiwa	38,507 Jiwa
Selang Waktu Terjadi Tindak Pidana <i>Crime Clock Rate</i>	32 Jam 36 Menit 13 Detik	23 Jam 56 Menit 03 detik	42 Jam 857 Menit 40 detik

Sumber/Source: POLRES- Kepolisian Resort Kotawaringin Timur/ Police Office of Kotawaringin Timur Regency

Tabel 4.5.6 Jumlah Korban Kekerasan terhadap Perempuan dan Anak Menurut Kelompok Umur dan Jenis Kelamin di Kabupaten Kotawaringin Timur, 2019
Number Violence Victim Against Women and Children By Age Group and Gender in Kotawaringin Timur Regency, 2019

Kelompok Umur <i>Age Group</i>	2017		2018		2019	
	Laki-Laki <i>Male</i>	Perempuan <i>Female</i>	Laki-Laki <i>Male</i>	Perempuan <i>Female</i>	Laki-Laki <i>Male</i>	Perempuan <i>Female</i>
(1)	(2)	(3)	(4)	(5)	(6)	(7)
0-5	-	1	-	1	-	-
6-12	2	2	-	8	1	2
13-17	8	3	4	5	1	3
18-24	1	2	-	-	-	3
25-44	2	16	4	12	3	13
45-59	-	1	-	4	1	1
60+	-	-	-	-	-	-
Jumlah/To	13	25	8	30	6	22

Sumber/Source: Dinas Pemberdayaan Perempuan, Perlindungan Anak, Pengendalian Penduduk Dan Keluarga Berencana Kabupaten Kotawaringin Timur/*Family Planning and Women Empowerment Services of Kotawaringin Timur Regency*

Tabel 4.5.7 Jumlah Korban Kekerasan terhadap Perempuan dan Anak Menurut Kelompok Umur dan Jenis Kelamin di Kabupaten Kotawaringin Timur, 2019
Number Violence Victim Against Women and Children By Age Group and Gender in Kotawaringin Timur Regency, 2019

Jenis Kekerasan <i>Violences Type</i>	2017		2018		2019	
	Laki-Laki <i>Male</i>	Perempuan <i>Female</i>	Laki-Laki <i>Male</i>	Perempuan <i>Female</i>	Laki-Laki <i>Male</i>	Perempuan <i>Female</i>
(1)	(2)	(3)	(4)	(5)	(6)	(7)
Fisik	5	10	2	3	4	8
Psikis	-	-	1	5	2	9
Seksual	-	5	1	11	-	5
TPPO	-	-	-	-	-	-
Penelantara	-	5	1	5	-	-
Lainnya	7	6	3	6	-	-
Jumlah/To	12	26	8	30	6	22

Sumber/*Source*: Dinas Pemberdayaan Perempuan, Perlindungan Anak, Pengendalian Penduduk Dan Keluarga Berencana Kabupaten Kotawaringin Timur/*Family Planning and Women Empowerment Services of Kotawaringin Timur Regency*

Tabel 4.5.8 Jumlah Korban Kekerasan terhadap Perempuan dan Anak Menurut Pendidikan dan Jenis Kelamin di Kabupaten Kotawaringin Timur, 2019
Number Violence Victim Against Women and Children By Education Attainment Level and Sex in Kotawaringin Timur Regency, 2019

Tingkat Pendidikan Tertinggi <i>Education Attainment Level</i>	Laki-Laki <i>Male</i>	Perempuan <i>Female</i>	Jumlah <i>Total</i>
(1)	(2)	(3)	(4)
NA	1	4	5
Tidak Sekolah/ <i>Non Education Level</i>	-	-	-
Belum SD/ <i>Before Elementary School</i>	-	3	3
SD Sederajat/ <i>Elementary School</i>	1	1	2
SMP Sederajat/ <i>Junior High School</i>	1	1	2
SMA Sederajat/ <i>Senior High School</i>	3	6	9
Perguruan Tinggi/University	-	7	7
Jumlah/Total	6	22	28

Sumber/Source: Dinas Pemberdayaan Perempuan, Perlindungan Anak, Pengendalian Penduduk Dan Keluarga Berencana Kabupaten Kotawaringin Timur/*Family Planning and Women Empowerment Services of Kotawaringin Timur Regency*

Tabel 4.5.9 Jumlah Perkara Pidana Biasa dan Jumlah Terdakwa yang Masuk Di Pengadilan Negeri Sampit, 2019
Number of General Cases and Defendant by State Court of Sampit, 2019

Bulan Month	Jumlah Perkara Number of Cases	Jumlah Terdakwa Number of Defendant
(1)	(2)	(3)
Januari/January	43	46
Februari/February	46	59
Maret/March	35	38
April/April	38	50
Mei/May	45	56
Juni/June	5	5
Juli/July	69	77
Agustus/August	17	24
September/September	38	46
Oktober/October	65	73
November/November	41	46
Desember/December	59	67
Kotawaringin Timur 2019	501	587
2018	533	746

Sumber/Source: Pengadilan Negeri Sampit/State Court of Sampit

Tabel 4.5.10 Jumlah Pidana Yang Telah Diputus Menurut Jenis Kelamin Di Pengadilan Negeri Sampit, 2019
Number of Adult Criminal Decided by Sex by State Court of Sampit, 2019

Bulan Month	Laki Laki Male	Perempuan Female	Jumlah Total
(1)	(2)	(3)	(4)
Januari/January	59	8	67
Februari/February	45	2	47
Maret/March	53	1	54
April/April	31	2	33
Mei/May	60	1	61
Juni/June	27	-	27
Juli/July	52	4	56
Agustus/August	53	3	56
September/September	37	1	38
Oktober/October	44	4	48
November/November	42	1	43
Desember/December	71	5	76
Kotawaringin Timur 2019	574	32	606
2018	580	29	609

Sumber/Source: Pengadilan Negeri Sampit/State Court of Sampit

Tabel 4.5.11 Jumlah Pidana Terdakwa Anak-Anak Yang Telah Diputus Di Pengadilan Negeri Sampit, 2015 - 2019
Number of Children Criminal Decided by State Court of Sampit, 2015 - 2019

Bulan Month	2015	2016	2017	2018	2019
(1)	(2)	(3)	(4)	(5)	(6)
Januari/January	-	6	-	3	-
Februari/February	-	-	2	-	2
Maret/March	2	-	2	2	2
April/April	2	2	2	1	3
Mei/May	1	2	1	-	-
Juni/June	1	1	3	-	-
Juli/July	4	-	-	3	7
Agustus/August	2	3	-	-	2
September/September	-	1	4	1	-
Oktober/October	1	1	1	1	2
November/November	1	-	3	2	1
Desember/December	1	-	-	1	3
Kotawaringin Timur	15	16	18	14	22

Sumber/Source: Pengadilan Negeri Sampit/State Court of Sampit

Tabel 4.5.12 Jumlah Pidana Yang Telah Diputus Menurut Sifat Putusan Di Pengadilan Negeri Sampit, 2019
Number of Criminal Decided by Type of Decision in State Court of Sampit, 2019

Bulan Month	Sifat Putusan Type of Decision		Jumlah Total
	Pasti Final	Belum Pasti Temporary	
(1)	(2)	(3)	
Januari/January	119	2	121
Februari/February	93	7	100
Maret/March	135	5	140
April/April	89	8	97
Mei/May	103	6	109
Juni/June	65	-	65
Juli/July	101	8	109
Agustus/August	100	2	102
September/September	107	3	110
Oktober/October	114	4	118
November/November	92	1	93
Desember/December	144	8	152
Kotawaringin Timur 2019	1262	54	1316
2018	1057	50	1107

Sumber/Source: Pengadilan Negeri Sampit/State Court of Sampit

Tabel 4.5.13 Jumlah Perkara Yang Masuk dan Perkara Yang Diputus Menurut Bulan Di Pengadilan Negeri Sampit Kabupaten Kotawaringin Timur, 2019
Number of Received Cases and Finished Cases By Month in State Court of Sampit Kotawaringin Timur Regency, 2019

Bulan Month	Perkara Yang Diterima <i>Received Cases</i>	Perkara Yang Diputus <i>Finished Cases</i>	Persentase Penyelesaian Kasus <i>Percentage Finishing Cases</i>
(1)	(2)	(3)	(4)
Januari/January	220	119	54%
Februari/February	106	93	88%
Maret/March	114	135	118%
April/April	98	89	91%
Mei/May	96	103	107%
Juni/June	40	65	163%
Juli/July	136	101	74%
Agustus/August	78	100	128%
September/September	99	107	108%
Oktober/October	141	114	81%
November/November	112	93	83%
Desember/December	109	144	132%
Kotawaringin Timur 2019	1349	1263	93.62%
2018	1226	1107	90.29%

Sumber/Source: Pengadilan Negeri Sampit/State Court of Sampit

Tabel 4.5.14 Jumlah Warga Binaan Pemasyarakatan/WBP Menurut Bulan dan Jenis Kelamin di Kabupaten Kotawaringin Timur, 2019
Number of Penitentiary / WBP Assisted Communities by Month and Gender Category in East Kotawaringin Regency, 2019

Bulan Month	Narapidana/ Inmate		Tahanan/Prisoner		Jumlah Total
	Laki Laki Male	Perempuan Female	Laki Laki Male	Perempuan Female	
(1)	(2)	(3)	(4)	(5)	(6)
Januari/January	467	29	135	11	642
Februari/February	472	37	131	4	644
Maret/March	500	38	107	5	650
April/April	510	39	130	3	682
Mei/May	516	9	140	6	671
Juni/June	546	10	127	7	690
Juli/July	573	12	120	8	713
Agustus/August	580	13	119	7	719
September/September	607	16	112	6	741
Oktober/October	621	19	129	4	773
November/November	631	18	128	8	785
Desember/December	632	19	115	7	773

Sumber/Source: Lembaga Pemasyarakatan Kelas IIB Sampit/ Class IIB Penitentiary of Sampit

Tabel 4.5.15 Jumlah Warga Binaan Pemasyarakatan/WBP Menurut Kategori Usia, Jenis Kejahatan dan Jenis Kelamin di Kabupaten Kotawaringin Timur, 2019
Number of Penitentiary / WBP Assisted Communities by Age, Crime and Gender Category in East Kotawaringin Regency, 2019

Bulan Month	Dewasa/ Adult		Anak/ Child		Jumlah Total
	Laki Laki Male	Perempuan Female	Laki Laki Male	Perempuan Female	
(1)	(2)	(3)	(4)	(5)	(6)
1. Politik	-	-	-	-	-
2. Terhadap Kepala Negara	-	-	-	-	-
3. Terhadap Ketertiban	-	-	-	-	-
4. Pembakaran	1	-	-	-	1
5. Penyipuan	-	-	-	-	-
6. Mata Uang	-	-	-	-	-
7. Memalsukan Materai/ Surat	-	-	-	-	-
8. Kesusilaan	25	-	-	-	25
9. Perjudian	1	-	-	-	1
10. Penculikan	-	-	-	-	-
11. Pembunuhan	12	-	-	-	12
12. Penganiayaan	12	-	-	-	12
13. Pencurian	63	1	-	-	64
14. Perampokan	-	-	-	-	-
15. Memeras/Mengancam	1	-	-	-	1
16. Penggelapan	20	1	-	-	21
17. Penipuan	9	-	-	-	9

Lanjutan Tabel/Continued Table 4.1.1

Bulan Month	Dewasa/ Adult		Anak/ Child		Jumlah Total
	Laki Laki Male	Perempuan Female	Laki Laki Male	Perempuan Female	
(1)	(2)	(3)	(4)	(5)	(6)
18. Merusak Barang	-	-	-	-	-
19. Dalam Jabatan	-	-	-	-	-
20. Penadahan	3	-	-	-	3
21. Narkotika	397	16	-	-	413
22. Korupsi	4	-	-	-	4
23. Pencucian Uang	1	-	-	-	1
24. Laka Lantas	5	-	-	-	5
25. Trafficking	-	-	-	-	-
26. Ilegal Logging	11	-	-	-	11
27. Perlindungan Anak	35	-	-	-	35
28. Kesehatan	3	-	-	-	3
29. Kekerasan Dalam Rumah Tangga/KDRT	4	1	-	-	5
30. Pertambangan	-	-	-	-	-
31. Teroris	-	-	-	-	-
32. LLAJ	-	-	-	-	-
33. Praktek Dokter	-	-	-	-	-
34. Lain-lain	25	-	-	-	25
Kotawaringin Timur					
2019	632	19	-	-	651
2018	548	40	2	-	607

Sumber/Source: Lembaga Pemasarakatan Kelas IIB Sampit/ Class IIB Penitentiary of Sampit

4.6 Kemiskinan/Poverty

Tabel 4.6.1 **Garis Kemiskinan dan Penduduk Miskin di Kabupaten Kotawaringin Timur, 2011-2019**
Poverty Line and Number of Poor People in Kotawaringin Timur Regency, 2011-2019

Tahun Year	Garis Kemiskinan Poverty Line	Penduduk Miskin Number of Poor People	
	(rupiah/kapita/bulan) (rupiah/capita/month)	Jumlah (000) Total (000)	Persen Percentage (%)
(1)	(2)	(3)	(4)
2011	261 807	28.38	7.43
2012	281 887	27.49	6.90
2013	300 929	27.96	6.85
2014	312 363	27.94	6.67
2015	325 234	27.26	6.42
2016	353 640	27.39	6.32
2017	381 776	27.70	6.24
2018	393 474	28.20	6.21
2019	416 777	27,38	5,90

Sumber/Source: BPS Kabupaten Kotawaringin Timur, Survei Sosial Ekonomi Nasional (SUSENAS) Maret/ BPS - Statistics of Kotawaringin Timur Regency, National Socioeconomic Survey (SUSENAS) March

Tabel 4.6.2 Indeks Kedalaman Kemiskinan (P1) dan Indeks Keparahan Kemiskinan (P2) di Kabupaten Kotawaringin Timur, 2011-2019
Poverty Depth Index and Severity Poverty Index in Kotawaringin Timur Regency, 2011-2019

Tahun Year	Indeks Kedalaman Kemiskinan Poverty Depth Index	Indeks Keparahan Kemiskinan Severity Poverty Index
(1)	(2)	(3)
2011	0,74	0,12
2012	0,55	0,07
2013	0,71	0,12
2014	0,58	0,11
2015	0,61	0,10
2016	0,80	0,18
2017	0,76	0,17
2018	0,75	0,15
2019	0,92	0,24

Sumber/Source: BPS Kabupaten Kotawaringin Timur, Survei Sosial Ekonomi Nasional (SUSENAS) Maret/ BPS - Statistics of Kotawaringin Timur Regency, National Socioeconomic Survey (SUSENAS) March

Tabel 4.6.3 Indeks Pembangunan Manusia Kabupaten Kotawaringin Timur, 2011-2019
Human Development Index/ HDI in Kotawaringin Timur Regency, 2011-2019

Tahun Year	Indeks Pembangunan Manusia (IPM) Human Development Index (HDI)	Peringkat se-Kalimantan Tengah Rank in Kalimantan Tengah
(1)	(2)	(3)
2011	65,60	6
2012	66,61	5
2013	67,95	4
2014	68,45	4
2015	68,61	5
2016	69,42	5
2017	70,17	4
2018	70,56	4
2019	71,16	4

Sumber/Source: BPS Kabupaten Kotawaringin Timur, Survei Sosial Ekonomi Nasional (SUSENAS) Maret/ BPS - Statistics of Kotawaringin Timur Regency, National Socioeconomic Survey (SUSENAS) March

Tabel 4.6.4 Umur Harapan Hidup , Harapan Lama Sekolah dan Rata Rata Lama Sekolah Kabupaten Kotawaringin Timur, 2011-2019
Years of Expectancy Rate, Expected Years School, and Mean Years School of Kotawaringin Timur Regency, 2011-2019

Tahun Year	Umur Harapan Hidup Life Expectancy Rate	Harapan Lama Sekolah Expected Years of Schooling	Rata-rata Lama Sekolah Means Years of School
(1)	(2)	(3)	
2011	69,15	10,47	7,39
2012	69,24	10,89	7,48
2013	69,32	11,82	7,59
2014	69,41	12,04	7,69
2015	69,51	12,05	7,70
2016	69,60	12,21	7,88
2017	69,70	12,59	7,89
2018	69,75	12,68	7,90
2019	69,80	12,69	8,12

Sumber/Source: BPS Kabupaten Kotawaringin Timur, Survei Sosial Ekonomi Nasional (SUSENAS) Maret/ BPS - Statistics of Kotawaringin Timur Regency, National Socioeconomic Survey (SUSENAS) March

BAB 5



PERTANIAN, KEHUTANAN, PETERNAKAN, DAN PERIKANAN

Agriculture, Forestry, Livestock, and Fishery


POPULASI TERNAK BESAR DAN TERNAK KECIL

di Kabupaten Kotawaringin Timur 2019

Livestock Population in Kotawaringin Timur Regency 2019



174 KERBAU
Buffalo



17 DOMBA
Sheep

KAMBING

Goat


7.925



SAPI POTONG

Beef Cattle

6.487



BABI
Pig

27.892



PENJELASAN TEKNIS

1. **Pengumpulan data Statistik Pertanian (SP)** diselenggarakan oleh Badan Pusat Statistik bekerja sama dengan Dinas Pertanian dan Peternakan.
2. **Data pokok tanaman pangan** yang dikumpulkan adalah luas panen dan produktivitas (hasil per hektar). Produksi tanaman pangan merupakan hasil perkalian antara luas panen dengan produktivitas. Jenis data tanaman pangan yang dikumpulkan mencakup padi dan palawija (jagung, kedelai, kacang tanah, ubi kayu, Dan ubi jalar). Pengumpulan data luas panen dilakukan setiap bulan oleh Mantri Pertanian/Kepala Cabang Dinas Kecamatan (KCD) dan dilaporkan dengan menggunakan formulir Statistik Pertanian (SP). Pengumpulan data dilakukan dengan pendekatan area kecamatan di seluruh wilayah Indonesia. Pengumpulan data luas panen ditingkat kecamatan tersebut didasarkan pada hasil

TECHNICAL NOTES

1. **The Agricultural Statistics Data Collection (SP)** was organized by the BPS Statistics Indonesia in collaboration with Agriculture and An Agency
2. **The basic data of food crops** collected are harvested area and productivity (yield per hectare). Food Crops Production is the result of multiplication between the harvested areas with productivity. Types of food crops data collected include rice and secondary crops (maize, soybeans, peanuts, cassava, and sweet potato). Harvested area data collection is conducted every month by the Agriculture Field Officer/Head of Branch Office Sub district (KCD) and reported using the form Agricultural Statistics (SP). Data collection is done with the approach of subdistrict area throughout the Indonesia. Harvested area data collection at subdistrict level is based on the results of data collection from all the villages/urban villages in the

pengumpulan data dari seluruh desa/ di Kecamatan bersangkutan. Pengumpulan Data produktivitas tanaman pangan dilakukan melalui Survei Ubinan dengan pendekatan rumah tangga menggunakan formulir UB-S. Periode pengumpulan data dilakukan setiap *subround* (empat bulanan) dengan petugas lapangan adalah Mantri Statistik (Koordinator Statistik Kecamatan/KSK) dan KCD. Pengumpulan data Produktivitas dilakukan melalui pengukuran langsung pada plot ubinan, berukuran 2½ m x 2½ m. Pengumpulan data produktivitas dilakukan pada waktu panen petani.

3. **Pengumpulan data luas lahan sawah** dilakukan setiap tahun oleh KCD dengan menggunakan formulir SP Lahan. Data luas lahan sawah yang dilaporkan adalah kondisi akhir tahun yang berada di wilayah administrasi kecamatan mencakup lahan yang diusahakan oleh rumah tangga, perusahaan, pemerintah, dan lain-lain.

subdistricts. Food crops productivity data collection conducted through Crop Cutting Survey with the approach of household using the form UB-S. Period of data collection is done in every sub-round (four monthly) by Sub-district Statistical Coordinator (KSK) and KCD. Productivity data collection conducted through direct measurements on crop cutting plots measuring 2,5 m X 2,5 m. The productivity data collection is conducted at the time of harvesting.

3. **Wetland area data collection** is conducted annually by KCD using the form SP-Lahan. Reported wetland area data is the conditions at the end of the year under the area of the subdistrict administration which includes land cultivated by households, firms, governments, and others.

4. **Produksi padi** mencakup padi sawah dan padi ladang. Data produksi padi dan palawija yang disajikan adalah dalam kualitas: gabah kering giling (padi), pipilan kering (jagung), biji kering (kedelai dan kacang tanah), dan umbi basah (ubikayu dan ubi jalar).
4. **Production of paddy** covers wetland paddy and dry land paddy. Paddy and secondary crops production data is presented in quality: milled dry unhulled (Paddy), dryshelled (maize), dry beans (soybeans and peanuts), And wett ubers (cassava and sweet potato).
5. **Survei Pertanian Hortikultura (SPH)** diselenggarakan oleh Badan Pusat Statistik bekerja sama dengan Direktorat Jendral Hortikultura, Kementerian Pertanian.
5. **The Agricultural Survey for Horticulture (SPH)** is carried out by the BPS-Statistics Indonesia in cooperation with the Directorate General of Horticulture, Ministry of Agriculture.
6. **Kuesioner** yang digunakan dalam pengumpulan data SPH mencakup:
6. **The questionnaire** used in the SPH data collection includes:
- SPH-SBS** digunakan untuk data tanaman sayuran dan buah - buahan semusim.
 - SPH-BST** digunakan untuk data Tanaman buah-buahan dan sayuran tahunan.
 - SPH-TBF** digunakan untuk data Tanaman biofarmaka.
 - SPH-TH** digunakan untuk
- SPH-SBS used for data of vegetables and seasonal fruits plant.
 - SPH-BST used for data of annual fruit and vegetables plant.
 - SPH-TBF used for data of bioplant.
 - SPH-TH used for data of ornamental plant.

data tanaman hias.

7. **Metode** yang digunakan dalam survei ini adalah metode pencacahan lengkap terhadap seluruh kecamatan di Indonesia. Hasil pencacahan tersebut dilaporkan oleh mantri tani/KCD secara rutin bulanan untuk SPH-SBS dan triwulanan untuk SPH-BST, SPH-TBF,SPH-TH.
7. **The method** used in this survey is a complete enumeration on every Subdistrict in Indonesia. The result of enumeration reported by the agriculture field officer/KCD monthly for the SPH-SBS and quarterly for the SPH-BST, SPH-TBF, and SPH-TH.
8. **Tanaman sayuran dan buah-buahan semusim :**
 - a.Tanaman sayuran semusim adalah tanaman sumber vitamin, garam mineral dan lain-lain yang dikonsumsi dari bagian tanaman yang berupa daun, bunga, buah dan umbinya, yang berumur kurang dari satu tahun.
 - a. Seasonal vegetable plants are plants as the source of vitamins, mineral salts, and others, which are consumed in the form of the plant leaves, flowers, fruits and tubers, which the age are less than one year old.
 - b.Tanaman buah - buahan semusim adalah tanaman sumber vitamin, garam mineral dan lain-lain yang dikonsumsi dari bagian tanaman yang berupa buah, berumur kurang dari satu tahun, dapat berbentuk pohon/rumpun tetapi menjalar dan berbatang lunak.
 - b. Seasonal fruit plants are plants as a source of vitamins, mineral salts, and others, which are consumed from the parts of the plants such as fruit, aged less than one year, can be a tree/clump but it is creeping, and soft trunked.
8. **Seasonal vegetables and fruit plants:**
 - a. Seasonal vegetable plants are plants as the source of vitamins, mineral salts, and others, which are consumed in the form of the plant leaves, flowers, fruits and tubers, which the age are less than one year old.
 - b. Seasonal fruit plants are plants as a source of vitamins, mineral salts, and others, which are consumed from the parts of the plants such as fruit, aged less than one year, can be a tree/clump but it is creeping, and soft trunked.

9. **Tanaman buah-buahan dan sayuran tahunan :**
- Tanaman buah-buahan tahunan adalah tanaman sumber vitamin, garam mineral dan lain-lain yang dikonsumsi dari bagian tanaman yang berupa buah dan merupakan tanaman tahunan.
 - Tanaman sayuran tahunan adalah tanaman sumber vitamin, garam mineral dan lain-lain yang dikonsumsi dari bagian tanaman yang berupa daun dan atau buah yang berumur lebih dari satu tahun.
10. **Tanaman biofarmaka** adalah tanaman yang bermanfaat untuk obat-obatan, kosmetik dan kesehatan yang dikonsumsi atau digunakan dari bagian bagian tanaman seperti daun, batang, buah, umbi (rimpang) ataupun akar.
11. **Tanaman hias** adalah tanaman yang mempunyai nilai keindahan baik bentuk, warna daun, tajuk maupun bunganya, sering digunakan untuk penghias. Tanaman ini pekarangan dan sebagainya.
9. ***Annual fruit and vegetable plants:***
- Annual fruit plants are plants as a source of vitamins, mineral salts, and others, which are consumed from the plant parts such as fruit and are annual plants*
 - Annual vegetable plants are plants as the source of vitamins, mineral salts, and others, which are consumed from the parts of the plants as the plant leaves or fruits which the age are more than one year.*
10. ***Medicinal plants*** are plants that are useful for pharmaceuticals, cosmetics and health that are consumed or used from plant parts such as leaves, stems, fruit, tuber (rhizome) or root.
11. ***Ornamental plants*** are plants that have a value of beauty either in shape, leaf color, canopy as well as its flowers, often used for decorating the yard and so forth

12. **Data yang dikumpulkan dalam SPH** mencakup: data tentang luas tanam, luas panen (untuk buah - buahan tahunan adalah banyaknya tanaman yang menghasilkan), produksi, luas rusak, luas tanaman akhir dan harga jual petani.
13. **Luas panen** adalah luas tanaman sayuran, buah buahan, biofarmaka dan tanaman hias yang yang diambil hasilnya/dipanen pada periode pelaporan.
14. **Luas panen tanaman sayuran** adalah luas tanaman yang dipanen sekaligus/habis/dibongkar dan luas tanaman yang dipanen berkali-kali (lebih dari satu kali)/belum habis.
- a. Tanaman yang dipanen sekaligus/habis/dibongkar adalah tanaman yang habis panen langsung dibongkar/dicabut, terdiri dari bawang merah, bawang putih, bawang daun, kentang, kol/kubis, kembang kol, petsai/sawi wortel, lobak dan kacang
12. **Data collected in the Agricultural Survey for Horticulture (SPH)** include: planting area, harvested area (for the annual fruit is the number of plants that produce), production, damage area, the final plant area, and the selling price of farmers.
13. **Harvested area** is the area of vegetable plants, fruits, medicinal and ornamental plants that ready for harvesting/harvested in the period of reporting
14. **Harvested area of the vegetable plants:** crops area which harvested at once/depleted/unloaded and crops area which harvested several times (more than once)/not depleted.
- a. The crops that harvested at once/depleted/unloaded is the crop that after harvested is directly unloaded/removed, consisting of scallions, garlic, onion leaf, potatoes, cabbage, cauliflower, mustard

merah.

- b. Tanaman yang dipanen berkali-kali (lebih dari satu kali)/belum habis adalah tanaman yang dipanen lebih dari satu kali dan biasanya dibongkar apabila panen terakhir sudah tidak memadai lagi, terdiri dari: kacang panjang, cabe besar, cabe rawit, jamur, tomat, terung, buncis, ketimun, labu siam, kangkung, bayam, melon, semangka dan blewah

greens, carrots, radishes and red beans.

- b. *Plants that harvested many times (more than once)/not depleted are plants that harvested more than once and usually unloaded when the last harvests are no longer adequate, consisting of: long beans, big chili, cayenne pepper, mushrooms, tomatoes, eggplant, green beans, cucumbers, squash, kale, spinach, melon, watermelon and cantaloupe.*

15. **Produksi** adalah hasil dari setiap tanaman sayuran, buah-buahan, biofarmaka dan tanaman hias yang diambil berdasarkan luas yang dipanen pada bulan/triwulan laporan.

15. **Production** is the yield according to the form of crops of vegetables, fruits, medicinal, and ornamental plants taken based on the harvested area during the reporting month/quarter.

16. **Data Statistik Kehutanan** sebagian besar merupakan data sekunder yang bersumber dari Dinas Kehutanan

16. **Forestry Statistical data** is mostly the secondary data sourced from the Office of Forestry

17. **Kawasan hutan** adalah wilayah berupa hutan, yang ditunjuk dan atau ditetapkan oleh pemerintah untuk dipertahankan keberadaannya sebagai hutan tetap. Hal ini bertujuan untuk menjamin kepastian hukum mengenai status, letak batas dan luas suatu wilayah yang sudah ditunjuk menjadi kawasan hutan tetap. Kawasan hutan Indonesia ditetapkan oleh Menteri Kehutanan dalam bentuk Surat Keputusan Menteri Kehutanan tentang Penunjukan Kawasan Hutan dan Perairan Provinsi. Penunjukan Kawasan Hutan ini disusun berdasarkan hasil pemaduserasian antara Rencana Tata Ruang Wilayah Provinsi (RTRWP) dengan Tata Guna Hutan Kesepakatan (TGHK). Penunjukan kawasan hutan mencakup pula kawasan perairan yang menjadi bagian dari Kawasan Suaka Alam (KSA) dan Kawasan Pelestarian Alam (KPA).

17. **Forest area** is a specific area of forests, or a designated and assigned by the government to retain its existence as the permanent forests. This is to ensure the legal certainty regarding the status of the forest area, where the boundaries and the area of a particular region that has been designated as the permanent forest area. The Indonesian forest region is determined by the Minister of Forestry in the form of the Minister of Forestry Decree regarding the Designation of Provincial Forest and Waters Zone. Forest Zone designation is prepared based on the results of the matching guidance between the Provincial Regional Spatial Layout Plan (RTRWP) and Forest Land Use Agreement (TGHK). The designation of the forest area also includes water areas that are part of the Nature Reserve Area (KSA) and the Nature Conservation Area (KPA).

18. **Kawasan Suaka Alam (KSA)** adalah kawasan dengan ciri khas tertentu, baik di darat maupun di perairan yang mempunyai fungsi pokok sebagai kawasan pengawetan keanekaragaman tumbuhan dan satwa serta ekosistemnya. Kawasan ini juga berfungsi sebagai wilayah sistem penyangga kehidupan.
18. **Sanctuary Reserve Area (KSA)** is a region with certain characteristics, both on land and in waters that have a main function as an area of preserving diversity of plants and animals as well as ecosystems. The region also serves as the life supporting system.
19. **Kawasan Pelestarian Alam (KPA)** adalah kawasan dengan ciri khas tertentu, baik di darat maupun di perairan yang mempunyai fungsi pokok perlindungan sistem penyangga kehidupan, pengawetan keanekaragaman jenis tumbuhan dan satwa, serta pemanfaatan secara lestari sumber daya alam hayati dan ekosistemnya.
19. **Nature Conservation (KPA)** is a region with certain characteristics, both on land and in waters that have a main function of protection of life supporting systems, preservation's diversity of plants and animals, and sustainable use of biological resources and ecosystem.
20. **Berdasarkan Undang-Undang No. 41 Tahun 1999** tentang Kehutanan, kawasan hutan dibagi menjadi kelompok Hutan Konservasi, Hutan Lindung, dan Hutan Produksi.
20. **In accordance to the Act on Forestry No. 41/1999**, forest area is divided into a group of Conservation Forest, Protection Forest and Production Forest.

21. **Hutan Konservasi** adalah kawasan hutan dengan ciri khas tertentu, yang mempunyai fungsi pokok pengawetan keanekaragaman tumbuhan dan satwa serta ekosistemnya.
22. **Hutan Lindung** adalah kawasan hutan yang mempunyai fungsi pokok sebagai perlindungan sistem penyangga kehidupan untuk mengatur tata air, mencegah banjir, mengendalikan erosi, mencegah intrusi air laut, dan memelihara kesuburan tanah.
23. **Hutan Konservasi** terdiri dari:
1. Kawasan suaka alam berupa Cagar Alam (CA) dan Suaka Margasatwa (SM);
 2. Kawasan pelestarian alam berupa Taman Nasional (TN), Taman Hutan Raya (THR), dan Taman Wisata Alam (TWA).
24. **Data populasi ternak** bersumber dari Direktorat Jenderal Peternakan dan Kesehatan Hewan Kementerian Pertanian, sedangkan jumlah
21. **Conservation Forest** is a forest area with certain characteristics, that has the main function of preservation of plant and animal diversity as well as ecosystem.
22. **Protection Forest** is the forest area that have a main function as protection of life supporting systems to regulate the water system, flood prevention, erosion control, preventing of sea water intrusion, and maintaining the soil fertility.
23. **Conservation forest** is consisted of:
1. Sanctuary Reserve area consists of Strict Nature Reserve and Wildlife Sanctuary.
 2. The nature conservation area of National Park (TN), Grand Forest Park (THR), and the Natural Park(TWA);
24. **Data of domestic livestock population** are obtain from the Directorate General of Livestock and Animal Health Service, while data on the number of animals

pemotongan ternak merupakan hasil Survei Laporan Pemotongan Ternak. Pengumpulan data pemotongan ternak dilakukan secara lengkap setiap triwulan di seluruh Rumah Potong Hewan (RPH) dan Tempat Pemotongan Hewan (TPH) yang ada di Indonesia.

slaughtered are based on the quarterly survey conducted by BPS-Statistics Indonesia.

<https://kotimkab.bps.go.id>

ULASAN

DESCRIPTION

Data pertanian yang dirilis pada Kabupaten Kotawaringin Timur dalam Angka 2020 utamanya bersumber dari Dinas Pertanian Kabupaten Kotawaringin Timur dan dari pengumpulan data BPS Kabupaten Kotawaringin Timur. Adapun data yang termuat diantaranya data luas panen berbagai komoditas seperti tanaman pangan, hortikultura, dan perkebunan.

Agricultural data released of Kotawaringin Timur Regency in 2020 is mainly sourced from the Kotawaringin Timur Regency Agriculture Office and from Kotawaringin Timur Regency BPS data collection. The data contained included harvested data on various commodities such as food crops, horticulture, and plantations.

Pada sektor tanaman pangan, melalui Survei Kerangka Sampel Area/KSA, diperoleh hasil luas panen Kabupaten Kotawaringin Timur 2019 sebesar 20.464,61 Ha. Sedangkan untuk produksi padi dan beras serta nilai konsumsi masing-masing sebesar 58.716,81 Ton-GKG , 34.698,80 Ton Beras dan 44.054,67 Ton beras.

In the food crop sector, through the Area Sample Framework / KSA Survey, the harvested area of Kotawaringin Timur Regency in 2019 was 20,464.61 Ha. Whereas for rice and rice production and consumption value each amounted to 58,716.81 Tons-GKG, 34,698.80 Tons of Rice and 44,054.67 Tons of rice.

Sektor hortikultura, komoditas sayuran primadona di Kabupaten Kotawaringin Timur tahun 2019 adalah kacang

The horticulture sector, the excellent vegetable commodity in Kotawaringin Timur Regency in 2019 is long beans with a lot of

panjang dengan banyak produksi sebesar 4.593 kuintal. Sedangkan untuk buah buahan, komoditas dengan produksi terbesar adalah nangka yaitu 10.305 kuintal.

production of 4,593 quintals. As for fruits, the commodity with the largest production is jackfruit, which is 10,305 quintals.

Selain kedua sektor diatas, Kabupaten Kotawaringin Timur dikenal sebagai sentra perkebunan dengan penghasil kelapa sawit. Menurut data Dinas Pertanian Kabupaten Kotawaringin Timur pada tahun 2019, tercatat produksi kelapa sawit sebesar 28.737,73 ton. Hasil perkebunan terbanyak kedua adalah komoditas karet dengan produksi sebesar 22.542,09 ton pada tahun 2019.

In addition to the two sectors above, Kotawaringin Timur Regency is known as a center of oil palm-producing plantations. According to data from the Kotawaringin Timur Regency Agriculture Office in 2019, oil palm production was recorded at 28,737.73 tons. The second highest plantation yield is rubber commodity with production of 22,542.09 tons in 2019.

Data perikanan di Kabupaten Kotawaringin Timur terdiri dari perikanan laut dan perikanan darat. Untuk perikanan laut, kecamatan yang menjadi pusat nya ada 3 yaitu Kecamatan Mentaya Hilir Selatan, Kecamatan Pulau Hanaut dan Kecamatan Teluk Sampit. Pada data perikanan terlihat bahwa

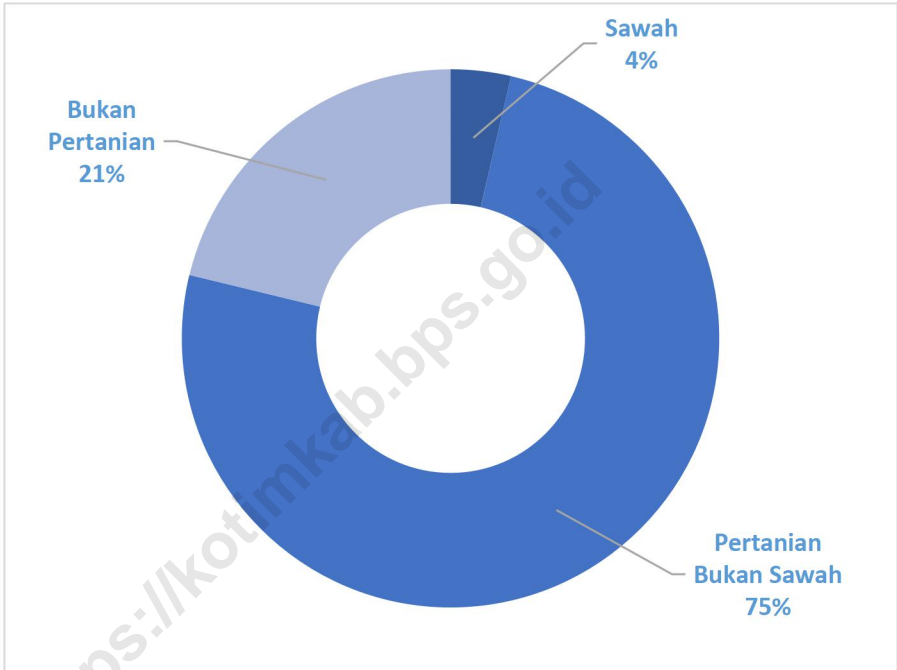
Fisheries data in Kotawaringin Timur Regency consists of marine and inland fisheries. For marine fisheries, there are 3 subdistricts, namely Mentaya Hilir Selatan subistrict, Pulau Hanaut subistrict and Teluk Sampit subistrict. In the fisheries data it can be seen that the largest inland fisheries production in Kotawaringin

produksi perikanan darat terbesar Kabupaten Kotawaringin Timur ada pada jenis perairan sungai. Dalam hal ini sungai Mentaya menjadi penyumbang terbanyak dari hasil produksi perikanan sungai kabupaten ini. Secara lebih spesifik, komoditas ikan terbanyak adalah ikan patin.

Timur Regency is in the river perairan type. In this case the Mentaya river is the largest contributor to the district's fisheries production. More specifically, most fish commodities are catfish.

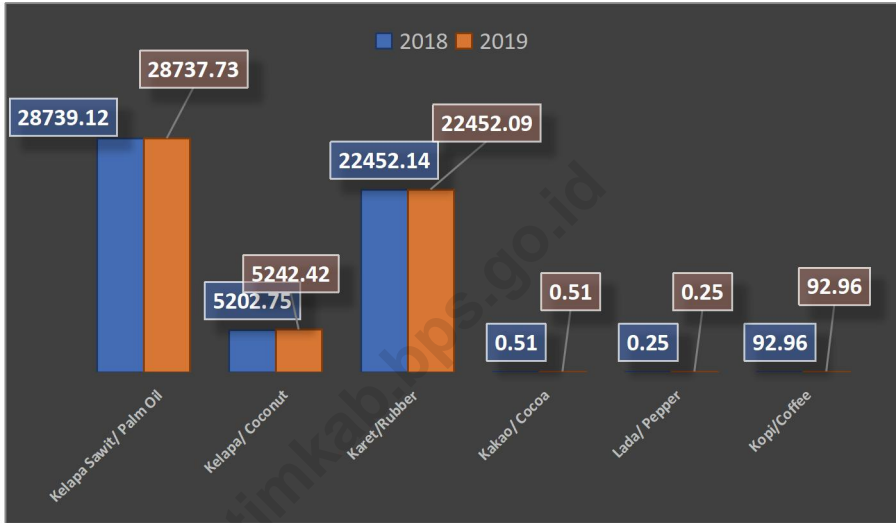
<https://kotimkab.bps.go.id>

Gambar 6. Luas Penggunaan Lahan di Kabupaten Kotawaringin Timur (hektar), 2019
Picture **Land Use Area in Kotawaringin Timur Regency (hectare), 2019**



Sumber/Source: BPS- Survei Kerangka Sampel Area (KSA) Badan Pusat Statistik Kabupaten Kotawaringin Timur / Agriculture Office of Kotawaringin Timur Regency

Gambar 7. Produksi Perkebunan Jenis Tanaman di Kabupaten Kotawaringin Timur (ribu ton), 2018 dan 2019
Picture **Production of Estates by Type of Crops in Kotawaringin Timur Regency (thousand tons), 2018 and 2019**



Sumber/Source: Dinas Pertanian Kabupaten Kotawaringin Timur/Agriculture Office of Kotawaringin Timur Regency

5.1 Tanaman Pangan/*Food Crops*

Tabel 5.1.1 Luas Panen, Produk Padi, Produksi Beras dan Konsumsi Beras Menurut Kecamatan di Kabupaten Kotawaringin Timur, 2019
Harvested Area Production, Rice Production, and Rice Consumption by Subdistrict in Kotawaringin Timur Regency, 2019

Kecamatan <i>Subdistrict</i>	Luas Panen <i>Harvested Area</i> (Ha)	Produksi Padi <i>Production</i> GKG (Ton- GKG)	Produksi Beras/ <i>Rice Production</i> (Ton/Beras)	Konsumsi <i>Consumption</i> (Ton-Beras)
(1)	(2)	(3)	(4)	(5)
Mentaya Hilir Selatan
Teluk Sampit
Pulau Hanaut
Mentawa Baru Ketapang
Seranau
Mentaya Hilir Utara
Kota Besi
Telawang
Baamang
Cempaga
Cempaga Hulu
Parenggean
Tualan Hulu
Mentaya Hulu
Bukit Santuai
Antang Kalang
Telaga Antang
Kotawaringin Timur 2019	20 464,61	58 716,81	34 698,80	44 054,67
2018	17 648,63	58 328,72	34 469,47	44 746,31

Sumber/Source: BPS- Survei Kerangka Sampel Area(KSA) Badan Pusat Statistik Kabupaten Kotawaringin Timur / Agriculture Office of Kotawaringin Timur Regency

Tabel 5.1.2 Luas Penggunaan Lahan Menurut Kecamatan di Kabupaten Kotawaringin Timur (hektar), 2019
Table Land Use Area by Subdistrict in Kotawaringin Timur Regency (hectare), 2019

Kecamatan Subdistrict	Penggunaan Lahan/Land Used		
	Sawah Rice Fields	Pertanian Bukan Sawah Agriculture is not a Rice Field	Bukan Pertanian Not Agriculture
(1)	(2)	(3)	(4)
Mentaya Hilir Selatan	4 432,0	26 128,0	1 240,0
Teluk Sampit	17 933,0	30 573,0	12 494,0
Pulau Hanaut	4 100,0	39 547,0	18 353,0
Mentawa Baru Ketapang	581,0	22 616,0	49 403,0
Seranau	5 246,0	48 529,0	1 025,0
Mentaya Hilir Utara	625,0	61 885,0	9 990,0
Kota Besi	3 338,0	177 062,0	8 500,0
Telawang	240,0	30 250,0	1 210,0
Baamang	1 194,0	17 714,0	44 992,0
Cempaga	50,0	82 150,0	43 100,0
Cempaga Hulu	11 870,0	96 020,0	10 410,0
Parenggean	457,0	46 152,0	2 706,0
Tualan Hulu	764,0	97 988,0	10 333,0
Mentaya Hulu	1 617,0	66 480,0	103 182,0
Bukit Santuai	7 732,0	123 322,0	32 546,0
Antang Kalang	34,0	153 166,0	4 700,0
Telaga Antang	425,0	143 073,0	2 123,0
Kotawaringin Timur	60 638,0	1 262 655,0	356 307,0

Sumber/Source: BPS- Survei Kerangka Sampel Area(KSA) Badan Pusat Statistik Kabupaten Kotawaringin Timur / Agriculture Office of Kotawaringin Timur Regency

Tabel 5.1.3 Luas Penggunaan Lahan Sawah Menurut Tanaman dan Kecamatan di Kabupaten Kotawaringin Timur (hektar), 2019
Land Use Area Planted Rice by Subdistrict in Kotawaringin Timur Regency (hectare), 2019

Kecamatan Subdistrict	Ditanami Padi / Rice Planted		
	Satu kali Once	Dua kali Twice	≥ Tiga kali More than Thrice
(1)	(2)	(3)	(4)
Mentaya Hilir Selatan	4 100,0	-	-
Teluk Sampit	9 246,0	2 221,0	-
Pulau Hanaut	2 875,0	500,0	-
Mentawa Baru Ketapang	175,0	200,0	-
Seranau	267,0	35,0	-
Mentaya Hilir Utara	280,0	60,0	-
Kota Besi	300,0	200,0	39,0
Telawang	-	-	-
Baamang	647,0	75,0	-
Cempaga	10,0	-	-
Cempaga Hulu	25,0	-	-
Parenggean	17,0	-	-
Tualan Hulu	-	-	-
Mentaya Hulu	180,0	-	-
Bukit Santuai	92,0	-	-
Antang Kalang	4,0	-	-
Telaga Antang	120,0	50,0	-
Kotawaringin Timur	18 338,0	3 341,0	39,0

Lanjutan Tabel/Continued Table 5.1.3

Kecamatan Subdistrict	Tidak Ditanami Padi / Non Rice Planted	
	Ditanami Lainnya Others Planted	Tidak ditanami apapun Not Planted
(1)	(5)	(6)
Mentaya Hilir Selatan	-	332,0
Teluk Sampit	-	6 466,0
Pulau Hanaut	-	725,0
Mentawa Baru Ketapang	206,0	0,0
Seranau	2 726,0	2 218,0
Mentaya Hilir Utara	-	285,0
Kota Besi	45,0	2 754,0
Telawang	-	240,0
Baamang	-	472,0
Cempaga	-	40,0
Cempaga Hulu	50,0	11 795,0
Parenggean	-	440,0
Tualan Hulu	-	764,0
Mentaya Hulu	-	1 437,0
Bukit Santuai	-	7 640,0
Antang Kalang	12,0	18,0
Telaga Antang	20,0	235,0
Kotawaringin Timur	3 059,0	35 861,0

Sumber/Source: BPS- Survei Kerangka Sampel Area(KSA) Badan Pusat Statistik Kabupaten Kotawaringin Timur / Agriculture Office of Kotawaringin Timur Regency

Tabel 5.1.4 Luas Penggunaan Lahan Pertanian Bukan Sawah Menurut Kecamatan di Kabupaten Kotawaringin Timur (hektar), 2019
Land Use Area by Subdistrict in Kotawaringin Timur Regency (hectare), 2019

Kecamatan Subdistrict	Penggunaan Lahan/Land Used		
	Tegal/kebun	Ladang/huma	Perkebunan
(1)	(2)	(3)	(4)
Mentaya Hilir Selatan	299,0	98,0	8 486,0
Teluk Sampit	1 250,0	-	14 755,0
Pulau Hanaut	1 280,0	1 370,0	11 611,0
Mentawa Baru Ketapang	3 600,0	429,0	10 615,0
Seranau	1 002,0	-	4 007,0
Mentaya Hilir Utara	4 100,0	20,0	50 000,0
Kota Besi	1 750,0	0,0	40 000,0
Telawang	3 250,0	2 050,0	19 063,0
Baamang	4 500,0	750,0	3 000,0
Cempaga	-	150,0	44 250,0
Cempaga Hulu	9 615,0	100,0	70 800,0
Parenggean	589,0	33,0	44 968,0
Tualan Hulu	1 504,0	200,0	92 888,0
Mentaya Hulu	13 430,0	266,0	51 700,0
Bukit Santuai	36 858,0	101,0	19 781,0
Antang Kalang	6 089,0	103,0	49 837,0
Telaga Antang	23 200,0	142,0	22 000,0
Kotawaringin Timur	112 316,0	5 812,0	557 761,0

Lanjutan Tabel/Continued Table 5.1.4

Kecamatan Subdistrict	Penggunaan Lahan/Land Used		
	Ditanami pohon/hutan Rakyat	Padang rumput/ Penggembalaan	Hutan/ Forest
	(1)	(5)	(6)
Mentaya Hilir Selatan	299,0	98,0	8 486,0
Teluk Sampit	1 250,0	-	14 755,0
Pulau Hanaut	1 280,0	1 370,0	11 611,0
Mentawa Baru Ketapang	3 600,0	429,0	10 615,0
Seranau	1 002,0	0,0	4 007,0
Mentaya Hilir Utara	4 100,0	20,0	50 000,0
Kota Besi	1 750,0	0,0	40 000,0
Telawang	3 250,0	2 050,0	19 063,0
Baamang	4 500,0	750,0	3 000,0
Cempaga	-	150,0	44 250,0
Cempaga Hulu	9 615,0	100,0	70 800,0
Parenggean	589,0	33,0	44 968,0
Tualan Hulu	1 504,0	200,0	92 888,0
Mentaya Hulu	13 430,0	266,0	51 700,0
Bukit Santuai	36 858,0	101,0	19 781,0
Antang Kalang	6 089,0	103,0	49 837,0
Telaga Antang	23 200,0	142,0	22 000,0
Kotawaringin Timur	112 316,0	5 812,0	557 761,0

Lanjutan Tabel/Continued Table 5.1.4

Kecamatan Subdistrict	Penggunaan Lahan/Land Used		Jumlah Total
	Sementara Tidak Diusahakan	Lainnya	
(1)	(8)	(9)	(10)
Mentaya Hilir Selatan	750,0	493,0	26 128,0
Teluk Sampit	3 700,0	2 942,0	30 573,0
Pulau Hanaut	6 000,0	1 371,0	39 547,0
Mentawa Baru Ketapang	4 400,0	1 622,0	22 616,0
Seranau	80,0	27,0	48 529,0
Mentaya Hilir Utara	70,0	5,0	61 885,0
Kota Besi	25 436,0	20,0	177 062,0
Telawang	3 415,0	1 182,0	30 250,0
Baamang	7 669,0	15,0	17 714,0
Cempaga	94,0	3,0	82 150,0
Cempaga Hulu	2 171,0	65,0	96 020,0
Parenggean	475,0	74,0	46 152,0
Tualan Hulu	2 450,0	20,0	97 988,0
Mentaya Hulu	975,0	14,0	66 480,0
Bukit Santuai	53 594,0	25,0	123 322,0
Antang Kalang	12 500,0	15,0	153 166,0
Telaga Antang	1 490,0	1 200,0	143 073,0
Kotawaringin Timur	125 269,0	9 093,0	1 262 655,0

Sumber/Source: BPS- Survei Kerangka Sampel Area(KSA) Badan Pusat Statistik Kabupaten Kotawaringin Timur / Agriculture Office of Kotawaringin Timur Regency

5.2 Hortikultura/ Horticulture

Tabel 5.2.1 Luas Panen Tanaman Sayuran Menurut Kecamatan dan Jenis Tanaman di Kabupaten Kotawaringin Timur (ha), 2018 dan 2019
Harvested Area of Vegetables by Subdistrict and Kind of Plant in Kotawaringin Timur Regency (ha), 2018 and 2019

Kecamatan Subdistrict	Bawang Merah Shallot		Cabai Besar Big Chili		Kentang Potato		Kubis Cabbage	
	2018	2019	2018	2019	2018	2019	2018	2019
(1)	(2)	(3)	(4)	(5)	(6)	(7)	(8)	(9)
Mentaya Hilir Selatan	-	-	-	-	-	-	-	-
Teluk Sampit	-	-	-	-	-	-	-	-
Pulau Hanaut	-	-	-	-	-	-	-	-
Mentawa Baru Ketapang	6	2	16	20	-	-	-	1
Seranau	3	2	-	-	-	-	-	-
Mentaya Hilir Utara	2	-	3	3	-	-	-	-
Kota Besi	-	-	16	11	-	-	-	-
Telawang	-	2	6	5	-	-	-	-
Baamang	5	2	28	33	-	-	-	-
Cempaga	-	-	3	1	-	-	-	-
Cempaga Hulu	2	-	-	-	-	-	-	-
Parenggean	-	-	1	2	-	-	-	-
Tualan Hulu	-	-	1	1	-	-	-	-
Mentaya Hulu	3	6	1	6	-	-	-	-
Bukit Santuai	-	-	-	2	-	-	-	-
Antang Kalang	-	-	-	-	-	-	-	-
Telaga Antang	-	-	1	3	-	-	-	-
Kotawaringin Timur	21	14	76	87	-	-	-	1

Lanjutan Tabel/Continued Table 5.2.1

Kecamatan Subdistrict	Cabai Rawit/ Chili/Cayenne Pepper		Kacang Panjang/ Long Beans		Ketimun/ Cucumber	
	2018	2019	2018	2019	2018	2019
(1)	(10)	(11)	(13)	(14)	(15)	(16)
Mentaya Hilir Selatan	10	5	10	9	8	11
Teluk Sampit	13	11	12	11	13	12
Pulau Hanaut	4	4	7	7	3	-
Mentawa Baru Ketapang	27	33	25	22	18	27
Seranau	4	6	4	3	7	3
Mentaya Hilir Utara	8	8	3	3	1	-
Kota Besi	21	19	27	23	30	21
Telawang	9	9	14	14	13	11
Baamang	23	32	27	30	18	25
Cempaga	9	5	2	2	-	-
Cempaga Hulu	8	5	8	8	4	2
Parenggean	9	12	16	15	10	13
Tualan Hulu	9	6	11	5	9	5
Mentaya Hulu	11	8	10	10	5	1
Bukit Santuai	5	11	4	5	3	6
Antang Kalang	10	5	13	8	2	5
Telaga Antang	13	15	17	15	12	15
Kotawaringin Timur	193	194	210	190	156	157

Lanjutan Tabel/Continued Table 5.2.1

Kecamatan Subdistrict	Petai Chinese Cabbage		Tomat Tomato		Bawang Putih Garlic	
	2018	2019	2018	2019	2018	2019
(1)	(17)	(18)	(19)	(20)	(21)	(22)
Mentaya Hilir Selatan	–	-	7	6	–	–
Teluk Sampit	–	-	–	-	–	–
Pulau Hanaut	–	-	–	-	–	–
Mentawa Baru Ketapang	13	11	19	19	–	–
Seranau	–	-	–	-	–	–
Mentaya Hilir Utara	–	-	–	-	–	–
Kota Besi	–	-	22	20	–	–
Telawang	–	-	12	10	–	–
Baamang	–	-	25	27	–	–
Cempaga	–	-	1	1	–	–
Cempaga Hulu	–	-	3	3	–	–
Parenggean	12	12	1	7	–	–
Tualan Hulu	–	-	1	1	–	–
Mentaya Hulu	–	-	–	-	–	–
Bukit Santuai	–	-	2	2	–	–
Antang Kalang	6	3	–	-	–	–
Telaga Antang	11	12	1	2	–	–
Kotawaringin Timur	42	38	94	98	–	–

Sumber/Source: BPS, Statistik Pertanian Hortikultura SPH/ BPS-Statistics Indonesia, Agricultural Statistic for Horticulture SPH

Tabel 5.2.2 Produksi Tanaman Sayuran Menurut Kecamatan dan Jenis Tanaman di Kabupaten Kotawaringin Timur (kuintal), 2018 dan 2019
Production of Vegetables by Subdistrict and Kind of Plant in Kotawaringin Timur Regency (quintal), 2018 and 2019

Kecamatan Subdistrict	Bawang Merah Shallot		Cabai Besar/ Chili/Big chili		Kentang Potato		Kubis Cabbage	
	2018	2019	2018	2019	2018	2019	2018	2019
(1)	(2)	(3)	(4)	(5)	(6)	(7)	(8)	(9)
Mentaya Hilir Selatan	–	-	149	-	–	–	–	-
Teluk Sampit	–	-	233	-	–	–	–	-
Pulau Hanaut	–	-	126	-	–	–	–	-
Mentawa Baru Kotawaringin Timur	210	16	1 548	490	–	–	–	13
Seranau	32	50	192	-	–	–	–	-
Mentaya Hilir Utara	5	-	172	27	–	–	–	-
Kota Besi	–	-	630	154	–	–	–	-
Telawang	–	9	204	45	–	–	–	-
Baamang	24	40	940	688	–	–	–	-
Cempaga	–	-	113	4	–	–	–	-
Cempaga Hulu	58	-	334	-	–	–	–	-
Parenggean	–	-	358	30	–	–	–	-
Tualan Hulu	–	-	141	83	–	–	–	-
Mentaya Hulu	88	183	118	111	–	–	–	-
Bukit Santuai	–	-	40	30	–	–	–	-
Antang Kalang	–	-	122	-	–	–	–	-
Telaga Antang	–	-	234	174	–	–	–	-
Kotawaringin Timur	417	298	5 654	1 836	--	--	--	13

Lanjutan Tabel/Continued Table 5.2.2

Kecamatan Subdistrict	Cabai Rawit/ Chili/Cayenne Pepper		Kacang Panjang/ Long Beans		Ketimun/ Cucumber	
	2018	2019	2018	2019	2018	2019
(1)	(10)	(11)	(13)	(14)	(15)	(16)
Mentaya Hilir Selatan	149	90	152	181	129	164
Teluk Sampit	233	119	286	204	453	279
Pulau Hanaut	126	289	140	232	55	-
Mentawa Baru Ketapang	970	577	1 205	607	1 660	1 465
Seranau	192	116	185	77	269	67
Mentaya Hilir Utara	130	100	51	26	34	-
Kota Besi	431	225	260	162	488	240
Telawang	152	84	306	223	328	289
Baamang	422	538	529	642	405	687
Cempaga	94	178	23	32	-	-
Cempaga Hulu	334	223	564	274	163	69
Parenggean	307	268	391	352	397	482
Tualan Hulu	133	378	110	532	117	201
Mentaya Hulu	110	83	148	168	49	12
Bukit Santuai	40	80	55	54	26	74
Antang Kalang	122	244	188	235	68	121
Telaga Antang	226	464	208	592	203	510
Kotawaringin Timur	4 171	4 056	4 801	4 593	4 844	4 660

Lanjutan Tabel/Continued Table 5.2.2

Kecamatan Subdistrict	Petai Chinese Cabbage		Tomat Tomato		Bawang Putih Garlic	
	2018	2019	2018	2019	2018	2019
(1)	(17)	(18)	(19)	(20)	(21)	(22)
Mentaya Hilir Selatan	-	-	104	126	-	-
Teluk Sampit	-	-	-	-	-	-
Pulau Hanaut	-	-	-	-	-	-
Mentawa Baru Ketapang	95	207	1 120	846	-	-
Seranau	-	-	-	-	-	-
Mentaya Hilir Utara	-	-	-	-	-	-
Kota Besi	-	-	426	110	-	-
Telawang	-	-	247	208	-	-
Baamang	-	-	559	623	-	-
Cempaga	-	-	21	9	-	-
Cempaga Hulu	-	-	119	146	-	-
Parenggean	199	170	37	203	-	-
Tualan Hulu	-	-	11	4	-	-
Mentaya Hulu	-	-	-	-	-	-
Bukit Santuai	-	-	13	3	-	-
Antang Kalang	56	36	-	-	-	-
Telaga Antang	572	107	9	36	-	-
Kotawaringin Timur	42	520	2 666	2 314	-	-

Sumber/Source: BPS, Statistik Pertanian Hortikultura/BPS-Statistics Indonesia, Agriculture Statistic for Horticulture SPH-SBS

Tabel 5.2.3 Luas Panen Tanaman Sayuran dan Buah-Buahan Semusim Menurut Jenis Tanaman , 2018 - 2019
Table Harvested Area of Seasonal Vegetables and Fruits by Kind of Plant , 2018 - 2019

Jenis Tanaman <i>Kind of Plants</i>	Satuan <i>Unit</i>	2018	2019
(1)	(2)	(3)	(4)
Bawang Daun/ <i>Scallion</i>	ha/ ha	45	72
Bawang Merah/ <i>Shallots</i>	ha/ ha	21	14
Bawang Putih/ <i>Garlic</i>	ha/ ha	-	-
Bayam/ <i>Spinach</i>	ha/ ha	60	56
Blewah/ <i>Blewah</i>	ha/ ha	-	2
Buncis/ <i>string bean</i>	ha/ ha	64	69
Cabai Besar/ <i>Chili/Big chili</i>	ha/ ha	76	87
Cabai Rawit/ <i>Chili/Cayenne Pepper</i>	ha/ ha	193	194
Jamur/ <i>Mushrooms</i>	m2/ m2	44	-
Kacang Merah/ <i>Red Beans</i>	ha/ ha	-	-
Kacang Panjang/ <i>Long Beans</i>	ha/ ha	210	190
Kangkung/ <i>Water Spinach</i>	ha/ ha	101	100
Kembang Kol/ <i>Cauliflower</i>	ha/ ha	3	4
Kentang/ <i>Potato</i>	ha/ ha	-	-
Ketimun/ <i>Cucumber</i>	ha/ ha	156	157
Kubis/ <i>Cabbage</i>	ha/ ha	-	1
Labu Siam/ <i>Chayote</i>	ha/ ha	5	13
Lobak/ <i>Radish</i>	ha/ ha	-	-
Melon/ <i>Melon</i>	ha/ ha	17	19
Paprika/ <i>Bell Pepper</i>	ha/ ha	-	-
Petsai/Sawi/ <i>Chinese Cabbage/mustard green</i>	ha/ ha	42	38
Semangka/ <i>Water Melon</i>	ha/ ha	52	59
Stroberi/ <i>Strawberry</i>	ha/ ha	-	-
Terung/ <i>Eggplant</i>	ha/ ha	168	155
Tomat/ <i>Tomato</i>	ha/ ha	94	98
Wortel/ <i>Carrot</i>	ha/ ha	-	-

Sumber/Source: BPS, Statistik Pertanian Hortikultura SPH-SBS/ *BPS-Statistics Indonesia, Agricultural Statistic for Horticulture SPH-SBS*

Tabel 5.2.4 **Produksi Tanaman Sayuran dan Buah-Buahan Semusim Menurut Jenis Tanaman, 2018 - 2019**
Table **Production of Seasonal Vegetables and Fruits by Kind of Plant, 2018 - 2019**

Jenis Tanaman <i>Kind of Plants</i>	Satuan Unit	2018	2019
(1)	(2)	(3)	(4)
Bawang Daun/ <i>Scallion</i>	kw/ qui	972	1 321
Bawang Merah/ <i>Shallots</i>	kw/ qui	417	298
Bawang Putih/ <i>Garlic</i>	kw/ qui	-	-
Bayam/ <i>Spinach</i>	kw/ qui	929	1 147
Blewah/ <i>Blewah</i>	kw/ qui	-	91
Buncis/ <i>string bean</i>	kw/ qui	1 028	1 145
Cabai Besar/ <i>Chili/Big chili</i>	kw/ qui	1 483	1 836
Cabai Rawit/ <i>Chili/Cayenne Pepper</i>	kw/ qui	4 171	4 056
Jamur/ <i>Mushrooms</i>	kg/ kg	66	-
Kacang Merah/ <i>Red Beans</i>	kw/ qui	-	-
Kacang Panjang/ <i>Long Beans</i>	kw/ qui	4 801	4 593
Kangkung/ <i>Water Spinach</i>	kw/ qui	1 412	1 709
Kembang Kol/ <i>Cauliflower</i>	kw/ qui	70	126
Kentang/ <i>Potato</i>	kw/ qui	-	-
Ketimun/ <i>Cucumber</i>	kw/ qui	4 844	4 660
Kubis/ <i>Cabbage</i>	kw/ qui	-	13
Labu Siam/ <i>Chayote</i>	kw/ qui	60	907
Lobak/ <i>Radish</i>	kw/ qui	-	-
Melon/ <i>Melon</i>	kw/ qui	1 191	1 427
Paprika/ <i>Bell Pepper</i>	kw/ qui	-	-
Petsai/Sawi/ <i>Chinese</i>	kw/ qui	1 022	520
Semangka/ <i>Water Melon</i>	kw/ qui	3 342	3 758
Stroberi/ <i>Strawberry</i>	kw/ qui	-	-
Terung/ <i>Eggplant</i>	kw/ qui	5 010	4 968
Tomat/ <i>Tomato</i>	kw/ qui	2 666	2 314
Wortel/ <i>Carrot</i>	kw/ qui	-	-

Sumber/Source: BPS, Statistik Pertanian Hortikultura SPH-SBS/ *BPS-Statistics Indonesia, Agricultural Statistic for Horticulture SPH-SBS*

Tabel 5.2.5 Luas Panen Tanaman Biofarmaka Menurut Kecamatan dan Jenis Tanaman di Kabupaten Kotawaringin Timur (m²), 2018 dan 2019
Harvested Area of Medicinal Plants by Subdistrict and Kind of Plant in Kotawaringin Timur Regency (m²), 2018 and 2019

Kecamatan Subdistrict	Jahe Ginger		Laos/Lengkuas Galanga		Lempuyang/ Zingiber Aromaticum	
	2018	2019	2018	2019	2018	2019
(1)	(2)	(3)	(4)	(5)	(6)	(7)
Mentaya Hilir Selatan	400	589	70	293	-	130
Teluk Sampit	-	32 170	-	24 182	-	-
Pulau Hanaut	-	-	-	-	-	-
Mentawa Baru Ketapang	20 000	10 000	2 000	3 500	1 000	2 500
Seranau	1 815	2 089	3 244	5 506	-	-
Mentaya Hilir Utara	3 300	2 400	1 000	1 000	-	-
Kota Besi	9	8	11	10	-	-
Telawang	-	-	-	-	-	-
Baamang	1 700	4 700	1 700	4 800	-	-
Cempaga	26	21	114	52	-	-
Cempaga Hulu	-	-	50	275	-	-
Parenggean	200	350	200	321	-	-
Tualan Hulu	347	270	190	270	-	-
Mentaya Hulu	-	-	-	-	-	-
Bukit Santuai	-	-	-	-	-	-
Antang Kalang	-	-	-	-	-	-
Telaga Antang	11 225	5 499	8 360	3 383	-	-
Kotawaringin Timur	16 929	58 096	16 939	43 592	1 000	2 630

Lanjutan Tabel/Continued Table 5.2.5

Kecamatan Subdistrict	Kencur <i>East Indian Galangal</i>		Kunyit <i>Turmeric</i>		Temuireng <i>Black Turmeric</i>	
	2018	2019	2018	2019	2018	2019
(1)	(8)	(9)	(10)	(11)	(12)	(13)
Mentaya Hilir Selatan	20	220	100	328	-	136
Teluk Sampit	-	17 900	-	23 170	-	14 661
Pulau Hanaut	-	-	-	-	-	-
Mentawa Baru Ketapang	1 700	4 200	1 500	4 500	-	-
Seranau	1 297	7 322	2 202	2 609	-	-
Mentaya Hilir Utara	700	650	1 000	1 150	-	-
Kota Besi	10	13	7	12	-	-
Telawang	-	-	-	-	-	-
Baamang	1 100	2 400	1 400	2 600	-	-
Cempaga	7	-	28	15	-	-
Cempaga Hulu	-	-	-	-	-	-
Parenggean	-	-	225	375	-	-
Tualan Hulu	125	235	590	200	-	-
Mentaya Hulu	-	-	-	-	-	-
Bukit Santuai	-	-	-	-	-	-
Antang Kalang	-	-	-	-	-	-
Telaga Antang	2 085	2 983	6 110	5 491	-	-
Kotawaringin Timur	7 044	35 923	13 162	40 450	-	14 797

Sumber/Source: BPS, Statistik Pertanian Hortikultura SPH/ BPS-Statistics Indonesia, *Agricultural Statistic for Horticulture SPH*

Tabel 5.2.6 **Produksi Tanaman Biofarmaka Menurut Kecamatan dan Jenis Tanaman di Kabupaten Kotawaringin Timur (kg), 2018 dan 2019**
Production of Medicinal Plants by Subdistrict and Kind of Plant in Kotawaringin Timur Regency (kg), 2018 and 2019

Kecamatan Subdistrict	Jahe Ginger		Laos/Lengkuas Galanga		Lempuyang/ Zingiber Aromaticum	
	2018	2019	2018	2019	2018	2019
(1)	(2)	(3)	(4)	(5)	(6)	(7)
Mentaya Hilir Selatan	315	655	70	665	-	210
Teluk Sampit	-	16 085	-	48 364	-	-
Pulau Hanaut	-	-	-	-	-	-
Mentawa Baru Ketapang	17 300	17 800	6 000	6 370	2 500	3 220
Seranau	2 848	2 787	8 492	8 405	-	-
Mentaya Hilir Utara	7 600	7 550	5 130	3 740	-	-
Kota Besi	39	22	57	34	-	-
Telawang	-	-	-	-	-	-
Baamang	1 410	7 640	3 558	23 600	-	-
Cempaga	78	160	576	451	-	-
Cempaga Hulu	-	-	125	595	-	-
Parenggean	473	252	445	428	-	-
Tualan Hulu	175	390	334	710	-	-
Mentaya Hulu	-	-	-	-	-	-
Bukit Santuai	-	-	-	-	-	-
Antang Kalang	-	-	-	-	-	-
Telaga Antang	23 056	10 040	15 620	16 427	-	-
Kotawaringin Timur	53 294	63 381	40 407	109 789	2 500	3 430

Lanjutan Tabel/Continued Table 5.2.6

Kecamatan Subdistrict	Kencur <i>East Indian Galangal</i>		Kunyit <i>Turmeric</i>		Temuireng <i>Black Turmeric</i>	
	2018	2019	2018	2019	2018	2019
(1)	(8)	(9)	(10)	(11)	(12)	(13)
Mentaya Hilir Selatan	20	215	100	305	-	109
Teluk Sampit	-	8 950	-	23 170	-	43 983
Pulau Hanaut	-	-	-	-	-	-
Mentawa Baru Ketapang	4 800	5 480	3 300	5 975	-	-
Seranau	2 092	10 726	3 338	3 676	-	-
Mentaya Hilir Utara	2 865	1 630	7 200	4 090	-	-
Kota Besi	29	25	26	29	-	-
Telawang	-	-	-	-	-	-
Baamang	504	1 950	900	3 270	-	-
Cempaga	13	-	56	51	-	-
Cempaga Hulu	-	-	-	-	-	-
Parenggean	-	-	268	380	-	-
Tualan Hulu	325	252	352	275	-	-
Mentaya Hulu	-	-	-	-	-	-
Bukit Santuai	-	-	-	-	-	-
Antang Kalang	-	-	-	-	-	-
Telaga Antang	3 330	11 842	12 390	10 497	-	-
Kotawaringin Timur	13 978	41 070	27 930	51 718	-	44 092

Sumber/Source: BPS, Statistik Pertanian Hortikultura SPH/ BPS-Statistics Indonesia, *Agricultural Statistic for Horticulture SPH*

Tabel 5.2.7 Luas Panen Tanaman Biofarmaka Menurut Jenis Tanaman di Kabupaten Kotawaringin Timur, 2018 - 2019
Harvested Area of Medicinal Plants by Kind of Plant in Kotawaringin Timur Regency, 2018 - 2019

Jenis Tanaman <i>Kind of Plants</i>	Satuan Unit	2018	2019
(1)	(2)	(3)	(4)
Dlingo/Dringo/ <i>Sweet Root/Calamus</i>	m2/ m2	100	475
Jahe/ <i>Ginger</i>	m2/ m2	39 022	58 096
Kapulaga/ <i>Java Cardamon</i>	m2/ m2	-	-
Keji Beling/Kecibeling/ <i>Strobilanthes crispa</i>	m2/ m2	-	65
Kencur/ <i>East Indian Galangal</i>	m2/ m2	7 044	35 923
Kunyit/ <i>Turmeric</i>	m2/ m2	13 162	40 450
Laos/Lengkuas/ <i>Galanga</i>	m2/ m2	16 939	43 592
Lempuyang/ <i>Zingiber Aromaticum</i>	m2/ m2	1 000	2 630
Lidah Buaya/ <i>Oliviera</i>	m2/ m2	-	110
Mahkota Dewa/ <i>God's Crown</i>	pohon/ tree	400	266
Mengkudu/Pace/ <i>Indian Mulberry</i>	pohon/ tree	919	1 353
Sambiloto/ <i>King of Bitter</i>	m2/ m2	-	20
Temuireng/ <i>Black Turmeric</i>	m2/ m2	-	14 797
Temukunci/ <i>Chinese Keys</i>	m2/ m2	-	20
Temulawak/ <i>Java Turmeric</i>	m2/ m2	500	2 332

Sumber/Source: BPS, Statistik Pertanian Hortikultura SPH/ BPS-Statistics Indonesia, Agricultural Statistic for Horticulture SPH

Tabel 5.2.8 **Produksi Tanaman Biofarmaka Menurut Jenis Tanaman Kabupaten Kotawaringin Timur, 2016 - 2019**
Production of Medicinal Plants by Kind of Plant in Kotawaringin Timur Regency, 2016 - 2019

Jenis Tanaman <i>Kind of Plants</i>	Satuan Unit	2018	2019
(1)	(2)	(3)	(4)
Dlingo/Dringo/ <i>Sweet Root/Calamus</i>	kg/ kg	300	190
Jahe/ <i>Ginger</i>	kg/ kg	53 294	63 381
Kapulaga/ <i>Java Cardamon</i>	kg/ kg	-	-
KejiBeling/Kecibeling/ <i>Strobilanthes crispata</i>	kg/ kg	-	25
Kencur/ <i>East Indian Galangal</i>	kg/ kg	13 978	41 070
Kunyit/ <i>Turmeric</i>	kg/ kg	27 930	51 718
Laos/Lengkuas/ <i>Galanga</i>	kg/ kg	40 407	109 789
Lempuyang/ <i>Zingiber Aromaticum</i>	kg/ kg	2 500	3 430
Lidah Buaya/ <i>Oliviera</i>	kg/ kg	-	189
Mahkota Dewa/ <i>God's Crown</i>	kg/ kg	8 400	3 200
Mengkudu/Pace/ <i>Indian Mulberry</i>	kg/ kg	36 461	55 899
Sambiloto/ <i>King of Bitter</i>	kg/ kg	-	7
Temuireng/ <i>Black Turmeric</i>	kg/ kg	-	44 092
Temukunci/ <i>Chinese Keys</i>	kg/ kg	-	10
Temulawak/ <i>Java Turmeric</i>	kg/ kg	800	4 253

Sumber/Source: BPS, Statistik Pertanian Hortikultura SPH-SBS/ BPS-Statistics Indonesia, Agricultural Statistic for Horticulture SPH

Tabel 5.2.9 Luas Panen Tanaman Hias Menurut Kecamatan dan Jenis Tanaman di Kabupaten Kotawaringin Timur (m²), 2018 dan 2019
Harvested Area of Ornamental Plants by Subdistrict and Kind of Plant in Kotawaringin Timur Regency (m²), 2018 and 2019

Kecamatan Subdistrict	Anggrek Orchid		Krisan Chrysantemum		Anthurium Bunga Flamingo Lily Flower	
	2018	2019	2018	2019	2018	2019
(1)	(2)	(3)	(4)	(5)	(6)	(7)
Mentaya Hilir Selatan	50	59	8	-	100	125
Teluk Sampit	-	-	-	-	-	-
Pulau Hanaut	-	-	-	-	-	-
Mentawa Baru Ketapang	250	150	-	-	150	150
Seranau	-	-	-	-	-	-
Mentaya Hilir Utara	-	-	-	-	-	-
Kota Besi	-	-	-	-	-	-
Telawang	-	-	-	-	-	-
Baamang	-	-	-	-	-	-
Cempaga	-	-	-	-	-	-
Cempaga Hulu	-	-	-	-	-	-
Parenggean	-	-	-	-	-	-
Tualan Hulu	-	-	-	-	-	-
Mentaya Hulu	-	-	-	-	-	-
Bukit Santuai	-	-	-	-	-	-
Antang Kalang	-	-	-	-	-	-
Telaga Antang	-	-	-	-	-	-
Kotawaringin Timur	300	209	8	-	250	275

Lanjutan Tabel/Continued Table 5.2.9

Kecamatan Subdistrict	Mawar Rose		Sedap Malam Tuberose		Melati Jasmine	
	2018	2019	2018	2019	2018	2019
(1)	(8)	(9)	(10)	(11)	(12)	(13)
Mentaya Hilir Selatan	83	105	-	-	135	115
Teluk Sampit	-	-	-	-	-	-
Pulau Hanaut	-	-	-	-	-	-
Mentawa Baru Ketapang	360	250	-	-	-	-
Seranau	-	-	-	-	-	-
Mentaya Hilir Utara	-	-	-	-	-	-
Kota Besi	-	-	-	-	-	-
Telawang	-	-	-	-	-	-
Baamang	-	-	-	-	-	-
Cempaga	-	-	-	-	-	-
Cempaga Hulu	-	-	-	-	-	-
Parenggean	-	-	-	-	-	-
Tualan Hulu	-	-	-	-	-	-
Mentaya Hulu	-	-	-	-	-	-
Bukit Santuai	-	-	-	-	-	-
Antang Kalang	-	-	-	-	-	-
Telaga Antang	-	-	-	-	-	-
Kotawaringin Timur	443	355	-	-	135	115

Sumber/Source: BPS, Statistik Pertanian Hortikultura SPH/ BPS-Statistics Indonesia, *Agricultural Statistic for Horticulture SPH*

Tabel 5.2.10 **Produksi Tanaman Hias Menurut Kecamatan dan Jenis Tanaman di Kabupaten Kotawaringin Timur (kg), 2018 dan 2019**
Production of Ornamental Plants by Subdistrict and Kind of Plant in Kotawaringin Timur Regency (kg), 2018 and 2019

Kecamatan Subdistrict	Anggrek Orchid		Krisan Chrysantemum		Anthurium Bunga Flamingo Lily Flower	
	2018	2019	2018	2019	2018	2019
(1)	(2)	(3)	(4)	(5)	(6)	(7)
Mentaya Hilir Selatan	170	171	240	-	450	357
Teluk Sampit	-	-	-	-	-	-
Pulau Hanaut	-	-	-	-	-	-
Mentawa Baru Ketapang	4 800	416	-	-	1 773	400
Seranau	-	-	-	-	-	-
Mentaya Hilir Utara	-	-	-	-	-	-
Kota Besi	-	-	-	-	-	-
Telawang	-	-	-	-	-	-
Baamang	-	-	-	-	-	-
Cempaga	-	-	-	-	-	-
Cempaga Hulu	-	-	-	-	-	-
Parenggean	-	-	-	-	-	-
Tualan Hulu	-	-	-	-	-	-
Mentaya Hulu	-	-	-	-	-	-
Bukit Santuai	-	-	-	-	-	-
Antang Kalang	-	-	-	-	-	-
Telaga Antang	-	-	-	-	-	-
Kotawaringin Timur	4 970	587	--	-	2 223	757

Lanjutan Tabel/Continued Table 5.2.10

Kecamatan Subdistrict	Mawar Rose		Sedap Malam Tuberosa		Melati Jasmine	
	2018	2019	2018	2019	2018	2019
(1)	(8)	(9)	(10)	(11)	(12)	(13)
Mentaya Hilir Selatan	600	224	-	-	232	65
Teluk Sampit	-	-	-	-	-	-
Pulau Hanaut	-	-	-	-	-	-
Mentawa Baru Ketapang	3 340	715	-	-	-	-
Seranau	-	-	-	-	-	-
Mentaya Hilir Utara	-	-	-	-	-	-
Kota Besi	-	-	-	-	-	-
Telawang	-	-	-	-	-	-
Baamang	-	-	-	-	-	-
Cempaga	-	-	-	-	-	-
Cempaga Hulu	-	-	-	-	-	-
Parenggan	-	-	-	-	-	-
Tualan Hulu	-	-	-	-	-	-
Mentaya Hulu	-	-	-	-	-	-
Bukit Santuai	-	-	-	-	-	-
Antang Kalang	-	-	-	-	-	-
Telaga Antang	-	-	-	-	-	-
Kotawaringin Timur	3 940	939	-	-	232	65

Sumber/Source: BPS, Statistik Pertanian Hortikultura SPH/ BPS-Statistics Indonesia, *Agricultural Statistic for Horticulture SPH*

Tabel 5.2.11 Luas Panen Tanaman Hias Menurut Jenis Tanaman di Kabupaten Kotawaringin Timur , 2018 dan 2019
Harvested Area of Ornamental Plants by Kind of Plant in Kotawaringin Timur Regency, 2018 and 2019

Jenis Tanaman <i>Kind of Plants</i>	Satuan <i>Unit</i>	2018	2019
(1)	(2)	(3)	(4)
Anggrek/ <i>Orchid</i>	m2/ m2	300	209
Anthurium Bunga/ <i>Flamingo Lily Flower</i>	m2/ m2	250	275
Anthurium Daun/ <i>Anthurium</i>	m2/ m2	200	60
Anyelir/ <i>Carnation</i>	m2/ m2	-	40
Balanceng/ <i>Dieffenbacia</i>	m2/ m2	30	-
Dracaena/ <i>Dracaena</i>	m2/ m2	-	41
Euphorbia/ <i>Euphorbia</i>	m2/ m2	-	40
Gladiol/ <i>Gladiol</i>	m2/ m2	-	-
Hanjuang/ <i>Cordyline</i>	m2/ m2	-	20
Herbras/ <i>Gerbera</i>	m2/ m2	-	-
Kamboja Jepang/ <i>Adenium</i>	m2/ m2	140	60
Keladi Hias/ <i>Caladium</i>	m2/ m2	-	-
Krisan/ <i>Chrysantemum</i>	m2/ m2	8	-
Mawar/ <i>Rose</i>	m2/ m2	443	355
Melati/ <i>Jasmine</i>	m2/ m2	135	115
Monstera/ <i>Monstera</i>	m2/ m2	-	-
Pakis/ <i>Leather Leaf Fern</i>	m2/ m2	-	70
Palem/ <i>Palm</i>	pohon/ tree	150	-
Pedang-Pedangan/ <i>Sansevieria</i>	m2/ m2	-	50
Philodendron/ <i>Philodendron</i>	m2/ m2	-	-
Pisang-Pisangan/ <i>Heliconia</i>	m2/ m2	100	50
Sedap Malam/ <i>Tuberose</i>	m2/ m2	-	-
Soka/ <i>Ixora</i>	m2/ m2	200	100
Sri Rejeki/ <i>Aglanonema</i>	m2/ m2	260	40

Sumber/Source: BPS, Statistik Pertanian Hortikultura SPH-SBS/ BPS-Statistics Indonesia, *Agricultural Statistic for Horticulture SPH-SBS*

Tabel 5.2.12 Produksi Tanaman Hias Menurut Jenis Tanaman di Kabupaten Kotawaringin Timur, 2018 dan 2019
Production of Ornamental Plants by Kind of Plant in Kotawaringin Timur Regency, 2018 and 2019

Jenis Tanaman <i>Kind of Plants</i>	Satuan <i>Unit</i>	2018	2019
(1)	(2)	(3)	(4)
Anggrek/ <i>Orchid</i>	tangkai/ stalks	4 970	587
Anthurium Bunga/ <i>Flamingo Lily Flower</i>	tangkai/ stalks	2 223	757
Anthurium Daun/ <i>Anthurium</i>	pohon/ tree	8 090	240
Anyelir/ <i>Carnation</i>	tangkai/ stalks	-	160
Balaceng/ <i>Dieffenbacia</i>	pohon/ tree	60	-
Dracaena/ <i>Dracaena</i>	pohon/ tree	-	400
Euphorbia/ <i>Euphorbia</i>	pohon/ tree	-	200
Gladiol/ <i>Gladiol</i>	tangkai/ stalks	-	-
Hanjung/ <i>Cordylina</i>	pohon/ tree	-	20
Herbras/ <i>Gerbera</i>	tangkai/ stalks	-	-
Kamboja Jepang/ <i>Adenium</i>	pohon/ tree	5 350	60
Keladi Hias/ <i>Caladium</i>	pohon/ tree	-	-
Krisan/ <i>Chrysantemum</i>	tangkai/ stalks	240	-
Mawar/ <i>Rose</i>	tangkai/ stalks	3 940	939
Melati/ <i>Jasmine</i>	kg/ kg	232	65
Monstera/ <i>Monstera</i>	pohon/ tree	-	-
Pakis/ <i>Leather Leaf Fern</i>	pohon/ tree	-	70
Palem/ <i>Palm</i>	pohon/ tree	455	-
Pedang-Pedangan/ <i>Sansevieria</i>	rumpun/	-	250
Philodendron/ <i>Philodendron</i>	pohon/ tree	-	-
Pisang-Pisangan/ <i>Heliconia</i>	tangkai/ stalks	1 474	60
Sedap Malam/ <i>Tuberose</i>	tangkai/ stalks	-	-
Soka/ <i>Ixora</i>	pohon/ tree	7 780	300
Sri Rejeki/ <i>Aglaoanema</i>	pohon/ tree	2 810	40

Sumber/Source: BPS, Statistik Pertanian Hortikultura SPH-SBS/ BPS-Statistics Indonesia, Agricultural Statistic for Horticulture SPH-SBS

Tabel 5.2.13 **Produksi Buah Buahan Menurut Jenis Tanaman (kuintal) di Kabupaten Kotawaringin Timur, 2018 dan 2019**
Production of Fruits by Kind of Plant (quintal) in Kotawaringin Timur Regency, 2018 and 2019

Kecamatan Subdistrict	Mangga Mango		Durian Durian		Jeruk Siam/Keprak/ Orange/Tangerine	
	2018	2019	2018	2019	2018	2019
(1)	(2)	(3)	(4)	(5)	(6)	(7)
Mentaya Hilir Selatan	3	30	513	250	5	378
Teluk Sampit	11	11	-	-	335	272
Pulau Hanaut	25	-	1 415	1 596	450	100
Mentawa Baru Ketapang	433	314	166	165	2 811	366
Seranau	180	32	139	66	2 811	1 330
Mentaya Hilir Utara	135	275	204	250	888	1 350
Kota Besi	2 290	1 149	1 875	1 240	2 181	1 133
Telawang	-	-	40	36	-	-
Baamang	118	110	388	497	3 000	2 150
Cempaga	-	8	509	324	136	94
Cempaga Hulu	193	20	4 550	3 400	914	316
Parenggean	41	28	203	101	143	196
Tualan Hulu	29	13	369	100	123	95
Mentaya Hulu	46	-	349	-	-	-
Bukit Santuai	42	243	918	1 036	-	-
Antang Kalang	315	45	1 825	630	-	-
Telaga Antang	63	11	1 193	1 385	142	73
Kotawaringin Timur	3 924	2 289	14 656	11 076	13 939	7 853

Lanjutan Tabel/Continued Table 5.1.13

Kecamatan Subdistrict	Pisang Banana		Pepaya Papaya		Salak Salacca	
	2018	2019	2018	2019	2018	2019
(1)	(8)	(9)	(10)	(11)	(12)	(13)
Mentaya Hilir Selatan	12 950	802	19	6	669	315
Teluk Sampit	4 498	1 918	-	-	46	27
Pulau Hanaut	2 180	1 050	150	205	1	7
Mentawa Baru Ketapang	2 315	847	635	80	123	97
Seranau	16 361	2 819	575	440	168	26
Mentaya Hilir Utara	283	477	149	14	240	225
Kota Besi	2 948	728	362	62	50	35
Telawang	99	78	22	25	-	-
Baamang	100	66	101	63	100	47
Cempaga	134	47	18	16	-	-
Cempaga Hulu	5 194	3 358	311	133	-	-
Parenggean	302	92	44	21	5	1
Tualan Hulu	860	399	176	56	8	-
Mentaya Hulu	364	292	-	-	3	9
Bukit Santuai	36	25	10	11	9	3
Antang Kalang	1 916	1 073	-	-	-	-
Telaga Antang	1 015	2 492	819	1 392	18	80
Kotawaringin Timur	51 555	16 563	3 391	2 524	1 440	872

Lanjutan Tabel/Continued Table 5.1.13

Kecamatan Subdistrict	Rambutan/ Rambutan		Nangka/Cempedak/ Jackfruit		Nenas/ Pineapple	
	2018	2019	2018	2019	2018	2019
(1)	(14)	(15)	(16)	(17)	(18)	(19)
Mentaya Hilir Selatan	8 105	1 300	1 099	245	3 215	530
Teluk Sampit	190	281	68	40	98	79
Pulau Hanaut	1 980	150	225	666	46	17
Mentawa Baru Ketapang	2 645	357	1 136	263	1 213	457
Seranau	1 305	1 821	4 674	1 850	210	218
Mentaya Hilir Utara	1 000	70	330	150	22	27
Kota Besi	1 315	719	647	442	40	42
Telawang	400	53	152	74	26	32
Baamang	150	310	320	887	3 067	1 555
Cempaga	257	800	215	123	91	13
Cempaga Hulu	2 620	2 179	1 915	2 390	-	-
Parenggean	257	113	239	109	9	5
Tualan Hulu	227	117	308	100	15	10
Mentaya Hulu	264	-	204	-	21	13
Bukit Santuai	136	50	309	2 073	-	3
Antang Kalang	-	-	-	-	-	-
Telaga Antang	565	634	659	893	95	92
Kotawaringin Timur	21 416	8 954	12 500	10 305	8 168	3 093

Sumber/Source: BPS, Statistik Pertanian Hortikultura SPH-SBS/ BPS-Statistics Indonesia, Agricultural Statistic for Horticulture SPH

Tabel 5.2.14 Produksi Buah-Buahan dan Sayuran Tahunan Menurut Jenis Tanaman di Kabupaten Kotawaringin Timur, 2016 - 2019
Production of Annual Fruits and Vegetables by Kind of Plant (quintal) in Kotawaringin Timur Regency, 2016 - 2019

Jenis Tanaman <i>Kind of Plants</i>	Satuan Unit	2018	2019
(1)	(2)	(3)	(4)
Alpukat/ <i>Avocado</i>	kw/ qui	115	96
Anggur/ <i>Grape</i>	kw/ qui	-	-
Apel/ <i>Apple</i>	kw/ qui	-	-
Belimbing/ <i>Star Fruit</i>	kw/ qui	989	562
Duku/Langsak/Kokosan/ <i>Duku</i>	kw/ qui	4 343	2 125
Durian/ <i>Durian</i>	kw/ qui	14 656	11 076
Jambu Air/ <i>Water Apple</i>	kw/ qui	1 541	540
Jambu Biji/ <i>Guava</i>	kw/ qui	2 667	1 589
Jengkol/ <i>Jengkol</i>	kw/ qui	1 029	176
Jeruk Besar/ <i>Pomelo</i>	kw/ qui	448	146
Jeruk Siam/Kepronk/ <i>Orange/Tangerine</i>	kw/ qui	13 939	7 853
Mangga/ <i>Mango</i>	kw/ qui	3 924	2 289
Manggis/ <i>Mangosteen</i>	kw/ qui	1 025	901
Markisa/Konyal/ <i>Passion fruit</i>	kw/ qui	2	1
Melinjo/ Gnetum/ <i>Melinjo</i>	kw/ qui	311	188
Nangka/Cempedak/ <i>Jackfruit</i>	kw/ qui	12 500	10 305
Nenas/ <i>Pineapple</i>	kw/ qui	8 168	3 093
Pepaya/ <i>Papaya</i>	kw/ qui	3 391	2 524
Petai/ <i>Twisted Cluster Bean</i>	kw/ qui	676	397
Pisang/ <i>Banana</i>	kw/ qui	51 555	16 563
Rambutan/ <i>Rambutan</i>	kw/ qui	21 416	8 954
Salak/ <i>Snakefruit</i>	kw/ qui	1 440	872
Sawo/ <i>Sapodilla/Sawo</i>	kw/ qui	1 883	1 295
Sirsak/ <i>Soursop</i>	kw/ qui	634	369
Sukun/ <i>Breadfruit</i>	kw/ qui	826	416
Alpukat/ <i>Avocado</i>	kw/ qui	115	96
Anggur/ <i>Grape</i>	kw/ qui	-	-
Apel/ <i>Apple</i>	kw/ qui	-	-

Sumber/Source: BPS, Statistik Pertanian Hortikultura SPH-SBS/ *BPS-Statistics Indonesia, Agricultural Statistic for Horticulture SPH*

5.3 Perkebunan/*Estate Crops*

Tabel 5.3.1 Luas Areal Tanaman Perkebunan Menurut Kecamatan dan Jenis Tanaman di Kabupaten Kotawaringin Timur (ha), 2018 dan 2019
Planted Area of Estate Crops by Subdistrict and Type of Crops in Kotawaringin Timur Regency (ha), 2018 and 2019

Kecamatan Subdistrict	Kelapa Sawit Oil Palm		Kelapa Coconut		Karet Rubber	
	2018	2019	2018	2019	2018	2019
(1)	(2)	(3)	(4)	(5)	(6)	(7)
Mentaya Hilir Selatan	35,00	50,00	2 006,69	2 006,00	1 371,00	1 371,00
Teluk Sampit	50,00	50,00	5 127,00	5 147,00	459,00	459,00
Pulau Hanaut	-	-	8 233,74	8 545,74	2 044,00	1 977,00
Mentawa Baru Ketapang	90,00	148,00	31,50	31,50	1 444,00	1 444,00
Seranau	30,00	30,00	66,00	66,00	1 023,00	1 023,00
Mentaya Hilir Utara	327,00	353,00	208,70	208,70	2 513,00	2 513,00
Kota Besi	907,00	907,00	74,00	74,00	2 920,00	2 920,00
Telawang	326,68	326,68	80,00	80,00	2 867,00	2 867,00
Baamang	114,00	114,00	21,00	21,00	1 312,00	1 312,00
Cempaga	2 903,52	2 903,52	199,00	199,00	3 992,00	3 879,00
Cempaga Hulu	6 198,00	6 198,00	250,00	250,00	4 894,00	4 894,00
Parenggean	5 425,76	5 425,76	150,00	150,00	4 414,00	4 401,00
Tualan Hulu	5 032,00	5 032,00	166,00	166,00	3 659,00	3 659,00
Mentaya Hulu	1 964,00	1 964,00	179,00	179,00	3 332,00	3 332,00
Bukit Santuai	187,50	187,50	137,00	137,00	3 531,00	3 531,00
Antang Kalang	481,00	481,00	104,00	104,00	3 080,00	3 080,00
Telaga Antang	823,00	823,00	119,50	119,50	3 232,00	3 187,00
Kotawaringin Timur	24 894,46	24 993,46	17 153,13	17 538,44	46 087,00	45 849,00

Lanjutan Tabel/Continued Table 5.3.1

Kecamatan Subdistrict	Kakao Cocoa		Lada Pepper		Kopi Coffee	
	2018	2019	2018	2019	2018	2019
(1)	(10)	(11)	(12)	(13)	(14)	(15)
Mentaya Hilir Selatan	-	-	-	-	35,00	35,00
Teluk Sampit	-	-	-	-	7,50	7,50
Pulau Hanaut	10,00	10,00	-	-	13,00	27,00
Mentawa Baru Ketapang	-	-	-	-	11,60	11,60
Seranau	-	-	2,00	2,00	28,00	28,00
Mentaya Hilir Utara	-	-	-	-	14,00	14,00
Kota Besi	-	-	-	-	12,50	12,50
Telawang	-	-	1,50	1,50	9,26	9,26
Baamang	-	-	-	-	6,00	21,00
Cempaga	-	-	-	-	13,00	13,00
Cempaga Hulu	-	-	-	-	8,00	8,00
Parenggean	9,00	9,00	-	-	1,25	1,25
Tualan Hulu	-	-	-	-	5,00	5,00
Mentaya Hulu	82,00	82,00	8,00	8,00	8,00	43,00
Bukit Santuai	-	-	-	-	10,50	10,50
Antang Kalang	-	-	3,75	3,75	8,00	8,00
Telaga Antang	1,20	1,20	-	-	12,00	27,00
Kotawaringin Timur	102,20	102,20	15,25	15,25	202,61	281,61

Sumber/Source: Dinas Pertanian Kabupaten Kotawaringin Timur/Agriculture Office of Kotawaringin Timur Regency

Tabel 5.3.2 **Produksi Perkebunan Menurut Kecamatan dan Jenis Tanaman di Kabupaten Kotawaringin Timur (ton), 2018 dan 2019**
Production of Estates by Subdistrict and Type of Crops in Kotawaringin Timur Regency (tons), 2018 and 2019

Kecamatan Subdistrict	Kelapa Sawit Oil Palm		Kelapa Coconut		Karet Rubber	
	2018	2019	2018	2019	2018	2019
(1)	(2)	(3)	(4)	(5)	(6)	(7)
Mentaya Hilir Selatan	27,60	27,60	672,30	675,30	553,97	553,97
Teluk Sampit	57,96	57,96	1 688,62	1 688,62	123,75	123,75
Pulau Hanaut	-	-	2 346,14	2 382,81	995,74	995,74
Mentawa Baru Ketapang	61,82	61,82	5,44	5,44	874,96	874,96
Seranau	54,10	54,10	18,75	18,75	429,12	429,12
Mentaya Hilir Utara	347,55	347,50	66,84	66,84	1 068,31	1 068,31
Kota Besi	996,91	996,91	20,63	20,63	1 373,36	1 373,36
Telawang	519,84	519,82	22,13	22,13	1 193,46	1 193,46
Baamang	77,28	77,28	7,13	7,13	784,50	784,50
Cempaga	6 468,05	6 468,05	57,75	57,75	1 893,33	1 893,28
Cempaga Hulu	3 875,60	3 875,60	75,00	75,00	1 943,95	1 943,95
Parenggean	9 312,93	9 311,61	43,13	43,13	2 479,53	2 479,53
Tualan Hulu	5 146,52	5 146,52	46,50	46,50	1 866,72	1 866,72
Mentaya Hulu	1 204,13	1 204,13	37,88	37,88	1 942,65	1 942,65
Bukit Santuai	92,11	92,11	42,00	42,00	1 784,62	1 784,62
Antang Kalang	337,50	337,50	24,38	24,38	1 594,77	1 594,77
Telaga Antang	159,22	159,22	28,13	28,13	1 549,40	1 549,40
Kotawaringin Timur	28 739,12	28 737,73	5 202,75	5 242,42	22 452,14	22 452,09

Lanjutan Tabel/Continued Table 5.3.2

Kecamatan Subdistrict	Kakao Cocoa		Lada Pepper		Kopi Coffee	
	2018	2019	2018	2019	2018	2019
(1)	(8)	(9)	(10)	(11)	(12)	(13)
Mentaya Hilir Selatan	-	-	-	-	6,30	6,30
Teluk Sampit	-	-	-	-	1,80	1,80
Pulau Hanaut	-	-	-	-	9,00	9,00
Mentawa Baru Ketapang	-	-	-	-	6,88	6,88
Seranau	-	-	-	-	1,38	1,38
Mentaya Hilir Utara	-	-	-	-	6,20	6,20
Kota Besi	-	-	-	-	7,31	7,31
Telawang	-	-	0,25	0,25	6,54	6,54
Baamang	-	-	-	-	4,50	4,50
Cempaga	-	-	-	-	8,80	8,80
Cempaga Hulu	-	-	-	-	2,40	2,40
Parenggean	-	-	-	-	0,50	0,50
Tualan Hulu	-	-	-	-	4,50	4,50
Mentaya Hulu	-	-	-	-	3,75	3,75
Bukit Santuai	-	-	-	-	6,00	6,00
Antang Kalang	-	-	-	-	7,60	7,60
Telaga Antang	0,51	0,51	-	-	9,50	9,50
Kotawaringin Timur	0,51	0,51	0,25	0,25	92,96	92,96

Sumber/Source: Dinas Pertanian Kabupaten Kotawaringin Timur/Agriculture Office of Kotawaringin Timur Regency

5.4 Peternakan/Livestock

Tabel 5.4.1 Populasi Ternak Besar dan Ternak Kecil Menurut Kecamatan dan Jenis Ternak di Kabupaten Kotawaringin Timur, 2019
Livestock Population by Subdistrict and Kind of Livestock in Kotawaringin Timur Regency, 2019

Kecamatan Subdistrict	Sapi Perah DairyCattle	Sapi Potong BeefCattle	Kerbau Buffalo	Kuda Horse
(1)	(2)	(3)	(4)	(5)
Mentaya Hilir Selatan	-	584	-	-
Teluk Sampit	-	130	-	-
Pulau Hanaut	-	389	-	-
Mentawa Baru Ketapang	-	1 297	21	-
Seranau	-	324	-	-
Mentaya Hilir Utara	-	843	-	-
Kota Besi	-	324	-	-
Telawang	-	130	104	-
Baamang	-	584	-	-
Cempaga	-	195	-	-
Cempaga Hulu	-	195	-	-
Parenggean	-	259	-	-
Tualan Hulu	-	130	-	-
Mentaya Hulu	-	454	49	-
Bukit Santuai	-	130	-	-
Antang Kalang	-	389	-	-
Telaga Antang	-	130	-	-
Kotawaringin Timur	-	6 487	174	-

Lanjutan Tabel/Continued Table 5.4.1

Kecamatan Subdistrict	Kambing Goat	Domba Sheep	Babi Pig
(1)	(6)	(7)	(8)
Mentaya Hilir Selatan	555	-	-
Teluk Sampit	79	-	-
Pulau Hanaut	317	-	-
Mentawa Baru Ketapang	1 981	17	2 231
Seranau	79	-	-
Mentaya Hilir Utara	476	-	2 231
Kota Besi	396	-	2 789
Telawang	79	-	3 347
Baamang	1 981	-	2 231
Cempaga	159	-	2 510
Cempaga Hulu	159	-	1 674
Parenggean	396	-	1 674
Tualan Hulu	159	-	837
Mentaya Hulu	396	-	1 674
Bukit Santuai	-	-	1 674
Antang Kalang	555	-	4 184
Telaga Antang	159	-	837
Kotawaringin Timur	7 925	17	27 892

Sumber/Source: Dinas Pertanian Kabupaten Kotawaringin Timur/Agriculture Office of Kotawaringin Timur Regency

Tabel 5.4.2 **Populasi Unggas Menurut Kecamatan dan Jenis Unggas di Kabupaten Kotawaringin Timur, 2019**
Poultry Population by Subdistrict and Kind of Poultry in Kotawaringin Timur Regency, 2019

Kecamatan Subdistrict	Ayam Petelur	Ayam Buras Free- range Chicken	Itik/Itik Manila Duck/ Muscovy Duck	Burung Puyuh Quail
(1)	(2)	(3)	(4)	(5)
Mentaya Hilir Selatan	-	55 790	6 410	-
Teluk Sampit	-	30 994	5 609	-
Pulau Hanaut	-	43 392	5 609	-
Mentawa Baru Ketapang	20 063	55 790	7 211	-
Seranau	-	37 193	4 006	-
Mentaya Hilir Utara	-	49 591	7 211	-
Kota Besi	-	24 796	3 205	-
Telawang	-	18 597	3 205	-
Baamang	6 688	55 790	7 211	8 500
Cempaga	-	24 796	4 006	-
Cempaga Hulu	-	30 994	4 006	-
Parenggean	-	24 796	3 205	-
Tualan Hulu	-	12 398	1 603	-
Mentaya Hulu	-	55 790	6 410	-
Bukit Santuai	-	24 796	2 404	-
Antang Kalang	-	55 790	7 211	-
Telaga Antang	-	18 597	1 603	-
Kotawaringin Timur	26 750	619 889	80 125	8 500

Sumber/Source: Dinas Pertanian Kabupaten Kotawaringin Timur/Agriculture Office of Kotawaringin Timur Regency

Tabel 5.4.3 Pemasukan Ternak Besar dan Ternak Kecil Menurut Kecamatan dan Jenis Ternak di Kabupaten Kotawaringin Timur, 2019
Livestock Intake by Subdistrict and Kind of Livestock in Kotawaringin Timur Regency, 2019

Kecamatan Subdistrict	Sapi Perah DairyCattle	Sapi Potong BeefCattle	Kerbau Buffalo	Kuda Horse
(1)	(2)	(3)	(4)	(5)
Mentaya Hilir Selatan	-	-	-	-
Teluk Sampit	-	-	-	-
Pulau Hanaut	-	-	-	-
Mentawa Baru Ketapang	-	3 421	-	-
Seranau	-	-	-	-
Mentaya Hilir Utara	-	-	-	-
Kota Besi	-	-	-	-
Telawang	-	329	2	-
Baamang	-	85	-	-
Cempaga	-	-	-	-
Cempaga Hulu	-	-	-	-
Parenggean	-	-	-	-
Tualan Hulu	-	-	-	-
Mentaya Hulu	-	-	-	-
Bukit Santuai	-	-	-	-
Antang Kalang	-	-	-	-
Telaga Antang	-	-	-	-
Kotawaringin Timur	-	3835	2	-

Lanjutan Tabel/Continued Table 5.4.3

Kecamatan Subdistrict	Kambing Goat	Domba Sheep	Babi Pig
(1)	(6)	(7)	(8)
Mentaya Hilir Selatan	-	-	-
Teluk Sampit	-	-	-
Pulau Hanaut	-	-	-
Mentawa Baru Ketapang	-	-	-
Seranau	-	-	-
Mentaya Hilir Utara	-	-	-
Kota Besi	-	-	-
Telawang	226	-	-
Baamang	20	-	-
Cempaga	-	-	-
Cempaga Hulu	-	-	-
Parenggean	-	-	-
Tualan Hulu	-	-	-
Mentaya Hulu	-	-	-
Bukit Santuai	-	-	-
Antang Kalang	-	-	-
Telaga Antang	-	-	-
Kotawaringin Timur	246	-	-

Sumber/Source: Dinas Pertanian Kabupaten Kotawaringin Timur/Agriculture Office of Kotawaringin Timur Regency

Tabel 5.4.4 Pemasukan Unggas Menurut Kecamatan dan Jenis Unggas di Kabupaten Kotawaringin Timur, 2019
Poultry Intake by Subdistrict and Kind of Poultry in Kotawaringin Timur Regency, 2019

Kecamatan Subdistrict	Ayam Petelur	Ayam Buras Free-range Chicken	Itik/Itik Manila Duck/ Muscovy Duck	Burung Puyuh Quail
(1)	(2)	(3)	(4)	(5)
Mentaya Hilir Selatan	-	-	-	-
Teluk Sampit	-	-	-	-
Pulau Hanaut	-	-	-	-
Mentawa Baru Ketapang	-	-	-	-
Seranau	-	-	-	-
Mentaya Hilir Utara	-	-	-	-
Kota Besi	-	-	-	-
Telawang	-	14 310	300	-
Baamang	-	-	460	2 000
Cempaga	-	-	-	-
Cempaga Hulu	-	-	-	-
Parenggean	-	-	-	-
Tualan Hulu	-	-	-	-
Mentaya Hulu	-	-	-	-
Bukit Santuai	-	4 250	206	-
Antang Kalang	-	-	-	-
Telaga Antang	-	-	-	-
Kotawaringin Timur	-	18 560	966	2 000

Sumber/Source: Dinas Pertanian Kabupaten Kotawaringin Timur/Agriculture Office of Kotawaringin Timur Regency

Tabel 5.4.5 **Produksi Daging Ternak Besar dan Ternak Kecil Menurut Kecamatan dan Jenis Ternak di Kabupaten Kotawaringin Timur, 2019**
Meat Production of Livestock by Subdistrict and Kind of Livestock in Kotawaringin Timur Regency, 2019

Kecamatan Subdistrict	Sapi Perah DairyCattle	Sapi Potong BeefCattle	Kerbau Buffalo	Kuda Horse
(1)	(2)	(3)	(4)	(5)
Mentaya Hilir Selatan	-	31 368	-	-
Teluk Sampit	-	12 234	-	-
Pulau Hanaut	-	10 195	-	-
Mentawa Baru Ketapang	-	392 106	14 320	-
Seranau	-	15 292	-	-
Mentaya Hilir Utara	-	9 411	-	-
Kota Besi	-	4 705	-	-
Telawang	-	6 979	-	-
Baamang	-	235 264	-	-
Cempaga	-	13 724	-	-
Cempaga Hulu	-	6 901	-	-
Parenggean	-	12 469	-	-
Tualan Hulu	-	6 117	-	-
Mentaya Hulu	-	11 763	-	-
Bukit Santuai	-	3 607	-	-
Antang Kalang	-	5 960	-	-
Telaga Antang	-	6 117	-	-
Kotawaringin Timur	-	784 212	14 320	-

Lanjutan Tabel/Continued Table 5.4.5

Kecamatan Subdistrict	Kambing Goat	Domba Sheep	Babi Pig
(1)	(6)	(7)	(8)
Mentaya Hilir Selatan	3 965	-	-
Teluk Sampit	1 963	-	-
Pulau Hanaut	1 378	-	-
Mentawa Baru Ketapang	27 754	-	120 021
Seranau	1 754	-	-
Mentaya Hilir Utara	1 982	-	8 277
Kota Besi	1 764	-	26 901
Telawang	2 111	-	20 693
Baamang	37 667	-	78 634
Cempaga	2 101	-	29 384
Cempaga Hulu	1 080	-	37 248
Parenggean	5 957	-	12 416
Tualan Hulu	2 389	-	6 208
Mentaya Hulu	1 745	-	22 763
Bukit Santuai	753	-	16 555
Antang Kalang	2 369	-	28 557
Telaga Antang	2 389	-	6 208
Kotawaringin Timur	99 123	-	413 865

Sumber/Source: Dinas Pertanian Kabupaten Kotawaringin Timur/Agriculture Office of Kotawaringin Timur Regency

Tabel 5.4.6 **Produksi Daging Unggas Menurut Kecamatan dan Jenis Unggas di Kabupaten Kotawaringin Timur, 2019**
Poultry Meat Production by Subdistrict and Kind of Poultry in Kotawaringin Timur Regency, 2019

Kecamatan Subdistrict	Ayam Petelur	Ayam Buras Free- range Chicken	Itik/Itik Manila Duck/ Muscovy Duck	Burung Puyuh Quail
(1)	(2)	(3)	(4)	(5)
Mentaya Hilir Selatan	-	10 959	3 254	153
Teluk Sampit	-	2 658	2 872	-
Pulau Hanaut	-	5 480	2 782	-
Mentawa Baru Ketapang	-	137 541	6 283	763
Seranau	-	3 836	2 962	-
Mentaya Hilir Utara	-	3 288	3 029	-
Kota Besi	-	1 644	2 939	76
Telawang	-	2 137	1 458	534
Baamang	-	82 196	3 141	-
Cempaga	-	2 740	2 895	-
Cempaga Hulu	-	2 137	3 052	-
Parenggean	-	3 562	1 651	-
Tualan Hulu	-	1 918	826	-
Mentaya Hulu	-	6 302	2 984	-
Bukit Santuai	-	2 164	1 234	-
Antang Kalang	-	2 685	2 693	-
Telaga Antang	-	2 740	821	-
Kotawaringin Timur	-	273 987	44 876	1 525

Sumber/Source: Dinas Pertanian Kabupaten Kotawaringin Timur/Agriculture Office of Kotawaringin Timur Regency

Tabel 5.4.7 **Produksi Telur Menurut Kecamatan dan Jenis Unggas di Kabupaten Kotawaringin Timur, 2019**
Eggs Production by Subdistrict and Kind of Poultry in Kotawaringin Timur Regency, 2019

Kecamatan Subdistrict	Ayam Petelur	Ayam Buras Free- range Chicken	Itik/Itik Manila Duck/ Muscovy Duck	Burung Puyuh Quail
(1)	(2)	(3)	(4)	(5)
Mentaya Hilir Selatan	-	21 870	14 179	464
Teluk Sampit	-	7 290	6 077	199
Pulau Hanaut	-	19 440	8 102	265
Mentawa Baru Ketapang	3 152	31 589	40 511	1 326
Seranau	-	9 720	8 102	265
Mentaya Hilir Utara	-	14 580	16 204	530
Kota Besi	-	19 440	12 153	398
Telawang	-	4 860	6 077	199
Baamang	2 910	34 019	38 486	1 259
Cempaga	-	17 010	8 102	265
Cempaga Hulu	-	7 290	6 077	199
Parenggean	-	9 720	4 051	133
Tualan Hulu	-	7 290	4 051	133
Mentaya Hulu	-	9 720	8 102	265
Bukit Santuai	-	9 720	8 102	265
Antang Kalang	-	12 150	10 128	331
Telaga Antang	-	7 290	4 051	133
Kotawaringin Timur	6 062	242 996	202 556	6 628

Sumber/Source: Dinas Pertanian Kabupaten Kotawaringin Timur/Agriculture Office of Kotawaringin Timur Regency

5.5 Perikanan/Fishery

Tabel 5.5.1 Rumah Tangga Perikanan Tangkap Menurut Kecamatan dan Subsektor di Kabupaten Kotawaringin Timur, 2017 - 2019
Fishery Households by Subdistrict and Subsector in Kotawaringin Timur Regency, 2017- 2019

Kecamatan Subdistrict	Perikanan Laut Marine Fishery		
	2017	2018	2019
(1)	(2)	(3)	(4)
Mentaya Hilir Selatan	150	150	150
Teluk Sampit	700	700	715
Pulau Hanaut	350	350	365
Mentawa Baru Ketapang	-	-	-
Serantau	-	-	-
Mentaya Hilir Utara	-	-	-
Kota Besi	-	-	-
Telawang	-	-	-
Baamang	-	-	-
Cempaga	-	-	-
Cempaga Hulu	-	-	-
Parenggean	-	-	-
Tualan Hulu	-	-	-
Mentaya Hulu	-	-	-
Bukit Santuai	-	-	-
Antang Kalang	-	-	-
Telaga Antang	-	-	-
Kotawaringin Timur	1200	1200	1230

Lanjutan Tabel/Continued Table 5.5.1

Kecamatan Subdistrict	Perikanan Umum Inland Fishery		
	2017	2018	2019
(1)	(2)	(3)	(4)
Mentaya Hilir Selatan	25	25	25
Teluk Sampit	25	25	25
Pulau Hanaut	25	25	25
Mentawa Baru Ketapang	25	25	25
Seranau	15	15	15
Mentaya Hilir Utara	54	54	54
Kota Besi	105	105	105
Telawang	10	10	10
Baamang	25	25	35
Cempaga	25	25	25
Cempaga Hulu	15	15	15
Parenggean	155	155	175
Tualan Hulu	5	5	15
Mentaya Hulu	396	400	400
Bukit Santuai	5	5	5
Antang Kalang	5	5	15
Telaga Antang	5	5	5
Kotawaringin Timur	920	924	974

Sumber/Source: Dinas Perikanan Kabupaten Kotawaringin Timur/Fishery Office of Kotawaringin Timur Regency

Tabel 5.5.2 **Produksi Perikanan Tangkap Menurut Kecamatan dan Subsektor di Kabupaten Kotawaringin Timur (ton basah), 2019**
Production of Fish Capture by Subdistrict and Subsector in Kotawaringin Timur Regency (ton), 2019

Kecamatan Subdistrict	Perikanan Laut Marine Fisheries	Perairan Umum Inland Water	Budidaya Unfolded	Jumlah Total
(1)	(2)	(3)	(4)	(5)
Mentaya Hilir Selatan	2 992,60	115,95	726,84	3 835,39
Teluk Sampit	3 144,39	115,30	839,40	4 099,09
Pulau Hanaut	3 025,13	127,50	515,61	3 668,24
Mentawa Baru Ketapang	-	107,52	1 703,75	1 811,27
Seranau	-	127,21	344,70	471,91
Mentaya Hilir Utara	-	348,06	144,36	492,42
Kota Besi	-	509,68	1 121,91	1 631,59
Telawang	-	64,70	204,27	268,97
Baamang	-	128,42	514,58	643,00
Cempaga	-	251,85	99,57	351,42
Cempaga Hulu	-	159,25	90,41	249,66
Parenggean	-	292,07	723,24	1 015,31
Tualan Hulu	-	110,20	139,13	249,33
Mentaya Hulu	-	398,67	608,79	1 007,46
Bukit Santuai	-	52,45	153,25	205,70
Antang Kalang	-	63,07	154,08	217,15
Telaga Antang	-	77,48	143,96	221,44
Kotawaringin Timur	9162,12	30 49,38	8 227,85	2 0439,35

Sumber/Source: Dinas Perikanan Kabupaten Kotawaringin Timur/Fishery Office of Kotawaringin Timur Regency

Tabel 5.5.3 Rumah Tangga Perikanan Budidaya Menurut Kecamatan dan Jenis Budidaya di Kabupaten Kotawaringin Timur, 2019
Fishery households by Subdistrict and Type of Fishery in Kotawaringin Timur Regency, 2019

Kecamatan Subdistrict	Budidaya Laut Marine Culture	Tambak Brackish Water Pond	Kolam Water Pond
(1)	(2)	(3)	(4)
Mentaya Hilir Selatan	-	-	288
Teluk Sampit	-	625	55
Pulau Hanaut	-	35	74
Mentawa Baru Ketapang	-	-	382
Seranau	-	-	70
Mentaya Hilir Utara	-	-	75
Kota Besi	-	-	40
Telawang	-	-	80
Baamang	-	-	30
Cempaga	-	-	65
Cempaga Hulu	-	-	30
Parenggean	-	-	220
Tualan Hulu	-	-	30
Mentaya Hulu	-	-	75
Bukit Santuai	-	-	20
Antang Kalang	-	-	30
Telaga Antang	-	-	30
Kotawaringin Timur	-	660	1 594

Lanjutan Tabel/Continued Table 5.5.3

Kecamatan Subdistrict	Keramba Cage	Jaring Apung Floating Cage Net	Sawah Paddy Field
(1)	(5)	(6)	(7)
Mentaya Hilir Selatan	-	-	-
Teluk Sampit	-	-	-
Pulau Hanaut	-	-	-
Mentawa Baru Ketapang	-	-	-
Seranau	-	-	-
Mentaya Hilir Utara	-	-	-
Kota Besi	50	40	-
Telawang	-	-	-
Baamang	-	30	-
Cempaga	-	-	-
Cempaga Hulu	-	-	-
Parenggean	45	-	-
Tualan Hulu	-	-	-
Mentaya Hulu	-	-	-
Bukit Santuai	-	-	-
Antang Kalang	-	-	-
Telaga Antang	-	-	-
Kotawaringin Timur	95	70	-

Sumber/Source: Dinas Perikanan Kabupaten Kotawaringin Timur/Fishery Office of Kotawaringin Timur Regency

Tabel 5.5.4 Jumlah Perahu/Kapal Menurut Kecamatan dan Jenis Kapal di Kabupaten Kotawaringin Timur, 2019
Fishing Boats by Subdistrict and Type of Boat in Kotawaringin Timur Regency, 2019

Kecamatan Subdistrict	Jukung	Perahu Papan Kecil Small Wood Boat	Perahu Papan Sedang Medium Wood Boat
(1)	(2)	(3)	(4)
Mentaya Hilir Selatan	16	52	4
Teluk Sampit	12	36	4
Pulau Hanaut	16	53	5
Mentawa Baru Ketapang	12	30	5
Seranau	17	51	5
Mentaya Hilir Utara	31	93	16
Kota Besi	51	153	22
Telawang	9	27	3
Baamang	40	112	5
Cempaga	26	78	12
Cempaga Hulu	16	48	4
Parenggean	29	87	16
Tualan Hulu	12	36	4
Mentaya Hulu	37	109	18
Bukit Santuai	8	14	3
Antang Kalang	9	14	3
Telaga Antang	9	14	4
Kotawaringin Timur	350	1 007	133

Sumber/Source: Dinas Perikanan Kabupaten Kotawaringin Timur/Fishery Office of Kotawaringin Timur Regency

Tabel 5.5.5 **Produksi Perikanan Umum (Darat) Menurut Kecamatan Dan Jenis Perairan (Ton) di Kabupaten Kotawaringin Timur, 2019**
Inland Water Production By Subdistrict and Type of Water in Kotawaringin Timur Regency, 2019

Kecamatan Subdistrict	Jenis Perairan Type of Water			Jumlah Total
	Sungai River	Danau Lake	Rawa Swamp	
(1)	(2)	(3)	(4)	(5)
Mentaya Hilir Selatan	66,08	-	52,32	118,40
Teluk Sampit	73,81	-	45,17	118,98
Pulau Hanaut	104,63	-	21,54	126,17
Mentawa Baru Ketapang	83,39	-	19,98	103,37
Seranau	101,91	-	23,18	125,09
Mentaya Hilir Utara	199,74	-	102,87	302,61
Kota Besi	258,85	138,18	119,44	516,47
Telawang	40,21	-	22,27	62,48
Baamang	104,55	-	21,76	126,31
Cempaga	138,60	23,46	84,38	246,44
Cempaga Hulu	86,30	23,86	52,87	163,03
Parenggean	171,98	107,71	16,06	295,75
Tualan Hulu	73,74	113,27	16,73	203,74
Mentaya Hulu	195,01	125,97	66,14	387,12
Bukit Santuai	21,52	-	19,67	41,19
Antang Kalang	29,17	-	18,68	47,85
Telaga Antang	20,40	21,55	22,43	64,38
Kotawaringin Timur	1 769,89	554,00	725,49	3 049,38

Sumber/Source: Dinas Perikanan Kabupaten Kotawaringin Timur/Fishery Office of Kotawaringin Timur Regency

Tabel 5.5.6 **Produksi Perikanan Darat (Ton) di Kabupaten Kotawaringin Timur, 2017 - 2019**
Inland Fisheries Production (Ton) in Kotawaringin Timur Regency, 2017-2019

Jenis Komoditi Comodities	Triwulan I Quarter I		
	2017	2018	2019
(1)	(2)	(3)	(4)
Jambal/Patin	639,34	866,74	923,76
Gabus	87,50	92,92	100,38
Toman	26,00	31,42	38,88
Tambakan	14,50	12,89	-
Mas	123,81	156,84	213,87
Nila	466,84	628,90	685,93
Bawal	10,09	13,58	16,59
Lele	7,55	13,23	37,23
Gurame	9,29	10,72	13,39
Baung	110,30	115,72	116,86
Jelawat	4,76	5,87	8,54
Salab	-	-	-
Lais	51,22	56,64	64,10
Sepat Rawa	32,81	38,23	45,69
Belida	8,51	13,93	21,39
Betok	44,10	49,52	56,98
Udang Lainnya	28,46	32,91	38,63
Udang Galah	26,75	32,17	39,63
Ikan Lainnya	237,62	256,20	263,66
Olahan/Ikan Asin	88,32	-	-
Bandeng	74,55	50,03	55,77
Kotawaringin Timur	2 092,32	2 478,46	2 741,28

Lanjutan Tabel/Continued Table 5.5.6

Jenis Komoditi Comodities	Triwulan II Quarter II		
	2017	2018	2019
(1)	(5)	(6)	(7)
Jambal/Patin	634,10	863,71	923,74
Gabus	90,80	97,57	104,25
Toman	28,10	33,94	41,46
Tambakan	13,90	12,45	-
Mas	126,11	154,28	214,31
Nila	471,41	628,47	688,50
Bawal	11,02	12,76	15,77
Lele	7,60	13,00	37,00
Gurame	8,98	9,84	12,51
Baung	109,77	115,30	122,82
Jelawat	4,78	5,16	7,83
Salab	-	-	-
Lais	52,07	57,94	65,46
Sepat Rawa	32,70	38,82	46,34
Belida	8,49	14,51	22,03
Betok	46,51	52,83	60,45
Udang Lainnya	28,51	38,54	46,25
Udang Galah	25,01	31,90	39,42
Ikan Lainnya	237,10	268,88	276,40
Olahan/Ikan Asin	89,88	-	-
Bandeng	74,43	50,35	56,09
Kotawaringin Timur	2 101,27	2 500,25	2 780,63

Lanjutan Tabel/Continued Table 5.5.6

Jenis Komoditi Comodities	Triwulan III Quarter III		
	2017	2018	2019
(1)	(8)	(9)	(10)
Jambal/Patin	637,27	865,31	925,33
Gabus	91,25	96,7	103,8
Toman	28,24	33,69	42,85
Tambakan	13,96	13,21	-
Mas	126,74	155,06	215,08
Nila	473,76	625,4	682,44
Bawal	11,07	13,61	16,61
Lele	7,63	12,11	36,1
Gurame	9,02	9,59	12,51
Baung	110,31	115,76	118,6
Jelawat	4,8	4,61	7,27
Salab	-	-	-
Lais	52,33	57,78	64,88
Sepat Rawa	32,86	38,31	45,41
Belida	8,53	13,98	21,08
Betok	46,74	52,19	59,29
Udang Lainnya	28,93	38,28	45
Udang Galah	25,13	30,58	37,68
Ikan Lainnya	238,18	269,96	276,36
Olahan/Ikan Asin	90,32	-	-
Bandeng	75,54	60,79	66,53
Kotawaringin Timur	2 112,61	2 506,92	2 776,82

Lanjutan Tabel/Continued Table 5.5.6

Jenis Komoditi Comodities	Triwulan IV Quarter IV		
	2017	2018	2019
(1)	(11)	(12)	(13)
Jambal/Patin	637,27	862,98	926,01
Gabus	360,01	94,78	101,81
Toman	110,36	32,47	39,5
Tambakan	12,87	-	-
Mas	125,79	165,35	228,38
Nila	472,81	628,41	691,44
Bawal	10,84	14,72	17,73
Lele	8,77	15,77	39,77
Gurame	8,79	11,44	12,25
Baung	440,27	115,19	122,22
Jelawat	4,94	6,08	8,75
Salab	-	-	-
Lais	207,56	57,34	64,47
Sepat Rawa	130,22	37,3	44,33
Belida	33,64	13,54	20,57
Betok	182,99	51,09	58,12
Udang Lainnya	28,99	36,52	42,25
Udang Galah	101,93	30,48	37,51
Ikan Lainnya	949,68	257,58	264,61
Olahan/Ikan Asin	89,87	-	-
Bandeng	75,54	62,77	68,5
Kotawaringin Timur	3 993,14	2 493,81	2 788,22

Sumber/Source: Dinas Perikanan Kabupaten Kotawaringin Timur/Fishery Office of Kotawaringin Timur Regency

Tabel 5.5.7 Produksi Perikanan Laut (Ton) di Kabupaten Kotawaringin Timur, 2017 - 2019
Mainland Fisheries Production (Ton) in Kotawaringin Timur Regency, 2017-2019

Jenis Komoditi Comodities	Triwulan I Quarter I		
	2017	2018	2019
(1)	(2)	(3)	(4)
Selar	116,6	122,12	123,38
Kembung	104,1	109,52	110,78
Tenggiri	90	95,42	96,68
Tongkol	66,8	72,22	73,48
Manyung	170,1	175,52	176,78
Ikan Lainnya	687,3	692,72	693,98
Bawal Hitam	59,1	64,52	65,78
Bawal Putih	30,1	35,52	36,78
Talang-talang	41,5	46,92	48,18
Kakap Putih	90,4	88,92	90,18
Belanak	65,4	70,82	72,08
Kuro/Senangin	145,4	150,82	152,08
Cucut Tikus/Cucut Monyet	57,4	62,82	64,08
Pari Kekeh	98,5	103,92	105,18
Udang Dogol	22,2	27,62	28,88
Udang Putih/Cerbung	64,5	69,92	71,18
Udang Windu	40,5	37,09	42,82
Udang Lainnya	228,3	233,72	234,98
Rajungan	59,2	64,62	65,88
Binatang Berkulit Keras Lainnya	49,1	54,52	55,78
Cumi-cumi	9,2	14,62	13,96
Kotawaringin Timur	2 295,70	2 393,89	2 422,90

Lanjutan Tabel/Continued Table 5.5.7

Jenis Komoditi Comodities	Triwulan II Quarter II		
	2017	2018	2019
(1)	(5)	(6)	(7)
Selar	116,8	123,25	121,51
Kembung	103,7	110,95	112,21
Tenggiri	93,4	102,05	103,31
Tongkol	67,6	74,95	76,21
Manyung	166,8	175,45	176,71
Ikan Lainnya	686,1	718,05	719,31
Bawal Hitam	59,3	65,25	66,51
Bawal Putih	32,3	38,95	40,21
Talang-talang	39,1	45,75	47,01
Kakap Putih	88,9	98,95	100,21
Belanak	66,9	73,55	74,81
Kuro/Senangin	139,9	146,05	147,31
Cucut Tikus/Cucut Monyet	56,9	62,55	63,81
Pari Kekeh	97,2	102,85	104,11
Udang Dogol	20,7	27,25	28,51
Udang Putih/Cerbung	62,1	69,05	70,31
Udang Windu	40,4	43,77	49,48
Udang Lainnya	213,8	220,35	221,61
Rajungan	59,7	67,95	69,21
Binatang Berkulit Keras Lainnya	48,9	55,55	56,81
Cumi-cumi	8,8	15,75	17,01
Kotawaringin Timur	2 269,30	2 438,27	2 466,18

Lanjutan Tabel/Continued Table 5.5.7

Jenis Komoditi Comodities	Triwulan III Quarter III		
	2017	2018	2019
(1)	(8)	(9)	(10)
Selar	116,9	123,35	121,61
Kembung	103,8	110,65	111,91
Tenggiri	94,3	99,75	101,01
Tongkol	57,7	73,15	74,41
Manyung	167,2	173,65	174,91
Ikan Lainnya	688,7	704,55	2065,65
Bawal Hitam	59,4	64,55	65,81
Bawal Putih	32,7	37,65	38,91
Talang-talang	39,5	44,65	45,91
Kakap Putih	89	97,25	98,51
Belanak	67	72,45	73,71
Kuro/Senangin	141,4	146,85	148,11
Cucut Tikus/Cucut Monyet	60	65,45	66,71
Pari Kekeh	98,1	103,55	104,81
Udang Dogol	20,9	26,35	27,61
Udang Putih/Cerbung	63,6	69,05	70,31
Udang Windu	40,8	42,67	48,39
Udang Lainnya	214	219,45	220,71
Rajungan	59,9	65,35	66,61
Binatang Berkulit Keras Lainnya	49	54,45	55,71
Cumi-cumi	9	14,45	13,79
Kotawaringin Timur	2 272,90	2 409,27	3 795,11

Lanjutan Tabel/Continued Table 5.5.7

Jenis Komoditi Comodities	Triwulan IV Quarter IV		
	2017	2018	2019
(1)	(11)	(12)	(13)
Selar	102.2	107.85	97.56
Kembung	98.9	104.35	94.06
Tenggiri	71.4	76.85	66.56
Tongkol	61.2	66.65	56.36
Manung	154.4	159.85	149.56
Ikan Lainnya	657.4	662.85	652.56
Bawal Hitam	50.6	56.05	45.76
Bawal Putih	25.1	30.55	20.26
Talang-talang	30.6	36.05	25.76
Kakap Putih	72.6	78.05	67.76
Belanak	58.4	63.85	53.56
Kuro/Senangin	114.5	119.95	109.66
Cucut Tikus/Cucut Monyet	48.4	54.84	44.55
Pari Kekeh	89.6	95.04	84.75
Udang Dogol	18.3	23.75	13.46
Udang Putih/Cerbung	49.8	55.34	45.05
Udang Windu	37.5	42.23	47.96
Udang Lainnya	197.6	203.05	192.76
Rajungan	54.2	59.64	49.35
Binatang Berkulit Keras Lainnya	46.3	50.81	40.52
Cumi-cumi	7.2	12.64	5.28
Kotawaringin Timur	2 046.20	2 160.24	1 963.10

Sumber/Source: Dinas Perikanan Kabupaten Kotawaringin Timur/Fishery Office of Kotawaringin Timur Regency

BAB 6

ENERGI DAN INDUSTRI


Energy and Industry

JUMLAH AIR YANG DISALURKAN

Menurut Jenis Pelanggan

di Kabupaten Kotawaringin Timur 2019

*Number of Water Supply by Type of Customer
in Kotawaringin Timur Regency 2019*



PENJELASAN TEKNIS

1. **Pertambangan** adalah suatu kegiatan pengambilan endapan bahan galian berharga dan bernilai ekonomis dari dalam kulit bumi, di bawah permukaan bumi dan di bawah permukaan air.
2. **Avgas (Aviation Gasoline)** adalah bahan bakar minyak berkadar oktan tinggi untuk pesawat bermesin torak, mempunyai titik beku yang rendah (maksimum -60°C).
3. **Avtur (Aviation Turbin)** adalah bahan bakar khusus untuk turbin/pesawat terbang, jenis khusus minyak tanah dengan proses penyulingan dari 150°C - 250°C .
 - Premium adalah jenis bahan bakar minyak. Dipergunakan di mesin pembakaran bagian dalam kecuali mesin pesawat terbang, di pasaran tersedia dalam bentuk Premium, Premix, Super TT dan BB2L.
 - Minyak Bakar adalah bahan bakar minyak dari jenis residu, lebih

TECHNICAL NOTES

1. **Mining** is the extraction of mineral deposits that valuable and having economic value of the earth crust, beneath the earth surface and below the water surface.
2. **Avgas (Aviation Gasoline)** is fuel with high octane levels for aircraft with piston engine, having low freezing point (-60°C maximum).
3. **Aviation fuel (Aviation Turbine)** is a special fuel for turbine/aircraft, a special type of kerosene with the distillation process from 150°C - 250°C .
 - Premium is the type of fuel oil. Premium is used in inside combustion engines, except for aircraft engines, in the market available in the form of Premium, Premix, Super without Lead and BB2L (dedicated fuel for two stroke engines).
 - Fuel oil is the fuel oil from the type of residue, is more viscous than oil diesel and has higher

kental dari pada minyak diesel dan mempunyai titik tuang (*pour point*) yang lebih tinggi daripada minyak diesel.

- Naphta adalah Sulingan minyak bumi ringan dengan titik didih akhir tidak melebihi 220 derajat Celcius.

pour point than diesel.

- *Naphtha is light petroleum distillate with final boiling point not exceeds 220 degrees Celsius.*

4. **LSWR (Low Sulfur Waxy Residue)** adalah residu berkilin dengan kadar belerang rendah yang diperoleh dari penyulingan atmosferik minyak bumi, misalnya residu minyak Minas dari Sumatera.

4. **LSWR (Low Sulfur waxy Residue)** is waxy residue with a low sulfur content obtained from atmospheric distillation of petroleum, such as Minas oil residue from Sumatra.

5. **Perusahaan Listrik Negara (PLN)** adalah Perusahaan Umum Milik Negara yang mempunyai aktivitas kegiatan pembangkitan, transmisi, dan distribusi tenaga listrik.

5. **State Electricity Company (PLN)** is a State-owned Public Company that has the activity of generation, transmission, and distribution of Electricity.

6. **Perusahaan Gas Negara (PGN)** adalah perusahaan milik pemerintah yang mempunyai aktivitas dalam pengolahan gas cair, produksi gas dengan karbonasi arang atau dengan pengolahan yang mencampur gas dengan gas alam, penyaluran gas cair

6. **National Gas Company (PGN)** is government owned company that has activity in the processing of liquid gas, coal gas production by carbonation or by processing the gas mixing with natural gas, liquefied gas supply via a pipe system.

melalui suatu sistem pipa.

7. **Perusahaan Air Bersih** adalah perusahaan yang mempunyai aktivitas dalam penampungan, penjernihan, dan penyaluran air baku atau air bersih dari terminal air melalui saluran air, pipa atau mobil tangki (dalam satu pengelolaan administrasi dengan kegiatan ekonomi) kepada rumah tangga, perusahaan industri, atau pengguna komersial lainnya.
7. ***The Clean Water Companies*** is a companies that have activities in the reservoir, purification, and distribution of the raw water or clean water from water terminal through the conduit, pipe or tank car (within one administrative management of economic activity) to households, industries, or other commercial users.
8. **Jumlah listrik/gas/air bersih yang terjual** adalah banyaknya listrik/gas/air bersih yang disalurkan kepada para pelanggan.
8. ***The amount of Electricity/gas/clean water sold*** is the number of Electricity/gas /clean water distributed to customers.

ULASAN	DESCRIPTION
Energi	Energy
<p>Dilihat dari jumlah pelanggan, pada tahun 2019 jumlah pelanggan PLN Sampit meningkat dari 105.600 pada tahun sebelumnya menjadi 114.758 atau naik 9,67 persen. Adapun produksi listrik total selama 2019 sebesar 289.751.693 KWh dengan total kwh yang dijual sebesar 263.252.406 Kwh.</p>	<p><i>Judging from the number of customers, in 2019 the number of PLN Sampit customers increased from 105,600 in the previous year to 114,758, up 9.67 percent. The total electricity production during 2019 is 289,751,693 KWh with a total kwh sold for 263,252,406 Kwh.</i></p>
<p>Menurut PLN Sampit, pelanggan listrik di dominasi oleh pelanggan dengan pemakaian daya terpasang 450VA s.d 200 k VA yang mayoritas adalah pengguna rumah tangga. Sedangkan untuk daya >200kVA hanya ada 19 pelanggan yang mayoritas adalah perusahaan atau gedung pemerintahan.</p>	<p><i>According to PLN Sampit, electricity customers are dominated by customers with installed power of 450VA to 200 k VA, the majority of which are household users. Whereas for power > 200kVA there are only 19 customers, the majority of which are companies or government buildings.</i></p>
<p>Pada sisi distribusi air, Pemerintah daerah Kabupaten Kotawaringin Timur memiliki Badan Usaha Milik Daerah/ BUMD PDAM Tirta Mentaya. PDAM ini pada tahun 2019 mampu menyalurkan air sebanyak 6.657.597 m³ kepada</p>	<p><i>On the water distribution side, the Kotawaringin Timur Regency Government has a Regionally Owned Enterprise / BUMD Tirta Mentaya PDAM. This PDAM in 2019 is capable of delivering 6,657,597 m³ of water to 28,876 customers with a value of Rp</i></p>

28.876 pelanggan dengan nilai rupiah sebesar 34,92 milyar.

34.92 billion.

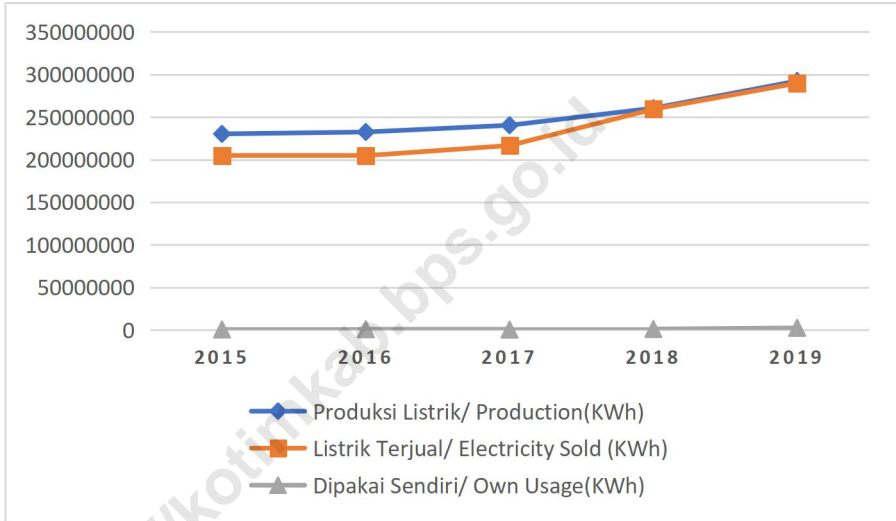
Pada tahun 2019 ini, masih terdapat beberapa desa yang blind spot listrik utamanya untuk wilayah kecamatan di hulu. Saat ini telah ada 6 unit kerja atau pos penyalur listrik di Kabupaten Kotawaringin Timur. Kedepannya pemerintah daerah melalui Kepala Bappeda menyampaikan target yang harus dicapai yaitu semua desa di seluruh wilayah Kotawaringin Timur dapat dialiri listrik PLN.

In 2019, there are still a number of villages that have electricity main blind spots for the upstream subdistrict area. At present there are 6 work units or electricity supply posts in Kotawaringin Timur Regency. In the future, the regional government, through the Head of Bappeda, will deliver the target to be achieved, namely that all villages throughout the Kotawaringin Timur region can be electrified by PLN.

Sampai dengan saat ini, PDAM Tirta Mentaya hanya menjangkau wilayah kota saja seperti Kecamatan Baamang dan Ketapang, diharapkan oleh pemerintah daerah bahwa PDAM mampu menjadi penyedia air bersih untuk seluruh wilayah Kabupaten Kotawaringin Timur.

Until now, PDAM Tirta Mentaya only reaches urban areas such as the Baamang and Ketapang Districts, it is hoped by the local government that the PDAM is able to become a provider of clean water for the entire area of Kotawaringin Timur Regency

Gambar 8. Produksi, dan Distribusi Listrik PT. PLN (Persero) pada Cabang/Ranting PLN di Kabupaten Kotawaringin Timur, 2015-2019
Production, and Distribution of Electricity of State Electricity Company at Branch Level in Kotawaringin Timur Regency, 2015-2019



Sumber/Source: PT. PLN Persero Sampit/PT PLN Sampit

6.1 Listrik/ Electricity

Tabel 6.1.1 Daya Terpasang, Produksi, dan Distribusi Listrik PT. PLN (Persero) pada Cabang/Ranting PLN di Kabupaten Kotawaringin Timur, 2013-2019
Installed Capacity, Production, and Distribution of Electricity of State Electricity Company at Branch Level in Kotawaringin Timur Regency, 2013-2019

Tahun Year	Daya Terpasang Installed Capacity (KW)	Produksi Listrik Production (KWh)	Listrik Terjual Electricity Sold (KWh)	Dipakai Sendiri Own Usage (KWh)	Susut/ Hilang Shrunked (% KWh)
(1)	(2)	(3)	(4)	(5)	(6)
2013	78 527 575	-	-	-	-
2014	84 653 025	207 171 552,00	178 068,00	459 634,00	14%
2015	95 636 075	230 237 934,00	204 942 439,00	653 356,00	11%
2016	106 335 875	232 463 840,00	204 709 065,00	904 782,00	12%
2017	118 576 515	240 384 361,04	216 618 308,00	508 890,94	9,98%
2018	-	260 439 453,15	259 252 470,76	1 186 982,39	9,81%
2019	-	292 331 683,00	289 751 693,00	2 579 990,00	0,00%

Sumber/Source: PT. PLN Persero Sampit/PT PLN Sampit

Tabel 6.1.2 Jumlah Pelanggan Listrik Menurut Kecamatan di Kabupaten Kotawaringin Timur, 2019
Number of Registered Electricity Costumers by Subdistrict in Kotawaringin Timur Regency, 2019

Unit	Jumlah Pelanggan Number of Customers		
	2017	2018	2019
(1)	(2)	(3)	(4)
Sampit	54 913	...	62 583
Kuala Kuayan	2 025	...	2 263
Cempaka Mulia	4 418	...	5 063
Bapinang	2 707	...	3 044
Samuda	8 491	...	9 802
Kota Besi	4 327	...	4 907
Tumbang Sangai	3 428	...	4 326
Tumbang Kalang	1 276	...	1 816
Parenggean	5 907	...	7 433
Sebabi	4 641	...	8 044
Pagatan	1 430	...	1 595
Mendawai	1 359	...	2 360
Telaga Pulang	276	...	390
Danau Sembuluh	951	...	1 132
Kotawaringin Timur	96 149	105 600	114 758

Sumber/Source: PT. PLN Persero Sampit/PT PLN Sampit

Tabel 6.1.3 **Produksi Menurut Bulan dan Stasiun Pembangkit di Kabupaten Kotawaringin Timur, 2019**
Production of Electricity by Month and Station in Kotawaringin Timur Regency, 2019

Bulan Month	Sampit, Samuda, Kota Besi, Cempaga Hulu, Bapinang, Kuala Kuayan, Tumbang Sangai, Tumbang Kalang, Cempaka Mulia, dan Parenggean¹	Sebabi, Danau Sembuluh¹	Pegatan	Mendawai
(1)	(2)	(3)	(4)	(5)
Januari/January	168 254	251 229
Februari/February	184 586	277 351
Maret/March	165 642	278 297
April/April	197 288	295 086
Mei/May	164 774	300 743
Juni/June	189 672	317 662
Juli/July	173 444	273 727
Agustus/August	187 055	234 884
September/September	177 178	275 723
Oktober/October	163 568	235 130
November/November	191 371	193 189
Desember/December	185 792	188 255
Kotawaringin Timur	2 148 624	3 121 276

Catatan / Note : ¹ Grid Sistem Barito

Lanjutan Tabel/Continued Table 6.1.3

Bulan Month	Telaga Pulang	Tumbang Kalang ¹	Jumlah Total
(1)	(6)	(7)	(8)
Januari/January	75 242	...	494 725
Februari/February	77 991	...	539 928
Maret/March	70 835	...	514 774
April/April	79 104	...	571 478
Mei/May	77 650	...	543 167
Juni/June	80 347	...	587 681
Juli/July	79 699	...	526 870
Agustus/August	83 829	...	505 768
September/September	83 797	...	536 698
Oktober/October	82 010	...	480 708
November/November	86 904	...	471 464
Desember/December	85 616	...	459 663
Kotawaringin Timur	963 024	...	6 232 924

Catatan / Note: ¹ Grid Sistem Barito

Sumber/Source: PT. PLN Persero Sampit/PT PLN Sampit

Tabel 6.1.4 Produksi dan Pemakaian Listrik Menurut Bulan di Kabupaten Kotawaringin Timur, 2019
Table Monthly Production and Consumption of Electricity in Kotawaringin Timur Regency, 2019

Bulan Month	Produksi Production	Pemakaian Consumption (Kwh)	
		Dijual Sold	Rugi Loses
(1)	(2)	(3)	(4)
Januari/January	22 843 214	20 556 363	2 286 851
Februari/February	21 917 616	19 293 722	2 623 894
Maret/March	24 334 379	22 098 172	2 236 207
April/April	24 123 140	21 791 810	2 331 330
Mei/May	25 368 368	23 105 059	2 263 309
Juni/June	23 637 891	21 527 752	2 110 139
Juli/July	23 628 537	21 758 683	1 869 854
Agustus/August	23 690 457	21 602 827	2 087 630
September/September	23 959 527	21 659 952	2 299 575
Oktober/October	25 151 826	22 988 059	2 163 767
November/November	24 676 291	22 617 964	2 058 327
Desember/December	26 420 446	24 252 043	2 168 403
Kotawaringin Timur	289 751 693	263 252 406	26 499 287

Sumber/Source: PT. PLN Persero Sampit/PT PLN Sampit

Tabel 6.1.5 Banyaknya Langganan Daya Terpasang Menurut Bulan Di Misip Sampit Di Kabupaten Kotawaringin Timur, 2019
Number of Power Installed Clients by Month in Misip Sampit in Kotawaringin Timur Regency, 2019

Bulan Month	TR 450VA s.d <200kVA		TM >200kVA	
	Pelanggan Clients	Daya Terpasang (VA) Power Installed	Pelanggan Clients	Daya Terpasang (VA) Power Installed
(1)	(2)	(3)	(4)	(5)
Januari/January	105 641	118 709 235	19	18 074 680
Februari/February	106 213	119 439 185	19	18 074 680
Maret/March	106 865	120 363 735	19	18 074 680
April/April	107 808	121 479 035	19	18 074 680
Mei/May	108 325	122 113 735	19	18 074 680
Juni/June	108 917	123 034 085	19	18 074 680
Juli/July	109 533	123 824 285	19	18 074 680
Agustus/August	110 249	124 874 335	19	18 074 680
September/September	110 861	125 943 885	19	18 384 680
Oktober/October	111 670	127 129 135	19	18 384 680
November/November	113 330	129 365 485	19	22 714 680
Desember/December	114 667	131 216 585	20	23 059 680

Lanjutan Tabel/Continued Table 6.1.5

Bulan Month	Jumlah Total	
	Pelanggan Clients	Daya Terpasang (VA) Power Installed
(1)	(6)	(7)
Januari/January	105 660	136 783 915
Februari/February	106 232	137 513 865
Maret/March	106 884	138 438 415
April/April	107 827	139 553 715
Mei/May	108 344	140 188 415
Juni/June	108 936	141 108 765
Juli/July	109 552	141 898 965
Agustus/August	110 268	142 949 015
September/September	110 880	144 328 565
Oktober/October	111 689	145 513 815
November/November	113 349	152 080 165
Desember/December	114 687	154 276 265

Sumber/Source: PT. PLN Persero Sampit/PT PLN Sampit

Tabel 6.1.6 Jumlah Pemakai Listrik Menurut Jenis Tarif Di Kabupaten Kotawaringin Timur, 2019
Number of Consumer of Electricity by Kind of Billings in Kotawaringin Timur Regency, 2019

Jenis Tarif <i>Billing Types</i>	Pelanggan <i>Clients</i>	Persentase <i>Percentage</i>	Keterangan
(1)	(2)	(3)	(4)
S2	2 521	2.2%	Pelayanan sosial kecil sampai dengan sedang (450 VA - 200 kVA)
S3	1	0.0%	...
R1	101 050	88.1%	Rumah Tangga Kecil (450 VA - 2.200VA)
R2	929	0.8%	Rumah Tangga Menengah (3.500 VA - 5.500 VA)
R3	79	0.1%	Rumah Tangga Besar (6.600 VA ke atas)
I1	13	0.0%	Industri Kecil/ Rumah Tangga (450VA - 14kVA)
I2	7	0.0%	Industri Sedang (14 kVA - 200 kVA)
I3	6	0.0%	Industri Menengah (diatas 200 kVA)
I4	-	-	...
B1	8 480	7.4%	Bisnis Kecil (450VA -5.500 VA)
B2	911	0.8%	Bisnis Menengah (6.600 VA - 200 kVA)
B3	9	0.0%	Bisnis Besar (di atas 200 kVA)
P1	629	0.5%	Kantor Pemerintah Kecil dan Sedang (450 VA -200 kVA)
P2	1	0.0%	Kantor Pemerintah Besar (di atas 200 kVA)
P3	98	0.1%	Penerangan jalan umum
L	24	0.0%	Layanan Khusus
Jumlah/ Total	114 758	100%	-

Sumber/Source: PT. PLN Persero Sampit/PT PLN Sampit

6.2 Distribusi Air/ Water Supply

Tabel 6.2.1 Jumlah Pelanggan dan Air yang Disalurkan Menurut Jenis Pelanggan di Kabupaten Kotawaringin Timur, 2019
Number of Customer and Distributed Clean Water by Type of Customer in Kotawaringin Timur Regency, 2019

Jenis Pelanggan <i>Type of costumers</i>	Pelanggan <i>Customers</i>	Air Disalurkan <i>Distributes Water</i> (m ³)	Nilai <i>Value (rupiah)</i>
(1)	(2)	(3)	(4)
Sosial/ <i>Social</i>	352	139 512	402 831 470
Rumah Tangga/ <i>Household</i>	26 841	5 955 072	28 737 110 795
Instansi Pemerintah/ <i>Government Institution</i>	404	268 358	2 388 806 610
Niaga/ <i>Trade</i>	1 206	217 479	2 537 840 705
Industri/ <i>Industry</i>	68	56 425	564 875 915
Khusus/ <i>Exclusive</i>	5	20 751	290 370 000
Kotawaringin Timur 2019	28 876	6 657 597	34 921 835 495
2018	27 941	7 777 935	31 280 585 240
2017	26 930	9 516 075	28 586 037 475

Sumber/*Source*: Perusahaan Air Minum Daerah (PDAM) Kabupaten Kotawaringin Timur/ *Water Supply Establishment of Kotawaringin Timur Regency*

Tabel 6.2.2 Distribusi Air Menurut Bulan di Kabupaten Kotawaringin Timur, 2019
Table Number of Customer and Distributed Clean Water by Type of Customer in Kotawaringin Timur Regency, 2019

Bulan Month	Produksi Production	Dijual Sold	Dipakai Sendiri Private Used	Susut/Hilang Loss
(1)	(2)	(3)	(4)	(5)
Januari/January	861 934	651 530	17 661	192 743
Februari/February	805 576	659 794	15 892	129 890
Maret/March	843 036	598 796	16 949	227 292
April/April	870 286	647 061	16 724	206 501
Mei/May	883 340	628 218	17 756	237 366
Juni/June	879 286	692 862	16 680	169 744
Juli/July	953 728	611 383	25 921	316 424
Agustus/August	1 026 290	715 311	21 407	289 572
September/September	984 018	689 248	35 278	259 492
Oktober/October	1 007 136	702 080	52 841	252 215
November/November	1 056 189	724 471	21 387	310 331
Desember/December	1 073 641	664 281	22 390	386 969
Kotawaringin Timur 2019	11 244 461	7 985 035	280 887	2 978 539
2018	10 279 547	7 777 935	279 991	2 224 492
2017	9 727 236	8 054 545	211 161	1 461 530

Sumber/Source: Perusahaan Air Minum Daerah (PDAM) Kabupaten Kotawaringin Timur/ *Water Supply Establishment of Kotawaringin Timur Regency*

6.3 Industri/ Industry

Tabel 6.3.1 Jumlah Ijin Usaha Menurut Jenisnya di Kabupaten Kotawaringin Timur, 2019
Table **Number of Company Permit by Type in Kotawaringin Timur Regency, 2019**

Sarana Perdagangan <i>Trading Facilities</i>	2018	2019
(1)	(2)	(3)
Salon/ Pijat Refleksi	8	3
Industri Makanan/Minuman	11	3
Swalayan	22	7
Toko Moden	15	-
Lain-lain/ <i>Others</i>	9	256
Kotawaringin Timur	65	269

Sumber/*Source*: DPMPTSP- Dinas Penanaman Modal Pelayanan Terpadu Satu Pintu Kabupaten Kotawaringin Timur/*DPMPPTSP - Licensing Service and Investment Office of Kotawaringin Timur Regency*

Tabel 6.3.2 Jumlah Ijin Usaha Industri Menurut Jenisnya di Kabupaten Kotawaringin Timur, 2019
Number of Industrial Permit by Type in Kotawaringin Timur Regency, 2019

Industri Industry	2018	2019
(1)	(2)	(3)
Industri Air Minum	3	2
Industri Es Batu	2	1
Industri Kapal dan Perahu	1	-
Industri Batako	2	1
Industri Makanan	5	3
Lainnya	5	10
Kotawaringin Timur	18	17

Sumber/Source: DPMPTSP - Dinas Penanaman Modal Pelayanan Terpadu Satu Pintu Kabupaten Kotawaringin Timur/DPMPTSP - Licensing Service and Investment Office of Kotawaringin Timur Regency

Tabel 6.3.3 Jumlah Penerbitan Tanda Daftar Perusahaan di Wilayah Kabupaten Kotawaringin Timur, 2019
Number of Establishments List by Type of Business Entity In Kotawaringin Timur Regency, 2019

Industri Industry	2018	2019
(1)	(2)	(3)
Industri Air Minum	3	2
Industri Es Batu	2	1
Industri Kapal dan Perahu	1	-
Industri Batako	2	1
Industri Makanan	5	3
Lainnya	5	10
Kotawaringin Timur	18	17

Sumber/Source: DPMPTSP- Dinas Penanaman Modal Pelayanan Terpadu Satu Pintu Kabupaten Kotawaringin Timur/DPMPTSP
 - Licensing Service and Investment Office of Kotawaringin Timur Regency

Tabel 6.3.4 Jumlah Penerbitan Izin Perdagangan/SIUP di Wilayah Kabupaten Kotawaringin Timur, 2019
Table **Number of Issuance of Trading Licenses in the Regency of Kotawaringin Timur Regency, 2019**

Tipe Badan Hukum <i>Type of Business Entity</i>	2018	2019
(1)	(2)	(3)
Perseroan Terbatas (PT) / <i>Limited Persero</i>	59	80
CV	140	63
Perusahaan Perorangan	162	272
Kotawaringin Timur	361	415

Sumber/Source: DPMPTSP- Dinas Penanaman Modal Pelayanan Terpadu Satu Pintu Kabupaten Kotawaringin Timur/DPMPTSP - Licensing Service and Investment Office of Kotawaringin Timur Regency

Tabel 6.3.5 Jumlah Kinerja Urusan Penanaman Modal Pemerintah Daerah Kabupaten Kotawaringin Timur, 2016-2019
Table **Result of Capital Investment Performances of Regional Government of Kotawaringin Timur Regency, 2016-2019**

Tahun Year	Penanaman Modal Dalam Negeri/ PMDN		Penanaman Modal Asing/ PMA	
	Miliar Rupiah	000 US\$	Miliar Rupiah	US\$
(1)	(2)	(3)	(4)	(5)
2016	10 420,57	-	11 758,95	6 372 151
2017	8 746,54	-	17 315,59	2 072 151
2018	15 021,38	-	25 645,01	1 034 300
2019	5530,51	-	34298,63	2489919

Sumber/Source: DPMPPTSP - Dinas Penanaman Modal Pelayanan Terpadu Satu Pintu Kabupaten Kotawaringin Timur/DPMPPTSP - Licensing Service and Investment Office of Kotawaringin Timur Regency

BAB 7

PARIWISATA

Tourism



HOTEL


JUMLAH AKOMODASI

Number of Accomodations

2019

81

HOTEL
hotels



189

RESTORAN
restaurants



241.178

WISATAWAN

Tourist



PENJELASAN TEKNIS**TECHNICAL NOTES**

1. **Konsep dan definisi pariwisata** mengikuti rekomendasi *World Tourism Organization* (WTO) dan *International Union of Office Travel Organization* (IUOTO).
 2. **Akomodasi** ialah suatu usaha yang menggunakan suatu bangunan atau sebagian bangunan yang disediakan secara khusus, dan setiap orang dapat menginap, makan serta memperoleh pelayanan dan fasilitas lainnya dengan pembayaran. Akomodasi dibedakan antara hotel dan akomodasi lainnya. Ciri khusus dari hotel adalah mempunyai restoran yang berada di bawah manajemen hotel tersebut.
 3. **Hotel berbintang** yaitu hotel yang telah memenuhi persyaratan yang telah ditentukan seperti persyaratan fisik, bentuk pelayanan yang diberikan, kualifikasi tenaga kerja, jumlah kamar dan lainnya. Hotel tidak berbintang yaitu hotel yang tidak memenuhi persyaratan yang telah ditentukan.
1. **The concept and definition of tourism** refers to the recommendations of the *World Tourism Organization* (WTO) and *International Union of Office Travel Organization* (IUOTO).
 2. **An accommodation** is an establishment using a building or a part of a building, prepared commercially for any person to stay, eat and obtain service as well as other facilities. Accommodation is segregated into hotel and other accommodations. The special characteristic of hotel is having a restaurant under hotel management.
 3. **A star hotel** is an accommodation which meets specified standards regarding physical requirements, services provided, manpower qualifications, number of room available, etc. A non-classified hotel is an accommodation which has not met the requirements previously mentioned.

4. **Tingkat penghunian kamar hotel** adalah persentase banyaknya malam kamar yang dihuni terhadap banyaknya malam kamar yang tersedia.
 5. **Rata-rata lamanya tamu menginap** adalah hasil bagi antara banyaknya malam tempat tidur yang terpakai dengan banyaknya tamu yang menginap di hotel dan akomodasi lainnya.
 6. **Wisatawan mancanegara** ialah setiap pengunjung yang mengunjungi suatu negara di luar tempat tinggalnya, didorong oleh satu atau beberapa keperluan tanpa bermaksud memperoleh penghasilan di tempat yang dikunjungi dan lamanya kunjungan tersebut tidak lebih dari satu tahun (12 bulan).
 7. **Usaha penyediaan akomodasi** adalah usaha yang menyediakan pelayanan penginapan yang dapat dilengkapi dengan pelayanan pariwisata lainnya. Usaha penyediaan akomodasi dapat berupa hotel, vila, pondok wisata, bumi perkemahan, persinggahan karavan, dan akomodasi lainnya yang digunakan untuk tujuan pariwisata.
 8. **Hotel** adalah penyediaan
4. **Room occupancy rate** is the number of room-nights occupied divided by the number of room-nights available, multiplied by 100 percent.
 5. **Average length of stay** is the number of bed-nights used divided by the number of guests staying at the accommodations.
 6. **A foreign visitor** is any person visiting a country other than his usual place of residence for any reason other than for earning income in the country visited, and the length of stay is no more than one year (12 months)
 7. **The business of providing accommodation** is a business that provides specialty services that can be equipped with other tourism services. It includes hotel, villa, cottage, camping, caravan stop, and other accommodation that are used for tourism purposes.
 8. **Hotel** is a daily supply of accommodation rooms within a building which can be equipped

akomodasi secara harian berupa kamar-kamar di dalam satu bangunan yang dapat dilengkapi dengan jasa pelayanan makan dan minum, kegiatan hiburan dan atau fasilitas lainnya. Hotel terdiri dari hotel berbintang dan hotel non-bintang.

9. **Hotel bintang** adalah usaha penyediaan jasa pelayanan penginapan, makan minum serta jasa lainnya bagi umum dengan menggunakan sebagian atau seluruh bangunan. Usaha ini dikelola secara komersial serta memenuhi ketentuan persyaratan sebagai hotel bintang (termasuk berlian) yang ditetapkan dalam surat keputusan instansi yang membinanya. Misalnya hotel bintang lima, hotel bintang empat dan seterusnya.

with eating and drinking services, entertainment activities and/or other facilities. Hotel consists of a classified hotel and a non-classified hotel.

9. **A star hotel** is the business of providing an accommodation, eating and drinking as well as other services for the public by using a building or a part of a building. It is managed commercially and meets specified requirements as a star hotel (including diamonds) set forth in the decree of fostering agency. For example, five star hotel, four star hotel, and so on.

ULASAN

Kabupaten Kotawaringin Timur memiliki sektor pariwisata yang sangat potensial untuk dikembangkan. Dari tahun 2016 ke 2019, menurut Dinas Kebudayaan dan Pariwisata Kabupaten Kotawaringin Timur telah terjadi peningkatan kunjungan wisatawan mancanegara yaitu tercatat sebanyak 1326 wisatawan. Peningkatan kunjungan ini terjadi seiring dengan semakin banyaknya event internasional maupun nasional yang digelar pemerintah terkait untuk menarik wisatawan seperti Karnaval Budaya dan lain-lain

Pengembangan sektor pariwisata juga terlihat dari bertambahnya jumlah hotel dan restoran jika dibandingkan dengan tahun 2019. Masih menurut Dinas Kebudayaan dan Pariwisata Kabupaten Kotawaringin Timur, jumlah hotel pada tahun 2019 sebanyak 81 hotel yang tersebar hampir diseluruh kecamatan. Jumlah ini naik 4 persen dari tahun sebelumnya yang hanya 76 hotel/penginapan.

DESCRIPTION

Kotawaringin Timur Regency has a tourism sector that is very potential to be developed. From 2016 to 2019, according to the Office of Culture and Tourism of the Regency of Kotawaringin Timur there has been an increase in foreign tourist arrivals, with 1326 tourists recorded. This increase in visits occurs along with so many international and national events that are government-related related to attract tourists such as Carnival Culture and others

The development of the tourism sector can also be seen from the increase in the number of hotels and restaurants when compared to 2019. Still according to the Office of Culture and Tourism of the Regency of East Kotawaringin, the number of hotels in 2019 was as many as 81 hotels scattered in almost all districts. This number is up 4 percent from the previous year which was only 76 hotels / inns.

Dari 17 kecamatan hanya ada 6 kecamatan yang tidak memiliki fasilitas hotel/penginapan yakni Kecamatan Pulau Hanaut, Seranau, Mentaya Hilir Utara, Kota Besi, Cempaga dan Tualan Hulu. Sedangkan kecamatan dengan fasilitas hotel/penginapan terbanyak adalah Kecamatan Mentawa Baru Ketapang.

Pada fasilitas akomodasi lain seperti restoran/rumah makan, pada tahun 2019 Dinas Kebudayaan dan Pariwisata Kabupaten Kotawaringin Timur mencatat setidaknya terdapat 189 restoran atau rumah makan. Hampir disemua kecamatan terdapat fasilitas akomodasi ini kecuali Kecamatan Pulau Hanaut, Seranau dan Kecamatan Tualan Hulu.

Potensi sektor Pariwisata juga dapat terlihat dari adanya peninggalan sejarah dan kepurbakaaan di Kabupaten Kotawaringin Timur. Menurut Dinas Kebudayaan dan Pariwisata Kabupaten Kotawaringin Timur, barang disebut bersejarah jika memiliki kisahny dan telah ada minimal

Of the 17 sub-districts there are only 6 sub-districts that do not have hotel / lodging facilities, namely the sub-districts of Pulau Hanaut, Seranau, North Mentaya Hilir, Kota Besi, Cempaga and Tualan Hulu. While the sub-district with the most hotel / lodging facilities is the Mentawa Baru Ketapang subistrict.

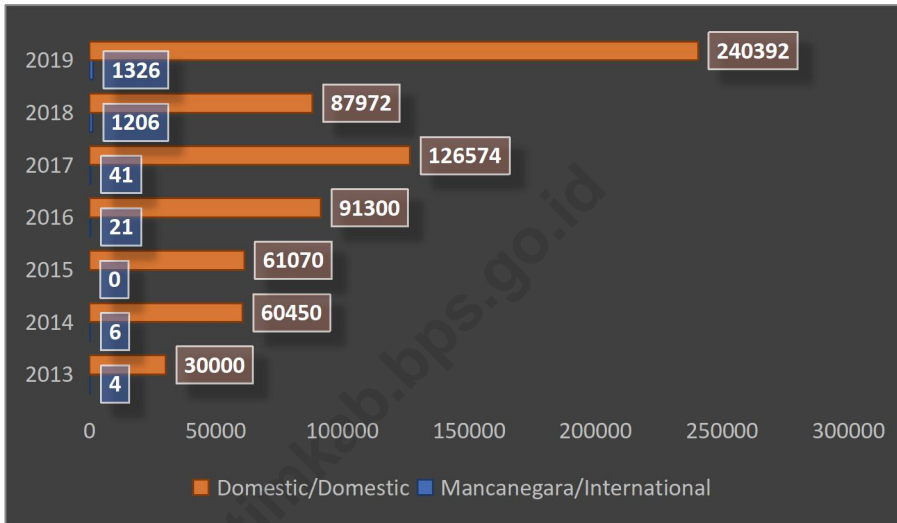
In other accommodation facilities such as restaurants / restaurants, in 2019 the Kotawaringin Timur District Culture and Tourism Office recorded at least 189 restaurants or restaurants. In almost all districts there are these accommodation facilities except Pulau Hanaut, Seranau and Tualan Hulu Districts.

The potential of the tourism sector can also be seen from the historical and archaeological heritage in Kotawaringin Timur Regency. According to the Office of Culture and Tourism of Kotawaringin Timur Regency, goods are called historic if they have a story and have been there for at least 50 years. In 2019, the

50 tahun. Pada tahun 2019 dinas terkait melakukan update kembali jumlah barang kepurbakalaan guna menginventaris data terbaru berkaitan dengan peninggalan bersejarah. Tercatat pada tahun 2019 ada 6 tugu/monumen, 30 rumah betang, 227 kompleks sandung dan 252 kompleks sapundu ditambah 6 unit makam. Dari sektor wisata alam, Pantai Ujung Pandaran menjadi daya tarik bagi para pengunjung. Beberapa kegiatan berskala regional telah diadakan di Ujung Pandaran yang diharapkan dapat mempromosikan tempat tersebut.

relevant service re-updated the number of archaeological goods to inventory the latest data due to the relics. Noted in 2019 there are 6 monuments / monuments, 30 longhouses, 227 complexes and 252 complex sapundu plus 6 grave units. From the natural tourism sector, Ujung Pandaran Beach is an attraction for visitors. Several regional-scale activities have been held at Ujung Pandaran which are expected to promote the place.

Gambar 9. Jumlah Wisatawan Mancanegara dan Domestik di Kabupaten Kotawaringin Timur, 2013 – 2019
Number of International and Domestic Visitors in Kotawaringin Timur Regency, 2013-2019



Sumber/Source: Dinas Kebudayaan dan Pariwisata Kabupaten Kotawaringin Timur/ *Culture and Tourism Department of Kotawaringin Timur Regency*

Tabel 7.1 Jumlah Restoran/Rumah Makan Menurut Kecamatan di Kabupaten Kotawaringin Timur, 2015-2019
Number of Restaurant by Subdistrict in Kotawaringin Timur Regency, 2015-2019

Kecamatan Subdistrict	2015	2016	2017	2018	2019
(1)	(2)	(3)	(4)	(5)	(6)
Mentaya Hilir Selatan	15	15	4	4	4
Teluk Sampit	4	5	5	5	5
Pulau Hanaut	-	-	-	-	-
Mentawa Baru Ketapang	61	64	64	73	84
Seranau	-	-	-	-	-
Mentaya Hilir Utara	4	4	4	5	5
Kota Besi	8	8	8	8	8
Telawang	8	10	10	10	11
Baamang	22	22	22	24	25
Cempaga	2	4	4	4	4
Cempaga Hulu	20	20	20	20	20
Parenggean	5	5	5	7	7
Tualan Hulu	-	-	-	-	-
Mentaya Hulu	3	2	5	5	5
Bukit Santuai	1	1	1	1	1
Antang Kalang	5	5	5	5	5
Telaga Antang	-	5	5	5	5
Kotawaringin Timur	158	170	162	177	189

Sumber/Source: Dinas Kebudayaan dan Pariwisata Kabupaten Kotawaringin Timur/ *Culture and Tourism Department of Kotawaringin Timur Regency*

Tabel 7.2 Jumlah Akomodasi Hotel Menurut Kecamatan di Kabupaten Kotawaringin Timur, 2017 - 2019
Table Number of Hotel Accomodations by Subdistrict in Kotawaringin Timur Regency, 2017 - 2019

Kecamatan Subdistrict	Hotel		
	2017	2018	2019
(1)	(2)	(3)	(4)
Mentaya Hilir Selatan	2	2	2
Teluk Sampit	3	3	3
Pulau Hanaut	-	-	-
Mentawa Baru Ketapang	45	47	50
Seranau	-	-	-
Mentaya Hilir Utara	-	-	-
Kota Besi	-	-	-
Telawang	2	3	4
Baamang	11	10	11
Cempaga	-	-	-
Cempaga Hulu	1	1	1
Parenggean	3	4	4
Tualan Hulu	-	-	-
Mentaya Hulu	3	3	3
Bukit Santuai	1	1	1
Antang Kalang	1	1	1
Telaga Antang	1	1	1
Kotawaringin Timur	73	76	81

Lanjutan Tabel/Continued Table 7.2

Kecamatan Subdistrict	Kamar Room		
	2017	2018	2019
(1)	(5)	(6)	(7)
Mentaya Hilir Selatan	20	20	20
Teluk Sampit	30	30	30
Pulau Hanaut	-	-	-
Mentawa Baru Ketapang	1 431	1 431	1 523
Seranau	-	-	-
Mentaya Hilir Utara	-	-	-
Kota Besi	-	-	-
Telawang	23	34	54
Baamang	251	221	291
Cempaga	-	-	-
Cempaga Hulu	11	11	11
Parenggean	30	39	39
Tualan Hulu	-	-	-
Mentaya Hulu	32	32	32
Bukit Santuai	8	8	8
Antang Kalang	10	10	10
Telaga Antang	11	11	11
Kotawaringin Timur	1 857	1 864	2 029

Lanjutan Tabel/Continued Table 7.2

Kecamatan Subdistrict	Tempat Tidur Beds		
	2017	2018	2019
(1)	(8)	(9)	(10)
Mentaya Hilir Selatan	40	40	40
Teluk Sampit	60	60	60
Pulau Hanaut	-	-	-
Mentawa Baru Ketapang	2 210	2 244	2 369
Seranau	-	-	-
Mentaya Hilir Utara	-	-	-
Kota Besi	-	-	-
Telawang	30	43	73
Baamang	401	371	496
Cempaga	-	-	-
Cempaga Hulu	21	21	21
Parenggean	47	65	65
Tualan Hulu	-	-	-
Mentaya Hulu	43	43	43
Bukit Santuai	11	11	11
Antang Kalang	18	18	18
Telaga Antang	22	22	22
Kotawaringin Timur	2 903	2 938	3 218

Sumber/Source: Dinas Kebudayaan dan Pariwisata Kabupaten Kotawaringin Timur/ *Coulture and Tourism Department of Kotawaringin Timur Regency*

Tabel 7.3 Jumlah Wisatawan Mancanegara dan Domestik di Kabupaten Kotawaringin Timur, 2013 - 2019
Number of International and Domestic Visitors in Kotawaringin Timur Regency, 2013-2019

Tahun Year	Wisatawan Visitors		Jumlah Total
	Mancanegara International	Domestic Domestic	
(1)	(2)	(3)	(4)
2013	4	30 000	30 004
2014	6	60 450	60 456
2015	-	61 070	61 070
2016	21	91 300	91 321
2017	41	126 574	126 615
2018	1 206	87 972	89 178
2019	1 326	240 392	241 178

Sumber/Source: Dinas Kebudayaan dan Pariwisata Kabupaten Kotawaringin Timur/ Coulture and Tourism Department of Kotawaringin Timur Regency

Tabel 7.4 Peninggalan Sejarah dan Kepurbakalaan di Kabupaten Kotawaringin Timur, 2019
Historical Artifact and Archeological In Kotawaringin Timur, 2019

Tahun Year	Peninggalan Sejarah dan Kepurbakalaan Historical Artifact and Archeological	
	2018	2019
(1)	(2)	(3)
Tugu / Monument	8	6
Batang/Rumah Tua	32	30
Sandung	222	227
Sapundu	226	252
Makam / Cemetri	7	6
Alam/ Pemukiman Purbakala Ancient Place	16	16
Masjid / Mosque	10	12
Gereja / Chruch	11	6
Lain-Lain / Others	4	64

Sumber/Source: Dinas Kebudayaan dan Pariwisata Kabupaten Kotawaringin Timur/ Culture and Tourism Department of Kotawaringin Timur Regency

Tabel 7.5 Nama Potensi Obyek Wisata Alam Menurut Kecamatan di Kabupaten Kotawaringin Timur, 2019
Table **Object of Nature Tourism by Subdistrict In Kotawaringin Timur, 2019**

Kecamatan Subdistrict	Wisata Alam Nature Tourism	Keterangan Description
(1)	(2)	(3)
Mentaya Hilir Selatan	-	-
Teluk Sampit	1. Pantai Ujung Pandaran	Desa Ujung Pandaran
	2. Danau Burung	Desa Lempuyang
	3. Hutan Konservasi	Desa Basawang
	4. Air Terjun Air Merah Kalap Gadur	Desa Ujung Pandaran
Pulau Hanaut	1. Pantai Satiruk	Desa Satiruk
	2. Pantai Cemeti	Dusun Cemeti
Mentawa Baru Ketapang	-	-
Seranau	-	-
Mentaya Hilir Utara	-	-
Kota Besi	Batu Bakajang	Desa Pamalian
Telawang	-	-
Baamang	Eko Wisata Hutan Sagonta Kota	Kelurahan Baamang Hulu
Cempaga	-	-
Cempaga Hulu	-	-
Parenggean	-	-
Tualan Hulu	-	-
Mentaya Hulu	1. Danau Tangkarobah	Desa Tangkarobah
	2. Bukit Batu Kapur	Desa Pemantang
	3. Batu Sapau	Desa Pemantang
	4. Batu Banama	Desa Pemantang
	5. Virgin Forest Batu Licin	Bai Base Camp (BBC) PT. Sarpatim
	Bukit Santuai	Desa Tumbang Penyahuan
Bukit Santuai	Riam Sandung Angui	Desa Tumbang Manya
Antang Kalang	Air Terjun Bukit Balawan	Desa Rantau Suang
Telaga Antang	-	-

Sumber/Source: Dinas Kebudayaan dan Pariwisata Kabupaten Kotawaringin Timur/ *Culture and Tourism Department of Kotawaringin Timur Regency*

Tabel 7.6 Nama Potensi Obyek Wisata Budaya Menurut Kecamatan Di Kabupaten Kotawaringin Timur, 2019
Historical Tourist Attraction by Subdistrict In Kotawaringin Timur, 2019

Kecamatan Subdistrict	Wisata Alam Nature Tourism	Keterangan Description
(1)	(2)	(3)
Mentaya Hilir Selatan	-	-
Teluk Sampit	-	-
Pulau Hanaut	-	-
Mentawa Baru Ketapang	Balai Keramat	Taman Miniatur Budaya Sampit
Seranau	-	-
Mentaya Hilir Utara	Komplek Sandung Sapundu	Desa Pondok Damar
Kota Besi	Komplek Sandung Sapundu	Desa Bajarum
Telawang	1. Sandung Sapundu Keluarga Cing An	Desa Penyang
	2. Komplek Sandung	Desa Sehabi
Baamang	-	-
Cempaga	Sandung Sapundu Keluarga Ari Dewar	Desa Rubung Buyung
Cempaga Hulu	Sandung Sapundu	Desa Tumbang Koling
Parenggean	-	-
Tualan Hulu	-	-
Mentaya Hulu	Komplek Sandung Sapundu	Desa Kuala Kuayan
Bukit Santuai	Komplek Sandung Sapundu	Desa Penyahuan
Antang Kalang	Komplek Sandung Sapundu	Desa Kalang
Telaga Antang	Komplek Sandung Sapundu	Desa Sangai

Sumber/Source: Dinas Kebudayaan dan Pariwisata Kabupaten Kotawaringin Timur/ *Culture and Tourism Department of Kotawaringin Timur Regency*

Tabel 7.7 Nama Potensi Obyek Wisata Religi Menurut Kecamatan Di Kabupaten Kotawaringin Timur, 2019
Religious Tourist Attraction by Subdistrict In Kotawaringin Timur, 2019

Kecamatan Subdistrict (1)	Wisata Religijs Religious Tourism (2)	Keterangan Description (3)
Mentaya Hilir Selatan	1. Makam Pahlawan HM. Arsyad	Jl. Badawi Hudan Samuda
	2. Makam H. Umar Hasyim	Jl. Manunggal Basirih Hilir
	3. Makam Syekh H. Abu Hamid Al-Banjari	Desa Samuda Besar
	4. Masjid Jami Bagandung	Jl. HM Noor Samuda
Teluk Sampit	Kubah Keramat Al-Alimul Allamaah Syech H. Abdul Hamid	Pantai Ujung Pandaran
Pulau Hanaut	-	-
Mentawa Baru Ketapana	1. Makam Syekh Basiri bin H. Sayyidullah	Jl. HM. Arsyad Km. 23 RT. 002 RW. 01 Dusun Lennaana
	2. Gereja Kalimantan Evangelis Maranatha	Jl. S. Parman No. 27 MB. Hulu Sampit
Seranau	-	-
Mentaya Hilir Utara	-	-
Kota Besi	Makam Datuk Bayan	Jl. Iskandar
Telawang	-	-
Baamang	-	-
Cempaga	-	-
Cempaga Hulu	1. Makam Haji Baduk	Desa Keruing
	2. Balai Keramat Nyaring Emban	Desa Sungai Ubar Mandiri
	3. Balai Keramat Kaud	Desa Sungai Ubar Mandiri
	4. Balai Keramat Keho Runjan	Desa Keruing
	5. Balai Keramat Damang Akub	Desa Keruing
Parenggean	-	-
Tualan Hulu	Rumah Doa	Desa Sebungsu
Mentaya Hulu	-	-
Bukit Santuai	-	-
Antang Kalang	Balai Keramat Sandung Angui	Desa Tumbang Manya
Telaga Antang	-	-

Sumber/Source: Dinas Kebudayaan dan Pariwisata Kabupaten Kotawaringin Timur/ *Culture and Tourism Department of Kotawaringin Timur Regency*

Tabel 7.8 Nama Potensi Obyek Wisata Buatan Menurut Kecamatan Di Kabupaten Kotawaringin Timur, 2019
Table 7.8 Tourist Attraction by Subdistrict In Kotawaringin Timur, 2019

Kecamatan Subdistrict	Wisata Religius Religious Tourism	Keterangan Description
(1)	(2)	(3)
Mentaya Hilir Selatan	-	-
Teluk Sampit	-	-
Pulau Hanaut	-	-
Mentawa Baru Ketapang	1. Museum Kayu Sampit	Jl. S. Parman Sampit
	2. Taman Kota Sampit	Jl. S. Parman Sampit
	3. Icon Jelawat	Jl. Iskandar Sampit
	4. Bundaran Balanga	Jl. Jend. Sudirman KM. 3 Sampit
Seranau	-	-
Mentaya Hilir Utara	-	-
Kota Besi	-	-
Telawang	-	-
Baamang	Eko Wisata Hutan Sagonta Kota	Kelurahan Baamang Hulu
Cempaga	-	-
Cempaga Hulu	-	-
Parenggean	-	-
Tualan Hulu	-	-
Mentaya Hulu	-	-
Bukit Santuai	-	-
Antang Kalang	-	-
Telaga Antang	-	-

Sumber/Source: Dinas Kebudayaan dan Pariwisata Kabupaten Kotawaringin Timur/ *Coulture and Tourism Department of Kotawaringin Timur Regency*

BAB 8

TRANSPORTASI DAN KOMUNIKASI


Transportation and Communication

JUMLAH KEBERANGKATAN PESAWAT

Number of Domestic Aircraft Departures

-2019-

2.079



JUMLAH KENDARAAN BERMOTOR

Number of Registered Vehicles

-2019-

14.742

TRUK

Truck



245

BUS

Bus



11.363

MOBIL

PENUMPANG

Passenger Cars



145.635

SEPEDA MOTOR

Motorcycles



PENJELASAN TEKNIS**1. Data transportasi dan komunikasi meliputi :**

- a. Panjang Jalan
- b. Angkutan Darat
- c. Angkutan Laut
- d. Angkutan Udara
- e. Pos dan Telekomunikasi

2. Kendaraan bermotor adalah setiap kendaraan yang digerakkan oleh peralatan teknik yang ada pada kendaraan tersebut, biasanya digunakan untuk angkutan orang atau barang di atas jalan raya selain kendaraan yang berjalan di atas rel. Kendaraan bermotor yang dicatat adalah semua jenis kendaraan kecuali kendaraan bermotor TNI/Polri dan Korps Diplomatik.

3. Mobil penumpang adalah setiap kendaraan bermotor yang dilengkapi dengan tempat duduk untuk sebanyak banyaknya delapan orang, tidak termasuk tempat duduk untuk pengemudi, baik dilengkapi atau tidak dilengkapi bagasi.

4. Mobil bis adalah setiap

TECHNICAL NOTES**1. Data on transportations and communications include:**

- a. Length of Road
- b. Land Transport
- c. Sea Transport
- d. Air Transport
- e. Pos and Telecommunications

2. Motor vehicles are any vehicle that is driven by the existing technical equipment on the vehicle, normally used to transport people or goods on the road other than vehicle that runs on the rails. Motor vehicles recorded are all types of vehicle except motor vehicles owned by TNI/police and the Diplomatic Corps.

3. Passenger automobile is any motorized vehicle equipped with seating for as many as eight people, not including seat for the driver, either equipped or not equipped with luggage.

4. Bus is any motor vehicles

kendaraan bermotor yang dilengkapi dengan tempat duduk untuk lebih dari delapan orang, tidak termasuk tempat duduk untuk pengemudi, baik dilengkapi atau tidak dilengkapi bagasi.

equipped with seating for more than eight people, not including seat for the driver, either equipped or not equipped with luggage.

5. **Mobil truk** adalah setiap kendaraan bermotor yang digunakan untuk angkutan barang, selain mobil penumpang, mobil bis dan kendaraan bermotor roda dua.
 6. **Data panjang jalan** bersumber dari Dinas Pekerjaan Umum dan Perumahan Rakyat Kabupaten/Kota, diolah dari daftar PJ-II/5.
 7. **Kunjungan kapal** adalah kapal yang datang di pelabuhan baik untuk berlabuh di perairan maupun bersandar di dermaga.
 8. **Kantor Pos** adalah pemberi pelayanan pengiriman barang, uang, dsb, dari suatu tempat ke tempat yang lain. Pengguna pelayanan biasanya diharuskan menempel perangko yang cukup pada sampul surat, kartu pos, pos wesel, warkat pos, paket dsb.
5. **Truck is** any motor vehicles used to transport goods, other than passenger cars, buses and two-wheel motor vehicles.
 6. **Road length data** derived from the Office of Regency/Municipality Public Works, compiled from the questionnaires PJ-II /5.
 7. **Ship call** is a ship arriving at a port either for docking or berthing.
 8. **Post office** is an establishment dealing with the delivery of goods, letters, money, etc. from one place to another place. Service users usually put postage stamps on the envelope and postcard or are charged with amount of money in obtaining services such as

Rumah pos berfungsi sama seperti kantor pos dan kantor pos pembantu, bedanya rumah pos biasanya terletak di daerah terpencil.

money order, aerogramme, package post, etc. A mailing house has the same function as post office and auxiliary post office. It is usually located in remote areas.

9. **Telekomunikasi** adalah setiap pengiriman dan atau penerimaan dari setiap informasi dalam bentuk tanda-tanda, isyarat, tulisan, gambar, suara dan bunyi melalui sistem kawat, optik, radio atau sistem elektromagnetik lainnya.
9. **Telecommunication** includes every delivering and or receiving from every information of marking, signal, article, picture, sound and voice through strand or wire system, optic, radio or other electromagnetic system.
10. **Penyiaran Radio** mencakup penyiaran sinyal suara melalui studio penyiaran radio dan fasilitas untuk transmisi program yang berhubungan dengan masyarakat, termasuk mengumpulkan dan menyalurkan program melalui kabel atau satelit, internet (stasiun radio internet), termasuk penyiaran data yang terintegrasikan dengan penyiaran radio.
10. **Radio broadcasting** includes voice signals broadcasting through radio broadcasting studios and facilities for the programs transmission related to community, including collecting and distributing programs via cable or satellite, internet (internet radio station), including integrated data broadcasting with radio broadcasting.
11. **Penyiaran dan pemrograman televisi** mencakup pembuatan program saluran televisi lengkap dari komponen program yang dibeli (seperti film, dokumenter, dan lain-
11. **Broadcasting and television programming** includes the manufacture of a complete television channel program from purchased program components (such as films, documentaries, etc.), own

lain), komponen program yang dihasilkan sendiri (seperti berita lokal, laporan langsung) atau kombinasi keduanya, pemrograman dari saluran video atas dasar permintaan, dan penyiaran data yang diintegrasikan dengan siaran televisi. Program televisi lengkap dapat disiarkan sendiri atau melalui distribusi pihak ketiga, seperti perusahaan kabel atau provider televisi satelit. Pemrograman dapat bersifat umum atau khusus (misalnya format terbatas seperti program berita, olah raga, pendidikan atau program yang ditujukan untuk anak muda), dapat dibuat dengan bebas tersedia untuk pemakai atau dapat hanya tersedia atas dasar langganan.

produced program components (such as local news, live reports) or a combination of both, the programming of the video channel on the basis of demand, and data broadcasting integrated with television broadcasting. Complete television program can broadcast their own or through a third party distribution, such as cable companies or satellite television providers. Programming can be general or specific (e.g. limited formats such as news programs, sports, education or programs aimed at young people), can be made freely available to users or can only available on a subscription basis.

ULASAN**DESCRIPTION****Transportasi**

Dari sisi sektor transportasi, Kabupaten Kotawaringin Timur memiliki peranan yang penting khususnya di Provinsi Kalimantan Tengah. Kemudahan akses transportasi menjadi sendi sendi utama penggerak perekonomian suatu wilayah. Kabupaten Kotawaringin Timur memiliki semua jalur akses transportasi mulai dari laut, darat dan udara.

Pada transportasi darat, tahun 2019 tercatat bahwa panjang jalan yang dikelola pemerintah kabupaten sepanjang 2.024,26 km yang menghubungkan semua kecamatan. Kecamatan dengan panjang jalan terpendek adalah Kecamatan Tualan Hulu yaitu hanya 7,2 kilometer atau hanya 0,3 persen dari keseluruhan panjang jalan di Kabupaten Kotawaringin Timur.

Menurut data Dinas Pekerjaan Umum Kabupaten Kotawaringin Timur, tercatat hanya 17,51 persen jalan yang telah teraspal. Meskipun persentasenya meningkat dari 2 tahun sebelumnya namun masih sangat kecil dibanding yang belum

Transportation

In terms of the transportation sector, Kotawaringin Timur regency has an important role especially in central kalimantan province. Ease of access to transportation becomes the main joint driving the economy of a region. Kotawaringin Timur regency has all transportation access points ranging from sea, flat and air.

In land transportation, in 2019 it was noted that the length of roads managed by the district government was 2,024.26 km connecting all sub-districts. The district with the shortest road length is tualan hulu subdistrict, which is only 7.2 kilometers or only 0.3 percent of the total length of the road in Kotawaringin Timur regency.

According to data from the Public Works Office Of Kotawaringin Timur Regency, only 17.51 percent of the roads have been paved. Although the percentage increased from the previous 2 years but it is still

teraspal. Kondisi kontur tanah gambut menjadi salah satu penghambat pengaspalan jalan. Sedangkan untuk kondisi jalan, masih menurut Dinas PU sebanyak 18,72 persen dalam kondisi baik, sedangkan jalan dengan kondisi rusak dan rusak berat secara total sebesar 61,64 persen.

Disisi transportasi udara, lalu lintas penerbangan yang melalui Bandara H Asan pada tahun 2019 mengalami penurunan jumlah keberangkatan dan kedatangan yaitu sebesar 25 persen atau bertambah 756 keberangkatan dan kedatangan. Pada jumlah penumpang, pada tahun 2019 tercatat sebanyak 113.035 penumpang yang datang dan 116.074 penumpang diberangkatkan serta 72.979 penumpang transit melalui Bandara H. Asan Sampit.

Sedangkan untuk transportasi laut, Kantor Kesyahbandaran dan Otoritas Pelabuhan/KSOP Kabupaten Kotawaringin Timur mencatat sebanyak 3.633 kapal dalam negeri dan 136 kapal yang berlabuh di pelabuhan Sampit. Jumlah kedatangan kapal luar

very small compared to those that have not been paved. The condition of peat soil contour is one of the obstacles in paving the road. As for the road conditions, according to the department of public works as much as 18.72 percent are in good condition, while roads with damaged and heavily damaged conditions totaling 61.64 percent.

On the side of air transportation, flight traffic through h asan airport in 2019 has decreased the number of departures and arrivals by 25 percent or 756 departures and arrivals. In the number of passengers, in 2019 there were 113,035 passengers arriving and 116,074 passengers departing and 72,979 passengers transiting through h. Asan sampit airport.

As for sea transportation, the kesyahbandaran office and the port authority / ksop of Kotawaringin Timur regency recorded 3,633 domestic vessels and 136 ships that docked at the port of sampit. The number of foreign ships arrivals has shown

negeri menunjukkan tren meningkat utamanya untuk keperluan pengiriman komoditas ekspor seperti karet dan kelapa sawit, hal ini menunjukkan makin luasnya jangkauan kapal yang berlabuh di Sampit

an upward trend, mainly for export commodity shipments such as rubber and palm oil, this shows the wider range of ships that dock at sampit

Komunikasi

Menurut Hasil Pendataan Potensi Desa BPS Kabupaten Kotawaringin Timur tahun 2019, tercatat sebanyak 83 desa/kelurahan yang sudah memiliki Based Transceiver Based/BTS di Kabupaten Kotawaringin Timur. Kecamatan dengan jumlah keberadaan BTS paling rendah adalah Kecamatan Bukit Santuai.

Masih dari pendataan yang sama tercatat bahwa masih ada 8 desa/kelurahan di Kabupaten Kotawaringin Timur yang tidak ada sinyal telepon seluler. Sedangkan untuk sinyal internet, ada 23 desa/kelurahan yang masih tidak terjangkau sinyal internet.

Sementara menurut Dinas Komunikasi dan Informatika Kabupaten Kotawaringin Timur tercatat banyaknya BTS di Kabupaten Kotawaringin Timur

Communication

According to the bps village potential results of Kotawaringin Timur regency in 2019, there were 83 villages / kelurahan that already had base transceiver based / bts in Kotawaringin Timur regency. The sub-district with the lowest number of bts is bukit santuai.

Still from the same data collection, it was noted that there were still 8 villages / kelurahan in Kotawaringin Timur regency without cell phone signals. As for the internet signal, there are 23 villages / kelurahan that are still not covered by the internet signal.

While according to the Office Of Communication And Information Of Kotawaringin Timur Regency, there are 134 bts in Kotawaringin Timur regency, which are 134 units spread

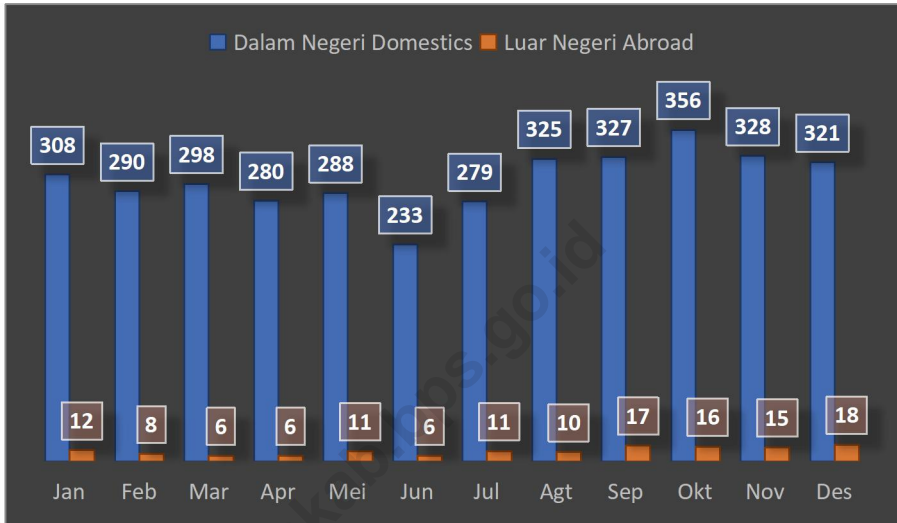
TRANSPORTATION AND COMMUCATION

sebanyak 134 unit yang tersebar diseluruh kecamatan. Kecamatan dengan BTS terbanyak ada di Kecamatan Mentawa Baru Ketapang sebanyak 54 unit dan Baamang 24 unit.

throughout the subdistricts. The sub-districts with the most bts are 54 sub-districts in mentawa baru ketapang and 24 units in baamang.

<https://kotimkab.bps.go.id>

Gambar 10. Jumlah Kunjungan Kapal di Pelabuhan Kota Sampit, 2019
Picture **Number of Ships Trip in Sampit Port, 2019**



Sumber/Source: KSOP - Kantor Kesyahbandaran dan Otoritas Pelabuhan Kabupaten Kotawaringin Timur /KSOP- Authority Port Services Of Kotawaringin Timur Regency

8.1 Transportasi/Transportation

Tabel 8.1.1 Panjang Jalan Menurut Kecamatan dan Pemerintahan yang Berwenang Mengelolanya di Kabupaten Kotawaringin Timur (km), 2019
Length of Roads by Subdistrict and Level of Government Authority in Kotawaringin Timur (km), 2019

Kecamatan Subdistrict	Pemerintahan yang Berwenang Mengelola Level of Government Authority			Jumlah Total
	Negara State	Provinsi Province	Kabupaten/Kabupaten Regency/City	
(1)	(2)	(3)	(4)	(5)
Mentaya Hilir Selatan	-	-	185,73	185,73
Teluk Sampit	-	-	12,75	12,75
Pulau Hanaut	-	-	107,92	107,92
Mentawa Baru Ketapang	-	-	247,50	247,50
Seranau	-	-	82,76	82,76
Mentaya Hilir Utara	-	-	152,25	152,25
Kota Besi	-	-	79,75	79,75
Telawang	-	-	113,50	113,50
Baamang	-	-	234,07	234,07
Cempaga	-	-	65,01	65,01
Cempaga Hulu	-	-	50,39	50,39
Parenggean	-	-	118,11	118,11
Tualan Hulu	-	-	7,20	7,20
Mentaya Hulu	-	-	316,55	316,55
Bukit Santuai	-	-	87,30	87,30
Antang Kalang	-	-	145,40	145,40
Telaga Antang	-	-	17,87	17,87
Kotawaringin Timur	-	-	2 024,06	2 024,06

Sumber/Source: Dinas Pekerjaan Umum Kabupaten Kotawaringin Timur/Public Work Service of Kotawaringin Timur Regency

Tabel 8.1.2 Panjang Jalan Menurut Kecamatan dan Jenis Permukaan Jalan di Kabupaten Kotawaringin Timur (km), 2019
Length of Roads by Subdistrict and Type of Road Surface in Kotawaringin Timur (km), 2019

Kecamatan Subdistrict	Pemerintahan yang Berwenang Mengelola Level of Government Authority			
	Aspal Pavement	Tidak Diaspal Not Paved	Lainnya Other	Jumlah Total
(1)	(2)	(3)	(4)	(5)
Mentaya Hilir Selatan	23,54	26,29	135,90	185,73
Teluk Sampit	-	3,75	9,00	12,75
Pulau Hanaut	-	14,50	93,42	107,92
Mentawa Baru Ketapang	164,93	65,83	16,74	247,50
Seranau	-	24,60	58,16	82,76
Mentaya Hilir Utara	20,84	5,16	126,25	152,25
Kota Besi	5,86	29,10	44,80	79,75
Telawang	22,15	20,60	70,75	113,50
Baamang	81,06	81,26	71,75	234,07
Cempaga	3,75	3,50	57,76	65,01
Cempaga Hulu	5,15	3,00	42,24	50,39
Parenggean	17,81	17,00	83,30	118,11
Tualan Hulu	-	1,00	6,20	7,20
Mentaya Hulu	2,14	48,77	265,64	316,55
Bukit Santuai	-	14,00	73,30	87,30
Antang Kalang	0,60	44,99	99,81	145,40
Telaga Antang	6,57	1,00	10,30	17,87
Kotawaringin Timur	354,40	404,35	1 265,32	2 024,06

Sumber/Source: Dinas Pekerjaan Umum Kabupaten Kotawaringin Timur/Public Work Service of Kotawaringin Timur Regency

Tabel 8.1.3 Panjang Jalan Menurut Kecamatan dan Kondisi Jalan di Kabupaten Kotawaringin Timur (km), 2019
Table Length of Roads by Subdistrict and Road Condition in Kotawaringin Timur (km), 2019

Kecamatan Subdistrict	Kondisi Jalan Road Condition			
	Baik Good	Sedang Moderate	Rusak Damaged	Rusak Berat Severely Damaged
(1)	(2)	(3)	(4)	
Mentaya Hilir Selatan	21,34	41,04	119,64	3,72
Teluk Sampit	1,00	5,95	5,76	0,04
Pulau Hanaut	-	14,50	41,40	59,72
Mentawa Baru Ketapang	165,51	47,07	26,05	8,88
Seranau	-	24,60	24,00	34,16
Mentaya Hilir Utara	15,34	18,26	110,81	7,84
Kota Besi	5,86	29,10	36,80	8,00
Telawang	23,06	21,00	59,15	10,30
Baamang	102,40	68,60	54,23	8,84
Cempaga	3,75	18,50	13,65	29,11
Cempaga Hulu	8,85	3,00	35,04	3,50
Parenggean	15,81	18,00	41,30	43,00
Tualan Hulu	-	1,00	6,20	-
Mentaya Hulu	3,14	47,77	127,13	138,51
Bukit Santuai	8,20	7,80	37,30	34,00
Antang Kalang	0,60	41,99	75,60	27,21
Telaga Antang	0,00	1,00	15,30	1,57
Kotawaringin Timur	374,86	409,18	829,36	418,40

Sumber/Source: Dinas Pekerjaan Umum Kabupaten Kotawaringin Timur/Public Work Service of Kotawaringin Timur Regency

Tabel 8.1.4 **Lalu Lintas Udara Penerbangan Dalam Negeri Bandar Udara Haji Asan Sampit per Bulan, 2019**
Domestic Air Traffics by H. Asan Sampit Airport by Month, 2019

Bulan Month	Pesawat Terbang Flight (Unit)		
	Datang Arrival	Berangkat Departure	Transit
(1)	(2)	(3)	(4)
Januari/January	208	208	100
Februari/February	198	198	101
Maret/March	209	209	116
April/April	182	182	93
Mei/May	171	171	123
Juni/June	185	185	82
Juli/July	154	154	61
Agustus/August	174	174	62
September/September	148	148	41
Oktober/October	147	147	62
November/November	150	150	62
Desember/December	153	153	62
Kotawaringin Timur	2079	2079	965

Lanjutan Tabel/Continued Table 8.1.4

Bulan Month	Penumpang Passenger (Orang)		
	Datang Arrival	Berangkat Departure	Transit
(1)	(5)	(6)	(7)
Januari/January	12 355	10 986	929
Februari/February	9 581	9 729	672
Maret/March	9 321	9 958	1 120
April/April	8 704	9 647	1 558
Mei/May	8 150	11 282	1 053
Juni/June	13 532	12 243	758
Juli/July	11 282	9 605	997
Agustus/August	14 085	11 085	933
September/September	413	4 423	412
Oktober/October	8 457	8 615	986
November/November	8 652	9 000	1 018
Desember/December	8 503	9 501	62 540
Kotawaringin Timur	113 035	116 074	72 976

Lanjutan Tabel/Continued Table 8.1.4

Bulan Month	Bagasi Baggage (Kg)		Barang Cargo (Kg)	
	Datang Arrival	Berangkat Departure	Bongkar Unload	Muat Load
(1)	(8)	(9)	(10)	(11)
Januari/January	101 305	64 843	55 730	31 041
Februari/February	65 078	48 875	51 345	27 759
Maret/March	58 207	40 109	68 622	33 146
April/April	65 500	42 575	56 612	37 964
Mei/May	57 071	57 022	64 510	48 777
Juni/June	92 810	73 450	36 375	24 066
Juli/July	75 756	52 123	60 718	38 995
Agustus/August	64 720	55 575	52 363	35 396
September/September	25 528	20 524	31 281	15 762
Oktober/October	48 579	36 692	51 872	25 922
November/November	51 774	3 985	64 634	51 662
Desember/December	47 361	58 463	59 017	117 480
Kotawaringin Timur	753 689	554 236	55 730	31 041

Sumber/Source: Bandara H. Asan Sampit/ H. Asan Airport of Sampit

Tabel 8.1.5 Jumlah Kendaraan Bermotor Menurut Kecamatan dan Jenis Keadaan (Unit) di Kabupaten Kotawaringin Timur, 2019
Number of Registered Vehicles by Type (Units) in Kotawaringin Timur Regency, 2019

Kecamatan Subdistrict	Mobil Penumpang Passenger Cars	Bus	Truk Truck	Sepeda Motor Motorcycles	Jumlah Total
(1)	(2)	(3)	(4)	(5)	(6)
Mentaya Hilir Selatan	449	3	407	6 270	7 129
Teluk Sampit	62	-	48	935	1 045
Pulau Hanaut	44	-	24	1 773	1 841
Mentawa Baru Ketapang	5 275	165	7 499	51 360	64 281
Seranau	52	-	51	1 606	1 709
Mentaya Hilir Utara	199	4	340	4 515	5 058
Kota Besi	232	8	311	4 741	5 292
Telawang	375	8	654	12 299	13 336
Baamang	2 970	16	2 546	29 836	35 368
Cempaga	277	1	358	4 771	5 407
Cempaga Hulu	229	4	437	3 697	4 367
Parenggean	490	15	772	10 246	11 523
Tualan Hulu	78	-	73	1 528	1 679
Mentaya Hulu	328	16	544	5 718	6 607
Bukit Santuai	53	-	108	929	1 090
Antang Kalang	136	5	398	3 346	3 885
Telaga Antang	132	-	172	2 064	2 368
Kotawaringin Timur	11 363	245	14 742	145 635	171 985

Sumber/Source: Bappenda-Badan Pengelola Pendapatan Daerah Kabupaten Kotawaringin Timur/ Regional Income Management Office of Kotawaringin Timur Regency

Tabel 8.1.6 **Lalu Lintas Barang dan Penumpang dengan Kapal Menurut Bulan di UPTD Dermaga Dinas Perhubungan Kabupaten Kotawaringin Timur, 2019**
Cargo and Passenger Traffics By Inland Ships and Month in Kotawaringin Timur, 2019

Bulan Month	Kapal Ships (Unit)		Penumpang Passenger (Orang)		Barang Cargo (Ton)	
	Berangkat Departure	Datang Arrival	Berangkat Departure	Datang Arrival	Bongkar Unload	Muat Load
(1)	(2)	(3)	(4)	(5)	(6)	(7)
Januari/January
Februari/February
Maret/March
April/April
Mei/May
Juni/June
Juli/July
Agustus/August
September/September
Oktober/October
November/November
Desember/December
Kotawaringin Timur

Sumber/Source: Dinas Perhubungan Kabupaten Kotawaringin Timur /Transportation Services of Kotawaringin Timur Regency

Tabel 8.1.7 Realisasi Angkutan Penumpang Umum di Kabupaten Kotawaringin Timur, 2019
Table Realisation of Public Transportation in Kotawaringin Timur Regency, 2019

Bulan Month	Jenis Kendaraan Type of Vehicle	Perusahaan Company CV/KOP/PO	Jumlah Kendaraan Number of Vehicle	
			Berangkat Departure	Datang Arrival
(1)	(2)	(3)	(4)	(5)
Pangkalan Bun- Sampit- Palangkaraya PP	Bus (AKDP)	LOGOS
Pangkalan Bun- Sampit- Palangkaraya PP	Bus (AKDP)	YESSOE
Pangkalan Bun- Sampit- Palangkaraya PP	Bus (AKDP)	KASWA
Pangkalan Bun- Sampit- Palangkaraya PP	Bus (AKDP)	CANDI AGUNG
Pangkalan Bun- Sampit- Palangkaraya PP	Bus (AKDP)	DAMRI
Sampit-Kuala Pembuang PP	Bus (AKDP)	DAMRI
Sampit - Pembuang Hulu PP	Bus (AKDP)	DAMRI
Sampit - Samuda PP	L300/Kijang	-
Pangkalan Bun- Sampit- Palangkaraya PP	Bus (AKDP)	LOGOS
Pangkalan Bun- Sampit- Palangkaraya PP	Bus (AKDP)	YESSOE
Pangkalan Bun- Sampit- Palangkaraya PP	Bus (AKDP)	KASWA
Pangkalan Bun- Sampit- Palangkaraya PP	Bus (AKDP)	CANDI AGUNG
Pangkalan Bun- Sampit- Palangkaraya PP	Bus (AKDP)	DAMRI
Sampit-Kuala Pembuang PP	Bus (AKDP)	DAMRI
Sampit - Pembuang Hulu PP	Bus (AKDP)	DAMRI
Sampit - Samuda PP	L300/Kijang	-
Kotawaringin Timur		
Rata-rata Per Bulan/Average per Month		

Sumber/Source: Dinas Perhubungan Kabupaten Kotawaringin Timur /Transportation Services of Kotawaringin Timur Regency

Tabel 8.1.8 Jumlah Kunjungan Kapal Bongkar Muat di Pelabuhan Kota Sampit, 2019
Number of Ships and Load and Unload of Cargo in Sampit Port, 2019

Bulan Month	Kapal Ships (Unit)		Bongkar Unload (Ton/M3)		Muat Load (Ton/M3)	
	Dalam Negeri Domestics	Luar Negeri Abroad	Dalam Negeri Domestics	Luar Negeri Abroad	Dalam Negeri Domestics	Luar Negeri Abroad
(1)	(2)	(3)	(4)	(5)	(6)	(7)
Januari/January	308	12	154 644	6 788	558 899	38 898
Februari/February	290	8	161 796	4 209	546 013	23 799
Maret/March	298	6	174 379	2 293	543 078	21 146
April/April	280	6	149 028	6 124	521 508	4 398
Mei/May	288	11	123 967	5 826	485 757	29 964
Juni/June	233	6	104 605	2 974	375 440	11 149
Juli/July	279	11	167 372	5 016	438 891	45 152
Agustus/August	325	10	192 826	5 934	612 004	15 400
September/September	327	17	141 568	3 667	530 161	36 418
Oktober/October	356	16	164 820	12 788	544 012	169 040
November/November	328	15	167 641	6 904	447 691	384 464
Desember/December	321	18	146 967	2 700	489 851	427 375
Kotawaringin Timur	3 633	136	1 849 613	65 223	6 093 305	1 207 203

Sumber/Source: KSOP - Kantor Kesyahbandaran dan Otoritas Pelabuhan Kabupaten Kotawaringin Timur/KSOP- Authority Port Services Of Kotawaringin Timur Regency

Tabel 8.1.9 **Lalu Lintas Kapal Penumpang Di Pelabuhan Sampit Kabupaten Kotawaringin Timur, 2019**
Traffics of Passanger Ships in Sampit Port Kotawaringin Timur Regency, 2019

Bulan Month	Banyaknya Kapal Number of Ships (Unit)	Debarkasi Debarkation (Jiwa/People)	Embarkasi Embarkation (Jiwa/People)
(1)	(2)	(3)	(4)
Januari/January	13	4 656	1 796
Februari/February	16	4 197	2 535
Maret/March	19	4 010	3 109
April/April	21	3 723	4 490
Mei/May	26	4 215	16 700
Juni/June	30	20 267	10 042
Juli/July	22	12 710	5 996
Agustus/August	16	5 375	4 277
September/September	17	4 675	4 289
Oktober/October	17	5 576	4 780
November/November	18	5 376	4 780
Desember/December	22	6 176	7 361
Kotawaringin Timur	237	80 956	70 155

Sumber/Source: KSOP - Kantor Kesyahbandaran dan Otoritas Pelabuhan Kabupaten Kotawaringin Timur/KSOP- Authority Port Services Of Kotawaringin Timur Regency

8.2 Komunikasi/Communication

Tabel 8.2.1 Jumlah Kantor Pos Utama dan Pembantu Menurut Kecamatan di Kabupaten Kotawaringin Timur, 2017–2019
Number of Auxiliary Post Office by Subdistrict in Kotawaringin Timur Regency, 2017–2019

Kecamatan Subdistrict	2017	2018	2019	Keterangan Notes
(1)	(2)	(3)	(4)	(5)
Mentaya Hilir Selatan	1	1	1	KPC Samuda 74363
Teluk Sampit	-	-	-	-
Pulau Hanaut	-	-	-	-
Mentawa Baru Ketapang	1	1	1	KP Sampit 74300
Seranau	-	-	-	-
Mentaya Hilir Utara	-	-	-	-
Kota Besi	1	1	1	KPC Kota Besi 74353
Telawang	1	1	1	KPC Sebaby 74352 B1
Baamang	-	-	-	-
Cempaga	1	1	1	KPC Cempaka Mulia 74354
Cempaga Hulu	1	1	1	KPC Pundu 74341B1
Parenggean	1	1	1	KPC Parenggean 74355
Tualan Hulu	-	-	-	-
Mentaya Hulu	1	1	1	KPC Kuala Kuayan 74356
Bukit Santuai	-	-	-	-
Antang Kalang	-	-	-	-
Telaga Antang	-	-	-	-
Kotawaringin Timur	8	8	8	-

Sumber/Source: PT POS Indonesia (Persero) Sampit/ Indonesian Post of Sampit

Tabel 8.2.2 **Lalu Lintas POS Indonesia Dan Giro, 2017–2019**
Table **Traffics of Indonesian Post and Giro, 2017–2019**

Uraian Description	Satuan Unit	2017	2018	2019
(1)	(2)	(3)	(4)	(5)
Jenis Surat POS				
a. Dalam Negeri				
* Biasa	Lembar	11 110	4 971	490
*Tercatat	Lembar			
*Kilat Biasa				
*Kilat Khusus	Lembar	79 809	110 095	93 984
*Kilat Tercatat	Lembar			
*Antaran Telegram				
*Ratron	Kg			
b. Luar Negeri	Kg			
*Biasa		210	168	-
*Tercatat	Rp	28	9	36
Paket POS	Rp			
a. Dalam Negeri		107 027	140 112	39 505
b. Luar Negeri	Rp	573	265	96
Wesel POS	Rp			
a. Dalam Negeri	Rp	126927 449 278	124451 414 816	86372 962 870
b. Luar Negeri	Rp	330 000 432	443 308 763	389 823 831
Produk Lain	Lembar			
*Giro dan Cek POS	Lembar	4733 629 744	2414 042 464	419 597 400
*POS Cheque (PC)				
*Penjual Benda Materai	Lembar	8643 000 000	10177 500 000	9913 500 000
Sistem Pembayaran Online (SOPP)/ Post Pay	Lembar	910715 160 995	258182 025 651	238719 417 096

Sumber/Source: PT POS Indonesia (Persero) Sampit/ Indonesian Post of Sampit

Tabel 8.2.3 Jumlah Desa Blind Spot Menurut Kecamatan di Kabupaten Kotawaringin Timur, 2019
Number of Blind Spot Village by District in Kotawaringin Timur, 2019

Kecamatan Subdistrict	2018	2019
(1)	(2)	(3)
Mentaya Hilir Selatan	N/A	-
Teluk Sampit	N/A	-
Pulau Hanaut	N/A	-
Mentawa Baru Ketapang	N/A	-
Seranau	N/A	-
Mentaya Hilir Utara	N/A	-
Kota Besi	N/A	-
Telawang	N/A	-
Baamang	N/A	-
Cempaga	N/A	-
Cempaga Hulu	N/A	-
Parenggean	N/A	1
Tualan Hulu	N/A	5
Mentaya Hulu	N/A	4
Bukit Santuai	N/A	4
Antang Kalang	N/A	7
Telaga Antang	N/A	4
Kotawaringin Timur	N/A	25

Sumber/Source: Dinas Komunikasi dan Informatika Kabupaten Kotawaringin Timur / Communication and Informatics Office of Kotawaringin Timur Regency

Tabel 8.2.4 Jumlah Desa/ Kelurahan Menurut Keberadaan Base Transceiver Station/ BTS, Sinyal Telepon dan Sinyal Internet Menurut Kecamatan di Kabupaten Kotawaringin Timur, 2019
Number of Villages / Kelurahan According to the Existence of Transceiver Station / BTS Bases, Telephone Signals and Internet Signals by District in Kotawaringin Timur Regency, 2019

Kecamatan Subdistrict	Keberadaan BTS BTS Existence	
	Ada/ Yes	Tidak Ada/No
(1)	(2)	(3)
Mentaya Hilir Selatan	3	7
Teluk Sampit	2	4
Pulau Hanaut	2	12
Mentawa Baru Ketapang	10	1
Seranau	4	2
Mentaya Hilir Utara	6	1
Kota Besi	4	7
Telawang	3	3
Baamang	6	0
Cempaga	5	3
Cempaga Hulu	8	3
Parenggean	8	7
Tualan Hulu	2	9
Mentaya Hulu	8	8
Bukit Santuai	1	13
Antang Kalang	2	13
Telaga Antang	9	9
Kotawaringin Timur	83	102

Lanjutan Tabel/Continued Table 8.2.4

Kecamatan Subdistrict	Kondisi Sinyal Telepon Seluler Signal Conditions of Cell Phones			
	Sinyal sangat kuat Very strong signal	Sinyal kuat Strong signal	Sinyal lemah Weak signal	Tidak ada sinyal No signal
(1)	(2)	(3)	(4)	(5)
Mentaya Hilir Selatan	3	3	4	-
Teluk Sampit	-	1	5	-
Pulau Hanaut	-	1	13	-
Mentawa Baru Ketapang	1	8	2	-
Seranau	-	4	2	-
Mentaya Hilir Utara	1	3	3	-
Kota Besi	-	4	7	-
Telawang	-	3	3	-
Baamang	2	4	0	-
Cempaga	-	5	3	-
Cempaga Hulu	-	4	7	-
Parenggean	1	3	11	-
Tualan Hulu	-	1	10	-
Mentaya Hulu	2	6	8	-
Bukit Santuai	-	1	12	1
Antang Kalang	-	2	8	5
Telaga Antang	-	4	12	2
Kotawaringin Timur	10	57	110	8

Lanjutan Tabel/Continued Table 8.2.4

Kecamatan Subdistrict	Jenis Sinyal Internet Telepon Seluler Signal Types Ethernet of Cell Phones			Tidak ada sinyal internet No Signal
	4G/LTE	3G/H/H+/EVDO	2.5G/E/GPRS	
(1)	(2)	(3)	(4)	(5)
Mentaya Hilir Selatan	2	7	1	-
Teluk Sampit	1	-	-	5
Pulau Hanaut	-	14	-	-
Mentawa Baru Ketapang	8	2	-	1
Seranau	2	2	2	-
Mentaya Hilir Utara	4	-	3	-
Kota Besi	2	2	7	-
Telawang	1	2	3	-
Baamang	6	-	-	-
Cempaga	7	1	-	-
Cempaga Hulu	1	3	7	-
Parenggean	5	6	4	-
Tualan Hulu	1	4	2	4
Mentaya Hulu	5	2	9	-
Bukit Santuai	-	1	-	12
Antang Kalang	-	3	6	1
Telaga Antang	8	3	5	-
Kotawaringin Timur	53	52	49	23

Sumber/Source: BPS Kabupaten Kotawaringin Timur- Survei Potensi Desa 2019 / Statistics Indonesia of Kotawaringin Timur- Villages Potential Survey 2019

Tabel 8.2.5 Jumlah BTS/ Base Transceiver Station Menurut Kecamatan di Kabupaten Kotawaringin Timur, 2019
Number of BTS/ Base Transceiver According to District in Kotawaringin Timur, 2019

Kecamatan Subdistrict	2017	2018	2019
(1)	(2)	(3)	(4)
Mentaya Hilir Selatan	2
Teluk Sampit	2
Pulau Hanaut	1
Mentawa Baru Ketapang	54
Seranau	5
Mentaya Hilir Utara	4
Kota Besi	4
Telawang	4
Baamang	24
Cempaga	4
Cempaga Hulu	4
Parenggean	4
Tualan Hulu	1
Mentaya Hulu	13
Bukit Santuai	3
Antang Kalang	4
Telaga Antang	1
Kotawaringin Timur	134

Sumber/Source: Dinas Komunikasi dan Informatika Kabupaten Kotawaringin Timur / Communication and Informatics Office of Kotawaringin Timur Regency

BAB 9

PERBANKAN, KOPERASI, DAN HARGA-HARGA

Bank, Cooperatives, and Prices



JUMLAH KOPERASI AKTIF


Number of Active Cooperatives

255

JUMLAH ANGGOTA KOPERASI

Number of Member Cooperatives

42.355



OMSET

Omzet

68.702.832.219



PENJELASAN TEKNIS**TECHNICAL NOTES**

1. **Data statistik penanaman modal** yang disetujui pemerintah terdiri dari Penanaman Modal Asing (PMA) dan Penanaman Modal Dalam Negeri (PMDN) bersumber dari Badan Penanaman Modal Daerah (BPMD). Data mengenai realisasi investasi penanaman modal tidak termasuk sektor minyak, asuransi dan perbankan. Data telah memperhatikan perubahan investasi yang beralih status dan juga pengurangan investasi yang dicabut izin usahanya.
 2. **Data statistik perbankan** bersumber dari Bank Indonesia.
 3. **Kantor bank** terdiri dari Kantor Cabang (KC), Kantor Cabang Pembantu (KCP), dan kantor di bawah KCP.
 4. **Aktiva** adalah kekayaan, baik yang berupa uang maupun benda lain yang dapat dinilai dengan uang ataupun yang tidak berwujud secara nyata,
1. **Statistical data of government approved investments** consist of Foreign Investment and Domestic Investment sourced from the Regional Investment Board (BPMD). Data on investment realization are excluding oil, insurance and banking sector. The data have noticed the change in investment that switch the status and also reduced the investment that the license has been revoked.
 2. **Banking statistics data** sourced from Bank Indonesia.
 3. **Office of the bank** consists of Branch Office (KC), Sub branch Office (KCP), and offices under the KCP.
 4. **Activa** are assets, whether in the form of money or other objects that can be valued with money or that are not tangible, such as patents

seperti hak paten.

5. **Koperasi** adalah badan usaha yang beranggotakan orang seorang atau badan hukum koperasi dengan melandaskan kegiatannya berdasarkan prinsip koperasi sekaligus sebagai gerakan ekonomi rakyat yang berdasar atas asas kekeluargaan.
5. **Cooperative** is an establishment that its members are people or establishments with legal status of cooperative and its activities based on people economic movement

URAIAN	DESCRIPTION
Perbankan	Banking
<p>Bank Indonesia di Provinsi Kalimantan Tengah berpusat di ibukota provinsi Kota Palangkaraya. Setiap bulannya menerbitkan buku Statistik Keuangan Daerah yang berisi data tentang keuangan perbankan di seluruh kabupaten/kota di Provinsi Kalimantan Tengah.</p>	<p><i>Bank Indonesia in Central Kalimantan Province is centered in the provincial capital of Palangkaraya City. Every month it publishes a Regional Financial Statistics book which contains data on banking finance in all regencies / cities in Central Kalimantan Province.</i></p>
<p>Pada 2019 tercatat posisi kredit mikro kecil dan menengah di Kabupaten Kotawaringin Timur masih didominasi oleh sector perdagangan. Hal ini sejalan dengan besarnya kontribusi sector perdagangan pada PDRB Kabupaten Kotawaringin Timur 2019 yang merupakan salah satu sektor dominan penyumbang PDRB.</p>	<p><i>In 2019, the position of micro small and medium credit in Kotawaringin Timur Regency was still dominated by the trade sector. This is in line with the large contribution of the trade sector to the Kotawaringin Timur Regency GRDP in 2019 which is one of the dominant contributors to the GRDP.</i></p>
<p>Dilihat dari jenis penggunaan kreditnya, pada tahun 2019 BI mencatat sebagai besar kredit yang dilakukan UMKM untuk dipergunakan sebagai modal kerja, lebih dari 50 persen pinjaman kredit digunakan untuk modal kerja dibandingkan digunakan sebagai investasi. Sedangkan jika dilihat dari skala</p>	<p><i>Judging from the type of use of its credit, in 2019 BI recorded the majority of loans carried by MSMEs to be used as working capital, more than 50 percent of credit loans were used for working capital rather than used as investments. Meanwhile, if viewed from the scale of businesses that apply</i></p>

usaha yang mengajukan kredit, pada tahun 2019 di Kabupaten Kotawaringin Timur tercatat pinjaman kredit terbesar brada pada skala Menengah antara 500 juta sampa denga 5 milyar.

Koperasi

Selain perbankan, koperasi juga menjadi salah satu penggerak perekonomian di Kabupaten Kotawaringin Timur. Dinas Koperasi dan UKM Kabupaten Kotawaringin Timur mencatat bahwa pada tahun 2019 terdapat 255 koperasi aktif dengan anggota sebanyak 42.355 orang. Mayoritas anggota koperasi adalah laki laki hampir dua kali lipat dar anggota perempuan.

Ditinjau dari nilai omset tahunan, nilainya mencapai 68 milyar rupiah dengan modal yang dominan yaitu bersumber dari anggota sendiri sebesar 41 milyar. Koperasi di Kabupat Kotawringin Timur taun 2019 tercatat memiliki Sisa Hasil Usaha/SHU sebesar 5,6 milyar rupiah. Dengan besaran ini perekonomian bisa lebih kuat dengan mengoptimalkan koperasi sebaai lembaga keuangan lain selain perbankan.

for credit, in 2019 in East Kotawaringin Regency recorded the largest credit loans brada on the Medium scale between 500 million to 5 billion.

Cooperative

In addition to banking, cooperatives are also one of the economic drivers in Kotawaringin Timur Regency. The Kotawaringin Timur Regency Office of Cooperatives and SMEs noted that in 2019 there were 255 active cooperatives with 42,355 members. The majority of members of cooperatives are almost twice as many men as female members.

Judging from the annual turnover, the value reached 68 billion rupiah with a dominant capital that is sourced from the members themselves amounting to 41 billion. Cooperatives in East Kotawringin Regency in 2019 are recorded to have Remaining Operating Results / SHU of 5.6 billion rupiah. With this magnitude the economy can be stronger by optimizing

cooperatives as financial institutions other than banking.

Harga-Harga

Sampit merupakan 1 dari 89 kota/kabupaten di Indonesia yang menjadi kota inflasi. Setiap minggu nya secara rutin dilakukan pencacahan lapangan untuk memantau pergerakan harga di Sampit dengan melakukan Survei Harga Konsumen/SHK.

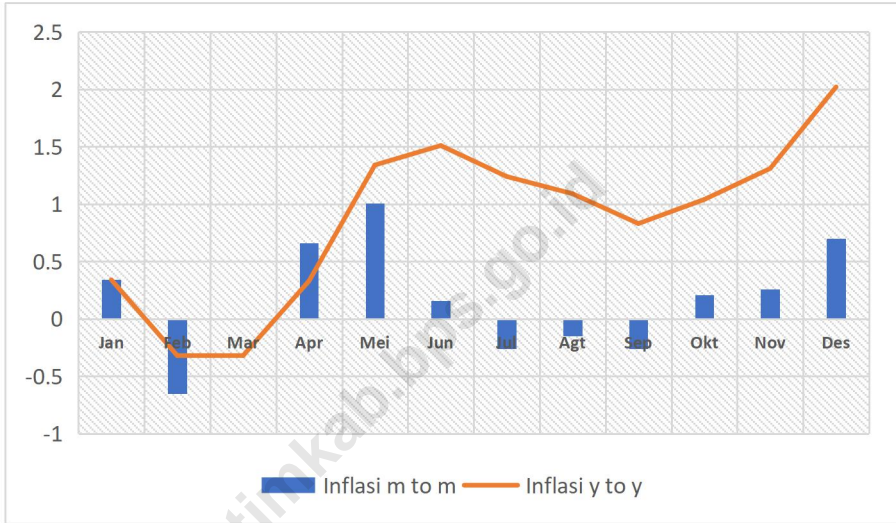
Pada tahun 2019, tercatat inflasi Kota Sampit berada pada angka 2,02. Angka ini menunjukkan terdapat kenaikan harga sebesar 2,02 persen secara umum untuk berbagai komoditas barang dan jasa selama satu tahun. Inflasi bulanan atau *month to month inflation* tertinggi selama 2019 terjadi pada bulan Mei, sedangkan deflasi terbesar terjadi pada bulan Februari.

Prices

Sampit is 1 of 89 cities / regencies in Indonesia which are inflation cities. Every week field enumerations are routinely carried out to monitor price movements in Sampit by conducting a Consumer Price Survey/SHK.

In 2019, the city of Sampit inflation was recorded at 2.02. This figure shows that there was an increase in prices of 2.02 percent in general for various commodity goods and services for one year. Monthly inflation or the highest month to month inflation in 2019 occurred in May, while the largest deflation occurred in February.

Gambar 11. Indeks Harga Konsumen, Laju Inflasi (m o m), dan Inflasi (y o y) Kota Sampit , 2019
Picture **Consumer Price Index, Inflation Rate (m o m), and Inflation (y o y) of Sampit, 2019**



Sumber/Source: BPS-Badan Pusat Statistik Kabupaten Kotawaringin Timur/ *Statistics Indonesia of Kotawaringin Timur Regency*

9.1 Perbankan/Bank

Tabel 9.1.1 Posisi Kredit Mikro, Kecil, dan Menengah yang Diberikan Bank Umum dan BPR Menurut Sektor Ekonomi di Kabupaten Kotawaringin Timur (Juta Rp), 2019
Outstanding of Micro, Small, and Medium Credits of Commercial and Rural Banks by Economic Sector in Kotawaringin Timur Regency (Million Rp), 2019

Bulan Month	Pertanian, Kehutanan, dan Perikanan <i>Agriculture, Forestry, and Fishery</i>	Pertambangan dan Penggalian <i>Mining and Quarrying</i>	Industri Pengolahan <i>Manufacturing Industry</i>	Pengadaan Listrik dan gas <i>Electricity and Gas Supply</i>
(1)	(2)	(3)	(4)	(5)
Januari/January	32 015	1 821	40 178	628
Februari/February	33 611	1 798	42 494	614
Maret/March	33 848	1 765	45 090	593
April/April	34 245	1 746	43 058	579
Mei/May	31 548	1 727	44 442	414
Juni/June	33 245	37 303	45 454	411
Juli/July	36 382	37 293	52 204	606
Agustus/August	37 577	111 032	52 291	641
September/September	37 777	75 768	56 743	633
Oktober/October	37 907	74 498	53 947	626
November/November	37 059	74 033	56 242	621
Desember/December	33 904	72 703	53 163	616

Lanjutan Tabel/Continued Table 9.1.1

Bulan Month	Pengadaan Air, Pengelolaan Sampah, Limbah dan Daur Ulang Water, Waste Management and Recycling Supply	Konstruksi Construction	Perdagangan Besar dan Eceran, Reparasi Mobil dan Motor Wholesale and Retail, Car and Motorcycle Repair	Transportasi dan Pergudangan Transportati on and Storage
(1)	(6)	(7)	(8)	(9)
Januari/January	1 189	70 568	974 178	68 916
Februari/February	1 247	77 501	1 014 148	73 237
Maret/March	1 223	81 511	1 024 683	77 124
April/April	1 195	86 618	1 032 358	82 949
Mei/May	1 225	78 265	1 022 533	82 849
Juni/June	1 409	81 165	1 033 530	89 673
Juli/July	1 384	92 000	1 022 074	87 864
Agustus/August	1 319	92 956	1 007 884	87 303
September/September	1 641	110 682	1 014 472	86 588
Oktober/October	1 607	112 554	1 011 947	85 888
November/November	1 578	120 289	993 020	89 559
Desember/December	1 547	121 146	953 650	88 689

Lanjutan Tabel/Continued Table 9.1.1

Bulan Month	Penyediaan Akomodasi dan Makan Minum Accommodation and Food Services Activities	Informasi dan Komunikasi Information and Communication	Jasa Keuangan dan Asuransi Financial and Insurance activities	Real Estate Real Estate
(1)	(10)	(11)	(12)	(13)
Januari/January	38 944	1 286	36 341	6 412
Februari/February	38 867	1 327	58 622	6 019
Maret/March	39 040	1 325	59 374	5 924
April/April	39 760	1 270	59 155	4 397
Mei/May	39 372	1 211	577 848	4 215
Juni/June	39 507	1 157	564 611	4 128
Juli/July	39 193	1 071	561 748	5 580
Agustus/August	37 785	1 026	558 899	5 391
September/September	37 141	1 026	545 928	5 224
Oktober/October	37 022	986	540 696	5 135
November/November	37 402	3 205	543 873	4 529
Desember/December	37 284	3 244	533 440	4 243

Lanjutan Tabel/Continued Table 9.1.1

Bulan Month	Jasa Perusahaan Business Services	Administrasi Pemerintahan, Pertahanan dan Jaminan Sosial Public Administration and Defence; Compulsory Social Security	Jasa Pendidikan Education	Jasa Kesehatan dan Kegiatan Lainnya Health and Social Work Activities
(1)	(14)	(15)	(16)	(17)
Januari/January	18 940	-	27 561	6 497
Februari/February	19 092	-	27 496	6 474
Maret/March	19 121	-	27 404	6 422
April/April	20 046	-	28 012	6 856
Mei/May	21 978	-	27 937	6 924
Juni/June	16 885	-	27 837	6 699
Juli/July	16 441	-	28 042	6 646
Agustus/August	18 250	-	28 007	6 679
September/September	18 832	-	27 888	6 702
Oktober/October	18 523	-	1 966	6 694
November/November	20 594	-	1 929	6 661
Desember/December	20 598	-	2 008	6 812
Kotawaringin Timur

Sumber/Source: Bank Indonesia Palangka Raya/ Bank of Indonesia at Palangka Raya

Tabel 9.1.2 Posisi Kredit Mikro, Kecil, dan Menengah yang Diberikan Bank Umum dan BPR Menurut Jenis Penggunaan di Kabupaten Kotawaringin Timur (Juta Rp), 2019
Outstanding of Micro, Small, and Medium Credits of Commercial and Rural Banks by Type of Credit in Kotawaringin Timur Regency (Million Rp), 2019

Bulan Month	Modal Kerja Working Capital	Investasi Investment	Tidak Teridentifikasi Unidentified	Jumlah Total
(1)	(2)	(3)	(4)	(5)
Januari/January	1 332 139	567 513	-	1 899 652
Februari/February	1 425 489	550 349	-	1 975 838
Maret/March	1 356 566	551 009	-	1 907 575
April/April	1 347 169	551 446	-	1 925 615
Mei/May	1 354 823	1 070 554	-	2 425 376
Juni/June	1 403 660	1 068 213	-	2 471 873
Juli/July	1 418 566	1 063 689	-	2 482 255
Agustus/August	1 544 450	1 104 622	-	2 649 071
September/September	1 480 870	1 050 755	-	2 531 625
Oktober/October	1 472 632	1 020 322	-	2 492 954
November/November	1 465 551	1 026 650	-	2 492 201
Desember/December	1 417 939	1 015 851	-	2 433 790

Sumber/Source: Bank Indonesia Palangka Raya/ Bank of Indonesia at Palangka Raya

Tabel 9.1.3 Posisi Kredit Mikro, Kecil, dan Menengah yang Diberikan Bank Umum dan BPR Menurut Skala Usaha di Kabupaten Kotawaringin Timur (Juta Rp), 2019
Outstanding of Micro, Small, and Medium Credits of Commercial and Rural Banks by Scale Enterprise in Kotawaringin Timur Regency (Million Rp), 2019

Bulan Month	Mikro (sd Rp50jt) Micro (up to Rp50mill)	Kecil (>Rp50jt- Rp50jt) Small (>Rp50mill- Rp500mill)	Menengah (>Rp500jt- Rp5mill) Medium (>Rp500mill-Rp5bill)
(1)	(2)	(3)	(4)
Januari/January	362 056	678 605	858 991
Februari/February	367 699	735 443	872 695
Maret/March	372 535	743 126	791 914
April/April	377 500	750 161	797 954
Mei/May	389 547	887 033	1 148 796
Juni/June	396 115	890 899	1 184 859
Juli/July	383 905	877 016	1 221 334
Agustus/August	362 699	825 155	1 461 217
September/September	379 011	822 715	1 329 899
Oktober/October	377 402	821 429	1 294 123
November/November	384 156	818 983	1 289 062
Desember/December	388 716	799 967	1 245 108

Sumber/Source: Bank Indonesia Palangka Raya/ Bank of Indonesia at Palangka Raya

Tabel 9.1.4 Posisi Simpanan Masyarakat Rupiah dan Valuta Asing Bank Umum dan BPR di Kabupaten Kotawaringin Timur (Juta Rp), 2019
Outstanding of Private Deposit in Rupiah and Foreign Currency of Commercial and Rural Banks in Kotawaringin Timur Regency (Million Rp), 2019

Bulan Month	Giro Demand Deposit	Simpanan Berjangka Time Deposit	Tabungan Saving Deposit	Jumlah Total
(1)	(2)	(3)	(4)	(5)
Januari/January	737 466	1 314 669	2 472 527	4 524 663
Februari/February	750 532	1 390 459	2 463 768	4 604 758
Maret/March	789 720	1 445 685	2 480 204	4 715 609
April/April	724 096	1 425 411	2 465 534	4 615 042
Mei/May	620 225	1 428 738	2 624 149	4 673 112
Juni/June	779 012	1 428 391	2 737 540	4 944 942
Juli/July	693 093	1 662 983	2 746 321	5 102 397
Agustus/August	702 508	1 507 446	2 694 590	4 904 544
September/September	729 166	1 510 924	2 664 175	4 904 265
Oktober/October	709 269	1 481 986	2 631 404	4 822 660
November/November	722 983	1 405 956	2 775 410	4 904 349
Desember/December	714 200	1 241 064	2 983 182	4 938 446

Sumber/Source: Bank Indonesia Palangka Raya/ Bank of Indonesia at Palangka Raya

Tabel 10.1.2 Posisi Pinjaman Rupiah dan Valuta Asing yang Diberikan Bank Umum dan BPR Menurut Jenis Penggunaan di Kabupaten Kotawaringin Timur (Juta Rp), 2019
Outstanding of Loans in Rupiah and Foreign Currency of Commercial and Rural Banks by Type of Loans in Kotawaringin Timur Regency (Million Rp), 2019

Bulan Month	Modal Kerja Working Capital	Investasi Investment	Konsumsi Consumption	Jumlah Total
(1)	(2)	(3)	(4)	(5)
Januari/January	1 944 300	2 073 979	2 285 038	6 303 317
Februari/February	2 244 633	2 083 147	2 298 307	6 626 086
Maret/March	2 185 250	1 980 462	2 318 320	6 484 032
April/April	2 208 413	1 953 308	2 341 371	6 503 091
Mei/May	2 217 857	2 497 538	2 366 988	7 082 383
Juni/June	2 273 022	2 419 667	2 363 310	7 055 999
Juli/July	2 210 162	2 399 919	2 383 283	6 993 364
Agustus/August	2 769 866	2 429 630	2 402 734	7 602 229
September/September	2 734 215	2 316 091	2 426 114	7 476 420
Oktober/October	2 747 566	2 310 893	2 443 099	7 501 558
November/November	2 737 782	2 321 410	2 496 715	7 555 907
Desember/December	2 882 644	2 207 832	2 535 349	7 625 824

Sumber/Source: Bank Indonesia Palangka Raya/ Bank of Indonesia at Palangka Raya

9.2 Koperasi/Cooperatives

Tabel 9.2.1 Jumlah Koperasi Menurut Jenis Koperasi dan Kecamatan di Kabupaten Kotawaringin Timur, 2019
Number of Cooperatives by Type of Cooperative and Subdistrict in Kotawaringin Timur Regency, 2019

Kecamatan Subdistrict	KUD		KPRI		KOPKAR	
	Aktif Active	Tidak Aktif Non Active	Aktif Active	Tidak Aktif Non Active	Aktif Active	Tidak Aktif Non Active
(1)	(2)	(3)	(4)	(5)	(6)	(7)
Mentaya Hilir Selatan	9	1	1	-	-	-
Teluk Sampit	-	-	-	-	-	-
Pulau Hanaut	1	1	-	-	-	-
Mentawa Baru Ketapang	2	-	22	8	8	3
Seranau	1	1	-	-	-	-
Mentaya Hilir Utara	1	1	1	-	5	-
Kota Besi	1	-	1	-	1	-
Telawang	-	-	-	-	3	-
Baamang	1	-	5	-	1	-
Cempaga	-	1	-	-	-	-
Cempaga Hulu	1	-	-	-	1	1
Parenggean	6	1	1	1	2	-
Tualan Hulu	1	-	-	-	1	-
Mentaya Hulu	-	1	-	-	7	1
Bukit Santuai	-	-	-	-	-	-
Antang Kalang	2	-	-	-	-	-
Telaga Antang	3	1	-	-	4	-
Kotawaringin Timur	20	8	31	9	33	5

Lanjutan Tabel/Continued Table 9.2.1

Kecamatan Subdistrict	Lainnya Other		Jumlah Total	
	Aktif Active	Tidak Aktif Non Active	Aktif Active	Tidak Aktif Non Active
(1)	(8)	(9)	(10)	(11)
Mentaya Hilir Selatan	3	1	4	2
Teluk Sampit	2	1	2	1
Pulau Hanaut	2	1	3	2
Mentawa Baru Ketapang	32	15	64	26
Seranau	2	1	3	2
Mentaya Hilir Utara	2	1	9	2
Kota Besi	4	4	7	4
Telawang	6	3	9	3
Baamang	9	6	16	6
Cempaga	9	2	9	3
Cempaga Hulu	16	4	18	5
Parenggean	16	-	25	2
Tualan Hulu	18	-	20	0
Mentaya Hulu	19	2	26	4
Bukit Santuai	12	2	12	2
Antang Kalang	12	3	14	3
Telaga Antang	7	2	14	3
Kotawaringin Timur	171	48	255	70

Sumber/Source: Dinas Koperasi Dan Usaha Kecil dan Menengah Kabupaten Kotawaringin Timur/Regional of Cooperation and Micro, Small and Medium Enterprises of Kotawaringin Timur Regency

Tabel 9.2.2 Jumlah Anggota Koperasi Menurut Jenis Koperasi Aktif dan Kecamatan di Kabupaten Kotawaringin Timur, 2019
Number of Member Cooperatives by Type of Cooperative Active and Subdistrict in Kotawaringin Timur Regency, 2019

Kecamatan Subdistrict	KUD	KPR	KOPKAR	Lainnya Others	Jumlah Total
(1)	(2)	(3)	(4)	(5)	(6)
Mentaya Hilir Selatan	256	145	-	231	632
Teluk Sampit	-	-	-	103	103
Pulau Hanaut	471	-	-	76	547
Mentawa Baru Ketapang	889	1 917	968	3 723	7 497
Seranau	405	-	-	223	628
Mentaya Hilir Utara	322	99	200	298	919
Kota Besi	387	34	164	623	1 208
Telawang	-	-	952	834	1 786
Baamang	514	261	134	451	1 360
Cempaga	240	-	-	1 079	1 319
Cempaga Hulu	60	132	-	3 693	3 885
Parenggean	6 036	111	320	1 706	8 173
Tualan Hulu	420	-	31	2 860	3 311
Mentaya Hulu	49	23	496	1 847	2 415
Bukit Santuai	-	-	-	1 281	1 281
Antang Kalang	1 195	-	-	3 009	4 204
Telaga Antang	1 889	398	-	800	3 087
Kotawaringin Timur	13 133	3 120	3 265	22 837	42 355

Sumber/Source: Dinas Koperasi Dan Usaha Kecil dan Menengah Kabupaten Kotawaringin Timur/*Regional of Cooperation and Micro, Small and Medium Enterprises of Kotawaringin Timur Regency*

Tabel 9.2.3 Jumlah Anggota Khusus KUD Menurut Kecamatan Dan Status Keanggotaan di Kabupaten Kotawaringin Timur, 2019
Number of Member KUD by Subdistrict and Member Status in Kotawaringin Timur Regency, 2019

Kecamatan Subdistrict	Anggota Penuh Full Member	Calon Anggota Intern Member	Anggota Yang di Layani Member Served
(1)	(2)	(3)	(4)
Mentaya Hilir Selatan	256	-	256
Teluk Sampit	-	-	-
Pulau Hanaut	471	-	471
Mentawa Baru Ketapang	889	-	889
Seranau	405	-	405
Mentaya Hilir Utara	322	-	322
Kota Besi	387	-	387
Telawang	-	-	-
Baamang	514	-	514
Cempaga	240	-	240
Cempaga Hulu	60	-	60
Parenggean	6 036	-	6 036
Tualan Hulu	420	-	420
Mentaya Hulu	49	-	49
Bukit Santuai	-	-	-
Antang Kalang	1 195	-	1 195
Telaga Antang	1 889	-	1 889
Kotawaringin Timur	13 133	-	13 133

Sumber/Source: Dinas Koperasi Dan Usaha Kecil dan Menengah Kabupaten Kotawaringin Timur/*Regional of Cooperation and Micro, Small and Medium Enterprises of Kotawaringin Timur Regency*

Tabel 9.2.4 Jumlah Anggota Koperasi Menurut Jenis Kelamin dan Kecamatan di Kabupaten Kotawaringin Timur, 2019
Number of Member Cooperatives by Gender Subdistrict in Kotawaringin Timur Regency, 2019

Kecamatan Subdistrict	Jenis Kelamin Sex		Jumlah Total
	Laki-Laki Male	Perempuan Female	
(1)	(2)	(3)	(4)
Mentaya Hilir Selatan	551	81	632
Teluk Sampit	95	8	103
Pulau Hanaut	535	12	547
Mentawa Baru Ketapang	24 578	19 413	43 991
Seranau	449	259	708
Mentaya Hilir Utara	760	159	919
Kota Besi	915	293	1 208
Telawang	1 694	92	1 786
Baamang	1 048	304	1 352
Cempaga	1 130	192	1 322
Cempaga Hulu	3 060	925	3 985
Parenggean	6 296	1 522	7 818
Tualan Hulu	2 774	537	3 311
Mentaya Hulu	2 172	243	2 415
Bukit Santuai	1 343	98	1 441
Antang Kalang	3 675	529	4 204
Telaga Antang	2 644	524	3 168
Kotawaringin Timur	53 719	25 191	78 910

Sumber/Source: Dinas Koperasi Dan Usaha Kecil dan Menengah Kabupaten Kotawaringin Timur/Regional of Cooperation and Micro, Small and Medium Enterprises of Kotawaringin Timur Regency

Tabel 9.2.5 **Modal, Volume Usaha dan Sisa Hasil Usaha Koperasi Aktif Menurut Kecamatan di Kabupaten Kotawaringin Timur, 2019**
Invested, Asset and Omzet of Active Cooperation by Subdistrict in Kotawaringin Timur Regency, 2019

Kecamatan Subdistrict	Modal Sendiri Self Asset	Modal Luar External Asset	Omzet Omzet	Sisa Hasil Usaha Profit	Aset Aset
(1)	(2)	(3)	(4)	(5)	(6)
Mentaya Hilir Selatan	471 371 996	1803 706 326	1195 513 458	153 383 372	2 428 441 694
Teluk Sampit	19 004 700	2 500 000	3 175 600	571 608	22 076 308
Pulau Hanaut	99 807 300	200 000 000	243 110 400	43 759 872	343 767 172
Mentawa Baru Ketapang	9952 119 369	19147 999 057	39020 619 093	2 296 543 117	41 396 661 543
Seranau	269 265 000	109 075 000	394 132 500	2 540 490	380 880 490
Mentaya Hilir Utara	272 015 421	82 762 000	349 581 382	80 026 964	394 806 385
Kota Besi	1312 009 916	811 084 407	4627 067 757	545 050 304	2 668 144 627
Telawang	157 774 600	4 517 000	57 971 500	10 434 870	172 726 470
Baamang	3373 451 869	3079515006	7275468372	810 309 654	7 263 276 529
Cempaga	99286100	3 162 300	84 190 800	9 317 844	111 766 244
Cempaga Hulu	1577 113 853	72953 099 072	1055 751 085	318 989 275	74 849 202 200
Parenggean	7959 716 845	4268 617 645	9993 586 857	944 113 790	13 172 447 772
Tualan Hulu	415 918 800	42 497 700	730 395 800	47 473 994	505 890 494
Mentaya Hulu	414 664 120	166 997 300	147 467 770	16 871 079	598 532 499
Bukit Santuai	166 110 680	31 500 000	15 420 000	2 775 600	200 386 280
Antang Kalang	2581 859 868	570 244 192	1711 773 326	267 753 836	3 419 857 896
Telaga Antang	1878 512 942	408 056 899	1797 606 519	110 986 600	2 397 556 441
Kotawaringin Timur	41020 003 379	103 685 333 904	68702 832 219	56 60 902 269	150326 421 044

Sumber/Source: Dinas Koperasi Dan Usaha Kecil dan Menengah Kabupaten Kotawaringin Timur/Regional of Cooperation and Micro, Small and Medium Enterprises of Kotawaringin Timur Regency

Tabel 9.2.6 Ringkasan Kondis Koperasi di Kabupaten Kotawaringin Timur, 2019
Summary of Cooperatives in Kotawaringin Timur Regency, 2019

Uraian Describe	Satuan	2017	2018	2019
(1)	(2)	(3)	(4)	(5)
Total Koperasi <i>Number of Union</i>	Unit	317	320	325
Koperasi Aktif <i>Active Union</i>	Unit	247	250	255
Koperasi Tidak Aktif <i>Non-active Union</i>	Unit	70	70	70
Koperasi RAT - <i>RAT Union</i>	Unit	15	53	69
Anggota <i>Member</i>	Orang	39 788	40 582	41 804
Manajer <i>Manager</i>	Orang	21	22	21
Karyawan <i>Employee</i>	Orang	142	158	155
Modal Sendiri <i>Self Asset</i>	Rupiah	15 729 853 857	37 110 447 443	41 020 003 379
Modal Luar <i>External Asset</i>	Rupiah	22 841 166 410	100 401 218 415	103 665 333 904
Volume Usaha <i>Omzet</i>	Rupiah	17 831 013 662	61 092 467 475	69 703 132 219
Sisa Hasil Usaha <i>Profit</i>	Rupiah	3 441 453 866	6 028 098 064	5 640 884 269

Sumber/Source: Dinas Koperasi Dan Usaha Kecil dan Menengah Kabupaten Kotawaringin Timur/*Regional of Cooperation and Micro, Small and Medium Enterprises of Kotawaringin Timur Regency*

9.3 Harga-harga/Prices

Tabel 9.3.1 Indeks Harga Konsumen, Laju Inflasi, dan Inflasi Kota Sampit, 2019
Table **Consumer Price Index, Inflation Rate, and Inflation of Sampit, 2019**

Bulan Month	Indeks Harga Konsumen (IHK) Consumer Price Index	Laju Inflasi Inflation Growth (m to m)	Inflasi Inflation (Yo Y)
(1)	(2)	(3)	(4)
Januari/January	139,53	0,34	0,34
Februari/February	138,62	-0,65	-0,32
Maret/March	138,61	-0,01	-0,32
April/April	139,52	0,66	0,33
Mei/May	140,93	1,01	1,34
Juni/June	141,16	0,16	1,51
Juli/July	140,79	-0,26	1,24
Agustus/August	140,58	-0,15	1,09
September/September	140,21	-0,26	0,83
Oktober/October	140,51	0,21	1,04
November/November	140,88	0,26	1,31
Desember/December	141,87	0,70	2,02

Sumber/Source: BPS-Badan Pusat Statistik Kabupaten Kotawaringin Timur/ Statistics Indonesia of Kotawaringin Timur Regency

Tabel 9.3.2 Laju Inflasi Kota Sampit Menurut Kelompok Pengeluaran, 2019
Inflation Rate of Sampit by Expenditure Group, 2019

Bulan Month	Bahan Makanan Foods Materials	Makanan Jadi, Minuman, Rokok & Tembakau Food, Drick, Cigarret & Tobacco	Perumahan Housing
(1)	(2)	(3)	(4)
Januari/January	2,21	0,20	0,02
Februari/February	-1,66	0,02	-0,40
Maret/March	-0,69	0,20	-0,12
April/April	1,57	0,20	0,12
Mei/May	2,17	0,33	0,01
Juni/June	-0,70	0,22	0,93
Juli/July	-0,30	0,02	0,08
Agustus/August	-0,56	0,19	-0,01
September/September	-1,37	0,05	0,12
Oktober/October	0,53	0,03	-0,19
November/November	1,36	0,39	0,01
Desember/December	-0,01	0,43	-0,05

Lanjutan Tabel/Continued Table 9.3.2

Bulan Month	Sandang Clothing	Kesehatan Healthy	Pendidikan, Rekreasi & Olahraga Education, Recreation & Sport
(1)	(5)	(6)	(7)
Januari/January	0,06	0,21	-0,10
Februari/February	-0,47	0,08	-0,11
Maret/March	0,02	0,00	0,06
April/April	-0,03	1,66	0,07
Mei/May	0,11	0,33	0,00
Juni/June	0,16	0,03	-0,12
Juli/July	0,44	0,25	0,71
Agustus/August	0,18	0,07	3,71
September/September	0,77	-0,03	0,68
Oktober/October	2,01	-0,17	-0,62
November/November	0,02	0,20	0,03
Desember/December	0,24	0,08	-0,17

Lanjutan Tabel/Continued Table 9.3.2

Bulan Month	Transportasi dan Komunikasi <i>Transportation and Communication</i>	Umum General
(1)	(8)	(9)
Januari/January	-1,67	0,34
Februari/February	-0,50	-0,65
Maret/March	0,96	-0,01
April/April	0,68	0,66
Mei/May	2,02	1,01
Juni/June	0,67	0,16
Juli/July	-1,64	-0,26
Agustus/August	-1,66	-0,15
September/September	-0,18	-0,26
Oktober/October	0,10	0,21
November/November	-1,02	0,26
Desember/December	3,78	0,70

Sumber/Source: BPS-Badan Pusat Statistik Kabupaten Kotawaringin Timur/ Statistics Indonesia of Kotawaringin Timur Regency

Tabel 9.3.3 Indeks Harga Konsumen / IHK Kota Sampit Menurut Kelompok Pengeluaran, 2019
Table **Consumer Price Index of Sampit by Expenditure Group, 2019**

Bulan Month	Bahan Makanan Foods Materials	Makanan Jadi, Minuman, Rokok & Tembakau Food, Drink, Cigarret & Tobacco	Perumahan Housing
(1)	(2)	(3)	(4)
Januari/January	2,21	0,2	0,02
Februari/February	0,51	0,22	-0,37
Maret/March	-0,18	0,42	-0,49
April/April	1,38	0,62	-0,37
Mei/May	3,59	0,95	-0,37
Juni/June	2,86	1,17	0,56
Juli/July	2,55	1,19	0,63
Agustus/August	1,97	1,38	0,63
September/September	0,57	1,43	0,75
Oktober/October	1,11	1,46	0,56
November/November	2,49	1,86	0,57
Desember/December	2,47	2,29	0,51

Lanjutan Tabel/Continued Table 9.3.2

Bulan Month	Sandang Clothing	Kesehatan Healthy	Pendidikan, Rekreasi & Olahraga Education, Recreation & Sport
(1)	(5)	(6)	(7)
Januari/January	0,06	0,21	-0,1
Februari/February	-0,41	0,29	-0,21
Maret/March	-0,39	0,29	-0,15
April/April	-0,43	1,96	-0,09
Mei/May	-0,32	2,3	-0,09
Juni/June	-0,16	2,33	-0,21
Juli/July	0,27	2,57	0,5
Agustus/August	0,45	2,66	4,22
September/September	1,23	2,62	4,93
Oktober/October	3,26	2,45	4,28
November/November	3,27	2,65	4,30
Desember/December	3,52	2,73	4,13

Lanjutan Tabel/Continued Table 9.3.2

Bulan Month	Transportasi dan Komunikasi Transportation and Communication	Umum General
(1)	(8)	(9)
Januari/January	-1,67	0,34
Februari/February	-2,16	-0,32
Maret/March	-1,22	-0,32
April/April	-0,55	0,33
Mei/May	1,45	1,34
Juni/June	2,13	1,51
Juli/July	0,46	1,24
Agustus/August	-1,21	1,09
September/September	-1,39	0,83
Oktober/October	-1,30	1,04
November/November	-2,30	1,31
Desember/December	1,39	2,02

Sumber/Source: BPS-Badan Pusat Statistik Kabupaten Kotawaringin Timur/ Statistics Indonesia of Kotawaringin Timur Regency

BAB 10

PENGELUARAN PENDUDUK DAN KONSUMSI MAKANAN

Population Expenditure and Food Consumption

PERSENTASE TERTINGGI RATA-RATA PENGELUARAN PERKAPITA

The Highest Percentage of Average Expenditure Per Capita

-2019-

BUKAN MAKANAN

Non-Food



Perumahan, bahan bakar,
penerangan, air
Housing and household facility

30,42 %

MAKANAN

Food



Makanan dan minuman jadi
Prepared food and beverages

13,70 %

KOMPOSISI PENGELUARAN PERKAPITA SEBULAN

Monthly per capita expenditure



49,65 %

BUKAN MAKANAN
Non-Food

50,35 %

MAKANAN
Food



PENJELASAN TEKNIS

TECHNICAL NOTES

- | | |
|--|--|
| <p>1. Data pengeluaran dan konsumsi penduduk menurut kelompok barang diperoleh dari Survei Sosial Ekonomi (Susenas), yang mencakup semua kabupaten/kota di Kalimantan Tengah.</p> | <p>1. Expenditure and consumption data of population by commodity groups are obtained from the Social Economy Survey (SUSENAS), which includes all regency/Municipality in Kalimantan Tengah.</p> |
| <p>2. Pelaksanaan Susenas 2018 mencakup 6.920 rumah tangga sampel yang tersebar di seluruh kabupaten/kota di Kalimantan Tengah.</p> | <p>2. The Susenas 2018 cover 6.920 households sample spread all over Kalimantan Tengah.</p> |
| <p>3. Data konsumsi/pengeluaran rumah tangga yang dikumpulkan pada Susenas 2018 di bagi menjadi dua kelompok yaitu konsumsi makanan dan bukan makanan.</p> | <p>3. Data consumption/ expenditure of households that is collected on SUSENAS 2018 is divided into two groups namely consumption of food and non-food.</p> |
| <p>4. Konsumsi/pengeluaran makanan dirinci menjadi 215 komoditi, masing-masing dikumpulkan data kuantitas dan nilainya.</p> | <p>4. Consumption/expenditure of food are specified into 215 commodities, which each commodity is collected the quantities and its value.</p> |
| <p>5. Untuk konsumsi bukan makanan pada umumnya yang dikumpulkan hanya data nilainya, kecuali untuk beberapa jenis pengeluaran tertentu, seperti penggunaan</p> | <p>5. Non-food consumption, generally, is collected are only values, except for some specific types of expenditures, such as the use of electricity, water, gas, and fuel oil (BBM),</p> |

listrik, air, gas, dan bahan bakar minyak (BBM) yang dikumpulkan kuantitasnya. *collected quantity.*

<https://kotimkab.bps.go.id>

ULASAN

Pengeluaran rata-rata per kapita sebulan di Kabupaten Kotawaringin Timur pada Tahun 2019 sebesar 50.35 persen diantaranya adalah kelompok barang makanan dan 49.65 persen lainnya adalah kelompok bukan makanan. Dari kelompok barang makanan, komponen paling besar dalam pengeluaran per kapita adalah makanan minuman jadi yaitu sebesar 13,70 persen diikuti oleh Tembakau dan siri 7,02 persen dan padi-padian 6,08 persen. Masuknya tembakau/ sirih kedalam 3 pengeluaran makanan teratas menjadi indikasi bahwa banyaknya penduduk yang mengkonsumsi rokok dalam kesehariannya, bahkan pengeluarannya mengalahkan padi-padian seperti beras yang diketahui sebagai makanan pokok mayoritas penduduk di Kabupaten Kotawaringin Timur.

Sementara untuk kelompok bukan makanan, komponen pengeluaran per kapita terbesar adalah perumahan, bahan bakar, penerangan dan air yaitu sebesar 30.42 persen. Angka ini

DESCRIPTION

The average expenditure per capita a month in Kotawaringin Timur Regency in 2019 is 50.35 percent of which is the food items group and 49.65 percent is the non-food group. Of the food items group, the largest component in per capita expenditure was processed food, namely 13.70 percent, followed by Tobacco and siri 7.02 percent and grains 6.08 percent. The inclusion of tobacco / betel into the top 3 food expenditures is an indication that the number of people who consume cigarettes in their daily lives, even spending outperforms grains such as rice which is known as the staple food of the majority of the population in Kotawaringin Timur Regency.

While for the non-food group, the biggest expenditure components per capita were housing, fuel, lighting and water, which amounted to 30.42 percent. This figure is up 5.01 percent from the

naik 5,01 persen dari tahun sebelumnya yang hanya 25,41 persen.

previous year which was only 25.41 percent.

Sedangkan untuk nominal pengeluaran rata-rata konsumsi penduduk di Kabupaten Kotawaringin Timur pada tahun 2019 sebesar 1.184.033 rupiah dengan pengeluaran makanan sebesar 596.176 rupiah dan bukan makan 587.826 rupiah.

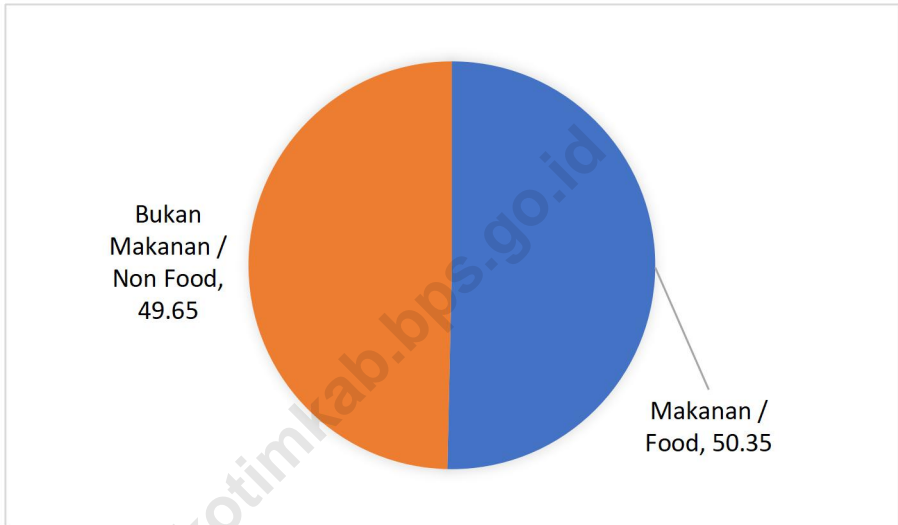
As for the nominal average expenditure of population consumption in Kotawaringin Timur Regency in 2019 amounted to 1,184,033 rupiahs with food expenditure amounting to 596,176 rupiahs and not 587,826 rupiahs.

Jika diperhatikan dari data tahun ke tahun, terlihat bahwa ada pergeseran komponen pengeluaran per kapita dari bahan makanan menjadi bahan bukan makanan. Secara teori kultur penduduk dengan komposisi pengeluaran non makanan yang semakin besar menandakan bahwa kemampuan ekonominya semakin membaik. Hal ini dikarenakan bahan makanan bukan lagi menjadi prioritas yang harus dipenuhi dalam rumah tangga nya.

If we look at the data from year to year, it can be seen that there is a shift in the components of expenditure per capita from food to non-food. In theory, population culture with a growing composition of non-food expenditures indicates that the economic capacity is getting better. This is because food is no longer a priority to be fulfilled in his household.

Gambar
Picture

12. Persentase Rata-Rata Pengeluaran Perkapita Sebulan Untuk Makanan dan Bukan Makanan Di Kabupaten Kotawaringin Timur, 2019
Percentage of Per Capita Average Expenditure a Month of Food and non Food in Kotawaringin Timur Regency, 2019



Sumber/Source: BPS Kabupaten Kotawaringin Timur, Survei Sosial Ekonomi Nasional (SUSENAS) Maret/ BPS - Statistics of Kotawaringin Timur Regency, National Socioeconomic Survey (SUSENAS) March

Tabel 10.1.1 Rata-rata Pengeluaran Per Kapita Sebulan Menurut Golongan Pengeluaran dan Kelompok Barang di Kabupaten Kotawaringin Timur (rupiah), 2019
Monthly Average Expenditure Per Capita by Expenditure Class and Commodity Group in Kotawaringin Timur Regency (rupiahs), 2019

Golongan Pengeluaran <i>Expenditure Class</i> (rupiah)	Kelompok Barang/ <i>Commodity Group</i>		
	Makanan <i>Food</i>	Bukan Makanan <i>Non Food</i>	Makanan dan Bukan Makanan <i>Food and Non Food</i>
(1)	(2)	(3)	(4)
< 150 000	-	-	-
150 000 – 199 999	-	-	-
200 000 – 299 999	-	-	-
300 000 – 499 999	248 374	170 504	418 878
500 000 – 749 999	372 731	251 746	624 477
750 000 – 999 999	472 480	385 293	857 773
1 000 000 – 1 499 999	619 572	579 843	1 199 415
1 500 000 +	984 371	1 208 821	2 193 193
Kotawaringin Timur	596 197	587 836	1 184 033

Sumber/*Source*: BPS Kabupaten Kotawaringin Timur, Survei Sosial Ekonomi Nasional (SUSENAS) Maret/ *BPS - Statistics of Kotawaringin Timur Regency, National Socioeconomic Survey (SUSENAS) March*

Tabel 10.1.2 **Percentase Rata-Rata Pengeluaran Perkapita Sebulan Menurut Kelompok Makanan di Kabupaten Kotawaringin Timur (rupiah), 2017-2019**
Percentage of Average Expenditure Per Capita Per Month by Food Group in Kotawaringin Timur Regency (rupiahs), 2017-2019

Golongan Pengeluaran <i>Expenditure Class</i> (rupiah)	Percentase Rata-rata Pengeluaran Perkapita Sebulan <i>Percentage of Average Expenditure Per Capita Per Month</i>		
	2017	2018	2019
(1)	(2)	(3)	(4)
Padi-padian/ <i>Cereals</i>	6,37	6,54	6,08
Umbi-umbian/ <i>Tubers</i>	0,50	0,31	0,37
Ikan/ <i>Fish</i>	5,77	6,11	5,75
Daging/ <i>Meat</i>	2,81	2,55	2,62
Telur dan susu/ <i>Eggs and milk</i>	3,17	3,71	3,12
Sayur-sayuran/ <i>Vegetables</i>	4,77	3,89	3,59
Kacang-kacangan/ <i>Legumes</i>	1,09	1,01	0,89
Buah-buahan/ <i>Fruits</i>	2,13	2,24	2,13
Minyak dan lemak/ <i>Oil and fats</i>	1,27	1,32	1,19
Bahan minuman/ <i>Beverage stuffs</i>	1,91	1,90	1,61
Bumbu-bumbuan/ <i>Spices</i>	1,29	1,37	1,21
Konsumsi lainnya/ <i>Miscellaneous food items</i>	1,30	1,38	1,08
Makanan dan minuman jadi <i>Prepared food and beverages</i>	13,13	11,64	13,70
Tembakau dan sirih/ <i>Tobacco and betel</i>	6,67	6,89	7,02
Kotawaringin Timur	53,68	52,17	50,35

Sumber/Source: BPS Kabupaten Kotawaringin Timur, Survei Sosial Ekonomi Nasional (SUSENAS) Maret/ BPS - Statistics of Kotawaringin Timur Regency, National Socioeconomic Survey (SUSENAS) March

Tabel 10.1.3 **Persentase Rata-Rata Pengeluaran Perkapita Sebulan Menurut Kelompok Bukan Makanan di Kabupaten Kotawaringin Timur (rupiah), 2017-2019**
Percentage of Average Expenditure Per Capita Per Month by Non Food Group in Kotawaringin Timur Regency (rupiahs), 2017-2019

Golongan Pengeluaran Expenditure Class (rupiah)	Persentase Rata-rata Pengeluaran Perkapita Sebulan Percentage of Average Expenditure Per Capita Per Month		
	2017	2018	2019
(1)	(2)	(3)	(4)
Perumahan, bahan bakar, penerangan, air <i>Housing and household facility</i>	23,95	25,41	30,42
Aneka barang dan jasa <i>Goods and services</i>	10,36	11,12	10,04
Pakaian, alas kaki, dan tutup kepala <i>Clothing, footwear, and headgear</i>	2,46	2,25	2,59
Barang yang tahan lama <i>Durable goods</i>	6,71	4,77	3,05
Pajak pemakaian dan premi asuransi <i>Taxes and insurances</i>	2,97	2,92	2,46
Keperluan pesta dan upacara <i>Parties and ceremonies</i>	1,39	2,68	1,09
Kotawaringin Timur	47,84	47,83	49,65

Sumber/Source: BPS Kabupaten Kotawaringin Timur, Survei Sosial Ekonomi Nasional (SUSENAS) Maret/ BPS - Statistics of Kotawaringin Timur Regency, National Socioeconomic Survey (SUSENAS) March

Tabel 10.1.4 **Persentase Rata-Rata Pengeluaran Perkapita Sebulan Untuk Makanan dan Bukan Makanan Di Kabupaten Kotawaringin Timur, 2013-2019**
Percentage of Per Capita Average Expenditure a Month of Food and non Food in Kotawaringin Timur Regency, 2013-2019

Tahun Year	Konsumsi Makanan Food Consumption	Konsumsi Bukan Makanan Non Food Consumption
(1)	(2)	(3)
2013	59,63	40,37
2014	57,19	42,81
2015	56,62	43,38
2016	53,68	46,32
2017	52,17	47,83
2018	50,86	49,14
2019	50,35	49,65

Sumber/Source: BPS Kabupaten Kotawaringin Timur, Survei Sosial Ekonomi Nasional (SUSENAS) Maret/ BPS - Statistics of Kotawaringin Timur Regency, National Socioeconomic Survey (SUSENAS) March

BAB 11

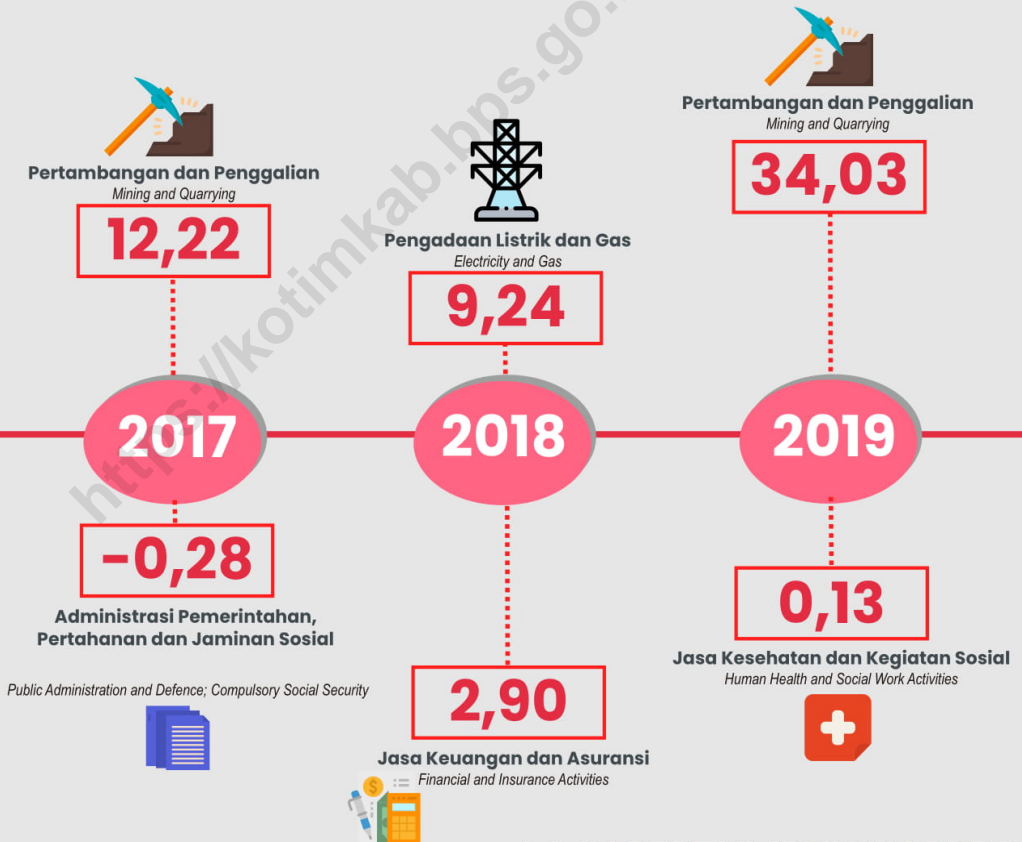
SISTEM NERACA NASIONAL

System of Regional Accounts

LAJU PERTUMBUHAN PDRB

TERTINGGI MENURUT LAPANGAN USAHA

The Highest Growth Rate of GRDP by Industry



TERENDAH

LAJU PERTUMBUHAN PDRB MENURUT LAPANGAN USAHA

The Lowest Growth Rate of GRDP by Industry

PENJELASAN TEKNIS

- 1. Penghitungan statistik neraca regional** yang digunakan di sini mengikuti buku petunjuk yang diterbitkan oleh Perserikatan Bangsa Bangsa yang dikenal sebagai "Sistem Neraca Nasional". Namun, penerapan statistik neraca regional tersebut telah disesuaikan dengan kondisi sosial ekonomi Kalimantan Tengah.
- 2. Produk Domestik Regional Bruto (PDRB)** pada tingkat regional (provinsi) menggambarkan kemampuan suatu wilayah untuk menciptakan output (nilai tambah) pada suatu waktu tertentu. Untuk menyusun PDRB digunakan 2 pendekatan yaitu Lapangan Usaha dan Pengeluaran. PDRB dari sisi lapangan usaha merupakan penjumlahan seluruh komponen nilai tambah bruto yang mampu diciptakan oleh sektor-sektor ekonomi atas berbagai aktivitas produksinya. Sedangkan dari sisi penggunaan menjelaskan tentang penggunaan dari nilai tambah tersebut.

TECHNICAL NOTES

- 1. Calculation of regional accounts statistics** which is used here follows the user guide published by the United Nations known as the "System of National Accounts". However, the application of regional account statistics has been adjusted to the socio-economic conditions of Kalimantan Tengah.
- 2. Gross Regional Domestic Product (GRDP)** at the regional level (provinces) is the basic measure of the value added arising from economic. To compile these statistics, two approaches have been used, i.e. "production approach" and "expenditure approach". The first approach is to measure value added produced by various kinds of economic activities, while the second approach is to measure final uses of the country's output. In other words, GRDP is the sum of total value added produced by all economic industries (activities) and the way of using it.

3. **PDRB menurut lapangan usaha** mengalami perubahan klasifikasi dari 9 lapangan usaha menjadi 17 lapangan usaha. PDRB menurut lapangan usaha dirinci menurut total nilai tambah dari seluruh sektor ekonomi yang mencakup lapangan usaha Pertanian, Kehutanan, dan Perikanan; Pertambangan dan Penggalian; Industri Pengolahan; Pengadaan Listrik dan Gas; Pengadaan Air, Pengelolaan Sampah, Limbah, dan Daur Ulang; Konstruksi; Perdagangan Besar dan Eceran, Reparasi Mobil dan Sepeda Motor; Transportasi dan Pergudangan; Penyediaan Akomodasi dan Makan Minum; Informasi dan Komunikasi; Jasa Keuangan dan Asuransi; Real Estat; Jasa Perusahaan; Administrasi Pemerintahan, Pertahanan dan Jaminan Sosial Wajib; Jasa Pendidikan; Jasa Kesehatan dan Kegiatan Sosial; dan Jasa Lainnya.
3. **GRDP by origin** changes from 9 sectors to 17 industries. GRDP by industry classified by types of economic activities such as Agriculture, Forestry and Fishing; Mining and Quarrying; Manufacturing; Electricity and Gas; Water Supply, Sewerage, Waste Management, and Remediation Activities; Construction; Wholesale and Retail Trade, Repair of Motor Vehicles and Motorcycles; Transportation and Storage; Accommodation and Food Service Activities; Information and Communication; Financial and Insurance Activities; Real Estate Activities; Business Activities; Public Administration; Defence and Compulsory Social Security; Education; Human Health and Social Work Activities; and Other Service Activities.
4. **PDRB menurut pengeluaran** mengalami perubahan klasifikasi dimana pengeluaran konsumsi
4. **GRDP by expenditure** changes the classification where consumption expenditure Non-profit

Lembaga Non Profit yang Melayani Rumah Tangga (LNPRT) yang sebelumnya termasuk bagian dari pengeluaran konsumsi rumah tangga menjadi komponen terpisah. Sehingga klasifikasi PDRB menurut pengeluaran dirinci menjadi 7 komponen yaitu komponen Pengeluaran Konsumsi Rumah Tangga, Pengeluaran Konsumsi LPNRT, Pengeluaran Konsumsi Pemerintah, Pembentukan Modal Tetap Bruto, Perubahan Inventori, Ekspor dan Impor.

Institutions Serving Households (NPISH) previously included as part of household consumption expenditure is separately divided onto it separte component. So that, GRDP by type of expenditure is classified into: household consumption expenditure, NPISH consumption expenditure, government consumption expenditure, gross fixed capital formation, changes in inventories, export and imports.

5. **Pengeluaran konsumsi rumah tangga** mencakup berbagai pengeluaran konsumsi akhir rumah tangga atas barang dan jasa untuk memenuhi kebutuhan individu ataupun kelompok secara langsung. Pengeluaran rumah tangga disini mencakup makanan dan minuman selain restoran; pakaian, alas kaki, dan jasa perawatannya; perumahan dan perlengkapan rumah tangga; kesehatan dan pendidikan; transportasi dan komunikasi; restoran dan hotel serta lainnya.

5. **Household consumption expenditure** consist of expenditure incurred by households, whice are used for both individual or collective needs. Household consumption are classified into food and beverages other than restaurants; clothing, footwear, and related maintenance services; housing and households equipment; health and education; transport and communication; reaturants and hotels; and others.

6. **Sektor Lembaga Non-Profit yang Melayani Rumah Tangga (LNPRT)** muncul sebagai sektor tersendiri dalam suatu perekonomian wilayah. Sektor ini berperan dalam menyediakan barang dan jasa bagi anggotanya maupun bagi rumah tangga secara gratis atau pada tingkat harga yang tidak berarti secara ekonomi. Harga yang tak berarti secara ekonomi artinya harga tersebut biasanya dibawah harga pasar (tidak mengikuti harga pasar yang berlaku).
6. **Sector Non-profit Institutions Serving Households (NPISH)** appears as a separate sector in the economy region. This sector role in providing goods and services to its members as well as to households free or at prices that are not economically significant. Price economically insignificant meaning prices are usually below the market price (does not follow the prevailing market price).
7. **Pengeluaran Konsumsi Pemerintah** mencakup pembelian barang dan jasa yang bersifat rutin, pembayaran upah dan gaji pegawai, transfer sosial dalam bentuk barang, perkiraan penyusutan barang modal, dan nilai output dari Bank Indonesia, dikurangi dengan nilai penjualan barang dan jasa yang dihasilkan unit produksi yang tak dapat dipisahkan dari aktivitas pemerintahan.
7. **Government Consumption Expenditure** include the purchase of goods and services that are routine, payment of wages and salaries, social transfers in kind, the estimated depreciation of capital goods, and the output value of Bank Indonesia, reduced by the value of sales of goods and services produced production unit that is not can be separated from the activities of government.
8. **Pembentukan Modal Tetap Bruto** mencakup
8. **Gross Fixed Capital Formation** includes the

penambahan dan pengurangan aset tetap pada suatu unit produksi, dalam kurun waktu tertentu. Penambahan barang modal mencakup pengadaan, pembuatan, pembelian, sewa beli barang modal baru dari dalam negeri serta barang modal baru dan bekas dari luar negeri (termasuk perbaikan besar, transfer atau barter barang modal), dan pertumbuhan aset sumberdaya hayati yang dibudidaya. Sedangkan pengurangan barang modal mencakup penjualan, transfer atau barter, dan sewa beli barang modal bekas pada pihak lain. Kehilangan yang disebabkan oleh bencana alam tidak dicatat sebagai pengurangan.

addition and subtraction of fixed assets on a unit of production, within a certain time. Addition of capital goods include the procurement, manufacture, purchase, financial leasing of new capital goods from domestic as well as new and used capital goods from abroad (including major repairs, transfer or barter capital goods), and growth asset cultivated biological resources. While the reduction in capital goods include the sale, transfer or barter, financial leasing of used capital goods to other parties. Exceptions loss caused by natural disasters is not recorded as a reduction.

9. **Ekspor barang dan jasa** merupakan transaksi perdagangan barang dan jasa dari penduduk (residen) ke bukan penduduk (non-residen). Impor barang dan jasa adalah transaksi perdagangan dari bukan penduduk ke penduduk. Ekspor atau impor barang terjadi pada saat terjadi

9. **Exports of goods and services** are the trade transaction of goods and services from the population (resident) to non residents. Imports of goods and services are trade transactions from non-residents to residents. Export or import of goods occurs when there is a change of property rights among the population with non-resident

perubahan hak kepemilikan barang antara penduduk dengan bukan penduduk (dengan atau tanpa perpindahan fisik barang tersebut).

(with or without physical movement of goods).

10. Produk Domestik Regional Bruto maupun agregat turunannya disajikan dalam 2 (dua) versi penilaian, yaitu atas dasar "harga berlaku" dan atas dasar "harga konstan". Disebut sebagai harga berlaku karena seluruh agregat dinilai dengan menggunakan harga pada tahun berjalan, sedangkan harga konstan penilaiannya didasarkan kepada harga satu tahun dasar tertentu. Dalam publikasi di sini digunakan harga tahun 2010 sebagai dasar penilaian.

10. Gross Regional Domestic Product as well as its derivatives are presented in aggregate 2 (two) versions of the assessment, namely on the basis of "current price" and on the basis of "constant prices". Known as the current prices because the entire aggregate valued by using the price in the current year, while the constant price valuation is based on the price of a particular base year. In this publication, used 2010 as the base year.

11. Laju pertumbuhan Produk Domestik Regional Bruto diperoleh dari perhitungan PDRB atas dasar harga konstan. Diperoleh dengan cara mengurangi nilai PDRB pada tahun ke n terhadap nilai pada tahun ke n-1 (tahun sebelumnya), dibagi dengan nilai pada tahun ke n-1, kemudian dikalikan dengan

11. The growth rate of Gross Regional Domestic Product obtained from the calculation of GRDP at constant prices. Obtained by subtracting the value of GRDP in year n to the value in year n-1 (previous year), divided by the value in year n-1, and then multiplied by 100 percent. The growth rate shows the development of

100 persen. Laju pertumbuhan menunjukkan perkembangan agregat pendapatan dari satu waktu tertentu terhadap waktu sebelumnya.

12. Pembentukan Modal Tetap Bruto mencakup pengadaan, pembuatan dan pembelian barang modal. Barang modal dimaksud adalah barang-barang yang digunakan untuk proses produksi, tahan lama atau yang mempunyai umur pemakaian lebih dari satu tahun seperti bangunan, mesin-mesin dan alat angkutan. Termasuk pula di sini perbaikan besar (berat) yang sifatnya memperpanjang umur atau mengubah bentuk atau kapasitas barang modal tersebut. Pengeluaran barang modal untuk keperluan militer tidak dicakup di sini tetapi digolongkan sebagai konsumsi pemerintah.

income aggregate of a particular time to the previous time.

12. Gross Fixed Capital Formation includes the procurement, manufacture and purchase of capital goods. Capital goods are goods which is used for the production process, or that have adurable life of more than one year such as buildings, machinery and transportation equipment. Included here is also a huge improvement (heavy) that the nature is to extend or alter the form or Capacity of the capital goods. Capital expenditures for military purposes are not covered here but are classified as government consumption.

ULASAN	DESCRIPTION
<p>Produk Domestik Regional Bruto/ PDRB atas dasar harga berlaku di Kabupaten Kotawaringin Timur pada tahun 2019 tercatat mengalami peningkatan sebesar 9.16 persen. Angka PDRB menurut harga berlaku Kabupaten Kotawaringin Timur 2019 mencapai angka 26.816.882,8 juta rupiah. Nominal ini merupakan angka terbesar pertama di Provinsi Kalimantan Tengah.</p>	<p><i>Gross Regional Domestic Product / GRDP based on current prices in Kotawaringin Timur Regency in 2019 recorded an increase of 9.16 percent. The GRDP according to current prices in Kotawaringin Timur Regency in 2019 reaches 26,816,882.8 million rupiah. This nominal is the first largest figure in Central Kalimantan Province.</i></p>
<p>Melihat trend perkembangannya, laju pertumbuhan menunjukkan kenaikan sebesar 7,16 . Angka pertumbuhan ekonomi ini lebih tinggi dari tahun sebelumnya yaitu 6,93 persen. Kenaikan angka laju pertumbuhan ekonomi ini menunjukkan terdapat percepatan perkembangan iklim perekonomian di Kabupaten Kotawaringin Timur.</p>	<p><i>Seeing the development trend, the growth rate shows an increase of 7.16. This economic growth rate was higher than the previous year which was 6.93 percent. The increase in the rate of economic growth shows that there is an accelerated development of the economic climate in Kotawaringin Timur Regency.</i></p>
<p>Distribusi PDRB menurut lapangan usaha terbesar sejak tahun 2017 mulai bergeser dari pertanian, kehutanan dan perikanan dengan menuju industri pengolahan dan sektor</p>	<p><i>The distribution of GRDP according to the largest business sector since 2017 has begun to shift from agriculture, forestry and fisheries to the processing industry and large business</i></p>

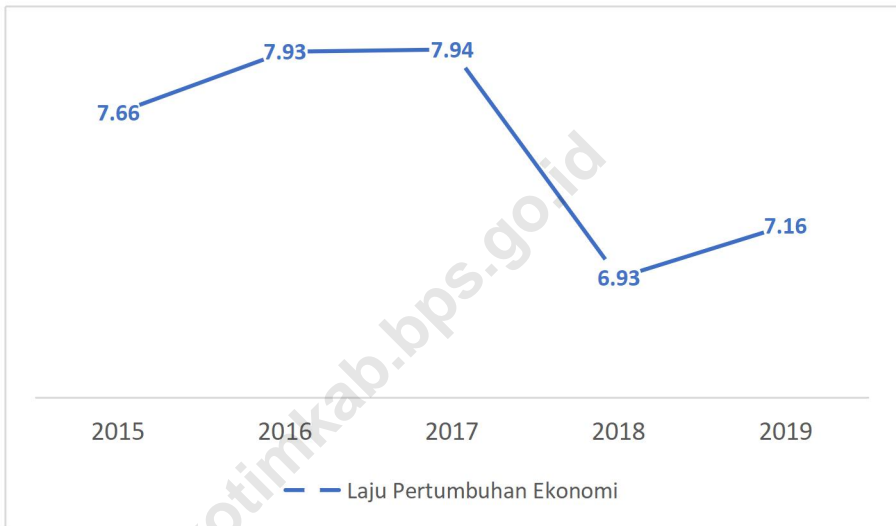
lapangan usaha perdagangan besar ecean;Reparasi Mobil dan motor. Trend ini mnunjukkan bahwa tingka keergantungan ekonomi Kabupate Kotawaringin Timur terhadap hasil alam yang bersifat mentah mulai berkurang dan makin tingginya kemampuan melakukan pengolahan baan mentah dari alam sehingga memperoleh nilai tambah/*value added* yang lebih tinggi.

Disisi pengeluaran, PDRB pengeluaran tahun 2019 terlihat bahwa kontribusi pengeluaran terbesar adalah ada pada Pembentuka Modal Tetap Bruto yaitu sebesar 40,98 persen. Pada tahun 2019 komponen pengeluaran yang tumbuh paling besar adalah Konsumsi LNPRT. Angka lajunya naik dari 8.79 persen pada 2018 menjadi 10.3 persen pada 2019.

sectors, car and motorcycle repair. This trend shows that the economic dependency of Kotawaringin Timur Regency on raw natural products has begun to diminish and the higher ability to process raw materials from nature so as to obtain higher added value.

On the expenditure side, the GRDP of spending in 2019 shows that the largest contribution to expenditure is on Gross Fixed Capital Formers, which is 40.98 percent. In 2019 the largest component of expenditure growth is LNPRT consumption. The rate has risen from 8.79 percent in 2018 to 10.3 percent in 2019.

Gambar 13. Laju Pertumbuhan Produk Domestik Bruto Atas Dasar Harga Konstan 2010 Menurut Lapangan Usaha (persen), 2015 – 2019
Picture **Growth Rate of Gross Domestic Product at 2010 Constant Market Prices by Industry (percent) (percent), 2015 - 2019**



Sumber/Source: Berbagai sensus, survei, dan sumber lain, BPS/*Various census, survey, and other sources, BPS-Statistics Indonesia*

11.1 Produk Domestik Regional Bruto Menurut Lapangan Usaha/ *Gross Regional Domestic Product By Industrial Origin*

Tabel 11.1.1 Produk Domestik Bruto Atas Dasar Harga Berlaku Menurut Lapangan Usaha (juta rupiah), 2015 - 2019
Gross Domestic Product at Current Market Prices by Industry (million rupiahs), 2015 - 2019

Lapangan Usaha <i>Industrial Origin</i>	2015	2016	2017	2018*	2019**
(1)	(2)	(3)	(4)	(5)	(6)
A Pertanian, Kehutanan, dan Perikanan/ <i>Agriculture, Forestry, and Fishing</i>	3 882 984,2	4 375 232,0	4 773,081,7	5 112 871,2	5 286 724,6
B Pertambangan dan Penggalian/ <i>Mining and Quarrying</i>	518 336,6	603 637,3	691 836,0	781 969,5	1 108 588,1
C Industri Pengolahan/ <i>Manufacturing</i>	3 804 972,4	4 356 042,6	5 290 899,5	5 644 198,9	5 772 048,2
D Pengadaan Listrik dan Gas/ <i>Electricity and Gas</i>	7 982,5	9 459,1	11 440,7	13 240,6	15 022,1
E Pengadaan Air, Pengelolaan Sampah, Limbah, dan Daur Ulang/ <i>Water supply, Sewerage, Waste Management and Remediation Activities</i>	21 583,6	23 462,9	25 609,3	28 359,5	31 151,5
F Konstruksi/ <i>Construction</i>	1 703 314,8	1 893 242,2	2 117 815,9	2 362 649,2	2 603 167,8
G Perdagangan Besar dan Eceran; Reparasi Mobil dan Sepeda Motor/ <i>Wholesale and Retail Trade; Repair of Motor Vehicles and Motorcycles</i>	2 977 883,7	3 414 311,4	4 015 673,9	4 639 863,2	5 413 411,7
H Transportasi dan Pergudangan/ <i>Transportation and Storage</i>	1 809 529,4	2 143 211,7	2 428 107,5	2 639 845,3	2 937 471,0

Lanjutan Tabel/Continued Table 11.1.1

Lapangan Usaha Industrial Origin		2015	2016	2017	2018*	2019**
(1)		(2)	(3)	(4)	(5)	(6)
I	Penyediaan Akomodasi dan Makan Minum/ <i>Accommodation and Food Service Activities</i>	243 315,2	275 573,1	300 986,2	332 893,8	356 312,0
J	Informasi dan Komunikasi/ <i>Information and Communication</i>	125 155,0	134 126,4	138 895,8	148 248,1	163 714,2
K	Jasa Keuangan dan Asuransi/ <i>Financial and Insurance Activities</i>	676 226,0	721 949,0	805 446,5	866 266,5	969 533,9
L	Real Estat/ <i>Real Estate Activities</i>	272 556,1	306 026,0	341 350,4	385 114,8	410 543,1
M, N	Jasa Perusahaan/ <i>Business Activities</i>	6 221,2	6 849,4	7 398,4	8 439,6	8 925,4
O	Administrasi Pemerintahan, Pertahanan dan Jaminan Sosial Wajib/ <i>Public Administration and Defence; Compulsory Social Security</i>	411 379,6	423 263,4	428 994,3	470 086,6	499 694,1
P	Jasa Pendidikan/ <i>Education</i>	530 074,4	604 880,0	639 300,2	707 070,8	777 814,9
Q	Jasa Kesehatan dan Kegiatan Sosial/ <i>Human Health and Social Work Activities</i>	185 375,2	201 265,7	228 501,8	260 730,7	274 903,7
R,S, T,U	Jasa lainnya <i>Other Services Activities</i>	115 564,2	130 367,9	145 349,1	164 151,2	187 856,4
PDRB/GRDP		17 292 454,3	19 622 899,9	22 390 687,0	24 565 999,4	26 816 882,8

*) Angka Sementara/ Preliminary Figures **) Angka Sangat Sementara/ Very Preliminary Figures

Sumber/Source: Berbagai sensus, survei, dan sumber lain, BPS/Variou census, survey, and other sources, BPS-Statistics Indonesia

Tabel 11.1.2 Produk Domestik Bruto Atas Dasar Harga Konstan Menurut Lapangan Usaha (juta rupiah), 2015 - 2019
Gross Domestic Product at Constant Market Prices by Industry (million rupiahs), 2015 - 2019

Lapangan Usaha Industrial Origin	2015	2016	2017	2018*	2019**
(1)	(2)	(3)	(4)	(5)	(6)
A Pertanian, Kehutanan, dan Perikanan/ <i>Agriculture, Forestry, and Fishing</i>	3 088 465,8	3 352 772,0	3 558 287,6	3 806 448,5	3 953 206,0
B Pertambangan dan Penggalian/ <i>Mining and Quarrying</i>	719 109,2	787 861,5	884 105,4	948 417,7	1 271 169,9
C Industri Pengolahan/ <i>Manufacturing</i>	3 132 605,3	3 410 786,3	3 792 229,1	4 072 355,0	4 280 581,1
D Pengadaan Listrik dan Gas/ <i>Electricity and Gas</i>	7 500,8	8 489,7	8 969,6	9 798,7	10 930,7
E Pengadaan Air, Pengelolaan Sampah, Limbah, dan Daur Ulang/ <i>Water supply, Sewerage, Waste Management and Remediation Activities</i>	16 139,9	17 012,7	17 158,7	17 913,6	19 595,1
F Konstruksi/ <i>Construction</i>	1 364 453,7	1 433 507,8	1 493 246,7	1 563 296,4	1 643 384,1
G Perdagangan Besar dan Eceran; Reparasi Mobil dan Sepeda Motor/ <i>Wholesale and Retail Trade; Repair of Motor Vehicles and Motorcycles</i>	2 323 970,9	2 510 493,6	2 727 493,0	2 970 789,5	3 249 673,5
H Transportasi dan Pergudangan/ <i>Transportation and Storage</i>	1 273 531,8	1 429 193,8	1 563 636,4	1 661 557,6	1 756 927,3

Lanjutan Tabel/Continued Table 11.1.2

Lapangan Usaha Industrial Origin		2015	2016	2017	2018*	2019**
(1)	(2)	(3)	(4)	(5)	(6)	
I	Penyediaan Akomodasi dan Makan Minum/ <i>Accommodation and Food Service Activities</i>	166 024,8	177 215,6	186 456,7	199 253,1	207 628,1
J	Informasi dan Komunikasi/ <i>Information and Communication</i>	119 630,3	123 789,2	128 149,3	133 813,3	140 189,9
K	Jasa Keuangan dan Asuransi/ <i>Financial and Insurance Activities</i>	528 433,3	544 339,4	582 759,2	599 645,7	643 808,7
L	Real Estat/ <i>Real Estate Activities</i>	204 337,0	214 643,6	224 949,8	239 216,5	249 802,0
M,N	Jasa Perusahaan/ <i>Business Activities</i>	4 831,2	5 085,4	5 365,3	5 704,0	5 828,4
O	Administrasi Pemerintahan, Pertahanan dan Jaminan Sosial Wajib/ <i>Public Administration and Defence; Compulsory Social Security</i>	294 520,5	294 886,5	294 070,5	305 804,4	314 028,9
P	Jasa Pendidikan/ <i>Education</i>	367 410,5	387 059,9	403 093,6	432 839,0	447 828,4
Q	Jasa Kesehatan dan Kegiatan Sosial/ <i>Human Health and Social Work Activities</i>	137 636,6	143 108,3	150 117,2	162 432,2	162 644,1
R,S, T,U	Jasa lainnya <i>Other Services Activities</i>	87 396,2	92 511,8	98 104,4	105 571,2	110 860,8
PDRB/GRDP		13 835 997,9	14 932 757,0	16 118 192,4	17 234 856,6	18 468 087,1

*) Angka Sementara/ Preliminary Figures **) Angka Sangat Sementara/ Very Preliminary Figures

Sumber/Source: Berbagai sensus, survei, dan sumber lain, BPS/Variou census, survey, and other sources, BPS-Statistics Indonesia

Tabel 11.1.3 Distribusi Persentase Produk Domestik Bruto Atas Dasar Harga Berlaku Menurut Lapangan Usaha, 2015 - 2019
Percentage Distribution of Gross Domestic Product at Current Market Prices by Industry, 2015 - 2019

Lapangan Usaha <i>Industrial Origin</i>		2015	2016	2017	2018*	2019**
(1)		(2)	(3)	(4)	(5)	(6)
A	Pertanian, Kehutanan, dan Perikanan/ <i>Agriculture, Forestry, and Fishing</i>	22,45	22,30	21,32	20,81	19,71
B	Pertambangan dan Penggalian/ <i>Mining and Quarrying</i>	3,00	3,08	3,09	3,18	4,13
C	Industri Pengolahan/ <i>Manufacturing</i>	22,00	22,20	23,63	22,98	21,52
D	Pengadaan Listrik dan Gas/ <i>Electricity and Gas</i>	0,05	0,05	0,05	0,05	0,06
E	Pengadaan Air, Pengelolaan Sampah, Limbah, dan Daur Ulang/ <i>Water supply, Sewerage, Waste Management and Remediation Activities</i>	0,12	0,12	0,11	0,12	0,12
F	Konstruksi/ <i>Construction</i>	9,85	9,65	9,46	9,62	9,71
G	Perdagangan Besar dan Eceran; Reparasi Mobil dan Sepeda Motor/ <i>Wholesale and Retail Trade; Repair of Motor Vehicles and Motorcycles</i>	17,22	17,40	17,93	18,89	20,19
H	Transportasi dan Pergudangan/ <i>Transportation and Storage</i>	10,46	10,92	10,84	10,75	10,95

Lanjutan Tabel/Continued Table 11.1.3

Lapangan Usaha Industrial Origin		2015	2016	2017	2018*	2019**
(1)		(2)	(3)	(4)	(5)	(6)
I	Penyediaan Akomodasi dan Makan Minum/ <i>Accommodation and Food Service Activities</i>	1,41	1,40	1,34	1,36	1,33
J	Informasi dan Komunikasi/ <i>Information and Communication</i>	0,72	0,68	0,62	0,60	0,61
K	Jasa Keuangan dan Asuransi/ <i>Financial and Insurance Activities</i>	3,91	3,68	3,60	3,53	3,62
L	Real Estat/ <i>Real Estate Activities</i>	1,58	1,56	1,52	1,57	1,53
M, N	Jasa Perusahaan/ <i>Business Activities</i>	0,04	0,03	0,03	0,03	0,03
O	Administrasi Pemerintahan, Pertahanan dan Jaminan Sosial Wajib/ <i>Public Administration and Defence; Compulsory Social Security</i>	2,38	2,16	1,92	1,91	1,86
P	Jasa Pendidikan/ <i>Education</i>	3,07	3,08	2,86	2,88	2,90
Q	Jasa Kesehatan dan Kegiatan Sosial/ <i>Human Health and Social Work Activities</i>	1,07	1,03	1,02	1,06	1,03
R,S T,U	Jasa lainnya <i>Other Services Activities</i>	0,67	0,66	0,65	0,67	0,70
PDRB/GRDP		100,00	100,00	100,00	100,00	100,00

*) Angka Sementara/ *Preliminary Figures* **) Angka Sangat Sementara/ *Very Preliminary Figures*

Sumber/Source: Berbagai sensus, survei, dan sumber lain, BPS/*Various census, survey, and other sources, BPS-Statistics Indonesia*

Tabel 11.1.4 Laju Pertumbuhan Produk Domestik Bruto Atas Dasar Harga Konstan 2010 Menurut Lapangan Usaha (persen), 2015 - 2019
Growth Rate of Gross Domestic Product at 2010 Constant Market Prices by Industry (percent) (percent), 2015 - 2019

Lapangan Usaha Industrial Origin	2015	2016	2017	2018*	2019**
(1)	(2)	(3)	(4)	(5)	(6)
A Pertanian, Kehutanan, dan Perikanan/ <i>Agriculture, Forestry, and Fishing</i>	6,06	8,56	6,13	6,97	3,86
B Pertambangan dan Penggalian/ <i>Mining and Quarrying</i>	-1,23	9,56	12,22	7,27	34,03
C Industri Pengolahan/ <i>Manufacturing</i>	9,28	8,88	11,18	7,39	5,11
D Pengadaan Listrik dan Gas/ <i>Electricity and Gas</i>	14,26	13,18	5,65	9,24	11,55
E Pengadaan Air, Pengelolaan Sampah, Limbah, dan Daur Ulang/ <i>Water supply, Sewerage, Waste Management and Remediation Activities</i>	4,71	5,41	0,86	4,40	9,39
F Konstruksi/ <i>Construction</i>	8,19	5,06	4,17	4,69	5,12
G Perdagangan Besar dan Eceran; Reparasi Mobil dan Sepeda Motor/ <i>Wholesale and Retail Trade; Repair of Motor Vehicles and Motorcycles</i>	9,35	8,03	8,64	8,92	9,39
H Transportasi dan Pergudangan/ <i>Transportation and Storage</i>	9,29	12,22	9,41	6,26	5,74

LanjutanTabel/Continued Table 11.1.4

Lapangan Usaha Industrial Origin	2015	2016	2017	2018*	2019**
(1)	(2)	(3)	(4)	(5)	(6)
I Penyediaan Akomodasi dan Makan Minum/ <i>Accommodation and Food Service Activities</i>	10,45	6,74	5,21	6,86	4,20
J Informasi dan Komunikasi/ <i>Information and Communication</i>	7,93	3,48	3,52	4,42	4,77
K Jasa Keuangan dan Asuransi/ <i>Financial and Insurance Activities</i>	4,62	3,01	7,06	2,90	7,36
L Real Estat/ <i>Real Estate Activities</i>	9,03	5,04	4,80	6,34	4,43
M, N Jasa Perusahaan/ <i>Business Activities</i>	9,41	5,26	5,50	6,31	2,18
O Administrasi Pemerintahan, Pertahanan dan Jaminan Sosial Wajib/ <i>Public Administration and Defence; Compulsory Social Security</i>	10,49	0,12	-0,28	3,99	2,69
P Jasa Pendidikan/ <i>Education</i>	8,93	5,35	4,14	7,38	3,46
Q Jasa Kesehatan dan Kegiatan Sosial/ <i>Human Health and Social Work Activities</i>	8,64	3,98	4,90	8,20	0,13
R,S, T,U Jasa lainnya <i>Other Services Activities</i>	6,67	5,85	6,05	7,61	5,01
PDRB/GRDP	7,66	7,93	7,94	6,93	7,16

*) Angka Sementara/ *Preliminary Figures* **) Angka Sangat Sementara/ *Very Preliminary Figures*

Sumber/Source: Berbagai sensus, survei, dan sumber lain, BPS/*Various census, survey, and other sources, BPS-Statistics Indonesia*

Tabel 11.1.5 Laju Implisit Produk Domestik Bruto Atas Dasar Harga Konstan 2010 Menurut Lapangan Usaha (persen), 2015 - 2019
Implicit Rate of Gross Domestic Product at 2010 Constant Market Prices by Industry (percent) (percent), 2015 - 2019

Lapangan Usaha Industrial Origin	2015	2016	2017	2018*	2019**
(1)	(2)	(3)	(4)	(5)	(6)
A Pertanian, Kehutanan, dan Perikanan/ <i>Agriculture, Forestry, and Fishing</i>	2,51	3,79	2,79	0,14	-0,44
B Pertambangan dan Penggalian/ <i>Mining and Quarrying</i>	-14,61	6,29	2,13	5,36	5,77
C Industri Pengolahan/ <i>Manufacturing</i>	3,09	5,15	9,24	-0,66	-2,71
D Pengadaan Listrik dan Gas/ <i>Electricity and Gas</i>	32,66	4,69	14,48	5,94	1,71
E Pengadaan Air, Pengelolaan Sampah, Limbah, dan Daur Ulang/ <i>Water supply, Sewerage, Waste Management and Remediation Activities</i>	7,52	3,13	8,22	6,07	0,42
F Konstruksi/ <i>Construction</i>	8,97	5,8	7,39	6,56	4,81
G Perdagangan Besar dan Eceran; Reparasi Mobil dan Sepeda Motor/ <i>Wholesale and Retail Trade; Repair of Motor Vehicles and Motorcycles</i>	5,19	6,14	8,26	6,08	6,66
H Transportasi dan Pergudangan/ <i>Transportation and Storage</i>	8,55	5,54	3,55	2,31	5,23

Lanjutan Tabel/Continued Table 11.1.5

Lapangan Usaha Industrial Origin	2015	2016	2017	2018*	2019**
(1)	(2)	(3)	(4)	(5)	(6)
I Penyediaan Akomodasi dan Makan Minum/ <i>Accommodation and Food Service Activities</i>	9,35	6,11	3,81	3,5	2,72
J Informasi dan Komunikasi/ <i>Information and Communication</i>	1,68	3,57	0,03	2,22	5,41
K Jasa Keuangan dan Asuransi/ <i>Financial and Insurance Activities</i>	5,28	3,64	4,21	4,52	4,24
L Real Estat/ <i>Real Estate Activities</i>	8,52	6,89	6,43	6,09	2,09
M,N Jasa Perusahaan/ <i>Business Activities</i>	3,32	4,59	2,38	7,3	3,5
O Administrasi Pemerintahan, Pertahanan dan Jaminan Sosial Wajib/ <i>Public Administration and Defence; Compulsory Social Security</i>	8,76	2,76	1,64	5,37	3,51
P Jasa Pendidikan/ <i>Education</i>	8,24	8,32	1,49	3	6,32
Q Jasa Kesehatan dan Kegiatan Sosial/ <i>Human Health and Social Work Activities</i>	6,64	4,42	8,23	5,45	5,3
R,S, T,U Jasa lainnya <i>Other Services Activities</i>	8,82	6,57	5,14	4,95	8,98
PDRB/GRDP	4,54	5,14	5,71	2,61	1,87

*) Angka Sementara/ Preliminary Figures **) Angka Sangat Sementara/ Very Preliminary Figures

Sumber/Source: Berbagai sensus, survei, dan sumber lain, BPS/Variou census, survey, and other sources, BPS-Statistics Indonesia

11.2 Produk Domestik Regional Bruto Menurut Lapangan Usaha/ *Gross Regional Domestic Product By Industrial Origin*

Tabel 11.2.1 Produk Domestik Regional Bruto Atas Dasar Harga Berlaku Menurut Pengeluaran di Kabupaten Kotawaringin Timur (juta rupiah), 2015-2019
Gross Domestic Regional at Constant Market Prices by Type of Expenditure in Kotawaringin Timur Regency (million rupiahs), 2015-2019

	Pengeluaran	2015	2016	2017*	2018*	2019**
	(1)	(2)	(3)	(4)	(5)	(6)
1	Pengeluaran Konsumsi Rumah Tangga /Households <i>Consumption Expenditure</i>	6 913 518,3	7 699 537,9	8 584 285,9	9 339 260,6	9956 403,2
2	Pengeluaran Konsumsi LNPRT / <i>NPISHs Consumption Expenditure</i>	169 801,1	184 004,1	197 515,8	224 109,8	258 244,5
3	Pengeluaran Konsumsi Pemerintah / <i>Government Consumption Expenditure</i>	1 367 494,5	1 402 136,6	1 478 723,6	15 50 390,3	1662 666,1
4	Pembentukan Modal Tetap Bruto / <i>Gross Fixed Capital Formation</i>	7 979 713,1	8 776 120,1	9 447 425,8	10157 000,	1098997 3,1
5	Perubahan Inventori / <i>Changes in Inventories</i>	228 665,8	189 002,8	128 653,8	116 799,3	111 693,6
6	Net Ekspor Barang dan Jasa/ <i>Net Export of Goods and Services</i>	633 261,5	1 372 098,3	2 554 082,2	3 178 438,6	3837 902,2
	Produk Domestik Bruto <i>Gross Domestic Product</i>	1729245 4,3	1962289 9,9	2239068 7	2456599 9,4	2681688 2,8

*) Angka Sementara/ *Preliminary Figures*

**) Angka Sangat Sementara/ *Very Preliminary Figures*

Sumber/Source: Berbagai sensus, survei, dan sumber lain, BPS/*Various census, survey, and other sources, BPS-Statistics Indonesia*

Tabel 11.2.2 Produk Domestik Regional Bruto Atas Dasar Harga Konstan Menurut Pengeluaran di Kabupaten Kotawaringin Timur (juta rupiah), 2015-2019
Gross Domestic Regional at Current Market Prices by Type of Expenditure in Kotawaringin Timur Regency (million rupiahs), 2015-2019

	Pengeluaran	2015	2016	2017*	2018*	2019**
	(1)	(2)	(3)	(4)	(5)	(6)
1	Pengeluaran Konsumsi Rumah Tangga / <i>Households Consumption Expenditure</i>	507250 6,3	5320472 ,7	5528122 ,5	5864495 ,9	6099975
2	Pengeluaran Konsumsi LNPRT / <i>NPISHs Consumption Expenditure</i>	123555, 6	127011	132589, 2	144238, 2	159093, 5
3	Pengeluaran Konsumsi Pemerintah / <i>Government Consumption Expenditure</i>	108012 6,4	1006869 ,7	1008206 ,4	1050175 ,9	1120077 ,6
4	Pembentukan Modal Tetap Bruto / <i>Gross Fixed Capital Formation</i>	601890 3,3	6241747 ,1	6453564 ,6	6834097 ,1	7074068 ,1
5	Perubahan Inventori / <i>Changes in Inventories</i>	138729, 8	113284, 8	43681,2	45019,9	43407,2
6	Net Ekspor Barang dan Jasa/ <i>Net Export of Goods and Services</i>	140217 6,5	2123371 ,7	2952028 ,5	3296829 ,6	397146 5,7
	Produk Domestik Bruto <i>Gross Domestic Product</i>	1383599 7,9	1493275 7	1611819 2,4	1723485 6,6	1846808 7,1

*) Angka Sementara/ *Preliminary Figures*

***) Angka Sangat Sementara/ *Very Preliminary Figures*

Sumber/Source: Berbagai sensus, survei, dan sumber lain, BPS/*Various census, survey, and other sources, BPS-Statistics Indonesia*

Tabel 11.2.3 Distribusi Persentase Produk Domestik Bruto Atas Dasar Harga Berlaku Menurut Pengeluaran, 2015 - 2019
Table Percentage Distribution of Gross Domestic Product at Current Market Prices by Expenditure, 2015 - 2019

	Pengeluaran	2015	2016	2017*	2018*	2019**
	(1)	(2)	(3)	(4)	(5)	(6)
1	Pengeluaran Konsumsi Rumah Tangga / <i>Households Consumption Expenditure</i>	39,98	39,24	38,34	38,02	37,13
2	Pengeluaran Konsumsi LNPRT / <i>NPISHs Consumption Expenditure</i>	0,98	0,94	0,88	0,91	0,96
3	Pengeluaran Konsumsi Pemerintah / <i>Government Consumption Expenditure</i>	7,91	7,15	6,6	6,31	6,2
4	Pembentukan Modal Tetap Bruto / <i>Gross Fixed Capital Formation</i>	46,15	44,72	42,19	41,35	40,98
5	Perubahan Inventori / <i>Changes in Inventories</i>	1,32	0,96	0,57	0,48	0,42
6	Net Ekspor Barang dan Jasa/ <i>Net Export of Goods and Services</i>	3,66	6,99	11,41	12,94	14,31
	Produk Domestik Bruto / <i>Gross Domestic Product</i>	100	100	100	100	100

*) Angka Sementara/ *Preliminary Figures*

**) Angka Sangat Sementara/ *Very Preliminary Figures*

Sumber/Source: Berbagai sensus, survei, dan sumber lain, BPS/*Various census, survey, and other sources, BPS-Statistics Indonesia*

Tabel 11.2.4 Laju Pertumbuhan Produk Domestik Bruto Atas Dasar Harga Konstan 2010 Menurut Pengeluaran (persen), 2015 - 2019
Growth Rate of Gross Domestic Product at 2010 Constant Market Prices by Expenditure (percent), 2015 - 2019

	Pengeluaran	2015	2016	2017*	2018*	2019**
	(1)	(2)	(3)	(4)	(5)	(6)
1	Pengeluaran Konsumsi Rumah Tangga / <i>Households Consumption Expenditure</i>	4,83	4,89	3,9	6,08	4,02
2	Pengeluaran Konsumsi LNPRT / <i>NPISHs Consumption Expenditure</i>	3,49	2,8	4,39	8,79	10,3
3	Pengeluaran Konsumsi Pemerintah / <i>Government Consumption Expenditure</i>	12,51	-6,78	0,13	4,16	6,66
4	Pembentukan Modal Tetap Bruto / <i>Gross Fixed Capital Formation</i>	5,56	3,7	3,39	5,9	3,51
5	Perubahan Inventori / <i>Changes in Inventories</i>	-	-	-	-	-
6	Net Ekspor Barang dan Jasa/ <i>Net Export of Goods and Services</i>	-	-	-	-	-
	Produk Domestik Bruto / <i>Gross Domestic Product</i>	7,66	7,93	7,94	6,93	7,16

*) Angka Sementara/ *Preliminary Figures*

**) Angka Sangat Sementara/ *Very Preliminary Figures*

Sumber/Source: Berbagai sensus, survei, dan sumber lain, BPS/*Various census, survey, and other sources, BPS-Statistics Indonesia*

Tabel 11.2.5 Laju Implisit Produk Domestik Bruto Atas Dasar Harga Konstan 2010 Menurut Lapangan Usaha (persen), 2015 - 2019
Implicit Rate of Gross Domestic Product at 2010 Constant Market Prices by Industry (percent) (percent), 2015 - 2019

	Pengeluaran	2015	2016	2017*	2018*	2019**
	(1)	(2)	(3)	(4)	(5)	(6)
1	Pengeluaran Konsumsi Rumah Tangga / <i>Households Consumption Expenditure</i>	6,19	6,18	7,3	2,55	2,49
2	Pengeluaran Konsumsi LNPRT / <i>NPISHs Consumption Expenditure</i>	6,09	5,42	2,83	4,3	4,47
3	Pengeluaran Konsumsi Pemerintah / <i>Government Consumption Expenditure</i>	3,72	9,99	5,32	0,66	0,55
4	Pembentukan Modal Tetap Bruto / <i>Gross Fixed Capital Formation</i>	2,28	6,05	4,12	1,52	4,53
5	Perubahan Inventori / <i>Changes in Inventories</i>	-	-	-	-	-
6	Net Ekspor Barang dan Jasa/ <i>Net Export of Goods and Services</i>	-	-	-	-	-
	Produk Domestik Bruto / <i>Gross Domestic Product</i>	4,54	5,14	5,71	2,61	1,87

*) Angka Sementara/ *Preliminary Figures*

**) Angka Sangat Sementara/ *Very Preliminary Figures*

Sumber/Source: Berbagai sensus, survei, dan sumber lain, BPS/*Various census, survey, and other sources, BPS-Statistics Indonesia*

BAB 12

PERBANDINGAN ANTAR KABUPATEN/KOTA *Regency/ Municipality Comparison*

GARIS KEMISKINAN

Poverty Line

-2019-



BARITO TIMUR	487.185
BARITO UTARA	472.552
SUKAMARA	469.353
MURUNG RAYA	462.334
SERUYAN	454.971
KATINGAN	434.609
LAMANDAU	430.656
KOTAWARINGIN TIMUR	416.777
BARITO SELATAN	408.072
GUNUNG MAS	403.045
PALANGKA RAYA	372.420
PULANG PISAU	365.674
KOTAWARINGIN BARAT	360.942
KAPUAS	305.809

rupiah/ rupiahs

PENJELASAN TEKNIS**TECHNICAL NOTES**

Sumber data yang digunakan dalam bab ini berasal dari Badan Pusat Statistik Republik Indonesia (BPS- RI).

Source of data used in this chapter comes from the BPS Statistics Indonesia (BPS-RI).

Indeks Harga Konsumen (IHK) yang merupakan indikator inflasi di Indonesia. Sejak Januari 2014 IHK dihitung berdasarkan Survei Biaya Hidup (SBH) di 82 kota tahun 2012 yang mencakup sekitar 225-462 komoditas.

Consumer Price Index (CPI) is the indicator of inflation in Indonesia. Since January 2014, the CPI has been developed from the 2012 Cost of Living Survey (CLS) of 82 cities which is covering 225-462 commodities.

Penghitungan statistik neraca regional yang digunakan di sini mengikuti buku petunjuk yang diterbitkan oleh Perserikatan Bangsa Bangsa yang dikenal sebagai "Sistem Neraca Nasional". Namun, penerapan statistik neraca regional tersebut telah disesuaikan dengan kondisi sosial ekonomi Kalimantan Tengah.

Calculation of regional accounts statistics which is used here follows the user guide published by the United Nations known as the "System of National Accounts". However, the application of regional account statistics has been adjusted to the socio-economic conditions of Kalimantan Tengah.

Produk Domestik Regional Bruto (PDRB) pada tingkat regional (provinsi) menggambarkan kemampuan suatu wilayah untuk menciptakan output (nilai tambah) pada suatu waktu tertentu. Untuk menyusun PDRB digunakan 2 pendekatan yaitu Lapangan Usaha dan Pengeluaran. PDRB dari sisi

Gross Regional Domestic Product (GRDP) at the regional level (provinces) is the basic measure of the value added arising from economic. To compile these statistics, two approaches have been used, i.e. "production approach" and "expenditure approach". The first approach is to measure value added produced by

lapangan usaha merupakan penjumlahan seluruh komponen nilai tambah bruto yang mampu diciptakan oleh sektor-sektor ekonomi atas berbagai aktivitas produksinya. Sedangkan dari sisi penggunaan menjelaskan tentang penggunaan dari nilai tambah tersebut.

various kinds of economic activities, while the second approach is to measure final uses o the country's output. In other words, GRDP is the sum fo total value added produced by all economic industries (activities) and the way of using it.

Penduduk miskin adalah penduduk yang memiliki rata-rata pengeluaran per kapita per bulan di bawah Garis Kemiskinan.

Poor person is a person whose expenditure per capita per month is below the poverty line.

Indeks Pembangunan Manusia (IPM) adalah ukuran ringkas rata-rata capaian/keberhasilan dimensi utama pembangunan manusia yaitu: umur panjang dan hidup sehat, mempunyai pengetahuan, dan memiliki standar hidup yang layak.

The Human Development Index (HDI) is a summary measure of average in key dimension of human development: a long and healthy life, being knowledeable, and have decent standard of living.

Provinsi Kalimantan Tengah terdiri dari 14 kabupaten/kota, yaitu:

1. Kotawaringin Barat
2. Kotawaringin Timur
3. Kapuas
4. Barito Selatan
5. Barito Utara
6. Sukamara
7. Lamandau
8. Seruyan
9. Katingan
10. Gunung Mas

Central Kalimantan Province consists of 14 regencies/municipalities, namely:

1. Kotawaringin Barat
2. Kotawaringin Timur
3. Kapuas
4. Barito Selatan
5. Barito Utara
6. Sukamara
7. Lamandau
8. Seruyan
9. Katingan

11. Pulang Pisau
12. Barito Timur
13. Murung Raya
14. Palangka Raya

10. Gunung Mas
11. Pulang Pisau
12. Barito Timur
13. Murung Raya
14. Palangka Raya

Keterbandingan kondisi sosial-ekonomi antar wilayah diperlukan untuk mengetahui potensi unggulan antara satu wilayah dengan yang lainnya, untuk pembangunan yang efektif, efisien, dan merata.

Comparison of socio-economic conditions between regions is needed to find out the superior potential between one region and another, for an effective, efficient and equitable development

<https://kotimkab.bps.go.id>

ULASAN	DESCRIPTION
<p>Kabupaten Kotawaringin Timur merupakan salah satu kabupaten induk di Provinsi Kalimantan Tengah. Provinsi Kalimantan Tengah merupakan provinsi dengan luas wilayah terbesar kedua setelah Provinsi Papua. Persentase luas Provinsi Kalimantan Tengah terhadap luas Indonesia sebesar 8,02 persen. Kalimantan tengah terbagi dalam 13 kabupaten dan 1 kota madya.</p>	<p><i>Kotawaringin Timur Regency is one of the main districts in Central Kalimantan Province. Central Kalimantan Province is the province with the second largest area after Papua Province. The percentage of the area of Central Kalimantan Province to the area of Indonesia is 8.02 percent. Central Kalimantan is divided into 13 districts and 1 municipality.</i></p>
<p>Jumlah penduduk miskin terbanyak Provinsi Kalimantan Tngah berada di Kabupaten Kotawaringin Timur, tercatat tahun 2018 sebanyak 28.2 ribu jiwa atau 6.21 persen dari total keseluruhan penduduk miskin di Kalimantan Tengah sebanyak 139.93 ribu jiwa. Angka penduduk miskin Kalimantan</p>	<p><i>The largest number of poor population in Central Kalimantan Province is in Kotawaringin Timur Regency, recorded in 2018 as many as 28.2 thousand people or 6.21 percent of the total poor population in Central Kalimantan as much as 139.93 thousand people. The number of poor people in Central Kalimantan</i></p>

Tengah ini menurun dibanding tahun sebelumnya sebanyak 136,93 ribu jiwa. Adapun gris kemiskinan Provinsi Kalimantan Tengah pada tahun 2019 sebesar 438.248 rupiah.

decreased compared to 136.93 thousand people in the previous year. The poverty rate of Central Kalimantan Province in 2019 amounted to 438,248 rupiah.

Dalam bidang ekonomi, pada tahun 2019 tercatat bahwa PDRB Provinsi Kalimantan Tengah mengalami laju pertumbuhan sebesar 5,79 persen. Nilai PDRB menurut harga berlaku di Provinsi Kalimantan Tengah tahun 2019 mencapai 150,28 miliar rupiah. Kabupaten dengan PDRB terbesar adalah Kabupaten Kotawaringin Timur, Kabupate Kotawaringin Barat dan disusul oleh Kota Palangkaraya.

In the economic field, in 2019 it was noted that the GRDP of Central Kalimantan Province experienced a growth rate of 5.79 percent. The GRDP value according to the prevailing price in Central Kalimantan Province in 2019 reached 150.28 billion rupiah. Regencies with the largest PDRB are Kotawaringin Timur Regency, West Kotawaringin Regency and followed by Palangkaraya City.

Indeks Pembangunan Manusia/ IPM Provinsi Kalimantan Tengah pada tahun 2019 sebesar 70,91. Angka ini menunjukkan IPM

The Human Development Index / HDI of Central Kalimantan Province in 2019 was 70.91. This

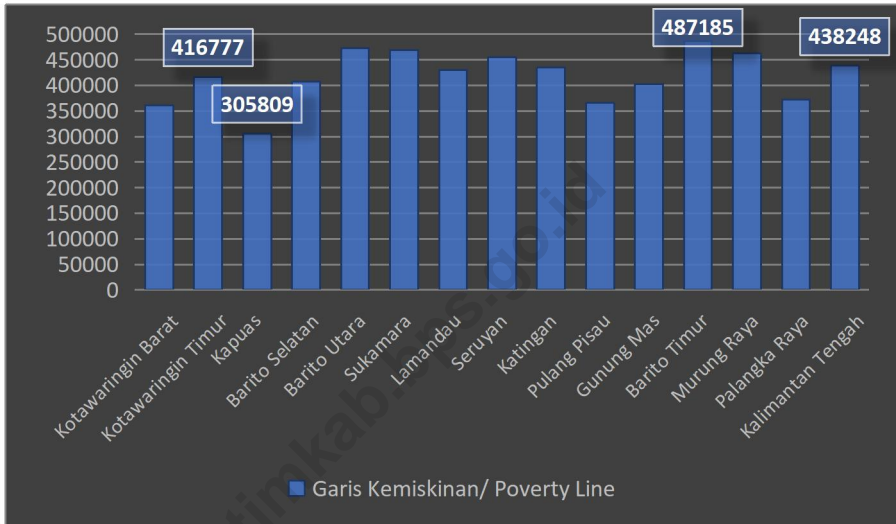
Provinsi Kalimantan Tengah memasuki kategori tinggi. Beberapa kabupaten kota yang telah memiliki IPM tinggi diantaranya Kabupaten Kotawaringin Barat, Kotawaringin Timur, Barito Timur, Gunung Mas dan Kota Palangkaraya.

figure shows the HDI of Central Kalimantan Province entering the high category. Some regencies that have high HDI include West Kotawaringin, East Kotawaringin, East Barito, Gunung Mas and Palangkaraya City.

Ditinjau dari sisi keterlibatan gender, Indeks Pembangunan Gender/IPG Provinsi Kalimantan Tengah tahun 2019 sebesar 89,09 persen atau turun 0,04 persen dari tahun sebelumnya.

In terms of gender involvement, the Central Kalimantan Province Gender Development Index of 2019 was 89.09 percent or down 0.04 percent from the previous year.

Gambar 14. Garis Kemiskinan Menurut Kabupaten/Kota se-Provinsi Kalimantan Tengah Kalimantan Tengah (rupiah),2019
Picture Poverty Line by Poverty Regency/ Municipality in Kalimantan Tengah Province (rupiahs), 2019



Sumber/Source: BPS-Badan Pusat Statistik Provinsi Kalimantan Tengah/ BPS- Statistics of Kalimantan Tengah Province

Tabel 12.1 Luas Wilayah dan Ibukota Menurut Kabupaten/Kota se-Provinsi Kalimantan Tengah, 2019
Table Area and Capital City by Regency/Municipality in Kalimantan Tengah Province, 2019

Kabupaten/Kota Regency/Municipality	Luas Wilayah Area	Ibukota Capital City
(1)	(2)	(3)
Kotawaringin Barat	10 759.00	Pangkalan Bun
Kotawaringin Timur	16 796.00	Sampit
Kapuas	14 999.00	Kuala Kapuas
Barito Selatan	8 830.00	Buntok
Barito Utara	8 300.00	Muara Teweh
Sukamara	3 827.00	Sukamara
Lamandau	6 414.00	Nanga Bulik
Seruyan	16 404.00	Kuala Pembuang
Katingan	17 500.00	Kasongan
Pulang Pisau	8 997.00	Pulang Pisau
Gunung Mas	10 805.00	Kuala Kurun
Barito Timur	3 834.00	Tamiyang Layang
Murung Raya	23 700.00	Puruk Cahu
Palangka Raya	2 399.50	Palangka Raya
Kalimantan Tengah	153 564.50	Palangka Raya

Sumber/Source: Permendagri RI No. 137 Tahun 2017/ Regulation of the Minister of Home Affairs RI Number 137

Tabel 12.2 Jumlah Penduduk Menurut Kabupaten/Kota se-Provinsi Kalimantan Tengah, 2015–2019
Population by Regency/Municipality in Kalimantan Tengah Province, 2015–2019

Kabupaten/Kota Regency/Municipality	2015	2016	2017	2018	2019
(1)	(2)	(3)	(4)	(5)	(6)
Kotawaringin Barat	278 141	286 714	295 349	304 082	312 911
Kotawaringin Timur	426 176	436 276	446 094	456 409	466 366
Kapuas	348 049	351 043	353 844	356 382	358 820
Barito Selatan	131 987	133 304	134 543	135 736	136 796
Barito Utara	127 479	128 400	129 287	130 019	130 713
Sukamara	55 321	57 504	59 775	62 044	64 342
Lamandau	73 975	76 160	78 341	80 512	82 680
Seruyan	174 859	182 307	189 975	197 839	205 880
Katingan	160 305	162 837	165 306	167 706	169 997
Pulang Pisau	124 845	125 484	126 181	126 657	127 118
Gunung Mas	109 947	112 484	115 054	117 457	119 910
Barito Timur	113 696	116 946	120 254	123 557	126 874
Murung Raya	110 390	112 976	115 604	118 197	120 785
Palangka Raya	259 865	267 757	275 667	283 612	291 667
Kalimantan Tengah	2 495 035	2 550 192	2 605 274	2 660 209	2 714 859

Sumber/Source: BPS, Sensus Penduduk (SP) 2010 dan Proyeksi Penduduk Indonesia 2015–2045/BPS-Statistics Indonesia, 2010 Population Census and Indonesia Population Projection 2015–2045

Tabel 12.3 Produk Domestik Regional Bruto Atas Dasar Harga Berlaku Menurut Kabupaten/Kota se-Provinsi Kalimantan Tengah (milliar rupiah) , 2015-2019
Gross Regional Domestic Bruto Based Current Price by Regency/Municipality in Kalimantan Tengah Province (billion rupiahs) , 2015- 2019

Kabupaten/Kota Regency/Municipality	2015	2016	2017	2018	2019
(1)	(2)	(3)	(4)	(5)	(6)
Kotawaringin Barat	13128,56	14578,52	16344,79	17825,89	19 334,84
Kotawaringin Timur	17292,45	19622,90	22390,69	24566,00	26 816,88
Kapuas	10757,10	12002,85	13561,47	15165,16	16 609,25
Barito Selatan	4443,05	4889,19	5410,06	5943,58	6 362,61
Barito Utara	6708,09	7358,81	8254,82	9220,71	9 800,74
Sukamara	2884,82	3205,10	3579,97	3876,16	4 193,50
Lamandau	3661,34	4072,72	4524,35	5005,92	5 488,74
Seruyan	6265,13	6909,31	7585,62	8061,73	8 564,91
Katingan	5481,00	6127,50	6805,60	7526,20	8 236,77
Pulang Pisau	3649,81	4029,80	4435,29	4882,17	5 297,01
Gunung Mas	3777,43	4234,27	4694,38	5164,42	5 743,00
Barito Timur	5099,03	5627,64	6323,81	7043,15	7 548,50
Murung Raya	5581,92	6148,64	6831,14	7682,09	8 279,70
Palangka Raya	11289,34	12792,94	14532,15	16532,54	18 258,64
Kalimantan Tengah	100 063,52	112 139,50	125 817,07	138 718,39	150 283,20

*) Angka Sementara/ Preliminary Figures **) Angka Sangat Sementara/ Very Preliminary Figures

Sumber/Source: Berbagai sensus, survei, dan sumber lain, BPS/Various census, survey, and other sources, BPS-Statistics Indonesia

Tabel 12.4 Laju Pertumbuhan Produk Domestik Regional Menurut Kabupaten/Kota se-Provinsi Kalimantan Tengah, 2015-2019
Growth Rate of Gross Regional Domestic Bruto by Regency/Municipality in Kalimantan Tengah Province, 2015- 2019

Kabupaten/Kota Regency/Municipality	2015	2016	2017	2018	2019
(1)	(2)	(3)	(4)	(5)	(6)
Kotawaringin Barat	7,32	5,85	6,8	6,46	5,79
Kotawaringin Timur	7,66	7,93	7,94	6,93	7,16
Kapuas	7,27	7,29	7,62	7,01	7,16
Barito Selatan	5,54	5,63	5,44	5,12	4,93
Barito Utara	5,29	5,48	6,01	5,95	5,42
Sukamara	6,01	6,12	6,27	6,17	6,05
Lamandau	6,76	6,69	6,7	6,86	6,88
Seruyan	5,17	5,12	5,18	5,21	5,19
Katingan	6,53	6,54	6,56	6,59	5,81
Pulang Pisau	7,71	6,06	5,83	5,94	6,37
Gunung Mas	6,96	7,00	6,63	6,87	7,29
Barito Timur	5,16	5,5	5,98	5,71	5,45
Murung Raya	6,88	5,76	5,87	5,61	5,94
Palangka Raya	7,19	6,92	6,99	7,12	7,17
Kalimantan Tengah	7,32	5,85	6,8	6,46	5,79

*) Angka Sementara/ Preliminary Figures **) Angka Sangat Sementara/ Very Preliminary Figures

Sumber/Source: Berbagai sensus, survei, dan sumber lain, BPS/Various census, survey, and other sources, BPS-Statistics Indonesia

Tabel 12.5 Jumlah Penduduk Miskin Menurut Kabupaten/Kota se-Provinsi Kalimantan Tengah Kalimantan Tengah (ribu), 2015 -2019
Number of Population Who lived in Poverty Regency/ Municipality in Kalimantan Tengah Province (thousand) , 2019

Kabupaten/Kota Regency/Municipality	2015	2016	2017	2018	2019
(1)	(2)	(3)	(4)	(5)	(6)
Kotawaringin Barat	14,01	14,11	13,27	12,9	12,76
Kotawaringin Timur	27,26	27,39	27,7	28,2	27,38
Kapuas	20,9	19,96	18,8	18,52	18,23
Barito Selatan	6,66	6,09	5,95	6,16	5,99
Barito Utara	7,53	6,9	6,72	6,5	6,46
Sukamara	2,37	2,12	1,99	1,96	2,01
Lamandau	2,9	2,88	2,74	2,52	2,47
Seruyan	14,92	14,57	14,04	14,56	14,66
Katingan	10,41	10,1	9,51	8,73	8,51
Pulang Pisau	7,04	6,88	6,54	5,71	5,39
Gunung Mas	6,75	6,55	6,67	5,96	5,86
Barito Timur	9,51	8,88	8,56	8,05	7,97
Murung Raya	7,2	7,1	6,75	7,39	7,21
Palangka Raya	10,25	9,96	9,91	9,78	9,69
Kalimantan Tengah	147,7	143,49	139,16	136,93	134,59

Sumber/Source: BPS-Badan Pusat Statistik Provinsi Kalimantan Tengah/ BPS- Statistics of Kalimantan Tengah Province

Tabel 12.6 **Persentase Penduduk Miskin Menurut Kabupaten/Kota se-Provinsi Kalimantan Tengah (ribu), 2015 -2019**
Percentage of Population Who lived in Poverty by Regency/ Municipality in Kalimantan Tengah Province (thousand) , 2019

Kabupaten/Kota Regency/Municipality	2015	2016	2017	2018	2019
(1)	(2)	(3)	(4)	(5)	(6)
Kotawaringin Barat	5,07	4,96	4,52	4,27	4,11
Kotawaringin Timur	6,42	6,32	6,24	6,21	5,90
Kapuas	6,03	5,70	5,32	5,2	5,09
Barito Selatan	5,07	4,58	4,44	4,55	4,39
Barito Utara	5,93	5,38	5,21	5	4,95
Sukamara	4,32	3,73	3,36	3,19	3,16
Lamandau	3,95	3,80	3,52	3,15	3,01
Seruyan	8,50	8,08	7,46	7,43	7,19
Katingan	6,53	6,23	5,78	5,22	5,02
Pulang Pisau	5,65	5,49	5,19	4,51	4,24
Gunung Mas	6,17	5,85	5,83	5,1	4,91
Barito Timur	8,41	7,64	7,17	6,56	6,32
Murung Raya	6,57	6,32	5,88	6,28	6,00
Palangka Raya	3,91	3,75	3,62	3,47	3,35
Kalimantan Tengah	6,07	5,94	5,66	5,17	4,98

Sumber/Source: BPS-Badan Pusat Statistik Provinsi Kalimantan Tengah/ BPS- Statistics of Kalimantan Tengah Province

Tabel 12.7 **Garis Kemiskinan Menurut Kabupaten/Kota se-Provinsi Kalimantan Tengah (rupiah), 2015 -2019**
Poverty Line by Regency/ Municipality in Kalimantan Tengah Province (rupiahs) , 2015-2019

Kabupaten/Kota Regency/Municipality	2015	2016	2017	2018	2019
(1)	(2)	(3)	(4)	(5)	(6)
Kotawaringin Barat	293 436	319 064	338 230	334 337	360 942
Kotawaringin Timur	325 234	353 640	381 776	393 474	416 777
Kapuas	252 866	266 943	283 222	291 820	305 809
Barito Selatan	333 917	355 341	377 932	389 405	408 072
Barito Utara	408 241	420 100	446 807	450 936	472 552
Sukamara	384 739	418 026	427 101	442 086	469 353
Lamandau	350 294	380 888	409 912	411 088	430 656
Seruyan	357 090	387 592	415 798	428 539	454 971
Katingan	356 695	387 848	412 113	420 418	434 609
Pulang Pisau	314 673	335 165	347 878	349 978	365 674
Gunung Mas	356 866	365 198	388 415	388 964	403 045
Barito Timur	415 710	442 068	467 091	478 510	487 185
Murung Raya	378 062	402 682	421 903	442 639	462 334
Palangka Raya	307 796	324 082	345 417	353 853	372 420
Kalimantan Tengah	330 869	349 727	401 537	401 537	438 248

Sumber/Source: BPS-Badan Pusat Statistik Provinsi Kalimantan Tengah/ BPS- Statistics of Kalimantan Tengah Province

Tabel 12.8 Indeks Pembangunan Manusia/IPM Menurut Kabupaten/Kota se-Provinsi Kalimantan Tengah , 2015 -2019
Human Development Index/ HDI by Regency/ Municipality in Kalimantan Tengah Province , 2015-2019

Kabupaten/Kota Regency/Municipality	2015	2016	2017	2018	2019
(1)	(2)	(3)	(4)	(5)	(6)
Kotawaringin Barat	70,60	71,13	72,11	72,46	72,85
Kotawaringin Timur	68,61	69,42	70,17	70,56	71,16
Kapuas	66,07	66,98	68,04	68,68	69,38
Sukamara	65,80	66,40	66,98	67,52	67,95
Lamandau	68,30	68,54	69,17	69,7	70,51
Seruyan	64,77	65,40	66,14	67,04	67,57
Katingan	66,81	67,41	67,56	67,91	68,55
Pulang Pisau	65,76	66,49	67,00	67,54	68,34
Gunung Mas	69,24	69,73	69,95	70,23	70,65
Barito Timur	69,71	70,33	70,57	70,82	71,34
Murung Raya	66,46	66,96	67,16	67,56	67,89
Palangka Raya	78,62	79,21	79,69	80,34	80,77
Kalimantan Tengah	69,13	69,79	67,41	70,42	70,91

Sumber/Source: BPS-Badan Pusat Statistik Provinsi Kalimantan Tengah/ BPS- Statistics of Kalimantan Tengah Province

Tabel 12.9 Indeks Pembangunan Gender/IPG Menurut Kabupaten/Kota se-Provinsi Kalimantan Tengah Kalimantan Tengah , 2014 -2019
Gender Development Index/ GDI by Regency/ Municipality in Kalimantan Tengah Province , 2014-2019

Kabupaten/Kota Regency/Municipality	2014	2015	2017	2018	2019
(1)	(2)	(3)	(4)	(5)	(6)
Kotawaringin Barat	90,04	90,04	91,76	91,76	91,69
Kotawaringin Timur	86,07	86,79	87,73	87,74	87,91
Kapuas	95,36	95,65	96,59	96,26	95,51
Barito Selatan	93,46	93,34	93,02	92,35	92,04
Barito Utara	85,5	85,62	85,16	85,89	87,15
Sukamara	90,14	90,09	91,24	91,45	90,84
Lamandau	91,06	91,55	91,97	91,88	91,90
Seruyan	88,87	88,42	88,64	89,46	89,44
Katingan	83,88	84,78	85,51	85,7	85,57
Pulang Pisau	90,27	90,25	91,7	91,72	92,12
Gunung Mas	91,8	92	91,74	91,89	92,10
Barito Timur	87,75	88,16	88,36	88,41	88,76
Murung Raya	81,53	82,31	82,92	83,23	83,41
Palangka Raya	93,8	94,3	94,42	94,66	94,96
Kalimantan Tengah	89,33	89,25	88,91	89,13	89,09

Sumber/Source: BPS-Badan Pusat Statistik Provinsi Kalimantan Tengah/ BPS- Statistics of Kalimantan Tengah Province

Tabel 12.10 Indeks Kemahalan Konstruksi/IKK Menurut Kabupaten/Kota se-Provinsi Kalimantan Tengah Kalimantan Tengah , 2015 -2019
Construction Cost Index by Regency/ Municipality in Kalimantan Tengah Province , 2015-2019

Kabupaten/Kota Regency/Municipality	2015	2016	2017	2018	2019
(1)	(2)	(3)	(4)	(5)	(6)
Kotawaringin Barat	104,14	95,64	89,37	100,04	100,41
Kotawaringin Timur	104,20	103,86	94,33	98,81	99,79
Kapuas	98,72	94,64	87,27	90,46	93,81
Barito Selatan	98,17	100,20	98,09	105,62	101,80
Barito Utara	110,14	97,75	98,26	102,28	102,01
Sukamara	113,34	105,93	102,88	114,21	112,85
Lamandau	98,74	99,15	96,66	105,95	103,95
Seruyan	99,22	96,30	95,67	98,63	100,71
Katingan	110,21	99,73	94,19	95,89	96,00
Pulang Pisau	103,11	101,69	96,66	101,64	101,17
Gunung Mas	98,25	104,50	99,60	104,09	103,11
Barito Timur	100,22	99,80	93,87	97,17	97,29
Murung Raya	116,52	111,63	114,62	122,34	117,13
Palangka Raya	113,62	99,83	95,21	99,05	98,92
Kalimantan Tengah	110,99	106,95	97,47	102,31	101,90

Sumber/Source: BPS-Badan Pusat Statistik Provinsi Kalimantan Tengah/ BPS- Statistics of Kalimantan Tengah Province



Sensus
Penduduk
2020

#MencatatIndonesia

DATA

MENCERDASKAN BANGSA

— Enlighten The Nation —



BADAN PUSAT STATISTIK
KABUPATEN KOTAWARINGIN TIMUR
BPS - Statistics of Kotawaringin Timur Regency

Jl. Jend. Ahmad Yani No. 5 Sampit 74322
Telp (0531) 30249; Fax (0531) 21221
Website: <http://kotimkab.bps.go.id>; Email: bps6202@bps.go.id

