

KABUPATEN KOTAWARINGIN BARAT DALAM ANGKA *KOTAWARINGIN BARAT REGENCY IN FIGURES* 2020



KABUPATEN KOTAWARINGIN BARAT DALAM ANGKA KOTAWARINGIN BARAT REGENCY IN FIGURES 2020

"Penyediaan Data Untuk
Perencanaan Pembangunan"

*"Delivering Data to Inform
Development Planning"*

KABUPATEN KOTAWARINGIN BARAT DALAM ANGKA
KOTAWARINGIN BARAT REGENCY in Figures
2020

ISSN: 0215-6903

No. Publikasi/*Publication Number*: 62010.2001

Katalog /*Catalog*: 1102002

Ukuran Buku/*Book Size*: 14,8 cm x 21 cm

Jumlah Halaman/*Number of Pages*: xxiv + 141 hal/*pages*

Naskah/*Manuscript*:

BPS KABUPATEN KOTAWARINGIN BARAT

BPS-Statistics of KOTAWARINGIN BARAT REGENCY

Penyunting/*Editor*:

BPS KABUPATEN KOTAWARINGIN BARAT

BPS-Statistics of KOTAWARINGIN BARAT REGENCY

Gambar Kover/*Cover Design*:

Seksi Integrasi Pengolahan dan Diseminasi Statistik

Section of Integration Processing and Statistics Dissemination

Ilustrasi Kover/*Cover Illustration*:

Orang Utan/*Pongo Pygmaeus*

Diterbitkan oleh/*Published by*:

©BPS KABUPATEN KOTAWARINGIN BARAT/*BPS-Statistics of KOTAWARINGIN BARAT REGENCY*

Dicetak oleh/*Printed by*:

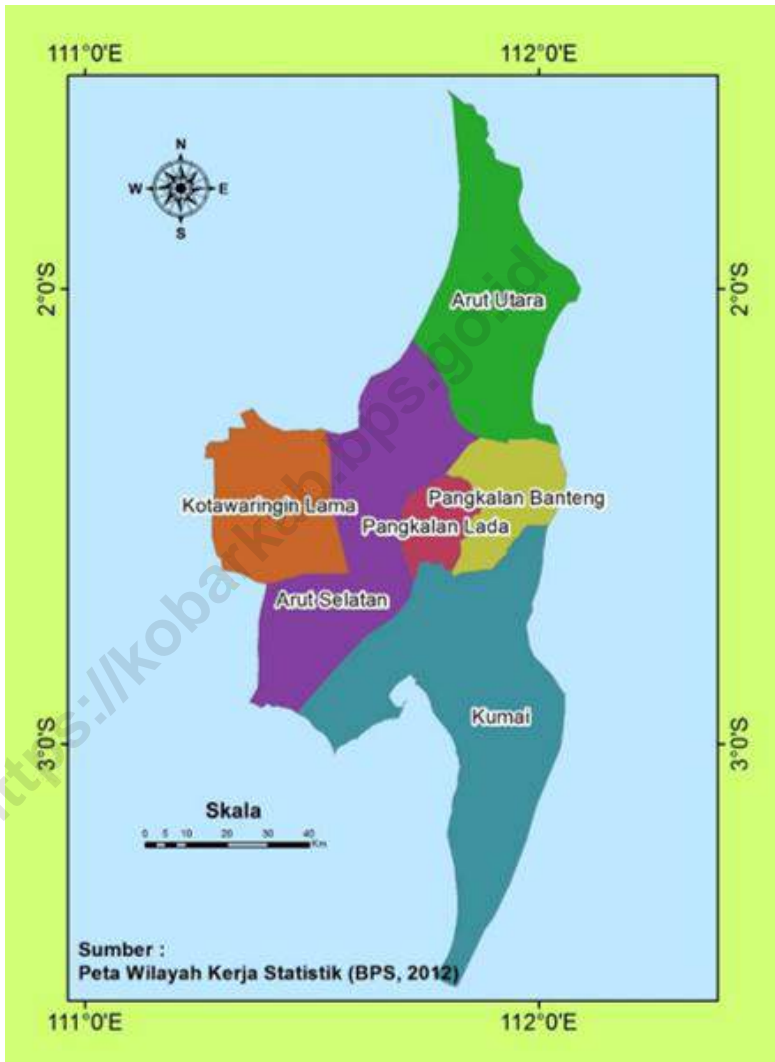
Bali Indah digital Printing

Sumber Ilustrasi/*Graphics by*: Purwanti P D / Anthy

Dilarang mengumumkan, mendistribusikan, mengomunikasikan, dan/atau menggandakan sebagian atau seluruh isi buku ini untuk tujuan komersil tanpa izin tertulis dari Badan Pusat Statistik.

Prohibited to announce, distribute, communicate, and/or copy part or all of this book for commercial purpose without permission from BPS-Statistics Indonesia.

PETA WILAYAH KABUPATEN KOTAWARINGIN BARAT
MAP OF KOTAWARINGIN BARAT REGENCY



KEPALA BPS KABUPATEN KOTAWARINGIN BARAT
CHIEF STATISTICIAN OF KOTAWARINGIN BARAT REGENCY



OO SUHARTO



Kata Pengantar

Kabupaten Kotawaringin Barat Dalam Angka 2020 merupakan publikasi yang diterbitkan oleh Badan Pusat Statistik (BPS) Kabupaten Kotawaringin Barat. Publikasi ini memuat gambaran umum tentang Kotawaringin Barat dalam angka-angka. Data yang dihimpun adalah statistik dasar yang bersumber dari BPS, statistik sektoral yang bersumber dari instansi pemerintah, dan statistik khusus yang bersumber dari instansi lainnya. Publikasi ini merupakan upaya dalam mengembangkan perstatistikan daerah agar tersedia data yang terpadu bagi berbagai keperluan di daerah ini.

Seiring dengan perkembangan kebutuhan konsumen data, publikasi Kabupaten Kotawaringin Barat Dalam Angka mengalami penyempurnaan dengan melakukan penambahan dan penyederhanaan tabel-tabel. Dari sisi kemudahan akses data, publikasi dan data-data dalam publikasi ini dapat diperoleh dengan mengunjungi website BPS Kabupaten Kotawaringin Barat (<http://kobarkab.bps.go.id>) tanpa berbayar.

Publikasi ini dapat terwujud berkat kerja sama dan partisipasi dari berbagai pihak. Kepada semua pihak yang telah memberikan kontribusi, kami sampaikan penghargaan dan terima kasih. Semoga penyajian data statistik ini dapat bermanfaat bagi semua pihak, terutama dalam rangka menyusun dan melaksanakan pembangunan. Kami mengharapkan tanggapan dan saran untuk perbaikan edisi yang akan datang.

Pangkalan Bun, April 2020
Kepala BPS
Kabupaten Kotawaringin Barat,

Oo Suharto



Kotawaringin Barat Regency in Figures 2020 is a publication published by BPS-Statistics of Kotawaringin Barat Regency. The publication provides general pictures of Kotawaringin Barat Regency in figures. The collection data consist of basic statistic sourced from BPS-Statistics Indonesia, sectoral statistic sourced from government institutions, and particular statistics sourced from private organizations. This is an effort to improve regional statistics to provide integrated data for various purposes in this area.

In line with the increasing of data consumer needs, the Kotawaringin Barat Regency in Figures have been continuously improved by adding and simplifying the tables. The publication and series of the tables published by BPS-Statistics of Kotawaringin Barat Regency can be viewed or downloaded from the website ***kobarkab.bps.go.id*** for free as our commitment to provide an immediate and easier access to the data.

We are grateful to all government institutions and private organizations for providing the data and information contained in this edition. As always, comments relating to the content are most welcome.

Pangkalan Bun, February 2020
Chief Statistician of
Kabupaten Kotawaringin Barat,

Oo Suharto

Daftar Isi/Contents

Halaman/Page

Kata Pengantar	vii
Preface	viii
Daftar Isi/Contents	ix
Daftar Tabel/List of Tables	xi
Daftar Gambar/List of Figures	xix
Penjelasan Umum/Explanatory Notes	xxi
Statistik Kunci/Key Statistics	xxiii
1. Geografi dan Iklim / Geography and Climate	1
1.1 Geografi/Geography	6
1.2 Iklim/Climate	8
2. Pemerintahan/Government	13
2.1 Wilayah Administratif/Administrative Area	18
2.2 Sumber Daya Manusia/Human Resources	19
3. Penduduk Dan Ketenagakerjaan/Population And Employment .Error! Bookmark not defined.	
3.1 Penduduk/Population	31
3.2 Ketenagakerjaan/Employment	34
4. Sosial dan Kesejahteraan Rakyat/Social and Welfare	43
4.1 Pendidikan/Education	51
4.2 Kesehatan/Health	79
4.3 Agama dan Sosial Lainnya/ Religion and Other Social Affairs	86

5.	Pertanian, Kehutanan, Peternakan, dan Perikanan/<i>Agriculture, Forestry, Livestock, and Fishery</i>.....	94
5.1	Hortikultura/<i>Horticulture</i>.....	106
5.2	Perkebunan/<i>Estate Crops</i>.....	117
6.	Pertambangan Dan Energi / <i>Mining And Energy</i>.....	123
7.	Transportasi Dan Komunikasi/<i>Transportation And Communication</i>.....	133
8.	Sistem Neraca Regional/<i>System of Regional Accounts</i>	147

Daftar Tabel/List of Tables

Halaman/Page

1.	Geografi dan Iklim / Geography and Climate	1
1.1	Geografi/Geography.....	6
1.1.1	Luas Daerah Menurut Kecamatan di Kabupaten Kotawaringin Barat, 2019 <i>Total Area by Subdistrict in Kotawaringin Barat Regency, 2019.....</i>	6
1.1.2	Tinggi Wilayah dan Jarak ke Ibukota Menurut Kecamatan di Kabupaten Kotawaringin Barat, 2019 <i>Tinggi Wilayah and Jarak ke Ibukota by Subdistrict in Kotawaringin Barat Regency, 2019.....</i>	7
1.2	Iklim/Climate	8
1.2.1	Rata-Rata Suhu Udara Menurut Bulan di Kabupaten Kotawaringin Barat, 2019 <i>Average Temperature by Month in Kotawaringin Barat Regency, 2019</i>	8
1.2.2	Rata-Rata Kelembapan Udara Menurut Bulan di Kabupaten Kotawaringin Barat, 2019 <i>Average Humidity by Month in Kotawaringin Barat Regency, 2019.....</i>	9
1.2.3	Rata-Rata Tekanan Udara Menurut Bulan di Kabupaten Kotawaringin Barat, 2019 <i>Average Air Pressure by Month in Kotawaringin Barat Regency, 2019.....</i>	10
1.2.4	Rata-Rata Kecepatan Angin Menurut Bulan di Kabupaten Kotawaringin Barat, 2019 <i>Average Wind Velocity by Month in Kotawaringin Barat Regency, 2019....</i>	11
1.2.5	Hari Hujan, Curah Hujan Bulanan, dan Rata-Rata Penyinaran Matahari Menurut Bulan di Kabupaten Kotawaringin Barat, 2019 <i>Rainy Days, Precipitation, and Average Duration of Sunshine by Month in Kotawaringin Barat Regency, 2019.....</i>	12
2.	Pemerintahan/Government	13
2.1	Wilayah Administratif/Administrative Area	18

2.1.1	Jumlah Desa/Kelurahan ¹ Menurut Kecamatan di Kabupaten Kotawaringin Barat, 2015-2019 <i>Number of Villages¹ by Subdistricts in Kotawaringin Barat Regency, 2015-2019</i>	18
2.2	Sumber Daya Manusia/Human Resources	19
2.2.1	Jumlah Pegawai Negeri Sipil Menurut Jabatan dan Jenis Kelamin di Kabupaten Kotawaringin Barat, 2018 dan 2019 <i>Number of Civil Servants by Occupation and Sex in Kotawaringin Barat Regency, 2018 and 2019</i>	19
2.2.2	Jumlah Pegawai Negeri Sipil Menurut Tingkat Pendidikan dan Jenis Kelamin di Kabupaten Kotawaringin Barat, 2018 dan 2019 <i>Number of Civil Servants by Educational Level and Sex in Kotawaringin Barat Regency, 2018 and 2019</i>	20
2.2.3	Jumlah Pegawai Negeri Sipil Menurut Tingkat Kepangkatan dan Jenis Kelamin di Kabupaten Kotawaringin Barat, 2018 dan 2019 <i>Number of Civil Servants by Educational Level and Sex in Kotawaringin Barat Regency, 2018 and 2019</i>	21
3.	Penduduk Dan Ketenagakerjaan/Population And Employment .Error! Bookmark not defined.	
3.1	Penduduk/Population	31
3.1.1	Penduduk, Laju Pertumbuhan Penduduk, Distribusi Persentase Penduduk, Kepadatan Penduduk, Rasio Jenis Kelamin Penduduk Menurut Kecamatan di Kabupaten Kotawaringin Barat, 2010 dan 2019 <i>Population, Population Growth Rate, Percentage Distribution of Population, Population Density, and Population Sex Ratio by Sub District in Kotawaringin Barat Regency, 2010 and 2019</i>	31
3.2	Ketenagakerjaan/Employment	34
3.2.1	Pencari Kerja Terdaftar Menurut Jenis Kelamin dan Kecamatan di Kabupaten Kotawaringin Barat, 2019 <i>Number of Registered Job Applicants by Sex and Sub District in Kotawaringin Barat Regency, 2019</i>	34
4.	Sosial dan Kesejahteraan Rakyat/Social and Welfare	43
4.1	Pendidikan/Education	51

4.1.1	Jumlah Sekolah, Guru ¹ , dan Murid Taman Kanak-Kanak (TK) di Bawah Kementerian Pendidikan dan Kebudayaan Menurut Kecamatan di Kabupaten Kotawaringin Barat, 2018/2019 dan 2019/2020 <i>Number of Schools, Teachers¹, and Pupils in Kindergarten Under the Ministry of Education and Culture by Subdistrict in Kotawaringin Barat Regency, 2018/2019 and 2019/2020.....</i>	51
4.1.2	Jumlah Sekolah, Guru, dan Murid Raudatul Athfal (RA) di Bawah Kementerian Agama Menurut Kecamatan di Kabupaten Kotawaringin Barat, 2018/2019 dan 2019/2020 <i>Number of Schools, Teachers, and Pupils in Raudatul Athfal (RA) Under the Ministry of Religious Affairs by Subdistrict in Kotawaringin Barat Regency, 2018/2019 and 2019/2020.....</i>	54
4.1.3	Jumlah Sekolah, Guru ¹ , dan Murid Sekolah Dasar (SD) di Bawah Kementerian Pendidikan dan Kebudayaan Menurut Kecamatan di Kabupaten Kotawaringin Barat, 2018/2019 dan 2019/2020 <i>Number of Schools, Teachers¹, and Pupils in Primary Schools Under the Ministry of Education and Culture by Subdistrict in Kotawaringin Barat Regency, 2018/2019 and 2019/2020.....</i>	55
4.1.4	Jumlah Sekolah, Guru, dan Murid Madrasah Ibtidaiyah (MI) di Bawah Kementerian Agama Menurut Kecamatan di Kabupaten Kotawaringin Barat, 2018/2019 dan 2019/2020 <i>Number of Schools, Teachers, and Pupils in Madrasah Ibtidaiyah (MI) Under the Ministry of Religious Affairs by Subdistrict in Kotawaringin Barat Regency, 2018/2019 and 2019/2020.....</i>	58
4.1.5	Jumlah Sekolah, Guru, dan Murid Sekolah Menengah Pertama (SMP) di Bawah Kementerian Pendidikan dan Kebudayaan Menurut Kecamatan di Kabupaten Kotawaringin Barat, 2018/2019 dan 2019/2020 <i>Number of Schools, Teachers¹, and Pupils in Junior High Schools Under the Ministry of Education and Culture by Subdistrict in Kotawaringin Barat Regency, 2018/2019 and 2019/2020.....</i>	61
4.1.6	Jumlah Sekolah, Guru, dan Murid Madrasah Tsanawiyah (MTs) di Bawah Kementerian Agama Menurut Kecamatan di Kabupaten Kotawaringin Barat, 2018/2019 dan 2019/2020 <i>Number of Schools, Teachers, and Pupils in Madrasah Tsanawiyah (MTs) Under the Ministry of Religious Affairs by Subdistrict in Kotawaringin Barat Regency, 2018/2019 and 2019/2020.....</i>	64

4.1.7	Jumlah Sekolah, Guru, dan Murid Sekolah Menengah Atas (SMA) di Bawah Kementerian Pendidikan dan Kebudayaan Menurut Kecamatan di Kabupaten Kotawaringin Barat, 2017/2018 dan 2018/2019 Number of Schools, Teachers ¹ , and Pupils in Senior High Schools Under the Ministry of Education and Culture by Subdistrict in Kotawaringin Barat Regency, 2017/2018 and 2018/2019.....	67
4.1.8	Jumlah Sekolah, Guru ¹ , dan Murid Sekolah Menengah Kejuruan (SMK) di Bawah Kementerian Pendidikan dan Kebudayaan Menurut Kecamatan di Kabupaten Kotawaringin Barat, 2018/2019 dan 2019/2020 Number of Schools, Teachers ¹ , and Pupils in Vocational High Schools Under the Ministry of Education and Culture by Subdistrict in Kotawaringin Barat Regency, 2018/2019 and 2019/2020.....	70
4.1.9	Jumlah Sekolah, Guru, dan Murid Madrasah Aliyah (MA) di Bawah Kementerian Agama Menurut Kecamatan di Kabupaten Kotawaringin Barat, 2018/2019 dan 2019/2020 Number of Schools, Teachers, and Pupils in Madrasah Aliyah (MA) Under the Ministry of Religious Affairs by Subdistrict in Kotawaringin Barat Regency, 2018/2019 and 2019/2020.....	73
4.1.10	Jumlah Desa/Kelurahan yang Memiliki Fasilitas Sekolah Menurut Kecamatan dan Tingkat Pendidikan di Kabupaten Katingan, 2011 - 2018 Number of Villages Having Educational Facilities by Subdistrict and Educational Level in Katingan Regency, 2011 - 2018.....	76
4.2	Kesehatan/Health	79
4.2.1	Jumlah Desa/Kelurahan Yang Memiliki Sarana Kesehatan Menurut Kecamatan di Kotawaringin Barat Number of Villages Having Health Facilities by Subdistrict in Kotawaringin Barat Regency.....	79
4.2.2	Jumlah Tenaga Kesehatan Menurut Kecamatan di Kabupaten Kotawaringin Barat, 2019 Number of Medical Personnel by Subdistrict in Kotawaringin Barat Regency, 2019.....	82
4.2.3	Persentase Penduduk yang Mempunyai Keluhan Kesehatan Selama Sebulan Terakhir di Kabupaten Kotawaringin Barat, 2015-2019 Percentage of People Who Had Health Complaint During a Month Prior to the Survey in Kotawaringin Barat Regency, 2015-2019.....	83

4.2.4	Jumlah Rumah Sakit Umum, Rumah Sakit Khusus, Rumah Sakit/Rumah Bersalin, Puskesmas, Klinik/Balai Kesehatan, Posyandu, dan Polindes Menurut Kecamatan di Kabupaten Kotawaringin Barat, 2018 dan 2019 <i>Number of General Hospital, Special Hospital, Maternity Hospital and Public Health Center, Medical Clinic, Integrated Service Post, Village maternity Cottage by Subdistrict in Kotawaringin Barat Regency, 2018 and 2019</i>	84
4.3	Agama dan Sosial Lainnya/ Religion and Other Social Affairs	86
4.3.1	Jumlah Penduduk Menurut Kecamatan dan Agama yang Dianut di Kabupaten Kotawaringin Barat, 2019 <i>Population by Subdistrict and Religion in Kotawaringin Barat Regency, 2019</i>	86
4.3.2	Jumlah Tempat Peribadatan Menurut Kecamatan di Kabupaten Kotawaringin Barat, 2019 <i>Number of Places of Worship by Subdistrict and Religion in Kotawaringin Barat Regency, 2019</i>	87
4.3.3	Jumlah Jemaah Haji yang Diberangkatkan Menurut Kecamatan di Kabupaten Kotawaringin Barat, 2019 <i>Number of Muslem Pilgrim by Subdistrict in Kotawaringin Barat Regency, 2019</i>	88
4.3.4	Jumlah Talak, Cerai, Rujuk Menurut Kecamatan di Kabupaten Kotawaringin Barat, 2019 <i>Number of Divorceand Refer by Subdistrict in Kotawaringin Barat Regency, 2019</i>	89
4.3.5	Jumlah Desa / Kelurahan yang Mengalami Bencana Alam Menurut Kecamatan di Kabupaten Kotawaringin Barat <i>Number of Villages that Had Natural Disaster by Subdistrict in Kotawaringin Barat Regency</i>	90
5.	Pertanian, Kehutanan, Peternakan, dan Perikanan/Agriculture, Forestry, Livestock, and Fishery	94
5.1	Hortikultura/Horticulture	106
5.1.1	Luas Panen Tanaman Sayuran dan Buah–Buahan Semusim Menurut Jenis Tanaman (ha), 2016 - 2019 <i>Harvested Area of Seasonal Vegetables and Fruits by Kind of Plant (ha), 2016 - 2019</i>	106

5.1.2	Produksi Panen Tanaman Sayuran dan Buah–Buahan Semusim Menurut Jenis Tanaman (ha), 2016 - 2019 <i>Production of Seasonal Vegetables and Fruits by Kind of Plant (ha), 2016 - 2019.....</i>	107
5.1.3	Luas Panen Tanaman Biofarmaka Menurut Kecamatan dan Jenis Tanaman di Kabupaten Kotawaringin Barat (m ²), 2018 dan 2019 <i>Harvested Area of Medicinal Plants by Subdistrict and Kind of Plant in Kotawaringin Barat Regency (m²), 2018 and 2019.....</i>	108
5.1.4	Produksi Tanaman Biofarmaka Menurut Kecamatan dan Jenis Tanaman di Kabupaten Kotawaringin Barat (m ²), 2018 dan 2019 <i>Production of Medicinal Plants by Subdistrict and Kind of Plant in Kotawaringin Barat Regency (m²), 2018 and 2019.....</i>	110
5.1.5	Luas Panen Tanaman Biofarmaka Menurut Jenis Tanaman (m ²), 2016 - 2019 <i>Harvested Area of Medicinal Plants by Kind of Plant (m²), 2016 - 2019</i>	112
5.1.6	Produksi Tanaman Biofarmaka Menurut Jenis Tanaman (m ²), 2016 - 2019 <i>Production of Medicinal Plants by Kind of Plant (m²), 2016 - 2019.....</i>	113
5.1.7	Luas Panen Tanaman Hias Menurut Jenis Tanaman (m ²), 2018 dan 2019 <i>Harvested Area of Ornamental Plants by Kind of Plant (m²), 2018 and 2019.....</i>	114
5.1.8	Produksi Tanaman Hias Menurut Jenis Tanaman (m ²), 2018 dan 2019 <i>Production of Ornamental Plants by Kind of Plant (m²), 2018 and 2019</i>	114
5.1.9	Produksi Buah–Buahan dan Sayuran Tahunan Menurut Jenis Tanaman (kuintal), 2016 - 2019 <i>Production of Annual Fruits and Vegetables by Kind of Plant (quintal), 2016 - 2019.....</i>	115
5.2	Perkebunan/Estate Crops.....	117
5.2.1	Luas Areal Tanaman Perkebunan Menurut Kecamatan dan Jenis Tanaman di Kabupaten Kotawaringin Barat (ribu ha), 2018 dan 2019 <i>Planted Area of Estate Crops by Subdistrict and Type of Crops in Kotawaringin Barat Regency (thousand ha), 2018 and 2019.....</i>	117
5.2.2	Produksi Perkebunan Menurut Kecamatan dan Jenis Tanaman di Kabupaten Kotawaringin Barat (ribu ton), 2018 dan 2019	

Production of Estates by Subdistrict and Type of Crops in Kotawaringin Barat Regency (thousand tons), 2018 and 2019.....120

- 6. **Pertambangan Dan Energi / *Mining And Energy*..... 123**
- 7. **Transportasi Dan Komunikasi/*Transportation And Communication* 133**
- 8. **Sistem Neraca Regional/*System of Regional Accounts* 147**

<https://kobarkab.bps.go.id>

Daftar Gambar/List of Figures

	Halaman/Page
1. Luas Daerah menurut Kecamatan (%), 2019 <i>Area of Subdistrict (%), 2019</i>	5
2. Persentase Pegawai Negeri Sipil Menurut Tingkat Pendidikan di Kabupaten Kotawaringin Barat, 2019 <i>Percentage of Civil Servants by Educational Level in Kotawaringin Barat Regency, 2019</i>	17
3. Piramida Penduduk Menurut Kelompok Umur di kabupaten Kotawaringin Barat (%), 2019 <i>Population Pyramid by Age Group in Kotawaringin Barat Regency (%), 2019</i>	30
4. Jumlah Sekolah Menurut Jenjang Pendidikan di Kabupaten Kotawaringin Barat (%), 2018/2019 <i>Number of Schools by Level of Education in Kotawaringin Barat regency (%), 2018/2019</i>	50
5. Persentase Luas Areal Tanaman Perkebunan Menurut Jenis Tanaman di Kabupaten Kotawaringin Barat, 2019 <i>Planted Area of Estate Crops Percentage by Type of Crops in Kotawaringin Barat Regency, 2019</i>	105
6. Daya Terpasang pada PT. PLN (Persero) Cabang/Ranting PLN Menurut Bulan di Kotawaringin Barat <i>Installed Electricity Power of PT. PLN (Persero) at PLN Branch by Month in Kotawaringin Barat Regency</i>	110
7. Jumlah Rumah Makan/Restoran Menurut Kecamatan di Kabupaten Kotawaringin Barat, 2019 <i>Number of Restaurant by Subdistrict in Kotawaringin Barat Regency, 2019</i>	Error! Bookmark not defined.
8. Produk Domestik Regional Bruto di Kabupaten Kotawaringin Barat, 2015 - 2019 <i>Gross Domestic Regional Bruto in Kotawaringin Barat Regency, 2015 - 2019</i>	155

Penjelasan Umum/*Explanatory Notes*

Tanda-tanda, satuan-satuan, dan lain-lainnya yang digunakan dalam publikasi ini adalah sebagai berikut:

Symbols, measurement units, and acronyms which are used in this publication, are as follows:

1. TANDA-TANDA/SYMBOLS

Data tidak tersedia/Data not available	: ...
Tidak ada atau nol /Null or zero	: -
Data dapat diabaikan/Data negligible	: -
Tanda decimal/Decimal point	: ,
Data tidak dapat ditampilkan/Not applicable	: NA
Angka estimasi/Estimated figures	: e
Angka diperbaiki/Revised figures	: r
Angka sementara/Preliminary figures	: x
Angka sangat sementara/Very preliminary figures	: xx
Angka sangat sangat sementara/Very very preliminary figures	: xxx

2. SATUAN/UNITS

barel/ <i>barrel</i>	: 158,99 liter/ <i>liters</i> = 1/6,2898 m ³
hektar (ha)/ <i>hectare (ha)</i>	: 10 000 m ²
kilometer (km)/ <i>kilometres (km)</i>	: 1 000 meter/ <i>meters (m)</i>
knot/ <i>knot</i>	: 1,8523 km/jam (<i>km/hour</i>)
kuintal/ <i>quintal</i>	: 100 kg
KWh	: 1 000-Watt <i>hour</i>
MWh	: 1 000 KWh
liter (untuk beras)/ <i>litre (for rice)</i>	: 0,80 kg
MMSCF	: 1/35,3 m ³
metrik ton (m.ton)/ <i>metric ton (m. ton)</i>	: 0,98421 long ton = 1 000 kg
ons/ <i>ounce</i>	: 28,31 gram/ <i>grams</i>
ton	: 1 000 kg

Satuan lain: buah, dus, butir, helai/lembar, kaleng, batang, pulsa, ton kilometer (ton-km), jam, menit, persen (%).

Other units: unit, pack, pieces, sheet, tin, pulse, ton-kilometres(ton-km), hour, minute, percent (%).

Perbedaan angka di belakang koma disebabkan oleh pembulatan angka.
The difference in decimal numbers is caused by rounding.

Statistik Kunci/Key Statistics

Rincian/Description	Satuan/Unit	2017	2018	2019
(1)	(2)	(3)	(4)	(5)
SOSIAL/SOCIAL				
Penduduk/ <i>Population</i> ²⁾	Jiwa	295 349	304 082	312 911
Laju Pertumbuhan Penduduk/ <i>Population Growth</i>	%	3,01	3,17	3,11
Seks Rasio / <i>Sex Ratio</i>	Jiwa	113,00	113,00	113,00
Rumah Tangga / Household	Unit	77 395	79 684	79 684
Usia Harapan Hidup/ <i>Life Expectancy Rate</i>	Tahun / <i>Years</i>	70,34	70,43	70,51
Angka Melek Huruf Usia 15+ / <i>Literacy Rate Aged 15+</i>	%	NA		
Harapan Lama Sekolah / <i>Expected Years School</i>	Tahun / <i>Years</i>	12,69	12,7	12,71
Rata-rata Lama Sekolah / <i>Mean Years School</i>	Tahun / <i>Years</i>	8,35	8,36	8,41
Indeks Pembangunan Manusia / <i>Human Development Index</i>	--	72,11	72,28	72,85
Tingkat Partisipasi Angkatan Kerja-TPAK / <i>Labour Force Participation Rate-LFPR</i>	%	68,44	72,46	73,43
Tingkat Pengangguran Terbuka-TPT / <i>Open Unemployment Rate-OUR</i>	%	2,17	3,01	2,62
Penduduk Miskin/ <i>Poor People</i>	Ribu / <i>thousands</i>	13,27	12,90	12,76
Penduduk Miskin/ <i>Poor People</i>	%	4,52	4,27	4,11
Garis Kemiskinan / <i>Poor Line</i>	Rupiah / <i>rupiahs</i>	338 230	344 337	360 942
Indeks Kedalaman Kemiskinan (P1)		0,57	0,55	0,55
Indeks Keparahan Kemiskinan (P2)		0,11	0,12	0,13
Gini Rasio/ <i>Gini Ratio</i>		0,309	0,306	
EKONOMI/ECONOMIC				
Produk Domestik Regional Bruto (PDRB) Harga Berlaku <i>Gross Domestic Regional Bruto (GDRP) at Current Price</i>	Juta rupiah / <i>Million rupiahs</i>	16 344 794	17 825 889	19 334 838
Produk Domestik Regional Bruto (PDRB) Harga Konstan <i>Gross Domestic Regional Bruto (GDRP) at Current Price</i>	Juta rupiah / <i>Million rupiahs</i>	11 432 688	12 171 160	12 875 812
Laju Pertumbuhan Ekonomi/ <i>Economic Growth</i>	%	6,88	6,46	5,79
Produk Domestik Regional Bruto Harga Berlaku Per Kapita <i>Gross Domestic Regional Product at Current Price Per Capita</i>	juta rupiah <i>million rupiahs</i>	55,42	58,74	
Inflasi Kalimantan Tengah / <i>Inflation of Kalimantan Tengah</i>	%	3,18	4,52	2,45
Inflasi Palangka Raya / <i>Inflation of Palangka Raya</i>	%	3,11	3,68	2,70

Inflasi Sampit / <i>Inflation of Sampit</i>	%	3,29	6,02	2,02
Inflasi Pangkalan Bun / <i>Inflation of Pangkalan Bun</i>	%	3,61	4,68	

<https://kobarkab.bps.go.id>

Geografi dan Iklim

Geography and Climate

1



PENJELASAN TEKNIS

1. **Letak astronomis** adalah letak suatu pada muka bumi yang didefinisikan dengan dari posisi garis lintang dan garis bujur. Garis lintang adalah koordinat geografis yang menunjukkan posisi utara-selatan sebuah titik di permukaan bumi sedangkan garis bujur adalah menunjukkan posisi timur-barat.
2. **Letak geografis** adalah posisi keberadaan sebuah wilayah berdasarkan letak dan bentuknya dimuka bumi. Letak geografis menunjukkan batas-batas wilayah dan berkaitan dengan fitur geografis fisik (seperti benua, pegunungan, samudera, laut, sungai, dan danau).
3. **Luas wilayah kabupaten/kota** mengacu kepada Undang-Undang Nomor 5 Tahun 2002 Tentang Pembentukan Kabupaten Katingan, Kabupaten Seruyan, Kabupaten Sukamara, Kabupaten Lamandau, Kabupaten Gunung Mas, Kabupaten Pulang Pisau, Kabupaten Murung Raya, Dan Kabupaten Barito Timur Di Provinsi Kalimantan Tengah dan Permendagri RI No. 137 Tahun 2017 Tentang Kode dan Data Wilayah Administrasi Pemerintahan.
4. **Iklim** adalah statistik cuaca dalam jangka waktu yang lama. Iklim

TECHNICAL NOTES

1. **Astronomical position** is a point on the earth, defined in terms of astronomical latitude and longitude. Latitude is a coordinate that specifies the north-south position of a point on the Earth's surface, whereas longitude specifies the east-west position.
2. **Geographic position** is the situation of any point or area on the earth's surface in relation to the territories or objects outside it. Geographic position denotes territorial boundaries and relates to physical-geographic features (such as continents, mountains, oceans, seas, rivers, and lakes).
3. **The area of the regency/municipality** based on Law No.5 of 2002 on the Establishment of the Regencies of Katingan, Seruyan, Sukamara, Lamandau, Gunung Mas, Pulang Pisau, Murung Raya and East Barito and Regulation of the Minister of Home Affairs RI Number 137 in 2017 on the Code and Regional Government Administration Data.
4. **Climate** is the statistics of weather over long periods of time.

diukur dengan menilai pola variasi suhu, kelembaban, tekanan atmosfer, angin, curah hujan, jumlah partikel atmosfer, dan variabel meteorologi lainnya di wilayah tertentu dalam jangka waktu yang lama. Cuaca berbeda dengan iklim, yaitu menggambarkan kondisi jangka pendek dari variabel-variabel tersebut.

It is measured by assessing the patterns of variation in temperature, humidity, atmospheric pressure, wind, precipitation, atmospheric particle count, and other meteorological variables in a given region over long periods of time. Weather differs from climate, in that weather only describes the short-term conditions of these variables.

<https://kobarkab.bps.go.id>

ULASAN**DESCRIPTION****1.1 Keadaan Geografi**

Kabupaten Kotawaringin Barat yang beribukota di Pangkalan Bun, berada di Provinsi Kalimantan Tengah dan terletak di daerah khatulistiwa diantara: 1°19' sampai dengan 3° 36' Lintang Selatan, 110° 25' sampai dengan 112° 50' Bujur Timur. Luas wilayah Kabupaten Kotawaringin Barat tercatat 10.759 km².

Terletak di antara 3 kabupaten yaitu, sebelah utara berbatasan dengan Kabupaten Lamandau, sebelah timur berbatasan dengan Kabupaten Seruyan, sebelah barat berbatasan dengan Kabupaten Sukamara dan sebelah selatan berbatasan langsung dengan Laut Jawa.

Topografis Kabupaten Kotawaringin Barat digolongkan menjadi 4 bagian dengan ketinggian antara 0 - 500 m dari permukaan laut dan kemiringan antara 0 – 40 persen, yaitu dataran, daerah datar berombak, daerah berombak berbukit dan daerah berbukit-bukit.

1.1 Geography Condition

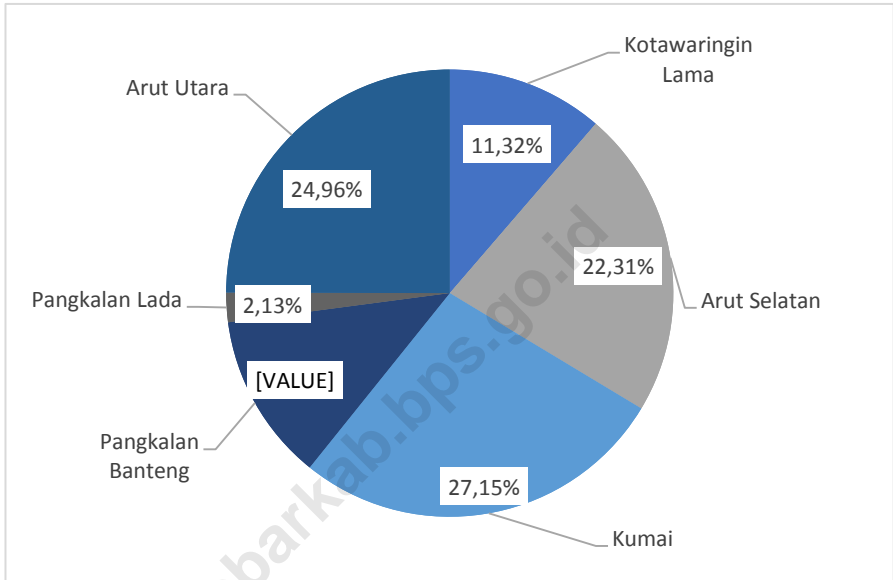
Kotawaringin Barat Regency which the capital is Pangkalan Bun, residing in Kalimantan Tengah Regency and located in equator area between: 1°19' up to 3° 36' south latitude, 110° 25' up to 112° 50' east longitude. The regency comprised total area of 10.759 km².

Bounded by the three neighbour regency that is, northside with Lamandau Regency, eastside with Seruyan Regency, westside with Sukamara Regency and southside abut on direct with Java Sea.

4. Topographic of Kotawaringin Barat Regency classified to become four part of with height between 0-500 m of sea level and inclination between 0-40%, such as plain, area level off to wavy, area wavy hilly and hilly area,

<https://kobarkab.bps.go.id>

Gambar 1. Luas Daerah menurut Kecamatan (%), 2019
Picture 1. Area of Subdistrict (%), 2019



1.1 Geografi/Geography

Tabel 1.1.1 **Luas Daerah Menurut Kecamatan di Kabupaten Kotawaringin Barat, 2019**
Total Area by Subdistrict in Kotawaringin Barat Regency, 2019

Kecamatan Subdistrict	Ibukota Kecamatan Capital of Subdistrict	Luas ¹ (km ²) Total Area ¹ (square.km)	Persentase terhadap Luas Kabupaten/Kota ¹ Percentage to Regency/Municipality's Area ¹
(1)	(2)	(3)	(4)
Kotawaringin Lama	Kotawaringin Hilir	1 218,00	11,32
Arut Selatan	Madurejo	2 400,00	22,31
Kumai	Candi	2 921,00	27,15
PangkalanBanteng	Karang Mulya	1 306,00	12,14
Pangkalan Lada	Pandu Sanjaya	229,00	2,13
Arut Utara	Pangkut	2 685,00	24,96
Kotawaringin Barat	Pangkalan Bun	10 759,00	100,00

Catatan/Note: ¹Berdasarkan Peraturan Menteri Dalam Negeri Nomor 72 Tahun 2019 tanggal 25 Oktober 2019/*Based on Minister of Home Affairs Regulation Number 72/2019, October 25, 2019*

Sumber/Source: Peraturan Menteri Dalam Negeri Republik Indonesia Nomor 72 Tahun 2019 Tentang Perubahan Atas Peraturan Menteri Dalam Negeri Nomor 137 Tahun 2017 Tentang Kode Dan Data Wilayah Administrasi Pemerintahan / *Minister of Home Affairs of the Republic of Indonesia Regulation Number 72/2019 concerning Amendments to the Regulation of the Minister of Home Affairs Number 137/2017 Regarding the Code and Data of the Government Administration Area*

Tabel 1.1.2 **Tinggi Wilayah dan Jarak ke Ibukota Menurut Kecamatan di Kabupaten Kotawaringin Barat, 2019**
Table *Tinggi Wilayah and Jarak ke Ibukota by Subdistrict in Kotawaringin Barat Regency, 2019*

Kecamatan Subdistrict (1)	Tinggi Wilayah(mdpl) Altitude (m a.s.l) (2)	Jarak ke Ibukota Distance to the Capital (3)
Kotawaringin Lama	7 - 25	45
Arut Selatan	25 - 100	1
Kumai	25 - 100	15
Pangkalan Banteng	25 - 100	66
Pangkalan Lada	25 - 100	38
Arut Utara	25 - 100	106

Sumber/Source: Peraturan Menteri Dalam Negeri Republik Indonesia Nomor 72 Tahun 2019 Tentang Perubahan Atas Peraturan Menteri Dalam Negeri Nomor 137 Tahun 2017 Tentang Kode Dan Data Wilayah Administrasi Pemerintahan / Minister of Home Affairs of the Republic of Indonesia Regulation Number 72/2019 concerning Amendments to the Regulation of the Minister of Home Affairs Number 137/2017 Regarding the Code and Data of the Government Administration Area

1.2 Iklim/Climate

Tabel 1.2.1 **Rata-Rata Suhu Udara Menurut Bulan di Kabupaten Kotawaringin Barat, 2019**
Table *Average Temperature by Month in Kotawaringin Barat Regency, 2019*

Bulan Month	Suhu Udara Temperature (°C)		
	Minimum Minimum	Maksimum Maximum	Rata-Rata Average
(1)	(2)	(3)	(4)
Januari/January	22,0	35,5	26,7
Februari/February	22,2	35,2	26,2
Maret/March	21,6	35,0	26,8
April/April	22,8	35,2	26,9
Mei/May	22,2	35,4	27,2
Juni/June	22,3	33,6	26,6
Juli/July	19,6	33,8	26,5
Agustus/August	19,2	35,0	26,5
September/September	19,8	35,0	26,9
Oktober/October	18,8	36,4	27,2
November/November	20,0	36,8	27,2
Desember/December	23,0	35,6	26,8

Sumber/
Source: Badan Meteorologi Klimatologi dan Geografis (BMKG) Iskandar Kabupaten Kotawaringin Barat / Iskandar Meteorological Station of Kotawaringin Barat Regency

Tabel 1.2.2 **Rata-Rata Kelembapan Udara Menurut Bulan di Kabupaten Kotawaringin Barat, 2019**
Table *Average Humidity by Month in Kotawaringin Barat Regency, 2019*

Bulan Month	Kelembapan Udara Humidity (%)		Rata-Rata Average
	Minimum Minimum	Maksimum Maximum	
(1)	(2)	(3)	(4)
Januari/January	49,0	100,0	86,0
Februari/February	52,0	100,0	89,0
Maret/March	44,0	100,0	86,0
April/April	55,0	100,0	87,0
Mei/May	52,0	100,0	87,0
Juni/June	51,0	100,0	87,0
Juli/July	48,0	98,0	81,0
Agustus/August	44,0	99,0	78,0
September/September	38,0	99,0	78,0
Oktober/October	40,0	100,0	82,0
November/November	46,0	100,0	83,0
Desember/December	51,0	100,0	86,0

Sumber/
Source: Badan Meteorologi Klimatologi dan Geografis (BMKG) Iskandar Kabupaten Kotawaringin Barat / Iskandar Meteorological Station of Kotawaringin Barat Regency

Tabel 1.2.3 Rata-Rata Tekanan Udara Menurut Bulan di Kabupaten Kotawaringin Barat, 2019
Table Average Air Pressure by Month in Kotawaringin Barat Regency, 2019

Bulan Month	Tekanan Udara Air Pressure (mb)		
	Minimum Minimum	Maksimum Maximum	Rata-Rata Average
(1)	(2)	(3)	(4)
Januari/ January	1008,7	1013,3	1010,5
Februari/ February	1008,4	1014,0	1011,7
Maret/ March	1009,0	1012,6	1010,9
April/ April	1006,9	1011,6	1009,8
Mei/ May	1008,2	1011,6	1010,3
Juni/ June	1008,5	1011,5	1010,4
Juli/ July	1008,5	1013,5	1011,1
Agustus/ August	1009,5	1012,5	1011,3
September/ September	1010,6	1013,1	1011,7
Oktober/ October	1008,3	1012,4	1010,1
November/ November	1008,2	1011,2	1009,9
Desember/ December	1008,4	1013,2	1010,2

Sumber/ Badan Meteorologi Klimatologi dan Geografis (BMKG) Iskandar Kabupaten Kotawaringin Barat / *Iskandar Meteorological Station of Kotawaringin Barat Regency*

Tabel 1.2.4 **Rata-Rata Kecepatan Angin Menurut Bulan di Kabupaten Kotawaringin Barat, 2019**
Table *Average Wind Velocity by Month in Kotawaringin Barat Regency, 2019*

Bulan Month	Kecepatan Angin Wind Velocity (knot)		
	Minimum Minimum	Maksimum Maximum	Rata-Rata Average
(1)	(2)	(3)	(4)
Januari/ January	0,0	25,0	1,6
Februari/ February	0,0	15,0	0,9
Maret/ March	0,0	14,0	1,4
April/ April	0,0	18,0	1,6
Mei/ May	0,0	12,0	2,2
Juni/ June	0,0	16,0	2,8
Juli/ July	0,0	15,0	3,3
Agustus/ August	0,0	13,0	3,9
September/ September	0,0	15,0	3,8
Oktober/ October	0,0	12,0	2,7
November/ November	0,0	14,0	1,8
Desember/ December	0,0	15,0	2,1

Sumber/
Source: Badan Meteorologi Klimatologi dan Geografis (BMKG) Iskandar Kabupaten Kotawaringin Barat / Iskandar Meteorological Station of Kotawaringin Barat Regency

Tabel 1.2.5 Hari Hujan, Curah Hujan Bulanan, dan Rata-Rata Penyinaran Matahari Menurut Bulan di Kabupaten Kotawaringin Barat, 2019
Rainy Days, Precipitation, and Average Duration of Sunshine by Month in Kotawaringin Barat Regency, 2019

Bulan Month	Hari Hujan Rainy Days (hari)	Curah Hujan Precipitation (mm)	Lama Penyinaran Matahari Duration of Sunshine (%)
(1)	(2)	(3)	(4)
Januari/ January	16	207,5	63
Februari/ February	23	351,7	50
Maret/ March	21	179,4	61
April/ April	22	385,5	66
Mei/ May	19	217,0	73
Juni/ June	16	441,6	61
Juli/ July	7	38,3	72
Agustus/ August	4	63,2	78
September/ September	4	24,8	75
Oktober/ October	13	167,6	68
November/ November	12	320,5	71
Desember/ December	21	272,9	61

Sumber/ Badan Meteorologi Klimatologi dan Geografis (BMKG) Iskandar Kabupaten Kotawaringin Barat / *Iskandar Meteorological Station of Kotawaringin Barat Regency*

Jumlah Desa/Kelurahan per Kecamatan
di Kabupaten Kotawaringin Barat
*Number of villages/sub-districts
per district in Kotawaringin Barat Regency*

Jumlah Pegawai Negeri
Sipil di Kabupaten
Kotawaringin Barat
*Number of Civil Servants
in Kotawaringin Barat
Regency*

4.150 ORANG



PENJELASAN TEKNIS

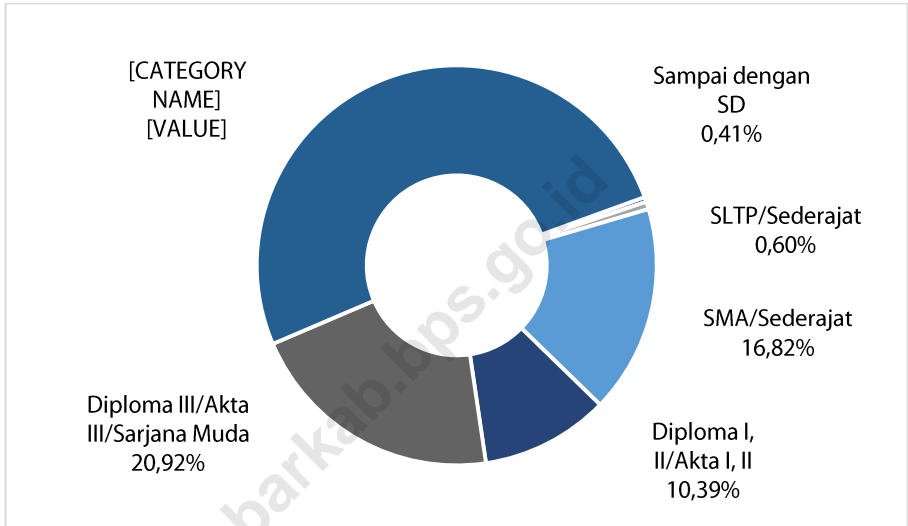
TECHNICAL NOTES

1. **Secara administratif**, sistem pemerintahan di kabupaten/kota dibagi menjadi 2 macam: desa dan kelurahan.
 2. **Desa** adalah satuan wilayah yang ditempati oleh sejumlah penduduk sebagai kesatuan masyarakat hukum yang mempunyai organisasi pemerintahan terendah dan langsung di bawah camat serta berhak menyelenggarakan rumah tangga. Ciri utama desa adalah kepala desanya dipilih oleh masyarakat setempat.
 3. **Kelurahan** adalah satuan wilayah yang ditempati oleh sejumlah penduduk yang mempunyai organisasi pemerintahan terendah langsung di bawah camat dan tidak berhak menyelenggarakan rumah tangga sendiri. Ciri utama kelurahan adalah kepala kelurahannya (lurah) PNS, dan tidak dipilih oleh rakyat.
 4. **Anggota Dewan Perwakilan Rakyat Daerah (DPRD)** dipilih melalui pemilihan umum (pemilu) dan dilantik dalam masa jabatan lima tahun.
1. **Administratively**, the system of regency/municipality is divided into 2 types: rural and urban.
 2. **Village** is a unit of area occupied by a number of people as the unity of the legal community unit which has the lowest administration organization and directly under the district head and the right to conduct his own household. The main characteristic of the village is the village chief chosen by the local community.
 3. **Ward** is a unit of area occupied by a population that has the lowest administration organization directly under the subdistrict and not has the right to conduct his own household. The main characteristic of the village is the head of this village (headman) as a civil servant and not elected by the people.
 4. **Members of the Regional House of Representatives (DPRD)** are elected through a general election and appointed for a five-years membership.

- 5. Pegawai negeri sipil (PNS)** adalah setiap warga negara Republik Indonesia yang telah memenuhi syarat yang ditentukan, diangkat oleh pejabat yang berwenang, dan disertai tugas dalam jabatan negeri, atau disertai tugas negara lainnya, dan digaji berdasarkan peraturan perundang-undangan yang berlaku. PNS terdiri dari PNS pusat dan PNS daerah.
- 5. The civil servant (PNS)** is every citizen of the Republic of Indonesia who has been determined eligible, be appointed by the authorized official, and assigned the duty in the state office, or charge of any other state duty, is paid based on legislation and regulations. PNS consists of central and regional civil servants.

<https://kobarkab.bps.go.id>

Gambar 2. Persentase Pegawai Negeri Sipil Menurut Tingkat Pendidikan di Kabupaten Kotawaringin Barat, 2019
Picture 2. Percentage of Civil Servants by Educational Level in Kotawaringin Barat Regency, 2019



2.1 Wilayah Administratif/Administrative Area

Tabel 2.1.1 Jumlah Desa/Kelurahan¹ Menurut Kecamatan di Kabupaten Kotawaringin Barat, 2015-2019
Table Number of Villages¹ by Subdistricts in Kotawaringin Barat Regency, 2015-2019

Kecamatan Subdistrict	2015	2016	2017	2018	2019
(1)	(2)	(3)	(4)	(5)	(6)
Kotawaringin Lama	17	17	17	17	17
Arut Selatan	20	20	20	20	20
Kumai	18	18	18	18	18
Pangkalan Banteng	17	17	17	17	17
Pangkalan Lada	11	11	11	11	11
Arut Utara	11	11	11	11	11
Kotawaringin Barat	94	94	94	94	94

Catatan/Note: ¹Termasuk kelurahan dan Unit Permukiman Transmigrasi (UPT)/Include Transmigration Settlement Unit

Sumber/Source: Peraturan Kepala Badan Pusat Statistik Nomor 3 Tahun 2019 Tanggal 6 Mei 2019 tentang Perubahan Atas Peraturan Kepala Badan Pusat Statistik Nomor 90 Tahun 2018 tentang Kode dan Nama Wilayah Kerja Statistik Tahun 2018/Chief Statistician Regulation Number 3/2019, May 6 2019, as a revision of Chief Statistician Regulation Number 90 of 2018 on Code and Name of Regional Level of Data Collection.

2.2 Sumber Daya Manusia/*Human Resources*

Tabel 2.2.1 Jumlah Pegawai Negeri Sipil Menurut Jabatan dan Jenis Kelamin di Kabupaten Kotawaringin Barat, 2018 dan 2019
Number of Civil Servants by Occupation and Sex in Kotawaringin Barat Regency, 2018 and 2019

Jabatan <i>Occupation</i>	2018			2019		
	Laki-laki <i>Male</i>	Perempuan <i>Female</i>	Jumlah <i>Total</i>	Laki-laki <i>Male</i>	Perempuan <i>Female</i>	Jumlah <i>Total</i>
(1)	(2)	(3)	(4)	(5)	(6)	(7)
Fungsional Tertentu <i>Specific Functional</i>	959	1 495	2 454
Fungsional Umum Staf/ <i>General Functional</i>	539	386	925
Struktural/ <i>Structural</i>	518	253	771
• Eselon V/ <i>5th Echelon</i>	-	-	-
• Eselon IV/ <i>4th Echelon</i>	367	205	572
• Eselon III/ <i>3rd Echelon</i>	128	44	172
• Eselon II/ <i>2nd Echelon</i>	23	4	27
• Eselon I/ <i>1st Echelon</i>	-	-	-
Jumlah/<i>Total</i>	2 016	2 134	4 150

Sumber/*Source*: Badan Kepegawaian, Pendidikan, dan Pelatihan Kabupaten Kotawaringin Barat / *Civil Servant, Education, and Training Agency of Kotawaringin Barat Regency*

Tabel 2.2.2 Jumlah Pegawai Negeri Sipil Menurut Tingkat Pendidikan dan Jenis Kelamin di Kabupaten Kotawaringin Barat, 2018 dan 2019
Number of Civil Servants by Educational Level and Sex in Kotawaringin Barat Regency, 2018 and 2019

Tingkat Pendidikan Educational Level (1)	2018			2019		
	Laki-laki Male (2)	Perempuan Female (3)	Jumlah Total (4)	Laki-laki Male (5)	Perempuan Female (6)	Jumlah Total (7)
Sampai dengan SD Up to Primary School	17	5	22	14	3	17
SLTP/Sederajat General/Vocational Junior High School	21	9	30	17	8	25
SMA/Sederajat General/Vocational Senior High School	491	290	781	434	264	698
Diploma I, II/Akta I, II Diploma I, II/Akta I, II	218	238	456	209	222	431
Diploma III/Akta III/Sarjana Muda/ Diploma III/Akta III/Bachelor	308	545	853	315	553	868
Tingkat Sarjana/Doktor/Ph.D University Graduates	975	954	1 929	1 027	1 084	2 111
Jumlah/Total	2 030	2 041	4 071	2 016	2 134	4 150

Sumber/Source: Badan Kepegawaian, Pendidikan, dan Pelatihan Kabupaten Kotawaringin Barat / *Civil Servant, Education, and Training Agency of Kotawaringin Barat Regency*

Tabel 2.2.3 Jumlah Pegawai Negeri Sipil Menurut Tingkat Kepegangatan dan Jenis Kelamin di Kabupaten Kotawaringin Barat, 2018 dan 2019
Number of Civil Servants by Educational Level and Sex in Kotawaringin Barat Regency, 2018 and 2019

Pangkat/Golongan/Ruang Hierarchy	2018			2019		
	Laki-laki Male	Perempuan Female	Jumlah Total	Laki-laki Male	Perempuan Female	Jumlah Total
(1)	(2)	(3)	(4)	(5)	(6)	(7)
1. I/A (Juru Muda)	-	1	1
2. I/B (Juru Muda Tingkat I)	2	-	2
3. I/C (Juru)	3	-	3
4. I/D (Juru Tingkat I)	7	1	8
Golongan I/ Range I	12	2	14
5. II/A (Pengatur Muda)	21	8	29
6. II/B (Pengatur Muda Tingkat I)	29	27	56
7. II/C (Pengatur)	61	74	135
8. II/D (Pengatur Tingkat I)	168	90	258
Golongan II/ Range II	279	199	478
9. III/A (Penata Muda)	282	451	733
10. III/B (Penata Muda Tingkat I)	255	355	610
11. III/C (Penata)	307	375	682
12. III/D (Penata Tingkat I)	342	335	677
Golongan III/ Range III	1 186	1 516	2 702
13. IV/A (Pembina)	438	374	812
14. IV/B (Pembina Tingkat I)	77	39	116
15. IV/C (Pembina Utama Muda)	22	4	26
16. IV/D (Pembina Utama Madya)	2	-	2
17. IV/E (Pembina Utama)	-	-	-
Golongan IV/ Range IV	539	417	956
Jumlah/Total	2 016	2 134	4 150

Sumber/Source: Badan Kepegawaian, Pendidikan, dan Pelatihan Kabupaten Kotawaringin Barat / *Civil Servant, Education, and Training Agency of Kotawaringin BarRegRegency*

Tabel 2.2.4 **Jumlah Anggota DPRD menurut Asal Partai Politik dan Jenis Kelamin di Kabupaten Kotawaringin Barat, 2018 dan 2019**
Number of Member of The Regional House of Representatives by Political Parties and Sex in Kotawaringin Barat Regency, 2018 and 2019

Asal Partai Politik <i>Occupation</i>	2018			2019		
	Laki-laki <i>Male</i>	Perempuan <i>Female</i>	Jumlah <i>Total</i>	Laki-laki <i>Male</i>	Perempuan <i>Female</i>	Jumlah <i>Total</i>
(1)	(2)	(3)	(4)	(5)	(6)	(7)
Fraksi Gerindra	5	2	7	3	2	5
Fraksi Golkar	6	-	6	6	-	6
Fraksi PDIP	4	1	5	3	3	6
Fraksi PAN	3	-	3	2	-	2
Fraksi Nasdem	2	1	3	4	-	4
Fraksi PKB	2	-	2	2	-	2
Fraksi Demokrat	2	-	2	2	-	2
Fraksi PPP	1	-	1	1	-	1
Fraksi PKS	1	-	1	1	-	1
Fraksi Berkarya	-	-	-	1	-	1
Jumlah/Total	26	4	30	25	5	30

Sumber/Source: Sekretariat DPRD Kabupaten Kotawaringin Barat /
Kotawaringin Barat Regency

Regional House of Representatives Secretariat of

Tabel 2.2.5 Jumlah anggota DPRD Menurut Tingkat Pendidikan dan Jenis Kelamin di Kabupaten Kotawaringin Barat, 2019
Table *Number of Member of The Regional House of Representatives by Educational Level and Sex in Kotawaringin Barat Regency, 2019*

Tingkat Pendidikan <i>Educational Level</i>	Laki-laki <i>Male</i>	Perempuan <i>Female</i>	Jumlah <i>Total</i>
(1)	(5)	(6)	(7)
SMA/ sederajat <i>General/Vocational Senior High School</i>	14	1	15
Diploma I / II <i>Diploma I / II</i>	-	-	-
Diploma III/Akta III <i>Diploma III/Akta III</i>	-	1	1
S1/ University Graduates	7	2	9
S2/ Master	4	1	5
S3/ Doctorate	-	-	-
Jumlah/Total	25	5	30

Sumber/Source: Sekretariat DPRD Kabupaten Kotawaringin Barat / *Regional House of Representatives Secretariat of Kotawaringin Barat Regency*

Tabel 2.2.6 Realisasi Pendapatan Pemerintah Kabupaten Kotawaringin Barat menurut Jenis Pendapatan (ribu rupiah), 2019
Table Actual Kotawaringin Barat Regency Government Revenues by Kind of Revenues (Thousand Rupiahs), 2019

Jenis Pendapatan Kind of Revenues	2019
(1)	(2)
1. Pendapatan Asli Daerah (PAD)/Regional Revenues	255 058 556
1.1 Pajak Daerah/Regional Tax	82 400 000
1.2 Retribusi Daerah/Regional Retribution	27 622 497
1.3 Hasil Pengelolaan Kekayaan Daerah yang dipisahkan/Regional Owned Company	12 062 856
1.4 Lain-lain PAD yang Sah/Other regional Revenue	132 973 202
2. Dana Perimbangan/Balance Funds	1 064 062 319
2.1 Bagi Hasil Pajak/Bagi Hasil Bukan Pajak	70 413 023
2.2 Dana Alokasi Umum/General Allocation Fund	684 692 066
2.3 Dana Alokasi Khusus/Special Allocation Fund	308 957 230
3. Lain-Lain Pendapatan yang Sah/Other revenue	281 810 687
3.1 Pendapatan Hibah/Grant	40 110 000
3.2 Dana Bagi Hasil Pajak dari Provinsi dan Pemerintah daerah lainnya/tax sharing Revenue from Provincial and Other regional Government	110 000 000
3.3 Dana Penyesuaian dan Otonomi Khusus	130 880 687
3.4 Bantuan Keuangan dari Provinsi atau Pemerintah daerah Lainnya/Financial Assistance from Provincial or Other Regional Government	400 000
3.5 Sumbangan Pihak Ketiga/Others	420 000
Jumlah/Total	1 600 931 562

Sumber/Source: Pemerintah Daerah Kabupaten Kotawaringin Barat /
Government

Kotawaringin Barat Regency



113

Rasio Jenis Kelamin
Sex Ratio

Artinya di Kabupaten Kotawaringin Barat,
dari 100 penduduk perempuan,
terdapat 113 penduduk laki-laki
*It means, in Kotawaringin Barat
Regency, out of 100 female residents,*

312.911 Jiwa/
Person

Jumlah Penduduk Kabupaten
Kotawaringin Barat
**Total Population of
Kotawaringin Barat regency**

<https://kobarkab.bps.go.id>

PENJELASAN TEKNIS

TECHNICAL NOTES

1. **Sumber utama data kependudukan** adalah sensus penduduk yang dilaksanakan setiap sepuluh tahun sekali. Sensus Penduduk telah dilaksanakan sebanyak enam kali sejak Indonesia merdeka yaitu tahun 1961, 1971, 1980, 1990, 2000, dan 2010. Dalam publikasi ini, data hasil SP2010 yang disajikan merupakan angka tetap atau dari hasil pengolahan.
 2. **Kepadatan penduduk** adalah jumlah penduduk per kilometer persegi.
 3. **Rasio jenis kelamin** adalah perbandingan antara jumlah penduduk laki-laki dengan jumlah penduduk perempuan pada suatu daerah dan waktu tertentu. Biasanya dinyatakan dengan jumlah penduduk laki-laki untuk 100 penduduk perempuan.
 4. **Rumah tangga** adalah seseorang atau sekelompok orang yang mendiami sebagian atau seluruh bangunan fisik/sensus, dan biasanya tinggal bersama serta pengelolaan makanan dari satu dapur. Konsep makan dari satu dapur adalah jika pengurusan kebutuhan sehari-harinya dikelola
1. **The main source of demographic data** is the population census, which is conducted every ten years. Population Census has been conducted six times since Indonesia's independence: 1961, 1971, 1980, 1990, 2000 and 2010. In this publication, the data SP2010 presented is a final figure or from the results of processing.
 2. **Population density** is the number of inhabitants per square kilometer.
 3. **Sex ratio** is the ratio of male populations in a given area and time usually expressed as the number of males for every 100 females.
 4. **Household** is an individual or group of people living in a physical/census building unit or part of it and usually commit on a common provision for food and other essential of living. Common provision for food means one organizing daily needs for all of household members.

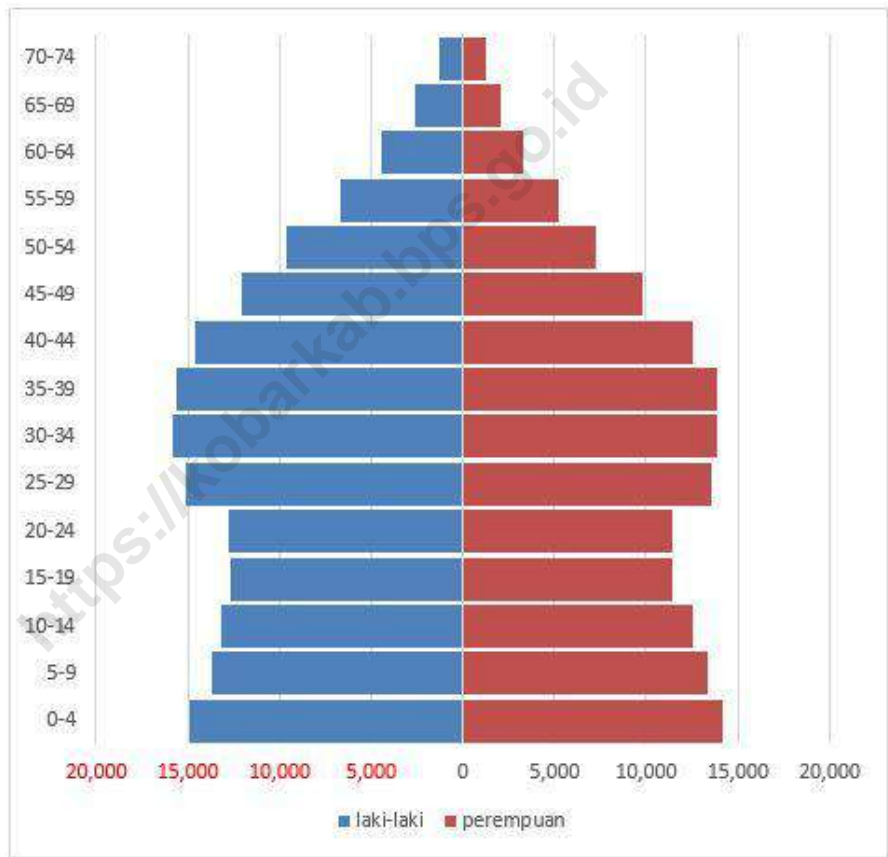
bersama-sama menjadi satu.

5. **Rata-rata anggota rumah tangga** adalah angka yang menunjukkan rata-rata jumlah anggota rumah tangga per rumah tangga.
5. *Average household size is the average number of household members per household.*
6. **Sumber utama data ketenagakerjaan** adalah Survei Angkatan Kerja Nasional (Sakernas). Survei ini khusus dirancang untuk mengumpulkan informasi/data ketenagakerjaan.
6. *The main source of labour force is National Labour Force Survey (Sakernas). This survey is specifically designed to collect information on labour force statistics.*
7. **Penduduk usia kerja** adalah penduduk yang berumur 15 tahun ke atas.
7. *Working age population is persons of 15 years and over.*
8. **Angkatan kerja** adalah penduduk usia kerja (15 tahun ke atas) yang bekerja atau punya pekerjaan namun sementara tidak bekerja dan pengangguran.
8. *Labor force or economically active are persons of 15 years and over, who in the previous week were working, temporarily absent from work but having jobs and unemployment.*
9. **Bekerja** adalah melakukan pekerjaan dengan maksud memperoleh atau membantu memperoleh pendapatan atau keuntungan dan lamanya bekerja paling sedikit 1 jam secara terus menerus dalam seminggu yang lalu (termasuk pekerja keluarga tanpa upah yang membantu dalam suatu
9. *The concept of working means activity intended to earn income by doing work or helping to do work at least one hour continuously during the reference week (including unpaid family worker/s for any economic activity).*

usaha/kegiatan ekonomi).

10. **Lapangan usaha** adalah bidang kegiatan dari pekerjaan/tempat bekerja dimana seseorang bekerja. Klasifikasi lapangan usaha mengikuti Klasifikasi Baku Lapangan Usaha Indonesia (KBLI) dalam 1 digit.
10. **Industry field** of a person's activity or establishment. The classification of industries follows the Indonesia Standard Industrial Classification (KBLI) in one digit.

Gambar 4. Piramida Penduduk Menurut Kelompok Umur di kabupaten Kotawaringin Barat (%), 2019
Picture **Population Pyramid by Age Group in Kotawaringin Barat Regency (%), 2019**



3.1 Penduduk/Population

Tabel 3.1.1 Penduduk, Laju Pertumbuhan Penduduk, Distribusi Persentase Penduduk, Kepadatan Penduduk, Rasio Jenis Kelamin Penduduk Menurut Kecamatan di Kabupaten Kotawaringin Barat, 2010 dan 2019
Population, Population Growth Rate, Percentage Distribution of Population, Population Density, and Population Sex Ratio by Sub District in Kotawaringin Barat Regency, 2010 and 2019

Kecamatan Subdistrict	Penduduk (jiwa) Population (person)			Laju Pertumbuhan Penduduk per Tahun (%) Annual Population Growth Rate (%)	
	2010 ¹	2010 ²	2019 ²	2000-2010	2010-2019 ²
(1)	(2)	(3)	(4)	(5)	(6)
Kotawaringin Lama	16 796	16 866	20 973	2,43	2,42
Arut Selatan	98 406	98 850	128 248	2,91	2,89
Kumai	46 544	46 749	59 950	2,78	2,76
Pangkalan Banteng	30 597	30 779	46 586	4,69	4,61
Pangkalan Lada	27 934	28 058	36 132	2,82	2,81
Arut Utara	15 526	15 602	21 022	3,34	3,31
Kotawaringin Barat	235 803	236 904	312 911	3,14	3,09

Catatan/Note: ¹Hasil SP2010 (Mei)/The result of the 2010 Population Census (May)
²Hasil Proyeksi Penduduk Indonesia 2015–2045 (Pertengahan tahun/Juni)/The result of Indonesia Population Projection 2015–2045 (mid year/June)
 Sumber/Source: BPS, Sensus Penduduk (SP) 2010 dan Proyeksi Penduduk Indonesia 2015–2045/BPS-Statistics Indonesia, 2010 Population Census and Indonesia Population Projection 2015–2045

Lanjutan Tabel/Continued Table 3.1.1

Kecamatan Subdistrict	Persentase Penduduk Percentage of Total Population		Kepadatan Penduduk per km ² Population Density per sq.km	
	2010 ¹	2019 ²	2010	2019
(1)	(7)	(8)	(9)	(10)
Kotawaringin Lama	7,12	6,70	15	17
Arut Selatan	41,73	40,99	42	53
Kumai	19,74	19,16	17	21
Pangkalan Banteng	12,98	14,89	25	36
Pangkalan Lada	11,85	11,55	125	158
Arut Utara	6,58	6,72	7	8
Kotawaringin Barat	100,00	100,00	23	29

Catatan/Note: ¹Hasil SP2010 (Mei)/The result of the 2010 Population Census (May)

²Hasil Proyeksi Penduduk Indonesia 2015–2045 (Pertengahan tahun/Juni)/The result of Indonesia Population Projection 2015–2045 (mid year/June)

Sumber/Source: BPS, Sensus Penduduk (SP) 2010 dan Proyeksi Penduduk Indonesia 2015–2045/BPS-Statistics Indonesia, 2010 Population Census and Indonesia Population Projection 2015–2045

Lanjutan Tabel/Continued Table 3.1.1

Kecamatan Subdistrict	Rasio Jenis Kelamin Population Sex Ratio	
	2010 ¹	2019 ²
(1)	(11)	(12)
Kotawaringin Lama	112	113
Arut Selatan	108	109
Kumai	109	110
Pangkalan Banteng	117	117
Pangkalan Lada	113	114
Arut Utara	135	135
Kotawaringin Barat	112	113

Catatan/Note: ¹Hasil SP2010 (Mei)/The result of the 2010 Population Census (May)

²Hasil Proyeksi Penduduk Indonesia 2015–2045 (Pertengahan tahun/Juni)/The result of Indonesia Population Projection 2015–2045 (mid year/June)

Sumber/Source: BPS, Sensus Penduduk (SP) 2010 dan Proyeksi Penduduk Indonesia 2015–2045/BPS-Statistics Indonesia, 2010 Population Census and Indonesia Population Projection 2015–2045

4.1 Ketenagakerjaan/Employment

Tabel 3.2.1 Penduduk Berumur 15 Tahun Ke Atas menurut Jenis Kegiatan selama Seminggu yang lalu dan Jenis Kelamin di Kabupaten Kotawaringin Barat, 2019
Population 15 Years of Age and type of Activity During The Previous Week, 2019

Kegiatan Utama <i>Main Activities</i>	Jenis Kelamin <i>Sex</i>		Jumlah <i>Total</i>
	Laki-Laki <i>Male</i>	Perempuan <i>Female</i>	
(1)	(2)	(3)	(4)
I. Angkatan Kerja/ <i>Economically Active</i>			170 652
1. Bekerja/ <i>Working</i>	108 466	57 717	166 183
2. Pengangguran terbuka/ <i>Unemployment</i>			4 469
II. Bukan Angkatan Kerja/ <i>Not Economically Active</i>			61 735
1. Sekolah/ <i>Attending School</i>			16 979
2. Mengurus Rumahtangga/ <i>Housekeeping</i>			42 153
3. Lainnya/ <i>Others</i>			2 603
Jumlah/Total			232 387
Tingkat Partisipasi Angkatan Kerja <i>Economically active Participation rate</i>			73,43
Tingkat Pengangguran <i>Unemployment rate</i>			2,62

Sumber/ Source: Survei Angkatan Kerja Nasional (SAKERNAS) BPS Kabupaten Kotawaringin Barat, Agustus 2019 / National Labor Force Survey (SAKERNAS) BPS-Kotawaringin Barat Regency, August 2019

Tabel 3.2.2 Penduduk Berumur 15 Tahun Ke Atas menurut Pendidikan Tertinggi yang Ditamatkan dan Jenis Kegiatan selama Seminggu yang lalu di Kabupaten Kotawaringin Barat, 2019
Population 15 Years of Age and Over by educational

Attainment and Type of activity During the Previous Week, 2019

Pendidikan Tertinggi yang Ditamatkan/ <i>Educational Attainment</i>	Angkatan Kerja <i>Economically Active</i>			Jumlah <i>Total</i>	Bukan Angkatan Kerja <i>Economically Inactive</i>
	Bekerja <i>Working</i>	Pengangguran terbuka <i>Unemployment</i>			
(1)	(2)	(3)			
Tidak/Belum Pernah Sekolah <i>No Schooling</i>	2 033	0	2 033	1 676	
Tidak/belum Tamat SD <i>Not yet Completed Primary School</i>	21 766	556	22 322	7 281	
Sekolah Dasar <i>Primary school</i>	37 903	454	38 357	15 984	
Sekolah Menengah Pertama <i>Junior High School</i>	26 763	677	27 440	20 179	
Sekolah Menengah Atas <i>Senior High School</i>	37 870	749	38 619	9 672	
Sekolah Menengah Atas Kejuruan <i>Vacational Senior High School</i>	21 053	511	21 564	5 327	
Diploma I/II/III/Akademi <i>Diploma I/II/III/Academy</i>	4 865	157	5 022	818	
Universitas <i>University</i>	13 930	1 365	15 295	798	
Jumlah/Total 2019	166 183	4 469	170 652	61 735	

Sumber/ Survei Angkatan Kerja Nasional (SAKERNAS) BPS Kabupaten Kotawaringin Barat, Agustus 2019 / *National Source: Labor Force Survey (SAKERNAS) BPS-Kotawaringin Barat Regency, August 2019*

Tabel 3.2.3 Penduduk Berumur 15 Tahun Ke Atas yang Bekerja selama Seminggu yang lalu menurut Kelompok Umur dan Jenis Kelamin di Kabupaten Kotawaringin Barat, 2019
Table Population 15 Years of Age and Over Who worked During the Previous Week by Age Group and Sex, 2019

Kelompok Umur <i>Age Group</i>	Jenis Kelamin <i>Sex</i>		Jumlah <i>Total</i>
	Laki-Laki <i>Male</i>	Perempuan <i>Female</i>	
(1)	(2)	(3)	(4)
15 – 19	4 369	1 723	6 092

20 – 24	10 895	6 197	17 092
25 – 29	14 326	6 578	20 904
30 – 34	14 720	7 837	22 557
35 – 39	15 106	8 078	23 184
40 – 44	14 441	9 156	23 597
45 – 49	12 105	7 436	19 541
50 – 54	9 224	5 326	14 550
55 – 59	5 914	2 679	8 593
60+	7 366	2 707	10 073
Jumlah/Total	108 466	57 717	166 183

Sumber/ Source: Survei Angkatan Kerja Nasional (SAKERNAS) BPS Kabupaten Kotawaringin Barat, Agustus 2019 / National Labor Force Survey (SAKERNAS) BPS-Kotawaringin Barat Regency, August 2019

Tabel 3.2.4 Penduduk Berumur 15 Tahun Ke Atas yang Bekerja selama Seminggu yang lalu menurut Jumlah Jam Kerja Seluruhnya dan Jenis Kelamin di Kabupaten Kotawaringin Barat, 2019
Population 15 Years of Age and Over Who Worked During the Previous Week by Total Working Hours and Sex, 2019

Jumlah Jam Kerja Seluruhnya (jam) Total Working Hours (hours)	Jenis Kelamin Sex		Jumlah Total
	Laki-Laki Male	Perempuan Female	
(1)	(2)	(3)	(4)
0 ¹	2 566	1 577	4 143
1 – 7	2 374	2 411	4 785
8 – 14	1 862	5 061	6 923

15-24	7 961	5 506	13 467
25- 34	6 296	4 567	10 863
35+	87 407	38 595	126 002
Jumlah/Total	108 466	57 717	166 183

Keterangan/Note Sementara tidak bekerja/Temporarily of work

Sumber/ Survei Angkatan Kerja Nasional (SAKERNAS) BPS Kabupaten Kotawaringin Barat, Agustus 2019 / National

Source: Labor Force Survey (SAKERNAS) BPS-Kotawaringin Barat Regency, August 2019

Tabel 3.2.5 Penduduk Berumur 15 Tahun Ke Atas yang Bekerja selama Seminggu yang lalu menurut Jumlah Jam Kerja pada Pekerjaan Utama dan Jenis Kelamin di Kabupaten Kotawaringin Barat, 2019
Population 15 Years of Age and Over Who Worked During the Previous Week by Number of Working Hours on Main Industry and Sex, 2019

Jumlah Jam Kerja pada Pekerjaan Utama (jam) Number of Working Hours on Main Industry (hours)	Jenis Kelamin Sex		Jumlah Total
	Laki-Laki Male	Perempuan Female	
(1)	(2)	(3)	(4)
0 ¹	2 566	1 577	4 143
1 – 7	2 374	2 765	5 139
8 – 14	2 846	5 643	8 489
15-24	8 441	5 922	14 363
25- 34	7 401	5 395	12 796

35+	84 838	36 415	121 253
Jumlah/Total	108 466	57 717	166 183

Keterangan/Note Sementara tidak bekerja/Temporarily of work

Sumber/ Survei Angkatan Kerja Nasional (SAKERNAS) BPS Kabupaten Kotawaringin Barat, Agustus 2019 / National

Source: Labor Force Survey (SAKERNAS) BPS-Kotawaringin Barat Regency, August 2019

Tabel 3.2.6 Penduduk Berumur 15 Tahun Ke Atas yang Bekerja selama Seminggu yang lalu menurut Status Pekerjaan Utama dan Jenis Kelamin di Kabupaten Kotawaringin Barat, 2019
Population 15 Years of Age and Over Who Worked During the Previous Week by Number of Working Hours on Main Industry and Sex, 2019

Status Pekerjaan Utama Main Employment Status	Jenis Kelamin Sex		Jumlah Total
	Laki-Laki Male	Perempuan Female	
(1)	(2)	(3)	(4)
Berusaha Sendiri Own Account worker	14 639	12 364	27 003
Berusaha dibantu buruh tidak Tetap/buruh tidak dibayar Employer assisted by temporary worker/ Unpaid worker	13 836	6 548	20 384
Berusaha dibantu buruh tetap Employer assisted by permanent worker	5 763	1 928	7 691
Buruh/karyawan/pegawai Regular employee	60 320	24 687	85 007

Pekerja Bebas <i>Casual Employee</i>	7 787	0	7 787
Pekerja Keluarga Tidak dibayar <i>Family worker/unpaid worker</i>	6 121	12 190	18 311
Jumlah/Total	108 466	57 717	166 183

Sumber/ Survei Angkatan Kerja Nasional (SAKERNAS) BPS Kabupaten Kotawaringin Barat, Agustus 2019 / *National*
 Source: Labor Force Survey (SAKERNAS) BPS-Kotawaringin Barat Regency, August 2019

Tabel 3.2.7 Penduduk Berumur 15 Tahun Ke Atas yang Bekerja selama Seminggu yang lalu menurut Status Pekerjaan Utama dan Jenis Kelamin di Kabupaten Kotawaringin Barat, 2019
Population 15 Years of Age and Over Who Worked During the Previous Week by Number of Working Hours on Main Industry and Sex, 2019

Kegiatan utama <i>Main Activity</i>	Tahun		
	2017	2018	2019
(1)	(2)	(3)	(4)
Angkatan Kerja/ <i>Economically Active</i>	148 404	162 602	170 652
Bekerja/ <i>Working</i>	145 191	157 700	166 183
Pengangguran terbuka/ <i>Unemployment</i>	4 738	4 902	4 469
Bukan Angkatan Kerja/ <i>Not Economically Active</i>	68 425	62 358	61 735
Sekolah/ <i>Attending School</i>	19 642	13 310	16 979
Mengurus Rumah tangga/ <i>Housekeeping</i>	44 573	44 370	42 153
Lainnya/ <i>Others</i>	4 210	4 678	2 603
Jumlah/Total	216 829	224 960	232 387

Sumber/ Survei Angkatan Kerja Nasional (SAKERNAS) BPS Kabupaten Kotawaringin Barat, Agustus 2019 / *National*
 Source: *Labor Force Survey (SAKERNAS) BPS-Kotawaringin Barat Regency, August 2019*

Tabel 3.2.8 Pencari Kerja Terdaftar Menurut Jenis Kelamin dan Kecamatan di Kabupaten Kotawaringin Barat, 2019
Table Number of Registered Job Applicants by Sex and Sub District in Kotawaringin Barat Regency, 2019

Kecamatan Sub District	Jenis Kelamin Sex		Jumlah Total
	Laki-Laki Male	Perempuan Female	
(1)	(2)	(3)	(4)
Kotawaringin Lama	19	4	23
Arut Selatan	348	296	644
Kumai	118	119	237
Pangkalan Banteng	55	49	104
Pangkalan Lada	40	45	85
Arut Utara	8	14	22
Jumlah/Total	588	527	1 115
Lowongan Kerja Terdaftar			552
Penempatan/Pemenuhan Tenaga Kerja			271

Sumber/ Dinas Tenaga Kerja dan Transmigrasi Kabupaten Kotawaringin Barat / *Manpower and Transmigration Office of*
 Source: *Kotawaringin Barat*

Tabel 3.2.9 Upah Minimum Sektoral Kabupaten (Rupiah) per Bulan, 2019
Table Monthly Sectoral Minimum Regional Wages (rupiahs), 2019

UMK Per Sektor		Upah Minimum Kabupaten (Rp)
Monthly Sectoral Minimum Regional Wages		Minimum Regency Wages
	(1)	(2)
I.	Sektor Pertanian, Peternakan, Kehutanan, Perburuan, dan Perikanan	
	(12) perkebunan dan hutan Tanaman Industri	2 965 514,00
	(15200) Penebangan Kayu	2 965 514,00
II.	Sektor Industri Pengolahan	2 965 514,00
III.	Sektor Bangunan	3 022 004,00
IV.	Sektor Pertambangan dan Penggalian	3 078 499,00
V.	Sektor Jasa	2 965 514,00
VI.	Sektor Listrik, Gas dan Air	2 965 514,00
Jumlah/Total		2 808 528,00

Sumber/ Source: Dinas Tenaga Kerja dan Transmigrasi Kabupaten Kotawaringin Barat / Manpower and Transmigration Office of Kotawaringin Barat

Tabel 3.2.10 Upah Minimum Kabupaten (Rupiah) per Bulan di kabupaten Kotawaringin Barat, 2013 - 2019
Table Monthly Minimum Regency Wages (Rupiahs), In Kotawaringin Barat Regency, 2013 - 2019

Tahun Year	Upah Minimum Kabupaten (Rp) Minimum Regency Wages
(1)	(2)
2013	1 583 244,00
2014	1 789 066,00
2015	2 003 745,00
2016	2 204 120,00
2017	2 391 470,00
2018	2 599 767,00
2019	2 808 528,00

Sumber/
Source: Dinas Tenaga Kerja dan Transmigrasi Kabupaten Kotawaringin Barat / Manpower and Transmigration Office of Kotawaringin Barat

90%

Persentase Penyelesaian Tindak Pidana
di Kabupaten Kotawaringin Barat

*Percentage of Criminal Settlement
in Kotawaringin Barat Regency*



PENJELASAN TEKNIS

1. **Tidak/belum pernah sekolah** adalah mereka yang tidak pernah atau belum pernah terdaftar dan tidak pernah atau belum pernah aktif mengikuti pendidikan di suatu jenjang pendidikan formal.
2. **Masih bersekolah** adalah mereka yang terdaftar dan aktif mengikuti pendidikan di suatu jenjang pendidikan formal (Paket A, B, atau C) baik pendidikan dasar, menengah maupun pendidikan tinggi, bagi mahasiswa yang sedang cuti di anggap masih sekolah.
3. **Tidak bersekolah lagi** adalah mereka yang pernah terdaftar dan aktif mengikuti pendidikan di suatu jenjang pendidikan formal, tetapi pada saat pencacahan tidak lagi terdaftar dan tidak aktif mengikuti pendidikan.

TECHNICAL NOTES

1. **Not/never attending school** is someone who has never attended or never registered in a formal education, such as primary, secondary and tertiary education.
2. **Attending school** is someone who is currently attending primary, secondary or tertiary education, including package A, package B or package C. College student who postpones his/her study is considered as attending school.
3. **Not attending school anymore** is someone who had enrolled and participated in a formal education in the past including package A, package B or package C, but currently does not attend school.

4. **Tamat sekolah** adalah menyelesaikan pelajaran yang ditandai dengan lulus ujian akhir pada kelas atau tingkat terakhir suatu jenjang pendidikan di sekolah negeri maupun swasta dengan mendapatkan tanda tamat belajar/ijazah. Seseorang yang belum mengikuti pelajaran pada kelas tertinggi tetapi telah mengikuti ujian akhir dan lulus dianggap tamat sekolah.
4. **Completed particular level of education** is someone who has completed particular level of education in private or public school and accepting graduation certificate. Someone who has never attended the highest grade but passed the final exam is considered as completed particular level of education.
5. **Dapat membaca dan menulis** artinya dapat membaca dan menulis kata-kata/kalimat sederhana dengan suatu aksara tertentu.
5. **Able to read and write** is the ability to read and write a simple sentence in any letter of alphabets.
6. **Sekolah** adalah lembaga pendidikan formal yang dimulai dari pendidikan dasar, menengah, dan tinggi. Pendidikan yang dicatat adalah pendidikan formal berdasar kurikulum Kementerian Pendidikan dan Kebudayaan, termasuk pendidikan yang diselenggarakan oleh pondok pesantren dengan memakai kurikulum Kementerian Pendidikan dan Kebudayaan, seperti madrasah ibtdaiyah (MI), madrasah tsanawiyah (MTs), dan madrasah aliyah (MA).
6. **School** is a formal education institution starting from primary, secondary and tertiary education. The education data recorded in the survey covering data on formal education based on the curriculum set up by Ministry of Education and Culture including education carried out by muslim boarding school (pondok pesantren) implementing the Ministry of Education and Culture curriculum, such as madrasah ibtdaiyah (Islamic primary school), madrasah tsanawiyah (Islamic junior high school) and madrasah aliyah (Islamic senior

high school).

7. **Madrasah ibtidaiyah** adalah lembaga pendidikan berciri khas Islam pada jenjang sekolah dasar (SD). Madrasah tsanawiyah adalah lembaga pendidikan berciri khas Islam pada jenjang sekolah menengah pertama (SMP). Madrasah aliyah adalah lembaga pendidikan berciri khas Islam pada jenjang sekolah menengah atas (SMA).
7. **Madrasah ibtidaiyah** is Islamic school at primary education. *Madrasah tsanawiyah is Islamic school at lower secondary education and madrasah aliyah is Islamic school at higher secondary education*
8. **Rumah sakit** adalah tempat pemeriksaan dan perawatan kesehatan, biasanya berada di bawah pengawasan dokter/tenaga medis.
8. **The hospital** is a place for health check, usually controlled/supervised by doctors/medical personnel.
9. **Rumah sakit bersalin/rumah bersalin** adalah rumah sakit yang dilengkapi dengan fasilitas untuk melahirkan, pemeriksaan kehamilan, pemeriksaan ibu dan anak serta berada di bawah pengawasan dokter dan atau bidan senior.
9. **Maternity hospital/maternal health care center** is a hospital completed with health facilities for birth delivery, pregnancy check and consultation and post-natal check, under the supervision of doctor and or senior midwives.
10. **Pusat kesehatan masyarakat (Puskesmas)** adalah unit pelayanan kesehatan milik pemerintah yang bertanggung jawab terhadap pelayanan kesehatan masyarakat untuk wilayah kecamatan. Tim
10. **Public health centre (PHC)** is a health centre provided by the government that is responsible for the delivery of health services to the community at the subdistrict level. Officials in the PHC as scheduled can

puskesmas sesuai jadwal dapat melakukan kegiatan puskesmas keliling ke tempat-tempat tertentu dalam wilayah kerjanya, untuk mendekatkan pelayanan dengan masyarakat.

provide health services in their working areas in the effort of closing their services to the community through mobile PHC program.

11. Puskesmas pembantu (Pustu)

yaitu unit pelayanan kesehatan masyarakat yang membantu kegiatan puskesmas di sebagian dari wilayah kerja. Pada beberapa daerah balai pengobatan telah berubah fungsi menjadi pustu walaupun papan nama masih tertulis balai pengobatan.

11. Subsidiary public health centre

is a health facility that assist the public health centre in its part of working area. In several regions, health check points (balai pengobatan) has changes their status into subsidiary public health centre, although their sign written in the board remains unchanged.

12. Apotik

adalah tempat penjualan obat yang mempunyai izin operasi dari Kementerian Kesehatan, u.p Badan POM, di bawah pengawasan apoteker.

12. Pharmacy

is a place of selling medicines having permit operation from the Ministry of Health, through The National Agency of Drug and Food Control, under the control of pharmacist.

13. Jumlah pemeluk agama/kepercayaan

merupakan data yang bersumber dari Kantor Wilayah Kementerian Agama Provinsi Kalimantan Tengah. Kantor Wilayah Kementerian Agama Provinsi Kalimantan Tengah memperoleh data dari Kantor Kementerian Agama kabupaten/kota di Kalimantan Tengah. Kantor Kementerian

13. The population by religion

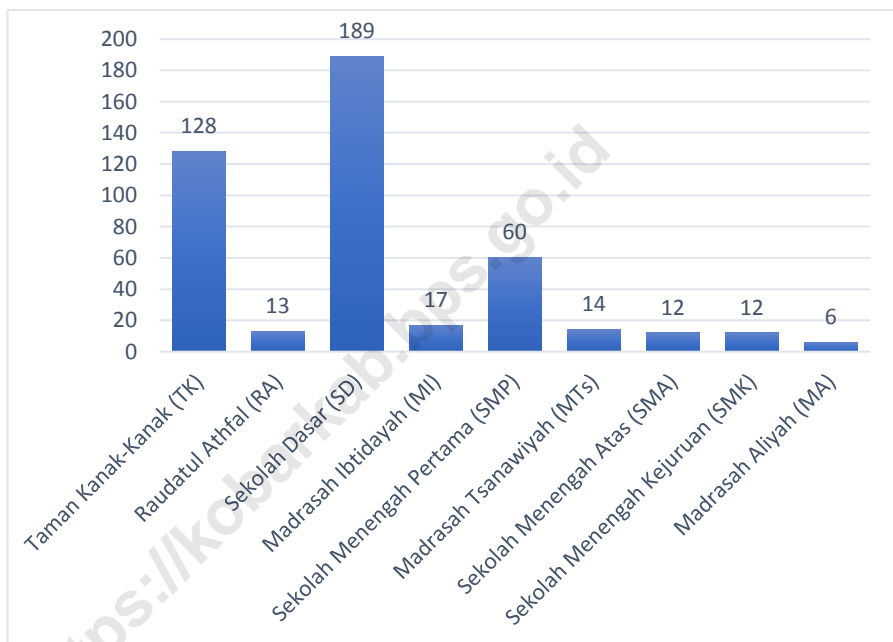
was sourced from the Ministry of Religious Office of Kalimantan Tengah Province. Ministry of Religious Office of Kalimantan Tengah obtained data from the Ministry of Religious Office of Regency/Municipality in Kalimantan Tengah Province. Ministry of Religious Office of Regency/Municipality obtained data from every Religious Affairs

Kabupaten/Kota memperoleh data melalui Kantor Urusan Agama setiap kecamatan. Kantor Urusan Agama Kecamatan memperoleh data dari kelurahan-kelurahan. Data yang berasal dari kelurahan diperoleh dengan registrasi penduduk.

Office of each sub-district. Subdistrict Religious Affairs Office obtained data from the villages/kelurahan. The data was derived by registration of residents.

14. **Jumlah tindak pidana** menggambarkan jumlah kasus tindak pidana yang terjadi pada kurun waktu tertentu.
14. **Crime total** refers to the number of criminal cases occurring during a given period.
15. **Bencana alam** adalah bencana yang diakibatkan oleh peristiwa atau serangkaian peristiwa yang disebabkan oleh alam, antara lain berupa gempa bumi, tsunami, gunung meletus, banjir, kekeringan, angin topan dan tanah longsor (UU No. 24 tahun 2007).
15. **Natural disaster** is disaster that is caused by a natural occurrence or a series of natural occurrences that includes earthquake, tsunami, volcanic eruption, flood, drought, cyclone and landslide (Law No. 24 of 2007).

Gambar 6. Jumlah Sekolah Menurut Jenjang Pendidikan di Kabupaten Kotawaringin Barat (%), 2018/2019
Picture **Number of Schools by Level of Education in Kotawaringin Barat regency (%), 2018/2019**



4.1 Pendidikan/Education

Tabel 4.1.1 Jumlah Sekolah, Guru¹, dan Murid Taman Kanak-Kanak (TK) di Bawah Kementerian Pendidikan dan Kebudayaan Menurut Kecamatan di Kabupaten Kotawaringin Barat, 2018/2019 dan 2019/2020
Number of Schools, Teachers¹, and Pupils in Kindergarten Under the Ministry of Education and Culture by Subdistrict in Kotawaringin Barat Regency, 2018/2019 and 2019/2020

Kecamatan Subdistrict	Negeri/Public		Sekolah/Schools Swasta/Private		Jumlah/Total	
	2018/ 2019	2019/ 2020	2018/ 2019	2019/ 2020	2018/ 2019	2019/ 2020
(1)	(2)	(3)	(4)	(5)	(6)	(7)
Kotawaringin Lama	1	1	8	8	9	9
Arut Selatan	1	1	50	50	51	51
Kumai	1	1	23	23	24	24
Pangkalan Banteng	1	1	22	22	23	23
Pangkalan Lada	1	1	13	14	14	15
Arut Utara	-	-	7	7	7	7
Kotawaringin Barat	5	5	123	124	126	129

Catatan/Note: ¹Jumlah guru termasuk kepala sekolah dan guru/The total of teachers including headmaster and teacher

Sumber/Source: Kementerian Pendidikan dan Kebudayaan, Sistem Data Pokok Pendidikan, data semester ganjil/ Ministry of Educations and Culture, Basic Education Data System, odd semester

Lanjutan Tabel/Continued Table 4.1.1

Kecamatan Subdistrict	Negeri/Public		Guru ¹ /Teachers ¹ Swasta/Private		Jumlah/Total	
	2018/ 2019	2019/ 2020	2018/ 2019	2019/ 2020	2018/ 2019	2019/ 2020
(1)	(8)	(9)	(10)	(11)	(12)	(13)
Kotawaringin Lama	1	3	28	32	29	35
Arut Selatan	17	11	198	243	215	254
Kumai	7	5	72	88	71	93
Pangkalan Banteng	1	4	67	91	68	95
Pangkalan Lada	3	4	53	66	56	70
Arut Utara	3	-	15	17	18	17
Kotawaringin Barat	32	27	425	537	457	564

Catatan/Note: ¹ Jumlah guru termasuk kepala sekolah dan guru/The total of teachers including headmaster and teacher

Sumber/Source: Kementerian Pendidikan dan Kebudayaan, Sistem Data Pokok Pendidikan, data semester ganjil/ Ministry of Educations and Culture, Basic Education Data System, odd semester

Lanjutan Tabel/Continued Table 4.1.1

Kecamatan Subdistrict	Negeri/Public		Murid/Pupils Swasta/Private		Jumlah/Total	
	2018/ 2019	2019/ 2020	2018/ 2019	2019/ 2020	2018/ 2019	2019/ 2020
	(14)	(15)	(16)	(17)	(18)	(19)
Kotawaringin Lama	40	42	546	573	586	615
Arut Selatan	120	118	3 014	3 091	3 134	3 209
Kumai	90	98	1 208	1 192	1 298	1 290
Pangkalan Banteng	37	23	1 141	1 164	1 178	1 187
Pangkalan Lada	22	67	1 051	1 048	1 073	1 115
Arut Utara	-	-	431	384	431	384
Kotawaringin Barat	309	348	7 391	7 452	7 700	7 800

Sumber/Source: Kementerian Pendidikan dan Kebudayaan, Sistem Data Pokok Pendidikan, data semester ganjil/ Ministry of Educations and Culture, Basic Education Data System, odd semester

Tabel 4.1.2 Jumlah Sekolah, Guru, dan Murid Raudatul Athfal (RA) di Bawah Kementerian Agama Menurut Kecamatan di Kabupaten Kotawaringin Barat, 2018/2019 dan 2019/2020
Number of Schools, Teachers, and Pupils in Raudatul Athfal (RA) Under the Ministry of Religious Affairs by Subdistrict in Kotawaringin Barat Regency, 2018/2019 and 2019/2020

Kecamatan Subdistrict	Raudatul Athfal (RA)/Raudatul Athfal (RA)					
	Sekolah/Schools		Guru/Teachers		Siswa/Pupils	
	2018/ 2019	2019/ 2020	2018/ 2019	2019/ 2020	2018/ 2019	2019/ 2020
(1)	(2)	(3)	(4)	(5)	(6)	(7)
Kotawaringin Lama	2	2	14	10	108	85
Arut Selatan	4	5	29	30	272	336
Kumai	3	2	10	7	276	189
Pangkalan Banteng	4	4	22	18	382	357
Pangkalan Lada	-	-	-	-	-	-
Arut Utara	-	-	-	-	-	-
Kotawaringin Barat	13	13	75	65	1 038	967

Catatan/Note: Seluruh Raudatul Athfal (RA) berstatus swasta/All Raudatul Athfal (RA) are private

Sumber/Source: Kementerian Agama, EMIS, data semester genap laporan sampai dengan 30 Juni 2019/Ministry of Religious Affairs, EMIS, even semester report data up to 30th June 2019

Tabel 4.1.3 Jumlah Sekolah, Guru1, dan Murid Sekolah Dasar (SD) di Bawah Kementerian Pendidikan dan Kebudayaan Menurut Kecamatan di Kabupaten Kotawaringin Barat, 2018/2019 dan 2019/2020
Number of Schools, Teachers1, and Pupils in Primary Schools Under the Ministry of Education and Culture by Subdistrict in Kotawaringin Barat Regency, 2018/2019 and 2019/2020

Kecamatan Subdistrict	Negeri/Public		Sekolah/Schools Swasta/Private		Jumlah/Total	
	2018/ 2019	2019/ 2020	2018/ 2019	2019/ 2020	2018/ 2019	2019/ 2020
(1)	(2)	(3)	(4)	(5)	(6)	(7)
Kotawaringin Lama	23	23	1	1	24	24
Arut Selatan	59	59	9	9	68	68
Kumai	31	31	2	2	33	33
Pangkalan Banteng	20	20	6	6	26	26
Pangkalan Lada	20	20	1	1	21	21
Arut Utara	12	12	5	5	17	17
Kotawaringin Barat	165	165	24	24	189	189

Lanjutan Tabel/Continued Table 4.1.3

Kecamatan Subdistrict	Negeri/Public		Guru ¹ /Teachers ¹ Swasta/Private		Jumlah/Total	
	2018/ 2019	2019/ 2020	2018/ 2019	2019/ 2020	2018/ 2019	2019/ 2020
(1)	(8)	(9)	(10)	(11)	(12)	(13)
Kotawaringin Lama	133	156	19	20	152	176
Arut Selatan	493	579	115	126	608	705
Kumai	259	295	13	17	272	312
Pangkalan Banteng	160	195	73	78	233	273
Pangkalan Lada	165	184	18	17	183	201
Arut Utara	68	73	46	46	114	119
Kotawaringin Barat	1 278	1 482	284	304	1 562	1 786

Lanjutan Tabel/Continued Table 4.1.3

Kecamatan Subdistrict	Negeri/Public		Murid/Students Swasta/Private		Jumlah/Total	
	2018/ 2019	2019/ 2020	2018/ 2019	2019/ 2020	2018/ 2019	2019/ 2020
(1)	(14)	(15)	(16)	(17)	(18)	(19)
Kotawaringin Lama	2 337	2 358	301	307	2 538	2 665
Arut Selatan	10 355	10 257	2 264	2 483	12 619	12 740
Kumai	5 197	5 222	311	344	5 508	5 566
Pangkalan Banteng	2 942	2 957	1 574	1 619	4 516	4 576
Pangkalan Lada	3 585	3 715	426	387	4 011	4 102
Arut Utara	713	686	965	949	1 678	1 635
Kotawaringin Barat	25 029	25 195	5 841	6 089	30 870	31 284

Catatan/Note: ¹ Jumlah guru termasuk kepala sekolah dan guru/The total of teachers including headmaster and teacher

Sumber/Source: Kementerian Pendidikan dan Kebudayaan, Sistem Data Pokok Pendidikan, data semester ganjil/ Ministry of Educations and Culture, Basic Education Data System, odd semester

Tabel 4.1.4 Jumlah Sekolah, Guru, dan Murid Madrasah Ibtidaiyah (MI) di Bawah Kementerian Agama Menurut Kecamatan di Kabupaten Kotawaringin Barat, 2018/2019 dan 2019/2020
Number of Schools, Teachers, and Pupils in Madrasah Ibtidaiyah (MI) Under the Ministry of Religious Affairs by Subdistrict in Kotawaringin Barat Regency, 2018/2019 and 2019/2020

Kecamatan Subdistrict	Negeri/Public		Sekolah/Schools Swasta/Private		Jumlah/Total	
	2018/ 2019	2019/ 2020	2018/ 2019	2019/ 2020	2018/ 2019	2019/ 2020
(1)	(2)	(3)	(4)	(5)	(6)	(7)
Kotawaringin Lama	-	-	-	-	-	-
Arut Selatan	2	2	6	6	8	8
Kumai	2	2	4	4	6	6
Pangkalan Banteng	-	-	3	3	3	3
Pangkalan Lada	-	-	-	-	-	-
Arut Utara	-	-	-	-	-	-
Kotawaringin Barat	4	4	13	13	17	17

Lanjutan Tabel/Continued Table 4.1.4

Kecamatan Subdistrict	Negeri/Public		Guru / Teachers Swasta/Private		Jumlah/Total	
	2018/ 2019	2019/ 2020	2018/ 2019	2019/ 2020	2018/ 2019	2019/ 2020
	(8)	(9)	(10)	(11)	(12)	(13)
Kotawaringin Lama	-	-	-	-	-	-
Arut Selatan	28	37	39	58	67	95
Kumai	24	38	28	44	52	82
Pangkalan Banteng	-	-	18	36	18	36
Pangkalan Lada	-	-	-	-	-	-
Arut Utara	-	-	-	-	-	-
Kotawaringin Barat	52	75	85	138	137	213

Lanjutan Tabel/Continued Table 4.1.4

Kecamatan Subdistrict	Negeri/Public		Murid/Students Swasta/Private		Jumlah/Total	
	2018/ 2019	2019/ 2020	2018/ 2019	2019/ 2020	2018/ 2019	2019/ 2020
(1)	(14)	(15)	(16)	(17)	(18)	(19)
Kotawaringin Lama	-	-	-	-	-	-
1693Arut Selatan	763	772	1 067	921	1 830	1 693
Kumai	562	610	543	564	1 105	1 174
Pangkalan Banteng	-	-	233	531	233	531
Pangkalan Lada	-	-	-	-	-	-
Arut Utara	-	-	-	-	-	-
Kotawaringin Barat	1 325	1 382	1 843	2 016	3 168	3 398

Sumber/Source: Kementerian Agama, EMIS, data semester genap laporan sampai dengan 30 Juni 2019/Ministry of Religious Affairs, EMIS, even semester report data up to 30th June 2019

Tabel 4.1.5 Jumlah Sekolah, Guru, dan Murid Sekolah Menengah Pertama (SMP) di Bawah Kementerian Pendidikan dan Kebudayaan Menurut Kecamatan di Kabupaten Kotawaringin Barat, 2018/2019 dan 2019/2020
Number of Schools, Teachers¹, and Pupils in Junior High Schools Under the Ministry of Education and Culture by Subdistrict in Kotawaringin Barat Regency, 2018/2019 and 2019/2020

Kecamatan Subdistrict	Negeri/Public		Sekolah/Schools Swasta/Private		Jumlah/Total	
	2018/ 2019	2019/ 2020	2018/ 2019	2019/ 2020	2018/ 2019	2019/ 2020
(1)	(2)	(3)	(4)	(5)	(6)	(7)
Kotawaringin Lama	6	6	2	2	8	8
Arut Selatan	12	12	8	7	20	19
Kumai	11	11	1	1	12	12
Pangkalan Banteng	6	6	4	4	10	10
Pangkalan Lada	5	5	1	1	6	6
Arut Utara	4	4	1	1	5	5
Kotawaringin Barat	44	44	17	16	61	60

Lanjutan Tabel/Continued Table 4.1.5

Kecamatan Subdistrict	Negeri/Public		Guru ¹ /Teachers ¹ Swasta/Private		Jumlah/Total	
	2018/ 2019	2019/ 2020	2018/ 2019	2019/ 2020	2018/ 2019	2019/ 2020
(1)	(8)	(9)	(10)	(11)	(12)	(13)
Kotawaringin Lama	46	56	18	20	64	76
Arut Selatan	225	236	107	101	332	337
Kumai	109	122	3	5	112	127
Pangkalan Banteng	65	76	37	37	102	113
Pangkalan Lada	66	68	15	13	81	81
Arut Utara	25	29	8	7	33	36
Kotawaringin Barat	536	587	188	183	724	770

Lanjutan Tabel/Continued Table 4.1.5

Kecamatan Subdistrict	Negeri/Public		Murid/Students Swasta/Private		Jumlah/Total	
	2018/ 2019	2019/ 2020	2018/ 2019	2019/ 2020	2018/ 2019	2019/ 2020
(1)	(14)	(15)	(16)	(17)	(18)	(19)
Kotawaringin Lama	709	658	216	250	925	908
Arut Selatan	3 690	3 643	1 465	1 558	5 155	5 201
Kumai	1 717	1 782	28	24	1 745	1 806
Pangkalan Banteng	1 024	1 014	606	629	1 630	1 643
Pangkalan Lada	970	972	192	203	1 162	1 175
Arut Utara	308	312	145	170	453	482
Kotawaringin Barat	8 418	8 381	2 652	2 834	11 070	11 215

Catatan/Note: ¹ Jumlah guru termasuk kepala sekolah dan guru/The total of teachers including headmaster and teacher

Sumber/Source: Kementerian Pendidikan dan Kebudayaan, Sistem Data Pokok Pendidikan, data semester ganjil/ Ministry of Educations and Culture, Basic Education Data System, odd semester

Tabel 4.1.6 Jumlah Sekolah, Guru, dan Murid Madrasah Tsanawiyah (MTs) di Bawah Kementerian Agama Menurut Kecamatan di Kabupaten Kotawaringin Barat, 2018/2019 dan 2019/2020
Number of Schools, Teachers, and Pupils in Madrasah Tsanawiyah (MTs) Under the Ministry of Religious Affairs by Subdistrict in Kotawaringin Barat Regency, 2018/2019 and 2019/2020

Kecamatan Subdistrict	Negeri/Public		Sekolah/Schools Swasta/Private		Jumlah/Total	
	2018/ 2019	2019/ 2020	2018/ 2019	2019/ 2020	2018/ 2019	2019/ 2020
(1)	(2)	(3)	(4)	(5)	(6)	(7)
Kotawaringin Lama	-	-	2	2	2	2
Arut Selatan	1	1	2	2	3	3
Kumai	1	1	4	4	5	5
Pangkalan Banteng	-	-	1	2	1	2
Pangkalan Lada	-	-	2	2	2	2
Arut Utara	-	-	-	-	-	-
Kotawaringin Barat	2	2	11	12	13	14

Lanjutan Tabel/Continued Table 4.1.6

Kecamatan Subdistrict	Negeri/Public		Guru/Teachers Swasta/Private		Jumlah/Total	
	2018/ 2019	2019/ 2020	2018/ 2019	2019/ 2020	2018/ 2019	2019/ 2020
(1)	(8)	(9)	(10)	(11)	(12)	(13)
Kotawaringin Lama	2	-	6	16	8	16
Arut Selatan	29	44	25	24	54	24
Kumai	24	33	35	36	59	36
Pangkalan Banteng	3	-	7	12	10	12
Pangkalan Lada	6	-	14	19	20	19
Arut Utara	-	-	-	-	-	-
Kotawaringin Barat	64	77	87	107	151	184

Lanjutan Tabel/Continued Table 4.1.6

Kecamatan Subdistrict (1)	Negeri/Public		Murid/Students Swasta/Private		Jumlah/Total	
	2018/ 2019 (14)	2019/ 2020 (15)	2018/ 2019 (16)	2019/ 2020 (17)	2018/ 2019 (18)	2019/ 2020 (19)
Kotawaringin Lama	-	-	105	136	105	136
Arut Selatan	575	673	298	313	873	986
Kumai	687	551	488	518	1 175	1 069
Pangkalan Banteng	-	-	61	104	61	104
Pangkalan Lada	-	-	179	165	179	165
Arut Utara	-	-	-	-	-	-
Kotawaringin Barat	1 262	1 236	1 131	1 236	2 393	2 460

Sumber/Source: Kementerian Agama, EMIS, data semester genap laporan sampai dengan 30 Juni 2019/Ministry of Religious Affairs, EMIS, even semester report data up to 30th June 2019

Tabel 4.1.7 Jumlah Sekolah, Guru, dan Murid Sekolah Menengah Atas (SMA) di Bawah Kementerian Pendidikan dan Kebudayaan Menurut Kecamatan di Kabupaten Kotawaringin Barat, 2017/2018 dan 2018/2019
Number of Schools, Teachers¹, and Pupils in Senior High Schools Under the Ministry of Education and Culture by Subdistrict in Kotawaringin Barat Regency, 2017/2018 and 2018/2019

Kecamatan Subdistrict	Negeri/Public		Sekolah/Schools Swasta/Private		Jumlah/Total	
	2018/ 2019	2019/ 2020	2018/ 2019	2019/ 2020	2018/ 2019	2019/ 2020
(1)	(2)	(3)	(4)	(5)	(6)	(7)
Kotawaringin Lama	1	1	-	-	1	1
Arut Selatan	3	3	3	2	6	6
Kumai	2	2	-	-	2	2
Pangkalan Banteng	1	1	1	1	2	2
Pangkalan Lada	1	1	-	-	1	1
Arut Utara	1	1	-	-	1	1
Kotawaringin Barat	9	9	4	3	13	12

Lanjutan Tabel/Continued Table 4.1.7

Kecamatan Subdistrict	Negeri/Public		Guru ¹ /Teachers ¹ Swasta/Private		Jumlah/Total	
	2018/ 2019	2019/ 2020	2018/ 2019	2019/ 2020	2018/ 2019	2019/ 2020
(1)	(8)	(9)	(10)	(11)	(12)	(13)
Kotawaringin Lama	18	24	-	-	18	24
Arut Selatan	119	122	29	29	148	151
Kumai	70	73	-	-	70	73
Pangkalan Banteng	24	23	5	5	29	28
Pangkalan Lada	29	30	-	-	29	30
Arut Utara	15	18	-	-	15	18
Kotawaringin Barat	275	290	34	34	309	324

Lanjutan Tabel/Continued Table 4.1.7

Kecamatan Subdistrict	Negeri/Public		Murid / Students Swasta/Private		Jumlah/Total	
	2018/ 2019	2019/ 2020	2018/ 2019	2019/ 2020	2018/ 2019	2019/ 2020
	(14)	(15)	(16)	(17)	(18)	(19)
Kotawaringin Lama	283	289	-	-	283	289
Arut Selatan	2 112	2 120	149	119	2 261	2 239
Kumai	1 332	1 328	-	-	1 332	1 328
Pangkalan Banteng	500	513	70	77	570	590
Pangkalan Lada	538	603	-	-	538	603
Arut Utara	186	189	-	-	186	189
Kotawaringin Barat	4 951	5 042	219	196	5 170	5 238

Catatan/Note: ¹ Jumlah guru termasuk kepala sekolah dan guru/The total of teachers including headmaster and teacher

Sumber/Source: Kementerian Pendidikan dan Kebudayaan, Sistem Data Pokok Pendidikan, data semester ganjil/Ministry of Educations and Culture, Basic Education Data System, odd semester

Tabel 4.1.8 Jumlah Sekolah, Guru1, dan Murid Sekolah Menengah Kejuruan (SMK) di Bawah Kementerian Pendidikan dan Kebudayaan Menurut Kecamatan di Kabupaten Kotawaringin Barat, 2018/2019 dan 2019/2020
Number of Schools, Teachers1, and Pupils in Vocational High Schools Under the Ministry of Education and Culture by Subdistrict in Kotawaringin Barat Regency, 2018/2019 and 2019/2020

Kecamatan Subdistrict	Negeri/Public		Sekolah/Schools Swasta/Private		Jumlah/Total	
	2018/ 2019	2019/ 2020	2018/ 2019	2019/ 2020	2018/ 2019	2019/ 2020
(1)	(2)	(3)	(4)	(5)	(6)	(7)
Kotawaringin Lama	1	1	-	-	1	1
Arut Selatan	4	4	7	7	11	11
Kumai	3	3	-	-	3	3
Pangkalan Banteng	1	1	-	-	1	1
Pangkalan Lada	1	1	-	-	1	1
Arut Utara	-	-	-	-	-	-
Kotawaringin Barat	10	10	7	7	17	17

Lanjutan Tabel/Continued Table 4.1.8

Kecamatan Subdistrict	Negeri/Public		Guru ¹ / Teachers ¹ Swasta/Private		Jumlah/Total	
	2018/ 2019	2019/ 2020	2018/ 2019	2019/ 2020	2018/ 2019	2019/ 2020
(1)	(8)	(9)	(10)	(11)	(12)	(13)
Kotawaringin Lama	16	17	-	-	16	17
Arut Selatan	135	140	98	29	212	238
Kumai	33	40	-	-	33	40
Pangkalan Banteng	32	32	-	5	32	32
Pangkalan Lada	19	20	-	-	19	20
Arut Utara	-	-	-	-	-	-
Kotawaringin Barat	235	249	98	34	312	347

Lanjutan Tabel/Continued Table 4.1.8

Kecamatan Subdistrict (1)	Negeri/Public		Murid/Students Swasta/Private		Jumlah/Total	
	2018/ 2019	2019/ 2020	2018/ 2019	2019/ 2020	2018/ 2019	2019/ 2020
	(14)	(15)	(16)	(17)	(18)	(19)
Kotawaringin Lama	191	-	-	-	191	199
Arut Selatan	2 064	-	1 379	1 732	3 443	3 799
Kumai	395	-	-	-	395	502
Pangkalan Banteng	527	-	-	-	527	555
Pangkalan Lada	239	-	-	-	239	220
Arut Utara	-	-	-	-	-	-
Kotawaringin Barat	3 416	1 379	1 732	4 795	5 275	

Catatan/Note: ¹ Jumlah guru termasuk kepala sekolah dan guru/The total of teachers including headmaster and teacher

Sumber/Source: Kementerian Pendidikan dan Kebudayaan, Sistem Data Pokok Pendidikan, data semester ganjil/ Ministry of Educations and Culture, Basic Education Data System, odd semester

Tabel 4.1.9 Jumlah Sekolah, Guru, dan Murid Madrasah Aliyah (MA) di Bawah Kementerian Agama Menurut Kecamatan di Kabupaten Kotawaringin Barat, 2018/2019 dan 2019/2020
Number of Schools, Teachers, and Pupils in Madrasah Aliyah (MA) Under the Ministry of Religious Affairs by Subdistrict in Kotawaringin Barat Regency, 2018/2019 and 2019/2020

Kecamatan/ Subdistrict	Negeri / Public		Sekolah / Schools Swasta / Private		Jumlah / Total	
	2018/ 2019	2019/ 2020	2018/ 2019	2019/ 2020	2018/ 2019	2019/ 2020
(1)	(2)	(3)	(4)	(5)	(6)	(7)
Kotawaringin Lama	-	1	1	-	1	1
Arut Selatan	1	3	1	2	2	5
Kumai	-	2	1	-	1	2
Pangkalan Banteng	-	1	1	1	1	2
Pangkalan Lada	-	1	1	-	1	1
Arut Utara	-	1	-	-	-	1
Kotawaringin Barat	1	9	5	3	6	12

Lanjutan Tabel/Continued Table 4.1.9

Kecamatan/ Subdistrict	Negeri / Public		Guru / Teachers Swasta / Private		Jumlah / Total	
	2018/ 2019	2019/ 2020	2018/ 2019	2019/ 2020	2018/ 2019	2019/ 2020
(1)	(8)	(9)	(10)	(11)	(12)	(13)
Kotawaringin Lama	...	24	...	-	9	24
Arut Selatan	...	122	...	29	54	151
Kumai	...	73	...	-	12	73
Pangkalan Banteng	...	23	...	5	11	28
Pangkalan Lada	...	30	...	-	9	30
Arut Utara	-	18	-	-	-	18
Kotawaringin Barat	...	290	...	34	95	324

Lanjutan Tabel/Continued Table 4.1.9

Kecamatan/ Subdistrict	Negeri / Public		Murid / Students Swasta / Private		Jumlah / Total	
	2018/ 2019	2019/ 2020	2018/ 2019	2019/ 2020	2018/ 2019	2019/ 2020
	(1)	(14)	(15)	(16)	(17)	(18)
Kotawaringin Lama	...	289	...	-	30	289
Arut Selatan	...	2120	...	119	642	2 239
Kumai	...	1328	...	-	102	1 328
Pangkalan Banteng	...	513	...	77	24	590
Pangkalan Lada	...	603	...	-	57	603
Arut Utara	-	189	-	-	-	189
Kotawaringin Barat	...	5042	...	196	855	5 238

Sumber/Source: *Kementerian Agama, EMIS, data semester genap laporan sampai dengan 30 Juni 2019/Ministry of Religious Affairs, EMIS, even semester report data up to 30th June 2019*

Tabel 4.1.10 Jumlah Desa/Kelurahan yang Memiliki Fasilitas Sekolah Menurut Kecamatan dan Tingkat Pendidikan di Kabupaten Katingan, 2011 - 2018
Number of Villages Having Educational Facilities by Subdistrict and Educational Level in Katingan Regency, 2011 - 2018

Kecamatan/ Subdistrict	SD Primary Schools			SMP Junior High School		
	2014 (2)	2018 (3)	2019 (4)	2014 (5)	2018 (6)	2019 (7)
1. Kotawaringin Lama	17	17	17	7	7	7
2. Arut Selatan	20	20	20	13	13	13
3. Kumai	18	18	18	13	14	14
4. Pangkalan Banteng	17	17	17	8	9	9
5. Pangkalan Lada	11	11	11	7	7	7
6. Arut Utara	11	11	11	4	3	5
Kotawaringin Barat	94	94	94	52	53	55

Lanjutan Tabel/Continued Table 4.1.10

Kecamatan/ Subdistrict	SMA Senior High Schools			SMK Vocational School		
	2011 (2)	2014 (3)	2018 (4)	2011 (5)	2014 (6)	2018 (7)
1. Kotawaringin Lama	1	2	2	1	1	1
2. Arut Selatan	4	4	4	6	9	7
3. Kumai	3	3	3	2	2	3
4. Pangkalan Banteng	2	3	3	1	1	1
5. Pangkalan Lada	2	2	2	1	1	1
6. Arut Utara	1	1	1	-	-	-
Kotawaringin Barat	13	15	15	11	14	13

Lanjutan Tabel/Continued Table 4.1.10

	Kecamatan/ Subdistrict	Perguruan Tinggi University		
		2011 (14)	2014 (15)	2018 (16)
	(1)			
1.	Kotawaringin Lama	-	-	-
2.	Arut Selatan	2	1	1
3.	Kumai	-	-	-
4.	Pangkalan Banteng	-	-	-
5.	Pangkalan Lada	-	-	-
6.	Arut Utara	-	-	-
	Kotawaringin Barat	2	1	1

Sumber/Source: BPS, Pendataan Potensi Desa (Podes)/BPS-Statistics Indonesia, Village Potential Data Collecting

4.2 Kesehatan/Health

Tabel 4.2.2 Jumlah Desa/Kelurahan Yang Memiliki Sarana Kesehatan Menurut Kecamatan di Kotawaringin Barat
Table Number of Villages Having Health Facilities by Subdistrict in Kotawaringin Barat Regency

Kecamatan Subdistrict	Rumah Sakit Hospital			Rumah Sakit Bersalin Maternity Hospital		
	2014	2018	2019	2014	2018	2019
(1)	(2)	(3)	(4)	(5)	(6)	(7)
Kotawaringin Lama	-	-	-	-	-	-
Arut Selatan	1	1	1	3	-	-
Kumai	-	-	-	-	-	-
Pangkalan Banteng	-	-	-	-	-	-
Pangkalan Lada	-	-	-	-	-	-
Arut Utara	-	-	-	-	-	-
Kotawaringin Barat	1	1	1	3	-	-

Sumber/Source: Dinas Kesehatan Kabupaten Kotawaringin Barat /
 Health Office of Kotawaringin Barat Regency

Lanjutan Tabel/Continued Table 4.2.1

Kecamatan Subdistrict	Poliklinik Polyclinic			Puskesmas Public Health Center		
	2014 (8)	2018 (9)	2019 (10)	2014 (11)	2018 (12)	2019 (13)
(1)						
1. Kotawaringin Lama	-	1	1	2	3	3
2. Arut Selatan	7	5	5	6	8	8
3. Kumai	1	3	3	3	3	3
4. Pangkalan Banteng	3	1	1	2	3	3
5. Pangkalan Lada	1	2	2	2	2	2
6. Arut Utara	1	1	1	2	2	2
Kotawaringin Barat	13	13	13	17	21	21

Sumber/Source: Dinas Kesehatan Kabupaten Kotawaringin Barat /
Health Office of Kotawaringin Barat Regency

Lanjutan Tabel/Continued Table 4.2.1

Kecamatan Subdistrict	Puskesmas Pembantu Subsidiary of Public Health Center			Apotek Pharmacy		
	2014 (14)	2018 (15)	2019 (16)	2014 (17)	2018 (18)	2019 (19)
(1)						
Kotawaringin Lama	12	12	12	0	2	2
Arut Selatan	17	15	15	5	6	6
Kumai	14	15	15	2	2	2
Pangkalan Banteng	16	16	16	1	2	2
Pangkalan Lada	9	9	9	1	3	3
Arut Utara	8	10	10	0	0	0
Kotawaringin Barat	76	77	77	9	15	15

Sumber/Source: BPS, Pendataan Potensi Desa (Podes)/BPS-Statistics Indonesia, Village Potential Data Collecting

Tabel 4.2.3 Jumlah Tenaga Kesehatan Menurut Kecamatan di Kabupaten Kotawaringin Barat, 2019
Table Number of Medical Personnel by Subdistrict in Kotawaringin Barat Regency, 2019

Kecamatan Sub District	Dokter Doctor	Perawat Nurse	Bidan Midwife	Farmasi Pharmaceutical	Ahli Gizi Nutritionist
(1)	(2)	(3)	(4)	(5)	(6)
Kotawaringin Lama	8	38	48	...	4
Arut Selatan	37	107	93	...	10
Kumai	17	68	79	...	4
Pangkalan Banteng	13	48	56	...	2
Pangkalan Lada	7	23	20	...	3
Arut Utara	4	23	27	...	3
Kotawaringin Barat	86	307	323	...	26

Sumber/Source: Dinas Kesehatan Kabupaten Kotawaringin Barat /
 Health Office of Kotawaringin Barat Regency

Tabel 4.2.4 **Persentase Penduduk yang Mempunyai Keluhan Kesehatan Selama Sebulan Terakhir di Kabupaten Kotawaringin Barat, 2015-2019**
Table **Percentage of People Who Had Health Complaint During a Month Prior to the Survey in Kotawaringin Barat Regency, 2015-2019**

Tahun <i>year</i>	Persentase Penduduk <i>Percentage of People</i>
(1)	(2)
2015	...
2016	...
2017	...
2018	...
2019	30,46

Tabel 4.2.5 Jumlah Rumah Sakit Umum, Rumah Sakit Khusus, Rumah Sakit/Rumah Bersalin, Puskesmas, Klinik/Balai Kesehatan, Posyandu, dan Polindes Menurut Kecamatan di Kabupaten Kotawaringin Barat, 2018 dan 2019
Number of General Hospital, Special Hospital, Maternity Hospital and Public Health Center, Medical Clinic, Integrated Service Post, Village maternity Cottage by Subdistrict in Kotawaringin Barat Regency, 2018 and 2019

Kecamatan Sub District	Rumah Sakit Umum General Hospital		Rumah Sakit Khusus Special Hospital		Rumah Sakit Bersalin/ Rumah Bersalin Maternity Hospital		Puskesmas Public Health Center	
	2018	2019	2018	2019	2018	2019	2018	2019
(1)	(2)	(3)	(4)	(5)	(6)	(7)	(8)	(9)
Kotawaringin Lama	-	-	-	-	-	-	3	3
Arut Selatan	2	2	-	-	-	-	6	6
Kumai	-	-	-	-	-	-	3	3
Pangkalan Banteng	-	-	-	-	-	-	2	2
Pangkalan Lada	-	-	-	-	-	-	2	2
Arut Utara	-	-	-	-	-	-	2	2
Kotawaringin Barat	2	2	-	-	-	-	18	18

Lanjutan Tabel/Continued Table 4.2.4

Kecamatan Sub District	Klinik/Balai Kesehatan Medical Clinic		Posyandu Integrated Service Post		Polindes Village Maternity Hospital	
	2018	2019	2018	2019	2018	2019
(1)	(2)	(3)	(4)	(5)	(6)	(7)
Kotawaringin Lama	1	1	...	20	12	12
Arut Selatan	15	15	...	73	11	12
Kumai	4	4	...	37	11	10
Pangkalan Banteng	6	4	...	19	15	15
Pangkalan Lada	2	1	...	19	5	5
Arut Utara	2	3	...	14	5	5
Kotawaringin Barat	30	28	...	182	59	59

Sumber/Source: Dinas Kesehatan Kabupaten Kotawaringin Barat /Health Office of Kotawaringin Barat Regency

4.3 Agama dan Sosial Lainnya/ Religion and Other Social Affairs

Tabel 4.3.2 Jumlah Penduduk Menurut Kecamatan dan Agama yang Dianut di Kabupaten Kotawaringin Barat, 2019
Population by Subdistrict and Religion in Kotawaringin Barat Regency, 2019

Kecamatan Subdistrict	Islam	Protestan Protestant	Katolik Catholic	Hindu	Budha Buddha	Lainnya Others
(1)	(2)	(3)	(4)	(5)	(6)	(7)
Kotawaringin Lama
Arut Selatan
Kumai
Pangkalan Banteng
Pangkalan Lada
Arut Utara
Kotawaringin Barat

Sumber/Source: Kantor Kementerian Agama Kabupaten Kotawaringin Barat/
 Ministry of Religion of Kotawaringin Barat Regency

Tabel 4.3.3 Jumlah Tempat Peribadatan Menurut Kecamatan di Kabupaten Kotawaringin Barat, 2019
Number of Places of Worship by Subdistrict and Religion in Kotawaringin Barat Regency, 2019

Kecamatan Subdistrict	Masjid Mosque	Mushola Pray Room	Gereja Protestan Protestant Church	Gereja Katholik Catholic Church	Pura Temple	Vihara
(1)	(2)	(3)	(4)	(5)	(6)	(7)
Kotawaringin Lama	21	42	23	-	-	-
Arut Selatan	111	123	32	1	1	2
Kumai	44	89	6	-	-	-
Pangkalan Banteng	27	114	17	-	-	-
Pangkalan Lada	45	134	11	-	-	-
Arut Utara	17	7	14	-	-	-
Kotawaringin Barat	265	509	103	1	1	2

Sumber/Source: Kantor Kementerian Agama Kabupaten Kotawaringin Barat/
 Ministry of Religion of Kotawaringin Barat Regency

Tabel 4.3.4 Jumlah Jemaah Haji yang Diberangkatkan Menurut Kecamatan di Kabupaten Kotawaringin Barat, 2019
Table Number of Muslem Pilgrim by Subdistrict in Kotawaringin Barat Regency, 2019

Kecamatan Subdistrict	Laki-Laki Male	Perempuan Female	Jumlah Total
(1)	(2)	(3)	(4)
Kotawaringin Lama	8	7	15
Arut Selatan	53	57	110
Kumai	10	16	26
Pangkalan Banteng	4	3	7
Pangkalan Lada	4	5	9
Arut Utara	1	1	2
Jumlah/Total	80	89	169

Sumber/Source: Kantor Kementerian Agama Kabupaten Kotawaringin Barat/
 Ministry of Religion of Kotawaringin Barat Regency

Tabel 4.3.5 Jumlah Talak, Cerai, Rujuk Menurut Kecamatan di Kabupaten Kotawaringin Barat, 2019
Number of Divorceand Refer by Subdistrict in Kotawaringin Barat Regency, 2019

Kecamatan Subdistrict	Talak	Cerai	Rujuk
(1)	(2)	(3)	(4)
Kotawaringin Lama	8	23	...
Arut Selatan	63	263	...
Kumai	25	112	...
Pangkalan Banteng	18	55	...
Pangkalan Lada	27	88	...
Arut Utara	1	2	...
Jumlah/Total	142	543	...

Sumber/Source: Kantor Kementerian Agama Kabupaten Kotawaringin Barat/
 Ministry of Religion of Kotawaringin Barat Regency

Tabel 4.3.6 Jumlah Desa / Kelurahan yang Mengalami Bencana Alam Menurut Kecamatan di Kabupaten Kotawaringin Barat
Table Number of Villages that Had Natural Disaster by Subdistrict in Kotawaringin Barat Regency

Kecamatan Sub District	Banjir Flood			Gempa Bumi Earthquake		
	2014	2018	2019	2014	2018	2019
(1)	(2)	(3)	(4)	(5)	(6)	(7)
Kotawaringin Lama	2	4	-	-	-	...
Arut Selatan	-	6	4	-	-	...
Kumai	1	0	-	-	-	...
Pangkalan Banteng	-	6	2	-	-	...
Pangkalan Lada	-	0	1	-	-	...
Arut Utara	-	10	1	-	-	...
Kotawaringin Barat	3	26	8	-	-	...

Sumber/Source: BPS, Pendataan Potensi Desa (Podes)/
 BPS-Statistics Indonesia, Village Potential Data Collecting

Lanjutan Tabel/Continued Table 4.3.5

Kecamatan Sub District	Longsor Landslide		
	2014 (8)	2018 (9)	2019 (10)
(1)			
Kotawaringin Lama	-	-	-
Arut Selatan	-	1	-
Kumai	-	-	-
Pangkalan Banteng	-	-	-
Pangkalan Lada	-	-	-
Arut Utara	-	-	-
Kotawaringin Barat	-	1	-

Sumber/Source: BPS, Pendataan Potensi Desa (Podes)/
BPS-Statistics Indonesia, Village Potential Data Collecting

4.4 KEMISKINAN/ POVERTY

Tabel 4.4.1 **Garis Kemiskinan, Jumlah dan Persentase Penduduk Miskin di Kabupaten Kotawaringin Barat, 2013 - 2019**
Poverty Line, Number, and Percentage of Poor People in Kotawaringin Barat Regency, 2013 - 2019

Tahun Year	Garis Kemiskinan (Rupiah/kapita/bulan) Poverty Line (rupiah/capita/month)	Jumlah Penduduk Miskin (ribu) Number of Poor People (thousand)	Persentase Penduduk Miskin Percentage of Poor People
(1)	(2)	(3)	(4)
2013	273 467	14,33	5,44
2014	279 080	14,33	5,27
2015	293 436	14,01	5,07
2016	319 064	14,11	4,96
2017	338 230	13,27	4,52
2018	344 337	12,90	4,27
2019	360 942	12,76	4,11

Sumber/Source: Suvei Sosial Ekonomi nasional (SUSENAS) Maret BPS Kotawaringin Barat/
 BPS-Statistics Indonesia, March National Socioeconomic Survey

Tabel 4.4.1 Indeks Kedalaman Kemiskinan dan Indeks Keparahan Kemiskinan di Kabupaten Kotawaringin Barat, 2013 - 2019
Table *Poverty Gap Index and Poverty Severity Index in Kotawaringin Barat Regency, 2013-2019*

Tahun Year (1)	Indeks Kedalaman Kemiskinan <i>Poverty Gap Index</i>	Indeks Keparahan Kemiskinan <i>Poverty Severity Index</i>
2013
2014	0.38	0.06
2015	0.55	0.11
2016	0.77	0.16
2017	0.57	0.11
2018	0.55	0.12
2019	0.55	

Sumber/Source: Suvei Sosial Ekonomi nasional (SUSENAS) Maret BPS Kotawaringin Barat/
 BPS-Statistics Indonesia, March National Socioeconomic Survey

Produksi Tanaman Biofarmaka
di Kabupaten Kotawaringin Barat
*Production of Medicinal Plants
in Kotawaringin Barat Regency*

Laos/Lengkuas
Galanga

5.313 KG

Jahe
Ginger

3.725 KG

Kencur
East Indian Galangal

6.793 KG



PENJELASAN TEKNIS

1. **Pengumpulan data Statistik Pertanian (SP)** diselenggarakan oleh Badan Pusat Statistik bekerja sama dengan Dinas Pertanian dan Peternakan.
2. **Data pokok tanaman pangan** yang dikumpulkan adalah luas panen dan produktivitas (hasil per hektar). Produksi tanaman pangan merupakan hasil perkalian antara luas panen dengan produktivitas. Jenis data tanaman pangan yang dikumpulkan mencakup padi dan palawija (jagung, kedelai, kacang tanah, ubi kayu, Dan ubi jalar). Pengumpulan data luas panen dilakukan setiap bulan oleh Mantri Pertanian/Kepala Cabang Dinas Kecamatan (KCD) dan dilaporkan dengan menggunakan formulir Statistik Pertanian (SP). Pengumpulan data dilakukan dengan pendekatan area kecamatan di seluruh wilayah ndonesia. Pengumpulan data luas panen ditingkat kecamatan tersebut didasarkan pada hasil pengumpulan data dari seluruh desa/ di Kecamatan bersangkutan. Pengumpulan Data produktivitas tanaman pangan dilakukan melalui Survei Ubinan dengan pendekatan rumah tangga menggunakan

TECHNICAL NOTES

1. **The Agricultural Statistics Data Collection (SP)** was organized by the BPS Statistics Indonesia incollaboration with Agriculture and An Agency
2. **The basic data of food crops** collected are harvested area and productivity (yield per hectare). Food Crops Productionis the resultof multiplicationbetween theharvested areaswith productivity. Types of food crops data collected includ eof rice and secondary crops (maize, soybeans, peanuts, cassava, andsweet potato). Harvested are adata collection conducted every month by the Agriculture Field Officer/Head of Branch Office Subdistrict (KCD) and reported using the form Agricultural Statistics (SP). Data collection is done with the approach of subdistrict area throughout the Indonesia. Harvested area data collection at subdistrict level is based on the results of data collection from all the villages/urban villages in the subdistricts. Food crops productivity data collection conducted through Crop Cutting Survey with the approach of household using the form UB-S. Period of data collection is done in every sub-

formulir UB-S. Periode pengumpulan data dilakukan setiap *subround* (empat bulanan) dengan petugas lapangan adalah Mantri Statistik (Koordinator Statistik Kecamatan/KSK) dan KCD. Pengumpulan data Produktivitas dilakukan melalui pengukuran langsung pada plot ubinan, berukuran 2½ m x 2½ m. Pengumpulan data produktivitas dilakukan pada waktu panen petani.

round (four monthly) by Sub-district Statistical Coordinator (KSK) and KCD. Productivity data collection conducted through direct measurements on crop cutting plots measuring 2,5 m X 2,5 m. The productivity data collection is conducted at the time of harvesting.

3. **Pengumpulan data luas lahan sawah** dilakukan setiap tahun oleh KCD dengan menggunakan formulir SP Lahan. Data luas lahan sawah yang dilaporkan adalah kondisi akhir tahun yang berada di wilayah administrasi kecamatan mencakup lahan yang diusahakan oleh rumah tangga, perusahaan, pemerintah, dan lain-lain.
3. **Wetland area data collection** is conducted annually by KCD using the form SP-Lahan. Reported wetland area data is the conditions at the end of the year under the area of the subdistrict administration which includes land cultivated by households, firms, governments, and others.
4. **Produksi padi** mencakup padi sawah dan padi ladang. Data produksi padi dan palawija yang disajikan adalah dalam kualitas: gabah kering giling (padi), pipilan kering (jagung), biji kering (kedelai dan kacang tanah), dan umbi basah (ubikayu dan ubi jalar).
4. **Production of paddy** covers wetland paddy and dry land paddy. Paddy and secondary crops production data is presented in quality: milled dry unhulled (Paddy), dryshelled (maize), dry beans (soybeans and peanuts), And wett ubers (cassava and sweet potato).

5. **Survei Pertanian Hortikultura (SPH)** diselenggarakan oleh Badan Pusat Statistik bekerja sama dengan Direktorat Jendral Hortikultura, Kementerian Pertanian.
 6. **Kuesioner** yang digunakan dalam pengumpulan data SPH mencakup:
 - a. **SPH-SBS** digunakan untuk data tanaman sayuran dan buah - buahan semusim.
 - b. **SPH-BST** digunakan untuk data Tanaman buah-buahan dan sayuran tahunan.
 - c. **SPH-TBF** digunakan untuk data Tanaman biofarmaka.
 - d. **SPH-TH** digunakan untuk data tanaman hias.
 7. **Metode** yang digunakan dalam survei ini adalah metode pencacahan lengkap terhadap seluruh kecamatan di Indonesia. Hasil pencacahan tersebut dilaporkan oleh mantri tani/KCD secara rutin bulanan untuk SPH-SBS dan triwulanan untuk SPH-BST, SPH-TBF, SPH-TH.
5. ***The Agricultural Survey for Horticulture (SPH)*** is carried out by the BPS-Statistics Indonesia in cooperation with the Directorate General of Horticulture, Ministry of Agriculture.
 6. ***The questionnaire*** used in the SPH data collection includes:
 - a. *SPH-SBS used for data of vegetables and seasonal fruits plant.*
 - b. *SPH-BST used for data of annual fruit and vegetables plant.*
 - c. *SPH-TBF used for data of bioplant.*
 - d. *SPH-TH used for data of ornamental plant.*
 7. ***The method*** used in this survey is a complete enumeration on every sub district in Indonesia. The result of enumeration reported by the agriculture field officer/KCD monthly for the SPH-SBS and quarterly for the SPH-BST, SPH-TBF, and SPH-TH.

8. Tanaman sayuran dan buah-buahan semusim:

- a. Tanaman sayuran semusim adalah tanaman sumber vitamin, garam mineral dan lain-lain yang dikonsumsi dari bagian tanaman yang berupa daun, bunga, buah dan umbinya, yang berumur kurang dari satu tahun.
- b. Tanaman buah - buah semusim adalah tanaman sumber vitamin, garam mineral dan lain-lain yang dikonsumsi dari bagian tanaman yang berupa buah, berumur kurang dari satu tahun, dapat berbentuk pohon/rumpun tetapi menjalar dan berbatang lunak.

9. Tanaman buah-buahan dan sayuran tahunan:

- a. Tanaman buah-buahan tahunan adalah tanaman sumber vitamin, garam mineral dan lain-lain yang dikonsumsi dari bagian tanaman yang berupa buah dan merupakan tanaman tahunan.
- b. Tanaman sayuran tahunan adalah tanaman sumber vitamin, garam mineral dan lain-lain yang dikonsumsi dari bagian tanaman yang berupa daun dan atau buah yang

8. *Seasonal vegetables and fruit plants:*

- a. *Seasonal vegetable plants are plants as the source of vitamins, mineral salts, and others, which are consumed in the form of the plant leaves, flowers, fruits and tubers, which the age are less than one year old.*
- b. *Seasonal fruit plants are plants as a source of vitamins, mineral salts, and others, which consumed from the parts of the plants such as fruit, aged less than one year, can be a tree/clump but it creeping, and soft trunked.*

9. *Annual fruit and vegetable plants:*

- a. *Annual fruit plants are plants as a source of vitamins, mineral salts, and others, which are consumed from the plant parts such as fruit and are annual plants*
- b. *Annual vegetable plants are plants as the source of vitamins, mineral salts, and others, which are consumed from the parts of the plants as the plant leaves or fruits which the age are more than one year.*

berumur lebih dari satu tahun.

10. **Tanaman biofarmaka** adalah tanaman yang bermanfaat untuk obat-obatan, kosmetik dan kesehatan yang dikonsumsi atau digunakan dari bagian bagian tanaman seperti daun, batang, buah, umbi (rimpang) ataupun akar.
10. ***Medicinal plants** are plants that are useful for pharmaceuticals, cosmetics and health that are consumed or used from plant parts such as leaves, stems, fruit, tuber (rhizome) or root.*
11. **Tanaman hias** adalah tanaman yang mempunyai nilai keindahan baik bentuk, warna daun, tajuk maupun bunganya, sering digunakan untuk penghias. Tanaman ini pekarangan dan sebagainya.
11. ***Ornamental plants** are plants that have a value of beauty either in shape, leaf color, canopy as well as its flowers, often used for decorating the yard and so forth*
12. **Data yang dikumpulkan dalam SPH** mencakup: data tentang luas tanam, luas panen (untuk buah – buahan tahunan adalah banyaknya tanaman yang menghasilkan), produksi, luas rusak, luas tanaman akhir dan harga jual petani.
12. ***Data collected in the Agricultural Survey for Horticulture (SPH)** include: planting area, harvested area (for the annual fruit is the number of plants that produce), production, damage area, the final plant area, and the selling price of farmers.*
13. **Luas panen** adalah luas tanaman sayuran, buah buahan, biofarmaka dan tanaman hias yang yang diambil hasilnya/dipanen pada periode pelaporan.
13. ***Harvested area** is the area of vegetable plants, fruits, medicinal and ornamental plants that ready for harvesting/harvested in the period of reporting*

14. **Luas panen tanaman sayuran** adalah luas tanaman yang dipanen sekaligus/habis/dibongkar dan luas tanaman yang dipanen berkali-kali (lebih dari satu kali)/belum habis.
- Tanaman yang dipanen sekaligus/habis/dibongkar adalah tanaman yang habis panen langsung dibongkar/dicabut, terdiri dari bawang merah, bawang putih, bawang daun, kentang, kol/kubis, kembang kol, petsai/sawi wortel, lobak dan kacang merah.
 - Tanaman yang dipanen berkali-kali (lebih dari satu kali)/belum habis adalah tanaman yang dipanen lebih dari satu kali dan biasanya dibongkar apabila panen terakhir sudah tidak memadai lagi, terdiri dari: kacang panjang, cabe besar, cabe rawit, jamur, tomat, terung, buncis, ketimun, labu siam, kangkung, bayam, melon, semangka dan blewah
14. **Harvested area of the vegetable plants:** crops area which harvested at once/depleted/unloaded and crops area which harvested several times (more than once) /not depleted.
- The crops that harvested at once/depleted/unloaded is the crop that after harvested is directly unloaded/removed, consisting of scallions, garlic, onion leaf, potatoes, cabbage, cauliflower, mustard greens, carrots, radishes and red beans.
 - Plants that harvested many times (more than once)/not depleted are plants that harvested more than once and usually unloaded when the last harvests are no longer adequate, consisting of: long beans, big chili, cayenne pepper, mushrooms, tomatoes, eggplant, green beans, cucumbers, squash, kale, spinach, melon, watermelon and cantaloupe.

15. **Produksi** adalah hasil dari setiap tanaman sayuran, buah-buahan, biofarmaka dan tanaman hias yang diambil berdasarkan luas yang dipanen pada bulan/triwulan laporan.
15. **Production** is the yield according to the form of crops of vegetables, fruits, medicinal, and ornamental plants taken based on the harvested area during the reporting month/quarter.
16. **Data Statistik Kehutanan** sebagian besar merupakan data sekunder yang bersumber dari Dinas Kehutanan
16. **Forestry Statistical data** is mostly the secondary data sourced from the Office of Forestry
17. **Kawasan hutan** adalah wilayah berupa hutan, yang ditunjuk dan atau ditetapkan oleh pemerintah untuk dipertahankan keberadaannya sebagai hutan tetap. Hal ini bertujuan untuk menjamin kepastian hukum mengenai status, letak batas dan luas suatu wilayah yang sudah ditunjuk menjadi kawasan hutan tetap. Kawasan hutan Indonesia ditetapkan oleh Menteri Kehutanan dalam bentuk Surat Keputusan Menteri Kehutanan tentang Penunjukan Kawasan Hutan dan Perairan Provinsi. Penunjukan Kawasan Hutan ini disusun berdasarkan hasil pemaduserasian antara Rencana Tata Ruang Wilayah Provinsi (RTRWP) dengan Tata Guna Hutan Kesepakatan (TGHK). Penunjukan kawasan hutan mencakup pula kawasan perairan yang menjadi bagian dari Kawasan Suaka Alam (KSA) dan Kawasan Pelestarian Alam
17. **Forest area** is a specific area of forests, or a designated and assigned by the government to retain its existence as the permanent forests. This is to ensure the legal certainty regarding the status of the forest area, where the boundaries and the area of a particular region that has been designated as the permanent forest area. The Indonesian forest region is determined by the Minister of Forestry in the form of the Minister of Forestry Decree regarding the Designation of Provincial Forest and Waters Zone. Forest Zone designation is prepared based on the results of the matching guidance between the Provincial Regional Spatial Layout Plan (RTRWP) and Forest Land Use Agreement (TGHK). The designation of the forest area also includes water areas that are part of the Nature Reserve Area (KSA) and the

(KPA).

Nature Conservation Area (KPA).

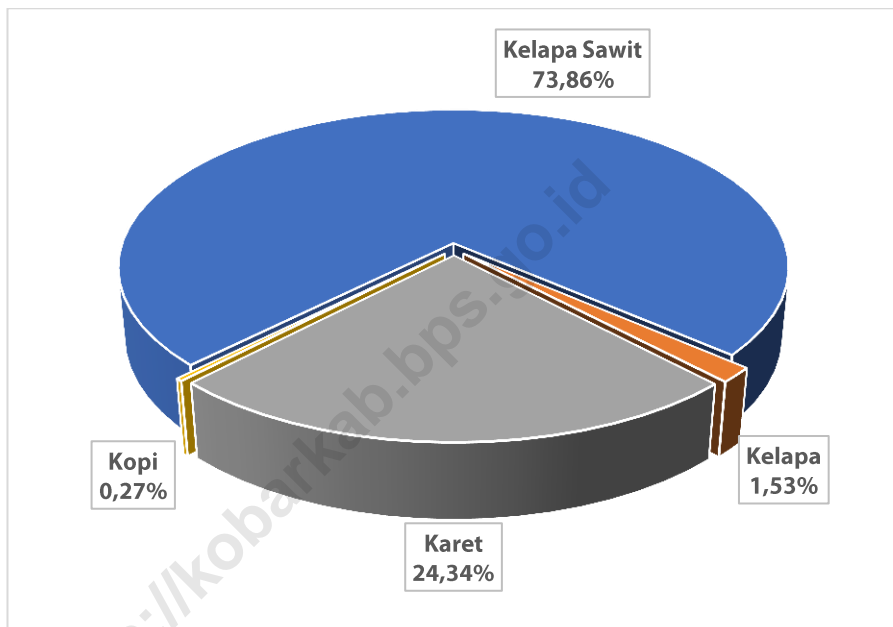
18. **Kawasan Suaka Alam (KSA)** adalah kawasan dengan ciri khas tertentu, baik di darat maupundi perairan yang mempunyai fungsi pokok sebagai kawasan pengawetan keanekaragaman tumbuhan dan satwa serta ekosistemnya. Kawasan ini juga berfungsi sebagai wilayah sistem penyangga kehidupan.
18. **Sanctuary Reserve Area (KSA)** is a region with certain characteristics, both on land and in waters that have a main function as an area of preserving diversity of plants and animals as well as ecosystems. The region also serves as the life supporting system.
19. **Kawasan Pelestarian Alam (KPA)** adalah kawasan dengan ciri khas tertentu, baik di darat maupun di perairan yang mempunyai fungsi pokok perlindungan sistem penyangga kehidupan, pengawetan keanekaragaman jenis tumbuhan dan satwa, serta pemanfaatan secara lestari sumber daya alam hayati dan ekosistemnya.
19. **Nature Conservation (KPA)** is a region with certain characteristics, both on land and in waters that have a main function of protection of life supporting systems, preservation's diversity of plants and animals, and sustainable use of biological resources and ecosystem.
20. **Berdasarkan Undang-Undang No. 41 Tahun 1999** tentang Kehutanan, kawasan hutan dibagi menjadi kelompok Hutan Konservasi, Hutan Lindung, dan Hutan Produksi.
20. **In accordance to the Act on Forestry No. 41/1999**, forest area is divided into a group of Conservation Forest, Protection Forest and Production Forest.

21. **Hutan Konservasi** adalah kawasan hutan dengan ciri khas tertentu, yang mempunyai fungsi pokok pengawetan keanekaragaman tumbuhan dan satwa serta ekosistemnya.
21. **Conservation Forest** is a forest area with certain characteristics, that has the main function of preservation of plant and animal diversity as well as ecosystem.
22. **Hutan Lindung** adalah kawasan hutan yang mempunyai fungsi pokok sebagai perlindungan sistem penyangga kehidupan untuk mengatur tata air, mencegah banjir, mengendalikan erosi, mencegah intrusi air laut, dan memelihara kesuburan tanah.
22. **Protection Forest** is the forest area that have a main function as protection of life supporting systems to regulate the water system, flood prevention, erosion control, preventing of sea water intrusion, and maintaining the soil fertility.
23. **Hutan Konservasi** terdiri dari:
1. Kawasan suaka alam berupa Cagar Alam (CA) dan Suaka Margasatwa (SM);
 2. Kawasan pelestarian alam berupa Taman Nasional (TN), Taman Hutan Raya (THR), dan Taman Wisata Alam (TWA).
23. **Conservation forest** is consisted of:
1. Sanctuary Reserve area consists of Strict Nature Reserve and Wildlife Sanctuary.
 2. The nature conservation area of National Park (TN), Grand Forest Park (THR), and the Natural Park (TWA);
24. **Data populasi ternak** bersumber dari Direktorat Jenderal Peternakan dan Kesehatan Hewan Kementerian Pertanian, sedangkan jumlah pemotongan ternak merupakan hasil Survei Laporan Pemotongan Ternak. Pengumpulan data pemotongan
24. **Data of domestic livestock population** are obtain from the Directorate General of Livestock and Animal Health Service, while data on the number of animals slaughtered are based on the quarterly survey conducted by BPS-Statistics Indonesia.

ternak dilakukan secara lengkap setiap triwulan di seluruh Rumah Potong Hewan (RPH) dan Tempat Pemotongan Hewan (TPH) yang ada di Indonesia.

<https://kobarkab.bps.go.id>

Gambar 5 Persentase Luas Areal Tanaman Perkebunan Menurut Jenis Tanaman di Kabupaten Kotawaringin Barat, 2019
Picture **5** *Planted Area of Estate Crops Percentage by Type of Crops in Kotawaringin Barat Regency, 2019*



5.1 Hortikultura/Horticulture

Tabel 5.1.1 Luas Panen Tanaman Sayuran dan Buah–Buahan Semusim Menurut Jenis Tanaman (ha), 2016 - 2019
Harvested Area of Seasonal Vegetables and Fruits by Kind of Plant (ha), 2016 - 2019

Jenis Tanaman Kind of Plants	2016	2017	2018	2019
(1)	(2)	(3)	(4)	(5)
Sayuran/ Vegetables				
Bawang Daun/ <i>Wlech Onion</i>	82	85	122	100
Bawang Merah/ <i>Shallot</i>	-	15	38	17
Bawang Putih/ <i>Garlic</i>	-	-	-	-
Bayam/ <i>Spinach</i>	89	78	71	85
Buncis/ <i>Green Bean</i>	87	71	73	80
Cabai Besar/ <i>Chili (Capsicum Annum)</i>	57	46	60	62
Cabai Rawit/ <i>Chili (Capsicum Frutescens)</i>	156	184	244	275
Cabai/ <i>Chili</i>	213	230	304	337
Jamur/ <i>Mushroom</i>	-	-	-	-
Kacang Merah/ <i>Red Bean</i>	-	-	-	-
Kacang Panjang/ <i>Yardlong Bean</i>	222	200	218	219
Kangkung/ <i>Kangkong</i>	105	116	91	102
Kembang Kol/ <i>Cauliflower</i>	-	-	-	1
Kentang/ <i>Potato</i>	-	-	-	-
Ketimun/ <i>Cucumber</i>	101	99	77	118
Kubis/ <i>Cabbage</i>	-	-	-	-
Labu Siam/ <i>Chayote</i>	-	-	-	-
Lobak/ <i>Radish</i>	-	-	-	-
Paprika/ <i>Bell Pepper</i>	-	-	-	-
Petsai/ <i>Chinese Cabbage</i>	171	185	162	93
Terung/ <i>Eggplant</i>	155	156	187	201
Tomat/ <i>Tomato</i>	87	106	127	117
Wortel/ <i>Carrot</i>	-	-	-	-
Buah–buahan/ Fruits				
Blewah/ <i>Cantaloupe</i>	-	-	-	-
Melon/ <i>Melon</i>	7	9	10	14
Semangka/ <i>Watermelon</i>	114	101	154	196
Stroberi/ <i>Strawberry</i>	-	-	-	-

Sumber/Source: BPS, Statistik Pertanian Hortikultura SPH-SBS / BPS-Statistics Indonesia, Agricultural Statistic for Horticulture SPH-SBS

Tabel 5.1.2 Produksi Panen Tanaman Sayuran dan Buah–Buahan Semusim Menurut Jenis Tanaman (ha), 2016 - 2019
Table Production of Seasonal Vegetables and Fruits by Kind of Plant (ha), 2016 - 2019

Jenis Tanaman Kind of Plants	2016	2017	2018	2019
(1)	(2)	(3)	(4)	(5)
Sayuran/ Vegetables				
Bawang Daun/ <i>Wlech Onion</i>	2 079	2 399	3 199	3 695
Bawang Merah/ <i>Shallot</i>	-	199	1 177	815
Bawang Putih/ <i>Garlic</i>	-	-	-	-
Bayam/ <i>Spinach</i>	1 648	1 913	1 484	1 190
Buncis/ <i>Green Bean</i>	1 556	2 985	2 523	5 184
Cabai Besar/ <i>Chili (Capsicum Annum)</i>	1 172	1 246	2 635	3 554
Cabai Rawit/ <i>Chili (Capsicum Frutescens)</i>	4 367	5 436	11 598	23 435
Cabai/ <i>Chili</i>	5 539	6 682	14 233	26 989
Jamur/ <i>Mushroom</i>	-	-	-	-
Kacang Merah/ <i>Red Bean</i>	-	-	-	-
Kacang Panjang/ <i>Yarldlong Bean</i>	5 558	6 737	8 956	11 358
Kangkung/ <i>Kangkong</i>	1 940	4 336	2 903	2 507
Kembang Kol/ <i>Cauliflower</i>	-	-	-	85
Kentang/ <i>Potato</i>	-	-	-	-
Ketimun/ <i>Cucumber</i>	4 543	4 872	2 940	5 847
Kubis/ <i>Cabbage</i>	-	-	-	-
Labu Siam/ <i>Chayote</i>	-	-	-	-
Lobak/ <i>Radish</i>	-	-	-	-
Paprika/ <i>Bell Pepper</i>	-	-	-	-
Petsai/ <i>Chinese Cabbage</i>	3 817	8 242	3 830	2 512
Terung/ <i>Eggplant</i>	5 739	8 506	9 799	16 355
Tomat/ <i>Tomato</i>	1 655	6 110	5 031	8 955
Wortel/ <i>Carrot</i>	-	-	-	-
Buah–buahan/ Fruits				
Blewah/ <i>Cantaloupe</i>	-	-	-	-
Melon/ <i>Melon</i>	320	336	747	951
Semangka/ <i>Watermelon</i>	6 590	6 702	29 711	31 685
Stroberi/ <i>Strawberry</i>	-	-	-	-

Sumber/Source: BPS, Statistik Pertanian Hortikultura SPH-SBS / BPS-Statistics Indonesia, Agricultural Statistic for Horticulture SPH-SBS

Tabel 5.1.3 Luas Panen Tanaman Biofarmaka Menurut Kecamatan dan Jenis Tanaman di Kabupaten Kotawaringin Barat (m²), 2018 dan 2019
Harvested Area of Medicinal Plants by Subdistrict and Kind of Plant in Kotawaringin Barat Regency (m²), 2018 and 2019

Kecamatan Sub District	Jahe Ginger		Laos/Lengkuas Galanga	
	2018	2019	2018	2019
(1)	(2)	(3)	(4)	(5)
Kotawaringin Lama	3 450,00	3 182,00	2 350,00	7 358,00
Arut Selatan	-	-	-	-
Kumai	1 065,00	300,00	445,00	150,00
Pangkalan Banteng	-	-	-	-
Pangkalan Lada	3 300,00	532,00	2 150,00	600,00
Arut Utara	4 639,00	-	3 140,00	-
Kotawaringin Barat	12 454,00	4 014,00	8 085,00	8 108,00

Lanjutan Tabel/Continued Table 5.1.3

Kecamatan Sub District	Kencur East Indian Galangal		Kunyit Turmeric	
	2018	2019	2018	2019
(1)	(6)	(7)	(8)	(9)
Kotawaringin Lama	2 370,00	5 137,00	2 300,00	3 560,00
Arut Selatan	-	-	-	-
Kumai	250,00	190,00	395,00	200,00
Pangkalan Banteng	-	-	-	-
Pangkalan Lada	2 704,00	900,00	3 896,00	550,00
Arut Utara	2 070,00	-	1 038,00	-
Kotawaringin Barat	7 394,00	6 227,00	7 629,00	4 310,00

Sumber/Source: BPS, Statistik Pertanian Hortikultura/BPS-Statistics Indonesia, Agriculture Statistic for Horticulture SPH-SBS

Tabel 5.1.4 **Produksi Tanaman Biofarmaka Menurut Kecamatan dan Jenis Tanaman di Kabupaten Kotawaringin Barat (m²), 2018 dan 2019**
Production of Medicinal Plants by Subdistrict and Kind of Plant in Kotawaringin Barat Regency (m²), 2018 and 2019

Kecamatan Sub District	Jahe Ginger		Laos/Lengkuas Galanga	
	2018	2019	2018	2019
(1)	(2)	(3)	(4)	(5)
Kotawaringin Lama	7 850,00	2 134,00	7 440,00	3 886,00
Arut Selatan	-	-	-	-
Kumai	2 389,00	978,00	1 385,00	575,00
Pangkalan Banteng	-	-	-	-
Pangkalan Lada	6 560,00	613,00	5 630,00	852,00
Arut Utara	4 948,00	-	3 265,00	-
Kotawaringin Barat	21 747,00	3 725,00	17 720,00	5 313,00

Lanjutan Tabel/Continued Table 5.1.4

Kecamatan Sub District	Kencur East Indian Galangal		Kunyit Turmeric	
	2018	2019	2018	2019
(1)	(6)	(7)	(8)	(9)
Kotawaringin Lama	5 250,00	5 242,00	6 550,00	2 502,00
Arut Selatan	-	-	-	-
Kumai	605,00	407,00	1 102,00	513,00
Pangkalan Banteng	-	-	-	-
Pangkalan Lada	4 276,00	1 144,00	4 055,00	529,00
Arut Utara	1 904,00	-	447,00	-
Kotawaringin Barat	12 035,00	6 793,00	12 154,00	3 544,00

Sumber/Source: BPS, Statistik Pertanian Hortikultura/BPS-Statistics Indonesia, Agriculture Statistic for Horticulture SPH-SBS

Tabel 5.1.5 Luas Panen Tanaman Biofarmaka Menurut Jenis Tanaman (m²), 2016 - 2019
Harvested Area of Medicinal Plants by Kind of Plant (m²), 2016 - 2019

Jenis Tanaman Kind of Plants	2016	2017	2018	2019
(1)	(2)	(3)	(4)	(5)
Dlingo/Dringo/Sweet Root/Calamus	-	-	647	40
Jahe/ Ginger	25 377	14 774	12 454	4 014
Kapulaga/ Java Cardamon	50	-	-	-
Keji Beling/Kecibeling/ Strobilanthes crista	-	-	160	195
Kencur/ East Indian Galangal	22 929	13 540	7 394	6 227
Kunyit/ Turmeric	19 277	8 897	7 629	4 310
Laos/Lengkuas/ Galanga	17 271	9 027	8 085	8 108
Lempuyang/ Zingiber Aromaticum	120	2 515	210	-
Lidah Buaya/ Oliviera	15	-	114	30
Mahkota Dewa/ God's Crown	0	-	1 610	100
Mengkudu/Pace/Indian Mulberry	16	-	2 605	600
Sambiloto/ King of Bitter	70	-	60	30
Temuireng/ Black Turmeric	8 806	8 641	1 888	1 100
Temukunci/ Chinese Keys	5 210	5 135	1 220	935
Temulawak/ Java Turmeric	7 205	11 035	2 440	580

Sumber/Source: BPS, Statistik Pertanian Hortikultura SPH-SBS / BPS-Statistics Indonesia, Agricultural Statistic for Horticulture SPH-SBS

Tabel 5.1.6 Produksi Tanaman Biofarmaka Menurut Jenis Tanaman (m²), 2016 - 2019
Table Production of Medicinal Plants by Kind of Plant (m²), 2016 - 2019

Jenis Tanaman Kind of Plants	2016	2017	2018	2019
(1)	(2)	(3)	(4)	(5)
Dlingo/Dringo/Sweet Root/Calamus	-	-	1 643	97
Jahe/ Ginger	70 889	49 123	21 747	3 725
Kapulaga/ Java Cardamon	143	-	-	-
Keji Beling/Kecibeling/ <i>Strobilanthes crisper</i>	-	-	236	187
Kencur/ East Indian Galangal	56 945	41 156	12 035	6 793
Kunyit/ Turmeric	42 942	29 748	12 154	3 544
Laos/Lengkuas/ Galanga	48 495	35 616	17 720	5 313
Lempuyang/ <i>Zingiber Aromaticum</i>	450	6 288	325	-
Lidah Buaya/ Oliviera	50	-	236	230
Mahkota Dewa/ God's Crown	-	-	22 607	1 200
Mengkudu/Pace/Indian Mulberry	300	-	14 959	1 754
Sambiloto/ King of Bitter	174	-	107	56
Temuireng/ Black Turmeric	32 979	30 426	3 274	1 069
Temukunci/ Chinese Keys	20 115	16 468	2 002	1 078
Temulawak/ Java Turmeric	30 202	35 268	4 525	582

Sumber/Source: BPS, Statistik Pertanian Hortikultura SPH-SBS / BPS-Statistics Indonesia, Agricultural Statistic for Horticulture SPH-SBS

Tabel 5.1.7 Luas Panen Tanaman Hias Menurut Jenis Tanaman (m²), 2018 dan 2019
Table 5.1.7 Harvested Area of Ornamental Plants by Kind of Plant (m²), 2018 and 2019

Jenis Tanaman Kind of Plants	2016	2017	2018	2019
(1)	(2)	(3)	(4)	(5)
Adenium (Kamboja Jepang)/ <i>Adenium obesum</i>	7	-	-	-
Aglaonema/ <i>Chinese evergreens</i>	74	-	-	-
Anggrek/ <i>Orchid</i>	16	605	-	-
Anthurium Bunga/ <i>Flamingo Lily Flower</i>	183	-	-	-
Anthurium Daun/ <i>Laceleaf</i>	8	-	-	-
Anyelir/ <i>Carnation</i>	57	-	-	-
Caladium/ <i>Heart of Jesus</i>	-	-	-	-
Cordyline/ <i>Cordyline</i>	-	-	-	-
Diffenbachia/ <i>Dumb canes</i>	-	-	-	-
Dracaena/ <i>Dracaena</i>	10	-	-	-
Euphorbia/ <i>Spurges</i>	-	-	-	-
Gladiol/ <i>Gladiol</i>	25	-	-	-
Herbras/ <i>Gerbera</i>	23	-	-	-
Krisan/ <i>Chrysantemum</i>	35	-	-	-
Mawar/ <i>Rose</i>	12	350	-	-
Melati/ <i>Jasmine</i>	40	-	-	-
Monstera/ <i>Swiss cheese plant</i>	-	-	-	-
Pakis/ <i>Fern</i>	-	-	-	-
Palem/ <i>Palm</i>	-	-	-	-
Pedang-pedangan/ <i>Sansevieria</i>	-	-	-	-
Pisang-pisangan/ <i>Heliconia</i>	-	-	-	-
Philodendron/ <i>Philodendron</i>	-	-	-	-
Sedap Malam/ <i>Tuberose</i>	-	-	-	-
Soka/ <i>Ixora</i>	-	-	-	-

Sumber/Source: BPS, Statistik Pertanian Hortikultura SPH-SBS / BPS-Statistics Indonesia, Agricultural Statistic for Horticulture SPH-SBS

Tabel 5.1.8 Produksi Tanaman Hias Menurut Jenis Tanaman (m²), 2018 dan 2019
Table 5.1.8 Production of Ornamental Plants by Kind of Plant (m²), 2018 and 2019

2018 dan 2019
Production of Ornamental Plants by Kind of Plant (m²),
2018 and 2019

Jenis Tanaman Kind of Plants	2016	2017	2018	2019
(1)	(2)	(3)	(4)	(5)
Adenium (Kamboja Jepang)/ <i>Adenium obesum</i>	400	-	-	-
Aglaonema/ <i>Chinese evergreens</i>	89	-	-	-
Anggrek/ <i>Orchid</i>	110	605	-	-
Anthurium Bunga/ <i>Flamingo Lily Flower</i>	193	-	-	-
Anthurium Daun/ <i>Laceleaf</i>	100	-	-	-
Anyelir/ <i>Carnation</i>	57	-	-	-
Caladium/ <i>Heart of Jesus</i>	-	-	-	-
Cordyline/ <i>Cordyline</i>	-	-	-	-
Diffenbachia/ <i>Dumb canes</i>	-	-	-	-
Dracaena/ <i>Dracaena</i>	10	-	-	-
Euphorbia/ <i>Spurges</i>	-	-	-	-
Gladiol/ <i>Gladiol</i>	25	-	-	-
Herbras/ <i>Gerbera</i>	23	-	-	-
Krisan/ <i>Chrysantemum</i>	35	-	-	-
Mawar/ <i>Rose</i>	256	350	-	-
Melati/ <i>Jasmine</i>	840	-	-	-
Monstera/ <i>Swiss cheese plant</i>	-	-	-	-
Pakis/ <i>Fern</i>	-	-	-	-
Palem/ <i>Palm</i>	-	-	-	-
Pedang-pedangan/ <i>Sansevieria</i>	-	-	-	-
Pisang-pisangan/ <i>Heliconia</i>	-	-	-	-
Philodendron/ <i>Philodendron</i>	-	-	-	-
Sedap Malam/ <i>Tuberose</i>	-	-	-	-
Soka/ <i>Ixora</i>	-	-	-	-

Sumber/Source: BPS, Statistik Pertanian Hortikultura SPH-SBS / BPS-Statistics Indonesia, Agricultural Statistic for Horticulture SPH-SBS

Tabel 5.1.9 **Produksi Buah-Buahan dan Sayuran Tahunan Menurut**
Table

Jenis Tanaman (kuintal), 2016 - 2019
Production of Annual Fruits and Vegetables by Kind of Plant (quintal), 2016 - 2019

Jenis Tanaman Kind of Plants	2016	2017	2018	2019
(1)	(2)	(3)	(4)	(5)
Buah-Buahan/ Fruits:				
Alpukat/ Avocado	1 149	360	799	1 594
Anggur/ Grape	-	-	-	-
Apel/ Apple	-	-	-	-
Belimbing/ Star Fruit	1 862	657	787	911
Duku/Langsar/ Kokosan/ Duku	4 055	157	577	9 965
Durian/ Durian	10 418	710	2 788	9 421
Jambu Air/ Rose Apple	5 295	1 785	2 498	4 263
Jambu Biji/ Guava	5 415	2 975	3 255	6 509
Jeruk Besar/ Pomelo	3 330	921	1 759	2 512
Jeruk Siam/Kepron/ Tangerine/Orange	12 207	5 419	7 225	10 693
Jeruk/ Orange (Tangerine + Pomelo)	15 537	6 340	8 984	13 205
Mangga/ Mango	40 238	969	2 652	6 557
Manggisl/ Mangosteen	114	28	72	394
Markisa/ Marquisa	35	10	7	6
Nangka/Cempedak/ Jack Fruit	38 560	15 985	25 194	27 962
Nenas/ Pineapple	11 858	4 857	5 442	4 727
Pepaya/ Papaya	5 714	14 511	11 489	11 086
Pisang/ Banana	75 019	42 344	55 037	56 153
Rambutan/ Rambutan	23 017	3 911	9 941	20 390
Salak/ Salacca	1 269	406	400	506
Sawo/Sapodilla/ Star Apple	11 843	5 153	4 146	5 029
Sirsak/ Soursop	1 461	1 489	1 123	1 667
Sukun/ Bread Fruit	9 626	2 297	2 236	2 124
Sayuran/ Vegetables				
Jengkol/ Jengkol	3 038	864	1 357	2 060
Melinjo/ Melinjo	2 029	2 149	2 048	2 170
Petai/ Twisted Cluster Bean	1 728	1 986	1 553	1 814

Sumber/Source: BPS, Statistik Pertanian Hortikultura SPH-SBS / BPS-Statistics Indonesia, Agricultural Statistic for Horticulture SPH-SBS

5.2 Perkebunan/*Estate Crops*

Tabel 5.2.1 Luas Areal Tanaman Perkebunan Menurut Kecamatan dan Jenis Tanaman di Kabupaten Kotawaringin Barat (ribu ha), 2018 dan 2019
Planted Area of Estate Crops by Subdistrict and Type of Crops in Kotawaringin Barat Regency (thousand ha), 2018 and 2019

Kecamatan <i>Sub District</i>	Kelapa Sawit <i>Oil Palm</i>		Kelapa <i>Coconut</i>		Karet <i>Rubber</i>	
	2018	2019	2018	2019	2018	2019
(1)	(2)	(3)	(4)	(5)	(6)	(7)
Kotawaringin Lama	18,70	18,70	0,09	0,08	1,52	1,50
Arut Selatan	4,32	4,35	0,09	0,05	2,38	2,28
Kumai	6,11	6,76	0,48	0,61	2,05	2,00
Pangkalan Banteng	1,56	1,56	0,12	0,11	6,66	6,64
Pangkalan Lada	13,27	13,62	0,13	0,09	1,89	1,89
Arut Utara	1,35	1,40	0,02	0,02	1,00	0,98
Kotawaringin Barat	45,31	46,39	0,94	0,96	15,51	15,29

Lanjutan Tabel/Continued Table 5.2.1

Kecamatan Sub District	Kopi Coffee		Kakao Cocoa		Tebu Sugar Crane	
	2018 (8)	2019 (9)	2018 (10)	2019 (11)	2018 (12)	2019 (13)
(1)						
Kotawaringin Lama	0,03	0,03	-	-	-	-
Arut Selatan	0,02	0,03	-	-	-	-
Kumai	0,02	0,03	-	-	-	-
Pangkalan Banteng	0,04	0,04	-	-	-	-
Pangkalan Lada	0,04	0,04	-	-	-	-
Arut Utara	0,00	0,00	-	-	-	-
Kotawaringin Barat	0,15	0,17	-	-	-	-

Lanjutan Tabel/*Continued Table 5.2.1*

Kecamatan Sub District	Teh Tea		Tembakau Tobacco	
	2018 (14)	2019 (15)	2018 (16)	2019 (17)
Kotawaringin Lama	-	-	-	-
Arut Selatan	-	-	-	-
Kumai	-	-	-	-
Pangkalan Banteng	-	-	-	-
Pangkalan Lada	-	-	-	-
Arut Utara	-	-	-	-
Kotawaringin Barat	-	-	-	-

Sumber/Source: Dinas Pertanian, Pangan, dan Perikanan Kabupaten Kotawaringin Barat /Agriculture, Food and Fisheries Office of Kotawaringin Barat Regency

Tabel 5.2.2 **Produksi Perkebunan Menurut Kecamatan dan Jenis Tanaman di Kabupaten Kotawaringin Barat (ribu ton), 2018 dan 2019**
Production of Estates by Subdistrict and Type of Crops in Kotawaringin Barat Regency (thousand tons), 2018 and 2019

Kecamatan Sub District	Kelapa Sawit Oil Palm		Kelapa Coconut		Karet Rubber	
	2018	2019	2018	2019	2018	2019
(1)	(2)	(3)	(4)	(5)	(6)	(7)
Kotawaringin Lama	26,45	15,20	0,05	0,06	0,50	0,85
Arut Selatan	7,12	8,12	0,03	0,04	0,62	1,05
Kumai	9,74	18,54	0,06	0,22	0,48	1,75
Pangkalan Banteng	26,52	4,29	0,03	0,07	3,19	3,92
Pangkalan Lada	2,73	36,25	0,05	0,07	1,12	1,57
Arut Utara	1,20	1,40	0,01	0,01	0,18	0,14
Kotawaringin Barat	73,77	83,80	0,21	0,47	6,08	9,28

Lanjutan Tabel/Continued Table 5.2.2

Kecamatan Sub District	Kopi Coffee		Kakao Cocoa		Tebu Sugar Crane	
	2018 (8)	2019 (9)	2018 (10)	2019 (11)	2018 (12)	2019 (13)
(1)						
Kotawaringin Lama	0,00	0,01	-	-	-	-
Arut Selatan	0,00	0,01	-	-	-	-
Kumai	0,00	0,01	-	-	-	-
Pangkalan Banteng	0,00	0,00	-	-	-	-
Pangkalan Lada	0,00	0,01	-	-	-	-
Arut Utara	0,00	0,00	-	-	-	-
Kotawaringin Barat	0,00	0,04	-	-	-	-

Lanjutan Tabel/*Continued Table 5.2.2*

Kecamatan <i>Sub District</i>	Teh <i>Tea</i>		Tembakau <i>Tobacco</i>	
	2018 (14)	2019 (15)	2018 (16)	2019 (17)
Kotawaringin Lama	-	-	-	-
Arut Selatan	-	-	-	-
Kumai	-	-	-	-
Pangkalan Banteng	-	-	-	-
Pangkalan Lada	-	-	-	-
Arut Utara	-	-	-	-
Kotawaringin Barat	-	-	-	-

Sumber/*Source*: Dinas Pertanian, Pangan, dan Perikanan Kabupaten Kotawaringin Barat /*Agriculture, Food and Fisheries Office of Kotawaringin Barat Regency*

**119,569
MW**

Daya Terpasang
Electricity Installed

**6,37
JUTA M³/
MILLION M³**

Jumlah air yang disalurkan
The amount of water supplied



PENJELASAN TEKNIS

1. **Pertambangan** adalah suatu kegiatan pengambilan endapan bahan galian berharga dan bernilai ekonomis dari dalam kulit bumi, di bawah permukaan bumi dan di bawah permukaan air.
2. **Avgas (Aviation Gasoline)** adalah bahan bakar minyak berkadar oktan tinggi untuk pesawat bermesin torak, mempunyai titik beku yang rendah (maksimum -60°C).
3. **Avtur (Aviation Turbin)** adalah bahan bakar khusus untuk turbin/pesawat terbang, jenis khusus minyak tanah dengan proses penyulingan dari 150°C - 250°C .
 - Premium adalah jenis bahan bakar minyak. Dipergunakan di mesin pembakaran bagian dalam kecuali mesin pesawat terbang, di pasaran tersedia dalam bentuk Premium, Premix, Super TT dan BB2L.
 - Minyak Bakar adalah bahan bakar minyak dari jenis residu, lebih kental dari pada minyak diesel dan mempunyai titik tuang (*pour point*) yang lebih tinggi daripada

TECHNICAL NOTES

1. **Mining** is the extraction of mineral deposits that valuable and having economic value of the earth crust, beneath the earth surface and below the water surface.
2. **Avgas (Aviation Gasoline)** is fuel with high octane levels for aircraft with piston engine, having low freezing point (-60°C maximum).
3. **Aviation fuel (Aviation Turbine)** is a special fuel for turbine/aircraft, a special type of kerosene with the distillation process from 150°C - 250°C .
 - Premium is the type of fuel oil. Premium is used in inside combustion engines, except for aircraft engines, in the market available in the form of Premium, Premix, Super without Lead and BB2L (dedicated fuel for two stroke engines).
 - Fuel oil is the fuel oil from the type of residue, is more viscous than oil diesel and has higher pour point than diesel.
 - Naphtha is light petroleum distillate with final boiling point not exceeds 220

minyak diesel.

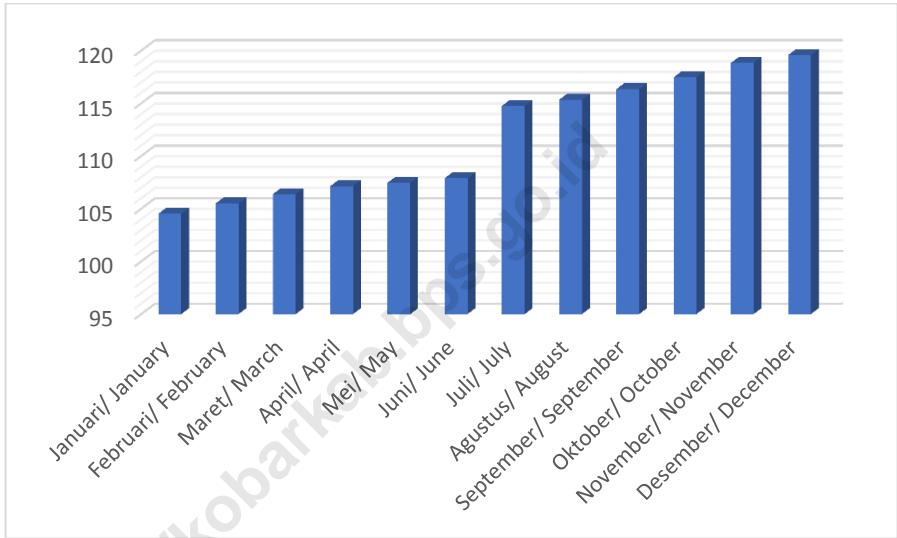
- Naphta adalah Sulingan minyak bumi ringan dengan titik didih akhir tidak melebihi 220 derajat Celcius.

degrees Celsius.

- 4. LSWR (Low Sulfur Waxy Residue)** adalah residu berlimin dengan kadar belerang rendah yang diperoleh dari penyulingan atmosferik minyak bumi, misalnya residu minyak Minas dari Sumatera.
- 4. LSWR (Low Sulfur waxy Residue)** is waxy residue with a low sulfur content obtained from atmospheric distillation of petroleum, such as Minas oil residue from Sumatra.
- 5. Perusahaan Listrik Negara (PLN)** adalah Perusahaan Umum Milik Negara yang mempunyai aktivitas kegiatan pembangkitan, transmisi, dan distribusi tenaga listrik.
- 5. State Electricity Company (PLN)** is a State-owned Public Company that has the activity of generation, transmission, and distribution of Electricity.
- 6. Perusahaan Gas Negara (PGN)** adalah perusahaan milik pemerintah yang mempunyai aktivitas dalam pengolahan gas cair, produksi gas dengan karbonasi arang atau dengan pengolahan yang mencampur gas dengan gas alam, penyaluran gas cair melalui suatu sistem pipa.
- 6. National Gas Company (PGN)** is government owned company that has activity in the processing of liquid gas, coal gas production by carbonation or by processing the gas mixing with natural gas, liquefied gas supply via a pipe system.

7. **Perusahaan Air Bersih** adalah perusahaan yang mempunyai aktivitas dalam penampungan, penjernihan, dan penyaluran air baku atau air bersih dari terminal air melalui saluran air, pipa atau mobil tangki (dalam satu pengelolaan administrasi dengan kegiatan ekonomi) kepada rumah tangga, perusahaan industri, atau pengguna komersial lainnya.
7. ***The Clean Water Companies*** is a company that have activities in the reservoir, purification, and distribution of the raw water or clean water from water terminal through the conduit, pipe or tank car (within one administrative management of economic activity) to households, industries, or other commercial users.
8. **Jumlah listrik/gas/air bersih yang terjual** adalah banyaknya listrik/gas/air bersih yang disalurkan kepada para pelanggan.
8. ***The amount of Electricity/gas/clean water sold*** is the number of Electricity/gas /clean water distributed to customers.

Gambar **7. Daya Terpasang pada PT. PLN (Persero)**
Picture **Cabang/Ranting PLN Menurut Bulan di Kotawaringin**
 Barat
 Installed Electricity Power of PT. PLN (Persero) at PLN
 Branch by Month in Kotawaringin Barat Regency



Tabel 7.1 Daya Terpasang, Produksi, dan Distribusi Listrik PT. PLN (Persero) pada Cabang/Ranting PLN Menurut Bulan di Kabupaten Kotawaringin Barat, 2019
Installed Electricity Power, Production, and Distribution of PT. PLN (Persero) at PLN Branch by Month in Kotawaringin Barat Regency, 2019

Bulan Month	Daya Terpasang Installed Electricity Power (MW)	Produksi Listrik Electricity Production (GWh)	Distribusi Listrik Electricity Distribution (GWh)
(1)	(2)	(3)	(4)
Januari/ January	104,53	16,76	15,20
Februari/ February	105,50	15,39	13,94
Maret/ March	106,38	17,20	15,53
April/ April	107,13	17,14	15,75
Mei/ May	107,45	18,20	16,64
Juni/ June	107,89	16,52	14,98
Juli/ July	114,75	18,59	16,99
Agustus/ August	115,33	18,88	17,50
September/ September	116,34	19,37	17,21
Oktober/ October	117,46	19,85	18,46
November/ November	118,82	19,45	17,87
Desember/ December	119,57	19,85	18,44

Lanjutan Tabel/Continued Table 6.1

Bulan Month	Dipakai Sendiri Own Used (GWh)	Susut/Hilang Shrinkage/Lost (GWh)
(1)	(5)	(6)
Januari/ January	-	1,57
Februari/ February	-	1,45
Maret/ March	-	1,66
April/ April	-	1,39
Mei/ May	-	1,57
Juni/ June	-	1,54
Juli/ July	-	1,59
Agustus/ August	-	1,38
September/ September	-	2,16
Oktober/ October	-	1,39
November/ November	-	1,57
Desember/ December	-	1,41

Sumber/Source: Perusahaan Listrik Negara (PLN) Kabupaten Kotawaringin Barat / *PLN-State Electricity Company of Kotawaringin Barat Regency*

Tabel 7.2 Jumlah Pelanggan Listrik Menurut Kecamatan di Kabupaten Kotawaringin Barat, 2018-2019
Table Number of Electricity Customers by Subdistrict in Kotawaringin Barat Regency, 2018-2019

Kecamatan Subdistrict	2018	2019
(1)	(2)	(3)
Januari / January	71 170	76 516
Februari / February	71 499	77 088
Maret / March	71 605	77 573
April / April	72 172	77 949
Mei / May	72 783	78 434
Juni / June	73 344	78 602
Juli / July	73 879	79 017
Agustus / August	74 397	79 288
September / September	74 655	79 761
Oktober / October	74 914	80 258
November / November	75 659	80 613
Desember / December	76 103	81 069

Sumber/Source: Perusahaan Listrik Negara (PLN) Kabupaten Kotawaringin Barat /
 PLN-State Electricity Company of Kotawaringin Barat Regency

Tabel 7.3 Jumlah Pelanggan dan Air yang Disalurkan Menurut Bulan di Kabupaten Kotawaringin Barat, 2019
Table Number of Customers and Distributed Water by Subdistrict in Kotawaringin Barat Regency, 2019

Bulan Month	Pelanggan Number of Consumers	Air Disalurkan Distributed Water (ribu m³)	Nilai Value (Ribu Rp)
(1)	(2)	(3)	(4)
Januari/ January	21 552	513 077	1 309 549
Februari/ February	21 605	516 795	1 029 872
Maret/ March	21 574	477 153	1 507 025
April/ April	21 629	517 790	2 024 815
Mei/ May	21 761	504 750	2 529 565
Juni/ June	21 816	558 924	3 088 489
Juli/ July	22 371	481 329	3 569 818
Agustus/ August	22 822	575 124	4 144 942
September/ September	22 960	539 560	4 684 502
Oktober/ October	22 980	569 141	5 256 718
November/ November	23 036	567 966	5 824 684
Desember/ December	23 084	556 720	6 381 404
Jumlah/Total		6 378 329	40 557 966

Sumber/Source: Perusahaan Air Minum Daerah (PDAM) Kabupaten Kotawaringin Barat / Water Supply Establishment of Kotawaringin Barat Regency

Jumlah rumah makan di
Kabupaten Kotawaringin Barat
*The number of restaurant in
Kotawaringin Barat Regency*

23 di antaranya terletak
di Kecamatan Arut Selatan

*23 of them are located
in Arut Selatan Subdistrict*

41
**RUMAH MAKAN/
RESTAURANT**

Coffee Shop



PENJELASAN TEKNIS**1. Data transportasi dan komunikasi meliputi:**

- a. Panjang Jalan
- b. Angkutan Darat
- c. Angkutan Laut
- d. Angkutan Udara
- e. Pos dan Telekomunikasi

2. **Kendaraan bermotor** adalah setiap kendaraan yang digerakkan oleh peralatan teknik yang ada pada kendaraan tersebut, biasanya digunakan untuk angkutan orang atau barang di atas jalan raya selain kendaraan yang berjalan di atas rel. Kendaraan bermotor yang dicatat adalah semua jenis kendaraan kecuali kendaraan bermotor TNI/Polri dan Korps Diplomatik.

3. **Mobil penumpang** adalah setiap kendaraan bermotor yang dilengkapi dengan tempat duduk untuk sebanyak banyaknya delapan orang, tidak termasuk tempat duduk untuk pengemudi, baik dilengkapi atau tidak dilengkapi bagasi.

4. **Mobil bis** adalah setiap kendaraan bermotor yang dilengkapi dengan tempat duduk untuk lebih dari delapan orang, tidak termasuk tempat duduk untuk pengemudi, baik dilengkapi atau tidak dilengkapi

TECHNICAL NOTES**1. Data on transportations and communications include:**

- a. Length of Road
- b. Land Transport
- c. Sea Transport
- d. Air Transport
- e. Pos and Telecommunications

2. **Motor vehicles** are any vehicle that is driven by the existing technical equipment on the vehicle, normally used to transport people or goods on the road other than vehicle that runs on the rails. Motor vehicles recorded are all types of vehicle except motor vehicles owned by TNI/police and the Diplomatic Corps.

3. **Passenger automobile** is any motorized vehicle equipped with seating for as many as eight people, not including seat for the driver, either equipped or not equipped with luggage.

4. **Bus** is any motor vehicles equipped with seating for more than eight people, not including seat for the driver, either equipped or not equipped with luggage.

bagasi.

5. **Mobil truk** adalah setiap kendaraan bermotor yang digunakan untuk angkutan barang, selain mobil penumpang, mobil bis dan kendaraan bermotor roda dua.
5. **Truck is** any motor vehicles used to transport goods, other than passenger cars, buses and two-wheel motor vehicles.
6. **Data panjang jalan** bersumber dari Dinas Pekerjaan Umum dan Perumahan Rakyat Kabupaten/Kota, diolah dari daftar PJ-II/5.
6. **Road length data** derived from the Office of Regency/Municipality Public Works, compiled from the questionnaires PJ-II /5.
7. **Kunjungan kapal** adalah kapal yang datang di pelabuhan baik untuk berlabuh di perairan maupun bersandar di dermaga.
7. **Ship call** is a ship arriving at a port either for docking or berthing.
8. **Kantor Pos** adalah pemberi pelayanan pengiriman barang, uang, dsb, dari suatu tempat ke tempat yang lain. Pengguna pelayanan biasanya diharuskan menempel perangko yang cukup pada sampul surat, kartu pos, pos wesel, warkat pos, paket dsb. Rumah pos berfungsi sama seperti kantor pos dan kantor pos pembantu, bedanya rumah pos biasanya terletak di daerah terpencil.
8. **Post office** is an establishment dealing with the delivery of goods, letters, money, etc. from one place to another place. Service users usually put postage stamps on the envelope and postcard or are charged with amount of money in obtaining services such as money order, aerogramme, package post, etc. A mailing house has the same function as post office and auxiliary post office. It is usually located in remote areas.

9. **Telekomunikasi** adalah setiap pengiriman dan atau penerimaan dari setiap informasi dalam bentuk tanda-tanda, isyarat, tulisan, gambar, suara dan bunyi melalui sistem kawat, optik, radio atau sistem elektromagnetik lainnya.
9. **Telecommunication** includes every delivering and or receiving from every information of marking, signal, article, picture, sound and voice through strand or wire system, optic, radio or other electromagnetic system.
10. **Penyiaran Radio** mencakup penyiaran sinyal suara melalui studio penyiaran radio dan fasilitas untuk transmisi program yang berhubungan dengan masyarakat, termasuk mengumpulkan dan menyalurkan program melalui kabel atau satelit, internet (stasiun radio internet), termasuk penyiaran data yang terintegasi dengan penyiaran radio.
10. **Radio broadcasting** includes voice signals broadcasting through radio broadcasting studios and facilities for the programs transmission related to community, including collecting and distributing programs via cable or satellite, internet (internet radio station), including integrated data broadcasting with radio broadcasting.
11. **Penyiaran dan pemrograman televisi** mencakup pembuatan program saluran televisi lengkap dari komponen program yang dibeli (seperti film, dokumenter, dan lain-lain), komponen program yang dihasilkan sendiri (seperti berita lokal, laporan langsung) atau kombinasi keduanya, pemrograman dari saluran video atas dasar permintaan, dan penyiaran data yang diintegrasikan dengan siaran televisi. Program televisi lengkap dapat disiarkan sendiri atau melalui distribusi pihak ke tiga,
11. **Broadcasting and television programming** includes the manufacture of a complete television channel program from purchased program components (such as films, documentaries, etc.), own produced program components (such as local news, live reports) or a combination of both, the programming of the video channel on the basis of demand, and data broadcasting integrated with television broadcasting. Complete television program can broadcast their own or through a third party

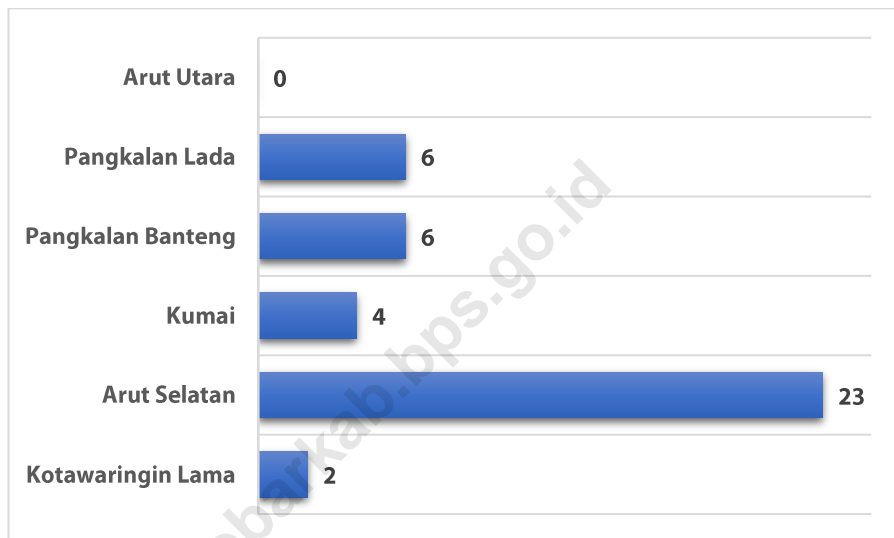
seperti perusahaan kabel atau provider televisi satelit. Pemrograman dapat bersifat umum atau khusus (misalnya format terbatas seperti program berita, olah raga, pendidikan atau program yang ditujukan untuk anak muda), dapat dibuat dengan bebas tersedia untuk pemakai atau dapat hanya tersedia atas dasar langganan.

distribution, such as cable companies or satellite television providers. Programming can be general or specific (e.g. limited formats such as news programs, sports, education or programs aimed at young people), can be made freely available to users or can only available on a subscription basis.

<https://kobarkab.bps.go.id>

Gambar
Picture

9. Jumlah Rumah Makan/Restoran Menurut Kecamatan di Kabupaten Kotawaringin Barat, 2019
Number of Restaurant by Subdistrict in Kotawaringin Barat Regency, 2019



7.1 PARIWISATA/ TOURISM

Tabel 7.1 Jumlah Rumah Makan/Restoran Menurut Kecamatan di Kabupaten Kotawaringin Barat, 2017-2019
Number of Restaurant by Subdistrict in Kotawaringin Barat Regency, 2017-2019

Kecamatan Subdistrict (1)	2017 (2)	2018 (3)	2019 (4)
Kotawaringin Lama	2	2	2
Arut Selatan	23	23	23
Kumai	4	4	4
Pangkalan Banteng	6	6	6
Pangkalan Lada	6	6	6
Arut Utara	-	-	-
Kotawaringin Barat	41	41	41

Sumber/Source: Dinas Pariwisata Kabupaten Kotawaringin Barat

Tabel 7.1.2 Lama Kunjungan di Taman Nasional Tanjung Puting menurut Jenis wisatawan dan Bulan, 2019
Table

Bulan Month	Kunjungan (Orang Hari)		Total Orang hari kunjungan	Persentase	
	Asing	Domestik		Asing	Domestik
(1)	(2)	(3)	(4)	(5)	(6)
Januari/ January	1 072	847	1919	55.86	44.14
Februari/ February	953	983	1936	49.23	50.77
Maret/ March	1202	1058	2260	53.19	46.81
April/ April	1991	994	2985	66.70	33.30
Mei/ May	1604	387	1991	80.56	19.44
Juni/ June	1885	2132	4017	46.93	53.07
Juli/ July	4829	1016	5845	82.62	17.38
Agustus/ August	6162	651	6813	90.44	9.56
September/ September	3615	753	4368	82.76	17.24
Oktober/ October	2813	528	3341	84.20	15.80
November/ November	1776	1212	2988	59.43	40.57
Desember/ December	1084	1802	2886	37.56	62.44
Jumlah	28 986	12363	41 349	70.10	29.90

Sumber/Source: Balai Taman Nasional Tanjung Puting
Tanjung Puting National Park

Tabel 7.1.3 Jumlah Kunjungan wisatawan ke Taman Nasional Tanjung Puting menurut Asal dan Bulan, 2019
Number of Visitor in National Park Tanjung Puting, 2019

Bulan Month	Wisatawan Mancanegara International	Wisatawan Nusantara Domestik	Jumlah Total
(1)	(2)	(3)	(4)
Januari/ January	597	763	1360
Februari/ February	440	794	1234
Maret/ March	543	879	1422
April/ April	937	848	1785
Mei/ May	764	291	1055
Juni/ June	902	1749	2851
Juli/ July	2451	896	3347
Agustus/ August	3058	526	3584
September/ September	1965	724	2689
Oktober/ October	1437	476	1913
November/ November	941	1235	2176
Desember/ December	517	1556	2073
Jumlah/Total	14552	10937	25489

Sumber/Source: Balai Taman Nasional Tanjung Puting
 Tanjung Puting National Park

7.2 TRANSPORTASI/ *TRANSPORTATION*

Tabel 7.2.1 **Panjang Jalan (Km) Menurut Tingkat Kewenangan Pemerintahan di Kabupaten Kotawaringin Barat, 2017-2019**
Length of Roads (Km) by Level of Governmnet Authority in Kotawaringin Barat Regency, 2017-2019

Tingkat Kewenangan Pemerintahan <i>Level of Government Authority</i>	2017	2018	2019
(1)	(2)	(3)	(4)
Negara / <i>State</i>	156.96	156.96	156.96
Provinsi / <i>Province</i>	55.4	55.4	55.4
Kabupaten/Kota <i>Regency/Municipality</i>	1 222.84	1 222.84	1 222.84
Desa/ <i>Village</i>	1 034.55	1 034.55	1 034.55
Kotawaringin Barat	2 469.75	2 469.75	2 469.75

Sumber/Source: Dinas Pekerjaan Umum dan Penataan Ruang Kab.Kotawaringin Barat

Tabel 7.2.2 Panjang Jalan (Km) Menurut Jenis Permukaan Jalan di Kabupaten Kotawaringin Barat, 2017-2019
Length of Roads (Km) by Type of Road Surface in Kotawaringin Barat Regency, 2017-2019

Jenis Permukaan Jalan Type of Road Surface (1)	2017 (2)	2018 (3)	2019 (4)
Aspal / Paved	1 053.35	1 068.73	1 161.78
Kerikil / Gravel	90.56	66.93	68.75
Tanah/ Soil	1058.52	1058.32	956.57
Lainnya / Others			
- Beton	141.02	148.87	161.88
- Titian	30.15	30.15	31.51
- Lainnya	96.16	96.76	86.26
Kotawaringin Barat	2 469.75	2 469.75	2 469.75

Sumber/Source: Dinas Pekerjaan Umum dan Penataan Ruang Kab.Kotawaringin Barat

Tabel 7.2.3 Panjang Jalan (Km) Menurut Kondisi Jalan di Kabupaten Kotawaringin Barat, 2017-2019
Table Length of Roads (Km) by Condition of Road in Kotawaringin Barat Regency, 2017-2019

Jenis Permukaan Jalan <i>Type of Road Surface</i> (1)	2017 (2)	2018 (3)	2019 (4)
Baik / Good	915.63	923.09	961.879
Sedang / Moderate	768.86	746.8	729.46
Rusak / Damage	607.7	547.68	542.26
Rusak Berat/ severely Damage	1 77.56	252.18	236.16
Kotawaringin Barat	2 469.75	2 469.75	2 469.75

Sumber/Source: Dinas Pekerjaan Umum dan Penataan Ruang Kab.Kotawaringin Barat

Sistem Neraca Regional
System of Regional Accounts

8

“ **24.69%** ”

Sektor Industri Pengolahan menjadi kontributor terbesar dalam PDRB

Manufacturing Industry Sector become the biggest contributor of the GDP

PDRB Harga Berlaku Menurut Lapangan Usaha

Gross Domestic Product at Current Market Prices by Industry

19.334 MILIAR/
BILLION



PENJELASAN TEKNIS

TECHNICAL NOTES

1. **Penghitungan statistik neraca regional** yang digunakan di sini mengikuti buku petunjuk yang diterbitkan oleh Perserikatan Bangsa Bangsa yang dikenal sebagai "Sistem Neraca Nasional". Namun, penerapan statistik neraca regional tersebut telah disesuaikan dengan kondisi sosial ekonomi Kalimantan Tengah.
 2. **Produk Domestik Regional Bruto (PDRB)** pada tingkat regional (provinsi) menggambarkan kemampuan suatu wilayah untuk menciptakan output (nilai tambah) pada suatu waktu tertentu. Untuk menyusun PDRB digunakan 2 pendekatan yaitu Lapangan Usaha dan Pengeluaran. PDRB dari sisi lapangan usaha merupakan penjumlahan seluruh komponen nilai tambah bruto yang mampu diciptakan oleh sektor-sektor ekonomi atas berbagai aktivitas produksinya. Sedangkan dari sisi penggunaan menjelaskan tentang penggunaan dari nilai tambah tersebut.
 3. **PDRB menurut lapangan usaha** mengalami perubahan klasifikasi dari 9 lapangan usaha menjadi 17 lapangan usaha. PDRB
1. **Calculation of regional accounts statistics** which is used here follows the user guide published by the United Nations known as the "System of National Accounts". However, the application of regional account statistics has been adjusted to the socio-economic conditions of Kalimantan Tengah.
 2. **Gross Regional Domestic Product (GRDP)** at the regional level (provinces) is the basic measure of the value added arising from economic. To compile these statistics, two approaches have been used, i.e. "production approach" and "expenditure approach". The first approach is to measure value added produced by various kinds of economic activities, while the second approach is to measure final uses of the country's output. In other words, GRDP is the sum of total value added produced by all economic industries (activities) and the way of using it.
 3. **GRDP by origin** changes from 9 sectors to 17 industries. GRDP by industry classified by types of economic activities such as

menurut lapangan usaha dirinci menurut total nilai tambah dari seluruh sektor ekonomi yang mencakup lapangan usaha Pertanian, Kehutanan, dan Perikanan; Pertambangan dan Penggalian; Industri Pengolahan; Pengadaan Listrik dan Gas; Pengadaan Air, Pengelolaan Sampah, Limbah, dan Daur Ulang; Konstruksi; Perdagangan Besar dan Eceran, Reparasi Mobil dan Sepeda Motor; Transportasi dan Pergudangan; Penyediaan Akomodasi dan Makan Minum; Informasi dan Komunikasi; Jasa Keuangan dan Asuransi; Real Estat; Jasa Perusahaan; Administrasi Pemerintahan, Pertahanan dan Jaminan Sosial Wajib; Jasa Pendidikan; Jasa Kesehatan dan Kegiatan Sosial; dan Jasa Lainnya.

Agriculture, Forestry and Fishing; Mining and Quarrying; Manufacturing; Electricity and Gas; Water Supply, Sewerage, Waste Management, and Remediation Activities; Construction; Wholesale and Retail Trade, Repair of Motor Vehicles and Motorcycles; Transportation and Storage; Accommodation and Food Service Activities; Information and Communication; Financial and Insurance Activities; Real Estate Activities; Business Activities; Public Administration; Defence and Compulsory Social Security; Education; Human Health and Social Work Activities; and Other Service Activities.

4. PDRB menurut pengeluaran mengalami perubahan klasifikasi dimana pengeluaran konsumsi Lembaga Non Profit yang Melayani Rumah Tangga (LNPR) yang sebelumnya termasuk bagian dari pengeluaran konsumsi rumah tangga menjadi komponen terpisah. Sehingga klasifikasi PDRB menurut pengeluaran dirinci menjadi 7 komponen yaitu komponen Pengeluaran Konsumsi Rumah Tangga, Pengeluaran Konsumsi LNPR, Pengeluaran Konsumsi Pemerintah, Pembentukan

4. GRDP by expenditure changes the classification where consumption expenditure Non-profit Institutions Serving Households (NPISH) previously included as part of household consumption expenditure is separately divided onto it separte component. So that, GRDP by type of expenditure is classified into: household consumption expenditure, NPISH consumption expenditure, government consumption expenditure, gross fixed capital formation, changes in inventories, export and imports.

Modal Tetap Bruto, Perubahan Inventori, Ekspor dan Impor.

5. Pengeluaran konsumsi rumah tangga mencakup berbagai pengeluaran konsumsi akhir rumah tangga atas barang dan jasa untuk memenuhi kebutuhan individu ataupun kelompok secara langsung. Pengeluaran rumah tangga disini mencakup makanan dan minuman selain restoran; pakaian, alas kaki, dan jasa perawatannya; perumahan dan perlengkapan rumah tangga; kesehatan dan pendidikan; transportasi dan komunikasi; restoran dan hotel serta lainnya.

6. Sektor Lembaga Non-Profit yang Melayani Rumah Tangga (LNPR) muncul sebagai sektor tersendiri dalam suatu perekonomian wilayah. Sektor ini berperan dalam menyediakan barang dan jasa bagi anggotanya maupun bagi rumah tangga secara gratis atau pada tingkat harga yang tidak berarti secara ekonomi. Harga yang tak berarti secara ekonomi artinya harga tersebut biasanya dibawah harga pasar (tidak mengikuti harga pasar yang berlaku).

5. Household consumption expenditure consist of expenditure incurred by households, whice are used for both individual or collective needs. Household consumption are classified into food and beverages other than restaurants; clothing, footwear, and related maintenance services; housing and households equipment; health and education; transport and communication; reaturants and hotels; and others.

6. Sector Non-profit Institutions Serving Households (NPISH) appears as a separate sector in the economy region. This sector role in providing goods and services to its members as well as to households free or at prices that are not economically significant. Price economically insignificant meaning prices are usually below the market price (does not follow the prevailing market price).

- 7. Pengeluaran Pemerintah** mencakup pembelian barang dan jasa yang bersifat rutin, pembayaran upah dan gaji pegawai, transfer sosial dalam bentuk barang, perkiraan penyusutan barang modal, dan nilai output dari Bank Indonesia, dikurangi dengan nilai penjualan barang dan jasa yang dihasilkan unit produksi yang tak dapat dipisahkan dari aktivitas pemerintahan.
- 7. Government Expenditure** include the purchase of goods and services that are routine, payment of wages and salaries, social transfers in kind, the estimated depreciation of capital goods, and the output value of Bank Indonesia, reduced by the value of sales of goods and services produced production unit that is not can be separated from the activities of government.
- 8. Pembentukan Modal Tetap Bruto** mencakup penambahan dan pengurangan aset tetap pada suatu unit produksi, dalam kurun waktu tertentu. Penambahan barang modal mencakup pengadaan, pembuatan, pembelian, sewa beli barang modal baru dari dalam negeri serta barang modal baru dan bekas dari luar negeri (termasuk perbaikan besar, transfer atau barter barang modal), dan pertumbuhan aset sumberdaya hayati yang dibudidaya. Sedangkan pengurangan barang modal mencakup penjualan, transfer atau barter, dan sewa beli barang modal bekas pada pihak lain. Kehilangan yang disebabkan oleh bencana alam tidak dicatat sebagai pengurangan.
- 8. Gross Fixed Capital Formation** includes the addition and subtraction of fixed assets on a unit of production, within a certain time. Addition of capital goods include the procurement, manufacture, purchase, financial leasing of new capital goods from domestic as well as new and used capital goods from abroad (including major repairs, transfer or barter capital goods), and growth asset cultivated biological resources. While the reduction in capital goods include the sale, transfer or barter, financial leasing of used capital goods to other parties. Exceptions loss caused by natural disasters is not recorded as a reduction.

9. Ekspor barang dan jasa merupakan transaksi perdagangan barang dan jasa dari penduduk (residen) ke bukan penduduk (non-residen). Impor barang dan jasa adalah transaksi perdagangan dari bukan penduduk ke penduduk. Ekspor atau impor barang terjadi pada saat terjadi perubahan hak kepemilikan barang antara penduduk dengan bukan penduduk (dengan atau tanpa perpindahan fisik barang tersebut).

9. Exports of goods and services are the trade transaction of goods and services from the population (resident) to non residents. Imports of goods and services are trade transactions from non-residents to residents. Export or import of goods occurs when there is a change of property rights among the population with non-resident (with or without physical movement of goods).

10. Produk Domestik Regional

Bruto maupun agregat turunannya disajikan dalam 2 (dua) versi penilaian, yaitu atas dasar "harga berlaku" dan atas dasar "harga konstan". Disebut sebagai harga berlaku karena seluruh agregat dinilai dengan menggunakan harga pada tahun berjalan, sedangkan harga konstan penilaiannya didasarkan kepada harga satu tahun dasar tertentu. Dalam publikasi di sini digunakan harga tahun 2010 sebagai dasar penilaian.

10. Gross Regional Domestic

Product as well as its derivatives are presented in aggregate 2 (two) versions of the assessment, namely on the basis of "current price" and on the basis of "constant prices". Known as the current prices because the entire aggregate valued by using the price in the current year, while the constant price valuation is based on the price of a particular base year. In this publication, used 2010 as the base year.

11. Laju pertumbuhan Produk Domestik Regional Bruto

diperoleh dari perhitungan PDRB atas dasar harga konstan. Diperoleh dengan cara mengurangi nilai PDRB pada tahun ke n terhadap nilai pada

11. The growth rate of Gross Regional Domestic Product

obtained from the calculation of GRDP at constant prices. Obtained by subtracting the value of GRDP in year n to the value in year n-1 (previous year), divided by the

tahun ke n-1 (tahun sebelumnya), dibagi dengan nilai pada tahun ke n-1, kemudian dikalikan dengan 100 persen. Laju pertumbuhan menunjukkan perkembangan agregat pendapatan dari satu waktu tertentu terhadap waktu sebelumnya.

value in year n-1, and then multiplied by 100 percent. The growth rate shows the development of income aggregate of a particular time to the previous time.

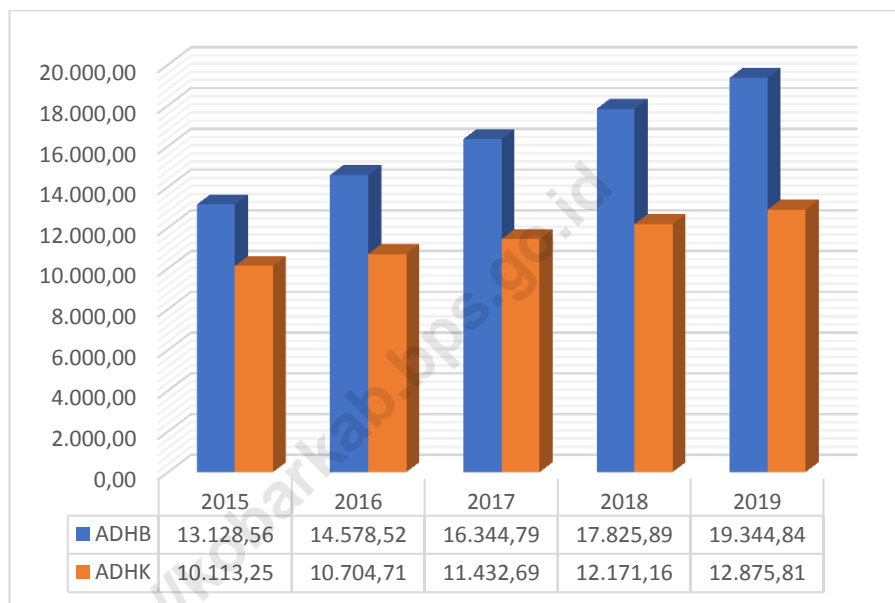
12. Pembentukan Modal Tetap

Bruto mencakup pengadaan, pembuatan dan pembelian barang modal. Barang modal dimaksud adalah barang-barang yang digunakan untuk proses produksi, tahan lama atau yang mempunyai umur pemakaian lebih dari satu tahun seperti bangunan, mesin-mesin dan alat angkutan. Termasuk pula di sini perbaikan besar (berat) yang sifatnya memperpanjang umur atau mengubah bentuk atau kapasitas barang modal tersebut. Pengeluaran barang modal untuk keperluan militer tidak dicakup di sini tetapi digolongkan sebagai konsumsi pemerintah.

12. Gross Fixed Capital Formation

includes the procurement, manufacture and purchase of capital goods. Capital goods are goods which is used for the production process, or that have adurable life of more than one year such as buildings, machinery and transportation equipment. Included here is also a huge improvement (heavy) that the nature is to extend or alter the form or Capacity of the capital goods. Capital expenditures for military purposes are not covered here but are classified as government consumption.

Gambar 9 **Produk Domestik Regional Bruto di Kabupaten Kotawaringin Barat, 2015 - 2019**
Picture **Gross Domestic Regional Bruto in Kotawaringin Barat Regency, 2015 - 2019**



Tabel **9.2 Produk Domestik Regional Bruto Atas Dasar Harga**
Table **Berlaku Menurut Lapangan Usaha (miliar rupiah), 2015 -**
2019
Gross Domestic Regional Product at Current Market Prices
by Industry (billion rupiahs), 2015 - 2019

	Lapangan Usaha Industry	2015	2016	2017
	(1)	(2)	(3)	(4)
A	Pertanian, Kehutanan, dan Perikanan / <i>Agriculture, Forestry, and Fishing</i>	3 453,45	3 772,23	4 208,99
B	Pertambangan dan Penggalian / <i>Mining and Quarrying</i>	176,11	196,48	204,60
C	Industri Pengolahan / <i>Manufacturing</i>	3 346,00	3 713,30	4 292,49
D	Pengadaan Listrik dan Gas / <i>Electricity and Gas</i>	6,60	7,10	8,12
E	Pengadaan Air, Pengelolaan Sampah, Limbah, dan Daur Ulang / <i>Water supply, Sewerage, Waste Management and Remediation Activities</i>	11,49	12,59	13,84
F	Konstruksi / <i>Construction</i>	1 103,33	1 253,38	1 421,13
G	Perdagangan Besar dan Eceran; Reparasi Mobil dan Sepeda Motor / <i>Wholesale and Retail Trade; Repair of Motor Vehicles and Motorcycles</i>	1 644,76	1 838,26	2 052,50
H	Transportasi dan Pergudangan / <i>Transportation and Storage</i>	1 092,34	1 223,81	1 337,27
I	Penyediaan Akomodasi dan Makan Minum / <i>Accommodation and Food Service Activities</i>	171,90	201,31	220,65
J	Informasi dan Komunikasi / <i>Information and Communication</i>	128,08	139,28	150,84
K	Jasa Keuangan dan Asuransi / <i>Financial and Insurance Activities</i>	693,11	761,94	823,98
L	Real Estat / <i>Real Estate Activities</i>	240,22	272,92	300,31
M, N	Jasa Perusahaan / <i>Business Activities</i>	6,43	6,94	7,57
O	Administrasi Pemerintahan, Pertahanan dan Jaminan Sosial Wajib / <i>Public Administration and Defence; Compulsory Social Security</i>	432,24	482,74	544,58
P	Jasa Pendidikan / <i>Education</i>	351,85	389,05	417,48
Q	Jasa Kesehatan dan Kegiatan Sosial / <i>Human Health and Social Work Activities</i>	148,27	166,72	183,95
R, S, T, U	Jasa lainnya / <i>Other Services Activities</i>	122,37	140,48	156,47
	PDRB / GRDP	13 128,56	14 578,52	16 344,79

Lanjutan Tabel/Continued Table 8.1

Lapangan Usaha Industry		2018*	2019**
(1)		(5)	(6)
A	Pertanian, Kehutanan, dan Perikanan / <i>Agriculture, Forestry, and Fishing</i>	4 434,50	4 620,06
B	Pertambangan dan Penggalian / <i>Mining and Quarrying</i>	228,17	262,44
C	Industri Pengolahan / <i>Manufacturing</i>	4 554,67	4 772,81
D	Pengadaan Listrik dan Gas / <i>Electricity and Gas</i>	9,16	10,35
E	Pengadaan Air, Pengelolaan Sampah, Limbah, dan Daur Ulang / <i>Water supply, Sewerage, Waste Management and Remediation Activities</i>	15,74	17,86
F	Konstruksi / <i>Construction</i>	1 623,84	1 852,16
G	Perdagangan Besar dan Eceran; Reparasi Mobil dan Sepeda Motor / <i>Wholesale and Retail Trade; Repair of Motor Vehicles and Motorcycles</i>	2 363,71	2 665,65
H	Transportasi dan Pergudangan / <i>Transportation and Storage</i>	1 528,75	1 717,20
I	Penyediaan Akomodasi dan Makan Minum / <i>Accommodation and Food Service Activities</i>	242,90	270,32
J	Informasi dan Komunikasi / <i>Information and Communication</i>	161,13	177,55
K	Jasa Keuangan dan Asuransi / <i>Financial and Insurance Activities</i>	877,60	957,71
L	Real Estat / <i>Real Estate Activities</i>	344,15	386,13
M, N	Jasa Perusahaan / <i>Business Activities</i>	8,45	9,48
O	Administrasi Pemerintahan, Pertahanan dan Jaminan Sosial Wajib / <i>Public Administration and Defence; Compulsory Social Security</i>	576,83	651,98
P	Jasa Pendidikan / <i>Education</i>	470,39	532,73
Q	Jasa Kesehatan dan Kegiatan Sosial / <i>Human Health and Social Work Activities</i>	208,21	231,51
R, S, T, U	Jasa lainnya / <i>Other Services Activities</i>	177,68	198,89
PDRB / GRDP		17 825,89	19 334,84

Sumber/Source: BPS, berbagai sensus, survey dan sumber lain/BPS-Statistics of Indonesia, various census, survey, and other sources

Tabel **9.3 Produk Domestik Regional Bruto Atas Dasar Harga**
Table **Konstan 2010 Menurut Lapangan Usaha (miliar rupiah),**
2015 - 2019
Gross Domestic Regional Product at 2010 Constant Market
Prices by Industry (billion rupiahs), 2015 - 2019

Lapangan Usaha		2015	2016	2017
Industry		(2)	(3)	(4)
	(1)			
A	Pertanian, Kehutanan, dan Perikanan / <i>Agriculture, Forestry, and Fishing</i>	2 749,88	2 907,56	3 115,48
B	Pertambangan dan Penggalian / <i>Mining and Quarrying</i>	135,37	143,35	140,55
C	Industri Pengolahan / <i>Manufacturing</i>	2 556,71	2 690,88	2 941,10
D	Pengadaan Listrik dan Gas / <i>Electricity and Gas</i>	5,69	5,95	6,10
E	Pengadaan Air, Pengelolaan Sampah, Limbah, dan Daur Ulang / <i>Water supply, Sewerage, Waste Management and Remediation Activities</i>	8,90	9,34	9,66
F	Konstruksi / <i>Construction</i>	885,90	934,46	997,48
G	Perdagangan Besar dan Eceran; Reparasi Mobil dan Sepeda Motor / <i>Wholesale and Retail Trade; Repair of Motor Vehicles and Motorcycles</i>	1 232,14	1 317,85	1 396,60
H	Transportasi dan Pergudangan / <i>Transportation and Storage</i>	836,75	887,04	930,84
I	Penyediaan Akomodasi dan Makan Minum / <i>Accommodation and Food Service Activities</i>	128,40	139,76	147,57
J	Informasi dan Komunikasi / <i>Information and Communication</i>	110,04	118,00	123,39
K	Jasa Keuangan dan Asuransi / <i>Financial and Insurance Activities</i>	502,23	536,08	561,14
L	Real Estat / <i>Real Estate Activities</i>	186,01	198,15	202,58
M, N	Jasa Perusahaan / <i>Business Activities</i>	4,67	4,86	5,01
O	Administrasi Pemerintahan, Pertahanan dan Jaminan Sosial Wajib / <i>Public Administration and Defence; Compulsory Social Security</i>	314,52	331,24	354,88
P	Jasa Pendidikan / <i>Education</i>	254,88	267,86	276,81
Q	Jasa Kesehatan dan Kegiatan Sosial / <i>Human Health and Social Work Activities</i>	110,86	115,72	120,58
R, S, T, U	Jasa lainnya / <i>Other Services Activities</i>	90,31	96,60	102,92
PDRB / GRDP		10 113,25	10 704,71	11 432,69

Lanjutan Tabel/Continued Table 8.2

Lapangan Usaha Industry		2018 ^x	2019 ^{xx}
(1)		(5)	(6)
A	Pertanian, Kehutanan, dan Perikanan / <i>Agriculture, Forestry, and Fishing</i>	3 326,28	3 452,52
B	Pertambangan dan Penggalian / <i>Mining and Quarrying</i>	147,46	159,79
C	Industri Pengolahan / <i>Manufacturing</i>	3 162,84	3 336,50
D	Pengadaan Listrik dan Gas / <i>Electricity and Gas</i>	6,55	7,25
E	Pengadaan Air, Pengelolaan Sampah, Limbah, dan Daur Ulang / <i>Water supply, Sewerage, Waste Management and Remediation Activities</i>	10,33	11,30
F	Konstruksi / <i>Construction</i>	1 047,51	1 131,87
G	Perdagangan Besar dan Eceran; Reparasi Mobil dan Sepeda Motor / <i>Wholesale and Retail Trade; Repair of Motor Vehicles and Motorcycles</i>	1 500,49	1 597,22
H	Transportasi dan Pergudangan / <i>Transportation and Storage</i>	1 006,00	1 076,69
I	Penyediaan Akomodasi dan Makan Minum / <i>Accommodation and Food Service Activities</i>	156,03	166,73
J	Informasi dan Komunikasi / <i>Information and Communication</i>	127,04	136,48
K	Jasa Keuangan dan Asuransi / <i>Financial and Insurance Activities</i>	573,31	605,53
L	Real Estat / <i>Real Estate Activities</i>	215,24	229,44
M, N	Jasa Perusahaan / <i>Business Activities</i>	5,26	5,61
O	Administrasi Pemerintahan, Pertahanan dan Jaminan Sosial Wajib / <i>Public Administration and Defence; Compulsory Social Security</i>	353,17	382,28
P	Jasa Pendidikan / <i>Education</i>	294,94	319,91
Q	Jasa Kesehatan dan Kegiatan Sosial / <i>Human Health and Social Work Activities</i>	127,78	137,60
R, S, T, U	Jasa lainnya / <i>Other Services Activities</i>	110,95	119,09
PDRB / GRDP		12 171,16	12 875,81

Sumber/Source: BPS, berbagai sensus, survey dan sumber lain/BPS-Statistics of Indonesia, various census, survey, and other sources

Tabel **9.4** **Distribusi Persentase Produk Domestik Regional Bruto**
Table **Atas Dasar Harga Berlaku Menurut Lapangan Usaha (Juta**
 Rupiah), 2015 - 2019
 Percentage Distribution of Gross Domestic Regional
 Product at Current Market Prices by Industry (million
 rupiahs), 2015 - 2019

Lapangan Usaha Industry		2015	2016	2017
(1)		(2)	(3)	(4)
A	Pertanian, Kehutanan, dan Perikanan / <i>Agriculture, Forestry, and Fishing</i>	26,30	25,88	25,75
B	Pertambangan dan Penggalian / <i>Mining and Quarrying</i>	1,34	1,35	1,25
C	Industri Pengolahan / <i>Manufacturing</i>	25,49	25,47	26,26
D	Pengadaan Listrik dan Gas / <i>Electricity and Gas</i>	0,05	0,05	0,05
E	Pengadaan Air, Pengelolaan Sampah, Limbah, dan Daur Ulang / <i>Water supply, Sewerage, Waste Management and Remediation Activities</i>	0,09	0,09	0,08
F	Konstruksi / <i>Construction</i>	8,40	8,60	8,69
G	Perdagangan Besar dan Eceran; Reparasi Mobil dan Sepeda Motor / <i>Wholesale and Retail Trade; Repair of Motor Vehicles and Motorcycles</i>	12,53	12,61	12,56
H	Transportasi dan Pergudangan / <i>Transportation and Storage</i>	8,32	8,39	8,18
I	Penyediaan Akomodasi dan Makan Minum / <i>Accommodation and Food Service Activities</i>	1,31	1,38	1,35
J	Informasi dan Komunikasi / <i>Information and Communication</i>	0,98	0,96	0,92
K	Jasa Keuangan dan Asuransi / <i>Financial and Insurance Activities</i>	5,28	5,23	5,04
L	Real Estat / <i>Real Estate Activities</i>	1,83	1,87	1,84
M, N	Jasa Perusahaan / <i>Business Activities</i>	0,05	0,05	0,05
O	Administrasi Pemerintahan, Pertahanan dan Jaminan Sosial Wajib / <i>Public Administration and Defence; Compulsory Social Security</i>	3,29	3,31	3,33
P	Jasa Pendidikan / <i>Education</i>	2,68	2,67	2,55
Q	Jasa Kesehatan dan Kegiatan Sosial / <i>Human Health and Social Work Activities</i>	1,13	1,14	1,13
R, S, T, U	Jasa lainnya / <i>Other Services Activities</i>	0,93	0,96	0,96
PDRB / GRDP		100,00	100,00	100,00

Lanjutan Tabel/Continued Table 8.3

Lapangan Usaha Industry		2018 ^x	2019 ^{xx}
(1)		(5)	(6)
A	Pertanian, Kehutanan, dan Perikanan / <i>Agriculture, Forestry, and Fishing</i>	24,88	23,90
B	Pertambangan dan Penggalian / <i>Mining and Quarrying</i>	1,28	1,36
C	Industri Pengolahan / <i>Manufacturing</i>	25,55	24,69
D	Pengadaan Listrik dan Gas / <i>Electricity and Gas</i>	0,05	0,05
E	Pengadaan Air, Pengelolaan Sampah, Limbah, dan Daur Ulang / <i>Water supply, Sewerage, Waste Management and Remediation Activities</i>	0,09	0,09
F	Konstruksi / <i>Construction</i>	9,11	9,58
G	Perdagangan Besar dan Eceran; Reparasi Mobil dan Sepeda Motor / <i>Wholesale and Retail Trade; Repair of Motor Vehicles and Motorcycles</i>	13,26	13,79
H	Transportasi dan Pergudangan / <i>Transportation and Storage</i>	8,58	8,88
I	Penyediaan Akomodasi dan Makan Minum / <i>Accommodation and Food Service Activities</i>	1,36	1,40
J	Informasi dan Komunikasi / <i>Information and Communication</i>	0,90	0,92
K	Jasa Keuangan dan Asuransi / <i>Financial and Insurance Activities</i>	4,92	4,95
L	Real Estat / <i>Real Estate Activities</i>	1,93	2,00
M, N	Jasa Perusahaan / <i>Business Activities</i>	0,05	0,05
O	Administrasi Pemerintahan, Pertahanan dan Jaminan Sosial Wajib / <i>Public Administration and Defence; Compulsory Social Security</i>	3,24	3,37
P	Jasa Pendidikan / <i>Education</i>	2,64	2,76
Q	Jasa Kesehatan dan Kegiatan Sosial / <i>Human Health and Social Work Activities</i>	1,17	1,20
R, S, T, U	Jasa lainnya / <i>Other Services Activities</i>	1,00	1,03
PDRB / GRDP		100,00	100,00

Sumber/Source: BPS, berbagai sensus, survey dan sumber lain/BPS-Statistics of Indonesia, various census, survey, and other sources

Tabel **9.5 Laju Pertumbuhan Produk Domestik Regional Bruto Atas**
Table **Dasar Harga Konstan 2010 Menurut Lapangan Usaha**
 (persen), 2015 - 2019
 Growth Rate of Gross Domestic Regional Product at 2010
 Constant Market Prices by Industry (percent) (percent),
 2015 - 2019

Lapangan Usaha Industry		2015	2016	2017
(1)		(2)	(3)	(4)
A	Pertanian, Kehutanan, dan Perikanan / Agriculture, Forestry, and Fishing	5,86	5,73	7,15
B	Pertambangan dan Penggalian / Mining and Quarrying	0,70	5,90	-1,95
C	Industri Pengolahan / Manufacturing	6,81	5,25	9,30
D	Pengadaan Listrik dan Gas / Electricity and Gas	20,95	4,61	2,47
E	Pengadaan Air, Pengelolaan Sampah, Limbah, dan Daur Ulang / Water supply, Sewerage, Waste Management and Remediation Activities	8,20	5,03	3,37
F	Konstruksi / Construction	8,69	5,48	6,74
G	Perdagangan Besar dan Eceran; Reparasi Mobil dan Sepeda Motor / Wholesale and Retail Trade; Repair of Motor Vehicles and Motorcycles	8,67	6,96	5,98
H	Transportasi dan Pergudangan / Transportation and Storage	7,87	6,01	4,94
I	Penyediaan Akomodasi dan Makan Minum / Accommodation and Food Service Activities	9,18	8,85	5,58
J	Informasi dan Komunikasi / Information and Communication	7,68	7,23	4,57
K	Jasa Keuangan dan Asuransi / Financial and Insurance Activities	9,77	6,74	4,67
L	Real Estat / Real Estate Activities	8,78	6,53	2,24
M, N	Jasa Perusahaan / Business Activities	7,09	4,15	3,01
O	Administrasi Pemerintahan, Pertahanan dan Jaminan Sosial Wajib / Public Administration and Defence; Compulsory Social Security	10,31	5,32	7,14
P	Jasa Pendidikan / Education	8,59	5,09	3,34
Q	Jasa Kesehatan dan Kegiatan Sosial / Human Health and Social Work Activities	6,86	4,39	4,19
R, S, T, U	Jasa lainnya / Other Services Activities	8,05	6,96	6,55
PDRB / GRDP		7,32	5,85	6,80

Lanjutan Tabel/Continued Table 8.4

Lapangan Usaha Industry		2018 ^x	2019 ^{xx}
(1)		(5)	(6)
A	Pertanian, Kehutanan, dan Perikanan / <i>Agriculture, Forestry, and Fishing</i>	6,77	3,80
B	Pertambangan dan Penggalian / <i>Mining and Quarrying</i>	4,92	8,36
C	Industri Pengolahan / <i>Manufacturing</i>	7,54	5,49
D	Pengadaan Listrik dan Gas / <i>Electricity and Gas</i>	7,36	10,72
E	Pengadaan Air, Pengelolaan Sampah, Limbah, dan Daur Ulang / <i>Water supply, Sewerage, Waste Management and Remediation Activities</i>	7,00	9,34
F	Konstruksi / <i>Construction</i>	5,02	8,05
G	Perdagangan Besar dan Eceran; Reparasi Mobil dan Sepeda Motor / <i>Wholesale and Retail Trade; Repair of Motor Vehicles and Motorcycles</i>	7,44	6,45
H	Transportasi dan Pergudangan / <i>Transportation and Storage</i>	8,07	7,03
I	Penyediaan Akomodasi dan Makan Minum / <i>Accommodation and Food Service Activities</i>	5,74	6,86
J	Informasi dan Komunikasi / <i>Information and Communication</i>	2,96	7,43
K	Jasa Keuangan dan Asuransi / <i>Financial and Insurance Activities</i>	2,17	5,62
L	Real Estat / <i>Real Estate Activities</i>	6,25	6,60
M, N	Jasa Perusahaan / <i>Business Activities</i>	4,98	6,73
O	Administrasi Pemerintahan, Pertahanan dan Jaminan Sosial Wajib / <i>Public Administration and Defence; Compulsory Social Security</i>	-0,48	8,24
P	Jasa Pendidikan / <i>Education</i>	6,55	8,47
Q	Jasa Kesehatan dan Kegiatan Sosial / <i>Human Health and Social Work Activities</i>	5,98	7,68
R, S, T, U	Jasa lainnya / <i>Other Services Activities</i>	7,80	7,34
PDRB / GRDP		6,46	5,79

Sumber/Source: BPS, berbagai sensus, survey dan sumber lain/BPS-Statistics of Indonesia, various census, survey, and other sources

Tabel **9.6** **Produk Domestik Regional Bruto Menurut Jenis**
Table **Pengeluaran Atas Dasar Harga Konstan di Kabupaten**
Kotawaringin Barat (miliar rupiah), 2015-2018
Gross Domestic Regional Product at Constant Market
Prices by Type of Expenditure in Kotawaringin Barat
Regency (billion rupiahs), 2015-2018

Pengeluaran Expenditure	2015	2016	2017	2018*	2019
(1)	(2)	(3)	(4)	(5)	
Pengeluaran Konsumsi					
Rumah Tangga / Household <i>Consumption Expenditure</i>	3 568,35	3 734,01	3 906,19	4 116,31	4 281,48
Pengeluaran Konsumsi LNPRT / <i>NPISH Consumption Expenditure</i>	99,99	109,49	118,03	133,12	147,62
Pengeluaran Konsumsi Pemerintah / Government <i>Consumption Expenditure</i>	824,83	832,36	856,20	855,70	897,41
Pembentukan Modal Tetap Bruto / <i>Gross Fixed Capital Formation</i>	4 789,87	5 080,97	5 383,10	5 824,42	6 173,15
Perubahan Inventori / Changes in <i>Inventories</i>	112,93	142,21	14,51	29,90	(15,73)
Ekspor Barang dan Jasa / Exports of <i>Goods and Services</i>	8 149,87	8 547,37	9 400,57	10 365,71	10 441,67
Dikurangi: Impor Barang dan Jasa / <i>Less: Import of Goods and Services</i>	7 432,59	7 741,71	8 245,90	9 153,00	9 049,79
PDRB / GDRP	10 113,25	10 704,71	11 432,69	12 171,16	12 875,81

Sumber/Source: BPS, berbagai sensus, survey dan sumber lain/BPS-Statistics of Indonesia, various census, survey, and other sources

Tabel **9.7 Produk Domestik Regional Bruto Menurut Jenis**
Table **Pengeluaran Atas Dasar Harga Berlaku 2010 di**
Kabupaten Kotawaringin Barat (miliar rupiah), 2015-
2018
Gross Domestic Regional Product at Current Market Prices
by Type of Expenditure in Kotawaringin Barat Regency
(billion rupiahs), 2015-2018

Pengeluaran Expenditure	2015	2016	2017	2018	2019
(1)	(2)	(3)	(4)	(5)	(6)
Pengeluaran Konsumsi Rumah Tangga / <i>Household Consumption Expenditure</i>	4 831,00	5 367,60	5 974,60	6 466,62	6 958,37
Pengeluaran Konsumsi LNPRT / NPISH <i>Consumption Expenditure</i>	137,26	160,564	179,11	203,27	239,89
Pengeluaran Konsumsi Pemerintah / <i>Government Consumption Expenditure</i>	1 013,19	1 082,36	1 178,62	1 177,07	1 275,67
Pembentukan Modal Tetap Bruto / <i>Gross Fixed Capital Formation</i>	6 388,56	7 143,37	7 998,76	8 963,74	9 820,57
Perubahan Inventori / <i>Changes in</i> <i>Inventories</i>	178,19	208,64	24,03	44,49	(23,52)
Ekspor Barang dan Jasa / <i>Exports of</i> <i>Goods and Services</i>	10 562,60	11 370,21	13 190,51	15 056,45	15 078,19
Dikurangi: Impor Barang dan Jasa / Less: <i>Import of Goods and Services</i>	9 982,24	10 754,22	12 134,22	14 022,63	14 014,33
PDRB / GDRP	13 128,56	14 578,52	16 366,99	17 825,89	19 334,84

Sumber/Source: BPS, berbagai sensus, survey dan sumber lain/BPS-Statistics of Indonesia, various census, survey, and other sources

Tabel 13.1 Penduduk, Laju Pertumbuhan Penduduk, Distribusi Persentase Penduduk, Kepadatan Penduduk, Rasio Jenis Kelamin Penduduk Menurut Kabupaten/Kota di Provinsi Kalimantan Tengah, 2010 dan 2019

Population, Population Growth Rate, Percentage Distribution of Population, Population Density, and Population Sex Ratio by Regency/Municipality in Kalimantan Tengah Province, 2010 and 2019

Kabupaten/Kota Regency/Municipality	Penduduk (ribu) Population (thousand)		Laju Pertumbuhan Penduduk per Tahun Annual Population Growth Rate (%)	
	2010 ¹	2019 ²	2000-2010	2010-2019 ²
(1)	(2)	(3)	(4)	(5)
Kabupaten/Regency				
1. Kotawaringin Barat	235,8	312,9	2,61	3,14
2. Kotawaringin Timur	374,2	466,4	1,68	2,43
3. Kapuas	329,6	358,8	0,16	0,91
4. Barito Selatan	124,1	136,8	1,08	1,05
5. Barito Utara	121,6	130,7	0,80	0,78
6. Sukamara	44,9	64,3	4,03	3,99
7. Lamandau	63,2	82,7	2,54	2,98
8. Seruyan	139,9	205,9	4,03	4,32
9. Katingan	146,4	170,0	1,66	1,63
10. Pulang Pisau	120,1	127,1	0,48	0,60
11. Gunung Mas	97,0	119,9	2,37	2,34
12. Barito Timur	97,4	126,9	2,83	2,94
13. Murung Raya	96,9	120,8	2,47	2,43
Kota/Municipality				
14. Palangka Raya	221,0	291,6	3,11	3,08
Kalimantan Tengah	2 212,1	2 714,9	1,81	2,26

Lanjutan Tabel/Continued Table 13.1

Kabupaten/Kota Regency/Municipality	Persentase Penduduk Percentage of Total Population		Kepadatan Penduduk per km ² Population Density per sq.km	
	2010 ¹	2019 ²	2010 ¹	2019 ²
(1)	(7)	(8)	(9)	(10)
Kabupaten/Regency				
1. Kotawaringin Barat	10,66	11,53	22	29
2. Kotawaringin Timur	16,92	17,18	22	28
3. Kapuas	14,90	13,22	22	24
4. Barito Selatan	5,61	5,04	14	15
5. Barito Utara	5,50	4,81	15	16
6. Sukamara	2,03	2,37	12	17
7. Lamandau	2,86	3,05	10	13
8. Seruyan	6,33	7,58	9	13
9. Katingan	6,62	6,26	8	10
10. Pulang Pisau	5,43	4,68	13	14
11. Gunung Mas	4,38	4,42	9	11
12. Barito Timur	4,40	4,67	25	33
13. Murung Raya	4,38	4,45	4	5
Kota/Municipality				
14. Palangka Raya	9,99	10,74	92	122
Kalimantan Tengah	100,00	100,00	14	18

Lanjutan Tabel/Continued Table 13.1

Kabupaten/Kota/ Regency/Municipality	Rasio Jenis Kelamin Population Sex Ratio	
	2010 ¹	2019 ²
(1)	(11)	(12)
Kabupaten/Regency		
1. Kotawaringin Barat	112	113
2. Kotawaringin Timur	112	112
3. K a p u a s	104	105
4. Barito Selatan	104	105
5. Barito Utara	108	108
6. Sukamara	113	114
7. Lamandau	114	115
8. Seruyan	116	117
9. Katingan	110	110
10. Pulang Pisau	108	109
11. Gunung Mas	113	114
12. Barito Timur	106	106
13. Murung Raya	108	109
Kotal/Municipality		
14. Palangka Raya	105	105
Kalimantan Tengah	109	110

Catatan/Note: ¹ Hasil SP2010 (Mei)/The result of the 2010 Population Census (May)

² Hasil Proyeksi Penduduk Indonesia 2010-2035 (Pertengahan tahun/Juni)/
The result of Indonesia Population Projection 2010-2035 (midyear/June)

Sumber : BPS, Sensus Penduduk (SP) 2010 dan Proyeksi Penduduk Indonesia 2010-2035

Source : BPS-Statistics Indonesia, 2010 Population Census and Regency/Municipality
Population Projection of Kalimantan Tengah Province 2010-2035

Tabel 13.2 Rumah Tangga dan Rata-rata Banyaknya Anggota Rumah Tangga Menurut Kabupaten/Kota di Provinsi Kalimantan Tengah, 2010 dan 2019
Number of Households and Average Household Size by Regency/Municipality in Kalimantan Tengah Province, 2010 and 2019

Kabupaten/Kota <i>Regency/Municipality</i>	Rumah Tangga (ribu) <i>Household (thousand)</i>		Rata-rata Banyaknya Anggota Rumah Tangga <i>Average Household Size</i>	
	2010	2019	2010	2019
(1)	(2)	(3)	(4)	(5)
Kabupaten/Regency				
1. Kotawaringin Barat	62,0	82,0	3,8	3,8
2. Kotawaringin Timur	92,9	122,5	4,0	3,8
3. Kapuas	84,4	91,8	3,9	3,9
4. Barito Selatan	31,6	34,8	3,9	3,9
5. Barito Utara	30,5	32,7	4,0	4,0
6. Sukamara	12,0	17,2	3,7	3,7
7. Lamandau	17,3	22,6	3,7	3,7
8. Seruyan	39,5	58,0	3,5	3,5
9. Katingan	37,2	43,2	3,9	3,9
10. Pulang Pisau	30,7	32,5	3,9	3,9
11. Gunung Mas	22,9	28,4	4,2	4,2
12. Barito Timur	25,6	33,4	3,8	3,8
13. Murung Raya	22,8	28,4	4,3	4,2
Kota/Municipality				
14. Palangka Raya	58,1	76,8	3,8	3,8
Kalimantan Tengah	567,3	704,5	3,9	3,9

Sumber : BPS, Proyeksi Penduduk Kabupaten/Kota Provinsi Kalimantan Tengah Tahun 2010–2035

Source : BPS-Statistics Indonesia, Regency/Municipality Population Projection of Kalimantan Tengah Province 2010–2035

Tabel 13.3 Laju Pertumbuhan Produk Domestik Regional Bruto Atas Dasar Harga Konstan 2010 Menurut Kabupaten/Kota di Provinsi Kalimantan Tengah (persen), 2016–2019
Growth Rate of Gross Regional Domestic Product at 2010 Constant Market Prices by Regency/Municipality of Kalimantan Tengah Province (percent), 2016–2019

No.	Kabupaten/Kota Regency/Municipality	2016	2017	2018 ^x	2019 ^{xx}
(1)	(2)	(3)	(4)	(5)	(6)
Kabupaten/Regency					
1.	Kotawaringin Barat	5,85	6,80	6,46	6,80
2.	Kotawaringin Timur	7,93	7,94	6,93	7,94
3.	Kapuas	7,29	7,62	7,01	7,62
4.	Barito Selatan	5,63	5,44	5,12	5,44
5.	Barito Utara	5,48	6,01	5,95	6,01
6.	Sukamara	6,12	6,27	6,17	6,27
7.	Lamandau	6,69	6,70	6,86	6,70
8.	Seruyan	5,12	5,18	5,21	5,18
9.	Katingan	6,54	6,56	6,59	6,56
10.	Pulang Pisau	6,06	5,83	5,94	5,83
11.	Gunung Mas	7,00	6,63	6,87	6,63
12.	Barito Timur	5,50	5,98	5,71	5,98
13.	Murung Raya	5,76	5,87	5,61	5,87
Kota/Municipality					
14.	Palangka Raya	6,92	6,99	7,12	7,17
Kalimantan Tengah		6,35	6,73	5,65	6,16

Sumber : Diolah dari Hasil Sensus, Survei, dan Berbagai Sumber Lainnya
 Source : Processed from Various Census, Surveys, and Others Sources

Tabel 13.4 Jumlah dan Persentase Penduduk Miskin Menurut Kabupaten/Kota di Provinsi Kalimantan Tengah, 2018-2019
Table *Number and Percentage of Poor People by Regency/Municipality in Kalimantan Tengah Province, 2018-2019*

Kabupaten/Kota <i>Regency/Municipality</i>	Garis Kemiskinan (rupiah/kapita/bulan) <i>Poverty Line (rupiahs/capita /month)</i>			
	Maret <i>March</i>		September <i>Septetmber</i>	
	2018	2019	2018	2019
(1)	(2)	(3)	(4)	(5)
Kabupaten/Regency				
1. Kotawaringin Barat	344 337	360 942
2. Kotawaringin Timur	393 474	416 777
3. K a p u a s	291 820	305 809
4. Barito Selatan	389 405	408 072
5. Barito Utara	450 936	472 552
6. Sukamara	442 086	469 353
7. Lamandau	411 088	430 656
8. Seruyan	428 539	454 971
9. Katingan	420 418	434 609
10. Pulang Pisau	349 978	365 674
11. Gunung Mas	388 864	403 045
12. Barito Timur	478 510	487 185
13. Murung Raya	442 639	462 334
Kota/Municipality				
14. Palangka Raya	353 853	379 420
Kalimantan Tengah	413 529	438 248

Lanjutan Tabel/Continued Table 13.4

Kabupaten/Kota Regency/Municipality	Jumlah Penduduk Miskin (ribu) Number of Poor People (thousand)			
	Maret March		September Septetmber	
	2018	2019	2018	2019
(1)	(2)	(3)	(4)	(5)
Kabupaten/Regency				
1. Kotawaringin Barat	12,90	12,76
2. Kotawaringin Timur	28,20	27,38
3. K a p u a s	18,52	18,23
4. Barito Selatan	6,16	5,99
5. Barito Utara	6,50	6,46
6. Sukamara	1,96	2,01
7. Lamandau	2,52	2,47
8. Seruyan	14,56	14,66
9. Katingan	8,73	8,51
10. Pulang Pisau	5,71	5,39
11. Gunung Mas	5,96	5,86
12. Barito Timur	8,05	7,97
13. Murung Raya	7,39	7,21
Kota/Municipality				
14. Palangka Raya	9,78	9,69
Kalimantan Tengah	136,93	134,59	136,45	...

Lanjutan Tabel/Continued Table 13.4

Kabupaten/Kota Regency/Municipality	Persentase Penduduk Miskin Percentage of Poor People			
	Maret March		September Septetmber	
	2018	2019	2018	2019
(1)	(2)	(3)	(4)	(5)
Kabupaten/Regency				
1. Kotawaringin Barat	4,27	4,11
2. Kotawaringin Timur	6,21	5,90
3. K a p u a s	5,20	5,09
4. Barito Selatan	4,55	4,39
5. Barito Utara	5,00	4,95
6. Sukamara	3,19	3,16
7. Lamandau	3,15	3,01
8. Seruyan	7,43	7,19
9. Katingan	5,22	5,02
10. Pulang Pisau	4,51	4,24
11. Gunung Mas	5,10	4,91
12. Barito Timur	6,56	6,32
13. Murung Raya	6,28	6,00
Kota/Municipality				
14. Palangka Raya	3,47	3,35
Kalimantan Tengah	5,17	4,98	5,10	...

Sumber : Survei Sosial Ekonomi Nasional 2018-2019
Source : 2018-2019 National Socio Economic Survey

Tabel 13.5
Table

Indeks Pembangunan Manusia Menurut Kabupaten/Kota di Provinsi Kalimantan Tengah, 2014-2019
Human Development Index by Regency/Municipality in Kalimantan Tengah Province, 2014-2019

Kabupaten/Kota Regency/Municipality	2014	2015	2016	2017	2018	2019
(1)	(2)	(3)	(4)	(5)	(6)	(7)
Kabupaten/Regency						
1. Kotawaringin Barat	70,14	70,60	71,13	72,11	72,46	72,85
2. Kotawaringin Timur	68,45	68,61	69,42	70,17	70,56	71,16
3. Kapuas	65,29	66,07	66,98	68,04	68,68	69,38
4. Barito Selatan	66,61	68,27	69,00	69,25	69,73	70,10
5. Barito Utara	66,30	67,38	68,28	69,07	69,72	70,52
6. Sukamara	64,44	65,80	66,40	66,98	67,52	67,95
7. Lamandau	67,53	68,30	68,54	69,17	69,70	70,51
8. Seruyan	63,49	64,77	65,40	66,14	67,04	67,57
9. Katingan	65,79	66,81	67,41	67,56	67,91	68,55
10. Pulang Pisau	65,00	65,76	66,49	67,00	67,54	68,34
11. Gunung Mas	68,13	69,24	69,73	69,95	70,23	70,65
12. Barito Timur	69,12	69,71	70,33	70,57	70,82	71,34
13. Murung Raya	66,10	66,46	66,96	67,16	67,56	67,89
Kota/Municipality						
14. Palangka Raya	78,50	78,62	79,21	79,69	80,34	80,77
Kalimantan Tengah	67,77	68,53	69,13	69,79	70,42	70,91

Sumber : BPS, Seri Publikasi Indeks Pembangunan Manusia

Source : BPS-Statistics Indonesia, Series of Publication of Human Development Index

Tabel 13.6 **Pertumbuhan Indeks Pembangunan Manusia Menurut Kabupaten/Kota di Provinsi Kalimantan Tengah, 2014-2019**
Table *Growth of Human Development Index by Regency/Municipality in Kalimantan Tengah Province, 2014-2019*

Kabupaten/Kota Regency/Municipality	2013- 2014	2014- 2015	2015- 2016	2016- 2017	2017- 2018	2018- 2019
(1)	(2)	(3)	(4)	(5)	(6)	(7)
Kabupaten/Regency						
1. Kotawaringin Barat	0,91	0,66	0,75	1,38	0,49	0,54
2. Kotawaringin Timur	0,72	0,24	1,18	1,08	0,56	0,85
3. K a p u a s	0,73	1,20	1,37	1,58	0,94	1,02
4. Barito Selatan	0,61	2,50	1,06	0,36	0,69	0,53
5. Barito Utara	1,81	1,63	1,34	1,16	0,94	1,15
6. Sukamara	0,82	2,10	0,91	0,87	0,81	0,64
7. Lamandau	0,45	1,14	0,35	0,92	0,77	1,16
8. Seruyan	1,08	2,01	0,98	1,13	1,36	0,79
9. Katingan	0,76	1,55	0,90	0,22	0,52	0,94
10. Pulang Pisau	0,38	1,17	1,11	0,77	0,81	1,18
11. Gunung Mas	0,56	1,63	0,71	0,32	0,40	0,60
12. Barito Timur	0,44	0,85	0,89	0,34	0,35	0,73
13. Murung Raya	0,73	0,54	0,76	0,30	0,60	0,49
Kotal/Municipality						
14. Palangka Raya	0,62	0,15	0,75	0,61	0,82	0,54
Kalimantan Tengah	0,53	1,13	0,88	0,95	0,90	0,70

Sumber : BPS, Seri Publikasi Indeks Pembangunan Manusia

Source : BPS-Statistics Indonesia, Series of Publication of Human Development Index

DATA

MENCERDASKAN BANGSA

Enlighten The Nation



BADAN PUSAT STATISTIK
KABUPATEN KOTAWARINGIN BARAT
BPS-STATISTICS OF KOTAWARINGIN BARAT REGENCY
Jl. P. Diponegoro No-01 Pangkalan Bun - 74111
Telp.: (0532) 23786 Fax: (0532) 21499
Homepage: <http://kobarkab.bps.go.id>; E-mail: kobar@bps.go.id