



CIMAHI DALAM ANGKA

CIMAHI IN FIGURE

2018



CIMAHI DALAM ANGKA

CIMAHI IN FIGURE

2018



Kota Cimahi Dalam Angka

Cimahi in Figures

2018

ISSN: 1907-2678

No. Publikasi/*Publication Number*: 32770.1803

Katalog/*Catalog*: 1102001.3277

Ukuran Buku/*Book Size*: 14,8 cm x 21 cm

Jumlah Halaman/*Number of Pages*: xxvi + 216 halaman /*pages*

Naskah/*Manuscript*:

Badan Pusat Statistik Kota Cimahi

BPS-Statistics of Cimahi City

Gambar Kover oleh/*Cover Designed by*:

Badan Pusat Statistik Kota Cimahi

BPS-Statistics of Cimahi City

Ilustrasi Kover/*Cover Illustration*:

Kota Cimahi/*Cimahi City*

Diterbitkan oleh/*Published by*:

© BPS Kota Cimahi/*BPS-Statistics of Cimahi City*

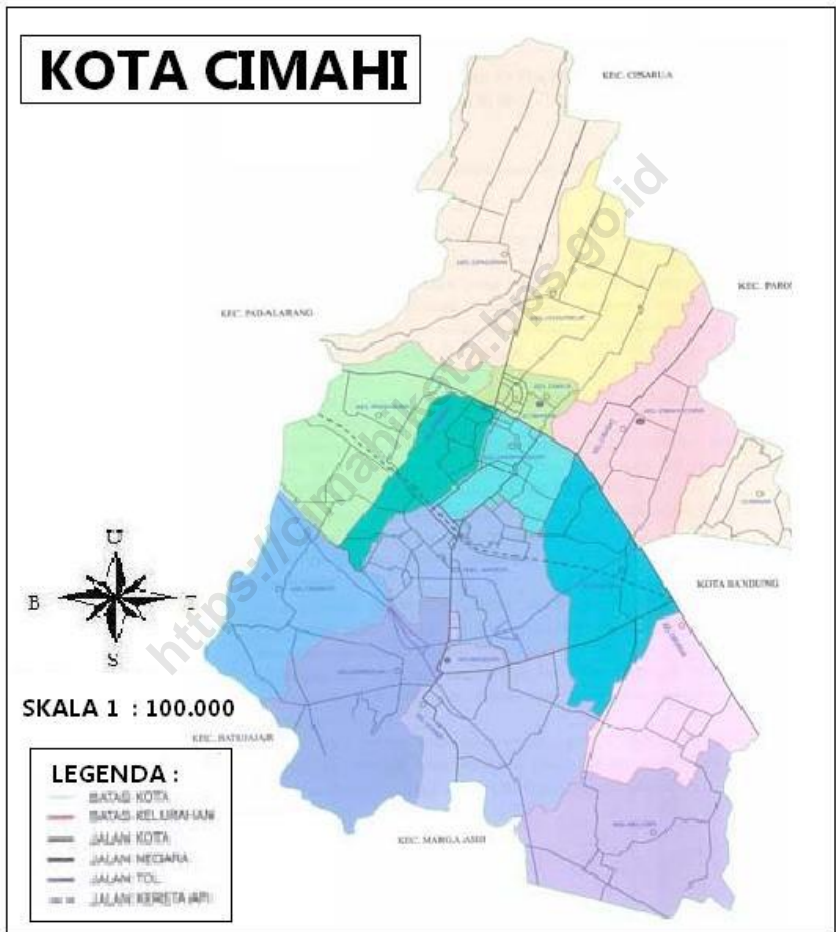
Dicetak oleh/*Printed by*:

© BPS Kota Cimahi/*BPS-Statistics of Cimahi City*

Dilarang mengumumkan, mendistribusikan, mengomunikasikan, dan/atau menggangakan sebagian atau seluruh isi buku ini untuk tujuan komersial tanpa izin tertulis dari Badan Pusat Statistik

Prohibited to announce, distribute, communicate, and/or copy part or all of this book for commercial purpose without permission from BPS-Statistics Indonesia

PETA WILAYAH KOTA CIMAHI
MAP OF CIMAHI CITY



KEPALA BPS KOTA CIMAHI
CHIEF STATISTICIAN OF CIMAHI CITY



Drs. Erwan Syahriza



KATA PENGANTAR

Assalamu'alaikum Warohmatullahi Wabarokatuh,

Puji dan syukur kita panjatkan kehadiran Allah SWT, karena atas rahmat dan karunia-Nya publikasi Cimahi Dalam Angka 2018 dapat diselesaikan. Publikasi ini merupakan publikasi rutin yang diterbitkan setiap tahun oleh BPS Kota Cimahi, Data statistik yang disajikan mencakup informasi tentang keadaan geografis, pemerintahan, sosial, kependudukan, perekonomian dan infrastruktur kota Cimahi.

Data yang disajikan bersumber dari BPS, Dinas, Instansi, Badan, Lembaga baik pemerintah daerah maupun swasta di Kota Cimahi, yang diharapkan mampu memenuhi kebutuhan berbagai pihak sebagai bahan evaluasi dan perencanaan pembangunan wilayah khususnya Kota Cimahi.

Berbagai upaya telah kami lakukan untuk kelengkapan dan penyempurnaan data yang disajikan, seperti keanekaragaman data yang disajikan serta peningkatan kualitas publikasi ini.

Terima kasih kami sampaikan kepada semua pihak khususnya Dinas, Instansi, Badan, Lembaga yang telah membantu memberikan data yang diperlukan dalam penyusunan publikasi ini.

Cimahi, Agustus 2018
Kepala BPS Kota Cimahi

Drs. Erwan Syahriza



PREFACE

Assalamu'alaikum Warohmatullahi Wabarokatuh,

Our praise and gratitude Allah SWT , because of the mercy and grace Cimahi in Figure 2018 can be completed, This publication is a regular publication which published annually by BPS Statistical Cimahi City , The statistical data presented includes information about the geography, government, social, demographic, economic and infrastructure of Cimahi City.

The data presented come from BPS , Office , Agencies , Agency , Organization both local government and private sector in Cimahi , which is expected to meet the needs of various stakeholders as the evaluation and development planning Cimahi City particular region.

Our efforts have been done to improve the completeness and the data presented , such as the diversity of the data is presented as well as improving the quality of this publication.

Our thanks goes to all the parties , especially the Office , Agencies , Agency , Organization who have helped provide the necessary data in the preparation of this publication.

Finally inputs from various parties so we expect to perfection this publication in the future.

*Cimahi, August 2018
Chief Statistician of Cimahi City*

Drs. Erwan Syahriza

DAFTAR ISI/*CONTENTS*

	halaman <i>page</i>
Kata Pengantar/ <i>Freface</i>	i
Daftar Isi/ <i>Contens</i>	<i>iii</i>
Daftar Tabel/ <i>List of table</i>	iv

<https://cimahikota.bps.go.id>

Daftar Tabel/ List of Table

Hal/Pages

Bab I Geografis/Geographical

1.1 Keadaan Geografis/Geographic Condition

1.1.1	Jarak Antara Ibu Kota Kecamatan Dalam Wilayah Kota Cimahi (Km)/Distance Between Capital City District In Cimahi region (Km).....	3
1.1.2	Letak Geografis Kecamatan Menurut Topografi Wilayah dan Ketinggian dari Permukaan Laut di Kota Cimahi 2017/ According to the District Geographical Topography and the height of the sea surface in Cimahi City Year 2017.....	4
1.1.3	Luas tanah menurut penggunaan di kota Cimahi 2017/ According to the Land Use in Cimahi City 2017.....	5

Bab II Pemerintahan/Government

2.1 Wilayah Administrasi dan Pegawai Negeri/ Territory Administration and Civil Service

2.1.1	Banyaknya Kelurahan, Rukun Kampung/Warga dan Rukun Tetangga di Kota Cimahi Tahun 2017/ Number of urban village, Rukun Kampung / Residents and Neighborhood Association in Cimahi City Year 2017.....	7
2.1.2	Jumlah Pegawai Negeri Sipil Daerah Kota Cimahi Menurut Unit Kerja dan Golongan Tahun 2017/ Number of Civil Servants in Cimahi City According to the Unit and Class in 2017.....	8
2.1.3	Jumlah PNS Daerah kota cimahi menurut jenis kelamin Tahun 2017/ Number of Civil Servants Regional Cimahi City By Sex in 2017	12
2.1.4	Jumlah PNS daerah kota Cimahi menurut unit kerja dan pendidikan Tahun 2017/ Number of Civil Servants Regional Cimahi City According to the Employment and Education Unit in 2017	13
2.1.5	Jumlah Pegawai Negeri sipil Pemerintah Kota Cimahi Menurut Usia Tahun 2017/ Number of Civil Servants Regional Cimahi City	15

	<i>According Age In 2017.....</i>	
	Jumlah Pegawai Negeri Sipil Pemerintah Kota Cimahi Menurut Agama	
2.1.6	Tahun 2017/ <i>Number of Civil Servants Regional Cimahi City According Religion In 2017.....</i>	17
	Jumlah Pegawai Negeri Sipil Pemerintah Kota Cimahi Menurut Eselon	
2.1.7	2017/ <i>Number of Civil Servants Regional Cimahi City According Religion In 2017.....</i>	18
	Jumlah Pegawai Negeri Sipil Kecamatan dan Kelurahan di Kota Cimahi	
2.1.8	Menurut Golongan Tahun 2017/ <i>Number of Civil Servants By District and Urban Villages in Cimahi City by Group in 2017.....</i>	20
	Jumlah PNS Pemerintah Pusat di Kota Cimahi Menurut Instansi dan	
2.1.9	Golongan Tahun 2017/ <i>Number of civil servants in the central government In Cimahi City According to the Agency and Class in 2017</i>	24
	Praksi DPRD Kota Cimahi Periode 2012-2017/ <i>Fraction Parliament Cimahi City Period 2012 - 2017.....</i>	
2.2.1		28
	Jumlah Anggota DPRD Menurut Bidang Kerja dan Komisi-komisi DPRD	
2.2.2	Kota Cimahi Periode 2012-2017/ <i>According to the number of Members of Parliament and Field Work Parliament committees Cimahi Period 2012 – 2017.....</i>	29

Bab III Penduduk dan Ketenagakerjaan/*Population and Employment*

3.1 Penduduk/ *Population*

3.1.1	Luas Wilayah dan Kepadatan Penduduk di Kota Cimahi 2017/ <i>Wide area and Population Density in Cimahi City Year 2017.....</i>	33
3.1.2	Jumlah Penduduk dan Sex Ratio di Kota Cimahi Tahun 2017/ <i>Population and Sex Ratio in Cimahi City year 2017.....</i>	34
	Proyeksi Penduduk Menurut Kelompok Umur di Kota Cimahi	
3.1.3	2017/ <i>Population Projection by Age Group in Cimahi City Year 2017.....</i>	35
	Proyeksi Penduduk Kecamatan Menurut Kelompok Umur di Kota	
3.1.4	Cimahi 2017/ <i>Sub district Population Projection By Age Group in Cimahi City Year 2017.....</i>	36

3.2 Ketenagakerjaan/*Employment*

3.2.1	Banyaknya Pencari Kerja Menurut Jenis Kelamin Per Bulan di Kota	39
-------	---	----

	Cimahi 2017/ <i>The number of Job Seekers According to Gender Per Month in Cimahi City Year 2017</i>	
	Banyaknya Pencari Kerja Menurut Tingkat Pendidikan di Kota Cimahi	
3.2.2	2017/ <i>The number of Job Seekers According to Gender Per Month in Cimahi City Year 2017</i>	40
	Penduduk Kota Cimahi Berumur 15 Tahun ke atas yang bekerja Tahun	
3.2.3	2013-2017/ <i>Cimahi City Population 15 Years and Move Up the Works year 2013-2017</i>	41

Bab IV Sosial/Social

4.1 Pendidikan/Educations

	Jumlah TK, Kelas dan Siswa Menurut Kecamatan di Kota Cimahi	
4.1.1	2016/2017/ <i>Number of kindergarten, classes and Student by sub district In Cimahi City 2016/2017</i>	48
	Jumlah Siswa TK Menurut Kelompok Umur di Kota Cimahi 2016/2017/	
4.1.2	<i>Number of kindergarten student by age group In Cimahi City 2016/2017</i>	49
	Jumlah Ruang Kelas TK Menurut kondisi Kelas di Kota Cimahi 2017/	
4.1.3	<i>Number of condition classroom kindergarten In Cimahi City 2017</i>	50
	Jumlah Guru TK Menurut Jenjang Pendidikan di Kota Cimahi 2017/	
4.1.4	<i>Number of Kindergarten Teacher by Education In Cimahi City 2017</i>	51
	Jumlah SD, Siswa Negeri dan Swasta Menurut Kelas di Kota Cimahi	
4.1.5	2017/ <i>Number of student in Elementary school public and private by classes In Cimahi City 2017</i>	52
	Jumlah Madrasah Ibtidaiyah (MI) Siswa Negeri dan Swasta Menurut Kelas di Kota Cimahi 2016/2017/	
4.1.6	<i>Number of Student of Islamic Elementary School public and Private By classes In Cimahi City 2016/2017</i>	53
	Jumlah Siswa SD Menurut Kelompok Umur di Kota Cimahi Tahun	
4.1.7	2016/2017/ <i>Number of student of elementary school by Age Group In Cimahi City 2016/2017</i>	54
	Jumlah Siswa Madrasah Ibtidaiyah Menurut Kelompok Umur di Kota	
4.1.8	Cimahi Tahun 2016/2017/ <i>Number of student of Islamic elementary school by Age Group In Cimahi City 2016/2017</i>	55
	Jumlah SD dan Siswa SD Putus Sekolah Menurut Kelas di Kota Cimahi	
4.1.9	2016/2017/ <i>Number of elementary School and student who Drop Out</i>	56

	<i>By classes In Cimahi City 2016/2017.....</i>	
	Jumlah MI dan Siswa MI Putus Sekolah Menurut Kelas di Kota Cimahi	
4.1.10	2016/2017/ <i>Number of Islamic elementary and student who Drop Out By classes In Cimahi City 2016/2017.....</i>	57
	Jumlah Guru SD Menurut Jenjang Pendidikan di Kota Cimahi	
4.1.11	2016/2017/ <i>Number of Teacher Elementary School By Education In Cimahi City 2016/2017.....</i>	58
	Jumlah Guru MI Menurut Jenjang Pendidikan di Kota Cimahi	
4.1.12	2016/2017/ <i>Number of Teacher Islamic Elementary School by Education In Cimahi City 2016/2017.....</i>	60
	Jumlah SLTP, Siswa Menurut Kelas di Kota Cimahi 2016/2017/ <i>Number of Junior High School, Student by Classes In Cimahi City 2016/2017.....</i>	
4.1.13		62
	Jumlah MTS, Siswa Menurut Kelas di Kota Cimahi 2016/2017/ <i>Number of Madrasah Tsanawiyah, Student by Classes In Cimahi City 2016/2017.....</i>	
4.1.14		63
	Jumlah Siswa SLTP Menurut Kelompok Umur di Kota Cimahi Tahun	
4.1.15	2016/2017/ <i>Number of Junior High School Student by Age Group In Cimahi City 2016/2017.....</i>	64
	Jumlah Siswa MTS Menurut Kelompok Umur dan Kecamatan di Kota Cimahi 2016/2017/ <i>Number of Madrasah Tsanawiyah Student By age Group And sub district in Cimahi City 2016/2017.</i>	
4.1.16		65
	Jumlah Siswa SLTP Putus Sekolah Menurut Kelas di Kota Cimahi	
4.1.17	2016/2017/ <i>Number of Junior High School Student who Drop Out by classes In Cimahi City 2016/2017.....</i>	66
	Jumlah Siswa MTS Putus Sekolah Menurut Kelas di Kota Cimahi	
4.1.18	2016/2017/ <i>Number of Madrasah Tsanawiyah Student who Drop Out by classes In Cimahi City 2016/2017.....</i>	67
	Jumlah Guru SLTP Menurut Jenjang Pendidikan di Kota Cimahi Tahun	
4.1.19	2016/2017/ <i>Number of Junior High School Teachers By Education In Cimahi City 2016/2017.....</i>	68
	Jumlah Guru MTS Menurut Jenjang Pendidikan di Kota Cimahi Tahun	
4.1.20	2016/2017/ <i>Number of Madrasah Tsanawiyah Teachers By Education In Cimahi City 2016/2017.....</i>	69
	Jumlah SMU, Siswa Menurut Kelas di Kota Cimahi 2016/2017/ <i>Number of High School, Student by classes In Cimahi City 2016/2017.....</i>	
4.1.21		70
	Jumlah MA, Siswa Menurut Kelas di Kota Cimahi 2016/2017/ <i>Number</i>	
4.1.22		71

	<i>of Madrasah Aliyah, Student by classes In Cimahi City 2016/2017.....</i>	
	Jumlah SMK, Siswa Menurut Kelas Di Kota Cimahi 2016/2017/	
4.1.23	<i>Number of Vocational High School, student by Classes In Cimahi City 2016/2017.....</i>	72
	Jumlah Siswa SMU Menurut Kelompok Umur Di Kota Cimahi	
4.1.24	<i>2016/2017/ Number of student senior high school by age group In Cimahi City 2016/2017</i>	73
	Jumlah Siswa MA Menurut Kelompok Umur Di Kota Cimahi	
4.1.25	<i>2016/2017/ Number of student Madrasah Aliyah by age group In Cimahi City 2016/2017.....</i>	74
	Jumlah Siswa SMK Menurut Kelompok Umur di Kota Cimahi	
4.1.26	<i>2016/2017/ Number of student Vocational High School by age group In Cimahi City 2016/2017.....</i>	75
	Jumlah Siswa SMU Putus Sekolah Menurut Kelas Di Kota Cimahi	
4.1.27	<i>2016/2017/ Number of student Senior High school who Drop Out By classes In Cimahi City 2016/2017.....</i>	76
	Jumlah Siswa MA Putus Sekolah Menurut Kelas Di Kota Cimahi	
4.1.28	<i>2016/2017/ Number of Student Madrasah Aliyah who Drop Out By Classes In Cimahi City 2016/2017.....</i>	77
	Jumlah Siswa SMK Putus Sekolah Menurut Kelas Di Kota Cimahi	
4.1.29	<i>2016/2017/ Number of student vocational High School who Drop Out By classes In Cimahi City 2016/2017.....</i>	78
	Jumlah Guru SMU Menurut Jenjang Pendidikan Di Kota Cimahi	
4.1.30	<i>2016/2017/ Number of teacher Senior High School by High Education In Cimahi City 2016/2017.....</i>	79
	Jumlah Guru MA Menurut Jenjang Pendidikan Di Kota Cimahi	
4.1.31	<i>2016/2017/ Number of Madrasah Aliyah school teacher by High Education In Cimahi City 2016/2017.....</i>	80
	Jumlah Guru SMK Menurut Jenjang Pendidikan Di Kota Cimahi	
4.1.32	<i>2016/2017/ Number of Vocational High school teacher by High Education In Cimahi City 2016/2017.....</i>	81

4.2 Kesehatan/Health

	Jumlah Rumah Sakit Menurut Kecamatan di Kota Cimahi 2017/	
4.2.1	<i>Number of Hospital By Sub district In Cimahi City 2017.....</i>	82
4.2.2	Jumlah Puskesmas dan Balai Pengobatan di Kota Cimahi 2017/	83

	<i>Number of Public Health and Therapy Centre In Cimahi City 2017.....</i>	
	Jumlah Tenaga Kesehatan Menurut Kecamatan Di Kota Cimahi 2017/	
4.2.3	<i>Number of Health Worker By Sub district In Cimahi City 2017.....</i>	84
	Jumlah Pasangan Usia Subur (PUS) dan Peserta KB di Kota Cimahi	
4.2.4	<i>2017/ Number of Fertile Couples and Participant Family Planning In Cimahi City 2017.....</i>	85
	Realisasi Pencapaian Akseptor Baru Di Kota Cimahi 2017 (Januari s/d	
4.2.5	<i>Desember 2017)/ Ralization achievement of new Acceptor (January – December 2017) In Cimahi City 2017.....</i>	86
	Indikator Keberhasilan Pelayanan Rumah Sakit Mitra Kasih 2012-2017/	
4.2.6	<i>Mitra Kasih Hospital Service success Indicators 2012-2017.....</i>	90
	Banyaknya Kunjungan Rawat Jalan Dan Rata-Rata Kunjungan Rumah	
4.2.7	<i>Sakit Mitra Kasih 2017/ Number of outpatient and average of Hospital visit in Mitra Kasih Hospital 2017.</i>	91
	Indikator Keberhasilan Pelayanan Rumah Sakit Cibabat 2017/	
4.2.8	<i>Achievement Indicators of Cibabat Hospital in Cimahi City Year 2017</i>	93
	Banyaknya Pasien Per Status Bayar Menurut Sub Unit Rumah Sakit	
4.2.9	<i>Cibabat Kota Cimahi 2017/ The number of patients per Pay Status Detailed By Sub Unit Hospital Cibabat Cimahi Year 2017.....</i>	94
	Jumlah Pasien Per Status Lama dan Baru Dirinci Menurut Sub Unit	
4.2.10	<i>RSUD Cibabat Kota Cimahi 2017/Number of patient by old and new status By Sub Unit in Cimahi City Year 2017.....</i>	98
	Jumlah Tenaga Kesehatan Menurut Status Kepegawaian di Rumah	
4.2.11	<i>Sakit Cibabat 2017/ Number of Health Workers by Status Staffing in CibabatHospitals in Cimahi City Year 2017</i>	100
	Jumlah PUS Dan Jalur Pelayanan KB menurut kecamatan di Kota	
4.2.12	<i>Cimahi 2017/ Number of PUS and planning services According Sub District In Cimahi City Year 2017.....</i>	101
	Jumlah PUS bukan peserta KB yang hamil dan tidak hamil menurut	
4.2.13	<i>keinginan punya anak di kota Cimahi 2017/ Number of Non Participants KB The PUS Pregnant and</i>	102

	<i>Not Pregnant According Desire Have Children In Cimahi City Year 2017.....</i>	
4.2.14	Jumlah keluarga berdasarkan tahapan keluarga sejahtera di Kota Cimahi tahun 2017/ <i>Number of Stages Family Based Family Welfare In Cimahi City Year 2017.....</i>	103
4.3 Agama/Religion		
4.3.1	Jumlah Tempat Peribadatan Umat Islam di Kota Cimahi 2017/ <i>The number of Muslims Worship In Cimahi City Year 2017.....</i>	105
4.3.2	Jumlah Sarana Peribadatan Agama Kristen Protestan, Katolik, Hindu, dan Budha di Kota Cimahi 2017/ <i>Number of Facility of Christian Worship Protestant, Catholic, Hindu and Buddhist in Cimahi City Year 2017.....</i>	106
4.3.3	Jumlah Pemeluk Agama Menurut Kecamatan di Kota Cimahi 2017/ <i>Number of Adherent Religion According to Sub District In Cimahi City Year 2017.....</i>	107
4.3.4	Jumlah Pondok Pesantren dan Santri Menurut Kecamatan di Kota Cimahi 2017/ <i>Number of Pupils According to Islamic boarding school and district In Cimahi City Year 2017.....</i>	108
4.3.5	Jenis Kejahatan yang terjadi Selama Setahun Terakhir Menurut Kecamatan di Kota Cimahi 2017/ <i>Crime kinds Happens During Last Year According to District In Cimahi City Year 2017.....</i>	109
Bab V Pertanian dan Peternakan/ Agriculture and Livestock		
5.1 Batasan Kegiatan Pertanian/ Agricultural Activity Limitation		
5.1.1	Luas Lahan Sawah (Ha) Dirinci Menurut Jenis Pengairan di Kota Cimahi 2017/ <i>Wetland wide (Ha) Detailed By kinds Irrigation In Cimahi City Year 2017.....</i>	118
5.1.2	Luas Lahan Kering (Ha) Dirinci Menurut Jenis Penggunaannya di Kota Cimahi 2017/ <i>Dryland wide (Ha) Detailed By Type Usage In Cimahi City Year 2017.....</i>	120
5.1.3	Luas panen dan rata-rata produksi padi sawah menurut kecamatan 2017/ <i>harvested area and average rice production according to the sub district in 2017</i>	123
5.1.4	Luas panen dan rata-rata produksi jagung menurut kecamatan 2017/ <i>harvested area and average corn production according to the sub district in 2017.....</i>	124
5.1.5	Luas panen dan rata-rata produksi ubi kayu menurut	125

	kecamatan 2017/ <i>harvested area and average cassava production according to the sub district in 2017</i>	
5.1.6	Luas Panen dan Rata-Rata Produksi Ubi Jalar Menurut Kecamatan 2017/ <i>Harvested Area and Average Sweet Potato Production According to the Sub district in 2017</i>	126
5.1.7	Luas Panen dan Rata-Rata Produksi Tomat Menurut Kecamatan 2017/ <i>Harvested Area and Average Tomatoes Production According to the Sub district in 2017</i>	127
5.1.8	Luas Panen dan Rata-Rata Produksi Petsai/Sawi Menurut Kecamatan 2017/ <i>Harvested Area and Average Mustard Production According to the Sub district in 2017</i>	128
5.1.9	Luas Tanam, Panen dan Rata-Rata Produksi Pisang Menurut Kecamatan 2017/ <i>Harvested Area and Average Banana Production According to the Sub district in 2017</i>	129
5.1.10	Luas Tanam dan Rata-Rata Produksi Rambutan Menurut Kecamatan 2017/ <i>Harvested Area and Average Rambutan Production According to the Sub district in 2017</i>	130

5.2 Peternakan/Livestock

5.2.1	Jumlah Ternak Sapi Potong Kerbau di Kota Cimahi Tahun 2017 (ekor)/ <i>Number of Cattle Beef Cattle and Buffaloes In Cimahi Year 2017 (tail)</i>	131
5.2.2	Jumlah ternak sapi perah dan kuda di kota cimahi 2017 (ekor)/ <i>number of cattle milch cow and horses in cimahi year 2017 (tail)</i>	132
5.2.3	Jumlah ternak domba dan kambing di kota cimahi 2017 (ekor)/ <i>number of sheep and goat in cimahi year 2017 (tail)</i>	133
5.2.4	Jumlah Ternak Ayam Buras dan Ras Pedaging di Kota Cimahi 2017 (ekor)/ <i>Number of Native Chicken and Broiler In Cimahi Year 2017 (tail)</i>	134
5.2.5	Jumlah Ternak Ayam Ras Petelur dan Itik di Kota Cimahi 2017 (ekor)/ <i>Number of Laying Chicken and Duck In Cimahi Year 2017 (tail)</i>	135
5.2.6	Realisasi Vaksinasi Rabies Menurut Kecamatan 2017 (ekor)/ <i>Rabies Vaccination realization According to District Year 2017 (tail)</i>	136
5.2.7	Luas Areal Tempat Pemeliharaan/Penanganan Ikan (Ha) di Kota Cimahi 2017/ <i>Areas for Maintenance Fish Place (Ha) In Cimahi City The</i>	137

year 2017

Bab VI Industri dan Listrik/*Industry and Electricity*

6.1 Industri, Listrik, dan Air Minum/*Industry, Electricity, Water*

	Jumlah Perusahaan Industri Besar dan Sedang Menurut Jenis di Kota	
6.1.1	Cimahi 2017/ <i>Number of Large and Medium Industries Company By Type In Cimahi Year 2017.....</i>	141
	Jumlah Keluarga yang Menggunakan Listrik sebagai Sumber	
6.1.2	Penerangan di Kota Cimahi 2017/ <i>Number of Families Who Use Electricity As a Source lighting In Cimahi City Year 2017</i>	142
	Jumlah Kwh / Va Listrik Yang Disalurkan Di Kota Cimahi 2017/ <i>Number of KWH / VA Electricity which connected</i>	
6.1.3	<i>In Cimahi City Year 2017</i>	143
	Jumlah Air Yang Disalurkan (M3) Per Bulan dirinci menurut Jenis	
6.1.4	Konsumen, Tahun 2017/ <i>Number of water which connected (M3) Per Month Detailed By Type Consumers Year 2017.....</i>	144

Bab VII Perhubungan dan Komunikasi/*Transportation and Communication*

7.1 Perhubungan / *Transportation*

7.1.1	Panjang dan Lebar Jalan Menurut Jenis di Kota Cimahi 2017/ <i>Length and Width of Road by Type In Cimahi City Year 2017.....</i>	149
7.1.2	Kondisi Ruas Jalan di Kota Cimahi Tahun 2017/ <i>Roads conditions in Cimahi City Year 2017</i>	150
	Jumlah Sarana Pos dan Telekomunikasi di Kota Cimahi 2017/ <i>The number of facilities and telecommunication Post In Cimahi City Year 2017.....</i>	
7.1.3	<i>.....</i>	156
7.1.4	Jumlah Kendaraan Yang Diuji Di Kota Cimahi 2017/ <i>The number of Vehicle Tested In Cimahi City year 2017.....</i>	157
	Kegiatan Jumlah Pengiriman Surat dan Paket Serta Wesel Di Kantor	
7.1.5	Pos Cimahi Tahun 2017/ <i>Activity Total Delivery Letters and Packages In the Notes as well as Post Office Cimahi In 2017.</i>	158

BAB VIII KEUANGAN/*FINANCE*

8.1 Pendapatan Asli Daerah/*Revenue*

	Realisasi Anggaran Pendapatan Daerah Otonomi Kota Cimahi 2014-	
8.1.1	2017/ <i>Realization of the Autonomous Region Revenue Cimahi City Year 2014 – 2017 (Rp)</i>	163
	Realisasi Pengeluaran Daerah Otonomi Kota Cimahi 2014-2017/	
8.1.2	<i>Realization of the Autonomous Region Expenditures Cimahi City Year 2014 - 2017 (Rp)</i>	164
8.2 Perbankan/Banking		
	Jumlah Aktiva Rupiah dan Valuta Asing Bank Umum Per Bulan di Kota	
8.2.1	Cimahi 2017/ <i>Number of Rupiah and Foreign Currency Assets of Commercial Banks Per Month In Cimahi City year 2017</i>	166
	Posisi Pinjaman yang Diberikan Rupiah dan Valuta Asing Bank Umum	
	Menurut Sektor Ekonomi di Kota Cimahi 2017 (juta/Rp)/ <i>Given the</i>	
8.2.2	<i>position of Commercial Banks Loans and BPR According to Economic Sectors In the form of Rupiah and Foreign Exchange In Cimahi City Year 2017 (Million Rp)</i>	167
	Posisi Pinjaman yang Diberikan Rupiah dan Valuta Asing Bank Umum	
	dan BPR Menurut Sektor Ekonomi di Kota Cimahi Tahun 2017	
8.2.3	(juta/Rp)/ <i>Given the position of Commercial Banks Loans and BPR According to kind Expenditures In the form of Rupiah and Foreign Exchange In Cimahi City Year 2017 (Million Rp)</i>	169
	Posisi Kredit Mikro, Kecil dan Menengah Yang Diberikan Bank Umum	
	Dan BPR Menurut Sektor Ekonomi Di Kota Cimahi Tahun 2017 (<i>Juta</i>	
8.2.4	<i>Rp</i>)/ <i>Credit Position of Micro, Small and Medium Provided Commercial Banks and BPR In Economic Sector In Cimahi City Year 2017 (Million Rp)</i>	170
	Posisi Kredit Mikro, Kecil dan Menengah yang Diberikan Bank Umum	
	dan BPR Menurut Jenis Penggunaan Di Kota Cimahi Tahun 2017 (<i>Juta</i>	
8.2.5	<i>Rp</i>)/ <i>Credit Position of Micro, Small and Medium Provided Commercial Banks and BPR By Kind Expenditures In Cimahi City Year 2017 (Million Rp)</i>	172
	Jumlah Pinjaman, Pelunasan dan Lelang Perum Pegadaian Cabang	
8.2.6	Cimahi Tahun 2017 (Rp)/ <i>Loan Amount, Redemption and Auction At the Pawnshop Branch Cimahi Year 2017 (Rp)</i>	173
	Realisasi Banyaknya Karcis Terjual Dan Pendapatan dari PT. KAI Kota	
8.2.7	Cimahi Tahun 2014 – 2017/ <i>Number of Tickets Sold realization And</i>	174

	<i>income from Cimahi City PT. KAI Year 2014 – 2017.....</i>	
8.2.8	Realisasi Pendapatan dan Arus Lalu Lintas Gerbang Tol Baros Kota Cimahi Tahun 2017/ <i>Realization of revenue and Traffic Flow Toll Gate Baros Cimahi City The year 2017.....</i>	175

Bab IX Produk Domestik regional Bruto/Gross Regional Domestic Product

9.1	Produk Domestik Regional Bruto Kota Cimahi Atas Dasar Harga Berlaku Menurut Kategori (juta rupiah), 2016-2017/ <i>Gross Regional Domestic Product Cimahi Current Market Prices According Category (million), 2016-2017.....</i>	179
9.2	Produk Domestik Regional Bruto Kota Cimahi Atas Dasar Harga Konstan 2010 Menurut Kategori (juta rupiah), 2016-2017/ <i>Gross Regional Domestic Product Cimahi Constant 2010 Market Prices According Category (million), 2016-2017.....</i>	180
9.3	Distribusi Produk Domestik Regional Bruto Kota Cimahi Atas Dasar Harga Berlaku Menurut Kategori (juta rupiah), 2016-2017/ <i>Distribution Gross Regional Domestic Product Cimahi Current Market Prices According Category (million), 2016-2017.....</i>	181
9.4	Distribusi Produk Domestik Regional Bruto Kota Cimahi Atas Dasar Harga Konstan 2010 Menurut Kategori (juta rupiah), 2016-2017/ <i>Distribution Gross Regional Domestic Product Cimahi Constant 2010 Market Prices According Category (million), 2016-2017.....</i>	182
9.5	Laju Pertumbuhan Produk Domestik Regional Bruto Kota Cimahi Atas Dasar Harga Berlaku Menurut Kategori (juta rupiah), 2016-2017/ <i>Growth rate Gross Regional Domestic Product Cimahi Current Market Prices According Category (million), 2016-2017.....</i>	183
9.6	Laju Pertumbuhan Produk Domestik Regional Bruto Kota Cimahi Atas Dasar Harga Konstan 2010 Menurut Kategori (juta rupiah), 2016-2017/ <i>Growth rate Gross Regional Domestic Product Cimahi Constant 2010 Market Prices According Category (million), 2016-2017.....</i>	184
9.7	Indeks Harga Implisit Produk Domestik Regional Bruto Kota Cimahi	185

Menurut Kategori (juta rupiah), 2016-2017/*Implicit Price Index Gross Regional Domestic Product Cimahi According Category (million), 2016-2017*.....

<https://cimahikota.bps.go.id>



BAB I

GEOGRAFIS

Geographic

<https://cimahi.kota.bps.go.id>

<https://cimahikota.bps.go.id>

ULASAN**DESCRIPTION**

Kota Cimahi secara geografis terletak diantara 1070 30'30" – 1070 34'30" BT dan 60 50' 00' – 60 56'00" Lintang Selatan. Luas wilayah Kota Cimahi yang sebesar 40,2 Km² menurut UU No. 9 Tahun 2001 dengan batas-batas wilayahnya:

Sebelah Utara

Kecamatan Parongpong, Kecamatan Cisarua, dan Kecamatan Ngamprah Kabupaten Bandung Barat

Sebelah Timur

Kecamatan Sukasari, Kecamatan Sukajadi, Kecamatan Cicendo dan Kecamatan Andir Kota Bandung

Sebelah Selatan

Kecamatan Margaasih Kabupaten Bandung, Kecamatan Batujajar Kabupaten Bandung Barat, dan Kecamatan Bandung Kulon Kota Bandung

Sebelah Barat

Kecamatan Padalarang, Kecamatan Batujajar dan Kecamatan Ngamprah Kabupaten Bandung Barat

Geographically, Cimahi City lies between 107 0 30'30" - 107 0 34'30" East Latitude and 6 0 50'00" - 6 0 56'00" south latitude. The total area Cimahi City 40,2 Km² according to Law no. 9 year on 2001 it is bounded:

On the north

District Parongpong, District Cisarua, and District Ngamprah Regency of west Bandung

On the east

District Sukasari, District Sukajadi, District Cicendo and District Andir City of Bandung

On the south

District Margaasih Regency of Bandung, District Batujajar Regency of west Bandung, and District Bandung Kulon city of Bandung

On the west

District Padalarang, District Batujajar and District Ngamprah Regency of west Bandung.

GEOGRAPHY

Kota Cimahi termasuk ke dalam wilayah Propinsi Jawa Barat dan meliputi 3 Kecamatan yang terdiri dari 15 Kelurahan, yaitu :

Kecamatan Cimahi Utara terdiri dari 4 Kelurahan, Kecamatan Cimahi Tengah terdiri dari 6 Kelurahan dan Kecamatan Cimahi Selatan terdiri dari 5 Kelurahan.

Secara geografis wilayah ini merupakan lembah cekungan yang melandai ke arah selatan, dengan ketinggian di bagian utara $\pm 1,040$ meter dpl (Kelurahan Cipageran Kecamatan Cimahi Utara), yang merupakan lereng Gunung Burangrang dan Gunung Tangkuban Perahu serta ketinggian di bagian selatan sekitar ± 685 meter dpl (Kelurahan Melong Kecamatan Cimahi Selatan) yang mengarah ke Sungai Citarum.

Sungai yang melalui Kota Cimahi adalah Sungai Cimahi, dengan anak sungainya ada lima yaitu Kali Cibodas, Ciputri, Cimindi, Cibereum dan Kali Cisangkan, sementara itu mata air yang terdapat di Kota Cimahi adalah mata air Cikuda dan mata air Cisintok.

Cimahi City included in the region of West Java Province, and covering 3 districts consisting of 15 villages, namely:

District North Cimahi Sub consists of 4 village, District Central Cimahi consists of 6 village and District South Cimahi consisted of 5 district.

Geographically, this area is a sloping valley basin to the south, with a height in the north ± 1.040 meters above sea level (Village of Cipageran District North Cimahi), which is the slope of Mount Burangrang and Mount Tangkuban Perahu and altitude in the south of about ± 685 meters above sea level (Village of Melong District South Cimahi), which leads to the Citarum River.

River through Cimahi City is Cimahi River, with its tributaries there are five that River Cibodas, Ciputri, Cimindi, Cibereum and Rivei Cisangkan, while the springs contained in Cimahi City is Cikuda springs and spring Cisintok.

Tabel 1.1.1*Table*

Jarak Antara Ibu Kota Kecamatan Dalam
Wilayah Kota Cimahi (Km)
*Distance Between Capital City District In
Cimahi region (Km)*

Dari	Ke	Ibukota Propinsi <i>Provincial Capital</i>	Ibukota Kota Cimahi <i>Capital Cimahi</i>	Ibukota Kab. Bandung <i>Capital Regncy of Bandung</i>	Cimahi Selatan <i>South Cimahi</i>	Cimahi Tengah <i>Middle Cimahi</i>	Cimahi Utara <i>North Cimahi</i>
Ibukota Propinsi <i>Provincial Capital</i>		-	10	17	11	10	11
Ibukota Kota Cimahi <i>Capital Cimahi</i>		10	-	16	1	-	1
Ibukota Kab. Bandung <i>Capital Regncy of Bandung</i>		17	16	-	15	16	17
Cimahi Selatan <i>South Cimahi</i>		11	1	15	-	1	2
Cimahi Tengah <i>Middle Cimahi</i>		10	-	16	1	-	1
Cimahi Utara <i>North Cimahi</i>		11	1	17	2	1	-

Sumber : BPS Kota Cimahi

Source : BPS-Statistics of Cimahi City

Tabel 1.1.2

Table

Letak Geografis Kecamatan Menurut Topografi Wilayah dan Ketinggian dari Permukaan Laut di Kota Cimahi Tahun 2017
According to the Sub District Geographical Topography and the height of the sea surface in Cimahi City Year 2017

No.		Kecamatan/ Sub District	Topografi/ Topography		Ketinggian dari Permukaan Laut/ Height of Sea Level (M)
Urut	BPS		Datar/ Flat	Berbukit-Bukit/ Hilly	
(1)	(2)	(3)	(4)	(5)	(6)
1	010	Cimahi Selatan/ South Cimahi	3	1	700
2	020	Cimahi Tengah/ Middle Cimahi	6	0	700
3	030	Cimahi Utara/ North Cimahi	5	0	735
Kota/City			14	1	712

Sumber : Bappeda Kota Cimahi

Source : Bappeda Cimahi City

Tabel 1.1.3

Table

Luas Tanah Menurut Penggunaan di Kota Cimahi 2016 (Ha)

According to the Land Use in Cimahi City 2016 (Ha)

Jenis Penggunaan Tanah/Land use type	Tahun/Year
	2016
(1)	(2)
Perumahan Teratur/ <i>Regularly housing</i>	465,531
Perumahan Tidak Teratur/ <i>Irregular housing</i>	1.500.848
Kuburan/ <i>Grave</i>	18.814
Pasar/ <i>Market</i>	NA
Toko, Warung, Kios/ <i>Shop</i>	NA
Rumah Makan/ <i>Restaurant</i>	NA
Bank/ <i>Bank</i>	NA
Stasiun KA/ <i>Train Station</i>	0,47
Industri/ <i>Industry</i>	500,575
Kantor/ Pemerintah/ <i>Office/Government</i>	NA
Bangunan Militer/ <i>Military Building</i>	143.123
Jasa Pendidikan/ <i>Education Services</i>	NA
Jasa Kesehatan/ <i>Health services</i>	NA
Tempat Peribadatan/ <i>Places of Worship</i>	NA
Jasa Pelayanan Umum/ <i>Public Services</i>	NA
Tanah Kosong/ <i>Wasteland</i>	122.329
Pertanian Tanah Basah (sawah)/ <i>Wetlands Agriculture</i>	130.720
Pertanian Tanah Kering (tegalan)/ <i>Wetlands Agriculture</i>	190.773
Perikanan/ Kolam/ <i>Fishery/Fond</i>	NA
Kebun Campur/ <i>Mixed Farm</i>	96.744
Taman Kota/ <i>State Park</i>	NA
Rawa/ <i>Swamp</i>	NA
Jalan Tol/ <i>Road.....</i>	736.399
Sungai/ <i>River</i>	14.306
Lain-lain/ <i>Others</i>	NA

Tabel 1.1.4

Table

Jumlah Bidang Yang Sudah Terdaftar di Kantor Pertanahan Kota Cimahi
Sampai Dengan Tahun 2017

No	Kecamatan	Kelurahan	Jumlah Hak Milik	Luas (M2)
(1)	(2)	(3)	(4)	(5)
1	Cimahi Selatan	Cibeber	3,738	1,006,471
2		Leuwigajah	5,343	1,276,878
3		Utama	3,278	2,077,981
4		Cibeureum	5,924	1,424,784
5		Melong	8,549	1,876,191
6	Cimahi Tengah	Baros	1,144	373,697
7		Karangmekar	1,672	330,393
8		Padasuka	3,588	706,655
9		Setiamanah	1,334	232,372
10		Cigugur Tengah	4,586	1,233,876
11		Cimahi	1,153	191,745
12	Cimahi Utara	Pasirkaliki	3,517	802,138
13		Cibabat	8,154	1,753,684
14		Citeureup	5,464	1,732,672
15		Cipageran	7,216	2,261,836
Jumlah			64,660	17,281,373

Tabel 1.1.4 (Lanjutan)
Table (continued)

No	Kecamatan	Kelurahan	Jumlah HGU	Luas (M2)
(1)	(2)	(3)	(6)	(7)
1	Cimahi Selatan	Cibeber	0	0
2		Leuwigajah	0	0
3		Utama	0	0
4		Cibeureum	0	0
5		Melong	0	0
6	Cimahi Tengah	Baros	0	0
7		Karangmekar	0	0
8		Padasuka	0	0
9		Setiamanah	0	0
10		Cigugur Tengah	0	0
11		Cimahi	0	0
12	Cimahi Utara	Pasirkaliki	0	0
13		Cibabat	0	0
14		Citeureup	0	0
15		Cipageran	0	0
Jumlah			0	0

Tabel 1.1.4 (Lanjutan)
Table (continued)

No	Kecamatan	Kelurahan	Jumlah HGB	Luas (M2)
(1)	(2)	(3)	(8)	(9)
1	Cimahi Selatan	Cibeber	825	274,619
2		Leuwigajah	503	192,455
3		Utama	192	496,108
4		Cibeureum	132	75,446
5		Melong	1,101	390,974
6	Cimahi Tengah	Baros	172	172,870
7		Karangmekar	15	45,738
8		Padasuka	377	122,723
9		Setiamanah	64	8,362
10		Cigugur Tengah	38	167,282
11		Cimahi	46	16,193
12	Cimahi Utara	Pasirkaliki	122	86,568
13		Cibabat	286	294,052
14		Citeureup	523	188,438
15		Cipageran	775	395,126
Jumlah			5,171	2,926,954

Tabel 1.1.4 (Lanjutan)
Table (continued)

No	Kecamatan	Kelurahan	Jumlah HP	Luas (M2)
(1)	(2)	(3)	(10)	(11)
1	Cimahi Selatan	Cibeber	21	639,786
2		Leuwigajah	22	75,993
3		Utama	23	302,742
4		Cibeureum	12	53,123
5		Melong	15	29,240
6	Cimahi Tengah	Baros	24	1,377,263
7		Karangmekar	16	624,536
8		Padasuka	19	89,889
9		Setiamanah	7	426,046
10		Cigugur Tengah	13	141,718
11		Cimahi	24	68,389
12	Cimahi Utara	Pasirkaliki	19	55,192
13		Cibabat	41	121,433
14		Citeureup	26	62,919
15		Cipageran	38	145,484
Jumlah			320	4,213,753

Tabel 1.1.4 (Lanjutan)
Table (continued)

No	Kecamatan	Kelurahan	Jumlah HPL	Luas (M2)
(1)	(2)	(3)	(12)	(13)
1	Cimahi Selatan	Cibeber	0	0
2		Leuwigajah	0	0
3		Utama	0	0
4		Cibeureum	0	0
5		Melong	0	0
6	Cimahi Tengah	Baros	0	0
7		Karangmekar	0	0
8		Padasuka	0	0
9		Setiamanah	0	0
10		Cigugur Tengah	0	0
11		Cimahi	0	0
12	Cimahi Utara	Pasirkaliki	0	0
13		Cibabat	0	0
14		Citeureup	0	0
15		Cipageran	0	0
Jumlah			0	0

Tabel 1.1.4 (Lanjutan)
Table (continued)

No	Kecamatan	Kelurahan	Jumlah Hak Wakaf	Luas (M2)
(1)	(2)	(3)	(14)	(15)
1	Cimahi Selatan	Cibeber	12	3,582
2		Leuwigajah	32	10,542
3		Utama	16	2,776
4		Cibeureum	28	3,462
5		Melong	25	13,363
6	Cimahi Tengah	Baros	3	446
7		Karangmekar	3	327
8		Padasuka	8	1,528
9		Setiamanah	2	354
10		Cigugur Tengah	12	13,522
11		Cimahi	3	7,018
12	Cimahi Utara	Pasirkaliki	8	1,792
13		Cibabat	27	4,581
14		Citeureup	6	833
15		Cipageran	4	1,164
Jumlah			189	65,290

<https://cimahikota.bps.go.id>



BAB II

PEMERINTAHAN

Government

<https://cimahi.kota.bps.go.id>



Pemerintahan Kota Cimahi terdiri atas 3 Kecamatan dan 15 Kelurahan dengan jumlah Rukun Kampung/Warga sebanyak 312 RW dan Rukun Tetangga 1.728 RT.

Konsep dan definisi yang digunakan untuk menentukan suatu wilayah termasuk ke dalam daerah perkotaan atau pedesaan adalah mengacu kepada Sensus Penduduk Tahun 1990 dan Sensus Penduduk Tahun 2000.

Batas wilayah terkecil dalam penentuan daerah perkotaan atau pedesaan adalah batas-batas wilayah unit pemerintahan desa/kelurahan. Ciri-ciri / karakteristik yang dipakai sebagai berikut :

- a. Kepadatan Penduduk, yaitu rata-rata banyaknya penduduk per KM^2 . Semakin padat penduduknya, maka wilayah yang bersangkutan cenderung memiliki ciri-ciri wilayah kota.
- b. Rasio jumlah rumahtangga tani, yaitu rumahtangga yang kehidupannya didominasi bidang pertanian. Secara ringkas dapat dikatakan bahwa suatu wilayah dikategorikan kota bila kehidupan pertanian relatif kecil.

Cimahi government consists of three sub-districts and 15 urban village with a number of Rukun Kampung/Residents as much as 312 and 1.728 Rukun Tetangga.

Concepts and definitions used to define an area belongs to the urban or rural areas is referring to the 1990 Population Census and Population Census of 2000.

Smallest boundaries in determining urban or rural areas are the boundaries of the village government units / wards. Traits / characteristics that are used as follows:

- a. *Population density, is the average number of people per km^2 . The more densely populated the area in question is likely to have the characteristics of urban areas.*
- b. *The ratio of the number of farm households, ie households whose life is dominated by agriculture. In summary it can be said that an area of the city when considered relatively small farm life.*

Jumlah tersebut terdiri atas Golongan I sebanyak 62 orang, golongan

GOVERNMENT

II sebanyak 849 orang, golongan III sebanyak 2.010 orang dan golongan IV sebanyak 1.655 orang.

Sedangkan jumlah Pegawai Negeri Sipil (PNS) Pusat di Kota Cimahi pada tahun 2017 golongan I sebanyak 1 orang, golongan II sebanyak 37 orang, golongan III sebanyak 241 orang dan golongan IV sebanyak 73 orang. Jika dirinci menurut usia jumlah Pegawai Negeri Sipil (PNS) Daerah di Kota Cimahi yang terbanyak adalah pada usia 51 – 55 tahun 2017 yaitu sebanyak 1.151 orang dan yang paling sedikit adalah pada usia 19 – 25 tahun hanya berjumlah 14 orang.

Jumlah Pegawai Negeri Sipil daerah secara rinci dapat dilihat pada tabel yang disajikan dalam bab ini. Demikian juga keterangan lainnya, seperti jumlah PNS kecamatan dan kelurahan menurut golongan, jumlah anggota fraksi di DPRD, jumlah anggota DPRD menurut bidang kerja dan komisi.

The number of Class I consisted of 62 persons, as many as 849

persons of class II, class III as many as 2,010 persons and group IV as many as 1.655 persons.

While the number of civil servants (PNS) in Cimahi City in 2017 consisted of as many as class I, as many as 1 persons, as many as class II, as many as 37 persons, as many as 241 persons class III and class IV were 73 persons. When detailed by age number of Civil Servants (PNS) The area in which most Cimahi was at the age of 51-55 years 2017 as many as 1,151persons, and the least was at the age of 19-25 years amounted to only 14 persons.

Number of Civil Servants in detail can be seen in the tables presented in this chapter. Similarly, other information, such as the number of civil servants according to district and village groups, the number of members of the faction in parliament, according to the number of members of parliament and commission work areas.

Tabel 2.1.1

Table

Banyaknya Kelurahan, Rukun Kampung/Warga
dan Rukun Tetangga di Kota Cimahi Tahun 2017
*Number of urban village, Rukun Kampung / Residents
and Neighborhood Association in Cimahi City Year 2017*

No.		Kecamatan/ Sub district	Kelurahan/ Urban Village	Rukun Kampung/ Warga	Rukun Tetangga
Urut	BPS				
(1)	(2)	(3)	(4)	(5)	(6)
1	010	Cimahi Selatan/ South Cimahi	5	115	688
2	020	Cimahi Tengah/ Middle Cimahi	6	110	571
3	030	Cimahi Utara/ North Cimahi	4	87	469
			15	312	1.728

Sumber : BPS Kota Cimahi

Source: BPS- Statistics of Cimahi City

Tabel 2.1.2*Table*

Jumlah Pegawai Negeri Sipil Daerah Kota Cimahi Menurut Unit Kerja dan Golongan Tahun 2017

Number of Civil Servants in Cimahi City According to the Unit and Class in 2017

No.	Unit Kerja/Work Unit	Golongan/Class I				Jumlah/ Number
		A	B	C	D	
(1)	(2)	(3)	(4)	(5)	(6)	(7)
Pemerintah Kota Cimahi						
1	Sekretariat Daerah	0	1	2	1	4
2	Sekretariat Dewan Perwakilan Rakyat Daerah	0	0	0	0	0
3	Inspektorat	0	0	0	0	0
4	Dinas Pendidikan	0	1	6	3	10
5	Dinas Kesehatan	0	0	0	0	0
6	Dinas Pekerjaan Umum dan Penataan Ruang	0	0	1	0	1
7	Dinas Perumahan dan Kawasan Permukiman	1	0	1	0	2
8	Satuan Polisi Pamong Praja dan Pemadam Kebakaran	0	0	1	1	2
9	Dinas Sosial, Pengendalian Penduduk dan Keluarga Berencana, Pemberdayaan Perempuan dan Perlindungan Anak	0	0	0	0	0
10	Dinas Perdagangan, Koperasi, Usaha Kecil dan Menengah, dan Perindustrian	0	1	2	1	4
11	Dinas Perhubungan	0	0	1	0	1
12	Dinas Kependudukan dan Pencatatan Sipil	0	0	0	1	1
13	Dinas Tenaga Kerja	0	0	0	1	1
14	Dinas Pangan dan Pertanian	0	1	1	0	2
15	Dinas Kebudayaan, Pariwisata, Kepemudaan dan Olahraga	0	0	0	0	0

Tabel 2.1.2 (Lanjutan)
Table (Continued)

No.	Unit Kerja/ <i>Work Unit</i>	Golongan/ <i>Class I</i>				Jumlah/ <i>Number</i>
		A	B	C	D	
(1)	(2)	(3)	(4)	(5)	(6)	(7)
Pemerintah Kota Cimahi						
16	Dinas Penanaman Modal dan Pelayanan Terpadu Satu Pintu	0	0	0	0	0
17	Dinas Lingkungan Hidup	0	2	16	5	23
18	Dinas Komunikasi, Informatika, Kearsipan dan Perpustakaan	0	0	0	0	0
19	Badan Perencanaan Pembangunan Daerah	0	0	0	0	0
20	Badan Pengelola Keuangan dan Aset Daerah	0	0	0	0	0
21	Badan Pengelola Pendapatan Daerah	0	0	0	0	0
22	Badan Kepegawaian dan Pengembangan Sumber Daya Manusia Daerah	0	0	0	0	0
23	Kecamatan Cimahi Utara	0	0	3	0	3
24	Kecamatan Cimahi Tengah	0	0	1	0	1
25	Kecamatan Cimahi Selatan	0	0	0	0	0
26	RSUD Cibabat	0	1	5	0	6
27	Kantor Kesatuan Bangsa	0	0	0	0	0
28	Badan Penanggulangan Bencana Daerah	0	1	0	0	1
29	Sekretariat Komisi Pemilihan Umum	0	0	0	0	0
30	Badan Narkotika Nasional	0	0	0	0	0
JUMLAH		1	8	40	13	62

Sumber : Badan Kepegawaian Daerah Kota Cimahi
Sources : Regional Employment Board of Cimahi City

Tabel 2.1.2 (Lanjutan)
Table (Continued)

No.	Unit Kerja/ <i>Work Unit</i>	Golongan/ <i>Class II</i>				Jumlah/ <i>Number</i>
		A	B	C	D	
(1)	(2)	(3)	(4)	(5)	(6)	(7)
Pemerintah Kota Cimahi						
1	Sekretariat Daerah	2	5	16	10	33
2	Sekretariat Dewan Perwakilan Rakyat Daerah	3	7	6	3	19
3	Inspektorat	0	1	4	0	5
4	Dinas Pendidikan	26	29	81	32	168
5	Dinas Kesehatan	1	3	31	23	58
6	Dinas Pekerjaan Umum dan Penataan Ruang	1	2	10	2	15
7	Dinas Perumahan dan Kawasan Permukiman	1	8	23	0	32
8	Satuan Polisi Pamong Praja dan Pemadam Kebakaran	7	20	67	8	102
9	Dinas Sosial, Pengendalian Penduduk dan Keluarga Berencana, Pemberdayaan Perempuan dan Perlindungan Anak	1	0	6	1	8
10	Dinas Perdagangan, Koperasi, Usaha Kecil dan Menengah, dan Perindustrian	1	5	13	1	20
11	Dinas Perhubungan	3	8	29	8	48
12	Dinas Kependudukan dan Pencatatan Sipil	1	2	5	1	9
13	Dinas Tenaga Kerja	0	1	2	1	4
14	Dinas Pangan dan Pertanian	2	8	8	2	20
15	Dinas Kebudayaan, Pariwisata, Kepemudaan dan Olahraga	0	1	1	1	3

Tabel 2.1.2 (Lanjutan)
Table (Continued)

No.	Unit Kerja/ <i>Work Unit</i>	Golongan/ <i>Class II</i>				Jumlah/ <i>Number</i>
		A	B	C	D	
(1)	(2)	(3)	(4)	(5)	(6)	(7)
Pemerintah Kota Cimahi						
16	Dinas Penanaman Modal dan Pelayanan Terpadu Satu Pintu	3	0	0	2	5
17	Dinas Lingkungan Hidup	6	8	15	1	30
18	Dinas Komunikasi, Informatika, Kearsipan dan Perpustakaan	0	2	2	2	6
19	Badan Perencanaan Pembangunan Daerah	1	1	4	1	7
20	Badan Pengelola Keuangan dan Aset Daerah	0	0	3	2	5
21	Badan Pengelola Pendapatan Daerah	1	3	7	5	16
22	Badan Kepegawaian dan Pengembangan Sumber Daya Manusia Daerah	0	0	3	2	5
23	Kecamatan Cimahi Utara	3	9	15	4	31
24	Kecamatan Cimahi Tengah	2	5	24	4	35
25	Kecamatan Cimahi Selatan	3	5	18	5	31
26	RSUD Cibabat	6	24	68	24	122
27	Kantor Kesatuan Bangsa	0	1	3	0	4
28	Badan Penanggulangan Bencana Daerah	0	5	3	0	8
29	Sekretariat Komisi Pemilihan Umum	0	0	0	0	0
30	Badan Narkotika Nasional	0	0	0	0	0
JUMLAH		74	163	467	145	849

Sumber : Badan Kepegawaian Daerah Kota Cimahi
Sources: Regional Employment Board of Cimahi City

Tabel 2.1.2 (Lanjutan)
Table (Continued)

No.	Unit Kerja/ <i>Work Unit</i>	Golongan/ <i>Class III</i>				Jumlah/ <i>Number</i>
		A	B	C	D	
(1)	(2)	(3)	(4)	(5)	(6)	(7)
Pemerintah Kota Cimahi						
1	Sekretariat Daerah	16	41	17	14	88
2	Sekretariat Dewan Perwakilan Rakyat Daerah	2	6	7	4	19
3	Inspektorat	4	2	5	3	14
4	Dinas Pendidikan	75	194	185	155	609
5	Dinas Kesehatan	99	72	50	71	292
6	Dinas Pekerjaan Umum dan Penataan Ruang	5	9	10	4	28
7	Dinas Perumahan dan Kawasan Permukiman	4	8	7	6	25
8	Satuan Polisi Pamong Praja dan Pemadam Kebakaran	9	4	6	4	23
9	Dinas Sosial, Pengendalian Penduduk dan Keluarga Berencana, Pemberdayaan Perempuan dan Perlindungan Anak	8	4	5	12	29
10	Dinas Perdagangan, Koperasi, Usaha Kecil dan Menengah, dan Perindustrian	9	7	14	10	40
11	Dinas Perhubungan	9	6	5	5	25
12	Dinas Kependudukan dan Pencatatan Sipil	6	3	4	9	22
13	Dinas Tenaga Kerja	4	4	2	6	16
14	Dinas Pangan dan Pertanian	4	6	3	9	22
15	Dinas Kebudayaan, Pariwisata, Kepemudaan dan Olahraga	1	6	2	6	15

Tabel 2.1.2 (Lanjutan)
Table (Continued)

No.	Unit Kerja/ <i>Work Unit</i>	Golongan/ <i>Class III</i>				Jumlah/ <i>Number</i>
		A	B	C	D	
(1)	(2)	(3)	(4)	(5)	(6)	(7)
Pemerintah Kota Cimahi						
16	Dinas Penanaman Modal dan Pelayanan Terpadu Satu Pintu	2	10	8	6	26
17	Dinas Lingkungan Hidup	5	14	10	8	37
18	Dinas Komunikasi, Informatika, Kearsipan dan Perpustakaan	8	8	6	6	28
19	Badan Perencanaan Pembangunan Daerah	1	13	7	9	30
20	Badan Pengelola Keuangan dan Aset Daerah	9	9	6	7	31
21	Badan Pengelola Pendapatan Daerah	5	5	12	2	24
22	Badan Kepegawaian dan Pengembangan Sumber Daya Manusia Daerah	9	11	5	3	28
23	Kecamatan Cimahi Utara	3	15	18	9	45
24	Kecamatan Cimahi Tengah	13	12	21	14	60
25	Kecamatan Cimahi Selatan	10	7	20	14	51
26	RSUD Cibabat	103	121	49	81	354
27	Kantor Kesatuan Bangsa	4	0	3	4	11
28	Badan Penanggulangan Bencana Daerah	2	1	3	4	10
29	Sekretariat Komisi Pemilihan Umum	0	0	0	3	3
30	Badan Narkotika Nasional	1	0	4	0	5
JUMLAH		430	598	494	488	2010

Sumber : Badan Kepegawaian Daerah Kota Cimahi
Sources : Regional Employment Board of Cimahi City

Tabel 2.1.2 (Lanjutan)
Table (Continued)

No.	Unit Kerja/ <i>Work Unit</i>	Golongan/ <i>Class IV</i>				Jumlah/ <i>Number</i>
		A	B	C	D	
(1)	(2)	(3)	(4)	(5)	(6)	(7)
Pemerintah Kota Cimahi						
1	Sekretariat Daerah	6	5	7	0	0
2	Sekretariat Dewan Perwakilan Rakyat Daerah	1	4	1	0	0
3	Inspektorat	4	6	6	0	0
4	Dinas Pendidikan	785	631	12	1	0
5	Dinas Kesehatan	17	4	1	0	0
6	Dinas Pekerjaan Umum dan Penataan Ruang	2	2	0	0	0
7	Dinas Perumahan dan Kawasan Permukiman	6	0	1	0	0
8	Satuan Polisi Pamong Praja dan Pemadam Kebakaran	2	2	0	0	0
9	Dinas Sosial, Pengendalian Penduduk dan Keluarga Berencana, Pemberdayaan Perempuan dan Perlindungan Anak	5	3	1	0	0
10	Dinas Perdagangan, Koperasi, Usaha Kecil dan Menengah, dan Perindustrian	2	1	0	0	0
11	Dinas Perhubungan	3	1	1	0	0
12	Dinas Kependudukan dan Pencatatan Sipil	3	1	1	0	0
13	Dinas Tenaga Kerja	3	2	0	0	0
14	Dinas Pangan dan Pertanian	3	4	0	0	0
15	Dinas Kebudayaan, Pariwisata, Kepemudaan dan Olahraga	3	1	0	0	0

Tabel 2.1.2 (Lanjutan)
Table (Continued)

No.	Unit Kerja/ <i>Work Unit</i>	Golongan/ <i>Class IV</i>					Jumlah/ <i>Number</i>
		A	B	C	D	E	
(1)	(2)	(3)	(4)	(5)	(6)	(7)	
Pemerintah Kota Cimahi							
16	Dinas Penanaman Modal dan Pelayanan Terpadu Satu Pintu	3	1	1	0	0	5
17	Dinas Lingkungan Hidup	1	1	0	0	0	2
18	Dinas Komunikasi, Informatika, Kearsipan dan Perpustakaan	6	1	0	0	0	7
19	Badan Perencanaan Pembangunan Daerah	11	1	1	0	0	13
20	Badan Pengelola Keuangan dan Aset Daerah	3	1	0	0	0	4
21	Badan Pengelola Pendapatan Daerah	3	0	1	0	0	4
22	Badan Kepegawaian dan Pengembangan Sumber Daya Manusia Daerah	5	1	1	0	0	7
23	Kecamatan Cimahi Utara	2	1	0	0	0	3
24	Kecamatan Cimahi Tengah	4	0	0	0	0	4
25	Kecamatan Cimahi Selatan	2	0	0	0	0	2
26	RSUD Cibabat	35	9	4	2	4	54
27	Kantor Kesatuan Bangsa	0	1	0	0	0	1
28	Badan Penanggulangan Bencana Daerah	4	0	0	0	0	4
29	Sekretariat Komisi Pemilihan Umum	1	0	0	0	0	1
30	Badan Narkotika Nasional	0	0	0	0	0	0
		925	684	39	3	4	1655

Sumber : Badan Kepegawaian Daerah Kota Cimahi
Sources: Regional Employment Board of Cimahi City

Tabel 2.1.3*Table*

Jumlah Pegawai Negeri Sipil Daerah Kota Cimahi Menurut Jenis Kelamin Tahun 2016
Number of Civil Servants Regional Cimahi City By Sex in 2016

No.	Unit Kerja/ <i>Work Unit</i>	Jenis Kelamin/ <i>Sex</i>		
		Laki-laki/ <i>Male</i>	Perempuan/ <i>Female</i>	Jumlah/ <i>Number</i>
(1)	(2)	(3)	(4)	(5)
Pemerintah Kota Cimahi				
1	Sekretariat Daerah	90	53	143
2	Sekretariat Dewan Perwakilan Rakyat Daerah	31	13	44
3	Inspektorat	19	16	35
4	Dinas Pendidikan	622	1594	2216
5	Dinas Kesehatan	68	304	372
6	Dinas Pekerjaan Umum dan Penataan Ruang	35	13	48
7	Dinas Perumahan dan Kawasan Permukiman	51	15	66
8	Satuan Polisi Pamong Praja dan Pemadam Kebakaran	116	15	131
9	Dinas Sosial, Pengendalian Penduduk dan Keluarga Berencana, Pemberdayaan Perempuan dan Perlindungan Anak	19	27	46
10	Dinas Perdagangan, Koperasi, Usaha Kecil dan Menengah, dan Perindustrian	50	17	67
11	Dinas Perhubungan	70	9	79
12	Dinas Kependudukan dan Pencatatan Sipil	20	17	37
13	Dinas Tenaga Kerja	19	7	26
14	Dinas Pangan dan Pertanian	25	26	51
15	Dinas Kebudayaan, Pariwisata, Kepemudaan dan Olahraga	18	4	22

Tabel 2.1.3 (Lanjutan)
Table(Continued)

Jumlah Pegawai Negeri Sipil Daerah Kota Cimahi Menurut Jenis Kelamin Tahun 2017
Number of Civil Servants Regional Cimahi City By Sex in 2017

No.	Unit Kerja/Work Unit	Jenis Kelamin/Sex		
		Laki-laki/ Male	Perempuan/ Female	Jumlah/ Number
(1)	(2)	(3)	(4)	(5)
Pemerintah Kota Cimahi				
16	Dinas Penanaman Modal dan Pelayanan Terpadu Satu Pintu	19	17	36
17	Dinas Lingkungan Hidup	70	22	92
18	Dinas Komunikasi, Informatika, Kearsipan dan Perpustakaan	28	13	41
19	Badan Perencanaan Pembangunan Daerah	28	22	50
20	Badan Pengelola Keuangan dan Aset Daerah	21	19	40
21	Badan Pengelola Pendapatan Daerah	34	10	44
22	Badan Kepegawaian dan Pengembangan Sumber Daya Manusia Daerah	24	16	40
23	Kecamatan Cimahi Utara	61	21	82
24	Kecamatan Cimahi Tengah	66	34	100
25	Kecamatan Cimahi Selatan	59	25	84
26	RSUD Cibabat	160	376	536
27	Kantor Kesatuan Bangsa	11	5	16
28	Badan Penanggulangan Bencana Daerah	19	4	23
29	Sekretariat Komisi Pemilihan Umum	4	0	4
30	Badan Narkotika Nasional	4	1	5
		1861	2715	4576

Sumber : Badan Kepegawaian Daerah Kota Cimahi
Sources: Regional Employment Board of Cimahi City

Tabel 2.1.4*Tabel*

Jumlah Pegawai Negeri Sipil Daerah Kota Cimahi
Menurut Unit Kerja dan Pendidikan Tahun 2017
*Number of Civil Servants Regional Cimahi City
According to the Employment and Education Unit in 2017*

No.	Unit Kerja/ Work Unit	Pendidikan/Education							
		SD	SMP	SMA	D1	D2	D3	D4/ S1	S2+
(1)	(2)	(3)	(4)	(5)	(6)	(7)	(8)	(9)	(10)
Pemerintah Kota Cimahi									
1	Sekretariat Daerah	4	2	23	0	0	17	69	28
2	Sekretariat Dewan Perwakilan Rakyat Daerah	0	2	13	0	0	5	17	7
3	Inspektorat	0	0	2	0	0	2	16	15
4	Dinas Pendidikan	11	14	213	1	145	38	1661	133
5	Dinas Kesehatan	1	0	58	6	0	159	69	79
6	Dinas Pekerjaan Umum dan Penataan Ruang	1	2	13	0	0	6	23	3
7	Dinas Perumahan dan Kawasan Permukiman	2	2	28	0	0	3	23	8
8	Satuan Polisi Pamong Praja dan Pemadam Kebakaran	1	4	86	0	0	15	20	5
9	Dinas Sosial, Pengendalian Penduduk dan Keluarga Berencana, Pemberdayaan Perempuan dan Perlindungan Anak	0	0	9	0	0	5	22	10
10	Dinas Perdagangan, Koperasi, Usaha Kecil dan Menengah, dan Perindustrian	3	3	18	0	0	7	23	13
11	Dinas Perhubungan	1	2	42	0	1	7	17	9
12	Dinas Kependudukan dan Pencatatan Sipil	1	0	6	0	0	2	20	8

Tabel 2.1.4
Tabel

No.	Unit Kerja/ Work Unit	Pendidikan/Education							
		SD	SMP	SMA	D1	D2	D3	D4/ S1	S2+
(1)	(2)	(3)	(4)	(5)	(6)	(7)	(8)	(9)	(10)
Pemerintah Kota Cimahi									
13	Dinas Tenaga Kerja	0	1	4	0	0	4	13	4
14	Dinas Pangan dan Pertanian	1	4	10	0	0	9	20	7
15	Dinas Kebudayaan, Pariwisata, Kepemudaan dan Olahraga	0	0	3	0	0	0	12	7
16	Dinas Penanaman Modal dan Pelayanan Terpadu Satu Pintu	0	0	1	0	0	1	22	12
17	Dinas Lingkungan Hidup	20	9	24	0	0	4	24	11
18	Dinas Komunikasi, Informatika, Kearsipan dan Perpustakaan	0	0	3	0	0	7	18	13
19	Badan Perencanaan Pembangunan Daerah	0	1	6	0	0	3	21	19
20	Badan Pengelola Keuangan dan Aset Daerah	0	0	4	0	0	7	22	7
21	Badan Pengelola Pendapatan Daerah	0	1	13	0	0	8	17	5
22	Badan Kepegawaian dan Pengembangan Sumber Daya Manusia Daerah	0	0	2	0	0	7	19	12
23	Kecamatan Cimahi Utara	3	1	29	0	0	6	34	9
24	Kecamatan Cimahi Tengah	2	0	36	0	0	8	45	9

Tabel 2.1.4
Tabel

No.	Unit Kerja/ Work Unit	Pendidikan/Education							
		SD	SMP	SMA	D1	D2	D3	D4/ S1	S2+
(1)	(2)	(3)	(4)	(5)	(6)	(7)	(8)	(9)	(10)
Pemerintah Kota Cimahi									
25	Kecamatan Cimahi Selatan	0	2	29	0	0	9	36	8
26	RSUD Cibabat	3	5	98	6	1	249	101	73
27	Kantor Kesatuan Bangsa	0	0	3	0	0	1	9	3
28	Badan Penanggulangan Bencana Daerah	1	1	6	0	0	0	10	5
29	Sekretariat Komisi Pemilihan Umum	0	0	1	0	0	0	3	0
30	Badan Narkotika Nasional	0	0	0	0	0	1	4	0
JUMLAH		55	56	783	13	147	590	2410	522

Sumber : Badan Kepegawaian Daerah Kota Cimahi

Sources : Regional Employment Board Of Cimahi City

Tabel 2.1.5*Table*

Jumlah Pegawai Negeri Sipil Daerah Kota Cimahi
Menurut Usia Tahun 2017

*Number of Civil Servants Regional Cimahi City
According Age In 2017*

No.	Unit Kerja/ Work Unit	Usia/Age							
		19-25	26-30	31-35	36-40	41-45	46-50	51-55	56-60
	(1)	(2)	(3)	(4)	(5)	(6)	(7)	(8)	(9)
Pemerintah Kota Cimahi									
1	Sekretariat Daerah	6	9	27	41	23	13	17	7
2	Sekretariat Dewan Perwakilan Rakyat Daerah	0	1	11	10	7	8	5	2
3	Inspektorat	1	1	6	4	4	7	4	8
4	Dinas Pendidikan	0	2	107	164	159	456	835	493
5	Dinas Kesehatan	2	36	81	103	52	40	46	12
6	Dinas Pekerjaan Umum dan Penataan Ruang	0	3	6	10	4	10	11	4
7	Dinas Perumahan dan Kawasan Permukiman	0	2	12	13	14	11	12	2
8	Satuan Polisi Pamong Praja dan Pemadam Kebakaran	0	1	26	32	36	20	15	1
9	Dinas Sosial, Pengendalian Penduduk dan Keluarga Berencana,	0	0	7	6	12	7	11	3
10	Dinas Perdagangan, Koperasi, Usaha Kecil dan Menengah, dan Perindustrian	0	1	8	25	13	10	9	1
11	Dinas Perhubungan	0	1	14	20	20	13	9	2
12	Dinas Kependudukan dan Pencatatan Sipil	0	2	5	14	3	7	5	1
13	Dinas Tenaga Kerja	0	1	1	9	1	5	8	1

Tabel 2.1.5 (Lanjutan)
Table (Continued)

No.	Unit Kerja/ Work Unit	Usia/Age							
		19-25	26-30	31-35	36-40	41-45	46-50	51-55	56-60
	(1)	(2)	(3)	(4)	(5)	(6)	(7)	(8)	(9)
14	Dinas Pangan dan Pertanian	0	2	7	14	7	13	6	2
15	Dinas Kebudayaan, Pariwisata, Kepemudaan dan Olahraga	0	0	4	4	3	3	8	0
16	Dinas Penanaman Modal dan Pelayanan Terpadu Satu Pintu	0	0	7	11	8	4	6	0
17	Dinas Lingkungan Hidup	0	1	16	33	16	16	8	2
18	Dinas Komunikasi, Informatika, Kearsipan dan Perpustakaan	0	1	13	8	8	8	3	0
19	Badan Perencanaan Pembangunan Daerah	0	3	9	14	12	6	6	0
20	Badan Pengelola Keuangan dan Aset Daerah	0	6	7	9	7	5	6	0
21	Badan Pengelola Pendapatan Daerah	1	1	11	9	7	7	6	2
22	Badan Kepegawaian dan Pengembangan Sumber Daya Manusia Daerah	0	4	12	6	11	5	1	1
23	Kecamatan Cimahi Utara	0	1	12	23	17	15	10	4
24	Kecamatan Cimahi Tengah	0	3	10	26	18	18	20	5
25	Kecamatan Cimahi Selatan	0	1	12	20	16	14	18	3
26	RSUD Cibabat	3	30	92	146	113	75	60	17

Tabel 2.1.5 (Lanjutan)
Table (Continued)

No.	Unit Kerja/ Work Unit	Usia/Age							
		19-25	26-30	31-35	36-40	41-45	46-50	51-55	56-60
	(1)	(2)	(3)	(4)	(5)	(6)	(7)	(8)	(9)
27	Kantor Kesatuan Bangsa	0	0	2	3	6	3	1	1
28	Badan Penanggulangan Bencana Daerah	1	0	3	4	9	3	2	1
29	Sekretariat Komisi Pemilihan Umum	0	0	0	0	1	0	3	0
30	Badan Narkotika Nasional	0	0	0	2	1	2	0	0
	JUMLAH	14	113	528	783	608	804	1151	575

Sumber : Badan Kepegawaian Daerah Kota Cimahi

Sources : Regional Employment Board Of Cimahi City

Tabel 2.1.6

Table

Jumlah Pegawai Negeri Sipil Daerah Kota Cimahi
Menurut Agama Tahun 2017
*Number of Civil Servants Regional Cimahi City
According Religion In 2017*

Unit Kerja/ <i>Work Unit</i>	Islam	Katolik	Protestan	Hindu	Budha
(1)	(2)	(3)	(4)	(5)	(6)
Pemerintah Kota Cimahi					
1 Sekretariat Daerah	142	0	0	1	0
2 Sekretariat Dewan Perwakilan Rakyat Daerah	43	1	0	0	0
3 Inspektorat	34	1	0	0	0
4 Dinas Pendidikan	2161	37	15	3	0
5 Dinas Kesehatan	348	15	9	0	0
6 Dinas Pekerjaan Umum dan Penataan Ruang	44	2	1	1	0
7 Dinas Perumahan dan Kawasan Permukiman	65	1	0	0	0
8 Satuan Polisi Pamong Praja dan Pemadam Kebakaran	129	2	0	0	0
9 Dinas Sosial, Pengendalian Penduduk dan Keluarga Berencana, Pemberdayaan Perempuan dan Perlindungan Anak	44	0	2	0	0
10 Dinas Perdagangan, Koperasi, Usaha Kecil dan Menengah, dan Perindustrian	66	0	1	0	0
11 Dinas Perhubungan	76	3	0	0	0
12 Dinas Kependudukan dan Pencatatan Sipil	34	2	1	0	0
13 Dinas Tenaga Kerja	26	0	0	0	0
14 Dinas Pangan dan Pertanian	51	0	0	0	0
15 Dinas Kebudayaan, Pariwisata, Kepemudaan dan Olahraga	22	0	0	0	0

Tabel 2.1.6 (Lanjutan)
Table(Continued)

Unit Kerja/ <i>Work Unit</i>	Islam	Katolik	Protest an	Hindu	Budha
(1)	(2)	(3)	(4)	(5)	(6)
Pemerintah Kota Cimahi					
16 Dinas Penanaman Modal dan Pelayanan Terpadu Satu Pintu	36	0	0	0	0
17 Dinas Lingkungan Hidup	90	2	0	0	0
18 Dinas Komunikasi, Informatika, Kearsipan dan Perpustakaan	41	0	0	0	0
19 Badan Perencanaan Pembangunan Daerah	47	3	0	0	0
20 Badan Pengelola Keuangan dan Aset Daerah	40	0	0	0	0
21 Badan Pengelola Pendapatan Daerah	44	0	0	0	0
22 Badan Kepegawaian dan Pengembangan Sumber Daya Manusia Daerah	40	0	0	0	0
23 Kecamatan Cimahi Utara	82	0	0	0	0
24 Kecamatan Cimahi Tengah	99	0	0	1	0
25 Kecamatan Cimahi Selatan	82	2	0	0	0
26 RSUD Cibabat	515	16	3	2	0
27 Kantor Kesatuan Bangsa	16	0	0	0	0
28 Badan Penanggulangan Bencana Daerah	21	2	0	0	0
29 Sekretariat Komisi Pemilihan Umum	4	0	0	0	0
30 Badan Narkotika Nasional	4	1	0	0	0
TOTAL	4446	90	32	8	0

Sumber : *Badan Kepegawaian Daerah Kota Cimahi*
 Sources: *Regional Employment Board of Cimahi City*

Tabel 2.1.7

Table

Jumlah Pegawai Negeri Sipil Daerah Kota Cimahi Menurut Eselon Tahun 2017

Number of Civil Servants Regional Cimahi City According Religion In 2017

No	Unit Kerja/Work Unit	Eselon I/ Echelon I			Eselon II/ Echelon II		
		I.a	I.b	Jml	II.a	II.b	Jml
(1)	(2)	(3)	(4)	(5)	(6)	(7)	(8)
Pemerintah Kota Cimahi							
1	Sekretariat Daerah	0	0	0	1	6	7
2	Sekretariat Dewan Perwakilan Rakyat Daerah	0	0	0	0	1	1
3	Inspektorat	0	0	0	0	1	1
4	Dinas Pendidikan	0	0	0	0	1	1
5	Dinas Kesehatan	0	0	0	0	1	1
6	Dinas Pekerjaan Umum dan Penataan Ruang	0	0	0	0	1	1
7	Dinas Perumahan dan Kawasan Permukiman	0	0	0	0	1	1
8	Satuan Polisi Pamong Praja dan Pemadam Kebakaran	0	0	0	0	1	1
9	Dinas Sosial, Pengendalian Penduduk dan Keluarga Berencana, Pemberdayaan Perempuan dan Perlindungan Anak	0	0	0	0	1	1
10	Dinas Perdagangan, Koperasi, Usaha Kecil dan Menengah, dan Perindustrian	0	0	0	0	1	1
11	Dinas Perhubungan	0	0	0	0	1	1
12	Dinas Kependudukan dan Pencatatan Sipil	0	0	0	0	1	1
13	Dinas Tenaga Kerja	0	0	0	0	1	1
14	Dinas Pangan dan Pertanian	0	0	0	0	0	0
15	Dinas Kebudayaan, Pariwisata, Kepemudaan dan Olahraga	0	0	0	0	0	0

Tabel 2.1.7 (Lanjutan)
Table (Continued)

No	Unit Kerja/Work Unit	Eselon I/ Echelon I			Eselon II/ Echelon II		
		I.a	I.b	Jml	II.a	II.b	Jml
(1)	(2)	(3)	(4)	(5)	(6)	(7)	(8)
Pemerintah Kota Cimahi							
16	Dinas Penanaman Modal dan Pelayanan Terpadu Satu Pintu	0	0	0	0	1	1
17	Dinas Lingkungan Hidup	0	0	0	0	0	0
18	Dinas Komunikasi, Informatika, Kearsipan dan Perpustakaan	0	0	0	0	0	0
19	Badan Perencanaan Pembangunan Daerah	0	0	0	0	1	1
20	Badan Pengelola Keuangan dan Aset Daerah	0	0	0	0	1	1
21	Badan Pengelola Pendapatan Daerah	0	0	0	0	1	1
22	Badan Kepegawaian dan Pengembangan Sumber Daya Manusia Daerah	0	0	0	0	1	1
23	Kecamatan Cimahi Utara	0	0	0	0	0	0
24	Kecamatan Cimahi Tengah	0	0	0	0	0	0
25	Kecamatan Cimahi Selatan	0	0	0	0	0	0
26	RSUD Cibabat	0	0	0	0	0	0
27	Kantor Kesatuan Bangsa	0	0	0	0	0	0
28	Badan Penanggulangan Bencana Daerah	0	0	0	0	0	0
29	Sekretariat Komisi Pemilihan Umum	0	0	0	0	0	0
30	Badan Narkotika Nasional	0	0	0	0	0	0
JUMLAH		0	0	0	1	23	24

Sumber : Badan Kepegawaian Daerah Kota Cimahi
 Sources : Regional Employment Board of Cimahi City

Tabel 2.1.7 (Lanjutan)
Table (Continued)

No	Unit Kerja/Work Unit	Eselon III/ Echelon III			Eselon IV/ Echelon IV		
		I.a	I.b	Jml	II.a	II.b	Jml
(1)	(2)	(3)	(4)	(5)	(6)	(7)	(8)
Pemerintah Kota Cimahi							
1	Sekretariat Daerah	8	0	8	23	0	23
2	Sekretariat Dewan Perwakilan Rakyat Daerah	3	0	3	7	0	7
3	Inspektorat	4	0	4	2	0	2
4	Dinas Pendidikan	1	3	4	14	1	15
5	Dinas Kesehatan	1	3	4	10	13	23
6	Dinas Pekerjaan Umum dan Penataan Ruang	1	3	4	8	0	8
7	Dinas Perumahan dan Kawasan Permukiman	1	2	3	11	4	15
8	Satuan Polisi Pamong Praja dan Pemadam Kebakaran	1	2	3	7	0	7
9	Dinas Sosial, Pengendalian Penduduk dan Keluarga Berencana, Pemberdayaan Perempuan dan Perlindungan Anak	1	2	3	10	0	10
10	Dinas Perdagangan, Koperasi, Usaha Kecil dan Menengah, dan Perindustrian	1	3	4	9	2	11
11	Dinas Perhubungan	0	2	2	8	1	9
12	Dinas Kependudukan dan Pencatatan Sipil	1	2	3	10	0	10
13	Dinas Tenaga Kerja	1	2	3	6	0	6
14	Dinas Pangan dan Pertanian	1	1	2	9	1	10
15	Dinas Kebudayaan, Pariwisata, Kepemudaan dan Olahraga	1	2	3	6	0	6

Tabel 2.1.7 (Lanjutan)
Table (Continued)

No	Unit Kerja/Work Unit	Eselon III/ Echelon III			Eselon IV/ Echelon IV		
		I.a	I.b	Jml	II.a	II.b	Jml
(1)	(2)	(3)	(4)	(5)	(6)	(7)	(8)
Pemerintah Kota Cimahi							
16	Dinas Penanaman Modal dan Pelayanan Terpadu Satu Pintu	1	3	4	10	0	10
17	Dinas Lingkungan Hidup	1	3	4	11	2	13
18	Dinas Komunikasi, Informatika, Kearsipan dan Perpustakaan	1	3	4	13	0	13
19	Badan Perencanaan Pembangunan Daerah	1	4	5	11	1	12
20	Badan Pengelola Keuangan dan Aset Daerah	1	3	4	8	0	8
21	Badan Pengelola Pendapatan Daerah	1	2	3	6	0	6
22	Badan Kepegawaian dan Pengembangan Sumber Daya Manusia Daerah	1	2	3	8	0	8
23	Kecamatan Cimahi Utara	1	1	2	9	17	26
24	Kecamatan Cimahi Tengah	1	1	2	9	25	34
25	Kecamatan Cimahi Selatan	1	1	2	10	20	30
26	RSUD Cibabat	2	4	6	10	0	10
27	Kantor Kesatuan Bangsa	1	0	1	3	0	3
28	Badan Penanggulangan Bencana Daerah	1	0	1	4	0	4
29	Sekretariat Komisi Pemilihan Umum	1	0	1	3	0	3
30	Badan Narkotika Nasional	0	0	0	3	0	3
JUMLAH		41	54	95	258	87	345

Sumber : Badan Kepegawaian Daerah Kota Cimahi
 Sources : Regional Employment Board of Cimahi City

GOVERNMENT

Tabel 2.1.8

Table

Jumlah PNS Pemerintah Pusat di Kota Cimahi
Menurut Instansi dan Golongan Tahun 2017

*Number of civil servants in the central government in Cimahi City
According to the Agency and Class in 2017*

No.	Unit Kerja/ Work Unit	Golongan I/ Group I				Jumlah/ Total
		A	B	C	D	
(1)	(2)	(3)	(4)	(5)	(6)	(7)
1	Kementerian Agama	-	-	-	-	-
2	Badan Pertanahan Nasional	1	-	-	-	1
3	Badan Pusat Statistik	-	-	-	-	-
JUMLAH		1	-	-	-	1

Sumber : Kementetrian Agama, BPN, BPS Kota Cimahi

Tabel 2.1.8 (Lanjutan)
Table (Continued)

No.	Unit Kerja/ Work Unit	Golongan II/ Group II				Jumlah/ Total
		A	B	C	D	
(1)	(2)	(3)	(4)	(5)	(6)	(7)
1	Kementerian Agama	2	17	4	3	26
2	Badan Pertanahan Nasional	3	-	4	-	7
3	Badan Pusat Statistik	-	-	3	1	4
JUMLAH		5	17	11	4	37

Sumber : Kementetrian Agama, BPN, BPS Kota Cimahi

Tabel 2.1.8 (Lanjutan)
Table (Continued)

No.	Unit Kerja/ Work Unit	Golongan III/ Group III				Jumlah/ Total
		A	B	C	D	
(1)	(2)	(3)	(4)	(5)	(6)	(7)
1	Kementerian Agama	34	72	54	32	192
2	Badan Pertanahan Nasional	1	13	3	19	36
3	Badan Pusat Statistik	4	3	2	4	13
JUMLAH		39	88	59	55	241

Sumber : Kementetrian Agama, BPN, BPS Kota Cimahi

Tabel 2.1.8 (Lanjutan)
Table (Continued)

No.	Unit Kerja/ Work Unit	Golongan IV/ Group IV				Jumlah/ Total
		A	B	C	D	
(1)	(2)	(3)	(4)	(5)	(6)	(7)
1	Kementerian Agama	64	6	-	-	70
2	Badan Pertanahan Nasional	-	1	-	-	1
3	Badan Pusat Statistik	1	1	-	-	2
JUMLAH		65	8	-	-	73

Sumber : Kementetrian Agama, BPN, BPS Kota Cimahi

Tabel 2.2.1

Table

Fraksi DPRD Kota Cimahi Periode 2014 – 2019
 Fraction Parliament Cimahi City Period 2014 - 2019

No.	Nama Fraksi/ <i>Fraction Name</i>	Jumlah Anggota/ <i>Number of Members</i>
(1)	(2)	(3)
1	Fraksi Partai Demokrat	5
2	Fraksi Partai Keadilan Sejahtera	5
3	Fraksi Partai Golongan Karya	4
4	Fraksi PDI Perjuangan	7
5	Fraksi Gerindra	10
6	Fraksi Amanat Pembangunan Reformasi	14
Jumlah/ <i>Total</i>		45

Sumber : Setwan Kota Cimahi

Tabel 2.2.2*Table*

Jumlah Anggota DPRD Menurut Bidang Kerja dan
Komisi-komisi DPRD Kota Cimahi Periode 2014 – 2019
*According to the number of Members of Parliament and Field Work
Parliament committees Cimahi Period 2014 – 2019*

No.	Komisi/Commission	Bidang Kerja/Field Work	Jumlah Anggota/ Number of Members
(1)	(2)	(3)	(4)
1	I	Bidang Pemerintah/ Government Sector	9
2	II	Bidang Perekonomian dan Keuangan/ Economic Affairs and Finance	9
3	III	Bidang Pembangunan/ Field Development	10
4	IV	Bidang Kesejahteraan/ Welfare Sector	13
6		Ketua/Chairman	1
6		Wakil Ketua/ Vice Chairman	3
Jumlah/Total			45

Sumber : Setwan Kota Cimahi

GOVERNMENT

<https://cimahikota.bps.go.id>



BAB III

PENDUDUK DAN KETENAGAKERJAAN

Population and Labour Force

<https://mahiko.uhp.go.id>



Wilayah Kota Cimahi memiliki luas 40,2 km² yang tersebar di tiga kecamatan yaitu kecamatan Cimahi Selatan, Cimahi Utara dan Cimahi Tengah. Diantara ketiga kecamatan tersebut Cimahi Selatan merupakan daerah terluas yaitu seluas 16,9 km² dengan penduduk sebanyak 254.365 jiwa, dan yang luasnya terkecil adalah Cimahi Tengah yaitu seluas 10,0 km² dengan jumlah penduduk sebanyak 170.916 jiwa. Secara keseluruhan pada tahun 2016 Kota Cimahi memiliki penduduk sebanyak 586.580 jiwa. Tingkat kepadatan Kota Cimahi tahun 2016 adalah 14.592 jiwa/km², dimana kecamatan Cimahi Tengah memiliki kepadatan penduduk tertinggi dibandingkan dua kecamatan lainnya yaitu mencapai 17.092 jiwa/km². Hal ini terjadi disebabkan oleh mobilitas penduduk yang cukup tinggi karena penduduk lebih terkonsentrasi di pusat perkotaan Cimahi dengan keanekaragamannya.

Perbandingan jumlah penduduk laki-laki dan perempuan atau *sex ratio* di Kota Cimahi adalah 101,66. Ini berarti untuk setiap 100 perempuan terdapat sekitar 101 laki-laki. Dalam hal ini kecamatan Cimahi Tengah memiliki *sex ratio* terbesar yaitu 106,16.

Exists at broad territories Cimahi City 40.2 km² spread over three districts namely South Cimahi district, Cimahi North and Central Cimahi. Among the three districts South Cimahi is the largest area is an area of 16.9 km² with a population of 254.365 inhabitants, and that the width is the smallest Central Cimahi the area of 10.0 km² with a population of 170.916 inhabitants. Overall in 2016 Cimahi City has a population of 586.580 inhabitants,. Cimahi City density in 2016 was 14,592 inhabitants/km², where Central Cimahi district has a high population density compared to the two other districts, reaching 17.092 inhabitants/km². This happens due to the high population mobility as the population is more concentrated in urban centers Cimahi with diversity

Comparison of the total population of men and women or sex ratio in Cimahi City is 101.66. This means that for every 100 females, there are about 101 men. In this case the district North Cimahi have the biggest sex ratio is 106,16.

POPULATION & EMPLOYMENT

Jumlah penduduk pencari kerja di Kota Cimahi tahun 2016 sebanyak 3.313 orang, dimana komposisi laki-laki dan perempuan masing-masing sebanyak 1.783 dan 1.530 orang, disini terlihat bahwa jumlah pencari kerja mengalami penurunan dibanding tahun sebelumnya, dimana data tahun 2015 jumlah pencari kerja sebanyak 5.576 orang.

The population of job seekers in Cimahi City in 2016 as many as 3.313 people, of which the composition of men and women respectively in 1.783 and 1.530 people, it seemed that the number of job seekers has decreased compared to previous years, 2015 data where the number of job seekers as much as 5.576 people.

<https://cimahikota.bps.go.id>

Tabel 3.1.1

Table

Luas Wilayah dan Kepadatan Penduduk di Kota Cimahi Tahun 2017
Wide Area and Population Density in Cimahi City Year 2017

No.		Kecamatan/ <i>Sub district</i>	Luas Wilayah (Km ²)/ <i>Wide area</i>	Jumlah Penduduk/ <i>Population</i>	Rumah Tangga/ <i>Household</i>	Kepadatan Penduduk/ <i>Population density</i>
Urut	BPS					
(1)	(2)	(3)	(4)	(5)	(6)	(7)
1	010	Cimahi Selatan <i>South Cimahi</i>	16,9	261.940	NR	15.499
2	020	Cimahi Tengah <i>Middle Cimahi</i>	10,0	173.756	NR	17.376
3	030	Cimahi Utara <i>North Cimahi</i>	13,3	165.403	NR	12.436
Jumlah/Total			40,2	601.099	NR	14.953

Sumber : BPS Kota Cimahi

Source : BPS Cimahi City

Tabel 3.1.2

Table

Jumlah Penduduk dan Sex Ratio di Kota Cimahi Tahun 2017

Population and Sex Ratio in Cimahi City year 2017

No.		Kecamatan/ Sub district	Laki-laki/ Male	Perempuan/ Female	L + P/ M + F	Sex Ratio/ Sex ratio
Urut	BPS					
(1)	(2)	(3)	(4)	(5)	(6)	(7)
1	010	Cimahi Selatan South Cimahi	128.758	133.182	261.940	96,68
2	020	Cimahi Tengah Middle Cimahi	89.998	83.758	173.756	107,45
3	030	Cimahi Utara North Cimahi	83.947	81.456	165.403	103,06
Jumlah/Total			302.703	298.396	601.099	101,44

Sumber : BPS Kota Cimahi

Source : BPS Cimahi City

Tabel 3.1.3

Table

Proyeksi Penduduk Menurut Kelompok Umur
di Kota Cimahi Tahun 2017
*Population by Age Group
in Cimahi City Year 2017*

Kelompok Umur	Laki-Laki/ Male	Perempuan/ Female	L + P/ M + F
(1)	(2)	(3)	(4)
0-4	28.550	27.232	55.782
5-9	26.003	25.041	51.044
10-14	23.876	22.980	46.856
15-19	26.612	27.435	54.047
20-24	29.777	28.637	58.414
25-29	28.246	27.849	56.095
30-34	29.017	28.638	57.655
35-39	26.272	25.421	51.693
40-44	23.151	22.415	45.566
45-49	18.366	18.220	36.586
50-54	14.631	14.114	28.745
55-59	10.840	10.879	21.719
60-64	6.862	6.922	13.784
65-69	4.876	5.128	10.004
70-74	3.149	3.329	6.478
75+	2.475	4.156	6.631
Jumlah/Total	302.703	298.396	601.099

Sumber : BPS Kota Cimahi

Source : BPS Cimahi City

Tabel 3.1.4
Table
 Proyeksi Penduduk Kecamatan
 Menurut Kelompok Umur di Kota Cimahi Tahun 2017
Sub District Population Projection
By Age Group in Cimahi City Year 2017

Kelompok Umur/ Age Group	Kecamatan Cimahi Selatan/ Sub district South Cimahi		L + P/ M + F
	Laki-Laki/Male	Perempuan/Female	
(1)	(2)	(3)	(4)
0 - 4	12.235	12.324	24.559
5 - 9	11.209	11.173	22.382
10 - 14	10.171	10.386	20.557
15 - 19	11.367	12.285	23.652
20 - 24	12.573	13.223	25.796
25 - 29	12.495	13.243	25.738
30 - 34	12.728	13.498	26.226
35 - 39	11.415	11.446	22.861
40 - 44	9.797	9.748	19.545
45 - 49	7.608	7.915	15.523
50 - 54	6.069	5.975	12.044
55 - 59	4.369	4.439	8.808
60 - 64	2.793	2.747	5.540
65 - 69	1.898	1.988	3.886
70 - 74	1.161	1.273	2.434
75 +	870	1.519	2.389
Jumlah/Total	128.758	83.758	261.940

Sumber : BPS Kota Cimahi

Source : BPS Cimahi City

Tabel 3.1.4 (Lanjutan)
Table (Continued)

Kelompok Umur	Kecamatan Cimahi Tengah/ Sub district Middle Cimahi		L + P/ M + F
	Laki-Laki/Male	Perempuan/Female	
(1)	(2)	(3)	(4)
0 - 4	8.397	7.596	15.993
5 - 9	7.472	6.798	14.270
10 - 14	6.618	6.058	12.676
15 - 19	7.526	7.453	14.979
20 - 24	9.396	8.257	17.653
25 - 29	8.425	7.518	15.943
30 - 34	8.954	8.063	17.017
35 - 39	8.105	7.241	15.346
40 - 44	7.072	6.300	13.372
45 - 49	5.219	4.933	10.152
50 - 54	4.168	3.955	8.123
55 - 59	3.102	3.146	6.248
60 - 64	2.041	2.180	4.221
65 - 69	1.558	1.687	3.245
70 - 74	1.086	1.134	2.220
75 +	859	1.439	2.298
Jumlah/Total	89.998	81.456	173.756

Sumber : BPS Kota Cimahi

Source : BPS Cimahi City

Tabel 3.1.4 (Lanjutan)
Table (Continued)

Kelompok Umur	Kecamatan Cimahi Utara/ Sub district North Cimahi		L + P/ M + F
	Laki-Laki/Male	Perempuan/Female	
(1)	(2)	(3)	(4)
0 - 4	7.918	7.312	15.230
5 - 9	7.322	7.070	14.392
10 - 14	7.087	6.536	13.623
15 - 19	7.719	7.697	15.416
20 - 24	7.808	7.157	14.965
25 - 29	7.326	7.088	14.414
30 - 34	7.335	7.077	14.412
35 - 39	6.752	6.734	13.486
40 - 44	6.282	6.367	12.649
45 - 49	5.539	5.372	10.911
50 - 54	4.394	4.184	8.578
55 - 59	3.369	3.294	6.663
60 - 64	2.028	1.995	4.023
65 - 69	1.420	1.453	2.873
70 - 74	902	922	1.824
75 +	746	1.198	1.944
Jumlah/Total	83.947	81.456	165.403

Sumber : BPS Kota Cimahi

Source : BPS Cimahi City

Tabel 3.2.1

Table

Banyaknya Pencari Kerja Menurut Jenis Kelamin
Per Bulan di Kota Cimahi Tahun 2017
*The number of Job Seekers According to Gender
Per Month in Cimahi City Year 2017*

No.	Bulan/ Month	Jenis Kelamin/Sex		Laki + Perempuan/ Male+Female
		L	P	
(1)	(2)	(3)	(4)	(5)
1	Januari	113	77	190
2	Februari	114	107	221
3	Maret	102	70	172
4	April	107	97	204
5	Mei	230	153	383
6	Juni	223	211	434
7	Juli	90	83	173
8	Agustus	318	334	652
9	September	181	185	366
10	Oktober	105	77	182
11	November	112	82	194
12	Desember	88	54	142
		113	77	190

Sumber : Dinas Tenaga Kerja, , Transmigrasi dan Sosial Kota Cimahi

Source: Department of Labor, Transmigration and Social Cimahi

Catatan: Untuk tahun 2016 masih dalam proses pengumpulan data

Note: For 2016 is still in the process of data collection

Tabel 3.2.2
Table
 Banyaknya Pencari Kerja Menurut Tingkat Pendidikan di Kota Cimahi Tahun 2017
The number of Job Seekers According to Level Education in Cimahi City Year 2017

No.	Bulan/ Month	Tingkat Pendidikan Yang Ditamatkan/ The Educational Attainment Levels						Jml
		SD	SLTP	SLTA	D1/D2	D3	S1/S2	
(1)	(3)	(4)	(5)	(6)	(7)	(8)	(9)	(10)
1	Januari	1	9	145	2	7	26	190
2	Februari	-	17	122	3	25	54	221
3	Maret	-	11	99	1	11	50	172
4	April	-	15	134	2	29	24	204
5	Mei	-	14	315	1	7	46	383
6	Juni	1	10	326	-	12	85	434
7	Juli	-	8	92	-	6	67	173
8	Agustus	3	34	440	3	52	120	652
9	September	2	24	240	1	50	49	366
10	Oktober	1	18	136	-	12	15	182
11	November	-	13	137	1	13	30	194
12	Desember	-	7	102	1	11	21	142

Sumber : Dinas Tenaga Kerja, , Transmigrasi dan Sosial Kota Cimahi
Source: Department of Labor, Transmigration and Social Cimahi
Catatan: Untuk tahun 2016 masih dalam proses pengumpulan data
Note: For 2016 is still in the process of data collection

Tabel 3.2.3

Table

Penduduk Kota Cimahi Berumur 15 Tahun Keatas yang Bekerja
Tahun 2016-2017
*Cimahi City Population 15 Years and Over Who Worked During Previous Week
Year 2016-2017*

Sektor/Sector	Tahun/Year	
	2016	2017
(1)	(2)	(3)
Pertanian, Kehutanan, Perburuan & Perikanan/ <i>Agricultur, forestry, hunting & fishery</i>	2.698	5.533
Industri Pengolahan/ <i>Manufacturing Industry</i>	75.912	89.435
Perdagangan Besar, Eceran, Rumah Makan & Hotel/ <i>Wholesale trade, retail trade, restaurants & hotels</i>	67.535	76.833
Jasa Kemasyarakatan/ <i>Community, social, and personal service</i>	60.559	46.156
Pertambangan, Listrik, Gas, Air, Bangunan, Angkutan, Pergudangan, Komunikasi & Keuangan/ <i>Mining and quarrying,electricity, gas and water, constructions, transportation,storage and communication, financing, insurance, real estate and business services</i>	37.574	39.148
Jumlah/Total	244.278	257.105

Sumber : BPS Kota Cimahi

Source : BPS Cimahi City



BAB IV

Sosial

Social

<https://cimahikota.bps.go.id>



<https://cimahikota.bps.go.id>

Kebijaksanaan pembangunan dibidang sosial menyangkut berbagai aspek memang sangat kompleks, selain berdampak terhadap ekonomi juga dalam sosial politik masyarakat. Bahkan keberhasilan pembangunan bidang sosial dapat di evaluasi dan dijadikan sebagai indikator tahun-tahun selanjutnya.

Keberhasilan pembangunan bidang sosial tidak hanya dapat dilihat dari bentuk fisik saja , namun harus dilihat secara keseluruhan, yaitu dari segi fisik dan mental. Segi fisik meliputi pembangunan sarana dan pra sarana misalnya gedung atau penunjang lainnya, sedangkan segi mental meliputi kondisi mental penduduknya.

Salah satu upaya untuk mencapai delapan jalur pemerataan yang mencakup usaha/pemerataan dalam rangka pembangunan sosial budaya, Pemerintah Kota Cimahi telah mengupayakan berbagai usaha meliputi bidang pendidikan, kesehatan, agama dan kehidupan sosial lainnya.

4.1. KONSEP DEFINISI

- Keluarga adalah unit terkecil dalam suatu masyarakat yang terdiri atas Suami Istri atau suami istri dan anak atau suami anak atau istri dan anaknya.

Development in the field of social wisdom regarding various aspects of it are very complex, in addition to the economic impact on the socio-political as well in society. Even the success of social development can be evaluated and used as an indicator of subsequent years.

The success of social development can be seen not only from the physical form, but should be viewed as a whole, ie in terms of physical and mental. Physically include the construction of infrastructure and facilities such policies or other supporting buildings, while the mental aspect includes mental state population.

One of the efforts to achieve the eight lines of business that include equity / equality in the context of socio-cultural development, the Government has sought Cimahi City efforts include education, health, religion and social life.

4.1. CONCEPT DEFINITION

- *The family is the smallest unit of a society consisting of husband and wife or husband and wife and child or husband or wife and his children.*
- Keluarga Pra Sejahtera adalah Keluarga yang belum dapat

memenuhi kebutuhan dasar secara minimal seperti pengajaran, agama, sandang, pangan, papan kesehatan.

- Keluarga Sejahtera Tahap 1 adalah keluarga yang dapat memenuhi kebutuhan dasar secara minimal tetapi belum dapat memenuhi kebutuhan social psikologis seperti pendidikan, KB, interaksi dengan keluarga/lingkungan.
- Keluarga Sejahtera Tahap 2 adalah keluarga yang dapat memenuhi kebutuhan dasar kebutuhan psikologis tetapi belum dapat memenuhi kebutuhan perkembangan seperti menabung dan memperoleh informasi.
- Keluarga Sejahtera Tahap 3 adalah keluarga yang memenuhi keluarga tahapan 1 dan 2 tetapi belum dapat memberikan sumbangan maksimal terhadap masyarakat.
- Keluarga Sejahtera Tahap 3 plus adalah keluarga yang dapat memenuhi keluarga sejahtera tahap 1 sampai tahap 3.
- *Pre Prosperous Family is family that can not meet the minimum*

basic needs such as teaching, religion, clothing, food, health boards.

- *Family Welfare Phase 1 is a family that can meet the minimum basic needs but have not been able to meet the needs of social psychological such as education, family planning, interaction with family / environment.*
- *Family Welfare Phase 2 is a family that can meet the basic needs of the psychological needs but can not meet the development needs such as saving money and obtain information.*
- *Family Welfare Phase 3 family is a family that meets the stages 1 and 2 but have not been able to give the maximum contribution to the society.*
- *Family Welfare Phase 3 plus is a family that can meet wealthy family stage 1 to stage 3.*

4.2. PENDIDIKAN

Peningkatan sumber daya manusia (SDM) merupakan modal dasar untuk

penggerak pembangunan yang pada gilirannya dapat meningkatkan kesejahteraan di samping sumber daya alam. Kebijakan pemerintah di dunia pendidikan sangat menentukan arah dan mutu pendidikan itu sendiri. Untuk mengambil kebijakan yang tepat sasaran pemerintah sangat membutuhkan data-data pendidikan yang akurat. Pada bab ini disajikan data-data jumlah sekolah, siswa dan jumlah guru pengajar serta status kepegawainnya.

Pada tahun ajaran 2015/2016, rasio perbandingan jumlah murid terhadap jumlah guru adalah sebagai berikut; untuk Taman Kanak-kanak (TK) 12,20 murid per guru, Sekolah Dasar (SD dan sederajat) 26,01 murid per guru, Sekolah lanjutan Tingkat Pertama (SLTP dan sederajat) 27,26 murid per guru serta Sekolah Menengah Umum (SMU dan sederajat) adalah 16,89.

4.2 EDUCATION

Human resource development (HRD) is the basis for driving the

development, which in turn can improve the well-being in addition to natural resources. Government policy in education is crucial direction and quality of education itself. To take a well-targeted government policies in dire need of education data are accurate. In this chapter presented the data the number of schools, students and teachers as well as employee status.

In the academic year 2015/2016, the ratio of the number of students to the number of teachers is as follows: for kindergarten (TK) 12,20 student per teacher, Elementary School (elementary and equivalent) 26,01 student per teacher, an advanced junior high school (junior high and equivalent) 27,26 students per teacher and High School (high school and equivalent) is 16,89.

4.3. KESEHATAN

SOCIAL

Upaya pemerintah untuk meningkatkan derajat dan status kesehatan penduduk dilakukan antara lain dengan meningkatkan fasilitas dan sarana kesehatan. Pembangunan dibidang kesehatan bertujuan agar semua lapisan masyarakat dapat memperoleh pelayanan kesehatan secara mudah, merata dan murah, dengan upaya tersebut di harapkan akan tercapai derajat kesehatan masyarakat sehingga pada akhirnya dapat meningkatkan produktifitas.

Pada tahun 2016 jumlah rumah sakit di Kota Cimahi sebanyak 6 rumah sakit yang terdiri dari rumah sakit pemerintah 2 buah, swasta 2 buah dan rumah sakit swasta 4 buah. Jumlah puskesmas pada tahun 2016 yang terdiri dari puskesmas umum sebanyak 14 buah dan puskesmas pembantu 4 buah. Sedangkan posyandu pada tahun 2016 ada sebanyak 388 posyandu.

Government efforts to improve the health status of the population and, among others by improving facilities and health facilities. Health development, aims for all walks of life can easily obtain health care, equitable and inexpensive, with these efforts will be achieved at the expected level of public health which in turn can increase productivity.

In 2016 the number of hospitals in as many as 6 Cimahi hospital consisting of 2 unit of government hospitals, and 4 unit prive hospitals. The number of health centers in 2016 which consisted of as many as 14 pieces of public health centers and sub-health centers 4 pieces. Posyandu whereas in 2016 there were 388 posyandu.

Jumlah keluarga pra sejahtera pada tahun 2016 ada sebanyak 4.048

4.3 HEALTH

Keluarga, mengalami penurunan sebesar 3,76 persen jika dibanding tahun sebelumnya. Jumlah pra KS tertinggi terdapat di Kecamatan Cimahi Selatan yaitu sebesar 2.019 keluarga.

4.4 AGAMA

Jumlah mesjid di Kota Cimahi pada tahun 2016 ada sebanyak 427 mesjid, tempat peribadatan agama lainnya berjumlah 32 buah terdiri dari gereja protestan 29 buah, gereja katolik 2 buah dan pura hindu 1 buah. Disamping itu juga pada bab ini disajikan jumlah pemeluk agama, jumlah pondok pesantren dan jumlah santrinya.

Number of pre-prosperous family in 2016 there were 4,048 Family, decreased by 3.76 percent when compared to last year. Number of pre KS highest in South Cimahi District in the amount of 2,019 families.

4.4 AGAMA/Religion

Number of mosques in Cimahi City year 2016 there are as many as 427 mosques, a place of worship of other religions amounted to 32 pieces consisting of 29 pieces Protestant church, and the church kartolik 2 piece, 1 piece hindu temple. Besides, this chapter also presented the number of adherents, number of boarding schools and number of students.

Tabel 4.1.1*Table*

Jumlah TK, Rombel, Siswa dan Guru Menurut Kecamatan
di Kota Cimahi 2016/2017
*Number of kindergarten, Student and Teachers by sub district
In Cimahi City 2016/2017*

No.		Kecamatan/ Sub district	Jml TK/ Number of Kindergarten	Siswa/ Student	Guru/ Teacher	Rombel/
Urut	BPS					
(1)	(2)	(3)	(4)	(5)	(6)	(7)
1	010	Cimahi Selatan/ South Cimahi	32	1.683	173	99
2	020	Cimahi Tengah/ Middle Cimahi	34	1.407	177	85
3	030	Cimahi Utara/ North Cimahi	36	1.385	169	91
Jumlah			102	4.475	519	275

Sumber : Dinas Pendidikan Kota Cimahi
Source: Department of Education Cimahi

Tabel 4.1.2

Table

Jumlah Siswa TK Menurut Kelompok Umur
di Kota Cimahi 2016/2017
*Number of kindergarten student by age group
In Cimahi City 2016/2017*

No.		Kecamatan/ Sub district	Usia/Age			Jumlah/ Total
Urut	BPS		< 4	4-6	> 6	
(1)	(2)	(3)	(4)	(5)	(6)	(7)
1	010	Cimahi Selatan	-	1.683	-	1.683
2	020	Cimahi Tengah	-	1.407	-	1.407
3	030	Cimahi Utara	-	1.385	-	1.385
		Jumlah	-	4.475	-	4.475

Sumber : Dinas Pendidikan Kota Cimahi
Source: Department of Education Cimahi

Tabel 4.1.3

Table

Jumlah Guru TK Menurut Jenjang Pendidikan
di Kota Cimahi 2016/2017
*Number of Kindergarten Teacher by Education
In Cimahi City 2016/2017*

No. BPS	Kecamatan/ Sub district	Pendidikan Tertinggi/Education Level		Jumlah/ Total
		< S1	> S1	
(1)	(2)	(3)	(4)	(5)
010	Cimahi Selatan/ South Cimahi	58	115	173
020	Cimahi Tengah/ Middle Cimahi	56	121	177
030	Cimahi Utara/ North Cimahi	46	123	169
Jumlah		160	359	519

Sumber : Dinas Pendidikan Kota Cimahi
Source: Department of Education Cimahi

Tabel 4.1.4*Table*

Jumlah Raudhatul Athfal (RA), Siswa dan Guru Menurut Kecamatan
di Kota Cimahi 2016/2017

*Number of RA, Student and Teacher by sub district
In Cimahi City 2016/2017*

No.		Kecamatan/ Sub district	Jml RA/ Number of RA	Siswa/ Guru/	Guru/
Urut	BPS				
(1)	(2)	(3)	(4)	(5)	(6)
1	010	Cimahi Selatan/ South Cimahi	31	1.593	188
2	020	Cimahi Tengah/ Middle Cimahi	20	1.100	109
3	030	Cimahi Utara/ North Cimahi	20	867	104
Jumlah			71	3.560	401

Sumber : Dinas Pendidikan Kota Cimahi
Source: Department of Education Cimahi

Tabel 4.1.5

Table

Jumlah Siswa TK Menurut Status Sekolah
Dan Jenis Kelamin di Kota Cimahi 2016/2017
*Number of RA student by status
In Cimahi City 2016/2017*

No.		Kecamatan/ Sub district	Negeri		Swasta		Jumlah/ Total
Urut	BPS		Laki-laki	Perem puan	Laki-laki	Perem puan	
(1)	(2)	(3)	(4)	(5)	(6)	(7)	(8)
1	010	Cimahi Selatan	-	-	823	770	1.593
2	020	Cimahi Tengah	-	-	560	540	1.100
3	030	Cimahi Utara	-	-	444	423	867
Jumlah			-	-	1.827	1.733	3.560

Sumber : Dinas Pendidikan Kota Cimahi
Source: Department of Education Cimahi

Tabel 4.1.6

Table

Jumlah Guru Raudhatul Athfal (RA) Menurut Jenjang Pendidikan
di Kota Cimahi 2016/2017

*Number of RA Teacher by Education
In Cimahi City 2016/2017*

No. BPS	Kecamatan/ Sub district	Pendidikan Tertinggi/Education Level		Jumlah/ Total
		< S1	> S1	
(1)	(2)	(3)	(4)	(5)
010	Cimahi Selatan/ South Cimahi	99	89	188
020	Cimahi Tengah/ Middle Cimahi	34	75	109
030	Cimahi Utara/ North Cimahi	38	66	104
Jumlah		171	230	401

Sumber : Dinas Pendidikan Kota Cimahi
Source: Department of Education Cimahi

Tabel 4.1.7*Table*

Jumlah SD, Siswa Negeri dan Swasta Menurut Kelas
di Kota Cimahi 2016/2017

*Number of student in Elementary school public and private by classes
In Cimahi City 2016/2017*

No. BPS	Kecamatan Sub district	Jmh SD	Siswa Per Kelas (Negeri + Swasta) Student by classes (state + private)						Jml/ Total
			I	II	III	IV	V	VI	
(1)	(2)	(3)	(4)	(5)	(6)	(7)	(8)	(9)	(10)
010	Cimahi Selatan	50	3.305	3.310	3.325	3.257	2.951	2.905	19.053
020	Cimahi Tengah	41	3.061	3.115	3.108	3.167	3.065	3.038	18.554
030	Cimahi Utara	34	2.413	2.481	2.393	2.282	2.113	2.159	13.841
Jumlah		125	8.779	8.906	8.826	8.706	8.129	8.102	51.448

Sumber : Dinas Pendidikan Kota Cimahi

Source: Department of Education Cimahi

Tabel 4.1.8*Table*

Jumlah Madrasah Ibtidaiyah (MI), Siswa Negeri dan Swasta
Menurut Kelas di Kota Cimahi 2016/2017
*Number of Student of Islamic Elementary School public and Private
By classes In Cimahi City 2016/2017*

No. BPS	Kec/ Sub district	Jumlah MI	Siswa Per Kelas (Negeri + Swasta)/ Student by class						Jml/ Total
			I	II	III	IV	V	VI	
(1)	(2)	(3)	(4)	(5)	(6)	(7)	(8)	(9)	(10)
010	Cimahi Selatan/ South Cimahi	9	267	277	287	327	283	272	1.713
020	Cimahi Tengah/ Middle Cimahi	8	279	264	298	279	230	223	1.573
030	Cimahi Utara/ North Cimahi	4	141	139	145	158	123	107	813
Jumlah		21	687	680	730	764	636	602	4.099

Sumber : Dinas Pendidikan Kota Cimahi
Source: Department of Education Cimahi

Tabel 4.1.9

Table

Jumlah Madrasah Ibtidaiyah (MI), Siswa Negeri dan Swasta
Menurut Status di Kota Cimahi 2016/2017
Number of Student of Islamic Elementary School public and Private
By status In Cimahi City 2016/2017

No.		Kecamatan/ Sub district	Negeri		Swasta		Jumlah/ Total
Urut	BPS		Laki-laki	Perem puan	Laki-laki	Perem puan	
(1)	(2)	(3)	(4)	(5)	(6)	(7)	(8)
1	010	Cimahi Selatan	-	-	935	778	1.713
2	020	Cimahi Tengah	-	-	855	718	1.573
3	030	Cimahi Utara	-	-	451	362	813
Jumlah			-	-	2.241	1.858	4.099

Sumber : Dinas Pendidikan Kota Cimahi
Source: Department of Education Cimahi

Tabel 4.1.10*Table*

Jumlah SD dan Siswa SD Putus Sekolah Menurut
Kelas di Kota Cimahi 2016/2017
*Number of elementary School and student who Drop Out
By classes In Cimahi City 2016/2017*

No.	Kec/ Sub district	JML SD/ Number of Elmeme ntary school	Siswa putus sekolah Per Kelas (Negeri + Swasta)/ Student who drop out by class						Jml/ Total
			I	II	III	IV	V	VI	
(1)	(2)	(3)	(4)	(5)	(6)	(7)	(8)	(9)	(10)
010	Cimahi Selatan/ South Cimahi	50	-	-	-	-	-	-	-
020	Cimahi Tengah/ Middle Cimahi	41	-	-	-	1	1	-	2
030	Cimahi Utara/ North Cimahi	34	-	-	1	-	-	-	1
Jumlah		125	-	-	1	1	1	-	3

Sumber : Dinas Pendidikan Kota Cimahi
Source: Department of Education Cimahi

Tabel 4.1.11

Table

Jumlah Siswa SD Menurut Kelompok Umur
di Kota Cimahi Tahun 2016/2017
*Number of student of elementary school by Age Group
In Cimahi City 2016/2017*

No.		Kecamatan/ Sub district	Usia/ Age Group			Jumlah/ Total
Urut	BPS		< 7	7 - 12	> 12	
(1)	(2)	(3)	(4)	(5)	(6)	(7)
1	010	Cimahi Selatan/ South Cimahi	2	17.238	1.813	19.053
2	020	Cimahi Tengah/ Middle Cimahi	9	16.718	1.827	18.554
3	030	Cimahi Utara/ North Cimahi	3	12.444	1.394	13.841
Jumlah			14	46.400	5.034	51.448

Sumber : Dinas Pendidikan Kota Cimahi
Source: Department of Education Cimahi

Tabel 4.1.12*Table*

Jumlah Guru SD Menurut Jenjang Pendidikan
di Kota Cimahi 2016/2017
*Number of Teacher Elementary School By Education
In Cimahi City 2016/2017*

No.	Kecamatan/ Sub District	< S1	> S1 Graduate	Total/ Total
(1)	(2)	(7)	(8)	(9)
010	Cimahi Selatan/ South Cimahi	67	779	846
020	Cimahi Tengah/ Middle Cimahi	61	666	727
030	Cimahi Utara/ North Cimahi	49	576	625
Jumlah		177	2.021	2.198

Sumber : Dinas Pendidikan Kota Cimahi
Source: Department of Education Cimahi

Tabel 4.1.13*Table*

Jumlah Guru MI Menurut Jenjang Pendidikan
di Kota Cimahi 2016/2017
*Number of Teacher Islamic Elementary School by Education
In Cimahi City 2016/2017*

No.	Kecamatan/ Sub District	< S1	> S1 Graduate	Total/ Total
(1)	(2)	(7)	(8)	(9)
010	Cimahi Selatan/ South Cimahi	109	3	112
020	Cimahi Tengah/ Middle Cimahi	103	2	105
030	Cimahi Utara/ North Cimahi	64	3	67
Jumlah		276	8	284

Sumber : Dinas Pendidikan Kota Cimahi
Source: Department of Education Cimahi

Tabel 4.1.14

Table

Jumlah SLTP, Siswa Menurut Kelas
di Kota Cimahi 2016/2017*Number of Junior High School, Student by Classes
In Cimahi City 2016/2017*

No. BPS	Kecamatan Sub district	Jumlah SLTP/ Number Of JHS		Siswa Per Kelas (Negeri+ Swasta) Student by classes			Jml/ Total
		Negeri Public	Swasta Private	VII	VIII	IX	
(1)	(2)	(3)	(4)	(5)	(6)	(7)	(8)
010	Cimahi Selatan/ South Cimahi	4	10	2.816	2.934	2.872	8.622
020	Cimahi Tengah/ Middle Cimahi	4	8	2.507	2.657	2.501	7.665
030	Cimahi Utara/ North Cimahi	3	7	2.009	2.109	1.942	6.060
Jumlah		11	25	7.332	7.700	7.315	22.347

Sumber : Dinas Pendidikan Kota Cimahi
Source: Department of Education Cimahi

Tabel 4.1.15
Table
Jumlah MTs, Siswa Menurut Kelas
di Kota Cimahi 2016/2017
Number of Madrasah Tsanawiyah, Student by Classes
In Cimahi City 2016/2017

No.	Kecamatan Sub District	Jumlah MTs/ Number of MTs		Siswa Per Kelas/ Student by Classes			Jml/ Total
		Negeri Public	Swasta Private	VII	VIII	IX	
(1)	(2)	(3)	(4)	(5)	(6)	(7)	(8)
010	Cimahi Selatan/ South Cimahi	1	5	697	754	656	2.107
020	Cimahi Tengah/ Middle Cimahi	-	4	415	489	488	1.392
030	Cimahi Utara/ North Cimahi	-	6	360	375	400	1.135
Jumlah		1	15	1.472	1.618	1.544	4.634

Sumber : Dinas Pendidikan Kota Cimahi
Source: Department of Education Cimahi

Tabel 4.1.16*Table*

Jumlah Siswa SLTP Menurut Kelompok Umur
di Kota Cimahi Tahun 2016/2017
*Number of Junior High School Student by Age Group
In Cimahi City 2016/2017*

No.		Kecamatan/ Sub District	Kelompok Umur/ Age Group			Jumlah/ Total
Urut	BPS		< 13	13 – 15	>15	
(1)	(2)	(3)	(4)	(5)	(6)	(7)
1	010	Cimahi Selatan/ South Cimahi	24	7.309	1.289	8.622
2	020	Cimahi Tengah/ Middle Cimahi	18	6.624	1.022	7.664
3	030	Cimahi Utara/ North Cimahi	13	4.998	1.050	6.061
Jumlah			55	18.931	3.361	22.347

Sumber : Dinas Pendidikan Kota Cimahi
Source: Department of Education Cimahi

Tabel 4.1.17*Table*

Jumlah Siswa SLTP Putus Sekolah Menurut Kelas
di Kota Cimahi 2016/2017
*Number of Junior High School Student who Drop Out by classes
In Cimahi City 2016/2017*

No.		Kecamatan/ Sub district	Kelas/ Class			Jumlah Total
Urut	BPS		VII	VIII	IX	
(1)	(2)	(3)	(4)	(5)	(6)	(7)
1	010	Cimahi Selatan/ South Cimahi	-	-	-	-
2	020	Cimahi Tengah/ Middle Cimahi	-	-	-	-
3	030	Cimahi Utara/ North Cimahi	-	-	-	-
Jumlah			-	-	-	-

Sumber : Dinas Pendidikan Kota Cimahi
Source: Department of Education Cimahi

Tabel 4.1.18

Table

Jumlah Siswa MTs Putus Sekolah Menurut Kelas
di Kota Cimahi 2016/2017
*Number of Madrasah Tsanawiyah Student who Drop Out by classes
In Cimahi City 2016/2017*

No.		Kecamatan/ Sub district	Kelas/ Class			Jumlah Total
Urut	BPS		VII	VIII	IX	
(1)	(2)	(3)	(4)	(5)	(6)	(7)
1	010	Cimahi Selatan/ South Cimahi	-	-	-	-
2	020	Cimahi Tengah/ Middle Cimahi	-	-	-	-
3	030	Cimahi Utara/ North Cimahi	-	-	-	-
Jumlah			-	-	-	-

Sumber : Dinas Pendidikan Kota Cimahi
Source: Department of Education Cimahi

Tabel 4.1.19

Table

Jumlah Guru MTs Menurut Jenjang Pendidikan
di Kota Cimahi 2016/2017
*Number of Madrasah Tsanawiyah Teachers By Education
In Cimahi City 2016/2017*

No.	Kecamatan/ Sub District	< S1	> S1 Graduate	Total/ Total
(1)	(2)	(7)	(8)	(9)
010	Cimahi Selatan/ South Cimahi	13	134	147
020	Cimahi Tengah/ Middle Cimahi	18	102	120
030	Cimahi Utara/ North Cimahi	21	101	122
Jumlah		52	337	389

Sumber : Dinas Pendidikan Kota Cimahi
Source: Department of Education Cimahi

Tabel 4.1.20

Table

Jumlah SMA, Siswa Menurut Kelas
di Kota Cimahi 2016/2017
*Number of High School, Student by classes
In Cimahi City 2016/2017*

No.		Kec/ Sub District	Jumlah/ Number		Kelas/ Class			Jml/ Total
Urut	BPS		Negeri/ Public	Swasta/ Private	X	XI	XII	
(1)	(2)	(3)	(4)	(5)	(6)	(7)	(8)	(9)
1	010	Cimahi Selatan/ South Cimahi	2	3	992	1.035	1.020	3.047
2	020	Cimahi Tengah/ Middle Cimahi	3	4	1.434	1.521	1.444	4.399
3	030	Cimahi Utara/ North Cimahi	1	3	515	599	546	1.660
Jumlah			6	10	2.941	3.155	3.010	9.106

Sumber : Dinas Pendidikan Kota Cimahi
Source: Department of Education Cimahi

Tabel 4.1.21
Table
Jumlah SMK, Siswa Menurut Kelas
di Kota Cimahi 2016/2017
Number of Vocational High School, student by Classes
In Cimahi City 2016/2017

No.		Kec/ Sub district	Jumlah/ Number		Kelas/ Class				Jmh/ Total
Urut	BPS		Negeri Public	Swasta Private	X	XI	XII	XIII	
(1)	(2)	(3)	(4)	(5)	(6)	(7)	(8)	(9)	(10)
1	010	Cimahi Selatan/ South Cimahi	1	7	2.100	1.818	1.726	609	6.253
2	020	Cimahi Tengah/ Middle Cimahi	1	4	644	649	594	-	1.887
3	030	Cimahi Utara/ North Cimahi	1	10	4.056	3.496	3.507	-	11.059
2016			3	21	6.800	5.963	5.827	609	19.199

Sumber : Dinas Pendidikan Kota Cimahi
Source: Department of Education Cimahi

Tabel 4.1.22
Table
Jumlah MA, Siswa Menurut Kelas
di Kota Cimahi 2016/2017
Number of Madrasah Aliyah, Student by classes
In Cimahi City 2016/2017

No.		Kecamatan/ Sub District	Jumlah/ Number		Kelas/ Class			Jumlah/ Total
Urut	BPS		Negeri/ Public	Swasta/ Private	X	XI	XII	
(1)	(2)	(3)	(4)	(5)	(6)	(7)	(8)	(9)
1	010	Cimahi Selatan/ South Cimahi	1	1	272	215	230	717
2	020	Cimahi Tengah/ Middle Cimahi	-	1	20	25	55	100
3	030	Cimahi Utara/ North Cimahi	-	6	174	224	94	492
Jumlah			1	8	466	464	379	1.309

Sumber : Dinas Pendidikan Kota Cimahi
 Source: Department of Education Cimahi

Tabel 4.1.23*Table*

Jumlah Siswa SMA Menurut Kelompok Umur
di Kota Cimahi 2016/2017
*Number of student senior high school by age group
In Cimahi City 2016/2017*

No.		Kecamatan/ Sub district	Usia/ Age Group			Jumlah/ Total
Urut	BPS		< 16	16 – 18	> 18	
(1)	(2)	(3)	(4)	(5)	(6)	(7)
1	010	Cimahi Selatan/ South Cimahi	NR	NR	NR	3.047
2	020	Cimahi Tengah/ Middle Cimahi	NR	NR	NR	4.399
3	030	Cimahi Utara/ North Cimahi	NR	NR	NR	1.660
Jumlah			NR	NR	NR	9.106

Sumber : Dinas Pendidikan Kota Cimahi
Source: Department of Education Cimahi

Tabel 4.1.24

Table

Jumlah Siswa MA Menurut Kelompok Umur
di Kota Cimahi 2016/2017
*Number of student Madrasah Aliyah by age group
In Cimahi City 2016/2017*

No.		Kecamatan/ Sub district	Kelompok umur/ Age Group			Jumlah/ Total
Urut	BPS		< 16	16 – 18	> 18	
(1)	(2)	(3)	(4)	(5)	(6)	(7)
1	010	Cimahi Selatan/ South Cimahi	NR	NR	NR	717
2	020	Cimahi Tengah/ Middle Cimahi	NR	NR	NR	100
3	030	Cimahi Utara/ North Cimahi	NR	NR	NR	492
Jumlah			NR	NR	NR	1.309

Sumber : Dinas Pendidikan Kota Cimahi
Source: Department of Education Cimahi

Tabel 4.1.25*Table*

Jumlah Siswa SMK Menurut Kelompok Umur
di Kota Cimahi 2016/2017

*Number of student Vocational High School by age group
In Cimahi City 2016/2017*

No.		Kecamatan/ Sub district	Kelompok umur/ Age group			Jumlah/ Total
Urut	BPS		< 16	16 - 18	> 18	
(1)	(2)	(3)	(4)	(5)	(6)	(7)
1	010	Cimahi Selatan/ South Cimahi	NR	NR	NR	6.253
2	020	Cimahi Tengah/ Middle Cimahi	NR	NR	NR	5.642
3	030	Cimahi Utara/ North Cimahi	NR	NR	NR	11.059
Jumlah			NR	NR	NR	19.199

Sumber : Dinas Pendidikan Kota Cimahi
Source: Department of Education Cimahi

Tabel 4.1.26

Table

Jumlah Siswa SMU Putus Sekolah Menurut Kelas
di Kota Cimahi 2016/2017
*Number of student Senior High school who Drop Out By classes
In Cimahi City 2016/2017*

No.		Kecamatan/ Sub district	Kelas/ Class			Jumlah/ Total
Urut	BPS		X	XI	XII	
(1)	(2)	(3)	(4)	(5)	(6)	(7)
1	010	Cimahi Selatan/ South Cimahi	-	-	-	
2	020	Cimahi Tengah/ Middle Cimahi	-	-	-	
3	030	Cimahi Utara/ North Cimahi	-	-	-	
Jumlah			-	-	-	

Sumber : Dinas Pendidikan Kota Cimahi
Source: Department of Education Cimahi

Tabel 4.1.27

Table

Jumlah Siswa MA Putus Sekolah Menurut Kelas
di Kota Cimahi 2016/2017
*Number of Student Madrasah Aliyah who Drop Out By Classes
In Cimahi City 2016/2017*

No.		Kecamatan/ Sub district	Kelas/ Class			Jumlah/ Total
Urut	BPS		X	XI	XII	
(1)	(2)	(3)	(4)	(5)	(6)	(7)
1	010	Cimahi Selatan/ South Cimahi	-	-	-	
2	020	Cimahi Tengah/ Middle Cimahi	-	-	-	
3	030	Cimahi Utara/ North Cimahi	-	-	-	
Jumlah			-	-	-	

Sumber : Dinas Pendidikan Kota Cimahi
Source: Department of Education Cimahi

Tabel 4.1.28

Table

Jumlah Siswa SMK Putus Sekolah Menurut Kelas
di Kota Cimahi 2016/2017
*Number of student vocational High School who Drop Out By classes
In Cimahi City 2016/2017*

No.		Kecamatan/ Sub district	Kelas/ Class			Jumlah/ Total
Urut	BPS		X	XI	XII	
(1)	(2)	(3)	(4)	(5)	(6)	(7)
1	010	Cimahi Selatan/ South Cimahi	-	-	-	NR
2	020	Cimahi Tengah/ Middle Cimahi	-	-	-	NR
3	030	Cimahi Utara/ North Cimahi	-	-	-	NR
Jumlah						NR

Sumber : Dinas Pendidikan Kota Cimahi
Source: Department of Education Cimahi

Tabel 4.1.29

Table

Jumlah Guru SMU Menurut Jenjang Pendidikan
di Kota Cimahi 2016/2017
*Number of teacher Senior High School by High Education
In Cimahi City 2016/2017*

No. BPS	Kecamatan/ Sub district	Pendidikan Tertinggi/ Highest Education						Jumlah/ Total
		SLTA	D1	D2	D3	S1	S2/S2	
(1)	(2)	(3)	(4)	(5)	(6)	(7)	(8)	(9)
010	Cimahi Selatan/ South Cimahi	-	-	-	7	96	14	117
020	Cimahi Tengah/ Middle Cimahi	-	-	-	-	211	47	258
030	Cimahi Utara/ North Cimahi	-	-	-	1	139	7	147
Jumlah		-	-	-	8	446	68	522

Sumber : Dinas Pendidikan Kota Cimahi
Source: Department of Education Cimahi

Tabel 4.1.30

Table

Jumlah Guru MA Menurut Jenjang Pendidikan
di Kota Cimahi 2016/2017
*Number of Madrasah Aliyah school teacher by High Education
In Cimahi City 2016/2017*

No. BPS	Kecamatan/ Sub district	Pendidikan Tertinggi/ Highest Education						Jumlah/ Total
		SLTA	D1	D2	D3	S1	S2/S2	
(1)	(2)	(3)	(4)	(5)	(6)	(7)	(8)	(9)
010	Cimahi Selatan/ South Cimahi	-	-	-	10	59	10	79
020	Cimahi Tengah/ Middle Cimahi	-	-	-	2	32	3	37
030	Cimahi Utara/ North Cimahi	-	-	-	1	51	-	52
Jumlah		-	-	-	13	142	13	168

Sumber : Dinas Pendidikan Kota Cimahi
Source: Department of Education Cimahi

Tabel 4.1.31

Table

Jumlah Guru SMK Menurut Jenjang Pendidikan
di Kota Cimahi 2016/2017
*Number of Vocational High school teacher by High Education
In Cimahi City 2016/2017*

No. BPS	Kecamatan/ Sub district	Pendidikan Tertinggi/ Highest Education						Jumlah/ Total
		SLTA	D1	D2	D3	S1	S2/S2	
(1)	(2)	(3)	(4)	(5)	(6)	(7)	(8)	(9)
010	Cimahi Selatan/ South Cimahi	-	2	-	5	212	25	244
020	Cimahi Tengah/ Middle Cimahi	-	-	-	1	77	2	80
030	Cimahi Utara/ North Cimahi	-	-	-	7	342	49	398
Jumlah		-	2	-	13	631	76	722

Sumber : Dinas Pendidikan Kota Cimahi

Source: Department of Education Cimahi

Tabel 4.1.32*Table*

Jumlah PAUD Non Formal, Rombel, Siswa dan Guru Menurut Kecamatan
di Kota Cimahi 2016/2017

*Number of PAUD, Student and Teachers by sub district
In Cimahi City 2016/2017*

No.		Kecamatan/ Sub district	Jml TK/ Number of Kindergarten	Siswa/ Student	Guru/ Teacher	Rombel/
Urut	BPS					
(1)	(2)	(3)	(4)	(5)	(6)	(7)
1	010	Cimahi Selatan/ South Cimahi	86	2.599	305	168
2	020	Cimahi Tengah/ Middle Cimahi	62	2.151	267	163
3	030	Cimahi Utara/ North Cimahi	76	1.994	256	163
Jumlah			224	6.744	828	494

Sumber : Dinas Pendidikan Kota Cimahi
Source: Department of Education Cimahi

Tabel 4.1.33

Table

Jumlah Guru PAUD Non Formal Menurut Jenjang Pendidikan
di Kota Cimahi 2016/2017
*Number of PAUD Teacher by Education
In Cimahi City 2016/2017*

No. BPS	Kecamatan/ Sub district	Pendidikan Tertinggi/Education Level		Jumlah/ Total
		< S1	> S1	
(1)	(2)	(3)	(4)	(5)
010	Cimahi Selatan/ South Cimahi	245	60	305
020	Cimahi Tengah/ Middle Cimahi	201	66	267
030	Cimahi Utara/ North Cimahi	191	65	256
Jumlah		637	191	828

Sumber : Dinas Pendidikan Kota Cimahi
Source: Department of Education Cimahi

Tabel 4.1.34

Table

Jumlah SLB, PKBM dan LKP Menurut Wilayah
di Kota Cimahi 2015/2016

No.		Kecamatan/ Sub District	SLB		PKBM		LKP	
Urut	BPS		Negeri	Swasta	Nege ri	Swas ta	Nege ri	Swasta
(1)	(2)	(3)	(4)	(5)	(6)	(7)	(8)	(9)
1	010	Cimahi Selatan/ South Cimahi	-	3	-	9	-	15
2	020	Cimahi Tengah/ Middle Cimahi	1	1	-	4	-	12
3	030	Cimahi Utara/ North Cimahi	1	3	-	8	-	13
Jumlah			2	7	-	21	-	40

Sumber : Dinas Pendidikan Kota Cimahi
Source: Department of Education Cimahi

SLB = Sekolah Luar Biasa
PKBM = Pusat Kegiatan Belajar Mengajar
LKP = Lembaga Kursus dan Pelatihan

Tabel 4.2.1*Table*

Jumlah Rumah Sakit Menurut Kecamatan
di Kota Cimahi 2017
*Number of Hospital By Sub district
In Cimahi City 2017*

No.		Kecamatan/ Sub district	Rumah Sakit Pemerintah/ Government Hospital	Rumah Sakit Swasta/ Private Hospital	Rumah Sakit Bersalin/ Maternity Hospital
Urut	BPS				
(1)	(2)	(3)	(4)	(5)	(6)
1	010	Cimahi Selatan/ South Cimahi	-	3	-
2	020	Cimahi Tengah/ Middle Cimahi	1	1	-
3	030	Cimahi Utara/ North Cimahi	1	-	-
Jumlah			2	4	-

*Sumber : Dinas Kesehatan Kota Cimahi
Source: Department of Health Cimahi City*

Tabel 4.2.2*Table*

Jumlah Puskesmas dan Balai Pengobatan
di Kota Ciamahi 2017
*Number of Public Health and Therapy Centre
In Ciamahi City 2017*

No.		Kecamatan/ Sub district	Puskesmas/ Public Health			Balai Pengo- batan Therap- hy centre	Pos- yandu	Pengo- batan Alternatif/ Alternatife medicine
Urut	BPS		Umum Public	Pem- bantu/ Co. Public	Keli- ling Arro- und			
(1)	(2)	(3)	(4)	(5)	(6)	(7)	(8)	(9)
1	010	Ciamahi Selatan/ South Ciamahi	6	1	-	-	136	-
2	020	Ciamahi Tengah/ Middle Ciamahi	3	2	-	-	142	-
3	030	Ciamahi Utara/ North Ciamahi	4	1	-	-	110	-
Jumlah			13	4	-	-	388	-

Sumber : Dinas Kesehatan Kota Ciamahi
Source: Department of Health Ciamah City

Tabel 4.2.3*Table*

Jumlah Tenaga Kesehatan Menurut Kecamatan
di Kota Ciamahi 2017

*Number of Health Worker By Sub district
In Ciamahi City 2017*

No.		Kecamatan/ Sub district	Dokter/ Doctor		Bidan/ Midwife	Tenaga Non Kesehatan
Urut	BPS		laki- laki/ Male	Perem- puan/ Female		
(1)	(2)	(3)	(4)	(5)	(6)	(7)
1	010	Ciamahi Selatan/ South Ciamahi				
2	020	Ciamahi Tengah/ Middle Ciamahi				
3	030	Ciamahi Utara/ North Ciamahi				
Jumlah			2.410			1.274

Sumber : Dinas Kesehatan Kota Ciamahi

Source : Department of Health Cimahi City

Tabel 4.2.4

Table

Jumlah Pasangan Usia Subur (PUS) dan Peserta KB

di Kota Cimahi 2017

*Number of Fertile Couples and Participant Family Planning**In Cimahi City 2017*

No.		Kecamatan/ Sub district	PUS/ Fertile Couples	Peserta KB/ Participant of Family Planning
Urut	BPS			
(1)	(2)	(3)	(4)	(5)
1	010	Cimahi Selatan/ South Cimahi	38.570	30.116
2	020	Cimahi Tengah/ Middle Cimahi	26.182	20.400
3	030	Cimahi Utara/ North Cimahi	25.320	19.476
Jumlah			90.072	69.992

*Sumber : BPMKB Kota Cimahi**Source : BPMKB Cimahi City*

Tabel 4.2.5

Table

Realisasi Pencapaian Akseptor Baru
di Kota Cimahi 2017

(Januari s/d Desember 2017)

*Realization achievement of new Acceptor**(January – December 2017)**In Cimahi City 2017*

No. BPS	Kecamatan/ Sub district	Mix Kontrasepsi/ Contraceptives					
		IUD			MOW		
		PPM	Realisasi	%	PPM	Realisasi	%
(1)	(2)	(3)	(4)	(5)	(6)	(7)	(8)
010	Cimahi Selatan/ South Cimahi	240	533	222,08	92	35	38,04
020	Cimahi Tengah/ Middle Cimahi	124	389	313,71	48	58	120,83
030	Cimahi Utara/ North Cimahi	129	348	269,77	49	43	87,76
Jumlah		493	1.270	257,61	189	136	71,96

Sumber : BPMKB Kota Cimahi

Source : BPMKB Cimahi City

TABEL 4.2.5 (Lanjutan)
Table (Continued)

No. BPS	Kecamatan/ Sub district	Mix Kontrasepsi/ Contraceptives					
		MOP			Implan		
		PPM	Realisasi	%	PPM	Realisasi	%
(1)	(2)	(9)	(10)	(11)	(12)	(13)	(14)
010	Cimahi Selatan/ South Cimahi	3	5	166,67	10	102	1.020
020	Cimahi Tengah/ Middle Cimahi	1	5	500	5	29	580
030	Cimahi Utara/ North Cimahi	1	4	400	5	31	620
Jumlah		5	14	280	20	162	810

Sumber : BPMKB Kota Cimahi

Source : BPMKB Cimahi City

Tabel 4.2.5 (Lanjutan)
Table (Continued)

No. BPS	Kecamatan/ Sub district	Mix Kontrasepsi/ Contraceptives					
		Suntik/ Injection			Pil Pill		
		PPM	Realisasi	%	PPM	Realisasi	%
(1)	(2)	(15)	(16)	(17)	(18)	(19)	(20)
010	Cimahi Selatan/ South Cimahi	4.301	3.075	71,50	816	223	27,33
020	Cimahi Tengah/ Middle Cimahi	2.232	1.486	66,58	424	119	28,07
030	Cimahi Utara/ North Cimahi	2.312	1.994	86,25	438	193	44,06
Jumlah		8.845	6.555	74,11	1.678	535	31,88

Sumber : BPMKB Kota Cimahi

Source : BPMKB Cimahi City

TABEL 4.2.5 (Lanjutan)
Table (Continued)

No. BPS	Kecamatan/ Sub district	Mix Kontrasepsi/ Contraceptives					
		Kondom/ Condom			Jumlah/ Total		
		PPM	Realisasi	%	PPM	Realisasi	%
(1)	(2)	(21)	(22)	(23)	(24)	(25)	(26)
010	Cimahi Selatan/ South Cimahi	15	11	73,33	5.477	3.984	72.74
020	Cimahi Tengah/ Middle Cimahi	9	13	194,44	2.843	2.099	73,83
030	Cimahi Utara/ North Cimahi	12	3	25	2.946	2.616	88,80
Jumlah		36	27	76,47	11.266	8.699	89,17

Sumber : BPMKB Kota Cimahi
Source : BPMKB Cimahi City

Tabel 4.2.6
Table
 Indikator Keberhasilan Pelayanan
 Rumah Sakit Mitra Kasih 2015–2017
 Mitra Kasih Hospital Service success Indicators
 2015-2017

No.	Indikator/ Indicator	Tahun/Year		
		2015	2016	2017
(1)	(2)	(3)	(4)	(5)
1	BOR (Bed Of Ratio)	59	67	71
2	BTO (Bed Turn Over)	50	58,5	59,7
3	LOS (Length Of Stay)	4	4,1	4,08
4	TOI (Turn Over Interval)	3	2	2
5	NDR (Net Death Rate)	0,4	0,2	0,4
6	GDR (Gross Death Rate)	0,9	0,5	0,65

Sumber : Rumah Sakit Mitra Kasih

Source : Mitra Kasih Hospital

Keterangan:

BTO (Bed Turn Over) / Frekuensi Pemakaian Tempat Tidur Oleh Pasien

TOI (Turn Over Interval) / Rata-rata Tempat Tidur Tidak Ditempati

NDR (Net Death Rate) / Angka Kematian Lebih Dari 48 Jam

GDR (Gross Death Rate) / Angka Kematian Umum

Tabel 4.2.6.1

Table

Indikator Keberhasilan Pelayanan
Rumah Sakit Mitra Anugrah Lestari 2014 – 2016
*Mitra Anugrah Lestari Hospital Service success Indicators
2014-2016*

No.	Indikator/ Indicator	Tahun/Year		
		2014	2015	2016
(1)	(2)	(3)	(4)	(5)
1	BOR (Bed Of Ratio)	49	50	NR
2	BTO (Bed Turn Over)	30	33	NR
3	LOS (Length Of Stay)	5	5	NR
4	TOI (Turn Over Interval)	5	5	NR
5	NDR (Net Death Rate)	0,17	0,03	NR
6	GDR (Gross Death Rate)	0,85	0,03	NR

Sumber : Rumah Sakit Mitra Anugrah Lestari

Source : Mitra Anugrah Lestari Hospital

Keterangan:

BTO (Bed Turn Over) / Frekuensi Pemakaian Tempat Tidur Oleh Pasien

TOI (Turn Over Interval) / Rata-rata Tempat Tidur Tidak Ditempati

NDR (Net Death Rate) / Angka Kematian Lebih Dari 48 Jam

GDR (Gross Death Rate) / Angka Kematian Umum

Tabel 4.2.7

Table

Indikator Keberhasilan Pelayanan
RSUD Cibabat Kota Cimahi Tahun 2016
Achievement Indicators of Cibabat Hospital in Cimahi City Year 2016

No.	Unit	Bed	Bed*Hari Bed*Day	Hari Rawat/ Day care	BOR %
(1)	(2)	(3)	(4)	(5)	(6)
1	Gd.C/Lt-3/Kls-2	45	16425	12297	7487
2	Gd.C/Lt-4/Kls-1	2	730	633	8671
3	Gd.C/Lt-4/Kls-2	6	2190	1962	8959
4	Gd.C/Lt-4/Kls-2 Bayi Khusus	16	5840	4435	7594
5	Gd.C/Lt-4/Kls-3	16	5840	5448	9329
6	Gd.C/Lt-5/ICU	6	2190	1409	6334
7	Gd.C/Lt-6/Kls-1	6	2190	1543	7046
8	Gd.C/Lt-6/Kls-2	15	5475	3625	6621
9	Gd.C/Lt-6/Kls-3	25	9125	7322	8024
10	Gd.D/Lt-2/Kls-1	20	7300	6249	8560
11	Gd.D/Lt-2/VIP	10	3650	3640	9973
12	Gd.D/Lt-2/Kls-1	12	4380	1306	2982
13	Gd.D/Lt-2/Kls-3	46	16790	11858	7063
14	Gd.E/Lt-2/Kls-3	40	14600	7872	5392
15	Gd.E/Lt-2/Kls-3	32	11680	9951	8520
		297	108405	79550	7338

Sumber : Rumah Sakit Umum Daerah Cibabat

Source : Cibabat Hospital

Tabel 4.2.7

Table

Banyaknya Pasien per Status Bayar

Dirinci Menurut Sub Unit RSUD Cibabat Kota Cimahi Tahun 2016

*The number of patients per Pay Status**Detailed By Sub Unit Hospital Cibabat Cimahi Year 2016*

No.	Sub Unit	Jumlah Pasien Per Status Bayar/ Number of Patients Per Pay Status	
		Bayar Sendiri/ Pay own	BPJS
(1)	(2)	(3)	(4)
1	Klinik Penyakit Dalam/ <i>Clinical Medicine</i>	307	3052
2	Klinik Bedah/ <i>Surgery clinic</i>	145	997
3	Klinik Ortopedi/ <i>Orthopaedic clinic</i>	69	305
4	Klinik Neurologi/ <i>Clinical Neurology</i>	116	1023
5	Klinik Rehabilitasi Medis/ <i>Medical Rehabilitation Clinic</i>	63	843
6	Klinik Kebidanan/ <i>Clinical Midwifery</i>	221	508
7	Klinik Kesehatan Anak/ <i>Child Health Clinic</i>	260	738
8	Klinik Mata/ <i>Eye clinic</i>	140	702
9	Klinik THT/ <i>ENT Clinic</i>	475	380
10	Klinik Kulit dan Kelamin/ <i>Dermatology Clinic</i>	335	354
11	Klinik Gigi dan Mulut/ <i>Dental and Oral Health Clinic</i>	182	383

Tabel 4.2.7 (Lanjutan)
Table(Continued)

No.	Sub Unit	Jumlah Pasien Per Status Bayar/ Number of Patients Per Pay Status	
		Bayar Sendiri/ Pay own	BPJS
(1)	(2)	(3)	(4)
12	IGD/IGD	1522	1872
13	Klinik Gizi/ <i>Clinical Nutrition</i>	5	21
14	Klinik Jiwa/	28	34
15	Klinik DOTS/ <i>DOTS Clinic</i>	39	165
16	Klinik Khusus/ <i>Special clinics</i>	697	1
17	Klinik Umum/ <i>General Clinic</i>	124	-
18	Klinik Psikologi/ <i>Clinical Psychologist</i>	3	1
19	Klinik Bedah Syaraf/ <i>Neurosurgery Clinic</i>	5	7
20	Klinik Jantung/ <i>Heart Clinic</i>	57	909
21	Bougenvile/ <i>Bougenvile</i>	72	5
22	Klinik Bedah Onkologi/ <i>Surgical Oncology Clinics</i>	6	114
23	Hemodialisa	-	412

Tabel 4.2.7 (Lanjutan)
Table(Continued)

No.	Sub Unit	Jumlah Pasien Per Status Bayar/ Number of Patients Per Pay Status			
		Kontrak/ Contract	GAKINDA Kota Cimahi	GAKINDA Kab Bandung	GAKINDA KBB
(1)	(2)	(5)	(6)	(7)	(8)
1	Klinik Penyakit Dalam/ <i>Clinical Medicine</i>	143	6	37	-
2	Klinik Bedah/ <i>Surgery clinic</i>	132	11	11	-
3	Klinik Ortopedi/ <i>Orthopaedic clinic</i>	36	-	-	-
4	Klinik Neurologi/ <i>Clinical Neurology</i>	49	1	33	1
5	Klinik Rehabilitas Medis/ <i>Medical Rehabilitation Clinic</i>	98	-	8	-
6	Klinik Kebidanan/ <i>Clinical Midwifery</i>	100	-	-	-
7	Klinik Kesehatan Anak/ <i>Child Health Clinic</i>	143	13	22	1
8	Klinik Mata/ <i>Eye clinic</i>	151	1	5	-
9	Klinik THT/ <i>ENT Clinic</i>	77	-	3	-
10	Klinik Kulit dan Kelamin/ <i>Dermatology Clinic</i>	83	-	1	-
11	Klinik Gigi dan Mulut/ <i>Dental and Oral Health Clinic</i>	96	-	-	-

Tabel 4.2.7 (Lanjutan)
Table(Continued)

No.	Sub Unit	Jumlah Pasien Per Status Bayar/ <i>Number of Patients Per Pay Status</i>			
		Kontrak/ <i>Contract</i>	GAKINDA Kota Cimahi	GAKINDA Kab Bandung	GAKINDA KBB
(1)	(2)	(5)	(6)	(7)	(8)
12	IGD/ <i>IGD</i>	175	11	17	-
13	Klinik Gizi/ <i>Clinical Nutrition</i>	3	1	-	-
14	Klinik Jiwa/ <i>Clinical Psychiatry</i>	7	-	-	-
15	Klinik DOTS/ <i>DOTS Clinic</i>	27	-	3	-
16	Klinik Khusus/ <i>Special clinics</i>	-	-	-	-
17	Klinik Umum/ <i>General Clinic</i>	5	-	-	-
18	Klinik Psikologi/ <i>Clinical Psychologist</i>	-	-	-	-
19	Klinik Bedah Syaraf/ <i>Neurosurgery Clinic</i>	-	-	1	-
20	Klinik Jantung/ <i>Heart Clinic</i>	23	-	29	-
21	Bougenvile/ <i>Bougenvile</i>	-	-	-	-
22	Klinik Bedah Onkologi/ <i>Surgical Oncology Clinics</i>	-	-	-	-
23	Hemodialisa	-	-	-	-

Tabel 4.2.8

Table

Jumlah Pasien Per Status Lama dan Baru
 Dirinci Menurut Sub Unit RSUD Cibabat Kota Cimahi 2016
*Number of patient by old and new status
 By Sub Unit Hospital Cibabat in Cimahi City Year 2016*

No	Sub Unit	Jumlah Pasien Per Status/ Number of patient by status		
		Lama/Old	Baru/New	Total/Total
(1)	(2)	(3)	(4)	(5)
1	Klinik Penyakit Dalam/ <i>Clinical Medicine</i>	3268	277	3545
2	Klinik Bedah/ <i>Surgery clinic</i>	1080	216	1296
3	Klinik Ortopedi/ <i>Orthopaedic clinic</i>	369	41	410
4	Klinik Neurologi/ <i>Clinical Neurology</i>	1144	79	1223
5	Klinik Rehabilitas Medis/ <i>Medical Rehabilitation Clinic</i>	1000	12	1012
6	Klinik Kebidanan/ <i>Clinical Midwifery</i>	675	154	829
7	Klinik Kesehatan Anak/ <i>Child Health Clinic</i>	1049	128	1177
8	Klinik Mata/ <i>Eye clinic</i>	715	284	999
9	Klinik THT/ <i>ENT Clinic</i>	687	248	935
10	Klinik Kulit dan Kelamin/ <i>Dermatology Clinic</i>	570	203	773
11	Klinik Gigi dan Mulut/ <i>Dental and Oral Health Clinic</i>	518	143	661

Tabel 4.2.8 (Lanjutan)
Table(Continued)

No	Sub Unit	Jumlah Pasien Per Status/ Number of patient by status		
		Lama/Old	Baru/New	Total/Total
(1)	(2)	(3)	(4)	(5)
12	IGD/IGD	1605	1992	3597
13	Klinik Gizi/ <i>Clinical Nutrition</i>	29	1	30
14	Klinik Jiwa/	52	17	69
15	Klinik DOTS/ <i>DOTS Clinic</i>	224	10	234
16	Klinik Khusus/ <i>Special clinics</i>	589	109	698
17	Klinik Umum/ <i>General Clinic</i>	67	62	129
18	Klinik Psikologi/ <i>Clinical Psychologist</i>	2	2	4
19	Klinik Bedah Syaraf/ <i>Neurosurgery Clinic</i>	12	1	13
20	Klinik Jantung/ <i>Heart Clinic</i>	977	41	1018
21	Bougenvile/ <i>Bougenvile</i>	62	15	77
22	Klinik Bedah Onkologi/ <i>Surgical Oncology Clinics</i>	116	4	120
23	Hemodialisa	412	-	412

Sumber : RSUD Cibabat
 Source : Cibabat Hospital

Tabel 4.2.9

Table

Jumlah Tenaga Kesehatan Menurut Status Kepegawaian
Di RSUD Cibabat Kota Cimahi Tahun 2017
*Number of Health Workers by Status Staffing
in Cibabat Hospitals in Cimahi City Year 2017*

No.	Sub Unit/ Sub Unit	Tersedia/Available		
		PNS/ Civil Servans	Non PNS/ Non Civil Servans	Total/ Total
(1)	(2)	(3)	(4)	(5)
1	Tenaga Medik (Dokter)/ Medical Workers (Doctors)	65	16	81
2	Tenaga Keperawatan/ Nursing Workers	241	112	353
3	Tenaga Kefarmasian/ Pharmaceutical Workers	31	7	38
4	Tenaga Kesehatan Masyarakat/ Public Health Workers	3	2	5
5	Tenaga Gizi/ Workers Nutrition	7	1	8
6	Tenaga Terapi Fisik/ Workers Physical Therapy	7	1	8
7	Tenaga Teknis Medis/ Medical Technical Assistant	45	24	69
8	Tenaga Non Kesehatan/ Non Health Worker	138	164	302

Sumber : RSUD Cibabat

Source : Cibabat Hospital

Tabel 4.3.1*Table*

Jumlah Tempat Peribadatan Umat Islam
Di Kota Cimahi Tahun 2017
*The number of Muslims Worship
In Cimahi City Year 2017*

No.		Kecamatan	Mesjid/ <i>Mosque</i>	Mushola/ <i>Mosque</i>	Jumlah/ <i>Total</i>
Urut	BPS				
(1)	(2)	(3)	(4)	(5)	(6)
1	010	Cimahi Selatan/ <i>South Cimahi</i>	148	145	293
2	020	Cimahi Tengah/ <i>Middle Cimahi</i>	137	175	312
3	030	Cimahi Utara/ <i>North Cimahi</i>	142	123	265
Jumlah			427	443	870

Sumber : Kantor Kementerian Agama Kota Cimahi

Sources : Office of Religious Affairs Cimahi

Tabel 4.3.2

Table

Jumlah Sarana Peribadatan Agama Kristen
 Protestan, Katolik, Hindu dan Budha di Kota Cimahi Tahun 2017
*Number of Facility of Christian Worship
 Protestant, Catholic, Hindu and Buddhist in Cimahi City Year 2017*

No.		Kecamatan/ Sub district	Gereja Protestan/ Protestant churches	Gereja Katolik/ Catholic churches	Pura Hindu/ Hindu Temple
Urut	BPS				
(1)	(2)	(3)	(4)	(5)	(6)
1	010	Cimahi Selatan/ South Cimahi	7	-	-
2	020	Cimahi Tengah/ Middle Cimahi	37	1	1
3	030	Cimahi Utara/ North Cimahi	2	-	-
Jumlah			46	1	1

Sumber : Kantor Kementerian Agama Kota Cimahi

Sources : Office of Religious Affairs Cimahi

TABEL 4.3.3

Jumlah Pemeluk Agama Menurut Kecamatan
Di Kota Cimahi Tahun 2016
*Number of Adherent Religion According to Sub District
In Cimahi City Year 2016*

No.		Kecamatan/ Sub district	Islam/ <i>Islam</i>	Protestan/ <i>Protestant</i>	Katolik/ <i>Catholic</i>	Hindu/ <i>Hindus</i>
Urut	BPS					
(1)	(2)	(3)	(4)	(5)	(6)	(7)
1	010	Cimahi Selatan/ <i>South Cimahi</i>	242.678	10.441	3.809	432
2	020	Cimahi Tengah/ <i>Middle Cimahi</i>	163.844	7.399	2.673	399
3	030	Cimahi Utara/ <i>North Cimahi</i>	160.403	7.799	2.658	208
Jumlah			566.925	25.639	9.140	1.039

Sumber : Kantor Kementerian Agama Kota Cimahi
Sources : Office of Religious Affairs Cimahi

TABEL 4.3.3

Jumlah Pemeluk Agama Menurut Kecamatan
Di Kota Cimahi Tahun 2016
*Number of Adherent Religion According to Sub District
In Cimahi City Year 2016*

No.		Kecamatan/ Sub district	Budha/ <i>Buddist</i>	Konghucu	Aliran Kepercayaan	Jumlah
Urut	BPS					
(1)	(2)	(3)	(8)	(9)	(10)	(11)
1	010	Cimahi Selatan/ <i>South Cimahi</i>	196	12	113	257.681
2	020	Cimahi Tengah/ <i>Middle Cimahi</i>	350	4	4	174.673
3	030	Cimahi Utara/ <i>North Cimahi</i>	187	-	62	171.317
Jumlah			733	16	179	603.671

*Sumber : Kantor Kementerian Agama Kota Cimahi
Sources : Office of Religious Affairs Cimahi*

Tabel 4.3.4*Table*

Jumlah Pondok Pesantren dan Santri Menurut Kecamatan
Di Kota Cimahi Tahun 2016
*Number of Pupils According to Islamics boarding school and district
In Cimahi City Year 2016*

No.		Kecamatan/ Sub district	Pondok Pesantren/ Islamics boarding school	Santri/ Pupils
Urut	BPS			
(1)	(2)	(3)	(4)	(5)
1	010	Cimahi Selatan/ South Cimahi	14	1.330
2	020	Cimahi Tengah/ Middle Cimahi	7	418
3	030	Cimahi Utara/ North Cimahi	11	1.013
Jumlah			32	2.761

Sumber : Departemen Agama Kota Cimahi

Source : Ministry of Religious Affairs Cimahi

Tabel 4.3.5

Table

Jenis Kejahatan Yang Terjadi Selama Setahun Terakhir
Menurut Kecamatan Di Kota Cimahi Tahun 2016
*Crime kinds Happens During Last Year
According to District In Cimahi City Year 2016*

No.		Kecamatan/ Sub district	Pembunuh an	Penganiayaan Berat	Penganiayaan ringan	Kekerasan Dalam Rumah Tangga
Urut	BPS					
(1)	(2)	(3)	(4)	(5)	(6)	(7)
1	010	Cimahi Selatan/ South Cimahi				
2	020	Cimahi Tengah/ Middle Cimahi				
3	030	Cimahi Utara/ North Cimahi				
			1	40	0	35

Sumber : Profil Kecamatan
Source: District Profile

Tabel 4.3.5 (Lanjutan)
Table (Continued)

No.		Kecamatan/ Sub district	Perkosaan	Pencabulan	Penculikan	Pencurian dengan kekerasan
Urut	BPS					
(1)	(2)	(3)	(4)	(5)	(6)	(7)
1	010	Cimahi Selatan/ South Cimahi				
2	020	Cimahi Tengah/ Middle Cimahi				
3	030	Cimahi Utara/ North Cimahi				
			1	0	0	41

Sumber : Profil Kecamatan
Source: District Profile

Tabel 4.3.5 (Lanjutan)
Table (Continued)

No.		Kecamatan/ Sub district	Pencurian Biasa	Pencurian Kendaraan Bermotor	Pencurian dengan Pemberatan	Pengrusakan / Penghancuran Barang
Urut	BPS					
(1)	(2)	(3)	(4)	(5)	(6)	(7)
1	010	Cimahi Selatan/ South Cimahi				
2	020	Cimahi Tengah/ Middle Cimahi				
3	030	Cimahi Utara/ North Cimahi				
			33	319	108	4

Sumber : Profil Kecamatan
Source: District Profile

Tabel 4.3.5 (Lanjutan)
Table (Continued)

No.		Kecamatan/ Sub district	Pembakaran dengan sengaja	Narkotika dan Psikotropika	Penipuan / Perbuatan Curang	Penggelapan
Urut	BPS					
(1)	(2)	(3)	(4)	(5)	(6)	(7)
1	010	Cimahi Selatan/ South Cimahi				
2	020	Cimahi Tengah/ Middle Cimahi				
3	030	Cimahi Utara/ North Cimahi				
			0	0	43	24

Sumber : Profil Kecamatan
Source: District Profile



BAB V

PERTANIAN

Agriculture

<https://cimahkota.bps.go.id>



<https://cimahikota.bps.go.id>

Pembangunan ekonomi sektor pertanian bertujuan untuk meningkatkan produksi pertanian agar dapat meningkatkan pendapatan petani dan pemerataan pembangunan pedesaan. Guna mencapai tujuan tersebut maka dilakukan usaha-usaha seperti : Intensifikasi, ekstensifikasi, diversifikasi dan rehabilitasi.

5.1 Batasan Kegiatan Pertanian

Dalam arti luas kegiatan pertanian adalah penerapan karya manusia terhadap alam dalam budidaya tumbuh-tumbuhan, binatang serta penangkapan/perburuan, sehingga dapat memberikan manfaat yang lebih besar kepada manusia.

5.2 Konsep dan Definisi

- Budidaya adalah kegiatan memelihara tanaman/binatang mulai pembenihan sampai dengan pemungutan/ penerimaan hasilnya.
- Penangkapan adalah kegiatan menangkap atau mengumpulkan binatang/ tanaman di laut/ perairan umum dan atau hutan secara bebas.
- Usaha Pertanian adalah kegiatan yang menghasilkan produksi pertanian dengan tujuan sebagian atau seluruh hasilnya dijual ditukar atau secara ekonomi menunjang dan menanggung resiko.

Economic development of the agricultural sector aimed at increasing agricultural production in order to increase farmers' income and equitable rural development. To achieve that goal then made businesses such as: intensification, extensification, diversification and rehabilitation.

5.1 Limitation of Agricultural Activities

Agricultural activities in the broadest sense is the application of human work against nature in the cultivation of plants, animals and catching / hunting, so as to provide greater benefits to humans.

5.2 Concepts and Definitions

- *Aquaculture is the activity of maintaining plants / animals began seeding to harvesting / reception results.*
- *Fishing is the activity of catching or collecting animals / plants in the sea / or public waters and forests freely.*
- *Farming is an activity that produces agricultural production with the aim of part or all of the results sold exchanged or economically support and risk.*

Usaha Pertanian dibagi atas :

AGRICULTURE

- ✓ Usaha Pertanian menurut Bentuk
 - Pertanian Besar adalah pertanian yang diselenggarakan (dikelola) secara komersial oleh perusahaan berbadan hukum.
 - Pertanian Rakyat (tidak berbadan hukum), terdiri atas :
 - ✓ Usaha Pertanian Rakyat adalah usaha pertanian yang diselenggarakan atau dikelola secara komersial oleh usaha perorangan yang tdk berakte notaris.
 - ✓ Usaha Rumahtangga Pertanian adalah usaha pertanian yang diselenggarakan atau dikelola oleh rumahtangga pertanian.
 - ✓ Usaha Pertanian menurut Sub Sektor
 - Pertanian Tanaman Pangan adalah kegiatan usaha pertanian yang menghasilkan produksi tanaman pangan, yakni : Padi, Palawija dan Hortikultura.
 - Usaha Pertanian Tanaman Perkebunan adalah kegiatan usaha pertanian yang menghasilkan produksi perkebunan, seperti karet, kelapa kopi, teh, lada, cengkeh dsb.
- ✓ *Agricultural Enterprises by Shape*
 - *Big Agriculture is organized farm (managed) by a commercial legal entity.*
 - *Agriculture of the People (not incorporated), consisting of:*
 - ✓ *People Farming is farming is organized or commercially managed by individual businesses are not notary public.*
 - ✓ *Household Enterprises agriculture Agriculture is organized or managed by the farm household.*
 - ✓ *Agricultural Enterprises by Sub-Sector*
 - *Agriculture is a business activity that results in the production of agricultural crops, namely: rice, Crops and Horticulture.*
 - *Plantation Crop Farming is a business activity that results in the production of agricultural plantations, such as rubber, coconut coffee, tea, pepper, cloves, etc.*
- Usaha Peternakan adalah kegiatan usaha pertanian yang menghasilkan

Agricultural businesses are divided into:

produksi ternak/unggas, seperti sapi, kerbau, kambing / domba, babi, ayam dan lain sebagainya.

- Usaha Kehutanan adalah kegiatan usaha pertanian yang menghasilkan produksi hasil-hasil hutan, seperti kayu, rotan, damar dan sebagainya.
- Usaha Perburuan/penangkapan dan Penangkaran Satwa Liar adalah kegiatan usaha pertanian yang menghasilkan produksi hasil buruan/tangkapan dan tangkaran binatang liar (buaya, ular dan sebagainya).

5.3 Pertanian Tanaman Pangan.

Tanaman pangan meliputi tanaman bahan makanan, sayur-sayuran dan buah-buahan. Tanaman bahan makanan terdiri dari jenis padi-padian, jagung, umbi-umbian dan kacang-kacangan. Data tanaman bahan makanan dirinci menurut luas panen, hasil per hektar dan produksi.

Luas lahan sawah dengan menggunakan irigasi setengah teknis pada tahun 2015 seluas 106,42 hektar. Sedangkan luas lahan kering bila dilihat menurut penggunaannya, jenis pekarangan/lahan untuk bangunan dan halaman sekitarnya mencapai 714 hektar atau 71,90 persen dari jumlah lahan kering. Disusul oleh tegal/kebun/ladang/huma 279 hektar atau 28,10.

Livestock enterprises are agricultural activities that result in the production of

livestock / poultry, such as cattle, buffalo, goat / sheep, pigs, chickens, etc.

- *Forestry Enterprises is the agricultural activities that result in the production of forest products, such as wood, rattan, resin and etc.*
- *Enterprises hunting / catching and Wildlife Breeding is agricultural activities that result in the production of bush / wild caught and captive animals (crocodiles, snakes and etc.).*

5.3 Agriculture.

Food plants include food crops, vegetables and fruits. Food crops consisted of grains, corn, tubers and legumes. Data broken down by food crops harvested area, yield per hectare and production.

Broad wetland using semi technical irrigation in year 2015 in area 106,42 acres. While the dry land area when viewed according to its use, the type of garden / land for building and yard sekitarnya reach 714 hectares or 71,90 percent of the dry land. Followed by dry fields / gardens / farms / huma 279 hectares or 28,10 persen

- Usaha Perikanan adalah kegiatan usaha pertanian yang menghasilkan produksi hasil perikanan (ikan dan

penghuni perairan lainnya termasuk beberapa reptil dan amfibi).

Untuk produksi Padi mengalami penurunan dari 27.291,2 kwintal menjadi 7.135 kwintal, produktivitas padi juga mengalami penurunan dari 55,58 kwintal/ha menjadi 27,23 kwt/ha.

5.4 Peternakan

Jenis ternak yang diusahakan di Kota Cimahi meliputi sapi potong, kerbau, sapi perah, kuda, domba dan kambing. Ternak yang paling banyak dipelihara adalah domba yaitu sebanyak 13.487 ekor. Sedangkan ternak yang paling sedikit adalah kerbau yaitu 24 ekor. Selain itu juga disajikan data ternak unggas yang meliputi ayam buras, ayam ras pedaging, ayam ras petelur dan itik.

Pada tahun 2015, jumlah ternak ayam buras sebanyak 35.381 ekor, ayam ras pedaging sebanyak 82.122 ekor, itik sebanyak 11.719 ekor. Pada tahun 2015 semua jenis ternak mengalami penurunan populasi kecuali itik.

5.4 Livestock

Breeds cultivated in Cimahi City include beef cattle, buffalo, dairy cattle, horses, sheep and goats. Livestock is the most widely kept as many as 13.487 head of sheep. While livestock are buffalo are at least 24 birds. In addition, the data presented in poultry that includes free-range chicken, broiler chickens, laying chickens and ducks.

the number of free-range chickens as much as 35.381 tails, as many as 82,122 broiler tail, as many as 11,719 ducks tail. in the year 2015 for all population livestock decreased except duck.

<https://cimahikota.bps.go.id>

Tabel 5.1.1

Table

Luas Lahan Sawah (Ha) Dirinci Menurut Jenis Pengairan
Di Kota Cimahi Tahun 2016
*Wetland wide (Ha) Detailed By kinds Irrigation
In Cimahi City Year 2016*

No.		Kecamatan/ Sub district	Irigasi Teknis/ Irrigation Technical	Irigasi Setengah Teknis/ Irrigation Half Technical	Irigasi Sederhana/ Irrigation Simple
Urut	BPS				
(1)	(2)	(3)	(4)	(5)	(6)
1	010	Cimahi Selatan/ South Cimahi	-	46,30	-
2	020	Cimahi Tengah/ Middle Cimahi	-	5,42	-
3	030	Cimahi Utara/ North Cimahi	-	85,42	-
2016			-	137,14	-

Sumber : Dinas Pangan dan Pertanian Kota Cimahi

Source : Department of Food and Agriculture Cimahi City

Tabel 5.1.1 (Lanjutan)
Table (Continued)

No.		Kecamatan/ Sub district	Tadah Hujan/ Rainfed	Bukan PU/ Not Public Work	Jumlah/ Total
Urut	BPS				
(1)	(2)	(3)	(4)	(5)	(6)
1	010	Cimahi Selatan/ South Cimahi	6	-	6
2	020	Cimahi Tengah/ Middle Cimahi	-	-	-
3	030	Cimahi Utara/ North Cimahi	14	-	14
2016			20	-	20

Sumber : Dinas Pangan dan Pertanian Kota Cimahi
Source : Department of Food and Agriculture Cimahi City

Tabel 5.1.2

Table

Luas Lahan Kering (Ha) Dirinci Menurut Jenis Penggunaannya
Di Kota Cimahi Tahun 2016
*Dryland wide (Ha) Detailed By Type Usage
In Cimahi City Year 2016*

No.		Kecamatan/ Sub district	Pekarangan/Lahan Untuk Bangunan dan Halaman Sekitarnya/ Yard / Land For Building and Surrounding yard	Tegal/Kebun/ Ladang/Huma/ Gardens / Field	Padang Rumput/ Pasture
Urut	BPS				
(1)	(2)	(3)	(4)	(5)	(6)
1	010	Cimahi Selatan/ South Cimahi	35,6	60	-
2	020	Cimahi Tengah/ Middle Cimahi	196,72	40	-
3	030	Cimahi Utara/ North Cimahi	15	164	-
2016			247,32	264	0

Sumber : Dinas Pangan dan Pertanian Kota Cimahi
Source : Department of Food and Agriculture Cimahi City

Tabel 5.1.2 (Lanjutan)
Table (Continued)

No.		Kecamatan/ <i>Sub district</i>	Lahan Yang	Hutan Rakyat	Hutan	Perkebun- an/ <i>Plantation</i>
Urut	BPS		Sementara Tidak Diusahakan/ <i>The While Not Cultivated land</i>	Tanaman Kayu- kayuan/ <i>Forestry Timber woody plants</i>	Negara/ <i>State forest</i>	
(1)	(2)	(3)	(4)	(5)	(6)	(7)
1	010	Cimahi Selatan/ <i>South Cimahi</i>	-	-	-	-
2	020	Cimahi Tengah/ <i>Middle Cimahi</i>	-	-	-	-
3	030	Cimahi Utara/ <i>North Cimahi</i>	-	-	-	-
2016			0	0	0	0

Sumber : Dinas Pangan dan Pertanian Kota Cimahi
Source : Department of Food and Agriculture Cimahi City

Tabel 5.1.2 (Lanjutan)
Table (Continued)

No.	Kecamatan/ Sub district		Rawa-rawa Tidak Diusaha- kan/ <i>The swamp not Cultivated</i>	Tambak Tanaman Kayu- Kayuan/ <i>woody plants pond</i>	Kolam/ Tebat/ Empang/ <i>Pond</i>	Lainnya/ <i>Others</i>	Jumlah/ <i>Total</i>
Urut	BPS						
(1)	(2)	(3)	(4)	(5)	(6)	(7)	(8)
1	010	Cimahi Selatan/ <i>South Cimahi</i>	-	-	4	-	4
2	020	Cimahi Tengah/ <i>Middle Cimahi</i>	-	-	2	-	2
3	030	Cimahi Utara/ <i>North Cimahi</i>	-	-	3	-	3
2016			0	0	9	0	9

Sumber : Dinas Pangan dan Pertanian Kota Cimahi
Source : Department of Food and Agriculture Cimahi City

Tabel 5.1.3

Table

Luas Panen dan Rata-Rata Produksi Padi Sawah
Menurut Kecamatan Tahun 2016
*Harvested Area and Average Rice Production
According to the Sub district in 2016*

No.		Kecamatan/ Sub district	Luas/Large		Produksi/ Production (Kwt)	Rata-rata Produksi GKG/ Average Production (Kwt/Ha)
Urut	BPS		Tanam/ Planting (Ha)	Panen/ Harvest (Ha)		
(1)	(2)	(3)	(4)	(5)	(6)	(7)
1	010	Cimahi Selatan/ South Cimahi	86	106	6.148	58
2	020	Cimahi Tengah/ Middle Cimahi	12	14	938	67
3	030	Cimahi Utara/ North Cimahi	139	139	9.313	67
2016			237	259	16.669	64

Sumber : Dinas Pangan dan Pertanian Kota Cimahi

Source : Department of Food and Agriculture Cimahi City

Tabel 5.1.4

Table

Luas Panen dan Rata-Rata Produksi Jagung Muda
Menurut Kecamatan Tahun 2016
*Harvested Area and Average Baby Corn Production
According to the Sub district in 2016*

No.		Kecamatan/ Sub district	Luas/Large		Produksi/ Production (Kwt)	Rata-rata Produksi/ Average Production (Kwt/Ha)
Urut	BPS		Tanam/ Planting (Ha)	Panen/ Harvest (Ha)		
(1)	(2)	(3)	(4)	(5)	(6)	(7)
1	010	Cimahi Selatan/ South Cimahi	3	6	540	90
2	020	Cimahi Tengah/ Middle Cimahi	11	10	1000	100
3	030	Cimahi Utara/ North Cimahi	9	6	600	100
2016			23	22	2140	96,6

Sumber : Dinas Pangan dan Pertanian Kota Cimahi
Source : Department of Food and Agriculture Cimahi City

Tabel 5.1.5

Table

Luas Panen dan Rata-Rata Produksi Ubi Kayu
Menurut Kecamatan Tahun 2016
*Harvested Area and Average Cassava Production
According to the Sub district in 2016*

No.		Kecamatan/ Sub district	Luas/Large		Produksi/ Production (Kwt)	Rata-rata Produksi/ Average Production (Kwt/Ha)
Urut	BPS		Tanam/ Planting (Ha)	Panen/ Harvest (Ha)		
(1)	(2)	(3)	(4)	(5)	(6)	(7)
1	010	Cimahi Selatan/ South Cimahi	31	24	2.880	120
2	020	Cimahi Tengah/ Middle Cimahi	6	4	480	120
3	030	Cimahi Utara/ North Cimahi	3	3	330	110
2016			40	31	3.690	116,6

Sumber : Dinas Pangan dan Pertanian Kota Cimahi

Source : Department of Food and Agriculture Cimahi City

Tabel 5.1.6

Table

Luas Panen dan Rata-Rata Produksi Ubi Jalar
Menurut Kecamatan Tahun 2016
*Harvested Area and Average Sweet Potato Production
According to the Sub district in 2016*

No.		Kecamatan/ Sub district	Luas/Large		Produksi/ Production (Kwt)	Rata-rata Produksi/ Average Production (Kwt/Ha)
Urut	BPS		Tanam/ Planting (Ha)	Panen/ Harvest (Ha)		
(1)	(2)	(3)	(4)	(5)	(6)	(7)
1	010	Cimahi Selatan/ South Cimahi	20	14	1.400	100
2	020	Cimahi Tengah/ Middle Cimahi	25	25	2.750	110
3	030	Cimahi Utara/ North Cimahi	32	32	3.520	110
2016			77	71	7.670	106,6

Sumber : Dinas Pangan dan Pertanian Kota Cimahi

Source : Department of Food and Agriculture Cimahi City

Tabel 5.1.7

Table

Luas Panen dan Rata-Rata Produksi Tomat
Menurut Kecamatan Tahun 2016
*Harvested Area and Average Tomatoes Production
According to the Sub district in 2016*

No.		Kecamatan/ Sub district	Luas/Large		Produksi/ Production (Kwt)	Rata-rata Produksi/ Average Production (Kwt/Ha)
Urut	BPS		Tanam/ Planting (Ha)	Panen/ Harvest (Ha)		
(1)	(2)	(3)	(4)	(5)	(6)	(7)
1	010	Cimahi Selatan/ South Cimahi	-	-	-	-
2	020	Cimahi Tengah/ Middle Cimahi	-	-	-	-
3	030	Cimahi Utara/ North Cimahi	-	-	-	-
2016			0	0	0	0

Sumber : Dinas Pangan dan Pertanian Kota Cimahi

Source : Department of Food and Agriculture Cimahi City

Tabel 5.1.8

Table

Luas Panen dan Rata-Rata Produksi Pertsai/Sawi
Menurut Kecamatan Tahun 2016
*Harvested Area and Average Mustard Production
According to the Sub district in 2016*

No.		Kecamatan/ Sub district	Luas/Large		Produksi/ Production (Kwt)	Rata-rata Produksi/ Average Production (Kwt/Ha)
Urut	BPS		Tanam/ Planting (Ha)	Panen/ Harvest (Ha)		
(1)	(2)	(3)	(4)	(5)	(6)	(7)
1	010	Cimahi Selatan/ South Cimahi	3	4	480	120
2	020	Cimahi Tengah/ Middle Cimahi	-	-	-	-
3	030	Cimahi Utara/ North Cimahi	15	12	10	120
2016			18	16	490	120

Sumber : Dinas Pangan dan Pertanian Kota Cimahi
Source : Department

Tabel 5.1.9

Table

Luas Panen dan Rata-Rata Produksi Pisang
Menurut Kecamatan Tahun 2016
*Harvested Area and Average Banana Production
According to the Sub district in 2016*

No.		Kecamatan/ Sub district	Jumlah/Total			Produksi/ Production (Kwt)
Urut	BPS		Tanaman Baru/ New plant (pohon/ tree)	Tanaman yg dpt menghasilkan / Plant that can produce (pohon/ tree)	Tanaman yg menghasilkan /Plant that produce (pohon/ tree)	
(1)	(2)	(3)	(4)	(5)	(6)	(7)
1	010	Cimahi Selatan/ South Cimahi	500	1.500	1.500	610
2	020	Cimahi Tengah/ Middle Cimahi	-	-	-	-
3	030	Cimahi Utara/ North Cimahi	-	315	250	37,5
		2016	500	1.815	1.750	326,25

Sumber : Dinas Pangan dan Pertanian Kota Cimahi
Source : Department of and Agriculture Cimahi City

Tabel 5.1.10

Table

Luas Panen dan Rata-Rata Produksi Rambutan
Menurut Kecamatan Tahun 2016
*Harvested Area and Average Rambutan Production
According to the Sub district in 2016*

No.		Kecamatan/ Sub district	Jumlah/Total		Tanaman yg menghasilkan /Plant that produce (pohon/ tree)	Produksi/ Production (Kwt)
Urut	BPS		Tanaman Baru/ New plant (pohon/ tree)	Tanaman yg dpt menghasilkan / Plant that can produce (pohon/ tree)		
(1)	(2)	(3)	(4)	(5)	(6)	(7)
1	010	Cimahi Selatan/ South Cimahi	-	250	500	250
2	020	Cimahi Tengah/ Middle Cimahi	-	-	-	-
3	030	Cimahi Utara/ North Cimahi	-	325	175	325
2016			-	575	675	287,5

Sumber : Dinas Koperasi , UMKM, , Industri, Perdagangan dan Pertanian Kota Cimahi
Source : Department of and Agriculture Cimahi City

Tabel 5.2.1

Table

Jumlah Ternak Sapi Potong dan Kerbau
Di Kota Cimahi Tahun 2016 (ekor)
*Number of Cattle Beef Cattle and Buffaloes
In Cimahi Year 2016 (tail)*

No		Kecamatan/ Sub district	Sapi Potong/ Beef Cattle			Kerbau/ Buffaloes		
Urut	BPS		Jantan/ Male	Betina/ Female	Total/ Total	Jantan/ Male	Betina/ Female	Total/ Total
(1)	(2)	(3)	(4)	(5)	(6)	(7)	(8)	(9)
1	010	Cimahi Selatan/ South Cimahi	50	-	50	2	2	4
2	020	Cimahi Tengah/ Middle Cimahi	17	1	18	2	-	2
3	030	Cimahi Utara/ North Cimahi	48	9	57	15	-	15
2016			115	10	125	19	2	21

Sumber : Dinas Koperasi , UMKM , , Industri, Perdagangan dan Pertanian Kota Cimahi

Source : Department of Cooperatives, UMKM,, Industry, Trade and Agriculture Cimahi City

Tabel 5.2.2

Table

Jumlah Ternak Sapi Perah dan Kuda
Di Kota Cimahi Tahun 2016 (ekor)
*Number of Cattle Milch Cow and Horses
In Cimahi Year 2016 (tail)*

No		Kecamatan/ Sub district	Sapi Perah/ Milch Cow			Kuda/Horses		
Urut	BPS		Jantan/ Male	Betina/ Female	Total/ Total	Jantan/ Male	Betina/ Female	Total/ Total
(1)	(2)	(3)	(4)	(5)	(6)	(7)	(8)	(9)
1	010	Cimahi Selatan/ South Cimahi	-	-	-	270	190	460
2	020	Cimahi Tengah/ Middle Cimahi	-	25	25	-	-	-
3	030	Cimahi Utara/ North Cimahi	-	842	842	100	66	166
2016			-	867	867	370	256	626

Sumber : Dinas Pangan dan Pertanian Kota Cimahi

Source : Department of Cooperatives, UMKM,, Industry, Trade and Agriculture Cimahi City

Tabel 5.2.3

Table

Jumlah Ternak Domba dan Kambing
Di Kota Cimahi Tahun 2016 (ekor)
*Number of Sheep and Goat
In Cimahi Year 2016 (tail)*

No		Kecamatan/ Sub district	Domba/Sheep			Kambing/Goat		
Urut	BPS		Jantan/ Male	Betina/ Female	Total/ Total	Jantan/ Male	Betina/ Female	Total/ Total
(1)	(2)	(3)	(4)	(5)	(6)	(7)	(8)	(9)
1	010	Cimahi Selatan/ South Cimahi	6.025	1.632	7.657	21	37	58
2	020	Cimahi Tengah/ Middle Cimahi	1.100	615	1.715	-	-	-
3	030	Cimahi Utara/ North Cimahi	2.260	1.925	4.385	59	45	104
2016			9.585	4.172	13.757	80	82	162

Sumber : Dinas Pangan dan Pertanian Kota Cimahi

Source : Department of Cooperatives, UMKM,, Industry, Trade and Agriculture Cimahi City

Tabel 5.2.4

Table

Jumlah Ternak Ayam Buras dan Ras Pedaging
Di Kota Cimahi Tahun 2016 (ekor)
*Number of Native Chicken and Broiler
In Cimahi Year 2016 (tail)*

No		Kecamatan/ Sub district	Ayam Buras/ Native Chicken			Ayam Ras Pedaging/Broiler		
Urut	BPS		Jantan/ Male	Betina/ Female	Total/ Total	Jantan/ Male	Betina/ Female	Total/ Total
(1)	(2)	(3)	(4)	(5)	(6)	(7)	(8)	(9)
1	010	Cimahi Selatan/ South Cimahi	5.925	5.113	11.038	500	4.009	45.009
2	020	Cimahi Tengah/ Middle Cimahi	5.075	3.575	8.650	-	-	-
3	030	Cimahi Utara/ North Cimahi	7.850	8.550	16.400	57.250	45.000	102.250
2016			18.850	17.238	36.088	57.750	49.009	106.759

Sumber : Dinas Pangan dan Pertanian Kota Cimahi

Source : Department of Cooperatives, UMKM,, Industry, Trade and Agriculture Cimahi City

Tabel 5.2.5

Table

Jumlah Ternak Ayam Ras Petelur dan Itik
Di Kota Cimahi Tahun 2016 (ekor)
Number of Laying Chicken and Duck
In Cimahi Year 2016 (tail)

No		Kecamatan/ Sub district	Ras Petelur/ Laying Chicken			Itik/Duck		
Urut	BPS		Jantan/ Male	Betina/ Female	Total/ Total	Jantan/ Male	Betina/ Female	Total/ Total
(1)	(2)	(3)	(4)	(5)	(6)	(7)	(8)	(9)
1	010	Cimahi Selatan/ South Cimahi	-	-	-	-	5.375	5.375
2	020	Cimahi Tengah/ Middle Cimahi	-	-	-	-	1.955	1.955
3	030	Cimahi Utara/ North Cimahi	1.130	-	1.130	-	4.623	4.623
2016			1.130	-	1.130	-	11.953	11.953

Sumber : Dinas Pangan dan Pertanian Kota Cimahi

Source : Department of Cooperatives, UMKM,, Industry, Trade and Agriculture Cimahi City

Tabel 5.2.6

Table

Realisasi Vaksinasi Rabies Menurut Kecamatan Tahun 2016 (ekor)
Rabies Vaccination realization According to District Year 2016 (tail)

No.		Kecamatan/ Sub District	Anjing/Dogs			
Urut	BPS		Piara/Foster		Liar/Wild	
			Target/ Target	Realisasi/ Realization	Target/ Target	Realisasi/ Realization
(1)	(2)	(3)	(4)	(5)	(6)	(7)
1	010	Cimahi Selatan/ South Cimahi	52	-	93	NR
2	020	Cimahi Tengah/ Middle Cimahi	64	-	97	NR
3	030	Cimahi Utara/ North Cimahi	63	-	91	NR
2016			1.824	301	212	NR

Sumber : Dinas Pangan dan Pertanian Kota Cimahi

Source : Department of Cooperatives, UMKM,, Industry, Trade and Agriculture Cimahi City

Tabel 5.2.7

Table

Luas Areal Tempat Pemeliharaan Ikan (Ha)

Di Kota Cimahi Tahun 2016

*Areas for Maintenance Fish Place (Ha)**In Cimahi City The year 2016*

No		Kecamatan/ Sub District	Kolam	Sawah/ Fonds fields	KAD	Jumlah/ Total	Unit Pembenihan Rakyat/ Hatchery
Urut	BPS						
(1)	(2)	(3)	(4)	(5)	(6)	(7)	(8)
1	010	Cimahi Selatan/ South Cimahi	2,07	-	-	-	-
2	020	Cimahi Tengah/ Middle Cimahi	1,54	-	-	-	-
3	030	Cimahi Utara/ North Cimahi	3,14	-	-	-	-
2016			6,75	-	-	-	-

Sumber : Dinas Pangan dan Pertanian Kota Cimahi

Source : Department of Cooperatives, UMKM,, Industry, Trade and Agriculture Cimahi City

<https://cimahikota.bps.go.id>



BAB VI

Industri

Industry

<https://cimahikota.bps.go.id>



Kontribusi terbesar dalam pembangunan ekonomi di Kota Cimahi pada tahun 2014 didominasi oleh sektor industri pengolahan. Sumber data sektor industri ini diperoleh dari hasil survei tahunan perusahaan industri besar/średang. Dalam pengumpulan data statistik industri, yang dimaksud dengan industri besar adalah perusahaan dengan jumlah pekerja 100 orang atau lebih, industri sedang dengan jumlah pekerja antara 20 sampai dengan 99 orang, sedangkan Industri kecil mempunyai pekerja antara 5 sampai dengan 19 orang dan perusahaan yang mempunyai pekerja kurang dari 5 orang disebut usaha rumah tangga.

Jumlah perusahaan industri pada tahun 2014 terdiri dari industri besar sebanyak 63 perusahaan dan industri sedang sebanyak 67 perusahaan. Jumlah perusahaan industri besar/średang paling banyak berada di wilayah kecamatan Cimahi Selatan, yaitu 95 perusahaan (73,08 %). Sedangkan yang paling sedikit berada di wilayah kecamatan Cimahi Utara, yaitu 15 perusahaan (9,2 %).

Kebutuhan listrik baik bagi industri maupun rumahtangga di Kota Cimahi sebagian besar bersumber dari perusahaan umum listrik negara (PLN)

The largest share in the economic development in the Cimahi City in 2014 was dominated by manufacturing industry sector. Sources of the industrial sector data is obtained from the industrial companies annual survey of large and medium. In statistical data collection industry, which is a big industry is a company with a total 100 employees or more, industry is the number of workers between 20 to 99 people, while small industry workers have between 5 to 19 persons and companies which have less workers of 5 people called home businesses.

Number of industrial companies in 2014 consisted of 63 large industrial companies and industries are as much as 67 companies. number of large industrial companies / are most in South Cimahi districts, namely 95 companies (73.08%). While the least was in North Cimahi districts, namely 15 companies (9.2%)

Electricity demand for both industrial and household in Cimahi largely sourced from the general state electricity company (PLN)

INDUSTRIAL & ELECTRIC

dan sebagian lainnya dari luar PLN. Pada tahun 2015 jumlah keluarga yang telah menikmati aliran listrik dari sumber penerangan PLN sebanyak 200.302 keluarga. Sedang listrik yang disalurkan oleh PLN perbulannya mencapai 1.248 juta Kwh/VA.

Kebutuhan akan air bersih di Kota Cimahi bersumber dari PDAM Kota Cimahi. Dan setiap bulan kebutuhan akan air bersih rata-rata mencapai 245.768 m³. Volume air yang disalurkan selama 2015 sebesar 2.949.563 m³, dan konsumen terbesar berada pada rumah tangga sebesar 2.262.902 m³ atau 76,72 persen.

and others from outside the PLN. In 2014 the number of families who have enjoyed Isitrik flow of light sources as much as 200.302 family. Electricity being supplied by PLN 1.248 million Kwh per month to reach / VA.

The need for clean water comes out of taps Cimahi Cimahi. And every month the need for clean water an average of 245.768 m³. The volume of water delivered during 2015 of 2.949.563 m³, and the biggest consumer is the household size of 2.262.902 m³ or 76,72 percent.

Tabel 6.1.1
Table
Jumlah Perusahaan Industri Besar Dan Sedang
Menurut Jenis Di Kota Cimahi Tahun 2016
Number of Large and Medium Industries Company
By Type In Cimahi Year 2016

No. Urut BPS	Kecamatan/ <i>Sub district</i>	Industri/ <i>Industrial</i>		
		Kecil/ <i>Small</i>	Sedang/ <i>Medium</i>	Besar/ <i>Large</i>
(1)	(2)	(3)	(4)	(5)
1 010	Cimahi Selatan/ <i>South Cimahi</i>	NR	47	48
2 020	Cimahi Tengah/ <i>Middle Cimahi</i>	NR	8	15
3 030	Cimahi Utara/ <i>North Cimahi</i>	NR	12	0

Sumber : BPS Kota Cimahi
Source: BPS Statistics of Cimahi City

Tabel 6.1.2

Table

Jumlah Keluarga yang Menggunakan Listrik
 Sebagai Sumber Penerangan
 Di Kota Cimahi Tahun 2016
*Number of Families Who Use Electricity
 As a Source lighting
 In Cimahi City Year 2016*

No.		Kecamatan/ Sub District	Listrik/Electricity (PLN)
Urut	BPS		
(1)	(2)	(3)	(4)
1	010	Cimahi Selatan/ South Cimahi	99.599
2	020	Cimahi Tengah/ Middle Cimahi	40.281
3	030	Cimahi Utara/ North Cimahi	60.422

Sumber : Potensi Kelurahan BPS Kota Cimahi
 Sources: Urban Village Potency BPS Cimahi City

Tabel 6.1.3

Table

Jumlah KWH/VA Listrik Yang Disalurkan
Di Kota Cimahi Tahun 2016
*Number of KWH / VA Electricity which connected
In Cimahi City Year 2016*

No.	Bulan/Month	Kwh/VA
(1)	(2)	(3)
1.	Januari/January	105.497.472
2.	Februari/February	99.605.412
3.	Maret/march	109.537.256
4.	April/April	106.055.807
5.	Mei/May	108.356.099
6.	Juni/June	107.508.778
7.	Juli/July	78.327.430
8.	Agustus/August	105.808.997
9.	September/September	105.589.149
10.	Oktober/October	109.899.172
11.	Nopember/November	106.646.979
12.	Desember/December	104.735.835

Sumber : PLN Kota Cimahi

Source : PLN Cimahi City

Tabel 6.1.4*Table*

Jumlah Air Yang Disalurkan (M3) Per Bulan
 Dirinci Menurut Jenis Konsumen Tahun 2016
*Number of water which connected (M3) Per Month
 Detailed By Type Consumers Year 2016*

No.	Bulan/Month	Rumah Tangga/ Household	Niaga/ Perdagangan/ Trade	Badan Sosial/ Social Board
(1)	(2)	(3)	(4)	(5)
1.	Januari/January	218.653	14.708	656
2.	Februari/February	214.635	13.856	981
3.	Maret/march	192.899	14.316	885
4.	April/April	218.271	16.339	863
5.	Mei/May	217.139	14.408	1.140
6.	Juni/June	219.623	15.070	889
7.	Juli/July	220.244	15.735	967
8.	Agustus/August	220.729	15.801	864
9.	September/September	157.083	13.731	581
10.	Oktober/October	99.876	9.802	259
11.	Nopember/November	104.443	10.701	373
12.	Desember/December	179.307	15.616	682

Sumber : PDAM Kota Cimahi
 Source: Cimahi Regional Waters Company

Tabel 6.1.4 (Lanjutan)
Table (Continued)

No.	Bulan/Month	Umum/ Public	Intansi Pemerintah/ Government	Lainnya/ Other	Jumlah/ Total
(1)	(2)	(6)	(7)	(8)	(9)
1.	Januari/January	5.400	3.304	48.225	290.946
2.	Februari/February	5.164	3.913	43.195	281.744
3.	Maret/march	5.032	3.735	36.381	253.248
4.	April/April	53549	4.357	37.385	282.764
5.	Mei/May	4.873	3.830	42.089	283.479
6.	Juni/June	4.730	3.806	42.703	286.479
7.	Juli/July	5.433	3.403	36.916	282.698
8.	Agustus/August	4.565	4.277	33.859	280.095
9.	September/September	3.794	2.721	21.901	199.811
10.	Oktober/October	3.280	4.601	16.668	131.486
11.	Nopember/November	3.022	1.937	19.239	139.715
12.	Desember/December	3.447	4.169	33.535	236.756

Sumber : PDAM Kota Cimahi
 Source: Cimahi Regional Waters Company



BAB VII

Perhubungan

Transportation

<https://cimahkota.bps.go.id>



Pembangunan akan semakin meningkat jika lalu lintas perhubungan darat tidak mengalami hambatan, terutama dalam membawa hasil produksi dan bahan baku. Perhubungan darat merupakan salah satu sektor yang cukup besar perannya dalam pembangunan karena kontribusinya dalam menembus keterisolasian suatu daerah.

Di Kota Cimahi peranan perhubungan darat cukup dominan terutama untuk menyalurkan produk-produk industri ke berbagai daerah. Selain itu perhubungan darat sangat dibutuhkan dalam melayani kebutuhan masyarakat terutama dalam menggerakkan roda perekonomian di wilayah kota.

Panjang jalan di Kota Cimahi pada akhir tahun 2014 adalah 126.777 meter. Jika dirinci menurut pengelolaannya maka sebesar 3,41 persen di antaranya adalah jalan nasional dan 7,38 persen merupakan jalan propinsi, dan sisanya jalan kota.

Dari seluruh jalan yang dikelola Kota Cimahi, 90.482 M (80,00%) dalam kondisi baik, sepanjang 18.920 M (16,73%) dalam kondisi sedang, dan 3.655 M (3,23%) dalam kondisi rusak.

Development will increase if the land communications traffic is not congested, especially in bringing products and raw materials. Land transportation sector is one of a fairly large role in the development because of its contribution in penetrating the isolation of an area.

Cimahi role in land transport is dominant mainly to distribute industrial products to various regions. Besides land transportation is needed in serving the needs of the community, especially in moving the economy in the city.

Cimahi long way by the end of 2014 was 126.777 meter. If broken down by the management of 3,14 percent of whom are national roads and provincial roads is 7,38 percent, and the rest of the city.

Of all roads managed Cimahi, 90,482 M (80.00%) in good condition, 18,920 M (16.73%) in the medium, and 3,655 M (3.23%) in a damaged condition.

Peranan Telekomunikasi dalam struktur perekonomian Kota Cimahi pun cukup dominan. Tanpa adanya kontribusi telekomunikasi, dunia usaha di kota ini tidak akan maju seperti sekarang. Tujuannya adalah untuk meningkatkan kemampuan/efisiensi dan keandalan dalam memberikan jasa telekomunikasi dan informasi kepada masyarakat dengan memanfaatkan kemajuan teknologi.

Hal ini dapat dilihat dari kapasitas telepon terpasang dan fasilitas telepon yang dapat digunakan oleh masyarakat umum. Jumlah rumah tangga yang telah memiliki telepon di Kota Cimahi sebanyak 37.968 rumah tangga, sedangkan fasilitas telepon lainnya yang dapat digunakan oleh masyarakat terdiri dari 228 wartel / Warnet.

Pada tahun ini data mengenai jumlah kendaraan yang wajib melakukan uji ulang kelayakan / KIR didapat dari Dinas Perhubungan. Manfaat data ini adalah dapat mengetahui perkembangan jumlah kendaraan angkutan umum baik angkutan manusia maupun barang.

Jumlah mobil pengangkutan barang merupakan mobil yang paling banyak diuji KIR di tahun 2014 sebesar 7.243 kendaraan atau 75,92 persen dari total kendaraan diuji. Persentase terbesar berikutnya ada pada kendaraan angkutan bis sebesar 22,18 persen.

Role of Telecommunications in Cimahi economic structure is quite dominant. Without the contribution of telecommunications, the business community in this city will not be as advanced as today. The goal is to improve the ability / efficiency and reliability in providing telecommunications and information services to the community by utilizing technological advances.

It can be seen from the capacity built-in phone and telephone facilities that can be used by the general public. The number of households that have had the phone in Cimahi as many as 37.968 households, while the other telephone facilities that can be used by the community consists of 228 warnet/wartel.

At this year's data on the number of vehicles that are required to test the feasibility / KIR obtained from the Department of Transportation. Benefits of this data is that it can determine the development of both the number of public transport vehicles and goods transport.

Number of freight cars is the most tested car KIR in 2014 amounted to 7,243 vehicles or 75.92 percent of the total vehicles tested. The next largest percentage is on bus transport vehicles by 22.18 percent.

Tabel 7.1.1

Table

Panjang dan Lebar Jalan Menurut Jenis
Di Kota Cimahi Tahun 2017
*Length and Width of Road by Type
In Cimahi City Year 2017*

Jenis Jalan/ <i>Type of Road</i>	Panjang/ <i>Length</i> [M]	Lebar/ <i>Width</i> [M]
(1)	(2)	(3)
1. Jalan Nasional/ <i>National Road</i>	4.320	10-12
2. Jalan Propinsi/ <i>Provincial Road</i>	9.360	6-10
3. Jalan Kota/ <i>City Road</i>	113.097	5-6
4. Jalan Kecamatan Cimahi Selatan/ <i>Sub district South Cimahi Road</i>	40.962	5-6
5. Jalan Kecamatan Cimahi Tengah/ <i>Sub district Middle Cimahi Road</i>	32.994	5-6
6. Jalan Kecamatan Cimahi Utara/ <i>Sub district North Cimahi Road</i>	39.141	8-10

*Catatan : Lebar jalan meliputi jalan
pengerasan & Rumija/*

*Note: The width of the road includes
hardening & Rumija*

*Sumber : Dinas Pekerjaan Umum Kota Cimahi
Source: Department of Public Works Cimahi City*

Tabel 7.1.2

Table

Kondisi Ruas Jalan Di Kota Cimahi Tahun 2017
Roads conditions in Cimahi City Year 2017

No.	Ruas Jalan/Roads	Panjang/ Length (M)	Lebar/ Width (M)	Baik/ Good	Se- dang/ Medium	Rusak/ Damage	Rusak berat/ Severely Damage
(1)	(2)	(3)	(4)	(5)	(6)	(7)	(8)
1	Jl. Mahar Martanegara	2.800	10	2.400	400	-	-
2	Jl. Cibogo	1.900	3	1.000	900	-	-
3	Jl. Ciseupan	800	4	730	30	-	-
4	Jl. Kebon Kopi	2.050	6	1.900	100	50	-
5	Jl. Cibaligo	5.660	6	3.460	2000	200	-
6	Jl. Cireundeu	1.600	6	1.200	400	-	-
7	Jl. Rancabentang	1.700	4	1.000	600	100	-
8	Jl. Melong raya	780	7	600	180	-	-
9	Jl. Melong Asih	1.200	4-5	1.000	200	-	-
10	Jl. Melong I	810	4-5	710	100	-	-
11	Jl. Kerkof	3.500	6	2.550	350	600	-
12	Jl. Muara Takus	670	4-6	600	-	70	-
13	Jl. HMS Mintadireja, SH	1.400	12	1.400	-	-	-
14	Jl. Industri I	640	6	340	300	-	-
15	Jl. Industri II	875	6	875	-	-	-
16	Jl. Industri III	395	6	-	395	-	-
17	Jl. Industri IV	620	6	270	350	-	-
18	Jl. Gempolsari	1.023	6	900	123	-	-
19	Jl. Padat Karya I	1.100	6	1.000	-	100	-
20	Jl. Padat Karya II	1.500	6	1.100	-	400	-
21	Jl. Haji bakar	800	4	600	200	-	-
22	Jl. Mancong	1.045	6-10	1.045	-	-	-
23	Jl. Kalasan raya	365	5-6	245	120	-	-
24	Jl. Kalasan I	235	5-6	200	35	-	-
25	Jl. Kalasan II	330	6	200	130	-	-
26	Jl. Roro Jongrang Raya	630	7	630	-	-	-

Tabel 7.1.2 (Lanjutan)

Table (Continued)

No.	Ruas Jalan/Roads	Panjang/ Length (M)	Lebar/ Width (M)	Baik/ Good	Sedang/ Medium	Rusak/ Damage	Rusak berat/ Severely Damage
(1)	(2)	(3)	(4)	(5)	(6)	(7)	(8)
27	Jl. Joyodikromo	785	4	-	350	435	-
28	Jl. Sadarmanah	1.750	4-7	1.200	550	-	-
29	Jl. Pahlawan Desa	625	4	625	-	-	-
30	Jl. Kihapit Barat	450	8	450	-	-	-
31	Jl. Kihapit Timur	700	6	700	-	-	-
32	Jl. Sindangsari	250	6	175	75	-	-
33	Jl. Singosari	600	6	500	100	-	-
34	Jl. Borobudur Raya	365	6	365	-	-	-
35	Jl. Dacota	245	6	245	-	-	-
36	Jl. Hercules Raya	154	6	154	-	-	-
37	Jl. Bomber Raya	178	6	178	-	-	-
38	Jl. Mig Raya	232	6	232	-	-	-
39	Jl. Jumbo Jet Raya	200	6	200	-	-	-

Cimahi Selatan/
South Cimahi

Sumber : Dinas Pekerjaan Umum Kota Cimahi

Source: Department of Public Works Cimahi City

Tabel 7.1.2 (Lanjutan)
Table (Continued)

No.	Ruas Jalan/Roads	Panjang/ Length (M)	Lebar/ Width (M)	Baik/ Good	Sedang/ Medium	Rusak/ Damage	Rusak berat/ Severely Damage
(1)	(2)	(3)	(4)	(5)	(6)	(7)	(8)
1	Jl. MK. Wiganda Sasmita	545	8-10	545	-	-	-
2	Jl. Gedung Empat	400	12-15	400	-	-	-
3	Jl. Gandawijaya	675	12	675	-	-	-
4	Jl. Pasar Atas	180	11	180	-	-	-
5	Jl. Pabrik Aci	415	10	415	-	-	-
6	Jl. Pacinan	408	5	408	-	-	-
7	Jl. Kaum	165	11	165	-	-	-
8	Jl. Rd. Embang Artawidjadja	280	4-8	280	-	-	-
9	Jl. Lurah	620	6	620	-	-	-
10	Jl. Asem Timur	160	8	160	-	-	-
11	Jl. Asem Barat	68	4	68	-	-	-
12	Jl. Sasmita	148	6	8	140	-	-
13	Jl. Kebon Kalapa	425	6	425	-	-	-
14	Jl. Kebon Cau	400	6	400	-	-	-
15	Jl. Ubed	86	6	86	-	-	-
16	Jl. Terusan	380	7	380	-	-	-
17	Jl. Ria	140	8	140	-	-	-
18	Jl. Simpang	335	7	335	-	-	-
19	Jl. Dustira	525	12	525	-	-	-
20	Jl. Sriwijaya	815	17	715	100	-	-
21	Jl. Abdul halim	1.600	4-6	1.500	100	-	-
22	Jl. Kalidam	765	9	765	-	-	-
23	Jl. Poncol	400	10	200	200	-	-
24	Jl. Lapang Tembak	1.390	5	1.390	-	-	-
25	Jl. Kebon Sari	390	5	390	-	-	-
26	Jl. Pondok Dustira	2.100	8	1.800	300	-	-
27	Jl. Terusan Kalidam	935	6	935	-	-	-
28	Jl. Sudirman	980	12	880	100	-	-
29	Jl. Ratulangi	757	6	757	-	-	-
30	Jl. Stasion	410	10	410	-	-	-

Tabel 7.1.2 (Lanjutan)
Table (Continued)

No.	Ruas Jalan/Roads	Panjang/ Length (M)	Lebar/ Width (M)	Baik/ Good	Sedang/ Medium	Rusak/ Damage	Rusak berat/ Severely Damage
(1)	(2)	(3)	(4)	(5)	(6)	(7)	(8)
31	Jl. Urip Sumohardjo	300	12	300	-	-	-
32	Jl. Pasopati	450	8	450	-	-	-
33	Jl. Sukimun	415	6	415	-	-	-
34	Jl. Haji Haris	1.330	6	530	800	-	-
35	Jl. Bapa ampi	820	6	395	425	-	-
36	Jl. Kartini	230	8	23091	-	-	-
37	Jl. Kh. Usman Dhomiri	1.220	6	1.220	-	-	-
38	Jl. Cisanakan	1.845	6	1.345	200	300	-
39	Jl. Sisingamangaraja	1.215	8	1.215	-	-	-
40	Jl. Pasir Kumeli	690	9	490	200	-	-
41	Jl. Ibu Ganirah	3.075	5	3.075	-	-	-
42	Jl. Cigugur	1.160	5	1.160	-	-	-
43	Jl. Munajan	770	10	770	-	-	-
44	Jl. Unjani	340	6	340	-	-	-
45	Jl. Pojok Selatan	735	4	735	-	-	-
46	Jl. Pandai	530	3	530	-	-	-
47	Jl. Sekolahan	132	4	132	-	-	-
48	Jl. Dra. Kh. Djulaeha Karmita	355	6	355	-	-	-
49	Jl. W. Contong	485	6	485	-	-	-

Cimahi Tengah/
Middle Cimahi

Sumber : Dinas Pekerjaan Umum Kota Cimahi
Source: Department of Public Works Cimahi

Tabel 7.1.2 (Lanjutan)
Table (Continued)

No.	Ruas Jalan/Roads	Panjang/ Length (M)	Lebar/ Width (M)	Baik/ Good	Sedang/ Medium	Rusak/ Damage	Rusak berat/ Severely Damage
(1)	(2)	(3)	(4)	(5)	(6)	(7)	(8)
1	Jl. Daeng M Ardiwinata	2.470	8-13	1.970	500	-	-
2	Jl. Margaluyu	1.400	4	1.200	200	-	-
3	Jl. Cipageran	1.365	5-7	865	-	500	-
4	Jl. Karyabakti	1.755	3	655	800	300	-
5	Jl. Kamarung	1.533	4-7	1.333	200	-	-
6	Jl. Pasantren	2.000	4-7	1.800	200	-	-
7	Jl. Jati Serut	635	8-15	535	100	-	-
8	Jl. Rancabali	1.967	3-6	1.767	200	-	-
9	Jl. Cikendal	500	3-7	500	-	-	-
10	Jl. Veteran	2.000	4-7	1.700	300	-	-
11	Jl. Sirnarasa	793	5-7	598	195	-	-
12	Jl. Sentral	929	3-7	479	450	-	-
13	Jl. Cimenteng	2.300	3	1.845	455	-	-
14	Jl. Permana	1.400	4	1.300	100	-	-
15	Jl. Sukarasa	800	3-4	800	-	-	-
16	Jl. Ciawitali	2.035	9	1.735	300	-	-
17	Jl. Babakan Loa	1.432	9	-	1.432	-	-

Tabel 7.1.2 (Lanjutan)
Table (Continued)

No.	Ruas Jalan/Roads	Panjang/ Length (M)	Lebar/ Width (M)	Baik/ Good	Sedang/ Medium	Rusak/ Damage	Rusak berat/ Severely Damage
(1)	(2)	(3)	(4)	(5)	(6)	(7)	(8)
18	Jl. Rd. Hardjakusumah	622	8-19	622	-	-	-
19	Jl. Sentra Asri	350	6	-	350	-	-
20	Jl. Sariwangi	500	5	420	80	-	-
21	Jl. Haji Noor	395	6-11	195	200	-	-
22	Jl. Puri	924	5-8	824	100	-	-
23	Jl. Pasirkaliki	2.100	4	1.000	500	600	-
24	Jl. Pakuhaji	300	4	300	-	-	-
25	Jl. Sukajaya	1.300	5	800	500	-	-
26	Jl. Gunung Batu Dalam	1.463	8-16	1.063	400	-	-
27	Jl. Sangkuriang	2.217	6-20	1.917	300	-	-
28	Jl. Entjep kartawiria	600	6	600	-	-	-
29	Jl. Stadion	580	5-10	480	100	-	-
30	Jl. Martasik	1.150	3-4	950	200	-	-
31	Jl. Budi	475	3	475	-	-	-
32	Jl. Permana Barat	305	5	100	205	-	-
33	Jl. Aruman	546	7	546	-	-	-

Cimahi Utara

Sumber : Dinas Pekerjaan Umum Kota Cimahi
Source : Department of Public Works Cimahi

TRANSPORTATION & COMMUNICATION

Tabel 7.1.3

Table

Jumlah sarana Pos dan Telekomunikasi
Di Kota Cimahi Tahun 2016
*The number of facilities and Telecommunication Post
In Cimahi City Year 2016*

No.		Pos dan Telekomunikasi				
Urut	BPS	Kecamatan/ Sub District	Kantor Pos/ Post Office	Telpon/Telephone		
				Rumah tangga/ Household	Umum Kartu /Koin/ Public	Wartel/ Warnet
(1)	(2)	(3)	(4)	(5)	(6)	(7)
1	010	Cimahi Selatan	3	19.452	-	114
2	020	Cimahi Tengah	3	9.905	2	104
3	030	Cimahi Utara	-	8.611	-	10

*Sumber : Profil Pemerintahan Kota Cimahi
Sources: Government Profile Cimahi City*

Tabel 7.1.4*Table*

Jumlah Satuan Sambungan Line (SSL) dari PT Telkom
di Kota Cimahi Tahun 2016

		Jenis Layanan SSL	Cimahi	Nanjung
(1)	(2)	(3)	(4)	(5)
1	USEE TV / 3P		13.210	972
2	INET / 2P		9.972	2.027
3	Telepon / 1P		9.096	1.171
<hr/>				
<hr/>				

Sumber : PT Telkom Kota Cimahi

Source : PT Telkom Cimahi City

TRANSPORTATION & COMMUNICATION

Tabel 7.1.5

Table

Jumlah Kendaraan Yang Diuji Di Kota Cimahi Tahun 2016
The number of Vehicle Tested In Cimahi City year 2016

Bulan/Month	Mobil/ Cars PNP	Mobil Bis/Bus	Mobil Barang/ Cars goods	Mobil Khusus/ Special car	Jumlah/ Total
[1]	[2]	[3]	[4]	[5]	[6]
1. Januari/January	3	178	698	7	886
2. Februari/February	5	147	453	9	614
3. Maret/March	3	157	576	13	749
4. April/April	1	198	635	13	847
5. Mei/May	3	155	577	9	744
6. Juni/June	3	197	594	11	805
7. Juli/July	1	158	660	18	837
8. Agustus/August	4	176	522	11	713
9. September/September	2	181	621	12	816
10. Oktober/October	-	196	668	11	875
11. November/November	5	139	574	8	726
12. Desember/December	3	228	194	665	32

Sumber : Dinas Perhubungan Kota Cimahi.

Sources: Department of Transportation Cimahi City

Tabel 7.1.6

Table

Kegiatan Jumlah Pengiriman Surat dan Paket
Serta Wesel Di Kantor Pos Cimahi Tahun 2017
*Activity Total Delivery Letters and Packages
In the Notes as well as Post Office Cimahi In 2017*

Uraian/Description	Satuan/ Unit	Januari/ January	Februari/ February	Maret/ March	April/ April
[1]	[2]	[3]	[4]	[5]	[6]
Surat Pos Dalam negeri					
Standard	Pucuk	1.367	1.998	2.453	1.345
Kilat Biasa	Pucuk	-	-	-	-
Kilat Khusus	Pucuk	15.184	18.577	22.378	11.926
Pos Express	Pucuk	14.714	29.328	15.926	11.241
Surat Pos Luar Negeri					
Standard	Buah	104	147	84	174
EMS	Buah	65	37	55	35
Paket Pos Dalam Negeri					
Standard	Buah	921	2.277	2.376	1.355
Kilat Khusus	Buah	922	1.071	1.095	1.156
Wesel Pos Dalam Negeri					
Kirim	Trans	2.423	2.746	2.767	2.549
Bayar	Trans	1.254	1.164	1.328	1.155
Western Union Kirrim	Trans	14	9	16	8
Wesel Pos Luar Negeri					
Bayar	Trans	41	46	63	43
Western Union Bayar	Trans	722	685	763	698
Giro Pos					
Setor	Trans	54	90	38	52
Bayar	Trans	11	14	23	16
Payment Point					
Penerimaan Setoran	Trans	30.539	30.201	32.243	31.871
Pembayaran	Trans	1.041	702	695	698

Sumber : PT POSINDO Kota Cimahi

Tabel 7.1.6 (Lanjutan)
Table (Continued)

Uraian/Description	Satuan/ Unit	Mei/ May	Juni/ June	Juli/ July	Agustus/ August
[1]	[2]	[3]	[4]	[5]	[6]
Surat Pos Dalam negeri					
Standard	Pucuk	1.380	1.927	2.802	949
Kilat Biasa	Pucuk	1	-	-	2
Kilat Khusus	Pucuk	9.043	10.249	10.120	12.354
Pos Express	Pucuk	5.157	6.291	4.489	3.342
Surat Pos Luar Negeri					
Standard	Buah	98	126	286	191
EMS	Buah	41	33	33	24
Paket Pos Dalam Negeri					
Standard	Buah	1.412	1.525	874	1.337
Kilat Khusus	Buah	1.243	1.339	1.217	1.009
Wesel Pos Dalam Negeri					
Kirim	Trans	2.461	2.727	2.203	2.476
Bayar	Trans	1.249	1.257	1.260	1.132
Western Union Kirrim	Trans	15	15	22	21
Wesel Pos Luar Negeri					
Bayar	Trans	34	31	52	28
Western Union Bayar	Trans	698	775	873	652
Giro Pos					
Setor	Trans	39	43	42	40
Bayar	Trans	21	23	24	34
Payment Point					
Penerimaan Setoran	Trans	29.877	30.841	29.585	30.152
Pembayaran	Trans	701	715	723	604

Sumber : PT POSINDO Kota Cimahi

Tabel 7.1.7 (Lanjutan)
Table (Continued)

<i>Uraian/Description</i>	<i>Satuan/ Unit</i>	<i>Septem ber/ Septem ber</i>	<i>Oktober/ October</i>	<i>Nopem ber/ Novem ber</i>	<i>Desember/ December</i>
[1]	[2]	[3]	[4]	[5]	[6]
Surat Pos Dalam negeri					
Standard	Pucuk	3.310	476	160	2.810
Kilat Biasa	Pucuk	5	350	431	437
Kilat Khusus	Pucuk	12.177	12.507	12.544	14.104
Pos Express	Pucuk	4.552	3.969	5.158	3.371
Surat Pos Luar Negeri					
Standard	Buah	159	86	68	156
EMS	Buah	62	50	40	46
Paket Pos Dalam Negeri					
Standard	Buah	1.614	1.701	1.628	1.905
Kilat Khusus	Buah	936	963	1.014	1.180
Wesel Pos Dalam Negeri					
Kirim	Trans	2.558	2.656	2.529	2.376
Bayar	Trans	1.186	1.157	1.183	1.052
Western Union Kirrim	Trans	14	18	26	21
Wesel Pos Luar Negeri					
Bayar	Trans	32	46	33	28
Western Union Bayar	Trans	744	711	758	749
Giro Pos					
Setor	Trans	70	40	46	36
Bayar	Trans	18	17	18	22
Payment Point					
Penerimaan Setoran	Trans	29.863	30.889	29.011	31.870
Pembayaran	Trans	714	690	788	739

Sumber : PT POSINDO Kota Cimahi

<https://cimahikota.bps.go.id>



BAB VIII

Keuangan

Finance

<https://simakpenta.bps.go.id>



Tabel 8.1.1

Table

Realisasi Anggaran Pendapatan Daerah Otonomi
Kota Cimahi Tahun 2015 – 2016 (Rp)
*Realization of the Autonomous Region Revenue
Cimahi City Year 2015 - 2016 (Rp)*

Rincian/Details	Tahun/Year	
	2015	2016
(1)	(2)	(3)
PENDAPATAN/REVENUE		
PENDAPATAN ASLI DAERAH	227.949.120.180,56	268.816.074.332,44
a. Pajak Daerah	91.795.256.385,00	112.124.306.126,00
b. Retribusi Daerah	12.317.132.901,00	9.865.337.459,00
c. Pendapatan Hasil Pengelolaan Kekayaan Daerah	8.122.400.000,00	7.446.400.000,00
d. Lain-lain Pendapatan Asli Daerah Yang sah	115.714.330.894,56	139.380.030.747,44
PENDAPATAN TRANSFER	625.419.291.264,00	628.232.060.766,00
a. Dana Bagi Hasil Pajak	28.047.264.415,00	23.835.330.700,00
b. Dana Bagi Hasil Sumber Daya Alam	33.056.068.849,00	22.071.782.066,00
c. Dana Alokasi Umum (DAU)	537.371.615.000,00	548.703.908.000,00
d. Dana Alokasi Khusus	26.935.253.000,00	33.621.040.000,00
LAIN-LAIN PENDAPATAN YANG SAH	263.765.853.907,00	0
a. Pendapatan Bagi Hasil Pajak	90.939.902.106,00	103.600.589.672,00
b. Dana Penyesuaian Otonomi Daerah khusus	141.501.002.000,00	146.009.580.000,00
c. Bantuan Dari Propinsi	28.398.507.790,00	36.433.091.640,00
d. Dana Alokasi Cukai	2.882.125.473,00	3.704.494.000,00
e. Dana Pengembalian dari Pusat	0	0
f. Pendapatan bagi hasil lainnya	43.316.538,00	0

Sumber : Bagian Keuangan Kota Cimahi
Sources: Finance Department Cimahi City

Tabel 8.1.2

Table

Realisasi Pengeluaran Daerah Otonomi
Kota Cimahi Tahun 2015 – 2016 (Rp)
*Realization of the Autonomous Region Expenditures
Cimahi City Year 2015 - 2016 (Rp)*

Rincian/Details	2015	2016
(1)	(2)	(3)
BELANJA/EXPENDITURES		
Belanja Operasional (Tidak Langsung)	890.127.046.614,00	894.178.358.252,00
01 Belanja Pegawai	591.495.101.752,00	601.514.492.449,00
02 Belanja Barang	287.349.176.601,00	289.047.103.053,00
03 Belanja Bunga	814.185.273,00	748.094.650,00
04 Belanja Hibah	9.559.070.313,00	2.200.000.000,00
05 Belanja Bantuan Sosial	175.840.000,00	50.000.000,00
Belanja Modal (Langsung)	151.446.501.358,00	180.783.092.416,00
01. Belanja Tanah	24.978.558.130,00	244.863.720,00
02. Belanja Peralatan dan Mesin	29.693.947.140,00	58.319.293.396,00
03. Belanja Gedung & Bangunan	26.632.593.305,00	30.258.323.142,00
04. Belanja Jalan, Irigasi dan Jembatan	68.490.093.950,00	85.408.148.450,00
05. Belanja Aset Tetap Lainnya	1.651.308.833,00	6.552.463.708,00
BELANJA TAK TERDUGA		
Belanja Tak Terduga	1.035.423.000,00	-

Sumber : Bagian Keuangan Kota Cimahi
Sources: Finance Department Cimahi City

Tabel 8.1.2 (Lanjutan)
Table (Continued)

Rincian/Details	2014	2015
(1)	(2)	(3)
JUMLAH BELANJA DAN TRANSFER	1.042.608.970.972,00	1.074.961.450.668,00
SURPLUS / DEFISIT	74.512.977.325,56	111.842.681.000,44
PENERIMAAN PEMBIAYAAN		
Penggunaan SILPA	154.492.950.821,31	226.925.244.765,26
Pencairan Dana Cadangan	-	-
Hasil Penjualan Kekayaan Daerah yang Dipisahkan	-	-
Pinjaman Dalam Negeri	-	-
Penerimaan Kembali Pinjaman	-	768.908.592,00
Penerimaan Pinjaman Daerah	-	-
JUMLAH PENERIMAAN	154.492.950.821,31	227.694.153.357,26
PENGELUARAN PEMBIAYAAN		
SILPA Tahun Berjalan	-	-
Pembentukan Dana Cadangan	-	-
Penyertaan Modal Pemerintah Daerah	1.000.000.000,00	-
Pembayaran Pokok Pinjaman	1.119.021.020,00	988.698.470,00
Pembayaran Utang Kepada Pihak Ketiga	-	-
Jumlah Pengeluaran	2.119.021.020,00	988.698.470,00
PEMBIAYAAN NETTO	152.373.929.801,31	226.705.454.887,26
Sisa Lebih Pembiayaan Anggaran	226.886.907.126,87	338.548.135.887,70

Sumber : Bagian Keuangan Kota Cimahi
Sources: Finance Department Cimahi City

Tabel 8.2.1*Table*

Jumlah Aktiva Rupiah Dan Valuta Asing Bank Umum Per Bulan

Di Kota Cimahi Tahun 2017

*Total Commercial and Rural Banks Asset in Rupiah and Foreign Currency by Month
In Cimahi City year 2017*

No.	Bulan/Month	Aktiva Rupiah dan Valas/ Rupiah and Foreign Currency Assets (Juta/million of Rp)
(1)	(2)	(3)
1	Januari/January	6.289.805
2	Februari/February	6.426.793
3	Maret/March	6.578.466
4	April/April	6.416.613
5	Mei/May	6.511.428
6	Juni/June	6.657.591
7	Juli/July	6.605.489
8	Agustus/August	6.652.830
9	September/September	6.743.837
10	Oktober/October	6.818.341
11	Nopember/November	6.767.288
12	Desember/December	7.110.925

Sumber : Bank Indonesia

Sources : Bank Indonesia

Tabel 8.2.2

Table

Posisi Pinjaman Rupiah dan Valuta Asing
Yang Diberikan Bank Umum Dan BPR Menurut Sektor Ekonomi
Di Kota Cimahi Tahun 2017 (Juta Rp)
*Outstanding of Loan of Commercial and Rural Banks
in Rupiah and Foreign Currency
According to Economic Sectors
In Cimahi City Year 2017 (Million of Rp)*

No.	Bulan/ Month	Sektor Ekonomi//Economic Sector				
		Pertanian/ Agriculture	Pertam- bangan/ Mining	Perindus- Trian/ Industry	Listrik, Air dan Gas/ Electricity, water and gas	Konstruksi/ Construction
1)	(2)	(3)	(4)	(5)	(6)	(7)
1	Januari/ January	9.837	16.149	2.082.068	5.434	104.660
2	Februari/ February	17.990	16.520	2.009.792	5.353	104.112
3	Maret/ March	14.690	15.367	2.148.368	5.271	102.020
4	April/April	13.707	15.395	2.187.402	3.970	101.011
5	Mei/May	14.288	100.185	2.072.441	3.926	103.054
6	Juni/June	21.282	101.649	2.294.336	3.843	106.952
7	Juli/July	22.055	101.340	2.182.697	3.810	100.778
8	Agustus/ August	25.797	95.093	2.135.529	1.724	106.180
9	September/ September	25.627	95.622	2.136.279	2.647	109.795
10	Oktober/ October	28.534	95.072	2.269.705	2.578	116.999
11	Nopember/ November	22.713	91.479	2.249.224	2.422	112.723
12	Desember/ December	28.058	90.157	2.446.200	3.074	121.037

Sumber : Bank Indonesia

Sources : Bank Indonesia

Tabel 8.2.2 (Lanjutan)
Table (Continue)

No.	Bulan/ Month	Sektor Ekonomi/Economic Sector				
		Perdagangan Restoran dan Hotel/ Trade, Restaurant & Hotel	Pengangkutan Pergudangan dan Komunikasi/ Transport, warehousing & Communication	Keuangan Real Estate dan Jasa Perusahaan/ Finance, Real estate & Business service	Jasa-jasa/ Services	Lain- Lain/ Others
(1)	(2)	(3)	(4)	(5)	(6)	(7)
1	Januari/ January	871.550	18.584	77.740	719.276	3.398.018
2	Februari/ February	882.258	15.940	83.713	180.688	3.414.269
3	Maret/ March	896.314	16.359	78.684	187.712	3.455.220
4	April/April	966.316	16.927	80.690	187.024	3.482.740
5	Mei/May	970.836	19.769	82.183	194.346	3.499.887
6	Juni/June	1.055.365	20.560	86.693	204.577	3.547.641
7	Juli/July	951.863	20.297	79.367	1.206.359	2.549.926
8	Agustus/ August	981.385	21.205	78.414	1.294.963	2.455.669
9	September/ September	1.002.416	20.504	115.562	158.538	3.551.253
10	Oktober/ October	1.020.269	19.140	114.099	158.501	3.549.484
11	Nopember/ November	1.057.938	19.471	125.801	160.126	3.572.332
12	Desember/ December	1.212.037	18.017	138.186	160.141	3.655.616

Sumber : Bank Indonesia
 Sources : Bank Indonesia

Tabel 8.2.3*Table*

Posisi Pinjaman Rupiah dan Valuta Asing Yang Diberikan
Bank Umum dan BPR Menurut Jenis Penggunaan
Di Kota Cimahi Tahun 2017 (*Juta Rp*)
*Outstanding of Loans in Rupiah and Foreign currency
of Commercial and Rural Banks
by Type of Loans Based on Project
In Cimahi City Year 2017 (Million of Rp)*

No.	Bulan/ Month	Jenis Penggunaan/ <i>kind Expenditures</i>			Jumlah/ Total
		Modal Kerja/ Working Capital	Investasi/ Investment	Konsumsi/ Consumption	
(1)	(2)	(3)	(4)	(5)	(6)
1	Januari/ January	2.623.993	1.281.306	3.398.018	7.303.317
2	Februari/ February	2.596.951	719.415	3.414.269	6.730.636
3	Maret/ March	2.766.940	697.846	3.455.220	6.920.006
4	April/ <i>April</i>	2.876.872	695.569	3.482.740	7.055.182
5	Mei/ <i>May</i>	2.873.317	687.711	3.499.887	7.060.915
6	Juni/ <i>June</i>	3.210.337	684.920	3.547.641	7.442.899
7	Juli/ <i>July</i>	2.997.779	679.591	3.541.122	7.218.492
8	Agustus/ August	2.996.031	668.073	3.527.124	7.191.228
9	September/ September	2.998.395	668.594	3.551.253	7.218.243
10	Oktober/ October	3.210.826	614.071	3.549.484	7.374.380
11	Nopember/ November	3.208.392	633.505	3.572.332	7.414.229
12	Desember/ December	3.681.145	536.068	3.655.616	7.872.828

Sumber : Bank Indonesia

Sources : Bank Indonesia

Tabel 8.2.4

Table

Posisi Kredit Kepada Usaha Mikro, Kecil dan Menengah (UMKM)
Yang Diberikan Bank Umum Menurut Sektor Ekonomi
di Kota Cimahi Tahun 2017 (Juta Rp)
*Credit Position of Micro, Small and Medium Provided
Commercial Banks and BPR In Economic Sector
In Cimahi City Year 2017 (Million of Rp)*

No.	Bulan/ Month	Sektor Ekonomi/Economic Sector				
		Pertanian/ Agriculture	Pertam- bangan/ Mining	Perindus- Trian/ Industry	Listrik, Air dan Gas/ Electricity, wa ter and gas	Konstruksi/ Construction
(1)	(2)	(3)	(4)	(5)	(6)	(7)
1	Januari/ January	6.501	15.829	312.738	3.493	40.213
2	Februari/ February	10.990	15.939	318.875	3.431	39.333
3	Maret/ March	7.313	14.874	326.073	3.429	36.542
4	April/April	2.124	14.962	337.197	2.128	38.378
5	Mei/May	2.136	15.662	373.284	2.176	40.241
6	Juni/June	5.109	15.884	488.691	2.171	36.752
7	Juli/July	5.056	15.982	341.961	2.221	37.238
8	Agustus/ August	4.994	16.182	351.046	217	38.836
9	September/ September	6.918	94.750	367.516	2.605	46.986
10	Oktober/ October	6.716	94.309	379.768	2.538	51.479
11	Nopember/ November	6.658	90.683	361.769	2.385	73.574
12	Desember/ December	6.594	89.328	409.151	3.021	95.499

Sumber : Bank Indonesia

Sources : Bank Indonesia

Tabel 8.2.4 (Lanjutan)
Table(Continued)

No.	Bulan/ Month	Sektor Ekonomi/ <i>economic Sector</i>				
		Perdagangan Restoran dan Hotel/ <i>Trade, Restaur ant & Hotel</i>	Pengangkutan Pergudangan dan Komunikasi/ <i>Transport, warehousing & Communication</i>	Keuangan Real Estate dan Jasa Perusahaan/ <i>Finance, Real estate & Bussines service</i>	Jasa-jasa/ <i>Services</i>	Lain- Lain/ <i>Others</i>
(1)	(2)	(8)	(9)	(10)	(11)	(12)
1	Januari/ <i>January</i>	707.633	12.845	109.166	568.056	-
2	Februari/ <i>February</i>	700.705	13.754	53.210	85.329	-
3	Maret/ <i>March</i>	702.489	13.618	56.675	86.699	-
4	April/ <i>April</i>	738.371	14.112	57.215	76.747	-
5	Mei/ <i>May</i>	746.490	14.691	60.145	79.988	-
6	Juni/ <i>June</i>	775.765	15.629	59.344	84.993	-
7	Juli/ <i>July</i>	742.530	14.985	57.019	88.118	-
8	Agustus/ <i>August</i>	748.081	15.614	56.608	91.399	-
9	September/ <i>September</i>	792.660	20.116	81.601	100.352	-
10	Oktober/ <i>October</i>	812.801	18.794	80.445	99.229	-
11	Nopember/ <i>November</i>	836.579	19.128	87.243	101.251	-
12	Desember/ <i>December</i>	929.630	17.613	101.260	104.195	-

Sumber : Bank Indonesia
 Sources : Bank Indonesia

Tabel 8.2.5

Table

Posisi Kredit Kepada Usaha Mikro, Kecil dan Menengah (UMKM)
yang Diberikan Bank Umum Menurut Jenis Penggunaan Berdasarkan
Lokasi Proyek di Kota Cimahi Tahun 2017 (Juta Rp)
*Outstanding of Commercial Banks Credits to Micro, Small and Medium
Enterprise by Type of Credits Based on Project Location
In Cimahi City Year 2017 (Million of Rp)*

No.	Bulan/ Month	Jenis Penggunaan			Jumlah/ Total
		Modal Kerja/ Working Capital	Investasi/ Investment	Tidak teridentifikasi/ Unidentified	
(1)	(2)	(3)	(4)	(5)	(6)
1	Januari/ January	968.732	807.742	-	1.776.474
2	Februari/ February	975.357	266.209	-	1.241.565
3	Maret/ March	980.623	267.090	-	1.247.713
4	April/ April	1.026.093	255.140	-	1.281.234
5	Mei/ May	1.068.075	266.736	-	1.334.811
6	Juni/ June	1.213.177	271.162	-	1.484.339
7	Juli/ July	1.036.522	268.586	-	1.305.108
8	Agustus/ August	1.047.789	275.187	-	1.322.976
9	September/ September	1.206.346	307.160	-	1.513.506
10	Oktober/ October	1.233.525	312.553	-	1.546.078
11	Nopember/ November	1.260.098	319.171	-	1.579.269
12	Desember/ December	1.440.109	316.181	-	1.756.291

Sumber : Bank Indonesia

Sources : Bank Indonesia

Tabel 8.2.6

Table

Jumlah Pinjaman, Pelunasan dan Lelang
Perum Pegadaian Cabang Cimahi Tahun 2017 (Rp)
*Loan Amount, Redemption and Auction
At the Pawnshop Branch Cimahi Year 2017 (Rp)*

Bulan/ Month	Pinjaman/ Loan	Pelunasan/ Repayment	Lelang/ Auction	Sisa yang belum ditebus/ The rest were not redeemed
(1)	(2)	(3)	(4)	(5)
Januari/ January	-	-	-	-
Februari/ February	-	-	-	-
Maret/ March	5.832.010.000	5.433.295.756	51.669.000	20.678.870.512
April/April	6.008.240.000	5.553.572.960	33.574.000	21.133.537.552
Mei/May	6.287.090.000	6.221.892.264	47.437.000	21.198.735.288
Juni/June	6.958.670.000	5.806.075.605	83.738.000	22.351.329.683
Juli/July	5.051.190.000	5.474.512.344	65.594.000	21.928.007.339
Agustus/ August	6.799.180.000	6.671.799.009	51.369.000	22.055.388.330
September/ September	5.988.080.000	5.945.654.113	56.925.000	22.097.814.217
Oktober/ Oktober	6.661.810.000	6.358.633.772	81.928.000	22.400.990.445
Nopember/ November	5.451.880.000	5.227.239.074	109.523.000	22.625.631.371
Desember/ December	7.058.520.000	6.556.128.158	22.492.000	22.798.023.213
2015				
2014	62.096.670.000	59.578.803.055	604.249.000	22.798.023.213

Sumber : Perum Pegadaian Cimahi
Sources: Pawnshop Cimahi

Tabel 8.2.6*Table*

Jumlah Pinjaman, Pelunasan dan Lelang
Perum Pegadaian Cabang Cimahi Tahun 2016 (Rp)
*Loan Amount, Redemption and Auction
At the Pawnshop Branch Cimahi Year 2016 (Rp)*

Bulan/ Month	Pinjaman/ Loan	Pelunasan/ Repayment	Lelang/ Auction	Sisa yang belum ditebus/ The rest were not redeemed
(1)	(2)	(3)	(4)	(5)
Januari/ January	-	-	-	-
Februari/ February	-	-	-	-
Maret/ March	5.832.010.000	5.433.295.756	51.669.000	20.678.870.512
April/ April	6.008.240.000	5.553.572.960	33.574.000	21.133.537.552
Mei/ May	6.287.090.000	6.221.892.264	47.437.000	21.198.735.288
Juni/ June	6.958.670.000	5.806.075.605	83.738.000	22.351.329.683
Juli/ July	5.051.190.000	5.474.512.344	65.594.000	21.928.007.339
Agustus/ August	6.799.180.000	6.671.799.009	51.369.000	22.055.388.330
September/ September	5.988.080.000	5.945.654.113	56.925.000	22.097.814.217
Oktober/ October	6.661.810.000	6.358.633.772	81.928.000	22.400.990.445
Nopember/ November	5.451.880.000	5.227.239.074	109.523.000	22.625.631.371
Desember/ December	7.058.520.000	6.556.128.158	22.492.000	22.798.023.213
2015				
2014	62.096.670.000	59.578.803.055	604.249.000	22.798.023.213

Sumber : Perum Pegadaian Cimahi

Sources: Pawnshop Cimahi

Tabel 8.2.8*Table*

Realisasi Pendapatan dan Arus Lalu Lintas
 Gerbang Tol Baros Kota Cimahi Tahun 2016
*Realization of revenue and Traffic Flow
 Toll Gate Baros Cimahi City The year 2016*

No.	Bulan/ Month	Realisasi/Realization 2016		Hasil Pendapatan Total/Revenue (Rp.)
		Lalu Lintas/ Traffic		
		Keluar/exit	Masuk/Entrance	
(1)	(2)	(3)	(4)	(5)
1	Januari/ January	581.473	561.235	4.818.556.000
2	Februari/ February	561.248	538.943	4.576.160.000
3	Maret/ March	596.939	575.965	4.856.259.000
4	April/April	594.576	568.077	4.903.248.500
5	Mei/May	617.123	597.782	4.798.857.550
6	Juni/June	577.828	559.748	4.866.287.500
7	Juli/July	557.452	542.275	5.018.141.500
8	Agustus/ August	622.554	601.624	5.413.629.500
9	September/ September	599.068	583.626	5.237.627.000
10	Oktober/ October	618.149	599.072	5.390.247.000
11	Nopember/ November	596.007	571.157	5.135.731.500
12	Desember/ December	607.878	587.419	4.393.736.500
		7.130.295	6.886.923	59.408.481.550

Sumber : Kantor Jasa Marga Tol Baros Cimahi

Source: Office of Jasa Marga Toll Baros Cimahi

Tabel 8.2.7*Table*

Realisasi Banyaknya Karcis Terjual
Dan Pendapatan dari PT.KAI Kota Cimahi Tahun 2015 – 2016
*Number of Tickets Sold realization
And income from Cimahi City PT.KAI Year 2015 – 2016*

No.	Bulan/ Month	Realisasi/realization 2015		Realisasi/realization 2016	
		Volume Karcis Terjual/ Volume sold tickets	Pendapatan Bruto/ Revenue (Rp.)	Volume Karcis Terjual/ Volume sold tickets	Pendapatan Bruto/ Revenue (Rp.)
(1)	(2)	(3)	(4)	(5)	(6)
1	Januari/ January	72.087	1.250.929.500	65.998	1.264.831.500
2	Februari/ February	75.795	1.161.564.500	43.977	1.068.897.500
3	Maret/ March	96.698	1.504.561.000	67.669	1.362.829.500
4	April/April	77.983	2.331.862.945	68.097	1.552.524.500
5	Mei/May	81.321	2.073.977.000	76.138	1.463.153.000
6	Juni/June	72.239	1.740.820.000	65.611	1.190.643.000
7	Juli/July	61.257	2.542.165.500	78.888	1.442.902.000
8	Agustus/ August	63.170	1.324.541.000	61.343	1.324.035.500
9	September/ September	65.135	1.540.570.000	62.189	1.279.170.000
10	Oktober/ Oktober	63.972	1.280.930.000	67.579	1.414.245.000
11	Nopember/ November	61.019	1.199.293.000	67.872	1.420.742.000
12	Desember/ December	70.932	4.072.598.500	71.522	1.511.734.000
Total/Total		860.608	19.543.589.945	796.883	16.295.689.500

Sumber : PT.KAI Kota Cimahi
Sources: PT.KAI Cimahi City

Tabel 8.2.7

Table

Realisasi Banyaknya Karcis Terjual
Dan Pendapatan dari PT.KAI Kota Cimahi Tahun 2016 – 2017
*Number of Tickets Sold realization
And income from Cimahi City PT.KAI Year 2016 - 2017*

No.	Bulan/ Month	Realisasi/realization 2016		Realisasi/realization 2017	
		Volume Karcis Terjual/ Volume sold tickets	Pendapatan Bruto/ Revenue (Rp.)	Volume Karcis Terjual/ Volume sold tickets	Pendapatan Bruto/ Revenue (Rp.)
(1)	(2)	(3)	(4)	(5)	(6)
1	Januari/ January	65.998	1.264.831.500	78.103	1.461.716.500
2	Februari/ February	43.977	1.068.897.500	64.936	1.263.696.500
3	Maret/ March	67.669	1.362.829.500	75.789	1.388.794.500
4	April/April	68.097	1.552.524.500	78.221	1.401.260.500
5	Mei/May	76.138	1.463.153.000	71.603	1.302.446.500
6	Juni/June	65.611	1.190.643.000	58.096	1.067.258.500
7	Juli/July	78.888	1.442.902.000	76.685	1.478.948.500
8	Agustus/ August	61.343	1.324.035.500	51.848	1.246.596.500
9	September/ September	62.189	1.279.170.000	54.521	1.332.664.000
10	Oktober/ Oktober	67.579	1.414.245.000	33.246	1.181.544.000
11	Nopember/ November	67.872	1.420.742.000	34.247	1.265.036.000
12	Desember/ December	71.522	1.511.734.000	36.527	1.512.749.000
Total/Total		796.883	16.295.689.500	713.822	15.902.711.000

Sumber : PT.KAI Kota Cimahi
Sources: PT.KAI Cimahi City

<https://cimahikota.bps.go.id>



BAB IX

Produk Domestik Regional Bruto

*Gross Regional
Domestic Product*



Produk Domestik Regional Bruto (PDRB) merupakan nilai tambah bruto seluruh barang dan jasa yang tercipta atau dihasilkan di wilayah domestik suatu wilayah yang timbul akibat berbagai aktivitas ekonomi dalam suatu periode tertentu tanpa memperhatikan apakah faktor produksi yang dimiliki residen atau non-residen. Penyusunan PDRB dapat dilakukan melalui 3 (tiga) pendekatan yaitu pendekatan produksi, pengeluaran, dan pendapatan yang disajikan atas dasar harga berlaku dan harga konstan.

PDRB atas dasar harga berlaku atau dikenal dengan PDRB nominal disusun berdasarkan harga yang berlaku pada periode penghitungan, dan bertujuan untuk melihat struktur perekonomian. Sedangkan PDRB atas dasar harga konstan disusun berdasarkan harga pada tahun dasar dan bertujuan untuk mengukur pertumbuhan ekonomi.

Perekonomian Kota Cimahi pada tahun 2015 mengalami perlambatan dibandingkan dengan pertumbuhan tahun sebelumnya. Laju pertumbuhan PDRB Kota Cimahi tahun 2015 mencapai 5,43 persen, sedangkan tahun 2014 sebesar 5,49 persen. Pertumbuhan ekonomi tertinggi dicapai oleh kategori Jasa Pendidikan sebesar 20,53 persen. Sedangkan seluruh kategori ekonomi PDRB yang lain pada tahun 2015 mencatat pertumbuhan yang positif kecuali sektor Pertanian.

Gross Regional Domestic Product (GDP) is a gross added value of all goods and services that are created or produced in the domestic territory of a region that arise from a variety of economic activities in a given period regardless of whether the factors of production are owned by resident or non-resident. GDP can be done through the preparation of 3 (three) approach to the production approach, expenditure, and income dis`jikan based on current prices and constant prices.

GDP at current prices, known as nominal GDP is based on the prices prevailing during the period of calculation, and aims to look at the structure of the economy. While the GDP at constant prices is based on the price in the base year and aims to measure economic growth.

In 2015, economy of Cimahi has slow growth compared to the previous year. Cimahi GDP growth rate in 2015 reached 5.43 percent, while in 2014 amounted to 5.49 percent. The highest economic growth achieved by the Educational Services category by 20.53 percent. Overall the other categories of economic GDP in 2015 recorded a positive growth except Agriculture sector.

GROSS REGIONAL DOMESTIC PRODUCT

Produk Domestik Regional Bruto (PDRB) Kota Cimahi pada tahun 2015 atas dasar harga berlaku mencapai Rp 22,65 triliun sedangkan PDRB atas dasar harga konstan tercatat sebesar Rp 17,88 triliun. Bila dibandingkan dengan tahun sebelumnya, PDRB atas dasar harga berlaku mengalami kenaikan sebesar Rp 2,01 triliun atau meningkat sebesar 10,10 persen dari tahun sebelumnya. Begitu pula dengan PDRB atas dasar harga konstan yang mengalami kenaikan sebesar Rp 0,92 triliun atau meningkat sebesar 5,43 persen dari tahun sebelumnya.

Gross Regional Domestic Product (GRDP) Cimahi in 2015 at current prices reached Rp 22.65 trillion, while GDP at constant prices reached Rp 17.88 trillion. When compared with the previous year, GDP at current prices increased by Rp 2.01 trillion or an increase of 10.10 percent from the previous year. Similarly, the GDP at constant prices increased by Rp 0.92 trillion, an increase of 5.43 percent from the previous year.

Tabel 9.1

Table

Produk Domestik Regional Bruto Kota Cimahi Atas Dasar Harga Berlaku
Menurut Kategori (juta rupiah), 2016-2017
*Gross Regional Domestic Product Cimahi Current Market Prices
According Category (million), 2016-2017*

Kategori/Category	Tahun/Year	
	2016*	2017**
(1)	(2)	(3)
A. Pertanian, Kehutanan, dan Perikanan	53.801,87	55.143,80
B. Pertambangan dan Penggalian	0,00	0,00
C. Industri Pengolahan	9.752.252,38	10.598.857,32
D. Pengadaan Listrik dan Gas	49.359,75	54.903,67
E. Pengadaan Air, Pengelolaan Sampah, Limbah dan Daur Ulang	11.062,57	13.240,90
F. Konstruksi	2.619.494,75	2.830.125,47
G. Perdagangan Besar dan Eceran; Reparasi Mobil dan Sepeda Motor	3.600.479,43	3.971.962,98
H. Transportasi dan Pergudangan	754.946,80	894.841,31
I. Penyediaan Akomodasi dan Makan Minum	285.428,35	293.376,66
J. Informasi dan Komunikasi	859.816,17	1.008.763,07
K. Jasa Keuangan dan Asuransi	590.403,40	676.609,12
L. Real Estat	187.616,20	204.521,30
M, N. Jasa Perusahaan	34.738,14	38.893,22
O. Administrasi Pemerintahan, Pertahanan dan Jaminan Sosial Wajib	549.542,89	607.451,51
P. Jasa Pendidikan	723.138,59	831.806,93
Q. Jasa Kesehatan dan Kegiatan Sosial	175.447,36	210.301,11
R,S,T,U. Jasa lainnya	321.191,29	354.386,31
PDRB	20.568.719,92	22.645.184,66

* Angka Sementara

** Angka Sangat Sementara

Sumber : BPS Kota Cimahi

Sources: BPS Cimahi City

GROSS REGIONAL DOMESTIC PRODUCT

Tabel 9.2

Table

Produk Domestik Regional Bruto Kota Cimahi Atas Dasar Harga Konstan 2010
Menurut Kategori (juta rupiah), 2016-2017

*Gross Regional Domestic Product Cimahi Constant 2010 Market Prices
According Category (million), 2016-2017*

Kategori/Category	Tahun/Year	
	2016*	2017**
(1)	(2)	(3)
A. Pertanian, Kehutanan, dan Perikanan	34.772,55	33.087,96
B. Pertambangan dan Penggalian	0,00	0,00
C. Industri Pengolahan	7.953.367,40	8.272.746,66
D. Pengadaan Listrik dan Gas	45.353,49	45.410,97
E. Pengadaan Air, Pengelolaan Sampah, Limbah dan Daur Ulang	9.873,57	9.929,54
F. Konstruksi	2.219.967,60	2.318.046,31
G. Perdagangan Besar dan Eceran; Reparasi Mobil dan Sepeda Motor	3.007.406,98	3.166.136,83
H. Transportasi dan Pergudangan	578.831,55	620.423,59
I. Penyediaan Akomodasi dan Makan Minum	210.562,30	212.942,22
J. Informasi dan Komunikasi	904.779,85	1.063.886,57
K. Jasa Keuangan dan Asuransi	485.449,70	534.228,45
L. Real Estat	150.751,11	157.799,92
M, N. Jasa Perusahaan	27.673,85	29.773,37
O. Administrasi Pemerintahan, Pertahanan dan Jaminan Sosial Wajib	382.337,25	394.041,50
P. Jasa Pendidikan	569.380,72	617.436,23
Q. Jasa Kesehatan dan Kegiatan Sosial	127.902,04	142.634,98
R,S,T,U, Jasa lainnya	246.830,19	257.817,33
PDRB	16.955.240,14	17.876.342,43

* Angka Sementara

** Angka Sangat Sementara

Sumber : BPS Kota Cimahi

Sources: BPS Cimahi City

Tabel 9.3

Table

Distribusi Produk Domestik Regional Bruto Kota Cimahi

Atas Dasar Harga Berlaku

Menurut Kategori (persen), 2016-2017

Distribution Gross Regional Domestic Product Cimahi Current Market Prices

According Category (percent), 2016-2017

Kategori/Category	Tahun/Year	
	2016*	2017**
(1)	(2)	(3)
A. Pertanian, Kehutanan, dan Perikanan	0,26	0,24
B. Pertambangan dan Penggalian	0,00	0,00
C. Industri Pengolahan	47,41	46,80
D. Pengadaan Listrik dan Gas	0,24	0,24
E. Pengadaan Air, Pengelolaan Sampah, Limbah dan Daur Ulang	0,05	0,06
F. Konstruksi	12,74	12,50
G. Perdagangan Besar dan Eceran; Reparasi Mobil dan Sepeda Motor	17,50	17,54
H. Transportasi dan Pergudangan	3,67	3,95
I. Penyediaan Akomodasi dan Makan Minum	1,39	1,30
J. Informasi dan Komunikasi	4,18	4,45
K. Jasa Keuangan dan Asuransi	2,87	2,99
L. Real Estat	0,91	0,90
M, N. Jasa Perusahaan	0,17	0,17
O. Administrasi Pemerintahan, Pertahanan dan Jaminan Sosial Wajib	2,67	2,68
P. Jasa Pendidikan	3,52	3,67
Q. Jasa Kesehatan dan Kegiatan Sosial	0,85	0,93
R,S,T,U, Jasa lainnya	1,56	1,56
PDRB	100,00	100,00

* Angka Sementara

** Angka Sangat Sementara

Sumber : BPS Kota Cimahi

Sources: BPS Cimahi City

GROSS REGIONAL DOMESTIC PRODUCT

Tabel 9.4

Table

Distribusi Produk Domestik Regional Bruto Kota Cimahi

Atas Dasar Harga Konstan 2010

Menurut Kategori (persen), 2016-2017

Distribution Gross Regional Domestic Product Cimahi Constat 2010 Market Prices

According Category (percent), 2016-2017

Kategori/Category	Tahun/Year	
	2016*	2017**
(1)	(2)	(3)
A, Pertanian, Kehutanan, dan Perikanan	0,21	0,19
B, Pertambangan dan Penggalian	-	-
C, Industri Pengolahan	46,91	46,28
D, Pengadaan Listrik dan Gas	0,27	0,25
E, Pengadaan Air, Pengelolaan Sampah, Limbah dan Daur Ulang	0,06	0,06
F, Konstruksi	13,09	12,97
G, Perdagangan Besar dan Eceran; Reparasi Mobil dan Sepeda Motor	17,74	17,71
H, Transportasi dan Pergudangan	3,41	3,47
I, Penyediaan Akomodasi dan Makan Minum	1,24	1,19
J, Informasi dan Komunikasi	5,34	5,95
K, Jasa Keuangan dan Asuransi	2,86	2,99
L, Real Estat	0,89	0,88
M, N, Jasa Perusahaan	0,16	0,17
O, Administrasi Pemerintahan, Pertahanan dan Jaminan Sosial Wajib	2,26	2,20
P, Jasa Pendidikan	3,36	3,45
Q, Jasa Kesehatan dan Kegiatan Sosial	0,74	0,80
R,S,T,U, Jasa lainnya	1,46	1,44
PDRB	100,00	100,00

* Angka Sementara

** Angka Sangat Sementara

Sumber : BPS Kota Cimahi

Sources: BPS Cimahi City

Tabel 9.5

Table

Laju Pertumbuhan Produk Domestik Regional Bruto Kota Cimahi
Atas Dasar Harga Berlaku
Menurut Kategori (persen), 2016-2017
*Growth rate Gross Regional Domestic Product Cimahi Current Market Prices
According Category (percent), 2016-2017*

Kategori/Category	Tahun/Year	
	2016*	2017**
(1)	(2)	(3)
A, Pertanian, Kehutanan, dan Perikanan	15,92	2,49
B, Pertambangan dan Penggalian	-	-
C, Industri Pengolahan	12,27	8,68
D, Pengadaan Listrik dan Gas	16,96	11,23
E, Pengadaan Air, Pengelolaan Sampah, Limbah dan Daur Ulang	6,24	19,69
F, Konstruksi	10,91	8,04
G, Perdagangan Besar dan Eceran; Reparasi Mobil dan Sepeda Motor	8,05	10,32
H, Transportasi dan Pergudangan	13,87	18,53
I, Penyediaan Akomodasi dan Makan Minum	19,44	2,78
J, Informasi dan Komunikasi	14,03	17,32
K, Jasa Keuangan dan Asuransi	9,35	14,60
L, Real Estat	13,69	9,01
M, N, Jasa Perusahaan	12,11	11,96
O, Administrasi Pemerintahan, Pertahanan dan Jaminan Sosial Wajib	4,88	10,54
P, Jasa Pendidikan	28,11	15,03
Q, Jasa Kesehatan dan Kegiatan Sosial	19,97	19,87
R,S,T,U, Jasa lainnya	15,19	10,33
PDRB	11,88	10,10

* Angka Perbaikan

** Angka Sementara

Sumber : BPS Kota Cimahi

Sources: BPS Cimahi City

GROSS REGIONAL DOMESTIC PRODUCT

Tabel 9.6

Table

Laju Pertumbuhan Produk Domestik Regional Bruto Kota Cimahi

Atas Dasar Harga Konstan 2010

Menurut Kategori (persen), 2016-2017

Growth rate Gross Regional Domestic Product Cimahi Constant 2010 Market Prices

According Category (percent), 2016-2017

Kategori/Category	Tahun/Year	
	2016*	2017**
(1)	(2)	(3)
A, Pertanian, Kehutanan, dan Perikanan	1,97	(4,84)
B, Pertambangan dan Penggalian	-	-
C, Industri Pengolahan	3,94	4,02
D, Pengadaan Listrik dan Gas	5,54	0,13
E, Pengadaan Air, Pengelolaan Sampah, Limbah dan Daur Ulang	5,83	0,57
F, Konstruksi	4,19	4,42
G, Perdagangan Besar dan Eceran; Reparasi Mobil dan Sepeda Motor	5,66	5,28
H, Transportasi dan Pergudangan	5,56	7,19
I, Penyediaan Akomodasi dan Makan Minum	5,40	1,13
J, Informasi dan Komunikasi	18,49	17,59
K, Jasa Keuangan dan Asuransi	2,51	10,05
L, Real Estat	4,70	4,68
M, N, Jasa Perusahaan	6,51	7,59
O, Administrasi Pemerintahan, Pertahanan dan Jaminan Sosial Wajib	(0,44)	3,06
P, Jasa Pendidikan	20,53	8,44
Q, Jasa Kesehatan dan Kegiatan Sosial	14,40	11,52
R,S,T,U, Jasa lainnya	5,85	4,45
PDRB	5,49	5,43

* Angka Perbaikan

** Angka Sementara

Sumber : BPS Kota Cimahi

Sources: BPS Cimahi City

Tabel 9.7

Table

Indeks Harga Implisit Produk Domestik Regional Bruto Kota Cimahi
Menurut Kategori (2010=100), 2016-2017

*Implicit Price Index Gross Regional Domestic Product Cimahi
According Category (2010=100), 2016-2017*

Kategori/Category	Tahun/Year	
	2016*	2017**
(1)	(2)	(3)
A. Pertanian, Kehutanan, dan Perikanan	154,73	166,66
B. Pertambangan dan Penggalian	-	-
C. Industri Pengolahan	122,62	128,12
D. Pengadaan Listrik dan Gas	108,83	120,90
E. Pengadaan Air, Pengelolaan Sampah, Limbah dan Daur Ulang	112,04	133,35
F. Konstruksi	118,00	122,09
G. Perdagangan Besar dan Eceran; Reparasi Mobil dan Sepeda Motor	119,72	125,45
H. Transportasi dan Pergudangan	130,43	144,23
I. Penyediaan Akomodasi dan Makan Minum	135,56	137,77
J. Informasi dan Komunikasi	95,03	94,82
K. Jasa Keuangan dan Asuransi	121,62	126,65
L. Real Estat	124,45	129,61
M, N, Jasa Perusahaan	125,53	130,63
O. Administrasi Pemerintahan, Pertahanan dan Jaminan Sosial Wajib	143,73	154,16
P. Jasa Pendidikan	127,00	134,72
Q. Jasa Kesehatan dan Kegiatan Sosial	137,17	147,44
R,S,T,U, Jasa lainnya	130,13	137,46
PDRB	121,31	126,68

* Angka Sementara

** Angka Sangat Sementara

Sumber : BPS Kota Cimahi

Sources: BPS Cimahi City

**CIMAHİ DALAM ANGKA
CIMAHİ IN FIGURE
2018**

DATA
MENCERDASKAN BANGSA
Enlighten The Nation

<https://cimahikota.bps.go.id>

**BADAN PUSAT STATISTIK
KOTA CIMAHİ**

Statistics of Cimahi Municipality

Jl. Entjep Kartawiria No. 20 B, Cimahi, Jawa Barat

Telp. (+62 - 22) 6645985

Homepage : cimahikota.bps.go.id

Email : bps3277@bps.go.id

ISSN 1907-2678

