

Katalog BPS: 1102001.3218

KABUPATEN PANGANDARAN DALAM ANGKA 2018

PANGANDARAN REGENCY IN FIGURES


Pantai Pangandaran



**BADAN PUSAT STATISTIK
KABUPATEN CIAMIS**

KABUPATEN PANGANDARAN DALAM ANGKA 2018

PANGANDARAN REGENCY IN FIGURES



PANGANDARAN DALAM ANGKA 2018
Pangandaran Regency In Figures 2018

ISSN :-

Nomor Publikasi / *Publication Number* : 32180.1803

Katalog BPS/BPS Catalogue : 1102001.3218

Ukuran Buku/*Book Size* : 15 x 21 cm

Jumlah Halaman/*Number of Page* : xviii + 246halaman

Naskah / *Manuscript* :

Seksi Integrasi, Pengolahan dan Diseminasi Statistik

Badan Pusat Statistik Kabupaten Ciamis

Division of Integration Processing and Dissemination of Statistics

BPS of Ciamis Regency

Penyunting / Editor :

Seksi Integrasi, Pengolahan dan Diseminasi Statistik

Badan Pusat Statistik Kabupaten Ciamis

Division of Integration Processing and Dissemination of Statistics

BPS of Ciamis Regency

Gambar Kulit / *Cover Design* :

Seksi Integrasi, Pengolahan dan Diseminasi Statistik

Badan Pusat Statistik Kabupaten Ciamis

Division of Integration Processing and Dissemination of Statistics

BPS of Ciamis Regency

Diterbitkan Oleh / *Published By* :

BPS Kabupaten Ciamis

BPS of Ciamis Regency

Dilarang mengumumkan, mendistribusikan, mengomunikasikan, dan atau menggandakan sebagian atau seluruh isi buku ini untuk tujuan komersial tanpa izin tertulis dari Badan Pusat Statistik

Prohibited to announce, distribute, communicate, and/or copy part or all of this book for commercial purpose without permission from BPS-Statistics Indonesia

1

Geografi



Geografis wilayah Kabupaten Pangandaran berada pada 108°30' sampai dengan 108°40' Bujur Timur dan 7°40'20" sampai dengan 7°50'20" Lintang Selatan. Dilihat di peta Jawa Barat, Kabupaten Pangandaran terletak paling tenggara. Wilayah sebelah utara berbatasan dengan Kabupaten Ciamis dan Kabupaten Tasikmalaya, sebelah barat dengan Kabupaten Ciamis dan Kabupaten Tasikmalaya, sebelah timur dengan Provinsi Jawa Tengah, dan sebelah selatan dengan Samudera Indonesia. Luas wilayah Kabupaten Pangandaran secara keseluruhan mencapai 101.092 Ha. terbagi dalam sepuluh kecamatan. Wilayah selatan Kabupaten Pangandaran berbatasan langsung dengan garis pantai samudera Indonesia yang membentang di 6 kecamatan dengan panjang garis pantai mencapai 91 km.

Berdasarkan perhitungan garis lurus, jarak Kabupaten Pangandaran dengan ibukota provinsi Jawa Barat Kota Bandung adalah 211 kilometer. Kota yang paling terdekat dengan Kabupaten Pangandaran adalah Kota Banjar dengan jarak 84 kilometer. Sedangkan jarak dengan kota paling utara di Jawa Barat adalah Kota Cirebon sejauh 193 kilometer.

Persawahan di Kabupaten Pangandaran sebagian besar masih mengandalkan air hujan yang dapat dilihat dari area persawahan terluas adalah sawah tadah hujan. Begitu pula untuk yang sudah irigasi, sebagian besar sawah yang telah irigasi merupakan irigasi teknis disusul irigasi desa non PU.

Kabupaten Pangandaran cukup potensial untuk pariwisata. Pantai Pangandaran sudah dikenal sebagai destinasi wisata yang menarik wisatawan baik domestik maupun mancanegara. Selain pantai Pangandaran terdapat Grandcanyon Batukaras di kecamatan Cijulang. Pantai Batu Hiu di Kecamatan Parigi.

Halaman ini sengaja dikosongkan

<https://ciamiskab.bps.go.id>

1.1. LETAK GEOGRAFIS

Batas – batas Wilayah Kabupaten Pangandaran :

- Sebelah Utara : - Kabupaten Tasikmalaya
- Kabupaten Ciamis
- Sebelah Barat : - Kabupaten Tasikmalaya
- Kabupaten Ciamis
- Sebelah Timur : - Propinsi Jawa Tengah
- Sebelah Selatan : - Samudera Indonesia

Secara geografis letak wilayah Kabupaten Pangandaran berada diantara 108° 30' sampai dengan 108° 40' Bujur Timur dan 7° 40' 50" sampai dengan 7° 50 '20" Lintang Selatan.

Jarak dari Ibu Kota Kabupaten Pangandaran ke beberapa Kota di Jawa Barat dan Banten :

01. Serang	488 Km
02. Pandeglang	509 Km
03. Lebak	438 Km
04. Tangerang	423 Km
05. Bekasi	369 Km
06. Karawang	323 Km
07. Purwakarta	281 Km
08. Subang	269 Km
09. Bogor	340 Km
10. Sukabumi	307 Km
11. Cianjur	276 Km
12. Bandung	211 Km
13. Sumedang	220 Km
14. Garut	164 Km
15. Tasikmalaya	107 Km
16. Kuningan	158 Km
17. Majalengka	174 Km
18. Cirebon	193 Km
19. Indramayu	247 Km

Jarak dari Ibukota Kabupaten Pangandaran ke Kecamatan

Parigi – Kec. Parigi	0 km
Parigi – Kec. Cimerak	25 km
Parigi – Kec. Cjulang	12 km
Parigi – Kec. Cigugur	35 km
Parigi – Kec. Langkaplancar	72 km
Parigi – Kec. Pangandaran	25 km
Parigi – Kec. Sidamulih	13 km
Parigi – Kec. Kalipucang	40 km
Parigi – Kec. Padaherang	55 km
Parigi – Kec. Mangunjaya	54 km

Sumber : Badan Perencanaan Pembangunan Daerah Kabupaten Ciamis diolah

Tabel

Table : 1.3.1.

**Luas Tanah Sawah Menurut Jenis Pengairan Menurut
Kecamatan Tahun 2015 / Wetland Area by Districts and Type
of Irrigation 2015**

Kecamatan	Jenis Irigasi (Ha)					Tadah Hujan
	Irigasi Teknis	Irigasi ½ Teknis	Irigasi Sederhana/Desa			
			PU	Non PU		
[1]	[2]	[3]	[4]	[5]	[6]	
01 Cimerak	556,00	0,00	0,00	180,00	650,00	
02 Cijulang	334,00	0,00	128,00	0,00	412,00	
03 Cigugur	0,00	0,00	0,00	0,00	1 369,00	
04 Langkaplancar	15,00	0,00	865,00	915,00	474,00	
05 Parigi	806,00	0,00	0,00	615,00	674,00	
06 Sidamulih	100,00	52,00	0,00	53,00	820,00	
07 Pangandaran	353,00	222,00	0,00	175,00	291,00	
08 Kalipucang	0,00	0,00	0,00	157,00	761,00	
09 Padaherang	1 000,00	898,20	0,00	0,00	1 164,90	
10 Mangunjaya	1 691,00	0,00	70,00	0,00	0,00	
Kabupaten Pangandaran	4 855,00	1 172,20	1 063,00	2 095,00	6 615,90	

Sumber : Dinas Pertanian Kabupaten Pangandaran

Tabel : 1.3.1. **Lanjutan**
Table : 1.3.1. *Continued*

Kecamatan	Jenis Irigasi (Ha)			
	Pasang Surut	Lebak	Rawa	Jumlah
[1]	[7]	[8]	[9]	[10]
01 Cimerak	0,00	0,00	0,00	1 369,00
02 Cijulang	18,00	0,00	0,00	1 404,00
03 Cigugur	0,00	0,00	0,00	874,00
04 Langkaplancar	0,00	0,00	0,00	2 269,00
05 Parigi	0,00	0,00	0,00	2 095,00
06 Sidamulih	0,00	0,00	0,00	1 025,00
07 Pangandaran	0,00	0,00	0,00	1 041,00
08 Kalipucang	0,00	0,00	0,00	918,00
09 Padaherang	0,00	606,90	0,00	3 670,00
10 Mangunjaya	0,00	0,00	0,00	1 761,00
Kabupaten Pangandaran	18,00	606,90	0,00	16 426,00

Sumber : Dinas Pertanian Kabupaten Pangandaran

Tabel
Table : 1.3.2.

**Luas Tanah Kering Menurut Penggunaan Menurut Kecamatan
Tahun 2015/Dry Land Area by Districts and Utilizations 2015**

Kecamatan	Penggunaan Tanah			
	Pekarangan /Tanah Untuk Bangunan & Halaman Sekitarnya	Tegal/Kebun/ Ladang/ Huma	Pengembalaan Padang Rumput	Sementara Tidak Diusahakan
[1]	[2]	[3]	[4]	[5]
01 Cimerak	1 976	3 044	492	-
02 Cijulang	1 184	5 170	-	-
03 Cigugur	1 238	1 443	206	-
04 Langkaplancar	1 279	1 884	172	-
05 Parigi	459	2 003	148	-
06 Sidamulih	1 479	215	193	-
07 Pangandaran	2 586	320	-	-
08 Kalipucang	1 845	7 604	211	-
09 Padaherang	3 044	1 847	251	-
10 Mangunjaya	81	1 174	5	-
Kabupaten Pangandaran	15 171	24 704	1 678	-

Sumber : Dinas Pertanian Kabupaten Pangandaran

Tabel : 1.3.2. **Lanjutan**
Table *Continued*

		Pergunaan Tanah				
Kecamatan		Hutan Rakyat	Hutan Negara	Perkebunan Negara/Swa sta	Rawa Yang Ditanami	Tamba k
[1]		[6]	[7]	[8]	[9]	[10]
01	Cimerak	444	-	4 000	-	-
02	Cijulang	491	-	506	-	24
03	Cigugur	3 140	2 679	-	-	-
04	Langkaplancar	887	8 618	1 630	-	-
05	Parigi	1 671	3 124	-	-	16
06	Sidamulih	809	2 073	1 837	-	1
07	Pangandaran	600	1 018	319	-	3
08	Kalipucang	742	1 850	362	-	-
09	Padaherang	750	1 529	386	-	-
10	Mangunjaya	150	-	-	-	-
Kabupaten Pangandaran		9 684	20 891	9 040	-	44

Sumber : Dinas Pertanian Kabupaten Pangandaran

Tabel : 1.3.2. **Lanjutan**
Table : 1.3.2. *Continued*

Pergunaan Tanah (Ha)					
Kecamatan	Kolam/ Tebet/ Empang	Lain-Lain (Jalan Gorong-Gorong Kuburan dsb)	Jumlah Lahan Kering	Jumlah Lahan Sawah & Lahan Kering	
[1]	[11]	[12]	[13]	[14]	
01 Cimerak	30	463	10 449	11 818	
02 Cijulang	42	495	7 912	9 316	
03 Cigugur	12	137	8 855	9 729	
04 Langkaplancar	44	936	15 450	17 719	
05 Parigi	64	224	7 709	9 804	
06 Sidamulih	23	143	6 773	7 798	
07 Pangandaran	10	180	5 036	6 077	
08 Kalipucang	23	123	12 760	13 678	
09 Padaherang	44	352	8 203	9 244	
10 Mangunjaya	47	62	1 519	3 280	
Kabupaten Pangandaran	339	3 115	84 666	86 645	

Sumber : Dinas Pertanian Kabupaten Pangandaran

Tabel
Table : 1.4. **Luas Pantai dan Panjang Pantai Menurut Kecamatan di Kabupaten Pangandaran Tahun 2015 / Area and Long of Beach by Districts in Pangandaran Regency 2015**

	Kecamatan	Luas Pantai (Ha)	Panjang Pantai (Km)
	[1]	[2]	[3]
01	Cimerak	17 390	23,50
02	Cijulang	11 840	16
03	Cigugur	0	0
04	Langkaplancar	0	0
05	Parigi	7 400	10
06	Sidamulih	6 290	8,50
07	Pangandaran	13 320	18
08	Kalipucang	11 100	15
09	Padaherang	0	0
10	Mangunjaya	0	0
	Kabupaten Pangandaran	67 340	91

Sumber : Dinas Pertanian Kabupaten Pangandaran

Tabel
Table

: 1.5.

Nama Kecamatan dan Desa/Kelurahan di Kabupaten Pangandaran Tahun 2015/ Name of Districts and Sub Districts in Pangandaran Regency 2015

KECAMATAN	DESA/KELURAHAN	KECAMATAN	DESA/KELURAHAN
[1]	[2]	[3]	[4]
1. CIMERAK	1. KERTAMUKTI 2. CIPARANTI 3. LEGOKJAWA 4. MASAWAH 5. BATUMALANG 6. CIMERAK 7. LIMUSGEDE 8. KERTAHARJA 9. MEKARSARI 10. SINDANGSARI 11. SUKAJAYA	2. CIJULANG 3. CIGUGUR	1. CIAKAR 2. CIBANTEN 3. KERTAYASA 4. BATUKARAS 5. CIJULANG 6. KONDANGJAJAR 7. MARGACINTA 1. KERTAJAYA 2. BUNISARI 3. CIMINDI 4. CIGUGU 5. CAMPAKA 6. PAGERBUMI 7. HARUMANDALA
4. LANGKAPLANCAR	1. SUKAMULYA 2. JADIMULYA 3. BANGUNKARYA 4. JADIKARYA 5. BOJONG 6. KARANGKAMIRI 7. CIMANGGU 8. BANGUNJAYA 9. BOJONGKONDANG 10. PANGKALAN 11. JAYASARI 12. LANGKAPLANCAR 13. MEKARWANGI 14. CISARUA 15. BUNGUR RAYA	5. PARIGI	1. PARIGI 2. KARANGJALADRI 3. KARANGBENDA 4. CILANG 5. CIBENDA 6. BOJONG 7. SELASARI 8. CINTARATU 9. CINTAKARYA 10. PARAKANMANGGU

Tabel
Table : 1.5. **Lanjutan**
Continued

KECAMATAN	DESA/KELURAHAN	KECAMATAN	DESA/KELURAHAN
[1]	[2]	[3]	[4]
6. SIDAMULIH	1. SUKARESIK 2. CIKEMBULAN 3. PAJATEN 4. SIDAMULIH 5. CIKALONG 6. KERSARATU 7. KALIJATI	9. PADAHERANG	1. PANYUTRAN 2. BOJONGSARI 3. CIGANJENG 4. SUKANAGARA 5. SINDANGWANGI 6. KARANGSARI 7. KEDUNGWULUH 8. PADAHERANG 9. KARANG PAWITA 10. PALEDAH 11. MARUYUNGSARI 12. CIBOGO 13. KARANGMULYA 14. PASIRGEULIS
7. PANGANDARAN	1. WONO HARJO 2. PANANJUNG 3. PANGANDARAN 4. BABAKAN 5. SUKAHURIP 6. PURBAHAYU 7. SIDOMULYO 8. PAGERGUNUNG	10. MANGUNJAYA	1. JANGRAGA 2. MANGUNJAYA 3. SINDANGJAYA 4. KERTAJAYA 5. SUKAMAJU
8. KALIPUCANG	1. PUTRAPINGGAN 2. EMPLAK 3. BAGOLO 4. PAMOTAN 5. KALIPUCANG 6. CIBULUH 7. BANJARHARJA 8. TUNGGILIS 9. CIPARAKAN		

Sumber : Setda Bagian Pemerintah Desa

Tabel
Table : 1.6.**Jumlah Hari Hujan dan Curah Hujan Menurut Kecamatan di Kabupaten Pangandaran Tahun 2014 - 2015 / Number of Raindays and Rainfall by Districts in Pangandaran Regency 2014 - 2015**

Kecamatan	Hari Hujan (Hari)		Curah Hujan (mm)	
	2014	2015	2014	2015
[1]	[2]	[3]	[4]	[5]
01 Cimerak	74,00	82,00	997,00	997,00
02 Cijulang	132,00	120,00	2 611,00	2 611,00
03 Cigugur	106,00	100,00	1 634,00	1 634,00
04 Langkaplancar	184,00	156,00	2 576,00	2 576,00
05 Parigi	160,00	170,00	3 163,00	3 163,00
06 Sidamulih	150,00	149,00	1 604,00	1 604,00
07 Pangandaran	130,00	1 223,00	1 480,00	1 480,00
08 Kalipucang	105,00	123,00	3 161,00	3 161,00
09 Padaherang	48,00	60,00	651,00	651,00
10 Mangunjaya	153,00	100,00	2 206,00	2 206,00
Rata-rata	124,20	117,78	2 008,30	2 049,00

Sumber : Dinas Pertanian Kabupaten Pangandaran

Tabel : 1.7. **Luas Wilayah Menurut Kecamatan di Kabupaten Pangandaran Tahun 2015 /Wight Area by District in Pangandaran Regency 2015**

	Kecamatan	Luas (Ha)	Presentase
	[1]	[2]	[3]
01	Cimerak	11 835	11,71
02	Cijulang	8 804	8,71
03	Cigugur	10 224	10,11
04	Langkaplancar	17 719	17,53
05	Parigi	9 804	9,70
06	Sidamulih	7 798	7,71
07	Pangandaran	6 077	6,01
08	Kalipucang	13 678	13,53
09	Padaherang	11 873	11,74
10	Mangunjaya	3 280	3,24
Kabupaten Pangandaran		101 092	100

Sumber : Dinas Pertanian Kabupaten Pangandaran

2

Pemerintahan

<https://ciamiskab.bps.go.id>

Pada tahun 2016 Kabupaten Pangandaran terdiri dari 10 kecamatan, 93 desa, 427 dusun, 915 Rukun Warga dan 3.189 Rukun Tetangga. Kecamatan Padaherang memiliki jumlah RT dan RW terbanyak namun jumlah desa terbanyak ada di kecamatan Langkaplancar. Kecamatan Cimerak terdiri dari 11 desa, Kecamatan Cijulang dan Kecamatan Cigugur terdiri dari 7 desa, Kecamatan Langkaplancar terdiri dari 15 desa, Kecamatan Parigi terdiri 10 desa, Kecamatan Sidamulih terdiri dari 7 desa, Kecamatan Pangandaran terdiri dari 8 desa, Kecamatan Kalipucang terdiri dari 9 desa, Kecamatan Padaherang terdiri dari 14 desa dan Kecamatan Mangunjaya terdiri dari 5 desa.

Produk-produk Dewan Perwakilan Rakyat Daerah Kabupaten Pangandaran tahun 2015 menghasilkan 53 keputusan yang terbanyak di bulan januari dan September tahun 2015 merupakan peralihan sehingga sebagian besar anggota dewan tahun 2015 merupakan perpindahan dari anggota dewan Kabupaten Ciamis sebanyak 35 orang yang terdiri dari 3 komisi.

Data pertanahan pada kantor Pertanahan perwakilan Pangandaran masih tercatat di Kantor Pertanahan Kabupaten Ciamis. Jumlah sertifikat tanah yang dikeluarkan secara kumulatif sebanyak 70.960 sertifikat hak milik dengan rincian Kecamatan Cimerak sebanyak 14.008 sertifikat hak milik, Kecamatan Cijulang 2.761 sertifikat hak milik, Kecamatan Cigugur 2.010 sertifikat hak milik, Kecamatan Langkaplancar 4.649 sertifikat hak milik, Kecamatan Parigi 6.602 sertifikat hak milik, Kecamatan Sidamulih 9.080 sertifikat hak milik, Kecamatan Pangandaran 11.041 sertifikat hak milik, Kecamatan Kalipucang 8.248 sertifikat hak milik, Kecamatan Padaherang 10.226 sertifikat hak milik dan Kecamatan Mangunjaya 2.335 sertifikat hak milik.

Halaman ini sengaja dikosongkan

<https://ciamiskab.bps.go.id>

Tabel : 2.1. **Banyaknya Desa/Kelurahan, RW dan RT Menurut Kecamatan di Kabupaten Pangandaran Tahun 2016/ Number of Sub Districts, RW and RT by Districts in Pangandaran Regency 2016**

Kecamatan	Desa/ Kelurahan	Dusun	RW	RT
[1]	[2]	[3]	[4]	[5]
01 Cimerak	11	51	99	357
02 Cijulang	7	38	90	253
03 Cigugur	7	39	64	200
04 Langkaplancar	15	66	115	413
05 Parigi	10	53	122	399
06 Sidamulih	7	32	67	258
07 Pangandaran	8	31	89	343
08 Kalipucang	9	29	80	291
09 Padaherang	14	60	142	442
10 Mangunjaya	5	28	47	233
Kabupaten Pangandaran	93	427	915	3 189

Sumber : Dinas Sosial, Pemberdayaan Masyarakat Desa Kabupaten Pangandaran

Tabel : 2.1.1. **Banyaknya Desa/Kelurahan, Dusun, RW dan RT Menurut Desa di Kabupaten Pangandaran Tahun 2016/ Number of Sub Districts, RW and RT by Sub Districts in Pangandaran Regency 2016**

Kecamatan	Desa/ Kelurahan	Dusun	RW	RT
[1]	[2]	[3]	[4]	[5]
01 CIMERAK	1. KERTAMUKTI	4	8	29
	2. CIPARANTI	3	5	16
	3. LEGOKJAWA	5	8	23
	4. MASAWAH	5	14	43
	5. BATUMALANG	4	8	25
	6. CIMERAK	5	10	39
	7. LIMUSGEDE	4	5	26
	8. KERTAHARJA	6	16	43
	9. MEKARSARI	5	7	30
	10. SINDANGSARI	6	10	50
	11. SUKAJAYA	4	8	33
02 CIJULANG	1. CIAKAR	4	9	22
	2. CIBANTEN	5	17	41
	3. KERTAYASA	7	14	37
	4. BATUKARAS	6	15	37
	5. CIJULANG	5	14	47
	6. KONDANGJAJAR	4	8	34
	7. MARGACINTA	7	13	35
03 CIGUGUR	1. KERTAJAYA	6	8	31
	2. BUNISARI	6	10	33
	3. CIMINDI	9	15	45
	4. CIGUGUR	5	12	32
	5. CAMPAKA	3	8	27
	6. PAGERBUMI	5	6	15
	7. HARUMANDALA	5	5	17
04 LANGKAPLANCAR	1. SUKAMULYA	3	6	22
	2. JADIMULYA	5	10	31
	3. BANGUNKARYA	4	10	29
	4. JADIKARYA	5	11	39
	5. BOJONG	3	3	21
	6. KARANGKAMIRI	6	12	43
	7. CIMANGGU	4	8	25
	8. BANGUNJAYA	5	8	34
	9. BOJONGKONDANG	6	8	30
	10. PANGKALAN	5	9	28
	11. JAYASARI	5	7	19
	12. LANGKAPLANCAR	5	6	30
	13. MEKARWANGI	2	5	12
	14. CISARUA	4	8	24
	15. BUNGUR RAYA	4	4	26

Tabel : 2.1.1. **Lanjutan**
Table : 2.1.1. *Continued*

Kecamatan	Desa/ Kelurahan	Dusun	RW	RT
[1]	[2]	[3]	[4]	[5]
05 PARIGI	1. PARIGI	4	10	31
	2. KARANGJALADRI	3	7	33
	3. KARANGBENDA	6	15	40
	4. CILANG	5	10	42
	5. CIBENDA	5	26	59
	6. BOJONG	5	10	41
	7. SELASARI	8	17	45
	8. CINTARATU	5	10	34
	9. CINTAKARYA	6	6	41
	10. PARAKANMANGGU	6	11	33
06 SIDAMULIH	1. SUKARESIK	4	9	38
	2. CIKEMBUAN	3	8	31
	3. PAJATEN	4	8	47
	4. SIDAMULIH	6	14	47
	5. CIKALONG	3	10	38
	6. KERSARATU	6	8	26
	7. KALIJATI	6	10	31
07 PANGANDARAN	1. WONOHARJO	3	20	49
	2. PANANJUNG	3	6	40
	3. PANGANDARAN	3	9	46
	4. BABAKAN	5	16	67
	5. SUKAHURIP	5	13	37
	6. PURBAHAYU	4	4	23
	7. SIDOMULYO	4	17	60
	8. PAGERGUNUNG	4	4	21
08 KALIPUCANG	1. PUTRAPINGGAN	4	9	35
	2. EMLAK	3	6	22
	3. BAGOLO	3	9	27
	4. PAMOTAN	3	8	38
	5. KALIPUCANG	2	8	39
	6. CIBULUH	2	5	20
	7. BANJARHARJA	3	17	47
	8. TUNGGILIS	5	11	40
	9. CIPARAKAN	4	7	23

Tabel : 2.1.1. **Lanjutan**
Table : 2.1.1. **Continued**

Kecamatan		Desa/ Kelurahan	Dusun	RW	RT
[1]	[2]	[3]	[4]	[5]	[6]
09	PADAHERANG	1. PANYUTRAN	6	6	27
		2. BOJONGSARI	4	10	27
		3. CIGANJENG	3	8	27
		4. SUKANAGARA	6	11	46
		5. SINDANGWANGI	4	11	31
		6. KARANGSARI	4	14	28
		7. KEDUNGWULUH	4	10	26
		8. PADAHERANG	4	8	38
		9. KARANGPAWITAN	5	13	41
		10. PALEDAH	6	15	47
		11. MARUYUNGSARI	5	14	34
		12. CIBOGO	2	5	20
		13. KARANGMULYA	4	11	25
		14. PASIRGEULIS	3	6	25
10	MANGUNJAYA	1. JANGRAGA	4	12	49
		2. MANGUNJAYA	7	8	51
		3. SINDANGJAYA	5	10	45
		4. KERTAJAYA	7	7	43
		5. SUKAMAJU	5	10	45

Sumber : Dinas Sosial, Pemberdayaan Masyarakat Desa Kabupaten Pangandaran

Tabel
Table

: 2.2.

Jumlah Desa, Kelurahan Menurut Kecamatan di Kabupaten Pangandaran Tahun 2016/ Number of Villages, Villages by District in Pangandaran Year 2016

Kecamatan	Desa	Kelurahan
[1]	[2]	[3]
01 Cimerak	11	-
02 Cijulang	7	-
03 Cigugur	7	-
04 Langkaplancar	15	-
05 Parigi	10	-
06 Sidamulih	7	-
07 Pangandaran	8	-
08 Kalipucang	9	-
09 Padaherang	14	-
10 Mangunjaya	5	-
Kabupaten Pangandaran	93	0

Sumber : Dinas Sosial, Pemberdayaan Masyarakat Desa Kabupaten Pangandaran

Tabel : 2.3. **Produk – Produk Dewan Perwakilan Rakyat Daerah Kabupaten Pangandaran Tahun 2015/ Products of Parliament in Pangandaran Regency 2015**

Bulan	Keputusan		Berita Acara/Nota Kesepakatan/Persetujuan bersama dengan Bupati Pangandaran	Jumlah
	DPRD	Pimpinan		
[1]	[2]	[3]	[4]	[5]
01. Januari	11	1	4	16
02. Pebruari	-	2	-	2
03. Maret	1	1	-	2
04. April	-	-	-	-
05. Mei	1	-	-	1
06. Juni	2	1	-	3
07. Juli	2	-	-	2
08. Agustus	6	-	4	10
09. September	11	-	1	12
10. Oktober	7	-	1	8
11. Nopember	3	1	3	7
12. Desember	9	-	4	13
Kabupaten Pangandaran	53	6	17	76

Sumber : Sekretariat DPRD Kabupaten Pangandaran

Tabel : 2.4. **Kegiatan Alat Kelengkapan DPRD Kabupaten Pangandaran Tahun 2015/ Activities of Parliament Equipment in Pangandaran Regency 2015**

Alat Kelengkapan DPRD	Rapat	Kunjungan Kerja	Jumlah
[1]	[2]	[3]	[4]
01. Pimpinan	3	12	15
02. Badan Musyawarah	54	-	54
03. Badan Anggaran	60	1	61
04. Komisi	70	53	123
05. Badan Legislasi	15	4	19
06. Badan Kehormatan	-	-	-

Sumber : Sekretariat DPRD Kabupaten Pangandaran

Tabel : 2.5. **Kegiatan Komisi Dewan Perwakilan Rakyat Daerah Kabupaten Pangandaran Tahun 2015/ Activities of Parliament Committee in Pangandaran regency 2015**

Komisi	Rapat Komisi	Rapat Kerja	Kunjungan Kerja	Jumlah
[1]	[2]	[3]	[4]	[5]
1. K O M I S I I (Pemerintahan)	21	21	18	60
2. K O M I S I II (Perekonomian & Keuangan)	28	29	16	73
3. K O M I S I III (Pembangunan)	21	21	19	61
4. K O M I S I IV (Kesejahteraan Rakyat)	0	0	0	0
Kabupaten Pangandaran	70	71	53	194

Sumber : Sekretariat DPRD Kabupaten Pangandaran

Tabel : 2.6. **Sidang/Rapat-rapat yang Dilaksanakan DPRD Kabupaten Pangandaran Tahun 2015/ Plenary Sessions in Parliament in Pangandaran Regency 2015**

Bulan	Sidang / Rapat-Rapat						
	Paripurna	Pimpinan	Panmus	Pangar	Komisi	Panitia Legislati	Badan Kehormatan
[1]	[2]	[3]	[4]	[5]	[6]	(7)	(8)
01. Januari	9	1	-	7	7	-	-
02. Pebruari	-	-	-	-	9	-	-
03. Maret	4	-	-	-	7	-	1
04. April	3	-	4	-	4	-	5
05. Mei	1	1	-	-	7	-	4
06. Juni	2	-	5	3	2	-	3
07. Juli	2	-	14	10	1	-	-
08. Agustus	9	-	12	-	9	-	-
09. September	17	-	-	10	4	-	-
10. Oktober	6	-	4	14	6	-	1
11. Nopember	5	1	7	10	1	-	-
12. Desember	10	-	8	6	7	-	1
Kab. Pangandaran	68	3	54	60	64	-	15

Sumber : Sekretariat DPRD Kabupaten Pangandaran

Tabel : 2.7. **Jumlah Peraturan Daerah, Surat Keputusan yang Telah Mendapatkan Persetujuan / Pengesahan Kabupaten Pangandaran Tahun 2000 – 2015/ The Number of Approved or Legalized Local Regulation, Decision Letters by DPRD in Pangandaran Regency 2000-2015**

Tahun	Peraturan Daerah	Surat Keputusan			Peraturan DPRD
		Bupati	D P R D	Pimpinan DPRD	
[1]	[2]	[3]	[4]	[5]	[6]
2000	-	-	-	-	-
2001	-	-	-	-	-
2002	-	-	-	-	-
2003	-	-	-	-	-
2004	-	-	-	-	-
2005	-	-	-	-	-
2006	-	-	-	-	-
2007	-	-	-	-	-
2008	-	-	-	-	-
2009	-	-	-	-	-
2010	-	-	-	-	-
2011	-	-	-	-	-
2012	-	-	-	-	-
2013	-	-	-	-	-
2014	2	-	-	-	1
2015	42	-	53	6	-

Sumber : 1999 – 2013 .Sekretariat DPRD Kab. Ciamis
2014 Sekertariat Daerah Kabupaten Pangandaran

Tabel : 2.8. **Jumlah Anggota-Anggota Fraksi yang Duduk di Pimpinan Dewan dan Komisi - Komisi DPRD di Kabupaten Pangandaran Tahun 2015/ The Number of Fractional Members in Council and Committee of Parliament in Pangandaran Regency 2015**

Nama Fraksi	Pimpinan Dewan	KOMISI				Jumlah
		I	II	III	IV	
[1]	[2]	[3]	[4]	[5]	[6]	[7]
Partai Golkar	1	2	1	1	-	5
PDI Perjuangan	1	2	3	2	-	8
PPP Plus	-	2	1	2	-	5
PKS	-	1	1	1	-	3
PKB Plus	-	2	2	2	-	6
PAN Plus	1	2	2	3	-	8
Kabupaten Pangandaran	3	11	10	11	-	35

Sumber : Sekretariat DPRD Kabupaten Pangandaran

Keterangan :

Komisi I : Bidang Pemerintahan

Komisi II : Bidang Perekonomian dan Keuangan

Komisi III : Bidang Pembangunan

Tabel : 2.9. **Jumlah Partai Politik, Organisasi Kemasyarakatan dan LSM, Anggota Satuan Perlindungan Masyarakat di Kabupaten Pangandaran Tahun 2015/ Number of Political Parties, Community Organisations and NGOs, Members of the Civil Protection Unit in Pangandaran Regency 2015**

Indikator	Banyaknya
[1]	[2]
1 Partai Politik	12
2 Jumlah Organisasi Kemasyarakatan (Orkemas) Berdasarkan Kesamaan :	
1. Fungsi	12
2. Profesi	2
3. Kegiatan	18
4. Agama	1
5. Kepercayaan Kepada Tuhan Yang Maha Esa	
3 Lembaga Swadaya Masyarakat	1
4 Anggota Satuan Linmas	1 892

Sumber : Kantor Kesatuan Bangsa dan Politik Kabupaten Pangandaran

Tabel
Table : 2.10. **Jumlah Sertifikat Tanah Yang dikeluarkan Menurut Jenis Hak Atas Tanah Menurut Kecamatan di Kabupaten Pangandaran Tahun 2015 / The Number of Certificates Issued by the Land The Right Kind of Land by District in Pangandaran Regency 2015**

	Kecamatan	Hak Milik	Hak Guna Bangun	Hak Wakaf	Hak Pakai	Jumlah
	[1]	[2]	[3]	[4]	[5]	[6]
01	Cimerak	14 008	1	13	7	14 029
02	Cijulang	2 761	73	44	-	2 878
03	Cigugur	2 010	-	52	-	2 062
04	Langkaplancar	4 649	3	16	10	4 678
05	Parigi	6 602	32	-	7	6 641
06	Sidamulih	9 080	225	5	11	9 321
07	Pangandaran	11 041	73	17	68	11 199
08	Kalipucang	8 248	12	5	25	8 290
09	Padaherang	10 226	18	127	18	10 389
10	Mangunjaya	2 335	-	118	-	2 453
Kabupaten Pangandaran		70 960	437	397	146	71 940

Sumber : Kantor Pertanahan Kabupaten Pangandaran

Tabel : 2.11. **Jumlah Sertifikat Tanah Yang dikeluarkan Menurut Jenis Hak Atas Tanah di Kabupaten Pangandaran Tahun 2012-2016/**
The Number of Certificates Issued by Type Land The Land Rights in Pangandaran Regency 2012 – 2016

Hak Atas Tanah	2012	2013	2014	2015	2016
[1]	[2]	[3]	[4]	[5]	[6]
Hak Milik	70 960	70 960
Hak Guna Bangunan	437	437
Hak Wakaf	397	397
Hak Pakai	146	146
Jumlah	71 940	71 940

Sumber : Kantor Pertanahan Kabupaten Pangandaran

Tabel
Table : 2.12.

**Jumlah Kumulatif Sertifikat Tanah Yang dikeluarkan Menurut
Jenis Hak Atas Tanah Menurut Kecamatan di Kabupaten
Pangandaran Sampai Tahun 2015 / The Number of Certificates
Issued by the Land The Right Kind of Land by District in Pangandaran
Regency Until 2015**

Kecamatan	Nomor Hak					
	Milik	Guna Bangunan	Guna Usaha	HPL	Pakai	Wakaf
[1]	[2]	[3]	[4]	[5]	[6]	[7]
01 Cimerak	14 008	1	-	-	7	13
02 Cijulang	2 761	73	-	-	-	44
03 Cigugur	2 010	-	-	-	-	52
04 Langkaplancar	4 649	3	-	-	10	16
05 Parigi	6 602	32	-	-	7	-
06 Sidamulih	9 080	225	-	-	11	5
07 Pangandaran	11 041	73	-	-	68	17
08 Kalipucang	8 248	12	-	-	25	5
09 Padaherang	10 226	18	-	-	18	127
10 Mangun jaya	2 335	-	-	-	-	118
Kabupaten Pangandaran	70 960	437	-	-	146	397

Sumber : Kantor Pertanahan Kabupaten Pangandaran

3

Penduduk dan Tenaga Kerja



Berdasarkan hasil pengolahan data kependudukan yang dilakukan oleh Dinas Kependudukan dan Pencatatan Sipil Kabupaten Pangandaran, penduduk Kabupaten Pangandaran pada akhir bulan Desember 2016 tercatat sebanyak 405.683 orang. Dibandingkan dengan Tahun 2015, jumlah penduduk tersebut mengalami kenaikan. Dari segi komposisi jumlah penduduk laki-laki sebanyak 203.269 orang dan perempuan sebanyak 202.414 orang. Dengan demikian maka jumlah penduduk laki-laki relatif lebih besar dibandingkan dengan jumlah penduduk perempuan hal ini pun jelas tergambar dari nilai sex ratio sebesar 100,42.

Luas wilayah Kabupaten Pangandaran adalah 101.092 Ha dengan jumlah penduduk sebesar 405.683 orang menyebabkan kepadatan penduduk pada tahun 2016 mencapai 401 orang per km². Kepadatan tertinggi terjadi di Kecamatan Mangunjaya sebesar 987 orang per kilometer persegi, sedangkan kepadatan terendah terdapat di Kecamatan Cigugur dengan kepadatan penduduk sebesar 213 orang per kilometer persegi. Dari segi penyebarannya, 16,70 persen penduduk Kabupaten Pangandaran bertempat tinggal di Kecamatan Padaherang. Sedangkan sex rasio penduduk Kabupaten Pangandaran adalah 100,42 artinya penduduk berjenis kelamin laki-laki jumlahnya lebih banyak dibandingkan dengan penduduk yang berjenis kelamin perempuan. Ada tiga kecamatan yang sex ratio nya berada dibawah 100 yaitu Kecamatan Cijulang Parigi dan Sidamulih. Dilihat dari jumlah keluarga Kecamatan Padaherang berada urutan paling teratas dengan jumlah keluarga sebesar 22.838 keluarga. Rata rata anggota keluarga tertinggi terdapat di Kecamatan Pangandaran sebesar 3,07 dan rata rata anggota keluarga terendah terdapat di Kecamatan Cijulang sebesar 2,65. Angka beban tanggungan, tertinggi terdapat di kecamatan Cijulang yang mencapai 45,38. Dengan asumsi usia produktif menanggung beban 45 orang yang tidak produktif (anak-anak dan manula). Sedangkan angka beban tanggungan terendah berada di Kecamatan Padaherang yaitu sebesar 37,86.

Halaman ini Sengaja Dikosongkan

<https://ciamiskab.bps.go.id>

Tabel
Table : 3.1.1

Luas Wilayah, Jumlah, Kepadatan dan Distribusi Penduduk Menurut Kecamatan di Kabupaten Pangandaran Akhir Tahun 2016/ Wight Area Number Density and Distribution of Population by District in Pangandaran Regency end of year 2016

Kecamatan	Luas Wilayah (Ha)	Jumlah Penduduk	Kepadatan Penduduk (Orang/Km²)	Distribusi Penduduk (%)
[1]	[2]	[3]	[4]	[5]
01 Cimerak	11 835	46 563	393	11, 48
02 Cijulang	8 804	27 254	310	6, 72
03 Cigugur	10 224	21 764	213	5, 36
04 Langkaplancar	17 719	49 156	277	12, 12
05 Parigi	9 804	42 958	438	10, 59
06 Sidamulih	7 798	27 496	353	6, 78
07 Pangandaran	6 077	53 057	873	13, 08
08 Kalipucang	13 678	37 298	273	9, 19
09 Padaherang	11 873	67 753	571	16, 70
10 Mangunjaya	3 280	32 384	987	7, 98
Kabupaten Pangandaran	101 092	405 683	401	100

Sumber : Dinas Kependudukan dan Pencatatan Sipil Kabupaten Pangandaran (Diolah)

Tabel : 3.1.2 **Jumlah Penduduk dan Sex Ratio Menurut Kecamatan di Kabupaten Pangandaran Akhir Tahun 2016/Number of Populations and Sex Ratio by District in Pangandaran Regency end of year 2016**

Kecamatan [1]	Penduduk (Orang)		S E X Ratio [4]
	Laki - Laki [2]	Perempuan [3]	
01 Cimerak	23 331	23 232	100,43
02 Cijulang	13 408	13 846	96,84
03 Cigugur	11 051	10 713	103,16
04 Langkaplancar	25 047	24 109	103,89
05 Parigi	21 101	21 857	96,54
06 Sidamulih	13 663	13 833	98,77
07 Pangandaran	26 685	26 372	101,19
08 Kalipucang	18 688	18 610	100,42
09 Padaherang	33 982	33 771	100,62
10 Mangunjaya	16 313	16 071	101,51
Kabupaten pangandaran	203 269	202 414	100,42

Sumber : Dinas Kependudukan dan Pencatatan Sipil Kabupaten Pangandaran

Tabel
Table : 3.1.3

Jumlah Keluarga, Jumlah Penduduk dan Rata-Rata Anggota Keluarga Menurut Kecamatan di Kabupaten Pangandaran Akhir Tahun 2016 / Number of Family Number of Population and Average of Family by District in Pangandaran Regency End of year 2016

Kecamatan	Jumlah Keluarga	Jumlah Penduduk (Orang)	Rata-Rata Anggota Keluarga
[1]	[2]	[3]	[4]
01 Cimerak	15 988	46 563	2,71
02 Cijulang	10 300	27 254	2,65
03 Cigugur	7 407	21 764	2,91
04 Langkaplancar	16 007	49 156	2,94
05 Parigi	15 840	42 958	3,07
06 Sidamulih	9 948	27 496	3,02
07 Pangandaran	17 423	53 057	2,97
08 Kalipucang	12 671	37 298	2,94
09 Padaherang	22 838	67 753	3,05
10 Mangunjaya	10 740	32 384	2,76
Kabupaten Pangandaran	139 162	405 683	2,92

Sumber : Dinas Kependudukan dan Pencatatan Sipil Kabupaten Pangandaran

Tabel : 3.1.4 **Jumlah Penduduk Menurut Kewarganegaraan dan Jenis Kelamin Menurut Kecamatan di Kabupaten Pangandaran Akhir Tahun 2016/Number of Population by Citizenship and Sex by District in Pangandaran Regency End of Year 2016**

Kecamatan	W N I		W N A	
	Laki - Laki	Perempuan	Laki-Laki	Perempuan
[1]	[2]	[3]	[4]	[5]
01 Cimerak	23 331	23 232	-	-
02 Cijulang	13 408	13 846	-	1
03 Cigugur	11 051	10 713	-	-
04 Langkaplancar	25 047	24 109	1	-
05 Parigi	21 101	21 857	-	-
06 Sidamulih	13 663	13 833	3	1
07 Pangandaran	26 685	26 372	3	-
08 Kalipucang	18 688	18 610	-	-
09 Padaherang	33 982	33 771	-	-
10 Mangunjaya	16 313	16 071	1	-
Kabupaten Pangandaran	203 269	202 414	8	2

Sumber : Dinas Kependudukan dan Pencatatan Sipil Kabupaten Pangandaran

Tabel
Table : 3.1.5

**Jumlah Penduduk Menurut Kecamatan di Kabupaten
Pangandaran Tahun 2015 - 2016/ Number of Population by
District in Pangandaran Regency 2015 - 2016**

Kecamatan	Jumlah Penduduk (Orang)	
	2015 *)	2016
[1]	[2]	[3]
01 Cimerak	46 262	46 563
02 Cijulang	27 258	27 254
03 Cigugur	21 454	21 764
04 Langkaplancar	48 854	49 156
05 Parigi	42 533	42 958
06 Sidamulih	27 417	27 496
07 Pangandaran	51 634	53 057
08 Kalipucang	37 397	37 298
09 Padaherang	67 982	67 753
10 Mangunjaya	31 953	32 384
Kabupaten pangandaran	402 744	405 683

Sumber : Dinas Kependudukan dan Pencatatan Sipil Kabupaten Pangandaran (Diolah)

*) angka perbaikan

Tabel : 3.1.6. **Jumlah Penduduk yang Lahir Mati Datang Dan Pindah Menurut Kecamatan di Kabupaten Pangandaran Tahun 2016/**
Table : 3.1.6. *Number of Birth Die Come and Move Population by District in Pangandaran Regency 2016*

Kecamatan	Lahir			Mati		
	Laki-Laki	Perempuan	Jumlah	Laki-Laki	Perempuan	Jumlah
[1]	[2]	[3]	[4]	[5]	[6]	[7]
01 Cimerak	559	1 948
02 Cijulang	420	424
03 Cigugur	742	356
04 Langkaplancar	325	191
05 Parigi	617	200
06 Sidamulih	536	284
07 Pangandaran	963	611
08 Kalipucang	500	407
09 Padaherang	902	1 438
10 Mangunjaya	373	335
Kabupaten Pangandaran	5 937	6 194

Sumber : Dinas Kependudukan dan Pencatatan Sipil Kabupaten Pangandaran (Diolah)

Tabel : 3.1.6 **Lanjutan**
Table : 3.1.6 *Continued*

Kecamatan	Datang			Pindah		
	Laki-Laki	Perempuan	Jumlah	Laki-Laki	Perempuan	Jumlah
[1]	[2]	[3]	[4]	[5]	[6]	[7]
01 Cimerak	3 402	1 206
02 Cijulang	1 931	734
03 Cigugur	2 655	980
04 Langkaplancar	971	361
05 Parigi	2 135	832
06 Sidamulih	1 966	773
07 Pangandaran	3 681	1 534
08 Kalipucang	2 709	959
09 Padaherang	5 120	1 864
10 Mangunjaya	1 608	626
Kabupaten Pangandaran	26 178	9 869

Sumber : Dinas Kependudukan dan Pencatatan Sipil Kabupaten Pangandaran (Diolah)

Tabel : 3.1.7 **Jumlah Penduduk Usia Tidak Produktif Usia Produktif dan Angka Beban Tanggungan Menurut Kecamatan di Kabupaten Pangandaran Akhir Tahun 2016/ Number of Unproductive Age Population Productive age Population and Dependency Ratio by District in Pangandaran Regency Eand of Year 2016**

Kecamatan		Usia Tidak Produktif (0-14 & 65 Th +)	Usia Produktif (15-64 Th)	Angka Beban Tanggungan
[1]		[2]	[3]	[4]
01	Cimerak	13 393	33 170	43,55
02	Cijulang	8 507	18 747	45,38
03	Cigugur	6 557	15 207	40,38
04	Langkaplancar	14 390	34 766	43,12
05	Parigi	13 032	29 926	41,39
06	Sidamulih	7 839	19 657	42,76
07	Pangandaran	14 570	38 487	41,68
08	Kalipucang	10 612	26 686	39,77
09	Padaherang	19 932	47 821	37,86
10	Mangunjaya	9 699	22 685	39,88
Kabupaten Pangandaran		118 531	287 152	41,28

Sumber : Dinas Kependudukan dan Pencatatan Sipil Kabupaten Pangandaran (Diolah)

Tabel : 3.1.8. **Jumlah Penduduk Menurut Kelompok Umur Per Kecamatan di Kabupaten Pangandaran Akhir Tahun 2016/Number of Populations by Age Group per District in Pangandaran Regency End of Year 2016**

Kecamatan	0 - 4		5 - 9		10 - 14	
	Laki-laki Perempuan		Laki-laki Perempuan		Laki-laki Perempuan	
	[1]	[2]	[3]	[4]	[5]	[6]
01 Cimerak	1 448	1 318	1 938	1 843	1 819	1 723
02 Cijulang	784	705	953	866	974	902
03 Cigugur	662	587	817	823	968	856
04 Langkaplancar	1 342	1 270	2 059	1 973	2 126	2 062
05 Parigi	1 057	1 040	1 417	1 393	1 551	1 585
06 Sidamulih	708	708	968	931	1 009	896
07 Pangandaran	1 585	1 480	2 113	1 985	2 045	1 980
08 Kalipucang	1 850	1 747	2 539	2 380	2 659	1 353
09 Padaherang	1 102	987	1 417	1 381	1 445	1 323
10 Mangunjaya	1 055	929	1 281	1 154	1 274	1 168
Kabupaten Pangandaran	11 593	10 771	15 502	14 729	15 870	14 848

Sumber : Dinas Kependudukan dan Pencatatan Sipil Kabupaten Pangandaran (Diolah)

Tabel : 3.1.8 **Lanjutan**
Table : 3.1.8 *Continued*

Kecamatan	15 - 19		20 - 24		25 - 29	
	Laki-laki	Perempuan	Laki-laki	Perempuan	Laki-laki	Perempuan
[1]	[2]	[3]	[4]	[5]	[6]	[7]
01 Cimerak	1 871	1 820	1 822	1 777	1 626	1 676
02 Cijulang	968	887	916	942	858	846
03 Cigugur	953	901	931	876	801	740
04 Langkaplancar	2 312	2 170	2 118	1 964	1 833	1 769
05 Parigi	1 573	1 490	1 584	1 501	1 403	1 400
06 Sidamulih	1 040	989	1 065	1 031	911	939
07 Pangandaran	2 223	2 176	2 387	2 263	1 998	1 920
08 Kalipucang	1 499	1 478	1 599	1 476	1 451	1 377
09 Padaherang	2 877	2 646	2 885	2 679	2 533	2 481
10 Mangunjaya	1 389	1 366	1 373	1 325	1 234	1 155
Kabupaten Pangandaran	16 705	15 923	16 680	15 834	14 648	14 303

Sumber : Dinas Kependudukan dan Pencatatan Sipil Kabupaten Pangandaran (Diolah)

Tabel : 3.1.8 **Lanjutan**
Table : 3.1.8 *Continued*

Kecamatan	30 - 34		35 - 39		40 - 44	
	Laki-laki	Perempuan	Laki-laki	Perempuan	Laki-laki	Perempuan
[1]	[2]	[3]	[4]	[5]	[6]	[7]
01 Cimerak	1 803	1 831	1 708	1 765	1 750	1 940
02 Cijulang	857	912	866	970	996	1 115
03 Cigugur	728	761	741	805	854	887
04 Langkaplancar	1 801	1 798	1 646	1 812	1 891	1 936
05 Parigi	1 391	1 457	1 363	1 468	1 506	1 600
06 Sidamulih	994	994	920	927	983	1 078
07 Pangandaran	2 129	2 130	1 960	2 072	2 052	2 097
08 Kalipucang	1 414	1 336	1 205	1 289	1 395	1 484
09 Padaherang	2 411	2 382	2 253	2 309	2 257	2 503
10 Mangunjaya	1 162	1 114	1 031	1 070	1 058	1 166
Kabupaten Pangandaran	14 690	14 715	13 693	14 487	14 742	15 806

Sumber : Dinas Kependudukan dan Pencatatan Sipil Kabupaten Pangandaran (Diolah)

Tabel : 3.1.8 **Lanjutan**
Table : 3.1.8 *Continued*

Kecamatan	45 - 49		50 - 54		55 - 59	
	Laki-laki	Perempuan	Laki-laki	Perempuan	Laki-laki	Perempuan
[1]	[2]	[3]	[4]	[5]	[6]	[7]
01 Cimerak	1 687	1 901	1 660	1 681	1 452	1 425
02 Cijulang	1 083	1 117	944	1 011	876	971
03 Cigugur	825	837	770	727	630	582
04 Langkaplancar	1 817	1 820	1 708	1 654	1 498	1 335
05 Parigi	1 510	1 609	1 470	1 770	1 509	1 672
06 Sidamulih	972	1 108	956	1 089	903	1 070
07 Pangandaran	2 106	2 157	1 831	1 905	1 416	1 418
08 Kalipucang	1 347	1 501	1 299	1 433	1 108	1 198
09 Padaherang	2 367	2 646	2 242	2 440	2 106	2 263
10 Mangunjaya	1 071	1 185	1 013	1 198	1 011	1 069
Kabupaten Pangandaran	14 785	15 881	13 893	14 908	12 509	13 003

Sumber : Dinas Kependudukan dan Pencatatan Sipil Kabupaten Pangandaran (Diolah)

Tabel : 3.1.8 **Lanjutan**
Table : 3.1.8 *Continued*

Kecamatan	60 - 64		65 - Keatas		Jumlah	
	Laki-laki	Perempuan	Laki-laki	Perempuan	Laki-laki	Perempuan
[1]	[2]	[3]	[4]	[5]	[6]	[7]
01 Cimerak	1 028	850	1 719	1 682	23 331	23 232
02 Cijulang	806	797	1 527	1 805	13 408	13 846
03 Cigugur	419	407	952	924	11 051	10 713
04 Langkaplancar	989	805	1 907	1 741	25 047	24 109
05 Parigi	1 378	1 296	2 389	2 576	21 101	21 857
06 Sidamulih	889	784	1 345	1 289	13 663	13 833
07 Pangandaran	1 105	1 072	1 735	1 717	26 685	26 372
08 Kalipucang	918	833	1 489	1 514	28 688	18 610
09 Padaherang	1 792	1 724	3 211	3 218	33 982	33 771
10 Mangunjaya	899	786	1 462	1 386	16 313	16 071
Kabupaten Pangandaran	10 223	9 354	17 736	17 852	203 269	202 414

Sumber : Dinas Kependudukan dan Pencatatan Sipil Kabupaten Pangandaran

Tabel : 3.1.9. **Jumlah Penduduk Menurut Kelompok Umur dan Jenis Kelamin di Kabupaten Pangandaran Akhir Tahun 2016/Number of Population by Age Group and Sex in Pangandaran Regency End of Year 2016**

Kelompok Umur	Laki - Laki	Perempuan	Jumlah
[1]	[2]	[3]	[4]
0 - 4	11 593	10 771	22 364
5 - 9	15 502	14 729	30 231
10 - 14	15 870	14 848	30 718
15 - 19	16 705	15 923	32 628
20 - 24	16 680	15 834	32 514
25 - 29	14 648	14 303	28 951
30 - 34	14 690	14 715	29 405
35 - 39	13 693	14 487	28 180
40 - 44	14 742	15 806	30 548
45 - 49	14 785	15 881	30 666
50 - 54	13 893	14 908	28 801
55 - 59	12 509	13 003	25 512
60 - 64	10 223	9 354	19 577
65 - Keatas	17 736	17 852	35 588
Kabupaten Pangandaran	203 269	202 414	405 683

Sumber : Dinas Kependudukan dan Pencatatan Sipil Kabupaten Pangandaran

Tabel : 3.1.10. **Jumlah Pencatatan Akta Kelahiran Menurut Kecamatan di Kabupaten Pangandaran Tahun 2014 -2016 / Birth Certificate Registration Number According to the District in Pangandaran Year 2014 -2016**

Kecamatan	Tahun		
	2014	2015	2016
[1]	[2]	[3]	[4]
01 Cimerak	...	6 896	10 356
02 Cijulang	...	5 670	6 920
03 Cigugur	...	3 450	4 810
04 Langkaplancar	...	7 152	10 276
05 Parigi	...	7 559	10 120
06 Sidamulih	...	4 812	5 811
07 Pangandaran	...	10 693	13 926
08 Kalipucang	...	6 668	8 275
09 Padaherang	...	11 377	14 634
10 Mangunjaya	...	6 169	8 015
Kabupaten Pangandaran	...	70 446	93 143

Sumber : Dinas Kependudukan dan Pencatatan Sipil Kabupaten Pangandaran

Tabel : 3.1.11 **Jumlah Pencatatan Akta Perkawinan Non Muslim Menurut Kecamatan di Kabupaten Pangandaran Tahun 2012 -2016 /**
Record Number of Non-Muslims Marriage Act According to the District in Pangandaran Year 2012 -2016

Kecamatan	Tahun				
	2012	2013	2014	2015	2016
[1]	[2]	[3]	[4]	[5]	[6]
01 Cimerak
02 Cijulang
03 Cigugur
04 Langkaplancar
05 Parigi
06 Sidamulih
07 Pangandaran	1	3	8
08 Kalipucang
09 Padaherang
10 Mangunjaya
Kabupaten Pangandaran	1	3	8

Sumber : Dinas Kependudukan dan Pencatatan Sipil Kabupaten Pangandaran

Tabel
Table : 3.1.12

Jumlah Penduduk dan Laju Pertumbuhan Penduduk Menurut Kecamatan di Kabupaten Pangandaran Tahun 1990-2000 dan 2010/ Number and Populations Growth Rate by District of Pangandaran Regency 1990 2000 until 2010

Kecamatan	Jumlah Penduduk			Laju Pertumbuhan Penduduk	
	1990	2000	2010	1990-2000	2000-2010
[1]	[2]	[3]	[4]	[5]	[6]
01 Cimerak	39 969	40 531	43 500	0,14	0,73
02 Cijulang	25 092	25 685	26 278	0,24	0,23
03 Cigugur	18 407	20 006	20 915	0,87	0,45
04 Langkaplancar	38 921	43 944	46 756	1,29	0,64
05 Parigi	37 714	40 117	41 967	0,64	0,46
06 Sidamulih	23 431	25 388	26 694	0,84	0,51
07 Pangandaran	40 018	46 857	52 163	1,71	1,13
08 Kalipucang	30 097	32 402	35 432	0,77	0,94
09 Padaherang	52 423	60 010	61 366	1,45	0,23
10 Mangunjaya	25 354	28 171	28 777	1,11	0,22
Kabupaten Pangandaran	331 426	363 111	383 848	0,96	0,57

Sumber : Badan Pusat Statistik Kabupaten Ciamis (Sensus Penduduk 1990 2000 2010 Diolah)

Tabel 3.2.1. Banyaknya Pegawai Negeri Sipil Berdasarkan Golongan/Ruang dan Jenis Kelamin di Lingkungan Pemerintah Kabupaten Pangandaran Keadaan Akhir Desember Tahun 2016/ The Number of Civil Servants by Ranks/Classification and Sex in Pangandaran Regency Government on December 2016

Nama Instansi	Golongan/Ruang				Jumlah	Jenis Kelamin	
	I	II	III	IV		L	P
[1]	[2]	[3]	[4]	[5]	[6]	[7]	[8]
1 Sekretariat Daerah	-	34	47	18	99	78	21
2 Sekretariat DPRD	-	10	12	5	27	22	5
3 Inspektorat	-	6	13	5	24	20	4
Dinas							
4 Pendapatan Pengelolaan Keuangan dan Aset Daerah	-	15	34	5	54	40	14
5 Kependudukan Pencatatan Sipil Sosial Tenaga Kerja dan Transmigrasi	-	5	17	7	29	23	6
6 Pekerjaan Umum Perhubungan Komunikasi dan Informatika	-	64	47	5	127	107	20
7 Pariwisata Perindustrian dan Perdagangan Koperasi dan UMKM	-	24	32	7	63	54	9
8 Kelautan Pertanian dan Kehutanan	-	8	66	18	92	67	25
9 Kesehatan	-	113	291	7	412	152	260
10 Pendidikan Kebudayaan Pemuda dan Olahraga	-	87	673	1 766	2 530	1 252	1 278
Badan							
11 Perencanaan Pembangunan Daerah	-	5	19	7	31	21	10
12 Pelayanan Perizinan Terpadu dan Penanaman Modal	-	2	6	3	11	6	5
13 Pemberdayaan Perempuan Perlindungan Anak Pengendalian Kependudukan Keluarga Berencana Pemberdayaan Masyarakat dan Pemerintahan Desa	-	2	38	10	50	34	16
14 Pengendalian Lingkungan Hidup	-	-	9	9	18	13	5
15 Penanggulangan Bencana Daerah	-	2	6	1	9	7	2
Kantor							
16 Kesatuan Bangsa dan Politik	-	5	3	1	9	8	1
17 Satuan Polisi Pamong Praja dan Perlindungan Masyarakat	-	8	6	2	16	13	3
18 Kecamatan	-	25	72	14	111	94	17
Kabupaten Pangandaran	-	415	1 391	1 890	3 712	1 701	3 712

Sumber : Badan Kepegawaian dan Pengembangan SDM Kabupaten Pangandaran

Tabel : 3.2.2. **Banyaknya Pejabat Struktural Berdasarkan Eselon di Lingkungan Pemerintah Kabupaten Pangandaran Keadaan Akhir Desember Tahun 2016/**
The Number of Structural Official by Echelon in Pangandaran Regency Government on December 2016

Nama Instansi	Eselon II			Eselon III		
	Iia	Iib	Jumlah	IIIa	IIIb	Jumlah
[1]	[2]	[3]	[4]	[5]	[6]	[7]
1 Sekretariat Daerah	1	5	6	7	-	7
2 Sekretariat DPRD	-	1	1	3	-	3
3 Inspektorat	-	1	1	3	-	3
Dinas						
4 Pendapatan Pengelolaan Keuangan dan Aset Daerah	-	1	1	1	4	5
5 Kependudukan Pencatatan Sipil Sosial Tenaga Kerja dan Transmigrasi	-	1	1	1	4	5
6 Pekerjaan Umum Perhubungan Komunikasi dan Informatika	-	1	1	1	5	6
7 Pariwisata Perindustrian dan Perdagangan Koperasi dan UMKM	-	1	1	1	5	6
8 Kelautan Pertanian dan Kehutanan	-	1	1	-	6	6
9 Kesehatan	-	1	1	-	3	3
10 Pendidikan Kebudayaan Pemuda dan Olahraga	-	1	1	-	3	3
Badan						
11 Perencanaan Pembangunan Daerah	-	1	1	1	4	5
12 Pelayanan Perizinan Terpadu dan Penanaman Modal	-	1	1	-	3	3
13 Pemberdayaan Perempuan Perlindungan Anak Pengendalian Kependudukan Keluarga Berencana Pemberdayaan Masyarakat dan Pemerintahan Desa	-	1	1	1	5	6
14 Pengendalian Lingkungan Hidup	-	1	1	1	3	4
15 Penanggulangan Bencana Daerah	-	-	-	1	-	1
Kantor						
16 Kesatuan Bangsa dan Politik	-	-	-	1	-	1
17 Satuan Polisi Pamong Praja dan Perlindungan Masyarakat	-	-	-	1	-	1
18 Kecamatan	-	-	-	7	9	16
Kabupaten Pangandaran	1	18	19	30	54	84

Sumber : Badan Kepegawaian dan Pengembangan SDM Kabupaten Pangandaran

Tabel : 3.2.2. **Lanjutan**
Table : 3.2.2. **Continued**

Nama Instansi	Eselon IV			Eselon V			Jumlah
	IV/a	IV/b	Jml	V/a	V/b	Jml	
	[8]	[9]	[10]	[11]	[12]	[13]	
1 Sekretariat Daerah	24	-	24	-	-	-	37
2 Sekretariat DPRD	7	-	7	-	-	-	11
3 Inspektorat	3	-	3	-	-	-	7
Dinas							
4 Pendapatan Pengelolaan Keuangan dan Aset Daerah	20	2	22	-	-	-	28
5 Kependudukan Pencatatan Sipil Sosial Tenaga Kerja dan Transmigrasi	14	-	14	-	-	-	20-
6 Pekerjaan Umum Perhubungan Komunikasi dan Informatika	22	4	26	-	-	-	33
7 Pariwisata Perindustrian dan Perdagangan Koperasi dan UMKM	17	4	21	-	-	-	28
8 Kelautan Pertanian dan Kehutanan	22	4	26	-	-	-	33
9 Kesehatan	26	16	42	-	-	-	46
10 Pendidikan Kebudayaan Pemuda dan Olahraga	25	10	35	23	-	23	62
Badan							
11 Perencanaan Pembangunan Daerah	11	-	11	-	-	-	17
12 Pelayanan Perizinan Terpadu dan Penanaman Modal	4	-	4	-	-	-	8
13 Pemberdayaan Perempuan Perlindungan Anak Pengendalian Kependudukan Keluarga Berencana Pemberdayaan Masyarakat dan Pemerintahan Desa	22	6	28	-	-	-	35
14 Pengendalian Lingkungan Hidup	9	-	9	-	-	-	14
15 Penanggulangan Bencana Daerah	4	-	4	-	-	-	5
Kantor							
16 Kesatuan Bangsa dan Politik	3	-	3	-	-	-	4
17 Satuan Polisi Pamong Praja dan Perlindungan Masyarakat	5	-	5	-	-	-	6
18 Kecamatan	30	20	50	-	-	-	66
Kabupaten Pangandaran	268	66	334	23	-	23	460

Sumber : Badan Kepegawaian dan Pengembangan SDM Kabupaten Pangandaran

Tabel : 3.2.3. **Banyaknya Pegawai Negeri Sipil Berdasarkan Strata Pendidikan Di Lingkungan Pemerintah Kabupaten Pangandaran Keadaan Akhir Desember Tahun 2016/ The Number of Civil Servants by Education Levels in Pangandaran Regency Government on December 2016**

Nama Instansi	Strata Pendidikan					
	SD	SLTP	SLTA	DI	DII	DIII
[1]	[2]	[3]	[4]	[5]	[6]	[7]
1 Sekretariat Daerah	-	2	26	-	-	11
2 Sekretariat DPRD	-	-	7	-	-	4
3 Inspektorat	-	-	7	-	-	2
Dinas						
4 Pendapatan Pengelolaan Keuangan dan Aset Daerah	-	-	18	-	-	4
5 Kependudukan Pencatatan Sipil Sosial Tenaga Kerja dan Transmigrasi	-	-	12	-	-	-
6 Pekerjaan Umum Perhubungan Komunikasi dan Informatika	10	24	49	-	1	5
7 Pariwisata Perindustrian dan Perdagangan Koperasi dan UMKM	-	5	26	-	-	-
8 Kelautan Pertanian dan Kehutanan	-	-	17	-	-	9
9 Kesehatan	-	1	76	20	-	196
10 Pendidikan Kebudayaan Pemuda dan Olahraga	5	21	96	6	102	21
Badan						
11 Perencanaan Pembangunan Daerah	-	-	5	-	-	3
12 Pelayanan Perizinan Terpadu dan Penanaman Modal	-	-	5	-	-	-
13 Pemberdayaan Perempuan Perlindungan Anak Pengendalian Kependudukan Keluarga Berencana Pemberdayaan Masyarakat dan Pemerintahan Desa	-	-	15	-	-	-
14 Pengendalian Lingkungan Hidup	-	-	2	-	-	-
15 Penanggulangan Bencana Daerah	-	-	4	-	1	1
Kantor						
16 Kesatuan Bangsa dan Politik	-	-	4	-	-	2
17 Satuan Polisi Pamong Praja dan Perlindungan Masyarakat	-	-	7	-	-	6
18 Kecamatan	3	1	48	1	-	2
Kabupaten Pangandaran	18	54	424	27	104	266

Sumber : Badan Kepegawaian dan Pengembangan SDM Kabupaten Pangandaran

Tabel : 3.2.3. **Lanjutan**
Table : 3.2.3. **Continued**

Nama Instansi	Strata Pendidikan				
	DIV	S1	S2	S3	Jumlah
	[8]	[9]	[10]	[11]	[12]
1 Sekretariat Daerah	2	45	13	-	99
2 Sekretariat DPRD	-	14	2	-	27
3 Inspektorat	-	13	2	-	24
Dinas					
4 Pendapatan Pengelolaan Keuangan dan Aset Daerah	1	25	6	-	54
5 Kependudukan Pencatatan Sipil Sosial Tenaga Kerja dan Transmigrasi	-	14	3	-	29
6 Pekerjaan Umum Perhubungan Komunikasi dan Informatika	-	35	3	-	127
7 Pariwisata Perindustrian dan Perdagangan Koperasi dan UMKM	2	23	7	-	63
8 Kelautan Pertanian dan Kehutanan	1	56	9	-	92
9 Kesehatan	3	106	10	-	412
10 Pendidikan Kebudayaan Pemuda dan Olahraga	-	2 060	217	2	2 530
Badan					
11 Perencanaan Pembangunan Daerah	-	15	8	-	31
12 Pelayanan Perizinan Terpadu dan Penanaman Modal	-	2	4	-	11
13 Pemberdayaan Perempuan Perlindungan Anak Pengendalian Kependudukan Keluarga Berencana Pemberdayaan Masyarakat dan Pemerintahan Desa	1	30	4	-	50
14 Pengendalian Lingkungan Hidup	-	9	6	1	18
15 Penanggulangan Bencana Daerah	-	2	-	1	9
Kantor					
16 Kesatuan Bangsa dan Politik	-	1	2	-	9
17 Satuan Polisi Pamong Praja dan Perlindungan Masyarakat	-	2	1	-	16
18 Kecamatan	1	44	11	-	111
Kabupaten Pangandaran	11	2 496	308	4	3 712

Sumber : Badan Kepegawaian dan Pengembangan SDM Kabupaten Pangandaran

Tabel : 3.2.4 **Banyaknya PNS Berdasarkan Agama di Lingkungan Pemkab Pangandaran Keadaan Akhir Desember Tahun 2016/ The Number of Civil Servants by Religion in Pangandaran Regency Government on December 2016**

	Nama Instansi	Agama			
		Islam	Protestan	Katolik	Hindu
		[2]	[3]	[4]	[5]
1	Sekretariat Daerah	99	-	1	-
2	Sekretariat DPRD	27	-	-	-
3	Inspektorat	24	-	-	-
	Dinas				
4	Pendapatan Pengelolaan Keuangan dan Aset Daerah	54	-	-	-
5	Kependudukan Pencatatan Sipil Sosial Tenaga Kerja dan Transmigrasi	29	-	-	-
6	Pekerjaan Umum Perhubungan Komunikasi dan Informatika	127	-	-	-
7	Pariwisata Perindustrian dan Perdagangan Koperasi dan UMKM	63	-	-	-
8	Kelautan Pertanian dan Kehutanan	92	-	1	-
9	Kesehatan	412	-	1	1
1-	Pendidikan Kebudayaan Pemuda dan Olahraga	2 530	-	1	-
	Badan				
11	Perencanaan Pembangunan Daerah	31	-	-	-
12	Pelayanan Perizinan Terpadu dan Penanaman Modal	11	-	1	-
13	Pemberdayaan Perempuan Perlindungan Anak Pengendalian Kependudukan Keluarga Berencana Pemberdayaan Masyarakat dan Pemerintahan Desa	5-	-	-	-
14	Pengendalian Lingkungan Hidup	18	-	-	-
15	Penanggulangan Bencana Daerah	9	-	-	-
	Kantor				
16	Kesatuan Bangsa dan Politik	9	-	-	-
17	Satuan Polisi Pamong Praja dan Perlindungan Masyarakat	16	-	-	-
18	Kecamatan	111	-	-	-
Kabupaten Pangandaran		3 712	-	5	1

Sumber : Badan Kepegawaian dan Pengembangan SDM Kabupaten Pangandaran

Tabel : 3.2.4. **Lanjutan**
Table : 3.2.4. *Continued*

Nama Instansi	Agama		Jumlah
	Budha	Konghuchu	
	[6]	[7]	[8]
1 Sekretariat Daerah	-	-	99
2 Sekretariat DPRD	-	-	27
3 Inspektorat	-	-	24
Dinas			
4 Pendapatan Pengelolaan Keuangan dan Aset Daerah	-	-	54
5 Kependudukan Pencatatan Sipil Sosial Tenaga Kerja dan Transmigrasi	-	-	29
6 Pekerjaan Umum Perhubungan Komunikasi dan Informatika	-	-	127
7 Pariwisata Perindustrian dan Perdagangan Koperasi dan UMKM	-	-	63
8 Kelautan Pertanian dan Kehutanan	-	-	92
9 Kesehatan	-	-	412
10 Pendidikan Kebudayaan Pemuda dan Olahraga	-	-	2 530
Badan			
11 Perencanaan Pembangunan Daerah	-	-	31
12 Pelayanan Perizinan Terpadu dan Penanaman Modal	-	-	11
13 Pemberdayaan Perempuan Perlindungan Anak Pengendalian Kependudukan Keluarga Berencana Pemberdayaan Masyarakat dan Pemerintahan Desa	-	-	50
14 Pengendalian Lingkungan Hidup	-	-	18
15 Penanggulangan Bencana Daerah	-	-	9
Kantor			
16 Kesatuan Bangsa dan Politik	-	-	9
17 Satuan Polisi Pamong Praja dan Perlindungan Masyarakat	-	-	16
18 Kecamatan	-	-	111
Kabupaten Pangandaran	-	-	3 712

Sumber : Badan Kepegawaian dan Pengembangan SDM Kabupaten Pangandaran

Tabel : 3.2.5. **Jumlah Pencari Kerja yang Terdaftar dan Belum ditempatkan di Kabupaten Pangandaran Secara Kumulatif Sampai Dengan Tahun 2016/ The Number of Listed and Unplaced Job Seekers in Pangandaran Regency as Cumulative until 2016**

Bulan	Pencari Kerja		Dihapuskan/ Ditempatkan		Kumulatif Yang Belum Ditempatkan	
	L	P	L	P	L	P
[1]	[2]	[3]	[4]	[5]	[6]	[7]
01 Januari
02 Pebruari
03 Maret
04 April
05 Mei
06 Juni
07 Juli
08 Agustus
09 September
10 Oktober
11 Nopember
12 Desember
Kabupaten Pangandaran

Sumber : Dinas Tenaga Kerja, Perindustrian dan Transmigrasi Kabupaten Pangandaran

Tabel : 3.2.6. **Jumlah Pencari Kerja Menurut Pendidikan di Kabupaten Pangandaran Tahun 2016/ The Number of Job Seekers by Educational Level in Pangandaran Regency in 2016**

BULAN	Tingkat Pendidikan							
	SD		SLTP		SLTA		DI-DIII	
	L	P	L	P	L	P	L	P
[1]	[2]	[3]	[4]	[5]	[6]	[7]	[8]	[9]
01 Januari	1	1	6	10	56	35	1	-
02 Pebruari	1	4	8	10	75	32	1	3
03 Maret	-	4	6	8	51	30	2	2
04 April	-	3	22	22	193	137	1	3
05 Mei	2	3	16	11	150	102	1	3
06 Juni	-	1	20	24	156	124	2	4
07 Juli	-	2	16	30	125	135	5	7
08 Agustus	-	-	13	10	106	132	-	3
09 September	2	3	5	9	98	53	-	1
10 Oktober	-	2	10	7	87	29	-	-
11 Nopember	2	2	3	14	49	34	-	-
12 Desember	-	4	5	8	56	34	-	-
Kabupaten	8	29	130	163	1 202	877	13	26

Sumber : Dinas Tenaga Kerja, Perindustrian dan Transmigrasi Kabupaten Pangandaran

Tabel : 3.2.6. **Lanjutan**
Table Continued

BULAN	Tingkat Pendidikan				Jumlah	
	S1		S2		L	P
	L	P	L	P		
[1]	[4]	[5]	[6]	[7]	[8]	[9]
01 Januari	11	9	1	-	76	55
02 Pebruari	6	3	-	-	91	52
03 Maret	11	6	1	-	71	50
04 April	10	4	-	-	226	169
05 Mei	2	-	-	-	171	119
06 Juni	8	6	-	-	194	159
07 Juli	9	12	-	-	155	186
08 Agustus	2	-	-	-	121	145
09 September	2	12	12	18	119	96
10 Oktober	2	11	20	12	119	61
11 Nopember	4	13	13	15	71	78
12 Desember	1	2	5	7	67	55
Kabupaten Pangandaran	68	78	52	52	1481	1225

Sumber : Dinas Tenaga Kerja, Perindustrian dan Transmigrasi Kabupaten Pangandaran

Tabel : 3.2.7. **Jumlah Lowongan Kerja yang Telah Terisi Menurut Lapangan Usaha di Kabupaten Pangandaran Tahun 2016/** *The Number of Vacancies being Occupied by Main Industry in Pangandaran regency in 2016*

B U L A N	Lapangan Usaha								Jumlah
	Pertanian	Pertambangan	Industri	Bangunan	Listrik Air & Gas	Perdagangan	Peng Angkutan	Jasa0Jasa	
[1]	[2]	[3]	[4]	[5]	[6]	[7]	[8]	[9]	[10]
Januari
Pebruari
Maret
April
M e i
Juni
Juli
Agustus
September
Oktober
Nopember
Desember
Kabupaten Pangandaran


Sumber : Dinas Tenaga Kerja, Perindustrian dan Transmigrasi Kabupaten Pangandaran

Halaman ini sengaja dikosongkan

<https://ciamiskab.bps.go.id>

4

Sosial



Program wajib belajar 6 tahun dan 9 tahun, Gerakan Nasional Orang tua Asuh (GNOTA), dan berbagai program pendukung lainnya adalah bagian dari upaya pemerintah untuk mempercepat peningkatan kualitas SDM, yang pada akhirnya akan menciptakan SDM yang tangguh, siap bersaing di era globalisasi. Peningkatan SDM, sekarang ini lebih difokuskan pada pemberian kesempatan seluas-luasnya kepada penduduk untuk mengecap pendidikan. Oleh karenanya pemerintah berusaha secara konsisten berupaya meningkatkan SDM penduduk melalui jalur pendidikan.

4.1. Pendidikan

Pada tahun 2016, jenjang pendidikan pra sekolah tercatat ada 624 madrasah diniyah dengan jumlah murid sebanyak 3.130 siswa yang tersebar di sepuluh kecamatan di Kabupaten Pangandaran, paling banyak terdapat di Kecamatan Langkaplancar sejumlah 106 unit, Kecamatan Padaherang 89 unit. Kalo dilihat berdasarkan jumlah Dusun yang ada masing-masing kecamatan, maka secara rata-rata di tiap dusun ada lebih dari satu madarasah diniyah. Sementara pada jenjang Madrasah Ibtidaiyah (MI) baik negeri maupun swasta tercatat sebanyak 59 unit, dengan menyerap siswa yang bersekolah sebanyak 6.422 siswa. Kecamatan Langkaplancar dan Kecamatan Cimerak merupakan kecamatan terbanyak jumlah sekolah yang ada yaitu masing-masing ada 10 unit sekolah. Sementara di Kecamatan Sidamulih dan Kecamatan Cijulang paling sedikit keberadaan Madrasah nya yaitu masing-masing 2 unit. Sementara untuk jenjang madarasah Aliyah terdapat 13 unit sekolah dengan jumlah guru non PNS sebanyak 287 orang. Sekolah RA di Kabupaten Pangandaran tahun ajaran 2015/2016 berjumlah 113 unit, paling banyak terdapat di Kecamatan Langkaplancar dengan jumlah 35 unit dan paling sedikit terdapat di Kecamatan Sidamulih sebanyak 3 unit. Dilihat dari jumlah murid yang paling banyak terdapat di Kecamatan Langkaplancar sebanyak 902 orang sedangkan jumlah murid paling sedikit terdapat di Kecamatan Cigugur dengan jumlah 88 orang. Jumlah guru paling banyak di terdapat di Kecamatan Langkaplancar berjumlah 123 orang dan guru paling sedikit terdapat di Kecamatan Sidamulih dengan berjumlah 7 orang.

Selanjutnya untuk sekolah dasar, sekolah menengah pertama, sekolah menengah atas serta sekolah kejuruan dapat dilihat ditabel-tabel pada sub bab pendidikan.

4.2. Kesehatan dan Keluarga Berencana

Dalam rangka menjaga dan meningkatkan kesehatan para ibu hamil, maka pada tahun 2016 sudah dilakukan imunisasi terhadap Ibu hamil sebanyak 6.660 orang, dengan jenis imunisasi yang diberikan beragam dengan jumlah terbanyak diberikan pada imunisasi TT2+ kepada 5.284 bumil. Jumlah Ibu hamil terbanyak terdapat di kecamatan Padaherang sebanyak 1.091 orang, dan jumlah Ibu hamil paling sedikit terdapat di Kecamatan Cigugur dengan jumlah 346 orang. Jumlah bayi di Kabupaten Pangandaran tahun 2016 berjumlah 5.934 bayi, sementara jenis imunisasi yang banyak digunakan yaitu jenis Polio3 sebanyak 5.928 bayi dan jenis DPT1+HB1 sebanyak 5.918 bayi. Jumlah kematian bayi dan balita menurut puskesmas di Kabupaten Pangandaran berjumlah 64 atau mengalami penurunan 7,2persen bila dibandingkan dengan tahun sebelumnya. Jumlah balita yang ditimbang sebanyak 26.544 orang, sementara yang diindikasikan mengalami gizi kurang sebanyak 868 orang dan gizi buruk 88 orang.

Berdasarkan jumlah kasus penyakit yang tercatat kasus terbanyak adalah peunomia pada balita sebanyak 1.127 orang.

Untuk mencegah penyalahgunaan NAPZA telah dilakukan penyuluhan sebanyak 5.123 kegiatan sepanjang tahun 2016. Jumlah kegiatan penyuluhan terbanyak berada di Kecamatan Kalipucang yaitu sebanyak 825 kegiatan. Sedangkan kegiatan penyuluhan yang paling sedikit berada di Kecamatan Cigugur dengan jumlah 297 kegiatan.

Jumlah Petugas KB di Kabupaten Pangandaran sebanyak 56 orang terdiri dari 2 orang petugas PKB/PLKB dan 54 orang petugas TPD/TKK. Untuk tempat pelayanan dan penyuluhan KB di Kabupaten Pangandaran berjumlah 396 unit terdiri dari rumah bersalin sebanyak 15 unit, puskesmas sebanyak 15 unit, pustu sebanyak 34 unit, poliklinik 7 unit, apotek 15 unit, polindes 46 unit, toko obat 24 unit, dokter 26 unit, bidan 123 unit dan PAKBD POD sebanyak 91 unit. Sementara jumlah Akseptor Aktif menurut jenis alat kontrasepsi di Kabupaten Pangandaran berjumlah 60.480 orang dengan jumlah terbanyak berada di Kecamatan Cimerak yaitu berjumlah 9.314 orang. Demikian juga untuk jumlah akseptor baru terbanyak terdapat di Kecamatan Cimerak berjumlah 1.999 orang dari 11.987 orang akseptor baru.

Selanjutnya untuk lebih rincinya lagi dapat dilihat ditabel-tabel pada sub bab kesehatan dan keluarga berencana.

4.3. Agama

Jumlah penyuluh agama dan penyuluh agama honorer di Kabupaten Pangandaran tahun 2016 tidak berubah secara signifikan dibandingkan dengan tahun sebelumnya. Jumlah penyuluh agama honorer sebanyak 80 orang dan Penyuluh Agama nonhonorer sebanyak 15 orang.

Sarana peribadatan yang tersedia berupa masjid sebanyak 876 unit, langgar, mushola sebanyak 1.495 unit, dan gereja sebanyak 4 unit. Keberadaan masjid terbanyak paling banyak terdapat di Kecamatan Padaherang sebanyak 121 dan jumlah masjid paling sedikit di Kecamatan Sidamulih sejumlah 57 masjid. Jumlah pernikahan di Kabupaten Pangandaran tahun 2015 nikah bayar sejumlah 2.058 dan nikah gratis sebanyak 1.283.

4.4. Sosial lainnya

Selama Tahun 2016 di Kabupaten Pangandaran telah terjadi bencana alam sebanyak 220 kejadian dan salah satunya yang paling banyak kejadian banjir yaitu 76 kali, yang menyebabkan 11.396 keluarga menderita. Kerusakan berat yang dialami rumah sebanyak 137 unit, kerusakan sedang sebanyak 224 unit dan kerusakan ringan sebanyak 3.261 unit dengan taksiran kerugian mencapai Rp. 16,54 milyar. Untuk Tahun 2016 organisasi sosial yang terdapat di Kabupaten Pangandaran terdapat panti asuhan sebanyak 20 unit, dengan jumlah terbanyak di Kecamatan Langkaplancar 4 panti asuhan, sementara tidak adanya panti wreda menunjukkan sangat kurangnya sarana sosial di Kabupaten Pangandaran bagi penduduk lanjut usia. Tercatat panti rehabilitasi terdapat di Kecamatan Mangunjaya.

Tabel
Table : 4.1.1.

**Banyaknya Sekolah, Murid dan Guru Taman Kanak-Kanak
Negeri dan Swasta Menurut Kecamatan di Kabupaten
Pangandaran Tahun 2014/2015/ Number of Kindergarten
Schools, Pupils and Teacher in State and Private Kindergarten by
District in Pangandaran Regency 2014/2015**

	Kecamatan	Sekolah (Unit)	Murid (Orang)	Guru (Orang)
	[1]	[2]	[3]	[4]
01	Cimerak	18	587	31
02	Cijulang	21	573	54
03	Cigugur	18	342	33
04	Langkaplancar	31	539	40
05	Parigi	31	764	97
06	Sidamulih	18	387	52
07	Pangandaran	27	1 236	99
08	Kalipucang	17	351	22
09	Padaherang	34	713	84
10	Mangunjaya	17	483	55
	Kabupaten Pangandaran	232	5 975	567

Sumber : Dinas Pendidikan Pemuda dan Olahraga Kabupaten Pangandaran

Tabel : 4.1.2. **Banyaknya Sekolah, Murid dan Guru RA Negeri dan Swasta Menurut Kecamatan di Kabupaten Pangandaran Tahun 2015/2016/ Number of RA Schools, Pupils and Teacher in State and Private RA by District in Pangandaran Regency 2015/2016**

	Kecamatan	Sekolah (Unit)	Murid (Orang)	Guru (Orang)
	[1]	[2]	[3]	[4]
01	Cimerak	13	348	38
02	Cijulang	5	199	21
03	Cigugur	4	88	13
04	Langkaplancar	35	902	123
05	Parigi	9	315	39
06	Sidamulih	3	98	7
07	Pangandaran	10	399	44
08	Kalipucang	8	511	31
09	Padaherang	17	641	67
10	Mangunjaya	9	303	34
	Kabupaten Pangandaran	113	3 804	417

Sumber : Kementerian Agama Kabupaten Pangandaran

Tabel
Table : 4.1.3.

Banyaknya Sekolah, Murid dan Guru Sekolah Dasar Negeri dan Swasta Menurut Kecamatan di Kabupaten Pangandaran Tahun 2015/2016/ Number of School, Pupils and Teacher in State and Private Elementary Schools by District in Pangandaran Regency 2015/2016

Kecamatan	Sekolah (Unit)	Murid (Orang)			Guru (Orang)
		Laki-Laki	Perempuan	Jumlah	
[1]	[2]	[3]	[4]	[5]	[6]
01 Cimerak	34	2 019	1 852	3 871	302
02 Cijulang	20	1 124	1 029	2 153	210
03 Cigugur	17	774	680	1 454	161
04 Langkaplancar	42	2 055	1 989	4 044	333
05 Parigi	34	1 853	1 824	3 677	383
06 Sidamulih	18	1 268	1 101	2 369	162
07 Pangandaran	25	2 516	2 339	4 855	317
08 Kalipucang	31	1 711	1 605	3 316	268
09 Padaherang	43	2 881	2 553	5 434	379
10 Mangunjaya	20	1 060	962	2 022	183
Kabupaten Pangandaran	284	17 261	15 934	33 195	2 698

Sumber : <http://dapo.dikdasmen.kemendikbud.go.id>

Tabel
Table : 4.1.4

Banyaknya Sekolah, Murid dan Guru Sekolah Lanjutan Tingkat Pertama Negeri dan Swasta Menurut Kecamatan di Kabupaten Pangandaran Tahun 2015/2016/ Number of School, Pupils and Teacher in State and Private Junior High Schools by District in Pangandaran Regency 2015/2016

Kecamatan	Sekolah (Unit)	Murid (Orang)			Guru (Orang)
		Laki-Laki	Perempuan	Jumlah	
[1]	[2]	[3]	[4]	[5]	[6]
01 Cimerak	6	526	502	1 028	84
02 Cijulang	2	324	291	615	43
03 Cigugur	3	231	178	409	35
04 Langkaplancar	9	716	669	1 385	101
05 Parigi	6	919	1 012	1 931	131
06 Sidamulih	3	574	478	1 052	76
07 Pangandaran	6	872	888	1 760	123
08 Kalipucang	5	702	643	1 345	90
09 Padaherang	10	1 413	1 306	2 719	184
10 Mangunjaya	2	474	487	961	64
Kabupaten Pangandaran	52	6 751	6 454	13 205	931

Sumber : <http://dapo.dikdasmen.kemendikbud.go.id>

Tabel
Table : 4.1.5.

Banyaknya Sekolah, Murid dan Guru Sekolah Menengah Umum Negeri dan Swasta di Kabupaten Pangandaran Tahun 2015/2016/ Number of School, Pupils and Teacher in State and Private Senior High Schools by District in Pangandaran Regency 2015/2016

Kecamatan	Sekolah (Unit)	Murid (Orang)			Guru (Orang)
		Laki-Laki	Perempuan	Jumlah	
[1]	[2]	[3]	[4]	[5]	[6]
01 Cimerak	-	-	-	-	-
02 Cijulang	-	-	-	-	-
03 Cigugur	-	-	-	-	-
04 Langkaplancar	1	131	96	227	17
05 Parigi	1	488	551	1 039	69
06 Sidamulih	-	-	-	-	-
07 Pangandaran	2	679	824	1 503	86
08 Kalipucang	-	-	-	-	-
09 Padaherang	1	25	18	43	8
10 Mangunjaya	1	337	502	839	46
Kabupaten Pangandaran	6	1 660	1 991	3 651	226

Sumber : <http://dapo.dikdasmen.kemendikbud.go.id>

Tabel
Table : 4.1.6.

**Banyaknya Sekolah, Murid dan Guru Sekolah Menengah
Kejuruan Negeri dan Swasta di Kabupaten Pangandaran Tahun
2015/2016/Number of School, Pupils and Teacher in State and
Private Vocational High Schools by District in Pangandaran Regency
2015/2016**

Kecamatan	Sekolah (Unit)	Murid (Orang)			Guru (Orang)
		Laki-Laki	Perempuan	Jumlah	
[1]	[2]	[3]	[4]	[5]	[6]
01 Cimerak	2	231	151	382	35
02 Cijulang	3	677	451	1 128	88
03 Cigugur	3	12	17	29	18
04 Langkaplancar	3	216	155	371	35
05 Parigi	6	280	337	617	79
06 Sidamulih	1	34	41	75	13
07 Pangandaran	3	941	753	1 694	120
08 Kalipucang	4	443	283	726	57
09 Padaherang	3	1 075	967	2 042	123
10 Mangunjaya	2	35	42	77	23
Kabupaten Pangandaran	30	3 944	3 197	7 141	591

Sumber : <http://dapo.dikdasmen.kemendikbud.go.id>

Tabel
Table : 4.1.7.

**Banyaknya Madrasah, Murid dan Guru Madrasah Diniyyah
Menurut Kecamatan di Kabupaten Pangandaran,
2015/2016/Number of Religious Islamic Schools, Pupils and
Teacher of Religious Islamic Schools by Distric in Pangandaran
Regency 2015/2016**

	Kecamatan	Madrasah (Unit)	Murid (Orang)		Jumlah	Guru Non PNS (Orang)
			Laki- Laki	Perempuan		
	[1]	[2]	[3]	[4]	[5]	[6]
01	Cimerak	64	178	248	426	431
02	Cijulang	43	106	113	219	200
03	Cigugur	75	124	189	313	346
04	Langkaplancar	106	275	260	535	529
05	Parigi	62	113	153	266	276
06	Sidamulih	40	50	93	143	145
07	Pangandaran	33	70	118	188	190
08	Kalipucang	62	93	168	261	238
09	Padaherang	89	206	217	423	431
10	Mangunjaya	50	134	222	356	292
Kabupaten Pangandaran		624	1 349	1 781	3 130	3 078

Sumber : Kementerian Agama Kabupaten Pangandaran

Tabel
Table : 4.1.8.

Banyaknya Madrasah, Murid, Guru Madrasah Ibtidaiyah Negeri dan Swasta Menurut Kecamatan di Kabupaten Pangandaran Tahun 2015/2016/ Number of Islamic Schools, Pupils and Teacher in State and Private of Primary Islamic Schools by District in Pangandaran Regency 2015/2016

Kecamatan	Madrasah (Unit)	Murid (Orang)			Guru PNS (Orang)
		Laki-Laki	Perempuan	Jumlah	
[1]	[2]	[3]	[4]	[5]	[6]
01 Cimerak	10	451	426	877	106
02 Cijulang	2	54	47	101	19
03 Cigugur	7	410	387	797	68
04 Langkaplancar	10	566	540	1 106	97
05 Parigi	5	167	156	323	50
06 Sidamulih	2	75	91	166	14
07 Pangandaran	6	442	438	880	58
08 Kalipucang	3	228	226	454	37
09 Padaherang	6	310	278	588	55
10 Mangunjaya	8	558	572	1 130	91
Kabupaten Pangandaran	59	3 261	3 161	6 422	595

Sumber : Kementerian Agama Kabupaten Pangandaran

Tabel
Table

: 4.1.9. Banyaknya Madrasah, Murid, Guru Madrasah Tsanawiyah Negeri dan Swasta Menurut Kecamatan di Kabupaten Pangandaran Tahun 2015/2016/Number of Islamic Schools, Pupils and Teacher in State and Private of Yunior Islamic High Schools by Distric in Pangandaran Regency 2015/2016

Kecamatan	Madrasah (Unit)	Murid (Orang)			Guru PNS (Orang)
		Laki-Laki	Perempuan	Jumlah	
[1]	[2]	[3]	[4]	[5]	[6]
01 Cimerak	3	360	300	660	65
02 Cijulang	3	287	308	595	61
03 Cigugur	4	294	346	640	64
04 Langkaplancar	5	422	466	888	94
05 Parigi	3	209	175	384	45
06 Sidamulih	1	38	42	80	14
07 Pangandaran	2	551	534	1 085	80
08 Kalipucang	3	312	282	594	54
09 Padaherang	4	173	199	372	120
10 Mangunjaya	3	303	302	605	60
Kabupaten Pangandaran	31	2 949	2 954	5 903	657

Sumber Kementerian Agama Kabupaten Pangandaran

**Tabel
Table**

: 4.1.10.

Banyaknya Madrasah, Murid dan Guru Madrasah Aliyah Negeri dan Swasta Menurut Kecamatan di Kabupaten Pangandaran Tahun 2015/2016/Number of Islamic Schools, Pupuls and Teacher in State and Private of Islamic Senior High Schools by Distric in Pangandaran Regency 2015/2016

Kecamatan	Madrasah (Unit)	Murid (Orang)			Guru Non PNS (Orang)
		Laki-Laki	Perempuan	Jumlah	
[1]	[2]	[3]	[4]	[5]	[6]
01 Cimerak	1	81	126	207	14
02 Cijulang	1	119	154	273	28
03 Cigugur	1	105	88	193	26
04 Langkaplancar	1	201	211	412	38
05 Parigi	1	111	155	266	26
06 Sidamulih	1	186	218	404	40
07 Pangandaran	1	32	33	65	19
08 Kalipucang	2	104	105	209	29
09 Padaherang	2	117	109	226	34
10 Mangunjaya	2	85	75	160	33
Kabupaten Pangandaran	13	1 141	1 274	2 415	287

Sumber: Kementerian Agama Kabupaten Pangandaran

tabel : 4.1.11.

**Jumlah Siswa Putus Sekolah Menurut Jenjang Sekolah Menurut
Kecamatan di Kabupaten Pangandaran
Tahun 2014/2015/Number of Dropout Students by Level of School
by District in Pangandaran Regency 2014/2015**

	Kecamatan	SD	SMP	SMA	SMK
	[1]	[2]	[3]	[4]	[5]
01	Cimerak	3	20	-	-
02	Cijulang	-	-	-	-
03	Cigugur	-	-	-	-
04	Langkaplancar	-	-	-	-
05	Parigi	-	4	-	-
06	Sidamulih	2	4	-	-
07	Pangandaran	2	15	11	-
08	Kalipucang	-	-	-	-
09	Padaherang	-	-	-	-
10	Mangunjaya	-	-	-	-
	Kabupaten Pangandaran	7	43	11	-

Sumber : Dinas Pendidikan, Pemuda dan Olahraga Kabupaten Pangandaran

Tabel
Table

: 4.1.12.

**Jumlah Pondok Pesantren, Santri dan Kiayi Menurut Kecamatan
di Kabupaten Pangandaran Tahun 2016/ Number of Moslem
Boarding Schools, Religion Student and Teacher by District in
Pangandaran Regency 2016**

	Kecamatan	Pondok Pesantren	Santri (orang)	Kiayi (orang)
	[1]	[2]	[3]	[4]
01	Cimerak	11	1295	66
02	Cijulang	16	1495	53
03	Cigugur	23	1174	152
04	Langkaplancar	35	1683	268
05	Parigi	6	602	57
06	Sidamulih	5	471	12
07	Pangandaran	7	475	55
08	Kalipucang	6	386	39
09	Padaherang	17	1816	125
10	Mangunjaya	11	744	73
	Kabupaten Pangandaran	137	10 141	900

Sumber : Dinas Pendidikan, Pemuda dan Olahraga Kabupaten Pangandaran

Tabel 4.1.13. Jumlah Siswa Peserta Paket A, B dan Paket C menurut Kecamatan di Kabupaten Pangandaran Tahun 2015/ *Number of students stage A, B, and C according to the District in Pangandaran Regency 2015*

Kecamatan	Paket A			Paket B		
	Jumlah lembaga	Jumlah Peserta	Jumlah Tutor	Jumlah lembaga	Jumlah Peserta	Jumlah Tutor
[1]	[2]	[3]	[4]	[5]	[6]	[7]
01 Cimerak	-	-	-	1	23	7
02 Cijulang	-	-	-	1	11	7
03 Cigugur	1	30	7	2	70	14
04 Langkaplancar	2	60	14	1	4	7
05 Parigi	-	-	-	1	4	7
06 Sidamulih	-	-	-	2	26	14
07 Pangandaran	-	-	-	1	9	7
08 Kalipucang	-	-	-	-	-	-
09 Padaherang	-	-	-	1	40	7
10 Mangunjaya	-	-	-	-	-	-
Kabupaten Pangandaran	3	90	21	10	187	70

Sumber : Dinas Pendidikan, Pemuda dan Olahraga Kabupaten Pangandaran

Tabel : 4.1.13. **Lanjutan**
Table *Continued*

Kecamatan	Paket C			Jumlah		
	Jumlah lembaga	Jumlah Peserta	Jumlah Tutor	Jumlah lembaga	Jumlah Peserta	Jumlah Tutor
[1]	[2]	[3]	[4]	[5]	[6]	[7]
01 Cimerak	1	82	7	1	82	7
02 Cijulang	1	41	7	1	41	7
03 Cigugur	3	104	21	3	104	21
04 Langkaplancar	2	110	14	2	110	14
05 Parigi	1	22	7	1	22	7
06 Sidamulih	2	70	14	2	70	14
07 Pangandaran	1	43	7	1	43	7
08 Kalipucang	1	88	7	1	88	7
09 Padaherang	1	30	7	1	30	7
10 Mangunjaya	1	45	7	1	45	7
Kabupaten Pangandaran	14	635	98	14	635	98

Sumber : Dinas Pendidikan, Pemuda dan Olahraga Kabupaten Pangandaran

Tabel : 4.1.14.
Table

Jumlah Siswa Peserta Ujian dan Lulus Ujian Paket A, B dan C menurut Kecamatan di Kabupaten Pangandaran Tahun 2015/
Number of examinees and pass exam stage A, B and C according to district in Pangandaran Regency 2015

Kecamatan	Paket A		Paket B		Paket C		Jumlah	
	Jumlah Peserta-ta	Jumlah Lembaga	Jumlah Peserta-ta	Jumlah Lembaga	Jumlah Peserta-ta	Jumlah Lembaga	Jumlah Peserta-ta	Jumlah Lembaga
[1]	[2]	[3]	[4]	[5]	[6]	[7]	[8]	[9]
01 Cimerak	-	-	23	1	82	1	105	1
02 Cijulang	-	-	11	1	41	1	52	1
03 Cigugur	30	1	70	2	104	3	204	3
04 Langkaplancar	60	2	4	1	110	2	174	2
05 Parigi	-	-	4	1	22	1	26	1
06 Sidamulih	-	-	26	2	70	2	96	2
07 Pangandaran	-	-	9	1	43	1	52	1
08 Kalipucang	-	-	-	-	88	1	88	1
09 Padaherang	-	-	40	1	30	1	70	1
10 Mangunjaya	-	-	-	-	45	1	45	1
Kabupaten Pangandaran	90	3	187	10	635	14	912	14

Sumber : Dinas Pendidikan, Pemuda dan Olahraga Kabupaten Pangandaran

Tabel
Table : 4.2.1.

Jumlah Imunisasi Pada Ibu Hamil Menurut Kecamatan dan Jenis Imunisasinya di Kabupaten Pangandaran Tahun 2016/ Number of immunization in pregnant by district and type of immunization in Pangandaran Regency 2016

Kecamatan	Jumlah Ibu Hamil	Jenis Imunisasi Ibu Hamil					
		TT-1	TT-2	TT-3	TT-4	TT-5	TT2+
[1]	[2]	[3]	[4]	[5]	[6]	[7]	[8]
01 Cimerak	625	269	200	187	125	69	581
02 Cijulang	421	125	131	89	14	19	253
03 Cigugur	346	149	146	94	33	30	303
04 Langkaplancar	796	392	250	264	98	95	707
05 Parigi	730	260	222	162	42	20	446
06 Sidamulih	453	217	166	174	50	51	441
07 Pangandaran	1 040	586	482	104	16	5	607
08 Kalipucang	728	351	294	254	88	37	673
09 Padaherang	1 091	448	367	354	182	63	966
10 Mangunjaya	430	175	135	91	49	32	307
Kabupaten Pangandaran	6 660	2 972	2 393	1 773	697	421	5 284

Sumber : Dinas Kesehatan Kabupaten Pangandaran

Tabel
Table : 4.2.2.

Jumlah Imunisasi Pada Bayi Menurut Kecamatan dan Jenis Imunisasinya di Kabupaten Pangandaran Tahun 2016/ *Number of immunization in children by district in Pangandaran Regency 2016*

Kecamatan	Jumlah Bayi	Jenis Imunisasi				
		DPT 1 +HB1	DPT3+HB3	CAMPAK	BCG	POLIO3
[1]		[2]	[3]	[4]	[5]	[6]
01 Cimerak	591	657	657	648	640	675
02 Cijulang	294	291	262	267	297	288
03 Cigugur	334	330	357	282	326	366
04 Langkaplancar	751	777	766	725	714	759
05 Parigi	576	532	498	441	547	504
06 Sidamulih	399	396	457	450	354	437
07 Pangandaran	936	904	900	1 050	940	900
08 Kalipucang	608	634	674	650	597	713
09 Padaherang	1 033	1 047	988	944	974	980
10 Mangunjaya	412	350	351	363	360	306
Kabupaten Pangandaran	5 934	5 918	5 910	5 820	5 749	5 928

Sumber : Dinas Kesehatan Kabupaten Pangandaran

Tabel
Table : 4.2.3.

**Jumlah Kematian Bayi dan Balita menurut Puskesmas di
Kabupaten Pangandaran Tahun 2016/ Number of Children
mortality according to public health center in Pangandaran
Regency 2016**

	Unit Kerja	Bayi	Balita	Jumlah
	[1]	[2]	[3]	[4]
01	Cimerak	3	2	5
02	Legokjawa	4	-	4
03	Cijulang	9	1	10
04	Cigugur	2	-	2
05	Langkaplancar	2	1	3
06	Jadikarya	6	-	6
07	Parigi	8	2	10
08	Selasari	2	1	3
09	Sidamulih	2	-	2
10	Cikembulan	1	2	3
11	Pangandaran	6	1	7
12	Kalipucang	-	-	-
13	Padaherang	2	-	2
14	Sindangwangi	6	-	6
15	Mangunjaya	1	-	1
Jumlah Pangandaran		54	10	64

Sumber : Dinas Kesehatan Kabupaten Pangandaran

Tabel
Table : 4.2.4.

**Jumlah Bayi dan Balita dengan Gizi buruk menurut Puskesmas
di Kabupaten Pangandaran Tahun 2016/ Number of toddler
nutritional conditions in Pangandaran Regency 2016**

	Unit Kerja	BALITA DITIMBANG	GIZI LEBIH	GIZI BAIK	GIZI KURANG	GIZI BURUK
	[1]	[2]	[3]	[4]	[5]	[6]
1	Cimerak	1 257	33	1 191	25	4
2	Legokjawa	1 965	2	1 933	24	3
3	Cijulang	1 586	47	1 500	39	-
4	Cigugur	1 642	26	1 565	31	10
5	Langkaplancar	2 026	7	1 961	56	1
6	Jadikarya	1 528	30	1 414	84	-
7	Parigi	1 456	19	1 404	19	7
8	Selasari	1 060	13	989	58	-
9	Sidamulih	706	19	669	15	4
10	Cikembulan	1 179	13	1 089	63	9
11	Pangandaran	3 820	20	3 752	28	10
12	Kalipucang	2 764	109	2 402	227	13
13	Padaherang	2 482	-	2 071	8	7
14	Sindangwangi	1 391	41	1 207	113	15
15	Mangunjaya	1 682	10	1 589	78	5
Kabupaten Pangandaran		26 544	389	24 736	868	88

Sumber : Dinas Kesehatan Kabupaten Pangandaran

Tabel : 4.2.5. **Jumlah Penyuluhan Pencegahan, Penanggulangan dan Penyalahgunaan NAPZA di Kabupaten Pangandaran Tahun 2016/**
Table : 4.2.5. *Total Outreach Prevention, Control and Drug Abuse in the District Pangandaran 2016*

	Kecamatan	Jumlah Seluruh Kegiatan Penyuluhan Kelompok	Jumlah Kegiatan Penyuluhan P3 NAPZA	Jumlah
	[1]	[2]	[3]	[4]
01	Cimerak	543	15	558
02	Cijulang	406	11	417
03	Cigugur	284	13	297
04	Langkaplancar	398	18	416
05	Parigi	539	18	557
06	Sidamulih	628	6	634
07	Pangandaran	497	14	511
08	Kalipucang	813	12	825
09	Padaherang	560	15	575
10	Mangunjaya	335	7	342
	Kabupaten Pangandaran	5 003	129	5 123

Sumber : Dinas Kesehatan Kabupaten Pangandaran

Tabel : 4.2.6. **Jumlah Kasus HIV/AIDS, IMS, DBD, Malaria Menurut Kecamatan di Kabupaten Pangandaran Tahun 2016/ Number of Cases of HIV / AIDS, sexually transmitted infections, dengue, and Malaria According to the District in Pangandaran Year 2016**

Kecamatan	PNEUMONIA PADA BALITA	H I V / AIDS	IMS	KEMATIAN AKIBAT AIDS	DBD	Malaria
[1]	[2]	[3]	[4]	[5]	[6]	[7]
01 Cimerak	156	-	-	-	14	1
02 Cijulang	4	4	-	1	31	-
03 Cigugur	5	1	-	-	8	-
04 Langkaplancar	31	1	-	-	6	2
05 Parigi	147	3	15	-	25	-
06 Sidamulih	84	12	-	-	3	-
07 Pangandaran	502	18	30	3	24	-
08 Kalipucang	10	2	-	-	25	8
09 Padaherang	74	1	-	-	2	-
10 Mangunjaya	114	-	-	-	-	-
Kabupaten Pangandaran	1 127	42	45	4	138	11

Sumber : Dinas Kesehatan Kabupaten Pangandaran

Tabel : 4.2.7. **Jumlah Petugas KB, Tempat Pelayanan KB dan Penyalur Alat Kontrasepsi KB di Kabupaten Pangandaran Tahun 2015/Number of Family Planning Employees, Service Centers and Contraception Used Suppliers in Pangandaran Regency 2015**

Kecamatan	Petugas KB*		Tempat Pelayanan Dan Penyaluran				
	PKB/ PLKB	TPD/ TKK	Rumah Sakit	Rumah Bersalin	Puskes- mas	Pustu	Poli- klinik
[1]	[2]	[3]	[4]	[5]	[6]	[7]	[8]
01 Cimerak	1	6	-	-	2	5	-
02 Cijulang	1	4	-	-	1	4	1
03 Cigugur	-	4	-	-	1	4	-
04 Langkaplancar	1	6	-	-	2	4	-
05 Parigi	1	5	-	2	2	2	2
06 Sidamulih	-	6	-	1	2	3	4
07 Pangandaran	-	8	-	-	1	2	-
08 Kalipucang	-	7	-	-	1	5	-
09 Padaherang	-	6	-	9	2	3	-
10 Mangunjaya	-	2	-	3	1	2	-
Kabupaten Pangandaran	4	54	-	15	15	34	7

Sumber : * Dinas Keluarga Berencana, Pemberdayaan Perempuan dan Perlindungan Anak Kabupaten Pangandaran
Dinas Kesehatan Kabupaten Pangandaran

Tabel : 4.2.7. **Lanjutan**
Table : 4.2.7. *Continued*

Kecamatan	Tempat Pelayanan Dan Penyaluran					
	Apotik	Polindes	Toko Obat	Dokter	Bidan	PAKBD POD
[1]	[2]	[3]	[4]	[5]	[6]	[7]
01 Cimerak	1	-	2	2	16	11
02 Cijulang	2	2	1	3	5	7
03 Cigugur	1	2	1	1	8	7
04 Langkaplancar	-	14	2	1	15	15
05 Parigi	1	-	4	6	19	10
06 Sidamulih	1	2	-	1	10	7
07 Pangandaran	5	4	4	4	15	8
08 Kalipucang	1	4	4	2	11	7
09 Padaherang	3	14	3	4	21	14
10 Mangunjaya	-	4	3	2	3	5
Kabupaten Pangandaran	15	46	24	26	123	91

Sumber : Dinas Keluarga Berencana, Pemberdayaan Perempuan dan Perlindungan Anak Kabupaten Pangandaran

Tabel : 4.2.8. **Jumlah Akseptor Baru Menurut Jenis Alat Kontrasepsi**
Table : 4.2.8. **di Kabupaten Pangandaran Tahun 2016/Number of New Acceptors by**
Type of Contraception Used in Pangandaran Regency 2016

Kecamatan	Jenis Alat Kontrasepsi							Jumlah
	IUD	MOP	MOW	Im- plan	Suntik	Pil	Kon- dom	
[1]	[2]	[3]	[4]	[5]	[6]	[7]	[8]	[9]
01 Cimerak	49	-	19	28	788	552	32	1 468
02 Cijulang	109	1	7	74	337	372	159	1 059
03 Cigugur	32	-	1	80	360	180	30	683
04 Langkaplancar	86	4	7	133	634	359	38	1 261
05 Parigi	101	-	13	91	487	526	19	1 237
06 Sidamulih	40	-	7	51	368	231	79	776
07 Pangandaran	124	-	36	174	758	460	88	1 640
08 Kalipucang	18	-	9	62	409	332	39	869
09 Padaherang	52	-	16	135	1 470	294	32	1 999
10 Mangunjaya	78	-	1	48	431	377	60	995
Kabupaten Pangandaran	689	5	116	876	6 042	3 683	576	11 987

Sumber : Dinas Keluarga Berencana, Pemberdayaan Perempuan dan Perlindungan Anak Kabupaten Pangandaran

Tabel : 4.2.9. **Jumlah Akseptor Aktif Menurut Jenis Alat Kontrasepsi di Kabupaten Pangandaran Tahun 2016/Number of Active Acceptors by Type of Contraception Used In Pangandaran Regency 2016**

Kecamatan	Jenis Alat Kontrasepsi							Jumlah
	IUD	MOP	MOW	Imp-lan	Suntik	Pil	Kon-dom	
[1]	[2]	[3]	[4]	[5]	[6]	[7]	[8]	[9]
01 Cimerak	291	8	201	211	3 933	1 945	22	6 611
02 Cijulang	434	2	156	186	1 760	1 386	151	4 075
03 Cigugur	528	-	85	479	1 340	743	70	3 245
04 Langkaplancar	925	158	314	991	3 655	1 479	150	7 672
05 Parigi	2 142	1	259	293	1 689	1 580	30	5 994
06 Sidamulih	335	-	157	298	2 846	1 179	95	4 910
07 Pangandaran	636	5	368	555	4 776	2 205	149	8 694
08 Kalipucang	216	5	104	554	3 329	1 652	103	5 963
09 Padaherang	647	8	336	797	5 783	1 665	78	9 314
10 Mangunjaya	952	37	122	268	1 816	769	38	4 002
Kabupaten Pangandaran	7 106	224	2 102	4 632	30 927	14 603	886	60 480

Sumber : Dinas Keluarga Berencana, Pemberdayaan Perempuan dan Perlindungan Anak Kabupaten Pangandaran

Tabel
Table

: 4.2.10.

**Jumlah Kelompok UPPKS dan Kelompok Kegiatan Menurut Jenisnya
Dirinci Per Kecamatan di Kabupaten Pangandaran
Tahun 2015/Number of UPPKS Groups and Activity Groups by Type Listed
per District in Pangandaran Regency 2015**

	Kecamatan	UPPKS	Kelompok Kegiatan		
			Balita (BKB)	Remaja (BKR)	Lansia (BKL)
	[1]	[2]	[3]	[4]	[5]
01	Cimerak	3	14	6	9
02	Cijulang	9	8	9	7
03	Cigugur	2	6	5	6
04	Langkaplancar	6	7	6	1
05	Parigi	6	6	8	6
06	Sidamulih	8	9	4	4
07	Pangandaran	10	10	7	8
08	Kalipucang	7	6	7	4
09	Padaherang	6	15	15	9
10	Mangunjaya	8	6	9	5
Kabupaten Pangandaran		65	87	76	59

Sumber : Dinas Keluarga Berencana, Pemberdayaan Perempuan dan Perlindungan Anak Kabupaten Pangandaran

Tabel
Table : 4.2.11.

Jumlah Keluarga Berdasarkan Tahapan Keluarga Menurut Kecamatan Di Kabupaten Pangandaran Tahun 2015/Number of Families in Family Stage base by District in Pangandaran Regency 2015

Kecamatan		Tahapan Keluarga			
		Pra Sejahtera		KS 1	
		Alasan Ekonomi	Bukan Alasan Ekonomi	Alasan Ekonomi	Bukan Alasan Ekonomi
[1]	[2]	[3]	[4]	[5]	
01	Cimerak	4 450	911	1 623	452
02	Cijulang	1 523	912	1 132	1 078
03	Cigugur	1 580	2 221	1 210	1 451
04	Langkaplancar	2 340	1 420	2 755	1 011
05	Parigi	1 240	685	1 021	443
06	Sidamulih	1 933	862	720	1 489
07	Pangandaran	271	1 033	222	1 698
08	Kalipucang	123	29 000	123	6 351
09	Padaherang	151	1 321	945	2 140
10	Mangunjaya	3 234	143	4 433	1 230
Kabupaten Pangandaran		12 395	37 597	12 561	16 891

Sumber : Dinas Keluarga Berencana, Pemberdayaan Perempuan dan Perlindungan Anak Kabupaten Pangandaran

Tabel : 4.2.11. **Lanjutan**
Table : 4.2.11. *Continued*

Kecamatan	Tahapan Keluarga			
	KS II	KS III	KSIII +	JUMLAH
[1]	[2]	[3]	[4]	[5]
01 Cimerak	11 611	1 676	179	20 902
02 Cijulang	4 321	1 040	44	10 050
03 Cigugur	2 435	2 478	42	11 417
04 Langkaplancar	8 433	3 020	340	19 319
05 Parigi	3 231	2 930	205	9 755
06 Sidamulih	476	8 456	56	13 992
07 Pangandaran	2 298	3 922	65	9 509
08 Kalipucang	4 098	412	18	40 125
09 Padaherang	359	687	11	5 614
10 Mangunjaya	5 934	1 923	9	16 906
Kabupaten Pangandaran	43 196	26 544	969	157 589

Sumber : Dinas Keluarga Berencana, Pemberdayaan Perempuan dan Perlindungan Anak Kabupaten Pangandaran

Tabel : 4.2.12. **Penyakit Berdasarkan Jumlah Kunjungan Pasien di Puskesmas Pangandaran Tahun 2016/ Diseases based on the number of hospitalization in RSUD Pangandaran 2016**

	Diagnosa	Rawat Jalan Rawat inap		Rujukan
		[1]	[2]	[3]
1	Gastritis	15 646	610	137
2	Hipertensi	10 910	447	92
3	Acute Nasopharingitis (Common cold)	11 499	-	114
4	ISPA	11 871	184	-
5	Dermatitis	6 380	-	1
6	Myalgia	5 304	-	2
7	Artritis Rematoid	3 914	-	128
8	Dyspepsia	2 002	223	5
9	Essential (Primary) Hipertension	10 910	172	92
10	Diabetes Melitus	690	52	21
11	Thypoid	454	1 997	15
12	Gea	2 555	1 292	13
13	Asma	173	319	8
14	Diare	799	380	13
15	Febris	3 300	514	-
16	Ulkus Peptic	335	655	-
17	Vertigo	95	52	6
18	DM
19	Bacterial Infection	170	31	-
20	Catarac	6	-	-
Jumlah		87 013	6 928	647

Sumber : Dinas Kesehatan Kabupaten Pangandaran

Tabel
Table

: 4.2.13.

**Jumlah kelahiran, kematian Bayi, Kematian Ibu Pada Saat
Melahirkan dan Kasus Keguguran di Puskesmas
Pangandaran Tahun 2016**

	Unit Kerja	Jumlah Kelahiran Bayi	Jumlah Kematian Bayi	Jumlah kematian Ibu Pada Saat Melahirkan	Kasus Keguguran
	[1]	[2]	[3]	[4]	[5]
1	Cimerak	229	3	-	5
2	Legokjawa	390	4	1	12
3	Cijulang	313	9	-	4
4	Cigugur	562	2	-	27
5	Langkaplancar	415	2	-	13
6	Jadikarya	336	6	-	31
7	Parigi	417	8	2	20
8	Selasari	227	2	1	13
9	Sidamulih	157	2	1	12
10	Cikembulan	226	1	1	24
11	pangandaran	976	6	3	97
12	Kalipucang	638	-	-	38
13	Padaherang	681	2	-	20
14	Sindangwangi	329	6	-	26
15	Mangunjaya	405	1	-	3
	Kabupaten Pangandaran	6 301	54	9	345

Sumber : Dinas Kesehatan Kabupaten Pangandaran

Tabel : 4.2.14. **Jumlah Kelahiran Bayi yang Tercatat di Puskesmas Wilayah Kabupaten Pangandaran Tahun 2016**

Unit Kerja	Bulan					
	Januari	Februari	Maret	April	Mei	Juni
[1]	[2]	[3]	[4]	[5]	[6]	[7]
1 Cimerak	13	17	21	27	25	24
2 Legokjawa	37	30	32	35	41	42
3 Cijulang	15	26	18	33	23	37
4 Cigugur	28	19	26	39	40	27
5 Langkaplancar	46	31	39	35	33	35
6 Jadikarya	2	31	27	28	27	21
7 Parigi	20	40	29	51	38	43
8 Selasari	15	25	21	14	31	19
9 Sidamulih	14	13	11	19	13	13
10 Cikembulan	21	14	18	23	21	19
11 pangandaran	78	79	89	94	86	75
12 Kalipucang	54	59	57	58	51	61
13 Padaherang	47	53	39	53	56	61
14 Sindangwangi	35	20	31	30	33	28
15 Mangunjaya	22	28	28	36	43	38
Kabupaten Pangandaran	447	485	486	575	561	543

Sumber : Dinas Kesehatan Kabupaten Pangandaran

Tabel : 4.2.14. **Lanjutan**
Table : 4.2.14. *Continued*

Unit Kerja	Bulan					
	Juli	Agustus	September	Oktober	November	Desember
	[1]	[8]	[9]	[10]	[11]	[12]
1 Cimerak	17	22	19	16	15	13
2 Legokjawa	28	34	29	24	29	29
3 Cijulang	30	18	29	20	26	28
4 Cigugur	33	43	27	31	26	23
5 Langkaplancar	36	24	49	35	31	21
6 Jadikarya	28	28	26	30	32	32
7 Parigi	33	29	25	28	39	42
8 Selasari	26	15	16	15	18	12
9 Sidamulih	14	11	15	13	9	12
10 Cikembulan	25	13	17	24	20	11
11 pangandaran	83	76	72	84	83	77
12 Kalipucang	52	54	54	46	53	39
13 Padaherang	70	57	57	61	60	67
14 Sindangwangi	27	26	30	26	25	18
15 Mangunjaya	34	39	30	29	32	46
Kabupaten Pangandaran	536	489	495	482	498	470

Sumber : Dinas Kesehatan Kabupaten Pangandaran

Tabel
Table : 4.2.15.

**Jumlah Kematian Ibu yang Tercatat di Puskesmas Wilayah
Kabupaten Pangandaran Tahun 2016**

Unit Kerja	Bulan					
	Januari	Februari	Maret	April	Mei	Juni
[1]	[2]	[3]	[4]	[5]	[6]	[7]
1 Cimerak	-	-	-	-	-	-
2 Legokjawa	-	-	1	-	-	-
3 Cijulang	-	-	-	-	-	-
4 Cigugur	-	-	-	-	-	-
5 Langkaplancar	-	-	-	-	-	-
6 Jadikarya	-	-	-	-	-	-
7 Parigi	-	-	-	-	-	-
8 Selasari	-	1	-	-	-	-
9 Sidamulih	-	-	-	-	1	-
1- Cikembulan	1	-	-	-	-	-
11 pangandaran	-	-	-	-	1	-
12 Kalipucang	-	-	-	-	-	-
13 Padaherang	-	-	-	-	-	-
14 Sindangwangi	-	-	-	-	-	-
15 Mangunjaya	-	-	-	-	-	-
Kabupaten Pangandaran	1	1	1	-	2	-

Sumber : Dinas Kesehatan Kabupaten Pangandaran

Tabel : 4.2.15. **Lanjutan**
Table : 4.2.15. Continued

Unit Kerja	Bulan					
	Juli	Agustus	September	Oktober	November	Desember
[1]	[8]	[9]	[1-]	[11]	[12]	[13]
1 Cimerak	-	-	-	-	-	-
2 Legokjawa	-	-	-	-	-	-
3 Cijulang	-	-	-	-	-	-
4 Cigugur	-	-	-	-	-	-
5 Langkaplancar	-	-	-	-	-	-
6 Jadikarya	-	-	-	-	-	-
7 Parigi	1	-	1	-	-	-
8 Selasari	-	-	-	-	-	-
9 Sidamulih	-	-	-	-	-	-
10 Cikembulan	-	-	-	-	-	-
11 pangandaran	-	-	-	-	1	1
12 Kalipucang	-	-	-	-	-	-
13 Padaherang	-	-	-	-	-	-
14 Sindangwangi	-	-	-	-	-	-
15 Mangunjaya	-	-	-	-	-	-
Kabupaten Pangandaran	1	-	1	-	1	1

Sumber : Dinas Kesehatan Kabupaten Pangandaran

Tabel : 4.3.1. Jumlah Ulama, Mubaligh, Penyuluh, Khatib dan Penyuluh Agama Honorer di Kab. Pangandaran Tahun 2016/Number of Religion Sholars, Preachers, Consuler, Chatibs and paid Religion Consuler in Pangandaran Regency 2016

	Kecamatan	Ulama	Mubaligh	Khotib	Penyuluh Agama	Penyuluh Agama Honorer
	[1]	[2]	[3]	[4]	[5]	[6]
01	Cimerak	-	-	-	1	10
02	Cijulang	-	-	-	1	7
03	Cigugur	-	-	-	1	6
04	Langkaplancar	-	-	-	1	10
05	Parigi	-	-	-	1	9
06	Sidamulih	-	-	-	3	5
07	Pangandaran	-	-	-	1	8
08	Kalipucang	-	-	-	3	9
09	Padaherang	-	-	-	2	11
10	Mangunjaya	-	-	-	1	5
	Kabupaten Pangandaran	-	-	-	15	80

Sumber : Kementerian Agama Kabupaten Pangandaran

Tabel : 4.3.2. **Jumlah Mesjid, Langgar, Mushola dan Gereja Di Kabupaten Pangandaran Tahun 2016/ Number of Mosque, Prayer House and Church in Pangandaran Regency 2016**

Kecamatan	Mesjid	Langgar	Mushola	Gereja
[1]	[2]	[3]	[4]	[5]
01 Cimerak	100	-	122	-
02 Cijulang	65	-	235	-
03 Cigugur	67	-	84	-
04 Langkaplancar	119	-	230	-
05 Parigi	99	-	177	-
06 Sidamulih	57	-	70	-
07 Pangandaran	84	-	137	3
08 Kalipucang	100	-	144	1
09 Padaherang	121	-	167	-
10 Mangunjaya	64	-	129	-
Kabupaten Pangandaran	876	-	1 495	4

Sumber : Kementerian Agama Kabupaten Pangandaran

Tabel : 4.3.3. **Jumlah Nikah, Talak, Cerai dan Rujuk di Kabupaten Pangandaran Tahun 2015/**
Table : 4.3.3. *Number of Marriages, Divorces, and Reconciliations in Pangandaran Regency 2015*

Kecamatan	Nikah *		Talak	Cerai	Rujuk
	Bayar	Gratis			
[1]	[2]	[3]	[4]	[5]	[6]
01 Cimerak	218	178
02 Cijulang	80	105
03 Cigugur	107	72
04 Langkaplancar	253	128
05 Parigi	166	174
06 Sidamulih	145	105
07 Pangandaran	338	132
08 Kalipucang	222	103
09 Padaherang	357	206
10 Mangunjaya	172	80
Kabupaten Pangandaran	2 058	1 283

Sumber : * Kementerian Agama Kabupaten Pangandaran

Tabel : 4.4.1. **Jumlah Bencana Alam Menurut Jenis Bencana Per Bulan di Kabupaten Pangandaran Tahun 2016/ Number of Natural Disasters by Type By Month in Pangandaran Regency 2016**

Bulan	Jenis Bencana Alam				
	Kebakaran	Banjir	Tanah Longsor	Angin Topan	Gempa Bumi
[1]	[2]	[3]	[4]	[5]	[6]
01 Januari	2	-	2	17	-
02 Pebruari	2	5	5	8	-
03 Maret	-	1	1	3	-
04 April	2	-	1	-	1
05 Mei	2	-	-	3	-
06 Juni	2	6	-	6	-
07 Juli	4	11	9	3	-
08 Agustus	2	4	5	8	1
09 September	3	3	2	1	-
10 Oktober	-	42	22	3	-
11 Nopember	1	3	3	7	-
12 Desember	-	1	2	11	-
Kabupaten Pangandaran	20	76	52	70	2

Sumber : Dinas Pemadam Kebakaran dan Penanggulangan Bencana Kabupaten Pangandaran.

Tabel
Table : 4.4.2.

Jumlah Kerugian Akibat Bencana Alam Per Bulan di Kabupaten Pangandaran Tahun 2016/ Number of Losses Caused by natural Disaster by Month in Pangandaran Regency 2016

Bulan	Akibat Bencana				
	Hilang	Meninggal Dunia	Manusia		Luka-luka
			Menderita		
			KK	Jiwa	
[1]	[2]	[3]	[4]	[5]	[6]
01 Januari	-	-	69	202	-
02 Pebruari	-	-	509	2 063	-
03 Maret	-	-	7	27	-
04 April	-	-	4	8	-
05 Mei	-	-	6	16	-
06 Juni	-	-	159	432	-
07 Juli	-	-	1 271	3 377	-
08 Agustus	-	-	196	768	-
09 September	-	-	347	1 576	-
10 Oktober	-	-	8 491	25 876	-
11 Nopember	-	-	197	620	-
12 Desember	-	-	140	481	-
Kabupaten Pangandaran	-	-	11 396	35 446	-

Sumber : Dinas Pemadam Kebakaran dan Penanggulangan Bencana Kabupaten Pangandaran.

Tabel : 4.4.2. **Lanjutan**
Table : *Continued*

Kecamatan		Akibat Bencana				
		Rumah			Terancam	Terendam
		Rusak Berat	Rusak Sedang	Rusak Ringan		
[1]	[2]	[3]	[4]	[5]	[6]	
01	Januari	6	11	55	-	-
02	Pebruari	12	9	492	-	-
03	Maret	-	6	1	-	-
04	April	1	2	1	-	-
05	Mei	2	2	2	-	-
06	Juni	2	5	205	-	-
07	Juli	9	20	1243	-	-
08	Agustus	7	11	178	-	-
09	September	13	4	339	-	-
10	Oktober	75	135	583	-	63
11	Nopember	8	7	146	-	-
12	Desember	2	12	16	-	-
Kabupaten Pangandaran		137	224	3 261	-	63

Sumber : Dinas Pemadam Kebakaran dan Penanggulangan Bencana Kabupaten Pangandaran.

Tabel : 4.4.2. **Lanjutan**
Table : 4.4.2. *Continued*

Kecamatan		Akibat Bencana				
		Sarana Lain				Taksiran Kerugian (Rp)
		Sekolah	Tempat Ibadah	Sawah (Ha)	Darat (Ha)	
[1]	[2]	[3]	[4]	[5]	[6]	
01	Januari	2	1	-	-	885 895 000
02	Pebruari	1	3	343	-	590 417 000
03	Maret	-	-	5	-	129 113 000
04	April	-	-	-	-	77 052 000
05	M e i	-	-	-	-	30 400 000
06	Juni	-	33	17.5	-	354 000 000
07	Juli	1	3	51.25	-	3 163 825 000
08	Agustus	-	1	100	-	2 860 445 000
09	September	-	10	59	-	625 600 000
10	Oktober	12	170	1354	52	7 202 914 000
11	Nopember	-	7	159	-	470 000 000
12	Desember	-	-	1	-	150 450 000
Kabupaten Pangandaran		16	228	2089.75	52	16 540 111 000

Sumber : Dinas Pemadam Kebakaran dan Penanggulangan Bencana Kabupaten Pangandaran.

Tabel
Table

: 4.4.3.

**Jumlah Penyanggah Masalah Kesejahteraan Sosial (PMKS)
Menurut Kecamatan di Kabupaten Pangandaran
Tahun 2016/Number of Social Problem by Distric in Pangandaran
Regency 2016**

Kecamatan	Penyanggah Masalah Kesejahteraan Sosial								
	F1	F2	F3	F4	F5	F6	F7	F8	F9
[1]	[2]	[3]	[4]	[5]	[6]	[7]	[8]	[9]	[10]
01 Cimerak	-	17	3	-	59	-	16	201	169
02 Cijulang	-	-	-	-	34	-	5	7	135
03 Cigugur	-	-	-	-	44	-	-	352	118
04 Langkaplancar	10	11	-	-	66	-	1	879	246
05 Parigi	-	-	2	1	50	-	-	6	182
06 Sidamulih	-	-	-	-	21	-	-	490	139
07 Pangandaran	-	3	-	-	66	-	-	405	214
08 Kalipucang	1	10	-	4	11	-	7	267	97
09 Padaherang	-	7	1	-	68	-	6	881	225
10 Mangunjaya	1	2	4	-	23	-	-	3,325	104
Kabupaten Pangandaran	1	50	10	5	442	-	35	6 813	1 629

Sumber : Dinas Sosial, Pemberdayaan Masyarakat dan Desa Kabupaten Pangandaran

Tabel : 4.4.3. **Lanjutan**
Table : 4.4.3. *Continued*

Kecamatan		Penyanggah Masalah Kesejahteraan Sosial								
		F10	F11	F12	F13	F14	F15	F16	F17	F18
[1]		[11]	[12]	[13]	[14]	[15]	[16]	[17]	[18]	[19]
01	Cimerak	-	-	-	-	-	-	-	-	-
02	Cijulang	-	-	-	15	-	4	-	-	-
03	Cigugur	-	-	-	5	-	3	2	1	-
04	Langkaplancar	-	-	-	2	-	20	-	-	-
05	Parigi	-	52	-	2	-	3	-	1	-
06	Sidamulih	35	-	2	17	1	20	-	-	-
07	Pangandaran	-	-	3	3	-	-	-	-	-
08	Kalipucang	218	-	3	31	-	-	1	-	-
09	Padaherang	-	1	18	1	6	-	-	-	-
10	Mangunjaya	-	-	1	5	-	5	-	1	-
Kabupaten Pangandaran		253	53	30	81	17	55	3	3	-

Sumber : Dinas Sosial, Pemberdayaan Masyarakat dan Desa Kabupaten Pangandaran

Tabel : 4.4.3. **Lanjutan**
Table : 4.4.3. *Continued*

Kecamatan		Penyanggah Masalah Kesejahteraan Sosial								
		F19	F20	F21	F22	F23	F24	F25	F26	Jumlah
[1]		[20]	[21]	[22]	[23]	[24]	[25]	[26]	[27]	[28]
01	Cimerak	1	-	8	-	134	-	10	-	637
02	Cijulang	-	-	-	-	201	2 134	-	-	2 527
03	Cigugur	-	-	2	-	6	2890	-	-	3 434
04	Langkaplancar	-	-	4	-	2 902	5 083	17	-	9 277
05	Parigi	-	1	5	1	418	4 015	1	-	4 757
06	Sidamulih	-	90	-	-	169	2142	-	-	3 057
07	Pangandaran	-	-	20	-	200	4 698	-	-	5 859
08	Kalipucang	-	216	2	-	144	2012	-	-	2 797
09	Padaherang	-	-	2	601	278	4 648	10	-	6 739
10	Mangunjaya	-	-	172	-	158	3 781	-	-	7 583
Kabupaten Pangandaran		1	307	215	602	4 610	31 403	38	-	46 656

Sumber : Dinas Sosial, Pemberdayaan Masyarakat dan Desa Kabupaten Pangandaran

Keterangan :

- F1 : Anak Balita Terlantar
- F2 : Anak Terlantar
- F3 : Anak Yang Berhadapan dengan Hukum
- F4 : Anak Jalanan
- F5 : Anak Dengan Kedisabilitasan (ADK)
- F6 : Anak Yang Menjadi Korban Tindak Kekerasan/ Diperlakukan Salah
- F7 : Anak yang membutuhkan Perlindungan Khusus
- F8 : Lanjut Usia Terlantar
- F9 : Penyandang Disabilitas / Cacat
- F10 : Tuna Susila
- F11 : Gelandangan
- F12 : Pengemis
- F13 : Pemulung
- F14 : Kelompok Minoritas
- F15 : Bekas Warga Binaan Pemasyarakatan
- F16 : Orang Dengan HIV / Aids (ODHA)
- F17 : Korba Penyalahgunaan Napza
- F18 : Korban Trafficking
- F19 : Pemulung
- F20 : Korban Tindak Kekerasan
- F21 : Pekerja Migran Bermasalah Sosial
- F22 : Korban Bencana Alam
- F23 : Korban Bencana Sosial
- F24 : Wanita Rawan Sosial Ekonomi (WRSE)
- F25 : Fakir Miskin
- F26 : Keluarga Bermasalah Sosial Psikologis

Tabel : 4.4.4. **Jumlah Sasaran Garapan Sosial Lainnya Menurut Kecamatan di Kabupaten Pangandaran Tahun 2016/Number of Other Social Prosperity Targets in Pangandaran Regency 2016**

Kecamatan	Sasaran Garapan Sosial Lainnya			
	Perintis Kemerdekaan RI/PKRI dan Janda PKRI	Keluarga Pahlawan Nasional	Peny. Undian Berhadiah	Peny. Pengumpulan Sumbangan Sosial
[1]	[2]	[3]	[4]	[5]
01 Cimerak
02 Cijulang
03 Cigugur
04 Langkaplancar
05 Parigi
06 Sidamulih
07 Pangandaran
08 Kalipucang
09 Padaherang
10 Mangunjaya
Kabupaten Pangandaran

Sumber : Dinas Sosial, Pemberdayaan Masyarakat dan Desa Kabupaten Pangandaran

Tabel : 4.4.5. **Jumlah Potensi Sumber Kesejahteraan Sosial Menurut Kecamatan di Kabupaten Pangandaran Tahun 2015/Number of Social Prosperity Source Potentions in Pangandaran Regency 2015**

Kecamatan	Potensi Sumber Kesejahteraan Sosial			
	F.1 (Pekerja sosial Profesional)	F.2 (Pekerja Sosial Masyarakat)	F.3 (Taruna Siaga Bencana)	F.4 (Lembaga Kesejahteraan sosial)
[1]	[2]	[3]	[4]	[5]
01 Cimerak	-	-	-	2
02 Cijulang	-	-	-	-
03 Cigugur	-	-	-	2
04 Langkaplancar	-	-	-	4
05 Parigi	-	-	-	3
06 Sidamulih	-	-	-	1
07 Pangandaran	-	-	-	2
08 Kalipucang	-	-	-	1
09 Padaherang	-	-	-	3
10 Mangunjaya	-	-	-	2
Kabupaten Pangandaran	-	-	-	20

Sumber : Dinas Sosial, Pemberdayaan Masyarakat dan Desa Kabupaten Pangandaran

Tabel : 4.4.5. **Lanjutan**
Table : 4.4.5. *Continued*

		Potensi Sumber Kesejahteraan Sosial			
Kecamatan	F.5 (Karang taruna)	F.6 (Lembaga Konsultasi Kesejahteraan Sosial)	F.7 (Keluarga Pioner)	F.8 (WKSBM)	
[1]	[2]	[3]	[4]	[5]	
01	Cimerak	
02	Cijulang	
03	Cigugur	
04	Langkaplancar	
05	Parigi	
06	Sidamulih	
07	Pangandaran	
08	Kalipucang	
09	Padaherang	
10	Mangunjaya	
Kabupaten Pangandaran		

Sumber : Dinas Sosial, Pemberdayaan Masyarakat dan Desa Kabupaten Pangandaran

Tabel : 4.4.5. **Lanjutan**
Table : 4.4.5. *Continued*

Kecamatan	Potensi Sumber Kesejahteraan Sosial			
	F.9 (WPKS)	F.10 (Penyuluh Sosial)	F.11 (TKSK)	F.12 (Dunia Usaha)
[1]	[2]	[3]	[4]	[5]
01 Cimerak	-	-	1	-
02 Cijulang	-	-	1	-
03 Cigugur	-	-	1	-
04 Langkaplancar	-	-	1	-
05 Parigi	-	-	1	-
06 Sidamulih	-	-	1	-
07 Pangandaran	-	-	1	-
08 Kalipucang	-	-	1	-
09 Padaherang	-	-	1	-
10 Mangunjaya	-	-	1	-
Kabupaten Pangandaran	-	-	10	-

Sumber : Dinas Sosial, Pemberdayaan Masyarakat dan Desa Kabupaten Pangandaran

Table : 4.4.6. Jumlah Organisasi Sosial yang Terdaftar Pada Dinas Sosial, Pemberdayaan Masyarakat dan Desa Menurut Kecamatan di Kabupaten Pangandaran Tahun 2015/Number of Social Organizations inscribed with Social Service, Manpower and Transmigration Service by Distric in Pangandaran Regency 2015

No	Kecamatan	Jenis Organisasi Sosial			
		Panti Asuhan		Panti wreda	
		Jumlah	Jumlah Binaan	Jumlah	Jumlah Binaan
[1]	[2]	[3]	[4]	[5]	[6]
1	Cimerak	2	142	-	-
2	Cijulang	-	-	-	-
3	Cigugur	2	150	-	-
4	Langkaplancar	4	64	-	-
5	Parigi	3	124	-	-
6	Sidamulih	1	98	-	-
7	Pangandaran	2	156	-	-
8	Kalipucang	1	218	-	-
9	Padaherang	3	220	-	-
10	Mangunjaya	2	666	-	-
Kabupaten Pangandaran		20	1 838	-	-

Sumber : Dinas Sosial, Pemberdaayaan Masyarakat dan Desa Kabupaten Pangandaran

Tabel : 4.4.6. **Lanjutan**
Table : 4.4.6. *Continued*

No	Kecamatan	Jenis Organisasi Sosial			
		Panti Rehabilitasi		Yayasan	
		Jumlah	Jumlah Binaan	Jumlah	Jumlah Binaan
[1]	[2]	[7]	[8]	[9]	[10]
1	Cimerak	-	-	2	142
2	Cijulang	-	-	-	-
3	Cigugur	-	-	2	150
4	Langkaplancar	-	-	4	64
5	Parigi	-	-	3	124
6	Sidamulih	-	-	1	98
7	Pangandaran	-	-	2	156
8	Kalipucang	-	-	1	218
9	Padaherang	-	-	3	220
10	Mangunjaya	1	-	2	666
Kabupaten Pangandaran		1	-	20	1 838

Sumber : Dinas Sosial, Pemberdayaan Masyarakat dan Desa Kabupaten Pangandaran

Tabel : 4.4.7. **Jumlah Kursus yang Terdaftar Pada Dinas Sosial, Pemberdayaan Masyarakat dan Desa dirinci Menurut Kecamatan di Kabupaten Pangandaran Tahun 2016/**
Number of Course inscribed with Social Service, Manpower and Transmigration Service by District in Pangandaran Regency 2016

No	Kecamatan	Jenis Kursus					
		Akuntansi		Komputer		Tata Rias Kecantikan	
		Jumlah Kursus	Jumlah Murid	Jumlah Kursus	Jumlah Murid	Jumlah Kursus	Jumlah Murid
[1]	[2]	[3]	[4]	[5]	[6]	[7]	[8]
1	Cimerak	-	-	-	-	-	-
2	Cijulang	-	-	1	20	-	-
3	Cigugur	-	-	-	-	-	-
4	Langkaplancar	-	-	1	16	-	-
5	Parigi	-	-	1	-	-	-
6	Sidamulih	-	-	2	42	-	-
7	Pangandaran	-	-	2	6	-	-
8	Kalipucang	-	-	-	-	-	-
9	Padaherang	-	-	3	32	1	25
10	Mangunjaya	-	-	-	-	-	-
Kabupaten Pangandaran		-	-	10	116	1	25

Sumber : Dinas Sosial, Pemberdayaan Masyarakat dan Desa Kabupaten Pangandaran

Tabel : 4.4.7. **Lanjutan**
Table : 4.4.7. *Continued*

No	Kecamatan	Jenis Kursus			
		Mengetik		Senam	
		Jumlah Kursus	Jumlah Murid	Jumlah Kursus	Jumlah Murid
[1]	[2]	[9]	[10]	[11]	[12]
1	Cimerak	-	-	-	-
2	Cijulang	-	-	-	-
3	Cigugur	-	-	-	-
4	Langkaplancar	-	-	-	-
5	Parigi	-	-	-	-
6	Sidamulih	-	-	-	-
7	Pangandaran	-	-	-	-
8	Kalipucang	-	-	-	-
9	Padaherang	-	-	-	-
10	Mangunjaya	-	-	-	-
Kabupaten Pangandaran		-	-	-	-

Sumber : Dinas Sosial, Pemberdayaan Masyarakat dan Desa Kabupaten Pangandaran

Tabel : 4.4.7. **Lanjutan**
Table : 4.4.7. *Continued*

No	Kecamatan	Jenis Kursus					
		Menjahit		Bimbingan		Montir	
		Jumlah Kursus	Jumlah Murid	Jumlah Kursus	Jumlah Murid	Jumlah Kursus	Jumlah Murid
[1]	[2]	[13]	[14]	[15]	[16]	[17]	[18]
1	Cimerak	-	-	-	-	-	-
2	Cijulang	-	-	-	-	-	-
3	Cigugur	-	-	-	-	-	-
4	Langkaplancar	-	-	-	-	-	-
5	Parigi	-	-	-	-	-	-
6	Sidamulih	1	5	-	-	-	-
7	Pangandaran	1	4	-	-	-	-
8	Kalipucang	-	-	-	-	-	-
9	Padaherang	-	-	-	-	-	-
1-	Mangunjaya	-	-	-	-	-	-
Kabupaten Pangandaran		2	9	-	-	-	-

Sumber : Dinas Sosial, Pemberdayaan Masyarakat dan Desa Kabupaten Pangandaran

Tabel : 4.4.7. **Lanjutan**
Table : 4.4.7. *Continued*

No	Kecamatan	Jenis Kursus			
		Mengemudi		Bahasa Inggris	
		Jumlah Kursus	Jumlah Murid	Jumlah Kursus	Jumlah Murid
[1]	[2]	[19]	[20]	[21]	[22]
01	Cimerak	-	-	-	-
02	Cijulang	-	-	-	-
03	Cigugur	-	-	-	-
04	Langkaplancar	-	-	-	-
05	Parigi	-	-	1	-
06	Sidamulih	-	-	1	4
07	Pangandaran	1	14	2	2
08	Kalipucang	-	-	1	100
09	Padaherang	-	-	1	12
10	Mangunjaya	-	-	-	-
Kabupaten Pangandaran		1	14	5	118

Sumber : Dinas Sosial, Pemberdayaan Masyarakat dan Desa Kabupaten Pangandaran

Halaman ini sengaja dikosongkan

<https://ciamiskab.bps.go.id>

5



http

Kabupaten Pangandaran yang terletak di pesisir pantai atau berbatasan langsung dengan laut, masih tetap ada sumbangan yang masih menjadi penggerak roda Perekonomian dari sektor pertanian, sehingga pengaruhnya terhadap laju Pertumbuhan ekonomi sangat signifikan. Kondisi ini juga menggambarkan bahwa pemerintah Kabupaten Pangandaran masih “concern” terhadap pengembangan potensi sektor Pertanian. Cakupan sektor Pertanian meliputi Pertanian tanaman pangan, Perikanan, Peternakan, Kehutanan dan Perkebunan.

5.1. Pertanian Tanaman Pangan

Secara umum, salah satu subsektor yang masih dominan adalah padi dan palawija, dengan luas panen seluas 33.375 Hektar pada tahun 2016, atau naik sebesar 3,97 persen bila dibandingkan tahun sebelumnya.

Produksi padi pada tahun 2016 sebesar 189.990 ton, meningkat dibanding tahun sebelumnya yang mencapai 134.896 ton. Sumbangan terbesar berasal dari padi sawah 187.486 ton atau 98,68 persen dan sisanya berasal dari padi lading sebesar 1,32 persen

5.2. Perikanan

Walaupun Kabupaten Pangandaran mempunyai garis pantai yang panjang, lahan laut yang cukup luas, dan kekayaan ikan laut yang berlimpah tetapi masyarakat Pangandaran tidak tergantung kepada alam atau masyarakat Pangandaran tidak melupakan potensi budidaya perikanan. Masyarakat Pangandaran menggali potensi air payau dengan membangun tambak-tambak ikan. Potensi perikanan air tawar tetap dilakukan dengan mengusahakan budidaya ikan air tawar yang bahkan memiliki luas sangat besar dibandingkan usaha perikanan tambak.

Jumlah produksi ikan (dalam ton) hasil budidaya ikan air tawar berimbang dengan produksi ikan hasil penangkapan ikan di laut, tetapi nilai produksi ikan (dalam rupiah) hasil penangkapan ikan laut jauh lebih tinggi.

Produksi ikan di laut tergantung kepada kondisi alam dan cuaca sehingga produksi ikan mengalami siklus musiman bukan hanya disebabkan kemampuan nelayan untuk melaut (faktor gangguan cuaca seperti badai) tetapi juga kondisi keberadaan ikan di laut menyebabkan panen ikan meningkat pada bulan-bulan tertentu. Berdasarkan data di tabel, Produksi ikan laut terbesar terjadi pada triwulan ke 4 (bulan Oktober, Nopember, Desember).

5.3. Peternakan

Selain perikanan, Kabupaten Pangandaran juga mempunyai potensi besar dalam peternakan baik peternakan hewan besar, hewan kecil maupun ngags. Yang dimaksud dengan ternak besar adalah sapi, kerbau dan kuda sedangkan yang dimaksud dengan ternak kecil adalah kambing dan domba. Berbeda dengan Kabupaten Ciamis dimana populasi tertinggi ngags ayam ras pedaging, maka di Kabupaten Pangandaran, ayam bukan ras (buras) memiliki potensi tertinggi.

<https://ciamiskab.bps.go.id>

Halaman ini sengaja dikosongkan

Tabel : 5.1.1. **Luas Panen Padi dan Palawija di Kabupaten Pangandaran Tahun 2012 - 2016/ Harvested Area of Paddy and Second Crops in Pangandaran Regency 2012 - 2016**

Jenis Tanaman	Luas Panen (Ha)				
	2012	2013	2014	2015	2016
[1]	[2]	[3]	[4]	[5]	[6]
01 Padi Sawah	33 071	32 701	31 964	28 475	31 131
02 Padi Ladang	396	1 346	1 423	455	552
03 Jagung	1 720	683	846	61	962
04 Ubi Kayu	439	422	447	264	255
05 Ubi Jalar	236	248	259	83	50
06 Kacang Tanah	376	431	355	177	158
07 Kacang Kedele	1 997	194	190	2 264	265
08 Kacang Hijau	637	289	282	320	2

Sumber : Dinas Pertanian Kabupaten Pangandaran
BPS Kabupaten Ciamis (diolah)

Tabel : 5.1.2. Rata-Rata Hasil Per Hektar Padi dan Palawija di Kabupaten Pangandaran Tahun 2012 - 2016/ *Average of Yield Rate of Paddy and Second Crops in Pangandaran Regency 2012 - 2016*

Jenis Tanaman	Hasil Per Hektar (Kw)				
	2012	2013	2014	2015	2016
[1]	[2]	[3]	[4]	[5]	[6]
01 Padi Sawah	63,87	66,35	66,63	57,98	60,22
02 Padi Ladang	35,66	37,90	38,26	36,29	45,36
03 Jagung	61,64	57,31	54,42	61,51	66,91
04 Ubi Kayu	163,12	173,34	160,53	149,20	219,14
05 Ubi Jalar	98,09	113,75	112,26	54,14	127,60
06 Kacang Tanah	17,13	24,20	23,68	22,00	21,71
07 Kacang Kedele	14,83	14,59	14,60	11,99	17,64
08 Kacang Hijau	12,72	12,61	11,90	14,93	-

Sumber : Dinas Pertanian Kabupaten Pangandaran
BPS Kabupaten Ciamis (diolah)

Tabel
Table

: 5.1.3. Produksi Padi Palawija di Kabupaten Pangandaran Tahun 2012 - 2016/ Productions of paddy and Second Crops in Pangandaran Regncy 2012 - 2016

Jenis Tanaman	Produksi (Ton)				
	2012	2013	2014	2015	2016
[1]	[2]	[3]	[4]	[5]	[6]
01 Padi Sawah	211 227	216 674	212 985	133 245	187 486
02 Padi Ladang	1 412	5 102	5 445	1 651	2 504
03 Jagung	10 602	3 941	4 604	375	6 437
04 Ubi Kayu	7 161	7 315	7 176	3 939	5 588
05 Ubi Jalar	2 315	2 821	2 908	449	638
06 Kacang Tanah	644	1 043	841	306	343
07 Kacang Kedele	2 962	283	277	2 714	468
08 Kacang Hijau	810	355	336	478	-

Sumber : Dinas Pertanian Kabupaten Pangandaran
BPS Kabupaten Ciamis (diolah)

Tabel
Table

: 5.1.4.

**Luas Panen dan Produksi Padi (Padi Sawah dan Padi Ladang)
Menurut Kecamatan di Kabupaten Pangandaran Tahun
2016/Harvested Area and Productions of Paddy (Wet Land paddy and
Dry Land paddy) by District in Pangandaran Regency 2016**

	Kecamatan	Luas Panen (Ha)	Produksi (Ton)
	[1]	[2]	[3]
01	Cimerak	6 330,8	...
02	Cijulang	6 339,3	...
03	Cigugur	4 154,7	...
04	Langkaplancar	12 633,2	...
05	Parigi	9 958,7	...
06	Sidamulih	4 872,5	...
07	Pangandaran	4 680,3	...
08	Kalipucang	4 245,6	...
09	Padaherang	16 888,4	...
10	Mangunjaya	8 365,4	...
Kabupaten pangandaran		31 683,0	189 990

Sumber : Dinas Pertanian Kabupaten Pangandaran

Tabel : 5.1.5. **Luas Panen Hasil Per Hektar dan Produksi Tanaman Padi Sawah Menurut Kecamatan di Kabupaten Pangandaran Tahun 2016/Harvested Area. Yield rate and Productions of Wet land Paddy by District in Pangandaran Regency 2016**

	Kecamatan	Luas Panen (Ha)	Rata-Rata Hasil/Ha (Kw)	Produksi (Ton)
	[1]	[2]	[3]	[4]
01	Cimerak	2 544,1
02	Cijulang	2 507,0
03	Cigugur	1 661,9
04	Langkaplancar	4 882,9
05	Parigi	3 983,5
06	Sidamulih	1 949,0
07	Pangandaran	1 890,0
08	Kalipucang	1 666,5
09	Padaherang	6 700,6
10	Mangunjaya	3 345,6
Kabupaten Pangandaran		31 131,1	60,22	187 486

Sumber : Dinas Pertanian Kabupaten Pangandaran

Tabel : 5.1.6. **Luas Panen Hasil Per Hektar dan Produksi Tanaman Padi Ladang Menurut Kecamatan di Kabupaten Pangandaran Tahun 2016/Harvested Area. Yield rate and Productions of Dry land Paddy by District in Pangandaran Regency 2016**

	Kecamatan	Luas Panen (Ha)	Rata-Rata Hasil/Ha (Kw)	Produksi (Ton)
	[1]	[2]	[3]	[4]
01	Cimerak	219,0
02	Cijulang	40,0
03	Cigugur	0,0
04	Langkaplancar	0,0
05	Parigi	30,0
06	Sidamulih	0,0
07	Pangandaran	109,0
08	Kalipucang	150,0
09	Padaherang	0,0
10	Mangunjaya	4,0
	Kabupaten Pangandaran	552,00	45,36	2 504

Sumber : Dinas Pertanian Tanaman Pangan Kabupaten Pangandaran

Tabel : 5.1.7. **Luas Panen Hasil Per Hektar dan Produksi Palawija Menurut Jenis Tanaman dan Kecamatan di Kabupaten Pangandaran Tahun 2016**/*Harvested Area. Yield rate and Productions of Second Crops by Kind of Plant and District in Pangandaran Regency 2016*

Kecamatan	Jenis Tanaman					
	Jagung			Ubi Kayu		
	Luas Panen (Ha)	Hasil /Ha (Kw)	Produk si (Ton)	Luas Panen (Ha)	Hasil /Ha (Kw)	Produk si (Ton)
[1]	[2]	[3]	[4]	[5]	[6]	[7]
01 Cimerak	100,0	20,0
02 Cijulang	48,0	12,0
03 Cigugur	100,0	10,0
04 Langkaplancar	109,0	50,0
05 Parigi	150,0	15,0
06 Sidamulih	80,0	2,0
07 Pangandaran	108,0	70,0
08 Kalipucang	69,0	7,0
09 Padaherang	90,0	41,0
10 Mangunjaya	108,0	28,0
Kabupaten Pangandaran	962,00	66,91	6 437	255,00	219,14	5 588

Sumber : Dinas Pertanian Tanaman Pangan Kabupaten Pangandaran

Tabel : 5.1.7. **Lanjutan**
Table : 5.1.7. *Continued*

Kecamatan		Jenis Tanaman					
		Ubi Jalar			Kacang Tanah		
		Luas Panen (Ha)	Hasil /Ha (Kw)	Produksi (Ton)	Luas Panen (Ha)	Hasil /Ha (Kw)	Produksi (Ton)
[1]	[8]	[9]	[10]	[11]	[12]	[13]	
01	Cimerak	3,0	2,0
02	Cijulang	10,0	0,0
03	Cigugur	2,0	8,0
04	Langkaplancar	10,0	14,0
05	Parigi	0,0	108,0
06	Sidamulih	2,0	0,0
07	Pangandaran	17,0	15,0
08	Kalipucang	2,0	0,0
09	Padaherang	0,0	0,0
10	Mangunjaya	4,0	11,0
Kabupaten Pangandaran		50,0	127,6	638	158,0	21,71	343

Tabel : 5.1.7. **Lanjutan**
Table : 5.1.7. **Continued**

Kecamatan		Jenis Tanaman					
		Kacang Kedelai			Kacang Hijau		
		Luas Panen (Ha)	Hasil/ Ha (Kw)	Produksi (Ton)	Luas Panen (Ha)	Hasil/ Ha (Kw)	Produksi (Ton)
[1]	[14]	[15]	[16]	[17]	[18]	[19]	
01	Cimerak	42,0	0,0
02	Cijulang	1,9	0,0
03	Cigugur	3,0	0,0
04	Langkaplancar	82,4	0,0
05	Parigi	0,0	0,0
06	Sidamulih	0,0	0,0
07	Pangandaran	0,0	0,0
08	Kalipucang	20,0	0,0
09	Padaherang	0,0	0,0
10	Mangunjaya	116,0	2,0
Kabupaten Pangandaran		265,3	17,64	468	2,0	-	-

Sumber : Dinas Pertanian Kabupaten Pangandaran

Tabel : 5.1.8 **Luas Panen dan Produksi Sayur-Sayuran Menurut Jenisnya di Kabupaten Pangandaran Tahun 2015 - 2016 / Harvested Area and Productions of Vegetables in Pangandaran Regency by Kind 2015 - 2016**

Jenis Tanaman	Luas Panen (Ha)		Produksi (Kwintal)	
	2015	2016	2015	2016
[1]	[2]	[3]	[4]	[5]
01 Bawang Daun
02 Bawang Merah
03 Kentang
04 Melinjo
05 Lobak
06 Petsai/Sawi
07 Kacang-kacangan	...	22	...	2 426
08 Wortel
09 Buncis	...	1	...	13
10 Bayam	...	14	...	217
11 Ketimun	...	15	...	825
12 Cabe/Lombok/rawit	...	26	...	1 964
13 Tomat	...	3	...	84
14 Labu Siam
15 Terung	...	19	...	790
16 Kangkung	...	32	...	1 763
17 Bawang Putih
18 Kubis
19 Pete *	...	18 546	...	490,1
20 Jengkol *	...	4 924	...	147,0
21 Sayuran lainnya

Sumber : Dinas Pertanian Kabupaten Pangandaran
*pohon

Tabel
Table : 5.1.9.

**Luas Panen Sayur-Sayuran Menurut Jenisnya Menurut
Kecamatan di Kabupaten Pangandaran Tahun
2016/ Harvested Area of Vegetables by Kind Per
District in Pangandaran Regency 2016**

Kecamatan	Jenis Sayur-Sayuran (Ha)				
	Bawang Daun	Bayam	Buncis	Kacang Panjang	Kacang Tunggak
[1]	[2]	[3]	[4]	[5]	[6]
01 Cimerak	-	3	-	3	-
02 Cijulang	-	-	-	-	-
03 Cigugur	-	-	1	4	-
04 Langkaplancar	-	-	-	-	-
05 Parigi	-	-	-	-	-
06 Sidamulih	-	-	-	-	-
07 Pangandaran	-	-	-	7	-
08 Kalipucang	-	-	-	4	-
09 Padaherang	-	8	-	-	-
10 Mangunjaya	-	3	-	4	-
Kabupaten Pangandaran	-	14	1	22	-

Tabel : 5.1.9. **Lanjutan**
Table : 5.1.9. **Continued**

Kecamatan	Jenis Sayur-Sayuran (Ha)				
	Ketimun	Cabe/ Lombok/ Rawit	Tomat	Terung	Kangkung
[1]	[7]	[8]	[9]	[10]	[11]
01 Cimerak	3	-	-	3	4
02 Cijulang	1	2	-	1	1
03 Cigugur	4	6	2	3	-
04 Langkaplancar	2	-	-	-	2
05 Parigi	-	2	1	5	-
06 Sidamulih	-	-	-	-	-
07 Pangandaran	1	7	-	2	7
08 Kalipucang	-	6	-	-	-
09 Padaherang	-	-	-	-	14
10 Mangunjaya	4	3	-	5	4
Kabupaten Pangandaran	15	26	3	19	32

Sumber : Dinas Pertanian Kabupaten Pangandaran

Tabel
Table : 5.1.10.

**Produksi Sayur-Sayuran Menurut Jenisnya Menurut
Kecamatan di Kabupaten Pangandaran Tahun
2016/ *Productions of Vegetables by Kind Per District
in Pangandaran Regency 2016***

Kecamatan	Jenis Sayur-Sayuran				
	(Ton)				
	Bawang Daun	Bayam	Buncis	Kacang Panjang	Kacang Tunggak
[1]	[2]	[3]	[4]	[5]	[6]
01 Cimerak	-	0,9	-	4,4	...
02 Cijulang	-	-	-	-	...
03 Cigugur	-	-	1,3	34,0	...
04 Langkaplancar	-	-	-	-	...
05 Parigi	-	-	-	-	...
06 Sidamulih	-	-	-	-	...
07 Pangandaran	-	1,0	-	53,0	...
08 Kalipucang	-	-	-	140,0	...
09 Padaherang	-	11,0	-	-	...
10 Mangunjaya	-	8,8	-	11,2	...
Kabupaten Pangandaran	-	21,7	1,3	242,6	...

Sumber : BPS Kabupaten Ciamis

Tabel : 5.1.10 **Lanjutan**
Table : 5.1.10 **Continued**

Kecamatan	Jenis Sayur-Sayuran (ton)				
	Ketimun	Cabe/ Lombok	Tomat	Terung	Kangkung
[1]	[7]	[8]	[9]	[10]	[11]
01 Cimerak	3,8	-	-	6	1,9
02 Cijulang	12,7	-	-	0,6	1,1
03 Cigugur	35,5	-	8,0	48	-
04 Langkaplancar	14,4	14,0	-	-	3,6
05 Parigi	-	0,4	0,4	0,5	-
06 Sidamulih	-	-	-	-	-
07 Pangandaran	1,8	0,7	-	8,7	106,7
08 Kalipucang	-	-	-	-	-
09 Padaherang	-	-	-	-	53,6
10 Mangunjaya	14,3	14,1	-	15,2	9,4
Kabupaten Pangandaran	82,5	29,2	29,2	79,0	176,3

Sumber : BPS Kabupaten Ciamis (2016)

Tabel
Table : 5.1.11.

Luas Panen Buah-Buahan Menurut Jenisnya di Kabupaten Pangandaran Tahun 2016/ Harvested Area of Fruits by Kind in Pangandaran Regency 2016

Jenis Tanaman	Luas Panen (Ha)		Produksi (Ton)	
	2015	2016*	2015	2016*
[1]	[2]	[3]	[4]	[5]
01 Alpukat	4 528	2 329	11 342	178,6
02 Jeruk Siam	-	5 085	-	387,7
03 Durian	-	27 737	-	3 976,0
04 Duku	2 286	2 593	5 257	161,3
05 Jambu Air	9 749	2 378	21 147	139,5
06 Mangga	39 578	3 412	73 564	469,9
07 Nenas **	3 167	9 914	3 893	42,1
08 Pepaya	4 091	16 834	4 091	679,4
09 Pisang **	4 254	147 407	4 697	6 680,7
10 Rambutan	207	4 530	282	192,4
11 Sawo	6 062	75 547	3 160	9 767,4
12 Salak **	21 088	781	14 079	6,4
13 Belimbing	26 860	79	34 630	7,2
14 Nangka	--	1 324	-	220,6
15 Sirsak	1 018	1 294	265	27,5
16 Sukun	2 490	1 565	3 339	110,1
17 Jeruk Besar	7 488	153	400	18,4
18 Manggis	8 737	11 221	4 083	1 189,9
19 Jambu Biji	21 698	1 886	13 449	151,3
20 Jengkol	374 880	4 924	109 016	147,0
21 Melinjo	12 365	446	15 877	12,2
22 Petai	919	18 546	99	490,1

Sumber : Dinas Pertanian Kabupaten Pangandaran
BPS Kabupaten Ciamis (2016)

*Pohon

**Rumpun

Tabel
Table : 5.1.12.

**Luas Panen Buah-Buahan Menurut Jenisnya Menurut
Kecamatan di Kabupaten Pangandaran
Tahun 2016/Harvested Area of Fruits by Kind Per District in
Pangandaran Regency 2016**

Kecamatan	Jenis Buah-buahan (Pohon)					
	Alpukat	Jeruk Siam	Durian	Duku	Jambu Air	Mangga
[1]	[2]	[3]	[4]	[5]	[6]	[7]
01 Cimerak	843	-	490	612	215	120
02 Cijulang	93	32	542	1 215	-	67
03 Cigugur	90	15	1 578	110	127	742
04 Langkaplancar	137	204	22 276	1 285	259	-
05 Parigi	-	-	-	-	-	-
06 Sidamulih	550	-	625	-	-	150
07 Pangandaran	394	1 767	543	-	846	1 426
08 Kalipucang	1 500	50	1 014	80	600	-
09 Padaherang	210	-	669	-	311	-
10 Mangunjaya	20	3 640	-	-	224	1 244
Kabupaten Pangandaran	2 329	5 085	27 737	2 593	2 378	3 412

Sumber: BPS Kabupaten Ciamis

Tabel : 5.1.12. **Lanjutan**
Table : 5.1.12. **Continued**

Kecamatan	Jenis Buah-buahan (pohon)				
	Nenas*	Pepaya	Pisang*	Rambutan	Sawo
[1]	[8]	[9]	[10]	[11]	[12]
01 Cimerak	184	4 872	9 068	1 500	-
02 Cijulang	82	105	9 250	-	1 075
03 Cigugur	6 280	842	2 225	395	1 354
04 Langkaplancar	1 920	6 104	49 576	382	339
05 Parigi	-	-	7 320	-	-
06 Sidamulih	-	-	28 500	1 225	-
07 Pangandaran	1 640	308	40 573	778	281
08 Kalipucang	-	1 208	3 500	-	71 000
09 Padaherang	411	150	13 500	250	509
10 Mangunjaya	-	4 362	7 840	-	1 426
Kabupaten Pangandaran	9 914	16 834	147 407	4 530	75 547

Sumber: BPS Kabupaten Ciamis
 *rumpun

Tabel : 5.1.12. **Lanjutan**
Table : 5.1.12. *Continued*

Kecamatan	Jenis Buah-buahan (pohon)					
	Salak*	Belim -bing	Nangka	Sirsak	Sukun	Jeruk Besar
[1]	[13]	[14]	[15]	[16]	[17]	[18]
01 Cimerak	-	-	-	-	112	-
02 Cijulang	-	-	27	144	15	10
03 Cigugur	148	-	114	50	5	17
04 Langkaplancar	264	19	620	-	205	91
05 Parigi	-	-	-	-	-	-
06 Sidamulih	-	-	-	-	35	-
07 Pangandaran	-	-	-	-	250	-
08 Kalipucang	50	-	400	500	200	40
09 Padaherang	401	60	71	39	511	-
10 Mangunjaya	-	39	320	850	416	14
Kabupaten Pangandaran	781	79	1 324	1 294	1 565	153

Sumber: BPS Kabupaten Ciamis

Tabel : 5.1.12. **Lanjutan**
Table : 5.1.12. *Continued*

Kecamatan	Jenis Buah-buahan (pohon)				
	Manggis	Jambu Biji	Jengkol	Melinjo	Petai
[1]	[19]	[20]	[21]	[22]	[23]
01 Cimerak	916	76	-	69	1 300
02 Cijulang	1 184	65	-	-	105
03 Cigugur	5 733	1 525	325	163	2 221
04 Langkaplancar	872	330	4 589	446	12 645
05 Parigi	-	-	-	-	-
06 Sidamulih	1 250	35	125	-	985
07 Pangandaran	416	312	-	-	-
08 Kalipucang	700	400	50	-	2 000
09 Padaherang	150	350	111	-	-
10 Mangunjaya	-	38	-	12	21
Kabupaten Pangandaran	11 221	1 886	4 924	446	18 546

Sumber : BPS Kabupaten Ciamis

Tabel : 5.1.13. **Produksi Buah-Buahan Menurut Jenisnya Menurut Kecamatan di Kabupaten Pangandaran Tahun 2016/**
Table : 5.1.13. **Productions of Fruits by Kind Per District 2016**

Kecamatan	Jenis Buah-buahan (Ton)					
	Alpukat	Jeruk Siam	Durian	Duku	Jambu Air	Mangga
[1]	[2]	[3]	[4]	[5]	[6]	[7]
01 Cimerak	29,6	-	42,8	12,7	8,8	9,6
02 Cijulang	8,0	1,6	16,3	60,0	-	1,4
03 Cigugur	13,1	0,7	349,9	20,3	12,1	101,5
04 Langkaplancar	13,7	2,7	3 341,4	64,3	3,3	-
05 Parigi	-	-	-	-	-	-
06 Sidamulih	36,5	-	28,1	-	-	4,5
07 Pangandaran	39,4	17,7	76,0	-	74,2	328,0
08 Kalipucang	30,0	5,2	101,4	4,0	30,0	-
09 Padaherang	6,1	-	20,1	-	4,2	-
10 Mangunjaya	2,2	359,8	-	-	6,9	24,9
Kabupaten Pangandaran	178,6	387,7	3 976,0	161,3	139,5	469,9

Sumber : BPS Kabupaten Ciamis

Tabel : 5.1.13. **Lanjutan**
Table : *Continued*

Kecamatan	Jenis Buah-buahan (ton)				
	Nenas	Pepaya	Pisang	Rambutan	Sawo
[1]	[8]	[9]	[10]	[11]	[12]
01 Cimerak	0,4	122,2	111,2	45,0	-
02 Cijulang	0,1	8,6	238,3	-	56,1
03 Cigugur	21,4	60,8	106,9	39,5	71,5
04 Langkaplancar	8,8	182,2	709,3	3,1	5,8
05 Parigi	-	-	274,4	-	-
06 Sidamulih	-	-	342,4	24,5	-
07 Pangandaran	9,8	32,1	3 749,8	77,8	28,1
08 Kalipucang	-	45,0	166,6	-	9 511,1
09 Padaherang	1,6	3,3	286,1	2,5	32,5
10 Mangunjaya	-	225,2	695,7	-	62,3
Kabupaten Pangandaran	42,1	679,4	6 680,7	192,4	9 767,4

Sumber : BPS Kabupaten Ciamis

Tabel : 5.1.13. **Lanjutan**
Table *Continued*

Kecamatan	Jenis Buah-buahan (ton)					
	Salak	Belimbing	Nangka	Sirsak	Sukun	Jeruk Besar
[1]	[13]	[14]	[15]	[16]	[17]	[18]
01 Cimerak	-	-	-	-	1,4	-
02 Cijulang	-	-	4,2	4,1	0,8	1,5
03 Cigugur	3,1	-	20,2	1,5	0,8	1,8
04 Langkaplancar	1,6	0,5	88,6	-	4,3	2,0
05 Parigi	-	-	-	-	-	-
06 Sidamulih	-	-	-	-	0,9	-
07 Pangandaran	-	-	-	-	35,5	-
08 Kalipucang	0,7	-	40,0	16,4	37,0	12,7
09 Padaherang	1,0	5,5	4,6	0,4	12,3	-
10 Mangunjaya	-	1,2	63,0	5,1	17,1	0,4
Kabupaten Pangandaran	6,4	7,2	220,6	27,5	110,1	18,4

Sumber : BPS Kabupaten Ciamis

Tabel : 5.1.13. **Lanjutan**
Table : *Continued*

Kecamatan	Jenis Buah-buahan (ton)				
	Manggis	Jambu Biji	Jengkol	Melinjo	Petai
[1]	[19]	[20]	[21]	[22]	[23]
01 Cimerak	7,4	3,8	-	0,7	24,0
02 Cijulang	64,2	3,2	-	-	7,4
03 Cigugur	848,5	104,4	18,2	2,5	131,3
04 Langkaplancar	104,6	5,5	118,5	8,8	248,2
05 Parigi	-	-	-	-	-
06 Sidamulih	43,8	2,5	5,6	-	23,6
07 Pangandaran	49,9	15,6	-	-	,-
08 Kalipucang	70,0	10,9	2,5	-	54,5
09 Padaherang	1,5	5,0	2,2	-	-
10 Mangunjaya	-	0,4	-	0,2	1,1
Kabupaten Pangandaran	1 189,9	151,3	147,0	12,2	490,1

Sumber : BPS Kabupaten Ciamis

Tabel : 5.2.1. **Luas Areal Tempat Pemeliharaan / Penangkapan Ikan Menurut Kecamatan di kabupaten Pangandaran Tahun 2016/Area of Maintenance/Arrest by District in Pangandaran Regency 2016**

Kecamatan	Tempat Pemeliharaan / Penangkapan				
	Tambak (Ha)	Kolam (Ha)	Sawah (Ha)	Kolam Air Deras (Unit)	Kolam Jaring Apung
[1]	[2]	[3]	[4]	[5]	[6]
01 Cimerak	12,30	0,72	-	-	-
02 Cijulang	35,14	4,16	-	-	-
03 Cigugur	-	3,60	-	-	-
04 Langkaplancar	-	11,00	-	-	-
05 Parigi	10,11	6,60	-	-	-
06 Sidamulih	0,92	5,52	-	-	-
07 Pangandaran	1,96	11,00	-	-	-
08 Kalipucang	1,56	10,20	-	-	-
09 Padaherang	-	13,72	-	-	-
10 Mangunjaya	-	70,10	-	-	-
Kabupaten Pangandaran	61,99	136,62	-	-	-

Sumber : Dinas Kelautan, Perikanan dan Ketahanan Pangan Kabupaten Pangandaran

Tabel
Table : 5.2.2.

**Jumlah Perahu, Motor Tempel dan Kapal Motor
Per Kecamatan di Kabupaten Pangandaran Tahun 2016**
/Number Motorboats and
Motorships by Districk 2016

Kecamatan	Tempat Pemeliharaan / Penangkapan		
	Motor Tempel < 5 GT	Kapal Motor 5<30 GT	Kapal Onder >30 GT
[1]	[2]	[3]	[4]
01 Cimerak	94	-	-
02 Cijulang	225	-	10
03 Cigugur	-	-	-
04 Langkaplancar	-	-	-
05 Parigi	286	-	12
06 Sidamulih	-	-	7
07 Pangandaran	650	1	-
08 Kalipucang	150	-	-
09 Padaherang	-	-	-
10 Mangunjaya	-	-	-
Kabupaten Pangandaran	1 405	1	29

Sumber : Dinas Kelautan, Perikanan dan Ketahanan Pangan Kabupaten Pangandaran

Tabel : 5.2.3. **Jumlah Rumah Tangga Perikanan Darat Menurut Cabang Usaha Menurut Kecamatan di Kabupaten Pangandaran Tahun 2016/Number of Land Fishery Household by Kind of Fishery by District in Pangandaran Regency 2016**

Kecamatan	Tempat Pemeliharaan / Penangkapan				
	Tambak	Kolam	Keramba / Japung	Sawah	Kolam Air Deras
[1]	[2]	[3]	[4]	[5]	[6]
01 Cimerak	17	715	-	9	-
02 Cijulang	75	812	-	31	-
03 Cigugur	-	439	-	134	-
04 Langkaplancar	-	1 768	-	76	-
05 Parigi	56	1 053	-	-	-
06 Sidamulih	22	485	-	-	4
07 Pangandaran	24	320	-	-	-
08 Kalipucang	8	391	-	-	-
09 Padaherang	-	375	14	53	-
10 Mangunjaya	-	1 535	7	77	-
Kabupaten Pangandaran	202	7 893	21	295	4

Sumber : Dinas Kelautan, Perikanan dan Ketahanan Pangan Kabupaten Pangandaran

Jumlah rumah tangga perikanan laut menurut armada penangkapan

Tabel : 5.2.4. **Per kecamatan di Kabupaten Pangandaran Tahun 2016/ Number of**
Table *marine fishery household by*
Catching fleet by district in Pangandaran Regency 2016

Kecamatan	Armada (RTP)				Jumlah
	Tanpa Perahu (RTP)	Motor Tempel < 5 GT	Kapal Motor 5<30 GT	Kapal Ouder >30 GT	
[1]	[2]	[3]	[4]	[5]	[6]
01 Cimerak	188	94	-	-	282
02 Cijulang	452	225	-	10	687
03 Cigugur	-	-	-	-	-
04 Langkaplancar	-	-	-	-	-
05 Parigi	569	286	-	-	855
06 Sidamulih	22	486	-	-	508
07 Pangandaran	24	650	-	-	675
08 Kalipucang	9	150	-	-	159
09 Padaherang	-	-	-	-	-
10 Mangunjaya	-	-	-	-	-
Kabupaten Pangandaran	1 264	1 891	-	10	3 166

Sumber : Dinas Kelautan, Perikanan dan Ketahanan Pangan Kabupaten Pangandaran

Tabel : 5.2.5. **Jumlah Alat Tangkap Ikan Menurut Jenisnya Menurut Kecamatan di Kabupaten Pangandaran Tahun 2016/Number of Fisheries Catching by Type By District in Pangandaran Regency 2016**

Kecamatan	Jenis alat tangkapikan (unit)							
	Bagan	Pancing rawe	Dogol	Pukat Pantai	Purse scine	pintur	Jaring Insan Tetap Gill Net	Tramel Net
[1]	[2]	[3]	[4]	[5]	[6]	[7]	[8]	[9]
01 Cimerak	-	293	-	-	-	-	291	180
02 Cijulang	-	384	-	16	3	17	416	217
03 Cigugur	-	-	-	-	-	-	-	-
04 Langkaplancar	-	-	-	-	-	-	-	-
05 Parigi	-	-	5	-	-	19	398	160
06 Sidamulih	-	-	-	-	-	-	-	153
07 Pangandaran	22	128	107	6	5	-	796	-
08 Kalipucang	-	64	-	-	-	-	177	-
09 Padaherang	-	-	-	-	-	-	-	-
10 Mangunjaya	-	-	-	-	-	-	-	-
Kabupaten Pangandaran	22	869	112	22	8	36	2 078	710

Sumber : Dinas Kelautan, Perikanan dan Ketahanan Pangan Kabupaten Pangandaran

Tabel
Table : 5.2.6.

**Jumlah Produksi Ikan Menurut Tempat Pemeliharaan/
Penangkapan per Kecamatan di Kabupaten Pangandaran Tahun
2016/ Number of Fish Productions by Maintenance /Catching Area at
District in Pangandaran Regency 2016**

Kecamatan	Tempat Pemeliharaan (Ton)			
	Perikanan Laut	Tambak	Kolam	Sawah
[1]	[2]	[3]	[4]	[5]
01 Cimerak	82,74	11,32	1,6	-
02 Cijulang	576,55	33,96	10,1	-
03 Cigugur	-	-	8,7	-
04 Langkaplancar	-	-	26,6	-
05 Parigi	290,54	45,28	21,6	-
06 Sidamulih	-	4,66	13,1	-
07 Pangandaran	1 452,21	6,66	26,4	-
08 Kalipucang	187,2	11,32	24,4	-
09 Padaherang	-	-	39,88	-
10 Mangunjaya	-	-	168,252	-
Kabupaten Pangandaran	2 589,24	113,2	340,632	-

Sumber : Dinas Kelautan, Perikanan dan Ketahanan Pangan Kabupaten Pangandaran

Tabel : 5.2.6. **Lanjutan**
Table : 5.2.6. *Continued*

Kecamatan	Tempat Pemeliharaan (Ton)		
	Keramba/ Jaring Apung	Kolam Air Deras	Perairan Umum
[1]	[6]	[7]	[8]
-1 Cimerak	-	-	1,2
-2 Cijulang	-	-	13,7
-3 Cigugur	-	-	9,9
-4 Langkaplancar	-	-	60,9
-5 Parigi	-	-	30,7
-6 Sidamulih	-	-	13,5
-7 Pangandaran	1,3	-	30,0
08 Kalipucang	-	-	32,9
-9 Padaherang	-	-	65,9
1- Mangunjaya	-	-	160,8
Kabupaten Pangandaran	1,3	-	419,5

Sumber : Dinas Kelautan, Perikanan dan Ketahanan Pangan Kabupaten Pangandaran

Tabel : 5.2.7. **Nilai Produksi Ikan Laut Menurut Tempat Pelelangan Ikan (TPI) Dirinci Menurut Kecamatan Menurut Triwulan di Kabupaten Pangandaran Tahun 2016/Value of Marine Fish Production by Fish Auction Area Detailed by District By Quarterly in Pangandaran Regency 2016**

Kecamatan	Triwulan I Januari - Maret		Triwulan II April - Juni	
	Volume (Kg)	Nilai (Juta Rp)	Volume (Kg)	Nilai (Juta Rp)
[1]	[2]	[3]	[4]	[5]
01 Cimerak	20 652,48	1 052 127 933	12 883	414 223 538,1
02 Cijulang	108 574,63	4 937 865 033	40 331,46	1 283 824 986,05
03 Cigugur	-	-	-	-
04 Langkaplancar	-	-	-	-
05 Parigi	101 724,65	3 116 336 000,00	37 213,90	942 397 850,00
06 Sidamulih	-	-	-	-
07 Pangandaran	167 423,30	9 417 223 930,00	114 199,70	5 537 130 732,00
08 Kalipucang	-	-	-	-
09 Padaherang	-	-	-	-
10 Mangunjaya	-	-	-	-
Kabupaten Pangandaran	398 375,06	18 523 552 896	204 628,06	8 177 577 106,15

Sumber : Dinas Kelautan, Perikanan dan Ketahanan Pangan Kabupaten Pangandaran

Tabel : 5.2.7. **Lanjutan**
Table : 5.2.7. *Continued*

Kecamatan	Triwulan III Juli - September		Triwulan IV Oktober - Desember		Jumlah	
	Volume (Kg)	Nilai (Juta Rp)	Volume (Kg)	Nilai (Juta Rp)	Volume (Kg)	Nilai (Juta Rp)
[1]	[6]	[7]	[8]	[9]	[10]	[11]
01 Cimerak	11 760.26	404 306 637	11 919.6	434 891 849	57 277.69	894 492 576
02 Cijulang	124 566.46	52 222 709 240 318	43 769	1 368 938 842	317 305.19	1 590 763 376
03 Cigugur	-	-	-	-	-	-
04 Langkaplancar	-	-	-	-	-	-
05 Parigi	16 657.5	589 893 100.0	27 087	863 064 393	182 683.8	551 169 134
06 Sidamulih	-	-	-	-	-	-
07 Pangandaran	102 405	4 372 767 410	165 485	489 939 382	549 513.3	242 265 158
08 Kalipucang	-	-	-	-	-	-
09 Padaherang	-	-	-	-	-	-
10 Mangunjaya	-	-	-	-	-	-
Kabupaten Pangandaran	255 389.22	52 228 076 207 465	248 260.6	3 156 834 466	1 106 779.98	3 278 690 244

Sumber : Dinas Kelautan, Perikanan dan Ketahanan Pangan Kabupaten Pangandaran

Tabel : 5.2.8. **Jumlah Produksi Budidaya dan Tangkap Menurut Komoditas Ikan di Kabupaten Pangandaran Tahun 2015 - 2016/ Total**
Table : 5.2.8. *Cultivation of Production and Capture by Fish Commodities in Pangandaran. 2015 - 2016*

No	Cabang Usaha/Jenis Ikan	Produksi (Ton)	
		2015	2016
[1]	[2]	[3]	[4]
	Budidaya Air Tawar		
	1. Mas	-	-
	2. Tawes	9,19	43,89
	3. Nila	22,97	109,73
I.	4. Gurame	32,16	153,62
	5. Udang Galah	-	-
	6. Patin	-	-
	7. Ikan Lainnya	6,453	18,49
	Jumlah	70,77	325,73
	Budidaya Air Payau		
II.	Udang Windu/Vaname	21,11	113,19
	Jumlah	21,11	113,19
	Budidaya Laut		
III.	Rumput Laut	-	-
	Jumlah	-	-
	Penangkapan di Laut		
	1. Dogol	1 445 79,50	209 232,50
	2. Jerbung	49 097,70	43 017,80
	3. Lobster	6 566,46	3 330,75
	4. Udang Lainnya	-	5 727,50
	5. Kakap Merah	-	-
	6. Kerapu	6 638,19	7 536,85
	7. Kakap Putih		
IV.	8. Cucut	4 103,14	9 153 882,90
	9. Bawal Hitam	1 544,83	1 630,80
	10. Bawal Putih	33 517,34	1 406 210,35
	11. Tenggiri	94 023,15	21 531,65
	12. Layur	691 457,39	98 720,95
	13. Tongkol	41 506,65	117 236,56
	14. Tuna/Cakalang	8 890,90	59,80
	15. Kembung	290 385,95	36 245,05
	16. Ikan Lainnya	326 675,83	37 411,48
	Jumlah	1 492 105,18	10 872 929,54
V.	Penangkapan di Perairan Umum		

Sumber : Dinas Kelautan, Perikanan dan Ketahanan Pangan Kabupaten Pangandaran

Tabel : 5.2.9. **Jumlah Nilai Produksi Budidaya dan Tangkap Menurut Komoditas Ikan di Kabupaten Pangandaran Tahun 2015 - 2016/ Total Value of Aquaculture Production and Capture by Fish Commodities in Pangandaran Regency 2015 - 2016**

No	Cabang Usaha/Jenis Ikan	Produksi (Rp. 000)	
		2015	2016
[1]	[2]	[3]	[4]
	Budidaya Air Tawar		
	1. Mas	-	-
	2. Tawes	2 026 215 000	9 494 495 000
	3. Nila	-	-
I.	4. Gurame	2 026 215 000	9 494 495 000
	5. Udang Galah	-	-
	6. Patin	2 026 215 000	9 494 495 000
	7. Ikan Lainnya	-	-
	Jumlah	2 026 215 000	9 494 495 000
	Budidaya Air Payau		
II.	Udang Windu/Vaname		
	Jumlah		
	Budidaya Laut		
III.	Rumput Laut	-	-
	Jumlah	-	-
	Penangkapan di Laut		
	1. Dogol	144 579.50	209 232.50
	2. Jerbung	49 097.70	43 017.80
	3. Lobster	6 566.46	3 330.75
	4. Udang Lainnya	-	5 727.50
	5. Kakap Merah	-	-
	6. Kerapu	6 638.19	7536.85
	7. Kakap Putih	-	-
IV.	8. Cucut	4 103.14	9 153 882.90
	9. Bawal Hitam	1 544.83	1 630.80
	10. Bawal Putih	33 517.34	1 406 210.35
	11. Tenggiri	94 023 .15	21 531.65
	12. Layur	691 457.39	98 720.95
	13. Tongkol	41 506.65	117 236.56
	14. Tuna/Cakalang	8890.90	59.80
	15. Kembung	290 385.95	36 245.05
	16. Ikan Lainnya	326 675.83	37 411.48
	Jumlah	1 698 987.03	11 141 774.94
V.	Penangkapan di Perairan Umum	-	-

Sumber : Dinas Kelautan, Perikanan dan Ketahanan Pangan Kabupaten Pangandaran

Tabel : 5.2.10. **Jumlah Produksi Hasil Penangkapan Laut Dirinci Menurut Jenis Ikan di Kabupaten Pangandaran Tahun 2011 - 2016/**
Total Marine Capture Production Workers by Type of Fish in Pangandaran Regency 2011 - 2016

No.	Jenis Ikan	Tahun (Ton)					
		2011	2012	2013	2014	2015	2016
[1]	[2]	[3]	[4]	[5]	[6]	[7]	[8]
01	Udang	12,01	13,04	674,35	507,20	-	-
02	Kakap Merah	12,89	13,05	6,27	14,63	-	-
03	Kerapu	7,64	8,65	5,21	12,92	6,6	7,5
04	Kakap Putih	11,86	12,88	6,5	13,31	-	-
05	Cucut	5,38	6,32	5,56	7,88	4,1	5,5
06	Bawal Hitam	4,22	5,21	5,58	5,16	1,5	1,6
07	Bawal Putih	2,59	3,55	77,86	109,89	33,5	1406,2
08	Tenggiri	62,96	62,82	89,56	85,60	94,0	21,5
09	Layur	78,95	76,94	541,3	513,37	691,4	98,7
10	Tongkol	116,84	114,83	26,29	44,46	41,5	117,2
Jumlah		315,34	228,54	1438,48	1314,42	872,6	1658,2

Sumber : Dinas Kelautan, Perikanan dan Ketahanan Pangan Kabupaten Pangandaran

Tabel : 5.3.1. **Jumlah Ternak Besar dan Kecil Menurut Kecamatan di Kabupaten Pangandaran Akhir Tahun 2015/Number of Big and Little Livestock by District in Pangandaran Regency 2015**

Kecamatan	Ternak Besar (Ekor)			Ternak Kecil (Ekor)		
	Sapi	Kerbau	Kuda	Domba	Kambing	Babi
[1]	[2]	[3]	[4]	[5]	[6]	[7]
01 Cimerak	4 549	215	33	18 781	1 186	-
02 Cijulang	4 205	40	-	3 929	617	-
03 Cigugur	4 713	215	-	3 604	672	-
04 Langkaplancar	3 539	503	-	26 490	1 021	-
05 Parigi	3 331	64	8	5 129	996	-
06 Sidamulih	1 508	33	21	7 007	646	-
07 Pangandaran	1 522	25	33	3 685	1 927	-
08 Kalipucang	1 062	43	5	4 759	823	-
09 Padaherang	1 424	102	-	5 792	1 022	-
10 Mangunjaya	910	47	-	4 629	1 358	-
Kabupaten Pangandaran	26 763	1 287	100	83 805	10 268	-

Sumber : Dinas Pertanian Kabupaten Pangandaran

Tabel : 5.3.2. **Jumlah Ternak Sapi Menurut Kecamatan Keadaan Tahun 2014 - 2015 / Number of Cows by District 2014 - 2015**

Kecamatan	Sapi Potong (Ekor)		Sapi Perah (Ekor)	
	2014	2015	2014	2015
[1]	[2]	[3]	[4]	[5]
01 Cimerak	4 420	4 459	-	-
02 Cijulang	4 072	4 205	-	-
03 Cigugur	4 584	4 713	-	-
04 Langkaplancar	3 523	3 539	-	-
05 Parigi	1 378	3 331	-	-
06 Sidamulih	3 202	1 508	-	-
07 Pangandaran	1 394	1 522	-	-
08 Kalipucang	842	1 062	-	-
09 Padaherang	1 295	1 424	-	-
10 Mangunjaya	779	910	-	-
Kabupaten Pangandaran	25 489	26 673	-	-

Sumber : Dinas Pertanian Kabupaten Pangandaran

Tabel : 5.3.3. **Jumlah Ternak yang Masuk ke Kabupaten Pangandaran Menurut Jenis dan Kecamatan Keadaan Tahun 2015/Number of Livestock Inflow to Pangandaran Regency by Kind and District 2015**

Bulan	Jenis Ternak					
	Sapi	Kerbau	Kuda	Domba	Kambing	Babi
[1]	[2]	[3]	[4]	[5]	[6]	[7]
01 JANUARI	384	6	8	946	75	-
02 FEBRUARI	383	5	8	1 052	75	-
03 MARET	377	7	8	989	82	-
04 APRIL	394	4	8	1 074	87	-
05 MEI	377	5	8	980	93	-
06 JUNI	375	4	8	1 015	94	-
07 JULI	411	6	8	1 020	94	-
08 AGUSTUS	433	5	8	1 081	94	-
09 SEPTEMBER	498	10	8	1 376	97	-
10 OKTOBER	485	9	8	1 234	100	-
11 NOVEMBER	441	10	9	1 080	113	-
12 DESEMBER	404	6	10	1 133	101	-
Kabupaten Pangandaran	4 962	77	99	12 980	1 105	-

Sumber : Dinas Pertanian Kabupaten Pangandaran

Tabel
Table : 5.3.4.

**Jumlah Ternak Yang Keluar dari Kabupaten Pangandaran
Menurut Jenis dan Kecamatan di Kabupaten Pangandaran
Tahun 2015/Number of Livestock Outflow from Pangandaran
Regency by Kind and District in Pangandaran Regency 2015**

	Bulan	Jenis Ternak					
		Sapi *)	Kerbau	Kuda	Domba	Kambing	Babi
	[1]	[2]	[3]	[4]	[5]	[6]	[7]
01	JANUARI	427	8	6	2 519	273	-
02	FEBRUARI	481	8	8	2 525	257	-
03	MARET	516	7	7	2 508	253	-
04	APRIL	525	6	5	2 515	262	-
05	MEI	552	5	5	2 475	260	-
06	JUNI	605	6	7	2 502	264	-
07	JULI	605	6	9	2 494	270	-
08	AGUSTUS	641	5	10	2 516	271	-
09	SEPTEMBER	703	9	11	2 509	274	-
10	OKTOBER	681	7	12	2 495	253	-
11	NOVEMBER	693	5	12	2 494	259	-
12	DESEMBER	688	4	13	2 482	257	-
Kabupaten Pangandaran		7 117	76	105	30 034	3 153	-

Sumber : Dinas Pertanian Kabupaten Pangandaran

*) sapi keadaan tahun 2011

Tabel
Table : 5.3.5.

**Jumlah Ternak yang Dipotong Menurut Status Tempat
Pemotongan Ternak Menurut Kecamatan di Kabupaten
Pangandaran Keadaan Tahun 2015/Number of Slaughtered
Livestocks by Status of Place Per District in Pangandaran Regency 2015**

Bulan	JENIS TERNAK					
	Sapi	Kerbau	Kuda	Domba	Kambing	Babi
[1]	[2]	[3]	[4]	[5]	[6]	[7]
01 JANUARI	139	7	-	637	52	-
02 FEBRUARI	73	-	-	700	-	-
03 MARET	81	-	-	826	-	-
04 APRIL	148	13	-	840	33	-
05 MEI	191	18	-	679	20	-
06 JUNI	161	7	-	826	13	-
07 JULI	212	10	-	756	52	-
08 AGUSTUS	185	15	-	693	39	-
09 SEPTEMBER	934	13	-	1 273	119	-
10 OKTOBER	138	3	-	882	20	-
11 NOVEMBER	141	12	-	777	33	-
12 DESEMBER	113	10	-	826	33	-
Kabupaten Pangandaran	2 516	108	-	9 715	414	-

Sumber : Dinas Pertanian Kabupaten Pangandaran

Tabel : 5.3.6. **Produksi Daging Ternak Menurut Jenis dan Kecamatan Tahun 2015/ Number of Meats Productions by Kind and District 2015**

Kecamatan	PRODUKSI DAGING (Kg)					
	Sapi	Kerbau	Kuda	Domba	Kambing	Babi
[1]	[2]	[3]	[4]	[5]	[6]	[7]
01 JANUARI	31 628	1 455	-	9 026	820	-
02 FEBRUARI	16 610	-	-	9 919	-	-
03 MARET	18 431	-	-	11 704	-	-
04 APRIL	33 676	2 702	-	11 903	520	-
05 MEI	43 460	3 742	-	9 621	315	-
06 JUNI	36 634	1 455	-	11 704	205	-
07 JULI	48 238	2 079	-	10 713	820	-
08 AGUSTUS	42 095	3 118	-	9 820	615	-
09 SEPTEMBER	212 522	2 702	-	18	1 875	-
10 OKTOBER	31 401	624	-	12 498	315	-
11 NOVEMBER	32 083	2 494	-	11 010	520	-
12 DESEMBER	25 712	2 079	-	11 704	520	-
Kabupaten Pangandaran	572 490	22 450	-	119 640	6 525	-

Sumber : Dinas Pertanian Kabupaten Pangandaran


Tabel : 5.3.7. **Jumlah Unggas Menurut Jenisnya dan Kecamatan**
Table : 5.3.7. **Tahun 2015/Number of Poultrys by Kind and District 2015**

Kecamatan		JENIS UNGGAS (Ekor)			
		Ayam Buras	Ayam Ras Petelur	Ayam Ras Pedaging	Itik
[1]	[2]	[3]	[5]	[6]	
01	Cimerak	131 040	935	4 455	436
02	Cijulang	123 525	9 999	5 959	587
03	Cigugur	109 908	-	5 059	491
04	Langkaplancar	107 911	-	4 656	239
05	Parigi	113 243		6 252	933
06	Sidamulih	124 121	62 342	6 715	654
07	Pangandaran	110 106	-	9 302	1 031
08	Kalipucang	120 036	-	4 805	2 328
09	Padaherang	116 379	-	5 654	4 053
10	Mangunjaya	120 029	-	5 202	5 368
Kabupaten Pangandaran		1 176 298	73 276	58 059	16 120

Sumber : Dinas Pertanian Kabupaten Pangandaran

6

Industri, Energi dan Penggalian



Sepanjang tahun 2016, realisasi investasi di Kabupaten Pangandaran mengalami peningkatan. Hal tersebut dapat dilihat dari data registrasi Dinas Penanaman Modal Pelayanan Terpadu Satu Pintu Koperasi UMKM dan Perdagangan (BPMPTSPKUMKMP) Kabupaten Pangandaran tercatat mencapai 269 milyar rupiah dibanding dengan tahun 2015 yang hanya sebesar 135 milyar rupiah. Untuk investasi terbesar ada disektor perdagangan dan jasa yang mencapai 235 milyar rupiah, disusul sector Perhotelan yang mencapai 18 milyar rupiah. Sedangkan investasi paling sedikit ada di sector angkutan yang hanya sebesar 375 juta rupiah. Sektor koperasi cukup memegang peranan dalam hal investasi, dimana pada tahun 2016 mencapai 2,5 milyar rupiah, sehingga membutuhkan perhatian untuk menjadikan koperasi menjadi sokoguru ekonomi.

6.1. Industri

Banyaknya penerbitan Tanda Daftar Perusahaan per bulan menurut bentuk usaha di Kabupaten Pangandaran pada tahun 2016 adalah 582 perusahaan. Hanya ada empat bentuk usaha yang tercatat di BPMPTSPKUMKMP Kabupaten Pangandaran yaitu CV, PT dan PO dan Koperasi.. Perusahaan Otobis (PO) adalah badan usaha yang paling banyak penerbitan izin usahanya yaitu sebanyak 343, kemudian disusul oleh CV sebanyak 174, PT sebanyak 60 dan terakhir koperasi sebanyak 5. Untuk jumlah industri kecil menurut jenis industri di Kabupaten Pangandaran tahun 2016 terdapat 4.812 unit usaha.dengan menyerap tenaga kerja sebanyak 12.349 orang. Industri makanan adalah industri kecil yang paling mendominasi dibanding dengan industri kecil lainnya seperti industri tekstil, industri barang kayu dan industri logam dasar yang hanya kurang dari 37 unit usaha dengan tenaga kerja kurang dari 200 orang. Sementara untuk industri makanan tercatat ada 4.105 unit usaha dengan jumlah tenaga kerja mencapai 8.181 orang.

6.2. Listrik

Di Kabupaten Pangandaran sebagian besar kebutuhan listrik dilayani oleh PT PLN. Pada Tahun 2015 terjual 116.737.897 Kwh dengan jumlah pelanggan sebanyak 94.178. Bila dibandingkan dengan tahun 2014 terjadi kenaikan. Hal tersebut disebabkan karena pesatnya pembangunan terutama di sektor perumahan sehingga membutuhkan banyak energi listrik. Pengguna terbanyak listrik masih sama seperti tahun sebelumnya yaitu rumah tangga sebanyak 87.441.088 Kwh. .Pemerintah melalui PT PLN terus berupaya membangun sarana untuk membangkitkan listrik serta meningkatkan pelayanan kepada pelanggan dengan sebaik-baiknya.

6.3. Pertambangan dan Penggalian

Bahan tambang dan galian yang dihasilkan di Kabupaten Pangandaran selama Tahun 2015 adalah jenis batu andesit terdapat di Kecamatan Cimerak dengan produksi 6.783 M3, batu pasir di Kecamatan Padaherang dengan produksi 2.857 M3 dan tanah urug terdapat di Kecamatan Kalipucang dengan produksi 7.233 M3.

Tabel : 6.1.1. **Perkembangan Investasi dirinci per sektor dan sub sektor Usaha di Kabupaten Pangandaran Tahun 2016/Number of Investiation per Main Group by Type of Trade Corporation in Pangandaran Regency 2016**

NO	Sektor/Sub Sektor	Jumlah (Rp.)
[1]	[2]	[3]
01	Perdagangan dan Jasa	235 368 791 166
02	Industri	1 665 000 000
03	Koperasi	2 535 502 225
04	Perhotelan	18 952 100 000
05	Restoran	2 425 000 000
06	Angkutan	375 000 000
07	Peternakan	-
08	Kesehatan	8 010 000 000
Jumlah		269 331 393 391

Sumber : Dinas Penanaman Modal Pelayanan Terpadu Satu Pintu Koperasi UMKM dan Perdagangan Kabupaten Pangandaran

Tabel : 6.1.2. **Banyaknya Penerbitan TDP per Bulan Menurut Bentuk Badan Usaha di Kabupaten Pangandaran Tahun 2016/Number of TDP Publication per Mounth by Type of Trade Corporation in Pangandaran Regency 2016**

Bulan	Bentuk Usaha						Jumlah
	PT	Koperasi	CV	FA	PO	BPL	
[1]	[2]	[3]	[4]	[5]	[6]	[7]	[8]
01 Januari	19	2	28	-	34	-	83
02 Pebruari	6	-	44	-	25	-	75
03 Maret	6	-	30	-	56	-	92
04 April	5	1	20	-	29	-	55
05 Mei	2	1	4	-	38	-	45
06 Juni	4	-	7	-	28	-	39
07 Juli	1	1	3	-	14	-	19
08 Agustus	5	-	8	-	15	-	28
09 September	4	-	4	-	8	-	16
10 Oktober	3	-	4	-	19	-	26
11 Nopember	5	-	8	-	29	-	42
12 Desember	-	-	14	-	48	-	62
Kabupaten Pangandaran	60	5	174	-	343	-	582

Sumber: Dinas Penanaman Modal Pelayanan Terpadu Satu Pintu Koperasi UMKM dan Perdagangan Kabupaten Pangandaran

Tabel : 6.1.3 **Jumlah Industri Kecil dan Tenaga Kerja Menurut Jenis Industri di Kabupaten Pangandaran Tahun 2016/Number of Small Industry and Labor Force by Industrial Type in Pangandaran Regency 2016**

Jenis Industri		Unit Usaha	Tenaga Kerja
[1]		[2]	[3]
01	Industri Makanan	3 958	8 585
02	Industri Tekstil	271	1 144
03	Industri Barang Kayu	341	1 670
04	Industri Kertas	-	-
05	Industri Kimia	-	-
06	Industri Barang Galian	8	25
07	Industri Logam Dasar	-	-
08	Industri Alat Angkt/Mesin	-	-
09	Industri Barang Lainnya	234	925
Kabupaten Pangandaran		4 812	12 349

Sumber : Dinas Koperasi, Perindustrian dan Perdagangan Kabupaten Pangandaran

Tabel : 6.1.4 **Jumlah Industri Kecil dan Tenaga Kerja Menurut Kecamatan di Kabupaten Pangandran Tahun 2016/Number of Small Industry and Labor Force by District in Pangandran Regency 2016**

Kecamatan	Jenis Industri Kecil					
	Industri Makanan		Industri Tekstil		Industri Barang Kayu	
	Perusa -haan	Tenaga Kerja	Perusa -haan	Tenaga Kerja	Perusa -haan	Tenaga Kerja
[1]	[2]	[3]	[4]	[5]	[6]	[7]
01 Cimerak	983	1999	-	-	16	77
02 Cijulang	226	463	21	42	28	112
03 Cigugur	462	977	16	65	17	75
04 Langkaplancar	457	873	3	15	112	442
05 Parigi	260	434	2	9	8	24
06 Sidamulih	109	242	11	30	37	142
07 Pangandaran	211	577	47	188	27	86
08 Kalipucang	239	571	4	8	39	453
09 Padaherang	826	1411	114	463	43	204
10 Mangunjaya	332	634	53	324	14	14
Kabupaten Pangandaran	4 105	8 181	271	1 144	341	1 629

Sumber : Dinas Koperasi, Perindustrian dan Perdagangan Kabupaten Pangandaran

Tabel
Table : 6.1.4. **Lanjutan**
Continued

Kecamatan		Jenis Industri Kecil					
		Industri Kertas		Industri Kimia		Industri Barang Galian	
		Perusa- haan	Tenaga Kerja	Perusa- aan	Tenaga Kerja	Perusa- haan	Tenaga Kerja
[1]	[2]	[3]	[4]	[5]	[6]	[7]	
01	Cimerak	-	-	-	-	-	-
02	Cijulang	-	-	-	-	-	-
03	Cigugur	-	-	-	-	-	-
04	Langkaplancar	-	-	-	-	-	-
05	Parigi	-	-	-	-	-	-
06	Sidamulih	-	-	-	-	-	-
07	Pangandaran	-	-	-	-	-	-
08	Kalipucang	-	-	-	-	-	-
09	Padaherang	-	-	-	-	-	-
10	Mangunjaya	-	-	-	-	-	-
Kabupaten Pangandran		-	-	-	-	-	-

Sumber : Dinas Koperasi, Perindustrian dan Perdagangan Kabupaten Pangandaran

Tabel : 6.1.4. **Lanjutan**
Table : 6.1.4. *Continued*

Kecamatan	Jenis Industri Kecil					
	Industri Logam Dasar		Ind. Alat Angkt/Mesin		Industri Barang Lainnya	
	Perusa-haan	Tenaga Kerja	Perusa-haan	Tenaga Kerja	Perusa-haan	Tenaga Kerja
[1]	[2]	[3]	[4]	[5]	[6]	[7]
01 Cimerak	-	-	-	-	-	-
02 Cijulang	-	-	-	-	-	-
03 Cigugur	-	-	-	-	-	-
04 Langkaplancar	-	-	-	-	-	-
05 Parigi	-	-	-	-	-	-
06 Sidamulih	-	-	-	-	-	-
07 Pangandaran	-	-	-	-	-	-
08 Kalipucang	20	82	-	-	-	-
09 Padaherang	17	85	-	-	-	-
10 Mangunjaya	-	-	-	-	-	-
Kabupaten Pangandaran	37	167	-	-	-	-

Sumber : Dinas Koperasi, Perindustrian dan Perdagangan Kabupaten Pangandaran (Data 2015)

Tabel : 6.2.1. **Jumlah Tenaga Listrik yang Dibangkitkan, Diterima dan Dijual di Kabupaten Pangandaran, 2016/Number of Electrical Power that Awakened, Accepted, and sold in Pangandaran Regency 2016**

URAIAN	Tenaga Listrik (Kwh)	
	2015	2016
[1]	[2]	[3]
Dibangkitkan	-	-
Diterima	128 999 218	128 999 218
Dijual	116 737 897	116 737 897

Sumber : PT. PLN APJ Tasikmalaya (Data tahun 2015)

Tabel : 6.2.2. **Jumlah Tenaga Listrik Menurut Kategori Pelanggan**
Table : 6.2.2. **di Kabupaten Pangandaran, 2015/Number of Electrical Power by**
Customer Category in Pangandaran Regency 2015

Pelanggan		Jumlah Pelanggan	Penggunaan (Kwh)
[1]		[2]	[3]
01	Rumah Tangga	88 092	87 441 088
02	Bisnis	2 799	18 713 192
03	Intansi Pemerintah	146	717 093
04	Sosial	2 327	2 500 796
05	Industri	25	5 478 390
06	Traksi Curah	-	-
07	Multiguna	-	-
08	Penerangan Jalan Umum	789	1 887 338
Kabupaten Pangandaran		94 178	116 737 897

Sumber : PT. PLN APJ Pangandaran (data tahun 2015)

Tabel : 6.2.3. **Daya Terpasang, Produksi, dan Distribusi Listrik di Kabupaten Pangandaran, 2012 - 2016 / Installed Capacity, Production, and Distribution of Electricity Pangandaran Regency 2012 - 2016**

Tahun	Daya Terpasang (KW)	Produksi Listrik (KWh)	Listrik Terjual (KWh)	Dipakai Sendiri (KWh)	Susut/Hilang (KWh)
[1]	[2]	[3]	[4]	[5]	[6]
2012	-	-	-	-	-
2013	-	-	-	-	-
2014	76 795 850	133 688 939	109 437 095	11 038 329	13 213 515
2015	85 154 000	128 999 218	116 737 897	707 576	11 553 745
2016	85 154 000	128 999 218	116 737 897	707 576	11 553 745

Sumber : PT. PLN APJ Tasikmalaya (data tahun 2015)

Tabel
Table : 6.3.1.

Banyaknya Produksi dan Nilai Bahan Galian Dirinci Menurut Kecamatan di Kabupaten Pangandran Tahun 2015/Number of Production and Value Broken Down by District in Pangandran Regency 2015

Kecamatan	Jenis Bahan Galian					
	Tanah Urug		Zeolit		Marmer	
	Produksi (M ³)	Nilai (Rp 000)	Produksi (M ³)	Nilai (Rp 000)	Produksi (M ³)	Nilai (Rp 000)
[1]	[14]	[15]	[16]	[17]	[18]	[19]
01 Cimerak	-	-	-	-	-	-
02 Cijulang	-	-	-	-	-	-
03 Cigugur	-	-	-	-	-	-
04 Langkaplancar	-	-	-	-	-	-
05 Parigi	-	-	-	-	-	-
06 Sidamulih	-	-	-	-	-	-
07 Pangandaran	-	-	-	-	-	-
08 Kalipucang	7 233	106 500	-	-	-	-
09 Padaherang	-	-	-	-	-	-
10 Mangunjaya	-	-	-	-	-	-
Kabupaten Pangandaran	7 233	106 500	-	-	-	-

Data tahun 2015

Tabel : 6.3.1 **Lanjutan**
Table : 6.3.1 *Continued*

Kecamatan	Jenis Bahan Galian					
	Andesit		Phosfat		Pasir	
	Produksi (M ³)	Nilai (Rp 000)	Produksi (M ³)	Nilai (Rp 000)	Produksi (M ³)	Nilai (Rp 000)
[1]	[19]	[20]	[21]	[22]	[23]	[24]
01 Cimerak	6 783	16 953,33	-	-	-	-
02 Cijulang	-	-	-	-	-	-
03 Cigugur	-	-	-	-	-	-
04 Langkaplancar	-	-	-	-	-	-
05 Parigi	-	-	-	-	-	-
06 Sidamulih	-	-	-	-	-	-
07 Pangandaran	-	-	-	-	-	-
08 Kalipucang	-	-	-	-	-	-
09 Padaherang	-	-	-	-	2 857	42 857,14
10 Mangunjaya	-	-	-	-	-	-
Kabupaten Pangandaran	6 783	16 953,33	-	-	2 857	42 857,14

Sektor perdagangan merupakan penggerak ekonomi kedua setelah pertanian di Kabupaten Pangandaran. Jumlah pasar yang dikelola Pemda Kabupaten Pangandaran sebanyak tiga yaitu Pasar Pananjung Pangandaran, Pasar Sukasari Parigi, Pasar Kalipucang. Jumlah kios/los dan pedagang pasar pemda/dikuasai pemerintah pada tahun 2016 sebanyak 1.424 kios/los yang ditempati oleh 976 orang pedagang. Adapun jumlah kios paling banyak terdapat di pasar wisata Pananjung sebanyak 730 kios sementara jumlah pedagang paling sedikit terdapat di Pasar sukasari Parigi sebanyak 245 orang.

Sementara jumlah pasar desa di Kabupaten Pangandaran sebanyak 23 pasar yang ditempati 2.258 pedagang. Jumlah pasar desa terbanyak berada di Kecamatan Langkaplancar yaitu sebanyak 6 pasar desa. Sedangkan jumlah pedagang terbanyak berada di Kecamatan Padaherang.

Tabel : 7.1. **Jumlah Perusahaan Perdagangan Nasional Menurut Kecamatan di Kabupaten Pangandaran yang Berdiri Tahun 2016/Number of National Trading Company by District in Pangandaran Regency that Exist at 2016**

Kecamatan	Perusahaan Dagang			Jumlah
	Perusahaan Besar	Perusahaan Menengah	Perusahaan Kecil	
[1]	[2]	[3]	[4]	[5]
01 Cimerak	-	-	-	-
02 Cijulang	-	-	-	-
03 Cigugur	-	-	-	-
04 Langkaplancar	-	-	-	-
05 Parigi	-	-	-	-
06 Sidamulih	-	-	-	-
07 Pangandaran	-	-	-	-
08 Kalipucang	-	-	-	-
09 Padaherang	-	-	-	-
10 Mangunjaya	-	-	-	-
Kabupaten Pangandaran	-	-	-	-

Sumber : Dinas Penanaman Modal Pelayanan Terpadu Satu Pintu Koperasi UMKM dan Perdagangan Kabupaten Pangandaran

Tabel
Table : 7.2. **Jumlah Kios/Los dan Pedagang di Pasar Pemda/Dikuasai Pemerintah Kabupaten Pangandaran Tahun 2016/Number of Kiosk and Trader at Market dominated by Government in Pangandaran Regency 2016**

	Nama Pasar	Kios/Los (Unit)	Pedagang (Orang)
	[1]	[2]	[3]
01	Pasar Mangunjaya	Bukan Pasar Pemda	Bukan Pasar Pemda
02	Pasar Pananjung Pangandaran	730	390
03	Pasar Sukasari Parigi	245	137
04	Pasar Kalipucang	449	449
05	Pasar Wisata Pangandaran	Bukan Pasar Pemda	Bukan Pasar Pemda
	Kabupaten Pangandaran	1 424	976

Sumber : Dinas Penanaman Modal Pelayanan Terpadu Satu Pintu Koperasi UMKM dan Perdagangan Kabupaten Pangandaran

Tabel
Table

: 7.3.

Jumlah Pasar Desa dan Pedagang Menurut Kecamatan di Kabupaten Pangandaran Tahun 2016/ Number of Village Market and Trader by District in Pangandaran Regency 2016

	Kecamatan	Pasar Desa (unit)	Pedagang (Orang) *)
	[1]	[2]	[3]
01	Cimerak	3	239
02	Cijulang	3	461
03	Cigugur	1	78
04	Langkaplancar	6	277
05	Parigi	2	114
06	Sidamulih	2	152
07	Pangandaran	-	-
08	Kalipucang	1	102
09	Padaherang	3	590
10	Mangunjaya	2	254
Kabupaten Pangandaran		23	2 258

Sumber : Dinas Penanaman Modal Pelayanan Terpadu Satu Pintu Koperasi UMKM dan Perdagangan Kabupaten Pangandaran
*) Data Tahun 2015

Halaman Ini Sengaja Dikosongkan

<https://clmiskab.bps.go.id>

Halaman Ini Sengaja Dikosongkan

<https://ciamikab.bps.go.id>

Transportasi, Komunikasi, dan Seni Budaya

8



Dinamika perekonomian mendorong pada peningkatan mobilitas penduduk dan barang antar daerah. Oleh karena itu, sarana transportasi seperti jalan, kendaraan dan penunjang angkutan serta didukung oleh sarana komunikasi dapat memperlancar kegiatan perekonomian.

8.1. Sarana Jalan

Panjang jalan menurut daerah berwenang dan kondisi di Kabupaten Pangandaran tahun 2016 tidak bisa dirinci seperti tahun-tahun sebelumnya baik berdasar kondisi maupun daerah berwenang. Data yang ada menunjukkan jalan kabupaten sepanjang 537,44 km, yang tersebar di seluruh kecamatan di Kabupaten Pangandaran.

8.2. Angkutan Darat

Jumlah kendaraan bermotor di Kabupaten Pangandaran yang tercatat pada Dinas Perhubungan Kabupaten Pangandaran tahun 2016 mengalami kenaikan sebesar 19,16 persen dibandingkan dengan tahun 2015. Jumlah kendaraan bermotor yang paling banyak adalah kendaraan tidak umum jenis pick up berjumlah 1.669 kendaraan. Sedangkan kendaraan umum paling banyak di dominasi oleh truk sebanyak 360 kendaraan. Sementara kendaraan umum yang paling sedikit adalah jenis tangki sebanyak 1 kendaraan.

8.3. Jasa Penunjang Angkutan

Pada tahun 2016 jarak lintasan angkutan umum di Kabupaten Pangandaran masih sama dengan tahun 2015. Dimana jarak lintasan/trayek angkutan perbatasan sebanyak 19 trayek dengan jarak trayek terjauh mencapai 124 km. Sementara untuk jarak lintasan/trayek angkutan pedesaan sebanyak 19 trayek dengan jarak trayek terjauh mencapai 51 km. Diharapkan ada peningkatan untuk tahun yang akan datang. Sehingga akses menuju ibukota kabupaten akan lebih mudah ditempuh.

8.4. Perhotelan

Untuk menunjang kepariwisataan, di Kabupaten Pangandaran cukup tersedia sarana akomodasi atau penginapan yang tersebar sejak memasuki kawasan wisata Pangandaran. Pada tahun 2016 di Kabupaten Pangandaran terdapat 206 hotel dengan 3.285 kamar dan 5.218 tempat tidur. Jumlah tamu yang menggunakan jasa akomodasi hotel selama tahun 2016 sebanyak 310.438 orang terdiri dari 303.918 orang WNI dan 6.520 orang WNA. Sedangkan tenaga kerja yang terserap di sektor hotel sebanyak 1.144 orang.

Halaman ini sengaja dikosongkan

<https://clemiskab.bps.go.id>

Tabel : 8.1.1. **Panjang Jalan, Menurut Daerah Berwenang dan Kondisi di Kabupaten Pangandaran Tahun 2012 - 2016 / Length of Road by Authoritative Area And Condition In Pangandaran Regency 2012 - 2016**

Uraian	Panjang (Km)				
	2012	2013	2014	2015	2016*)
[1]	[2]	[3]	[4]	[5]	[6]
<i>Jalan Nasional</i>					
Baik	-	41,56	...
Sedang	-	-	...
Rusak	-	12,11	...
Rusak Berat	-	-	...
<i>Jalan Propinsi</i>					
Baik	2,50	2,50	...
Sedang	0,50	0,50	...
Rusak	5,10	5,10	...
Rusak Berat	-	-	...
<i>Jalan Kabupaten</i>					
Baik	35,70	96,80	...
Sedang	100,50	96,15	...
Rusak	24,50	30,73	...
Rusak Berat	172,53	108,54	...
<i>Jalan Desa</i>					
Baik	-	-	...
Sedang	-	-	...
Rusak	-	-	...
Rusak Berat	-	-	...
<u>Jumlah Jalan Keseluruhan</u>					
Baik	341,33	393,99	537,44
Sedang	101,00	96,65	...
Rusak	29,60	47,94	...
Rusak Berat	172,53	108,54	...

Sumber : Dinas Bina Marga, Sumber Daya Air, Energi dan Sumber Daya Mineral Kabupaten Ciamis,

Dinas Cipta Karya, Kebersihan dan Tata Ruang Kabupaten Ciamis, Balai Pengelolaan Jalan Wilayah Pelayanan V Tasikmalaya Dinas Bina Marga Provinsi Jawa Barat.

*) Dinas PU, Tata Ruang, Perumahan Rakyat dan Kawasan Pemukiman Kabupaten Pangandaran (diolah)

Tabel : 8.1.2. **Panjang Jalan, Jenis Permukaan Menurut Daerah Berwenang di Kabupaten Pangandaran Tahun 2012 - 2016/Lenght of Road, Type of Surface by Authoritative Area in Pangandaran Regency 2012 - 2016**

Uraian	Panjang (Km)				
	2012	2013	2014	2015	2016 *)
[1]	[3]	[4]	[5]	[6]	[6]
Jalan Nasional					
Diaspal	-	53,66	...
Kerikil	-	-	...
Tanah	-	-	...
Tidak Dirinci	-	-	...
Jalan Propinsi					
Diaspal	-	8,10	...
Kerikil	-	-	...
Tanah	-	-	...
Tidak Dirinci	-	-	...
Jalan Kabupaten					
Diaspal	293,55	304,70	...
Kerikil	38,65	27,50	...
Tanah	-	-	...
Tidak Dirinci	-	-	537,44
Jalan Desa					
Diaspal	-	-	...
Kerikil	-	-	...
Tanah	-	-	...
Tidak Dirinci	-	-	...
Jumlah Jalan Keseluruhan					
Diaspal	293,55	366,46	...
Kerikil	38,65	27,50	...
Tanah	-	-	...
Tidak Dirinci	-	-	537,44

Sumber : Dinas Bina Marga, Sumber Daya Air, Energi dan Sumber Daya Mineral Kabupaten Ciamis, Dinas Cipta Karya, Kebersihan dan Tata Ruang Kabupaten Ciamis, Balai Pengelolaan Jalan Wilayah Pelayanan V Tasikmalaya Dinas Bina Marga Provinsi Jawa Barat.

*) Dinas PU, Tata Ruang, Perumahan Rakyat dan Kawasan Pemukiman Kabupaten Pangandaran (diolah)

Tabel : 8.2.1. **Jumlah Kendaraan Bermotor yang Terdaftar di Dinas Perhubungan Kabupaten Pangandaran Tahun 2015 – 2016/Number of Vehicle Listed at Transportation Department in Pangandaran Regency 2015 - 2016**

Jenis Kendaraan	Umum		Tidak Umum		Jumlah	
	2015	2016	2015	2016	2015	2016
[1]	[2]	[3]	[4]	[5]	[6]	[7]
Angkutan Kota	-	18	-	-	-	18
Angkutan Pedesaan	66	16	-	-	66	16
Otolet/Mobil Penumpang	-	2	-	-	-	2
Otobis	11	6	-	-	11	6
Micro Bus	10	12	-	2	10	14
Mini Bus	26	24	-	6	26	30
Truck	578	360	85	310	663	670
Pick Up	93	67	1 225	1 669	1 318	1 736
Box	13	16	49	60	62	76
Tanki	-	1	-	-	-	1
Kereta Gandengan/ Truk	-	-	-	-	-	-
Kendaraan Sewa	-	-	-	-	-	-
Jumlah	797	522	1 359	2 047	2 156	2 569

Sumber : Dinas Perhubungan Kabupaten Pangandaran

Tabel : 8.2.2. **Jarak Lintasan/Trayek Angkutan Perbatasan di Kabupaten Pangandaran Tahun 2016/Line Distance/ Border Transportation Route In Pangandaran Regency 2016**

	Lintasan / Trayek	Jarak (Km)
	[1]	[2]
1	Ciamis – Banjar – Pangandaran – Cijulang	124
2	Ciamis – Banjar - Pamarican – Langkaplancar	67
3	Rancah – Banjar – Pangandaran – Cijulang	100
4	Banjar – Pamarican – Langkaplancar	43
5	Banjar – Banjarsari – Kalipucang – Majingklak	55
6	Banjar – Pangandaran – Cijulang	85
7	Banjar – Pamarican – Sidamulih	48
8	Cikatomas – Tawang – Cijulang	40
9	Cikalong – Cimanuk – Cijulang	35
10	Pamarican - Cikupa - Karangkamiri - Gunungkelir - Langkaplancar (Bangunjaya)	26
11	Cidolog - Jelegong - Gunungkelir - Langkaplancar (Bangunjaya)	20
12	Banjarsari - Padaherang - Sindangwangi	20
13	Banjarsari - Padaherang - Ciganjeng - Cipanggung	21
14	Banjarsari - Cigayam - Pasawahan - Sidamulih	10
15	Banjarsari - Cigayam - Parigi	48
16	Banjarsari - Cigayam - Cikupa	14
17	Banjarsari - Mangunjaya - Manganti (Lakbok)	21
18	Banjarsari - Padaherang - Paledah – Kertajaya	23
19	Banjarsari - Padaherang – Mangunjaya	20

Sumber : Dinas Perhubungan Kabupaten Pangandaran

Tabel : 8.2.3. Jarak Lintasan/Trayek Angkutan Pedesaan di Kabupaten Pangandaran Tahun 2016/Line Distance/Village Transportation Route in Pangandaran Regency 2016
Table

Lintasan / Trayek	Jarak (Km)
[1]	[2]
1 Pangandaran - Parigi - Selasari	35
2 Pangandaran - Cijulang - Keusikluhur	39
3 Pangandaran - Parigi - Cigugur	36
4 Pangandaran - Kalipucang - Majingklak	28
5 Parigi - Cijulang - Cibanten	18
6 Cijulang - Cimerak - Cimeudang	21
7 Cijulang - Cimerak - Sindangsari - Kersamukti	34
8 Cijulang - Kalapagenap	27
9 Kalipucang - Parigi - Cijulang	40
10 Cijulang - Cibanten	8
11 Pangandaran - Cikembulan - Sidamulih - Selasari	16
12 Parigi - Cigugur - Pagerbumi	10
13 Parigi - Selasari - Langkaplancar	26
14 Pangandaran - Purbahayu - Sidomulyo	14
15 Kalipucang - Bagolo - Karapyak	14
16 Kalipucang – Tunggilis	12
17 Pangandaran - Putrapinggan	8
18 Pangandaran - Babakan - Sukahurip - Purbahayu - Pagergunung	15
19 Langkaplancar (Bangunjaya) - Bojongkondang - Cibat - Cigugur - Parigi	51

Sumber : Dinas Perhubungan Kabupaten Pangandaran

Tabel : 8.3.1. **Jumlah Hotel, Kamar, Tempat Tidur dan Jumlah Tamu Menurut Jenis Hotel di Kabupaten Pangandaran Tahun 2016/Number of Hotels, Rooms, Beds and Guest by Type of Hotel in Pangandaran Regency 2016**

Jenis Hotel	Hotel (Unit)	Kamar (Buah)	Tempat Tidur (Buah)	Jumlah Tamu	
				WNI	WNA
[1]	[2]	[3]	[4]	[5]	[6]
Bintang	2	71	125	2 782	1 523
Non Bintang					
< 10 Kamar	90	563	734	66 585	2 531
10 – 24 Kamar	80	1 192	1 779	95 616	186
25 – 40 Kamar	21	632	1 014	58 278	553
41 – 100 Kamar	12	693	1 284	72 521	1 335
> 100 Kamar	1	134	282	8 136	392
Kabupaten Pangandaran	206	3 285	5 218	303 918	6 520

Sumber : Survei VHT-L, BPS Kab.Ciamis (2015)

Tabel
Table : 8.3.2.**Jumlah Hotel dan Tenaga Kerja Menurut Jenis Hotel di Kabupaten Pangandaran Tahun 2016/Number of Hotels and Labour Force by Type of Hotel in Pangandaran Regency 2016**

Jenis Hotel	Hotel (Unit)	Tenaga Kerja (Orang)			Jumlah	Pendidikan yang Ditamatkan	
		Tetap	Tidak Tetap/ Kontrak	Tidak Dibayar		SD/SMP/ SMU	DIP/PT
[1]	[2]	[3]	[4]	[5]	[6]	[7]	[8]
Bintang	2	67	3	-	70	67	3
Non Bintang							
< 10 Kamar	90	101	11	103	215	184	14
10 – 24 Kamar	80	218	16	45	279	244	16
25 – 40 Kamar	21	195	4	9	208	166	19
41 – 100 Kamar	12	344	-	-	344	370	33
> 100 Kamar	1	28	-	-	28	24	4
Kabupaten Pangandaran	206	953	34	157	1 144	1 055	89

Sumber : Survei VHT-L, BPS Kab.Ciamis (2015)

Tabel
Table : 8.3.3.**Jumlah Usaha Akomodasi Menurut Klasifikasi Usaha di Kabupaten Pangandaran Tahun 2016/ Number of Business Accommodations by Classification Pangandaran Regency 2016**

Kecamatan	Klasifikasi Usaha Akomodasi						Jumlah
	Akomo- dasi lain	Bintang 4 & 5	Home stay	Mela ti	Villa	Youth hostel	
[1]	[2]	[3]	[4]	[5]	[6]	[7]	[8]
01 Cimerak	-	-	-	-	-	-	-
02 Cijulang	2	1	-	-	1	7	11
03 Cigugur	-	-	-	-	-	-	-
04 Langkaplancar	-	-	-	-	-	-	-
05 Parigi	-	-	-	-	5	-	5
06 Sidamulih	-	-	-	-	6	1	7
07 Pangandaran	2	1	-	-	89	76	168
08 Kalipucang	-	-	-	-	15	-	15
09 Padaherang	-	-	-	-	-	-	-
10 Mangunjaya	-	-	-	-	-	-	-
Kabupaten Pangandaran	4	2	-	-	116	84	206

Sumber : Survei VHT-L, BPS Kab.Ciamis (2015)

Tabel : 8.4.1. **Jumlah Pengunjung Objek Wisata Menurut Jenis Wisatawan di Kabupaten Pangandaran Tahun 2014 – 2016/ Number of Visitors by Type of Tourist Attraction in Pangandaran District in 2014 – 2016**

Bulan	Jenis Wisatawan					
	WNA			WNI		
	2014	2015	2016	2014	2015	2016
[1]	[3]	[4]	[4]	[6]	[7]	[7]
Januari	684	844	876	149 255	143 677	270 727
Pebruari	644	750	904	48 738	59 667	172 217
Maret	701	851	673	92 017	87 698	128 135
April	715	1 109	688	75 681	166 351	114 436
Mei	1 190	1 171	1 013	145 527	324 083	278 773
Juni	1 082	1 075	462	129 343	144 142	50 002
Juli	1 662	1 789	1 662	156 827	453 664	336 618
Agustus	2 181	2 188	1 634	176 124	263 900	168 251
September	1 464	1 934	1 113	77 475	140 413	116 511
Oktober	1 211	1 261	614	97 182	157 107	80 228
Nopember	1 058	973	489	82 099	149 756	53 556
Desember	843	1 157	648	164 223	353 536	208 160
Jumlah	13 435	15 102	10 776	1 394 491	2 443 994	1 977 614

Sumber : Dinas Pariwisata dan Kebudayaan Kabupaten Pangandaran

Tabel
Table : 8.4.2.

Jumlah Pengunjung Objek Wisata Menurut Jenis Wisatawan di Kabupaten Pangandaran Tahun 2014 – 2016/ Number of Visitors by Type of Tourist Attraction in Pangandaran District in 2014 – 2016

Nama Objek Wisata	Jenis Wisatawan					
	WNA			WNI		
	2014	2015	2016	2014	2015	2016
[1]	[2]	[3]	[4]	[5]	[6]	[7]
01 Water Park Pangandaran	-	-	-	-	-	-
02 Wana Wisata Citumang Parigi	-	-	-	-	-	-
03 Pantai Indah Pangandaran	5 435	6 621	3 804	946 580	1 832 025	1 399 156
04 Taman Wisata Alam Pangandaran	-	-	-	-	-	-
05 Pantai Batu Hitu Parigi	189	-	-	67 774	103 645	89 349
06 Wana Wisata Karangnini Kaliucang	-	-	-	-	-	-
07 Pantai Batukaras Cijulang	2 149	1 376	1 318	190 580	277 711	296 924
08 Cukang Taneuh Cijulang	5 642	7 105	5 654	155 438	189 830	143 240
09 Pantai Karapyak	20	-	-	34 119	40 783	48 945
Jumlah	10 006	13 435	10 776	1 394 491	2 443 994	1 977 614

Sumber : Dinas Pariwisata dan Kebudayaan Kabupaten Pangandaran

Tabel
Table : 8.4.3.

**Jumlah Situs Menurut Jenis Situs di Kabupaten Pangandaran
Tahun 2016/ Number of Archaeological Site by Type of that in
Pangandaran Regency 2016**

Kecamatan	Patilasan	Batu Kalde	Sejarah Kiai Abdul Hamid	Keramat	Makam	Jumlah
[1]	[2]	[3]	[4]	[5]	[6]	[7]
01 Cimerak	-	-	-	-	12	12
02 Cijulang	-	-	-	-	12	12
03 Cigugur	-	-	-	-	3	3
04 Langkaplancar	-	-	-	-	9	9
05 Parigi	-	-	-	-	13	13
06 Sidamulih	-	-	-	-	3	3
07 Pangandaran	1	1	-	-	2	4
08 Kalipucang	-	-	-	-	14	14
09 Padaherang	1	-	-	-	1	2
10 Mangunjaya	-	-	-	-	11	11
Kabupaten Pangandaran	2	1	-	-	80	83

Sumber : Dinas Pariwisata dan Ekonomi Kreatif Kabupaten Pangandaran

Tabel
Table

: 8.4.4.

**Jumlah Organisasi Kesenian Karawitan di Kabupaten
Pangandaran Tahun 2016/Number of Art of Gamelan Music in
Pangandaran Regency 2016**

Kecamatan		Degung	Ronggeng	Sintren	Gondang	Calung/Angklung	Tayub & Janen	Anguk	Sanggar Seni	Rebana	Kentongan	Bina Seni
[1]	[2]	[3]	[4]	[5]	[6]	[7]	[8]	[9]	[10]	[11]	[12]	
01	Cimerak	1	-	-	1	-	-	-	-	-	-	-
02	Cijulang	-	2	-	1	-	-	-	-	-	-	-
03	Cigugur	-	-	-	1	-	-	-	-	-	-	-
04	Langkaplancar	1	-	-	1	-	-	1	-	-	-	-
05	Parigi	-	6	-	1	3	-	-	1	5	-	-
06	Sidamulih	2	4	-	-	-	-	-	1	2	-	-
07	Pangandaran	1	3	-	1	1	-	-	1	-	-	-
08	Kalipucang	-	-	-	-	-	-	-	-	-	-	-
09	Padaherang	1	3	-	2	1	-	-	-	-	-	-
10	Mangunjaya	3	-	-	-	-	-	-	-	-	-	-
Kabupaten Pangandaran		4	18	-	7	6	-	-	4	7	-	-

Tabel : 8.4.4. **Lanjutan**
Table : 8.4.4. *Continued*

Kecamatan	Wayang Golek	Wayang Orang	Teater	Jaipongan	Tulis Pantun
[1]	[14]	[15]	[16]	[17]	[18]
01 Cimerak	-	-	-	-	-
02 Cijulang	1	-	-	-	-
03 Cigugur	1	-	-	-	-
04 Langkaplancar		-	-	-	-
05 Parigi	2	-	-	-	-
06 Sidamulih	2	-	-	1	-
07 Pangandaran	2	-	-	1	-
08 Kalipucang		-	-	-	-
09 Padaherang	2	-	-	-	-
10 Mangunjaya	1	-	-	-	-
Kabupaten Pangandaran	11	-	-	2	-

Sumber : Dinas Pariwisata dan Ekonomi Kreatif Kabupaten Pangandaran

Tabel : 8.4.5. **Jumlah Organisasi Seni Teater di Kabupaten Pangandaran Tahun 2016/Number of Art of Drama Theater Organization in Pangandaran Regency 2016**

	Kecamatan	Teater Modern	Drama	Manorek	Sandiwara	Ketoprak
	[1]	[2]	[3]	[4]	[5]	[6]
01	Cimerak	-	-	-	-	-
02	Cijulang	-	-	-	-	-
03	Cigugur	-	-	-	-	-
04	Langkaplancar	-	-	-	-	-
05	Parigi	-	-	-	-	-
06	Sidamulih	-	-	-	-	-
07	Pangandaran	-	-	-	-	-
08	Kalipucang	-	-	-	-	-
09	Padaherang	-	-	-	-	-
10	Mangunjaya	-	-	-	-	-
	Kabupaten Pangandaran	-	-	-	-	-

Sumber : Dinas Pariwisata dan Ekonomi Kreatif Kabupaten Pangandaran

Tabel : 8.4.6. **Jumlah Organisasi Seni Musik di Kabupaten Pangandaran Tahun 2016/ Number of Art of Music Organization in Pangandaran Regency 2016**

Kecamatan	Orkes Melayu	Orkes Keroncong	Qasidah	Orkes Gambus	Band	Arumba
[1]	[2]	[3]	[4]	[5]	[6]	[7]
01 Cimerak	5	-	4	-	-	-
02 Cijulang	5	-	1	-	-	-
03 Cigugur	1	-	-	-	-	-
04 Langkaplancar	5	-	14	-	-	-
05 Parigi	5	-	5	-	1	-
06 Sidamulih	14	-	2	-	1	-
07 Pangandaran	4	-	1	-	-	-
08 Kalipucang	9	-	0	-	-	-
09 Padaherang	13	-	6	-	1	-
10 Mangunjaya	5	-	2	-	3	-
Kabupaten Pangandaran	66	-	-	-	6	-

Sumber : Dinas Pariwisata dan Ekonomi Kreatif Kabupaten Pangandaran

Tabel : 8.4.7. **Jumlah Organisasi Pertunjukan di Kabupaten Pangandaran**
Table : 8.4.7. **Tahun 2016/ Number of art of puppet organization in Pangandaran**
Regency 2016

Kecamatan	Reog	Badud	Bandeng	Gotong Singa	Kuda Lumpung	Pencak Silat	Debus
[1]	[2]	[3]	[4]	[5]	[6]	[7]	[8]
01 Cimerak	-	-	-	-	1	-	-
02 Cijulang	-	2	-	-	-	-	-
03 Cigugur	-	1	-	-	-	1	-
04 Langkaplancar	-	-	-	-	1	3	-
05 Parigi	1	-	-	-	2	-	1
06 Sidamulih	-	-	-	-	2	-	-
07 Pangandaran	-	-	-	-	5	1	-
08 Kalipucang	-	-	-	-	-	-	-
09 Padaherang	-	-	-	-	4	-	-
10 Mangunjaya	-	-	-	-	6	1	-
Kabupaten Pangandaran	1	3	-	-	21	6	1

Sumber : Dinas Pariwisata dan Ekonomi Kreatif Kabupaten Pangandaran

Tabel
Table : 8.4.8.

Jumlah Tempat Rekreasi dan Restoran di Kabupaten Pangandaran Tahun 2016/ Number of recreation places and Restaurant by Type of that in Pangandaran Regency 2016

Kecamatan	Tempat Rekreasi		Warung	
	Jumlah Pengunjung	Jumlah Pendapatan (Rp 000)	Jumlah Restoran/ Rumah Makan	Warung Tegal
[1]	[2]	[3]	[4]	[5]
01 Cimerak	-	-	-	-
02 Cijulang	476 022	735 941 250	-	-
03 Cigugur	-	-	-	-
04 Langkaplancar	-	-	-	-
05 Parigi	103 645	90 765 000	-	-
06 Sidamulih	-	-	-	-
07 Pangandaran	1 838 646	1 386 475 000	-	-
08 Kalipucang	40 783	21 974 400	-	-
09 Padaherang	-	-	-	-
10 Mangunjaya	-	-	-	-
Kabupaten Pangandaran	2 459 096	2 235 155 650	-	-

Sumber : Dinas Pariwisata dan Ekonomi Kreatif Kabupaten Pangandaran
Data Tahun 2015

Halaman ini sengaja dikosongkan

<https://ciamiskab.bps.go.id>

9

Keuangan dan Harga



<https://ciam.go.id>

Keuangan merupakan masalah pokok dalam pembangunan perekonomian suatu wilayah. Oleh karena itu kecilnya arus modal akan berpengaruh terhadap kecepatan roda perekonomian di daerah tersebut. Situasi keuangan di daerah terlihat dari realisasi APBD, aktivitas Lembaga Keuangan dan perubahan harga-harga.

9.1. Keuangan Daerah

Realisasi penerimaan daerah Kabupaten Pangandaran tahun 2016, pendapatan sebanyak 928 milyar rupiah yang terdiri dari pendapatan asli daerah sebanyak 66,3 milyar rupiah, dana perimbangan sebanyak 861,7 milyar rupiah sementara dari pos pendapatan lain yang sah tidak ada.

Pengeluaran daerah tahun 2016 terdiri dari Belanja Operasional, Belanja Modal, Transfer dan pembiayaan. Pengeluaran belanja terbesar merupakan belanja pegawai yang mencapai 402,9 milyar rupiah.

9.2. Perbankan dan Koperasi

Data posisi dana perbankan di wilayah kabupaten Pangandaran pada tahun 2016 berasal dari Bank Indonesia Tasikmalaya untuk sementara belum bisa dipisahkan dari Kabupaten Ciamis.

Di lain hal, sub sektor Koperasi yang merupakan badan usaha yang diharapkan menjadi sokoguru perekonomian rakyat masih merupakan sub sektor yang cukup dominan. Salah satu indikator keberhasilan kegiatan koperasi adalah besarnya Sisa Hasil Usaha (SHU). Pada Tahun 2016, jumlah koperasi baik KUD maupun Non KUD sebanyak 202 unit usaha, menghasilkan nilai SHU mencapai 1,12 milyar rupiah dari total volume usaha sebesar 19,03 milyar rupiah.

9.3. Harga-harga

Fluktuasi harga menggambarkan situasi perekonomian terutama tentang *supply-demand* berkaitan dengan daya beli masyarakat. Untuk data harga-harga baru ditampilkan tahun 2015. Harga eceran beras terjadi turun naik. Di awal Tahun 2015 sampai dengan Bulan April harga beras IR 64 III mencapai Rp. 11.048,-. Kemudian turun di Bulan Mei sampai Bulan Juli dan naik lagi di Bulan Agustus, September dan Oktober. Setelah itu tidak mengalami perubahan harga sampai Bulan Desember yaitu Rp. 11.944,-.

Komoditi non makanan yang di pantau BPS yaitu harga semen dan emas. Semen di Bulan Januari sampai dengan Bulan Juli mencapai Rp. 78.300. Kemudian mengalami penurunan pada bulan Agustus sekitar Rp. 1.200 sampai Bulan Desember. Harga emas perhiasan (70 %) mengalami turun naik. Walau pada Bulan Januari sampai Bulan Agustus harga emas perhiasan (70 %) tetap yaitu dikisaran Rp. 468.000,-, tetapi pada Bulan September mengalami penurunan sebesar Rp. 33.500,- yaitu menjadi Rp. 434.500,-. Hal tersebut tidak terlalu lama karena pada bulan berikutnya yaitu Bulan Oktober sudah mengalami kenaikan kembali menjadi Rp. 475.500,-. Dan harga melonjak pada Bulan November dan Bulan Desember yaitu menjadi Rp. 480.000,-.

<https://ciamiskab.bps.go.id>

Tabel
Table : 9.1.1.

**Realisasi Penerimaan Daerah Kabupaten Pangandaran
Tahun 2016/ Actual Receipts of Regional Government in
Pangandaran Regency 2016**

Uraian	Jumlah (Rp.)
[1]	[2]
I. Pendapatan	
1.1. Pendapatan Asli Daerah	
1.1.1. Pajak Daerah	29 249 250 499,00
1.1.2. Retribusi Daerah	10 034 701 782,00
1.1.3. Lain-Lain Pendapatan Asli Daerah yang Sah	27 101 395 872,00
1.2. Dana Perimbangan	
1.2.1. Dana Bagi Hasil Pajak	34 765 506 278,00
1.2.2. Dana Bagi Hasil Bukan Pajak	19 883 336 217,00
1.2.3. Dana Alokasi Umum	546 731 125 000,00
1.2.4. Dana Alokasi Khusus	96 909 698 000,00
1.2.5. Dana Penyesuaian	0,00
1.2.6. Bagi hasil Pajak dari Pemerintah Provinsi	36 815 590 316,00
1.2.7. Bagi hasil bukan Pajak dari Pemerintah Provinsi	64 873 384 925,00
1.2.8. Alokasi Dana Desa dari APBN	61 677 411 000,00
1.3. Lain-Lain Pendapatan Yang Sah	
1.3.1. Pendapatan Hibah	0,00
1.3.2. Pendapatan lainnya	0,00

Tabel : 9.1.2. **Realisasi Pengeluaran Daerah Kabupaten Pangandaran Tahun 2016/ Actual Expenditures of Regional Government in Pangandaran Regency 2016**

Jenis Belanja	Jumlah (Rp.)
[1]	[2]
II. Belanja Daerah	
2.1. Belanja Operasioanal (Tidak Langsung)	
2.1.1. Belanja Pegawai	402 894 524 514,00
2.1.2. Belanja Barang	192 198 786 921,00
2.1.3. Belanja Hibah	12 088 445 000,00
2.1.4. Belanja Bantuan Sosial	1 300 000 000,00
2.1.5. Subsidi	8 096 832 000,00
2.1.6. Belanja Bantuan Keuangan	134 694 830 701,00
2.2. Belanja Modal	
2.2.1. Belanja Tanah	4 938 165 639,00
2.2.2. Belanja Peralatan dan Mesin	29 490 166 038,50
2.2.3. Belanja Bangunan dan Gedung	20 428 960 651,00
2.2.2. Belanja Jalan, Irigasi dan Jaringan	163 381 468 796,00
2.2.3. Belanja Aset Tetap Lainnya	2 958 618 700,00
2.3. Belanja Tak Terduga	
2.2.1. Belanja Tak Terduga	0,00
2.4. Transfer	
2.4.1. Transfer Bagi Hasil ke KAB/KOTA/DESA	6 936 259 453,00
III. Pembiayaan	
3.1.1. Penggunaan Sisa Lebih Perhitungan Anggaran	72 021 207 849,50

Sumber : Badan Pengelolaan Keuangan Daerah Kabupaten Pangandaran

Tabel : 9.2.1. **Posisi Dana Perbankan di Wilayah Kerja Kabupaten Pangandaran Akhir Tahun 2016/Position of Banking Fund in Pangandaran Regency Exploitation at Year end 2016**

Uraian	Jumlah (Jutaan Rupiah)
[1]	[2]
Giro	...
Simpanan Berjangka	...
Tabungan	...
Kabupaten Pangandaran	...

Sumber : Bank Indonesia Tasikmalaya

Tabel
Table : 9.2.2.

**Posisi Kredit Perbankan di Wilayah Kerja Kabupaten
Pangandaran Akhir Tahun 2016** / *Credit Position of Banking in
Pangandaran Regency Exploitation at year end 2016*

Uraian	Nilai Nominal (Jutaan Rupiah)
[1]	[2]
Pertanian	...
Pertambangan	...
Perindustrian	...
Konstruksi	...
Perdagangan, Restoran Dan Hotel	...
Listrik, Gas dan Air	...
Pengangkutan	...
Jasa-jasa	...
Lain-Lain	...
Kabupaten Pangandaran	...

Sumber : Bank Indonesia Tasikmalaya

Tabel : 9.2.3. **Jumlah Lembaga Keuangan dan Bank di Kabupaten Pangandaran, 2016/ Number of Financial Intermediaries and Bank in Pangandaran Regency 2016**

Uraian	Jumlah
[1]	[2]
1. Bank Perkreditan Rakyat	
1.1 PT. BPR Sehat Ekonomi	1
1.2 PT. BPR Banjar Arthasariguna	-
1.3 PD. BPR BKPD Cijulang	1
1.4 PD. BPR BKD Pangandaran	1
1.5 PD. BPR BKPD Cimerak	2
1.6 PD BPR Siliwangi	-
1.7 PD LPK Cipatujah	-
2. Bank Umum Pemerintah	
2.1 PT. Bank Mandiri Pangandaran	2
2.2 PT. BNI Pangandaran	1
2.3 PT. BRI Pangandaran	16
3. Bank Umum Swasta	
3.1 Bank Central Asia Pangandaran	-
3.2 Bank Danamon Indonesia	1
3.3 Bank BTPN	1
3.4 Bank OCBC NISP	1
3.5 Bank CIMB Niaga	-
3.6 Bank Bukopin	-
3.7 Bank Woori Saudara Indonesia	1
3.8 Bank Tabungan Negara	3
3.9 Bank UOB Indonesia	-
3.10 Bank Sinarmas	-
3.11 Bank ANZ Panin	-
4. Bank Milik Pemerintah Daerah	
4.1 Bank Pembangunan Daerah (BPD Jabar) Pangandaran	5
5. Bank Umum Syariah	
5.1 PT Bank Jabar Syariah (BUS)	-
5.2 PT Bank Muamalat Indonesia (BUS)	-
5.3 PT Bank Syariah Mandiri	-
5.4 PT BRI Syari'ah	-
5.5 PT BNI Layanan Syariah	1
Kabupaten Pangandaran	37
Tahun 2015 (Kab. Ciamis)	37
Tahun 2014 (Kab. Ciamis)	143

Sumber : Bank Indonesia Tasikmalaya

*) Terdiri dari Kantor Pusat, Kantor Cabang dan Kantor Cabang Pembantu/Setingkat Kantor Cabang Pembantu (Data 2015)

Tabel : 9.3.1. **Jumlah Koperasi, Anggota, Karyawan dan Manajer Menurut Jenisnya Tahun 2016/ Number of Cooperation, Member, employee and Manager by Their Type 2016**

Jenis	Jumlah	Anggota	Karyawan	Manajer
[1]	[2]	[3]	[4]	[5]
KUD	16	4 348	80	5
Non KUD	186	7 713	138	16
Kabupaten Pangandaran	202	12 061	218	21
Tahun 2015	201	8 483	137	12
Tahun 2014	191	6 532	137	11

Sumber : Dinas Penanaman Modal Pelayanan Terpadu Satu Pintu Koperasi UMKM dan Perdagangan Kabupaten Pangandaran

Tabel
Table : 9.3.2.

Jumlah Volume Usaha dan Sisa Hasil Usaha KUD dan Non KUD di Kabupaten Pangandaran Tahun 2016/ Number of Effort Volume and left of effort Product KUD and Non KUD by Districts in Pangandaran Regency 2016

Kecamatan	KUD		NON KUD	
	Volume Usaha (Rp.)	SHU (Rp.)	Volume Usaha (Rp.)	SHU (Rp.)
[1]	[2]	[3]	[4]	[5]
01 Cimerak	-	-	2 164 119 308	119 805 713
02 Cijulang	406 667 674	31 033 183	5 181 700 649	122 983 594
03 Cigugur	-	-	582 975 785	29 400 000
04 Langkaplancar	60 063 934	3 336 149	829 767 498	105 053 665
05 Parigi	450 748 300	5 347 532	4 553 305 525	287 443 449
06 Sidamulih	-	-	-	-
07 Pangandaran	923 545 637	166 331 280	1 361 052 832	109 649 392
08 Kalipucang	-	-	1 914 959 070	219 116 962
09 Padaherang	-	-	371 871 405	(105 938 151)
10 Mangunjaya	-	-	115 737 101	30 498 347
Kabupaten Pangandaran	1 960 594 223	206 048 144	17 075 489 173	918 012 971

Sumber : Dinas Penanaman Modal Pelayanan Terpadu Satu Pintu Koperasi UMKM dan Perdagangan Kabupaten Pangandaran

Tabel : 9.3.3. **Jumlah Koperasi KUD dan NON KUD Menurut Kecamatan di Kabupaten Pangandaran Tahun 2016/ Number of Cooperation KUD and NON KUD by districts in Pangandaran 2016**

Kecamatan	Banyaknya Koperasi			
	KUD		NON KUD	
	Jml Koperasi	Tenaga Kerja	Jml Koperasi	Tenaga Kerja
[1]	[2]	[3]	[4]	[5]
01 Cimerak	2	4	18	33
02 Cijulang	3	9	19	16
03 Cigugur	1	-	10	3
04 Langkaplancar	1	1	21	3
05 Parigi	3	16	28	17
06 Sidamulih	-	-	8	-
07 Pangandaran	3	38	38	52
08 Kalipucang	1	-	12	2
09 Padaherang	1	-	23	9
10 Mangunjaya	1	-	9	3
Kabupaten Pangandaran	16	80	186	138

Sumber : Dinas Penanaman Modal Pelayanan Terpadu Satu Pintu Koperasi UMKM dan Perdagangan Kabupaten Pangandaran

Tabel : 9.4. **Rata-Rata Harga Eceran Sembilan Bahan Pokok Daerah Pangandaran**
Table : 9.4. **Per Bulan Keadaan Tahun 2014/Average of Retail Price of Nine Main**
Material in Central District of Pangandaran per Month 2014

Jenis Bar ang	Kualitas	Satu-an	Bulan Ke					
			I	II	III	IV	V	VI
[1]	[2]	[3]	[4]	[5]	[6]	[7]	[8]	[9]
BERAS	IR 64 I	KG	11 048	11 048	11 048	11 048	10 920	10 920
	IR 64 II	KG	-	-	-	-	-	-
	IR 64 III	KG	-	-	-	-	-	-
	IR 64 IV	KG	-	-	-	-	-	-
	PANDAN WANGI	KG	-	-	-	-	-	-
TEPUNG TERIGU	SEGITIGA BIRU, CURAH	KG	10 275	10 275	10 275	10 275	9 900	9 775
	KUNCI BIRU	KG	-	-	-	-	-	-
DAGING AYAM RAS	TANPA JEROAN	KG	35 535	35 535	35 535	35 535	36 565	36 311
DAGING SAPI	CAMPUR (HAS 1 + HAS 2)	KG	122 067	122 067	122 067	122 067	122 067	115 542
	KUALITAS BIASA	KG	-	-	-	-	-	-
	DAGING/TULA NG SOP	KG	-	-	-	-	-	-
SUSU BUBUK	BENDERA INSTANT 400 GRAM MADU	DOOS	-	-	-	-	-	-
	DANCOW ISTANT 400 GRAM PUTIH	DOOS	37 517	37 517	37 517	37 517	37 750	37 990
SUSU KENTAL MANIS	BENDERA COKLAT 390 GRAM	KALENG	-	-	-	-	-	-
	BENDERA PUTIH 390 GRAM	KALENG	13 747	13 747	13 747	13 747	13 681	13 710
	INDOMILK COKLAT 390 GRAM	KALENG	-	-	-	-	-	-
	INDOMILK PUTIH 390 GRAM	KALENG	-	-	-	-	-	-

Tabel
Table : 9.4. **Lanjutan**
Continued

Jenis Barang	Kualitas	Satu-an	Bulan Ke					
			VII	VIII	IX	X	XI	XII
[1]	[2]	[3]	[4]	[5]	[6]	[7]	[8]	[9]
BERAS	IR 64 I	KG	10 998	11 556	10 751	11 944	11 944	11 944
	IR 64 II	KG	-	-	-	-	-	-
	IR 64 III	KG	-	-	-	-	-	-
	IR 64 IV	KG	-	-	-	-	-	-
	PANDAN WANGI	KG	-	-	-	-	-	-
TEPUNG TERIGU	SEGITIGA BIRU, CURAH	KG	10 125	10 050	10 025	10 275	10 025	10 025
	KUNCI BIRU	KG	-	-	-	-	-	-
DAGING AYAM RAS	TANPA JEROAN	KG	38 206	42 807	37 828	38 779	41 107	39 503
DAGING SAPI	CAMPUR (HAS 1 + HAS 2)	KG	126 158	133 660	122 848	133 586	135 242	133 022
	KUALITAS BIASA	KG	-	-	-	-	-	-
	DAGING/TULA NG SOP	KG	-	-	-	-	-	-
SUSU BUBUK	BENDERA INSTANT 400 GRAM MADU	DOOS	-	-	-	-	-	-
	DANCOW INSTANT 400 GRAM PUTIH	DOOS	38 440	38 582	35 192	38 350	38 350	38 387
SUSU KENTAL MANIS	BENDERA COKLAT 390 GRAM	KALENG	-	-	-	-	-	-
	BENDERA PUTIH 390 GRAM	KALENG	13 732	13 671	12 473	13 570	13 585	13 577
	INDOMILK COKLAT 390 GRAM	KALENG	-	-	-	-	-	-
	INDOMILK PUTIH 390 GRAM	KALENG	-	-	-	-	-	-

Tabel : 9.4. **Lanjutan**
Table : 9.4. **Continued**

Jenis Barang	Kualitas	Satu- an	Bulan Ke					
			I	II	III	IV	V	VI
[1]	[2]	[3]	[4]	[5]	[6]	[7]	[8]	[9]
SUSU UNTUK BALITA	DANCOW 1 + MADU 400 GRAM	DOOS	39 286	39 286	39 286	39 286	38 843	39 271
	BENDERA 123 MADU 300 GRAM	DOOS	-	-	-	-	-	-
	BENDERA 123 MADU 400 GRAM	DOOS	-	-	-	-	-	-
SUSU UNTUK BAYI	SGM1 300 GRAM	DOOS	-	-	-	-	-	-
	LACTOGEN I 180 GRAM	DOOS	-	-	-	-	-	-
	LACTOGEN II 180 GRAM	DOOS	-	-	-	-	-	-
TELUR AYAM KAMPUNG	SEDANG	BUTIR	2 715	2 715	2 715	2 715	2 700	2 800
TELUR AYAM RAS	SEDANG	KG	21 310	21 310	21 310	21 310	21 310	21 310
BAWANG MERAH	BERSIH BESAR	KG	41 663	41 663	41 663	41 663	41 663	41 663
	BERSIH SEDANG	KG	-	-	-	-	-	-
CABE MERAH	BESAR SEGAR LOKAL	KG	44 012	44 012	44 012	44 012	47 634	54 421
CABE RAWIT	CAMPUR SEGAR	KG	50 766	50 766	50 766	50 766	49 453	57 341
MINYAK GORENG	CURAH II	KG	-	-	-	-	-	-
	BIMOLI, 1 LITER	BOTOL	16 202	16 202	16 202	16 202	16 032	16 294
GULA PASIR	PUTIH	KG	14 324	14 324	14 324	14 324	14 328	15 550
	KUNING	KG	-	-	-	-	-	-

Tabel : 9.4. **Lanjutan**
Table : 9.4. *Continued*

Jenis Barang	Kualitas	Satu-an	Bulan Ke					
			VII	VIII	IX	X	XI	XII
[1]	[2]	[3]	[10]	[11]	[12]	[13]	[14]	[15]
SUSU UNTUK BALITA	DANCOW 1 + MADU 400 GRAM	DOOS	39 203	39 275	35 998	39 271	39 271	39 271
	BENDERA 123 MADU 300 GRAM	DOOS	-	-	-	-	-	-
	BENDERA 123 MADU 400 GRAM	DOOS	-	-	-	-	-	-
SUSU UNTUK BAYI	SGM1 300 GRAM	DOOS	-	-	-	-	-	-
	LACTOGEN I 180 GRAM	DOOS	-	-	-	-	-	-
	LACTOGEN II 180 GRAM	DOOS	-	-	-	-	-	-
TELUR AYAM KAMPUNG	SEDANG	BUTIR	2 775	2 763	2 704	2 950	2 950	3 269
TELUR AYAM RAS	SEDANG	KG	24 255	24 847	22 606	22 680	22 478	25 130
BAWANG MERAH	BERSIH BESAR	KG	37 570	31 045	22 609	23 910	24 516	32 125
	BERSIH SEDANG	KG	-	-	-	-	-	-
CABE MERAH	BESAR SEGAR LOKAL	KG	55 217	56 227	58 340	51 728	43 589	56 878
CABE RAWIT	CAMPUR SEGAR	KG	67 641	81 157	73 832	62 725	53 080	54 336
MINYAK GORENG	CURAH II	KG	-	-	-	-	-	-
	BIMOLI, 1 LITER	BOTOL	16 365	16 501	17 875	19 482	19 057	18 596
GULA PASIR	PUTIH	KG	16 235	16 032	14 655	16 116	15 910	15 762
	KUNING	KG	-	-	-	-	-	-

Tabel : 9.4. **Lanjutan**
Table : 9.4. *Continued*

Jenis Barang	Kualitas	Satu-an	Bulan Ke					
			I	II	III	IV	V	VI
[1]	[2]	[3]	[4]	[5]	[6]	[7]	[8]	[9]
SEMEN	HOLCIM 50 KG	ZAK	78 300	78 300	78 300	78 300	78 300	78 300
	GRESIK 50 KG	ZAK	-	-	-	-	-	-
	TIGA RODA 50 KG	ZAK	-	-	-	-	-	-
SABUN CREAM DITERGEN	EKONOMI 300 GRAM KUNING	KEMAS	2 322	2 322	2 322	2 322	2 322	2 322
	JERUK JN 400	KEMAS	-	-	-	-	-	-
SABUN DETERGEN BUBUK	RINSO ANTI NODA 900 gram	KEMAS	17 020	17 020	17 020	17 020	16 189	17 020
	SO KLIN POWER 900 gram	KEMAS	-	-	-	-	-	-
	ATTACK COLOUR 900 GRAM	KEMAS	-	-	-	-	-	-
	Rinso ANTI NODA 1,4 KG		-	-	-	-	-	-
EMAS PERHIASAN	70%	GRAM	468 000	468 000	468 000	468 000	468 000	468 000
TAHU MENTAH	PUTIH	6 BIJI	10 650	10 650	10 650	10 650	10 650	10 650
	PUTIH TAHU SUPER IS	6 BIJI	-	-	-	-	-	-
TEMPE	BAIK	KG	19 750	19 750	19 750	19 750	19 750	19 750

Tabel
Table : 9.4. **Lanjutan**
Continued

Jenis Barang	Kualitas	Satu-an	Bulan Ke					
			VII	VIII	IX	X	XI	XII
[1]	[2]	[3]	[10]	[11]	[12]	[13]	[14]	[15]
SEMEN	HOLCIM 50 KG	ZAK	78 300	77 100	70 675	77 100	77 100	77 100
	GRESIK 50 KG	ZAK	-	-	-	-	-	-
	TIGA RODA 50 KG	ZAK	-	-	-	-	-	-
SABUN CREAM DITERGEN	EKONOMI 300 GRAM KUNING	KEMAS	2 652	2 652	2 431	2 652	2 675	2 697
	JERUK JN 400	KEMAS	-	-	-	-	-	-
SABUN DETERGEN BUBUK	RINSO ANTI NODA 900 gram	KEMAS	17 058	17 279	16 523	18 021	18 051	17 729
	SO KLIN POWER 900 gram	KEMAS	-	-	-	-	-	-
	ATTACK COLOUR 900 GRAM	KEMAS	-	-	-	-	-	-
	Rinso ANTI NODA 1,4 KG		-	-	-	-	-	-
EMAS PERHIASAN	70%	GRAM	468 000	468 000	434 500	475 500	480 000	480 000
TAHU MENTAH	PUTIH	6 BIJI	10 700	10 700	9 808	10 700	10 700	10 700
	PUTIH TAHU SUPER IS	6 BIJI	-	-	-	-	-	-
TEMPE	BAIK	KG	20 988	24 600	22 642	24 700	24 700	24 700

Tabel : 9.4. **Lanjutan**
Table : 9.4. *Continued*

Jenis Barang	Kualitas	Satuan	Bulan Ke					
			I	II	III	IV	V	VI
[1]	[2]	[3]	[4]	[5]	[6]	[7]	[8]	[9]
MIE KERING INSTAN	INDO MIE AYAM BAWANG	BKS	2 169	2 169	2 169	2 169	2 169	2 169
	SUPERMIE KALDU AYAM	BKS	-	-	-	-	-	-
	SUPERMIE AYAM BAWANG	BKS	-	-	-	-	-	-
SOSIS DAGING SAPI	VIDA 180 GRAM	BKS	-	-	-	-	-	-
AYAM NUGGET	SO GOOD 250 GRAM	BKS	-	-	-	-	-	-
	SO GOOD 400 GRAM CHOICE ORIGINAL	BKS	-	-	-	-	-	-
BANDENG PINDANG	BESAR	KG	24 000	24 000	24 000	24 000	24 000	24 000
	SEDANG	KG	-	-	-	-	-	-
CUMI-CUMI ASIN	SEDANG	KG	90 210	90 210	90 210	90 210	90 210	90 210
IKAN ASIN BELAH	TAWES BESAR	KG	50 900	50 900	50 900	50 900	50 650	50 650
JAMBAL ROTI	SEDANG	KG	84 000	84 000	84 000	84 000	84 000	84 000
	BUKAN ASLI	KG	-	-	-	-	-	-
PEDA	MERAH	KG	68 050	68 050	68 050	68 050	68 050	68 050
	JAPUH	KG	-	-	-	-	-	-

Tabel
Table : 9.4. **Lanjutan**
Continued

Jenis Barang	Kualitas	Satu-an	Bulan Ke					
			VII	VIII	IX	X	XI	XII
[1]	[2]	[3]	[10]	[11]	[12]	[13]	[14]	[15]
MIE KERING INSTAN	INDO MIE AYAM BAWANG	BUNGKUS	2 169	2 169	1 988	2 169	2 169	2 169
	SUPERMIE KALDU AYAM	BUNGKUS	-	-	-	-	-	-
	SUPERMIE AYAM BAWANG	BUNGKUS	-	-	-	-	-	-
SOSIS DAGING SAPI	VIDA 180 GRAM	BUNGKUS	-	-	-	-	-	-
AYAM NUGGET	SO GOOD 250 GRAM	BUNGKUS	-	-	-	-	-	-
	SO GOOD 400 GRAM CHOICE ORGINAL	BUNGKUS	-	-	-	-	-	-
BANDENG PINDANG	BESAR	KG	24 000	24 000	22 000	24 000	24 000	24 000
	SEDANG	KG	-	-	-	-	-	-
CUMI-CUMI ASIN	SEDANG	KG	90 210	90 210	82 693	90 210	90 210	87 210
IKAN ASIN BELAH	TAWES BESAR	KG	50 650	50 650	46 429	50 650	50 650	50 650
JAMBAL ROTI	SEDANG	KG	84 000	84 000	77 000	84 000	84 000	84 000
		KG	-	-	-	-	-	-
PEDA	MERAH	KG	68 050	68 050	62 379	68 050	68 050	68 050
	JAPUH	KG	-	-	-	-	-	-

Tabel : 9.4. **Lanjutan**
Table : 9.4. *Continued*

Jenis Barang	Kualitas	Satuan	Bulan Ke					
			I	II	III	IV	V	VI
[1]	[2]	[3]	[4]	[5]	[6]	[7]	[8]	[9]
TERI	MEDAN	KG	107 685	107 685	107 685	107 685	107 685	107 685
TONGKOL PINDANG	BAIK	KG	26 000	26 000	26 000	26 000	26 000	26 000
SEPAT	SIAM BESAR TANPA KEPALA	KG	-	-	-	-	-	-
	SIAM KECIL DENGAN KEPALA	KG	-	-	-	-	-	-
KELAPA	BELUM DIKUPAS BESAR	BUTIR	6 200	6 200	6 200	6 200	6 200	6 200
	SUDAH DIKUPAS BESAR	BUTIR	-	-	-	-	-	-
	SUDAH DIPARUT	BUTIR	-	-	-	-	-	-
BANDENG	SEDANG SEGAR	KG	-	-	-	-	-	-
CUMI - CUMI	SEDANG SEGAR	KG	80 480	80 480	80 480	80 480	76 980	73 480
GURAME	BESAR SEGAR	KG	45 960	45 960	45 960	45 960	45 960	45 960
MAS	BESAR SEGAR	KG	32 400	32 400	32 400	32 400	31 800	31 200
MUJAIR	SEDANG SEGAR	KG	24 000	24 000	24 000	24 000	24 000	24 000
NILA	SEDANG	KG	31 080	31 080	31 080	31 080	31 080	31 080
TAWES	BESAR	KG	-	-	-	-	-	-
TONGKOL	SEDANG SEGAR	KG	46 860	46 860	46 860	46 860	45 360	43 860

Tabel : 9.4. **Lanjutan**
Table : 9.4. *Continued*

Jenis Barang	Kualitas	Satu- an	Bulan Ke					
			VII	VIII	IX	X	XI	XII
[1]	[2]	[3]	[10]	[11]	[12]	[13]	[14]	[15]
TERI	MEDAN	KG	107 685	88 898	82 418	89 910	89 910	86 910
TONGKOL PINDANG	BAIK	KG	26 000	26 000	23 833	26 000	26 000	26 000
SEPAT	SIAM BESAR TANPA KEPALA	KG	-	-	-	-	-	-
	SIAM KECIL DENGAN KEPALA	KG	-	-	-	-	-	-
KELAPA	BELUM DIKUPAS BESAR	BUTIR	6 200	6 200	5 683	6 200	6 200	6 200
	SUDAH DIKUPAS BESAR	BUTIR	-	-	-	-	-	-
	SUDAH DIPARUT	BUTIR	-	-	-	-	-	-
BANDENG	SEDANG SEGAR	KG	-	-	-	-	-	-
CUMI - CUMI	SEDANG SEGAR	KG	81 040	76 440	70 070	76 440	75 660	74 880
GURAME	BESAR SEGAR	KG	47 760	47 760	43 780	47 760	47 760	47 760
MAS	BESAR SEGAR	KG	33 000	33 600	30 800	33 600	33 600	33 600
MUJAIR	SEDANG SEGAR	KG	26 400	26 400	24 200	26 400	26 400	26 400
NILA	SEDANG	KG	32 280	32 280	32 890	32 280	32 280	32 280
TAWES	BESAR	KG	-	-	-	-	-	-
TONGKOL	SEDANG SEGAR	KG	45 860	36 860	33 788	36 860	36 860	36 860

Tabel : 9.4. **Lanjutan**
Table : 9.4. *Continued*

Jenis Barang	Kualitas	Satu-an	Bulan Ke					
			I	II	III	IV	V	VI
[1]	[2]	[3]	[4]	[5]	[6]	[7]	[8]	[9]
UDANG BASAH	BESAR SEGAR > 10 CM	KG	137 340	137 340	137 340	137 340	134 340	131 340
	SEDANG SEGAR 5 - 9 CM	KG	-	-	-	-	-	-
	KECIL SEGAR < 5 CM	KG	-	-	-	-	-	-
BAYAM	MASIH SEGAR	KG	7 935	7 935	7 935	7 935	7 935	7 935
BUNCIS	MASIH SEGAR	KG	14 463	14 463	14 463	14 463	14 963	15 063
DAUN BAWANG	BESAR SEGAR	KG	21 980	21 980	21 980	21 980	21 880	23 680
DAUN SINGKONG	MASIH SEGAR	KG	-	-	-	-	-	-
KACANG PANJANG	MASIH SEGAR	KG	15 050	15 050	15 050	15 050	15 550	16 450
KANGKUNG	MASIH SEGAR	KG	7 935	7 935	7 935	7 935	7 935	8 535
KENTANG	BESAR	KG	14 807	14 807	14 807	14 807	14 722	15 392
KETIMUN	BESAR	KG	23 472	23 472	23 472	23 472	24 872	24 472
KEMBANG KOL	MASIH SEGAR	KG	9 527	9 527	9 527	9 527	10 357	10 872
KOL PUTIH	MASIH SEGAR	KG	9 972	9 972	9 972	9 972	10 572	10 872
LABU SIAM/JIPANG	MASIH SEGAR	KG	6 486	6 486	6 486	6 486	6 486	6 891
CABE HIJAU	SEGAR	KG	31 300	31 300	31 300	31 300	38 470	38 955

Tabel
Table : 9.4. **Lanjutan**
Continued

Jenis Barang	Kualitas	Satu- an	Bulan Ke					
			VII	VIII	IX	X	XI	XII
[1]	[2]	[3]	[10]	[11]	[12]	[13]	[14]	[15]
UDANG BASAHA	BESAR SEGAR > 10 CM	KG	135 580	127 580	116 948	127 580	127 580	127 580
	SEDANG SEGAR 5 - 9 CM	KG	-	-	-	-	-	-
	KECIL SEGAR < 5 CM	KG	-	-	-	-	-	-
BAYAM	MASIH SEGAR	KG	7 935	7 935	7 274	7 935	7 935	7 935
BUNCIS	MASIH SEGAR	KG	15 463	17 163	15 091	13 713	17 963	18 930
DAUN BAWANG	BESAR SEGAR	KG	25 630	24 880	23 173	25 680	27 480	30 480
DAUN SINGKONG	MASIH SEGAR	KG	-	-	-	-	-	-
KACANG PANJANG	MASIH SEGAR	KG	17 050	16 950	15 446	16 050	16 550	18 750
KANGKUNG	MASIH SEGAR	KG	9 135	9 135	8 374	9 135	9 135	9 135
KENTANG	BESAR	KG	14 112	14 542	13 825	14 767	14 102	15 252
KETIMUN	BESAR	KG	11 522	13 762	13 449	10 882	11 942	12 387
KEMBANG KOL	MASIH SEGAR	KG	24 172	22 577	22 735	23 272	25 297	24 172
KOL PUTIH	MASIH SEGAR	KG	10 972	10 372	9 829	11 945	13 545	13 795
LABU SIAM/JIPANG	MASIH SEGAR	KG	6 891	6 891	6 317	7 476	7 476	7 476
CABE HIJAU	SEGAR	KG	38 590	39 310	36 034	34 510	29 005	36 410

Sumber : Survei HK-1 BPS Kab. Pangandaran

Situasi perekonomian Kabupaten Pangandaran dapat terlihat dari data Produk Domestik Regional Bruto (PDRB). Nilai PDRB Kabupaten Pangandaran pada tahun 2016 atas dasar harga berlaku sebesar 8,6 triliun rupiah. PDRB atas dasar harga konstan tahun 2010 (tanpa pengaruh inflasi) sebesar 6,5 triliun rupiah.

Laju pertumbuhan PDRB atas dasar harga konstan 2010 sebesar 5,16 persen sementara pada tahun 2015 sebesar 4,98 persen,.

Berdasarkan kontribusi sektor ekonomi terhadap PDRB Kabupaten Pangandaran tahun 2016 atas dasar harga konstan terungkap bahwa kontribusi sektor pertanian, peternakan, kehutanan dan perikanan masih dominan yaitu sebesar 25,38 persen, kemudian sektor perdagangan Besar dan Eceran sebesar 22,87 persen. Namun demikian besarnya kontribusi sektor-sektor tersebut pada tahun 2016, apabila kita bandingkan dengan tahun 2015 ternyata mengalami pergeseran. Sektor pertanian, peternakan, kehutanan dan perikanan ternyata mengalami pelambatan dibanding tahun 2015, begitu juga untuk Sektor Perdagangan, Hotel dan Restoran mengalami hal yang serupa.

PDRB per kapita atas dasar harga berlaku Kabupaten Pangandaran tahun 2016 sudah mencapai 21 juta rupiah. Apabila dibandingkan dengan tahun 2015 maka telah terjadi peningkatan pendapatan yang cukup signifikan.

<https://ciamiskab.bps.go.id>

Produk Domestik Regional Bruto

Tabel : 10.1. **Produk Domestik Regional Bruto Kabupaten Pangandaran Menurut Lapangan Usaha Tahun 2015-2016 (000 000 Rp.) /Gross Regional Domestic Product of Pangandaran Regency 2015-2016 by Economic Sector (000 000 Rp.)**

LAPANGAN USAHA	ATAS DASAR HARGA BERLAKU		ATAS DASAR HARGA KONSTAN 2010	
	2015	2016	2015	2016
[1]	[2]	[3]	[4]	[5]
A Pertanian, Kehutanan, dan Perikanan	2,210,679.23	2,382,904.64	1,614,532.02	1,673,507.65
B Pertambangan dan Penggalian	61,309.41	61,791.84	47,775.95	47,768.26
C Industri Pengolahan	386,657.90	424,865.06	301,282.69	321,136.00
D Pengadaan Listrik dan Gas	5,606.90	6,403.63	4,819.20	5,063.21
E Pengadaan Air, Pengelolaan Sampah, Limbah dan Daur Ulang	902.86	1,025.72	747.17	792.70
F Konstruksi	685,579.06	727,323.25	564,587.49	590,714.90
G Perdagangan Besar dan Eceran; Reparasi Mobil dan Sepeda Motor	1,666,321.66	1,780,294.73	1,439,969.59	1,508,278.83
H Transportasi dan Pergudangan	971,709.96	1,050,290.97	667,608.91	703,781.98
I Penyediaan Akomodasi dan Makan Minum	652,601.11	732,160.84	505,115.00	550,439.17
J Informasi dan Komunikasi	117,270.08	128,751.31	113,721.64	124,673.85
K Jasa Keuangan dan Asuransi	156,541.88	172,588.40	126,794.97	135,918.20
L Real Estat	205,920.67	218,411.62	173,091.21	181,243.81
M,N Jasa Perusahaan	75,354.26	82,315.54	58,536.96	63,266.74
O Administrasi Pemerintahan, Pertahanan dan Jaminan Sosial Wajib	281,744.32	291,279.19	226,776.59	229,507.19
P Jasa Pendidikan	397,176.08	435,655.75	309,712.19	332,155.86
Q Jasa Kesehatan dan Kegiatan Sosial	16,745.82	19,067.92	13,966.67	15,288.27
R,S,T,U Jasa lainnya	109,295.77	124,333.23	102,058.19	110,895.80
PRODUK DOMESTIK REGIONAL BRUTO	8,001,416.97	8,639,463.64	6,271,096.43	6,594,432.42

Tabel : 10.2. **Laju Pertumbuhan PDRB Kabupaten Pangandaran Menurut Lapangan Usaha Tahun 2015-2016 (Persen) / Growth Rate of GRDP by Economic Sector in Pangandaran Regency 2015-2016 (Percent)**

LAPANGAN USAHA	ATAS DASAR HARGA BERLAKU		ATAS DASAR HARGA KONSTAN 2010	
	2015	2016	2015	2016
[1]	[2]	[3]	[4]	[5]
A Pertanian, Kehutanan, dan Perikanan	4.84	7.79	(1.10)	3.65
B Pertambangan dan Penggalian	3.17	0.79	0.53	(0.02)
C Industri Pengolahan	10.85	9.88	6.24	6.59
D Pengadaan Listrik dan Gas	12.55	14.21	2.14	5.06
E Pengadaan Air, Pengelolaan Sampah, Limbah dan Daur Ulang	6.36	13.61	1.89	6.09
F Konstruksi	9.02	6.09	4.45	4.63
G Perdagangan Besar dan Eceran; Reparasi Mobil dan Sepeda Motor	8.26	6.84	4.82	4.74
H Transportasi dan Pergudangan	21.82	8.09	9.90	5.42
I Penyediaan Akomodasi dan Makan Minum	11.64	12.19	8.86	8.97
J Informasi dan Komunikasi	11.98	9.79	11.99	9.63
K Jasa Keuangan dan Asuransi	9.49	10.25	7.00	7.20
L Real Estat	6.27	6.07	4.64	4.71
M,N Jasa Perusahaan	11.48	9.24	8.07	8.08
O Administrasi Pemerintahan, Pertahanan dan Jaminan Sosial Wajib	22.39	3.38	18.28	1.20
P Jasa Pendidikan	12.83	9.69	10.14	7.25
Q Jasa Kesehatan dan Kegiatan Sosial	18.15	13.87	12.47	9.46
R,S,T,U Jasa lainnya	11.79	13.76	8.90	8.66
LAJU PERTUMBUHAN EKONOMI	9.97	7.97	4.98	5,16

Tabel: 10.3. **Distribusi Persentase Kabupaten Pangandaran Menurut Lapangan Usaha Tahun 2015-2016 (Persen)**
/Percentage Distribution GRDP by Economic Sector in Pangandaran Regency 2015-2016-2015 (Percent)

LAPANGAN USAHA	ATAS DASAR HARGA BERLAKU		ATAS DASAR HARGA KONSTAN 2010	
	2015	2016	2015	2016
[1]	[2]	[3]	[4]	[5]
A Pertanian, Kehutanan, dan Perikanan	27.63	27.58	25.75	25.38
B Pertambangan dan Penggalian	0.77	0.72	0.76	0.72
C Industri Pengolahan	4.83	4.92	4.80	4.87
D Pengadaan Listrik dan Gas	0.07	0.07	0.08	0.08
E Pengadaan Air, Pengelolaan Sampah, Limbah dan Daur Ulang	0.01	0.01	0.01	0.01
F Konstruksi	8.57	8.42	9.00	8.96
G Perdagangan Besar dan Eceran; Reparasi Mobil dan Sepeda Motor	20.83	20.61	22.96	22.87
H Transportasi dan Pergudangan	12.14	12.16	10.65	10.67
I Penyediaan Akomodasi dan Makan Minum	8.16	8.47	8.05	8.35
J Informasi dan Komunikasi	1.47	1.49	1.81	1.89
K Jasa Keuangan dan Asuransi	1.96	2.00	2.02	2.06
L Real Estat	2.57	2.53	2.76	2.75
M,N Jasa Perusahaan	0.94	0.95	0.93	0.96
O Administrasi Pemerintahan, Pertahanan dan Jaminan Sosial Wajib	3.52	3.37	3.62	3.48
P Jasa Pendidikan	4.96	5.04	4.94	5.04
Q Jasa Kesehatan dan Kegiatan Sosial	0.21	0.22	0.22	0.23
R,S,T,U Jasa lainnya	1.37	1.44	1.63	1.68
LAJU PERTUMBUHAN EKONOMI	100,00	100,00	100,00	100,00

Halaman ini sengaja Dikosongkan

<https://ciamiskab.bps.go.id>

DATA

MENCERDASKAN BANGSA



**BADAN PUSAT STATISTIK
KABUPATEN CIAMIS**

Jln. R.A.A Kusumahsubrata Komplek Perkantoran Kertasari

Telp/Fax. (0265) 771322 Ciamis 46213

e-mail: bps3207@bps.go.id website: <http://ciamiskab.bps.go.id>