

KABUPATEN

INDRAMAYU

DALAM ANGKA

Indramayu regency In Figures

2018



**BADAN PUSAT STATISTIK
KABUPATEN INDRAMAYU**

2018

KABUPATEN

INDRAMAYU

DALAM ANGKA

Indramayu Regency In Figures



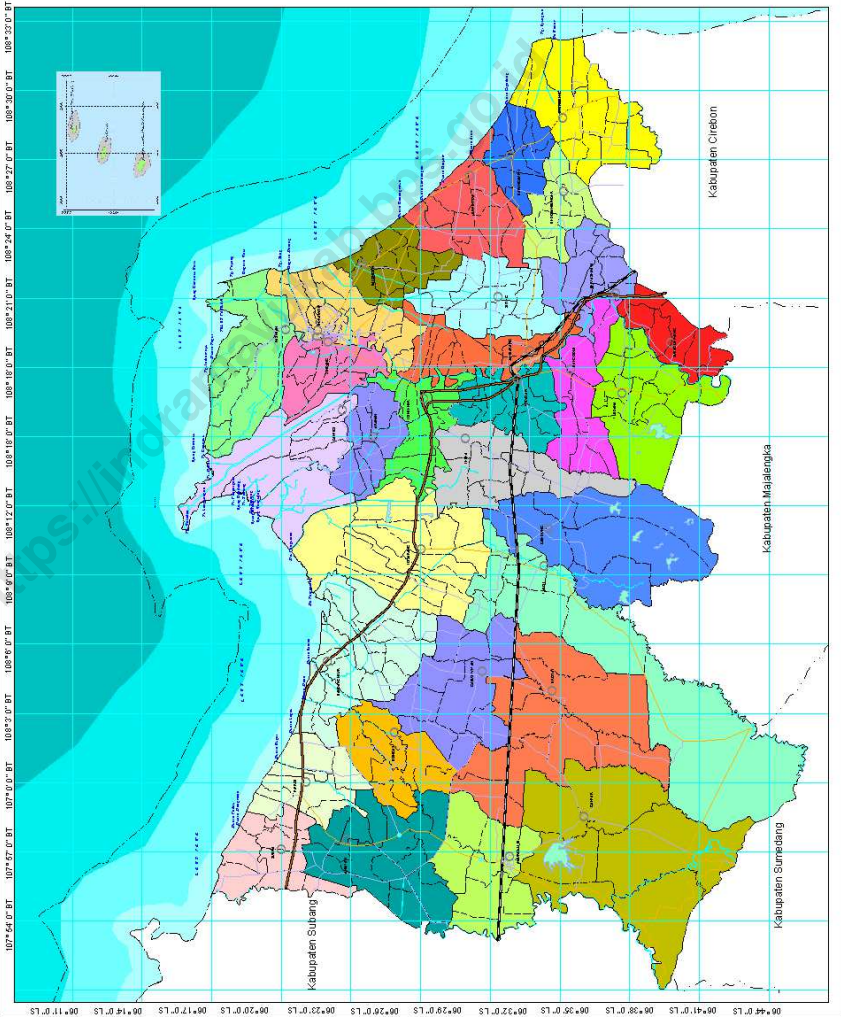
KABUPATEN INDRAMAYU DALAM ANGKA 2018

Indramayu in Figures 2018

ISBN	:	978-602-5550-32-4
No. Publikasi <i>Publikasi Number</i>	:	32120.1808
Katalog BPS	:	1102011.3212
Ukuran Buku <i>Book Size</i>	:	15 cm x 21 cm
Jumlah Halaman <i>Number of pages</i>	:	xxx + 261
Naskah <i>Manuscript</i>	:	BPS Kabupaten Indramayu <i>BPS - Statistics of Indramayu Regency</i>
Penyunting <i>Editor</i>	:	BPS Kabupaten Indramayu <i>BPS - Statistics of Indramayu Regency</i>
Gambar Kulit <i>Cover Design</i>	:	BPS Kabupaten Indramayu <i>BPS - Statistics of Indramayu Regency</i>
Diterbitkan oleh <i>Published By</i>	:	BPS Kabupaten Indramayu <i>BPS - Statistics of Indramayu Regency</i>
Dicetak Oleh <i>Printed By</i>	:	BPS Kabupaten Indramayu <i>BPS - Statistics of Indramayu Regency</i>

Dilarang mengumumkan, mendistribusikan, mengomunikasikan, dan/atau menggandakan sebagian atau seluruh isi buku ini untuk tujuan komersial tanpa izin tertulis dari Badan Pusat Statistik

Prohibited to announce, distribute, communicate, and/or copy part or all of this book for commercial purposes without permission from BPS-Statistics Indonesia



PEMERINTAH KABUPATEN INDRAMAYU

**RENCANA TATA RUANG WILAYAH
KABUPATEN INDRAMAYU
TAHUN 2011-2031**

PETA WILAYAH ADMINISTRASI



Proyeksi : UTM
Datum : WGS 84
Skala : 1 : 250.000
Sistem Koordinat Geospasial : UTM
Sistem Referensi : WGS 84



LEGENDA

SISTEM ADMINISTRASI

- Batas Kabupaten
- Batas Kecamatan
- Batas Desa

BATAS ADMINISTRASI

- Batas Kabupaten
- Batas Kecamatan
- Batas Desa

PERIBARAN

- Salang
- Hutan Lindung
- Cemp. Pantai

SISTEM LINDUNG BOLAJAJA

- Zona Kontor Pantai
- Zona Kontor Pantai
- Zona Kontor Pantai

LEDAKALAN LAUT

- 0 - 5 Meter
- 5 - 10 Meter
- 10 - 20 Meter
- > 20 Meter

Shaded Relief
1. Kabupaten Indramayu 2011-2031
2. Kabupaten Indramayu 2011-2031
3. Kabupaten Indramayu 2011-2031



Ir. Suhardono Kardono
Kepala BPS Kabupaten Indramayu



KATA PENGANTAR

Puji dan Syukur kami panjatkan Kehadirat Allah SWT, Badan Pusat Statistik (BPS) Kabupaten Indramayu telah dapat menyelesaikan publikasi **“Kabupaten Indramayu Dalam Angka 2018”**.

Buku ini menyajikan hasil dari sensus dan survey yang dilaksanakan oleh BPS Kabupaten Indramayu serta beberapa data sekunder yang berasal dari berbagai Instansi Pemerintah, Swasta, Perusahaan di Kabupaten Indramayu.

Kelengkapan dan penyempurnaan data yang tersaji sudah kami upayakan, namun belum sepenuhnya dapat memenuhi kebutuhan pengguna data secara menyeluruh. Oleh karena itu saran dan kritik yang membangun dari berbagai pihak kami nantikan.

Kami menyampaikan penghargaan yang setinggi-tingginya dan ucapan terima kasih kepada Dinas/Instansi/Lembaga di Lingkungan Pemerintah Kabupaten Indramayu serta swasta yang telah memberikan bantuan hingga terwujudnya publikasi ini. Diharapkan hubungan dan kerjasama ini dapat terus berlanjut di masa yang akan datang.

Semoga publikasi ini dapat bermanfaat bagi semua pihak terutama dalam menyusun perencanaan dan kebijakan pembangunan serta berbagai kajian ilmiah.

Indramayu, Agustus 2018
BADAN PUSAT STATISTIK KABUPATEN INDRAMAYU
Kepala,

Ir. SUHARDONO KARDONO
NIP. 19440119 199003 1 003

DAFTAR ISI

Content List

	Halaman/Pages
Halaman Judul	I
Halaman Katalog	ii
Peta Kabupaten Indramayu	iii
Foto Kepala BPS	iv
Kata Pengantar	v
Daftar Isi	vi
Daftar Tabel	ix
Daftar Gambar	xxix
Penjelasan Umum	xxxii
BAB I : GEOGRAFIS DAN IKLIM / GEOGRAPHIC AND CLIMATE	
1.1 Keadaan Geografis Dan Topografi	6
<i>Geographical situation And Topography</i>	
1.2 Iklim	11
<i>Climate</i>	
BAB II : PEMERINTAHAN / GOVERNMENT	
2.1 Wilayah Administrasi	18
<i>Administration Area</i>	
2.2 DPRD	20
<i>Government</i>	
2.3 Pegawai Negeri	22
<i>Regional Finances</i>	

BAB III : KEPENDUDUKAN DAN KETENAGAKERJAAN / POPULATION AND EMPLOYMENT

3.1	Kependudukan	36
	<i>Population</i>	
3.2	Ketenagakerjaan	69
	<i>Employment</i>	

BAB IV : SOSIAL / SOCIAL

4.1	Pendidikan	80
	<i>Educations</i>	
4.2	Kesehatan Dan Keluarga Berencana	93
	<i>Healths And Family Plans</i>	
4.3	Agama	112
	<i>Relegions</i>	
4.4	Kriminalitas	119
	<i>Criminaly</i>	
4.5	Sosial Lainnya	126
	<i>Another Social</i>	

BAB V : PERTANIAN

5.1	Tanaman Pangan	134
	<i>Food Crops</i>	
5.2	Hortikultura	147
	<i>Horticultur</i>	
5.3	Peternakan	160
	<i>Animal Husbandry</i>	
5.4	Perikanan	171
	<i>Fishery</i>	
5.5	Kehutanan	178
	<i>Forestry</i>	

BAB VI : PERINDUSTRIAN DAN PERDAGANGAN / INDUSTRY AND TRADING

6.1	Industri	193
	<i>Industries</i>	

BAB VII : TRANSPORTASI / TRANSPORTATION

7.1	Kondisi Infrastruktur	203
	<i>Condition of infrastructure</i>	
7.2	Transportasi Laut	207
	<i>Sea Transportation</i>	

BAB VIII : KEUANGAN DAERAH / FINANCIAL REGIONAL

8.1	Keuangan Daerah	226
	<i>Financial Regional</i>	

BAB IX : PENGELUARAN PENDUDUK / EXPENDITURE POPULATION

9.1	Pengeluaran Penduduk.....	233
	<i>Expenditure Population</i>	

**BAB X : PRODUK DOMESTIK REGIONAL BRUTO (PDRB)
GROSS REGIONAL DOMESTIC PRODUCT (GRDP)**

10.1	Produk Domestik Regional Bruto	239
	<i>Gross Regional Domestic Product</i>	

BAB XI : KEMISKINAN / PROVERTY

11.1	Kemiskinan	249
	<i>Proferty</i>	

BAB XII : PERBANDINGAN ANTAR KABUPATEN KOTA / COMPARISSON BETWEEN REGENCY

12.1	Perbandingan Antar Kabupaten Kota	255
	<i>Comparisson Between Regency</i>	

DAFTAR TABEL

Table List

	Halaman/Pages
BAB I : GEOGRAFIS / GEOGRAPHICAL	
1.1.1 Luas Wilayah Menurut Kecamatan Di Kabupaten Indramayu Tahun 2017 <i>Total Area by Subdistric in Indramayu Regency, 2017</i>	6
1.1.2 Panjang Garis Pantai Dan Banyaknya Desa Pantai Di Kabupaten Indramayu Tahun 2017 <i>Shoreline Length And Number Of Sea Shore Villages Indramayu 2017</i>	7
1.1.3 Jarak Antara Kecamatan dalam Kabupaten Indramayu Tahun 2017 <i>Distance Amogn Sub Regency 2017</i>	8
1.1.4 Nama Ibukota Kecamatan Dan Jarak Masing-Masing Ke Ibukota Kabupaten Dan Ibukota Propinsi Tahun 2017 <i>Name Of District Capital City And Distance To Regency And Province Capital City 2017</i>	10
1.2.1 Banyaknya Hari Hujan Dan Curah Hujan Di Kabupaten Indramayu Tahun 2017 ... <i>Number Of Rainfallsand Rainy Days In Indramayu 2017</i>	11
BAB II : PEMERINTAHAN / GOVERNMENT	
2.1.1 Jumlah Desa , RW, Dan RT di Kabupaten Indramayu Tahun 2017 <i>Number Of Villages, RW And RT in Indramayu Regency 2017</i>	18
2.2.1 Banyaknya Anggota DPRD Menurut Fraksi Dan Komisi di DPRD Kabupaten Indramayu Tahun Sidang 2017 <i>Parliament Member By Fraction And Commission Of Parliament Of Indramayu Regency 2017</i>	19
2.2.2 Banyaknya Surat Keputusan Yang Dihasilkan DPRD Kabupaten Indramayu Menurut Bulan Tahun 2017 <i>Number of Parliament Decrees and Official Chairperson's Decree Paper Of Parliament of Indramayu Regency 2017</i>	20
2.2.3 Frekuensi Kegiatan DPRD Kabupaten Indramayu Menurut Bulan Tahun Sidang 2017 <i>Parliament Activity Frequency by Month Indramayu Regency 2017</i>	21

2.3.1	Banyaknya PNS Menurut Golongan Ruang Di Kabupaten Indramayu Tahun 2017.... <i>Number Of Civil Government Officer By Ranks Indramayu 2017</i>	22
2.3.2	Banyaknya PNS Menurut Golongan Eselon Di Kabupaten Indramayu Tahun 2017 ... <i>Number Of Civil Government Officer By Structural Echelon Indramayu 2017</i>	24
2.4	Penerbitan Akta Dan Peristiwa Penting (Pencatatan Pinggir) Oleh Dinas Kependudukan Dan Catatan Sipil Di Kabupaten Indramayu Tahun 2015 <i>Number Of Civilian Act Issued and Event Report By Dinas Kependudukan Dan Catatan Sipil Indramayu 2015</i>	26
2.5	Produk Sertifikat Badan Pertanahan Nasional Kabupaten Indramayu Tahun 2015 <i>Number of Land Certificate Issued by Badan Pertanahan Nasional Indtamayu 2015</i>	27

BAB III : KEPENDUDUKAN / DEMOGRAPHIC

3.1.1	Penduduk Kabupaten Indramayu Tahun 2010 – 2017 <i>Total Population In Indramayu Regency 2010 – 2017</i>	36
3.1.2	Penduduk Kabupaten Indramayu Menurut Kelompok Umur Dan Jenis Kelamin Tahun 2017 <i>Number Of Population By Age Classification And Gender 2017</i>	37
3.1.3	Jumlah Penduduk Kecamatan Haurgeulis Menurut Desa Dan Jenis Kelamin Tahun 2017 <i>Number Of Population in Haurgeulis District By Village and Sex 2017</i>	38
3.1.4	Jumlah Penduduk Kecamatan Gantar Menurut Desa Dan Jenis Kelamin Tahun 2017 <i>Number Of Population in Gantar District By Village and Sex 2017</i>	39
3.1.5	Jumlah Penduduk Kecamatan Kroya Menurut Desa Dan Jenis Kelamin Tahun 2017 <i>Number Of Population in Kroya District By Village and Sex 2017</i>	40
3.1.6	Jumlah Penduduk Kecamatan Gabuswetan Menurut Desa Dan Jenis Kelamin Tahun 2017 <i>Number Of Population in Gabuswetan District By Village and Sex 2017</i>	41

3.1.7	Jumlah Penduduk Kecamatan Cikedung Menurut Desa Dan Jenis Kelamin Tahun 2017 <i>Number Of Population in Cikedung District By Village and Sex 2017</i>	42
3.1.8	Jumlah Penduduk Kecamatan Terisi Menurut Desa Dan Jenis Kelamin Tahun 2017 <i>Number Of Population in Terisi District By Village and Sex 2017</i>	43
3.1.9	Jumlah Penduduk Kecamatan Lelea Menurut Desa Dan Jenis Kelamin Tahun 2017 <i>Number Of Population in Lelea District By Village and Sex 2017</i>	44
3.1.10	Jumlah Penduduk Kecamatan Bangodua Menurut Desa Dan Jenis Kelamin Tahun 2017 <i>Number Of Population in Bangodua District By Village and Sex 2017</i>	45
3.1.11	Jumlah Penduduk Kecamatan Tukdana Menurut Desa Dan Jenis Kelamin Tahun 2017 <i>Number Of Population in Tukdana District By Village and Sex 2017</i>	46
3.1.12	Jumlah Penduduk Kecamatan Widasari Menurut Desa Dan Jenis Kelamin Tahun 2017 <i>Number Of Population in Widasari District By Village and Sex 2017</i>	47
3.1.13	Jumlah Penduduk Kecamatan Kertasemaya Menurut Desa Dan Jenis Kelamin Tahun 2017 <i>Number Of Population in Kertasemaya District By Village and Sex 2017</i>	48
3.1.14	Jumlah Penduduk Kecamatan Sukagumiwang Menurut Desa Dan Jenis Kelamin Tahun 2017 <i>Number Of Population in Sukagumiwang District By Village and Sex 2017</i>	49
3.1.15	Jumlah Penduduk Kecamatan Krangkeng Menurut Desa Dan Jenis Kelamin Tahun 2017 <i>Number Of Population in Krangkeng District By Village and Sex 2017</i>	50
3.1.16	Jumlah Penduduk Kecamatan Karangampel Menurut Desa Dan Jenis Kelamin Tahun 2017 <i>Number Of Population in Karangampel District By Village and Sex 2017</i>	51
3.1.17	Jumlah Penduduk Kecamatan Kedokanbunder Menurut Desa Dan Jenis Kelamin Tahun 2017 <i>Number Of Population in Kedokanbunder District By Village and Sex 2017</i>	52
3.1.18	Jumlah Penduduk Kecamatan Juntinyuat Menurut Desa Dan Jenis Kelamin Tahun 2017 <i>Number Of Population in Juntinyuat District By Village and Sex 2017</i>	53

3.1.19	Jumlah Penduduk Kecamatan Silyeg Menurut Desa Dan Jenis Kelamin Tahun 2017 <i>Number Of Population in Sliyeg District By Village and Sex 2017</i>	54
3.1.20	Jumlah Penduduk Kecamatan Jatibarang Menurut Desa Dan Jenis Kelamin Tahun 2017 <i>Number Of Population in Jatibarang District By Village and Sex 2017</i>	55
3.1.21	Jumlah Penduduk Kecamatan Balongan Menurut Desa Dan Jenis Kelamin Tahun 2017 <i>Number Of Population in Balongan District By Village and Sex 2017</i>	56
3.1.22	Jumlah Penduduk Kecamatan Indramayu Menurut Desa Dan Jenis Kelamin Tahun 2017 <i>Number Of Population in Indramayu District By Village and Sex 2017</i>	57
3.1.23	Jumlah Penduduk Kecamatan Sindang Menurut Desa Dan Jenis Kelamin Tahun 2017 <i>Number Of Population in Sindang District By Village and Sex 2017</i>	58
3.1.24	Jumlah Penduduk Kecamatan Cantigi Menurut Desa Dan Jenis Kelamin Tahun 2017 <i>Number Of Population in Cantigi District By Village and Sex 2017</i>	59
3.1.35	Jumlah Penduduk Kecamatan Pasekan Menurut Desa Dan Jenis Kelamin Tahun 2017 <i>Number Of Population in Pasekan District By Village and Sex 2017</i>	60
3.1.26	Jumlah Penduduk Kecamatan Lohbener Menurut Desa Dan Jenis Kelamin Tahun 2017 <i>Number Of Population in Lohbener District By Village and Sex 2017</i>	61
3.1.27	Jumlah Penduduk Kecamatan Arahan Menurut Desa Dan Jenis Kelamin Tahun 2017 <i>Number Of Population in Arahan District By Village and Sex 2017</i>	62

3.1.28	Jumlah Penduduk Kecamatan Losarang Menurut Desa Dan Jenis Kelamin Tahun 2017 <i>Number Of Population in Losarang District By Village and Sex 2017</i>	63
3.1.29	Jumlah Penduduk Kecamatan Kandanghaur Menurut Desa Dan Jenis Kelamin Tahun 2017 <i>Number Of Population in Kandanghaur District By Village and Sex 2017</i>	64
3.1.30	Jumlah Penduduk Kecamatan Bongas Menurut Desa Dan Jenis Kelamin Tahun 2017 <i>Number Of Population in Bongas District By Village and Sex 2017</i>	65
3.1.31	Jumlah Penduduk Kecamatan Anjatan Menurut Desa Dan Jenis Kelamin Tahun 2017 <i>Number Of Population in Anjatan District By Village and Sex 2017</i>	66
3.1.32	Jumlah Penduduk Kecamatan Sukra Menurut Desa Dan Jenis Kelamin Tahun 2017 <i>Number Of Population in Sukra District By Village and Sex 2017</i>	67
3.1.33	Jumlah Penduduk Kecamatan Patrol Menurut Desa Dan Jenis Kelamin Tahun 2017 <i>Number Of Population in Patrol District By Village and Sex 2017</i>	68
3.2.1	Penduduk Usia 15 Tahun ke Atas Menurut Kegiatan Seminggu Yang Lalu di Kabupaten Indramayu Tahun 2017 <i>Population 15 years of age and over by the type of activity during the previous week in Indramayu Regency 2017</i>	69
3.2.2	Penduduk Usia 15 Tahun ke Atas Yang Bekerja Menurut Lapangan Usaha di Kabupaten Indramayu Tahun 2017 <i>Population 15 years of age and over who work by type industry in Indramayu Regency 2017</i>	70
3.2.3	Penduduk Usia 15 Tahun ke Atas Yang Bekerja Menurut Status Pekerjaan di Kabupaten Indramayu Tahun 2017 <i>Population 15 years of age and over who work by type of job in Indramayu Regency 2017</i>	71

BAB IV : SOSIAL / SOCIAL

4.1.1	Banyaknya Sekolah, Kelas, Murid Dan Guru Pada Taman Kanak-Kanak Di Kabupaten Indramayu Tahun 2017 <i>Number Of Kindegarten School, Class, Pupil And Teacher Indramayu 2017</i>	80
4.1.2	Banyaknya Sekolah, Kelas, Murid Dan Guru Pada SD Negeri Dan Swasta Di Kabupaten Indramayu Tahun 2017 <i>Number Of Elementary School, Class, Pupil And Teacher In Indramayu 2017</i>	81
4.1.3	Banyaknya Sekolah, Kelas, Murid Dan Guru Pada SLTP Negeri Dan Swasta Di Kabupaten Indramayu Tahun 2017 <i>Number Of Junior High School, Class, Pupil And Teacher In Indramayu 2017</i>	82
4.1.4	Banyaknya Sekolah, Kelas, Murid Dan Guru Pada SLTA Negeri Dan Swasta Di Kabupaten Indramayu Tahun 2017 <i>Number Of High School, Class, Pupil And Teacher In Indramayu 2017</i>	83
4.1.5	Banyaknya Sekolah, Kelas, Murid Dan Guru Pada SMK Negeri Dan Swasta Di Kabupaten Indramayu Tahun 2017 <i>Number Vocational High School, Class, Pupil And Teacher In Indramayu 2017</i>	84
4.1.6	Banyaknya Lulusan SD Negeri Dan Swasta Di Kabupaten Indramayu Tahun 2017 <i>Number Of Graduated Elementary School Pupils In Indramayu 2017</i>	85
4.1.7	Banyaknya Lulusan SLTP Negeri Dan Swasta Di Kabupaten Indramayu Tahun 2017 <i>Number Of Graduated Junior High School Pupils In Indramayu 2017</i>	86
4.1.8	Banyaknya Lulusan SLTA Negeri Dan Swasta Di Kabupaten Indramayu Tahun 2017 <i>Number Of Graduated Senior High School Pupils In Indramayu 2017</i>	87
4.1.9	Banyaknya Lulusan SMK Negeri Dan Swasta Di Kabupaten Indramayu Tahun 2017 <i>Number Of Graduated Vocational High School Pupils In Indramayu 2017</i>	88
4.1.10	Penduduk Putus Sekolah Menurut Tingkat Pendidikan Di Kabupaten Indramayu Tahun 2017 <i>Number Of Drop Outs By Levelof Education In Indramayu Regency 2017</i>	89

4.1.11	Banyaknya Mahasiswa Universitas Wiralodra Dirinci Menurut Jenis Kelamin Dan Fakultas/Program Studi Tahun 2016	90
	<i>Number of Wiralodra University Student By Sex and Faculty 2016</i>	
4.1.12	Banyaknya Alumni Universitas Wiralodra Menurut Tahun Akademik Dan Fakultas/Program Studi Tahun 2014/2015 – 2016/2017	91
	<i>Number of Graduated Wiralodra University Student By Academic Years and Faculty/Study Program 2014/2015 – 2016/2017</i>	
4.1.13	Banyaknya Dosen/Tenaga Pengajar Universitas Wiralodra Kabupaten Indramayu Tahun 2016/2017	92
	<i>Number of Wiralodra University Lecturer In Indramayu 2016/2017</i>	
4.2.1	Banyaknya Fasilitas Kesehatan Menurut Jenis Di Kabupaten Indramayu Tahun 2017	93
	<i>Number Of Health Facilities By Classification In Indramayu, 2017</i>	
4.2.2	Jumlah POSYANDU di Kabupaten Indramayu Tahun 2015 - 2017	94
	<i>Number of POSYANDU In Indramayu Regency 2015 - 2017</i>	
4.2.3	Banyaknya Tenaga Medis Dirinci Menurut Jenis Di Kabupaten Indramayu Tahun 2017	95
	<i>Number Of Medical Staff By Job Classification In Indramayu Regency 2017</i>	
4.2.4	Hasil Pencapaian Program Imunisasi Menurut Vaksin Yang Digunakan Dan Kecamatan Di Kabupaten Indramayu Tahun 2017	97
	<i>Vaccination Programme Achievement By Vaccine Used In Indramayu Regency 2017</i>	
4.2.5	Data Kasus Kematian Ibu Berdasarkan Domisili Dan Waktu Kematian Di Kabupaten Indramayu Tahun 2017	99
	<i>Number of Mother Mortality Cases By Domicile and The Time of Death In Indramayu Regency 2017</i>	
4.2.6	Data Kasus Kematian Ibu Berdasarkan Kelompok Umur Dan Waktu Kematian Di Kabupaten Indramayu Tahun 2017	100
	<i>Number of Mother Mortality Cases By Age Group and Time of Death In Indramayu Regency 2017</i>	
4.2.7	Jumlah Persalinan Berdasarkan Proses Kelahiran Dan Jenis Kelamin di RSUD Kabupaten Indramayu Tahun 2015-2017	101
	<i>Number of Labor By The Process of Birth and Sex in RSUD Indramayu 2015 - 2017</i>	
4.2.8	Data Kasus Kematian Ibu Melahirkan Berdasarkan Proses Kelahiran Di RSUD Kabupaten Indramayu Tahun 2015-2017	102
	<i>Number of Mother Mortality By the Birth Process in RSUD Indramayu 2015 - 2017</i>	

4.2.9	Data Kasus Kematian Bayi Berdasarkan Proses Kelahiran Dan Jenis Kelamin di RSUD Kabupaten Indramayu Tahun 2015-2017	103
	<i>Number of Infant Mortality By the Process of Birth and Sex in RSUD Indramayu 2015-2017</i>	
4.2.10	Jumlah Peserta KB Baru Menurut Metode Hormonal Dan Metode Non Hormonal Di Kabupaten Indramayu Tahun 2017	104
	<i>Number Of New Fammily Planning Acceptors by Hormonal Method And Non Hormonan Method in Indramayu Regency 2017</i>	
4.2.11	Pencapaian Akseptor KB Baru Di Kabupaten Indramayu Tahun 2017	106
	<i>Actual Family Planning New Acceptors Percentage In Indramayu 2017</i>	
4.2.12	Peserta KB Aktif Menurut Metode Hormonal Dan Non Hormonal Di Kabupaten Indramayu Tahun 2017	107
	<i>Number Of Active Birth Control Acceptors by Hormonal and Non Hormonal Method In Indramayu Regency 2017</i>	
4.2.13	Pencapaian Akseptor KB Aktif Dan Pus Di Kabupaten Indramayu Tahun 2017....	109
	<i>Family Planning Active Acceptors Percentage To Fertil Age Couples in Indramayu 2017</i>	
4.2.14	Peserta KB Aktif Menurut J alur Pelayanan Di Kabupaten Indramayu Tahun 2017	110
	<i>Family Planning Active Acceptors by Type of Service In Indramayu 2017</i>	
4.2.15	Jumlah Pus Bukan Peserta KB Berdasarkan Alasan Di Kabupaten Indramayu Tahun 2017	111
	<i>Number of Family Planning Non Acceptor By Caused In Indramayu 2017</i>	
4.3.1	Jumlah Jamaah Haji Yang Di Berangkatkan Menurut Jenis Kelamin di Kabupaten Indramayu Tahun 2017	112
	<i>Number of Haji Dispatched by Sex in Indramayu Regency 2017</i>	
4.3.2	Banyaknya Pesantren, Santri Mukim Dan Tidak Mukim Di Kabupaten Indramayu Tahun 2017	113
	<i>Number of Islamic Boarding School and Moslem Student In Indramayu Regency 2017</i>	
4.3.3	Persentase Penduduk Kabupaten Indramayu Menurut Pemeluk Agama Tahun 2017	114
	<i>Total Population By Religion In Indramayu 2017</i>	
4.3.4	Banyaknya Tempat Ibadah Di Kabupaten Indramayu Tahun 2017	115
	<i>Number Of Worship Facilitiesby Tipe In Indramayu 2017</i>	

4.3.5	Banyaknya Nikah Dan Cerai Berdasarkan Kecamatan Dan Bulan Di Kabupaten Indramayu Tahun 2017	116
	<i>Number Of Marriage and Divorced by District And by Month in Indramayu 2017</i>	
4.4.1	Banyaknya Perkara Dan Terdakwa Perkara Pidana Di Pengadilan Negeri Kabupaten Indramayu Tahun 2014	119
	<i>Number of criminal cases and accused In Civil Court in Indramayu 2014</i>	
4.4.2	Jumlah Korban dan Tersangka Berdasarkan Tindak Kejahatan yang Berhubungan Dengan Kekerasan Terhadap Perempuan Kabupaten Indramayu Tahun 2015 ...	120
	<i>Number of Victims and Suspects on The Basis of Crimes Relating to Violence Againts Women In Indramayu Regency 2015</i>	
4.4.3	Banyaknya Tindak Kekerasan Terhadap Perempuan Yang Diterima di Pengadilan Negeri Indramayu Tahun 2011-2015	121
	<i>Number of Violence Againts Women in Pengadilan Negeri Indramayu 2011-2015</i>	
4.4.5	Jumlah Korban dan Tersangka Berdasarkan Tindak Kejahatan yang Berhubungan Dengan Kekerasan Terhadap Perempuan Kabupaten Indramayu Tahun 2014 (Versi Pengadilan Negeri KLS 1B Indramayu).....	122
	<i>Number of Victims and Suspects On The Basis of Crimes Relating to Violence Againts Women in Indramayu Regency 2014</i>	
4.4.6	Banyaknya Tindak Kekerasan Terhadap Perempuan Yang Diterima di Pengadilan Negeri Indramayu Tahun 2010-2014 (Versi Pengadilan Negeri KLS 1B Indramayu).....	123
	<i>Number of Violence Againts Women In The District Court Accepted Indramayu in Indramayu Regency 2010-2014</i>	
4.4.7	Tambahan Narapidana Berdasarkan Putusan Pengadilan Yang Berkaitan Dengan Kejahatan Terhadap Perempuan Dan Anak Tahun 2015-2017	124
	<i>Additional convict By Court Decisions Relating to Crimes Againts Women and Children In 2015-2017</i>	
4.4.8	Banyaknya Kasus Pelanggaran dan Tindak Kejahatan yang diterima di polres Indramayu Tahun 2011-2015	125
	<i>Number of Violations Crimes Cases who Received at Polres Indramayu in 2011-2015</i>	
4.5.1	Jumlah Daftar Pemilih Tetap dan Pemilih yang Menggunakan Hak Pilih pada Pemilihan Umum (Bupati, Gubernur, Legislatif dan Presiden) di Kabupaten Indramayu Tahun 2004-2017	126
	<i>Number of Voters List and Voters who Exercise Their Right to Choose on Election (Bupati, Gubernur, Legislatif and Presiden) in Indramayu Regency 2004—2017.</i>	
4.5.2	Jumlah ORMAS, LSM, LKS, Lembaga Profesi dan Nirlaba Lainnya Berdasarkan Lokasi Kepengurusan di Kabupaten Indramayu Tahun 2017	127

BAB V : PERTANIAN, PETERNAKAN, PERIKANAN DAN KEHUTANAN
AGRICULTURE, ANIMAL HUSBANDRY, FISHERY AND FORESTRY

5.1.1	Luas Lahan Sawah, Bukan Sawah, Dan Lahan Bukan Pertanian Di Kabupaten Indramayu Tahun 2017 <i>Wetland, Not Wetland, etc Area In Indramayu 2017</i>	134
5.1.2	Luas Lahan Sawah Irigasi, Tadah Hujan, dan Rawa Di Kabupaten Indramayu Tahun 2017 <i>Wetland by Irigation, Rainfed, and Swamp In Indramayu 2017</i>	135
5.1.3	Luas Lahan Bukan Sawah Menurut Penggunaan Di Kabupaten Indramayu Tahun 2017 <i>Non Dry Field Area By Used In Indramayu 2017</i>	136
5.1.4	Luas Panen, Produktivitas Dan Produksi Padi Di Kabupaten Indramayu Tahun 2017 <i>Harvested Area, Yield Rate And Product Of Paddy In Indramayu 2017</i>	138
5.1.5	Banyaknya Alat-Alat Pengendalian Hama Di Kabupaten Indramayu Tahun 2017 <i>Number Of Pest Control Tool In Indramayu 2017</i>	139
5.1.6	Banyaknya Penggilingan Padi Menurut Kecamatan Di Kabupaten Indramayu Tahun 2017 <i>Number Of Mice Milling Unit In Indramayu 2017</i>	140
5.1.7	Luas Panen, Produktivitas Dan Produksi Jagung Di Kabupaten Indramayu Tahun 2017 <i>Harvested Area, Yield Rate And Product Of Maize In Indramayu 2017</i>	141
5.1.8	Luas Panen, Produktivitas Dan Produksi Ubi Kayu Di Kabupaten Indramayu Tahun 2017 <i>Harvested Area, Yield Rate And Product Of Cassava In Indramayu 2017</i>	142
5.1.9	Luas Panen, Produktivitas Dan Produksi Ubi Jalar Di Kabupaten Indramayu Tahun 2017 <i>Harvested Area, Yield Rate And Product Of Sweet Potato In Indramayu 2017</i>	143
5.1.10	Luas Panen, Produktivitas Dan Produksi Kacang Tanah Di Kabupaten Indramayu Tahun 2017 <i>Harvested Area, Yield Rate And Product Of Peanut In Indramayu 2017</i>	144
5.1.11	Luas Panen, Produktivitas Dan Produksi Kedelai Di Kabupaten Indramayu Tahun 2017 <i>Harvested Area, Yield Rate And Product Of Soybean In Indramayu 2017</i>	145

5.1.12	Luas Panen, Produktivitas Dan Produksi Kacang Hijau Di Kabupaten Indramayu Tahun 2017 <i>Harvested Area, Yield Rate And Product Of Mungbeans In Indramayu 2017</i>	146
5.2.1	Luas Panen, Produktivitas Dan Produksi Mangga Di Kabupaten Indramayu Tahun 2017 <i>Harvested Area, Yield Rate And Product Of Manggo In Indramayu 2017</i>	147
5.2.2	Luas Panen, Produktivitas Dan Produksi Jeruk Besar Di Kabupaten Indramayu Tahun 2017 <i>Harvested Area, Yield Rate And Product Of Big Orange In Indramayu 2017</i>	148
5.2.3	Luas Panen, Produktivitas Dan Produksi Jambu Biji Di Kabupaten Indramayu Tahun 2017 <i>Harvested Area, Yield Rate And Product Of Guava In Indramayu 2017</i>	149
5.2.4	Luas Panen, Produktivitas Dan Produksi Sawo Di Kabupaten Indramayu Tahun 2017 <i>Harvested Area, Yield Rate And Product Of Sawo Fruit In Indramayu 2017</i>	150
5.2.5	Luas Panen, Produktivitas Dan Produksi Pisang Di Kabupaten Indramayu Tahun 2017 <i>Harvested Area, Yield Rate And Product Of Banana In Indramayu 2017</i>	151
5.2.6	Luas Panen, Produktivitas Dan Produksi Pepaya Di Kabupaten Indramayu Tahun 2017 <i>Harvested Area, Yield Rate And Product Of Papaya In Indramayu 2017</i>	152
5.2.7	Luas Panen, Produktivitas Dan Produksi Semangka Di Kabupaten Indramayu Tahun 2017 <i>Harvested Area, Yield Rate And Product Of Water Melon In Indramayu 2017</i>	153
5.2.8	Luas Panen, Produktivitas Dan Produksi Kacang Panjang Di Kabupaten Indramayu Tahun 2017 <i>Harvested Area, Yield Rate And Product Of Legume In Indramayu 2017</i>	154
5.2.9	Luas Panen, Produktivitas Dan Produksi Terong Di Kabupaten Indramayu Tahun 2017 <i>Harvested Area, Yield Rate And Product Of Eggplant In Indramayu 2017</i>	155
5.2.10	Luas Panen, Produktivitas Dan Produksi Ketimun Di Kabupaten Indramayu Tahun 2017 <i>Harvested Area, Yield Rate And Product Of Cucumber In Indramayu 2017</i>	156
5.2.11	Luas Panen, Produktivitas Dan Produksi Kangkung Di Kabupaten Indramayu Tahun 2017 <i>Harvested Area, Yield Rate And Product Of Water Spinach In Indramayu 2017</i>	157

5.2.12	Luas Panen, Produktivitas Dan Produksi Cabe Merah Di Kabupaten Indramayu Tahun 2017 <i>Harvested Area, Yield Rate And Product Of Red Chile In Indramayu 2017</i>	158
5.2.13	Luas Panen, Produktivitas Dan Produksi Bawang Merah Di Kabupaten Indramayu Tahun 2017 <i>Harvested Area, Yield Rate And Product Of Red Onion In Indramayu 2017</i>	159
5.3.1	Luas Panen, Produktivitas Dan Produksi Kelapa Di Kabupaten Indramayu Tahun 2017 <i>Harvested Area, Yield Rate And Product Of Coconut In Indramayu 2017</i>	160
5.3.2	Luas Panen, Produktivitas Dan Produksi Kapuk Di Kabupaten Indramayu Tahun 2017 <i>Harvested Area, Yield Rate And Product Of Kapok In Indramayu 2017</i>	161
5.3.3	Luas Panen, Produktivitas Dan Produksi Jambu Mete, Kopi dan Tebu Di Kabupaten Indramayu Tahun 2017 <i>Harvested Area, Yield Rate And Product Of Cashew Nut, Coffee and Sugar Cane In Indramayu 2017</i>	162
5.3.4	Luas Panen, Produktivitas Dan Produksi Melinjo Di Kabupaten Indramayu Tahun 2017 <i>Harvested Area, Yield Rate And Product Of Gnetum Gnemon In Indramayu 2017</i>	163
5.4.1	Banyaknya Ternak Besar Di Kabupaten Indramayu Tahun 2017 <i>Number Of Big Cattle In Indramayu 2017</i>	165
5.4.2	Banyaknya Ternak Kecil Di Kabupaten Indramayu Tahun 2017 <i>Number Of Small Cattle In Indramayu 2017</i>	166
5.4.3	Banyaknya Ternak Unggas Di Kabupaten Indramayu Tahun 2017 <i>Number Of Poultry In Indramayu 2017</i>	167
5.4.4	Produksi Telur Dirinci Menurut Jenis Telur Di Kabupaten Indramayu Tahun 2017 <i>Egg Production By Egg Type And In Indramayu 2017</i>	168

5.4.5	Produksi Daging Unggas Dirinci Menurut Jenis Daging Di Kabupaten Indramayu Tahun 2017 <i>Poultry Meat Production By Type Of Poultry In Indramayu 2017</i>	169
5.4.6	Produksi Daging Ternak Dirinci Menurut Jenis Daging Di Kabupaten Indramayu Tahun 2017 <i>Meat Production By Type Of Cattle In Indramayu 2017</i>	170
5.5.1	Banyaknya Nelayan Menurut Status Nelayan Di Kabupaten Indramayu Tahun 2017 <i>Number Of Fisherman By Job Status And In Indramayu 2017</i>	171
5.5.2	Banyaknya Alat Penangkap Ikan Berdasar Jenis Alat Di Kabupaten Indramayu Tahun 2017 <i>Number Of Fishery Catching Device By Device Type In Indramayu 2017</i>	172
5.5.3	Jumlah Jenis Kapal Penangkap Ikan Di Kabupaten Indramayu Tahun 2017 <i>Number of Fishery Catching Device Motor Type In Indramayu 2017</i>	174
5.5.4	Produksi Ikan Laut (Segar) Dirinci Per Bulan Di Kabupaten Indramayu Tahun 2017 <i>Fresh Fish (From Sea)Product By Month In Indramayu 2017</i>	175
5.5.5	Produksi Ikan Menurut Jenis dan Alat Penangkap Ikan di Kabupaten Indramayu Tahun 2017 <i>Fish Product by Type and Catching Device Fish in Indramayu Regency 2017</i>	176
5.5.6	Banyaknya Pedagang Pengepul Ikan Berdasar Jenis Di Kabupaten Indramayu Tahun 2017 <i>Number of Fish Trader by Fish Type and in Indramayu 2017</i>	178
5.6.1	Realisasi Pembuatan Persemaian Menurut Jenis Tanaman Dan Wilayah BKPH Di KPH Kabupaten Indramayu Tahun 2017..... <i>Plant Nursery Realization by Type of Plant By Forest Area Under KPH Indramayu 2017</i>	179

5.6.2	Realisasi Penanaman Hutan Menurut Jenis Tanaman Dan Wilayah BKPH Di KPH Kabupaten Indramayu Tahun 2017 <i>Plant Reforestation Realization By Type Of Plant By Forest Area Under KPH Indramayu 2017</i>	181
5.6.3	Realisasi Produksi Kayu Jati Menurut Jenis Penggunaan Dan Wilayah BKPH Di KPH Kabupaten Indramayu Tahun 2017 <i>Hardwood Production Realization by Type of Application By Forest Area Under in KPH Indramayu 2017</i>	182
5.6.4	Realisasi Produksi Kayu Jati Menurut Jenis Penggunaan Dan Tebangan Di KPH Kabupaten Indramayu Tahun 2017 <i>Hardwood Production Realization by Type of Application By Forest Extraction Tiimber in KPH Indramayu 2017</i>	183
5.6.5	Realisasi Produksi Kayu Rimba Menurut Jenis Penggunaan Dan Wilayah BKPH Di KPH Kabupaten Indramayu Tahun 2017 <i>Non Hardwood Production Realization by Type of Application By Forest Area Under in KPH Indramayu 2017</i>	184
5.6.6	Realisasi Produksi Kayu Rimba Menurut Jenis Penggunaan Dan Tebangan Di KPH Kabupaten Indramayu Tahun 2017 <i>Non Hardwood Production Realization by Type of Application By Forest Extraction Tiimber in KPH Indramayu 2017</i>	185
5.6.7	Realisasi Produksi Non Kayu KPH Menurut Jenis Produksi Dan Satuan Di KPH Kabupaten Indramayu Tahun 2017 <i>Non Wood Production Realization by Type of Product and By Units in KPH Indramayu 2017</i>	186
5.6.8	Realisasi Pendapatan Dari Sub Sektor Kehutanan Dan Perburuan Menurut Jenis Hasil Hutan Di KPH Kabupaten Indramayu Tahun 2017 <i>Yield Realization From Forestry And Hunt Sub Sector By Type Of Commodity In KPH Indramayu 2017</i>	187

BAB VI : KEUANGAN, INDUSTRI DAN TENAGA KERJA
FINANCE, INDUSTRIES AND LABOUR

6.1.1	Jumlah Koperasi, Anggota, Simpanan Dan Kondisi Keuangan Menurut Jenis Koperasi Di Kabupaten Indramayu tahun 2017	193
	<i>Number Of Cooperative, Deposits And Financial Condition By Type Of Cooperative In Indramayu Regency 2017</i>	
6.1.2	Banyaknya Pengeluaran Beras Oleh BULOG Divre III Menurut Jenis Penerima Di Kabupaten Indramayu Tahun 2017	194
	<i>Number Of Rice Dismissal Of BULOG Regional Disvision III By Receiver Category In Indramayu Regency 2017</i>	
6.1.3	Realisasi Pengadaan Beras Melalui Koperasi/LSM, Non KUD, Satgas Perum BULOG Divre IV Indramayu Tahun 2017.....	195
	<i>Rice Provisioning Realization by Cooperative, NGO, Non KUD and Task Force Of PT BULOG Regional Disvision IV Indramayu 2017</i>	
6.1.4	Realisasi Pengadaan Gabah Melalui Koperasi/LSM, Non KUD, Satgas Perum BULOG Divre IV Indramayu Tahun 2017.....	196
	<i>Unhulled Paddy Provisioning Realization by Cooperative, NGO, Non KUD and Task Force Of PT BULOG Regional Disvision IV Indramayu 2017</i>	

BAB VII : ANGKUTAN / TRANSPORTATION

7.1.1	Kondisi Jalan berdasarkan Nama Ruas Jalan Di Kabupaten Indramayu Tahun 2017	203
	<i>Condition of Road by Name of Road In Indramayu Regency 2017</i>	
7.1.2	Panjang Jalan Provinsi yang Ada di Wilayah Kabupaten Indramayu Tahun 2017	204
	<i>Length of Road Provinces by area in Indramayu 2017</i>	
7.1.3	Panjang Jalan Nasional yang Ada di Wilayah Kabupaten Indramayu Tahun 2017	205
	<i>Length of Road National by area in Indramayu 2017</i>	
7.1.4	Kondisi Jembatan Berdasarkan Jumlah dan Panjang di Kabupaten Indramayu Tahun 2017	206
	<i>Condition of Bridge by Number and Length in Indramayu Regency 2017</i>	

7.2.1	Jumlah Prasarana Transportasi Menurut Kecamatan Di Kabupaten Indramayu Tahun 2015 <i>Number Of Transportation Facilities By Districts In Indramayu Regency 2015</i>	207
7.2.2	Banyaknya Kendaraan Bermotor Menurut Jenisnya Di Kabupaten Indramayu Tahun 2015 <i>Number Of Vehicle By Vehicle Type In Indramayu Regency 2015</i>	208
7.2.3	Banyaknya Kendaraan Bermotor Menurut Bulan Di Kabupaten Indramayu Tahun 2015 <i>Number Of Vehicle By Vehicle Type In Indramayu Regency 2015</i>	209
7.2.4	Banyaknya Kendaraan Bermotor Yang Datang (Masuk) Ke Kabupaten Indramayu Menurut Bulan Tahun 2015 <i>Number Of Vehicle Mutation (Came) To Indramayu Regency 2015</i>	210
7.2.5	Banyaknya Kendaraan Bermotor Yang Datang (Keluar) Ke Kabupaten Indramayu Menurut Bulan Tahun 2015 <i>Number Of Vehicle Mutation (Moved) To Indramayu Regency 2015</i>	211
7.2.6	Banyaknya Pendaftaran BPKB Kendaraan Bermotor Menurut Keadaan Dan Jenis Kendaraan Di Kabupaten Indramayu Tahun 2015 <i>Number Of Vehicle Licenses sign Up by Month and Vehicle Type In Indramayu Regency 2015</i>	212
7.2.7	Banyaknya Pertambahan (Baru) Kendaraan Bermotor Menurut Keadaan Dan Jenis Kendaraan Di Kabupaten Indramayu Tahun 2015 <i>Number Of New Vehicle Add by Month and Vehicle Type In Indramayu Regency 2015</i>	213
7.2.8	Banyaknya Pengeluaran SIM Kendaraan Bermotor Menurut Jenis Dan Bulan Di Kabupaten Indramayu Tahun 2014 <i>Number Of Driver Licenses Issued By Type And Month In Indramayu Regency 2014</i>	214
7.2.9	Banyaknya Pelanggaran Lalu Lintas Menurut Jenis Pelanggaran Dan Bulan Di Kabupaten Indramayu Tahun 2015 <i>Number Of Law Breaking By Type And Month In Indramayu Regency 2015</i>	215
7.2.10	Banyaknya Kecelakaan Lalu Lintas, Kerugian Dan Bulan Di Kabupaten Indramayu Tahun 2014 <i>Number Of Accident And Lost By Month In Indramayu Regency 2014</i>	216

7.2.11	Banyaknya Kapal Yang Beroperasi Dirinci Berdasarkan Bulan Dan Jenis Kapal Di Kabupaten Indramayu Tahun 2017..... <i>Number Of Ship Operated By Month Andtype Of Ship In Indramayu Regency 2017</i>	217
7.2.12	Banyaknya Kapal Yang Keluar / Masuk Dirinci Berdasarkan Bulan, Tujuan Dan Jenis Kapal Di Kabupaten Indramayu Tahun 2017 <i>Number Of Ship Muatation (Come And Move) By Month, Destination And Type Of Ship In Indramayu Regency 2017</i>	218
7.2.13	Kunjungan Kapal Berdasarkan Pelayaran Di Kabupaten Indramayu Tahun 2017 <i>Ship Visit Based On Sea Transport In Indramayu Regency 2017</i>	219
7.2.14	Laporan Kegiatan Operasional Pelabuhan Di Kabupaten Indramayu Tahun 2017 <i>Port Operational Activity Report In Indramayu Regency 2017</i>	221

BAB VIII : KEUANGAN DAERAH
FINANCIAL REGIONAL

8.1	Realisasi Pendapatan APBD Kabupaten Indramayu Tahun Anggaran 2016 <i>Actual Revenues Of Indramayu Regional Government 2016</i>	226
8.2	Realisasi Belanja APBD Kabupaten Indramayu Tahun Anggaran 2016 <i>Actual Expenditure Of Indramayu Regional Government 2016</i>	227
8.3	Realisasi Pembiayaan APBD Kabupaten Indramayu Tahun Anggaran 2016 <i>Actual Finance Funding Of Indramayu Regional Government 2016</i>	228

BAB IX : PENGELUARAN PENDUDUK
EXPENDITURE POPULATION

9.1	Rata-rata Pengeluaran dan Persentase Rata-Rata Pegeluaran Per Kapita Sebulan Menurut Kelompok Makanan di Kabupaten Indramayu 2017 <i>Average Expenditure and percentage of average expenditure per capita per month by food group in Indramayu 2017</i>	236
9.2	Rata-rata Pengeluaran dan Persentase Rata-Rata Pegeluaran Per Kapita Sebulan Menurut Kelompok Bukan Makanan di Kabupaten Indramayu 2017 <i>Average Expenditure and percentage of average expenditure per capita per month by Non-food group in Indramayu 2017</i>	237

**BAB IX : PRODUK DOMESTIK REGIONAL BRUTO (PDRB)
GROSS REGIONAL DOMESTIC BRUTO (GRDP)**

10.1.1	Produk Domestik Regional Bruto Kabupaten Indramayu Atas Dasar Harga Berlaku Menurut Lapangan Usaha (Juta Rupiah), 2014 – 2016	243
	<i>Gross Domestic Regional Product of Indramayu Regency at Current Price by Sectors (Million Rupiahs), 2014 -2016</i>	
10.1.2	Produk Domestik Regional Bruto Kabupaten Indramayu Atas Dasar Harga Konstan 2010 Menurut Lapangan Usaha (Juta Rupiah), 2014 – 2016	244
	<i>Gross Domestic Regional Product Indramayu Regency At Constant Price 2010 by Sectors (Million Rupiah), 2014-2016</i>	
10.1.3	Distribusi PDRB Kabupaten Indramayu Atas Dasar Harga Berlaku Menurut Lapangan Usaha (Juta Rupiah), 2014 – 2016	245
	<i>GRDP Distribution of Indramayu Regency at Current Price by Sectors (Million Rupiahs), 2014 -2016</i>	
10.1.4	Laju Pertumbuhan PDRB Kabupaten Indramayu Atas Dasar Harga Konstan 2010 Menurut Lapangan Usaha (Juta Rupiah), 2014 – 2016	246
	<i>GRDP Growth of Indramayu Regency At Constant Price 2010 by Sectors (Million Rupiah), 2014-2016</i>	
10.1.5	Laju Indeks Implisit PDRB Kabupaten Indramayu Menurut Lapangan Usaha (Juta Rupiah), 2014 – 2016	247
	<i>GRDP Implicit Index of Indramayu Regency by Sectors (Million Rupiah), 2014-2016</i>	

**BAB IX : KEMISKINAN
PROFERTY**

11.1.1	Rekapitulasi Hasil Pentahapan KELuarga Sejahtera di Kabupaten Indramayu Tahun 2017	252
	<i>Family by prosperity rank recapitulation in Indramayu 2017</i>	
11.1.2	Garis Kemiskinan dan Penduduk Miskin di Kabupaten Indramayu 2010-2017	253
	<i>Proferty line and number of poor people in Indramayu 2017</i>	

**BAB IX : PERBANDINGAN ANTAR KABUPATEN/KOTA
COMPARISSON BETWEEN REGENCY/CITY**

12.1.1	Jumlah Penduduk Menurut Kabupaten/Kota di Provinsi Jawa Barat, 2013-2017 <i>Population by Regency/City in Jawa Barat Provinces 2013-2017</i>	258
12.1.2	Laju Pertumbuhan Produk Domestik Regional Bruto Atas Dasar Harga Konstan 2010 Menurut Kabupaten/Kota di Provinsi Jawa Barat (Persen) 2014-2017 <i>Growth Rate of Gross Regional Domestic Product at 2010 Constant Market Prices by Regency/City in Jawa Barat Province (percent),2014–2017</i>	259
12.1.3	Garis Kemiskinan dan Penduduk Miskin Menurut Kab Kota di Provinsi Jawa Barat Tahun 2016-2017 <i>Proferty Line and Number of Poor People in Jawa Barat Provinces 2016-2017</i>	260
12.1.4	Indeks Pembangunan Manusia Menurut Kabupaten/Kota di Provinsi Jawa Barat, 2013-2017 <i>Human Development Indices by Regency/City in Jawa Barat Province, 2013-2017</i>	261

DAFTAR GAMBAR*Figure List*

Halaman/Pages

BAB I : GEOGRAFIS / GEOGRAPHIC

- 1.1 Persentase Luas Wilayah Menurut Kecamatan Di Kabupaten Indramayu Tahun 2017 5
Percentage total area by Subdistrict in Indramayu 2017

BAB II : PEMERINTAHAN / GOVERNMENT

- 2.1 Distribusi Banyaknya Anggota DPRD Kabupaten Indramayu Menurut Fraksi 2016 17
.....
Distribution Number of Indramayu Parliament Member by Fraction 2016
- 2.2 Persentase Jumlah PNS Di Kabupaten Indramayu Menurut Golongan Ruang Tahun 2016 17
.....
Percentage of Civil Government Officer by Rank in Indramayu Regency 2016

BAB III : PENDUDUK / DEMOGRAPHIC

- 3.1 Diagram Jumlah Penduduk Kabupaten Indramayu Tahun 2010-2017 33
Diagram of Population in Indramayu Regency 2010-2017
- 3.2 Diagram Penduduk Kabupaten Indramayu menurut Kelompok Umur dan Jenis Kelamin Tahun 2017 34
Diagram Number of Population by Age Calsification and Gender in Indramayu Regency 2017
- 3.3 Kepadatan Penduduk Per KM² di Kabupaten Indramayu Tahun 20157 36
Population Density by KM² in Indramayu Regency 2017

BAB IV : SOSIAL / SOCIAL

- 4.1 Distribusi Banyaknya Jumlah Sekolah di Kabupaten Indramayu Tahun 2017..... 77
Distribution NUmber of School by Categorize TK, SD, SMP, dan SMA in Indramayu 2017

4.2	Hasil Pencapaian Program Imunisasi Menurut Vaksin Yang Digunakan di Kabupaten Indramayu Tahun 20157	78
	<i>Vaccination Programme Achievement by Vaccine Used in Indramayu Regency 2017</i>	
4.3	Banyaknya Tempat Ibadah Di Kabupaten Indramayu Tahun 2017.....	79
	<i>Number of Worship Facilities by Type in Indramayu Regency 2017</i>	
 BAB V : PERTANIAN / AGRICULTURE		
5.1	Distribusi Luas Lahan Sawah, Bukan Sawah, Dan Lahan Bukan Pertanian Di Kabupaten Indramayu Tahun 2017.....	133
	<i>Distribution of Wetland, Not Wetland, etc Area In Indramayu 2016</i>	
5.2	Produktivitas Padi, Jagung, Ubi Kayu, dan Kedelai di Kabupaten Indramayu Tahun 2017 (TON)	133
	<i>Product of Rice, Maize, Cassava, and Bean in Indramayu 2017</i>	
 BAB VI : KEUANGAN, INDUSTRI DAN TENAGAKERJA / FINANCE, INDUSTRIES AND LABOUR		
6.1	Realisasi Pengadaan Beras melalui Koperasi/LSM, Non KUD, Satgas Perum Bulog Divreg IV Indramayu Tahun 2017	192
	<i>Rice Provisioning Realization by Cooperative, NGO, Non KUD, and Task Force of PT Bulog Regional Division IV Indramayu 2017</i>	
 BAB VII : TRANSPORTASI DAN KOMUNIKASI / TRANSPORTATION AND COMMUNICATION		
7.1	Distribusi Kondisi Jalan di Indramayu Tahun 2017	201
	<i>Distribution of Road by Condition in Indramayu 2017</i>	
7.2	Jumlah Jembatan Berdasarkan Kondisi di Kabupaten Indramayu Tahun 2017 ...	201
	<i>Number of Bridge by Condition in Indramayu Regency 2017</i>	
7.3	Distribusi Banyaknya Kapal yang Beroperasi di Kabupaten Indramayu Tahun 2017	202
	<i>Distribution of Ship Operation by Month in Indramayu Regency 2017</i>	

**BAB X : PRODUK DOMESTIK REGIONAL BRUTO (PDRB)
GROSS REGIONAL DOMESTIC PRODUCT (GRDP)**

- 10.1 Distribusi PDRB Kabupaten Indramayu Atas Dasar Harga Berlaku Menurut Lapangan Usaha..... 242
Gross Regional Domestic Product Distribution of Indramayu Regency at Current Price by Sectors

<https://indramayukab.bps.go.id>

PENJELASAN UMUM

Tanda-tanda, satuan-satuan dan lain-lainnya yang digunakan dalam publikasi ini adalah sebagai berikut :

1. TANDA-TANDA

Data belum tersedia	: ...
Data tidak tersedia	: -
Data dapat diabaikan	: 0
Tanda desimal	: ,
Angka sementara	: *
Angka sangat Sementara	: **
Angka sangat-sangat sementara	: ***
Angka diperbaiki	: r
Angka perbaikan	: e
Rupiah	: Rp.
Dollar Amerika	: \$
Meter	: m
Meter persegi	: m ²
Kilometer	: km
Kilometer persegi	: km ²
Hektar	: ha

2. SATUAN

Meter (m)	: 100 cm
Kilometer (km)	: 1.000 meter
Kwintal (kw)	: 100 kg
Ton	: 1.000 kg
Liter	: 1.000 ml

Satuan lain : pohon, ekor, butir, helai/lembar, jam, menit, persen



BAB

01

GEOGRAFI
GEOGRAPHY

Halaman ini Sengaja
Dikosongkan

<https://indramayubi.bps.go.id>

1.1 Keadaan Geografis Dan Topografi

Secara geografis Kabupaten Indramayu terletak pada $107^{\circ} 52' - 108^{\circ} 36'$ Bujur Timur dan $6^{\circ} 15' - 6^{\circ} 40'$ Lintang Selatan. Sedangkan berdasarkan topografinya sebagian besar merupakan dataran atau daerah landai dengan kemiringan tanahnya rata-rata $0 - 2\%$. Keadaan ini berpengaruh terhadap drainase, bila curah hujan cukup tinggi, maka di daerah-daerah tertentu akan terjadi genangan air. Kabupaten Indramayu terletak di pesisir utara Pulau Jawa, yang melalui 11 kecamatan dengan 36 desa yang berbatasan langsung dengan laut dengan panjang garis pantai 147 Km.

1.2 Iklim

Letak Kabupaten Indramayu yang membentang sepanjang pesisir pantai utara P.Jawa membuat suhu udara di kabupaten ini cukup tinggi, yaitu berkisar antara $22,9^{\circ} - 30^{\circ}$ Celcius. Sementara rata-rata curah hujan sepanjang Tahun 2017 adalah sebesar 1.683 mm dengan jumlah hari hujan 104 hari.

1.1 Geographical Situation And Topography

Geographically Indramayu Regency lies between $107^{\circ} 52' - 108^{\circ} 36'$ East Longitude and $6^{\circ} 15' - 6^{\circ} 40'$ South Latitude. While its topography most representing sloping area or plain with the mean inclination of its ground $0 - 2\%$. This situation have an effect to drainage, if high rainfall occur, hence in certain areas will happened water pond. Indramayu Regency located in north coast area of Java Island and has 11 districts with 36 village verging on direct with sea with coastline length 147 Km.

1.2 Climate

Indramayu Regency lies alongside the north coastal area of Java Island, that make air temperature in this regency high enough in the range $22,9^{\circ}$ Celcius - 30° Celcius. Whereas the mean of rainfall during the year 2017 is equal to 1.683 mm with amount of rainy day noted by 104 days

Adapun curah hujan tertinggi terjadi di Kecamatan Patrol kurang lebih sebesar 6.792 mm dengan jumlah hari hujan tercatat 85 hari, sedang curah hujan terendah terjadi di Kecamatan Terisi kurang lebih sebesar 1.059 mm dengan jumlah hari hujan tercatat 79 hari.

As for the highest rainfall happened in Patrol Sub District which equal to 6.792 mm with amount of rain day noted by 85 days and the lowest rainfall happened in Terisi Sub District which equal to 1.059 mm with amount of rain day noted by 79 days.

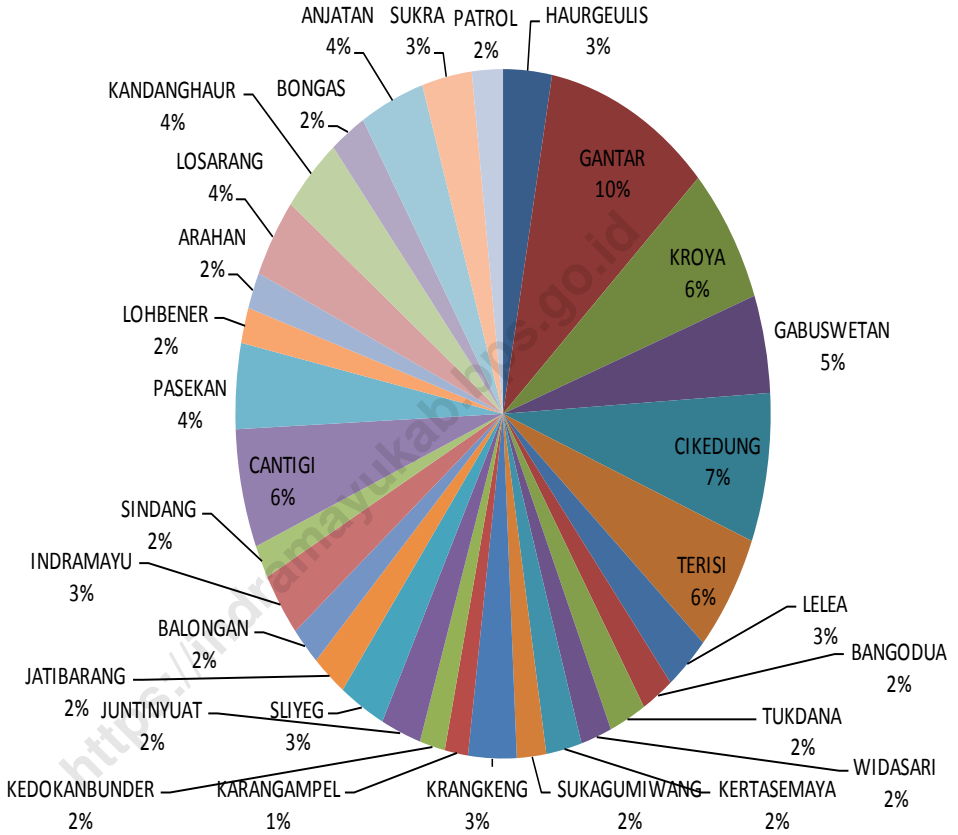
<https://indramayukab.bps.go.id>

Gambar : 1.1
figure

PERSENTASE LUAS WILAYAH MENURUT KECAMATAN

DI KABUPATEN INDRAMAYU TAHUN 2017

Percentage of Total Area bu Subdistrict in
Indramayu 2017



1.1 GEOGRAFI

Tabel : 1.1.1
Table

LUAS WILAYAH MENURUT KECAMATAN
DI KABUPATEN INDRAMAYU TAHUN 2017
Total Area by Subdistrict in Indramayu Regency, 2016
Indramayu 2017

KECAMATAN Sub Regency	LUAS (KM ²) Total Area (square.km)	PERSENTASE Percentage
(1)	(2)	(3)
010. HAURGEULIS	61,61	2,93
011. GANTAR	211,44	10,07
020. KROYA	134,97	6,43
030. GABUSWETAN	96,48	4,60
040. CIKEDUNG	146,57	6,98
041. TERISI	116,42	5,54
050. LELEA	56,19	2,68
060. BANGODUA	40,73	1,94
061. TUKDANA	46,69	2,22
070. WIDASARI	39,17	1,86
080. KERTASEMAYA	45,13	2,15
081. SUKAGUMIWANG	37,12	1,77
090. KRANGKENG	61,10	2,91
100. KARANGAMPEL	29,50	1,40
101. KEDOKANBUNDER	32,09	1,53
110. JUNTINYUAT	50,83	2,42
120. SLIYEG	58,32	2,78
130. JATIBARANG	43,79	2,08
140. BALONGAN	38,43	1,83
150. INDRAMAYU	63,36	3,02
160. SINDANG	32,75	1,56
161. CANTIGI	116,84	5,56
162. PASEKAN	84,35	4,02
170. LOHBENER	34,95	1,66
171. ARAHAN	35,97	1,71
180. LOSARANG	78,24	3,73
190. KANDANGHAUR	76,84	3,66
200. BONGAS	45,58	2,17
210. ANJATAN	81,50	3,88
220. SUKRA	63,23	3,01
221. PATROL	39,19	1,87
JUMLAH	2.099,38	100

Sumber : Dinas Pertanian Kabupaten Indramayu

Tabel
Table : 1.1.2

**PANJANG GARIS PANTAI DAN BANYAKNYA DESA PANTAI
DI KABUPATEN INDRAMAYU TAHUN 2017**
*Shoreline Length and Number of Sea Shore Villages
Indramayu 2017*

KECAMATAN <i>Sub Regency</i>	BANYAKNYA DESA PANTAI <i>Number of Sea Shore</i>	PANJANG GARIS PANTAI <i>Shoreline Length</i> (KM)
(1)	(2)	(3)
010. HAURGEULIS	-	-
011. GANTAR	-	-
020. KROYA	-	-
030. GABUSWETAN	-	-
040. CIKEDUNG	-	-
041. TERISI	-	-
050. LELEA	-	-
060. BANGODUA	-	-
061. TUKDANA	-	-
070. WIDASARI	-	-
080. KERTASEMAYA	-	-
081. SUKAGUMIWANG	-	-
090. KRANGKENG	2	7,60
100. KARANGAMPEL	1	1,42
101. KEDOKANBUNDER	-	-
110. JUNTINYUAT	5	14,43
120. SLIYEG	-	-
130. JATIBARANG	-	-
140. BALONGAN	4	7,34
150. INDRAMAYU	5	7,60
160. SINDANG	-	-
161. CANTIGI	2	20,61
162. PASEKAN	5	39,41
170. LOHBENER	-	-
171. ARAHAN	-	-
180. LOSARANG	1	15,33
190. KANDANGHAUR	5	16,23
200. BONGAS	-	-
210. ANJATAN	-	-
220. SUKRA	2	6,96
221. PATROL	4	10,05
JUMLAH	36	147

Sumber : Dinas Kelautan dan Perikanan Kabupaten Indramayu

Tabel : 1.1.3 JARAK ANTARA KECAMATAN DALAM KABUPATEN INDRAMAYU (Km) TAHUN 2017
Table Distance Among Sub Regency (Km) 2017

Dari / Ke Kecamatan From / to Sub Regency	Haurgeulis	Gantar	Kroya	Gabuswetan	Cikedung	Terisi	Lelea	Bangodua	Tukdana	Widasari	Kertasemaya	Sukagumiwang	Krangkeng	Karangampel	Kedokanbunder
(1)	(2)	(3)	(4)	(5)	(6)	(7)	(8)	(9)	(10)	(11)	(12)	(13)	(14)	(15)	(16)
Haurgeulis	-	9	26	20	43	50	54	4	67	58	69	76	83	77	83
Gantar	9	-	17	29	34	41	36	5	55	67	76	82	92	86	92
Kroya	26	17	-	6	10	17	19	5	48	39	52	59	74	59	65
Gabuswetan	20	29	6	-	23	30	30	5	51	34	46	53	68	53	59
Cikedung	43	34	10	23	-	7	18	4	39	29	41	48	53	48	54
Terisi	50	41	17	30	7	-	22	4	43	33	45	52	57	52	58
Lelea	54	36	19	30	18	22	-	2	21	11	23	30	36	30	36
Bangodua	41	59	52	55	44	48	26	-	4	11	20	27	33	37	53
Tukdana	67	55	48	51	39	43	21	4	-	7	16	23	29	33	39
Widasari	58	67	39	34	29	33	11	1	7	-	12	19	48	19	25
Kertasemaya	69	76	52	46	41	45	23	2	16	12	-	7	21	15	19
Sukagumiwang	76	82	59	53	48	52	30	2	23	19	7	-	28	22	28
Krangkeng	83	92	74	68	53	57	36	3	29	48	21	28	-	6	12
Karangampel	77	86	59	53	48	52	30	3	33	19	15	22	6	-	6
Kedokanbunder	83	92	65	59	54	58	36	5	39	25	21	28	12	6	-
Juntinyuat	80	89	65	59	53	57	35	3	28	37	20	27	11	5	11
Sliyeg	67	76	57	51	39	43	21	1	14	10	13	20	22	17	19
Jatibarang	60	69	50	44	32	34	14	1	7	3	9	16	22	16	18
Balongan	71	80	56	50	42	46	24	2	24	28	34	40	24	18	20
Indramayu	63	72	48	42	34	38	16	1	15	20	26	33	28	22	28
Sindang	67	76	43	37	32	36	14	3	32	13	28	37	30	24	30
Cantigi	79	88	55	49	44	48	26	4	44	25	40	47	42	36	42
Pasekan	72	81	48	42	37	41	19	4	37	18	33	42	31	25	29
Lohbener	39	45	21	15	20	24	15	2	31	19	31	38	44	38	44
Arahan	47	56	29	23	28	32	23	3	17	27	39	46	52	46	52
Losarang	33	42	35	29	24	31	6	2	29	6	17	24	38	24	60
Kandanghaur	30	39	18	12	29	36	24	3	38	28	40	47	53	47	53
Bongas	43	52	21	15	32	38	37	4	51	41	53	60	74	60	66
Anjatan	13	22	32	26	36	42	41	5	54	45	56	63	70	64	70
Sukra	24	32	38	37	47	53	50	6	60	54	65	72	79	73	79
Patrol	18	27	37	31	41	47	44	5	54	48	59	66	73	67	73

Sumber/Source : Potensi Desa TAHUN 2008/Village Potential 2008

Tabel
Table : 1.1.3

Lanjutan
Continued

Dari / Ke Kecamatan	Juntinyuat	Sliyeg	Jatibarang	Balongan	Indramayu	Sindang	Cantigi	Pasekan	Lohbener	Arahan	Losarang	Kandanghaur	Bongas	Anjatan	Sukra	Patrol
(1)	(17)	(18)	(19)	(20)	(21)	(22)	(23)	(24)	(25)	(26)	(27)	(28)	(29)	(30)	(31)	(32)
Haurgeulis	80	67	60	71	63	67	79	72	39	47	33	30	43	13	24	18
Gantar	89	76	69	80	72	76	88	81	45	56	42	39	52	22	32	27
Kroya	65	57	50	56	48	43	55	48	21	29	35	18	21	32	38	37
Gabuswetan	59	51	44	50	42	37	49	42	15	23	29	12	15	26	37	31
Cikedung	53	39	32	42	34	32	44	37	10	18	24	19	32	36	47	41
Terisi	57	43	34	46	38	36	48	41	24	32	31	36	38	42	53	47
Lelea	35	21	14	24	16	14	26	19	15	23	6	24	37	41	50	44
Bangodua	32	18	11	28	19	36	48	41	27	35	21	33	42	55	64	58
Tukdana	28	14	7	24	15	32	44	37	23	31	17	29	38	51	60	54
Widasari	37	10	3	28	20	13	25	18	19	27	6	28	41	45	54	48
Kertasemaya	20	13	9	34	26	28	40	33	31	39	17	40	53	56	65	59
Sukagumiwang	27	20	16	40	33	37	47	42	38	46	24	47	60	63	72	66
Krangkeng	11	22	22	24	28	30	42	31	44	52	38	53	74	70	79	73
Karangampel	5	17	16	18	22	24	36	25	38	46	24	47	60	64	73	67
Kedokanbunder	11	19	18	20	28	30	42	29	44	52	60	53	66	70	79	73
Juntinyuat	-	21	21	13	17	19	31	20	43	51	27	52	63	67	75	69
Sliyeg	21	-	7	16	21	23	35	24	29	37	15	38	51	54	63	57
Jatibarang	21	7	-	25	17	19	31	24	22	30	8	31	44	47	56	50
Balongan	13	16	25	-	8	10	22	11	32	40	18	40	54	58	66	60
Indramayu	17	21	17	8	-	2	14	3	24	32	10	33	46	50	58	52
Sindang	19	23	19	10	2	-	12	5	22	15	8	31	44	48	56	50
Cantigi	31	35	31	22	14	12	-	20	34	3	20	43	56	60	68	62
Pasekan	20	24	24	11	3	5	20	-	27	20	13	36	49	53	61	55
Lohbener	43	29	22	32	24	22	34	27	-	8	14	9	22	26	34	28
Arahan	51	37	30	40	32	15	3	20	8	-	22	17	30	34	42	36
Losarang	27	15	8	18	10	8	20	13	14	22	-	23	36	40	49	43
Kandanghaur	52	38	31	40	33	31	43	36	9	17	23	-	15	19	28	22
Bongas	63	51	44	54	46	44	56	49	22	30	36	15	-	20	29	23
Anjatan	67	54	47	58	50	48	60	53	26	34	40	19	20	-	14	8
Sukra	75	63	56	66	58	56	68	61	34	42	49	28	29	14	-	6
Patrol	69	57	50	60	52	50	62	55	28	36	43	22	23	8	6	-

Sumber/Source : Potensi Desa TAHUN 2008/Village Potential 2008

Tabel
Table : 1.1.4

**NAMA IBUKOTA KECAMATAN DAN JARAK MASING-MASING
KE IBUKOTA KABUPATEN DAN IBUKOTA PROPINSI TAHUN 2017**
*Name of Sub Regency Capital and Distance
To Regency and Province Capital 2017*

KECAMATAN <i>Sub Regency</i>	IBUKOTA KECAMATAN <i>Sub Regency Capital</i>	JARAK KE IBUKOTA/ <i>Distance to Capital</i>	
		Kabupaten/ <i>Regency</i> (Km)	Propinsi/ <i>Province</i> (Km)
(1)	(2)	(3)	(4)
010. HAURGEULIS	Haurgeulis	63	223
011. GANTAR	Gantar	71	215
020. KROYA	Kroya	48	213
030. GABUSWETAN	Gabuskulon	42	207
040. CIKEDUNG	Cikedung	34	195
041. TERISI	Terisi	32	193
050. LELEA	Lelea	16	177
060. BANGODUA	Wanasari	28	174
061. TUKDANA	Tukdana	24	170
070. WIDASARI	Kongsijaya	20	166
080. KERTASEMAYA	Tulungagung	26	154
081. SUKAGUMIWANG	Sukagumiwang	34	146
090. KRANGKENG	Krangkeng	28	185
100. KARANGAMPEL	Karangampel	22	179
101. KEDOKANBUNDER	Kedokanbunder	27	184
110. JUNTINYUAT	Juntikebon	17	184
120. SLIYEG	Sliyeg	21	170
130. JATIBARANG	Bulak	17	163
140. BALONGAN	Balongan	8	188
150. INDRAMAYU	Margadadi	0	180
160. SINDANG	Sindang	2	178
161. CANTIGI	Panyingkiran Kidul	14	190
162. PASEKAN	Pasekan	4	184
170. LOHBENER	Lohbener	10	170
171. ARAHAN	Arahan Lor	17	178
180. LOSARANG	Jangga	24	185
190. KANDANGHAUR	Eretanwetan	33	194
200. BONGAS	Margamulya	46	207
210. ANJATAN	Anjatan	50	210
220. SUKRA	Sukra	52	215
221. PATROL	Patrol	59	222

Sumber/*Source* : Potensi Desa TAHUN 2008/*Village Potential 2008*

1.2 IKLIM

Tabel : 1.2.1
Table

BANYAKNYA HARI HUJAN DAN CURAH HUJAN**DI KABUPATEN INDRAMAYU TAHUN 2017**

*Number Of Rainfalls and Rainy Days
In Indramayu 2017*

KECAMATAN <i>Sub Regency</i>	JUMLAH / TOTAL	
	Hari Hujan / <i>Rains Days</i>	Curah Hujan / <i>Rainfalls (mm)</i>
(1)	(3)	
010. HAURGEULIS	113	1.739
011. GANTAR	116	2.165
020. KROYA	102	1.576
030. GABUSWETAN	104	1.830
040. CIKEDUNG	79	1.517
041. TERISI	79	1.059
050. LELEA	93	1.533
060. BANGODUA	91	1.711
061. TUKDANA	131	1.923
070. WIDASARI	93	1.712
080. KERTASEMAYA	119	1.507
081. SUKAGUMIWANG	121	2.258
090. KRANGKENG	96	1.375
100. KARANGAMPEL	104	1.430
101. KEDOKANBUNDER	64	1.108
110. JUNTINYUAT	100	1.336
120. SLIYEG	118	1.683
130. JATIBARANG	102	1.593
140. BALONGAN	137	1.357
150. INDRAMAYU	141	1.610
160. SINDANG	131	1.598
161. CANTIGI	135	1.425
162. PASEKAN	114	1.328
170. LOHBENER	120	1.088
171. ARAHAN	97	1.324
180. LOSARANG	86	1.252
190. KANDANGHAUR	84	1.344
200. BONGAS	87	1.582
210. ANJATAN	107	1.171
220. SUKRA	72	1.244
221. PATROL	85	6.792
RATA-RATA (<i>mean</i>) TAHUN 2017	104	1.683
RATA-RATA (<i>mean</i>) TAHUN 2016	142	2.146
RATA-RATA (<i>mean</i>) TAHUN 2015	190	2.147

Sumber : Dinas Pertanian Kabupaten Indramayu

Halaman ini Sengaja
Dikosongkan

<https://indramayubi.bps.go.id>



BAB
02

PEMERINTAHAN
GOVERNMENT

Halaman ini sengaja
dikosongkan

<https://indramayukab.bps.go.id>

Dengan luas wilayah 2.099,42 Km², Kabupaten Indramayu merupakan sebuah wilayah administratif yang luas. Agar pembangunan dapat dirasakan secara merata maka diperlukan aparat pemerintahan untuk perencanaan dan melaksanakan pembangunan. Selain aparat pemerintahan, peran aktif masyarakat adalah roda penggerak pembangunan. Dengan kinerja aparat pemerintahan yang baik diharapkan pembangunan dapat dinikmati oleh seluruh masyarakat.

2.1 Pemerintahan

Kabupaten Indramayu saat ini memiliki desa sebanyak 309 desa dan 8 kelurahan. Desa/Kelurahan tersebut tersebar di 31 Kecamatan. Adapun batas wilayah Kabupaten Indramayu adalah sebagai berikut :

Utara : Laut Jawa

Selatan : Kabupaten Majalengka,
Sumedang dan Cirebon

Barat : Kabupaten Subang

Timur : Laut Jawa dan Kabupaten Cirebon

Struktur Organisasi Pemerintah Kabupaten Indramayu terdiri dari 2 Sekretariat, 8 Badan, 15 Dinas, 2 Kantor, 31 Kantor Kecamatan, dan 8 Kantor Kelurahan dengan jumlah pegawai negeri sebanyak 13.400 orang. Jika dilihat dari Golongan Ruang Pegawai Negeri yang berada di Kabupaten

With 2.099,42 Km² regional broadly, Indramayu Regency represent a wide administrative territory. In order to evenly distribute the development result hence governance instrument which making planning and execute development is needed. Besides this governance instrument, public participation is the activator of development wheel. With good performance governance instrument we all expect development can be enjoyed by entire society.

2.1 Government

Indramayu Regency nowadays has 309 villages and 8 special villages. The village and special village spread in 31 districts. As for regional boundary Regency of Indramayu shall be as follows

Northside : Java Sea Side

Southside : Majalengka, Sumedang and Cirebon Regency

Westside : Subang Regency

Eastside : Java Sea And Cirebon Regency

The structure of Governance Organization of Indramayu Regency consisted of 2 Secretary, 8 Board, 17 Regency Institution, 2 Office, 31 Office of Subdistrict and 8 Office of Special Village. The number of civil organization officer noted as 13.400 people. If seen from its level of rank the number of civil organization officer who work

Indramayu terdiri dari 103 pegawai golongan I, 2.257 pegawai golongan II, 5.460 pegawai golongan III dan 4.509 pegawai golongan IV. Sedang bila dilihat dari jabatan struktural/ eselon tercatat sebanyak 1.171 pegawai menduduki jabatan struktural dari eselon IV B sampai eselon II A.

DPRD Kabupaten Indramayu masa bhakti 2014 – 2019 terdiri atas 6 fraksi dan 4 komisi dengan jumlah anggota dewan keseluruhan sebanyak 49 orang.

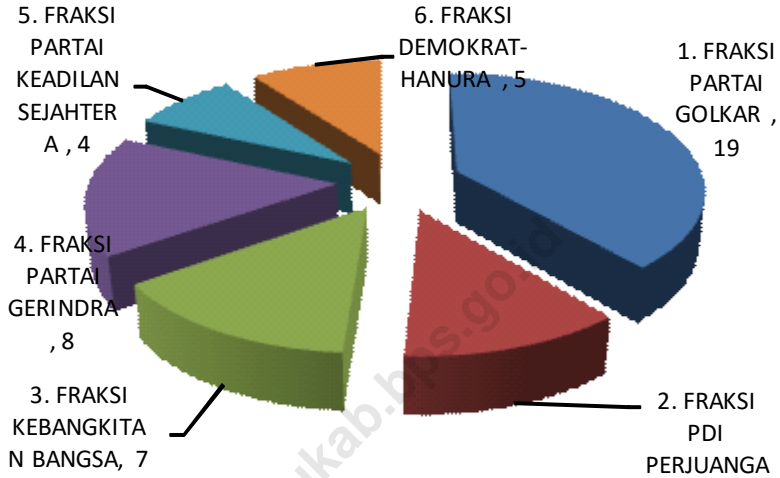
in Regency of Indramayu consisted of 103 officer of level I, 2.257 officer of level II, 5.460 officer of level III and 4.509 officer of faction IV. While if seen from its echelon position noted 1.171 officer occupy structural position from echelon of IV B until echelon of II A.

Parliament of Indramayu Regency 2014 – 2019 period consisted of 6 faction and 4 commission with 49 member of council.

DISTRIBUSI BANYAKNYA ANGGOTA DPRD MENURUT FRAKSI DAN KOMISI

Gambar
Figure : 2.1

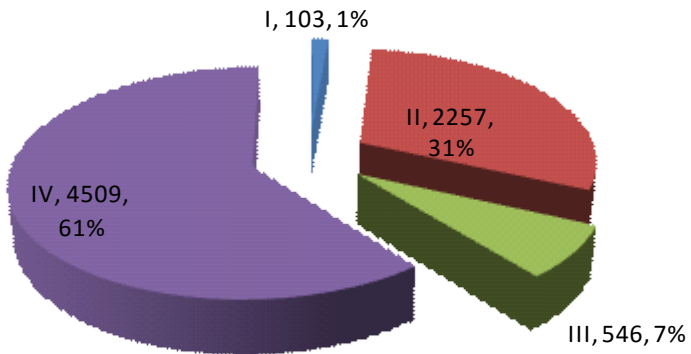
DI DPRD KABUPATEN INDRAMAYU TAHUN SIDANG 2017
Distribution of Parliament Member by Fraction and Comission
Of Parliament of Indramayu Regency 2017



PERSENTASE BANYAKNYA PNS MENURUT GOLONGAN RUANG DI KABUPATEN INDRAMAYU TAHUN 2017

Gambar
Figure : 2.1

Percentage of Number of Civil Government Officer by Ranks
Indramayu 2017



2.1 WILAYAH ADMINISTRASI

JUMLAH DESA, RW, DAN RT

Tabel : 2.1.1
Table

DI KABUPATEN INDRAMAYU TAHUN 2017
Number of Villages, RW and RT
In Indramayu 2017

KECAMATAN <i>Sub Regency</i>	JUMLAH/Total		
	Desa/Village	RW	RT
(1)	(2)	(4)	(5)
010. HAURGEULIS	10	95	267
011. GANTAR	7	78	190
020. KROYA	9	48	153
030. GABUSWETAN	10	46	114
040. CIKEDUNG	7	59	259
041. TERISI	9	58	263
050. LELEA	11	80	231
060. BANGODUA	8	32	94
061. TUKDANA	13	59	171
070. WIDASARI	10	37	140
080. KERTASEMAYA	13	43	222
081. SUKAGUMIWANG	7	31	145
090. KRANGKENG	11	48	168
100. KARANGAMPEL	11	40	160
101. KEDOKANBUNDER	7	34	133
110. JUNTINYUAT	12	83	328
120. SLIYEG	14	62	279
130. JATIBARANG	15	75	337
140. BALONGAN	10	43	149
150. INDRAMAYU	18	120	443
160. SINDANG	10	72	253
161. CANTIGI	7	33	98
162. PASEKAN	6	39	147
170. LOHBENER	12	45	231
171. ARAHAN	8	28	151
180. LOSARANG	12	45	188
190. KANDANGHAUR	13	73	212
200. BONGAS	8	32	111
210. ANJATAN	13	75	276
220. SUKRA	8	38	156
221. PATROL	8	38	133
TAHUN 2017	317	1.689	6.202
TAHUN 2016	317	1.688	6.186
TAHUN 2015	317	1.684	6.176

Sumber : Badan Pemberdayaan Masyarakat dan Desa Kabupaten Indramayu

2.2 DPRD

Tabel
Table : 2.2.1

**BANYAKNYA ANGGOTA DPRD MENURUT FRAKSI DAN KOMISI
DI DPRD KABUPATEN INDRAMAYU TAHUN SIDANG 2017**
*Parliament Member by Fraction and Commission
Of Parliament of Indramayu Regency 2017*

FRAKSI <i>Fraction</i>	KOMISI A <i>Comission A</i>	KOMISI B <i>Comission B</i>	KOMISI C <i>Comission C</i>	KOMISI D <i>Comission D</i>	UNSUR PIMPINAN	JUMLAH
(1)	(2)	(3)	(4)	(5)	(6)	(7)
1. FRAKSI PARTAI GOLKAR	5	4	5	4	1	19
2. FRAKSI PDI PERJUANGAN	2	1	1	1	1	6
3. FRAKSI KEBANGKITAN BANGSA	1	2	1	2	1	7
4. FRAKSI PARTAI GERINDRA	2	2	1	2	1	8
5. FRAKSI PARTAI KEADILAN SEJAHTERA	1	1	1	1	-	4
6. FRAKSI DEMOKRAT- HANURA	2	1	1	1	-	5
JUMLAH	13	11	10	11	4	49

Sumber/Source : DPRD Kabupaten Indramayu / Parliament of Indramayu Regency

Tabel
Table : 2.2.2

**BANYAKNYA SURAT KEPUTUSAN YANG DIHASILKAN DPRD
KABUPATEN INDRAMAYU MENURUT BULAN TAHUN 2017**
*Number of Parliament Decrees and Official Chairperson's Decree Paper
Of Parliament of Indramayu Regency 2017*

BULAN/ <i>Month</i>	BANYAKNYA KEPUTUSAN <i>Number of Parliament Degrees</i>	
	DPRD <i>Parliament</i>	PIMPINAN DPRD <i>Parliamentary leadership</i>
(1)	(2)	(3)
JANUARI / <i>January</i>	3	-
FEBRUARI/ <i>February</i>	-	1
MARET/ <i>March</i>	1	-
APRIL/ <i>April</i>	2	-
MEI/ <i>May</i>	5	1
JUNI/ <i>June</i>	5	1
JULI/ <i>July</i>	5	-
AGUSTUS/ <i>August</i>	2	-
SEPTEMBER/ <i>September</i>	7	1
OKTOBER/ <i>October</i>	1	2
NOVEMBER/ <i>November</i>	4	-
DESEMBER/ <i>December</i>	4	1
JUMLAH	39	7

Sumber/*Source* : DPRD Kabupaten Indramayu / *Parliament of Indramayu Regency*

FREKUENSI KEGIATAN DPRD KABUPATEN INDRAMAYU MENURUT BULAN

Tabel : 2.2.3
Table

TAHUN SIDANG 2017
Parliament Activity Frequency by Month
Indramayu Regency 2017

BULAN	Rapat Paripurna Plenary meeting	Rapat Kerja Working meetings	Rapat Komisi Commision meeting	Reses Recess	Kunjungan Kerja Working Visit
(1)	(2)	(3)	(4)	(5)	(6)
JANUARI /January	1	16	5	-	5
FEBRUARI/February	1	14	8	1	3
MARET/March	3	7	6	-	2
APRIL/April	2	3	2	-	4
MEI/May	5	16	6	1	-
JUNI/June	3	7	-	-	4
JULI/July	4	11	5	-	3
AGUSTUS/August	1	5	3	-	9
SEPTEMBER/ September	4	25	14	-	3
OKTOBER/October	3	16	9	-	4
NOVEMBER/November	2	9	3	1	8
DESEMBER/December	10	4	-	-	4
JUMLAH	39	133	61	3	49

Sumber/Source : DPRD Kabupaten Indramayu / Parliament of Indramayu Regency

2.3 PEGAWAI NEGERI

Tabel : 2.3.1
Table

**BANYAKNYA PNS MENURUT GOLONGAN RUANG
DI KABUPATEN INDRAMAYU TAHUN 2017**
*Number of Civil Government Officer by Ranks
Indramayu 2017*

DINAS/INSTANSI	GOLONGAN/RUANG				JUMLAH Total
	I	II	III	IV	
(1)	(2)	(3)	(4)	(5)	(6)
1 Sekretariat Daerah	4	55	80	17	156
2 Sekretariat Dewan Perwakilan Rakyat Daerah	0	18	28	4	50
3 BKPSDM	0	15	38	4	57
4 Badan Keuangan Daerah	0	20	75	7	102
5 BPBD	0	7	9	7	23
6 BAPPEDA	0	15	30	8	53
7 Dinas Kearsipan dan Perpustakaan	0	9	23	7	39
8 Dinas Kebudayaan dan Pariwisata	0	10	25	14	49
9 Dinas Kepemudaan dan Olahraga	0	11	15	6	32
10 Dinas Kependudukan dan Catatan Sipil	0	26	33	5	64
11 Dinas Kesehatan	4	274	1039	108	1425
12 Dinas Ketahanan Pangan	2	7	16	8	33
13 Dinas Komunikasi dan Informatika	0	15	25	5	45
14 Dinas Koperindag	5	127	64	4	200
15 Dinas Lingkungan Hidup	26	54	43	8	131
16 Dinas Pekerjaan Umum dan Penataan Ruang	7	265	141	8	421
17 Dinas Pemberdayaan Masyarakat Desa	1	10	23	4	38
18 Dinas pemberdayaan Perempuan dan Perlindungan Anak	0	5	20	5	30
19 Dinas Penanaman Modal dan Pelayanan Terpadu Satu Pintu	0	9	27	5	41
20 Dinas Pendidikan	26	601	2528	4076	7231
SUB JUMLAH / Sub Total	75	1.553	4.282	4.310	10.220

Sumber : Badan Kepegawaian Daerah Indramayu
Source : *Regional Personnel of Indramayu*

Tabel
Table : 2.3.1

Lanjutan
Continued

DINAS/INSTANSI	GOLONGAN/RUANG				JUMLAH <i>Total</i>
	I	II	III	IV	
(1)	(2)	(3)	(4)	(5)	(6)
21 Dinas Pengendalian Penduduk dan Keluarga Berencana	0	10	42	9	61
22 Dinas Perhubungan	0	65	31	6	102
23 Dinas Perikanan dan Kelautan	0	6	39	9	54
24 Dinas Pertanian	0	37	101	27	165
25 Dinas Perumahan, Kawasan Per- mukiman, dan Pertanahan	8	49	48	4	109
26 Dinas Peternakan dan Kesehatan Hewan	0	4	17	8	29
27 Dinas Sosial	0	9	21	5	35
28 Dinas Tenaga Kerja	0	9	34	4	47
29 INSPEKTORAT	1	12	35	10	58
30 Kantor Kesbangpol	0	11	7	2	20
31 Satpol PP dan Damkar	1	103	46	7	157
32 RSUD Indramayu	10	52	259	44	365
33 RSUD Pantura M.A Sentot Patrol	0	10	65	8	83
34 Kantor Kecamatan	6	298	384	56	744
35 Kantor Kelurahan	2	29	49	0	74
SUB JUMLAH / Sub Total	28	704	1.178	199	2.103
JUMLAH / Total	103	2.257	5.460	4.509	12.329

Sumber : Badan Kepegawaian Daerah Indramayu
Source : *Regional Personnel of Indramayu*

**BANYAKNYA PNS MENURUT GOLONGAN ESELON
DI KABUPATEN INDRAMAYU TAHUN 2017**
*Number of Civil Government Officer by Structural Echelon
Indramayu 2017*

Tabel
Table : 2.3.2

DINAS/INSTANSI	GOLONGAN ESELON						JUMLAH Total
	IIA	IIB	IIIA	IIIB	IVA	IVB	
(1)	(2)	(3)	(4)	(5)	(6)	(7)	(8)
1 Sekretariat Daerah	1	6	9	0	27	0	43
2 Sekretariat Dewan Perwakilan Rakyat Daerah	0	1	3	0	9	0	13
3 BKPSDM	0	1	1	4	15	0	21
4 Badan Keuangan Daerah	0	1	1	6	21	0	29
5 BPBD	0	1	0	4	9	0	14
6 BAPPEDA	0	1	1	5	18	0	25
7 Dinas Kearsipan dan Perpustakaan	0	1	1	2	8	0	12
8 Dinas Kebudayaan dan Pariwisata	0	1	1	3	11	0	16
9 Dinas Kepemudaan dan Olahraga	0	1	1	2	8	0	12
10 Dinas Kependudukan dan Catatan Sipil	0	1	1	3	18	0	23
11 Dinas Kesehatan	0	1	1	4	66	49	121
12 Dinas Ketahanan Pangan	0	1	1	2	8	0	12
13 Dinas Komunikasi dan Informatika	0	1	1	3	11	0	16
14 Dinas Koperindag	0	1	1	4	15	0	21
15 Dinas Lingkungan Hidup	0	1	1	4	24	0	30
16 Dinas Pekerjaan Umum dan Penataan Ruang	0	1	1	6	38	0	46
17 Dinas Pemberdayaan Masyarakat Desa	0	1	1	3	11	0	16
18 Dinas pemberdayaan Perempuan dan Perlindungan Anak	0	1	1	2	8	0	12
19 Dinas Penanaman Modal dan Pelayanan Terpadu Satu Pintu	0	1	1	4	14	0	20
20 Dinas Pendidikan	0	1	1	4	47	32	85
SUB JUMLAH / Sub Total	1	25	29	65	386	81	587

Sumber : Badan Kepegawaian Daerah Indramayu
Source : *Regional Personnel of Indramayu*

Tabel
Table : 2.3.2

Lanjutan
Continued

DINAS/INSTANSI	GOLONGAN ESELON						JUMLAH <i>Total</i>
	IIA	IIB	IIIA	IIIB	IVA	IVB	
(1)	(2)	(3)	(4)	(5)	(6)	(7)	(8)
21 Dinas Pengendalian Penduduk dan Keluarga Berencana	0	1	1	2	39	0	43
22 Dinas Perhubungan	0	1	1	3	12	0	17
23 Dinas Perikanan dan Kelautan	0	1	1	3	27	0	32
24 Dinas Pertanian	0	1	1	3	28	0	33
25 Dinas Perumahan, Kawasan Permukiman, dan Pertanahan	0	1	1	3	17	0	22
26 Dinas Peternakan dan Kesehatan Hewan	0	1	1	3	12	0	17
27 Dinas Sosial	0	1	1	3	11	0	16
28 Dinas Tenaga Kerja	0	1	1	3	11	0	16
29 INSPEKTORAT	0	1	5	0	3	0	9
30 Kantor Kesbangpol	0	0	1	0	4	0	5
31 Satpol PP dan Damkar	0	1	1	4	15	0	21
32 RSUD Indramayu	0	0	2	6	12	0	20
33 RSUD Pantura M.A Sentot Patrol	0	0	1	4	9	0	14
34 Kantor Kecamatan	0	0	31	31	155	62	279
35 Kantor Kelurahan	0	0	0	0	8	32	40
SUB JUMLAH / Sub Total	0	10	49	68	363	94	584
JUMLAH / Total	1	35	78	133	749	175	1.171

Sumber : Badan Kepegawaian Daerah Indramayu

Source : Regional Personnel of Indramayu

Tabel : 2.4
Table

PENERBITAN AKTA DAN PERISTIWA PENTING (PENCATATAN PINGGIR)
OLEH DINAS KEPENDUDUKAN DAN CATATAN SIPIL
KABUPATEN INDRAMAYU TAHUN 2017
Number of Civil Certificats and event report
by Dinas Kependudukan dan Catatan Sipil Indramayu 2017

NO.	AKTA-AKTA CATATAN SIPIL DAN PERISTIWA PENTING <i>Civil Certificats and Event Report</i>	JUMLAH <i>Total</i>
(1)	(2)	(3)
AKTA-AKTA CATATAN SIPIL / CIVIL CERTIFICAT		
1	Kelahiran / <i>birth</i>	
	a. Kelahiran Umum (lahir 0 –60 hari)	7.661
	b. Kelahiran Tambahan (lahir lebih dari 60 hari)	48.664
2	Perkawinan / <i>Marriage</i>	30
3	Perceraian / <i>divorce</i>	3
4	Kematian / <i>mortality</i>	925
5	Kutipan Kedua / <i>The Second Quotation</i>	1.362
PERISTIWA PENTING (PENCATATAN PINGGIR) / EVENT REPORT		
7	Pengakuan Anak / <i>recognition of children</i>	5
8	Perubahan Nama / <i>Change of Name</i>	24
9	Pengesahan Anak / <i>Children Legalization</i>	2
10	Perubahan Kewarganegaraan /	-
11	Lainnya / <i>Other</i>	-
JUMLAH / Total		58.676

Sumber/Source : Dinas Kependudukan dan Catatan Sipil

PRODUK SERTIFIKAT BADAN PERTANAHAN NASIONAL
KABUPATEN INDRAMAYU TAHUN 2015
Number of Land Certificate Issued by Badan Pertanahan Nasional
Indramayu 2015

Tabel
Table : 2.5

BULAN <i>Month</i>	SERTIFIKAT / Certificat						JUMLAH <i>Total</i>
	Hak Milik	Hak Paka	Hak Guna Bangunan	Hak Tanggungan	Peralihan Hak / BN	Hak Guna Usaha	
(1)	(2)	(3)	(4)	(5)	(6)	(7)	(8)
JANUARI <i>January</i>	267	1	66	188	195	0	717
FEBRUARI <i>February</i>	162	0	9	252	194	0	617
MARET <i>March</i>	277	4	139	270	248	0	938
APRIL <i>April</i>	198	1	31	398	360	0	988
MEI <i>May</i>	187	0	234	167	218	0	806
JUNI <i>June</i>	212	1	119	337	233	0	902
JULI <i>July</i>	145	0	18	192	199	0	554
AGUSTUS <i>August</i>	197	0	77	227	215	0	716
SEPTEMBER <i>September</i>	192	0	248	252	151	0	843
OKTOBER <i>October</i>	228	31	51	279	206	0	795
NOVEMBER <i>November</i>	291	1	16	333	277	0	918
DESEMBER <i>December</i>	155	4	118	290	273	0	840
JUMLAH <i>Total</i>	2511	43	1126	3185	2769	0	9634

Sumber : Badan Pertanahan Nasional Kabupaten Indramayu

Halaman ini sengaja
dikosongkan

<https://indramayukab.bps.go.id>



BAB

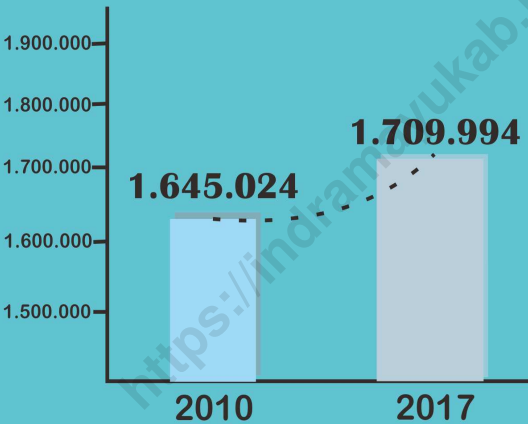
03

**KEPENDUDUKAN
DAN
KETENAGAKERJAAN**

*POPULATION
AND
EMPLOYMENT*

2017

1.709.994 PENDUDUK



Sejak tahun 2010,
Populasi di Indramayu
telah meningkat
sebesar
64.970 jiwa



TIGA KECAMATAN
DENGAN JUMLAH
PENDUDUK
TERBESAR

113.515

Indramayu

88.585

Haurgeulis

84.653

Kadanghaur

Permasalahan dibidang kependudukan merupakan salah satu isu penting dalam perencanaan maupun evaluasi hasil pelaksanaan pembangunan. Berbagai indikator kependudukan dapat digunakan untuk melihat kondisi suatu wilayah. seperti adanya laju pertumbuhan yang tinggi, kepadatan penduduk yang terlalu rendah atau terlalu tinggi yang menunjukkan penyebaran penduduk di suatu wilayah serta indikator-indikator lainnya. Dari berbagai indikator tersebut maka masalah kependudukan di dalam proses pembangunan dapat diidentifikasi.

Demographic problems represent one of the important issue in the planning and evaluating result of development. Various demographic indicator applicable to see a region condition, like high or low growth rate, low density or high density showing resident spreading in a region and also other indicator. From various demography indicator then population problem in course of development can be identified.

3.1 Jumlah Dan Laju Pertumbuhan Penduduk

Pada akhir Tahun 2016 jumlah penduduk Kabupaten Indramayu tercatat sebanyak 1.700.815 jiwa. Sedangkan pada akhir Tahun 2017 angka tersebut telah berubah menjadi 1.709.994 jiwa, keadaan ini menunjukkan adanya kenaikan sebesar 9.179 jiwa, dengan demikian laju pertumbuhan penduduk Kabupaten Indramayu Tahun 2016-2017 sebesar 0,54%.

3.1 Population And Growth Rate

By the end of Year 2016 according to public registration, number of Indramayu population noted as much 1.700.815 people. While the end of Year 2017 the number have turned into 1.709.994 people, this condition show existence of increase equal to 9.179 people, thereby the population growth rate of Indramayu Regency equal of year 2016-2017 to 0,54 percent.

3.2 Komposisi Penduduk Laki-laki dan Perempuan

Adapun komposisi jumlah penduduk Indramayu Tahun 2017 ini terdiri dari Laki-laki 880.619 jiwa dan penduduk perempuan 829.375 jiwa. Komposisi Penduduk Kabupaten Indramayu menurut struktur umur dan jenis kelamin dapat digambarkan dengan jelas oleh piramida penduduk. Dari piramida penduduk dapat dilihat bahwa selama lima tahun terakhir telah terjadi penurunan fertilitas.

3.3 Kepadatan Penduduk

Luas wilayah Kabupaten Indramayu kurang lebih 2.099,42 km². Dengan jumlah penduduk sebanyak 1.709.994 jiwa, kepadatan penduduk di Kabupaten Indramayu kurang lebih sebesar 814 jiwa/ Km². Kecamatan dengan kepadatan penduduk tertinggi adalah Kecamatan Karangampel yaitu sebesar 2.038 jiwa/ Km², sedangkan yang terendah adalah Kecamatan Cantigi 227 jiwa/ Km².

3.2 Composition of Sex Ratio

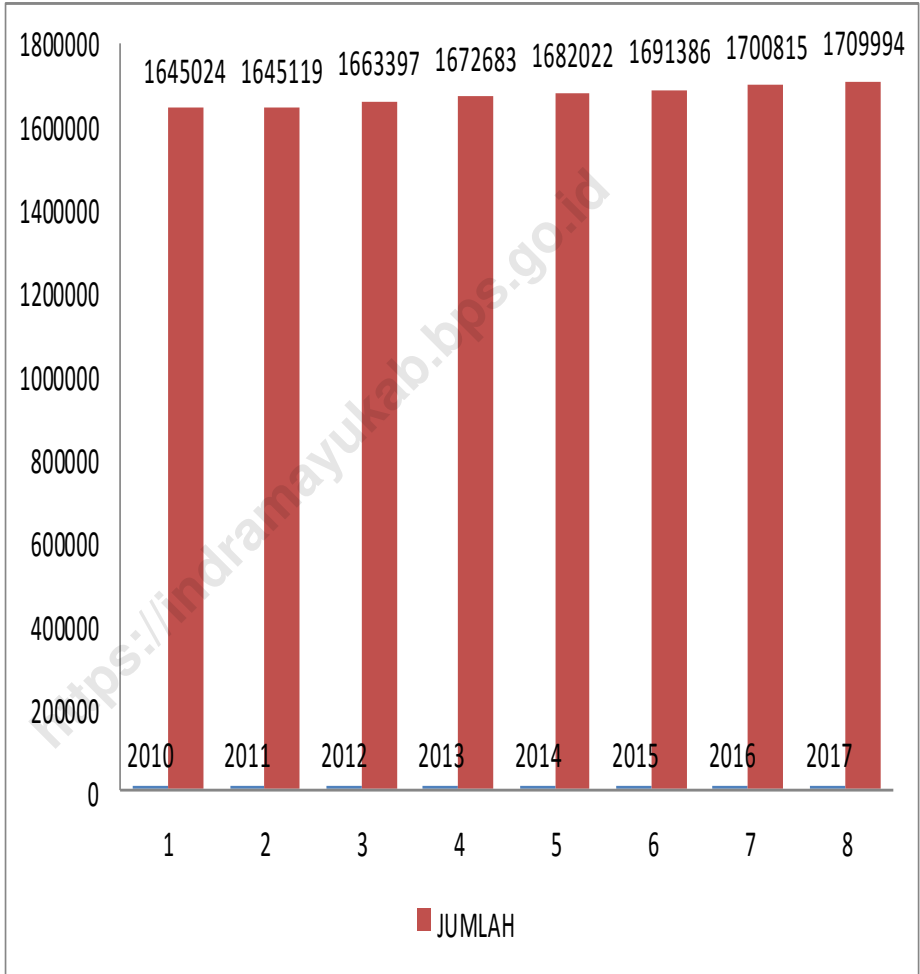
As for Indramayu population composition on Year 2017 consisted of 880.619 male resident and 829.619 female resident. Population composition of Indramayu according to age structure and gender can be depicted clearly by population pyramid. It is clearly seen from the pyramid that during the last five year fertility degradation have been happened.

3.3 Population Density

Indramayu regional broad approximately 2.099,42 km². With number of population reached 1.709.994 people, population density in Indramayu Regency equal to 814 people perkilometers square. District with highest density is Karangampel Sub-District that is equal to 2.038 people perkilometers square, while the lowest is Cantigi Sub-District that reached 227 people perkilometers square.

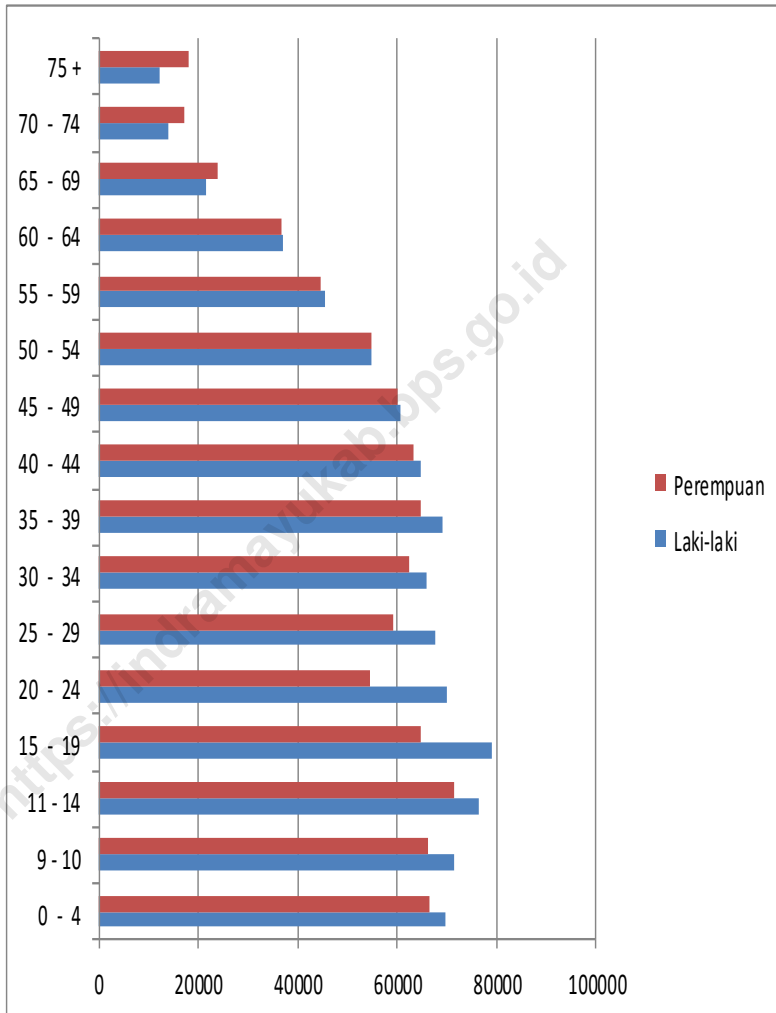
Gambar : 3.1
Figure

**DIAGRAM JUMLAH PENDUDUK KABUPATEN INDRAMAYU
TAHUN 2010 – 2017**
Total Population In Indramayu Regency
2010 – 2017



Gambar : 3.2
Figure

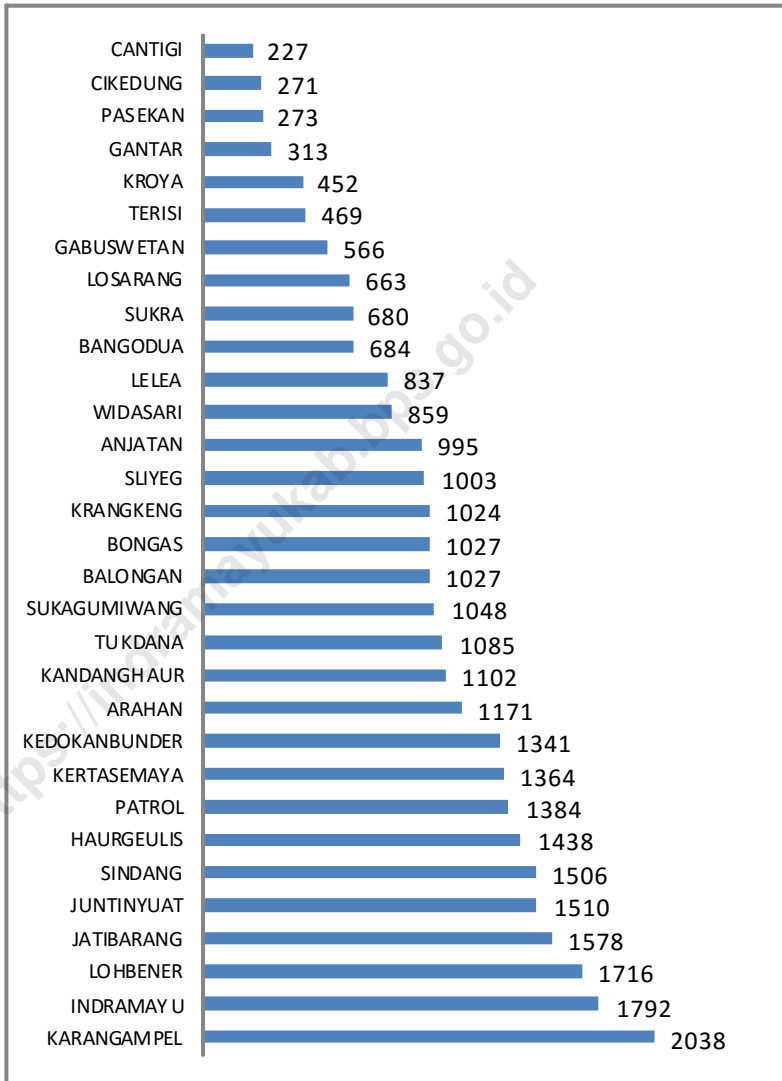
DIAGRAM PENDUDUK KABUPATEN INDRAMAYU MENURUT KELOMPOK UMUR DAN JENIS KELAMIN TAHUN 2017
Diagram Number Of Population By Age Classification And Gender 2017



**KEPADATAN PENDUDUK PER KM² DI KABUPATEN INDRAMAYU
TAHUN 2017**

Gambar : 3.3
Figure

Population Density by Km² in Indramayu 2017



3.1 Kependudukan
Tabel
Table : **3.1.1**

PENDUDUK KABUPATEN INDRAMAYU
TAHUN 2010 – 2017
Total Population In Indramayu Regency
2010 – 2017

TAHUN	LAKI-LAKI	PEREMPUAN	JUMLAH
(1)	(2)	(3)	(4)
2010	846.983	798.041	1.645.024
2011	856.704	802.415	1.645.119
2012	856.500	806.897	1.663.397
2013	861.417	811.266	1.672.683
2014	866.107	815.915	1.682.022
2015	870.902	820.484	1.691.386
2016	875.815	825.000	1.700.815
2017	880.619	829.375	1.709.994

Sumber/Source : Badan Pusat Statistik Kabupaten Indramayu

Tabel
Table : 3.1.2

**PENDUDUK KABUPATEN INDRAMAYU MENURUT
KELOMPOK UMUR DAN JENIS KELAMIN TAHUN 2017**
*Number Of Population By Age Classification And Gender
2017*

UMUR/KELOMPOK UMUR	P E N D U D U K		
	Laki-laki	Perempuan	Jumlah
(1)	(2)	(3)	(4)
0 - 4	69.868	66.611	136.479
5 - 9	71.414	66.359	137.773
10 - 14	76.436	71.381	147.817
15 - 19	79.191	64.893	144.084
20 - 24	70.155	54.661	124.816
25 - 29	67.656	59.377	127.033
30 - 34	66.101	62.427	128.528
35 - 39	69.145	64.769	133.914
40 - 44	64.720	63.465	128.185
45 - 49	60.826	60.093	120.919
50 - 54	54.744	54.846	109.590
55 - 59	45.453	44.716	90.169
60 - 64	37.048	36.751	73.799
65 - 69	21.675	23.911	45.586
70 - 74	14.019	17.082	31.101
75 +	12.168	18.033	30.201
TAHUN 2017	880.619	829.375	1.709.994

Sumber/Source : Badan Pusat Statistik Kabupaten Indramayu

Tabel
Table : 3.1.3

**JUMLAH PENDUDUK KECAMATAN HAURGEULIS
MENURUT DESA DAN JENIS KELAMIN TAHUN 2017**
*Number Of Population in Haurgeulis Sub-Regency
By Village and Sex 2017*

D E S A	P E N D U D U K		
	Laki-laki	Perempuan	Jumlah
(1)	(2)	(3)	(4)
1. HAURKOLOT	3.065	2.966	6.031
2. HAURGEULIS	3.709	3.472	7.181
3. SUKAJATI	5.095	4.845	9.940
4. WANAKAYA	4.599	4.404	9.003
5. KARANGTUMARITIS	4.696	4.509	9.205
6. KERTANEGARA	4.955	4.735	9.690
7. CIPANCUH	4.727	4.689	9.416
8. MEKARJATI	6.014	5.727	11741
9. SIDADADI	3.052	2.768	5.820
10. SUMBERMULYA	5.427	5.131	10.558
TAHUN 2017	45.339	43.246	88.585

Sumber/Source : Badan Pusat Statistik Kabupaten Indramayu

Tabel
Table : 3.1.4

**JUMLAH PENDUDUK KECAMATAN GANTAR
MENURUT DESA DAN JENIS KELAMIN TAHUN 2017**
*Number Of Population in Gantar Sub-Regency
By Village and Sex 2017*

DESA	PENDUDUK		
	Laki-laki	Perempuan	Jumlah
(1)	(2)	(3)	(4)
1 BANTARWARU	2.485	2.421	4.906
2 SANCA	3.557	3.547	7.104
3 MEKARJAYA	9.818	9.668	19.486
4 GANTAR	5.473	5.244	10.717
5 SITURAJA	5.184	4.847	10.031
6 BALERAJA	4.317	4.225	8.542
7 MEKARWARU	2.736	2.636	5.372
TAHUN 2017	33.570	32.588	66.158

Sumber/Source : Badan Pusat Statistik Kabupaten Indramayu

Tabel
Table : 3.1.5

**JUMLAH PENDUDUK KECAMATAN KROYA
MENURUT DESA DAN JENIS KELAMIN TAHUN 2017**
*Number Of Population in Kroya Sub-Regency
By Village and Sex 2017*

D E S A	P E N D U D U K		
	Laki-laki	Perempuan	Jumlah
(1)	(2)	(3)	(4)
1 SUKASLAMET	4.784	4.407	9.191
2 TANJUNGKERTA	3.432	3.045	6.477
3 KROYA	3.472	3.345	6.817
4 SUMBON	3.202	3.022	6.224
5 SUKAMELANG	2.708	2.563	5.271
6 TEMIYANG	4.242	4.155	8.397
7 TEMIYANGSARI	3.546	3.228	6.774
8 JAYAMULYA	4.143	4.219	8.362
9 SUMBERJAYA	1.879	1.658	3.537
TAHUN 2017	31.408	29.642	61.050

Sumber/Source : Badan Pusat Statistik Kabupaten Indramayu

Tabel : 3.1.6
Table

**JUMLAH PENDUDUK KECAMATAN GABUSWETAN
MENURUT DESA DAN JENIS KELAMIN TAHUN 2017**
*Number Of Population in Gabuswetan Sub-Regency
By Village and Sex 2017*

DESA	PENDUDUK		
	Laki-laki	Perempuan	Jumlah
(1)	(2)	(3)	(4)
1 KEDUNGDAWA	3.037	2.785	5.822
2 BABAKANJAYA	2.580	2.365	4.945
3 GABUSKULON	3.778	3.775	7.553
4 SEKARMULYA	1.742	1.773	3.515
5 KEDOKANGABUS	3.080	3.058	6.138
6 RANCAMULYA	1.526	1.533	3.059
7 RANCAHAN	2.038	1.935	3.973
8 GABUSWETAN	2.995	2.809	5.804
9 DRUNTEN WETAN	4.645	4.363	9.008
10 DRUNTEN KULON	2.408	2.414	4.822
TAHUN 2017	27.829	26.810	54.639

Sumber/Source : Badan Pusat Statistik Kabupaten Indramayu

Tabel
Table : 3.1.7

**JUMLAH PENDUDUK KECAMATAN CIKEDUNG
MENURUT DESA DAN JENIS KELAMIN TAHUN 2017**
*Number Of Population in Cikedung Sub-Regency
By Village and Sex 2017*

D E S A	P E N D U D U K		
	Laki-laki	Perempuan	Jumlah
(1)	(2)	(3)	(4)
1 LOYANG	3.152	2.989	6.141
2 AMIS	3.207	3.276	6.483
3 JATISURA	2.024	2.034	4.058
4 JAMBAK	2.481	2.521	5.002
5 CIKEDUNG	3.923	3.884	7.807
6 CIKEDUNG LOR	3.124	3.108	6.232
7 MUNDAKJAYA	2.030	1.911	3.941
TAHUN 2017	19.941	19.723	39.664

Sumber/Source : Badan Pusat Statistik Kabupaten Indramayu

Tabel
Table : 3.1.8

**JUMLAH PENDUDUK KECAMATAN TERISI
MENURUT DESA DAN JENIS KELAMIN TAHUN 2017**
*Number Of Population in Terisi Sub-Regency
By Village and Sex 2017*

DESA	PENDUDUK		
	Laki-laki	Perempuan	Jumlah
(1)	(2)	(3)	(4)
1 CIKAWUNG	3.824	3.799	7.623
2 JATIMUNGUL	3.222	3.076	6.298
3 JATIMULYA	4.005	3.658	7.663
4 PLOSOKEREP	2.673	2.373	5.046
5 RAJASINGA	3.653	3.303	6.956
6 KARANGASEM	2.954	2.742	5.696
7 CIBERENG	2.896	2.647	5.543
8 KENDAYAKAN	2.381	2.331	4.712
9 MANGGUNGAN	2.552	2.456	5.008
TAHUN 2016	28.160	26.385	54.545

Sumber/Source : Badan Pusat Statistik Kabupaten Indramayu

Tabel
Table : 3.1.9

**JUMLAH PENDUDUK KECAMATAN LELEA
MENURUT DESA DAN JENIS KELAMIN TAHUN 2017**
*Number Of Population in Lelea Sub-Regency
By Village and Sex 2017*

D E S A	P E N D U D U K		
	Laki-laki	Perempuan	Jumlah
(1)	(2)	(3)	(4)
1 TUNGGUL PAYUNG	3.286	3.275	6.561
2 TUGU	3.030	3.160	6.190
3 NUNUK	2.178	2.251	4.429
4 TEMPEL	1.820	1.746	3.566
5 PANGAUBAN	1.940	1.804	3.744
6 TELAGASARI	1.600	1.627	3.227
7 LANGGENSARI	1.589	1.553	3.142
8 TAMANSARI	2.787	2.736	5.523
9 LELEA	2.060	2.058	4.118
10 CEMPEH	2.106	1.971	4.077
11 TEMPELKULON	1.272	1.192	2.464
TAHUN 2017	23.668	23.373	47.041

Sumber/Source : Badan Pusat Statistik Kabupaten Indramayu

Tabel : 3.1.10
Table

**JUMLAH PENDUDUK KECAMATAN BANGODUA
MENURUT DESA DAN JENIS KELAMIN TAHUN 2017**
*Number Of Population in Bangodua Sub-Regency
By Village and Sex 2017*

D E S A	P E N D U D U K		
	Laki-laki	Perempuan	Jumlah
(1)	(2)	(3)	(4)
1 MULYASARI	1.104	1.145	2.249
2 BANGODUA	2.160	2.062	4.222
3 BEDUYUT	1.104	1.089	2.193
4 KARANGGETAS	2.329	2.173	4.502
5 TEGAL GIRANG	1.922	1.833	3.755
6 WANASARI	2.028	1.914	3.942
7 MALANGSARI	1.898	1.690	3.588
8 RANCASARI	1.662	1.728	3.390
TAHUN 2017	14.207	13.634	27.841

Sumber/Source : Badan Pusat Statistik Kabupaten Indramayu

Tabel
Table : 3.1.11

**JUMLAH PENDUDUK KECAMATAN TUKDANA
MENURUT DESA DAN JENIS KELAMIN TAHUN 2017**
*Number Of Population in Tukdana Sub-Regency
By Village and Sex 2017*

D E S A	P E N D U D U K		
	Laki-laki	Perempuan	Jumlah
(1)	(2)	(3)	(4)
1 BODAS	829	824	1.653
2 GADEL	2.590	2.639	5.229
3 RANCAJAWAT	2.322	2.269	4.591
4 KERTICALA	1.889	1.814	3.703
5 SUKAMULYA	2.684	2.423	5.107
6 KARANGKERTA	1.849	1.728	3.577
7 CANGKO	1.817	1.771	3.588
8 PAGEDANGAN	988	832	1.820
9 SUKAPERNA	2.347	2.160	4.507
10 SUKADANA	2.771	2.551	5.322
11 TUKDANA	2.672	2.467	5.139
12 LAJER	2.139	2.000	4.139
13 MEKARSARI	1.164	1.121	2.285
TAHUN 2017	26.061	24.599	50.660

Sumber/Source : Badan Pusat Statistik Kabupaten Indramayu

Tabel
Table : **3.1.12**

**JUMLAH PENDUDUK KECAMATAN WIDASARI
MENURUT DESA DAN JENIS KELAMIN TAHUN 2017**
*Number Of Population in Widasari Sub-Regency
By Village and Sex 2017*

DESA	PENDUDUK		
	Laki-laki	Perempuan	Jumlah
(1)	(2)	(3)	(4)
1 BANGKALOA ILIR	2.703	2.443	5.146
2 WIDASARI	2.418	2.134	4.552
3 KALENSARI	629	628	1.257
4 BUNDER	2.334	2.146	4.480
5 UJUNGARIS	2.354	2.167	4.521
6 KONGSIJAYA	1.750	1.558	3.308
7 UJUNGJAYA	1.674	1.574	3.248
8 UJUNGPENDOKJAYA	960	935	1.895
9 LEUWIGEDE	1.784	1.772	3.556
10 KASMARAN	879	809	1.688
TAHUN 2017	17.485	16.166	33.651

Sumber/Source : Badan Pusat Statistik Kabupaten Indramayu

Tabel
: 3.1.13
Table

**JUMLAH PENDUDUK KECAMATAN KERTASEMAYA
MENURUT DESA DAN JENIS KELAMIN TAHUN 2017**
*Number Of Population in Kertasemaya Sub-Regency
By Village and Sex 2017*

D E S A	P E N D U D U K		
	Laki-laki	Perempuan	Jumlah
(1)	(2)	(3)	(4)
1 TULUNGAGUNG	4.308	4.182	8.490
2 JENGKOK	2.630	2.395	5.025
3 TEGALWIRANGRONG	830	824	1.654
4 MANGUNTARA	272	238	510
5 JAMBE	2.445	2.305	4.750
6 LEMAHAYU	2.871	2.703	5.574
7 TENAJAR KIDUL	3.593	3.441	7.034
8 KERTASEMAYA	1.573	1.471	3.044
9 KLIWED	1.743	1.725	3.468
10 TENAJAR	4.890	4.651	9.541
11 LARANGANJAMBE	1.153	1.161	2.314
12 TENAJAR LOR	3.820	3.727	7.547
13 SUKAWERA	1.296	1.292	2.588
TAHUN 2017	31.424	30.115	61.539

Sumber/Source : Badan Pusat Statistik Kabupaten Indramayu

Tabel
Table : **3.1.14**

**JUMLAH PENDUDUK KECAMATAN SUKAGUMIWANG
MENURUT DESA DAN JENIS KELAMIN TAHUN 2017**
*Number Of Population in Sukagumiwang Sub-Regency
By Village and Sex 2017*

D E S A	P E N D U D U K		
	Laki-laki	Perempuan	Jumlah
(1)	(2)	(3)	(4)
1 CIBEBER	1.907	1.777	3.684
2 BONDAN	3.135	3.253	6.388
3 GUNUNGSARI	5.354	5.467	10.821
4 SUKAGUMIWANG	3.264	3.205	6.469
5 TERSANA	2.471	2.511	4.982
6 CADANGPINGGAN	1.545	1.390	2.935
7 GEDANGAN	1.896	1.741	3.637
TAHUN 2017	19.572	19.344	38.916

Sumber/Source : Badan Pusat Statistik Kabupaten Indramayu

Tabel
Table : 3.1.15

**JUMLAH PENDUDUK KECAMATAN KRANGKENG
MENURUT DESA DAN JENIS KELAMIN TAHUN 2017**
*Number Of Population in Krangkeng Sub-Regency
By Village and Sex 2017*

D E S A	P E N D U D U K		
	Laki-laki	Perempuan	Jumlah
(1)	(2)	(3)	(4)
1 PURWAJAYA	1.792	1.726	3.518
2 KAPRINGAN	4.429	4.277	8.706
3 SINGAKERTA	2.186	2.029	4.215
4 DUKUHJATI	3.564	3.181	6.745
5 TEGALMULYA	3.024	2.962	5.986
6 KEDUNGWUNGU	2.642	2.512	5.154
7 SRENGSENG	4.593	4.522	9.115
8 LUWUNGGESIK	1.235	1.109	2.344
9 KALIANYAR	3.025	2.815	5.840
10 KRANGKENG	3.691	3.163	6.854
11 TANJAKAN	2.184	1.928	4.112
TAHUN 2017	32.365	30.224	62.589

Sumber/Source : Badan Pusat Statistik Kabupaten Indramayu

Tabel
Table : 3.1.16

**JUMLAH PENDUDUK KECAMATAN KARANGAMPEL
MENURUT DESA DAN JENIS KELAMIN TAHUN 2017**
*Number Of Population in Karangampel Sub-Regency
By Village and Sex 2017*

DESA	PENDUDUK		
	Laki-laki	Perempuan	Jumlah
(1)	(2)	(3)	(4)
1 KAPLONGAN LOR	2.197	1.985	4.182
2 TANJUNGPURA	2.129	1.945	4.074
3 TANJUNGSARI	1.983	1.898	3.881
4 PRINGGACALA	3.407	3.113	6.520
5 B E N D A	2.913	2.661	5.574
6 SENDANG	2.625	2.279	4.904
7 KARANGAMPEL KIDUL	4.662	4.573	9.235
8 KARANGAMPEL	2.822	2.594	5.416
9 DUKUHJERUK	2.997	2.796	5.793
10 DUKUHTENGAH	1.971	1.814	3.785
11 M U N D U	3.517	3.244	6.761
TAHUN 2017	31.223	28.902	60.125

Sumber/Source : Badan Pusat Statistik Kabupaten Indramayu

Tabel
Table : 3.1.17

**JUMLAH PENDUDUK KECAMATAN KEDOKANBUNDER
MENURUT DESA DAN JENIS KELAMIN TAHUN 2017**
*Number Of Population in Kedokanbunder Sub-Regency
By Village and Sex 2017*

D E S A	P E N D U D U K		
	Laki-laki	Perempuan	Jumlah
(1)	(2)	(3)	(4)
1 KEDOKANBUNDER WETAN	3.504	3.110	6.614
2 KAPLONGAN	2.277	2.114	4.391
3 KEDOKAN AGUNG	4.567	4.121	8.688
4 KEDOKANBUNDER	4.515	4.163	8.678
5 JAYAWINANGUN	1.089	1.063	2.152
6 CANGKINGAN	3.267	3.157	6.424
7 JAYALAKSANA	3.142	2.936	6.078
TAHUN 2017	22.361	20.664	43.025

Sumber/Source : Badan Pusat Statistik Kabupaten Indramayu

Tabel
Table : 3.1.18

**JUMLAH PENDUDUK KECAMATAN JUNTINYUAT
MENURUT DESA DAN JENIS KELAMIN TAHUN 2017**
*Number Of Population in Juntinyuat Sub-Regency
By Village and Sex 2017*

D E S A	P E N D U D U K		
	Laki-laki	Perempuan	Jumlah
(1)	(2)	(3)	(4)
1 SEGERAN KIDUL	4.365	4.019	8.384
2 SEGERAN	5.137	4.711	9.848
3 JUNTIWEDEN	1.995	1.839	3.834
4 JUNTIKEBON	3.352	3.071	6.423
5 D A D A P	6.912	6.262	13.174
6 JUNTINYUAT	2.815	2.624	5.439
7 JUNTIKEDOKAN	4.224	3.822	8.046
8 PONDOH	1.744	1.637	3.381
9 SAMBIMAYA	2.095	1.809	3.904
10 TINUMPUK	2.520	2.183	4.703
11 LOMBANG	3.351	2.859	6.210
12 LIMBANGAN	1.876	1.536	3.412
TAHUN 2017	40.386	36.372	76.758

Sumber/Source : Badan Pusat Statistik Kabupaten Indramayu

Tabel
Table : 3.1.19

**JUMLAH PENDUDUK KECAMATAN SLIYEG
MENURUT DESA DAN JENIS KELAMIN TAHUN 2017**
*Number Of Population in Sliyeg Sub-Regency
By Village and Sex 2017*

D E S A	P E N D U D U K		
	Laki-laki	Perempuan	Jumlah
(1)	(2)	(3)	(4)
1 SLEMAN	2.581	2.320	4.901
2 TAMBI	1.983	1.884	3.867
3 SUDIKAMPIRAN	1.232	1.190	2.422
4 TAMBI LOR	2.236	2.038	4.274
5 SLEMAN LOR	2.367	2.352	4.719
6 MAJASARI	1.534	1.366	2.900
7 MAJASIH	2.055	1.844	3.899
8 SLIYEG	2.599	2.297	4.896
9 GADINGAN	2.946	2.588	5.534
10 MEKARGADING	1.916	1.715	3.631
11 SLIYEG LOR	1.565	1.467	3.032
12 TUGUKIDUL	2.494	2.435	4.929
13 TUGU	3.612	3.317	6.929
14 LONGOK	1.332	1.223	2.555
TAHUN 2017	30.452	28.036	58.488

Sumber/Source : Badan Pusat Statistik Kabupaten Indramayu
(Data Dasar Data Dasar Hasil Sensus Penduduk)

Tabel
Table : 3.1.20

**JUMLAH PENDUDUK KECAMATAN JATIBARANG
MENURUT DESA DAN JENIS KELAMIN TAHUN 2017**
*Number Of Population in Jatibarang Sub-Regency
By Village and Sex 2017*

DESA	PENDUDUK		
	Laki-laki	Perempuan	Jumlah
(1)	(2)	(3)	(4)
1 SUKALILA	840	782	1.622
2 PILANGSARI	2.028	1.929	3.957
3 JATIBARANG BARU	4.902	4.712	9.614
4 BULAK	3.458	3.159	6.617
5 BULAK LOR	2.757	2.521	5.278
6 JATIBARANG	4.014	3.777	7.791
7 KEBULEN	2.612	2.447	5.059
8 PAWIDEAN	2.765	2.654	5.419
9 JATISAWIT	1.749	1.667	3.416
10 JATISAWIT LOR	1.659	1.512	3.171
11 KRASAK	2.790	2.521	5.311
12 KALIMATI	1.430	1.305	2.735
13 MALANGSEMIRANG	913	810	1.723
14 LOBENER	1.856	1.762	3.618
15 LOBENER LOR	1.977	1.802	3.779
TAHUN 2017	35.750	33.360	69.110

Sumber/Source : Badan Pusat Statistik Kabupaten Indramayu

Tabel
Table : 3.1.21

**JUMLAH PENDUDUK KECAMATAN BALONGAN
MENURUT DESA DAN JENIS KELAMIN TAHUN 2017**
*Number Of Population in Balongan Sub-Regency
By Village and Sex 2017*

D E S A	P E N D U D U K		
	Laki-laki	Perempuan	Jumlah
(1)	(2)	(3)	(4)
1 TEGALSEMBADRA	1.640	1.557	3.197
2 SUKAREJA	1.498	1.423	2.921
3 SUKAURIP	2.209	2.206	4.415
4 RAWADALEM	1.393	1.450	2.843
5 GELARMENDALA	558	523	1.081
6 TEGALURUNG	2.221	2.009	4.230
7 BALONGAN	2.763	2.602	5.365
8 SUDIMAMPIR	3.395	2.930	6.325
9 SUDIMAMPIRLOR	2.711	2.413	5.124
10 MAJAKERTA	2.074	1.878	3.952
TAHUN 2017	20.462	18.991	39.453

Sumber/Source : Badan Pusat Statistik Kabupaten Indramayu

Tabel
Table : 3.1.22

**JUMLAH PENDUDUK KECAMATAN INDRAMAYU
MENURUT DESA DAN JENIS KELAMIN TAHUN 2017**
*Number Of Population in IndramayuSub-Regency
By Village and Sex 2017*

DESA	PENDUDUK		
	Laki-laki	Perempuan	Jumlah
(1)	(2)	(3)	(4)
1 TELUKAGUNG	2.572	2.439	5.010
2 PLUMBON	2.747	2.727	5.474
3 DUKUH	1.756	1.721	3.477
4 PEKANDANGAN JAYA	2.605	2.428	5.033
5 SINGARAJA	3.279	3.050	6.329
6 SINGAJAYA	4.395	3.884	8.279
7 PEKANDANGAN	4.102	3.955	8.057
8 BOJONGSARI	2.654	2.469	5.123
9 KEPANDEAN	2.203	1.693	3.896
10 KARANGMALANG	2.075	2.005	4.080
11 KARANGANYAR	1.931	1.973	3.904
12 LEMAHMEKAR	4.532	4.403	8.935
13 LEMAHABANG	2.322	2.229	4.551
14 MARGADADI	5.556	5.392	10.948
15 PAOMAN	4.510	4.318	8.828
16 KARANGSONG	3.328	2.953	6.281
17 PABEANUDIK	6.799	6.529	13.328
18 TAMBAK	1.052	929	1.981
TAHUN 2017	58.418	55.097	113.515

Sumber/Source : Badan Pusat Statistik Kabupaten Indramayu

Tabel
Table : 3.1.23

**JUMLAH PENDUDUK KECAMATAN SINDANG
MENURUT DESA DAN JENIS KELAMIN TAHUN 2017**
*Number Of Population in Sindang Sub-Regency
By Village and Sex 2017*

D E S A	P E N D U D U K		
	Laki-laki	Perempuan	Jumlah
(1)	(2)	(3)	(4)
1 PANYINDANGAN KULON	3.539	3.444	6.983
2 RAMBATAN WETAN	3.343	3.214	6.557
3 PANYINDANGAN WETAN	2.196	2.145	4.341
4 KENANGA	2.873	2.644	5.517
5 TERUSAN	4.319	4.054	8.373
6 DERMAYU	1.759	1.619	3.378
7 SINDANG	2.808	2.721	5.529
8 PENGANJANG	1.818	1.819	3.637
9 BABADAN	1.507	1.371	2.878
10 WANANTARA	1.108	1.016	2.124
TAHUN 2017	25.270	24.047	49.317

Sumber/Source : Badan Pusat Statistik Kabupaten Indramayu

Tabel
Table : **3.1.24**

JUMLAH PENDUDUK KECAMATAN CANTIGI
MENURUT DESA DAN JENIS KELAMIN TAHUN 2017
Number Of Population in Cantigi Sub-Regency
By Village and Sex 2017

D E S A	P E N D U D U K		
	Laki-laki	Perempuan	Jumlah
(1)	(2)	(3)	(4)
1 CANGKRING	1.317	1.230	2.547
2 CANTIGI KULON	1.877	1.668	3.545
3 CANTIGI WETAN	1.782	1.639	3.421
4 PANYINGKIRAN KIDUL	1.778	1.645	3.423
5 PANYINGKIRAN LOR	1.738	1.581	3.319
6 LAMARANTARUNG	3.171	2.970	6.141
7 CEMARA	2.195	1.949	4.144
TAHUN 2017	13.858	12.682	26.540

Sumber/Source : Badan Pusat Statistik Kabupaten Indramayu

Tabel
Table : 3.1.25

**JUMLAH PENDUDUK KECAMATAN PASEKAN
MENURUT DESA DAN JENIS KELAMIN TAHUN 2017**
*Number Of Population in Pasekan Sub-Regency
By Village and Sex 2017*

D E S A	P E N D U D U K		
	Laki-laki	Perempuan	Jumlah
(1)	(2)	(3)	(4)
1 PAGIRIKAN	1.511	1.387	2.898
2 PASEKAN	1.507	1.358	2.865
3 BRONDONG	2.643	2.447	5.090
4 PABEANILIR	3.036	2.661	5.697
5 TOTORAN	1.302	1.140	2.442
6 KARANGANYAR	2.077	1.943	4.020
TAHUN 2017	12.076	10.936	23.012

Sumber/Source : Badan Pusat Statistik Kabupaten Indramayu

Tabel
Table : 3.1.26

**JUMLAH PENDUDUK KECAMATAN LOHBENER
MENURUT DESA DAN JENIS KELAMIN TAHUN 2017**
*Number Of Population in Lohbener Sub-Regency
By Village and Sex 2017*

D E S A	P E N D U D U K		
	Laki-laki	Perempuan	Jumlah
(1)	(2)	(3)	(4)
1 KIAJARAN KULON	2.839	2.705	5.544
2 KIAJARAN WETAN	2.037	1.975	4.012
3 LANJAN	.819	.830	1.649
4 LANGUT	2.784	2.577	5.361
5 LARANGAN	2.605	2.658	5.263
6 WARU	1.512	1.448	2.960
7 LEGOK	2.306	2.166	4.472
8 BOJONGSLAWI	1.663	1.564	3.227
9 LOHBENER	3.421	3.223	6.644
10 PAMAYAHAN	1.738	1.576	3.314
11 SINDANGKERTA	1.246	1.177	2.423
12 RAMBATAN KULON	7.904	7.206	15.110
TAHUN 2017	30.874	29.105	59.979

Sumber/Source : Badan Pusat Statistik Kabupaten Indramayu

Tabel
Table : 3.1.27

**JUMLAH PENDUDUK KECAMATAN ARAHAN
MENURUT DESA DAN JENIS KELAMIN TAHUN 2017**
*Number Of Population in Arahan Sub-Regency
By Village and Sex 2017*

D E S A	P E N D U D U K		
	Laki-laki	Perempuan	Jumlah
(1)	(2)	(3)	(4)
1 SUKASARI	6.174	6.034	12.208
2 ARAHAN KIDUL	3.873	3.715	7.588
3 ARAHAN LOR	2.524	2.427	4.951
4 LINGGAJATI	1.357	1.275	2.632
5 TAWANGSARI	1.692	1.500	3.192
6 SUKADADI	1.559	1.437	2.996
7 PRANGGONG	2.406	2.182	4.588
8 CIDEMPET	2.063	1.910	3.973
TAHUN 2017	21.648	20.480	42.128

Sumber/Source : Badan Pusat Statistik Kabupaten Indramayu

Tabel
Table : 3.1.28

JUMLAH PENDUDUK KECAMATAN LOSARANG
MENURUT DESA DAN JENIS KELAMIN TAHUN 2017
Number Of Population in Losarang Sub-Regency
By Village and Sex 2017

DESA	PENDUDUK		
	Laki-laki	Perempuan	Jumlah
(1)	(2)	(3)	(4)
1 RANJENG	1.822	1.829	3.651
2 KRIMUN	2.818	2.787	5.605
3 PUNTANG	2.994	2.900	5.894
4 PEGAGAN	1.971	1.849	3.820
5 RAJAIYANG	1.615	1.507	3.122
6 JANGGA	2.126	2.049	4.175
7 JUMBLENG	2.578	2.358	4.936
8 PANGKALAN	2.800	2.559	5.359
9 LOSARANG	2.137	2.096	4.233
10 MUNTUR	2.052	1.917	3.969
11 SANTING	2.789	2.594	5.383
12 CEMARA KULON	974	783	1.757
TAHUN 2017	26.676	25.228	51.904

Sumber/Source : Badan Pusat Statistik Kabupaten Indramayu

Tabel
Table : 3.1.29

**JUMLAH PENDUDUK KECAMATAN KANDANGHAUR
MENURUT DESA DAN JENIS KELAMIN TAHUN 2017**
*Number Of Population in Kandanghaur Sub-Regency
By Village and Sex 2017*

D E S A	P E N D U D U K		
	Laki-laki	Perempuan	Jumlah
(1)	(2)	(3)	(4)
1 CURUG	1.666	1.598	3.264
2 PRANTI	742	680	1.422
3 WIRAKANAN	3.541	3.283	6.824
4 KARANGMULYA	1.584	1.584	3.168
5 KARANGANYAR	6.998	6.498	13.496
6 WIRAPANJUNAN	1.321	1.218	2.539
7 PAREANGIRANG	4.412	4.216	8.628
8 B U L A K	3.853	3.672	7.525
9 ILIR	5.468	5.360	10.828
10 SOGE	644	665	1.309
11 ERETAN WETAN	5.600	5.103	10.703
12 ERETAN KULON	5.236	4.949	10.185
13 KERTAWINANGUN	2.499	2.263	4.762
TAHUN 2017	43.564	41.089	84.653

Sumber/Source : Badan Pusat Statistik Kabupaten Indramayu

Tabel
Table : 3.1.30

**JUMLAH PENDUDUK KECAMATAN BONGAS
MENURUT DESA DAN JENIS KELAMIN TAHUN 2017**
*Number Of Population in Bongas Sub-Regency
By Village and Sex 2017*

D E S A	P E N D U D U K		
	Laki-laki	Perempuan	Jumlah
(1)	(2)	(3)	(4)
1 CIPEDANG	2.538	2.427	4.965
2 SIDAMULYA	2.918	2.748	5.666
3 MARGAMULYA	3.847	3.765	7.612
4 KERTAJAYA	3.822	3.592	7.414
5 BONGAS	2.656	2.562	5.218
6 CIPAAT	3.654	3.528	7.182
7 KERTAMULYA	3.442	3.223	6.665
8 PLAWANGAN	1.063	1.005	2.068
TAHUN 2017	23.940	22.850	46.790

Sumber/Source : Badan Pusat Statistik Kabupaten Indramayu

Tabel
Table : 3.1.31

**JUMLAH PENDUDUK KECAMATAN ANJATAN
MENURUT DESA DAN JENIS KELAMIN TAHUN 2017**
*Number Of Population in Anjatan Sub-Regency
By Village and Sex 2017*

D E S A	P E N D U D U K		
	Laki-laki	Perempuan	Jumlah
(1)	(2)	(3)	(4)
1 MANGUNJAYA	3.143	2.934	6.077
2 BUGISTUA	2.928	2.821	5.749
3 BUGIS	3.730	3.502	7.232
4 SALAMDARMA	3.221	3.041	6.262
5 KEDUNGWUNGU	4.202	3.747	7.949
6 WANGUK	3.466	3.213	6.679
7 LEMPUYANG	2.929	2.651	5.580
8 KOPYAH	3.128	3.099	6.227
9 ANJATAN BARU	3.532	3.223	6.755
10 ANJATAN	2.594	2.447	5.041
11 CILANDAK	2.164	2.112	4.276
12 CILANDAK LOR	2.586	2.504	5.090
13 ANJATAN UTARA	4.170	3.988	8.158
TAHUN 2017	41.793	39.282	81.075

Sumber/Source : Badan Pusat Statistik Kabupaten Indramayu

Tabel
Table : 3.1.32

**JUMLAH PENDUDUK KECAMATAN SUKRA
MENURUT DESA DAN JENIS KELAMIN TAHUN 2017**
*Number Of Population in Sukra Sub-Regency
By Village and Sex 2017*

D E S A	P E N D U D U K		
	Laki-laki	Perempuan	Jumlah
(1)	(2)	(3)	(4)
1 BOGOR	1.480	1.372	2.852
2 SUKRA	4.341	3.865	8.206
3 UJUNGGEANG	1.997	1.721	3.718
4 TEGALTAMAN	3.071	2.811	5.882
5 SUKRAWETAN	3.961	3.672	7.633
6 SUMURADEM	2.263	2.024	4.287
7 SUMURADEM TIMUR	3.511	3.143	6.654
8 KARANGLAYUNG	1.957	1.822	3.779
TAHUN 2017	22.581	20.430	43.011

Sumber/Source : Badan Pusat Statistik Kabupaten Indramayu

Tabel
Table : 3.1.33

**JUMLAH PENDUDUK KECAMATAN PATROL
MENURUT DESA DAN JENIS KELAMIN TAHUN 2017**
*Number Of Population in Patrol Sub-Regency
By Village and Sex 2017*

DESA	PENDUDUK		
	Laki-laki	Perempuan	Jumlah
(1)	(2)	(3)	(4)
1 LIMPAS	1.480	1.372	2.852
2 PATROL	4.341	3.865	8.206
3 ARJASARI	1.997	1.721	3.718
4 SUKAHAJI	3.071	2.811	5.882
5 BUGEL	3.961	3.672	7.633
6 PATROLLOR	2.263	2.024	4.287
7 PATROL BARU	3.511	3.143	6.654
8 MEKARSARI	1.957	1.822	3.779
TAHUN 2017	22.581	20.430	43.011

Sumber/Source : Badan Pusat Statistik Kabupaten Indramayu

3.2 KETENAGAKERJAAN
Tabel
Table : **3.2.1**

**PENDUDUK USIA 15 TAHUN KEATAS MENURUT KEGIATAN SEMINGGU
 YANG LALU DI KABUPATEN INDRAMAYU TAHUN 2017**
*Population 15 years of Age and Over By The Type of Activity During
 the Previous Week in Indramayu Regency 2017*

URAIAN	2017
(1)	(2)
Jumlah Angkatan Kerja	816.531
Bekerja	746.020
Pengangguran Terbuka	70.511
Jumlah Bukan Angkatan Kerja	472.698
Sekolah	97.222
Mengurus Rumah Tangga	318.508
Lainnya	56.968
Jumlah	1.289229

Sumber/Source : *Badan Pusat Statistik Kabupaten Indramayu
 (Survei Angkatan Kerja Nasional Agustus)*

Tabel : 3.2.2 **PENDUDUK USIA 15 TAHUN KEATAS YANG BEKERJA**
Table : 3.2.2 **MENURUT LAPANGAN USAHA DI KABUPATEN INDRAMAYU TAHUN 2017**
Population 15 years of Age and Over Who Worked By Type of Industry
in Indramayu Regency, 2017

	URAIAN	2017
	(1)	(2)
1	PERTANIAN,PERKEBUNAN,KEHUTANAN,PERBURUAN, DAN PERIKANAN	262.703
2	INDUSTRI PENGOLAHAN	44.561
3	PERDAGANGAN BESAR,ECERAN, RUMAH MAKAN, DAN HOTEL	217.481
4	JASA KEMASYARAKATAN	101.883
5	PERTAMBANGAN DAN PENGGALIAN,LISTRIK, GAS, DAN AIR, BANGUNAN,ANGKUTAN,PERGUDANGAN DAN KOMUNIKASI, KEUANGAN, ASURANSI,USAHA PERSEWAAN BANGUNAN, TANAH DAN JASA PERUS- AHAAN	119.392
	JUMLAH	746.020

Sumber/Source : Badan Pusat Statistik Kabupaten Indramayu
(Survei Angkatan Kerja Nasional Agustus)

Tabel : 3.2.3
Table : 3.2.3

**PENDUDUK USIA 15 TAHUN KEATAS YANG BEKERJA
 MENURUT STATUS PEKERJAAN DI KABUPATEN INDRAMAYU TAHUN
 2017**
*Population 15 years of Age and Over Who Worked By Type of Job Status
 in Indramayu Regency 2017*

URAIAN		2017
(1)		(2)
1	BERUSAHA SENDIRI	153.434
2	BERUSAHA DIBANTU BURUH TIDAK TETAP/TIDAK DIBAYAR	118.541
3	BERUSAHA DIBANTU BURUH TETAP/DIBAYAR	27.250
4	BURUH/KARYAWAN/PEGAWAI	184.721
5	PEKERJA BEBAS DI PERTANIAN	123.818
6	PEKERJA BEBAS DI NON PERTANIAN	59.862
7	PEKERJA KELUARGA/TIDAK DIBAYAR	78.394
JUMLAH		746.020

Sumber/Source : Badan Pusat Statistik Kabupaten Indramayu
 (Survei Angkatan Kerja Nasional Agustus)

<https://indramayukab.bps.go.id>

Halaman ini sengaja
dikosongkan



BAB

04

**SOSIAL
SOCIAL**

<https://indramayukab.bps.go.id>

Halaman ini sengaja
dikosongkan

Kondisi sosial budaya suatu masyarakat merupakan salah satu indikator tingkat keberhasilan pembangunan yang dapat dilihat secara kasat mata, Dari berbagai macam kondisi sosial budaya akan dirangkum dalam beberapa indikator, seperti indikator pendidikan, kesehatan, tingkat pendapatan, keluarga berencana, dan agama.

4.1 Pendidikan

Indikator lain dari keberhasilan pembangunan manusia adalah kemajuan dibidang pendidikan. Berdasarkan data dari Dinas Pendidikan Kabupaten Indramayu pada tahun 2017 untuk tingkat Sekolah Dasar jumlah sekolah tercatat sebanyak 891, murid sebanyak 160.149 orang dan guru sebanyak 9.108. Kemudian di tingkat SLTP jumlah sekolah tercatat sebanyak 203, murid sebanyak 64.706 orang dan guru sebanyak 4.295 orang. Sedangkan di tingkat SLTA jumlah sekolah tercatat sebanyak 57, murid sebanyak 19.253 orang dan guru sebanyak 1.177 orang. Dan untuk Sekolah Menengah Kejuruan tercatat memiliki sekolah sebanyak 134 sekolah, 42.948 murid dan 2.234 guru.

Social cultural condition is a visible indicator for a successful development. A few Indicator would be generated from assorted social culture condition, like education indicator, health and family plans, and religion.

4.1 Educations

Another indicator of successful human development is educational progress. Based on data from Indramayu Regency Education Board in the year 2017, the number of elementary school is noted 890, 160.149 pupil and 9.108 teacher. Then in Junior High School level number of schools is noted 203, pupil 64.706 and 4.295 teacher. While in level of High School number of schools is noted 57, 19.253 pupil and 1.177 teacher. And Vocational High School is noted of 134 schools, 42.948 pupil and 2.234 teacher.

4.2 Kesehatan Dan Keluarga Berencana

Pembangunan kesehatan bertujuan untuk meningkatkan kesadaran, kemauan dan kemampuan hidup sehat bagi setiap orang agar terwujud derajat kesehatan yang optimal. Untuk mencapai tujuan tersebut pondasi adalah fasilitas kesehatan yang murah, representatif serta mudah diakses diharapkan dapat meningkatkan kesadaran untuk hidup sehat. Jumlah Puskesmas termasuk puskesmas pembantu di Kabupaten Indramayu tercatat sebanyak 116 unit. Jumlah tenaga medis yang bertugas di Kabupaten Indramayu pada tahun 2017 tercatat sebanyak 1.239 orang. Banyaknya dokter yang melayani penduduk Indramayu tercatat sebanyak 56 dokter (termasuk dokter gigi). Sedang jumlah bidan yaitu 544 orang.

4.1 Agama

Kehidupan beragama diatur dalam UUD 1945 Pasal 29 dan Sila Pertama Pancasila. Kehidupan beragama dikembangkan dan diarahkan untuk peningkatan akhlak demi kepentingan bersama untuk membangun masyarakat adil dan makmur.

Kabupaten Indramayu merupakan salah satu Kabupaten dengan mayoritas penduduknya memeluk Agama Islam. Jumlah tempat ibadah pada tahun 2017 terdiri dari Masjid sebanyak 929, Langgar sebanyak 909, Musholla sebanyak 3.814 Gereja Protestan sebanyak 17, Gereja Katolik sebanyak 4 dan Vihara sebanyak 2.

4.2 Healths And Family Plans

Health development aim to increase awareness, willingness and ability to have a healthy life for every people to have an optimal degree of health. To reach those purpose the foundation is cheap health facility, representatif and easy to be accessed, with those foundation we expect the awareness to live healthy increase. Number of mass health facility is including ministrant mass health facility in Indramayu Regency is noted 116 units. Number of com-misioned paramedic in Indramayu Regency in the year 2017 noted 1.239. The number of medical doctors serving Indramayu resident is noted 40, this number of medical doctors (dentist include). While number of midwife is noted 544.

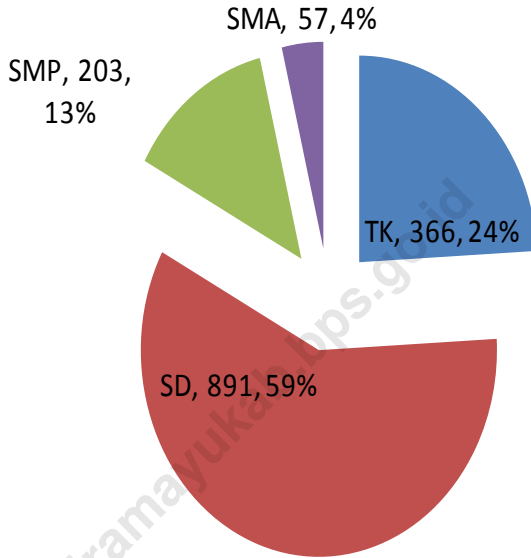
4.1 Religions

Religion and believes is arranged in UUD 1945 Section 29 and the first Sila of Pancasila. Religion and believes developed and pointed for improvement of behaviour for the benefit of together to build prosperous and fair public.

Indramayu Regency is one of regencies with Moslem majority. Number of houses oh worship In 2017 consisted of, Mosque as much as 929, Surau as much as 909, Musholla as much as 3.814, Protestant Churches as much as 17, Katolik Churces as much as 4 and Monastery as much as 2.

Gambar : 4.1.
Figure

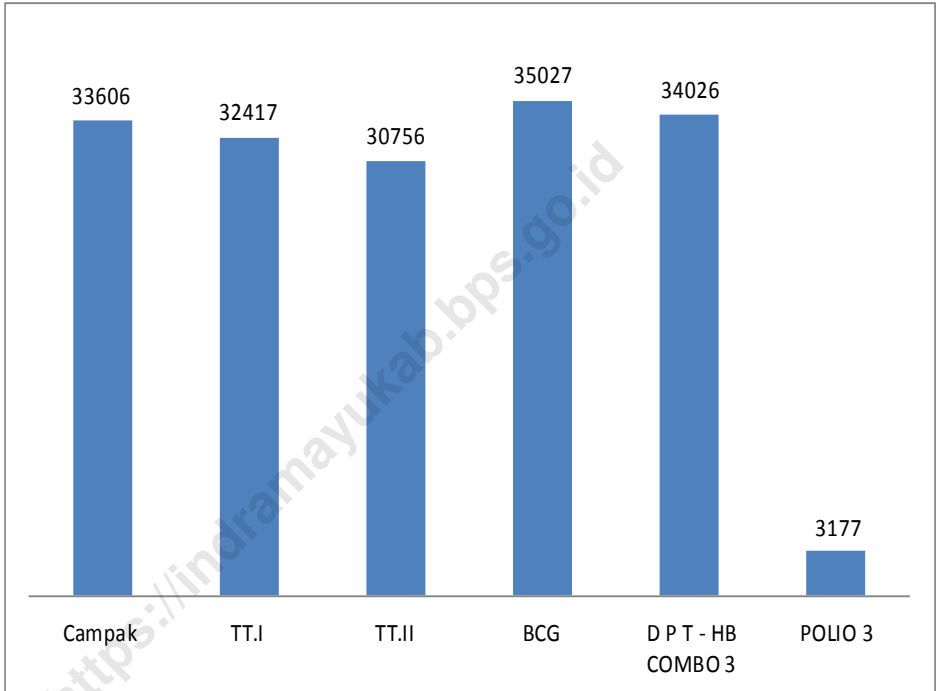
**DISTRIBUSI BANYAKNYA JUMLAH SEKOLAH
DI KABUPATEN INDRAMAYU TAHUN 2017**
*Distribution Number of School by Categorize TK,SD,SMP, and SMA
in Indramayu 2017*



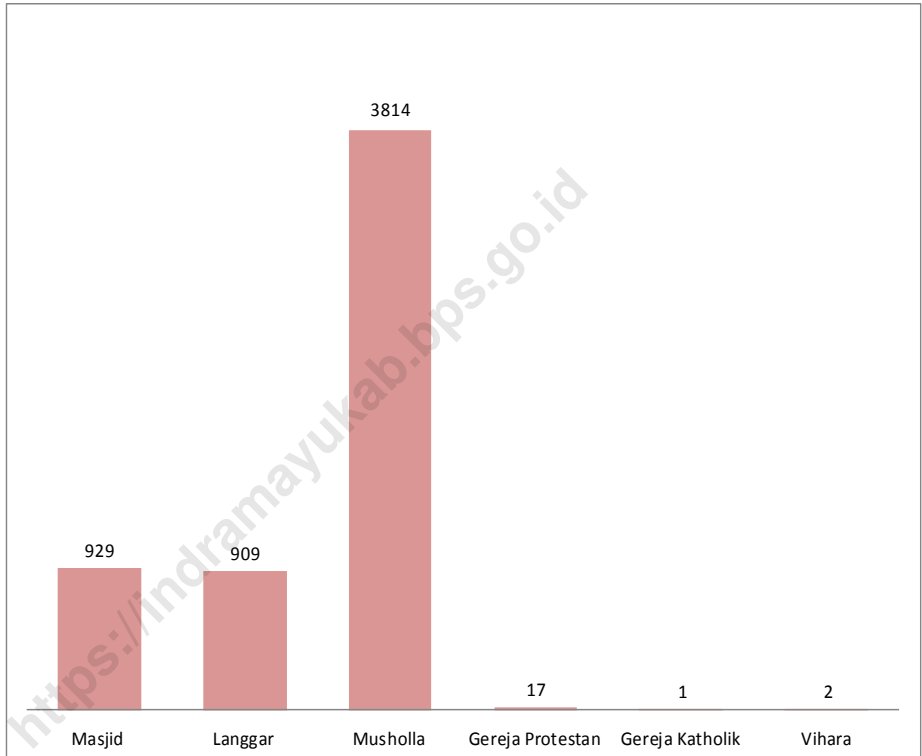
**HASIL PENCAPAIAN PROGRAM IMUNISASI MENURUT
 VAKSIN YANG DIGUNAKAN DI KABUPATEN INDRAMAYU TAHUN 2017**

Tabel
 : 4.2.4
Table

*Vaccination Programme Achievement by Vaccine Used
 In Indramayu Regency 2017*



Tabel
Table : 4.3

BANYAKNYA TEMPAT IBADAH DI KABUPATEN INDRAMAYU**TAHUN 2017***Number of Worship Facilities by Type
In Indramayu 2017*

4.1 PENDIDIKAN

**BANYAKNYA SEKOLAH, KELAS, MURID DAN GURU
 PADA TAMAN KANAK-KANAK DI KABUPATEN INDRAMAYU TAHUN 2017**
Tabel
 : 4.1.1
Table
*Number of Kindegarten School, Class, Pupil and Teacher
 In Indramayu 2017*

KECAMATAN	BANYAKNYA			
	Sekolah	Kelas (Rombel)	Murid	Guru
(1)	(2)	(3)	(4)	(5)
010 HAURGEULIS	19	47	819	80
011 GANTAR	15	35	506	45
020 KROYA	11	32	368	36
030 GABUSWETAN	11	34	351	39
040 CIKEDUNG	14	21	502	58
041 TERISI	15	36	482	50
050 LELEA	9	35	428	34
060 BANGODUA	6	17	147	17
061 TUKDANA	9	38	361	31
070 WIDASARI	8	21	315	35
080 KERTASEMAYA	10	36	471	46
081 SUKAGUMIWANG	4	18	138	18
090 KRANGKENG	6	39	191	23
100 KARANGAMPEL	16	37	596	68
101 KEDOKANBUNDER	6	24	190	13
110 JUNTINYUAT	21	45	845	62
120 SLIYEG	9	36	351	29
130 JATIBARANG	16	49	911	79
140 BALONGAN	10	25	421	38
150 INDRAMAYU	36	60	1.949	180
160 SINDANG	17	30	882	84
161 CANTIGI	9	18	226	24
162 PASEKAN	8	15	261	29
170 LOHBENER	10	31	491	48
171 ARAHAN	10	20	327	35
180 LOSARANG	13	32	607	49
190 KANDANGHAUR	15	45	571	66
200 BONGAS	5	30	244	30
210 ANJATAN	11	42	444	38
220 SUKRA	8	23	358	29
221 PATROL	9	26	496	42
TAHUN 2017	366	997	15.249	1.455
TAHUN 2016	366	997	15.249	1.455
TAHUN 2015	366	997	11.776	1.271

Sumber/Source : Dinas Pendidikan Kabupaten Indramayu

Tabel : 4.1.2
Table

**BANYAKNYA SEKOLAH, KELAS, MURID DAN GURU
PADA SD NEGERI DAN SWASTA
DI KABUPATEN INDRAMAYU TAHUN 2017**
*Number of Elementary School, Class, Pupil and Teacher
in Indramayu 2017*

KECAMATAN	BANYAKNYA			
	Sekolah	Kelas (Rombel)	Murid	Guru
(1)	(2)	(3)	(4)	(5)
010 HAURGEULIS	41	294	8.079	332
011 GANTAR	27	190	5.984	236
020 KROYA	31	213	5.584	251
030 GABUSWETAN	18	129	3.450	177
040 CIKEDUNG	31	198	4.096	248
041 TERISI	17	112	2.612	142
050 LELEA	21	127	3.045	176
060 BANGODUA	32	206	4.565	256
061 TUKDANA	36	228	5.654	225
070 WIDASARI	33	218	6.297	260
080 KERTASEMAYA	40	255	6.718	390
081 SUKAGUMIWANG	34	212	5.216	283
090 KRANGKENG	45	287	7.408	410
100 KARANGAMPEL	21	140	4.149	183
101 KEDOKANBUNDER	53	369	10.458	482
110 JUNTINYUAT	24	178	4.676	225
120 SLIYEG	18	111	2.747	181
130 JATIBARANG	29	193	4.568	223
140 BALONGAN	18	113	2.967	238
150 INDRAMAYU	31	194	5.213	338
160 SINDANG	39	275	7.828	206
161 CANTIGI	27	174	5.167	332
162 PASEKAN	37	246	7.336	163
170 LOHBENER	20	135	4.535	198
171 ARAHAN	30	204	5.685	267
180 LOSARANG	30	214	5.248	280
190 KANDANGHAUR	18	110	2.311	158
200 BONGAS	19	148	4.339	170
210 ANJATAN	14	98	2.405	127
220 SUKRA	35	229	4.633	299
221 PATROL	23	145	5.361	174
TAHUN 2017	892	5.945	158.334	7.630
TAHUN 2016	890	5.970	163.083	8.575
TAHUN 2015	890	9.205	188.698	10.642

Sumber/Source : Dinas Pendidikan Kabupaten Indramayu

**BANYAKNYA SEKOLAH, KELAS, MURID DAN GURU
PADA SLTP NEGERI DAN SWASTA
DI KABUPATEN INDRAMAYU TAHUN 2017**

Tabel
Table : 4.1.3

*Number of Junior High School, Class, Pupil and Teacher
In Indramayu 2017*

KECAMATAN	BANYAKNYA			
	Sekolah	Kelas (Rombel)	Murid	Guru
(1)	(2)	(3)	(4)	(5)
010 HAURGEULIS	10	110	3.635	160
011 GANTAR	8	58	1.893	90
020 KROYA	5	89	2.762	132
030 GABUSWETAN	7	38	1.018	65
040 CIKEDUNG	6	70	2.158	126
041 TERISI	9	37	1.033	71
050 LELEA	5	35	853	64
060 BANGODUA	3	64	1.958	100
061 TUKDANA	5	80	2.148	107
070 WIDASARI	7	113	3.382	177
080 KERTASEMAYA	8	86	2.577	145
081 SUKAGUMIWANG	4	45	1.209	82
090 KRANGKENG	11	100	3.069	168
100 KARANGAMPEL	10	74	2.122	112
101 KEDOKANBUNDER	5	77	2.205	143
110 JUNTINYUAT	9	160	5.155	242
120 SLIYEG	5	28	825	48
130 JATIBARANG	9	43	1.384	55
140 BALONGAN	6	33	1.015	56
150 INDRAMAYU	9	61	1.892	111
160 SINDANG	10	77	2.407	116
161 CANTIGI	3	58	1.698	95
162 PASEKAN	4	80	2.553	114
170 LOHBENER	4	28	831	40
171 ARAHAN	2	68	2.064	86
180 LOSARANG	8	103	3.102	162
190 KANDANGHAUR	7	36	1.032	59
200 BONGAS	7	51	1.563	83
210 ANJATAN	9	31	935	55
220 SUKRA	4	62	1.790	101
221 PATROL	4	53	1.832	73
TAHUN 2017	203	2.048	62.100	3.238
TAHUN 2016	203	1.970	64.677	3.416
TAHUN 2015	178	2.109	75.901	4.011

Sumber/Source : Dinas Pendidikan Kabupaten Indramayu

**BANYAKNYA SEKOLAH, KELAS, MURID DAN GURU
PADA SLTA NEGERI DAN SWASTA
DI KABUPATEN INDRAMAYU TAHUN 2017**
*Number of High School, Class, Pupil and Teacher
in Indramayu 2017*

Tabel
Table : 4.1.4

KECAMATAN	BANYAKNYA			
	Sekolah	Kelas (Rombel)	Murid	Guru
(1)	(2)	(3)	(4)	(5)
010 HAURGEULIS	2	28	884	42
011 GANTAR	1	15	382	27
020 KROYA	1	6	145	5
030 GABUSWETAN	2		0	0
040 CIKEDUNG	0	7	171	17
041 TERISI	2		0	0
050 LELEA	1	10	342	17
060 BANGODUA	1	18	449	31
061 TUKDANA	1	39	1.083	65
070 WIDASARI	2	17	597	27
080 KERTASEMAYA	4	33	905	66
081 SUKAGUMIWANG	2	28	995	53
090 KRANGKENG	3	25	602	53
100 KARANGAMPEL	1	9	225	14
101 KEDOKANBUNDER	2	75	2.452	133
110 JUNTINYUAT	2	46	1.534	87
120 SLIYEG	2	3	83	0
130 JATIBARANG	3	24	637	36
140 BALONGAN	1	4	80	6
150 INDRAMAYU	4	26	798	35
160 SINDANG	3	44	1.314	72
161 CANTIGI	2	13	387	6
162 PASEKAN	2	37	1.325	60
170 LOHBENER	2	12	355	18
171 ARAHAN	1	12	294	13
180 LOSARANG	2	32	929	51
190 KANDANGHAUR	4	24	609	46
200 BONGAS	1	12	338	24
210 ANJATAN	2	3	85	7
220 SUKRA	1	23	648	44
221 PATROL	1	8	212	13
TAHUN 2017	58	633	18.860	1.068
TAHUN 2016	57	583	19.678	1.177
TAHUN 2015	50	429	16.503	1.686

Sumber/Source : Dinas Pendidikan Kabupaten Indramayu

**BANYAKNYA SEKOLAH, KELAS, MURID DAN GURU
PADA SMK NEGERI DAN SWASTA**

DI KABUPATEN INDRAMAYU TAHUN 2017

Tabel : 4.1.5
Table

*Number Vocational High School, Class, Pupil and Teacher
In Indramayu 2017*

KECAMATAN	BANYAKNYA			
	Sekolah	Kelas (Rombel)	Murid	Guru
(1)	(2)	(3)	(4)	(5)
010 HAURGEULIS	8	88	2.471	106
011 GANTAR	5	30	854	42
020 KROYA	5	55	1.748	69
030 GABUSWETAN	4	38	1.101	53
040 CIKEDUNG	2	42	1.272	50
041 TERISI	2	18	535	19
050 LELEA	3	36	984	43
060 BANGODUA	6	49	1.427	73
061 TUKDANA	7	78	2.152	106
070 WIDASARI	7	113	3.528	159
080 KERTASEMAYA	4	49	1.317	74
081 SUKAGUMIWANG	3	17	246	29
090 KRANGKENG	7	136	4.191	197
100 KARANGAMPEL	1	33	1.122	56
101 KEDOKANBUNDER	13	186	5.202	301
110 JUNTINYUAT	5	59	1.837	96
120 SLIYEG	1	8	222	14
130 JATIBARANG	6	38	1.042	59
140 BALONGAN	4	35	974	74
150 INDRAMAYU	4	60	1.806	90
160 SINDANG	5	112	3.125	135
161 CANTIGI	7	53	1.281	80
162 PASEKAN	6	87	2.419	111
170 LOHBENER	4	39	1.002	65
171 ARAHAN	4	63	1.956	81
180 LOSARANG	7	45	1.316	77
190 KANDANGHAUR	3	18	518	44
200 BONGAS	2	15	394	29
210 ANJATAN	1	7	201	13
220 SUKRA	2	16	382	12
221 PATROL	1	33	1.113	36
TAHUN 2017	139	1.656	47.738	2.393
TAHUN 2016	134	1.343	42.948	2.234
TAHUN 2015	104	955	38.310	2.133

Sumber/Source : Dinas Pendidikan Kabupaten Indramayu

BANYAKNYA LULUSAN SD NEGERI DAN SWASTA

Tabel
Table : 4.1.6

DI KABUPATEN INDRAMAYU TAHUN 2017
*Number Of Graduated Elementary School Pupils
In Indramayu 2017*

KECAMATAN	SD NEGERI	SD SWASTA	JUMLAH
(1)	(2)	(3)	(4)
010 HAURGEULIS	1.370	112	1.482
011 GANTAR	1.020	0	1.020
020 KROYA	933	70	1.003
030 GABUSWETAN	956		956
040 CIKEDUNG	603		603
041 TERISI	900	16	916
050 LELEA	703	13	716
060 BANGODUA	442	48	490
061 TUKDANA	464		464
070 WIDASARI	763	30	793
080 KERTASEMAYA	812		812
081 SUKAGUMIWANG	371	34	405
090 KRANGKENG	867	85	952
100 KARANGAMPEL	1.086	0	1.086
101 KEDOKANBUNDER	696	44	740
110 JUNTINYUAT	990	71	1.061
120 SLIYEG	808	0	808
130 JATIBARANG	833	0	833
140 BALONGAN	495	0	495
150 INDRAMAYU	1.188	0	1.188
160 SINDANG	590	0	590
161 CANTIGI	1712	0	1.712
162 PASEKAN	788	0	788
170 LOHBENER	480	0	480
171 ARAHAN	594	0	594
180 LOSARANG	905	0	905
190 KANDANGHAUR	1.422	0	1.422
200 BONGAS	820	0	820
210 ANJATAN	1.304	0	1.304
220 SUKRA	690	13	703
221 PATROL	891	0	891
TAHUN 2017	26.496	536	27.032
TAHUN 2016	27.071	440	27.511
TAHUN 2015	29.360	253	29.613

Sumber/Source : Dinas Pendidikan Kabupaten Indramayu

**BANYAKNYA LULUSAN SLTP NEGERI DAN SWASTA
DI KABUPATEN INDRAMAYU TAHUN 2017**
*Number Of Graduated Junior High School Pupils
In Indramayu 2017*

Tabel
Table : 4.1.7

KECAMATAN	SLTP NEGERI	SLTP SWASTA	JUMLAH
(1)	(2)	(3)	(4)
010 HAURGEULIS	757	425	1.182
011 GANTAR	506	72	578
020 KROYA	762	36	798
030 GABUSWETAN	311	77	388
040 CIKEDUNG	561	0	561
041 TERISI	286	86	372
050 LELEA	161	98	259
060 BANGODUA	256	247	503
061 TUKDANA	454	177	631
070 WIDASARI	421	575	996
080 KERTASEMAYA	541	263	804
081 SUKAGUMIWANG	314	0	314
090 KRANGKENG	771	195	966
100 KARANGAMPEL	503	143	646
101 KEDOKANBUNDER	467	174	641
110 JUNTINYUAT	1.406	109	1.515
120 SLIYEG	880	0	880
130 JATIBARANG	259	100	359
140 BALONGAN	284	18	302
150 INDRAMAYU	529	67	596
160 SINDANG	518	185	703
161 CANTIGI	378	132	510
162 PASEKAN	600	209	809
170 LOHBENER	165	0	165
171 ARAHAN	533	89	622
180 LOSARANG	818	32	850
190 KANDANGHAUR	317	0	317
200 BONGAS	287	160	447
210 ANJATAN	111	126	237
220 SUKRA	351	127	478
221 PATROL	426	179	605
TAHUN 2017	14.933	4.101	19.034
TAHUN 2016	16.084	5.166	21.250
TAHUN 2015	14.989	4.321	19.310

Sumber/Source : Dinas Pendidikan Kabupaten Indramayu

BANYAKNYA LULUSAN SLTA NEGERI DAN SWASTA**DI KABUPATEN INDRAMAYU TAHUN 2017***Number Of Graduated Senior High School Pupils**In Indramayu 2017***Tabel**
Table : 4.1.8

KECAMATAN	SLTA NEGERI	SLTA SWASTA	JUMLAH
(1)	(2)	(3)	(4)
010 HAURGEULIS	265	20	285
011 GANTAR	99	0	99
020 KROYA	0	36	36
030 GABUSWETAN	0	0	0
040 CIKEDUNG	0	31	31
041 TERISI	0	0	0
050 LELEA	24	64	88
060 BANGODUA	0	126	126
061 TUKDANA	258	96	354
070 WIDASARI	0	157	157
080 KERTASEMAYA	196	131	327
081 SUKAGUMIWANG	282	52	334
090 KRANGKENG	164	56	220
100 KARANGAMPEL	0	76	76
101 KEDOKANBUNDER	697	95	792
110 JUNTINYUAT	227	251	478
120 SLIYEG	20	0	20
130 JATIBARANG	193	35	228
140 BALONGAN	0	13	13
150 INDRAMAYU	150	117	267
160 SINDANG	284	131	415
161 CANTIGI	144	0	144
162 PASEKAN	316	107	423
170 LOHBENER	0	53	53
171 ARAHAN	72	0	72
180 LOSARANG	284	43	327
190 KANDANGHAUR	232	0	232
200 BONGAS	69	46	115
210 ANJATAN	0	10	10
220 SUKRA	238	0	238
221 PATROL	0	48	48
TAHUN 2017	4.214	1.794	6.008
TAHUN 2016	4.424	1.931	6.355
TAHUN 2015	4.558	2.066	6.624

Sumber/Source : Dinas Pendidikan Kabupaten Indramayu

**BANYAKNYA LULUSAN SMK NEGERI DAN SWASTA
DI KABUPATEN INDRAMAYU TAHUN 2017**
*Number Of Graduated Vocational High School Pupils
In Indramayu 2017*

Tabel
Table : 4.1.9

KECAMATAN	SMK NEGERI	SMK SWASTA	JUMLAH
(1)	(2)	(3)	(4)
010 HAURGEULIS	0	750	750
011 GANTAR	280	0	280
020 KROYA	0	30	30
030 GABUSWETAN	195	137	332
040 CIKEDUNG	281	0	281
041 TERISI	0	84	84
050 LELEA	270	0	270
060 BANGODUA	0	59	59
061 TUKDANA	0	0	0
070 WIDASARI	200	0	200
080 KERTASEMAYA	0	432	432
081 SUKAGUMIWANG	0	146	146
090 KRANGKENG	307	50	357
100 KARANGAMPEL	0	520	520
101 KEDOKANBUNDER	0	0	0
110 JUNTINYUAT	0	216	216
120 SLIYEG	0	108	108
130 JATIBARANG	215	778	993
140 BALONGAN	357	0	357
150 INDRAMAYU	745	919	1.664
160 SINDANG	245	52	297
161 CANTIGI	0	0	0
162 PASEKAN	0	0	0
170 LOHBENER	0	235	235
171 ARAHAN	135	0	135
180 LOSARANG	341	53	394
190 KANDANGHAUR	291	880	1.171
200 BONGAS	224	0	224
210 ANJATAN	239	213	452
220 SUKRA	243	0	243
221 PATROL	91	0	91
TAHUN 2017	4.659	5.662	10.321
TAHUN 2016	4.659	5.662	10.321
TAHUN 2015	4.084	5.903	9.987

Sumber/Source : Dinas Pendidikan Kabupaten Indramayu

Tabel
Table : 4.1.10

**PENDUDUK PUTUS SEKOLAH MENURUT TINGKAT PENDIDIKAN
DI KABUPATEN INDRAMAYU TAHUN 2017**
*Number of Drop Outs by Level of Education
In Indramayu Regency 2017*

KECAMATAN	Penduduk Usia 7-18	PUTUS SEKOLAH DI TINGKAT					Jumlah
		SD	SLTP	SMA	SMK		
(1)	(2)	(3)	(4)	(5)	(6)	(7)	
010 HAURGEULIS	16.598	0	0	0	0	0	
011 GANTAR	10.897	0	0	0	0	0	
020 KROYA	12.453	0	0	0	0	0	
030 GABUSWETAN	11.252	0	0	0	0	0	
040 CIKEDUNG	7.344	0	0	0	0	0	
041 TERISI	10.325	0	0	0	0	0	
050 LELEA	9.434	0	0	0	0	0	
060 BANGODUA	7.393	0	0	0	0	0	
061 TUKDANA	5.473	0	0	0	0	0	
070 WIDASARI	10.738	0	0	0	0	0	
080 KERTASEMAYA	12.597	0	0	0	0	0	
081 SUKAGUMIWANG	7.086	0	0	0	0	0	
090 KRANGKENG	12.780	0	0	0	0	0	
100 KARANGAMPEL	12.776	0	0	0	0	0	
101 KEDOKANBUNDER	9.481	0	0	0	0	0	
110 JUNTINYUAT	16.918	0	0	0	0	0	
120 SLIYEG	12.179	0	0	0	0	0	
130 JATIBARANG	15.258	0	0	0	0	0	
140 BALONGAN	8.496	0	0	0	0	0	
150 INDRAMAYU	21.820	0	0	0	0	0	
160 SINDANG	10.647	0	0	0	0	0	
161 CANTIGI	5.604	0	0	0	0	0	
162 PASEKAN	5.092	0	0	0	0	0	
170 LOHBENER	11.266	0	0	0	0	0	
171 ARAHAN	7.082	0	0	0	0	0	
180 LOSARANG	10.823	0	0	0	0	0	
190 KANDANGHAUR	17.468	0	0	0	0	0	
200 BONGAS	9.798	0	0	0	0	0	
210 ANJATAN	15.648	0	0	0	0	0	
220 SUKRA	9.187	0	0	0	0	0	
221 PATROL	11.229	0	0	0	0	0	
TAHUN 2017	345.142	-	-	-	-	-	
TAHUN 2016	387.299	-	-	-	-	-	
TAHUN 2015	379.167	-	-	-	-	-	

Sumber/Source : Dinas Pendidikan Kabupaten Indramayu

Tabel : 4.1.11
Table : 4.1.11

**BANYAKNYA MAHASISWA UNIVERSITAS WIRALODRA
 DIRINCI MENURUT JENIS KELAMIN DAN FAKULTAS/PROGRAM STUDI
 TAHUN 2016**

*Number of Wiralodra University Student
 By Sex and Faculty/Study Program 2016*

Fakultas	Program Studi	Laki-laki	Perempuan	Jumlah
(1)	(2)	(3)	(4)	(5)
Teknik Sipil	Teknik Sipil	115	15	130
Hukum	Ilmu Hukum	395	194	589
Pertanian	Agribisnis	100	60	160
Ekonomi	Manajemen	276	386	662
Agama Islam	Pend. Agama Islam	60	75	135
	Bimbingan Konseling Islam	14	35	49
	Perbankan Syariah	11	23	34
Keguruan dan Ilmu Pendidikan	Pend. Bahasa dan Sastra Indonesia	78	239	317
	Pend. Bahasa Inggris	59	219	278
	Pend. Matematika	61	144	205
	Pend. Biologi	52	139	191
Ilmu Kesehatan Masyarakat	Ilmu Kesehatan Masyarakat	46	114	160
Ilmu Sosial dan Ilmu Politik	Ilmu Pemerintahan	145	69	214
Pasca Sarjana	Manajemen Pendidikan	65	47	112
TAHUN 2016		1477	1759	3236
TAHUN 2015		1387	1595	2982
TAHUN 2014		1186	1493	2683

Sumber/Source : Universitas Wiralodra (UNWIR) Indramayu

Tabel : 4.12
Table

**BANYAKNYA ALUMNI UNIVERSITAS WIRALODRA
 DIRINCI MENURUT TAHUN AKADEMIK DAN FAKULTAS/PROGRAM STUDI
 TAHUN 2014/2015-2016/2017**
*Number of Wiralodra University Student
 By Sex and Faculty/Study Program, 201/2015 - 2016/2017*

Fakultas	Program Studi	Tahun Akademik		
		2014/2015	2015/2016	2016/2017
(1)	(2)	(3)	(4)	(5)
Teknik Sipil	Teknik Sipil	6	9	16
Hukum	Ilmu Hukum	173	14	84
Pertanian	Agribisnis	60	12	30
Ekonomi	Manajemen	139	26	120
Agama Islam	Pend. Agama Islam	44	10	36
	Bimbingan Konseling Islam	13	1	9
Keguruan dan Ilmu Pendidikan	Pend. Bahasa dan Sastra Indonesia	99	86	105
	Pend. Bahasa Inggris	133	74	121
	Pend. Matematika	120	36	95
	Pend. Biologi	146	16	44
Ilmu Kesehatan Masyarakat	Ilmu Kesehatan Masyarakat	62	4	18
Ilmu Sosial dan Ilmu Politik	Ilmu Pemerintahan	113	20	54
Pasca Sarjana	Manajemen Pendidikan	73	65	86
TAHUN 2016		1181	373	818
TAHUN 2015		514	1181	373

Sumber/Source : Universitas Wiralodra (UNWIR) Indramayu

**BANYAKNYA DOSEN/TENAGA PENGAJAR UNIVERSITAS WIRALODRA
KABUPATEN INDRAMAYU TAHUN 2016/2017**
*Number of Wiralodra University Student
By Sex and Faculty/Study Program 2016/2017*

Tabel
Table : 4.1.13

Fakultas	Program Studi	Dosen		
		Laki-laki	Perempuan	Jumlah
(1)	(2)	(3)	(4)	(5)
Teknik Sipil	Teknik Sipil	21	5	26
Hukum	Ilmu Hukum	27	6	33
Pertanian	Agribisnis	10	1	11
	Agroteknologi	4	2	6
Ekonomi	Manajemen	15	5	20
	Pend. Agama Islam	15	3	18
Agama Islam	Bimbingan Konseling Islam	7	4	11
	Perbankan Syariah	7	0	7
	Pend. Bahasa dan Sastra Indonesia	16	7	23
Keguruan dan Ilmu Pendidikan	Pend. Bahasa Inggris	15	10	25
	Pend. Matematika	15	11	26
	Pend. Biologi	11	10	21
Ilmu Kesehatan Masyarakat	Ilmu Kesehatan Masyarakat	9	11	20
Ilmu Sosial dan Ilmu Politik	Ilmu Pemerintahan	18	5	23
TAHUN 2016		190	80	270
TAHUN 2015		120	114	29
TAHUN 2014		129	89	31

Sumber/Source : Universitas Wiralodra (UNWIR) Indramayu

4.2 KESEHATAN

BANYAKNYA FASILITAS KESEHATAN MENURUT JENIS

Tabel
Table : 4.2.1

DI KABUPATEN INDRAMAYU TAHUN 2017
Number of Health Facilities by Classification
In Indramayu, 2017

KECAMATAN	PUSKESMAS	PUSKESMAS PEMBANTU	JUMLAH
(1)	(2)	(3)	(4)
010 HAURGEULIS	3	-	3
011 GANTAR	1	3	4
020 KROYA	2	2	4
030 GABUSWETAN	2	3	5
040 CIKEDUNG	1	2	3
041 TERISI	1	3	4
050 LELEA	2	3	5
060 BANGODUA	1	3	4
061 TUKDANA	2	2	4
070 WIDASARI	1	1	2
080 KERTASEMAYA	1	2	3
081 SUKAGUMIWANG	1	1	2
090 KRANGKENG	2	4	6
100 KARANGAMPEL	2	-	2
101 KEDOKANBUNDER	1	2	3
110 JUNTINYUAT	2	3	5
120 SLIYEG	2	2	4
130 JATIBARANG	2	3	5
140 BALONGAN	1	1	2
150 INDRAMAYU	2	4	6
160 SINDANG	2	1	3
161 CANTIGI	1	2	3
162 PASEKAN	1	1	2
170 LOHBENER	2	2	4
171 ARAHAN	1	1	2
180 LOSARANG	2	3	5
190 KANDANGHAUR	2	2	4
200 BONGAS	2	3	5
210 ANJATAN	2	2	4
220 SUKRA	1	3	4
221 PATROL	1	3	4
TAHUN 2017	49	67	116
TAHUN 2016	49	67	116
TAHUN 2015	49	67	116

Sumber/Source : Dinas Kesehatan Kabupaten Indramayu

Tabel
Table : 4.2.2

JUMLAH POSYANDU DI KABUPATEN INDRAMAYU TAHUN 2017
Number of POSYANDU in Indramayu Regency 2017

KECAMATAN		2015	2016	2017
(1)		(2)	(3)	(4)
010.	HAURGEULIS	101	105	105
011.	GANTAR	67	68	68
020.	KROYA	90	90	90
030.	GABUSWETAN	84	84	85
040.	CIKEDUNG	44	44	44
041.	TERISI	75	75	75
050.	LELEA	86	86	86
060.	BANGODUA	54	54	54
061.	TUKDANA	78	80	80
070.	WIDASARI	69	69	69
080.	KERTASEMAYA	55	55	55
081.	SUKAGUMIWANG	44	44	44
090.	KRANGKENG	76	78	78
100.	KARANGAMPEL	79	79	79
101.	KEDOKANBUNDER	61	61	61
110.	JUNTINYUAT	99	99	99
120.	SLIYEG	73	73	73
130.	JATIBARANG	92	92	92
140.	BALONGAN	45	45	45
150.	INDRAMAYU	149	149	150
160.	SINDANG	59	34	59
161.	CANTIGI	55	55	55
162.	PASEKAN	39	39	39
170.	LOHBENER	86	86	86
171.	ARAHAN	51	51	51
180.	LOSARANG	99	99	99
190.	KANDANGHAUR	97	97	101
200.	BONGAS	70	70	70
210.	ANJATAN	116	116	116
220.	SUKRA	55	55	55
221.	PATROL	63	63	64
KABUPATEN INDRAMAYU		2.311	2.320	2.327

Sumber : *Dinas Kesehatan Kabupaten Indramayu*

Tabel
Table : 4.2.3

**BANYAKNYA TENAGA MEDIS DIRINCI MENURUT JENIS
DI KABUPATEN INDRAMAYU TAHUN 2017**
*Number of Medical Staff by Job Classification
in Indramayu Regency 2017*

KECAMATAN	JENIS TUGAS MEDIS		
	Dokter	Bidan	Dokter Gigi
(1)	(2)	(3)	(4)
010 HAURGEULIS	3	33	1
011 GANTAR	-	10	-
020 KROYA	2	16	-
030 GABUSWETAN	2	17	-
040 CIKEDUNG	2	12	-
041 TERISI	-	17	1
050 LELEA	1	19	-
060 BANGODUA	1	11	1
061 TUKDANA	2	24	-
070 WIDASARI	1	16	1
080 KERTASEMAYA	2	13	1
081 SUKAGUMIWANG	1	10	-
090 KRANGKENG	1	22	-
100 KARANGAMPEL	1	20	1
101 KEDOKANBUNDER	1	14	-
110 JUNTINYUAT	1	23	1
120 SLIYEG	1	23	-
130 JATIBARANG	1	23	1
140 BALONGAN	1	14	1
150 INDRAMAYU	1	31	1
160 SINDANG	1	19	-
161 CANTIGI	-	7	-
162 PASEKAN	2	15	1
170 LOHBENER	2	19	1
171 ARAHAN	1	9	-
180 LOSARANG	1	18	1
190 KANDANGHAUR	2	29	1
200 BONGAS	1	14	1
210 ANJATAN	2	20	-
220 SUKRA	2	14	1
221 PATROL	1	12	-
TAHUN 2017	40	544	16
TAHUN 2016	40	544	16
TAHUN 2015	40	553	16

Sumber/Source : Dinas Kesehatan Kabupaten Indramayu

Tabel
Table : 4.2.3

Lanjutan
Continued

KECAMATAN	JENIS TUGAS MEDIS		
	Perawat	Non Kesehatan	Jumlah
(1)	(2)	(3)	(4)
010 HAURGEULIS	20	11	68
011 GANTAR	7	5	22
020 KROYA	19	6	43
030 GABUSWETAN	12	6	37
040 CIKEDUNG	10	4	28
041 TERISI	19	7	44
050 LELEA	17	8	45
060 BANGODUA	7	1	21
061 TUKDANA	20	7	53
070 WIDASARI	10	7	35
080 KERTASEMAYA	10	4	30
081 SUKAGUMIWANG	13	1	25
090 KRANGKENG	20	11	54
100 KARANGAMPEL	17	4	43
101 KEDOKANBUNDER	7	-	22
110 JUNTINYUAT	22	7	54
120 SLIYEG	20	9	53
130 JATIBARANG	23	8	56
140 BALONGAN	9	4	29
150 INDRAMAYU	24	9	66
160 SINDANG	22	9	51
161 CANTIGI	8	5	20
162 PASEKAN	15	3	36
170 LOHBENER	19	3	44
171 ARAHAN	13	3	26
180 LOSARANG	22	6	48
190 KANDANGHAUR	14	8	54
200 BONGAS	21	5	42
210 ANJATAN	12	3	37
220 SUKRA	13	4	34
221 PATROL	6	-	19
TAHUN 2017	471	168	1239
TAHUN 2016	471	-	-
TAHUN 2015	491	-	-

Sumber/Source : Dinas Kesehatan Kabupaten Indramayu

Tabel
Table : 4.2.4

**HASIL PENCAPAIAN PROGRAM IMUNISASI MENURUT
VAKSIN YANG DIGUNAKAN DI KABUPATEN INDRAMAYU TAHUN 2017**
*Vaccination Programme Achievement by Vaccine Used
In Indramayu Regency 2017*

KECAMATAN	JENIS VAKSIN YANG DIGUNAKAN			
	Campak	TT.I	TT.II	BCG
(1)	(2)	(3)	(4)	(5)
010 HAURGEULIS	1.321	1.962	1.952	1.621
011 GANTAR	1.038	1.141	1.306	949
020 KROYA	1.178	1.074	1.208	1.217
030 GABUSWETAN	981	1.049	1.003	994
040 CIKEDUNG	646	558	612	606
041 TERISI	1.230	1.024	636	1.163
050 LELEA	780	857	748	819
060 BANGODUA	626	585	564	616
061 TUKDANA	1.237	1.057	1.035	1.229
070 WIDASARI	588	620	560	666
080 KERTASEMAYA	966	1.103	930	1.001
081 SUKAGUMIWANG	602	702	670	617
090 KRANGKENG	1.113	1.657	1.486	1.154
100 KARANGAMPEL	1.474	1.665	1.599	1.518
101 KEDOKANBUNDER	976	1.026	979	1.000
110 JUNTINYUAT	1.662	911	676	1.840
120 SLIYEG	1.032	1.057	1.058	1.036
130 JATIBARANG	1.848	1.100	1.115	1.664
140 BALONGAN	728	722	622	831
150 INDRAMAYU	1.776	1.874	1.850	1.924
160 SINDANG	906	521	389	1.163
161 CANTIGI	529	91	97	528
162 PASEKAN	630	689	617	640
170 LOHBENER	1.282	895	830	1.226
171 ARAHAN	660	768	753	662
180 LOSARANG	1.133	1.044	1.067	1.179
190 KANDANGHAUR	1.807	1.393	1.280	1.986
200 BONGAS	891	650	513	992
210 ANJATAN	1.714	2.060	2.136	1.852
220 SUKRA	932	892	806	895
221 PATROL	1.320	1.670	1.659	1.439
TAHUN 2017	33.606	32.417	30.756	35.027
TAHUN 2016	32.370	-	-	32.185
TAHUN 2015	33.328	25.631	23.368	34.603

Sumber/Source : Dinas Kesehatan Kabupaten Indramayu

Tabel
Table : 4.2.4

Lanjutan
Continued

KECAMATAN	JENIS VAKSIN YANG DIGUNAKAN	
	D P T - HB COMOBO 3	POLIO 3
(1)	(7)	(8)
010 HAURGEULIS	1.314	224
011 GANTAR	944	73
020 KROYA	1.180	117
030 GABUSWETAN	1.001	89
040 CIKEDUNG	668	57
041 TERISI	1.168	114
050 LELEA	907	57
060 BANGODUA	626	65
061 TUKDANA	1.158	115
070 WIDASARI	614	94
080 KERTASEMAYA	1.100	78
081 SUKAGUMIWANG	622	41
090 KRANGKENG	1.086	64
100 KARANGAMPEL	1.446	114
101 KEDOKANBUNDER	990	50
110 JUNTINYUAT	1.703	142
120 SLIYEG	927	88
130 JATIBARANG	1.991	206
140 BALONGAN	822	71
150 INDRAMAYU	1.836	257
160 SINDANG	580	73
161 CANTIGI	564	48
162 PASEKAN	701	76
170 LOHBENER	1.461	113
171 ARAHAN	658	48
180 LOSARANG	1.195	102
190 KANDANGHAUR	1.855	160
200 BONGAS	887	78
210 ANJATAN	1.740	161
220 SUKRA	989	79
221 PATROL	1.293	123
TAHUN 2017	34.026	3.177
TAHUN 2016	33.062	32.833
TAHUN 2015	34.023	34.075

Sumber/Source : Dinas Kesehatan Kabupaten Indramayu

Tabel : 4.2.5
Table : 4.2.5
DATA KASUS KEMATIAN IBU BERDASARKAN DOMISILI
DAN WAKTU KEMATIAN DI KABUPATEN INDRAMAYU TAHUN 2017
Number of Mother Mortality Cases By Domicile and The Time of Death
In Indramayu Regency 2017

KECAMATAN	KASUS KEMATIAN IBU			JUMLAH
	Hamil	Persalinan	Nifas	
(1)	(2)	(3)	(4)	(5)
010. HAURGEULIS			2	2
011. GANTAR				3
020. KROYA	1			2
030. GABUSWETAN		1	1	2
040. CIKEDUNG				1
041. TERISI	1		1	3
050. LELEA	1	1		2
060. BANGODUA				1
061. TUKDANA				3
070. WIDASARI				2
080. KERTASEMAYA				2
081. SUKAGUMIWANG				4
090. KRANGKENG		1		2
100. KARANGAMPEL		1	1	2
101. KEDOKANBUNDER		1	1	
110. JUNTINYUAT	1		3	4
120. SLIYEG	1	1	1	2
130. JATIBARANG	1		2	
140. BALONGAN				
150. INDRAMAYU	1	2	3	4
160. SINDANG			1	2
161. CANTIGI				1
162. PASEKAN			1	1
170. LOHBENER		1	2	2
171. ARAHAN		1		1
180. LOSARANG				1
190. KANDANGHAUR		2	1	1
200. BONGAS			3	2
210. ANJATAN	1			5
220. SUKRA			2	2
221. PATROL				1
TAHUN 2017	8	12	25	45
TAHUN 2016	16	14	30	60
TAHUN 2015	14	22	21	57

Sumber : Dinas Kesehatan Kabupaten Indramayu

Tabel : 4.2.6
Table : 4.2.6
DATA KASUS KEMATIAN IBU BERDASARKAN KELOMPOK UMUR DAN WAKTU KEMATIAN DI KABUPATEN INDRAMAYU TAHUN 2015
Number of Mother Mortality Cases By Age Group and Time of Death In Indramayu Regency 2015

UMUR	KASUS KEMATIAN IBU			JUMLAH
	Hamil	Persalinan	Nifas	
(1)	(2)	(3)	(4)	(5)
< 20 TAHUN	1	3	3	7
20 – 34 TAHUN	10	12	12	34
≥ 35 TAHUN	3	7	6	16
TAHUN 2015	14	22	21	57
TAHUN 2014	22	4	28	54
TAHUN 2013	15	5	25	45

Sumber : Dinas Kesehatan Kabupaten Indramayu

Tabel : 4.2.7
Table

**JUMLAH PERSALINAN BERDASARKAN PROSES KELAHIRAN
DAN JENIS KELAMIN
DI RSUD KABUPATEN INDRAMAYU TAHUN 2015-2017**
*Number of Labor By The Process of Birth and Sex
in RSUD Indramayu 2015-2017*

PROSES KELAHIRAN	2015			2016			2017		
	L	P	JML	L	P	JML	L	P	JML
(1)	(2)	(3)	(4)	(5)	(6)	(7)	(8)	(9)	(10)
NORMAL	1.379	1.083	2.462	1.602	1.258	2.860	974	964	1.938
BEDAH CAESAR	546	696	1.242	595	758	1.353	763	688	1.451
KELAHIRAN	1.925	1.779	3.704	2.197	2.016	4.213	1.737	1.652	3.389

Sumber : RSUD Kabupaten Indramayu

Tabel : 4.2.8
Table

**DATA KASUS KEMATIAN IBU MELAHIRKAN
BERDASARKAN PROSES KELAHIRAN
DI RSUD KABUPATEN INDRAMAYU TAHUN 2015-2017**

*Number of Mother Mortality By the Birth Process
in RSUD Indramayu 2015-2017*

PROSES KELAHIRAN	2015	2016	2017
(1)	(2)	(3)	(4)
NORMAL	6	6	8
BEDAH CAESAR	10	9	4
LAIN-LAIN	16	16	12
KEMATIAN IBU	32	31	24

Sumber : RSUD Kabupaten Indramayu

Tabel
Table : 4.2.9

**DATA KASUS KEMATIAN BAYI
BERDASARKAN PROSES KELAHIRAN DAN JENIS KELAMIN
DI RSUD KABUPATEN INDRAMAYU TAHUN 2015 – 2017**
*Number of Infant Mortality By the Process of Birth and Sex
in RSUD Indramayu 2015-2017*

PROSES KEMATIAN	2015			2016			2017		
	L	P	JML	L	P	JML	L	P	JML
(1)	(2)	(3)	(4)	(5)	(6)	(7)	(8)	(9)	(10)
NORMAL	140	116	256	123	55	178	79	102	181
BEDAH CAESAR	51	34	85	40	24	64	44	51	95
KEMATIAN BAYI	191	150	341	163	79	242	123	153	276

Sumber : RSUD Kabupaten Indramayu

Tabel
Table : 4.2.10

**JUMLAH PESERTA KB BARU MENURUT METODE HORMONAL
 DAN METODE NON HORMONAL DI KABUPATEN INDRAMAYU TAHUN 2017**
*Number Of New Fammily Planning Acceptors by Hormonal Method
 And Non Hormonan Method in Indramayu Regency 2017*

KECAMATAN	NON HORMONAL				JML NON HORMONAL
	IUD	MOW	MOP	KONDOM	
(1)	(2)	(3)	(4)	(5)	(6)
010 HAURGEULIS	15	7	0	0	22
011 GANTAR	24	6	0	2	32
020 KROYA	72	11	0	0	83
030 GABUSWETAN	29	9	0	10	48
040 CIKEDUNG	27	1	0	0	28
041 TERISI	98	5	0	0	103
050 LELEA	36	3	0	72	111
060 BANGODUA	15	11	0	63	89
061 TUKDANA	15	10	0	28	53
070 WIDASARI	20	17	0	0	37
080 KERTASEMAYA	91	18	0	57	166
081 SUKAGUMIWANG	19	3	0	42	64
090 KRANGKENG	85	31	0	85	201
100 KARANGAMPEL	147	15	0	52	214
101 KEDOKANBUNDER	91	21	1	0	113
110 JUNTINYUAT	77	9	0	43	129
120 SLIYEG	67	39	0	13	119
130 JATIBARANG	56	10	0	30	96
140 BALONGAN	21	20	0	4	45
150 INDRAMAYU	163	27	0	405	595
160 SINDANG	88	73	0	13	174
161 CANTIGI	9	8	0	100	117
162 PASEKAN	23	6	0	63	92
170 LOHBENER	132	6	0	50	188
171 ARAHAN	14	4	0	0	18
180 LOSARANG	12	5	0	0	17
190 KANDANGHAUR	285	8	5	30	328
200 BONGAS	36	8	1	85	130
210 ANJATAN	62	5	0	31	98
220 SUKRA	91	6	0	24	121
221 PATROL	68	11	0	0	79
TAHUN 2017	1.988	413	7	1302	3710
TAHUN 2016	11.028	7527	3093	6187	27.835
TAHUN 2015	1.454	686	20	3.092	5.252

Sumber/Source : Dinas Pengendalian Penduduk dan Keluarga Berencana Kabupaten Indramayu

Tabel
Table : 4.2.10

Lanjutan
Continued

KECAMATAN	HORMONAL			JML HORMONAL	JUMLAH (HORMONAL + NON HORMONAL)
	IMPLAN	SUNTIK	PIL		
(1)	(7)	(8)	(9)	(10)	(11)
010 HAURGEULIS	81	1.350	1.041	2.472	2.494
011 GANTAR	378	986	1.031	2.395	2.427
020 KROYA	373	1.189	1.280	2.842	2.925
030 GABUSWETAN	252	1.086	947	2.285	2.333
040 CIKEDUNG	111	506	358	975	1.003
041 TERISI	61	1.609	1.241	2.911	3.014
050 LELEA	52	1.079	747	1.878	1.989
060 BANGODUA	114	1.019	735	1.868	1.957
061 TUKDANA	80	1.474	1.196	2.750	2.803
070 WIDASARI	5	857	606	1.468	1.505
080 KERTASEMAYA	183	1.167	691	2.041	2.207
081 SUKAGUMIWANG	60	745	392	1.197	1.261
090 KRANGKENG	143	1.218	768	2.129	2.330
100 KARANGAMPEL	227	1.347	704	2.278	2.492
101 KEDOKANBUNDER	121	1.019	976	2.116	2.229
110 JUNTINYUAT	228	2.395	1.450	4.073	4.202
120 SLIYEG	153	2.137	1.804	4.094	4.213
130 JATIBARANG	130	757	939	1.826	1.922
140 BALONGAN	66	635	549	1.250	1.295
150 INDRAMAYU	211	1.668	1.708	3.587	4.182
160 SINDANG	59	1.567	1.105	2.731	2.905
161 CANTIGI	33	322	327	682	799
162 PASEKAN	89	533	396	1.018	1.110
170 LOHBENER	299	2.310	1.895	4.504	4.692
171 ARAHAN	52	1.385	1.059	2.496	2.514
180 LOSARANG	93	1.404	931	2.428	2.445
190 KANDANGHAUR	486	1.677	1.060	3.223	3.551
200 BONGAS	191	1.167	901	2.259	2.389
210 ANJATAN	356	2.431	2.457	5.244	5.342
220 SUKRA	215	684	524	1.423	1.544
221 PATROL	192	1.461	1.353	3.006	3.085
TAHUN 2017	5.094	39.184	31.171	75.449	79.159
TAHUN 2016	18.888	168.032	88.440	283.685	309.565
TAHUN 2015	4.369	39.753	40.838	84.960	90.212

Sumber/Source : Dinas Pengendalian Penduduk dan Keluarga Berencana Kabupaten Indramayu

**PENCAPAIAN AKSEPTOR KB BARU
DI KABUPATEN INDRAMAYU TAHUN 2017
Actual Family Planning New Acceptors Percentage
in Indramayu 2017**

Tabel
: 4.2.11
Table

KECAMATAN	BANYAKNYA PESERTA KB		Persentase (%)
	Target	Realisasi	
(1)	(2)	(3)	(4)
010 HAURGEULIS	3.508	2.494	71,09
011 GANTAR	2.489	2.427	97,51
020 KROYA	2.912	2.925	100,45
030 GABUSWETAN	2.084	2.333	111,95
040 CIKEDUNG	2.969	1.003	33,78
041 TERISI	2.942	3.014	102,45
050 LELEA	2.194	1.989	90,66
060 BANGODUA	1.628	1.957	120,21
061 TUKDANA	2.111	2.803	132,78
070 WIDASARI	1.443	1.505	104,30
080 KERTASEMAYA	2.010	2.207	109,80
081 SUKAGUMIWANG	1.277	1.261	98,75
090 KRANGKENG	2.668	2.330	87,33
100 KARANGAMPEL	2.339	2.492	106,54
101 KEDOKANBUNDER	2.241	2.229	99,46
110 JUNTINYUAT	3.788	4.202	110,93
120 SLIYEG	3.753	4.213	112,26
130 JATIBARANG	2.656	1.922	72,36
140 BALONGAN	1.745	1.295	74,21
150 INDRAMAYU	4.187	4.182	99,88
160 SINDANG	3.248	2.905	89,44
161 CANTIGI	858	799	93,12
162 PASEKAN	1.318	1.110	84,22
170 LOHBENER	3.814	4.692	123,02
171 ARAHAN	1.657	2.514	151,72
180 LOSARANG	2.405	2.445	101,66
190 KANDANGHAUR	3.329	3.551	106,67
200 BONGAS	2.211	2.389	108,05
210 ANJATAN	6.067	5.342	88,05
220 SUKRA	2.557	1.544	60,38
221 PATROL	2.322	3.085	132,86
TAHUN 2017	80.730	79.159	98,05
TAHUN 2016	89.274	90.212	179.486
TAHUN 2015	89.275	90.212	179.487

Sumber/Source : Dinas Pengendalian Penduduk dan Keluarga Berencana Kabupaten Indramayu

Tabel
Table

: 4.2.12

**PESERTA KB AKTIF MENURUT METODE HORMONAL DAN NON HORMONAL
DI KABUPATEN INDRAMAYU TAHUN 2017**
*Number Of Active Birth Control Acceptors by Hormonal and Non Hormonal Method
In Indramayu Regency 2017*

KECAMATAN	NON HORMONAL				JUMLAH NON HORMONAL
	IUD	MOW	MOP	KONDOM	
(1)	(2)	(3)	(4)	(5)	(6)
010 HAURGEULIS	299	322	36	28	685
011 GANTAR	237	425	21	110	793
020 KROYA	367	319	67	40	793
030 GABUSWETAN	134	146	19	20	319
040 CIKEDUNG	324	89	10	39	462
041 TERISI	292	165	68	0	525
050 LELEA	468	144	272	224	1.108
060 BANGODUA	108	130	34	135	407
061 TUKDANA	79	237	79	100	495
070 WIDASARI	125	188	17	22	352
080 KERTASEMAYA	349	323	91	208	971
081 SUKAGUMIWANG	165	158	21	92	436
090 KRANGKENG	281	257	92	287	917
100 KARANGAMPEL	655	346	29	285	1.315
101 KEDOKANBUNDER	339	184	48	95	666
110 JUNTINYUAT	390	326	70	293	1.079
120 SLIYEG	417	293	48	0	758
130 JATIBARANG	561	400	21	125	1.107
140 BALONGAN	195	127	16	231	569
150 INDRAMAYU	1.322	608	34	1.383	3.347
160 SINDANG	301	346	42	140	829
161 CANTIGI	31	63	3	110	207
162 PASEKAN	124	145	23	153	445
170 LOHBENER	269	51	12	52	384
171 ARAHAN	267	193	194	0	654
180 LOSARANG	179	283	16	3	481
190 KANDANGHAUR	648	537	75	443	1.703
200 BONGAS	261	159	43	213	676
210 ANJATAN	670	233	130	20	1.053
220 SUKRA	268	98	7	101	474
221 PATROL	360	144	95	69	668
TAHUN 2017	10.485	7.439	1733	5.021	24.678
TAHUN 2016	11.028	7.527	3.093	6.187	27.835
TAHUN 2015	13.872	8.722	4.495	6.457	33.546

Sumber/Source : Dinas Pengendalian Penduduk dan Keluarga Berencana Kabupaten Indramayu

Tabel
Table : 4.2.12

Lanjutan
Continued

KECAMATAN	HORMONAL			JML HORMONAL	JUMLAH (HORMONAL + NON HORMONAL)	
	IMPLAN	SUNTIK	PIL			
(1)	(7)	(8)	(9)	(10)	(11)	
010	HAURGEULIS	1.050	7.408	2.467	10.925	11.610
011	GANTAR	1.234	7.606	3.239	12.079	12.872
020	KROYA	992	6.011	4.863	11.866	12.659
030	GABUSWETAN	917	5.195	2.979	9.091	9.410
040	CIKEDUNG	651	3.886	1.021	5.558	6.020
041	TERISI	546	5.404	3.840	9.790	10.315
050	LELEA	526	4.982	4.524	10.032	11.140
060	BANGODUA	369	4.238	1.620	6.227	6.634
061	TUKDANA	436	4.639	2.066	7.141	7.636
070	WIDASARI	245	4.031	1.451	5.727	6.079
080	KERTASEMAYA	555	5.288	2.206	8.049	9.020
081	SUKAGUMIWANG	444	3927	1.200	5.571	6.007
090	KRANGKENG	899	5.149	2.821	8.869	9.786
100	KARANGAMPEL	664	6.299	1.889	8.852	10.167
101	KEDOKANBUNDER	444	5.175	2.909	8.528	9.194
110	JUNTINYUAT	7.313	6.807	5.152	19.272	20.351
120	SLIYEG	655	11.128	3.991	15.774	16.532
130	JATIBARANG	992	4.065	4.149	9.206	10.313
140	BALONGAN	317	4.803	3.626	8.746	9.315
150	INDRAMAYU	1.135	7.642	7.599	16.376	19.723
160	SINDANG	323	4.903	3.193	8.419	9.248
161	CANTIGI	381	3.766	1.660	5.807	6.014
162	PASEKAN	479	3.190	1.261	4.930	5.375
170	LOHBENER	434	5.667	3.126	9.227	9.611
171	ARAHAN	528	3.786	2.886	7.200	7.854
180	LOSARANG	528	7.525	3.230	11.283	11.764
190	KANDANGHAUR	1.094	6.496	3.384	10.974	12.677
200	BONGAS	755	4.771	2.388	7.914	8.590
210	ANJATAN	1.193	13.217	3.238	17.648	18.701
220	SUKRA	365	4.758	1.779	6.902	7.376
221	PATROL	458	4.889	2.691	8.038	8.706
TAHUN 2017		26.922	176.651	92.448	296.021	320.699
TAHUN 2016		18.888	161.849	96.765	283.685	309.565
TAHUN 2015		29.006	196.768	127.057	352.831	386.377

Sumber/Source : Dinas Pengendalian Penduduk dan Keluarga Berencana Kabupaten Indramayu

PENCAPAIAN AKSEPTOR KB AKTIF DAN PUS

DI KABUPATEN INDRAMAYU TAHUN 2017

Family Planning Active Acceptors Percentage To Fertile Age Couples
in Indramayu 2017

Tabel : 4.2.13
Table

KECAMATAN	Pasangan Usia Subur (PUS)	Peserta KB Aktif	Persentase (%)
(1)	(2)	(3)	(4)
010 HAURGEULIS	17.554	11.610	66,14
011 GANTAR	15.377	12.872	83,71
020 KROYA	16.990	12.659	74,51
030 GABUSWETAN	13.047	9.410	72,12
040 CIKEDUNG	8.593	6.020	70,06
041 TERISI	13.457	10.315	76,65
050 LELEA	14.417	11.140	77,27
060 BANGODUA	8.706	6.634	76,20
061 TUKDANA	10.412	7.636	73,34
070 WIDASARI	7.837	6.079	77,57
080 KERTASEMAYA	11.771	9.020	76,63
081 SUKAGUMIWANG	8.382	6.007	71,67
090 KRANGKENG	13.949	9.786	70,16
100 KARANGAMPEL	14.175	10.167	71,72
101 KEDOKANBUNDER	12.575	9.194	73,11
110 JUNTINYUAT	26.048	20.351	78,13
120 SLIYEG	22.632	16.532	73,05
130 JATIBARANG	15.102	10.313	68,29
140 BALONGAN	12.636	9.315	73,72
150 INDRAMAYU	26.203	19.723	75,27
160 SINDANG	12.757	9.248	72,49
161 CANTIGI	7.118	6.014	84,49
162 PASEKAN	7.011	5.375	76,67
170 LOHBENER	13.352	9.611	71,98
171 ARAHAN	10.408	7.854	75,46
180 LOSARANG	15.669	11.764	75,08
190 KANDANGHAUR	18.509	12.677	68,49
200 BONGAS	11.176	8.590	76,86
210 ANJATAN	24.912	18.701	75,07
220 SUKRA	10.174	7.376	72,50
221 PATROL	12.268	8.706	70,97
TAHUN 2017	433.217	320.699	74,03
TAHUN 2016	464.593	343.645	73,97
TAHUN 2015	516.606	386.377	74,79

Sumber/Source : Dinas Pengendalian Penduduk dan Keluarga Berencana Kabupaten Indramayu

PESERTA KB AKTIF MENURUT JALUR PELAYANAN

DI KABUPATEN INDRAMAYU TAHUN 2017

*Family Planning Active Acceptors by Type of Service
In Indramayu 2017*

Tabel
Table : 4.2.14

KECAMATAN	JALUR PELAYANAN		Jumlah Peserta KB Aktif
	PEMERINTAH	SWASTA	
(1)	(2)	(3)	(4)
010 HAURGEULIS	3.957	7.653	11.610
011 GANTAR	8.484	4.388	12.872
020 KROYA	9.136	3.523	12.659
030 GABUSWETAN	6.435	2.975	9.410
040 CIKEDUNG	2.775	3.245	6.020
041 TERISI	7.206	3.109	10.315
050 LELEA	4.336	6.804	11.140
060 BANGODUA	2.917	3.717	6.634
061 TUKDANA	2.174	5.462	7.636
070 WIDASARI	1.519	4.560	6.079
080 KERTASEMAYA	4.396	4.624	9.020
081 SUKAGUMIWANG	1.660	4.347	6.007
090 KRANGKENG	2.840	6.946	9.786
100 KARANGAMPEL	3.848	6.319	10.167
101 KEDOKANBUNDER	3.815	5.379	9.194
110 JUNTINYUAT	4.505	15.846	20.351
120 SLIYEG	4.307	12.225	16.532
130 JATIBARANG	4.329	5.984	10.313
140 BALONGAN	2.045	7.270	9.315
150 INDRAMAYU	8.638	11.085	19.723
160 SINDANG	6.474	2.774	9.248
161 CANTIGI	3.680	2.334	6.014
162 PASEKAN	3.716	1.659	5.375
170 LOHBENER	3.489	6.122	9.611
171 ARAHAN	7.803	51	7.854
180 LOSARANG	6.793	4.971	11.764
190 KANDANGHAUR	8.087	4.590	12.677
200 BONGAS	5.025	3.565	8.590
210 ANJATAN	6.482	12.219	18.701
220 SUKRA	5.230	2.146	7.376
221 PATROL	3.869	4.837	8.706
TAHUN 2017	149.970	170.729	320.699
TAHUN 2016	156.129	192.278	348.407
TAHUN 2015	156.129	192.478	348.607

Sumber/Source : Dinas Pengendalian Penduduk dan Keluarga Berencana Kabupaten Indramayu

JUMLAH PUS BUKAN PESERTA KB BERDASARKAN ALASAN

DI KABUPATEN INDRAMAYU TAHUN 2017

Number of Family Planning Non Acceptor By Caused
In Indramayu 2017

Tabel : 4.2.16
Table

KECAMATAN	PUS Hamil	Bukan Peserta KB			Jumlah
		Hamil/Ingin anak segera	Ingin Anak ditunda	Tdk Ingin Anak	
(1)	(2)	(3)	(4)	(5)	(6)
010 HAURGEULIS	10.106	2.589	1.760	2.404	16.859
011 GANTAR	4.339	1.554	547	1.703	8.143
020 KROYA	7.626	1.135	776	1.994	11.531
030 GABUSWETAN	6.238	1.276	822	2.091	10.427
040 CIKEDUNG	5.341	672	968	1.578	8.559
041 TERISI	5.747	656	1.030	2.003	9.436
050 LELEA	2.449	821	855	1.920	6.045
060 BANGODUA	2.725	580	357	814	4.476
061 TUKDANA	4.618	1.179	725	1.701	8.223
070 WIDASARI	4.014	783	490	1.023	6.310
080 KERTASEMAYA	6.593	1.482	1.047	1.270	10.392
081 SUKAGUMIWANG	7.199	951	769	1.135	10.054
090 KRANGKENG	9.515	2.646	1.401	1.756	15.318
100 KARANGAMPEL	12.260	2.153	1.065	1.799	17.277
101 KEDOKANBUNDER	7.286	1.238	748	1.135	10.407
110 JUNTINYUAT	7.248	1.704	1.740	2.752	13.444
120 SLIYEG	7.691	1.517	1.172	1.929	12.309
130 JATIBARANG	7.884	2.256	1.310	2.636	14.086
140 BALONGAN	3.511	796	871	1.153	6.331
150 INDRAMAYU	11.812	3.118	1.233	2.606	18.769
160 SINDANG	1.726	1.136	618	1.273	4.753
161 CANTIGI	2.634	984	416	589	4.623
162 PASEKAN	2.343	657	395	729	4.124
170 LOHBENER	2.031	889	1.099	1.747	5.766
171 ARAHAN	4.268	529	484	1.203	6.484
180 LOSARANG	6.009	845	488	1.320	8.662
190 KANDANGHAUR	4.285	1.673	1.869	2.990	10.817
200 BONGAS	4.186	1.837	781	1.553	8.357
210 ANJATAN	8.552	2.512	1.468	3.160	15.692
220 SUKRA	2.468	1.842	632	1.334	6.276
221 PATROL	5.707	1.121	829	2.194	9.851
TAHUN 2017	178.411	43.131	28.765	53.494	303.801
TAHUN 2016	14.872	40.935	30.089	32.656	120.952
TAHUN 2015	18.202	43.883	36.898	41.102	121.883

Sumber/Source : Dinas Pengendalian Penduduk dan Keluarga Berencana Kabupaten Indramayu

4.3 AGAMA JUMLAH JAMAAH HAJI YANG DIBERANGKATKAN MENURUT JENIS KELAMIN

Tabel : DI KABUPATEN INDRAMAYU TAHUN 2017
Table 4.3.1 *Number of Hajj Dispatched by Sex
 In Indramayu Regency 2017*

KECAMATAN	JENIS KELAMIN		JUMLAH
	Laki-laki	Perempuan	
(1)	(2)	(3)	
010 HAURGEULIS	29	33	62
011 GANTAR	11	12	23
020 KROYA	9	13	22
030 GABUSWETAN	33	33	66
040 CIKEDUNG	17	22	39
041 TERISI	18	24	42
050 LELEA	35	42	77
060 BANGODUA	20	18	38
061 TUKDANA	38	47	85
070 WIDASARI	22	29	51
080 KERTASEMAYA	36	47	83
081 SUKAGUMIWANG	12	12	24
090 KRANGKENG	21	30	51
100 KARANGAMPEL	38	44	82
101 KEDOKANBUNDER	16	27	43
110 JUNTINYUAT	30	37	67
120 SLIYEG	31	37	68
130 JATIBARANG	49	63	112
140 BALONGAN	17	28	45
150 INDRAMAYU	68	85	153
160 SINDANG	22	25	47
161 CANTIGI	5	7	12
162 PASEKAN	13	16	29
170 LOHBENER	28	34	62
171 ARAHAN	5	7	12
180 LOSARANG	33	42	75
190 KANDANGHAUR	52	53	105
200 BONGAS	31	34	65
210 ANJATAN	47	53	100
220 SUKRA	21	28	49
221 PATROL	31	34	65
TAHUN 2017	838	1.016	1.854

Sumber/Source : *Kemertian Agama Kabupaten Indramayu*

**BANYAKNYA PESANTREN, SANTRI MUKIM DAN TIDAK MUKIM
DI KABUPATEN INDRAMAYU TAHUN 2017**
*Number of Islamic Boarding School and Moslem Student
In Indramayu Regency 2017*

Tabel
Table : 4.3.2

	KECAMATAN	Jumlah Ponpes	Jumlah Santri		Jumlah Kyai	
			Mukim	Tidak Mukim	Kyai	Ustadz
	(1)	(2)	(3)	(4)	(5)	(6)
010	HAURGEULIS	3	21	154	7	14
011	GANTAR	2	2.500	337	2	358
020	KROYA	2	250	71	6	10
030	GABUSWETAN	2	0	125	2	12
040	CIKEDUNG	3	181	51	9	23
041	TERISI	9	1.702	173	23	133
050	LELEA	3	18	135	14	13
060	BANGODUA	1	31	101	2	6
061	TUKDANA	6	529	440	23	45
070	WIDASARI	2	118	6	13	19
080	KERTASEMAYA	16	1.832	484	38	80
081	SUKAGUMIWANG	4	3.867	58	4	28
090	KRANGKENG	21	897	1.316	103	211
100	KARANGAMPEL	14	1.397	287	19	90
101	KEDOKANBUNDER	2	83	618	3	21
110	JUNTINYUAT	7	514	251	21	48
120	SLIYEG	6	446	500	7	76
130	JATIBARANG	4	193	438	4	35
140	BALONGAN	1	580	0	2	59
150	INDRAMAYU	11	1.297	403	13	99
160	SINDANG	6	338	551	7	112
161	CANTIGI	2	138	0	7	14
162	PASEKAN	2	111	1.320	4	22
170	LOHBENER	7	1.177	122	8	83
171	ARAHAN	5	613	96	14	33
180	LOSARANG	4	447	89	5	34
190	KANDANGHAUR	10	619	350	20	86
200	BONGAS	6	386	1.300	9	97
210	ANJATAN	11	386	496	23	81
220	SUKRA	12	477	475	18	81
221	PATROL	2	112	130	2	18
	TAHUN 2017	186	21.260	10.877	432	2.041

Sumber/Source : *Kementrian Agama Kabupaten Indramayu*

PROSENTASE PENDUDUK KABUPATEN INDRAMAYU

Tabel : 4.3.3.
Table

MENURUT PEMELUK AGAMA TAHUN 2017
Percent Population By Religion in Indramayu
2017

KECAMATAN	A G A M A					
	Islam	Protestan	Katolik	Hindu	Budha	Konghucu
(1)	(2)	(3)	(4)	(5)	(6)	(7)
010 HAURGEULIS	5.97	0.00	0.05	0.00	0.00	0.00
011 GANTAR	3.68	0.00	0.00	0.00	0.00	0.00
020 KROYA	3.32	0.01	0.00	0.00	0.00	0.00
030 GABUSWETAN	3.55	0.00	0.01	0.00	0.00	0.00
040 CIKEDUNG	2.67	0.00	0.00	0.00	0.00	0.00
041 TERISI	3.04	0.00	0.00	0.00	0.00	0.00
050 LELEA	2.23	0.00	0.00	0.00	0.00	0.00
060 BANGODUA	1.60	0.00	0.00	0.00	0.00	0.00
061 TUKDANA	0.28	0.00	0.00	0.00	0.00	0.00
070 WIDASARI	1.61	0.00	0.00	0.00	0.00	0.00
080 KERTASEMAYA	3.81	0.00	0.00	0.00	0.00	0.00
081 SUKAGUMIWANG	2.08	0.00	0.00	0.00	0.00	0.00
090 KRANGKENG	3.94	0.00	0.00	0.00	0.00	0.00
100 KARANGAMPEL	4.03	0.00	0.01	0.00	0.00	0.00
101 KEDOKANBUNDER	3.10	0.00	0.00	0.00	0.00	0.00
110 JUNTINYUAT	5.99	0.00	0.00	0.00	0.00	0.00
120 SLIYEG	2.75	0.00	0.00	0.00	0.00	0.00
130 JATIBARANG	4.44	0.02	0.06	0.00	0.01	0.00
140 BALONGAN	2.53	0.00	0.00	0.00	0.00	0.00
150 INDRAMAYU	6.37	0.03	0.06	0.00	0.00	0.00
160 SINDANG	2.93	0.00	0.00	0.00	0.00	0.00
161 CANTIGI	1.61	0.00	0.00	0.00	0.00	0.00
162 PASEKAN	1.47	0.00	0.00	0.00	0.00	0.00
170 LOHBENER	3.38	0.00	0.00	0.00	0.00	0.00
171 ARAHAN	2.28	0.00	0.00	0.00	0.00	0.00
180 LOSARANG	2.52	0.01	0.00	0.00	0.00	0.00
190 KANDANGHAUR	5.15	0.01	0.03	0.00	0.00	0.00
200 BONGAS	2.75	0.00	0.00	0.00	0.00	0.00
210 ANJATAN	4.10	0.01	0.00	0.00	0.00	0.00
220 SUKRA	2.95	0.00	0.01	0.00	0.00	0.00
221 PATROL	3.50	0.00	0.01	0.00	0.00	0.00

Sumber/Source : *Kemertian Agama Kabupaten Indramayu*

BANYAKNYA TEMPAT IBADAH DI KABUPATEN INDRAMAYU

Tabel : 4.3.4
Table

TAHUN 2017
Number of Worship Facilities by Type
In Indramayu 2017

KECAMATAN	TEMPAT IBADAH					
	Masjid	Langgar	Musholla	Gereja Protestan	Gereja Katolik	Vihara
(1)	(2)	(3)	(4)	(5)	(6)	(7)
010 HAURGEULIS	37	0	141	1	0	0
011 GANTAR	23	0	46	0	0	0
020 KROYA	43	156	5	1	0	0
030 GABUSWETAN	67	0	196	0	0	0
040 CIKEDUNG	14	0	141	0	0	0
041 TERISI	69	0	303	0	0	0
050 LELEA	46	133	6	2	0	0
060 BANGODUA	20	0	51	0	0	0
061 TUKDANA	19	0	145	0	0	0
070 WIDASARI	20	0	131	0	0	0
080 KERTASEMAYA	22	199	64	0	0	0
081 SUKAGUMIWANG	24	0	139	0	0	0
090 KRANGKENG	27	0	233	0	0	0
100 KARANGAMPEL	32	0	177	0	0	0
101 KEDOKANBUNDER	29	0	237	0	0	0
110 JUNTINYUAT	30	0	177	1	0	0
120 SLIYEG	19	186	12	0	0	0
130 JATIBARANG	20	0	168	2	0	1
140 BALONGAN	18	96	8	0	0	0
150 INDRAMAYU	64	0	102	3	0	1
160 SINDANG	24	0	116	0	0	0
161 CANTIGI	12	0	83	0	0	0
162 PASEKAN	13	0	53	0	1	0
170 LOHBENER	17	0	144	0	0	0
171 ARAHAN	12	0	76	0	0	0
180 LOSARANG	23	139	13	1	0	0
190 KANDANGHAUR	38	0	169	3	0	0
200 BONGAS	27	0	114	0	0	0
210 ANJATAN	87	0	241	2	0	0
220 SUKRA	16	0	171	0	0	0
221 PATROL	17	0	152	1	0	0
TAHUN 2017	929	909	3.814	17	1	2

Sumber/Source : Kementerian Agama Kabupaten Indramayu

Tabel
Table : 4.3.5

**BANYAKNYA NIKAH DAN CERAH BERDASARKAN KECAMATAN
DAN BULAN DI KABUPATEN INDRAMAYU TAHUN 2017**
*Number Of Marriage and Divorced by District
And by Month in Indramayu 2017*

KECAMATAN	BULAN							
	JANUARI		PEBRUARI		MARET		APRIL	
	N	C	N	C	N	C	N	C
(1)	(2)	(3)	(4)	(5)	(6)	(7)	(8)	(9)
010 HAURGEULIS	86	30	60	32	92	31	81	24
011 GANTAR	27	20	27	17	67	19	44	11
020 KROYA	67	30	35	18	97	17	66	27
030 GABUSWETAN	68	41	27	15	66	33	59	26
040 CIKEDUNG	48	20	20	21	38	17	45	21
041 TERISI	48	24	44	16	50	20	60	16
050 LELEA	52	29	18	21	31	12	64	25
060 BANGODUA	42	18	22	13	40	12	30	11
061 TUKDANA	70	28	37	17	88	25	42	18
070 WIDASARI	49	17	31	10	61	17	41	11
080 KERTASEMAYA	58	11	30	17	57	9	57	20
081 SUKAGUMIWANG	5	20	28	11	47	9	42	10
090 KRANGKENG	73	5	58	2	48	2	43	11
100 KARANGAMPEL	81	11	55	24	70	21	65	18
101 KEDOKANBUNDER	49	24	36	17	39	25	47	17
110 JUNTINYUAT	111	44	73	34	92	54	93	40
120 SLIYEG	72	37	33	15	57	18	93	20
130 JATIBARANG	59	30	49	29	49	31	57	30
140 BALONGAN	44	39	39	17	44	24	43	22
150 INDRAMAYU	90	37	82	38	86	53	108	64
160 SINDANG	47	25	31	29	46	24	63	21
161 CANTIGI	28	26	16	18	37	13	49	23
162 PASEKAN	31	19	20	12	30	16	33	17
170 LOHBENER	75	25	48	31	57	20	62	16
171 ARAHAN	45	20	33	9	40	9	39	12
180 LOSARANG	91	33	33	23	48	17	58	16
190 KANDANGHAUR	88	49	59	32	71	24	97	33
200 BONGAS	42	9	27	12	47	18	54	18
210 ANJATAN	66	30	47	22	59	46	87	22
220 SUKRA	55	14	37	12	33	11	37	6
221 PATROL	57	39	42	24	51	32	29	20
TAHUN 2017	1.824	804	1.197	608	1.738	679	1.788	646

Sumber/Source : Kemenag dan Kantor Pengadilan Agama Kabupaten Indramayu

Tabel
Table : 4.3.5

Lanjutan
Continued

KECAMATAN	BULAN							
	MEI		JUNI		JULI		AGUSTUS	
	N	C	N	C	N	C	N	C
(1)	(2)	(3)	(4)	(5)	(6)	(7)	(8)	(9)
010 HAURGEULIS	87	15	5	7	206	33	34	26
011 GANTAR	45	13	5	9	136	18	17	16
020 KROYA	60	15	6	13	146	35	39	15
030 GABUSWETAN	65	17	9	11	91	46	30	21
040 CIKEDUNG	40	13	6	6	60	18	30	18
041 TERISI	57	23	15	10	86	31	46	20
050 LELEA	43	27	5	14	59	28	47	20
060 BANGODUA	25	10	5	5	49	24	22	9
061 TUKDANA	52	29	6	10	103	38	38	21
070 WIDASARI	30	16	5	7	66	23	23	23
080 KERTASEMAYA	75	12	6	5	117	4	37	13
081 SUKAGUMIWANG	28	8	4	6	75	24	17	15
090 KRANGKENG	65	5	11	4	171	7	53	15
100 KARANGAMPEL	75	25	9	9	146	40	37	25
101 KEDOKANBUNDER	52	28	6	9	95	33	21	16
110 JUNTINYUAT	139	48	21	20	183	60	65	56
120 SLIYEG	66	27	4	16	147	50	27	32
130 JATIBARANG	67	24	10	9	137	48	32	30
140 BALONGAN	56	37	10	11	89	61	24	41
150 INDRAMAYU	116	54	10	10	179	63	46	40
160 SINDANG	42	21	10	11	80	53	36	36
161 CANTIGI	28	20	10	20	64	28	29	14
162 PASEKAN	32	15	5	6	58	33	13	21
170 LOHBENER	65	27	7	10	86	28	31	32
171 ARAHAN	34	17	5	3	70	20	33	15
180 LOSARANG	69	21	5	8	115	30	40	22
190 KANDANGHAUR	94	34	9	12	190	48	54	37
200 BONGAS	53	24	4	9	59	28	31	23
210 ANJATAN	97	33	11	20	140	36	37	33
220 SUKRA	73	19	7	15	95	14	24	9
221 PATROL	65	31	6	16	92	38	13	31
TAHUN 2017	1.895	708	237	321	3.390	1040	1026	745

Sumber/Source : Kemenag dan Kantor Pengadilan Agama Kabupaten Indramayu

Tabel
Table : 4.3.5Lanjutan
Continued

KECAMATAN	BULAN							
	SEPTEMBER		OKTOBER		NOVEMBER		DESEMBER	
	N	C	N	C	N	C	N	C
(1)	(2)	(3)	(4)	(5)	(6)	(7)	(8)	(9)
010 HAURGEULIS	217	28	81	32	45	28	40	19
011 GANTAR	99	23	31	7	28	12	20	8
020 KROYA	152	18	40	22	41	15	33	21
030 GABUSWETAN	127	28	34	30	28	20	34	13
040 CIKEDUNG	87	12	41	20	20	17	23	13
041 TERISI	121	22	54	26	28	13	30	20
050 LELEA	110	19	44	27	18	20	19	13
060 BANGODUA	714	13	20	16	20	11	21	13
061 TUKDANA	105	14	27	22	86	21	35	15
070 WIDASARI	104	10	16	15	20	17	26	12
080 KERTASEMAYA	145	9	46	11	36	13	65	7
081 SUKAGUMIWANG	73	11	34	16	14	9	31	7
090 KRANGKENG	117	7	75	8	49	14	38	10
100 KARANGAMPEL	147	26	59	22	54	23	13	19
101 KEDOKANBUNDER	80	18	65	22	39	22	48	8
110 JUNTINYUAT	194	30	80	31	75	40	65	23
120 SLIYEG	136	32	49	31	27	29	42	20
130 JATIBARANG	189	28	44	25	40	30	68	19
140 BALONGAN	91	33	30	29	25	224	38	20
150 INDRAMAYU	200	35	71	50	57	32	103	31
160 SINDANG	118	18	44	28	34	31	53	26
161 CANTIGI	78	20	48	16	30	14	33	9
162 PASEKAN	54	11	19	18	12	19	25	8
170 LOHBENER	136	31	41	35	26	34	51	12
171 ARAHAN	93	20	24	26	17	6	24	10
180 LOSARANG	115	24	42	27	18	22	53	24
190 KANDANGHAUR	190	32	84	36	39	29	71	27
200 BONGAS	87	22	46	24	30	24	36	15
210 ANJATAN	162	27	58	35	41	23	47	11
220 SUKRA	68	19	40	19	39	6	51	11
221 PATROL	104	29	38	32	43	24	44	20
TAHUN 2017	4.413	669	1.425	758	1.079	842	1.280	484

Sumber/Source : Kemenag dan Kantor Pengadilan Agama Kabupaten Indramayu

4.4 KRIMINALITAS

**BANYAKNYA PERKARA DAN TERDAKWA PERKARA PIDANA
DI PENGADILAN NEGERI KABUPATEN INDRAMAYU TAHUN 2014**
*Number of criminal cases and accused
In Civil Court in Indramayu 2014*

Tabel
Table : 4.4.1

BULAN	BIASA/ TOLAKAN		SUMIR		ROL/ PELANGGARAN		JUMLAH	
	Perkara	Terdakwa	Perkara	Terdakwa	Perkara	Terdakwa	Perkara	Terdakwa
(1)	(2)	(3)	(4)	(5)	(6)	(7)	(8)	(9)
JANUARI	27	31	0	0	3.601	3.601	3.628	3.632
PEBRUARI	54	62	0	0	2.118	2.118	2.172	2.18
M A R E T	58	65	0	0	2.833	2.833	2.891	2.898
A P R I L	41	46	0	0	2.834	2.834	2.875	2.88
M E I	28	30	0	0	2.652	2.652	2.68	2.682
J U N I	52	62	0	0	1.916	1.916	1.968	1.978
J U L I	48	56	0	0	1.456	1.456	1.504	1.512
AGUSTUS	32	40	0	0	1.074	1.074	1.106	1.114
SEPTEMBER	30	33	0	0	2.543	2.543	2.573	2.576
OKTOBER	29	33	0	0	3.624	3.624	3.653	3.657
NOPEMBER	31	39	0	0	1.225	1.225	1.256	1.264
DESEMBER	41	47	0	0	918	918	959	965
TAHUN 2014	471	544	0	0	26.794	26.794	27.265	27.338
TAHUN 2013	641	789	1	1	29.789	29.789	30.42	30.568
TAHUN 2012	562	662	-	-	30.1	30.1	30.662	30.762

Sumber/Source : Pengadilan Negeri Kelas 1B Kabupaten Indramayu
Catatan : Termasuk Pelanggaran Lalu Lintas

**JUMLAH KORBAN DAN TERSANGKA BERDASARKAN TINDAK KEJAHATAN
YANG BERHUBUNGAN DENGAN KEKERASAN TERHADAP PEREMPUAN**

Tabel
Table : 4.4.2

KABUPATEN INDRAMAYU TAHUN 2015
*Number of Victims and Suspects on The Basis of Crimes
Relating to Violence Againsts Women
In Indramayu Regency 2015*

No	JENIS TINDAK KEJAHATAN	JUMLAH			
		TERSANGKA		KORBAN	
		Laki-laki	Perempuan	Laki-laki	Perempuan
(1)	(2)	(3)	(4)	(5)	
1	Perkosaan	-	-	-	-
2	Penghiniaan	6	-	6	-
3	Perbuatan Cabul	8	-	-	8
4	Perjinahan	7	7	-	7
5	Membawa Lari Perempuan	9	-	-	9
6	Mucikari	-	1	-	1
7	Perniagaan Perempuan	5	1	-	10
JUMLAH		35	9	6	35

Sumber : POLRES INDRAMAYU

Tabel
Table : 4.4.3

**BANYAKNYA TINDAK KEKERASAN TERHADAP PEREMPUAN
YANG DITERIMA DI PENGADILAN NEGERI INDRAMAYU
TAHUN 2011-2015**
*Number of Violence Againsts Women in Pengadilan Negeri Indramayu
2011-2015*

PASAL	TAHUN KEJADIAN				
	2011	2012	2013	2014	2015
(1)	(2)	(3)	(4)	(5)	(6)
285 (PERKOSAAN)	4	0	0	0	-
287 (PENCABULAN)	5	3	7	8	8
297 (PERDAGANGAN WANITA)	0	11	8	11	5
506 (MUCIKARI)	0	1	0	0	1
JUMLAH	9	15	15	19	14

Sumber : POLRES INDRAMAYU

**JUMLAH KORBAN DAN TERSANGKA BERDASARKAN TINDAK KEJAHATAN
YANG BERHUBUNGAN DENGAN KEKERASAN TERHADAP PEREMPUAN
KABUPATEN INDRAMAYU TAHUN 2014**

Tabel
Table : 4.4.5

*(Versi Pengadilan Negeri KLS 1B Indramayu)
Number of Victims and Suspects On The Basis of Crimes Relating to In
Violence Againsts Women
Indramayu Regency 2014*

No	JENIS TINDAK KEJAHATAN	JUMLAH	
		TERSANGKA (Laki-laki)	KORBAN (Perempuan)
(1)	(2)	(3)	(4)
1	Perkosaan	0	0
2	Penghinaan	3	3
3	Perbuatan Cabul	12	12
4	Perjinaan	0	0
5	Membawa Lari Perempuan	0	0
6	Mucikari	0	0
7	Kekerasan Dalam Rumah Tangga	2	2
8	Perniagaan Perempuan	1	1
JUMLAH		18	18

Sumber : Pengadilan Negeri KLS 1B Kabupaten Indramayu

**BANYAKNYA TINDAK KEKERASAN TERHADAP PEREMPUAN
YANG DITERIMA DI PENGADILAN NEGERI INDRAMAYU
TAHUN 2010-2011**

Tabel
Table : 4.4.6

*(Versi Pengadilan Negeri KLS 1B Indramayu)
Number of Violence Againsts Women In The District Court Accepted
Indramayu
In Indramayu Regency 2010-2014*

PASAL	TAHUN KEJADIAN				
	2010	2011	2012	2013	2014
(1)	(2)	(3)	(4)	(5)	(6)
285 (PERKOSAAN)	23	9	0	0	0
287 (PENCABULAN)	0	7	19	21	12
297 (PERDAGANGAN WANITA)	3	11	6	4	1
506 (MUCIKARI)	0	1	2	1	0
JUMLAH	26	28	27	26	13

Sumber : Pengadilan Negeri KLS 1B Kabupaten Indramayu

Tabel
Table : 4.4.7

**TAMBAHAN NARAPIDANA BERDASARKAN PUTUSAN PENGADILAN
YANG BERKAITAN DENGAN KEJAHATAN
TERHADAP PEREMPUAN DAN ANAK TAHUN 2013-2017**
*Additional convict By Court Decisions
Relating to Crimes Against Women and Children In 2013-2017*

PASAL	TAHUN KEJADIAN				
	2013	2014	2015	2016	2017
(1)	(2)	(3)	(4)	(5)	(6)
285 (PERKOSAAN)	-	-	-	1	-
287 (PENCABULAN)	1	1	-	-	-
297 (PERDAGANGAN WANITA)	-	1	-	-	-
506 (MUCIKARI)	1	-	1	-	5
(PERLINDUNGAN ANAK)	26	13	13	30	26
JUMLAH	28	15	14	31	31

Sumber : Lembaga Pemasyarakatan Klas IIB Kabupaten Indramayu

Tabel
Table : 4.4.8 **BANYAKNYA KASUS PELANGGARAN DAN TINDAK KEJAHATAN YANG DITERIMA DI POLRES INDRAMAYU TAHUN 2011-2015**
Number of Violations and Crimes Cases who Received at POLRES Indramayu In 2011- 2015

PELANGGARAN/ TINDAK KEJAHATAN	TAHUN KEJADIAN				
	2011	2012	2013	2014	2015
(1)	(2)	(3)	(4)	(5)	(6)
1. MIRAS	4.961 Botol, 300 Liter Tuak	551 Botol, 2 drigen Tuak	482 Botol, 2 Drigen Tuak	245 Botol	
2. NARKOBA	24	51	63	57	51
3. KRIMINAL	937	1.376	1.553	1.023	939
4. TINDAK KEJAHATAN DENGAN KEKERASAN	32	50	105	37	526
5. PELANGGARAN LALU LINTAS	13.53	15.947	17.258	18.688	13.36
JUMLAH	-	-	-	-	-

Sumber : POLRES INDRAMAYU

4.5 SOSIAL LAINNYA

**JUMLAH DAFTAR PEMILIH TETAP DAN PEMILIH YANG MENGGUNAKAN
HAK PILIH PADA PEMILU (BUPATI, GUBERNUR, LEGISLATIF DAN
PRESIDEN)**

Tabel
Table : 4.5.1

DI KABUPATEN INDRAMAYU TAHUN 2004-2017
*Number of Voters List and Voters who Exercise Their Right to Choose
On Elections (Bupati, Gubernur, Legislatif, and Presiden)
In Indramayu Regency 2004 - 2017*

No	PEMILU	JUMLAH DAFTAR PEMILIH TETAP (DPT)	JUMLAH PEMILIH YANG MENGGUNAKAN HAK PILIH	PERSENTASE HAK PILIH TERHADAP DPT
(1)	(2)	(3)	(4)	(5)
3	PILEG 2004	1.166.178	985.583	84,51
2	PILPRES 2004 (II)	1.163.790	900.699	77,93
4	PILBUP 2005	1.227.500	861.939	70,22
5	PILGUB 2008	1.245.603	812.647	65,24
6	PILEG 2009	1.296.347	867.872	66,95
7	PILPRES 2009	1.316.140	914.119	69,45
8	PILBUP 2010	1.335.036	858.231	64,29
9	PILGUB 2013	1.446.365	901.714	62,34
10	PILEG 2014	1.437.942	910.166	63,30
11	PILPRES 2014	1.423.100	911.876	64,08
12	PILBUP 2015	1.375.248	822.583	59,81

Sumber : Komisi Pemilihan Umum Kabupaten Indramayu

Tabel : 4.5.2
Table

**JUMLAH ORMAS, LSM, LKS, LEMBAGA PROFESI DAN
NIRLABA LAINNYA BERDASARKAN LOKASI KEPENGURUSAN
DI KABUPATEN INDRAMAYU TAHUN 2017
Number Of Social Fondation, and Others Based on Location in Indramayu
2017**

	KECAMATAN	ORMAS	LSM	LKS	LEMBAGA PROFESI
	(1)	(2)	(3)	(4)	(5)
010	HAURGEULIS	-	-	-	-
011	GANTAR	2	5	-	2
020	KROYA	1	-	-	-
030	GABUSWETAN	-	-	-	-
040	CIKEDUNG	-	3	-	-
041	TERISI	-	2	-	-
050	LELEA	-	-	-	1
060	BANGODUA	-	-	-	-
061	TUKDANA	-	1	-	-
070	WIDASARI	-	1	-	-
080	KERTASEMAYA	1	-	1	-
081	SUKAGUMIWANG	-	3	-	-
090	KRANGKENG	-	3	-	-
100	KARANGAMPEL	-	3	-	1
101	KEDOKANBUNDER	-	1	-	-
110	JUNTINYUAT	1	2	-	-
120	SLIYEG	-	2	-	-
130	JATIBARANG	-	9	-	1
140	BALONGAN	-	1	-	-
150	INDRAMAYU	12	17	-	3
160	SINDANG	-	6	-	1
161	CANTIGI	-	-	-	-
162	PASEKAN	-	-	-	-
170	LOHBENER	-	-	1	1
171	ARAHAN	-	2	-	-
180	LOSARANG	2	2	-	-
190	KANDANGHAUR	1	1	-	1
200	BONGAS	-	1	-	1
210	ANJATAN	-	3	-	-
220	SUKRA	1	3	1	-
221	PATROL	-	3	-	-
	JUMLAH	21	74	3	12

Sumber : Kantor Kesatuan dan Politik Kabupaten Indramayu

<https://indramayukab.bps.go.id>

Halaman ini sengaja
dikosongkan



BAB

05

PERTANIAN
AGRICULTURE

PERTANIAN

Tanaman Pangan

(Produksi Tahun 2017)



Hortikultura

(Produksi Tahun 2017)

Buah-Buahan

(3 produksi teratas)



Sayuran



Bawang Merah
2.919,67 KW

5.1 Tanaman Pangan

Tanaman pangan meliputi tanaman bahan makanan, sayur-sayuran, dan buah-buahan. Tanaman bahan makanan terdiri dari jenis padi-padian, jagung, umbi-umbian, dan kacang-kacangan. Data tanaman bahan makanan dirinci menurut luas panen, hasil per hektar, dan produksi.

Pada tahun 2017 luas panen padi mengalami penurunan dari tahun sebelumnya yaitu dari 246.833 Ha menjadi 235.316 Ha. Hal ini juga berpengaruh pada tingkat produktivitasnya yang mengalami penurunan, yaitu dari 1.800.443,53 ton di tahun sebelumnya menjadi sebesar 1.394.771,34 ton di tahun ini.

Pada tanaman palawija hanya tanaman ubi kayu dan ubi jalar yang mengalami peningkatan produksi, sedangkan dari tanaman hortikultura yang mengalami kenaikan produksi adalah tanaman jambu biji, pisang, pepaya, semangka, kacang panjang, dan terong.

5.2 Peternakan

Salah satu tujuan di sub sektor ini adalah meningkatkan populasi dan produksi ternak dalam usaha memperbaiki ternak dan memperbaiki gizi masyarakat. Hal yang pokok adalah untuk menghasilkan pendapatan peternak terutama yang berada di wilayah pedesaan. Jenis ternak yang diusahakan di wilayah Kabupaten Indramayu adalah ternak

5.1 FOOD CROPS

Food crops coverage foodstuff crops, vegetables, and fruits. The foodstuff consist of cereal kinds, corn, all kinds of tubers, and legumes. Data of foodstuff crops are divided into harvested area, result per hectares and production.

In 2017 rice harvest area has decreased from the previous year , from 246.833 ha to 235.316 ha. It also affects the level of productivity has decreased, which is of 1.800.443,53 tons in the previous year amounted to 1.394.771,34 tons this year.

At just staple crops of cassava, sweet potato and peanut production increased, whereas that of horticultural crops increased crop production is guava, banana, papaya, long beans, and eggplant.

5.2 Animal Husbandry

The development of animal husbandry sub sector is to increase population and production of livestock as an effort to improve society nutrition. Beside that, it is also to enhance farmers income in rural community. Big and small cattle, meat, milk, and egg are kind of live-stocks in Indramayu Regency.

besar dan kecil, produksi daging, susu, dan telur. Tahun 2017 jumlah sapi potong 11.895 ekor, kerbau 1.112 ekor, kuda 14 ekor, domba 296.413 ekor, dan kambing 73.942 ekor. Sementara itu untuk ternak unggas adalah ayam kampung 442.417 jantan dan 887.354 betina, ayam pedaging 22.015.125, 15.736 ayam petelur dan itik 607.551 jantan dan 1.408.220 betina.

5.3 Perikanan

Sesuai dengan letaknya yang berada di pesisir pantai, Indramayu merupakan salah satu Kabupaten penghasil ikan. Produksi ikan laut segar selama tahun 2017 mencapai 139.713,39 ton. Nilai Produksinya mengalami peningkatan dari Rp. 2.413.781.346,31,- pada tahun 2016 menjadi Rp. 2.375.299.996,36,- pada tahun 2017.

5.4 Kehutanan

Dari 7 Jenis tanaman hutan yang disemaikan, pada tahun 2017 hanya 2 jenis tanaman yang direalisasikan untuk penanaman hutan di wilayah BKPH (Cikawung, Plosokerep, Haurgeullis, Sanca, Jatimunggul, dan Indramayu) yaitu Tanaman Jati pada lahan 189 Ha, Kayu Putih pada lahan 207,65 Ha.

In 2017 population of cattle cows was 11.895, buffalos was 1.112, horse was 14, Lamb was 296.413, and goat was 73.942. Meanwhile, number of local hen was 442.417 and 887.354, broiler was 22.015.125 and 15.736 and duck was 607.551 and 1.408.220.

5.3 Fishery

Indramayu regency located in coastal area, Indramayu Regency represent one of fish producing regency. Fresh sea fish production in 2017 reached 139.713,39 ton. The value of fish product also increased from 2.413.781.346,31 rupiah in 2016 to 2.375.299.996,36 rupiah in 2017.

5.4 Forestry

Of the seven species of forest plants are planted, in 2017 only two species of plants which is realized for planting forest in the BKPH region (Cikawung, Plosokerep, Haurgeulis, Sanca, Jatimunggul, and Indramayu) is Teak on 189 Ha, White Wood on 207,65 Ha.

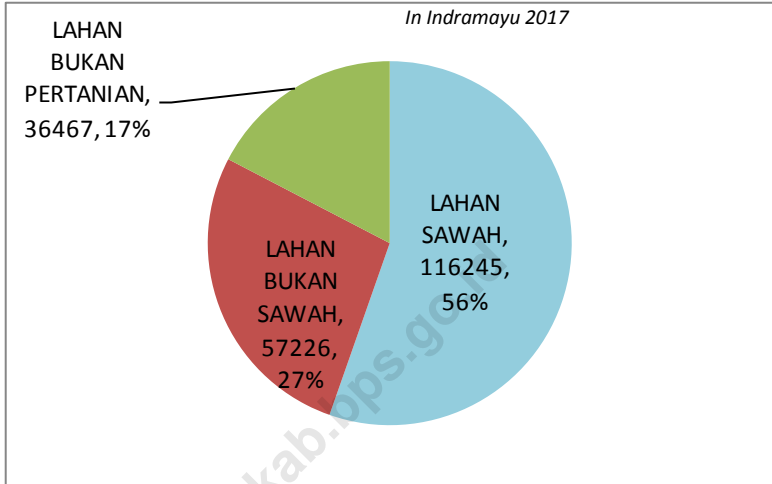
DISTRIBUSI LUAS LAHAN SAWAH, BUKAN SAWAH, DAN LAHAN BUKAN PERTANIAN

DI KABUPATEN INDRAMAYU TAHUN 2017

Distribution Of Wetland, Not Wetland, etc area

In Indramayu 2017

Gambar : 5.1
Figure



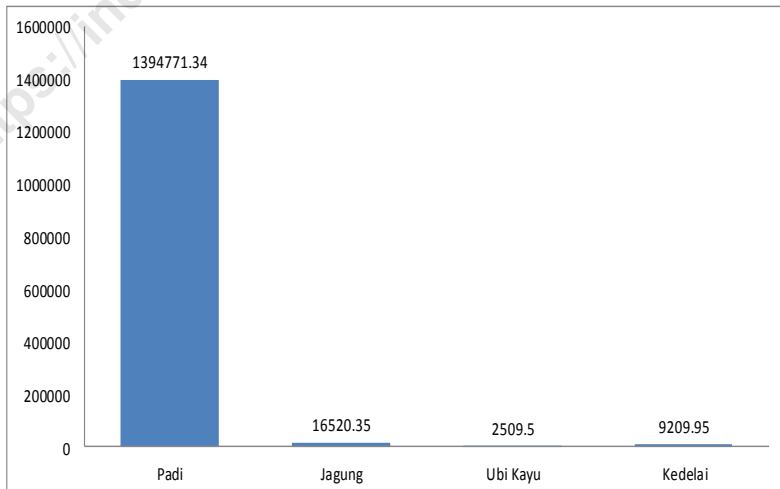
PRODUKTIVITAS PADI, JAGUNG, UBI KAYU, DAN KEDELAI

DI KABUPATEN INDRAMAYU TAHUN 2017 (TON)

Product of Rice, Maize, Cassava, and Bean

in Indramayu 2017 (Ton)

Gambar : 5.1.6
Figure



5.1 TANAMAN PANGAN LUAS LAHAN SAWAH, BUKAN SAWAH, DAN LAHAN BUKAN PERTANIAN

Tabel DI KABUPATEN INDRAMAYU TAHUN 2017

Tabel : 5.1.1

Wetland, Not Wetland, etc area

In Indramayu 2017

KECAMATAN Sub Regency	LAHAN SAWAH Wetland (Ha)	LAHAN BUKAN SAWAH Not Wetland (Ha)	LAHAN BUKAN PERTANIAN Etc (Ha)	J U M L A H T O T A L (Ha)
(1)	(2)	(3)	(4)	(5)
010. HAURGEULIS	3.978	1.594	589	6.161
011. GANTAR	6.096	5.148	9.900	21.144
020. KROYA	6.916	5.384	1.197	13.497
030. GABUSWETAN	5.950	2.162	1.536	9.648
040. CIKEDUNG	5.660	7.370	1.627	14.657
041. TERISI	5.099	5.086	1.457	11.642
050. LELEA	5.000	330	289	5.619
060. BANGODUA	3.219	199	655	4.073
061. TUKDANA	3.731	313	625	4.669
070. WIDASARI	2.856	926	135	3.917
080. KERTASEMAYA	2.915	404	1.194	4.513
081. SUKAGUMIWANG	2.570	376	766	3.712
090. KRANGKENG	4.651	967	492	6.110
100. KARANGAMPEL	2.216	154	580	2.950
101. KEDOKANBUNDER	2.109	582	518	3.209
110. JUNTINYUAT	4.012	415	656	5.083
120. SLIYEG	4.259	865	708	5.832
130. JATIBARANG	2.976	859	544	4.379
140. BALONGAN	1.947	554	1.342	3.843
150. INDRAMAYU	1.801	3.768	767	6.336
160. SINDANG	2.118	1.069	88	3.275
161. CANTIGI	1.715	9.472	497	11.684
162. PASEKAN	878	4.246	3.311	8.435
170. LOHBENER	2.554	475	466	3.495
171. ARAHAN	2.459	546	592	3.597
180. LOSARANG	5.725	1.199	900	7.824
190. KANDANGHAUR	6.165	980	539	7.684
200. BONGAS	3.930	169	459	4.558
210. ANJATAN	6.100	850	1.200	8.150
220. SUKRA	3.445	411	2.467	6.323
221. PATROL	3.195	353	371	3.919
TAHUN 2017	116.245	57.226	36.467	209.938
TAHUN 2016	116.174	57.347	36.471	209.938
TAHUN 2015	115.897	56.397	37.108	209.942

Sumber : Dinas Pertanian Kabupaten Indramayu

LUAS LAHAN SAWAH IRIGASI, TADAH HUJAN, DAN RAWA

Tabel : 5.1.2
Table

DI KABUPATEN INDRAMAYU TAHUN 2017
Wetland by Irrigation, Rainfed, and Swamp
In Indramayu 2017

KECAMATAN Sub Regency	IRIGASI Irrigation (Ha)	TADAH HUJAN Rainfed (Ha)	RAWA Swamp (Ha)	JUMLAH TOTAL (Ha)
(1)	(2)	(3)		(4)
010. HAURGEULIS	1.135	2.843	-	3.978
011. GANTAR	-	6.096	-	6.096
020. KROYA	3.848	3.068	-	6.916
030. GABUSWETAN	5.95	-	-	5.95
040. CIKEDUNG	3.181	2.479	-	5.66
041. TERISI	3.629	1.47	-	5.099
050. LELEA	4.639	361	-	5
060. BANGODUA	3.219	-	-	3.219
061. TUKDANA	3.731	-	-	3.731
070. WIDASARI	2.856	-	-	2.856
080. KERTASEMAYA	2.915	-	-	2.915
081. SUKAGUMIWANG	2.104	466	-	2.57
090. KRANGKENG	3.616	1.035	-	4.651
100. KARANGAMPEL	1.966	250	-	2.216
101. KEDOKANBUNDER	2.109	-	-	2.109
110. JUNTINYUAT	3.544	468	-	4.012
120. SLIYEG	4.259	-	-	4.259
130. JATIBARANG	2.976	-	-	2.976
140. BALONGAN	1.947	-	-	1.947
150. INDRAMAYU	1.056	745	-	1.801
160. SINDANG	2.118	-	-	2.118
161. CANTIGI	1.534	181	-	1.715
162. PASEKAN	878	-	-	878
170. LOHBENER	2.447	107	-	2.554
171. ARAHAN	1.78	679	-	2.459
180. LOSARANG	5.725	-	-	5.725
190. KANDANGHAUR	5.857	308	-	6.165
200. BONGAS	3.93	-	-	3.93
210. ANJATAN	6.1	-	-	6.1
220. SUKRA	3.445	-	-	3.445
221. PATROL	3.195	-	-	3.195
TAHUN 2017	95.689	20.556	-	116.245
TAHUN 2016	95.268	20.546	-	116.174
TAHUN 2015	94.944	20.953	-	115.897

Sumber : Dinas Pertanian Kabupaten Indramayu

LUAS LAHAN BUKAN SAWAH MENURUT PENGGUNAAN

DI KABUPATEN INDRAMAYU TAHUN 2017

Non Dry Field Area by Used

In Indramayu 2017

Tabel
Table : 5.1.3

KECAMATAN Sub Regency	TEGAL/KEBUN garden (Ha)	LADANG/HUMA field (Ha)	PERKEBUNAN Plantation (Ha)	HUTAN RAKYAT People forest (Ha)
(1)	(2)	(3)	(4)	(5)
010. HAURGEULIS	403	-	250	403
011. GANTAR	933	2.878	382	60
020. KROYA	558	4.606	-	-
030. GABUSWETAN	-	747	-	-
040. CIKEDUNG	1.982	-	4.731	144
041. TERISI	1.584	2.500	-	-
050. LELEA	164	-	-	-
060. BANGODUA	183	-	16	-
061. TUKDANA	78	-	-	-
070. WIDASARI	16	-	-	-
080. KERTASEMAYA	298	11	91	-
081. SUKAGUMIWANG	295	-	2	40
090. KRANGKENG	-	127	-	-
100. KARANGAMPEL	20	-	-	-
101. KEDOKANBUNDER	80	-	232	-
110. JUNTINYUAT	161	-	-	224
120. SLIYEG	153	112	166	-
130. JATIBARANG	298	-	-	-
140. BALONGAN	554	-	-	-
150. INDRAMAYU	276	295	295	201
160. SINDANG	671	-	-	-
161. CANTIGI	57	189	-	2.956
162. PASEKAN	502	458	-	-
170. LOHBENER	-	-	105	-
171. ARAHAN	-	15	85	-
180. LOSARANG	-	75	-	-
190. KANDANGHAUR	-	-	-	21
200. BONGAS	-	-	-	-
210. ANJATAN	250	-	-	-
220. SUKRA	-	-	-	-
221. PATROL	-	-	-	-
TAHUN 2017	9.516	12.013	6.355	4.049
TAHUN 2016	9.044	12.013	6.119	4.065
TAHUN 2015	9.159	12.105	5.887	4.065

Sumber : Dinas Pertanian Kabupaten Indramayu

Tabel
Table : 5.1.3

Lanjutan
Continued

KECAMATAN <i>Sub Regency</i>	PADANG	Sementara Tidak	LAINNYA	HUTAN	JUMLAH TOTAL (Ha)
	PENGGEMBA- LAAN <i>Peatland</i> (Ha)	Diusahakan <i>While not</i> <i>Cultivated</i> (Ha)	<i>etc</i> (Ha)	NEGARA <i>State Forest</i> (Ha)	
(1)	(8)	(9)	(10)	(11)	(12)
010. HAURGEULIS	-	-	538	-	1.594
011. GANTAR	-	-	-	895	5.148
020. KROYA	-	-	-	220	5.384
030. GABUSWETAN	-	-	1.415	-	2.162
040. CIKEDUNG	86	-	-	427	7.370
041. TERISI	-	-	2	1000	5.086
050. LELEA	20	-	146	-	330
060. BANGODUA	-	-	-	-	199
061. TUKDANA	-	-	235	-	313
070. WIDASARI	-	-	910	-	926
080. KERTASEMAYA	-	-	4	-	404
081. SUKAGUMIWANG	-	-	39	-	376
090. KRANGKENG	-	-	840	-	967
100. KARANGAMPEL	-	-	134	-	154
101. KEDOKANBUNDER	-	270	-	-	582
110. JUNTINYUAT	-	-	30	-	415
120. SLIYEG	-	47	387	-	865
130. JATIBARANG	-	-	561	-	859
140. BALONGAN	-	-	-	-	554
150. INDRAMAYU	-	-	2.701	-	3.768
160. SINDANG	-	-	398	-	1.069
161. CANTIGI	-	-	6.270	-	9.472
162. PASEKAN	-	-	3.286	-	4.246
170. LOHBENER	-	-	370	-	475
171. ARAHAN	-	-	446	-	546
180. LOSARANG	-	-	1.124	-	1.199
190. KANDANGHAUR	-	-	959	-	980
200. BONGAS	-	-	169	-	169
210. ANJATAN	-	-	600	-	850
220. SUKRA	-	-	411	-	411
221. PATROL	-	-	353	-	353
TAHUN 2017	106	317	22.328	2.542	57.226
TAHUN 2016	151	357	23.056	-	57.347
TAHUN 2015	151	1.040	24.530	-	56.937

Sumber : Dinas Pertanian Kabupaten Indramayu

LUAS PANEN, PRODUKTIVITAS DAN PRODUKSI PADI

Tabel : 5.1.4
Table

DI KABUPATEN INDRAMAYU TAHUN 2017
Harvested Area, Yield Rate and Product of Paddy
in Indramayu 2017

KECAMATAN	LUAS PANEN (Ha)	PRODUKTIVITAS PER HEKTAR (Kw/Ha)	JUMLAH PRODUKSI PADI (Ton)
(1)	(2)	(3)	(4)
010 HAURGEULIS	8.375	48,31	40.460,92
011 GANTAR	18.044	60,04	108.328,65
020 KROYA	14.427	57,11	82.386,92
030 GABUSWETAN	11.989	58,19	69.758,01
040 CIKEDUNG	12.562	69,08	86.778,85
041 TERISI	10.162	68,57	69.679,11
050 LELEA	10.000	70,98	70.977,10
060 BANGODUA	6.494	53,14	34.511,26
061 TUKDANA	8.426	46,29	39.000,97
070 WIDASARI	5.838	48,58	28.363,36
080 KERTASEMAYA	5.797	58,23	33.758,69
081 SUKAGUMIWANG	5.060	56,91	28.798,21
090 KRANGKENG	6.961	62,56	43.547,28
100 KARANGAMPEL	4.014	51,77	20.781,26
101 KEDOKANBUNDER	4.243	58,26	24.717,86
110 JUNTINYUAT	7.852	60,01	47.123,41
120 SLIYEG	8.518	62,81	53.500,05
130 JATIBARANG	6.009	64,24	38.600,54
140 BALONGAN	3.523	43,21	15.224,38
150 INDRAMAYU	3.314	57,21	18.959,67
160 SINDANG	4.117	61,74	25.417,41
161 CANTIGI	3.372	60,56	20.419,62
162 PASEKAN	1.742	73,35	12.776,70
170 LOHBENER	5.174	62,00	32.078,62
171 ARAHAN	4.918	63,22	31.089,14
180 LOSARANG	11.000	62,80	69.081,15
190 KANDANGHAUR	10.776	50,14	54.035,99
200 BONGAS	6.958	54,75	38.095,60
210 ANJATAN	12.461	52,14	64.970,31
220 SUKRA	6.840	76,55	52.359,50
221 PATROL	6.350	61,72	39.191,20
TAHUN 2017	235.316	59,27	1.394.771,74
TAHUN 2016	246.833	72,49	1.800.443,53
TAHUN 2015	209.144	70,09	1.465.740,60

Sumber/Source : Dinas Pertanian Kabupaten Indramayu

**BANYAKNYA ALAT-ALAT PENGENDALIAN HAMA
DI KABUPATEN INDRAMAYU TAHUN 2017**
*Number Of Pest Control Too
in Indramayu 2017*

Tabel : 5.1.5
Table

KECAMATAN	ALAT PENGENDALI HAMA	
	Emposan Tikus	Hand Sprayer
(1)	(2)	(3)
010 HAURGEULIS	-	9
011 GANTAR	-	9
020 KROYA	-	8
030 GABUSWETAN	-	8
040 CIKEDUNG	-	8
041 TERISI	-	8
050 LELEA	-	8
060 BANGODUA	-	9
061 TUKDANA	-	8
070 WIDASARI	-	9
080 KERTASEMAYA	-	9
081 SUKAGUMIWANG	-	8
090 KRANGKENG	-	8
100 KARANGAMPEL	-	8
101 KEDOKANBUNDER	-	8
110 JUNTINYUAT	-	8
120 SLIYEG	-	9
130 JATIBARANG	-	8
140 BALONGAN	-	8
150 INDRAMAYU	-	8
160 SINDANG	-	8
161 CANTIGI	-	8
162 PASEKAN	-	8
170 LOHBENER	-	8
171 ARAHAN	-	8
180 LOSARANG	-	10
190 KANDANGHAUR	-	8
200 BONGAS	-	9
210 ANJATAN	-	9
220 SUKRA	-	8
221 PATROL	-	8
TAHUN 2017	-	258
TAHUN 2016	-	298
TAHUN 2015	20	20

Sumber/Source : Dinas Pertanian Kabupaten Indramayu

**BANYAKNYA PENGGILINGAN PADI MENURUT KECAMATAN
DI KABUPATEN INDRAMAYU TAHUN 2017**
*Number of Rice Milling Unit by Districts
In Indramayu 2017*

Tabel
Table : 5.1.6

	KECAMATAN	PPK + PPB	RMU + UPJA	JUMLAH
	(1)	(2)	(3)	(4)
010	HAURGEULIS	-	-	-
011	GANTAR	-	-	-
020	KROYA	47	6	53
030	GABUSWETAN	47	-	47
040	CIKEDUNG	28	-	28
041	TERISI	38	-	38
050	LELEA	78	-	78
060	BANGODUA	38	-	38
061	TUKDANA	33	31	64
070	WIDASARI	35	16	51
080	KERTASEMAYA	16	17	33
081	SUKAGUMIWANG	47	12	59
090	KRANGKENG	51	40	91
100	KARANGAMPEL	26	-	26
101	KEDOKANBUNDER	-	27	27
110	JUNTINYUAT	67	-	67
120	SLIYEG	2	32	34
130	JATIBARANG	1	32	33
140	BALONGAN	6	14	20
150	INDRAMAYU	2	15	17
160	SINDANG	5	12	17
161	CANTIGI	10	-	10
162	PASEKAN	4	5	9
170	LOHBENER	46	46	92
171	ARAHAN	-	21	21
180	LOSARANG	2	26	28
190	KANDANGHAUR	78	8	86
200	BONGAS	63	-	63
210	ANJATAN	61	2	63
220	SUKRA	60	-	60
221	PATROL	12	8	20
	TAHUN 2017	903	370	1.273
	TAHUN 2016	1.010	400	1.410
	TAHUN 2015	1.482	1.275	2.697

*RMU khusus UPJA

Sumber/Source : Dinas Pertanian Kabupaten Indramayu

LUAS PANEN, PRODUKTIVITAS DAN PRODUKSI JAGUNG

DI KABUPATEN INDRAMAYU TAHUN 2017

Tabel : 5.1.7
Table

Harvested Area, Yield Rate and Product of Maize
in Indramayu 2017

KECAMATAN	LUAS PANEN (Ha)	PRODUKTIVITAS PER HEKTAR (Kw/Ha)	JUMLAH PRODUKSI JAGUNG (Ton)
(1)	(2)	(3)	(4)
010 HAURGEULIS	10	51,00	51,00
011 GANTAR	10	80,00	80,00
020 KROYA	1.478	76,10	11.247,35
030 GABUSWETAN	6	77,00	46,20
040 CIKEDUNG	-	-	-
041 TERISI	593	78,13	4.633,25
050 LELEA	-	-	-
060 BANGODUA	-	-	-
061 TUKDANA	-	-	-
070 WIDASARI	50	68,06	340,30
080 KERTASEMAYA	-	-	-
081 SUKAGUMIWANG	-	-	-
090 KRANGKENG	-	-	-
100 KARANGAMPEL	-	-	-
101 KEDOKANBUNDER	-	-	-
110 JUNTINYUAT	2	76,30	15,26
120 SLIYEG	2	75,00	15,00
130 JATIBARANG	-	-	-
140 BALONGAN	12	76,66	91,99
150 INDRAMAYU	-	-	-
160 SINDANG	-	-	-
161 CANTIGI	-	-	-
162 PASEKAN	-	-	-
170 LOHBENER	-	-	-
171 ARAHAN	-	-	-
180 LOSARANG	-	-	-
190 KANDANGHAUR	-	-	-
200 BONGAS	-	-	-
210 ANJATAN	-	-	-
220 SUKRA	-	-	-
221 PATROL	-	-	-
TAHUN 2017	2.163	76,38	16.520,35
TAHUN 2016	15.523	69,15	107.335,30
TAHUN 2015	108	65,73	709,93

Sumber/Source : Dinas Pertanian Kabupaten Indramayu

LUAS PANEN, PRODUKTIVITAS DAN PRODUKSI UBI KAYU

Tabel
Table : 5.1.8

DI KABUPATEN INDRAMAYU TAHUN 2017
*Harvested Area, Yield Rate and Product Cassava
in Indramayu 2017*

KECAMATAN	LUAS PANEN (Ha)	PRODUKTIVITAS PER HEKTAR (Kw/Ha)	JUMLAH PRODUKSI UBI KAYU (Ton)
(1)	(2)	(3)	(4)
010 HAURGEULIS	-	-	-
011 GANTAR	4	180,00	72,00
020 KROYA	-	-	-
030 GABUSWETAN	8	185,00	1.850,00
040 CIKEDUNG	-	-	-
041 TERISI	100	-	-
050 LELEA	-	-	-
060 BANGODUA	-	-	-
061 TUKDANA	-	-	-
070 WIDASARI	-	-	-
080 KERTASEMAYA	-	-	-
081 SUKAGUMIWANG	-	-	-
090 KRANGKENG	-	-	-
100 KARANGAMPEL	-	-	-
101 KEDOKANBUNDER	2	255,00	51,00
110 JUNTINYUAT	-	-	-
120 SLIYEG	-	-	-
130 JATIBARANG	-	-	-
140 BALONGAN	-	-	-
150 INDRAMAYU	13	237,31	308,50
160 SINDANG	-	-	-
161 CANTIGI	-	-	-
162 PASEKAN	-	-	-
170 LOHBENER	-	-	-
171 ARAHAN	-	-	-
180 LOSARANG	-	-	-
190 KANDANGHAUR	-	-	-
200 BONGAS	-	-	-
210 ANJATAN	-	-	-
220 SUKRA	-	-	-
221 PATROL	-	-	-
TAHUN 2017	127	197,0	2.509,50
TAHUN 2016	225	288,91	6.500,54
TAHUN 2015	179	231,76	4.148,47

Sumber/Source : Dinas Pertanian Kabupaten Indramayu

**LUAS PANEN, PRODUKTIVITAS DAN PRODUKSI UBI JALAR
DI KABUPATEN INDRAMAYU TAHUN 2017**
*Harvested Area, Yield Rate and Product of Sweet Potato
in Indramayu 2017*

Tabel : 5.1.9
Table

KECAMATAN	LUAS PANEN (Ha)	PRODUKTIVITAS PER HEKTAR (Kw/Ha)	JUMLAH PRODUKSI UBI JALAR (Ton)
(1)	(2)	(3)	(4)
010 HAURGEULIS	-	-	-
011 GANTAR	-	-	-
020 KROYA	-	-	-
030 GABUSWETAN	-	-	-
040 CIKEDUNG	-	-	-
041 TERISI	-	-	-
050 LELEA	-	-	-
060 BANGODUA	-	-	-
061 TUKDANA	-	-	-
070 WIDASARI	-	-	-
080 KERTASEMAYA	-	-	-
081 SUKAGUMIWANG	-	-	-
090 KRANGKENG	-	-	-
100 KARANGAMPEL	-	-	-
101 KEDOKANBUNDER	-	-	-
110 JUNTINYUAT	-	-	-
120 SLIYEG	-	-	-
130 JATIBARANG	-	-	-
140 BALONGAN	-	-	-
150 INDRAMAYU	3	118,00	35,40
160 SINDANG	-	-	-
161 CANTIGI	-	-	-
162 PASEKAN	-	-	-
170 LOHBENER	-	-	-
171 ARAHAN	-	-	-
180 LOSARANG	-	-	-
190 KANDANGHAUR	-	-	-
200 BONGAS	-	-	-
210 ANJATAN	-	-	-
220 SUKRA	-	-	-
221 PATROL	-	-	-
TAHUN 2017	3	118,00	35,40
TAHUN 2016	66	97,33	642,40
TAHUN 2015	29	118,57	343,84

Sumber/Source : Dinas Pertanian Kabupaten Indramayu

LUAS PANEN, PRODUKTIVITAS DAN PRODUKSI KACANG TANAH

DI KABUPATEN INDRAMAYU TAHUN 2017

Tabel

: 5.1.10

Harvested Area, Yield Rate and Product of Peanut
in Indramayu 2017

KECAMATAN	LUAS PANEN (Ha)	PRODUKTIVITAS PER HEKTAR (Kw/Ha)	JUMLAH PRODUKSI KACANG TANAH (Ton)
(1)	(2)	(3)	(4)
010 HAURGEULIS	-	-	-
011 GANTAR	2	25,00	5,00
020 KROYA	11	22,00	24,20
030 GABUSWETAN	-	-	-
040 CIKEDUNG	-	-	-
041 TERISI	17	21,70	36,89
050 LELEA	-	-	-
060 BANGODUA	-	-	-
061 TUKDANA	-	-	-
070 WIDASARI	-	-	-
080 KERTASEMAYA	-	-	-
081 SUKAGUMIWANG	-	-	-
090 KRANGKENG	-	-	-
100 KARANGAMPEL	-	-	-
101 KEDOKANBUNDER	-	-	-
110 JUNTINYUAT	-	-	-
120 SLIYEG	-	-	-
130 JATIBARANG	-	-	-
140 BALONGAN	-	-	-
150 INDRAMAYU	12	36,67	44,00
160 SINDANG	-	-	-
161 CANTIGI	-	-	-
162 PASEKAN	-	-	-
170 LOHBENER	-	-	-
171 ARAHAN	-	-	-
180 LOSARANG	-	-	-
190 KANDANGHAUR	-	-	-
200 BONGAS	-	-	-
210 ANJATAN	-	-	-
220 SUKRA	-	-	-
221 PATROL	-	-	-
TAHUN 2017	42	26,21	110,09
TAHUN 2016	53	20,60	109,20
TAHUN 2015	68	18,29	124,20

Sumber/Source : Dinas Pertanian Kabupaten Indramayu

**LUAS PANEN, PRODUKTIVITAS DAN PRODUKSI KEDELAI
DI KABUPATEN INDRAMAYU TAHUN 2017**
*Harvested Area, Yield Rate and Product of Soybean
in Indramayu 2017*

Tabel
Table : 5.1.11

KECAMATAN		LUAS PANEN (Ha)	PRODUKTIVITAS PER HEKTAR (Kw/Ha)	JUMLAH PRODUKSI KEDELAI (Ton)
(1)		(2)	(3)	(4)
010	HAURGEULIS	-	-	-
011	GANTAR	1.922	15,05	2.893,40
020	KROYA	1.607	17,75	2.965,28
030	GABUSWETAN	-	-	-
040	CIKEDUNG	-	-	-
041	TERISI	1.607	18,71	3.006,09
050	LELEA	-	-	-
060	BANGODUA	-	-	-
061	TUKDANA	-	-	-
070	WIDASARI	-	-	-
080	KERTASEMAYA	-	-	-
081	SUKAGUMIWANG	-	-	-
090	KRANGKENG	-	-	-
100	KARANGAMPEL	-	-	-
101	KEDOKANBUNDER	-	-	-
110	JUNTINYUAT	-	-	-
120	SLIYEG	99	20,00	198,00
130	JATIBARANG	-	-	-
140	BALONGAN	-	-	-
150	INDRAMAYU	-	-	-
160	SINDANG	-	-	-
161	CANTIGI	-	-	-
162	PASEKAN	-	-	-
170	LOHBENER	-	-	-
171	ARAHAN	-	-	-
180	LOSARANG	-	-	-
190	KANDANGHAUR	-	-	-
200	BONGAS	-	-	-
210	ANJATAN	-	-	-
220	SUKRA	-	-	-
221	PATROL	-	-	-
TAHUN 2017		5.431	16,96	9.209,95
TAHUN 2016		22.142	18,28	40.482,08
TAHUN 2015		22.024	18,09	39.826,51

Sumber/Source : Dinas Pertanian Kabupaten Indramayu

**LUAS PANEN, PRODUKTIVITAS DAN PRODUKSI KACANG HIJAU
DI KABUPATEN INDRAMAYU TAHUN 2017**
*Harvested Area, Yield Rate and Product of Mungbeans
in Indramayu 2017*

Tabel
Table : 5.1.12

	KECAMATAN	LUAS PANEN (Ha)	PRODUKTIVITAS PER HEKTAR (Kw/Ha)	JUMLAH PRODUKSI KACANG HIJAU (Ton)
	(1)	(2)	(3)	(4)
010	HAURGEULIS	-	-	-
011	GANTAR	7	11,43	8,00
020	KROYA	-	-	-
030	GABUSWETAN	-	-	-
040	CIKEDUNG	-	-	-
041	TERISI	-	-	-
050	LELEA	-	-	-
060	BANGODUA	75	11,08	83,13
061	TUKDANA	-	-	-
070	WIDASARI	80	10,00	80,00
080	KERTASEMAYA	25	9,00	22,50
081	SUKAGUMIWANG	-	-	-
090	KRANGKENG	-	-	-
100	KARANGAMPEL	25	11,02	27,55
101	KEDOKANBUNDER	400	11,95	477,96
110	JUNTINYUAT	71	11,21	79,96
120	SLIYEG	229	13,87	317,60
130	JATIBARANG	9	12,22	11,00
140	BALONGAN	-	-	-
150	INDRAMAYU	-	-	-
160	SINDANG	-	-	-
161	CANTIGI	-	-	-
162	PASEKAN	-	-	-
170	LOHBENER	128	10,00	128,00
171	ARAHAN	-	-	-
180	LOSARANG	-	-	-
190	KANDANGHAUR	-	-	-
200	BONGAS	-	-	-
210	ANJATAN	-	-	-
220	SUKRA	-	-	-
221	PATROL	-	-	-
TAHUN 2017		1.049	11,78	1.235,36
TAHUN 2016		386	8,66	334,20
TAHUN 2015		604	11,53	698,14

Sumber/Source : Dinas Pertanian Kabupaten Indramayu

5.2 Hortikultura

Tabel : 5.2.1
Table

**LUAS PANEN, PRODUKTIVITAS DAN PRODUKSI MANGGA
DI KABUPATEN INDRAMAYU TAHUN 2017**
*Harvested Area, Yield Rate and Product of Mango
in Indramayu 2017*

	KECAMATAN	LUAS PANEN (Pohon)	PRODUKTIVITAS PER POHON (Kw/Pohon)	JUMLAH PRODUKSI MANGGA (Kw)
	(1)	(2)	(3)	(4)
010	HAURGEULIS	31.746	1,21	38.469,78
011	GANTAR	35.763	1,75	62.602,21
020	KROYA	38.395	2,80	107.550,31
030	GABUSWETAN	13.301	2,17	28.826,34
040	CIKEDUNG	69.151	1,03	71.225,53
041	TERISI	19.276	0,70	13.493,20
050	LELEA	19.731	0,93	18.349,83
060	BANGODUA	1.786	0,71	1.268,06
061	TUKDANA	25.168	0,82	20.637,76
070	WIDASARI	3.252	1,08	3.520,11
080	KERTASEMAYA	9.143	1,13	10.331,59
081	SUKAGUMIWANG	5.969	0,99	5.909,31
090	KRANGKENG	18.671	0,88	16.401,62
100	KARANGAMPEL	2.635	1,56	4.118,90
101	KEDOKANBUNDER	7.838	1,24	9.714,33
110	JUNTINYUAT	22.113	0,88	19.387,80
120	SLIYEG	25.017	1,46	36.494,14
130	JATIBARANG	54.246	1,50	81.359,63
140	BALONGAN	12.776	1,67	21.332,79
150	INDRAMAYU	18.841	3,00	56.460,90
160	SINDANG	9.181	1,73	15.893,31
161	CANTIGI	3.246	1,45	4.698,66
162	PASEKAN	4.027	2,08	8.378,93
170	LOHBENER	2.560	1,22	3.115,45
171	ARAHAN	812	2,65	2.151,80
180	LOSARANG	2.176	0,68	1.475,33
190	KANDANGHAUR	4.124	2,39	9.858,42
200	BONGAS	15.670	1,38	21.569,61
210	ANJATAN	30.520	2,37	72.419,36
220	SUKRA	10.000	0,70	6.954,76
221	PATROL	1.000	0,76	760,00
	TAHUN 2017	518.134	1,50	774.729,77
	TAHUN 2016	575.234	8,66	143.614,82
	TAHUN 2015	491.494	1,45	712.817,96

Sumber/Source : Dinas Pertanian Kabupaten Indramayu

**LUAS PANEN, PRODUKTIVITAS DAN PRODUKSI JERUK BESAR
DI KABUPATEN INDRAMAYU TAHUN 2017**
*Harvested Area, Yield Rate and Product of Big Orange
in Indramayu 2017*

Tabel
Table : 5.2.2

KECAMATAN	LUAS PANEN (Pohon)	PRODUKTIVITAS PER POHON (Kw/Pohon)	JUMLAH PRODUKSI JERUK (Kw)
(1)	(2)	(3)	(4)
010 HAURGEULIS	-	-	-
011 GANTAR	-	-	-
020 KROYA	-	-	-
030 GABUSWETAN	-	-	-
040 CIKEDUNG	-	-	-
041 TERISI	-	-	-
050 LELEA	-	-	-
060 BANGODUA	-	-	-
061 TUKDANA	-	-	-
070 WIDASARI	-	-	-
080 KERTASEMAYA	-	-	-
081 SUKAGUMIWANG	-	-	-
090 KRANGKENG	-	-	-
100 KARANGAMPEL	2	0,50	1,00
101 KEDOKANBUNDER	-	-	-
110 JUNTINYUAT	-	-	-
120 SLIYEG	-	-	-
130 JATIBARANG	-	-	-
140 BALONGAN	-	-	-
150 INDRAMAYU	-	-	-
160 SINDANG	-	-	-
161 CANTIGI	-	-	-
162 PASEKAN	-	-	-
170 LOHBENER	-	-	-
171 ARAHAN	-	-	-
180 LOSARANG	-	-	-
190 KANDANGHAUR	-	-	-
200 BONGAS	-	-	-
210 ANJATAN	-	-	-
220 SUKRA	-	-	-
221 PATROL	-	-	-
TAHUN 2017	2	0,50	1,00
TAHUN 2016	32	0,10	3,10
TAHUN 2015	39	1,51	58,90

Sumber/Source : Dinas Pertanian Kabupaten Indramayu

**LUAS PANEN, PRODUKTIVITAS DAN PRODUKSI JAMBU BIJI
DI KABUPATEN INDRAMAYU TAHUN 2017**
*Harvested Area, Yield Rate and Product of Guava
in Indramayu 2017*

Tabel
Table : 5.2.3

KECAMATAN		LUAS PANEN (Pohon)	PRODUKTIVITAS PER POHON (Kw/Pohon)	JUMLAH PRODUKSI JAMBU BIJI (Kw)
(1)		(2)	(3)	(4)
010	HAURGEULIS	7.000	0,34	2.350,00
011	GANTAR	-	-	-
020	KROYA	-	-	-
030	GABUSWETAN	178	0,54	97,00
040	CIKEDUNG	137	0,66	90,00
041	TERISI	521	0,30	156,00
050	LELEA	618	0,20	124,00
060	BANGODUA	3.152	0,50	1.576,00
061	TUKDANA	-	-	-
070	WIDASARI	2.937	0,09	264,00
080	KERTASEMAYA	1.454	0,19	276,00
081	SUKAGUMIWANG	-	-	-
090	KRANGKENG	132	0,39	52,00
100	KARANGAMPEL	72	0,67	48,00
101	KEDOKANBUNDER	212	0,77	163,50
110	JUNTINYUAT	521	0,13	67,00
120	SLIYEG	1.706	0,70	1.190,30
130	JATIBARANG	238	0,83	198,35
140	BALONGAN	-	-	-
150	INDRAMAYU	913	0,96	881,00
160	SINDANG	218	0,24	52,40
161	CANTIGI	-	-	-
162	PASEKAN	58	0,81	47,00
170	LOHBENER	382	0,08	31,00
171	ARAHAN	-	-	-
180	LOSARANG	78	0,47	37,00
190	KANDANGHAUR	828	0,67	551,00
200	BONGAS	325	0,57	186,00
210	ANJATAN	3.812	0,68	2.609,00
220	SUKRA	100	0,25	25,00
221	PATROL	-	-	-
TAHUN 2017		25.592	0,43	11.071,55
TAHUN 2016		29.435	0,06	1.750,50
TAHUN 2015		95.059	0,16	15.261,00

Sumber/Source : Dinas Pertanian Kabupaten Indramayu

**LUAS PANEN, PRODUKTIVITAS DAN PRODUKSI SAWO
DI KABUPATEN INDRAMAYU TAHUN 2017**
*Harvested Area, Yield Rate and Product of Sawo Fruit
in Indramayu 2017*

Tabel
Table : 5.2.4

KECAMATAN		LUAS PANEN (Pohon)	PRODUKTIVITAS PER POHON (Kw/Pohon)	JUMLAH PRODUKSI SAWO (Kw)
(1)	(2)	(3)	(4)	
010	HAURGEULIS	-	-	-
011	GANTAR	-	-	-
020	KROYA	-	-	-
030	GABUSWETAN	210	0,75	157,00
040	CIKEDUNG	150	0,30	45,00
041	TERISI	216	0,45	97,00
050	LELEA	125	0,50	62,00
060	BANGODUA	5	0,17	0,85
061	TUKDANA	-	-	-
070	WIDASARI	67	0,58	39,00
080	KERTASEMAYA	357	0,18	64,00
081	SUKAGUMIWANG	492	0,20	98,00
090	KRANGKENG	128	0,42	54,00
100	KARANGAMPEL	48	0,95	45,40
101	KEDOKANBUNDER	358	0,60	215,00
110	JUNTINYUAT	315	0,50	157,00
120	SLIYEG	279	2,01	561,25
130	JATIBARANG	72	1,60	115,50
140	BALONGAN	-	-	-
150	INDRAMAYU	829	1,10	916,00
160	SINDANG	-	-	-
161	CANTIGI	-	-	-
162	PASEKAN	53	0,42	22,00
170	LOHBENER	-	-	-
171	ARAHAN	-	-	-
180	LOSARANG	35	0,57	20,00
190	KANDANGHAUR	95	0,93	88,00
200	BONGAS	515	0,70	358,00
210	ANJATAN	1.301	1,00	1.307,22
220	SUKRA	-	-	-
221	PATROL	-	-	-
TAHUN 2017		5.650	0,78	4.422,22
TAHUN 2016		4.961	0,09	440,31
TAHUN 2015		5.496	0,96	5.281,20

Sumber/Source : Dinas Pertanian Kabupaten Indramayu

**LUAS PANEN, PRODUKTIVITAS DAN PRODUKSI PISANG
DI KABUPATEN INDRAMAYU TAHUN 2017**
*Harvested Area, Yield Rate and Product of Banana
in Indramayu 2017*

Tabel : 5.2.5
Table

	KECAMATAN	LUAS PANEN (Pohon)	PRODUKTIVITAS PER POHON (Kw/Pohon)	JUMLAH PRODUKSI PISANG (Kw)
	(1)	(2)	(3)	(4)
010	HAURGEULIS	19.749	0,19	3.759,90
011	GANTAR	19.952	0,32	6.422,00
020	KROYA	19.115	0,61	11.686,00
030	GABUSWETAN	4.341	0,28	1.194,00
040	CIKEDUNG	1.752	0,20	350,00
041	TERISI	8.189	0,24	1.965,00
050	LELEA	2.515	0,20	503,00
060	BANGODUA	75	0,15	11,33
061	TUKDANA	1.672	0,11	186,00
070	WIDASARI	738	0,15	114,00
080	KERTASEMAYA	946	0,35	331,00
081	SUKAGUMIWANG	2.414	0,28	674,00
090	KRANGKENG	1.751	0,23	410,00
100	KARANGAMPEL	3.275	0,32	1.059,20
101	KEDOKANBUNDER	8.235	0,15	1.255,55
110	JUNTINYUAT	1.617	0,25	412,00
120	SLIYEG	1.998	0,59	1.169,10
130	JATIBARANG	5.371	0,67	3.573,10
140	BALONGAN	1.200	0,14	168,00
150	INDRAMAYU	12.902	1,23	15.884,00
160	SINDANG	537	0,31	167,60
161	CANTIGI	1.593	0,60	959,00
162	PASEKAN	871	0,29	251,00
170	LOHBENER	480	0,40	192,00
171	ARAHAN	981	0,56	545,00
180	LOSARANG	135	0,76	103,00
190	KANDANGHAUR	411	0,53	216,00
200	BONGAS	34.073	0,39	13.297,00
210	ANJATAN	1.013	0,29	292,00
220	SUKRA	535	0,29	154,00
221	PATROL	-	-	-
	TAHUN 2017	158.436	0,42	67.303,78
	TAHUN 2016	4.961	0,09	440,31
	TAHUN 2015	5.496	0,96	5.281,20

Sumber/Source : Dinas Pertanian Kabupaten Indramayu

**LUAS PANEN, PRODUKTIVITAS DAN PRODUKSI PEPAYA
DI KABUPATEN INDRAMAYU TAHUN 2017**
*Harvested Area, Yield Rate and Product of Papaya
in Indramayu 2017*

Tabel
Table : 5.2.6

KECAMATAN		LUAS PANEN (Pohon)	PRODUKTIVITAS PER POHON (Kw/Pohon)	JUMLAH PRODUKSI PEPAYA (Kw)
(1)	(2)	(3)	(4)	
010	HAURGEULIS	-	-	-
011	GANTAR	-	-	-
020	KROYA	8.764	0,54	4.749,00
030	GABUSWETAN	1.531	0,66	1.007,00
040	CIKEDUNG	303	0,30	90,00
041	TERISI	6.749	0,20	1.350,00
050	LELEA	817	0,31	253,00
060	BANGODUA	-	-	-
061	TUKDANA	632	0,11	70,00
070	WIDASARI	112	0,15	17,00
080	KERTASEMAYA	270	0,41	110,00
081	SUKAGUMIWANG	669	0,25	165,00
090	KRANGKENG	181	0,24	44,00
100	KARANGAMPEL	98	0,38	37,50
101	KEDOKANBUNDER	636	0,51	322,40
110	JUNTINYUAT	91	0,18	16,00
120	SLIYEG	296	0,52	155,00
130	JATIBARANG	96	0,53	51,10
140	BALONGAN	-	-	-
150	INDRAMAYU	2.253	0,82	1.839,00
160	SINDANG	-	-	-
161	CANTIGI	12	0,24	2,90
162	PASEKAN	-	-	-
170	LOHBENER	-	-	-
171	ARAHAN	-	-	-
180	LOSARANG	265	0,98	261,00
190	KANDANGHAUR	87	0,43	37,00
200	BONGAS	521	0,24	126,00
210	ANJATAN	893	0,26	234,00
220	SUKRA	25	0,16	4,00
221	PATROL	10	0,10	1,00
TAHUN 2017		25.311	0,43	10.941,90
TAHUN 2016		28.682	0,09	1.183,11
TAHUN 2015		13.356	0,96	8.429,20

Sumber/Source : Dinas Pertanian Kabupaten Indramayu

**LUAS PANEN, PRODUKTIVITAS DAN PRODUKSI SEMANGKA
DI KABUPATEN INDRAMAYU TAHUN 2017**
*Harvested Area, Yield Rate and Product of Water Melon
in Indramayu 2017*

Tabel
Table : 5.2.7

KECAMATAN		LUAS PANEN (Ha)	PRODUKTIVITAS PER HEKTAR (Kw/Ha)	JUMLAH PRODUKSI SEMANGKA (Kw)
(1)		(2)	(3)	(4)
010	HAURGEULIS	-	-	-
011	GANTAR	-	-	-
020	KROYA	13	21,77	283,00
030	GABUSWETAN	27	15,00	405,00
040	CIKEDUNG	50	200,00	10.000,00
041	TERISI	73	120,49	8.796,00
050	LELEA	50	200,00	10.000,00
060	BANGODUA	40	170,00	6.800,00
061	TUKDANA	-	-	-
070	WIDASARI	56	29,82	1.670,00
080	KERTASEMAYA	-	-	-
081	SUKAGUMIWANG	-	-	-
090	KRANGKENG	19	33,79	642,00
100	KARANGAMPEL	28	199,29	5.580,00
101	KEDOKANBUNDER	200	141,00	28.200,00
110	JUNTINYUAT	400	125,93	50.371,00
120	SLIYEG	-	-	-
130	JATIBARANG	-	-	-
140	BALONGAN	-	-	-
150	INDRAMAYU	38	208,34	7.917,00
160	SINDANG	-	-	-
161	CANTIGI	-	-	-
162	PASEKAN	-	-	-
170	LOHBENER	-	-	-
171	ARAHAN	-	-	-
180	LOSARANG	-	-	-
190	KANDANGHAUR	-	-	-
200	BONGAS	-	-	-
210	ANJATAN	-	-	-
220	SUKRA	-	-	-
221	PATROL	-	-	-
TAHUN 2017		994	131,45	130.664,00
TAHUN 2016		228	15,56	3.548,20
TAHUN 2015		783	234,53	183.640,00

Sumber/Source : Dinas Pertanian Kabupaten Indramayu

**LUAS PANEN, PRODUKTIVITAS DAN PRODUKSI KACANG PANJANG
DI KABUPATEN INDRAMAYU TAHUN 2017**
*Harvested Area, Yield Rate and Product of Long Beans
in Indramayu 2017*

Tabel : 5.2.8
Table

KECAMATAN	LUAS PANEN (Ha)	PRODUKTIVITAS PER HEKTAR (Ton/Ha)	JUMLAH PRODUKSI KACANG PANJANG (Ton)
(1)	(2)	(3)	(4)
010 HAURGEULIS	6	7,08	42,50
011 GANTAR	8	4,50	36,00
020 KROYA	20	3,44	68,80
030 GABUSWETAN	-	-	-
040 CIKEDUNG	6	2,93	17,60
041 TERISI	22	2,26	49,70
050 LELEA	8	2,93	23,40
060 BANGODUA	-	-	-
061 TUKDANA	4	8,75	35,00
070 WIDASARI	9	10,49	94,40
080 KERTASEMAYA	7	9,00	63,00
081 SUKAGUMIWANG	41	4,06	166,30
090 KRANGKENG	7	4,36	30,50
100 KARANGAMPEL	9	5,52	49,70
101 KEDOKANBUNDER	109	5,78	629,70
110 JUNTINYUAT	21	6,56	137,80
120 SLIYEG	7	6,05	42,37
130 JATIBARANG	10	9,24	92,40
140 BALONGAN	-	-	-
150 INDRAMAYU	-	-	-
160 SINDANG	-	-	-
161 CANTIGI	-	-	-
162 PASEKAN	-	-	-
170 LOHBENER	-	-	-
171 ARAHAN	-	-	-
180 LOSARANG	9	6,24	56,14
190 KANDANGHAUR	-	-	-
200 BONGAS	19	5,72	108,70
210 ANJATAN	28	3,71	103,90
220 SUKRA	1	8,00	8,00
221 PATROL	8	4,94	39,50
TAHUN 2017	359	5,28	1.895,41
TAHUN 2016	300	5,33	1.599,93
TAHUN 2015	723	78,75	56.936,33

Sumber/Source : Dinas Pertanian Kabupaten Indramayu

LUAS PANEN, PRODUKTIVITAS DAN PRODUKSI TERONG

Tabel : 5.2.9
TableDI KABUPATEN INDRAMAYU TAHUN 2017
Harvested Area, Yield Rate and Product of eggplant
in Indramayu 2017

KECAMATAN	LUAS PANEN (Ha)	PRODUKTIVITAS PER HEKTAR (Ton/Ha)	JUMLAH PRODUKSI TERONG (Ton)
(1)	(2)	(3)	(4)
010 HAURGEULIS	-	-	-
011 GANTAR	6	3,33	20,00
020 KROYA	12	5,13	61,50
030 GABUSWETAN	-	-	-
040 CIKEDUNG	7	3,36	23,50
041 TERISI	25	3,70	92,50
050 LELEA	6	3,25	19,50
060 BANGODUA	-	-	-
061 TUKDANA	-	-	-
070 WIDASARI	-	--	-
080 KERTASEMAYA	1	3,00	3,00
081 SUKAGUMIWANG	3	10,67	32,00
090 KRANGKENG	5	2,64	13,20
100 KARANGAMPEL	8	3,29	26,30
101 KEDOKANBUNDER	3	4,13	12,40
110 JUNTINYUAT	3	2,53	7,60
120 SLIYEG	22	7,92	174,20
130 JATIBARANG	10	6,73	67,30
140 BALONGAN	6	4,19	25,14
150 INDRAMAYU	11	8,66	95,30
160 SINDANG	-	-	-
161 CANTIGI	-	-	-
162 PASEKAN	-	-	-
170 LOHBENER	-	-	-
171 ARAHAN	-	-	-
180 LOSARANG	4	8,85	35,40
190 KANDANGHAUR	-	-	-
200 BONGAS	14	6,59	92,20
210 ANJATAN	23	4,02	92,45
220 SUKRA	-	-	-
221 PATROL	7	6,00	42,00
TAHUN 2017	176	5,32	935,49
TAHUN 2016	189	6,23	1.177,80
TAHUN 2015	342	84.16	28.783,67

Sumber/Source : Dinas Pertanian Kabupaten Indramayu

**LUAS PANEN, PRODUKTIVITAS DAN PRODUKSI KETIMUN
DI KABUPATEN INDRAMAYU TAHUN 2017**
*Harvested Area, Yield Rate and Product of Cucumber
in Indramayu 2017*

Tabel : 5.2.10
Table

	KECAMATAN	LUAS PANEN (Ha)	PRODUKTIVITAS PER HEKTAR (Ton/Ha)	JUMLAH PRODUKSI KETIMUN (Ton)
	(1)	(2)	(3)	(4)
010	HAURGEULIS	-	-	-
011	GANTAR	11	4,85	53,40
020	KROYA	11	3,10	34,10
030	GABUSWETAN	-	-	-
040	CIKEDUNG	6	3,83	23,00
041	TERISI	22	3,50	77,00
050	LELEA	6	3,83	23,00
060	BANGODUA	-	-	-
061	TUKDANA	2	7,00	14,00
070	WIDASARI	-	-	-
080	KERTASEMAYA	5	13,20	66,00
081	SUKAGUMIWANG	11	13,82	152,00
090	KRANGKENG	-	-	-
100	KARANGAMPEL	25	4,35	108,70
101	KEDOKANBUNDER	6	5,53	33,20
110	JUNTINYUAT	10	6,34	63,40
120	SLIYEG	23	6,74	155,00
130	JATIBARANG	12	4,20	50,40
140	BALONGAN	9	3,12	28,10
150	INDRAMAYU	9	9,96	89,60
160	SINDANG	-	-	-
161	CANTIGI	-	-	-
162	PASEKAN	-	-	-
170	LOHBENER	-	-	-
171	ARAHAN	-	-	-
180	LOSARANG	-	-	-
190	KANDANGHAUR	-	-	-
200	BONGAS	12	6,39	76,70
210	ANJATAN	30	4,53	135,87
220	SUKRA	1	1,00	1,00
221	PATROL	6	7,00	42,00
	TAHUN 2016	217	5,65	1.226,47
	TAHUN 2016	250	4,65	1.162,90
	TAHUN 2015	554	91,85	50.885,33

Sumber/Source : Dinas Pertanian Kabupaten Indramayu

**LUAS PANEN, PRODUKTIVITAS DAN PRODUKSI KANGKUNG
DI KABUPATEN INDRAMAYU TAHUN 2017**
*Harvested Area, Yield Rate and Product of Water Spinach
in Indramayu 2017*

Tabel
Table : 5.2.11

	KECAMATAN	LUAS PANEN (Ha)	PRODUKTIVITAS PER HEKTAR (Ton/Ha)	JUMLAH PRODUKSI KANGKUNG (Ton)
	(1)	(2)	(3)	(4)
010	HAURGEULIS	1	10,00	10,00
011	GANTAR	-	-	-
020	KROYA	-	-	-
030	GABUSWETAN	-	-	-
040	CIKEDUNG	4	1,00	4,00
041	TERISI	-	-	-
050	LELEA	5	1,00	5,00
060	BANGODUA	-	-	-
061	TUKDANA	-	-	-
070	WIDASARI	-	-	-
080	KERTASEMAYA	-	-	-
081	SUKAGUMIWANG	-	-	-
090	KRANGKENG	-	-	-
100	KARANGAMPEL	1	0,80	0,80
101	KEDOKANBUNDER	2	3,15	6,30
110	JUNTINYUAT	-	-	-
120	SLIYEG	6	2,57	15,40
130	JATIBARANG	12	3,01	36,30
140	BALONGAN	-	-	-
150	INDRAMAYU	4	8,50	34,00
160	SINDANG	-	-	-
161	CANTIGI	-	-	-
162	PASEKAN	-	-	-
170	LOHBENER	-	-	-
171	ARAHAN	-	-	-
180	LOSARANG	-	-	-
190	KANDANGHAUR	-	-	-
200	BONGAS	5	3,31	16,53
210	ANJATAN	1	0,80	0,80
220	SUKRA	-	-	-
221	PATROL	-	-	-
	TAHUN 2017	41	3,15	129,13
	TAHUN 2016	104	6,63	689,70
	TAHUN 2015	93	61,60	5.729,00

Sumber/Source : Dinas Pertanian Kabupaten Indramayu

**LUAS PANEN, PRODUKTIVITAS DAN PRODUKSI CABE MERAH
DI KABUPATEN INDRAMAYU TAHUN 2017**
*Harvested Area, Yield Rate and Product of Red Chile
in Indramayu 2017*

Tabel
Table : 5.2.12

	KECAMATAN	LUAS PANEN (Ha)	PRODUKTIVITAS PER HEKTAR (Kw/Ha)	JUMLAH PRODUKSI CABE MERAH (Kw)
	(1)	(2)	(3)	(4)
010	HAURGEULIS	5	3,10	15,50
011	GANTAR	54	4,91	265,40
020	KROYA	61	6,75	411,80
030	GABUSWETAN	30	2,28	68,30
040	CIKEDUNG	6	1,13	6,80
041	TERISI	19	4,68	88,90
050	LELEA	12	1,78	21,40
060	BANGODUA	6	8,00	48,00
061	TUKDANA	-	-	-
070	WIDASARI	9	11,33	102,00
080	KERTASEMAYA	-	-	-
081	SUKAGUMIWANG	18	4,44	79,90
090	KRANGKENG	1	0,20	0,20
100	KARANGAMPEL	-	-	-
101	KEDOKANBUNDER	-	-	-
110	JUNTINYUAT	-	-	-
120	SLIYEG	19	4,52	85,80
130	JATIBARANG	-	-	-
140	BALONGAN	8	4,49	35,90
150	INDRAMAYU	10	4,73	47,30
160	SINDANG	-	-	-
161	CANTIGI	-	-	-
162	PASEKAN	-	-	-
170	LOHBENER	-	-	-
171	ARAHAN	-	-	-
180	LOSARANG	5	8,12	40,60
190	KANDANGHAUR	-	-	-
200	BONGAS	10	3,41	34,10
210	ANJATAN	21	3,54	74,25
220	SUKRA	2	1,40	2,80
221	PATROL	13	2,91	37,80
TAHUN 2016		309	4,75	1.466,75
TAHUN 2016		399	4,56	1.820,69
TAHUN 2015		648	53,3	34.539,00

Sumber/Source : Dinas Pertanian Kabupaten Indramayu

**LUAS PANEN, PRODUKTIVITAS DAN PRODUKSI BAWANG MERAH
DI KABUPATEN INDRAMAYU TAHUN 2017**
*Harvested Area, Yield Rate and Product of Red Onion
in Indramayu 2017*

Tabel
Table : 5.2.13

KECAMATAN		LUAS PANEN (Ha)	PRODUKTIVITAS PER HEKTAR (Ton/Ha)	JUMLAH PRODUKSI BAWANG MERAH (Ton)
(1)		(2)	(3)	(4)
010	HAURGEULIS	-	-	-
011	GANTAR	-	-	-
020	KROYA	-	-	-
030	GABUSWETAN	12	7,43	89,10
040	CIKEDUNG	-	-	-
041	TERISI	-	-	-
050	LELEA	-	-	-
060	BANGODUA	37	9,47	350,40
061	TUKDANA	-	-	-
070	WIDASARI	7	9,20	64,40
080	KERTASEMAYA	-	-	-
081	SUKAGUMIWANG	-	-	-
090	KRANGKENG	32	11,28	361,00
100	KARANGAMPEL	2	7,50	15,00
101	KEDOKANBUNDER	3	3,83	11,50
110	JUNTINYUAT	5	6,12	30,60
120	SLIYEG	18	6,68	120,30
130	JATIBARANG	1	9,80	9,80
140	BALONGAN	9	6,44	58,00
150	INDRAMAYU	1	8,10	8,10
160	SINDANG	-	-	-
161	CANTIGI	-	-	-
162	PASEKAN	-	-	-
170	LOHBENER	-	-	-
171	ARAHAN	-	-	-
180	LOSARANG	50	7,26	362,90
190	KANDANGHAUR	-	-	-
200	BONGAS	38	6,38	242,30
210	ANJATAN	26	5,26	136,77
220	SUKRA	3	4,00	12,00
221	PATROL	115	9,11	1,047,50
TAHUN 2017		359	8,13	2.919,67
TAHUN 2016		492	6,75	3.322,26
TAHUN 2015		265	53,94	14.293,40

Sumber/Source : Dinas Pertanian Kabupaten Indramayu

5.3 Perkebunan

Tabel : 5.3.1
Table

**LUAS PANEN, PRODUKTIVITAS DAN PRODUKSI KELAPA
DI KABUPATEN INDRAMAYU TAHUN 2017**
*Harvested Area, Yield Rate and Product of Coconut
in Indramayu 2017*

KECAMATAN	LUAS PANEN (Ha)	PRODUKTIVITAS PER HEKTAR (Kw/Ha)	JUMLAH PRODUKSI (Bahan Mentah) (Ton)
(1)	(2)	(3)	(4)
010 HAURGEULIS	93,00	6,82	63,41
011 GANTAR	69,00	6,82	47,05
020 KROYA	86,00	7,50	64,50
030 GABUSWETAN	92,30	6,82	62,93
040 CIKEDUNG	68,50	6,82	46,70
041 TERISI	40,00	6,82	27,27
050 LELEA	72,00	7,50	54,00
060 BANGODUA	23,00	6,82	15,68
061 TUKDANA	80,00	6,82	54,55
070 WIDASARI	68,00	6,82	46,36
080 KERTASEMAYA	108,00	7,14	77,14
081 SUKAGUMIWANG	158,50	6,82	108,07
090 KRANGKENG	157,00	7,50	117,75
100 KARANGAMPEL	225,00	6,82	153,41
101 KEDOKANBUNDER	199,85	6,82	136,26
110 JUNTINYUAT	77,50	6,82	52,84
120 Sliyeg	350,00	6,82	238,64
130 JATIBARANG	109,00	6,82	74,32
140 BALONGAN	90,00	6,82	61,36
150 INDRAMAYU	74,40	6,82	50,73
160 SINDANG	200,00	7,53	150,50
161 CANTIGI	300,00	7,50	225,00
162 PASEKAN	166,00	6,82	113,18
170 LOHBENER	69,00	6,82	47,05
171 ARAHAN	205,40	6,82	140,05
180 LOSARANG	87,50	7,50	65,62
190 KANDANGHAUR	234,40	6,82	159,82
200 BONGAS	200,00	6,82	136,36
210 ANJATAN	244,02	6,82	166,38
220 SUKRA	19,00	6,82	12,95
221 PATROL	15,63	6,24	9,76
TAHUN 2016	3.982	6,98	2.779,64
TAHUN 2015	4.550,15	9,32	4.238,81
TAHUN 2014	4.689,15	5,68	26.653,00

Sumber/Source : Dinas Pertanian Kabupaten Indramayu

**LUAS PANEN, PRODUKTIVITAS DAN PRODUKSI KAPUK
DI KABUPATEN INDRAMAYU TAHUN 2017**
*Harvested Area, Yield Rate and Product of Kapok
in Indramayu 2017*

Tabel
Table : 5.3.2

KECAMATAN		LUAS PANEN (Ha)	PRODUKTIVITAS PER HEKTAR (Ton/Ha)	JUMLAH PRODUKSI (Bahan Mentah) (Ton)
(1)		(2)	(3)	(4)
010	HAURGEULIS	20,00	0,53	10,60
011	GANTAR	30,42	0,02	0,50
020	KROYA	18,96	0,23	4,29
030	GABUSWETAN	11,59	0,26	3,00
040	CIKEDUNG	30,00	0,70	20,93
041	TERISI	77,00	0,24	18,62
050	LELEA	10,77	0,12	1,30
060	BANGODUA	3,03	0,23	0,71
061	TUKDANA	4,31	0,40	1,72
070	WIDASARI	20,26	0,26	5,28
080	KERTASEMAYA	14,00	0,13	1,78
081	SUKAGUMIWANG	13,36	0,04	0,52
090	KRANGKENG	14,00	0,19	2,59
100	KARANGAMPEL	11,00	0,20	2,20
101	KEDOKANBUNDER	10,74	0,03	0,32
110	JUNTINYUAT	2,50	0,18	0,45
120	SLIYEG	7,71	0,14	1,08
130	JATIBARANG	4,00	0,38	1,50
140	BALONGAN	2,70	0,29	0,78
150	INDRAMAYU	7,40	0,39	2,90
160	SINDANG	-	00,00	-
161	CANTIGI	2,81	0,40	0,80
162	PASEKAN	-	00,00	-
170	LOHBENER	2,00	0,40	0,80
171	ARAHAN	21,40	0,22	4,62
180	LOSARANG	3,32	0,22	0,72
190	KANDANGHAUR	20,33	0,20	4,00
200	BONGAS	10,78	0,25	2,69
210	ANJATAN	6,32	0,43	2,69
220	SUKRA	10,11	0,10	1,03
221	PATROL	5,50	0,07	0,36
TAHUN 2016		395,87	0,25	98,78
TAHUN 2015		539,32	1,97	106,38
TAHUN 2014		564,86	6,81	6.945,00

Sumber/Source: Dinas Pertanian Kabupaten Indramayu

Tabel
Tabel : 5.3.3

**LUAS PANEN, PRODUKTIVITAS DAN PRODUKSI MELINJO
DI KABUPATEN INDRAMAYU TAHUN 2017**
*Harvested Area, Yield Rate and Product of Gnetum Gnemon
in Indramayu 2017*

KECAMATAN	LUAS PANEN (Pohon)	PRODUKTIVITAS PER POHON (Kw/Pohon)	JUMLAH PRODUKSI MELINJO (Kw)
(1)	(2)	(3)	(4)
010 HAURGEULIS	300	0,18	55,00
011 GANTAR	-	-	-
020 KROYA	-	-	-
030 GABUSWETAN	-	-	-
040 CIKEDUNG	-	-	-
041 TERISI	818	0,20	164,00
050 LELEA	-	-	-
060 BANGODUA	135	0,36	48,00
061 TUKDANA	-	-	-
070 WIDASARI	-	-	-
080 KERTASEMAYA	-	-	-
081 SUKAGUMIWANG	-	-	-
090 KRANGKENG	818	0,02	20,00
100 KARANGAMPEL	175	0,44	77,40
101 KEDOKANBUNDER	79	0,67	53,00
110 JUNTINYUAT	-	-	-
120 SLIYEG	62	0,87	53,70
130 JATIBARANG	3.844	0,48	1.836,40
140 BALONGAN	-	-	-
150 INDRAMAYU	-	-	-
160 SINDANG	-	-	-
161 CANTIGI	-	-	-
162 PASEKAN	126	0,85	107,00
170 LOHBENER	-	-	-
171 ARAHAN	974	0,52	508,00
180 LOSARANG	78	0,27	21,00
190 KANDANGHAUR	188	0,41	78,00
200 BONGAS	355	0,30	107,00
210 ANJATAN	1.788	0,17	300,00
220 SUKRA	278	0,13	36,00
221 PATROL	5	0,20	1,00
TAHUN 2017	10.023	0,35	3.456,50
TAHUN 2016	46.788	0,07	3.134,32
TAHUN 2015	55.314	0,29	16.209,60

Sumber/Source : Dinas Pertanian Kabupaten Indramayu

Tabel : 5.3.4 **LUAS PANEN, PRODUKTIVITAS DAN PRODUKSI JAMBU METE, KOPI DAN TEBU MENURUT KECAMATAN DI KABUPATEN INDRAMAYU TAHUN 2017**
Harvested Area, Yield Rate and Production of Cashew Nut, Coffee and Sugar Cane By Districts in Indramayu 2017

KECAMATAN	JENIS KOMODITI PERKEBUNAN		
	JAMBU METE	KOPI	TEBU
(1)	(2)	(3)	(4)
010, HAURGEULIS			
- Luas Areal (ha)			
- Produktivitas per Ha (ton)			
- Jumlah Produksi (ton)			
011, GANTAR			
- Luas Areal (ha)			4
- Produktivitas per Ha (ton)			
- Jumlah Produksi (ton)			
020, KROYA			
- Luas Areal (ha)			18,50
- Produktivitas per Ha (ton)			
- Jumlah Produksi (ton)			
030, GABUSWETAN			
- Luas Areal (ha)			
- Produktivitas per Ha (ton)			
- Jumlah Produksi (ton)			
040, CIKEDUNG			
- Luas Areal (ha)			284,95
- Produktivitas per Ha (ton)			
- Jumlah Produksi (ton)			
041, TERISI			
- Luas Areal (ha)			1
- Produktivitas per Ha (ton)			
- Jumlah Produksi (ton)			
050, LELEA			
- Luas Areal (ha)			17
- Produktivitas per Ha (ton)			
- Jumlah Produksi (ton)			
060, BANGODUA			
- Luas Areal (ha)			
- Produktivitas per Ha (ton)			
- Jumlah Produksi (ton)			

Sumber/Source : Dinas Pertanian Kabupaten Indramayu

Tabel
Table : 5.3.4

LANJUTAN
Continued

KECAMATAN	JENIS KOMODITI PERKEBUNAN		
	JAMBU METE	KOPI	TEBU
(1)	(2)	(3)	(4)
101, KEDOKANBUNDER			
- Luas Areal (ha)			
- Produktivitas per Ha (ton)			
- Jumlah Produksi (ton)			
180, LOSARANG			
- Luas Areal (ha)			
- Produktivitas per Ha (ton)			
- Jumlah Produksi (ton)			
210, ANJATAN			
- Luas Areal (ha)			
- Produktivitas per Ha (ton)			
- Jumlah Produksi (ton)			

Sumber/Source : Dinas Pertanian Kabupaten Indramayu

5.4 PETERNAKAN

Tabel : 5.4.1
Table

**BANYAKNYA TERNAK BESAR
DI KABUPATEN INDRAMAYU TAHUN 2017**
*Number of Big Cattle(Horse, Cow and Buffalo)
in Indramayu 2017*

KECAMATAN	SAPI POTONG	SAPI PERAH	KERBAU	KUDA
(1)	(2)	(3)	(4)	(5)
010 HAURGEULIS	128	-	16	-
011 GANTAR	2.848	5	715	-
020 KROYA	313	-	40	-
030 GABUSWETAN	321	-	8	-
040 CIKEDUNG	1.494	-	-	-
041 TERISI	1.848	-	216	-
050 LELEA	535	-	-	-
060 BANGODUA	169	-	21	-
061 TUKDANA	457	-	1	-
070 WIDASARI	56	-	2	1
080 KERTASEMAYA	233	-	-	-
081 SUKAGUMIWANG	502	-	-	—
090 KRANGKENG	41	-	-	-
100 KARANGAMPEL	20	-	3	-
101 KEDOKANBUNDER	194	-	23	-
110 JUNTINYUAT	337	—	2	5
120 SLIYEG	924	-	19	-
130 JATIBARANG	192	-	-	-
140 BALONGAN	24	-	-	4
150 INDRAMAYU	24	-	-	2
160 SINDANG	158	-	-	-
161 CANTIGI	76	-	8	-
162 PASEKAN	3	-	-	-
170 LOHBENER	18	—	-	2
171 ARAHAN	34	-	21	-
180 LOSARANG	41	—	2	-
190 KANDANGHAUR	24	-	-	-
200 BONGAS	91	-	-	-
210 ANJATAN	201	-	14	-
220 SUKRA	55	-	1	—
221 PATROL	534	-	-	-
TAHUN 2017	11.895	5	1.112	14
TAHUN 2016	11.538	42	1.185	14
TAHUN 2015	11.092	157	1.335	28

Sumber/Source : Dinas Peternakan dan Kesehatan Hewan Kabupaten Indramayu

Tabel
Table : 5.4.2

**BANYAKNYA TERNAK KECIL
DI KABUPATEN INDRAMAYU TAHUN 2017**
*Number of Small Cattle (Goat and Lamb)
in Indramayu 2017*

KECAMATAN	KAMBING		DOMBA	
	Jantan	Betina	Jantan	Betina
(1)	(2)	(3)	(4)	(5)
010 HAURGEULIS	166	308	539	891
011 GANTAR	1.714	3.189	2.920	4.831
020 KROYA	912	1.696	5.499	9.100
030 GABUSWETAN	1.253	2.331	741	1.225
040 CIKEDUNG	2.139	3.982	15.947	26.387
041 TERISI	769	1.431	403	667
050 LELEA	1.163	2.164	4.586	7.589
060 BANGODUA	733	1.366	1.250	2.069
061 TUKDANA	1.802	3.354	4.852	8.027
070 WIDASARI	448	834	3.335	5.518
080 KERTASEMAYA	1.349	2.512	402	664
081 SUKAGUMIWANG	1.209	2.250	3.497	5.786
090 KRANGKENG	988	1.840	415	687
100 KARANGAMPEL	288	535	86	141
101 KEDOKANBUNDER	357	663	490	810
110 JUNTINYUAT	66	123	414	685
120 SLIYEG	127	237	4.206	6.960
130 JATIBARANG	683	1.270	6.865	11.360
140 BALONGAN	798	1.485	535	916
150 INDRAMAYU	702	1.308	483	800
160 SINDANG	527	981	404	669
161 CANTIGI	1.783	3.320	5.802	9.601
162 PASEKAN	1.271	2.367	2.969	4.912
170 LOHBENER	1.078	2.004	364	602
171 ARAHAN	537	999	5.137	8.500
180 LOSARANG	784	1.459	7.325	12.121
190 KANDANGHAUR	1.372	2.553	18.517	30.639
200 BONGAS	1.298	2.416	4.355	7.206
210 ANJATAN	802	1.493	4.952	8.193
220 SUKRA	1.553	2.892	3.921	6.487
221 PATROL	667	1.242	430	711
TAHUN 2017	29.338	54.604	111.659	184.754
TAHUN 2016	28.214	52.504	107.684	178.183
TAHUN 2015	27.318	50.846	104.426	172.787

Sumber/Source : Dinas Peternakan dan Kesehatan Hewan Kabupaten Indramayu

Tabel : 5.4.3
Table

**BANYAKNYA TERNAK UNGGAS
DI KABUPATEN INDRAMAYU TAHUN 2017**
*Harvested Area, Yield Rate and Product of
in Indramayu 2017*

KECAMATAN	AYAM BURAS		AYAM RAS		I T I K	
	Jantan	Betina	Pedaging	Petelur	Jantan	Betina
(1)	(2)	(3)	(4)	(5)	(6)	(7)
010 HAURGEULIS	28.963	58.092	1.536.524	-	6.200	14.372
011 GANTAR	8.078	16.202	1.300.692	-	7.074	16.395
020 KROYA	13.069	26.212	5.368.303	-	12.059	27.952
030 GABUSWETAN	25.119	50.381	4.017.643	-	10.621	24.617
040 CIKEDUNG	16.778	33.652	512.071	-	11.758	27.253
041 TERISI	31.019	62.215	80.345	-	3.487	8.083
050 LELEA	21.309	42.740	238.272	-	9.423	21.842
060 BANGODUA	6.030	12.093	-	-	3.511	8.139
061 TUKDANA	26.845	53.843	-	-	26.627	61.716
070 WIDASARI	3.753	7.526	-	-	13.388	31.031
080 KERTASEMAYA	8.474	16.995	164.691	-	10.899	25.263
081 SUKAGUMIWANG	7.712	15.468	141.354	-	9.182	21.281
090 KRANGKENG	11.521	23.107	1.192.688	576	18.711	43.369
100 KARANGAMPEL	18.485	37.075	152.736	288	21.581	50.022
101 KEDOKANBUNDER	4.460	8.945	259.608	1.816	1.553	3.600
110 JUNTINYUAT	9.424	18.901	-	6.960	18.066	41.873
120 SLIYEG	1.544	3.098	16.718	5.616	24.780	57.437
130 JATIBARANG	21.794	43.713	238.272	-	44.467	103.069
140 BALONGAN	12.558	25.189	-	-	8.466	19.623
150 INDRAMAYU	12.580	25.231	286.944	192	5.902	13.680
160 SINDANG	22.561	45.250	-	288	21.782	50.489
161 CANTIGI	4.754	9.536	-	-	16.976	39.349
162 PASEKAN	8.652	17.354	240.400	-	33.097	76.714
170 LOHBENER	20.847	41.813	138.163	-	9.630	22.321
171 ARAHAN	9.805	19.665	138.163	-	46.264	107.234
180 LOSARANG	16.276	32.645	350.145	-	105.288	244.043
190 KANDANGHAUR	8.297	16.641	846.499	-	18.650	43.277
200 BONGAS	16.940	33.977	624.943	-	32.963	76.404
210 ANJATAN	4.997	10.023	1.404.688	-	40.933	94.876
220 SUKRA	18.346	36.796	2.630.311	-	6.999	16.224
221 PATROL	21.427	42.976	134.972	-	7.214	16.722
TAHUN 2017	442.417	887.354	22.015.125	15.736	607.551	1.408.220
TAHUN 2016	21.176.400	15.350	424.565	851.556	578.785	1.362.407
TAHUN 2015	9.255.870	-	-	825.283	570.618	1.322.674

Sumber/Source : Dinas Peternakan dan Kesehatan Hewan Kabupaten Indramayu

**PRODUKSI TELUR DIRINCI MENURUT JENIS TELUR
DI KABUPATEN INDRAMAYU TAHUN 2017**

Tabel
Table : 5.4.4

*Egg Production by Egg Type and
in Indramayu 2017*

KECAMATAN	JENIS TELUR (Kg)		
	Ayam Ras	Ayam Kampung/Buras	Itik
(1)	(2)	(3)	(4)
010 HAURGEULIS	-	53.390	134.505
011 GANTAR	-	14.890	153.447
020 KROYA	-	24.090	261.603
030 GABUSWETAN	-	46.300	230.396
040 CIKEDUNG	-	30.930	255.065
041 TERISI	-	57.180	75.648
050 LELEA	-	39.280	204.419
060 BANGODUA	-	11.110	76.171
061 TUKDANA	-	49.480	577.611
070 WIDASARI	-	6.920	290.424
080 KERTASEMAYA	-	15.620	236.437
081 SUKAGUMIWANG	-	14.220	199.175
090 KRANGKENG	5.290	21.240	405.896
100 KARANGAMPEL	2.650	34.070	468.160
101 KEDOKANBUNDER	16.692	8.220	33.692
110 JUNTINYUAT	63.974	17.370	391.897
120 SLIYEG	51.620	2.850	537.557
130 JATIBARANG	-	40.170	964.30
140 BALONGAN	-	23.150	183.654
150 INDRAMAYU	1.765	23.190	128.032
160 SINDANG	2.647	41.590	472.527
161 CANTIGI	-	8.760	368.268
162 PASEKAN	-	15.950	717.974
170 LOHBENER	-	38.430	208.904
171 ARAHAN	-	18.070	1.003.612
180 LOSARANG	-	30.000	2.284.021
190 KANDANGHAUR	-	15.290	404.569
200 BONGAS	-	31.230	715.071
210 ANJATAN	-	9.210	887.956
220 SUKRA	-	33.830	151.838
221 PATROL	-	39.500	156.500
TAHUN 2017	144.640	815.530	13.179.660
TAHUN 2016	141.090	782.620	12.750.900
TAHUN 2015	-	758.480	12.378.420

Sumber/Source : Dinas Peternakan dan Kesehatan Hewan Kabupaten Indramayu

**PRODUKSI DAGING UNGGAS DIRINCI MENURUTJENIS DAGING
DI KABUPATEN INDRAMAYU TAHUN 2017**
*Poultry Meat Production By Type of Poultry
in Indramayu 2017*

Tabel
Table : 5.4.5

	KECAMATAN	AYAM RAS PEDAGING	AYAM BURAS/ AYAM KAMPUNG	IT I K
	(1)	(2)	(3)	(4)
010	HAURGEULIS	2.411.930	52.964	16.062
011	GANTAR	2.044.450	14.772	18.324
020	KROYA	8.384.870	23.889	31.240
030	GABUSWETAN	6.280.150	45.934	27.513
040	CIKEDUNG	816.610	30.682	30.459
041	TERISI	136.100	56.724	9.034
050	LELEA	388.860	38.967	24.411
060	BANGODUA	-	11.026	9.096
061	TUKDANA	-	49.091	68976
070	WIDASARI	-	6.862	34.681
080	KERTASEMAYA	272.200	15.495	28.235
081	SUKAGUMIWANG	238.180	14.103	23.785
090	KRANGKENG	1.876.270	21.068	48.471
100	KARANGAMPEL	247.900	33.803	55.906
101	KEDOKANBUNDER	422.890	8.156	4.023
110	JUNTINYUAT	-	17.233	46.799
120	SLIYEG	43.750	2.824	64.193
130	JATIBARANG	388.860	39.854	115.193
140	BALONGAN	-	22.965	21.931
150	INDRAMAYU	456.910	23.004	15.289
160	SINDANG	-	41.256	56.428
161	CANTIGI	-	8.694	43.977
162	PASEKAN	-	15.822	85.738
170	LOHBENER	233.320	38.122	24.947
171	ARAHAN	233.320	17.930	119.848
180	LOSARANG	563.850	29.764	272.751
190	KANDANGHAUR	1.336.720	15.172	48.312
200	BONGAS	991.600	30.978	85.392
210	ANJATAN	2.206.800	9.138	106.037
220	SUKRA	4.107.370	33.548	18.132
221	PATROL	228.460	39.180	18.689
	TAHUN 2017	34.311.370	809.030	1.573.870
	TAHUN 2016	22.505.170	753.400	1.478.200
	TAHUN 2015	16.144.950	567.940	995.020

Sumber/Source : Dinas Peternakan dan Kesehatan Hewan Kabupaten Indramayu

**PRODUKSI DAGING TERNAK DIRINCI MENURUT JENIS DAGING
DI KABUPATEN INDRAMAYU TAHUN 2017**
*Meat Production By Type of Cattle
in Indramayu 2017*

Tabel
Table : 5.4.6

KECAMATAN	JENIS DAGING (Kg)			
	Sapi	Kerbau	Kambing	Domba
(1)	(2)	(3)	(4)	(5)
010 HAURGEULIS	264.899	416	10.654	15.842
011 GANTAR	166.104	19.124	867	8.304
020 KROYA	-	1.039	709	1.545
030 GABUSWETAN	-	208	1.024	2.126
040 CIKEDUNG	11.832	-	709	1.743
041 TERISI	10.467	5.612	835	1.162
050 LELEA	7.281	-	977	1.176
060 BANGODUA	-	624	1.403	2.182
061 TUKDANA	12.060	-	1.056	4.067
070 WIDASARI	-	-	4.098	9.607
080 KERTASEMAYA	-	-	5.437	5.059
081 SUKAGUMIWANG	5.006	-	662	10.075
090 KRANGKENG	3.413	-	1.497	1.190
100 KARANGAMPEL	332.208	-	16.122	21.836
101 KEDOKANBUNDER	-	624	347	1.403
110 JUNTINYUAT	-	-	10.606	31.797
120 SLIYEG	19.341	624	6.666	12.115
130 JATIBARANG	438.015	-	6.698	19.781
140 BALONGAN	15.245	-	977	1.587
150 INDRAMAYU	27.532	-	10.559	30.253
160 SINDANG	691.829	-	19.416	35.142
161 CANTIGI	-	208	552	3.996
162 PASEKAN	2.048	-	1.182	8.545
170 LOHBENER	232.318	-	10.890	14.793
171 ARAHAN	1.820	624	552	3.883
180 LOSARANG	7.281	-	10.370	21.099
190 KANDANGHAUR	5.461	-	788	6.164
200 BONGAS	-	-	788	6.164
210 ANJATAN	-	416	13.632	28.439
220 SUKRA	7.281	-	3.451	1.743
221 PATROL	344.268	-	8.038	14.496
TAHUN 2017	2.605.710	29.520	151.660	325.750
TAHUN 2016	2.591.500	29.520	145.650	360.810
TAHUN 2015	2.654.510	14.760	143.430	317.040

Sumber/Source : Dinas Peternakan dan Kesehatan Hewan Kabupaten Indramayu

5.5 Perikanan

BANYAKNYA NELAYAN MENURUT STATUS NELAYAN

Tabel : 5.5.1
Table

DI KABUPATEN INDRAMAYU TAHUN 2017
Number of Fisherman by Job Status and
in Indramayu 2017

KECAMATAN	STATUS NELAYAN		JUMLAH
	Pemilik (RTP)	Buruh (RTBP)	Pemilik (RTP)
(1)	(2)	(3)	(4)
010 HAURGEULIS	-	-	-
011 GANTAR	-	-	-
020 KROYA	-	-	-
030 GABUSWETAN	-	-	-
040 CIKEDUNG	-	-	-
041 TERISI	-	-	-
050 LELEA	-	-	-
060 BANGODUA	-	-	-
061 TUKDANA	-	-	-
070 WIDASARI	-	-	-
080 KERTASEMAYA	-	-	-
081 SUKAGUMIWANG	-	-	-
090 KRANGKENG	-	-	-
100 KARANGAMPEL	161	773	934
101 KEDOKANBUNDER	-	0	0
110 JUNTINYUAT	833	7393	8226
120 SLIYEG	-	0	0
130 JATIBARANG	-	0	0
140 BALONGAN	218	1058	1276
150 INDRAMAYU	1643	8130	9773
160 SINDANG	185	791	976
161 CANTIGI	451	1948	2399
162 PASEKAN	344	1421	1765
170 LOHBENER	47	183	230
171 ARAHAN	27	68	95
180 LOSARANG	311	1526	1837
190 KANDANGHAUR	1512	9670	11182
200 BONGAS	-	0	0
210 ANJATAN	-	0	0
220 SUKRA	162	790	952
221 PATROL	173	847	1020
TAHUN 2017	6.067	34.598	40.665
TAHUN 2016	6,067	34,598	40,665
TAHUN 2015	6,067	34,588	40,655

Sumber/Source : Dinas Perikanan dan Kelautan Kabupaten Indramayu

**BANYAKNYA ALAT PENANGKAP IKAN BERDASAR JENIS ALAT
DI KABUPATEN INDRAMAYU TAHUN 2017**

Tabel
Table : 5.5.2

*Number of Fishery Catching Device by Device Type
in Indramayu 2017*

KECAMATAN	JENIS ALAT					
	Payang	Dogol	Pukat Pantai	Pukat Cincin	J. Ing. Hanyut	J. Ing. Lingkar
(1)	(2)	(3)	(4)	(5)	(6)	(7)
010 HAURGEULIS	-	-	-	-	-	-
011 GANTAR	-	-	-	-	-	-
020 KROYA	-	-	-	-	-	-
030 GABUSWETAN	-	-	-	-	-	-
040 CIKEDUNG	-	-	-	-	-	-
041 TERISI	-	-	-	-	-	-
050 LELEA	-	-	-	-	-	-
060 BANGODUA	-	-	-	-	-	-
061 TUKDANA	-	-	-	-	-	-
070 WIDASARI	-	-	-	-	-	-
080 KERTASEMAYA	-	-	-	-	-	-
081 SUKAGUMIWANG	-	-	-	-	-	-
090 KRANGKENG	-	-	-	-	-	-
100 KARANGAMPEL	38	-	-	8	29	-
101 KEDOKANBUNDER	-	-	-	-	-	-
110 JUNTINYUAT	399	57	85	84	284	-
120 SLIYEG	-	-	-	-	-	-
130 JATIBARANG	-	-	-	-	-	-
140 BALONGAN	-	-	-	-	240	-
150 INDRAMAYU	7	-	113	7	1271	-
160 SINDANG	-	-	-	-	206	-
161 CANTIGI	-	-	217	7	57	-
162 PASEKAN	-	-	-	-	364	-
170 LOHBENER	-	-	-	-	-	-
171 ARAHAN	-	-	-	-	27	-
180 LOSARANG	-	-	246	-	88	-
190 KANDANGHAUR	21	190	539	105	506	-
200 BONGAS	-	-	-	-	-	-
210 ANJATAN	-	-	-	-	-	-
220 SUKRA	-	-	-	-	177	-
221 PATROL	-	-	-	-	115	-
TAHUN 2017	465	247	1,200	211	3,364	-
TAHUN 2016	465	247	1,200	211	3,364	-
TAHUN 2015	447	230	1,170	186	3,242	-

Sumber/Source : Dinas Perikanan dan Kelautan Kabupaten Indramayu

Tabel
Table : 5.5.2

LANJUTAN
Continued

KECAMATAN	JENIS ALAT					JUMLAH
	J. Kelitik	Bubu	Pancing	Sero	Alat Lainnya	
(1)	(8)	(9)	(10)	(11)	(12)	(13)
010 HAURGEULIS	-	-	-	-	-	-
011 GANTAR	-	-	-	-	-	-
020 KROYA	-	-	-	-	-	-
030 GABUSWETAN	-	-	-	-	-	-
040 CIKEDUNG	-	-	-	-	-	-
041 TERISI	-	-	-	-	-	-
050 LELEA	-	-	-	-	-	-
060 BANGODUA	-	-	-	-	-	-
061 TUKDANA	-	-	-	-	-	-
070 WIDASARI	-	-	-	-	-	-
080 KERTASEMAYA	-	-	-	-	-	-
081 SUKAGUMIWANG	-	-	-	-	-	-
090 KRANGKENG	-	-	-	-	-	-
100 KARANGAMPEL	-	-	-	-	143	218
101 KEDOKANBUNDER	-	-	-	-	-	-
110 JUNTINYUAT	203	-	-	-	58	1.170
120 SLIYEG	-	-	-	-	-	-
130 JATIBARANG	-	-	-	-	-	-
140 BALONGAN	-	-	-	-	39	279
150 INDRAMAYU	179	133	87	57	365	2.219
160 SINDANG	-	-	-	-	36	242
161 CANTIGI	383	-	33	971	265	1.924
162 PASEKAN	22	-	62	-	41	489
170 LOHBENER	51	-	22	26	63	162
171 ARAHAN	-	-	-	15	25	67
180 LOSARANG	59	-	-	-	29	422
190 KANDANGHAUR	97	-	64	9	318	1.849
200 BONGAS	-	-	-	-	-	-
210 ANJATAN	-	-	-	-	-	-
220 SUKRA	125	-	-	-	51	353
221 PATROL	55	-	-	-	38	208
TAHUN 2017	1,174	133	268	1,078	1,462	9.602
TAHUN 2016	1,174	133	268	1,078	1,462	9.602
TAHUN 2015	1107	129	235	1045	1,326	5.275

Sumber/Source : Dinas Perikanan dan Kelautan Kabupaten Indramayu

Tabel
Table : 5.5.3

**JUMLAH JENIS KAPAL PENANGKAP IKAN
DI KABUPATEN INDRAMAYU TAHUN 2017**
*Number of device motor type
in Indramayu Regency 2017*

	KECAMATAN	JENIS KAPAL PENANGKAP IKAN		JUMLAH
		MOTOR TEMPEL < 10GT	KAPAL MOTOR > 10GT	
	(1)	(2)	(3)	(4)
010	HAURGEULIS	-	-	-
011	GANTAR	-	-	-
020	KROYA	-	-	-
030	GABUSWETAN	-	-	-
040	CIKEDUNG	-	-	-
041	TERISI	-	-	-
050	LELEA	-	-	-
060	BANGODUA	-	-	-
061	TUKDANA	-	-	-
070	WIDASARI	-	-	-
080	KERTASEMAYA	-	-	-
081	SUKAGUMIWANG	-	-	-
090	KRANGKENG	-	-	-
100	KARANGAMPEL	149	2	151
101	KEDOKANBUNDER	-	-	-
110	JUNTINYUAT	764	363	1.127
120	SLIYEG	-	-	-
130	JATIBARANG	-	-	-
140	BALONGAN	211	-	211
150	INDRAMAYU	866	493	1.359
160	SINDANG	178	-	178
161	CANTIGI	445	-	445
162	PASEKAN	337	-	337
170	LOHBENER	37	-	37
171	ARAHAN	17	-	17
180	LOSARANG	306	-	306
190	KANDANGHAUR	1.293	276	1.569
200	BONGAS	-	-	-
210	ANJATAN	-	-	-
220	SUKRA	157	-	157
221	PATROL	165	-	165
TAHUN 2017		4.925	1.134	6.059
TAHUN 2016		4.925	1.134	6.059
TAHUN 2015		4.925	1.134	6.059

Sumber/Source : Dinas Perikanan dan Kelautan Kabupaten Indramayu

Tabel
Table : 5.5.4

**PRODUKSI IKAN LAUT (SEGAR) DIRINCI PER BULAN
DI KABUPATEN INDRAMAYU TAHUN 2017**
*Fresh Fish (From Sea)Product
By Month in Indramayu 2017*

KECAMATAN	Jumlah Produksi (Ton)	Nilai Produksi (rupiah)
(1)	(2)	(3)
JANUARI	9.501,83	138.023.726
FEBRUARI	9.782,11	133.864.386
MARET	12.239,05	157.996.678
APRIL	11.520,47	140.529.190
M E I	10.044,66	151.314.755
JUNI	8.572,05	108.265.868
JULI	2.267,53	237.424.072
AGUSTUS	7.842,82	149.414.470
SEPTEMBER	20.044,57	198.883.648
OKTOBER	11.777,31	343.937.479
NOPEMBER	19.389,25	298.978.614
DESEMBER	11.731,84	316.667.108
TAHUN 2017	139.713,49	2.375.299.996,36
TAHUN 2016	139,048,57	2,413,781,346.31
TAHUN 2015	136,091,48	2,463,664,321.62

Sumber/Source : Dinas Perikanan dan Kelautan Kabupaten Indramayu

**PRODUKSI IKAN MENURUT JENIS DAN ALAT PENANGKAP IKAN
DI KABUPATEN INDRAMAYU TAHUN 2017**
*Fish Product by Type and Catching Device fish
in Indramayu 2017*

Tabel
Table : 5.5.5

JENIS IKAN	JENIS ALAT					
	Payang	Dogol	Pukat Pantai	Pukat Cincin	Jaring Insang Hanyut	Jaring Insang Lingkar
(1)	(2)	(3)	(4)	(5)	(6)	(7)
Manyung	-	-	-	937,26	-	-
Selar	545,28	-	11,13	-	-	-
Layang	-	-	12,76	-	-	-
Bawal Hitam	528,11	-	-	-	1.760,35	880,18
Bawal Putih	5,18	-	-	-	233,11	20,72
Kakap Putih	-	-	15,83	-	221,60	-
Tembang	29,26	-	5,85	76,07	87,78	-
Lemuru	-	-	-	-	-	-
Ikan Lidah	-	-	-	-	-	-
Teri	6,24	-	56,12	-	12,47	-
Ikan Terbang	-	-	-	-	-	-
Peperek	2.197,32	11.719,06	439,46	-	-	-
Kakap Merah	-	-	-	-	4.511,21	-
Belanak	-	-	-	-	-	92,09
kuniran	-	414,91	-	-	1.161,74	-
Kuro	-	-	-	-	-	-
Kurao	0,58	-	-	-	8,63	-
Talang-talang	0,58	-	-	-	-	-
Tiga Waja	-	58,52	35,11	-	117,04	-
Kembung	225,93	5.196,06	1,85	288,97	-	-
Tengiri	1.254,97	-	478,66	573,15	6.093,04	4.290,37
Tongkol	2.522,26	-	735,00	847,21	16.120,22	-
Krapu	-	-	-	-	-	-
Layur	150,26	8,66	7,47	-	-	-
Cucut	-	501,98	-	-	1.401,56	-
Pari	-	61,20	-	-	155,00	-
Ikan Lainnya	697,99	-	206,02	350,05	5.041,69	-
Udang Dogol	-	-	3,65	-	-	-
Udang Jebrung	-	-	3,35	-	-	-
Udang Lainnya	-	2.281,41	36,33	-	-	-
Kepiting	-	-	-	-	-	-
Rajungan	-	-	-	-	-	-
Cumi	-	-	85,58	17,77	-	-
Sotong	-	333,64	38,66	-	-	-
Jumlah	8.163,94	20.575,43	2.172,84	3.090,48	36.925,45	5.283,37

Sumber/Source : Dinas Perikanan dan Kelautan Kabupaten Indramayu

Tabel
Table : 5.5.5Lanjutan
Continued

JENIS IKAN	JENIS ALAT							Jumlah
	Jaring Kelitik	Jaring Insang Tetap	Bubu	Pancing	Sero	Jaring Cumi	Alat Lainnya	
(1)	(8)	(9)	(10)	(11)	(12)	(13)	(14)	(15)
Manyung	-	-	-	7.029,42	-	-	1.405,88	9.372,56
Selar	-	-	-	-	-	-	-	5,41
Layang	169,51	-	-	-	-	-	-	182,27
Bawal Hitam	-	-	-	-	-	-	352,07	3.520,71
Bawal Putih	-	-	-	-	-	-	-	259,02
Kakap Putih	-	-	-	-	-	-	79,14	316,58
Tembang	351,11	-	-	-	-	-	35,11	585,19
Lemuru	-	-	-	-	-	-	-	-
Ikan Lidah	-	-	-	-	-	-	57,56	57,56
Teri	-	-	-	-	-	-	49,88	124,71
Ikan Terbang	-	-	-	-	-	-	-	-
Peperek	-	-	-	-	-	-	292,98	14.648,83
Kakap Merah	-	-	-	237,43	-	-	-	4.748,64
Belanak	-	-	-	-	-	-	61,40	153,49
kuniran	-	-	-	-	-	-	82,98	1.659,62
Kuro	-	-	-	-	-	-	-	-
Kurao	0,38	-	-	-	-	-	-	9,59
Talang-talang	-	-	-	-	-	-	56,98	57,56
Tiga Waja	877,78	-	-	-	-	-	81,93	1.170,37
Kembung	2,34	-	-	-	-	-	50,37	5.765,52
Tengiri	555,55	-	-	-	-	-	549,27	13.795,03
Tongkol	-	-	-	-	-	-	717,28	20.941,97
Krapu	-	-	-	-	-	-	-	-
Layur	-	-	-	-	-	-	73,44	239,83
Cucut	-	-	-	34,95	-	-	104,86	2.043,35
Pari	-	-	-	-	-	-	62,00	278,20
Ikan Lainnya	275,30	-	-	-	-	-	220,94	6.791,99
Udang Dogol	-	-	-	-	-	-	52,29	57,56
Udang Jebrung	1,93	-	-	-	-	-	276,99	57,56
Udang Lainnya	5,03	-	-	-	-	-	-	2.599,76
Kepiting	9,59	-	-	-	-	-	-	9,59
Rajungan	53,11	-	522,48	-	-	-	45,75	575,59
Cumi	-	-	-	-	220,48	4.283,13	-	4.652,70
Sotong	-	-	-	-	328,00	-	-	700,30
Jumlah	2.301,63	-	522,48	7.301,8	548,48	4.283,13	4.763,02	95.932,06

Sumber/Source : Dinas Perikanan dan Kelautan Kabupaten Indramayu

Tabel
Table : 5.5.6

**BANYAKNYA PEDAGANG PENGEPUK IKAN BERDASAR JENIS
 DAN KECAMATAN DI KABUPATEN INDRAMAYU TAHUN 2017**
*Number of Fish Trader by Fish Type and
 By Districts in Indramayu 2017*

KECAMATAN	JENIS IKAN				JUMLAH PEDAGANG
	Ikan Es esan	Ikan Asin	Ikan Pindang	Terasi	
(1)	(2)	(3)	(4)	(5)	(6)
010. HAURGEULIS	5	1	-	-	6
011. GANTAR	-	-	-	-	-
020. KROYA	3	-	-	-	3
030. GABUSWETAN	-	1	-	-	1
040. CIKEDUNG	-	-	-	-	-
041. TERISI	-	1	-	-	1
050. LELEA	5	-	-	-	5
060. BANGODUA	-	-	-	-	-
061. TUKDANA	-	-	-	-	-
070. WIDASARI	3	-	-	-	3
080. KERTASEMAYA	-	-	-	-	-
081. SUKAGUMIWANG	3	-	-	4	7
090. KRANGKENG	11	10	8	-	29
100. KARANGAMPEL	9	-	-	-	9
101. KEDOKANBUNDER	-	2	14	12	28
110. JUNTINYUAT	46	32	30	5	113
120. SLIYEG	3	-	-	-	9
130. JATIBARANG	8	5	2	-	15
140. BALONGAN	48	26	21	25	120
150. INDRAMAYU	27	27	17	12	83
160. SINDANG	30	18	19	25	92
161. CANTIGI	5	8	-	-	13
162. PASEKAN	24	21	10	8	63
170. LOHBENER	15	11	13	2	41
171. ARAHAN	36	16	8	7	67
180. LOSARANG	46	41	14	12	113
190. KANDANGHAUR	27	43	10	3	83
200. BONGAS	4	1	-	-	5
210. ANJATAN	22	12	5	5	44
220. SUKRA	14	4	-	-	18
221. PATROL	8	4	-	-	12
TAHUN 2017	402	284	171	120	977
TAHUN 2016	402	284	171	120	977

Sumber/Source : Dinas Perikanan dan Kelautan Kabupaten Indramayu

5.6 Kehutanan

Tabel : 5.6.1
Table

**REALISASI PEMBUATAN PERSEMAIAN MENURUT JENIS TANAMAN
DAN WILAYAH BKPH DI KPH KABUPATEN INDRAMAYU TAHUN 2017**
*Plant Nursery Realization by Type of Plant
By Forest Area Under KPH Indramayu 2017*

B K P H	JENIS TANAMAN					
	Jati		Mindi		Kayu Putih	
	Luas (Ha)	Bibit (pohon)	Luas (Ha)	Bibit (pohon)	Luas (Ha)	Bibit (pohon)
-1	-2	-3	-4	-5	-6	-7
010. CIKAWUNG	-	-	-	-	-	-
020. PLOSOKEREP	-	-	-	-	1.242	993.343
030. HAURGEULIS	-	-	-	-	-	-
040. S A N C A	1.190	475.881	-	-	-	-
050. JATIMUNGGUL	-	-	-	-	-	-
060. INDRAMAYU	-	-	-	-	-	-
TAHUN 2017	1.190	475.881	0	0	1.242	993.343
TAHUN 2016	0,581	232.451	0	0	1.005	804.156
TAHUN 2015	138	551.932	0	0	3.951	3.160.214

Sumber : Perum Perhutani K P H Indramayu

Catatan : BKPH = Bagian Kesatuan Pemangku Hutan

Tabel
: 5.6.1
Table

LANJUTAN
Continued

B K P H	JENIS TANAMAN								
	Sengon		Acasia Mangium		Randu		Kesambi		
	Luas (Ha)	Bibit (pohon)	Luas (Ha)	Bibit (pohon)	Luas (Ha)	Bibit (Pohon)	Luas (Ha)	Bibit (pohon)	
(1)	(2)	(3)	(4)	(5)	(6)	(7)	(8)	(9)	
010. CIKAWUNG	-	-	-	-	-	-	-	-	-
020. PLOSOKEREP	-	-	-	-	0,039	31.073	-	-	-
030. HAURGEULIS	0,002	1.369	0,007	5.324	-	-	-	-	
040. S AN C A	-	-	-	-	-	-	0,059	47.750	
050. JATIMUNGGUL	-	-	-	-	-	-	-	-	
060. INDRAMAYU	-	-	-	-	-	-	-	-	
TAHUN 2017	0,002	1.369	0,007	5.324	0,039	31.073	0,059	47.750	
TAHUN 2016	0	0	0,007	5.328	0	0	0	0	
TAHUN 2015	0	0	117	93.795	0	0	0	0	

Sumber : Perum Perhutani K P H Indramayu

Catatan : BKPH = Bagian Kesatuan Pemangku Hutan

Tabel
Table : 5.6.2

**REALISASI PENANAMAN HUTAN MENURUT JENIS TANAMAN
DAN WILAYAH BKPH DI KPH KABUPATEN INDRAMAYU TAHUN 2017**
*Plant Reforestation Realization by Type of Plant
By Forest Area Under KPH Indramayu 2017*

B K P H	JENIS TANAMAN							
	Jati (Ha)	Kayu Putih (Ha)	Mindi (Ha)	Bako- bako (Ha)	Ac. Mangium (Ha)	Randu (Ha)	Nyampl ung (Ha)	Kesambi (Ha)
(1)	(2)	(3)	(4)	(5)	(6)	(7)	(8)	(9)
010. CIKAWUNG	-	-	-	-	-	-	-	-
020. PLOSOKEREP	-	-	-	-	-	-	-	-
030. HAURGEULIS	24,2	2,50	-	-	-	-	-	-
040. S A N C A	146,85	205,15	-	-	-	-	-	-
050. JATIMUNGGUL	18	-	-	-	-	-	-	-
060. INDRAMAYU	-	-	-	-	-	-	-	-
TAHUN 2017	189,05	207,65	0	0	0	0	0	0
TAHUN 2016	33,00	34,80	0	0	0	0	0	0
TAHUN 2015	38.350	341.970	0	0	79.400	0	0	0

Sumber : Perum Perhutani K P H Indramayu

Catatan : BKPH = Bagian Kesatuan Pemangku Hutan

Tabel
Table : 5.6.3

**REALISASI PRODUKSI KAYU JATI MENURUT JENIS PENGGUNAAN
 DAN WILAYAH BKPH DI KPH KABUPATEN INDRAMAYU TAHUN 2017**
*Hardwood Production Realization by Type of Application
 By Forest Area Under KPH Indramayu 2017*

B K P H	JENIS PENGGUNAAN	
	Kayu Perkakas (m ³)	Kayu Bakar (m ³)
(1)	(2)	(3)
010. CIKAWUNG	-	-
020. PLOSOKEREP	-	-
030. HAURGEULIS	2.517.847	-
040. S A N C A	486.480	-
050. JATIMUNGGUL	-	-
060. INDRAMAYU	-	-
TAHUN 2017	3.004.327	0
TAHUN 2016	2.289.732	0
TAHUN 2015	2.711.920	30

Sumber : Perum Perhutani K P H Indramayu

Catatan : BKPH = Bagian Kesatuan Pemangku Hutan

Tabel : 5.6.4
 Table

**REALISASI PRODUKSI KAYU JATI MENURUT JENIS PENGGUNAAN
 DAN JENIS TEBANGAN DI KPH KABUPATEN TAHUN 2017**
*Hardwood Production Realization by Type of Application
 And Type of Forest Extraction Tiimber in KPH Indramayu 2017*

JENIS TEBANGAN	KAYU PERKAKAS		KAYU BAKAR	
	Satuan	Banyaknya	Satuan	Banyaknya
(1)	(2)	(3)	(4)	(5)
010. TEBANGAN A	M ³	941.646	-	-
020. TEBANGAN B	M ³	1.576.201	-	-
020. TEBANGAN B Nakap	M ³	486.480	-	-
030. TEBANGAN D	-	-	-	-
040. TEBANGAN E - Suplisi	-	-	-	-
TAHUN 2017	M³	3.004.327	0	0
TAHUN 2016	M³	2.289.732	0	0
TAHUN 2015	M³	2.711.192	0	0

Sumber : Perum Perhutani K P H Indramayu

Catatan : BKPH = Bagian Kesatuan Pemangku Hutan

Tabel
Table : 5.6.5

**REALISASI PRODUKSI KAYU RIMBA MENURUT JENIS PENGGUNAAN
DAN WILAYAH BKPH DI KPH KABUPATEN INDRAMAYU TAHUN 2017**
*Non Hardwood Production Realization by Type of Application
By Forest Area Under KPH Indramayu 2017*

B K P H	JENIS PENGGUNAAN	
	Kayu Perkakas (m ³)	Kayu Bakar (m ³)
(1)	(2)	(3)
010. CIKAWUNG	-	-
020. PLOSOKEREP	-	-
030. HAURGEULIS	2.650	-
040. S AN C A	-	-
050. JATIMUNGGUL	-	-
060. INDRAMAYU	-	-
TAHUN 2017	2.650	0
TAHUN 2016	12.930	0
TAHUN 2015	435,26	0

Sumber : Perum Perhutani K P H Indramayu

Catatan : BKPH = Bagian Kesatuan Pemangku Hutan

Tabel
Table : 5.6.6

**REALISASI PRODUKSI KAYU RIMBA MENURUT JENIS PENGGUNAAN
DAN JENIS TEBANGAN DI KPH KABUPATEN INDRAMAYU TAHUN 2017**
*Non Hardwood Production Realization by Type of Application
And Type of Forest Extraction Timber in KPH Indramayu 2017*

JENIS TEBANGAN	KAYU PERKAKAS		KAYU BAKAR	
	Satuan	Banyaknya	Satuan	Banyaknya
(1)	(2)	(3)	(4)	(5)
010. TEBANGAN A	M ³	2.650	-	-
020. TEBANGAN B	-	-	-	-
030. TEBANGAN D	-	-	-	-
040. TEBANGAN E	-	-	-	-
TAHUN 2017	M³	2.650	0	0
TAHUN 2016	M³	12,93	0	0
TAHUN 2015	M³	435.260	SM	0

Sumber : Perum Perhutani K P H Indramayu

Catatan : BKPH = Bagian Kesatuan Pemangku Hutan

Tabel
Table : 5.6.7

**REALISASI PRODUKSI NON KAYU KPH MENURUT JENIS PRODUKSI
DAN SATUAN DI KPH KABUPATEN INDRAMAYU TAHUN 2017**
*Non Wood Production Realization by Type of Product and
By Units in Indramayu Regency 2017*

JENIS PRODUKSI	SATUAN	BANYAKNYA
(1)	(2)	(3)
DAUN KAYU PUTIH	Kg	6.273.887
G A R A M	Kg	36.090
P A D I	Kg	5.391.454
I K A N	Kg	2.214.000
MANGGA	-	-
JERUK	-	-
BIBIT JATI	-	-
BIBIT KAYU PUTIH	-	-

Sumber : Perum Perhutani K P H Indramayu

Catatan : BKPH = Bagian Kesatuan Pemangku Hutan

Tabel
Table : 5.6.8

**REALISASI PENDAPATAN DARI SUB SEKTOR KEHUTANAN DAN PERBURUAN
MENURUT JENIS HASIL HUTAN DI KPH KABUPATEN INDRAMAYU TAHUN 2017**
*Yield Realization from Forestry and Hunt Sub Sector
By Type of Commodity in KPH Indramayu Regency 2017*

JENIS HASIL HUTAN	SATUAN	BANYAKNYA	NILAI (Rp)
(1)	(2)	(3)	(4)
1. KAYU PERKAKAS JATI	-	-	-
2. KAYU PERKAKAS RIMBA	-	-	-
3. KAYU BAKAR JATI	-	-	-
4. KAYU BAKAR RIMBA	-	-	-
5. MINYAK KAYU PUTIH	-	-	-
6. G A R A M	Kg	36.090	7.450.000
7. P A D I	Kg	5.391.454	179.789.250
8. I K A N	Kg	2.214.000	121.477.500
9. MANGGA	-	-	-
10. JERUK	-	-	-
11. SORGUM	-	-	-
12. BIBIT JATI	-	-	-
13. BIBIT KAYU PUTIH	-	-	-
14. TEBU	-	-	-

Sumber : Perum Perhutani K P H Indramayu

Catatan : BKPH = Bagian Kesatuan Pemangku Hutan

Halaman ini sengaja
dikosongkan

<https://indramayukab.bps.go.id>



BAB
06

**PERINDUSTRIAN
DAN
PERDAGANGAN**

*INDUSTRY
AND
TRADING*

Halaman ini sengaja
dikosongkan

<https://indramayuka.bps.go.id>

6.1 Industri dan Perdagangan

Berdasarkan data dari Dinas Koperasi, UKM, Perindustrian dan Perdagangan jumlah koperasi di Kabupaten Indramayu pada tahun 2017 sebanyak 1.034. koperasi dengan jumlah anggota sebanyak 135.528 anggota dan total asset sebesar Rp. 688.489.662 .

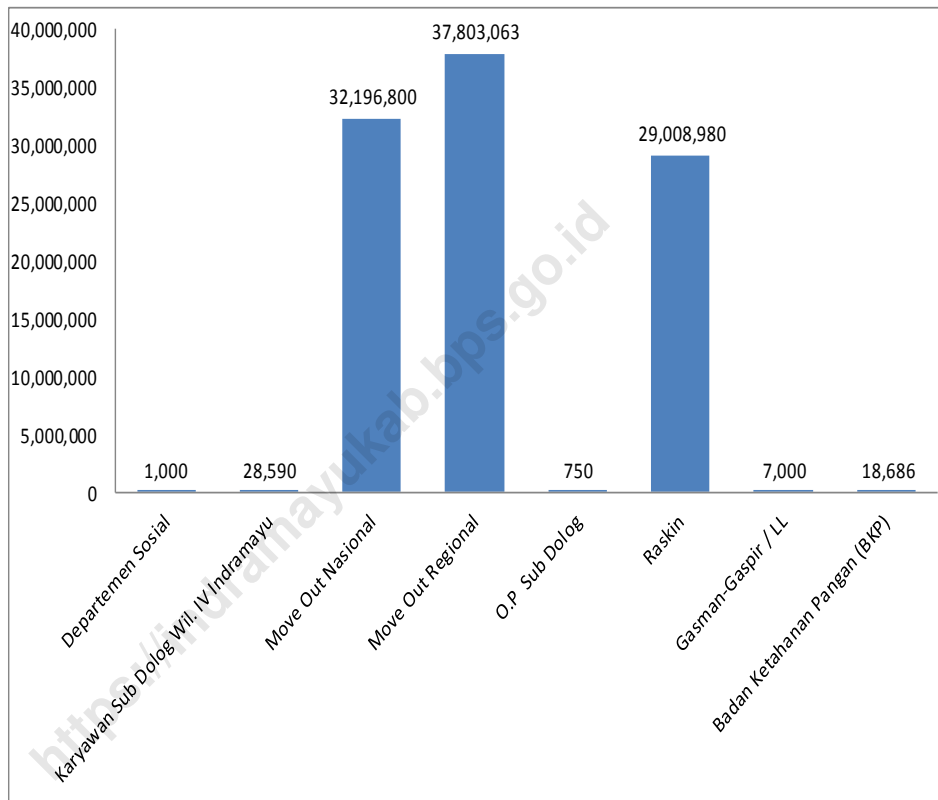
6.1 Industry and Trading

Based on data from Dinas Koperasi, UKM, Perindustrian dan Perdagangan number of co-operations in Indramayu Regency at 2017 is 1.034 co-operations with 135.528 members and assets total Rp. 688.489.662,-

<https://indramayukab.bps.go.id>

Gambar
Figure : 6.1

**REALISASI PENGADAAN BERAS MELALUI KOPERASI/LSM, NON KUD, SATGAS
PERUM BULOG DIVRE IV INDRAMAYU TAHUN 2017**
*Rice Provisioning Realization by Cooperative, NGO, Non KUD and Task Force
Of PT BULOG Regional Division IV Indramayu 2017*



Tabel
Table : 6.2

**JUMLAH KOPERASI, ANGGOTA, SIMPANAN DAN KONDISI KEUANGAN
MENURUT JENIS KOPERASI DI KABUPATEN INDRAMAYUTAHUN 2017**
*Number of Cooperative, Deposits and Financial Condition
by Type of cooperative in Indramayu Regency 2017*

JENIS KOPERASI	Jumlah Koperasi	Banyak Anggota	Modal Sendiri (000 rupiah)	Modal Luar (000 rupiah)	Total Aset (000 rupiah)
(1)	(2)	(3)	(4)	(5)	(6)
1 KUD Pangan	43	58.132	5.704.677	23.151.530	28.856.208
2 KUD Mina	11	2.341	57.495.593	23.913.562	81.409.155
3 KPRI	78	12.127	97.300.940	84.598.522	181.899.462
4 Koperasi Karyawan	58	4.476	25.081.152	26.165.555	51.246.707
5 Koppontren	75	3.594	1.113.603	4.473.597	5.587.200
6 Kop. Tani/Hasil Hutan	113	5.734	3.385.495	13.281.472	16.666.968
7 Kop. Serba Usaha	326	15.784	48.028.838	60.447.982	108.476.820
8 Kop. BKMT/BMT	23	1.946	4.207.596	15.842.510	20.050.106
9 Kop. Pedagang Kecil	30	1.089	90.294	152.620	242.914
10 Kop. Peternakan	9	657	132.530	31.750	164.280
11 Kop. Distr Barang/Jasa/Pro	109	2.194	8.873.047	2.205.862	11.078.909
12 Koperasi Pasar	43	1.544	225.465	432.656	658.121
13 Kop. Yayasan/PUI	10	467	127.543	193.997	321.540
14 KSP dan Jasa	45	604	34.597.398	106.117.223	140.714.621
15 Kop. Kerajinan Rakyat	9	458	427.489	588.640	1.016.129
16 Kop. Pemuda/Wanita	37	3.384	6.432.467	7.127.146	13.559.613
17 Koperasi Pensiunan	7	1.290	573.383	763.787	1.337.170
18 Koperasi TNI/Polri	2	1.710	13.068.009	1.489.642	14.557.651
19 Koperasi Sekunder	6	11.164	6.684.840	3.961.250	10.646.090
Jumlah	1034	135.528	313.550.359	374.939.303	688.489.662

Sumber/Source : Dinas Koperasi, UKM, Perindustrian dan Perdagangan Kabupaten Indramayu

Tabel : 6.4.1 **BANYAKNYA PENGELUARAN BERAS OLEH BULOG DIVRE III**
MENURUT JENIS PENERIMA DI KABUPATEN INDRAMAYU TAHUN 2017
Number of Rice Dismissal of PT BULOG Regional Division IV
By Receiver Category in Indramayu Regency 2017

PENERIMA	BANYAKNYA (KG)
(1)	(2)
01. TNI AD dan keluarganya	-
02. POLRI dan keluarganya	-
03. PNS Pusat dan keluarganya	-
04. PNS Otonom dan keluarganya	-
05. Departemen Sosial	1,000
06. Karyawan Sub Dolog Wil. IV Indramayu	28,590
07. Move Out Nasional	32,196,800
08. Move Out Regional	37,803,063
09. O.P Sub Dolog	750
10. O.P Bulog	-
11. BTW / LP Indramayu	-
12. P.N Pertamina	-
13. Zakat Fitrah	-
14. Raskin	29,008,980
15. Penggunaan Cadangan Beras Pemerintah (CBP)	-
16. Gasman-Gaspir / LL	7,000
17. Badan Ketahanan Pangan (BKP)	18,686
18. Penjualan Beras Pasaran Umum / OPM	-
TAHUN 201	99,064,869

Sumber/Source : Perum. Bulog Sub Divre Wilayah III Indramayu

Tabel
Table : 6.4.2

**REALISASI PENGADAAN BERAS MELALUI KOPERASI/LSM, NON KUD, SATGAS
PERUM BULOG DIVRE IV INDRAMAYU TAHUN 2017**

*Rice Provisioning Realization by Cooperative, NGO, Non KUD and Task Force
Of PT BULOG Regional Disivision IV Indramayu 2017*

BULAN	MITRA KERJA		UPGB		SATGAS	
	BRUTO	NETTO	BRUTO	NETTO	BRUTO	NETTO
(1)	(2)	(3)	(4)	(5)	(6)	(7)
JANUARI	-	-	-	-	9,859.85	9,850.00
PEBRUARI	4,313,659.35	4,309,350.00	-	-	635,785.15	635,150.00
M A R E T	12,556,744.20	12,544,200.00	-	-	1,551,550.00	1,550,000.00
A P R I L	7,662,855.20	7,655,200.00	-	-	2,411,709.30	2,409,300.00
M E I	3,332,278.95	3,328,950.00	-	-	2,074,322.25	2,072,250.00
J U N I	2,740,687.95	2,737,950.00	-	-	2,414,512.10	2,412,100.00
J U L I	5,203,177.98	5,197,980.00	-	-	4,696,331.64	4,691,640.00
AGUSTUS	1,397,686.29	1,396,290.00	-	-	1,543,687.15	1,542,145.00
SEPTEMBER	1,507,250.75	1,505,745.00	-	-	889,999.11	889,110.00
OKTOBER	601,080.48	600,480.00	-	-	807,041.24	806,235.00
NOPEMBER	43,032.99	42,990.00	-	-	582,161.58	581,580.00
DESEMBER	-	-	-	-	116,116.00	116,000.00
TAHUN 2017		39,319,135.00	-	-	17,733,075.36	17,715,360.00

Sumber/Source : Perum. Bulog Sub Divre Wilayah III Indramayu

Tabel REALISASI PENGADAAN GABAH MELALUI KOPERASI/LSM, NON KUD, SATGAS
PT BULOG DIVRE IV INDRAMAYU TAHUN 2017
Table : 6.4.3 *Unhulled Paddy Provisioning Realization by Cooperative, NGO, Non KUD and Task Force*
Of PT BULOG Regional Division IV Indramayu 2017

BULAN	MITRA KERJA		UPGB		SATGAS	
	BRUTO	NETTO	BRUTO	NETTO	BRUTO	NETTO
(1)	(2)	(3)	(4)	(5)	(6)	(7)
JANUARI	-	-	-	-	-	-
PEBRUARI	-	-	-	-	-	-
M A R E T	30,030.00	30,000.00	-	-	-	-
A P R I L	60,060.00	60,000.00	-	-	-	-
M E I	90,090.00	90,000.00	-	-	-	-
J U N I	-	-	-	-	-	-
J U L I	-	-	-	-	-	-
AGUSTUS	-	-	-	-	-	-
SEPTEMBER	-	-	-	-	-	-
OKTOBER	-	-	-	-	-	-
NOPEMBER	-	-	-	-	-	-
DESEMBER	-	-	-	-	-	-
TAHUN 2017	180,180.00	180,000.00	-	-	-	-

Sumber/Source : Perum. Bulog Sub Divre Wilayah III



BAB

07

TRANSPORTASI
TRANSPORTATION

<https://indramayukab.bps.go.id>

Halaman ini sengaja
dikosongkan

Secara geografis Kabupaten Indramayu dilewati oleh Jalur Lintas Utara Pulau Jawa (Pantura). maka hal ini sangat menguntungkan Kabupaten Indramayu secara ekonomis, karena Pantura merupakan jalur distribusi utama di Pulau Jawa. Guna memetik keuntungan dari jalur distribusi tersebut tentulah sarana dan prasarana transportasi mutlak dibutuhkan.

7.1 Kondisi Jalan dan Jembatan

Sampai dengan Tahun 2017, panjang jalan di Kabupaten Indramayu sebesar 825.836. Dengan kondisi jalan di Kabupaten Indramayu dalam keadaan baik sepanjang 518.794 km, sedang 112.702 km, rusak ringan 90.911 km dan rusak berat 103.430 km.

Jumlah Jembatan sebanyak 345 buah dengan 328 dalam kondisi baik, 18 sedang, dan 8 rusak..

7.2 Angkutan Darat

Angkutan darat merupakan sarana utama yang ada di kabupaten Indramayu. Sampai dengan tahun 2017 mobil yang beroperasi di Kabupaten Indramayu berjumlah 43.485 unit. Yaitu terdiri dari 25.578 mobil penumpang, 17.107 mobil angkutan barang dan 800 mobil angkutan penumpang (BUS). Sedangkan sepeda motor di tahun 2017 tercatat sebanyak 530.547 unit.

Geographically Indramayu Regency was located along the main distribution path in northern part of Java (Pantura), this provides economical benefit for Indramayu Regency. To maximize the advantage from the distribution Path of course absolute transportation facilities and basic facilities is required.

7.1 Road and Bridge Condition

Up to Year 2017 condition road of Indramayu Regency in good condition reached 69,33 % and 1,30 % were severely damage, which means having a decrease degree of damage. While the 58,82 % recorded the previous year in good condition and 3,30 % severely damage.

The number of bridges with as many as 345 pieces, in good condition 91,59 % and 1,74 % severely damage.

7.2 Land transports

Land transport is the main transportation mode in Indramayu Regency. Up to the end of 2017, 43.485 unit vehicles operated in Indramayu Regency. Consisted of 25.578 privately owned cars, 17.107 public transportation cars and 800 cars for goods transport. While for motorcycle noted as 530.547 motorcycles.

Tertib lalu lintas akan meminimalisir terjadinya kecelakaan lalu lintas. Ditambah dengan kondisi pengemudi dan kendaraan memegang peranan yang tidak kalah penting dalam berkendara. Pada tahun 2017 tercatat sebanyak 506 korban meninggal dunia sedangkan tahun 2016 tercatat 895 korban meninggal dunia. Sementara kerugian material akibat kecelakaan mengalami kenaikan yaitu Rp. 1.886.300.000,- di tahun 2016 menjadi Rp. 971.450.000,- di tahun 2017.

7.3 Transportasi Laut

Keberadaan transportasi laut di Kabupaten Indramayu hingga sekarang masih terbatas pada model angkutan niaga dan perikanan. Dari data Kantor Pelabuhan Indramayu selama tahun 2017 tercatat sebanyak 1.450 unit kapal niaga yang berlabuh di Kabupaten Indramayu.

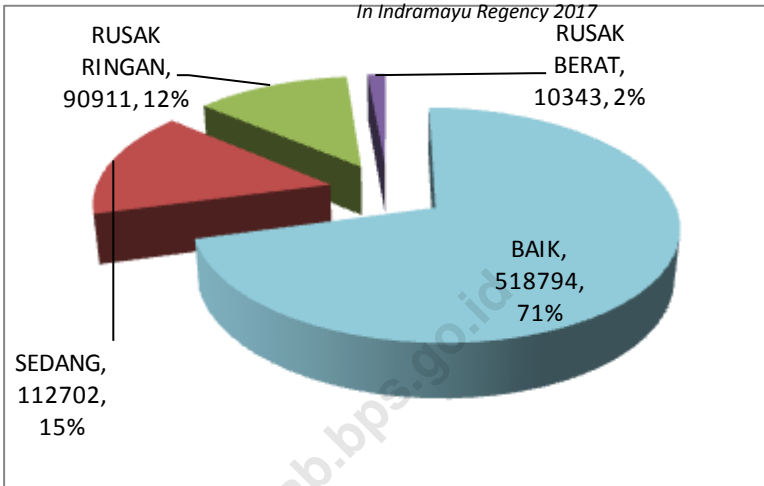
In order to minimize the number of traffic accidents, good traffic control and practice are required. Traffic accident data recorded in Indramayu Police Office work area increase compared to previous year. In 2017, 506 persons died from traffic accident while in 2016 the number was 895 persons, whereas accident lost increased in 2016 was equivalent to Rp. 1.886.300.000,- and in 2017 recorded at Rp. 971.450.000,-.

7.3 Sea Transportations

Sea transportation in Indramayu Regency was limited to commecial trade ships and fishery ships/boats. Data from the Office of Indramayu port during year 2017, 1.450 ships which 1.198 commercial trade ships landed in Indramayu port.

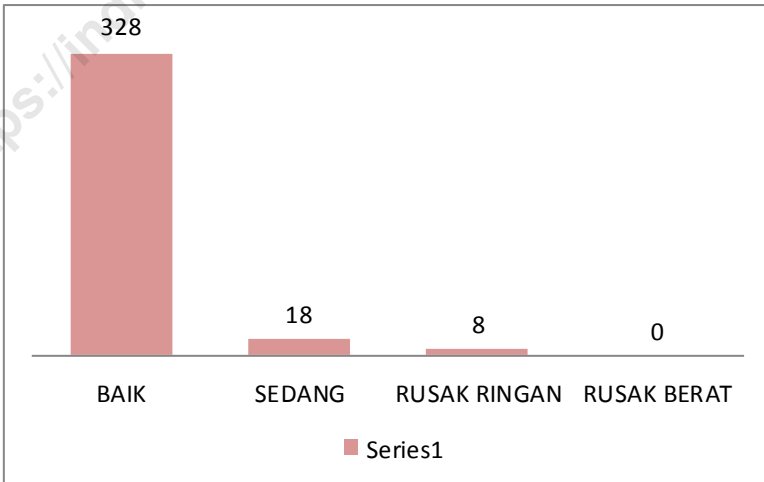
Gambar : 7.1
Figure

**DISTRIBUSI KONDISI JALAN
DI KABUPATEN INDRAMAYU TAHUN 2017**
*Distribution of Road by Condition
In Indramayu Regency 2017*



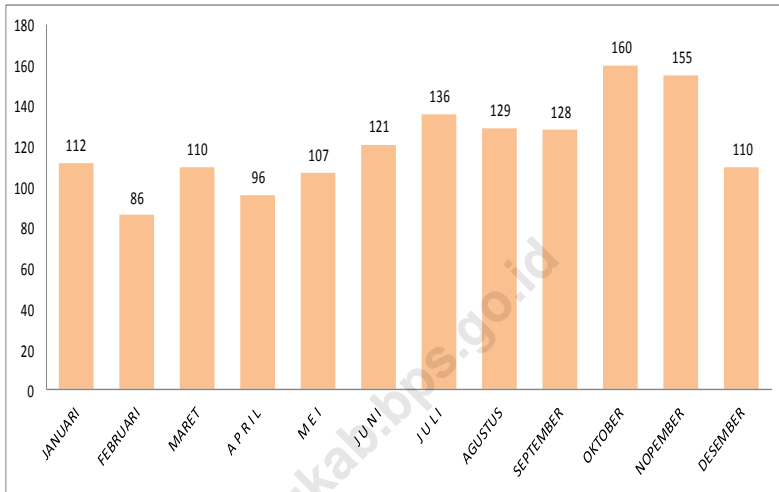
Gambar : 7.2
Figure

**JUMLAH JEMBATAN BERDASARKAN KONDISI
DI KABUPATEN INDRAMAYU TAHUN 2017**
*Number of Bridge by Condition
In Indramayu Regency 2017*



Gambar : 7.3
Figure

**DISTRIBUSI BANYAKNYA KAPAL YANG BEROPERASI
DI KABUPATEN INDRAMAYU TAHUN 2017**
*Distribution of Ship Operation by Month
In Indramayu Regency 2017*



7.1 Konsisi Infrastruktur

Tabel : 7.1.1
Table

**KONDISI JALAN BERDASARKAN NAMA RUAS JALAN
DI KABUPATEN INDRAMAYU TAHUN 2017**
*Condition of Road by Name of Road
In Indramayu Regency 2017*

NAMA RUAS JALAN	KONDISI				PANJANG JALAN (KM)
	BAIK	SEDANG	RUSAK RINGAN	RUSAK BERAT	
(1)	(2)	(3)			
I. JALAN LUAR KOTA IN- DRAMAYU	415.180	93.105	73.075	93.403	674.763
II. JALAN DALAM KOTA IN- DRAMAYU	76.724	18.345	14.101	8.887	118.056
III. JALAN DALAM KOTA JATI- BARANG	12.080	0,865	0,400	0,600	13.945
IV. JALAN DALAM KOTA HAURGEULIS	10.810	0	2.480	0,300	13.590
V. JALAN DALAM KOTA KA- RANGAMPEL	4	0,387	0,855	0,240	5.482
TOTAL JALAN KABUPATEN	518.794	112.702	90.911	103.430	825.836

Sumber/Source : Dinas Pekerjaan Umum dan Penataan Ruang Kabupaten Indramayu

Tabel
Table : 7.1.2

**PANJANG JALAN PROVINSI YANG ADA DI WILAYAH
KABUPATEN INDRAMAYU TAHUN 2017**
*Length of Road Provinces by Area
In Indramayu Regency 2017*

NAMA JALAN	PANJANG JALAN(KM)
(1)	(2)
1. JL. JEND A YANI (JATIBARANG)	0,23
2. JL. MAYOR DASUKI (JATIBARANG)	1.880
3. JL. IR SUTAMI	2.100
4. JL PEKANDANGAN—JATIBARANG	11.720
5. JL. KARANGAMPEL—JATIBARANG	17.400
6. JL. SILIWANGI (JATIBARANG)	0,430
7. JL. LETNAN JONI	1.750
8. JL. BTS MAJALENGKA/INDRAMAYU - JATIBARANG	17.610
9. JL. BTS SUMEDANG/INDRAMAYU-CIKAMURANG	0,610
10. JL. JANGGA-CIKAMURANG	34.980
11. JL. CIKAMURANG-BANTARWARU(BTS SUBANG/INDRAMAYU)	30.600
12. JL MUNDU GOPALA(MUNDU-BTS INDRAMAYU/CIREBON)	6.100
13. JL. PATROL-HAURGELIS-BANTARWARU	32.080
TOTAL JALAN PROVINSI	157.490

Sumber/Source : Dinas Pekerjaan Umum dan Penataan Ruang Kabupaten Indramayu

Tabel
Table : 7.1.3

**PANJANG JALAN NASIONAL YANG ADA DI WILAYAH
KABUPATEN INDRAMAYU TAHUN 2017**
*Length of Road National by Area
In Indramayu Regency 2017*

NAMA JALAN	PANJANG JALAN(KM)
(1)	(2)
1. JL. SAWO-LOHBENER	42.510
2. JL. LOHBENER-JATIBARANG	7.910
3. JL. JATIBARANG-LANGUT	8.150
4. JL BYPASS JATIBARANG	2.950
5. JL. JATIBARANG –BTS KAB CIREBON/INDRAMAYU(CADANG PINGGANG)	11.850
6. JL. BTS KAB INDRAMAYU/CRB(CADANG PINGGANG)-BTS KOTA PALIMANAN	16.170
7. JL. LOHBENER-BTS KOTA INDRAMAYU	6.090
8. JL. SOEKARNO-HATTA (INDRAMAYU)	1.660
9. JL. LINGKAR INDRAMAYU(INDRAMAYU)-KARANGAMPEL	9.750
10. JL. MULIA ASRI(INDRAMAYU)	9.830
11. JL. KARANGAMPEL-BTS KAB CIREBON/INDRAMAYU (SINGAKERTA)	9.920
12. JL BTS KAB CIREBON/INDRAMAYU(SINGAKERTA)-BTS KOTA CIREBON	17.900
TOTAL JALAN NASIONAL	144.690

Sumber/Source : Dinas Pekerjaan Umum dan Penataan Ruang Kabupaten Indramayu

Tabel
Table : 7.1.4

**KONDISI JEMBATAN BERDASARKAN JUMLAH DAN PANJANG
DI KABUPATEN INDRAMAYU TAHUN 2017**
*Condition of Bridge by Number and Length
In Indramayu Regency 2017*

KEADAAN	JUMLAH	PANJANG JEMBATAN(M)
(1)	(2)	(3)
I KONDISI JEMBATAN		
a. Baik	328	4.260,65
b. Sedang	18	252,20
c. Rusak	8	64,80
d. Rusak berat	-	-
JUMLAH	354	4.523,65

Sumber/Source : Dinas Pekerjaan Umum dan Penataan Ruang Kabupaten Indramayu

7.2 Transportasi

JUMLAH PRASARANA TRANSPORTASI MENURUT KECAMATAN

Tabel : 7.2.1
Table

DI KABUPATEN INDRAMAYU TAHUN 2017
Number of Transportation Facilities by Districts
In Indramayu Regency 2017

KECAMATAN	TERMINAL		
	KELAS A	KELAS B	KELAS C
(1)	(2)	(3)	(4)
010 HAURGEULIS	-	-	1
011 GANTAR	-	-	-
020 KROYA	-	-	-
030 GABUSWETAN	-	-	-
040 CIKEDUNG	-	-	-
041 TERISI	-	-	-
050 LELEA	-	-	-
060 BANGODUA	-	-	-
061 TUKDANA	-	-	-
070 WIDASARI	-	-	-
080 KERTASEMAYA	-	-	-
081 SUKAGUMIWANG	-	-	-
090 KRANGKENG	-	-	-
100 KARANGAMPEL	-	-	1
101 KEDOKANBUNDER	-	-	-
110 JUNTINYUAT	-	-	-
120 SLIYEG	-	-	-
130 JATIBARANG	-	-	-
140 BALONGAN	-	-	-
150 INDRAMAYU	-	1	-
160 SINDANG	-	-	1
161 CANTIGI	-	-	-
162 PASEKAN	-	-	-
170 LOHBENER	-	-	-
171 ARAHAN	-	-	-
180 LOSARANG	-	-	-
190 KANDANGHAUR	-	-	-
200 BONGAS	-	-	-
210 ANJATAN	-	-	-
220 SUKRA	-	-	-
221 PATROL	-	-	1
TAHUN 2017	-	1	4
TAHUN 2016	-	2	4
TAHUN 2015	-	2	4

Sumber/Source : Dinas Perhubungan Kabupaten Indramayu

Tabel
Table : 7.2.2

**BANYAKNYA KENDARAAN BERMOTOR MENURUT JENISNYA
 DI KABUPATEN INDRAMAYU TAHUN 2017**
*Number of Vehicle by Vehicle Type
 In Indramayu Regency 2017*

JENIS KENDARAAN	BANYAKNYA (UNIT)
(1)	(2)
MOBIL PENUMPANG	
a. Sedan	4.979
b. Jeep	7.397
c. Station wagon	
d. Minicab	13.209
MOBIL ANGKUTAN BARANG	
a. Truck	5.160
b. Truck Derek	8
c. Pick up	6.951
d. Ambulance	10
e. Mobil jenazah	7
f. Tank	
g. Pemadam Kebakaran	11
MOBIL ANGKUTAN PENUMPANG	
a. Bis Biasa	653
b. Bis Chasis panjang	149
c. Mini bus	100
SEPEDA MOTOR	
a. Sepeda Motor Kumbang	79.835
b. Scooter	102.359
c. Sepeda Motor 50 cc keatas	350.353

Sumber/Source : POLRES Indramayu

Tabel
Table : 7.2.3

**BANYAKNYA KENDARAAN BERMOTOR MENURUT BULAN
DI KABUPATEN INDRAMAYU TAHUN 2017**
*Number of Vehicle by Vehicle Type
In Indramayu Regency 2017*

KEADAAN PADA BULAN	MOBIL PENUMPANG (Unit)	MOBIL BEBAN (Unit)	MOBIL BIS (Unit)	SEPEDA MOTOR (Unit)
(1)	(2)	(3)	(4)	(5)
JANUARI	22.873	16.224	700	492.764
FEBRUARI	23.062	16.261	720	495.712
MARET	23.346	16.354	734	498.354
A P R I L	23.611	16.406	744	501.700
M E I	23.868	16.497	755	505.120
J U N I	24.134	16.589	758	508.367
J U L I	24.407	16.692	765	512.085
AGUSTUS	24.629	16.791	781	516.432
SEPTEMBER	24.903	16.845	789	520.193
OKTOBER	25.069	17.008	796	523.708
NOPEMBER	25.290	17.012	786	529.382
DESEMBER	25.578	17.107	800	530.547
TAHUN 2017	25.578	17.107	800	530.547
TAHUN 2016	17.509	16.305	567	515.018
TAHUN 2015	14.594	14.205	545	469.324

Sumber/Source : POLRES Indramayu

Tabel
Table : 7.2.4

**BANYAKNYA KENDARAAN BERMOTOR YANG DATANG (MASUK)
KE KABUPATEN INDRAMAYU MENURUT BULAN TAHUN 2017**
*Number of Vehicle Mutation (Come)
To Indramayu Regency 2017*

KEADAAN PADA BULAN	MOBIL PENUMPANG (Unit)	MOBIL BEBAN (Unit)	MOBIL BIS (Unit)	SEPEDA MOTOR (Unit)
(1)	(2)	(3)	(4)	(5)
JANUARI	75	16	0	85
FEBRUARI	66	10	3	76
MARET	69	13	1	95
A P R I L	76	15	3	85
M E I	99	35	9	105
J U N I	9	1	0	26
J U L I	48	16	0	62
AGUSTUS	39	10	5	46
SEPTEMBER	38	12	0	34
OKTOBER	73	12	0	53
NOPEMBER	39	10	0	24
DESEMBER	47	16	0	41
TAHUN 2017	673	166	21	732
TAHUN 2016	562	155	19	621
TAHUN 2015	512	130	17	619

Sumber/Source : POLRES Indramayu

Tabel
Table : 7.2.5

**BANYAKNYA KENDARAAN BERMOTOR YANG DATANG (KELUAR)
DARI KABUPATEN INDRAMAYU MENURUT BULAN TAHUN 2017**
*Number of Vehicle Mutation (Moved)
From Indramayu Regency 2017*

KEADAAN PADA BULAN	MOBIL PENUMPANG (Unit)	MOBIL BEBAN (Unit)	MOBIL BIS (Unit)	SEPEDA MOTOR (Unit)
(1)	(2)	(3)	(4)	(5)
JANUARI	110	65	0	161
FEBRUARI	47	17	1	53
MARET	48	18	2	44
APRIL	45	14	0	35
M E I	53	25	1	43
J U N I	37	10	0	31
J U L I	53	15	0	55
AGUSTUS	63	24	0	77
SEPTEMBER	48	25	0	59
OKTOBER	76	32	0	67
NOPEMBER	71	20	0	57
DESEMBER	58	24	1	56
TAHUN 2017	709	289	5	738
TAHUN 2016	993	300	6	866
TAHUN 2015	704	223	4	634

Sumber/Source : POLRES Indramayu

BANYAKNYA PENDAFTARAN BPKB KENDARAAN BERMOTOR MENURUT KEADAAN

Tabel
Table : 7.2.6

DAN JENIS KENDARAAN DI KABUPATEN INDRAMAYU TAHUN 2017

*Number of Vehicle Licenses sign Up by Month and Vehicle Type
In Indramayu Regency 2017*

KEADAAN PADA BULAN	MOBIL PENUMPANG (Unit)	MOBIL BEBAN (Unit)	MOBIL BIS (Unit)	SEPEDA MOTOR (Unit)
(1)	(2)	(3)	(4)	(5)
JANUARI	299	102	20	3.109
FEBRUARI	331	110	16	2.695
MARET	313	70	12	3.390
A P R I L	302	105	11	3.455
M E I	367	148	11	4.172
J U N I	280	120	15	3.390
J U L I	416	144	6	5.139
AGUSTUS	355	145	13	4.629
SEPTEMBER	348	144	2	4.367
OKTOBER	316	162	5	4.339
NOPEMBER	314	141	4	4.551
DESEMBER	407	164	8	4.069
TAHUN 2017	4.048	1.555	122	47.305
TAHUN 2016	4.001	989	101	41.306
TAHUN 2015	3.989	799	98	40.101

Sumber/Source : POLRES Indramayu

**BANYAKNYA PERTAMBAHAN (BARU) KENDARAAN BERMOTOR MENURUT
KEADAAN**

Tabel
Table : 7.2.7

DAN JENIS KENDARAAN DI KABUPATEN INDRAMAYU TAHUN 2017
*Number of New Vehicle Add by Month and Vehicle Type
In Indramayu regency 2017*

KEADAAN PADA BULAN	MOBIL PENUMPANG (Unit)	MOBIL BEBAN (Unit)	MOBIL BIS (Unit)	SEPEDA MOTOR (Unit)
(1)	(2)	(3)	(4)	(5)
JANUARI	272	97	19	3.087
FEBRUARI	260	80	10	2.625
MARET	290	60	8	3.306
A P R I L	250	100	8	3.444
M E I	353	136	11	3.549
J U N I	214	91	13	2.901
J U L I	342	113	6	4.370
AGUSTUS	290	112	12	3.849
SEPTEMBER	298	118	2	3.711
OKTOBER	292	127	5	3.638
NOPEMBER	261	94	4	3.877
DESEMBER	290	108	8	3.322
TAHUN 2017	3.412	1.234	106	41.679
TAHUN 2016	3.501	680	117	42.502
TAHUN 2015	3.213	781	121	38.188

Sumber/Source : POLRES Indramayu

Tabel
Table : 7.2.8

**BANYAKNYA PENGELUARAN SIM KENDARAAN BERMOTOR MENURUT JENIS
DAN BULAN DI KABUPATEN INDRAMAYU TAHUN 2017**
*Number of Driver Licenses Issued by Type and Month
In Indramayu Regency 2017*

KEADAAN PADA BULAN	JENIS SIM						
	A	A Umum	B-1	B-1 Umum	B-2	B-2 Umum	C
(1)	(2)	(3)	(4)	(5)	(6)	(7)	(8)
JANUARI	958	13	123	79	8	67	1.892
FEBRUARI	1.398	3	112	74	9	80	2.940
MARET	1.673	5	140	102	17	112	4.213
A P R I L	1.412	5	143	90	8	120	3.691
M E I	1.544	6	119	102	13	111	3.905
J U N I	1.105	1	82	64	5	77	2.899
J U L I	1.658	8	172	105	19	107	4.892
AGUSTUS	1.397	7	135	77	15	98	3.644
SEPTEMBER	1.169	4	118	63	11	88	3.282
OKTOBER	1.320	5	146	49	14	80	3.715
NOPEMBER	1.339	7	111	78	16	82	4.524
DESEMBER	1.108	2	111	56	13	80	3.671
TAHUN 2017	16.061	66	1.512	939	148	1.102	43.228
TAHUN 2016	12.259	156	1.504	908	137	806	34.544
TAHUN 2015	15.386	141	1.540	907	127	712	48.113

Sumber/Source : POLRES Indramayu

Tabel
Table : 7.2.9

**BANYAKNYA PELANGGARAN LALU LINTAS MENURUT JENIS PELANGGARAN
DAN BULAN DI KABUPATEN INDRAMAYU TAHUN 2017**
*Number of Law Breaking by Type and Month
In Indramayu Regency 2017*

KEADAAN PADA BULAN	JENIS PELANGGARAN					
	Muatan	Kecepatan	Marka Jalan	Surat-surat	Keleng- kapan	Lain-lain
(1)	(2)	(3)	(4)	(5)	(6)	(7)
JANUARI	306	30	368	369	95	320
FEBRUARI	420	18	687	1.705	88	652
MARET	61	0	261	2.426	177	892
A P R I L	107	7	218	2.021	180	1025
M E I	310	0	151	2.655	170	1.498
J U N I	94	0	108	1.005	309	789
J U L I	113	0	330	1.182	175	756
AGUSTUS	311	0	1.343	2.483	293	1.631
SEPTEMBER	292	0	1.282	3.055	95	1.575
OKTOBER	238	26	1.705	4.085	48	1.781
NOPEMBER	523	35	4.717	2.629	136	1.909
DESEMBER	246	0	1.246	1.581	54	983
TAHUN 2017	3.021	116	12.416	25.196	1.820	13.794
TAHUN 2016	2.271	67	943	20.278	2.416	16.820
TAHUN 2015	2.221	7	1.191	10.521	3.352	16.704

Sumber/Source : POLRES Indramayu

Tabel
Table : 7.2.10

**BANYAKNYA KECELAKAAN LALU LINTAS, KERUGIAN DAN BULAN
DI KABUPATEN INDRAMAYU TAHUN 2017**
*Number of Accident and Lost by Month
In Indramayu Regency 2017*

KEADAAN PADA BULAN	Jumlah Kecelakaan	KORBAN MANUSIA			Kerugian Material (000 Rp.)
		Meninggal Dunia	Luka Berat	Luka Ringan	
(1)	(2)	(3)	(4)	(5)	(6)
JANUARI	45	33	-	48	118.400
FEBRUARI	45	36	1	39	53.400
MARET	38	26	-	28	65.300
A P R I L	43	35	1	25	53.300
M E I	27	26	-	35	115.200
J U N I	41	44	1	14	68.700
J U L I	48	41	1	35	77.700
AGUSTUS	39	27	-	38	157.900
SEPTEMBER	38	28	1	42	132.400
OKTOBER	57	56	-	30	86.800
NOPEMBER	38	30	2	26	43.900
DESEMBER	37	24	6	25	93.900
TAHUN 2017	506	282	37	479	971.400
TAHUN 2016	895	91	110	1.364	1.886.300
TAHUN 2015	1.098	255	56	1.866	2.288.800

Sumber/Source : POLRES Indramayu

Tabel
Table : 7.2.11

**BANYAKNYA KAPAL YANG BEROPERASI DIRINCI BERDASARKAN
BULAN DAN JENIS KAPAL DI KABUPATEN INDRAMAYU TAHUN 2017**
*Number of Ship Operated by Month and Type of Ship
In Indramayu Regency 2017*

BULAN	JENIS KAPAL		JUMLAH
	NELAYAN	NIAGA	
(1)	(2)	(3)	(4)
JANUARI	-	112	112
FEBRUARI	-	86	86
MARET	-	110	110
A P R I L	-	96	96
M E I	-	107	107
J U N I	-	121	121
J U L I	-	136	136
AGUSTUS	-	129	129
SEPTEMBER	-	128	128
OKTOBER	-	160	160
NOPEMBER	-	155	155
DESEMBER	-	110	110
TAHUN 2017	-	1.450	1.450
TAHUN 2016	-	1.104	1.104
TAHUN 2015	1.733	1.198	2.931

Sumber/Source : Kantor Unit Penyelenggara Pelabuhan Indramayu

Tabel : 7.2.12
Table

**BANYAKNYA KAPAL YANG KELUAR / MASUK DIRINCI BERDASARKAN
BULAN, TUJUAN DAN JENIS KAPAL DI KABUPATEN INDRAMAYU TAHUN 2017**
*Number of Ship Mutation (Come and Move) by Month,
Destination and Type of Ship in Indramayu Regency 2017*

BULAN	JENIS KAPAL			
	NELAYAN		NIAGA	
	DALAM NEGERI	LUAR NEGERI	DALAM NEGERI	LUAR NEGERI
(1)	(2)	(3)	(4)	(5)
JANUARI	-	-	106	6
FEBRUARI	-	-	79	7
MARET	-	-	102	8
APRIL	-	-	86	10
M E I	-	-	96	11
J U N I	-	-	111	10
J U L I	-	-	129	7
AGUSTUS	-	-	120	9
SEPTEMBER	-	-	119	9
OKTOBER	-	-	150	10
NOPEMBER	-	-	144	11
DESEMBER	-	-	104	6
TAHUN 2017	-	-	1.346	104
TAHUN 2016	-	-	1.044	60
TAHUN 2015	-	-	1.153	45

Sumber/Source : Kantor Unit Penyelenggara Pelabuhan Indramayu

Tabel
Table : 7.2.13

**KUNJUNGAN KAPAL BERDASARKAN PELAYARAN
DI KABUPATEN INDRAMAYU TAHUN 2017**
*Ship Visit Based On Sea Transport
In Indramayu Regency 2017*

NO	BULAN	KAPAL TANKER			
		PELAYARAN		PELAYARAN	
		DALAM NEGERI	GROSS TONASE	LUAR NEGERI	GROSS TONASE
(1)	(2)	(3)	(4)	(5)	(6)
1	JANUARI	37	941.473	6	248.251
2	FEBRUARI	29	378.916	7	296.953
3	MARET	32	588.088	8	369.641
4	APRIL	29	652.558	10	272.406
5	M E I	33	787.697	11	296.258
6	J U N I	38	955.977	10	22.059
7	J U L I	43	875.416	8	280.096
8	AGUSTUS	35	886.936	9	327.241
9	SEPTEMBER	35	652.011	12	315.498
10	OKTOBER	38	783.900	10	368.619
11	NOPEMBER	35	683.885	11	259.964
12	DESEMBER	45	853.319	6	286.818
JUMLAH		429	9.040.176	108	3.544.804

Sumber/Source : Kantor Unit Penyelenggara Pelabuhan Indramayu

Tabel
Table : 7.2.13

LANJUTAN
Continued

NO	BULAN	TONGKANG/TUG BOAT/KAPAL KERUK				NELAYAN	
		PELAYARAN		PELAYARAN		DALAM NEGERI	GROSS TONASE
		DALAM NEGERI	GROSS TONASE	LUAR NEGERI	GROSS TONASE		
(1)	(2)	(7)	(8)	(9)	(10)	(11)	(12)
1	JANUARI	69	129.530	-	-	-	-
2	FEBRUARI	50	93.413	-	-	-	-
3	MARET	70	129.221	-	-	-	-
4	APRIL	57	108.135	-	-	-	-
5	M E I	63	102.111	-	-	-	-
6	J U N I	73	123.076	-	-	-	-
7	J U L I	85	149.254	-	-	-	-
8	AGUSTUS	85	147.638	-	-	-	-
9	SEPTEMBER	81	145.974	-	-	-	-
10	OKTOBER	112	195.629	-	-	-	-
11	NOPEMBER	109	191.165	-	-	-	-
12	DESEMBER	59	108.469	-	-	-	-
JUMLAH		913	1.623.615	-	-	-	-

Sumber/Source : Kantor Unit Penyelenggara Pelabuhan Indramayu

Tabel : 7.2.14
Table

**LAPORAN KEGIATAN OPERASIONAL PELABUHAN
DI KABUPATEN INDRAMAYU TAHUN 2017**
*Port Operational Activity Report
In Indramayu Regency 2017*

NO	BULAN	KUNJUNGAN KAPAL		OPERASIONAL PELABUHAN (TON)			
		UNIT	GT	IMPORT	EKSPORT	BONGKAR	MUAT
(1)	(2)	(3)	(4)	(5)	(6)	(7)	(8)
1	JANUARI	112	1.319.254	211.301,47	33.339,72	937.515,01	163.118,65
2	FEBRUARI	86	769.282	299.399,04	-	422.435,40	32.257,48
3	MARET	110	1.086.950	382.147,81	63.875,78	734.144,09	114.078,37
4	APRIL	96	1.033.099	228.073,98	40.497,24	700.600,44	128.395,44
5	M E I	107	1.186.066	141.489,17	74.689,01	879.545,40	195.279,14
6	J U N I	121	1.302.112	159.863,55	39.037,85	1.011.687,03	180.195,28
7	J U L I	136	1.304.766	116.553,66	66.387,74	847.443,04	241.645,21
8	AGUSTUS	129	1.361.815	222.903,19	70.250,54	901.469,72	136.826,81
9	SEPTEMBER	128	1.113.483	238.807,14	38.321,04	836.726,10	151.995,47
10	OKTOBER	160	1.348.148	321.937,57	36.550,18	908.148,90	242.457,11
11	NOPEMBER	155	1.235.014	216.530,58	69.113,84	921.520,03	144.153,62
12	DESEMBER	110	1.248.606	249.162,64	33.386,42	872.718,41	152.561,95
JUMLAH		1.450	14.308.595	2.788.169,80	565.458,36	9.973.953,57	1.882.964,53

Sumber/Source : Kantor Unit Penyelenggara Pelabuhan Indramayu

<https://indramayukab.bps.go.id>

Halaman ini sengaja
dikosongkan



BAB
08

**KEUANGAN
DAERAH**

FINANCIAL REGIONAL

Halaman ini sengaja
dikosongkan

<https://indramayutab.bps.go.id>

8.1 Keuangan Daerah

Anggaran Pendapatan dan Belanja Daerah (APBD) merupakan penjabaran rencana kerja para penyelenggara pemerintahan daerah untuk kurun waktu satu tahun. Dalam bentuk yang paling ringkas, APBD dituangkan ke dalam suatu format yang memuat pengelompokan jenis transaksi berkaitan dengan rencana keuangan negara dalam kurun waktu satu tahun.

Rasio PAD terhadap APBD Kabupaten Indramayu yaitu 17,61 %, rasio ini mengukur kemandirian suatu daerah. Rasio Pajak dan Retribusi Daerah terhadap PAD tercatat sebesar 21,26 %.

8.1 REGIONAL FINANCES

Regional budget is a regional governance spelling out work plan for one year period. In the simplest form, regional budget formatted by financial transaction classification that related to national financial plan in one year period.

Regional Income to Regional Budget Ratio of Indramayu Regency is 17,61 %, this ratio indicated regency financial self support. Regional tax and retribution to regional income ratio noted 21,26 %.

REALISASI PENDAPATAN APBD KABUPATEN INDRAMAYU

TAHUN ANGGARAN 2017

Actual Revenues Of Indramayu Regional Government
2017

Tabel : 8.1
Table

NO.	JENIS PENDAPATAN <i>Type of Revenues</i>	REALISASI <i>Realization</i> (000 Rupiah)
(1)	(2)	(3)
1	PENDAPATAN	3.280.223.444,372
1.1	PENDAPATAN ASLI DAERAH	577.594.379,049
1.1.1	Hasil Pajak Daerah	98.222.298,210
1.1.2	Hasil Retribusi Daerah	24.613.203,678
1.1.3	Hasil Pengelolaan Kekayaan Daerah yang Dipisahkan	10.001.503,076
1.1.4	Lain-lain Pendapatan Asli Daerah yang Sah	444.757.374,085
2.2	DANA PERIMBANGAN	1.969.934.788,249
2.2.1	Bagi Hasil Pajak/Bagi Hasil Bukan Pajak	38.405.556,632
2.2.2	Dana Alokasi Umum	1.369.382.742,000
2.2.3	Dana Alokasi Khusus	419.600.175,995
2.3	LAIN-LAIN PENDAPATAN DAERAH YANG SAH	732.694.277,074
2.3.1	Pendapatan Hibah	9.000.000,000
2.3.3	Dana Bagi Hasil Pajak dari Provinsi dan Pemerintah Daerah Lainnya	203.673.140,565
2.3.4	Dana Penyesuaian dan Otonomi Khusus	0
2.3.5	Bantuan Keuangan dari Provinsi atau Pemerintah Daerah Lainnya	244.747.939,509
2.3.6	Dana Desa	267.773.197,000

Sumber : Badan Keuangan Daerah Kabupaten Indramayu

Source : *Personal Financial of Indramayu Regency*

Tabel : 8.2
Table

REALISASI BELANJA APBD KABUPATEN INDRAMAYU
TAHUN ANGGARAN 2017
Actual Expenditure Of Indramayu Regional Government
2017

NO	JENIS BELANJA <i>Type of Expenditure</i>	REALISASI <i>Realization</i> (000 Rupiah)
(1)	(2)	(3)
1	BELANJA	3.304.474.156,184
1.1	BELANJA TIDAK LANGSUNG	1.700.060.532,746
1.1.1	Belanja Pegawai	1.206.778.690,883
1.1.2	Belanja Bunga	0
1.1.3	Belanja Subsidi	0
1.1.4	Belanja Hibah	41.839.063,000
1.1.5	Belanja Bantuan Sosial	32.300,000
1.1.6	Belanja Bagi Hasil kepada Provinsi/Kabupaten/Kota dan Pemerintah Desa	10.916.390,263
1.1.7	Belanja Bantuan Keuangan kepada Provinsi/Kabupaten/Kota dan Pemerintahan Desa	440.494.088,600
1.1.8	Belanja Tidak Terduga	0
1.2	BELANJA LANGSUNG	1.604.413.623,438
1.2.1	Belanja Pegawai	103.509.994,061
1.2.2	Belanja Barang dan Jasa	724.813.470,929
1.2.3	Belanja Modal	776.090.158,448

Sumber : Badan Keuangan Daerah Kabupaten Indramayu
Source : *Personal Financial of Indramayu Regency*

Tabel
Table : 8.3

REALISASI PEMBIAYAAN APBD KABUPATEN INDRAMAYU
TAHUN ANGGARAN 2017
Actual Finance Funding Of Indramayu Regional Government
2017

NO	JENIS PEMBIAYAAN <i>Type of Finance Funding</i>	REALISASI <i>Realization</i> (000 Rupiah)
(1)	(2)	(3)
1.1	PENERIMAAN PEMBIAYAAN DAERAH	50.167.170,894
1.1.1	Sisa Lebih Perhitungan Anggaran Tahun Anggaran Sebelumnya	50.167.170,894
1.1.2	Penerimaan Pinjaman Daerah	0
1.2	PENGELUARAN PEMBIAYAAN DAERAH	12.000.000,000
1.2.2	Penyertaan Modal (Investasi) Pemerintah Daerah	12.000.000,000
1.2.3	Pembayaran Pokok Utang	0
1.2.4	Pembayaran hutang kepada pihak ke tiga	0
SISA LEBIH/KURANG PEMBIAYAAN TAHUN BERKENAAN		13.916.459,082

Sumber : Badan Keuangan Daerah Kabupaten Indramayu
Source : *Personal Financial of Indramayu Regency*



BAB
09

**PENGELUARAN
PENDUDUK**

*EXPENDITURE
POPULATION*

<https://indramayukab.bps.go.id>

Halaman ini sengaja
dikosongkan

Pengeluaran rata-rata per kapita

adalah biaya yang dikeluarkan untuk konsumsi semua anggota rumah tangga selama sebulan baik yang berasal dari pembelian, pemberian maupun produksi sendiri dibagi dengan banyaknya anggota rumah tangga dalam rumah tangga tersebut.

Pengeluaran Penduduk

Berdasarkan hasil Survei Sosial Ekonomi Nasional Kor, Maret 2017 diketahui bahwa sebanyak 54,74 persen penduduk dari Kabupaten Indramayu termasuk golongan penduduk yang memiliki pengeluaran untuk perumahan antara Rp 174.196 per kapita sebulan.

Konsumsi Makanan

Pengeluaran rumah tangga dibedakan menurut kelompok makanan dan bukan makanan. Rata-rata pengeluaran penduduk Kabupaten Indramayu menurut kelompok makanan adalah sebesar Rp 202.894 per kapita sebulan, dimana sebesar 38,98 persen dari pengeluaran tersebut digunakan untuk konsumsi makanan dan minuman jadi.

Per capita Average Expenditure

is the cost spent for all household members consumption during the month, whether from purchasing, giving or own production, divided by the number of household members in the household.

Population Expenditure

Based on National Socio Economic Survey Kor, March 2017 showed that 38,98 percent of population in Indramayu Regency classified as population with 174.196 rupiahs of housing per capita per month.

Food Consumption

The household consumption/ expenditure are divided into two groups, namely food and non-food. The monthly average expenditure per capita in Indramayu Regency by Food Group Consumption is about Rp 202.894, where 38,98 percent from that is being used for food-becomes consumption.

Tabel : 9.1 RATA-RATA PENGELUARAN DAN PERSSENTASE RATA-RATA PENGELUARAN PER KAPITA SEBULAN MENURUT KELOMPOK MAKANAN DI KABUPATEN INDRAMAYU 2017

Table Average Expenditur and Percentage of Average Expenditure Per Capita Per Month by Food Group in Indramayu, 2017

KELOMPOK BARANG	RATA-RATA PENGELUARAN Average Expenditure (rupiah)	PERSEBTASE RATA-RATA PENGELUARAN Percentage of Average Expenditure
(1)	(2)	(3)
1. Padi- padian	64.215	12,34
2. Umbi-umbian	1.905	0,37
3. Ikan	22.096	4,25
4. Daging	15.234	2,93
5. Telur dan susu	23.547	4,52
6. Sayur-sayuran	32.270	6,20
7. Kacang-kacangan	13.510	2,60
8. Buah-buahan	19.102	3,67
9. Minyak dan lemak	9.536	1,83
10. Bahan minuman	14.298	2,75
11. Bumbu-bumbuan	11.340	2,18
12. Konsumsi lainnya	10.519	2,02
13. Makanan dan minuman jadi	202.848	38,98
14. Tembakau dan sirih	79.951	15,36
JUMLAH/TOTAL	520.371	100

Sumber/Source : Badan Pusat Statistik Kabupaten Indramayu
(Survei Sosial Ekonomi Nasional)

Tabel : 9.2 **RATA-RATA PENGELUARAN DAN PERSENTASE RATA-RATA PENGELUARAN PER KAPITA SEBULAN MENURUT KELOMPOK BUKSN MAKANAN DI KABUPATEN INDRAMAYU 2017**
Table : *Average Expenditur and Percentage of Average Expenditure Per Capita Per Month by Non-Food Group in Indramayu, 2017*

KELOMPOK BARANG	RATA-RATA PENGELUARAN <i>Average Expenditure (rupiah)</i>	PERSEBTASE RATA-RATA PENGELUARAN <i>Percentage of Average Expenditure</i>
(1)	(2)	(3)
1. Perumahan dan Fasilitas Rumah	174.196	54,74
2. Aneka Barang dan Jasa	73.603	23,13
3. Pakaian, Alas kaki, dan Tutup Kepala	19.264	6,05
4. Barang yang Tahan Lama	29.913	9,40
5. Pajang, Pungutan, dan Asuransi	9.133	2,87
6. Keperluan Pesta dan Upacara	12.106	3,80
JUMLAH/TOTAL	318.215	100

Sumber/Source : Badan Pusat Statistik Kabupaten Indramayu
(Survei Sosial Ekonomi Nasional)

<https://indramayukab.bps.go.id>

Halaman ini sengaja
dikosongkan



BAB

10

PDRB
PRODUK DOMESTIK
REGIONAL BRUTO

GDRB
GROSS REGIONAL
DOMESTIC PRODUCT

<https://indramayukab.bps.go.id>

Halaman ini sengaja
dikosongkan

10. Produk Domestik Regional Bruto

Pembangunan yang berkelanjutan merupakan strategi pembangunan yang banyak diaplikasikan oleh negara berkembang, termasuk Indonesia. Oleh karena kebijakan pemerintah beberapa tahun terakhir memprioritaskan pertumbuhan ekonomi, dengan demikian eksploitasi terhadap sumber daya alam sangat mencolok tanpa memperhitungkan kerusakan lingkungan.

Berdasarkan perhitungan PDRB atas dasar harga konstan 2010, laju pertumbuhan ekonomi Kabupaten Indramayu tahun 2017 adalah sekitar 1,45 persen.

Produk Domestik Regional Bruto Kabupaten Indramayu tahun 2017 atas dasar harga berlaku mencapai 69.824.006,35 juta rupiah. Sedangkan di sisi konstan yang tidak dipengaruhi oleh faktor inflasi mencapai 57.527.211,13 juta rupiah.

10. GROSS REGIONAL DOMESTIC PRODUCT

Sustainable development is development strategic is applied by development countries, included Indonesia in the last several year, economic growth as a priority policy government so that the exploitation of natural resources is carried out with giving less attention to environment.

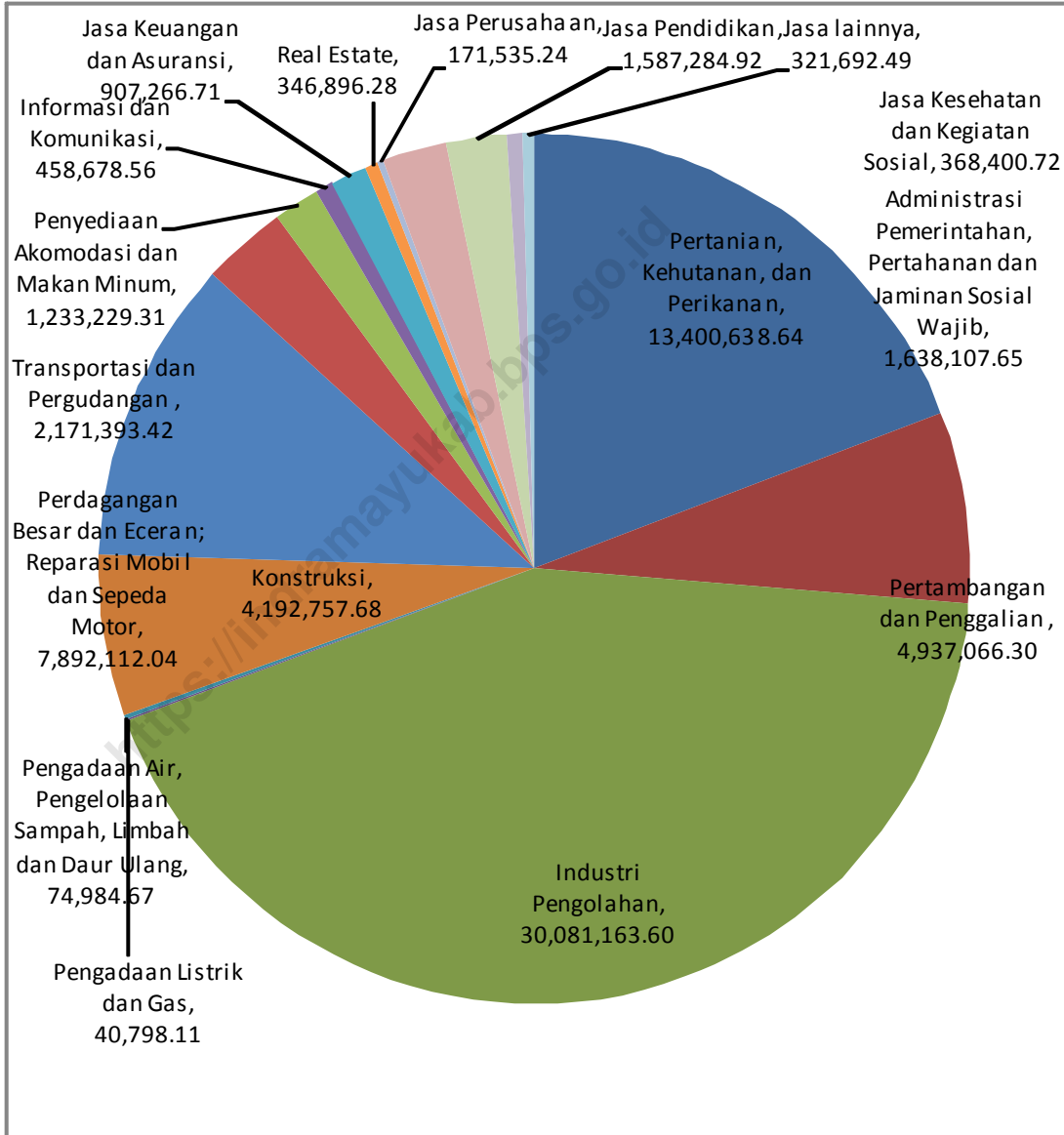
Based on GRDP at 2010 constant prices, growth of Indramayu Regency economy in 2017 was 1,45 percent.

Growth region development product of Indramayu Regency in 2017 reached 69.824.066,35 millions rupiahs, in same time, at constant prices which was not influenced by price and inflation factor reached 57.527.211,13 millions rupiahs.

**DISTRIBUSI PDRB KABUPATEN INDRAMAYU
 ATAS DASAR HARGA BERLAKU MENURUT LAPANGAN USAHA
 (JUTA RUPIAH), 2015-2017**

Gambar : 10.1
Figure

*GRDP Distribution of Indramayu Regency
 at Current Price by Sectors (Million Rupiah), 2015-2017*



Tabel

: 10.1

Table

**PRODUK DOMESTIK REGIONAL (PDRB) BRUTO KABUPATEN INDRAMAYU
ATAS DASAR HARGA BERLAKU MENURUT LAPANGAN USAHA
(JUTA RUPIAH), 2015-2017**

*Gross Domestic Regional Product (GRDP) of Indramayu Regency
At Current Price by Sectors (Million Rupiah), 2015-2017*

LAPANGAN USAHA <i>Sectors</i>	2015	2016	2017
(1)	(2)	(3)	(4)
A. Pertanian, Kehutanan, dan Perikanan	11.734.426,94	13.125.481,02	13.400.638,64
B. Pertambangan dan Penggalian	6.099.186,51	4.871.529,56	4.937.066,30
C. Industri Pengolahan	29.224.382,21	28.814.216,47	30.081.163,60
D. Pengadaan Listrik dan Gas	31.621,77	34.880,39	40.798,11
E. Pengadaan Air, Pengelolaan Sampah, Limbah dan Daur Ulang	54.745,50	63.281,63	74.984,67
F. Konstruksi	3.479.779,00	3.717.648,40	4.192.757,68
G. Perdagangan Besar dan Eceran; Reparasi Mobil dan Sepeda Motor	7.249.214,30	7.500.502,67	7.892.112,04
H. Transportasi dan Pergudangan	1.739.56,80	1.988.866,55	2.171.393,42
I. Penyediaan Akomodasi dan Makan Minum	1.004.758,20	1.095.580,44	1.233.229,31
J. Informasi dan Komunikasi	352.641,40	402.896,03	458.678,56
K. Jasa Keuangan dan Asuransi	713.709,75	811.237,59	907.266,71
L. Real Estate	282.671,90	312.719,05	346.896,28
M.N. Jasa Perusahaan	143.618,70	158.717,53	171.535,24
O. Administrasi Pemerintahan, Pertahanan dan Jaminan Sosial Wajib	1.489.555,30	1.562.339,20	1.638.107,65
P. Jasa Pendidikan	1.242.164,40	1.390.540,65	1.587.284,92
Q. Jasa Kesehatan dan Kegiatan Sosial	291.780,70	329.407,71	368.400,72
R.S.T.U. Jasa lainnya	257.844,10	287.741,89	321.692,49
PRODUK DOMESTIK REGIONAL BRUTO	65.391.667,48	66.467.586,76	69.824.006,35

Sumber/Source : *Badan Pusat Statistik Kabupaten Indramayu*

Tabel

: 10.2

Table

**PRODUK DOMESTIK REGIONAL BRUTO (PDRB) KABUPATEN INDRAMAYU
ATAS DASAR HARGA KONSTAN 2010 MENURUT LAPANGAN USAHA
(JUTA RUPIAH), 2015-2017**

*Gross Domestic Regional Product (GRDP) of Indramayu Regency
at Constant Price 2010 by Sectors (Million Rupiah), 2015-2017*

LAPANGAN USAHA Sectors	2015	2016	2017
(1)	(2)	(3)	(4)
A. Pertanian, Kehutanan, dan Perikanan	8.040.696,08	8.636.064,78	8.512.879,60
B. Pertambangan dan Penggalian	9.010.976,40	8.120.584,30	7.839.563,13
C. Industri Pengolahan	25.544.004,32	25.243.893,64	25.631.609,09
D. Pengadaan Listrik dan Gas	25.713,85	26.620,50	28.135,41
E. Pengadaan Air, Pengelolaan Sampah, Limbah dan Daur Ulang	41.494,40	44.153,00	47.667,27
F. Konstruksi	2.576.645,90	2.704.326,42	2.933.525,10
G. Perdagangan Besar dan Eceran; Reparasi Mobil dan Sepeda Motor	5.624.030,70	5.715.245,14	5.899.416,62
H. Transportasi dan Pergudangan	1.254.065,90	1.358.360,00	1.440.046,95
I. Penyediaan Akomodasi dan Makan Minum	752.546,30	794.183,39	860.308,37
J. Informasi dan Komunikasi	361.435,40	411.987,64	462.204,05
K. Jasa Keuangan dan Asuransi	570.391,62	617.963,45	657.833,59
L. Real Estate	235.372,80	255.931,53	279.204,88
M,N. Jasa Perusahaan	115.020,40	122.998,82	133.683,48
O. Administrasi Pemerintahan, Pertahanan dan Jaminan Sosial Wajib	1.095.370,40	1.123.417,55	1.136.968,43
P. Jasa Pendidikan	993.282,00	1.077.269,54	1.170.086,02
Q. Jasa Kesehatan dan Kegiatan Sosial	215.007,70	232.649,18	2.525.24,97
R,S,T,U. Jasa lainnya	207.246,10	220.534,04	241.554,18
PRODUK DOMESTIK REGIONAL BRUTO	56.663.300,26	56.706.182,92	57.527.211,13

Sumber/Source : Badan Pusat Statistik Kabupaten Indramayu

Tabel

: 10.3

Table

**DISTRIBUSI PDRB KABUPATEN INDRAMAYU
ATAS DASAR HARGA BERLAKU MENURUT LAPANGAN USAHA
(JUTA RUPIAH), 2015-2017**

*GRDP Distribution of Indramayu Regency
at Current Price by Sectors (Million Rupiah), 2015-2017*

LAPANGAN USAHA Sectors	2015	2016	2017
(1)	(2)	(3)	(4)
A. Pertanian, Kehutanan, dan Perikanan	17,94	19,75	19,19
B. Pertambangan dan Penggalian	9,33	7,33	7,07
C. Industri Pengolahan	44,69	43,35	43,08
D. Pengadaan Listrik dan Gas	0,05	0,05	0,06
E. Pengadaan Air, Pengelolaan Sampah, Limbah dan Daur Ulang	0,08	0,10	0,11
F. Konstruksi	5,32	5,59	6,00
G. Perdagangan Besar dan Eceran; Reparasi Mobil dan Sepeda Motor	11,09	11,28	11,30
H. Transportasi dan Pergudangan	2,66	2,99	3,11
I. Penyediaan Akomodasi dan Makan Minum	1,54	1,65	1,77
J. Informasi dan Komunikasi	0,54	0,61	0,66
K. Jasa Keuangan dan Asuransi	1,09	1,22	1,30
L. Real Estate	0,43	0,47	0,50
M,N. Jasa Perusahaan	0,22	0,24	0,25
O. Administrasi Pemerintahan, Pertahanan dan Jaminan Sosial Wajib	2,28	2,35	2,35
P. Jasa Pendidikan	1,90	2,09	2,27
Q. Jasa Kesehatan dan Kegiatan Sosial	0,45	0,50	0,53
R,S,T,U. Jasa lainnya	0,39	0,43	0,46
PRODUK DOMESTIK REGIONAL BRUTO	100,00	100,00	100,00

Sumber/Source : Badan Pusat Statistik Kabupaten Indramayu

Tabel : 10.4
Table
LAJU PERTUMBUHAN PDRB KABUPATEN INDRAMAYU
ATAS DASAR HARGA KONSTAN 2010 MENURUT LAPANGAN USAHA
(JUTA RUPIAH), 2015-2017
GRDP Growth of Indramayu Regency
At Constant Price 2010 by Sectors (Million Rupiah), 2015-2017

LAPANGAN USAHA Sectors	2015	2016	2017
(1)	(2)	(3)	(4)
A. Pertanian, Kehutanan, dan Perikanan	0,94	7,40	(1,43)
B. Pertambangan dan Penggalian	1,41	(9,88)	(3,46)
C. Industri Pengolahan	0,41	(1,17)	1,54
D. Pengadaan Listrik dan Gas	5,74	3,53	5,69
E. Pengadaan Air, Pengelolaan Sampah, Limbah dan Daur Ulang	8,72	6,41	7,96
F. Konstruksi	9,39	4,96	8,48
G. Perdagangan Besar dan Eceran; Reparasi Mobil dan Sepeda Motor	3,80	1,62	3,22
H. Transportasi dan Pergudangan	9,25	8,32	6,01
I. Penyediaan Akomodasi dan Makan Minum	6,93	5,53	8,33
J. Informasi dan Komunikasi	15,34	13,99	12,19
K. Jasa Keuangan dan Asuransi	8,20	8,34	6,45
L. Real Estate	6,79	8,73	9,09
M,N. Jasa Perusahaan	8,18	6,94	8,69
O. Administrasi Pemerintahan, Pertahanan dan Jaminan Sosial Wajib	5,32	2,56	1,21
P. Jasa Pendidikan	10,58	8,46	8,62
Q. Jasa Kesehatan dan Kegiatan Sosial	13,21	8,21	8,54
R,S,T,U. Jasa lainnya	9,96	6,41	9,53
PRODUK DOMESTIK REGIONAL BRUTO	2,16	0,08	1,45

Sumber/Source : *Badan Pusat Statistik Kabupaten Indramayu*

Tabel : 10.5
Table

**LAJU INDEKS IMPLISIT PDRB KABUPATEN INDRAMAYU
MENURUT LAPANGAN USAHA (JUTA RUPIAH), 2015-2017**
*GRDP Implicit Index of Indramayu Regency
by Sectors (Million Rupiah), 2015-2017*

LAPANGAN USAHA Sectors	2015	2016	2017
(1)	(2)	(3)	(4)
A. Pertanian, Kehutanan, dan Perikanan	9,60	4,14	3,57
B. Pertambangan dan Penggalian	(44,09)	(11,37)	4,98
C. Industri Pengolahan	(2,79)	(0,23)	2,82
D. Pengadaan Listrik dan Gas	13,87	6,55	10,67
E. Pengadaan Air, Pengelolaan Sampah, Limbah dan Daur Ulang	5,70	8,63	9,76
F. Konstruksi	6,86	1,79	3,97
G. Perdagangan Besar dan Eceran; Reparasi Mobil dan Sepeda Motor	2,58	1,82	2,24
H. Transportasi dan Pergudangan	10,72	5,55	2,98
I. Penyediaan Akomodasi dan Makan Minum	6,11	3,32	3,91
J. Informasi dan Komunikasi	(0,04)	0,23	1,48
K. Jasa Keuangan dan Asuransi	5,92	4,91	5,06
L. Real Estate	3,36	1,74	1,68
M,N. Jasa Perusahaan	5,05	3,34	1,35
O. Administrasi Pemerintahan, Pertahanan dan Jaminan Sosial Wajib	8,76	2,27	3,60
P. Jasa Pendidikan	5,05	3,22	5,09
Q. Jasa Kesehatan dan Kegiatan Sosial	10,14	4,33	3,03
R,S,T,U. Jasa lainnya	5,85	4,87	2,07
PRODUK DOMESTIK REGIONAL BRUTO	(5,35)	1,57	3,59

Sumber/Source : Badan Pusat Statistik Kabupaten Indramayu

<https://indramayukab.bps.go.id>

Halaman ini sengaja
dikosongkan



BAB
11

KEMISKINAN
PROVERTY

<https://indramayukab.bps.go.id>

Halaman ini sengaja
dikosongkan

Untuk mengukur kemiskinan, BPS menggunakan konsep kemampuan memenuhi kebutuhan dasar (*basic needs approach*). Dengan pendekatan ini, kemiskinan dipandang sebagai ketidakmampuan dari sisi ekonomi untuk memenuhi kebutuhan dasar makanan dan bukan makanan yang diukur dari sisi pengeluaran. Metode yang digunakan adalah menghitung Garis Kemiskinan (GK), yang terdiri dari dua komponen yaitu Garis Kemiskinan Makanan (GKM) dan Garis Kemiskinan Non-Makanan (GKNM). Penghitungan Garis Kemiskinan dilakukan secara terpisah untuk daerah perkotaan dan perdesaan.

Penduduk miskin adalah penduduk yang memiliki rata-rata pengeluaran per kapita per bulan di bawah Garis Kemiskinan. **Garis Kemiskinan Makanan (GKM)** merupakan nilai pengeluaran kebutuhan minimum makanan yang disetarakan dengan 2.100 kkalori per kapita per hari. **Garis**

Kemiskinan Non-Makanan (GKNM) adalah kebutuhan minimum untuk perumahan, sandang, pendidikan, kesehatan, dan kebutuhan dasar lainnya.

To measure poverty, BPS- Statistics Indonesia has used the concept of basic needs approach. Therefore, poverty is viewed as economic inability to fulfill food and non- food basic needs which are measured by consumption/ expenditure. The method used is calculating poverty line, which consists of two components that are Food Poverty Line (FPL) and Non-Food Poverty Line (NFPL). The poverty line was calculated separately for urban and rural areas.

A person whose expenditure per capita per month is below the poverty line is considered to be poor. The Food Poverty Line refers to the daily minimum requirement of 2,100 kcal per capita per day. The Non-Food Poverty Line refers to the minimum requirement for household necessities for clothing , education, health, and other basic individual needs.

11.1 KELUARGA SEJAHTERA

REKAPITULASI HASIL PENTAHAPAN KELUARGA SEJAHTERA

Tabel : 11.1.1
Table

DI KABUPATEN INDRAMAYU TAHUN 2017

Family By Prosperity Rank Recapitulation

In Indramayu 2017

KECAMATAN	HASIL PENTAHAPAN KB			
	PRA SEJAHTERA	KS I	KS II	Jumlah
(1)	(2)	(3)	(4)	(5)
010 HAURGEULIS	4.709	14.035	7.856	26.600
011 GANTAR	4.798	9.202	4.003	18.003
020 KROYA	4.909	8.309	3.654	16.872
030 GABUSWETAN	2.620	10.815	4.381	17.816
040 CIKEDUNG	2.364	7.932	3.013	13.309
041 TERISI	3.038	9.681	3.411	16.130
050 LELEA	2.394	11.326	3.969	17.689
060 BANGODUA	1.232	5.887	1.993	9.112
061 TUKDANA	2.832	8.754	2.713	14.299
070 WIDASARI	952	7.115	3.091	11.158
080 KERTASEMAYA	2.250	9.538	4.450	16.238
081 SUKAGUMIWANG	1.191	6.488	2.432	10.111
090 KRANGKENG	2.929	11.953	5.242	20.124
100 KARANGAMPEL	2.254	12.570	5.211	20.035
101 KEDOKANBUNDER	1.736	8.158	3.812	13.706
110 JUNTINYUAT	4.160	14.076	4.859	23.095
120 SLIYEG	2.468	11.070	4.513	18.051
130 JATIBARANG	1.679	11.997	6.515	20.191
140 BALONGAN	895	6.993	3.240	11.128
150 INDRAMAYU	2.515	18.655	9.522	30.692
160 SINDANG	1.177	7.138	3.767	12.082
161 CANTIGI	2.078	4.541	2.328	8.947
162 PASEKAN	2.352	3.912	2.152	8.416
170 LOHBENER	1.996	10.210	3.423	15.629
171 ARAHAN	1.682	6.504	2.691	10.877
180 LOSARANG	1.510	9.585	3.707	14.802
190 KANDANGHAUR	3.955	18.172	7.061	29.188
200 BONGAS	2.526	8.824	4.480	15.830
210 ANJATAN	4.917	17.166	7.738	29.821
220 SUKRA	2.220	8.159	3.740	14.119
221 PATROL	2.074	8.947	4.446	15.467
TAHUN 2017	78.412	307.712	133.413	519.537

Sumber/Source : Dinas Pengendalian Penduduk dan Keluarga Berencana Kabupaten Indramayu

11.2 GARIS KEMISKINAN

Tabel : 11.2.1
Table

GARIS KEMISKINAN DAN PENDUDUK MISKIN

DI KABUPATEN INDRAMAYU 2010-2017
Poverty Line and Number of Poor People
In Indramayu 2010-2017

TAHUN	GARIS KEMISKINAN <i>Poverty Line (rupiah)</i>	PENDUDUK MISKIN <i>Number of Poor People</i>	
		JUMLAH	PERSENTASE
(1)	(2)	(3)	
2010	264.576	276.000	16,58
2011	301.788	272.100	16,01
2012	325.787	257.300	15,44
2013	350.455	251.100	14,99
2014	364.360	240.700	14,29
2015	379.088	253.120	14,98
2016	397.196	237.000	13,95
2017	413.857	233.380	13,67

Sumber : Badan Pusat Statistik
(Survei Sosial Ekonomi Nasional)

<https://indramayukab.bps.go.id>

Halaman ini sengaja
dikosongkan



BAB
12

**PERBANDINGAN
ANTAR
KABUPATEN/KOTA**

*COMPARISSON
BETWEEN REGENCY*

<https://indramayukab.bps.go.id>

Halaman ini sengaja
dikosongkan

Jumlah Penduduk Kabupate Indramayu sekitar 3,56 persen dari total penduduk Provinsi Jawa Barat

Population Indramayu Regency is about 3,56 percent of the total population of Jawa Barat province

Dibandingkan dengan Laju Pertumbuhan PDRB Provinsi Jawa Barat, Laju Pertumbuhan Produk domestik Regional Bruto di Kabupaten Indramayu berada di bawah rata-rata provinsi yaitu 1,45 sedangkan provinsi 5,29

Compared to the Growth Rate of GRDP Sulawesi Selatan Province Growth Rate of Gross Regional Domestic Product in Indramayu regency above average the provincial average is 8,21 while the 7.55 province

Jumlah Penduduk yang termasuk dalam kategori miskin di Kabupaten Indramayu Tahun 2017 sekitar 5,60 persen dari total penduduk kategori miskin di Jawa Barat.

Population is included in the category of the poor in Indramayu Regency is about 5,60 percent of total population in the category of the poor in Jawa Barat province.

**JUMLAH PENDUDUK MENURUT KABUPATEN/KOTA
DI PROVINSI JAWA BARAT, 2013-2017**
*Population by Regency/City in Jawa Barat Provinces
2013-2017*

Tabel : 12.1.1
Table

KABUPATEN	2013	2014	2015	2016	2017
(1)	(2)	(3)	(4)	(5)	
3201 BOGOR	5,202,097	5,331,149	5,459,668	5,587,390	5,715,009
3202 SUKABUMI	2,408,417	2,422,113	2,434,221	2,444,616	2,453,498
3203 CIANJUR	2,225,313	2,235,418	2,243,904	2,250,977	2,256,589
3204 BANDUNG	3,405,475	3,470,393	3,534,114	3,596,623	3,657,601
3205 GARUT	2,502,410	2,526,186	2,548,723	2,569,505	2,588,839
3206 TASIKMALAYA	1,720,123	1,728,587	1,735,998	1,742,276	1,747,318
3207 CIAMIS	1,155,471	1,162,102	1,168,682	1,175,389	1,181,981
3208 KUNINGAN	1,042,789	1,049,084	1,055,417	1,061,886	1,068,201
3209 CIREBON	2,093,075	2,109,588	2,126,179	2,142,999	2,159,577
3210 MAJALENGKA	1,170,505	1,176,313	1,182,109	1,188,004	1,193,725
3211 SUMEDANG	1,125,125	1,131,516	1,137,273	1,142,097	1,146,435
3212 INDRAMAYU	1,672,683	1,682,022	1,691,386	1,700,815	1,709,994
3213 SUBANG	1,496,886	1,513,093	1,529,388	1,546,000	1,562,509
3214 PURWAKARTA	898,001	910,007	921,598	932,701	943,337
3215 KARAWANG	2,225,383	2,250,120	2,273,579	2,295,778	2,316,489
3216 BEKASI	3,002,112	3,122,698	3,246,013	3,371,691	3,500,023
3217 BANDUNG BARAT	1,588,781	1,609,512	1,629,423	1,648,387	1,666,510
3218 PANGANDARAN	386,129	388,320	390,483	392,817	395,098
3271 KOTA BOGOR	1,013,019	1,030,720	1,047,922	1,064,687	1,081,009
3272 KOTA SUKABUMI	311,822	315,001	318,117	321,097	323,788
3273 KOTA BANDUNG	2,458,503	2,470,802	2,481,469	2,490,622	2,497,938
3274 KOTA CIREBON	301,728	304,584	307,494	310,486	313,325
3275 KOTA BEKASO	2,570,397	2,642,508	2,714,825	2,787,205	2,859,630
3276 KOTA DEPOK	1,962,182	2,033,508	2,106,102	2,179,813	2,254,513
3277 KOTA CIMAH	570,991	579,015	586,580	594,021	601,099
3278 KOTA TASIKMALAYA	651,676	654,794	657,477	659,606	661,404
3279 KOTA BANJAR	179,706	180,515	181,425	181,901	182,388
Prov Jawa Barat	45,340,799	46,029,668	46,709,569	47,379,389	48,037,827

Sumber/Source : *Badan Pusat Statistik*

Tabel
Table

: 12.1.2

**LAJU PERTUMBUHAN PRODUK DOMESTIK REGIONAL BRUTO ATAS
DASAR HARGA KONSTAN 2010 MENURUT KAB/KOTA
DI PROVINSI JAWA BARAT(PERSEN), 2014-2017**
*Growth Rate of Gross Regional Domestic Product at 2010 Con-
stant Market Prices by Regency/City in Jawa Barat Province
(percent),2014–2017*

KABUPATEN	2014	2015	2016*	2017**
(1)	(3)	(4)	(5)	
3201 BOGOR	6.01	6.09	6.10	5.96
3202 SUKABUMI	5.98	4.91	5.56	5.14
3203 CIANJUR	5.06	5.47	6.43	5.72
3204 BANDUNG	5.91	5.89	6.34	6.17
3205 GARUT	4.82	4.51	5.90	4.89
3206 TASIKMALAYA	4.77	4.31	5.91	5.95
3207 CIAMIS	5.07	5.59	5.99	5.21
3208 KUNINGAN	6.33	6.38	6.09	6.36
3209 CIREBON	5.07	4.88	5.63	5.05
3210 MAJALENGKA	4.91	5.33	6.03	6.81
3211 SUMEDANG	4.71	5.25	5.70	6.23
3212 INDRAMAYU	4.93	2.16	0.08	1.45
3213 SUBANG	5.02	5.29	5.40	5.10
3214 PURWAKARTA	5.73	4.77	5.99	5.12
3215 KARAWANG	5.37	4.50	6.29	5.76
3216 BEKASI	5.88	4.47	4.99	5.78
3217 BANDUNG BARAT	5.79	5.03	5.65	5.21
3218 PANGANDARAN	4.19	4.98	5.29	5.10
3271 KOTA BOGOR	6.01	6.14	6.73	6.12
3272 KOTA SUKABUMI	5.43	5.13	5.64	5.43
3273 KOTA BANDUNG	7.72	7.64	7.79	7.21
3274 KOTA CIREBON	5.71	5.81	5.98	5.79
3275 KOTA BEKASO	5.61	5.57	6.09	5.73
3276 KOTA DEPOK	7.28	6.64	7.28	6.65
3277 KOTA CIMAHI	5.49	5.43	5.62	5.36
3278 KOTA TASIKMALAYA	6.16	6.30	6.91	6.07
3279 KOTA BANJAR	4.98	5.32	5.86	5.12
Prov Jawa Barat	5.09	5.04	5.66	5.29

Sumber/Source : Badan Pusat Statistik

GARIS KEMISKINAN DAN PENDUDUK MISKIN MENURUT KAB/KOTA

DI PROVINSI JAWA BARAT TAHUN 2016-2017

Poverty Line and Number of Poor People

In Jawa Barat Province 2016-2017

Tabel

Table

: 12.1.3

KABUPATEN	2016		2017	
	Garis Kemiskinan (Rp/Kap/Blm)	Jumlah Penduduk Miskin	Garis Kemiskinan (Rp/Kap/Blm)	Jumlah Penduduk Miskin
(1)	(3)	(4)	(5)	
3201 BOGOR	317.430	490.800	337.550	487.280
3202 SUKABUMI	270.055	198.660	284.603	197.120
3203 CIANJUR	304.255	261.390	320.390	257.410
3204 BANDUNG	297.483	272.650	310.569	268.020
3205 GARUT	256.770	298.520	267.252	291.410
3206 TASIKMALAYA	274.470	195.610	284.462	189.350
3207 CIAMIS	319.150	98.770	334.038	96.760
3208 KUNINGAN	289.901	144.070	302.061	141.550
3209 CIREBON	333.758	288.490	346.240	279.550
3210 MAJALENGKA	393.071	152.500	409.559	150.260
3211 SUMEDANG	295.009	120.600	307.394	120.63
3212 INDRAMAYU	397.196	237.000	413.857	233.380
3213 SUBANG	303.583	170.370	316.317	167.790
3214 PURWAKARTA	312.499	83.550	325.607	85.250
3215 KARAWANG	386.282	230.600	408.579	236.840
3216 BEKASI	416.058	164.410	434.112	163.950
3217 BANDUNG BARAT	294.823	192.480	309.304	190.890
3218 PANGANDARAN	327.399	40.140	342.672	39.460
3271 KOTA BOGOR	416.779	77.280	450.078	76.530
3272 KOTA SUKABUMI	441.948	27.510	470.133	27.410
3273 KOTA BANDUNG	400.541	107.580	420.579	103.980
3274 KOTA CIREBON	373.866	30.150	392.725	30.190
3275 KOTA BEKASO	521.934	140.030	544.534	136.010
3276 KOTA DEPOK	411.665	50.560	556.470	52.340
3277 KOTA CIMAHI	397.215	35.070	433.759	34.540
3278 KOTA TASIKMA- LAYA	289.369	102.790	416.837	97.850
3279 KOTA BANJAR	324.992	12.740	305.603	12.870
Prov Jawa Barat	324.992	4,224.320	344.427	4.168.440

Sumber/Source : Badan Pusat Statistik

Tabel : 12.1.4
Table

**INDEKS PEMBANGUNAN MANUSIA MENURUT KABUPATEN/KOTA
DI PROVINSI JAWA BARAT, 2013-2017**
*Human Development Indices by Regency/City in Jawa Barat Provinces
2013-2017*

KABUPATEN	2013	2014	2015	2016	2017
(1)	(2)	(3)	(4)	(5)	
3201 BOGOR	66.74	67.36	67.77	68.32	69.13
3202 SUKABUMI	63.63	64.07	64.44	65.13	65.49
3203 CIANJUR	61.68	62.08	62.42	62.92	63.70
3204 BANDUNG	68.58	69.06	70.05	70.69	71.02
3205 GARUT	61.67	62.23	63.21	63.64	64.52
3206 TASIKMALAYA	62.40	62.79	63.17	63.57	64.14
3207 CIAMIS	67.20	67.64	68.02	68.45	68.87
3208 KUNINGAN	66.16	66.63	67.19	67.51	67.78
3209 CIREBON	65.06	65.53	66.07	66.70	67.39
3210 MAJALENGA	63.71	64.07	64.75	65.25	65.92
3211 SUMEDANG	68.47	68.76	69.29	69.45	70.07
3212 INDRAMAYU	62.98	63.55	64.36	64.78	65.58
3213 SUBANG	65.48	65.80	66.52	67.14	67.73
3214 PURWAKARTA	67.09	67.32	67.84	68.56	69.28
3215 KARAWANG	66.61	67.08	67.66	68.19	69.17
3216 BEKASI	70.09	70.51	71.19	71.83	72.63
3217 BANDUNG BARAT	63.93	64.27	65.23	65.81	66.63
3218 PANGANDARAN	64.73	65.29	65.62	65.79	66.60
3271 KOTA BOGOR	72.86	73.10	73.65	74.50	75.16
3272 KOTA SUKABUMI	70.81	71.19	71.84	72.33	73.03
3273 KOTA BANDUNG	78.55	78.98	79.67	80.13	80.31
3274 KOTA CIREBON	72.27	72.93	73.34	73.70	74.00
3275 KOTA BEKASO	78.63	78.84	79.63	79.95	80.30
3276 KOTA DEPOK	78.27	78.58	79.11	79.60	79.83
3277 KOTA CIMAH	75.85	76.06	76.42	76.69	76.95
3278 KOTA TASIKMA- LAYA	68.63	69.04	69.99	70.58	71.51
3279 KOTA BANJAR	68.01	68.34	69.31	70.09	70.79
Prov Jawa Barat	68.25	68.80	69.50	70.05	70.69

Sumber/Source : Badan Pusat Statistik

DATA

MENCERDASKAN BANGSA



**BADAN PUSAT STATISTIK
KABUPATEN INDRAMAYU**

JL. GOLF NO.4 INDRAMAYU 45213,
TELP/FAX : 0234 272880

E-MAIL: bps3212@bps.go.id website: indramayukab.bps.go.id

ISBN 978-602-5550-32-4



9 786025 550324