

KABUPATEN KEPULAUAN ANAMBAS DALAM ANGKA 2018

Kepulauan Anambas Regency in Figures



**BADAN PUSAT STATISTIK
KABUPATEN KEPULAUAN ANAMBAS**
BPS-Statistics of Kepulauan Anambas Regency

KABUPATEN KEPULAUAN ANAMBAS DALAM ANGKA 2018

Kepulauan Anambas Regency in Figures



**BADAN PUSAT STATISTIK
KABUPATEN KEPULAUAN ANAMBAS**
BPS-Statistics of Kepulauan Anambas Regency

Kabupaten Kepulauan Anambas Dalam Angka

Kepulauan Anambas Regency in Figures

2018

ISSN : -

No. Publikasi/*Publication Number* : 21050.1804

Katalog/*Catalog* : 1102001.2105

Ukuran Buku/*Book Size* : 14,8 cm x 21 cm

Jumlah Halaman/*Number of Pages* : xxxiv + 264 halaman/*pages*

Naskah/*Manuscript* :

Badan Pusat Statistik Kabupaten Kepulauan Anambas

BPS-Statistics of Kepulauan Anambas Regency

Gambar Cover oleh/*Cover Designed by* :

Badan Pusat Statistik Kabupaten Kepulauan Anambas

BPS-Statistics of Kepulauan Anambas Regency

Ilustrasi Cover/*Cover Illustration* :

-

Diterbitkan oleh/*Published by*:

© BPS Kabupaten Kepulauan Anambas/*BPS-Statistics of Kepulauan Anambas Regency*

Dicetak oleh/*Printed by*:

-

Dilarang mengumumkan, mendistribusikan, mengomunikasikan, dan/atau menggandakan sebagian atau seluruh isi buku ini untuk tujuan komersial tanpa izin tertulis dari Badan Pusat Statistik Kabupaten Kepulauan Anambas

Prohibited to announce, distribute, communicate, and/or copy part or all of this book for commercial purpose without permission from BPS-Statistics of Kepulauan Anambas Regency

TIM PENYUSUN BUKU

Kabupaten Kepulauan Anambas Dalam Angka

Kepulauan Anambas Regency in Figures

2018

Pengarah/*Director:*

Sumarmono, S.Si.

Tim Penyusun/*Editor Team:*

Penanggung Jawab/*Coordinator:*

Krisdiana Galih

Naskah/*Manuscript:*

Krisdiana Galih

Gambar Kulit/*Cover Design:*

Josegi Machioreno Ginting

Infografis/*Infographics:*

Rizka Novalina

Ruth Yuliani Hutabarat

<https://anambaskab.bps.go.id>

PETA WILAYAH KABUPATEN KEPULAUAN ANAMBAS
MAP OF KEPULAUAN ANAMBAS REGENCY



<https://anambaskab.bps.go.id>

KEPALA BPS KABUPATEN KEPULAUAN ANAMBAS
CHIEF STATISTICIAN OF KEPULAUAN ANAMBAS REGENCY



Sumarmono, S.Si.

<https://anambaskab.bps.go.id>




KATA PENGANTAR

Kepulauan Anambas Dalam Angka 2018 merupakan publikasi tahunan yang diterbitkan oleh BPS Kabupaten Kepulauan Anambas. Disadari bahwa publikasi ini belum sepenuhnya memenuhi harapan pihak pemakai data khususnya para perencana, namun diharapkan dapat membantu melengkapi penyusunan rencana pembangunan di Kabupaten Kepulauan Anambas.

Publikasi ini dapat terwujud berkat kerja sama dan bantuan dari berbagai pihak baik instansi pemerintah maupun swasta. Kepada semua pihak yang telah memberikan bantuan disampaikan penghargaan dan terima kasih yang sebesar-besarnya.

Untuk perbaikan publikasi ini, tanggapan dan saran yang bersifat konstruktif dari para pemakai sangat diharapkan.

Tarempa, Agustus 2018
Kepala Badan Pusat Statistik
Kabupaten Kepulauan Anambas



Sumarmono, S.Si.



PREFACE

Kepulauan Anambas in Figures 2018 is an annual publication written by BPS-Statistics of Kepulauan Anambas Regency. Honestly, this publication has not perfect yet and has not filled the user's hope, especially for the planners yet, but hopely it can help to equip compilation of development planning in Kepulauan Anambas Regency.

This comprehensive publication has been made possible with the assistance and contribution from several governmental institutions and private organizations. To all parties who have been involved in the preparation of this publication, I would like to express my sincerest appreciation and gratitude.

Comments and constructive suggestions for the improvement of this publication are always welcome.

Tarempa, August 2018

Chief Statistics of

Kepulauan Anambas Regency

Sumarmo, S.Si.

DAFTAR ISI/CONTENTS

	Halaman <i>Page</i>
Peta Wilayah Kabupaten Kepulauan Anambas/ <i>Map of Kepulauan Anambas Regency</i>	v
Kepala BPS Kabupaten Kepulauan Anambas/ <i>Chief Statistician of Kepulauan Anambas Regency</i>	vii
Kata Pengantar/ <i>Preface</i>	ix
Daftar Isi/ <i>Contents</i>	xi
Penjelasan Umum/ <i>Explanatory Notes</i>	xxxiii
1 Geografi dan Iklim/ <i>Geography and Climate</i>	1
1.1 Geografi/ <i>Geography</i>	9
1.2 Iklim/ <i>Climate</i>	13
2 Pemerintahan/ <i>Government</i>	19
2.1 Wilayah Administratif/ <i>Administrative Area</i>	26
2.2 Dewan Perwakilan Rakyat Daerah/ <i>The Regional House of Representative</i>	30
2.3 Pegawai Negeri Sipil/ <i>Civil Servant</i>	31
3 Kependudukan dan Ketenagakerjaan/ <i>Population and Employment</i>	41
3.1 Kependudukan/ <i>Population</i>	52
3.2 Ketenagakerjaan/ <i>Employment</i>	59
4 Sosial/ <i>Social</i>	69
4.1 Pendidikan/ <i>Education</i>	89
4.2 Kesehatan/ <i>Health</i>	101
4.3 Agama/ <i>Religion</i>	117
4.4 Kemiskinan/ <i>Poverty</i>	125

	Halaman <i>Page</i>
5	Pertanian/ <i>Agriculture</i> 127
5.1	Tanaman Pangan/ <i>Food Crops</i> 138
5.2	Hortikultura/ <i>Horticulture</i> 140
5.3	Perkebunan/ <i>Estate Crops</i> 143
5.4	Peternakan/ <i>Livestock</i> 145
5.5	Perikanan/ <i>Fishery</i> 151
6	Industri dan Energi/ <i>Industri and Energy</i> 159
6.1	Industri/ <i>Industry</i> 165
6.2	Energi/ <i>Energy</i> 168
7	Perdagangan/ <i>Trade</i> 169
7.1	Perdagangan/ <i>Trade</i> 175
7.2	Ekspor/ <i>Export</i> 176
7.3	Impor/ <i>Import</i> 179
8	Hotel dan Pariwisata/ <i>Hotel and Tourism</i> 183
8.1	Hotel 190
8.2	Pariwisata/ <i>Tourism</i> 194
9	Transportasi dan Komunikasi/ <i>Transportation and Communication</i> 195
9.1	Transportasi/ <i>Transportation</i> 200
9.2	Pos dan Telekomunikasi/ <i>Pos and Telecommunication</i> 212
10	Keuangan Daerah dan Harga/ <i>Local Finance and Price</i> 215
10.1	Keuangan Daerah/ <i>Local Finance</i> 219
10.2	Koperasi/ <i>Cooperative</i> 222

	Halaman <i>Page</i>
10.3 Keuangan Lainnya/ <i>Other Finance</i>	223
10.4 Harga/ <i>Price</i>	226
11 Pengeluaran Penduduk dan Konsumsi Makanan/ <i>Population Expenditure and Food Consumption</i>	229
12 Pendapatan Regional/ <i>Regional Income</i>	237
13 Perbandingan Antar Wilayah/ <i>Regional Comparison</i>	257

DAFTAR ISI/CONTENTS

	Halaman Page
1	GEOGRAFI DAN IKLIM/ GEOGRAPHY AND CLIMATE 1
1.1	GEOGRAFI/ GEOGRAPHY 9
1.1.1	Luas Wilayah Menurut Kecamatan di Kabupaten Kepulauan Anambas, 2017/ <i>Total Area by Subdistrict in Kepulauan Anambas Regency, 2017</i> 9
1.1.2	Jarak dari Ibukota Kecamatan ke Ibukota Kabupaten di Kabupaten Kepulauan Anambas (km), 2017/ <i>Distance between Subdistrict Capital and Regency Capital in Kepulauan Anambas Regency,2017</i> 10
1.1.3	Luas Wilayah dan Jumlah Pulau di Kabupaten Kepulauan Anambas, 2017/ <i>Total Area and Number of Islands in Kepulauan Anambas Regency, 2017</i> 11
1.1.4	Batas Wilayah Kabupaten Kepulauan Anambas, 2017/ <i>Border of Kepulauan Anambas Regency, 2017</i> 12
1.2	IKLIM/ CLIMATE 13
1.2.1	Suhu Udara Menurut Bulan di Kabupaten Kepulauan Anambas (°C), 2017/ <i>Temperature by Month in Kepulauan Anambas Regency (°C), 2017</i> 13
1.2.2	Tekanan Udara Menurut Bulan di Kabupaten Kepulauan Anambas (Mbs), 2017/ <i>Atmosphere Pressure by Month in Kepulauan Anambas Regency (Mbs), 2017</i> 14
1.2.3	Kelembaban Udara Menurut Bulan di Kabupaten Kepulauan Anambas (%), 2017/ <i>Humidity of Atmosphere by Month in Kepulauan Anambas Regency (%), 2017</i> 15
1.2.4	Arah dan Kecepatan Angin Menurut Bulan di Kabupaten Kepulauan Anambas, 2017/ <i>Prevailing Direction and Wind Velocity by Month in Kepulauan Anambas Regency, 2017</i> 16
1.2.5	Penyinaran Matahari Rata-rata dan Curah Hujan Menurut Bulan di Kabupaten Kepulauan Anambas, 2017/ <i>Average Relative Sunshine and Rainfall by Month in Kepulauan Anambas Regency, 2017</i> 17
2	PEMERINTAHAN/ GOVERMENT 19
2.1	WILAYAH ADMINISTRATIF/ ADMINISTRATIVE AREA 26

2.1.1	Jumlah Kelurahan, RW, dan RT Menurut Kecamatan di Kabupaten Kepulauan Anambas, 2017/ <i>Number of Urban Village, RW, and RT by Subdistricts in Kepulauan Anambas Regency, 2017</i>	26
2.2	DEWAN PERWAKILAN RAKYAT DAERAH/ THE REGIONAL HOUSE OF REPRESENTATIVE	30
2.2.1	Banyaknya Anggota Dewan Perwakilan Rakyat Daerah Menurut Partai Politik dan Jenis Kelamin di Kabupaten Kepulauan Anambas, 2017/ <i>Members of The Regional House of Representatives by Political Parties and Sex in Kepulauan Anambas Regency, 2017</i>	30
2.3	PEGAWAI NEGERI SIPIL/ CIVIL SERVANTS	31
2.3.1	Jumlah Pegawai Negeri Sipil di Lingkungan Pemerintahan Kabupaten Kepulauan Anambas Menurut Golongan dan Jenis Kelamin, 2017/ <i>Number of Local Civil Servant of Kepulauan Anambas Regency by Rank and Sex, 2017</i>	31
2.3.2	Jumlah Pegawai Negeri Sipil di Lingkungan Pemerintahan Kabupaten Kepulauan Anambas Menurut Pendidikan Tertinggi yang Ditamatkan dan Jenis Kelamin, 2017/ <i>Number of Local Civil Servant of Kepulauan Anambas District by Educational Attainment and Sex, 2017</i>	34
2.3.3	Jumlah Pegawai Negeri Sipil di Lingkungan Pemerintahan Menurut Golongan Kepangkatan dan Jenis Kelamin di Kabupaten Kepulauan Anambas, 2017/ <i>Number of Local Civil Servant of Kepulauan Anambas Regency by Hierarchy and Sex, 2017</i>	35
2.3.4	Jumlah Pegawai Negeri Sipil di Lingkungan Pemerintahan Kabupaten Kepulauan Anambas Menurut Tingkat Jabatan dan Jenis Kelamin, 2017/ <i>Number of Local Civil Servant of Kepulauan Anambas Regency by Grade Attainment and Sex, 2017</i>	36
2.3.5	Jumlah Pegawai Tidak Tetap di Lingkungan Pemerintahan Kabupaten Kepulauan Anambas Menurut Instansi dan Jenis Kelamin, 2017/ <i>Number of Local Civil Servant (Temporary Employees) of Kepulauan Anambas Regency by Institution and Sex, 2017</i>	37
3	KEPENDUDUKAN DAN KETENAGAKERJAAN / POPULATION AND EMPLOYMENT	41
3.1	KEPENDUDUKAN/ POPULATION	52

3.1.1	Penduduk dan Laju Pertumbuhan Penduduk Menurut Kecamatan di Kabupaten Kepulauan Anambas 2010, 2015, dan 2017/ <i>Population and Population Growth Rate by Subdistrict in Kepulauan Anambas Regency, 2010, 2015, and 2017</i>	52
3.1.2	Penduduk dan Rasio Jenis Kelamin Menurut Kecamatan di Kabupaten Kepulauan Anambas, 2017/ <i>Population and Sex Ratio by Subdistrict in Kepulauan Anambas Regency, 2017</i>	53
3.1.3	Distribusi dan Kepadatan Penduduk Menurut Kecamatan di Kabupaten Kepulauan Anambas, 2017/ <i>Population Distribution and Density by Subdistrict in Kepulauan Anambas Regency, 2017</i>	54
3.1.4	Penduduk Menurut Kelompok Umur dan Jenis Kelamin di Kabupaten Kepulauan Anambas, 2017/ <i>Population by Age Group and Sex in Kepulauan Anambas Regency, 2017</i>	55
3.1.5	Persentase Penduduk 10 Tahun ke Atas Menurut Jenis Kelamin dan Partisipasi Pendidikan di Kabupaten Kepulauan Anambas, 2017/ <i>Percentage of Population Age 10 Years and Over by Sex and Participation in Education in Kepulauan Anambas Regency, 2017</i> ...	56
3.1.6	Persentase Penduduk Berumur 10 Tahun ke Atas Menurut Jenis Kelamin dan Kemampuan Baca Tulis di Kabupaten Kepulauan Anambas, 2017/ <i>Percentage of Population Age 10 Years and Over by Sex and Literacy in Kepulauan Anambas Regency, 2017</i>	57
3.1.7	Persentase Penduduk Menurut Kecamatan dan Status Perkawinan di Kabupaten Kepulauan Anambas, 2017/ <i>Percentage by Subdistrict and Population Marriage Status in Kepulauan Anambas Regency, 2017</i>	58
3.2	<i>KETENAGAKERJAAN/ EMPLOYMENT</i>	59
3.2.1	Penduduk Berumur 15 Tahun ke Atas Menurut Kegiatan Utama Seminggu yang Lalu dan Jenis Kelamin di Kabupaten Kepulauan Anambas, 2017/ <i>Population Aged 15 Years and Over by Type of Activity During The Previous Week and Sex in Kepulauan Anambas Regency, 2017</i>	59

3.2.2	Penduduk Berumur 15 Tahun Ke Atas Menurut Pendidikan Tertinggi yang Ditamatkan dan Jenis Kegiatan Selama Seminggu yang Lalu di Kabupaten Kepulauan Anambas, 2017/ <i>Population Aged 15 Years and Over by Educational Attainment and Type of Activity During The Previous Week in Kepulauan Anambas Regency, 2017</i>	60
3.2.3	Penduduk Berumur 15 Tahun ke Atas yang Bekerja Selama Seminggu yang Lalu Menurut Kelompok Umur dan Jenis Kelamin di Kabupaten Kepulauan Anambas, 2017/ <i>Population Aged 15 Years and Over Who Worked During the Previous Week by Age Group and Sex in Kepulauan Anambas Regency, 2017</i>	61
3.2.4	Penduduk Berumur 15 Tahun ke Atas yang Bekerja Seminggu yang Lalu Menurut Lapangan Pekerjaan Utama dan Jenis Kelamin di Kabupaten Kepulauan Anambas, 2017/ <i>Population Aged 15 Years and Over who Worked During The Previous Week by Main Industry and Sex in Kepulauan Anambas Regency, 2017</i>	62
3.2.5	Penduduk Berumur 15 Tahun Ke Atas yang Bekerja Selama Seminggu yang Lalu Menurut Jumlah Jam Kerja pada Pekerjaan Utama dan Jenis Kelamin di Kabupaten Kepulauan Anambas, 2017/ <i>Population Aged 15 Years and Over Who Worked During the Previous Week by Number of Working Hours on Main Industry and Sex in Kepulauan Anambas Regency, 2017</i>	63
3.2.6	Penduduk Berumur 15 Tahun Ke Atas yang Bekerja Selama Seminggu yang Lalu Menurut Status Pekerjaan Utama dan Jenis Kelamin di Kabupaten Kepulauan Anambas, 2017/ <i>Population Aged 15 Years and Over Who Worked During the Previous Week by Main Employment Status and Sex in Kepulauan Anambas Regency, 2017</i>	64
3.2.7	Pendaftaran dan Penempatan Kerja Menurut Bulan dan Jenis Kelamin di Kabupaten Kepulauan Anambas, 2017/ <i>Job Registered and Placement by Month and Sex in Kepulauan Anambas Regency, 2017</i>	65
3.2.8	Pencari Kerja Menurut Bulan, Umur dan Jenis Kelamin di Kabupaten Kepulauan Anambas, 2017/ <i>Job Seeker by Month, Age and Sex in Kepulauan Anambas Regency, 2017</i>	66

3.2.9	Penempatan Pencari Kerja Menurut Bulan, Pendidikan dan Jenis Kelamin di Kabupaten Kepulauan Anambas, 2017/ <i>Placement by Month, Education and Sex in Kepulauan Anambas Regency, 2017 ..</i>	67
3.2.10	Upah Minimum Regional (UMR) Kabupaten Kepulauan Anambas 2010 – 2017/ <i>Regional Minimum Wage of Kepulauan Anambas District 2010 - 2017</i>	68
4	SOSIAL/ SOCIAL	69
4.1	PENDIDIKAN/ EDUCATION	89
4.1.1	Persentase Penduduk Usia 7–24 Tahun Menurut Jenis Kelamin, Kelompok Umur Sekolah, dan Partisipasi Sekolah di Kabupaten Kepulauan Anambas, 2017/ <i>Percentage of Population Aged 7-24 Years by Sex, Age Group, and School Participation in Kepulauan Anambas Regency, 2017</i>	89
4.1.2	Angka Partisipasi Murni (APM), Angka Partisipasi Kasar (APK) dan Angka Partisipasi Sekolah (APS) Menurut Jenjang Pendidikan di Kabupaten Kepulauan Anambas, 2017/ <i>Net Enrolment Rate, Gross Enrolment Rate and School Enrollment Rate by Educational Level in Kepulauan Anambas Regency, 2017</i>	90
4.1.3	Angka Partisipasi Sekolah (APS) Menurut Kelompok Umur di Kabupaten Kepulauan Anambas, 2017/ <i>School Enrollment Rate by Age Group in Kepulauan Anambas Regency, 2017</i>	91
4.1.4	Jumlah Pendidikan Anak Usia Dini (PAUD), Murid, Guru, dan Rasio Murid-Guru Menurut Kecamatan di Kabupaten Kepulauan Anambas, 2017/2018/ <i>Number of Preschools, Pupils, Teacher and School-Teacher Ratio by Subdistrict in Kepulauan Anambas Regency, 2017/2018.....</i>	92
4.1.5	Jumlah Sekolah Taman Kanak-Kanak (TK), Murid, Guru, dan Rasio Murid-Guru Menurut Kecamatan di Kabupaten Kepulauan Anambas, 2017/2018/ <i>Number of Kindergarten, Pupils, Teacher and School-Teacher Ratio by Subdistrict in Kepulauan Anambas Regency, 2017/2018.....</i>	93
4.1.6	Jumlah Sekolah Dasar (SD), Murid, Guru, dan Rasio Murid-Guru Menurut Kecamatan di Kabupaten Kepulauan Anambas,	

	2017/2018/ Number of Elementary School, Pupils, Teacher and School-Teacher Ratio by Subdistrict in Kepulauan Anambas Regency, 2017/2018.....	94
4.1.7	Jumlah Sekolah Madrasah Ibtidaiyah (MI), Murid, Guru, dan Rasio Murid-Guru Menurut Kecamatan di Kabupaten Kepulauan Anambas, 2017/2018/ <i>Number of Islamic Elementary School , Pupils, Teacher and School-Teacher Ratio by Subdistrict in Kepulauan Anambas Regency, 2017/2018</i>	95
4.1.8	Jumlah Sekolah Menengah Pertama (SMP), Murid, Guru, dan Rasio Murid-Guru Menurut Kecamatan di Kabupaten Kepulauan Anambas, 2017/2018/ <i>Number of Junior High Schools, Pupils, Teacher and School-Teacher Ratio by Subdistrict in Kepulauan Anambas Regency, 2017/2018</i>	96
4.1.9	Jumlah Sekolah Madrasah Tsanawiyah (MTs), Murid, Guru, dan Rasio Murid-Guru Menurut Kecamatan di Kabupaten Kepulauan Anambas, 2017/2018/ <i>Number of Islamic Junior High School, Pupils, Teacher and School-Teacher Ratio by Subdistrict in Kepulauan Anambas Regency, 2017/2018</i>	97
4.1.10	Jumlah Sekolah Menengah Atas (SMA), Madrasah Aliyah (MA), Sekolah Menengah Kejuruan (SMK), Murid, Guru, dan Rasio Murid-Guru di Kabupaten Kepulauan Anambas, 2017/2018/ <i>Number of Senior High School, Islamic Senior High School, Vocational High School, Pupils, Teacher and School-Teacher Ratio in Kepulauan Anambas Regency, 2017/2018</i>	98
4.1.11	Banyaknya Murid SMP per Kelas Menurut Kecamatan di Kabupaten Kepulauan Anambas, 2017/2018/ <i>Number of Pupils of Junior High School by Class and Subdistrict in Kepulauan Anambas Regency, 2017/2018</i>	99
4.1.12	Banyaknya Tenaga Tata Usaha Menurut Jenis Sekolah dan Kecamatan di Kabupaten Kepulauan Anambas, 2017/2018/ <i>Number of Administration Officers by Kind of School and Subdistrict in Kepulauan Anambas Regency, 2017/2018</i>	100
4.2	KESEHATAN/ HEALTH	101

4.2.1	Banyaknya Fasilitas Kesehatan Menurut Kecamatan di Kabupaten Kepulauan Anambas, 2017/ <i>Number of Health Facilities by Subdistrict in Kepulauan Anambas Regency, 2017</i>	101
4.2.2	Banyaknya Tenaga Kesehatan Menurut Kecamatan di Kabupaten Kepulauan Anambas, 2017/ <i>Number of Health Personel by Subdistrict in Kepulauan Anambas Regency, 2017</i>	103
4.2.3	Banyaknya Dokter Spesialis, Dokter Umum, dan Dokter Gigi Menurut Kecamatan di Kabupaten Kepulauan Anambas, 2017/ <i>Number of Specialist Doctor, Doctor, dan Dentist by Subdistrict in Kepulauan Anambas Regency, 2017</i>	104
4.2.4	Banyaknya Bayi Lahir Hidup, Bayi Berat badan lahir Rendah (BBLR), BBLR Dirujuk, dan Bergizi Buruk Menurut Kecamatan di Kabupaten Kepulauan Anambas, 2017/ <i>Number of Births, Babies with Low Birth Weights (LBW), Treated LBW, and Malnutrition Cases by Subdistrict in Kepulauan Anambas Regency, 2017</i>	105
4.2.5	Banyaknya Ibu Hamil, Melakukan Kunjungan K1, Melakukan Kunjungan K4, Kurang Energi Kronis (KEK), dan Mendapat Tablet Zat Besi (Fe) di Kabupaten Kepulauan Anambas, 2012-2017/ <i>Number of Pregnant Women, Those with One Visit and four Visits of Antenatal Care, Chronic Energy Deficiency (CED), and Receiving Iron Supplement in Kepulauan Anambas Regency, 2012-2017</i>	106
4.2.6	Jumlah Remaja Usia 15-24 Tahun yang Mendapat Penyuluhan Tentang Kesehatan Reproduksi (Kespro), HIV/AIDS, dan Keluarga Berencana (KB) Menurut Kecamatan di Kabupaten Kepulauan Anambas, 2017/ <i>Number of Young People Aged 15 - 24 Who Had Counselling on Reproductive Health, HIV/AIDS, and Family Planning by Subdistrict in Kepulauan Anambas Regency, 2017</i>	107
4.2.7	Penduduk yang Diimunisasi Menurut Jenis Imunisasi di Kabupaten Kepulauan Anambas, 2017/ <i>Population Immuned by Kind in Kepulauan Anambas Regency, 2017</i>	108
4.2.8	Jumlah Kasus Demam Berdarah Dengue (DBD), Diare, Tuberculosis (TB) dan Malaria Menurut Kecamatan di Kabupaten Kepulauan	

	Anambas, 2017/ Number of Cases of Dengue Fever, Diarrhea, Tuberculosis (TB) and Malaria by Subdistrict in Kepulauan Anambas Regency, 2017	109
4.2.9	10 Jenis Penyakit Terbanyak di Kabupaten Kepulauan Anambas, 2017/ 10 Most Diseases Cases in Kepulauan Anambas Regency, 2017.....	110
4.2.10	Banyaknya Pasangan Usia Subur (PUS) dan Peserta KB Aktif Menurut Kecamatan di Kabupaten Kepulauan Anambas, 2017/ Number of Eligible Couples and Family Planning Participants by Subdistrict in Kepulauan Anambas Regency, 2017	111
4.2.11	Jumlah Klinik Keluarga Berencana (KKB) dan Pos Pelayanan Keluarga Berencana Desa (PPKBD) Menurut Kecamatan di Kabupaten Kepulauan Anambas, 2017/ Number of Family Planning Clinics and Village Family Planning Service Units by Subdistrict in Kepulauan Anambas Regency, 2017	113
4.2.12	Jumlah Penduduk Penyandang Cacat Menurut Kecamatan di Kabupaten Kepulauan Anambas, 2017/ Disable People Population by Subdistrict in Kepulauan Anambas Regency, 2017.....	114
4.2.13	Jumlah Ibu Hamil dan Kematian Ibu Menurut Kecamatan di Kabupaten Kepulauan Anambas, 2017/ Number of Pregnancy and Maternal Mortality and Family Planning Participants by Subdistrict in Kepulauan Anambas Regency, 2017	115
4.2.14	Jumlah Kunjungan Bayi dan Anak ke Puskesmas Menurut Kecamatan di Kabupaten Kepulauan Anambas, 2017/ Number of Visiting Child to Health Center by Subdistrict in Kepulauan Anambas Regency, 2017	116
4.3	AGAMA/ RELIGION	117
4.3.1	Jumlah Penduduk Menurut Agama yang Dianut dan Kecamatan di Kabupaten Kepulauan Anambas, 2017/ Population by Religion and Subdistrict in Kepulauan Anambas Regency, 2017	117
4.3.2	Jumlah Tempat Peribadatan Menurut Kecamatan di Kabupaten Kepulauan Anambas, 2017/ Number of Worship Facilities by Subdistrict in Kepulauan Anambas Regency, 2017	118

4.3.3	Banyaknya Calon Jemaah Haji Menurut Kecamatan di Kabupaten Kepulauan Anambas, 2017/ <i>Number of Hajj Pilgrims by Subdistrict in Kepulauan Anambas Regency, 2017</i>	119
4.3.4	Penyaluran Zakat Fitrah Menurut Kecamatan di Kabupaten Kepulauan Anambas, 2017/ <i>Distribution of Zakat Fitrah by Subdistrict in Kepulauan Anambas Regency, 2017</i>	120
4.3.5	Banyaknya Nikah Menurut Kecamatan di Kabupaten Kepulauan Anambas, 2017/ <i>Number of Marriage by Subdistrict in Kepulauan Anambas Regency, 2017</i>	121
4.3.6	Banyaknya Perkara yang Diterima dan Diselesaikan Pengadilan Agama Kepulauan Anambas Menurut Kecamatan, 2017/ <i>Number of Accepted and Solved Cases by Court Religion by Subdistrict in Kepulauan Anambas Regency, 2017</i>	122
4.3.7	Banyaknya Perkara yang Diselesaikan Pengadilan Agama Kepulauan Anambas Menurut Jenis Perkara dan Kecamatan, 2017/ <i>Number of Case Resolved by Court Religion by Type and Subdistrict in Kepulauan Anambas Regency, 2017</i>	123
4.4	KEMISKINAN/ POVERTY	125
4.4.1	Garis Kemiskinan dan Penduduk Miskin di Kabupaten Kepulauan Anambas, 2015–2017/ <i>Poverty Line and Number of Poor People in Kepulauan Anambas Regency, 2015–2017</i>	125
4.4.2	Indeks Kedalaman Kemiskinan dan Indeks Keparahan Kemiskinan Kabupaten Kepulauan Anambas, 2015 – 2017/ <i>Poverty Gap Index (P1) and Poverty Severity Index (P2) Kepulauan Anambas Regency, 2015 - 2017</i>	126
5	PERTANIAN/ AGRICULTURE	127
5.1	TANAMAN PANGAN/ FOOD CROPS	138
5.1.1	Luas Tanam Bahan Makanan Menurut Kecamatan dan Jenis Tanaman di Kabupaten Kepulauan Anambas (Ha), 2017/ <i>Planted Area of Food Stuff by Subdistrict and Crops in Kepulauan Anambas Regency (Ha), 2017</i>	138
5.1.2	Luas Panen Tanaman Bahan Makanan Menurut Kecamatan dan Jenis Tanaman di Kabupaten Kepulauan Anambas (Ha), 2017/	

	<i>Harvested Crops Area of Food Stuff by Subdistrict and Crops in Kepulauan Anambas Regency (Ha), 2017</i>	139
5.2	HORTIKULTURA/HORTICULTURE	140
5.2.1	Luas Panen Tanaman Sayuran Menurut Kecamatan dan Jenis Tanaman di Kabupaten Kepulauan Anambas (Ha), 2017/ <i>Harvested Area of Vegetables by Subdistrict and Kind of Plant in Kepulauan Anambas Regency (Ha), 2017</i>	140
5.2.2	Produksi Tanaman Sayuran Menurut Kecamatan dan Jenis Tanaman di Kabupaten Kepulauan Anambas (Kuintal), 2017/ <i>Production of Vegetables by Subdistrict and Kind of Plant in Kepulauan Anambas Regency (Kwintal), 2017</i>	141
5.2.3	Produksi Tanaman Buah-buahan Menurut Kecamatan dan Jenis Tanaman di Kabupaten Kepulauan Anambas (Kuintal), 2017/ <i>Production of Fruits by Subdistrict and Kind of Plant in Kepulauan Anambas Regency (Kwintal), 2017</i>	142
5.3	PERKEBUNAN/ ESTATE CROPS	143
5.3.1	Luas Tanaman Perkebunan Menurut Kecamatan dan Jenis Tanaman di Kabupaten Kepulauan Anambas (hektar), 2017/ <i>Planted Area of Estate Crops by Subdistrict and Kind of Crop in Kepulauan Anambas Regency (hectare), 2017</i>	143
5.3.2	Produksi Tanaman Perkebunan Menurut Kecamatan dan Jenis Tanaman di Kabupaten Kepulauan Anambas (ton), 2017/ <i>Production of Estate Crops by Subdistrict and Kind of Crop in Kepulauan Anambas Regency (ton), 2017</i>	144
5.4	PETERNAKAN/ LIVESTOCK	145
5.4.1	Populasi Ternak Menurut Kecamatan dan Jenis Ternak di Kabupaten Kepulauan Anambas (ekor), 2017/ <i>Livestock Population by Subdistrict and Kind of Livestock in Kepulauan Anambas Regency (tail), 2017</i>	145
5.4.2	Populasi Unggas Menurut Kecamatan dan Jenis Unggas di Kabupaten Kepulauan Anambas (ekor), 2017/ <i>Poultry Population by Subdistrict and Kind of Poultry in Kepulauan Anambas Regency (tail), 2017</i>	146

5.4.3	Jumlah Ternak yang Dipotong Menurut Kecamatan dan Jenis Ternak di Kabupaten Kepulauan Anambas (ekor), 2017/ <i>Livestock Slaughtered by Subdistrict and Kind of Livestock in Kepulauan Anambas Regency (tail), 2017</i>	147
5.4.4	Produksi Daging Menurut Kecamatan dan Jenis Ternak di Kabupaten Kepulauan Anambas (kg), 2017/ <i>Meat Production by Subdistrict and Kind of Livestock in Kepulauan Anambas Regency (kg), 2017</i>	148
5.4.5	Produksi Telur Menurut Kecamatan dan Jenis Unggas di Kabupaten Kepulauan Anambas (kg), 2017/ <i>Egg Production by Subdistrict and Kind of Poultry in Kepulauan Anambas Regency (ton), 2017</i>	149
5.4.6	Jumlah Kelompok Tani Menurut Kecamatan dan Jenis Komoditi di Kabupaten Kepulauan Anambas, 2017/ <i>Number of Farmer Groups by Subdistrict and Kind of Livestock in Kepulauan Anambas Regency, 2017</i>	150
5.5	PERIKANAN/ FISHERY	151
5.5.1	Jumlah Rumah Tangga Perikanan Menurut Kecamatan di Kabupaten Kepulauan Anambas, 2016 – 2017/ <i>Number of Fish Capture Households in Kepulauan Anambas Regency, 2016 - 2017</i> .	151
5.5.2	Volume dan Nilai Produksi Perikanan Menurut Subsektor di Kabupaten Kepulauan Anambas, 2017/ <i>Volume and Value of Fishery Production by Subsector in Kepulauan Anambas Regency, 2017</i>	152
5.5.3	Jumlah Rumah Tangga Perikanan Budidaya Menurut Kecamatan dan Jenis Budidaya di Kabupaten Kepulauan Anambas, 2017/ <i>Number of Aquaculture Households by Subdistrict and Type of Aquaculture in Kepulauan Anambas Regency, 2017</i>	153
5.5.4	Produksi Perikanan Budidaya Menurut Kecamatan dan Jenis Budidaya di Kabupaten Kepulauan Anambas (ton), 2017/ <i>Production of Aquaculture Households by Subdistrict and Type of Aquaculture in Kepulauan Anambas Regency (ton), 2017</i>	154
5.5.5	Nilai Produksi Perikanan Budidaya Menurut Kecamatan dan Jenis Budidaya di Kabupaten Kepulauan Anambas (juta rupiah), 2017/	

	<i>Value of Aquaculture Households by Subdistrict and Type of Aquaculture in Kepulauan Anambas Regency (million rupiahs), 2017</i>	155
5.5.6	Jumlah Kapal/Perahu Menurut Kecamatan dan Jenis Kapal di Kabupaten Kepulauan Anambas, 2017/ <i>Number of Fishing Boats by Subdistrict and Kind of Boat in Kepulauan Anambas Regency, 2017</i>	156
5.5.7	Pendapatan Rata-rata Rumah Tangga Perikanan Menurut Kecamatan di Kabupaten Kepulauan Anambas (Rupiah 000), 2017/ <i>Average of Fisherman Income by Subdistrict in Kepulauan Anambas Regency (Rupiah 000), 2017</i>	157
5.5.8	Jumlah Kelompok Pelaku Usaha Perikanan Menurut Kecamatan dan Jenis di Kabupaten Kepulauan Anambas, 2017/ <i>Number of Fisher Group by Subdistrict and Kind in Kepulauan Anambas Regency (Rupiah 000), 2017</i>	158
6	INDUSTRI DAN ENERGI/ <i>INDUSTRY AND ENERGY</i>	159
6.1	INDUSTRI/ <i>INDUSTRY</i>	165
6.1.1	Jumlah Perusahaan Industri Sedang dan Tenaga Kerja Menurut Kecamatan di Kabupaten Kepulauan Anambas, 2017/ <i>Number of Medium Scale of Manufacturing Establishment and Employees by Subdistrict in Kepulauan Anambas Regency, 2017</i>	165
6.1.2	Jumlah Perusahaan Industri Kecil dan Tenaga Kerja Menurut Kecamatan di Kabupaten Kepulauan Anambas, 2017/ <i>Number of Small Scale of Manufacturing Establishment and Employees by Subdistrict in Kepulauan Anambas Regency, 2017</i>	166
6.1.3	Jumlah Perusahaan Industri Mikro dan Tenaga Kerja Menurut Kecamatan di Kabupaten Kepulauan Anambas, 2017/ <i>Number of Micro Scale of Manufacturing Establishment and Employees by Subdistrict in Kepulauan Anambas Regency, 2017</i>	167
6.2	ENERGI/ <i>ENERGY</i>	168
6.2.1	Banyaknya Mesin, Daya Terpasang, dan Produksi Listrik PT. PLN (Persero) Rayon Kepulauan Anambas Menurut Sub Rayon Di Kabupaten Kepulauan Anambas, 2017/ <i>Number of Machine, Installed Capacity, and Production of Electricity of State Electricity Company by Sub Area in Kepulauan Anambas District, 2017</i>	168

7	PERDAGANGAN LUAR NEGERI/ FOREIGN TRADE	169
7.1	PERDAGANGAN/ TRADING	175
7.1.1	Jumlah Sarana Perdagangan Menurut Kecamatan di Kabupaten Kepulauan Anambas, 2017/ <i>Number of Trading Facilities by Subdistrict in Kepulauan Anambas Regency, 2017</i>	175
7.2	EKSPOR/ EXPORT	176
7.2.1	Ekspor Melalui Kepulauan Anambas per Bulan, 2017/ <i>Export via Kepulauan Anambas by Month, 2017</i>	176
7.2.2	Ekspor Melalui Kepulauan Anambas Menurut Negara Tujuan, 2017/ <i>Export via Kepulauan Anambas by Country of Destination, 2017</i>	177
7.2.3	Ekspor Melalui Kepulauan Anambas Menurut Komoditas, 2017/ <i>Export via Kepulauan Anambas by Comodity, 2017</i>	178
7.3	IMPOR/ IMPORT	179
7.3.1	Impor Melalui Kepulauan Anambas per Bulan, 2017/ <i>Import via Kepulauan Anambas by Month, 2017</i>	179
7.3.2	Impor Melalui Kepulauan Anambas Menurut Negara Asal, 2017/ <i>Import via Kepulauan Anambas by Country Origin, 2017</i>	180
7.3.3	Impor Melalui Kepulauan Anambas Menurut Komoditas, 2017/ <i>Import via Kepulauan Anambas by Comodity, 2017</i>	181
8	HOTEL DAN PARIWISATA/ HOTEL AND TOURISM	183
8.1	HOTEL/ HOTEL	190
8.1.1	Banyaknya Penginapan Menurut Kecamatan di Kabupaten Kepulauan Anambas, 2017/ <i>Number of Accomodations by Subdistrict in Kepulauan Anambas Regency, 2017</i>	190
8.1.2	Tingkat Penghunian Kamar Hotel Menurut Bulan di Kabupaten Kepulauan Anambas (persen), 2017/ <i>Number of Available Rooms at Hotels by Subdistrict and Clasifcation in Tanjungpinang Municipality, 2017</i>	191
8.1.3	Rata-Rata Lama Menginap Tamu Asing dan Domestik Menurut Bulan di Kabupaten Kepulauan Anambas (hari), 2017/ <i>Avarage Length of Stay of Foreign and Domestic Visitors by Month in Kepulauan Anambas Regency (day), 2017</i>	192

8.1.4	Tingkat Penghunian Kamar, Rata-rata Tamu per Kamar, dan Tingkat Pemakaian Tempat Tidur Pada Penginapan Non Bintang Menurut Bulan di Kabupaten Kepulauan Anambas, 2017/ <i>Room Occupancy Rate, Average Guest per Room, and Bed Usage at Non star Accomodation by Month in Kepulauan Anambas Regency (day), 2017</i>	193
8.2	PARIWISATA/TOURISM	194
8.2.1	Jumlah Restoran/Rumah Makan Menurut Kecamatan di Kabupaten Kepulauan Anambas, 2015 – 2017/ <i>Number Restaurant/Eating place by Subdistrict in Kepulauan Anambas Regency, 2015 - 2017</i> ..	194
9	TRANSPORTASI DAN KOMUNIKASI/ TRANSPORTATION AND COMMUNICATION	195
9.1	TRANSPORTASI/ TRANSPORTATION	200
9.1.1	Panjang Jalan Menurut Jenis Permukaan di Kabupaten Kepulauan Anambas (km), 2016 – 2017/ <i>Length of Regional Road by Surface Type in Kepulauan Anambas Regency (km), 2016 - 2017</i>	200
9.1.2	Panjang Jalan Menurut Kondisi di Kabupaten Kepulauan Anambas (km), 2016 – 2017/ <i>Length of Road by Conditions in Kepulauan Anambas Regency (km), 2016 - 2017</i>	201
9.1.3	Banyaknya Kendaraan yang Terdaftar di Kantor SAMSAT Pembantu Menurut Jenis Kendaraan di Kabupaten Kepulauan Anambas (unit), 2016-2017/ <i>Number of Registered Motor Vehicles at SAMSAT Office by Type in Kepulauan Anambas Regency (units), 2016-2017</i>	202
9.1.4	Bongkar Muat Barang Menurut Bulan dan Jenis Pelayaran di Kabupaten Kepulauan Anambas (ton), 2016-2017/ <i>Unloaded and Loaded Cargo by Month and Kind of Voyage at Kepulauan Anambas Regency (ton), 2016-2017</i>	203
9.1.5	Penumpang yang Datang dan Berangkat Menurut Bulan dan Jenis Pelayaran di Kabupaten Kepulauan Anambas (orang), 2016-2017/ <i>Passenger Arrival and Departure by Month an Kind of Voyage at Kepulauan Anambas Regency (people), 2016-2017</i>	204

9.1.6	Kunjungan Kapal dan Tonage Menurut Bulan di Kabupaten Kepulauan Anambas, 2017/ <i>Arrival Ships and Tonage by Month at Kepulauan Anambas Regency, 2016-2017</i>	205
9.1.7	Banyaknya Pesawat yang Datang dan Berangkat Melalui Bandara Matak Menurut Bulan, 2017/ <i>Number of Aircraft Arrival and Departure at Matak Airport by Month, 2017</i>	206
9.1.8	Banyaknya Pesawat yang Datang dan Berangkat Melalui Bandara Letung Menurut Bulan, 2017/ <i>Number of Aircraft Arrival and Departure at Letung Airport by Month, 2017</i>	207
9.1.9	Banyaknya Penumpang yang Datang dan Berangkat Melalui Bandara Matak Menurut Bulan, 2017/ <i>Number of Passengers Arrival and Departure at Matak Airport by Month, 2017</i>	208
9.1.10	Banyaknya Penumpang yang Datang dan Berangkat Melalui Bandara Letung Menurut Bulan, 2017/ <i>Number of Passengers Arrival and Departure at Letung Airport by Month, 2017</i>	209
9.1.11	Banyaknya Bagasi Melalui Bandara Matak Menurut Bulan (kg), 2017/ <i>Volume of Bagages at Matak Airport by Month (kg), 2017</i> ...	210
9.1.12	Banyaknya Bagasi Melalui Bandara Letung Menurut Bulan (kg), 2017/ <i>Volume of Bagages at Letung Airport by Month (kg), 2017</i> ...	211
9.2	POS DAN TELEKOMUNIKASI/POST AND TELECOMMUNICATION ...	212
9.2.1	Banyaknya Surat Pos yang Dikirim dan Diterima Melalui Kantor Pos Tarempa Tahun, 2017/ <i>Number of Mail Sent and Received by Post Office of Tarempa in 2017</i>	212
9.2.2	Jumlah Menara Telekomunikasi (Tower) dan Warung Internet (Warnet) Menurut Kecamatan di Kabupaten Kepulauan Anambas, 2017/ <i>Number of Telecommunication Towers and Internet Cafes by Subdistrict in Kepulauan Anambas Regency, 2017</i>	213
10	KEUANGAN DAERAH DAN HARGA	215
10.1	KEUANGAN DAERAH/ LOCAL FINANCE	219
10.1.1	Anggaran dan Realisasi Pendapatan Pemerintahan Kabupaten Kepulauan Anambas (juta rupiah), 2017/ <i>Budget and Realization Revenue of Kepulauan Anambas Regency Local Government (million rupiahs), 2017</i>	219

10.1.2	Anggaran dan Realisasi Belanja Pemerintah Kabupaten Kepulauan Anambas (juta rupiah), 2017/ <i>Budget and Realization Expenditure of Kepulauan Anambas Regency Local Government (million rupiahs), 2017</i>	220
10.1.3	Anggaran dan Realisasi Penerimaan Pembiayaan Pemerintah Kabupaten Kepulauan Anambas (juta rupiah), 2017/ <i>Budget and Realization Financing Receipts of Kepulauan Anambas Regency Local Government (million rupiahs), 2017</i>	221
10.2	KOPERASI/ COOPERATIVE	222
10.2.1	Banyaknya Koperasi Menurut Kecamatan dan Jenis Koperasi di Kabupaten Kepulauan Anambas, 2016-2017/ <i>Number of Cooperatives by Subdistrict and Type of Cooperative in Kepulauan Anambas Regency, 2017</i>	222
10.3	KEUANGAN LAINNYA / OTHER FINANCE	223
10.3.1	Pungutan Pajak Bumi dan Bangunan Menurut Kecamatan di Kabupaten Kepulauan Anambas, 2017/ <i>Land and Building Tax in Kepulauan Anambas Regency by Subdistrict, 2017</i>	223
10.3.2	Stok Awal, Persediaan, Penyaluran, dan Stok Akhir Beras Perum BULOG Kabupaten Kepulauan Anambas (ton), 2017/ <i>Beginning and Final Stock, Receipt, and Distribution of BULOG's rice in Kepulauan Anambas Regency (ton), 2017</i>	224
10.3.3	Penyaluran/Penjualan Beras Bulog melalui Perum BULOG Kabupaten Kepulauan Anambas menurut Golongan Konsumen (ton), 2017/ <i>Distribution of Rice from Logistic Depot in Kepulauan Anambas Regency by Group of Consument (ton), 2017</i>	225
10.4	HARGA/ PRICE	226
10.4.1	Rata-rata Harga Beberapa Komoditi Strategis Menurut Bulan di Kabupaten Kepulauan Anambas (Rp), 2017/ <i>Average of Strategic Commodities by Months in Kepulauan Anambas Regency (Rp), 2017</i>	226
11	PENGELUARAN PENDUDUK DAN KONSUMSI MAKANAN/ POPULATION AND CONSUMPTION EXPENDITURE	229

11.1	Pengeluaran Rata-rata per Kapita Sebulan Menurut Golongan Pengeluaran dan Kelompok Barang di Kabupaten Kepulauan Anambas (Rp), 2017/ <i>Average Expenditure per Capita per Month by Expenditure Class and Commodity Group in Kepulauan Anambas Regency (Rp), 2017</i>	233
11.2	Pengeluaran Rata-rata per Kapita Sebulan Menurut Kelompok Makanan di Kabupaten Kepulauan Anambas, 2017/ <i>Average Expenditure per Capita per Month by Food Group in Kepulauan Anambas Regency, 2017</i>	234
11.3	Pengeluaran Rata-rata per Kapita Sebulan Menurut Kelompok Bukan Makanan di Kabupaten Kepulauan Anambas, 2017/ <i>Average Expenditure per Capita per Month by Non Food Group in Kepulauan Anambas Regency, 2017</i>	235
12	PENDAPATAN ERGIONAL/ REGIONAL INCOME	237
12.1	Produk Domestik Regional Bruto Kabupaten Kepulauan Anambas Atas Dasar Harga Berlaku Menurut Lapangan Usaha (juta rupiah), 2015-2017/ <i>Gross Regional Domestic Product at Current Market Prices in Kepulauan Anambas Regency by Industry (million rupiahs), 2015-2018</i>	243
12.2	Produk Domestik Regional Bruto Kabupaten Kepulauan Anambas Atas Dasar Harga Konstan 2010 Menurut Lapangan Usaha (juta rupiah), 2015-2017/ <i>Gross Regional Domestic Product at Constant 2010 Market Prices in Kepulauan Anambas Regency by Industry (million rupiahs), 2015-2017</i>	245
12.3	Distribusi Persentase Produk Domestik Regional Bruto Kabupaten Kepulauan Anambas Atas Dasar Harga Berlaku Menurut Lapangan Usaha (persen), 2015-2017/ <i>Percentage Distribution of Gross Regional Domestic Product at Current Market Prices in Kepulauan Anambas Regency by Industry (percent), 2015-2017</i>	247
12.4	Laju Pertumbuhan Produk Domestik Regional Bruto Kabupaten Kepulauan Anambas Atas Dasar Harga Konstan 2010 Menurut Lapangan Usaha (persen), 2015-2017/ <i>Growth Rate of Gross</i>	

	<i>Regional Domestic Product at Constant 2010 Market Prices in Kepulauan Anambas Regency by Industrial Origin (percent), 2015-2017</i>	249
12.5	Indeks Implisit Produk Domestik Regional Bruto Kabupaten Kepulauan Anambas Menurut Lapangan Usaha, 2015-2017/ <i>Implicit Index of Gross Regional Domestic Product in Kepulauan Anambas Regency by Industry, 2015-2017</i>	251
12.6	Laju Implisit Produk Domestik Regional Bruto Kabupaten Kepulauan Anambas Menurut Lapangan Usaha, 2014-2017/ <i>Implicit Growth Rate of Gross Regional Domestic Product in Kepulauan Anambas Regency by Industry, 2015-2017</i>	253
12.7	Produk Domestik Regional Bruto Perkapita Kabupaten Kepulauan Anambas Atas Dasar Harga Berlaku, 2015-2017/ <i>Regional Income and Percapita at Current Market Price in Kepulauan Anambas Regency, 2015-2017</i>	255
12.8	Produk Domestik Regional Bruto Perkapita Kabupaten Kepulauan Anambas Atas Dasar Harga Konstan 2010, 2015-2017/ <i>Regional Income and Percapita at Constant 2010 Market Prices in Kepulauan Anambas Regency, 2015-2017</i>	256
13	PERBANDINGKAN ANTAR KABUPATEN	257
13.1	Jumlah dan Laju Pertumbuhan Penduduk Menurut Kabupaten/Kota di Provinsi Kepulauan Riau, 2010 – 2017/ <i>Population and Population Growth Rate by Regency/Municipality in Kepulauan Riau Province, 2010 - 2017</i>	260
13.2	Produk Domestik Regional Bruto Atas Dasar Harga Berlaku Menurut Kabupaten/Kota di Provinsi Kepulauan Riau (miliar Rp), 2013 - 2017 / <i>Gross Regional Domestic Product at Current Market Prices by Regency/Municipality in Kepulauan Riau Province (billion Rp), 2013 - 2017</i>	261
13.3	Produk Domestik Regional Bruto Atas Dasar Harga Konstan 2010 Menurut Kabupaten/Kota di Provinsi Kepulauan Riau (miliar Rp),	262

	2014 – 2017/ <i>Gross Regional Domestic Product at Constant 2010 Market Prices by Regency/Municipality in Kepulauan Riau Province (billion Rp), 2014 – 2017</i>	
13.4	Laju Pertumbuhan Produk Domestik Regional Bruto Atas Dasar Harga Konstan 2010 Menurut Kabupaten/Kota di Provinsi Kepulauan Riau (persen), 2014 - 2017 / Growth Rate of Gross Regional Domestic Product at Constant 2010 Market Prices by Regency/Municipality in Kepulauan Riau Province (percent), 2014 – 2017	263
13.5	Indikator Kemahalan Konstruksi (IKK) Menurut Kabupaten/Kota di Provinsi Kepulauan Riau, 2014–2017/ <i>Construction Cost Index by Regency/Municipality in Kepulauan Riau Province, 2014–2017</i>	

PENJELASAN UMUM/EXPLANATORY NOTES

Tanda-tanda, satuan-satuan, dan lain-lainnya yang digunakan dalam publikasi ini adalah sebagai berikut:

Symbols, measurement units, and acronyms which are used in this publication, are as follows:

1. TANDA-TANDA/SYMBOLS

Data tidak tersedia/ <i>Data not available</i>	:	...
Tidak ada atau nol / <i>Null or zero</i>	:	—
Data dapat diabaikan/ <i>Data negligible</i>	:	0
Tanda decimal/ <i>Decimal point</i>	:	,
Data tidak dapat ditampilkan/ <i>Not applicable</i>	:	NA
Angka perkiraan/ <i>Estimated figures</i>	:	^e
Angka sementara/ <i>Preliminary figures</i>	:	^x
Angka sangat sementara/ <i>Very preliminary figures</i>	:	^{xx}
Angka diperbaiki/ <i>Revised figures</i>	:	^r

2. SATUAN/UNITS

barel/ <i>barrel</i>	:	158,99 liter/ <i>litres</i> = 1/6,2898 m ³
hektar (ha)/ <i>hectare (ha)</i>	:	10 000 m ²
kilometer (km)/ <i>kilometres (km)</i>	:	1 000 meter/ <i>meters</i> (m)
knot/ <i>knot</i>	:	1,8523 km/jam (km/hour)
kuintal/ <i>quintal</i>	:	100 kg
KWh	:	1 000 Watt <i>hour</i>
MWh	:	1 000 KWh
liter (untuk beras)/ <i>litre (for rice)</i>	:	0,80 kg
ons/ <i>ounce</i>	:	28,31 gram/ <i>grams</i>
ton	:	1 000 kg

Satuan lain: buah, dus, butir, helai/lembar, kaleng, batang, pulsa, ton kilometer (ton-km), jam, menit, persen (%).

Other units: unit, pack, pieces, sheet, tin, pulse, ton-kilometres(ton-km), hour, minute, percent (%).

Perbedaan angka di belakang koma disebabkan oleh pembulatan angka.

The difference in decimal numbers is caused by rounding.



Laut
Natuna /
Vietnam

Kabupaten
Bintan

Laut
Natuna /
Malaysia

Kabupaten
Natuna

Utara

Selatan

Barat

Timur

Batas-batas wilayah Kabupaten Kepulauan Anambas



50 %

Penyinaran
Matahari



83,2 %

Kelembaban
Udara



26,9 °C

Suhu Udara



**15,7
mm³**

Curah Hujan

GEOGRAFI DAN IKLIM
GEOGRAPHY AND CLIMATE



PENJELASAN TEKNIS

1. Sejarah pemerintahan Kabupaten Kepulauan Anambas tidak terlepas dari sejarah Kabupaten Kepulauan Riau (sekarang Kabupaten Bintan). Saat ini Kabupaten Kepulauan Riau telah dimekarkan menjadi 7 kabupaten/kota yaitu Kabupaten Karimun, Kabupaten Natuna, Kota Tanjungpinang, Kota Batam, Kabupaten Lingga, dan Kabupaten Kepulauan Anambas.

2. Gugusan Kabupaten Kepulauan Anambas pernah menjadi pusat kewedanaan pada masa pemerintahan kolonial Belanda yakni berpusat di Tarempa. Ketika itu, Tarempa adalah pusat pemerintahan di pulau tujuh termasuk wilayah Kabupaten Kepulauan Anambas yang disebut *district* dan Jemaja wilayahnya disebut *Onderdistrict* dengan ibukota Letung.

3. Berdasarkan Surat Keputusan Delegasi Republik Indonesia tanggal 18 Mei 1956, Provinsi Sumatera Tengah menggabungkan diri ke dalam Wilayah Republik Indonesia. Kepulauan Riau diberi status Daerah Otonomi Tingkat II

TECHNICAL NOTES

1. *Kepulauan Anambas Regency history is always in connection with Kepulauan Riau Regency history (now Bintan Regency). Now Kepulauan Riau Regency had divided to 7 Regencies namely : Bintan Regency, Karimun Regency, Natuna Regency, Tanjungpinang Municipality, Batam Municipality, Lingga Regency, dan Kepulauan Anambas Regency.*

2. *Kepulauan Anambas Regency or Kepulauan Anambas Cluster during Dutch Colonial ever been center of administration office that exist in Tarempa. At the time, Tarempa being center of Pulau Tujuh including Kepulauan Anambas Regency which was called Onderdistrict with capital city Letung.*

3. *Based on Republic Indonesia Delegation Decree 18 May 1956, Sumatera Tengah Province affiliated to Republic Indonesia Territory. Kepulauan Riau was given Second Level Autonomy Status that lead by Regent with 4 districts such as,*

yang dikepalai Bupati sebagai kepala daerah yang membawahi 4 kewedanaan yaitu Kewedanaan Tanjungpinang, Kewedanaan Karimun, Kewedanaan Lingga, dan Kewedanaan Pulau Tujuh.

Tanjungpinang District, Karimun District, Lingga District, and Pulau Tujuh District.

4. Berdasarkan Surat Keputusan Gubernur Kepala Daerah Tingkat I Riau tanggal 9 Agustus 1964 No. UP/247/5/1965, terhitung 1 Januari 1966 semua daerah administratif kewedanaan dalam Kabupaten Kepulauan Riau dihapus.
4. *Based on Governor Riau Decree on 9 August 1964 No. UP/247/5/1965, started on 1 January 1966 all administrative districts in Kepulauan Riau Regency was eliminatey.*
5. Berdasarkan Undang-Undang No. 53 Tahun 1999 tentang Pembentukan Kabupaten Pelalawan, Kabupaten Rokan Hulu, Kabupaten Rokan Hilir, Kabupaten Siak, Kabupaten Karimun, Kabupaten Natuna, Kabupaten Kuantan Singingi dan Kota Batam. Kabupaten Natuna terdiri atas 6 Kecamatan yaitu Kecamatan Bunguran Timur, Bunguran Barat, Jemaja, Siantan, Midai dan Serasan dan satu Kecamatan Pembantu Tebang Ladan.
5. *Based on Regulation No. 53/1999 said establishment of Pelalawan Regency, Rokan Hulu Regency, Rokan Hilir Regency, Siak Regency, Karimun Regency, Natuna Regency, Kuantan Singingi Regency and Batam Municipality. Natuna Regency consist of 6 sub districts namely Bunguran Timur Sub District, Bunguran Barat, Jemaja Siantan, Midai and Serasan also one supporting Sub District Tebang Ladan.*
6. Seiring dengan kewenangan otonomi daerah, Kabupaten Natuna kemudian melakukan pemekaran daerah. Hingga
6. *In line with autonomy authority, Natuna Regency expand its sub district became 19 sub districts in the end of 2008, she*

akhir tahun 2008 terjadi pemekaran menjadi 19 kecamatan dengan penambahan, Kecamatan Palmatak, Subi, Bunguran Utara, Pulau Laut, Pulau Tiga, Bunguran Timur Laut, Bunguran Tengah, Bunguran Selatan, Serasan Selatan, Siantan Timur, Siantan Selatan, dan Siantan Tengah.

added Palmatak Sub District, Subi, Bunguran Utara, Pulau Laut, Pulau Tiga, Bunguran Timur Laut, Bunguran Tengah, Bunguran Selatan, Serasan Selatan, Siantan Timur, Siantan Selatan, and SiantanTengah.

<https://anambaskab.bps.go.id>

ULASAN**1.1. Letak Geografis**

Ditinjau secara astronomis Kabupaten Kepulauan Anambas terletak antara $2^{\circ}10'0''$ - $3^{\circ}40'0''$ LU sampai dengan $105^{\circ}15'0''$ - $106^{\circ}45'0''$ BT, hal ini didasarkan pada UU No. 33 Tahun 2008 tentang pembentukan Kabupaten Kepulauan Anambas di Provinsi Kepulauan Riau.

Keberadaan Kabupaten Kepulauan Anambas secara administratif memiliki 7 (tujuh) kecamatan yaitu : Kecamatan Jemaja, Kecamatan Jemaja Timur, Kecamatan Siantan Selatan, Kecamatan Siantan, Kecamatan Siantan Timur, Kecamatan Siantan Tengah, dan Kecamatan Palmatak.

Secara geografis, Kabupaten Kepulauan Anambas terdiri dari gugusan pulau-pulau besar dan kecil yang tersebar di seluruh wilayah. Secara administratif, beberapa pulau tersebut berbatasan langsung dengan perairan Negara lain atau lautan internasional. Dengan jumlah pulau sebanyak 238, tentunya memerlukan penanganan khusus terkait dengan otoritas batas wilayah daerah.

DESCRIPTION**1.1. Geographical Position**

Kepulauan Anambas Regency is astronomis located between $2^{\circ}10'0''$ - $3^{\circ}40'0''$ North Latitude to $105^{\circ}15'0''$ - $106^{\circ}45'0''$ East Longitude, it based on National Regulation No. 33/2008 about Kepulauan Anambas Regency authority in Kepulauan Riau Province.

Kepulauan Anambas Regency consists of 7 (seven) Subdistricts, they are Jemaja Subdistrict, Jemaja Timur Subdistrict, Siantan Selatan Subdistrict, Siantan Subdistrict, Siantan Timur Subdistrict, Siantan Tengah Subdistrict, and Palmatak Subdistrict.

Geographically, Kepulauan Anambas Area consists of big and small islands cluster which one and another are separated by territorial water and borders with other country and international sea. Anambas Regency is stands from 238 islands. Certainly, it needs special rule to handle related with.

Batas – batas wilayah Kabupaten Kepulauan Anambas :

- Utara : Laut Natuna Utara / Vietnam
- Selatan : Kabupaten Bintan
- Barat : Laut Natuna Utara / Malaysia
- Timur : Kabupaten Natuna

Luas wilayah daratan Kabupaten Kepulauan Anambas berdasarkan Bagian Administrasi Pemerintahan Umum Sekretariat Daerah Kabupaten Kepulauan adalah sekitar 590,14 km².

1.2. Iklim

Rata – rata tekanan udara selama 2017 adalah minimum 1.006,8 Mb dan maksimum 1.014,3 Mb. Sementara itu rata-rata kelembaban udara minimum sebesar 72,8% dan kelembaban maksimum sebesar 97%.

Jumlah curah hujan tertinggi terjadi di bulan November yaitu 336 mm. Sedangkan jumlah hari hujan terbanyak yaitu selama 20 hari terjadi di bulan November.

Kabupaten Kepulauan Anambas memiliki lautan lepas yang luas. Hal tersebut menyebabkan fenomena arah angin sangat berpotensi mempengaruhi kehidupan

The Borders of Kabupaten Kepulauan Anambas :

- North : North Natuna Sea / Vietnam
- South : Bintan Regency
- West : North Natuna Sea / Malaysia
- East : Natuna Regency

Kepulauan Anambas Regency land area based on Public Administration Regional Secretariat Kepulauan Anambas is about 590,14 km².

1.2. Climate

Average of tmosphere pressure in 2017 was 1.014,3 Mb in minimum and 1.014,3 Mb in maximum. While avarage of minimum atmosphere humidity was 72.8% and maximum 97 %.

The highest rainfall happened in November equal to 336 mm. Meanwhile November had a lot of total rain day equal to 20 days.

Kepulauan Anambas Regency has wide open sea. It makes wind velocity phenomenon very potential in influencing social economy societies life. Clearly

GEOGRAPHY AND CLIMATE

sosial ekonomi masyarakat. Tercatat rata-rata kecepatan angin berkisar antara 8 sampai 13 knot. Hal ini sangat mempengaruhi kelancaran transportasi terutama laut dan udara.

Selanjutnya, rata-rata penyinaran matahari terendah tercatat sebesar 32% dan tertinggi sebesar 65% di tahun 2017. Kondisi ini juga cukup mempengaruhi kehidupan masyarakat di kabupaten ini yang sebagian besar adalah petani dan nelayan.

noted wind velocity average around 8 to 13 knot. It had influenced with the transportation continuity especially sea and air transportation.

Furthermore, lowest sunshine was 32% and highest percentage reached 65% in 2017. The condition also influenced civilization life in this region that most of them were farmers and fishermen.

1.1 GEOGRAFI/*GEOGRAPHY*Tabel
Table

1.1.1

Luas Wilayah Menurut Kecamatan di Kabupaten
Kepulauan Anambas, 2017*Total Area by Subdistrict in Kepulauan Anambas
Regency, 2017*

Kecamatan <i>Subdistrict</i>	Luas (km ²) <i>Total Area (square.km)</i>	Persentase <i>Percentage</i>
(1)	(2)	(3)
1. Jemaja	72,83	12,34
2. Jemaja Timur	143,46	24,31
3. Siantan Selatan	107,40	18,20
4. Siantan	42,25	7,16
5. Siantan Tengah	82,75	14,02
6. Siantan Timur	20,59	3,49
7. Palmatak	120,86	20,48
Kepulauan Anambas	590,14	100,00

Sumber : Bagian Administrasi Pemerintahan Umum Setda Kabupaten Kepulauan Anambas

Source : The Regional Government of Kepulauan Anambas Regency

Tabel
Table **1.1.2**

Jarak dari Ibukota Kecamatan ke Ibukota Kabupaten di Kabupaten Kepulauan Anambas (km), 2017
Distance between Subdistrict Capital and Regency Capital in Kepulauan Anambas Regency, 2017

	Kecamatan <i>Subdistrict</i>	Ibukota Kecamatan <i>Capital of Subdistrict</i>	Jarak <i>Distance</i> (km)
	(1)	(2)	(3)
1.	Jemaja	Letung	71,67
2.	Jemaja Timur	Ulu Maras	69,21
3.	Siantan Selatan	Air Bini	15,71
4.	Siantan	Tarempa	0,00
5.	Siantan Tengah	Air Asuk	10,30
6.	Siantan Timur	Nyamuk	19,33
7.	Palmatak	Tebang-Ladan	15,30

Sumber : Kantor Camat
Source : Subdistrict Office

Tabel
Table **1.1.3**

Luas Wilayah dan Jumlah Pulau di Kabupaten Kepulauan Anambas, 2017

Total Area and Number of Islands in Kepulauan Anambas Regency, 2017

<i>Karakteristik Characteristics</i>	Kepulauan Anambas
(1)	(2)
1. Luas Wilayah / <i>Total Area</i> (km ²)	590,14
2. Jumlah Pulau / <i>Number of Islands</i> (unit)	238

Sumber : Bagian Administrasi Pemerintahan Umum Setda Kabupaten Kepulauan Anambas

Source : The Regional Government of Kepulauan Anambas Regency

Tabel
Table

1.1.4

Batas Wilayah Kabupaten Kepulauan Anambas, 2017
Border of Kepulauan Anambas Regency, 2017

Batas Border	Batas Wilayah Border of Regency
(1)	(2)
Utara	Laut Natuna Utara / Vietnam
Selatan	Kabupaten Bintan
Timur	Kabupaten Natuna
Barat	Laut Natuna Utara / Malaysia

Sumber : Bagian Administrasi Pemerintahan Umum Setda Kabupaten Kepulauan Anambas

Source : *The Regional Government of Kepulauan Anambas Regency*

1.2 IKLIM/CLIMATE

Tabel
Table **1.2.1**

Suhu Udara Menurut Bulan di Kabupaten Kepulauan Anambas (°C), 2017
Temperature by Month in Kepulauan Anambas Regency (°C), 2017

Bulan <i>Month</i>	Maksimum <i>Maximum</i>	Minimum <i>Minimum</i>	Rata-rata <i>Average</i>
(1)	(2)	(3)	(4)
1. Januari/ <i>January</i>	31,6	23,0	26,9
2. Februari/ <i>February</i>	30,3	22,6	26,7
3. Maret/ <i>March</i>	33,2	22,6	27,0
4. April/ <i>April</i>	33,8	23,8	28,0
5. Mei/ <i>May</i>	34,4	23,2	28,7
6. Juni/ <i>June</i>	34,0	20,0	28,3
7. Juli/ <i>July</i>	33,8	23,6	28,4
8. Agustus/ <i>August</i>	34,4	22,0	27,8
9. September/ <i>September</i>	33,8	23,0	28,0
10. Oktober/ <i>October</i>	33,8	23,0	27,7
11. November/ <i>November</i>	33,6	23,0	27,3
12. Desember/ <i>December</i>	32,4	23,2	26,9
2017	34,4	20,0	27,6
2016	35,1	21,4	28,1
2015	35,2	20,0	27,8
2014	34,6	19,6	27,6
2013	35,8	19,0	27,8

Sumber : Badan Meteorologi, Klimatologi, dan Geofisika Kabupaten Kep. Anambas
Source : Methereology, Climathology, Geophysic of Kep. Anambas Regency

Tabel
Table **1.2.2**

Tekanan Udara Menurut Bulan di Kabupaten Kepulauan Anambas (Mbs), 2017

Atmosphere Pressure by Month in Kepulauan Anambas Regency (Mbs), 2017

Bulan <i>Month</i>	Maksimum <i>Maximum</i>	Minimum <i>Minimum</i>	Rata-rata <i>Average</i>
(1)	2)	(3)	(4)
1. Januari/ <i>January</i>	1.012,5	1.007,9	1.010,0
2. Februari/ <i>February</i>	1.014,3	1.009,5	1.011,4
3. Maret/ <i>March</i>	1.013,2	1.008,9	1.010,9
4. April/ <i>April</i>	1.011,5	1.008,7	1.010,4
5. Mei/ <i>May</i>	1.012,6	1.007,6	1.009,4
6. Juni/ <i>June</i>	1.011,6	1.008,7	1.009,7
7. Juli/ <i>July</i>	1.011,3	1.008,1	1.010,0
8. Agustus/ <i>August</i>	1.011,3	1.007,9	1.009,7
9. September/ <i>September</i>	1.012,3	1.008,6	1.010,3
10. Oktober/ <i>October</i>	1.012,7	1.007,0	1.009,8
11. November/ <i>November</i>	1.009,5	1.006,8	1.008,2
12. Desember/ <i>December</i>	1.012,6	1.007,2	1.009,9
2017	1.014,3	1.006,8	1.010,0
2016	1.014,3	1.006,4	1.009,7
2015	1.015,3	1.006,9	1.010,5
2014	1.014,2	1.005,6	1.009,8
2013	1.013,1	1.005,5	1.009,3

Sumber : Badan Meteorologi, Klimatologi, dan Geofisika Kabupaten Kep. Anambas

Source : *Methereology, Climathology, Geophysic of Kep. Anambas Regency*

Tabel
Table **1.2.3**

Kelembaban Udara Menurut Bulan di Kabupaten Kepulauan Anambas (%), 2017

Humidity of Atmosphere by Month in Kepulauan Anambas Regency (%), 2017

Bulan <i>Month</i>	Maksimum <i>Maximum</i>	Minimum <i>Minimum</i>	Rata-rata <i>Average</i>
(1)	(2)	(3)	(4)
1. Januari/ <i>January</i>	93,3	80,0	84,9
2. Februari/ <i>February</i>	88,8	73,0	82,8
3. Maret/ <i>March</i>	92,0	73,5	83,2
4. April/ <i>April</i>	88,3	76,5	82,3
5. Mei/ <i>May</i>	88,0	77,0	81,5
6. Juni/ <i>June</i>	86,3	73,3	80,2
7. Juli/ <i>July</i>	87,8	72,8	79,6
8. Agustus/ <i>August</i>	92,3	74,5	81,4
9. September/ <i>September</i>	91,5	74,8	81,8
10. Oktober/ <i>October</i>	91,3	73,8	83,0
11. November/ <i>November</i>	97,0	89,0	93,7
12. Desember/ <i>December</i>	92,5	76,3	83,6
2017	97,0	72,8	83,2
2016	95,5	71,3	81,3
2015	94,3	69,3	80,8
2014	95,0	38,8	81,5
2013	96,3	64,3	81,4

Sumber : Badan Meteorologi, Klimatologi, dan Geofisika Kabupaten Kep. Anambas
 Source : *Methereology, Climathology, Geophysic of Kep. Anambas Regency*

Tabel
Table **1.2.4**

Arah dan Kecepatan Angin Menurut Bulan di Kabupaten Kepulauan Anambas, 2017

Prevailing Direction and Wind Velocity by Month in Kepulauan Anambas Regency, 2017

Bulan Month	Arah Angin Prevailing Direction	Kecepatan Angin Wind Velocity (Knot)	
		Maksimum Maximum	Rata-rata Average
(1)	(2)	(3)	(4)
1. Januari/January	Utara	17	9
2. Februari/February	Utara	23	11
3. Maret/March	Utara	12	8
4. April/April	Selatan	16	8
5. Mei/May	Selatan	16	8
6. Juni/June	Selatan	24	9
7. Juli/July	Selatan	28	12
8. Agustus/August	Selatan	31	13
9. September/September	Selatan	21	10
10. Oktober/October	Selatan	35	9
11. November/November	Selatan	20	8
12. Desember/December	Utara	17	11
2017	-	35	10
2016	-	30	10
2015	-	32	10
2014	-	35	11
2013	-	35	12

Sumber : Badan Meteorologi, Klimatologi, dan Geofisika Kabupaten Kep. Anambas
Source : *Methereology, Climathology, Geophysic of Kepulauan Anambas Regency*

Penyinaran Matahari Rata-rata dan Curah Hujan Menurut Bulan di Kabupaten Kepulauan Anambas, 2017

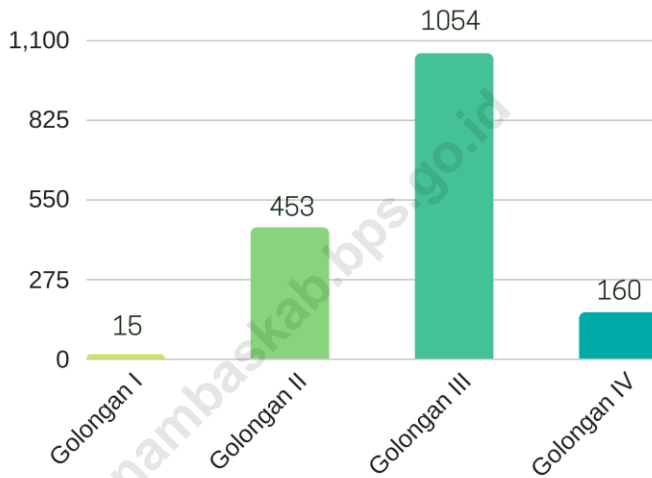
Tabel 1.2.5
Table

Average Relative Sunshine and Rainfall by Month in Kepulauan Anambas Regency, 2017

Bulan <i>Month</i>	Penyinaran Matahari Rata-rata <i>Average of Relative Sunshine (%)</i>	Curah Hujan <i>Rainfall</i>	
		Jumlah Hari Hujan <i>Day of Rain</i>	Curah Hujan Rata-rata <i>Average of Rainfall (mm)</i>
(1)	(2)	(3)	(4)
1. Januari/ <i>January</i>	48	12	17,2
2. Februari/ <i>February</i>	43	9	2,8
3. Maret/ <i>March</i>	65	7	25,4
4. April/ <i>April</i>	63	13	4,2
5. Mei/ <i>May</i>	56	8	26,6
6. Juni/ <i>June</i>	44	13	11,8
7. Juli/ <i>July</i>	58	10	16,4
8. Agustus/ <i>August</i>	48	16	15,8
9. September/ <i>September</i>	52	13	20,7
10. Oktober/ <i>October</i>	47	14	12,6
11. November/ <i>November</i>	32	20	16,8
12. Desember/ <i>December</i>	40	12	18,3
Rata-rata/<i>Average</i>	50	12	15,7

Sumber: Badan Meteorologi, Klimatologi, dan Geofisika Kabupaten Kep. Anambas
Source : Methereology, Climathology, Geophysic of Kepulauan Anambas Regency

Jumlah Pegawai Negeri Sipil (PNS) di Kabupaten Kepulauan Anambas, 2017



*"Pada tahun 2017,
terdapat 1.682 Pegawai Negeri Sipil
(PNS) di Kabupaten Kepulauan Anambas"*

**PEMERINTAHAN
GOVERNMENT**

2

PENJELASAN TEKNIS**TECHNICAL NOTES**

- | | |
|--|---|
| <p>1. Anggota Dewan Perwakilan Rakyat Daerah (DPRD) dipilih melalui pemilihan umum (pemilu) dan dilantik dalam masa jabatan lima tahun.</p> | <p>1. <i>Regional House of Representatives (DPRD) members are elected through a general election and appointed for a five years membership.</i></p> |
| <p>2. Pemerintah Daerah Kabupaten Kepulauan Anambas dibentuk berdasarkan Undang-Undang No. 33 Tahun 2008 tentang Pembentukan Daerah Kabupaten Kepulauan Anambas di Provinsi Kepulauan Riau.</p> | <p>2. <i>The formation of Kepulauan Anambas Regency officially was established under the law number 33/2008 about the making of Kepulauan Anambas Regency in Kepulauan Riau Province.</i></p> |
| <p>3. Secara administrasi pada tahun 2015, Kabupaten Kepulauan Anambas terdiri dari 7 (tujuh) kecamatan dengan rincian 2 (dua) kelurahan dan 52 (lima puluh dua) desa. Kecamatan yang termasuk wilayah Kabupaten Kepulauan Anambas adalah Jemaja, Jemaja Timur, Siantan Timur, Siantan, Siantan Tengah, Siantan Selatan, dan Palmatak.</p> | <p>3. <i>Administratively in 2015 Kepulauan Anambas Regency has 7 (seven) subdistricts with 2 (two) urban villages, and 52 (fifty two) villages. The names of subdistricts are followed by: Jemaja, Jemaja Timur, Siantan Timur, Siantan, Siantan Tengah, Siantan Selatan, and Palmatak Subdistrict</i></p> |
| <p>4. Pemerintah Daerah adalah Pimpinan daerah dan Dewan Perwakilan Rakyat Daerah (DPRD). Pimpinan Daerah bertanggung jawab sebagai eksekutif dan DPRD sebagai legislatif. Ibukota</p> | <p>4. <i>Regional Government consist of Head of Region and Parliament. Head of Region responsible in executive and Parliament responsible in legislative. The capital city of Kepulauan Anambas Regency is Tarempa.</i></p> |

Kabupaten Kep. Anambas adalah Tarempa.

5. Dinas dan instansi yang terdapat di Kabupaten Kepulauan Anambas, yaitu : Sekretariat Daerah; Dinas Kependudukan dan Pencatatan Sipil; Dinas Perikanan, Pertanian dan Pangan; Inspektorat Daerah; Badan Penelitian, Pengembangan dan Perencanaan Daerah; Dinas Pariwisata dan Kebudayaan; Kantor Satpol PP dan Pemadam Kebakaran; Badan Kepegawaian dan Pengembangan SDM; PTSP (Pelayanan Terpadu Satu Pintu); Badan Kesatuan Bangsa dan Politik dan Penanggulangan Bencana; Dinas Komunikasi, Informatika dan Statistik; Dinas Pendidikan, Pemuda dan Olahraga; Badan Keuangan Daerah; Dinas Sosial, Pemberdayaan Perempuan dan Perlindungan Anak dan Pemberdayaan Masyarakat Desa; Dinas Perhubungan dan Lingkungan Hidup; Dinas Koperasi dan Usaha Mikro, Perindustrian dan Perdagangan; Dinas Penanaman Modal dan PTSP, Transmigrasi dan Tenaga Kerja; Kantor LPSE; Kantor ULP; Dinas Pekerjaan Umum, Penataan Ruang dan Perumahan Rakyat dan Kawasan Pemukiman; Dinas Kesehatan, Pengendalian Penduduk dan Keluarga Berencana.
5. *Office and agencies located in Kepulauan Anambas Regency, namely: Regional Secretariat, Population and Civil Registration Service; Fishery, Agriculture, and Foodstock Service; Regional Inspectorate; Regional Research, Development and Planning Agency; Tourism and Culture Service; Civil Service Police Unit Office and Firefighters; Employment and Human Resource Development Agency; One-door Integrated Service; National Unity and Politics Agency and Disaster Management; Communication, Information, and Statistics Service; Education, Youth and Sport Service; Regional Financial Agency; Social, Women Empowerment and Child Protection and Villages Empowerment; Transportation and Living Environment Service; Cooperation and Micro Business, Industry and Trading Service; Capital Investment and ODIS, Transmigration and Labour Service; LPSE Office; ULP Office; Public Works, Spatial Planning and Public Housing, and Residential Area Service; Health, Population Control and Family Planning Service.*

ULASAN

7.1. Wilayah Administrasi

Kabupaten Kepulauan Anambas sebelumnya merupakan bagian dari Kabupaten Natuna. Kemudian, melalui Undang-undang Nomor 33 Tahun 2008, Kepulauan Anambas dimekarkan menjadi sebuah kabupaten yang otonom. Hingga saat ini, Kabupaten Kepulauan Anambas telah terdiri dari 7 (tujuh) Kecamatan, 2 (dua) Kelurahan dan 52 (lima puluh dua) desa, dengan jumlah RW sebanyak 177 RW dan jumlah RT sebanyak 417 RT. Ketujuh Kecamatan tersebut diantaranya Jemaja, Jemaja Timur, Siantan Selatan, Siantan, Siantan Timur, Siantan Tengah, dan Palmatak.

7.2. Dewan Perwakilan Rakyat Daerah

DPRD Tingkat II Kabupaten Kepulauan Anambas saat ini merupakan hasil dari pemilu 2014. Pada pemilu tersebut, telah terpilih anggota Dewan Perwakilan Rakyat Daerah Kabupaten Kepulauan Anambas sebanyak 20 orang terdiri dari 18 laki-laki dan 2 orang perempuan. Sebagian besar wakil rakyat pada

DESCRIPTION

8.1. Administrative Area

Kepulauan Anambas was previously a part of the Natuna regency. Through Law 33/2008, it was broaden into an autonomous regency. Until now, Kepulauan Anambas consists of 7 subdistricts, 2 urban villages, and 52 rural villages, with 177 RW and 417 RT. The names of subdistricts are followed by Jemaja, Jemaja Timur, Siantan Selatan, Siantan, Siantan Timur, Siantan Tengah, and Palmatak.

8.2. Regional Representative

The composition member of The Representatives Board of Kepulauan Anambas regency was the result of Pemilu (The General Election) conducted in 2014. Currently the members of Representative Board of Kepulauan Anambas Regency have 20 members, consist of 18 men and 2

GOVERNMENT

lembaga ini memiliki pendidikan tertinggi SMA/Sederajat.

Secara organisasi, lembaga wakil rakyat tahun ini terdiri dari delapan fraksi. Partai dengan anggota terbanyak adalah Partai Persatuan Pembangunan yaitu sebanyak 4 kursi atau 20 persen dari total anggota dewan. Kemudian diikuti oleh Partai Bulan Bintang, PDI Perjuangan, Partai Amanat Nasional, Partai Demokrat, Partai Golongan Karya, Partai Hati Nurani Rakyat, dan Partai Gerindra.

7.3. Kepegawaian

Sebagai wilayah pemerintahan yang terdiri dari banyak pulau, ketersediaan Aparatur Sipil Negara (ASN) sangatlah diperlukan untuk mengembangkan wilayah ini dan mewujudkan tata pemerintah yang kredibel.

Jumlah Aparatur Sipil Negara (ASN) di lingkungan Kabupaten Kepulauan Anambas pada tahun 2017 tercatat sebanyak 1.682 orang yang terdiri dari 926 orang laki-laki dan 756 orang pegawai wanita ditambah dengan

women. Most of the representatives board members have a senior high school background.

As an organizational structure, Kepulauan Anambas House of Representatives (DPRD) this year consists of eight fractions. Persatuan Pembangunan Party has the highest member of 4 person or 20 percent of total parliament members. Followed by Bulan Bintang Party, PDI Perjuangan, Amanat Nasional Party, Demokrat Party, Golongan Karya Party, Hati Nurani Rakyat Party, and Gerindra Party.

8.3. Official

As an administration area that consist of many islands, the availability of civil servants was very necessary for developing this regency and manifest a credible governance.

Number of Civil Servants in Kepulauan Anambas Regency at year 2017 noted as 1.682 employees that consist of 926 male and 756 female, in addition with 3.466 temporary employees that consist of 1.567 male and 1.899 female. The number of

Pegawai Tidak Tetap (PTT) berjumlah 3.466 orang yang terdiri dari 1.567 orang laki-laki dan 1.899 perempuan. Adapun jumlah pegawai yang menduduki jabatan eselon di Kabupaten Kepulauan Anambas berjumlah 399 orang. Tingkat Pendidikan ASN di Kabupaten Kepulauan Anambas ini didominasi oleh lulusan Strata I (S1) sebanyak 56 %, diikuti lulusan SMA/Sederajat sebanyak 19 % dan lulusan Diploma III (D3) sebanyak 16 %.

employees that rank in echelon position in Kepulauan Anambas Regency was 399 people. The background of civil servants in Kepulauan Anambas Regency was dominated by bachelor degree (S1) background as 56 %, followed by senior high school background as 19 % and Diploma III (D3) background as 16%.

2.1 WILAYAH ADMINISTRATIF/ADMINISTRATIVE AREA

Tabel 2.1.1 Jumlah Kelurahan, RW, dan RT Menurut Kecamatan di Kabupaten Kepulauan Anambas, 2017
Table 2.1.1 Number of Urban Village, RW, and RT by Subdistricts in Kepulauan Anambas Regency, 2017

Kecamatan Subdistricts	Desa/Kelurahan Urban Villages	RW	RT
(1)	(2)	(3)	(4)
13. Jemaja	9	28	69
	Letung (kelurahan)	5	18
	Mampok	4	8
	Rewak	4	8
	Keramut	2	4
	Impol	2	4
	Air Biru	2	5
	Sunggak	2	4
	Batu Berapit	4	12
	Landak	3	6
14. Jemaja Timur	4	12	26
	Ulu Maras	4	8
	Kuala Maras	3	6
	Bukit Padi	2	6
	Genting Pulur	3	6
15. Siantan Selatan	7	22	48

Kecamatan <i>Subdistricts</i>	Desa/Kelurahan <i>Urban Villages</i>	RW	RT
(1)	(2)	(3)	(4)
16. Siantan	Kiabu	4	8
	Telaga	2	6
	Mengkait	4	9
	Tiangau	4	8
	Telaga Kecil	2	4
	Lingai	2	4
	Air Bini	4	9
	7	33	81
	Tarempa (kelurahan)	4	16
	Tarempa Barat	8	17
	Tarempa Timur	6	12
	Tarempa Selatan	4	12
	Pesisir Timur	4	8
	Sri Tanjung	4	8
Tarempa Barat Daya	3	8	
17. Siantan Tengah	6	20	32
Air Asuk	3	6	
Air Sena	5	8	
Teluk Siantan	4	8	
Lidi	2	4	
Liuk	4	2	

GOVERNMENT

Kecamatan Subdistricts	Desa/Kelurahan Urban Villages	RW	RT
(1)	(2)	(3)	(4)
18. Siantan Timur	Teluk Sunting	2	4
	9	18	48
	Nyamuk	5	14
	Batu Belah	4	8
	Munjan	3	9
	Serat	2	6
	Air Putih	2	5
19. Palmatak	Temburun	2	6
	15	44	113
	Tebang	3	9
	Ladan	4	14
	Mubur	3	6
	Payalaman	2	9
	Putik	6	12
	Bayat	4	8
	Piabung	4	8
	Langir	3	6
	Candi	2	7
	Teluk Bayur	2	5
Matak	2	5	
Batu Ampar	2	6	

Kecamatan <i>Subdistricts</i>	Desa/Kelurahan <i>Urban Villages</i>	RW	RT
(1)	(2)	(3)	(4)
	Payamaram	2	8
	Piasan	3	6
	Belibak	2	4
2017	54	177	417
2016	54	177	411
2015	54	177	411

Sumber : Dinas Sosial, Pemberdayaan Perempuan dan Perlindungan Anak dan Pemberdayaan masyarakat Desa Kabupaten Kepulauan Anambas

Source : *Social, Woman Empowerment and Child Protection, and Villagers Empowerment of Kepulauan Anambas Regency*

2.2 DEWAN PERWAKILAN RAKYAT DAERAH/ THE REGIONAL HOUSE OF REPRESENTATIVE

Banyaknya Anggota Dewan Perwakilan Rakyat Daerah Menurut Partai Politik dan Jenis Kelamin di Kabupaten Kepulauan Anambas, 2017

Tabel 2.2.1
Table

Members of The Regional House of Representatives by Political Parties and Sex in Kepulauan Anambas Regency, 2017

Partai Politik <i>Political Parties</i>	Laki-laki <i>Male</i>	Perempuan <i>Female</i>	Jumlah <i>Total</i>
(1)	(2)	(3)	(4)
1. Partai Persatuan Pembangunan	3	1	4
2. PDI – Perjuangan	3	-	3
3. Partai Bulan Bintang	3	-	3
4. Partai Demokrat	2	-	2
5. Partai Gerakan Indonesia Raya	1	1	2
6. Partai Golongan Karya	2	-	2
7. Partai Hati Nurani Rakyat	2	-	2
8. Partai Amanat Nasional	2	-	2
2017	18	2	20
2016	18	2	20
2015	18	2	20
2014	18	2	20

Sumber : Sekretariat DPRD Kabupaten Kepulauan Anambas

Source : *Regional Representative Board of Kepulauan Anambas Regency*

2.3 PEGAWAI NEGERI SIPIL/*CIVIL SERVANTS*

Jumlah Pegawai Negeri Sipil di Lingkungan Pemerintahan Kabupaten Kepulauan Anambas Menurut Golongan dan Jenis Kelamin, 2017

Tabel 2.3.1
Table

Number of Local Civil Servant of Kepulauan Anambas Regency by Rank and Sex, 2017

Dinas/Instansi <i>Institution</i>	Golongan/ <i>Rank</i>								Jumlah <i>Total</i>
	I		II		III		IV		
	LK <i>Male</i>	PR <i>Female</i>	LK <i>Male</i>	PR <i>Female</i>	LK <i>Male</i>	PR <i>Female</i>	LK <i>Male</i>	PR <i>Female</i>	
(1)	(2)	(3)	(4)	(5)	(6)	(7)	(8)	(9)	(10)
1. Sekretariat Daerah	0	0	21	8	27	13	17	1	87
2. Sekretariat DPRD	0	0	6	4	6	1	3	1	21
3. Inspektorat	0	0	5	2	9	8	4	1	29
4. Badan Penelitian, Pengembangan dan Perencanaan Daerah	0	0	6	1	16	8	2	0	33
5. Badan Kepegawaian dan Pengembangan Sumber Daya Manusia	0	0	8	3	12	6	3	2	34
6. Badan Keuangan Daerah	0	0	4	4	22	9	2	0	41
7. Badan Kesatuan Bangsa, Politik dan Penanggulangan Bencana Daerah	0	0	2	3	4	4	5	1	19
8. Dinas Kependudukan dan Pencatatan Sipil	0	0	4	4	3	7	5	0	23
9. Dinas Kesehatan, Pengendalian Penduduk dan Keluarga Berencana	2	0	25	54	87	139	7	2	316
10. Dinas Komunikasi dan Informatika dan Statistik	0	0	3	1	11	2	2	1	20

berlanjut/to be continue ...

GOVERNMENT

Tabel Lanjutan 2.3.1
Continued Table

Dinas/Instansi <i>Institution</i>	Golongan/ Rank								Jumlah <i>Total</i>
	I		II		III		IV		
	LK <i>Male</i>	PR <i>Female</i>	LK <i>Male</i>	PR <i>Female</i>	LK <i>Male</i>	PR <i>Female</i>	LK <i>Male</i>	PR <i>Female</i>	
(1)	(2)	(3)	(4)	(5)	(6)	(7)	(8)	(9)	(10)
11. Dinas Koperasi dan Usaha Mikro Perdagangan dan Perindustrian	0	0	2	2	13	5	1	1	24
12. Dinas Perhubungan dan Lingkungan Hidup	0	0	10	2	21	7	3	1	44
13. Dinas Pariwisata dan Kebudayaan	0	0	3	10	10	4	3	1	31
14. Dinas Pekerjaan Umum dan Penataan Ruang, Perumahan Rakyat dan Kawasan Permukiman	0	0	10	2	20	4	3	0	39
15. Dinas Penanaman Modal dan PTSP, dan Tenaga Kerja	0	0	7	2	15	10	4	0	38
16. Dinas Pendidikan, Pemuda, dan Olahraga	8	3	69	68	169	236	30	33	616
17. Dinas Perikanan, Pertanian dan Pangan	0	0	20	5	36	16	4	2	83
18. Dinas Sosial, Pemberdayaan Perempuan dan Perlindungan Anak, dan Pemberdayaan Masyarakat Desa	1	0	5	5	14	9	6	0	40

berlanjut/to be continue ...

Tabel Lanjutan 2.3.1
Continued Table

Dinas/Instansi <i>Institution</i>	Golongan/ <i>Rank</i>								Jumlah <i>Total</i>
	I		II		III		IV		
	LK <i>Male</i>	PR <i>Female</i>	LK <i>Male</i>	PR <i>Female</i>	LK <i>Male</i>	PR <i>Female</i>	LK <i>Male</i>	PR <i>Female</i>	
(1)	(2)	(3)	(4)	(5)	(6)	(7)	(8)	(9)	(10)
19. Satuan Polisi Pamong Praja dan Pemadam Kebakaran	0	0	5	2	11	1	2	0	21
20. Kecamatan Jemaja	0	0	8	6	9	4	0	0	27
21. Kecamatan Jemaja Timur	0	0	10	3	4	2	1	0	20
22. Kecamatan Siantan Selatan	0	0	2	0	7	1	1	0	11
23. Kecamatan Siantan	0	0	5	2	7	5	2	0	21
24. Kecamatan Siantan Timur	0	0	3	0	3	1	1	0	8
25. Kecamatan Siantan Tengah	0	0	3	3	6	2	1	0	15
26. Kecamatan Palmatak	1	0	9	2	4	4	1	0	21

Sumber : Badan Kepegawaian dan Pengembangan Sumber Daya Manusia Kabupaten Kepulauan Anambas

Source : *Regional Civil Agency and Human Resource Development of Kepulauan Anambas Regency*

Jumlah Pegawai Negeri Sipil di Lingkungan Pemerintahan Kabupaten Kepulauan Anambas Menurut Pendidikan Tertinggi yang Ditamatkan dan Jenis Kelamin, 2017
Number of Local Civil Servant of Kepulauan Anambas District by Educational Attainment and Sex, 2017

Tabel
Table **2.3.2**

Pendidikan Terakhir <i>Educational Attainment</i>	Laki-Laki <i>Male</i>	Perempuan <i>Female</i>	Jumlah <i>Total</i>
(1)	(2)	(3)	(4)
Sampai dengan SD <i>Up to Primary School</i>	7	2	9
SLTP/Sederajat <i>General/Vocational Junior High School</i>	10	1	11
SMA/Sederajat <i>General/Vocational Senior High School</i>	208	116	324
Diploma I, II <i>Diploma I, II</i>	54	55	109
Diploma III/Sarjana Muda <i>Diploma III/Bachelor</i>	111	172	283
Sarjana/Doktor/Ph.d <i>University Graduates</i>	536	410	946
Jumlah/ Total	926	756	1682

Sumber : Badan Kepegawaian dan Pengembangan Sumber Daya Manusia Kabupaten Kepulauan Anambas

Source : Regional Civil Agency and Human Resource Development of Kepulauan Anambas Regency

Jumlah Pegawai Negeri Sipil di Lingkungan Pemerintahan Menurut Golongan Kepangkatan dan Jenis Kelamin di Kabupaten Kepulauan Anambas, 2017

Tabel
Table **2.3.3**

Number of Local Civil Servant of Kepulauan Anambas Regency by Hierarchy and Sex, 2017

Golongan Kepangkatan <i>Hierarchy</i>	Laki-Laki <i>Male</i>	Perempuan <i>Female</i>	Jumlah <i>Total</i>
(1)	(2)	(3)	(4)
I/A (Juru Muda)	5	2	7
I/B (Juru Muda Tingkat I)	1	0	1
I/C (Juru)	5	1	6
I/D (Juru Tingkat I)	1	0	1
Golongan I/Range I	12	3	15
II/A (Pengatur Muda)	47	45	92
II/B (Pengatur Muda Tingkat I)	93	45	138
II/C (Pengatur)	69	50	119
II/D (Pengatur Tingkat I)	46	58	104
Golongan II/Range II	255	198	453
III/A (Penata Muda)	192	242	434
III/B (Penata Muda Tingkat I)	184	168	352
III/C (Penata)	100	55	155
III/D (Penata Tingkat I)	70	43	113
Golongan III/Range III	546	508	1054
IV/A (Pembina Muda)	71	40	111
IV/B (Pembina Muda Tingkat I)	32	6	38
IV/C (Pembina)	10	1	11
IV/D (Pembina Tingkat I)	0	0	0
Golongan IV/Range IV	113	47	160
Jumlah/ Total	926	756	1682

Sumber : Badan Kepegawaian dan Pengembangan Sumber Daya Manusia Kab. Kep. Anambas

Source : Regional Civil Agency and Human Resource Development of Kep. Anambas Regency

Jumlah Pegawai Negeri Sipil di Lingkungan Pemerintahan Kabupaten Kepulauan Anambas Menurut Tingkat Jabatan dan Jenis Kelamin, 2017

Tabel
Table **2.3.4**

Number of Local Civil Servant of Kepulauan Anambas Regency by Grade Attainment and Sex, 2017

Tingkat Jabatan <i>Position Level</i>	Laki-Laki <i>Male</i>	Perempuan <i>Female</i>	Jumlah <i>Total</i>
(1)	(2)	(3)	(4)
Eselon IV.b	28	15	43
Eselon IV.a	165	72	237
Eselon III.b	50	11	61
Eselon III.a	28	6	34
Eselon II.b	21	2	23
Eselon II.a	1	0	1
Non-Eselon	633	650	1283
Jumlah/ Total	926	756	1682

Sumber : Badan Kepegawaian dan Pengembangan Sumber Daya Manusia Kab. Kep. Anambas

Source : Regional Civil Agency and Human Resource Development of Kep. Anambas Regency

Tabel
Table **2.3.5**

Jumlah Pegawai Tidak Tetap di Lingkungan Pemerintahan Kabupaten Kepulauan Anambas Menurut Instansi dan Jenis Kelamin, 2017

Number of Local Civil Servant (Temporary Employees) of Kepulauan Anambas Regency by Institution and Sex, 2017

Dinas/Instansi <i>Institution</i>	Laki-Laki <i>Male</i>	Perempuan <i>Female</i>	Jumlah <i>Total</i>
(1)	(2)	(3)	(4)
1. Sekretariat Daerah	158	110	268
2. Sekretariat DPRD	44	46	90
3. Inspektorat	6	16	22
4. Badan Penelitian, Pengembangan dan Perencanaan Daerah	16	14	30
5. Badan Kepegawaian dan Pengembangan Sumber Daya Manusia	10	9	19
6. Badan Keuangan Daerah	15	21	36
7. Badan Kesatuan Bangsa, Politik dan Penanggulangan Bencana Daerah	19	12	31
8. Dinas Kependudukan dan Pencatatan Sipil	18	10	28
9. Dinas Kesehatan, Pengenda Penduduk dan Keluarga Berencana	169	317	486

berlanjut/to be continue ...

Tabel Lanjutan 2.3.5
Continued Table

Dinas/Instansi <i>Institution</i>	Laki-Laki <i>Male</i>	Perempuan <i>Female</i>	Jumlah <i>Total</i>
(1)	(2)	(3)	(4)
10. Dinas Komunikasi dan Informatika dan Statistik	16	15	31
11. Dinas Koperasi dan Usaha Mikro Perdagangan dan Perindustrian	20	23	43
12. Dinas Perhubungan dan Lingkungan Hidup	191	79	270
13. Dinas Pariwisata dan Kebudayaan	17	15	32
14. Dinas Pekerjaan Umum dan Penataan Ruang, Perumahan Rakyat dan Kawasan Permukiman	74	24	98
15. Dinas Penanaman Modal dan PTSP, dan Tenaga Kerja	11	24	35
16. Dinas Pendidikan, Pemuda, dan Olahraga	439	906	1345
17. Dinas Perikanan, Pertanian dan Pangan	89	70	159
18. Dinas Sosial, Pemberdayaan Perempuan dan Perlindungan Anak, dan Pemberdayaan Masyarakat Desa	42	43	85

berlanjut/to be continue ...

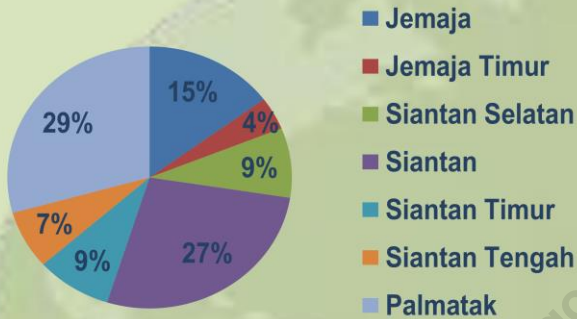
Tabel Lanjutan 2.3.5
Continued Table

Dinas/Instansi <i>Institution</i>	Laki-Laki <i>Male</i>	Perempuan <i>Female</i>	Jumlah <i>Total</i>
(1)	(2)	(3)	(4)
19. Satuan Polisi Pamong Praja dan Pemadam Kebakaran	89	51	140
20. Kecamatan Jemaja	24	27	51
21. Kecamatan Jemaja Timur	15	11	26
22. Kecamatan Siantan Selatan	28	14	42
23. Kecamatan Siantan	18	14	32
24. Kecamatan Siantan Timur	8	7	15
25. Kecamatan Siantan Tengah	12	11	23
26. Kecamatan Palmatak	19	10	29
JUMLAH/Total	1567	1899	3466

Sumber : Badan Kepegawaian dan Pengembangan Sumber Daya Manusia Kab. Kep. Anambas

Source : *Regional Civil Agency and Human Resource Development of Kep. Anambas Regency*


Persentase Penduduk Kabupaten Kepulauan Anambas



% Jenis Kelamin Penduduk Kabupaten Kepulauan Anambas



Tingkat Pengangguran Penduduk Kabupaten Kepulauan Anambas



Tingkat Partisipasi Angkatan Kerja Penduduk Kabupaten Kepulauan Anambas



**KEPENDUDUKAN DAN
KETENAGAKERJAAN**

POPULATION AND EMPLOYMENT

3

PENJELASAN TEKNIS

1. Sumber utama data kependudukan adalah sensus penduduk yang dilaksanakan setiap sepuluh tahun sekali. Sensus penduduk telah dilaksanakan sebanyak enam kali sejak Indonesia merdeka, yaitu tahun 1961, 1971, 1980, 1990, 2000, dan 2010.

Pada kegiatan sensus penduduk, pencacahan dilakukan terhadap seluruh penduduk yang berdomisili di wilayah teritorial Indonesia termasuk warga negara asing kecuali anggota korps diplomatik negara sahabat beserta keluarganya.

Metode pengumpulan data dalam sensus dilakukan dengan wawancara antara petugas sensus dengan responden dan juga melalui *e-census*. Pencatatan penduduk menggunakan konsep usual residence, yaitu konsep di mana penduduk biasa bertempat tinggal. Bagi penduduk yang bertempat tinggal tetap dicacah di mana mereka biasa tinggal, sedangkan untuk penduduk yang tidak bertempat tinggal tetap dicacah di tempat di mana mereka ditemukan petugas sensus pada malam 'Hari Sensus'. Termasuk penduduk

TECHNICAL NOTES

1. *The main source of demographic data is population census, which is conducted every ten years. Population Census has been conducted six times since Indonesia's independence: 1961, 1971, 1980, 1990, 2000, and 2010.*

The population census enumerates all residents who domicile in the entire territory of Indonesia including foreign citizens except the diplomatic corps members and their families.

The method of data collection in a population census involves interviewing respondents and conducting e-census. Enumeration of the population uses the concept of "usual residence", which is the concept of "places where people usually live". De jure was applied to the permanent residents, while de facto was applied to non-permanent residents. The permanent residents were enumerated in place where they normally live, the non-permanent residents were enumerated where they were found by the

yang tidak bertempat tinggal tetap adalah tuna wisma, awak kapal berbendera Indonesia, penghuni perahu/rumah apung, masyarakat terpencil/terasing, dan pengungsi. Bagi mereka yang mempunyai tempat tinggal tetap dan sedang bepergian ke luar wilayah lebih dari enam bulan, tidak dicacah di tempat tinggalnya, tetapi dicacah di tempat tujuannya.

Pada tahun yang tidak dilaksanakan sensus penduduk, data kependudukan diperoleh dari hasil proyeksi penduduk. Proyeksi penduduk merupakan suatu perhitungan ilmiah yang didasarkan pada asumsi dari komponen-komponen perubahan penduduk, yaitu kelahiran, kematian, dan migrasi. Proyeksi penduduk Indonesia 2010–2035 menggunakan data dasar penduduk hasil SP2010.

2. **Penduduk Indonesia** adalah semua orang yang berdomisili di wilayah teritorial Indonesia selama 6 bulan atau lebih dan atau mereka yang berdomisili kurang dari 6 bulan tetapi bertujuan menetap.

enumerators, on the night of 'Census Date'. The nonpermanent residents include homeless people, ship crew, boat people, remote area community, and internally displaced persons. Those who had permanent residence and had been travelling away from their home for six months or more were not enumerated in their permanent place, but in the place where they were during the census.

For the periods where the population census is not conducted, population projection is done to estimate population during those years. The population projection is an estimate based on the demographic components, such as birth, death, and migration. Indonesia's 2010–2035 population projection used the 2010 Population Census as the base population.

2. **The population of Indonesia** are all residents of the entire territory of Indonesia who have stayed for six months or longer, and those who intended to stay more than six months even though their length of stay is less than six months.

3. **Laju pertumbuhan penduduk** adalah angka yang menunjukkan tingkat penambahan penduduk per tahun dalam jangka waktu tertentu. *3. **The growth rate of population** is the number that show percentage of population growth within a specified period.*
4. **Kepadatan penduduk** adalah banyaknya penduduk per kilometer persegi. *4. **Population density** is the number of inhabitants per square kilometer.*
5. **Rasio jenis kelamin** adalah perbandingan antara banyaknya penduduk laki-laki dengan banyaknya penduduk perempuan pada suatu daerah dan waktu tertentu, biasanya dinyatakan dengan banyaknya penduduk laki-laki untuk 100 penduduk perempuan. *5. **Sex ratio** is the ratio of males population to females population in a given area and time, usually expressed as the number of males for every 100 females.*
6. **Distribusi penduduk** adalah pola persebaran penduduk di suatu wilayah, baik berdasarkan batas-batas geografis maupun berdasarkan batas-batas administrasi pemerintahan. *6. **Population distribution** is the pattern of population distribution in an area, either by geographic boundaries or by government administrative boundaries.*
7. **Komposisi penduduk** adalah pola persebaran penduduk menurut karakteristiknya, contoh: penduduk menurut kelompok umur, penduduk menurut jenis kelamin *7. **Population composition** is the pattern of population distribution by its characteristics, example: population by age group, population by sex*

8. **Rumah tangga** adalah seseorang atau sekelompok orang yang mendiami sebagian atau seluruh bangunan fisik/sensus dan biasanya tinggal bersama serta pengelolaan makan dari satu dapur. Yang dimaksud makan dari satu dapur adalah jika pengurusan kebutuhan sehari-harinya dikelola bersama-sama menjadi satu.
 9. **Anggota rumah tangga** adalah semua orang yang biasanya bertempat tinggal di suatu rumah tangga, baik yang berada di rumah pada waktu pencacahan maupun yang sementara tidak ada.
 10. **Rata-rata anggota rumah tangga** adalah angka yang menunjukkan rata-rata jumlah anggota rumah tangga per rumah tangga.
 11. Istilah migrasi seumur hidup disebut bila provinsi tempat tinggal seseorang pada saat pencacahan berbeda dengan provinsi tempat lahirnya.
 12. Istilah migrasi risen disebut bila provinsi tempat tinggal seseorang pada saat
8. **Household** is an individual or group of people living in a physical/census building unit or part of it and usually commit on a common provision for food and other essentials of living. Common provision for food means one organising daily needs for all of household members.
 9. **Household member** are those who usually lives in a household regardless of their location at the time of enumeration.
 10. **Average household size** is the average number of household members per household.
 11. **Lifetime migration terminology** if someone's province of residence at the time of enumeration was different from his/her province of birthplace.
 12. **Recent migration terminology** if someone's province of residence at the time of enumeration was different from

- pencacahan berbeda dengan provinsi tempat tinggalnya 5 tahun yang lalu. *his/her province of residence 5 years ago.*
13. **Penduduk usia kerja** adalah penduduk yang berumur 15 tahun ke atas. *13. **Working age population** is persons of 15 years and over.*
14. **Angkatan kerja** adalah penduduk usia kerja (15 tahun ke atas) yang bekerja, punya pekerjaan namun sementara tidak bekerja, dan pengangguran. *14. **Labor force or economically active** are persons of 15 years and over, who in the previous week were working, temporarily absent from work but having jobs, and unemployment.*
15. **Bekerja** adalah melakukan pekerjaan dengan maksud memperoleh atau membantu memperoleh pendapatan atau keuntungan dan lamanya bekerja paling sedikit 1 jam secara terus menerus dalam seminggu yang lalu (termasuk pekerja keluarga tanpa upah yang membantu dalam suatu usaha/kegiatan ekonomi). *15. **The concept of working** means activity intended to earn income by doing work or helping to do work at least one hour continuously during the reference week (including unpaid family worker/s for any economic activity).*
16. **Jumlah jam kerja seluruhnya** adalah jumlah jam kerja yang digunakan untuk bekerja (tidak termasuk jam istirahat resmi dan jam kerja yang digunakan hal-hal diluar pekerjaan). *16. **Total working hours** is the total hours spent by an employee to perform all jobs (excluding the time used for other activities which are not classified as work).*

POPULATION AND EMPLOYMENT

17. **Lapangan usaha** adalah bidang kegiatan di pekerjaan/tempat bekerja di mana seseorang bekerja. Klasifikasi lapangan usaha mengikuti Klasifikasi Baku Lapangan Usaha Indonesia (KBLI) dalam 1 digit.
18. **Status pekerjaan** adalah kedudukan seseorang dalam unit usaha/kegiatan dalam melakukan pekerjaan.
19. **Pekerja tak dibayar** adalah seseorang yang bekerja membantu usaha untuk memperoleh penghasilan/ keuntungan yang dilakukan oleh salah seorang anggota rumah tangga atau bukan anggota rumah tangga tanpa mendapat upah/gaji.
17. **Industry** is field of a person's activity or establishment. Classification of industries follows the Indonesia Standard Industrial Classification (KBLI) in one digit.
18. **Employment status** is the status of a person at his place of work or establishment where he was employed
19. **Unpaid worker** is a person who intended to work without pay in an establishment run by other members of the family, relative or neighbour.

ULASAN

DESCRIPTION

3.1. Kependudukan

Sebagai modal dasar pembangunan, penduduk merupakan asset penting dalam menggerakkan pembangunan suatu daerah. Bukan hanya dengan jumlah yang besar saja tetapi kualitas yang baik lebih berguna dalam meningkatkan mutu kehidupan & kesejahteraan secara umum.

3.1. Population

As basic capital of development, population represent important asset in turning the wheel of an area. Not marely with just large quantity but good quality is more useful in upgrading life's quality and prosperity in general.

Penduduk Kabupaten Kepulauan Anambas berdasarkan proyeksi penduduk tahun 2017 sebanyak 41.412 jiwa yang terdiri atas 21.417 jiwa penduduk laki-laki dan 19.995 jiwa penduduk perempuan. Dibandingkan dengan proyeksi jumlah penduduk tahun 2016, penduduk Kepulauan Anambas mengalami pertumbuhan sebesar 1,2 persen. Sementara itu besarnya angka rasio jenis kelamin tahun 2017 penduduk laki-laki terhadap penduduk perempuan sebesar 107.

Kepulauan Anambas population based population projections for 2017 were 41.412 people consisting of 21.417 inhabitants of the male and 19.995 female population people. This compares with a total Kepulauan Anambas Population in 2016, the Population growth of Kepulauan Anambas are 1,2 percent. While the magnitude of the sex ratio in 2017 the male population towards the female population are 107.

Kepadatan penduduk di Kabupaten Kepulauan Anambas tahun 2017 mencapai 70 jiwa/km² dengan rata-rata jumlah penduduk per rumah tangga 4 orang. Kepadatan Penduduk di 7 kecamatan cukup beragam dengan kepadatan penduduk tertinggi terletak di kecamatan

Population density of Kepulauan Anambas District in 2017 reached 70 people/km² with the average number of residents per household are 4 people. Population density in 7 subdistricts are quite diverse with the highest population density of subdistrict is

POPULATION AND EMPLOYMENT

Siantan dengan kepadatan sebesar 264 jiwa/km² dan terendah di Kecamatan Jemaja Timur sebesar 15 jiwa/km².

3.2. Tenaga Kerja

Tenaga kerja merupakan penggerak bagi roda pembangunan. Jumlah dan komposisi tenaga kerja akan terus mengalami perubahan seiring berlangsungnya proses demografi.

Jumlah Pencari Kerja Terdaftar di Kabupaten Kepulauan Anambas Pada Dinas Penanaman Modal, PTSP, Transmigrasi dan Tenaga Kerja Kabupaten Kepulauan Anambas pada Tahun 2017 sebesar 75 pekerja yang terdiri dari 64 pencari kerja laki-laki dan 11 pencari kerja perempuan. Jumlah pencari kerja tahun 2016 mengalami penurunan sebesar 49 persen dibanding tahun sebelumnya. Dari 75 Pekerja yang terdaftar sebesar 9 telah ditempatkan bekerja.

Periode pendaftaran Pencari kerja di Dinas Penanaman Modal, PTSP, Transmigrasi dan Tenaga Kerja Kabupaten Kepulauan Anambas pada Tahun 2017 terbanyak terjadi pada bulan April dan Mei.

located in the subdistrict Siantan with the number of density are 242 people/km² and the lowest in Subdistrict Jemaja Timur with 13 people/km².

3.2. Employment

Labor represent catalysator for development compositon and the amount of labor will be kept to change along with its demography process.

Number of Job Seekers Registered in Capital Investment, ODIS, Transmigration and Labor Services of Kepulauan Anambas Regency in 2017 were 75 employee that consist of 64 male employee and 11 female employee. This number of job seekers in 2017 decreased 49 percent than 2016. From 75 workers who registered for 9 has been placed in jobs

Job seekers registration period at the Capital Investment, ODIS, Transmigration and Labor Services of Kepulauan Anambas Regency in the Year 2017 the most occurred in the month of April and May.

Proporsi terbesar pencari kerja yang mendaftarkan pada Dinas Penanaman Modal, PTSP, Transmigrasi dan Tenaga Kerja Kabupaten Kepulauan Anambas berpendidikan terakhir SMA yaitu sebesar 68 persen (51 orang) dan Universitas sebesar 22,67 persen (17 orang).

The largest proportion of job seekers who register with the Capital Investment, ODIS, Transmigration and Labor Services of Kepulauan Anambas Regency have Last educated scholar as senior high school by 68 percent and university by 22,67 percent

<https://anambaskab.bps.go.id>

3.1 KEPENDUDUKAN/POPULATION

Tabel
Table 3.1.1

Penduduk dan Laju Pertumbuhan Penduduk Menurut Kecamatan di Kabupaten Kepulauan Anambas 2010, 2015, dan 2017

Population and Population Growth Rate by Subdistrict in Kepulauan Anambas Regency, 2010, 2015, and 2017

Kecamatan Subdistrict	Jumlah Penduduk Population			Laju Pertumbuhan Penduduk per Tahun Annual Population Growth Rate (%)	
	2010	2015	2017	2010-2017	2016-2017
(1)	(2)	(3)	(4)	(5)	(6)
1. Jemaja	5 621	5 920	6 066	5,05	1,20
2. Jemaja timur	2 028	2 129	2 182	4,74	1,21
3. Siantan selatan	3 177	3 454	3 538	8,02	1,20
4. Siantan	9 920	10 892	11 161	8,92	1,20
5. Siantan Tengah	3 290	3 455	3 539	4,78	1,20
6. Siantan Timur	2 755	2 855	2 926	3,50	1,21
7. Palmatak	10 620	11 709	12 000	9,30	1,20
Kepulauan Anambas	37 411	40 414	41 412	7,42	1,20

Sumber : Proyeksi Penduduk Indonesia 2010 – 2035

Source : Indonesia Population Projection 2010 – 2035

Tabel
Table 3.1.2

Penduduk dan Rasio Jenis Kelamin Menurut Kecamatan di Kabupaten Kepulauan Anambas, 2017

Population and Sex Ratio by Subdistrict in Kepulauan Anambas Regency, 2017

Kecamatan <i>Subdistrict</i>	Penduduk / <i>Population</i>			Rasio Jenis Kelamin <i>Sex Ratio</i>
	Laki-Laki <i>Male</i>	Perempuan <i>Female</i>	Jumlah <i>Total</i>	
(1)	(2)	(3)	(3)	(4)
1. Jemaja	3 137	2 929	6 066	107
2. Jemaja timur	1 129	1 053	2 182	107
3. Siantan selatan	1 830	1 708	3 538	107
4. Siantan	5 772	5 389	11 161	107
5. Siantan Tengah	1 830	1 709	3 539	107
6. Siantan Timur	1 515	1 411	2 926	107
7. Palmatak	6 204	5 796	12 000	107
2017	21 417	19 995	41 412	107
2016	21 097	19 824	40 921	106

Sumber : Proyeksi Penduduk Indonesia 2010 – 2035

Source : *Indonesia Population Projection 2010 – 2035*

Tabel
Table 3.1.3

Distribusi dan Kepadatan Penduduk Menurut Kecamatan di Kabupaten Kepulauan Anambas, 2017
Population Distribution and Density by Subdistrict in Kepulauan Anambas Regency, 2017

Kecamatan <i>Subdistrict</i>	Persentase Penduduk <i>Percentage of Population</i>	Kepadatan Penduduk per km ² <i>Population Density per sq.km</i>
(1)	(2)	(3)
1. Jemaja	14,65 %	83,29
2. Jemaja timur	5,27 %	15,21
3. Siantan Selatan	8,54 %	32,94
4. Siantan	26,95 %	264,17
5. Siantan Timur	8,55 %	42,77
6. Siantan Tengah	7,07 %	142,11
7. Palmatak	28,98%	99,29
Kabupaten Kepulauan Anambas	100,00 %	70.17

Sumber : Proyeksi Penduduk Indonesia 2010 – 2035
Source : Indonesia Population Projection 2010 – 2035

Tabel
Table **3.1.4**

Penduduk Menurut Kelompok Umur dan Jenis Kelamin di Kabupaten Kepulauan Anambas, 2017

Population by Age Group and Sex in Kepulauan Anambas Regency, 2017

Kelompok Umur <i>Age Group</i>	Laki-Laki <i>Male</i>	Perempuan <i>Female</i>	Jumlah <i>Total</i>
(1)	(2)	(3)	(4)
0 – 4	2 160	2 082	4 242
5 – 9	2 403	2 385	4 788
10 – 14	2 410	2 250	4 660
15 – 19	1 581	1 380	2 961
20 – 24	1 375	1 157	2 532
25 – 29	1 672	1 631	3 303
30 – 34	1 826	1 813	3 639
35 – 39	1 883	1 663	3 546
40 – 44	1 538	1 398	2 936
45 – 49	1 407	1 291	2 698
50 – 54	1 114	929	2 043
55 – 59	768	714	1 482
60 – 64	531	519	1 050
65 +	749	783	1 532
Jumlah / Total	21 417	19 995	41 412

Sumber : Proyeksi Penduduk Indonesia 2010 – 2035

Source : *Indonesia Population Projection 2010 – 2035*

Persentase Penduduk 10 Tahun ke Atas Menurut Jenis Kelamin dan Partisipasi Pendidikan di Kabupaten Kepulauan Anambas, 2017

Tabel 3.1.5

Table

Percentage of Population Age 10 Years and Over by Sex and Participation in Education in Kepulauan Anambas Regency, 2017

Uraian <i>Discription</i>	Laki-Laki <i>Male</i>	Perempuan <i>Female</i>	Jumlah <i>Total</i>
(1)	(2)	(3)	(4)
1. Tidak/Belum Pernah Sekolah <i>Never/Not Yet Attended School</i>	43,10 %	56,90 %	100 %
2. Masih Sekolah <i>Attending School</i>			
• SD / MI / Sederajat <i>Elementary School</i>	52,73 %	47,27 %	100 %
• SLTP / MTs / Sederajat <i>Junior High School</i>	50,88 %	49,12 %	100 %
• SMU / MA / Sederajat <i>Senior High School</i>	51,6 %	48,24 %	100 %
• SMK <i>Vocational High School</i>	36,96 %	63,04 %	100 %
• Diploma I/II/III/IV/S1/ 3	71,49 %	28,51 %	100 %
3. Tidak Sekolah Lagi <i>Not Attending School Anymore</i>	53,22 %	46,78 %	100 %
Jumlah / Total	51,45 %	48,55 %	100 %

Sumber : Survei Sosial Ekonomi Nasional, 2017

Source : National Socio Economic Survey, 2017

Tabel
Table **3.1.6**

Persentase Penduduk Berumur 10 Tahun ke Atas Menurut Jenis Kelamin dan Kemampuan Baca Tulis di Kabupaten Kepulauan Anambas, 2017

Percentage of Population Age 10 Years and Over by Sex and Literacy in Kepulauan Anambas Regency, 2017

Jenis Kelamin <i>Sex</i>	Kemampuan Baca Tulis <i>Literacy</i>		
	Dapat Membaca <i>Literate</i>	Tidak Dapat Membaca <i>Illiterate</i>	Jumlah <i>Total</i>
(1)	(2)	(3)	(4)
1. Laki-Laki / <i>Male</i>	97,7 %	2,3 %	100 %
2. Perempuan / <i>Female</i>	97,7 %	2,3 %	100 %
Jumlah/ <i>Total</i>	97,7 %	2,3 %	100 %

Sumber : Survei Sosial Ekonomi Nasional, 2017

Source : National Socio Economic Survey, 2017

Tabel
Table **3.1.7**

Persentase Penduduk Menurut Kecamatan dan Status Perkawinan di Kabupaten Kepulauan Anambas, 2017
Percentage by Subdistrict and Population Marriage Status in Kepulauan Anambas Regency, 2017

Kecamatan <i>Subdistrict</i>	Status Perkawinan / <i>Marriage Status</i>				Jumlah <i>Total</i>
	Belum Kawin <i>Unmarried</i>	Kawin <i>Marriages</i>	Cerai Hidup <i>Living Divorce</i>	Cerai Mati <i>Off Divorce</i>	
(1)	(2)	(3)	(4)	(5)	(6)
1. Jemaja	3 037	3 053	77	283	6 450
2. Jemaja timur	1 110	1 078	23	93	2 304
3. Siantan selatan	1 799	1 577	30	163	3 569
4. Siantan	6 259	5 648	200	437	12 544
5. Siantan Tengah	1 587	1 511	29	137	3 264
6. Siantan Timur	2 024	1 784	36	165	4 009
7. Palmatak	6 403	5 665	160	526	12 754
2017	22 219	20 316	555	1 804	44 894

Sumber : Dinas Kependudukan dan Pencatatan Sipil Kabupaten Kepulauan Anambas
Source : Population Registration Service of Kepulauan Anambas Regency

3.2 KETENAGAKERJAAN/EMPLOYMENT

Penduduk Berumur 15 Tahun ke Atas Menurut Kegiatan Utama Seminggu yang Lalu dan Jenis Kelamin di Kabupaten Kepulauan Anambas, 2017

Tabel 3.2.1

Table

Population Aged 15 Years and Over by Type of Activity During The Previous Week and Sex in Kepulauan Anambas Regency, 2017

Kegiatan Utama <i>Main Activity</i>	Laki-Laki <i>Male</i>	Perempuan <i>Female</i>	Jumlah <i>Total</i>
(1)	(2)	(3)	(4)
1. Angkatan Kerja <i>Economically Active</i>			
• Bekerja / <i>Working</i>	11 313	6 649	17 962
• Pengangguran Terbuka <i>Unemployment</i>	717	265	982
2. Bukan Angkatan Kerja <i>Economically Inactive</i>			
• Sekolah <i>Attending School</i>	977	654	1 631
• Mengurus Rumah Tangga <i>House Keeping</i>	628	5 418	6 046
• Lainnya / <i>Others</i>	1 120	559	1 679
Jumlah / Total (1+2)	14 755	13 545	28 300
Tingkat Partisipasi Angkatan Kerja <i>Economically Active Participation Rate</i>	81,53	51,04	66,93
Tingkat Pengangguran <i>Unemployment Rate</i>	5,96	3,83	5,18

Sumber : Survei Angkatan Kerja Nasional, 2017

Source : National Labor Force Survey, 2017

Penduduk Berumur 15 Tahun Ke Atas Menurut Pendidikan Tertinggi yang Ditamatkan dan Jenis Kegiatan Selama Seminggu yang Lalu di Kabupaten Kepulauan Anambas, 2017

Tabel
Table **3.2.2**

Population Aged 15 Years and Over by Educational Attainment and Type of Activity During The Previous Week in Kepulauan Anambas Regency, 2017

Pendidikan Tertinggi yang Ditamatkan <i>Educational Attainment</i>	Angkatan Kerja/ <i>Economically Active</i>			Bukan Angkatan Kerja <i>Economically Inactive</i>
	Bekerja <i>Working</i>	Pengangguran Terbuka <i>Unemployment</i>	Jumlah Total	
(1)	(2)	(3)	(4)	(5)
1. Tidak/Belum Pernah Sekolah / <i>No Schooling</i>	523	0	523	600
2. Tidak/Belum Tamat SD <i>Not Yet Completed Primary School</i>	5 613	110	5 723	3 796
3. Sekolah Dasar/ <i>Primary School</i>	4 197	169	4 366	2 366
4. Sekolah Menengah Pertama/ <i>Junior High School</i>	1 085	198	1 283	1 433
5. Sekolah Menengah Atas/ <i>Senior High School</i>	3 822	156	3 978	756
6. Sekolah Menengah Atas Kejuruan/ <i>Vacational Senior High School</i>	729	230	959	288
7. Diploma I/II/III/Akademi <i>Diploma I/II/III/Academy</i>	219	0	219	0
8. Universitas/ <i>University</i>	1 774	119	1 893	117
Jumlah/Total	17 962	982	18 944	9 356

Sumber : Survei Angkatan Kerja Nasional, 2017
Source : National Labor Force Survey, 2017

Penduduk Berumur 15 Tahun ke Atas yang Bekerja Selama Seminggu yang Lalu Menurut Kelompok Umur dan Jenis Kelamin di Kabupaten Kepulauan Anambas, 2017

Tabel
Table **3.2.3**

Population Aged 15 Years and Over Who Worked During the Previous Week by Age Group and Sex in Kepulauan Anambas Regency, 2017

Kelompok Umur Age Group	Laki-laki Male	Perempuan Female	Jumlah Total
(1)	(2)	(3)	(4)
15-19	185	281	466
20-24	901	745	1 646
25-29	1 329	856	2 185
30-34	1 335	1 030	2 365
35-39	1 798	768	2 566
40-44	1 988	1 023	3 011
45-49	1 213	700	1 913
50-54	1 049	522	1 571
55-59	635	219	854
60+	880	505	1 385
Jumlah/Total	11 313	6 649	17 962

Sumber : Survei Angkatan Kerja Nasional, 2017

Source : National Labor Force Survey, 2017

Penduduk Berumur 15 Tahun ke Atas yang Bekerja Seminggu yang Lalu Menurut Lapangan Pekerjaan Utama dan Jenis Kelamin di Kabupaten Kepulauan Anambas, 2017

Tabel
Table **3.2.4**

Population Aged 15 Years and Over who Worked During The Previous Week by Main Industry and Sex in Kepulauan Anambas Regency, 2017

Lapangan Pekerjaan Utama <i>Main Industry</i>	Laki-laki <i>Male</i>	Perempuan <i>Female</i>	Jumlah <i>Total</i>
(1)	(2)	(3)	(4)
1. Pertanian, Perkebunan, Kehutanan, dan Perikanan <i>Agriculture, Estate Crops, Forestry, and Fishery</i>	4 417	682	5 099
2. Pertambangan dan Penggalian <i>Mining and Quarryng</i>	686	146	832
3. Industri Pengolahan <i>Manufacture</i>	830	922	1 752
4. Listrik dan Air <i>ElectriMunicipality and Water Supply</i>	0	0	0
5. Bangunan <i>Construction</i>	1 102	0	1 102
6. Perdagangan, Rumah Makan, dan Hotel <i>Trades, Restaurant, and Hotel</i>	787	1 779	2 566
7. Angkutan, Pergudangan, dan Komunikasi <i>Transportation, Storage, and Communication</i>	424	0	424
8. Keuangan, Asuransi, dan Usaha Persewaan Bangunan <i>Finance, Insurance, and Real Estate</i>	63	52	115
9. Jasa Kemasyarakatan, Sosial, dan Perseorangan <i>Public Service</i>	3 004	3 068	6 072
Jumlah / Total	11 313	6 649	17 962

Sumber : Survei Angkatan Kerja Nasional, 2017
Source : National Labor Force Survey, 2017

Tabel 3.2.5
Table

Penduduk Berumur 15 Tahun Ke Atas yang Bekerja Selama Seminggu yang Lalu Menurut Jumlah Jam Kerja pada Pekerjaan Utama dan Jenis Kelamin di Kabupaten Kepulauan Anambas, 2017
Population Aged 15 Years and Over Who Worked During the Previous Week by Number of Working Hours on Main Industry and Sex in Kepulauan Anambas Regency, 2017

Jumlah Jam Kerja pada Pekerjaan Utama (jam) <i>Number of Working Hours on Main Industry (hours)</i>	Laki-Laki <i>Male</i>	Perempuan <i>Female</i>	Jumlah <i>Total</i>
(1)	(2)	(3)	(4)
0*	427	173	600
1-14	361	292	653
15-24	609	756	1 365
25-34	1 292	930	2 222
35-40	2 811	2 323	5 134
41+	5 813	2 175	7 988
Jumlah/Total	11 313	6 649	17 962

Keterangan/Note: * Sementara tidak bekerja/*Temporarily out of work*

Sumber : Survei Angkatan Kerja Nasional, 2017

Source : *National Labor Force Survey, 2017*

Tabel 3.2.6
Table

Penduduk Berumur 15 Tahun Ke Atas yang Bekerja Selama Seminggu yang Lalu Menurut Status Pekerjaan Utama dan Jenis Kelamin di Kabupaten Kepulauan Anambas, 2017
Population Aged 15 Years and Over Who Worked During the Previous Week by Main Employment Status and Sex in Kepulauan Anambas Regency, 2017

Status Pekerjaan Utama <i>Main Employment Status</i>	Laki-Laki <i>Male</i>	Perempuan <i>Female</i>	Jumlah <i>Total</i>
(1)	(2)	(3)	(4)
Berusaha sendiri <i>Own account worker</i>	4 289	2 038	6 327
Berusaha dibantu buruh tidak tetap/buruh tak dibayar <i>Employer assisted by temporary worker/unpaid worker</i>	753	430	1 183
Berusaha dibantu buruh tetap/buruh dibayar <i>Employer assisted by permanent worker/paid worker</i>	401	117	518
Buruh/Karyawan/Pegawai <i>Regular employee</i>	5 204	3 263	8 467
Pekerja bebas <i>Casual employee</i>	536	0	536
Pekerja keluarga/tak dibayar <i>Family worker/unpaid worker</i>	130	801	931
Jumlah/Total	11 313	6 649	17 962

Sumber : Survei Angkatan Kerja Nasional, 2017
Source : National Labor Force Survey, 2017

Tabel
Table **3.2.7**

Pendaftaran dan Penempatan Kerja Menurut Bulan dan Jenis Kelamin di Kabupaten Kepulauan Anambas, 2017

Job Registered and Placement by Month and Sex in Kepulauan Anambas Regency, 2017

Bulan <i>Month</i>	Pendaftaran <i>Registered</i>			Penempatan <i>Placement</i>		
	LK <i>Male</i>	PR <i>Female</i>	Jumlah <i>Total</i>	LK <i>Male</i>	PR <i>Female</i>	Jumlah <i>Total</i>
(1)	(2)	(3)	(4)	(5)	(6)	(7)
1. Januari/ <i>January</i>	56	0	56	0	0	0
2. Februari/ <i>February</i>	18	14	32	0	0	0
3. Maret/ <i>March</i>	319	58	377	0	0	0
4. April/ <i>April</i>	7	2	9	0	0	0
5. Mei/ <i>May</i>	0	0	0	0	0	0
6. Juni/ <i>June</i>	17	9	26	0	0	0
7. Juli/ <i>July</i>	23	10	33	0	0	0
8. Agustus/ <i>August</i>	3	1	4	0	0	0
9. September/ <i>September</i>	64	5	69	0	0	0
10. Oktober/ <i>October</i>	127	6	133	0	0	0
11. November/ <i>November</i>	21	4	25	0	0	0
12. Desember/ <i>December</i>	3	1	4	0	0	0
2017	658	110	768	0	0	0
2016	64	11	75	9	0	9

Sumber : Dinas Penanaman Modal dan PTSP, dan Tenaga Kerja Kab. Kep. Anambas

Source : *Capital Investment, ODIS, Transmigration and Labor Services of Kep. Anambas Regency*

Tabel 3.2.8
Table

Pencari Kerja Menurut Bulan, Umur dan Jenis Kelamin di Kabupaten Kepulauan Anambas, 2017
Job Seeker by Month, Age and Sex in Kepulauan Anambas Regency, 2017

Bulan <i>Month</i>	15 - 29		30 - 44		45 >		Jumlah <i>Total</i>
	LK <i>Male</i>	PR <i>Female</i>	LK <i>Male</i>	PR <i>Female</i>	LK <i>Male</i>	PR <i>Female</i>	
(1)	(2)	(3)	(4)	(5)	(6)	(7)	(8)
1. Januari/ <i>January</i>	32	0	17	0	7	0	56
2. Februari/ <i>February</i>	16	14	2	0	0	0	32
3. Maret/ <i>March</i>	250	55	60	2	9	1	377
4. April/ <i>April</i>	4	2	2	0	0	0	8
5. Mei/ <i>May</i>	0	0	0	0	0	0	0
6. Juni/ <i>June</i>	12	6	7	0	1	0	26
7. Juli/ <i>July</i>	16	7	7	3	0	0	33
8. Agustus/ <i>August</i>	2	1	1	0	0	0	4
9. September/ <i>September</i>	47	4	16	1	1	0	69
10. Oktober/ <i>October</i>	91	2	35	1	4	0	133
11. November/ <i>November</i>	15	4	6	0	0	0	25
12. Desember/ <i>December</i>	1	1	2	0	0	0	4
2017	486	96	155	7	22	1	767
2016	47	9	17	2	0	0	75

Sumber : Dinas Penanaman Modal dan PTSP, dan Tenaga Kerja Kab. Kep. Anambas
Source : Capital Investment, ODIS, Transmigration and Labor Services of Kep. Anambas Regency

Tabel
Table **3.2.9**

Penempatan Pencari Kerja Menurut Bulan, Pendidikan dan Jenis Kelamin di Kabupaten Kepulauan Anambas, 2017
Placement by Month, Education and Sex in Kepulauan Anambas Regency, 2017

Bulan Month	SD Sederajat <i>Elementary School</i>		SLTP Sederajat <i>Junior High School</i>		SMA Sederajat <i>Senior High School</i>		Sarjana <i>Graduate</i>	
	LK <i>Male</i>	PR <i>Female</i>	LK <i>Male</i>	PR <i>Female</i>	LK <i>Male</i>	PR <i>Female</i>	LK <i>Male</i>	PR <i>Female</i>
(1)	(2)	(3)	(4)	(5)	(6)	(7)	(8)	(9)
1. Januari <i>January</i>	0	0	9	0	41	0	6	0
2. Februari <i>February</i>	0	0	0	0	17	14	1	0
3. Maret <i>March</i>	7	0	37	1	235	38	40	19
4. April/ <i>April</i>	0	0	2	0	4	0	1	2
5. Mei/ <i>May</i>	0	0	0	0	0	0	0	0
6. Juni/ <i>June</i>	0	0	1	0	14	5	5	1
7. Juli/ <i>July</i>	0	0	0	0	15	4	8	6
8. Agustus <i>August</i>	0	0	0	0	2	1	1	0
9. September <i>September</i>	12	0	9	0	34	4	8	6
10. Oktober <i>October</i>	24	0	20	2	70	1	13	2
11. November <i>November</i>	1	0	2	0	13	2	5	2
12. Desember <i>December</i>	0	0	0	0	2	0	1	1
Jumlah/Total	44	0	80	3	447	69	89	39

Sumber : Dinas Penanaman Modal dan PTSP, dan Tenaga Kerja Kab. Kep. Anambas
Source : Capital Investment, ODIS, Transmigration and Labor Services of Kep. Anambas Regency

Tabel
Table **3.2.10**

**Upah Minimum Regional (UMR) Kabupaten Kepulauan Anambas
2010 - 2017**

*Regional Minimum Wage of Kepulauan Anambas District 2010 -
2017*

Tahun <i>Year</i>	Upah Minimum Regional <i>Regional Minimum Wage</i> (Rp)	Perubahan <i>Changed</i> (%)
(1)	(2)	(3)
2017	3 100 000	5,08
2016	2 950 000	5,36
2015	2 800 000	13,13
2014	2 475 000	17,86
2013	2 100 000	30,46
2012	1 609 650	5,00
2011	1 533 000	-


Sumber : Dinas Penanaman Modal dan PTSP, dan Tenaga Kerja Kab. Kep. Anambas

Source : Capital Investment, ODIS, Transmigration and Labor Services of Kep. Anambas Regency

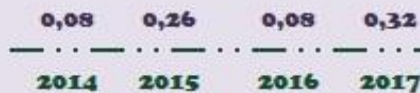
Persentase Penduduk Miskin Kabupaten Kepulauan Anambas



Garis Kemiskinan (Rupiah)



Indeks Kedalaman Kemiskinan



Indeks Keparahan Kemiskinan

PENJELASAN TEKNIS

1. Tidak/belum pernah sekolah adalah mereka yang tidak pernah atau belum pernah terdaftar dan tidak pernah atau belum pernah aktif mengikuti pendidikan di suatu jenjang pendidikan formal. Termasuk juga yang tamat/belum tamat taman kanak-kanak tetapi tidak melanjutkan ke sekolah dasar.

2. Masih bersekolah adalah mereka yang terdaftar dan aktif mengikuti pendidikan formal dan nonformal (Paket A, B, atau C), baik pendidikan dasar, menengah maupun pendidikan tinggi. Bagi mahasiswa yang sedang cuti dianggap masih bersekolah.

3. Tidak bersekolah lagi adalah mereka yang pernah terdaftar dan aktif mengikuti pendidikan di suatu jenjang pendidikan formal dan nonformal (Paket A, B, atau C), tetapi pada saat pencacahan tidak lagi terdaftar dan tidak aktif mengikuti pendidikan.

4. Tamat sekolah adalah menyelesaikan pelajaran yang ditandai dengan lulus

TECHNICAL NOTES

1. *Not/never attending school* is someone who has never attended or never been registered in a formal education, such as primary, secondary, and tertiary education. Those who just completed kindergarten are considered as never attended school.

2. *Attending school* is someone who is currently attending primary, secondary, or tertiary education, including package A, package B, or package C. College student who postpones his/her study is considered as attending school.

3. *Not attending school anymore* is someone who had enrolled and participated in formal and non-formal education in the past including package A, package B, or package C, but currently does not attend school.

4. *Completed particular level of education* is someone who has

ujian akhir pada kelas atau tingkat terakhir suatu jenjang pendidikan di sekolah negeri maupun swasta dengan mendapatkan tanda tamat belajar/ijazah. Seseorang yang belum mengikuti pelajaran pada kelas tertinggi tetapi telah mengikuti ujian akhir dan lulus dianggap tamat sekolah.

completed particular level of education in private or public school and accepting graduation certificate. Someone who has never attended the highest grade but passed the final exam is considered as completed particular level of education.

5. Dapat membaca dan menulis artinya dapat membaca dan menulis kata-kata/kalimat sederhana dengan suatu aksara tertentu.

5. Able to read and write is the ability to read and write at least a simple sentence in any letter of alphabets.

6. Jalur Pendidikan di Indonesia terdiri atas 1) pendidikan formal, 2) pendidikan nonformal, dan 3) pendidikan informal yang ketiganya dapat saling melengkapi dan memperkaya (Undang-Undang No. 20 Tahun 2013 tentang Sistem Pendidikan Nasional).

6. The Education System in Indonesia consists of 1) a formal education, 2) non-formal education, and 3) informal education that all three can be complementarand enriching (Law No. 20 Year 2013 about ThNational Education System).

7. Jenjang Pendidikan Formal terdiri atas pendidikan dasar, pendidikan menengah, dan pendidikan tinggi. Jenis pendidikan yang diajarkan mencakup pendidikan umum, kejuruan, akademik, profesi, vokasi, keagamaan, dan khusus.

7. The formal Education level consist of primary education, secondary education. The kind of education that taught consist of general education, vocational, academic, professional religious, and specific education.

- a. Pendidikan Dasar berbentuk Sekolah Dasar (SD) dan Madrasah Ibtidaiyah (MI) atau bentuk lain yang sederajat serta Sekolah Menengah Pertama (SMP) dan Madrasah Tsanawiyah (MTs), atau bentuk lain yang sederajat.
- b. Pendidikan Menengah berbentuk Sekolah Menengah Atas (SMA), Madrasah Aliyah (MA), Sekolah Menengah Kejuruan (SMK), dan Madrasah Aliyah Kejuruan (MAK), atau bentuk lain yang sederajat.
- c. Pendidikan Tinggi merupakan jenjang pendidikan setelah pendidikan menengah yang mencakup program pendidikan diploma, sarjana, magister, spesialis, dan doktor yang diselenggarakan oleh perguruan tinggi. Perguruan tinggi dapat berbentuk akademi, politeknik, sekolah tinggi, institut, atau universitas.
- a. *The Primary Education consists of Elementary School and Islamic Elementary School or other equivalent forms and Junior High School and MTs, or other equivalent forms.*
- b. *The Secondary Education consists of the senior high school, MA, Vocational School, and Vocational Madrasah Aliyah, or other equivalent forms.*
- c. *The High Education consists of the education level after the secondary education that consists of diplomas, bachelor, master, specialist, and doctoral degrees that are held by the college. The colleges can be academy, polytechnic, high school, institute, or university.*

- 8. Rumah Sakit** adalah tempat pemeriksaan dan perawatan kesehatan, biasanya berada di bawah pengawasan dokter/tenaga medis, yang melayani
- 8. Hospital** is a place for health check, usually controlled/supervised by doctors/medical personnel to serve the ill patients to get outpatient or inpatient treatment services.

penderita yang sakit untuk berobat rawat jalan atau rawat inap.

9. **Rumah Sakit Bersalin** adalah rumah sakit khusus untuk persalinan, dilengkapi pelayanan spesialis pemeriksaan kehamilan, persalinan, rawat inap dan rawat jalan ibu dan anak yang berada di bawah pengawasan dokter spesialis kandungan.
9. ***Maternity Hospital** is a specialized hospital for childbirth, has specialist inspection service to pregnancy, childbirth, hospitalization and outpatient for mothers and children that is under the supervision of an obstetrician.*
10. **Rumah Bersalin** adalah sarana pelayanan kesehatan dengan izin sebagai rumah bersalin, dilengkapi pelayanan pemeriksaan kehamilan, persalinan serta pemeriksaan ibu dan anak yang berada di bawah pengawasan bidan senior.
10. ***Maternity House** is health care facility with a license as a maternity house, equipped with prenatal care, childbirth and examination of mothers and children which is under the supervision of a senior midwife.*
11. **Poliklinik** adalah sarana kesehatan yang dipakai untuk pelayanan berobat jalan, biasanya berada di bawah pengawasan dokter/tenaga medis.
11. ***Polyclinic** is a health facility in which to get outpatient services, usually under the control of doctor/medical personnel.*
12. **Puskesmas (Pusat kesehatan Masyarakat)** adalah unit pelaksana teknis Dinas Kesehatan, Pengendalian Penduduk dan Keluarga Berencana kabupaten/ kota yang mempunyai fungsi utama sebagai penyelenggara pelayanan
12. ***Public Health Center** is technical implementation unit of regency health department that have the primary function as a first-level health care providers. The working area standard of public health center is one district and*

kesehatan tingkat pertama. Wilayah kerja puskesmas maksimal adalah satu kecamatan dan untuk dapat menjangkau wilayah kerjanya, puskesmas mempunyai jaringan pelayanan yang meliputi unit Puskesmas Pembantu (Pustu), unit Puskesmas Keliling (Puskel), dan unit bidan desa/komunitas (Peraturan Menteri Kesehatan RI No. 75 Tahun 2014 Tentang Pusat Kesehatan Masyarakat).

to reach their working areas, public health centers have a service network covering subsidiary of public health center, mobile public health center units, and midwife units (Regulation of the Minister of Health of Indonesia Number 75 Year 2014 about Public Health Center.

13. Apotek adalah suatu tempat tertentu yang digunakan untuk melakukan pekerjaan kefarmasian, dan penyaluran/penjualan obat atau bahan farmasi dan perbekalan kesehatan lainnya kepada masyarakat yang dikelola oleh tenaga apoteker (Peraturan Menteri Kesehatan RI No. 1332 Tahun 2002 Tentang Perubahan Atas Peraturan Menteri Kesehatan RI No. 922/MENKES/PER/X/1993 Tentang Ketentuan dan Tata Cara Pemberian Izin Apotek)

13. Pharmacy is a specific place that is used for pharmaceutical jobs, and distribution / sale of drugs/ pharmaceuticals and other medical supplies to people that are administered by trained pharmacist (Regulation of the Minister of Health of Indonesia Number 1332 Year 2002 about the Changes of Regulation of the Minister of Health of Indonesia Number 922/MENKES/PER/X/1993 about Provision and Procedures for Administration of Licensed Pharmacies.

14. Imunisasi adalah memasukkan kuman atau racun penyakit tertentu yang sudah dilemahkan (vaksin) ke dalam tubuh dengan cara disuntik atau diminum

14. Immunization is putting enervated microbe of a certain disease into human body by injection or drinking (dropping

(ditetaskan dalam mulut) dengan maksud agar terjadi kekebalan tubuh terhadap penyakit tersebut.

into mounth) to make the body immune to that disease.

15. **Keluhan kesehatan** adalah keadaan seseorang yang mengalami gangguan kesehatan atau kejiwaan, baik karena penyakit akut, penyakit kronis, kecelakaan, kriminal atau hal lain.

15. **Health complaint** is a condition where a person has health or mental problems because of acute illness, chronically illness, accident, crimes, or others.

16. **Mengobati sendiri** adalah upaya oleh anggota rumah tangga/keluarga dengan melakukan pengobatan sendiri tanpa datang ke tempat fasilitas kesehatan atau memanggil dokter/petugas kesehatan ke rumahnya (misal minum obat modern, jamu, kerokan, kompres, kop, pijat) agar sembuh atau menjadi lebih ringan keluhan kesehatannya.

16. **Self treatment** is an effort of household members/ family to have a health treatment by themselves without visiting health facilities or a doctor/health personnel (for instance, by taking modern medicine, herb medicine, chief with a coin, compress, cupping suction, massage) in order to recover from illness or reduce the health complaint.

17. **BCG (Bacillus Calmette Guerin)** merupakan vaksinasi untuk mencegah penyakit TBC, diberikan pada bayi baru lahir atau anak, dengan suntikan pada kulit pangkal lengan atas. Bekas suntikan kemudian akan membentuk tonjolan kecil jaringan parut pada kulit lengan

17. **BCG (Bacillus Calmette Guerin)** is a vaccine to prevent TBC disease, given to newborns or children, by injection at the base of the skin of the upper arm. Injection site will form little bumps of scar tissue in the skin of the upper arm. BCG injections given to children 1 times.

atas. Suntikan BCG diberikan kepada anak sebanyak 1 kali

18. **DPT (Difteri, Pertusis, Tetanus)** merupakan vaksin untuk mencegah penyakit Difteri, Pertusis, dan Tetanus yang diberikan pada bayi berumur 3 bulan ke atas, dengan suntikan pada paha, diulang 1 bulan dan 2 bulan kemudian, sehingga suntikan imunisasi DPT lengkap pada balita berjumlah 3 kali (kadang-kadang selang waktu antar suntikan bisa lebih dari 1 bulan).
18. **DPT (Difteri, Pertusis, Tetanus)** is a vaccine to prevent the diphtheria, pertussis, and tetanus disease, given to infants aged 3 months and above, with a shot in the thigh, repeated one month and two months later, so that the complete DPT immunization shots at toddler totaling 3 times (sometimes the time interval between injections can be more than 1 month).
19. **Luas lantai** adalah luas lantai yang ditempati dan digunakan untuk keperluan sehari-hari (sebatas atap).
19. **Floor area** is the total area which is occupied and utilized daily.
20. **Air leding** adalah sumber air yang berasal dari air yang telah melalui proses penjernihan dan penyehatan sebelum dialirkan kepada konsumen melalui instalasi berupa saluran air. Sumber air ini biasanya diusahakan oleh PAM/PDAM/BPAM. Termasuk dalam hal ini air leding yang didapat secara eceran.
20. **Pipe water** is a water source that comes from water that has been through a process of purification and sanitation before distribute to consumers through an installation of water lines. This water source is usually distributed by PAM/PDAM/BPAM. This include a pipe water that sold at retail.

- 21. Sumur terlindung** adalah air yang berasal dari dalam tanah yang digali dan lingkaran sumur tersebut dilindungi oleh tembok paling sedikit 0,8 meter di atas tanah dan 3 meter di bawah tanah, serta ada lantai semen sejauh 1 meter dari lingkaran sumur.
- 21. Protected wells** is water that comes from the soil were excavated and the circumference of the well was protected by walls at least 0.8 meters above ground and 3 meters underground, and cement floor as far as 1 meter from the well circumference.
- 22. Status penguasaan bangunan tempat tinggal milik sendiri** adalah jika tempat tinggal tersebut pada waktu pencacahan betul-betul sudah milik kepala rumah tangga atau salah seorang anggota rumah tangga. Rumah yang dibeli secara angsuran melalui kredit bank atau rumah dengan status sewa beli dianggap rumah sendiri.
- 22. Own ownership property status** is a status of dwelling occupied belongs to the head of household or one of the household member. Houses bought through bank credit or houses with leasing status were also categorized as an own property.
- 23. Fasilitas sanitasi layak** didefinisikan sebagai fasilitas higienis yang memisahkan kotoran manusia dari manusia, hewan dan kontak serangga. Fasilitas sanitasi layak termasuk toilet siram secara manual atau otomatis atau kakus yang terhubung ke saluran pembuangan, *septic tank* atau lubang; jamban yang berventilasi; jamban dengan lempengan atau pijakan kecuali untuk lubang penurunan; dan toilet/kakus kompos. Sanitasi tidak layak
- 23. An improved sanitation facility** is defined as a facility that hygienically separates human excreta from human, animal and insect contact. Improved sanitation facilities include flush/pour-flush toilet or latrines connected to a sewer, septic tank or pit; ventilated improved pit latrines; pit latrines with a slab or platform of any material which covers the pit entirely, except for the drop hole; and public or shared facilities of an otherwise improved type such as

meliputi fasilitas umum atau bersama dari jenis toilet/kakus selain yang layak seperti toilet siram manual atau otomatis yang kotorannya langsung ke selokan atau parit atau di ember; toilet atau kakus gantung; jamban tanpa pijakan; jamban di tempat terbuka seperti semak-semak; dan buang air besar di tempat terbuka seperti di semak-semak, lapangan atau langsung di sungai. (Sumber : mdgs.un.org)

flush/pour-flush toilets that discharge directly into an open sewer or ditch or elsewhere; pit latrines without a slab; bucket latrines; hanging toilets or latrines; and the practice of open defecation in the bush, field or directly on the river. (Source : mdgs.un.org)

24. **Sumber air minum layak** didefinisikan sebagai fasilitas air minum yang dilindungi dari kontaminasi luar khususnya kontaminasi dengan kotoran. Sumber air minum layak meliputi air ledeng; air pipa; sumur bor/ pompa; sumur terlindungi; pengumpulan air hujan dan air minum kemasan. Pengguna air minum kemasan dianggap memiliki akses ke sumber air layak jika memiliki sumber air mandi/cuci yang layak. Sumber air minum layak tidak termasuk sumur tidak terlindungi, mata air tidak terlindungi, dan air kemasan (jika sumber air mandi/cuci tidak layak), atau air permukaan yang diambil langsung dari sungai, kolam,

24. **An improved drinking water source** is a facility that, by nature of its construction, is protected from outside contamination in particular from contamination with fecal matter. Improved drinking water source include: piped water into dwelling, plot or yard; public tap/standpipe; borehole/tube well; protected spring; rainwater collection and bottled water. Users of bottled water are considered to have access to improved source only when they have a secondary source which is of an otherwise improved type. Improved drinking water source do not include unprotected spring, water provided by carts with small

SOCIAL

sungai, danau, waduk, atau saluran irigasi.

“Air minum adalah air untuk minum, kebutuhan dasar perorangan dan higienis rumah tangga dan memasak”.
(Sumber : mdgs.un.org)

tanks/drums, tanker truck-provided water and bottled water (if the secondary source is not improved) or surface water taken directly from rivers, pond, streams, lake, dams, or irrigation channels.

“Drinking water is defined as water used for ingestion, food preparation and basic hygiene purposes”. (Source : mdgs.un.org)

25. Peristiwa tindak pidana yang dilaporkan ialah setiap peristiwa yang diterima kepolisian dari laporan masyarakat, atau peristiwa dimana pelakunya tertangkap ditangan polisi.

25. *Reported crime incidence* includes all criminal cases reported and received by police office, and all crimes caught by police.

26. Jumlah tindak pidana menggambarkan jumlah kasus tindak pidana yang terjadi pada kurun waktu tertentu.

26. *Crime total* refers to the number of criminal cases occurring during a given period.

27. Korban meninggal adalah orang yang dilaporkan tewas atau meninggal dunia akibat bencana .

27. *Fatality* is a person reported killed or death in the wake of a disaster.

28. Korban luka/sakit adalah orang yang mengalami luka-luka atau sakit, dalam keadaan luka ringan, luka sedang

28. *Casualty* is a person suffering injury or illness, in a state of light injury, moderate injury, or heavy injury, which

maupun luka parah/berat, baik yang berobat jalan maupun rawat inap.

in undergoing treatment as either an outpatient or inpatient.

29. Untuk mengukur kemiskinan, BPS menggunakan konsep kemampuan memenuhi kebutuhan dasar (*basic needs approach*). Dengan pendekatan ini, kemiskinan dipandang sebagai ketidakmampuan dari sisi ekonomi untuk memenuhi kebutuhan dasar makanan dan bukan makanan yang diukur dari sisi pengeluaran. Metode yang digunakan adalah menghitung Garis Kemiskinan (GK), yang terdiri dari dua komponen yaitu Garis Kemiskinan Makanan (GKM) dan Garis kemiskinan Non Makanan (GKNM). Penghitungan garis kemiskinan dilakukan secara terpisah untuk daerah perkotaan dan perdesaan.

29. To measure poverty, BPS-Statistics Indonesia has used the concept of basic needs approach. Therefore, poverty is viewed as economic inability to fulfill food and nonfood basic needs which are measured by consumption / expenditure. The method used is calculating poverty line, which consists of two components that are Food Poverty Line (FPL) and Non-Food Poverty Line (NFPL). The poverty line was calculated separately for urban and rural areas.

30. **Penduduk miskin** adalah penduduk yang memiliki rata-rata pengeluaran per kapita per bulan di bawah Garis Kemiskinan.

*30. A person whose expenditure per capita per month is below the poverty line is considered to be **poor**.*

31. **Garis Kemiskinan Makanan (GKM)** merupakan nilai pengeluaran kebutuhan minimum makanan yang disetarakan dengan 2.100 kkalori per kapita per hari. Garis Kemiskinan Non-Makanan (GKNM)

*31. **The Food Poverty Line** refers to the daily minimum requirement of 2,100 kcal per capita per day. The NonFood Poverty Line refers to the minimum requirement for household necessities*

adalah kebutuhan minimum untuk perumahan, sandang, pendidikan, kesehatan, dan kebutuhan dasar lainnya.

for clothing, education, health, and other basic individual needs.

32. Ukuran Kemiskinan

32. *Poverty Measures*

a. Head Count Index (HCI- P_0) adalah persentase penduduk miskin yang berada di bawah Garis Kemiskinan (GK).

a. Head Count Index (HCI- P_0) *simply measures the percentage of the population that is counted as poor, often denoted by P_0*

b. Indeks Kedalaman Kemiskinan (Poverty Gap Index- P_1) merupakan ukuran rata-rata kesenjangan pengeluaran masing-masing penduduk miskin terhadap garis kemiskinan. Semakin tinggi nilai indeks, semakin jauh rata-rata pengeluaran penduduk dari garis kemiskinan.

b. Poverty Gap Index- P_1 *measures the extent to which individuals fall below the poverty line (the poverty gaps) as a proportion of the poverty line. Higher value of the index shows that the gap between average expenditure of the poor and the poverty line is wider.*

c. Indeks Keparahan Kemiskinan (Poverty Severity Index- P_2) memberikan gambaran mengenai penyebaran pengeluaran di antara penduduk miskin. Semakin tinggi nilai indeks, semakin tinggi ketimpangan pengeluaran di antara penduduk miskin.

c. Poverty Severity Index- P_2 *describes inequality among the poor. This is simply a weighted sum of poverty gaps (as a proportion of the poverty line), where the weights are the proportionate poverty gaps themselves. Hence, by squaring the poverty gap index, the measure implicitly puts more weight on*

Foster-Greer-Thorbecke (1984) merumuskan suatu ukuran yang digunakan untuk mengukur tingkat kemiskinan sebagai berikut:

$$P_a = \frac{1}{n} \sum_{i=1}^q \left[\frac{z - y_i}{z} \right]^a$$

dimana:

$a=0, 1, 2$

z =Garis kemiskinan

y_i =Rata-rata pengeluaran perkapita sebulan penduduk yang berada di bawah garis kemiskinan ($i=1,2,\dots,q$), $y_i < z$

q =Banyaknya penduduk yang berada di bawah garis kemiskinan

n =Jumlah penduduk

Jika $a=0$, diperoleh *Head Count Index* (P_0), jika $a=1$ diperoleh indeks kedalaman kemiskinan (*Poverty Gap Index*- P_1) dan jika $a=2$ disebut indeks keparahan kemiskinan (*Poverty Severity Index*- P_2).

observations that fall well below the poverty line. Higher value of the index shows that inequality among the poor is higher.

Foster-Greer-Thorbecke (1984) developed poverty measures that may be written as:

$$P_a = \frac{1}{n} \sum_{i=1}^q \left[\frac{z - y_i}{z} \right]^a$$

where:

$a=0, 1, 2$

z =the poverty line

y_i =Average expenditure per capita per month of the poor ($i=1,2,\dots,q$), $y_i < z$

q =the number of poor

n =the total population

if $a=0$ is obtained Head Count Index (P_0), if $a=1$ is obtained Poverty Gap Index- P_1 , and if $a=2$ is obtained Poverty Severity Index- P_2 .

ULASAN

Kemajuan dan tingkat kesejahteraan sosial masyarakat suatu daerah dapat dilihat dari berbagai indikator penting yang diturunkan dari indikator Pendidikan, Kesehatan, Keagamaan dan Indikator Sosial lainnya.

4.1. Pendidikan

Keberhasilan pembangunan suatu bangsa dapat dipengaruhi oleh mutu pendidikan penduduknya. Semakin maju tingkat pendidikan penduduk suatu bangsa, maka akan memberi pengaruh positif terhadap kemajuan diberbagai bidang kehidupan. Oleh karena itu, melalui suatu sistem pendidikan yang terpadu dan menjangkau seluruh masyarakat baik di kota maupun di desa, maka diharapkan kualitas penduduk di Kabupaten Kepulauan Anambas lebih meningkat.

Tingkat Pendidikan penduduk di Kabupaten Kepulauan Anambas masih didominasi oleh penduduk yang Tidak/Belum Pernah Sekolah yaitu sebanyak 37,5% dan diikuti oleh Tamatan SD/MI/Sederajat sebanyak 32,9%.

DESCRIPTION

Progress and mount social prosperity socialize an area visible from various importan indicator, Health,Religius and the other social indicator.

4.1. Education

The success of national development effort is very depended with the education quality of the societies. Better education they have, will give positive effect in every aspects of life. Therefore, through a good and integrated education system that reachable by all the societies whether it is in city or village, could be increasing the education quality of societies in Kepulauan Anambas Regency.

Educational Attainment in Kepulauan Anambas Regency still dominated by people that never/not yet go to school by 37,5 percent and followed with those who have senior elementary school background by 32,9 percent.

Sarana Pendidikan yang dimiliki oleh Kabupaten Kepulauan Anambas antara lain 26 Pendidikan Anak Usia Dini (PAUD), 28 Taman Kanak-Kanak, 69 Sekolah Setingkat SD, 28 Sekolah Setingkat SMP, dan 14 Sekolah Setingkat SMA. Jumlah tenaga pengajar yang tersedia di Kabupaten Kepulauan Anambas berjumlah 1.265 orang dengan jumlah peserta didik sebanyak 12.119 orang dari berbagai tingkat pendidikan.

4.2. Kesehatan

Derajat kesehatan masyarakat yang baik sangat diperlukan untuk mencapai pembangunan yang berkualitas dan produktif. Peningkatan mutu kesehatan masyarakat sangat dipengaruhi oleh ketersediaan fasilitas kesehatan. Oleh karena itu, mutu kesehatan dapat ditingkatkan dengan menciptakan akses pelayanan kesehatan yang didukung oleh sarana kesehatan yang memadai seperti rumah sakit, puskesmas serta ketersediaan obat-obatan.

Education facilities owned by Kepulauan Anambas Regency are 26 Early Childhood Education (PAUD), 28 Kindergartens, 69 Elementary School, 28 Junior High Schools, and 14 High School Schools. The number of teachers available in Anambas Islands District is 1.265 people with 12.119 students from various education levels.

4.2. Health

A good degree of public health is needed to achieve a quality and productive development. Improving the quality of public health is strongly influenced by the availability of health facilities. Therefore, the quality of health can be improved by creating access to Health, Population Control and Family Planning Services supported by adequate health facilities such as hospitals, clinic and the availability of medicines

Kabupaten Kepulauan Anambas memiliki 2 unit rumah sakit yang terletak di Kecamatan Jemaja dan Palmatak, 7 buah

Kepulauan Anambas Regency has 2 hospitals located in Jemaja and Palmatak Subdistricts, 7 Public Health

Puskesmas yang terletak di masing-masing kecamatan, 40 Puskesmas Pembantu, 61 Posyandu, 8 Puskesmas Keliling Darat dan 10 Puskesmas Keliling Laut. Sedangkan untuk tenaga medis, terdapat 2 orang dokter spesialis, 36 orang dokter umum, 8 orang dokter gigi, 140 orang bidan serta 221 perawat. Selanjutnya adalah jumlah akseptor Keluarga Berencana (KB) tercatat sebanyak 5.591 akseptor dimana suntikan dipilih sebagai jenis kontrasepsi terbanyak digunakan, yaitu sebanyak 3.003 akseptor. Sedangkan jumlah Pasangan Usia Subur (PUS) ada sebanyak 7.525.

4.3. Keagamaan

Sebagaimana pembangunan dibidang fisik, pembangunan dibidang mental dan spritual tidak boleh terlupakan. Keduanya harus seimbang agar tidak terjadi ketimpangan moral dalam kehidupan masyarakat.

Jumlah penduduk Kabupaten Kepulauan Anambas sebagian besar menganut agama islam yaitu sebanyak 40.937 orang, kemudian diikuti penduduk yang menganut agama Budha yaitu 1.072 orang.

Center located in each subdistrict, 40 Supporting Public Health Center, 61 Maternal & Child Health Center, 8 Land Mobile Public Health Center and 10 Sea Mobile Public Health Center. As for medical personnel, there are 2 specialists, 36 general practitioners, 8 dentists, 140 midwives and 221 nurses. Furthermore, the number of Family Planning acceptors (KB) was recorded as many as 5.591 acceptors where the injection was chosen as the most used type of contraception, that is as many as 3,003 acceptors. While the number of Couple in Fertile Age there are as many as 7.525.

4.3. Religion

As development in the field of physical, development in the field of mental and spiritual should not be forgotten. Both must be balanced so that there is no moral imbalance in people's lives

The population of Kepulauan Anambas Regency is mostly followed islam by 40.937 people, and followed by the Buddhist population of 1.072 people.

Pada tahun 2016 terdapat 46 calon jemaah haji yang mendaftarkan diri untuk berangkat naik haji. Sedangkan jumlah pendaftar yang diberangkatkan untuk tahun 2016 sebanyak 23 orang

In 2016 there are 46 candidates of pilgrims who register to go on the hajj. While the number of applicants who departed for the year 2016 as many as 23 people.

4.4. Kriminalitas

Salah satu masalah sosial lainnya adalah gangguan keamanan dan ketertiban. Selama tahun 2016 terdapat 592 kasus kejahatan yang dilaporkan, dan hanya 343 kasus yang terselesaikan.

4.4. Crime

In 2016 the number of reported crimes is 40 cases, and the number of crimes that have been resolved as many as 22. Kepulauan Anambas Regency has 1 police station, 3 police offices, and 1 Police Station

4.5. Perumahan

Kondisi dan kualitas rumah yang ditempati dapat menunjukkan keadaan sosial ekonomi rumah tangga. Semakin baik kondisi dan keadaan rumah yang ditempati, menunjukkan semakin baik keadaan sosial ekonomi rumah tangga tersebut.

4.5.Housing

Condition and quality of the house occupied by household may indicate socio economic condition of the household. The better of condition and quality of the house shows the better of socio-economic level of the households.

Sebagian besar penduduk Kabupaten Kepulauan Anambas telah menikmati listrik PLN. Sekitar 98,24% rumah tangga di Kepulauan Anambas menggunakan listrik PLN sebagai sumber penerangan.

A lot of resident of Kepulauan Anambas have been enjoyed use electrical from PLN. It about 98,24 percent households in Kepulauan Anambas use PLN elecrical as lighting.

4.6. Kemiskinan

Pada tahun 2016, terdapat 6,73 persen penduduk miskin di Kabupaten Kepulauan Anambas dengan garis kemiskinan sebesar Rp. 341.566.

4.6. Poverty

In 2016, there are 6.73 percent of the poor in Kepulauan Anambas Regency with a poverty line of Rp. 341.566.

<https://anambaskab.bps.go.id>

4.1 PENDIDIKAN / EDUCATION

Persentase Penduduk Usia 7–24 Tahun Menurut Jenis Kelamin, Kelompok Umur Sekolah, dan Partisipasi Sekolah di Kabupaten Kepulauan Anambas, 2017

Tabel
Table 4.1.1

Percentage of Population Aged 7-24 Years by Sex, Age Group, and School Participation in Kepulauan Anambas Regency, 2017

Jenis Kelamin dan Kelompok Umur Sekolah <i>Sex and School Age Group</i>	Partisipasi Sekolah/School Participation		
	Tidak/Belum Pernah Sekolah <i>Not/Never Attending School</i>	Masih Sekolah <i>Attending School</i>	Tidak Sekolah Lagi <i>Not Attending School Anymore</i>
(1)	(2)	(3)	(4)
Laki-Laki/ Male			
7-12	1,00	44,90	0,00
13-15	0,00	18,20	1,70
16-18	1,40	13,80	3,10
19-24	0,00	2,30	13,70
7-24	2,40	79,10	18,50
Perempuan/ Female			
7-12	0,70	47,40	0,00
13-15	0,00	19,70	0,00
16-18	0,60	14,60	0,80
19-24	0,00	3,10	13,00
7-24	1,40	84,80	13,80
Laki-laki+Perempuan/ Male+Female			
7-12	0,90	46,10	0,00
13-15	0,00	18,90	0,90
16-18	1,00	14,10	2,00
19-24	0,00	2,70	13,40
7-24	1,90	81,80	16,30

Sumber : Survei Sosial Ekonomi Nasional , 2017

Source : National Socio Economic Survey, 2017

Angka Partisipasi Murni (APM), Angka Partisipasi Kasar (APK) dan Angka Partisipasi Sekolah (APS) Menurut Jenjang Pendidikan di Kabupaten Kepulauan Anambas, 2017

Tabel 4.1.2
Table

Net Enrolment Rate, Gross Enrolment Rate and School Enrollment Rate by Educational Level in Kepulauan Anambas Regency, 2017

Jenjang Pendidikan <i>Educational Level</i>	APM <i>Net Enrollment Rate</i>	APK <i>Gross Enrollment Rate</i>
(1)	(2)	(3)
SD/MI <i>Elementary School</i>	95,09	101,8
SMP/MTs <i>Junior High School</i>	86,10	94,38
SMA/SMK/MA <i>Senior High School</i>	81,23	92,82

Sumber : Survei Sosial Ekonomi Nasional, 2017

Source : National Socio Economic Survey, 2017

Tabel
Table **4.1.3**

Angka Partisipasi Sekolah (APS) Menurut Kelompok Umur di Kabupaten Kepulauan Anambas, 2017

School Enrollment Rate by Age Group in Kepulauan Anambas Regency, 2017

Jenjang Pendidikan <i>Educational Level</i>	APS <i>School Enrollment Rate</i>
(1)	(2)
5 – 6	17,75
7 – 12	98,14
13 – 15	95,54
16 – 18	82,42

Sumber : Survei Sosial Ekonomi Nasional, 2017

Source : National Socio Economic Survey, 2017

Tabel
Table 4.1.4

Jumlah Pendidikan Anak Usia Dini (PAUD), Murid, Guru, dan Rasio Murid-Guru Menurut Kecamatan di Kabupaten Kepulauan Anambas, 2017/2018

Number of Preschools, Pupils, Teacher and School-Teacher Ratio by Subdistrict in Kepulauan Anambas Regency, 2017/2018

Kecamatan Subdistrict	PAUD Preschools	Murid Pupils	Guru Teachers	Rasio Murid Guru Pupil Teacher Ratio
(1)	(2)	(3)	(4)	(5)
1. Jemaja	4	98	17	6
2. Jemaja Timur	1	16	5	3
3. Siantan Selatan	3	69	12	6
4. Siantan	3	66	14	5
5. Siantan Tengah	3	72	9	8
6. Siantan Timur	3	119	15	8
7. Palmatak	3	82	8	10
Jumlah/ Total	20	522	80	7

Sumber : Dinas Pendidikan, Pemuda, dan Olahraga Kabupaten Kepulauan Anambas
Source : Education, Youth and Sport Services of Kepulauan Anambas Regency

Jumlah Sekolah Taman Kanak-Kanak (TK), Murid, Guru, dan Rasio Murid-Guru Menurut Kecamatan di Kabupaten Kepulauan Anambas, 2017/2018

Tabel
Table 4.1.5

Number of Kindergarten, Pupils, Teacher and School-Teacher Ratio by Subdistrict in Kepulauan Anambas Regency, 2017/2018

Kecamatan <i>Subdistrict</i>	TK <i>Kindergarten</i>	Murid <i>Pupils</i>	Guru <i>Teachers</i>	Rasio Murid Guru <i>Pupil Teacher Ratio</i>
(1)	(2)	(3)	(4)	(5)
1. Jemaja	2	59	13	5
2. Jemaja Timur	2	69	14	5
3. Siantan Selatan	2	19	n.a	n.a
4. Siantan	6	381	42	9
5. Siantan Tengah	4	105	16	7
6. Siantan Timur	1	19	5	4
7. Palmatak	11	404	65	6
Jumlah/ Total	28	1 056	158	7

Sumber : Dinas Pendidikan, Pemuda, dan Olahraga Kabupaten Kepulauan Anambas
Source : Education, Youth and Sport Services of Kepulauan Anambas Regency

Jumlah Sekolah Dasar (SD), Murid, Guru, dan Rasio Murid-Guru Menurut Kecamatan di Kabupaten Kepulauan Anambas, 2017/2018

Tabel
Table 4.1.6

Number of Elementary School, Pupils, Teacher and School-Teacher Ratio by Subdistrict in Kepulauan Anambas Regency, 2017/2018

Kecamatan <i>Sudistrict</i>	SD <i>Elementary Schools</i>	Murid <i>Pupils</i>	Guru <i>Teachers</i>	Rasio Murid Guru <i>Pupil Teacher Ratio</i>
(1)	(2)	(3)	(4)	(5)
1. Jemaja	12	907	61	15
2. Jemaja Timur	4	298	22	14
3. Siantan Selatan	8	596	30	20
4. Siantan	9	1 224	77	16
5. Siantan Tengah	7	559	20	28
6. Siantan Timur	10	579	28	21
7. Palmatak	16	1 699	82	21
Jumlah/ Total	66	5 862	320	18

Sumber : Dinas Pendidikan, Pemuda, dan Olahraga Kabupaten Kepulauan Anambas

Source : Education, Youth and Sport Services of Kepulauan Anambas Regency

Jumlah Sekolah Madrasah Ibtidaiyah (MI), Murid, Guru, dan Rasio Murid-Guru Menurut Kecamatan di Kabupaten Kepulauan Anambas, 2017/2018

Tabel
Table 4.1.7

Number of Islamic Elementary School , Pupils, Teacher and School-Teacher Ratio by Subdistrict in Kepulauan Anambas Regency, 2017/2018

Kecamatan <i>Subdistrict</i>	MI <i>Islamic Elementary Schools</i>	Murid <i>Pupils</i>	Guru <i>Teachers</i>	Rasio Murid Guru <i>Pupil Teacher Ratio</i>
(1)	(2)	(3)	(4)	(5)
1. Jemaja	0	0	0	0
2. Jemaja Timur	0	0	0	0
3. Siantan Selatan	1	29	2	10
4. Siantan	1	234	12	20
5. Siantan Tengah	0	0	0	0
6. Siantan Timur	0	0	0	0
7. Palmatak	1	26	5	5
Jumlah/ Total	3	289	19	15

Sumber : Dinas Pendidikan, Pemuda, dan Olahraga Kabupaten Kepulauan Anambas
Source : Education, Youth and Sport Services of Kepulauan Anambas Regency

Jumlah Sekolah Menengah Pertama (SMP), Murid, Guru, dan Rasio Murid-Guru Menurut Kecamatan di Kabupaten Kepulauan Anambas, 2017/2018

Tabel
Table 4.1.8

Number of Junior High Schools, Pupils, Teacher and School-Teacher Ratio by Subdistrict in Kepulauan Anambas Regency, 2017/2018

Kecamatan Subdistrict	SMP Junior High Schools	Murid Pupils	Guru Teachers	Rasio Murid Guru Pupil Teacher Ratio
(1)	(2)	(3)	(4)	(5)
1. Jemaja	3	333	14	24
2. Jemaja Timur	1	129	8	16
3. Siantan Selatan	6	206	19	11
4. Siantan	6	647	47	14
5. Siantan Tengah	2	181	6	30
6. Siantan Timur	3	208	7	30
7. Palmatak	5	609	25	24
Jumlah/ Total	26	2 313	126	18

Sumber : Dinas Pendidikan, Pemuda, dan Olahraga Kabupaten Kepulauan Anambas
Source : Education, Youth and Sport Services of Kepulauan Anambas Regency

Tabel
Table 4.1.9

Jumlah Sekolah Madrasah Tsanawiyah (MTs), Murid, Guru, dan Rasio Murid-Guru Menurut Kecamatan di Kabupaten Kepulauan Anambas, 2017/2018

Number of Islamic Junior High School, Pupils, Teacher and School-Teacher Ratio by Subdistrict in Kepulauan Anambas Regency, 2017/2018

Kecamatan <i>Subdistrict</i>	MTs <i>Islamic Junior High Schools</i>	Murid <i>Pupils</i>	Guru <i>Teachers</i>	Rasio Murid Guru <i>Pupil Teacher Ratio</i>
(1)	(2)	(3)	(4)	(5)
1. Jemaja	1	64	6	11
2. Jemaja Timur	0	0	0	0
3. Siantan Selatan	0	0	0	0
4. Siantan	1	57	10	6
5. Siantan Tengah	0	0	0	0
6. Siantan Timur	0	0	0	0
7. Palmatak	1	123	7	18
Jumlah/ Total	3	244	23	11

Sumber : Dinas Pendidikan, Pemuda, dan Olahraga Kabupaten Kepulauan Anambas
Source : Education, Youth and Sport Services of Kepulauan Anambas Regency

Jumlah Sekolah Menengah Atas (SMA), Madrasah Aliyah (MA), Sekolah Menengah Kejuruan (SMK), Murid, Guru, dan Rasio Murid-Guru di Kabupaten Kepulauan Anambas, 2017/2018

Tabel**Table 4.1.10**

Number of Senior High School, Islamic Senior High School, Vocational High School, Pupils, Teacher and School-Teacher Ratio in Kepulauan Anambas Regency, 2017/2018

Kecamatan Subdistrict	Jumlah Sekolah	Murid Pupils	Guru Teachers	Rasio Murid Guru Pupil Teacher Ratio
(1)	(2)	(3)	(4)	(5)
SMA	5	1 260	101	1 : 12
MA	3	125	23	1 : 5
SMK	3	451	64	1 : 7
Jumlah/ Total	11	1 836	188	1:9

Sumber : Dinas Pendidikan, Pemuda, dan Olahraga Provinsi Kepulauan Riau

Source : Ministry of Religious Affairs of Kepulauan Riau Province

Tabel
Table **4.1.11**

Banyaknya Murid SMP per Kelas Menurut Kecamatan di Kabupaten Kepulauan Anambas, 2017/2018

Number of Pupils of Junior High School by Class and Subdistrict in Kepulauan Anambas Regency, 2017/2018

Kecamatan <i>Subdistrict</i>	Kelas/Class 7	Kelas/Class 8	Kelas/Class 9
(1)	(2)	(3)	(4)
1. Jemaja	68	78	60
2. Jemaja Timur	46	43	40
3. Siantan Selatan	68	78	60
4. Siantan	228	214	205
5. Siantan Tengah	55	66	60
6. Siantan Timur	58	81	69
7. Palmatak	215	203	191
Jumlah/ Total	738	763	685

Sumber : Dinas Pendidikan, Pemuda, dan Olahraga Kabupaten Kepulauan Anambas
Source : Education, Youth and Sport Services of Kepulauan Anambas Regency

Tabel
Table **4.1.12**

Banyaknya Tenaga Tata Usaha Menurut Jenis Sekolah dan Kecamatan di Kabupaten Kepulauan Anambas, 2017/2018
Number of Administration Officers by Kind of School and Subdistrict in Kepulauan Anambas Regency, 2017/2018

Kecamatan Subdistrict	TK Kinder- garten	SD Elemen- tary School	SMP Junior High School	SMA Senior High School	SMK Vacational High School
(1)	(2)	(3)	(4)	(5)	(6)
1. Jemaja	0	7	8	n.a	n.a
2. Jemaja Timur	0	4	3	n.a	n.a
3. Siantan Selatan	0	6	1	n.a	n.a
4. Siantan	1	12	5	n.a	n.a
5. Siantan Tengah	0	4	0	n.a	n.a
6. Siantan Timur	0	7	8	n.a	n.a
7. Palmatak	0	19	2	n.a	n.a
Jumlah/ Total	1	59	22	n.a	n.a

Sumber : Dinas Pendidikan, Pemuda, dan Olahraga Kabupaten Kepulauan Anambas
Source : Education, Youth and Sport Services of Kepulauan Anambas Regency

4.2 KESEHATAN/HEALTH

Tabel
Table 4.2.1

Banyaknya Fasilitas Kesehatan Menurut Kecamatan di Kabupaten Kepulauan Anambas, 2017

Number of Health Facilities by Subdistrict in Kepulauan Anambas Regency, 2017

Kecamatan <i>Subdistrict</i>	Rumah Sakit <i>Hospital</i>	Puskesmas <i>Public Health Center</i>	Posyandu <i>Maternal & Child Health Center</i>	Puskesmas Pembantu <i>Supporting Public Health Center</i>
(1)	(2)	(3)	(4)	(5)
1 Jemaja	1	1	15	7
2 Jemaja Timur	0	1	5	4
3 Siantan Selatan	0	1	7	6
4 Siantan	0	1	10	3
5 Siantan Tengah	0	1	5	4
6 Siantan Timur	0	1	6	6
7 Palmatak	1	1	13	10
Jumlah/Total	2	7	61	40

berlanjut/to be continue ...

Tabel Lanjutan 4.2.1
Continued Table

Kecamatan Subdistrict	Puskesmas Keliling Darat Land Mobile Public Health Center	Puskesmas Keliling Laut Sea Mobile Public Health Center	Klinik/Balai Kesehatan Clinic/Health Center
(1)	(2)	(3)	(4)
1. Jemaja	2	1	0
2. Jemaja Timur	2	0	0
3. Siantan Selatan	1	0	0
4. Siantan	2	4	2
5. Siantan Tengah	0	3	0
6. Siantan Timur	0	1	0
7. Palmatak	1	1	1
Jumlah/Total	8	10	3

Sumber : Dinas Kesehatan, Pengendalian Penduduk dan Keluarga Berencana Kabupaten Kepulauan Anambas

Source : Health, Population Control and Family Planning Services of Kepulauan Anambas Regency

Tabel
Table 4.2.2

Banyaknya Tenaga Kesehatan Menurut Kecamatan di Kabupaten Kepulauan Anambas, 2017

Number of Health Personnel by Subdistrict in Kepulauan Anambas Regency, 2017

Kecamatan <i>Subdistrict</i>	Tenaga Medis <i>Medical Personel</i>	Tenaga Keperawatan <i>Nursing Personel</i>	Tenaga Kebidanan <i>Midwifery Personel</i>	Tenaga Kesehatan Lainnya <i>Other Health Personel</i>
(1)	(2)	(3)	(4)	(5)
1. Jemaja	8	57	27	51
2. Jemaja Timur	3	24	10	13
3. Siantan Selatan	1	13	17	10
4. Siantan	10	43	27	50
5. Siantan Tengah	4	22	10	13
6. Siantan Timur	1	17	12	17
7. Palmatak	11	61	42	63
Jumlah/Total	38	237	145	217

Sumber : Dinas Kesehatan, Pengendalian Penduduk dan Keluarga Berencana Kabupaten Kepulauan Anambas

Source : Health, Population Control and Family Planning Services of Kepulauan Anambas Regency

Banyaknya Dokter Spesialis, Dokter Umum, dan Dokter Gigi Menurut Kecamatan di Kabupaten Kepulauan Anambas, 2017

Tabel 4.2.3

Table

Number of Specialist Doctor, Doctor, dan Dentist by Subdistrict in Kepulauan Anambas Regency, 2017

Kecamatan <i>Subdistrict</i>	Dokter Spesialis <i>Specialist Doctor</i>	Dokter <i>Doctor</i>	Dokter Gigi <i>Dentist</i>
(1)	(2)	(3)	(4)
1. Jemaja	2	4	2
2. Jemaja Timur	0	1	2
3. Siantan Selatan	0	1	0
4. Siantan	0	8	2
5. Siantan Tengah	0	3	1
6. Siantan Timur	0	1	0
7. Palmatak	4	6	1
Jumlah/Total	6	24	8

Sumber : Dinas Kesehatan, Pengendalian Penduduk dan Keluarga Berencana Kabupaten Kepulauan Anambas

Source : Health, Population Control and Family Planning Services of Kepulauan Anambas Regency

Tabel
Table 4.2.4

Banyaknya Bayi Lahir Hidup, Bayi Berat badan lahir Rendah (BBLR), BBLR Dirujuk, dan Bergizi Buruk Menurut Kecamatan di Kabupaten Kepulauan Anambas, 2017

Number of Births, Babies with Low Birth Weights (LBW), Treated LBW, and Malnutrition Cases by Subdistrict in Kepulauan Anambas Regency, 2017

Kecamatan <i>Subdistrict</i>	Bayi Lahir Hidup <i>Births</i>	BBLR/LBW		Gizi Buruk <i>Malnutrition</i>
		Jumlah <i>Total</i>	Dirujuk <i>Treated</i>	
(1)	(2)	(3)	(4)	(5)
1. Jemaja	123	3	3	0
2. Jemaja Timur	50	6	6	0
3. Siantan Selatan	58	0	0	0
4. Siantan	251	1	1	0
5. Siantan Tengah	64	0	0	0
6. Siantan Timur	59	0	0	0
7. Palmatak	237	2	2	0
2017	842	12	12	0
2016	827	26	26	0
2015	923	35	35	0
2014	1 041	33	33	0
2013	726	32	32	0
2012	694	15	15	0

Sumber : Dinas Kesehatan, Pengendalian Penduduk dan Keluarga Berencana Kabupaten Kepulauan Anambas

Source : Health, Population Control and Family Planning Services of Kepulauan Anambas Regency

Banyaknya Ibu Hamil, Melakukan Kunjungan K1, Melakukan Kunjungan K4, Kurang Energi Kronis (KEK), dan Mendapat Tablet Zat Besi (Fe) di Kabupaten Kepulauan Anambas, 2012-2017

Tabel
Table 4.2.5

Number of Pregnant Women, Those with One Visit and four Visits of Antenatal Care, Chronic Energy Deficiency (CED), and Receiving Iron Supplement in Kepulauan Anambas Regency, 2012-2017

Tahun <i>Years</i>	Jumlah Ibu Hamil <i>Pregnant Women</i>	Melakukan Kunjungan K1 <i>One Visit</i>	Melakukan Kunjungan K4 <i>Four Visits</i>	Kurang Energi Kronis (KEK) <i>Chronic Energy Deficiency (CED)</i>	Mendapat Zat Besi (Fe) <i>Receiving Iron Supplement</i>
(1)	(2)	(3)	(4)	(5)	(6)
2017	957	954	807	56	735
2016	1067	1042	961	95	960
2015	1157	1166	1026	n.a	954
2014	1177	1158	1116	n.a	1116
2013	1131	1004	926	n.a	691
2012	890	890	536	n.a	569

Sumber : Dinas Kesehatan, Pengendalian Penduduk dan Keluarga Berencana Kabupaten Kepulauan Anambas

Source : Health, Population Control and Family Planning Services of Kepulauan Anambas Regency

Tabel
Table 4.2.6

Jumlah Remaja Usia 15-24 Tahun yang Mendapat Penyuluhan Tentang Kesehatan Reproduksi (Kespro), HIV/AIDS, dan Keluarga Berencana (KB) Menurut Kecamatan di Kabupaten Kepulauan Anambas, 2017

Number of Young People Aged 15 - 24 Who Had Counselling on Reproductive Health, HIV/AIDS, and Family Planning by Subdistrict in Kepulauan Anambas Regency, 2017

Kecamatan <i>Subdistrict</i>	Penyuluhan Kespro <i>Reproductive Health Counselling</i>	Penyuluhan HIV/AIDS <i>HIV/AIDS Counselling</i>	Penyuluhan KB <i>Family Planning Counselling</i>
(1)	(2)	(3)	(4)
1. Jemaja	30	104	60
2. Jemaja Timur	20	0	40
3. Siantan Selatan	20	0	30
4. Siantan	100	202	100
5. Siantan Tengah	30	56	40
6. Siantan Timur	25	38	30
7. Palmatak	60	217	50
2017	285	617	350
2016	245	587	340

Sumber: Dinas Kesehatan, Pengendalian Penduduk dan Keluarga Berencana Kabupaten Kepulauan Anambas

Source : Health, Population Control and Family Planning Services of Kepulauan Anambas Regency

Tabel
Table **4.2.7**

Penduduk yang Diimunisasi Menurut Jenis Imunisasi di Kabupaten Kepulauan Anambas, 2017
Population Immunited by Kind in Kepulauan Anambas Regency, 2017

Kecamatan <i>Subdistrict</i>	BCG	DPT1	Polio	Campak <i>Measles</i>	TT1
(1)	(2)	(3)	(4)	(5)	(6)
1. Jemaja	119	125	111	120	36
2. Jemaja Timur	37	39	40	44	0
3. Siantan Selatan	56	60	64	53	6
4. Siantan	231	256	224	234	75
5. Siantan Tengah	66	76	60	51	0
6. Siantan Timur	69	77	79	97	3
7. Palmatak	254	251	199	190	46
2017	832	884	777	789	166
2016	662	833	905	843	145

Sumber : Dinas Kesehatan, Pengendalian Penduduk dan Keluarga Berencana Kabupaten Kepulauan Anambas

Source : Health, Population Control and Family Planning Services of Kepulauan Anambas Regency

Tabel
Table 4.2.8

Jumlah Kasus Demam Berdarah Dengue (DBD), Diare, Tuberculosis (TB) dan Malaria Menurut Kecamatan di Kabupaten Kepulauan Anambas, 2017

Number of Cases of Dengue Fever, Diarrhea, Tuberculosis (TB) and Malaria by Subdistrict in Kepulauan Anambas Regency, 2017

Kecamatan <i>Subdistrict</i>	DBD <i>Dengue Fever</i>	Diare <i>Diarrhea</i>	TB <i>Tuberculosis</i>	Malaria <i>Malaria</i>
(1)	(2)	(3)	(4)	(5)
1. Jemaja	0	99	9	1
2. Jemaja Timur	0	46	0	3
3. Siantan Selatan	0	131	3	49
4. Siantan	0	205	22	7
5. Siantan Tengah	4	3	8	0
6. Siantan Timur	1	76	0	32
7. Palmatak	0	253	4	16
2017	5	813	46	108
2016	5	697	10	36

Sumber : Dinas Kesehatan, Pengendalian Penduduk dan Keluarga Berencana Kabupaten Kepulauan Anambas

Source : Health, Population Control and Family Planning Services of Kepulauan Anambas Regency

Tabel
Table 4.2.9

10 Jenis Penyakit Terbanyak di Kabupaten Kepulauan Anambas, 2017

10 Most Diseases Cases in Kepulauan Anambas Regency, 2017

Jenis Penyakit		Jumlah Kasus
<i>Type of Diseases</i>		<i>Number of Cases</i>
(1)		(2)
1.	Infeksi Pernafasan Atas Akut	6 126
2.	Hipertensi	2 167
3.	Kelainan Dermatitis, Eksim dan Papulosquama	890
4.	Scables	190
5.	Gastritis dan Suodenitis	1 106
6.	Diabetes Melitus	780
7.	Asma dan Status Asmatikus	719
8.	Infeksi pada Kulit	454
9.	Diare dan Gastroenteritis oleh penyebab infeksi tertentu (kolitis infeksi)	931
10.	Penyakit pada Gaster	1 363

Sumber : Dinas Kesehatan, Pengendalian Penduduk dan Keluarga Berencana Kabupaten Kepulauan Anambas

Source : Health, Population Control and Family Planning Services of Kepulauan Anambas Regency

Tabel
Table **4.2.10**

Banyaknya Pasangan Usia Subur (PUS) dan Peserta KB Aktif Menurut Kecamatan di Kabupaten Kepulauan Anambas, 2017

Number of Eligible Couples and Family Planning Participants by Subdistrict in Kepulauan Anambas Regency, 2017

Kecamatan Subdistrict	PUS Eligible Couples	Peserta KB Aktif Family Planning Participants			
		IUD	MOW	MOP	Kondom Condom
(1)	(2)	(3)	(4)	(5)	(6)
1. Jemaja	1 129	75	96	3	93
2. Jemaja Timur	441	41	145	0	12
3. Siantan Selatan	355	39	68	0	12
4. Siantan	2 786	345	136	0	372
5. Siantan Tengah	645	25	158	1	41
6. Siantan Timur	407	28	84	0	73
7. Palmatak	1 887	361	278	2	156
2017	7 650	914	965	6	759
2016	7 525	301	83	17	541

berlanjut/to be continued ...

Tabel Lanjutan 4.2.10
Continued Table

Kecamatan Subdistrict	Peserta KB Aktif Family Planning Participants			
	Implant Implant	Suntikan Injection	Pil Pill	Jumlah Total
(1)	(7)	(8)	(9)	(10)
1. Jemaja	164	604	255	1 290
2. Jemaja Timur	63	193	128	582
3. Siantan Selatan	247	132	158	656
4. Siantan	768	982	477	3 080
5. Siantan Tengah	306	331	155	1 017
6. Siantan Timur	300	123	73	681
7. Palmatak	376	1114	360	2647
2017	2 224	3 479	1 606	9 953
2016	295	3 003	1 351	5 591

Sumber : Dinas Kesehatan, Pengendalian Penduduk dan Keluarga Berencana Kabupaten Kepulauan Anambas

Source : Health, Population Control and Family Planning Services of Kepulauan Anambas Regency

Jumlah Klinik Keluarga Berencana (KKB) dan Pos Pelayanan Keluarga Berencana Desa (PPKBD) Menurut Kecamatan di Kabupaten Kepulauan Anambas, 2017

Tabel 4.2.11
Table

Number of Family Planning Clinics and Village Family Planning Service Units by Subdistrict in Kepulauan Anambas Regency, 2017

Kecamatan Subdistrict	KKB Family Planning Clinics	PPKBD Village Family Planning Service Units
(1)	(2)	(3)
1. Jemaja	3	9
2. Jemaja Timur	1	4
3. Siantan Selatan	2	7
4. Siantan	3	7
5. Siantan Tengah	1	6
6. Siantan Timur	2	6
7. Palmatak	2	15
Jumlah/Total	14	54

Sumber : Dinas Kesehatan, Pengendalian Penduduk dan Keluarga Berencana Kabupaten Kepulauan Anambas

Source : Health, Population Control and Family Planning Services of Kepulauan Anambas Regency

Tabel
Table **4.2.12**

Jumlah Penduduk Penyandang Cacat Menurut Kecamatan di Kabupaten Kepulauan Anambas, 2017
Disable People Population by Subdistrict in Kepulauan Anambas Regency, 2017

Kecamatan <i>Subdistrict</i>	Fisik <i>Physical</i>	Netra <i>Blind</i>	Rungu <i>Deaf</i>	Mental/Jiwa <i>Mental</i>	Fisik Mental <i>Physical and Mentally</i>
(1)	(2)	(3)	(4)	(5)	(6)
1. Jemaja	n.a	n.a	n.a	n.a	n.a
2. Jemaja Timur	1	0	1	0	0
3. Siantan Selatan	1	0	0	0	2
4. Siantan	7	2	6	0	1
5. Siantan Tengah	2	2	5	0	3
6. Siantan Timur	4	0	1	0	0
7. Palmatak	1	2	6	0	3
2017	16	6	19	0	9
2016	169	38	45	37	56

Sumber : Dinas Sosial, Pemberdayaan Perempuan dan Perlindungan Anak dan Pemberdayaan masyarakat Desa Kabupaten Kepulauan Anambas

Source : Social, Woman Empowerment and Child Protection, and Villagers Empowerment of Kepulauan Anambas Regency

Tabel**Table 4.2.13**

Jumlah Ibu Hamil dan Kematian Ibu Menurut Kecamatan di Kabupaten Kepulauan Anambas, 2017
Number of Pregnancy and Maternal Mortality and Family Planning Participants by Subdistrict in Kepulauan Anambas Regency, 2017

Kecamatan Subdistrict	Ibu Hamil Pregnancy	Kematian Ibu Maternal Mortality		
		Hamil Pregnant	Melahirkan Giving Birth	Nifas Childbirth
(1)	(2)	(3)	(4)	(5)
1. Jemaja	138	0	2	0
2. Jemaja Timur	52	1	0	0
3. Siantan Selatan	66	0	0	0
4. Siantan	329	0	0	0
5. Siantan Tengah	69	0	0	0
6. Siantan Timur	65	0	0	0
7. Palmatak	238	0	0	0
2017	957	1	2	0
2016	1 042	0	3	1

Sumber : Dinas Kesehatan, Pengendalian Penduduk dan Keluarga Berencana Kabupaten Kepulauan Anambas

Source : Health, Population Control and Family Planning Services of Kepulauan Anambas Regency

Jumlah Kunjungan Bayi dan Anak ke Puskesmas Menurut Kecamatan di Kabupaten Kepulauan Anambas, 2017

Tabel 4.2.14
Table

Number of Visiting Child to Health Center by Subdistrict in Kepulauan Anambas Regency, 2017

Kecamatan <i>Subdistrict</i>	Bayi <i>Baby</i>	Anak 1 -5 Tahun <i>Toddler</i>	Jumlah <i>Total</i>
(1)	(2)	(3)	(4)
1. Jemaja	112	645	757
2. Jemaja Timur	51	201	252
3. Siantan Selatan	73	363	436
4. Siantan	265	929	1 194
5. Siantan Tengah	69	359	428
6. Siantan Timur	77	308	385
7. Palmatak	251	716	967
2017	898	3 521	4 419
2016	815	3 055	3 870

Sumber : Dinas Kesehatan, Pengendalian Penduduk dan Keluarga Berencana Kabupaten Kepulauan Anambas

Source : *Health, Population Control and Family Planning Services of Kepulauan Anambas Regency*

4.3 AGAMA/RELIGION

Tabel
Table 4.3.1

Jumlah Penduduk Menurut Agama yang Dianut dan Kecamatan di Kabupaten Kepulauan Anambas, 2017
Population by Religion and Subdistrict in Kepulauan Anambas Regency, 2017

Kecamatan <i>Subdistrict</i>	Islam <i>Islam</i>	Katolik <i>Catholic</i>	Protestan <i>Protestant</i>	Budha <i>Buddish</i>	Hindu <i>Hindu</i>	Kong Hu Chu	Lainnya <i>Others</i>
(1)	(2)	(3)	(4)	(5)	(6)	(7)	(8)
1. Jemaja	6 206	13	34	32	0	0	0
2. Jemaja Timur	2 284	8	13	0	0	0	0
3. Siantan Selatan	2 669	347	426	2	0	0	0
4. Siantan	10 955	314	413	722	2	3	0
5. Siantan Tengah	2 536	325	11	316	1	0	0
6. Siantan Timur	3 901	0	3	0	0	0	0
7. Palmatak	12 386	2	36	0	1	0	0
2017	40 937	1 009	936	1 072	4	3	0

Sumber : Kementerian Agama Kabupaten Kepulauan Anambas

Source : Ministry of Religious Affairs of Kepulauan Anambas Regency

Tabel
Table 4.3.2

Jumlah Tempat Peribadatan Menurut Kecamatan di Kabupaten Kepulauan Anambas, 2017

Number of Worship Facilities by Subdistrict in Kepulauan Anambas Regency, 2017

Kecamatan <i>Subdistrict</i>	Masjid <i>Mosque</i>	Musholla <i>Musholla</i>	Gereja/Church		Puri/Kuil <i>Temple</i>	Vihara/ Klenteng <i>Temple</i>
			Katolik <i>Catholic</i>	Protestan <i>Protestant</i>		
(1)	(2)	(3)	(4)	(5)	(6)	(7)
1. Jemaja	13	9	0	0	0	0
2. Jemaja Timur	6	6	0	0	0	0
3. Siantan Selatan	14	3	1	1	0	0
4. Siantan	13	14	1	2	0	1
5. Siantan Tengah	6	1	1	0	0	1
6. Siantan Timur	13	6	0	0	0	0
7. Palmatak	22	9	0	1	0	0
2017	87	48	3	4	0	2
2016	87	48	3	4	0	2

Sumber : Kementerian Agama Kabupaten Kepulauan Anambas

Source : Ministry of Religious Affairs of Kepulauan Anambas Regency

Tabel
Table **4.3.3**

Banyaknya Calon Jemaah Haji Menurut Kecamatan di Kabupaten Kepulauan Anambas, 2017

Number of Hajj Pilgrims by Subdistrict in Kepulauan Anambas Regency, 2017

Kecamatan <i>Subdistrict</i>	Mendaftar/ <i>Registered</i>			Berangkat/ <i>Departed</i>		
	LK <i>Male</i>	PR <i>Female</i>	Jumlah <i>Total</i>	LK <i>Male</i>	PR <i>Female</i>	Jumlah <i>Total</i>
(1)	(2)	(3)	(4)	(5)	(6)	(7)
1. Jemaja	4	6	10	0	1	1
2. Jemaja Timur	0	0	0	0	0	0
3. Siantan Selatan	0	1	1	0	0	0
4. Siantan	19	25	44	9	10	19
5. Siantan Tengah	2	2	4	0	0	0
6. Siantan Timur	1	1	2	1	0	1
7. Palatak	6	9	15	11	11	22
2017	32	44	76	21	22	43
2016	22	24	46	14	9	23

Sumber : Kementerian Agama Kabupaten Kepulauan Anambas

Source : *Ministry of Religious Affairs of Kepulauan Anambas Regency*

Tabel
Table **4.3.4**

Penyaluran Zakat Fitrah Menurut Kecamatan di Kabupaten Kepulauan Anambas, 2017
Distribution of Zakat Fitrah by Subdistrict in Kepulauan Anambas Regency, 2017

Kecamatan <i>Subdistrict</i>	Jumlah Mustahik <i>Number of Mustahik</i>	Jumlah Muzzaki <i>Number of Muzzaki</i>	Zakat Fitrah Disalurkan <i>Distributed Zakat</i>	
			Beras <i>Rice</i> (kg)	Uang <i>Money</i> (Rp)
(1)	(2)	(3)	(4)	(5)
1. Jemaja	n.a	n.a	n.a	n.a
2. Jemaja Timur	n.a	n.a	n.a	n.a
3. Siantan Selatan	334	1 990	85	59 955 500
4. Siantan	1 401	7 276	528	237 996 250
5. Siantan Tengah	n.a	n.a	n.a	n.a
6. Siantan Timur	290	2 805	65	63 495 300
7. Palmatak	n.a	n.a	n.a	n.a
2017	2 035	12 071	678	361 447 050
2016	2 056	11 814	589	355 085 080
2015	2 060	11 603	562	354 695 000

Sumberr : Kementerian Agama Kabupaten Kepulauan Anambas

Source : Ministry of Religious Affairs of Kepulauan Anambas Regency

Tabel
Table **4.3.5**

Banyaknya Nikah Menurut Kecamatan di Kabupaten Kepulauan Anambas, 2017
Number of Marriage by Subdistrict in Kepulauan Anambas Regency, 2017

Kecamatan <i>Subdistrict</i>	Nikah <i>Marriage</i>	Talak	Cerai <i>Divorced</i>
(1)	(2)	(3)	(4)
1. Jemaja	n.a	n.a	n.a
2. Jemaja Timur	n.a	n.a	n.a
3. Siantan Selatan	16	0	0
4. Siantan	78	0	0
5. Siantan Tengah	n.a	n.a	n.a
6. Siantan Timur	30	0	0
7. Palmatak	n.a	n.a	n.a
2017	124	0	0
2016	284	17	41

Sumber : Pengadilan Agama Kabupaten Kepulauan Anambas

Source : *Ministry of Religious Affairs of Kepulauan Anambas Regency*

Banyaknya Perkara yang Diterima dan Diselesaikan Pengadilan Agama Kepulauan Anambas Menurut Kecamatan, 2017

Tabel 4.3.6

Table

Number of Accepted and Solved Cases by Court Religion by Subdistrict in Kepulauan Anambas Regency, 2017

Kecamatan Subdistrict	Sisa Perkara Tahun Lalu <i>The Rest of Case Last Year</i>	Perkara yang Diterima Tahun Ini <i>Case accepted this year</i>	Perkara yang Diselesaikan <i>Case resolved</i>	Sisa Perkara <i>The Rest of The Case</i>
(1)	(2)	(3)	(4)	(5)
1. Jemaja	0	9	8	6
2. Jemaja Timur	0	0	0	1
3. Siantan Selatan	0	37	33	0
4. Siantan	0	3	2	4
5. Siantan Tengah	0	4	4	1
6. Siantan Timur	3	4	4	0
7. Palmatak	1	21	19	0
Jumlah/Total	4	78	70	8

Sumber : Pengadilan Agama Kabupaten Kepulauan Anambas

Source : Court Religion of Kepulauan Anambas Regency

Banyaknya Perkara yang Diselesaikan Pengadilan Agama Kepulauan Anambas Menurut Jenis Perkara dan Kecamatan, 2017

Tabel 4.3.7
Table

Number of Case Resolved by Court Religion by Type and Subdistrict in Kepulauan Anambas Regency, 2017

Jenis Perkara <i>Type of Case</i>	Kecamatan/Subdistrict						
	Jemaja	JemTim	Sinsel	Siantan	SinTeng	SinTim	Palmatak
(1)	(2)	(3)	(4)	(5)	(6)	(7)	(8)
1. Cerai Talak <i>Divorce</i>	1	0	2	8	1	1	3
2. Cerai Gugat <i>Divorce Lawsuit</i>	7	0	1	21	2	2	17
3. Poligami <i>Polygamy</i>	0	0	0	0	0	0	0
4. Harta Bersama <i>Joint Treasure</i>	0	0	0	0	0	0	0
5. Pembatalan Nikah <i>Cancellation of Marriage</i>	0	0	0	0	0	0	0
6. Dispensasi Nikah <i>Marriage Dispensation</i>	0	0	0	1	1	1	1
7. Penunjukan wali <i>Appointment of Guardian</i>	0	0	0	0	0	0	0
8. Asal Usul Anak <i>The Origin of the Child</i>	0	0	0	0	0	0	0
9. Pengesahan Nikah <i>Marital Approval</i>	0	0	0	0	0	0	0
10. Pengangkatan Anak <i>Adoption</i>	0	0	0	4	0	0	0
11. Wali Adhol <i>Guardian Adhol</i>	0	0	0	0	0	0	0

berlanjut/to be continued

Tabel Lanjutan 4.3.7
Continued Table

Jenis Perkara Type of Case	Kecamatan/Subdistrict						
	Jemaja	JemTim	Sinsel	Siantan	SinTeng	SinTim	Palmatak
(1)	(2)	(3)	(4)	(5)	(6)	(7)	(8)
12. Gugatan Istbat Nikah <i>Lawsuit Istbath Marriaga</i>	1	0	0	1	0	0	0
13. Gugatan Hak Asuh Anak <i>Child custody lawsuit</i>	0	0	0	0	0	0	0
14. Sengketa harta Waris <i>Case of Inheritance</i>	0	0	0	0	0	0	0
15. Ahli Waris Heir	0	0	0	2	0	0	0
Jumlah/Total	9	0	3	37	4	4	21

Sumber : Pengadilan Agama Kabupaten Kepulauan Anambas
Source : Court Religion of Kepulauan Anambas Regency

4.4 KEMISKINAN/ *POVERTY*

Tabel
Table 4.4.1

Garis Kemiskinan dan Penduduk Miskin di Kabupaten Kepulauan Anambas, 2015–2017

Poverty Line and Number of Poor People in Kepulauan Anambas Regency, 2015–2017

Tahun <i>Year</i>	Garis Kemiskinan <i>Poverty Line</i> (Rp)	Penduduk Miskin <i>Number of Poor People</i>	
		Jumlah(000) <i>Total(000)</i>	Persentase <i>Percentage</i>
(1)	(2)	(3)	(4)
2017	356 046	2,84	6,87
2016	341 556	2,74	6,73
2015	313 042	2,65	6,58

Sumber : Survei Sosial Ekonomi Nasional, 2017

Source : *National Socio Economic Survey, 2017*

Tabel 4.4.2 Indeks Kedalaman Kemiskinan dan Indeks Keparahan Kemiskinan Kabupaten Kepulauan Anambas, 2015 - 2017
Poverty Gap Index (P1) and Poverty Severity Index (P2) Kepulauan Anambas Regency, 2015 - 2017

Tahun Year	Indeks Kedalaman Kemiskinan <i>Poverty Gap Index (P1)</i>	Indeks Keparahan Kemiskinan <i>Poverty Severity Index (P2)</i>
(1)	(2)	(3)
2017	1.22	0.32
2016	0.56	0.08
2015	0.99	0.26

Sumber : Survei Sosial Ekonomi Nasional, 2017
 Source : National Socio Economic Survey, 2017

Populasi Ternak dan Unggas Kabupaten Kepulauan Anambas

2017



308
ekor



18 662
ekor



1 103
ekor



4 019
ekor

PENJELASAN TEKNIS**TECHNICAL NOTES**

1. Pengumpulan data Statistik Pertanian (SP) diselenggarakan oleh Badan Pusat Statistik bekerja sama dengan Direktorat Jenderal Tanaman Pangan, Kementerian Pertanian.
2. Data pokok tanaman pangan yang dikumpulkan adalah luas panen dan produktivitas (hasil per hektar). Produksi tanaman pangan merupakan hasil perkalian antara luas panen dengan produktivitas. Jenis data tanaman pangan yang dikumpulkan mencakup padi dan palawija (jagung, kedelai, kacang tanah, ubi kayu, dan ubi jalar). Pengumpulan data luas panen dilakukan setiap bulan oleh Mantri Pertanian/Kepala Cabang Dinas Kecamatan (KCD) dan dilaporkan dengan formulir Statistik Pertanian (SP). Pengumpulan data dilakukan dengan pendekatan area kecamatan di seluruh wilayah Indonesia. Pengumpulan data luas panen di tingkat kecamatan tersebut didasarkan pada hasil pengumpulan data dari seluruh desa/kelurahan di kecamatan bersangkutan. Pengumpulan data produktivitas tanaman pangan

1. *Agricultural Survey is carried out by the BPS-Statistics Indonesia in cooperation with the Directorate General of Food Crops, The Ministry of Agriculture.*
2. *The main food crops data collected consists of harvested area and productivity (yield per hectare). Food crops production is generated by harvested area multiplied by productivity. Type of food crops data covers paddy and secondary food crops (maize, soybeans, peanuts, cassava, and sweet potatoes). The harvested area data is collected every month by the Agriculture Extension Workers (called KCD for Kepala Cabang Dinas) and reported in Agriculture Statistics Form (called SP for Statistik Pertanian). Data collection is conducted using sub district area approach in all sub district in Indonesia. Harvested area in each sub district is estimated based on the harvested area in each village in the*

dilakukan melalui Survei Ubinan dengan pendekatan rumah tangga menggunakan formulir SUB-S. Periode pengumpulan data dilakukan setiap *subround* (empat bulanan) dengan petugas lapangan adalah Mantri Statistik (Koordinator Statistik Kecamatan/KSK) dan KCD. Pengumpulan data produktivitas dilakukan melalui pengukuran langsung pada plot ubinan berukuran 2,5 m x 2,5 m. pengumpulan data produktivitas dilakukan pada waktu panen petani.

3. Pengumpulan data luas lahan sawah dilakukan setiap tahun oleh KCD dengan menggunakan formulir SP Lahan. Data luas lahan Sawah yang dilaporkan adalah kondisi akhir Tahun yang berada Di wilayah administrasi kecamatan mencakup lahan yang diusahakan oleh rumah tangga, perusahaan, pemerintah, dan lain-lain.

4. Produksi padi mencakup padi sawah dan padi ladang. Data produksi padi dan palawija yang disajikan adalah dalam

sub district. Food crops productivity (yield per hectare) data are collected through the Crop Cutting Survey using SUB-S form based on household approach. The data collection is conducted in every subround (four monthly) with Sub District Statistics Coordinator (called KSK for Koordinator Statistik Kecamatan) and KCD being the enumerator. The productivity data collection is conducted a direct measurement in 2½m x 2½m crop cutting plot. The productivity measurement is conducted at the time when farmers are harvesting their crops.

3. *Wetland area data is collected annually by KCD using the form called SP-Lahan. Wetland area data reported is the condition at the end of the year, and covers wetland in districts administrative area, including the land cultivated by households, firms, governments, and others.*

4. *The production of paddy covers the production of wetland paddy and dryland paddy. Production of paddy*

kualitas: gabah kering giling (padi), pipilan kering (jagung), biji kering (kedelai dan kacang tanah), dan umbi basah (ubi kayu dan ubi jalar).

and secondary crops data are presented in the form of: dry unhusked rice (paddy), dry loose maize (maize), dry shells crops (soybeans and peanuts), and fresh roots (cassava and sweet potatoes).

5. Tanaman sayuran dan buah-buahan semusim

a. Tanaman sayuran semusim adalah tanaman sumber vitamin, garam mineral dan lain-lain yang dikonsumsi dari bagian tanaman yang berupa daun, bunga, buah, dan umbinya, yang berumur kurang dari satu tahun.

b. Tanaman buah-buahan semusim adalah tanaman sumber vitamin, garam mineral, dan lain-lain yang dikonsumsi dari bagian tanaman yang berupa buah, berumur kurang dari satu tahun, tidak berbentuk pohon/rumpun tetapi menjalar dan berbatang lunak.

5. Seasonal vegetable and fruit plants

a. Seasonal vegetable plants are plants which are the sources of vitamin, mineral salt, etc, consumed from the part of the plant in the form of leaf, flower, fruit, and root with the age of less than one year.

b. Seasonal fruit plants are plants which are the sources of vitamin, mineral salt, etc, consumed from the part of the plant in the form of fruits. These plants are creeps with the age of less than one year.

6. Tanaman buah-buahan dan sayuran tahunan

a. Tanaman buah-buahan tahunan adalah tanaman sumber vitamin, garam mineral, dan lain-lain yang

6. Annual fruit and vegetable plants

a. Annual fruit plants are plants which are the sources of vitamin, contained mineral salt, etc,

dikonsumsi dari bagian tanaman yang berupa buah dan merupakan tanaman tahunan.

b. Tanaman sayuran tahunan adalah tanaman sumber vitamin, garam mineral, dan lain-lain yang dikonsumsi dari bagian tanaman yang berupa daun dan atau buah yang berumur lebih dari satu tahun.

7. **Luas panen** adalah luas tanaman sayuran, buah-buahan, Biofarmaka, dan tanaman hias yang diambil hasilnya/ dipanen pada periode pelaporan.

8. **Produksi** adalah hasil menurut bentuk produk dari setiap tanaman sayuran, buah-buahan, biofarmaka dan tanaman hias yang diambil berdasarkan luas yang dipanen/tanaman yang menghasilkan pada bulan/ triwulan laporan.

9. **Kawasan hutan** adalah wilayah tertentu yang berupa hutan, yang ditunjuk dan atau ditetapkan oleh pemerintah untuk dipertahankan keberadaannya sebagai hutan tetap. Hal ini untuk menjamin kepastian hukum mengenai status kawasan hutan, letak batas dan luas

consumed from the part of plant in the form of fruit and more than one year of age.

b. Annual vegetable plants are plants which are the sources of vitamin, contained mineral salt, etc, consumed from the part of the plant in the form of vegetable and more than one year of age.

7. **Harvested area** is area which vegetable, fruit, medicinal and ornamental plant of crop harvested during the period of report.

8. **Production** is the standard production quantity form of vegetable, fruit, medicinal and ornamental plant based on harvested area/the number of production plants reported monthly/quarterly.

9. **Forest Area** is a specific territory of forest ecosystem determined and or decided by the government as a permanent forest. Such decision is important to maintain the size of forest area and to ensure its

suatu wilayah tertentu yang sudah ditunjuk menjadi kawasan hutan tetap.

Kawasan hutan Indonesia ditetapkan oleh Menteri Kehutanan dalam bentuk Surat Keputusan Menteri Kehutanan tentang Penunjukan Kawasan Hutan dan Perairan Provinsi. Penunjukan Kawasan Hutan ini disusun berdasarkan hasil pemaduserasian antara Rencana Tata Ruang Wilayah Provinsi (RTRWP) dengan Tata Guna Hutan Kesepakatan (TGHK).

Penunjukan kawasan hutan mencakup pula kawasan perairan yang menjadi bagian dari kawasan perairan yang menjadi bagian dari Kawasan Suaka Alam (KSA) dan Kawasan Pelestarian Alam (KPA).

10. **Kawasan Suaka Alam (KSA)** adalah kawasan dengan ciri khas tertentu, baik di darat maupun di perairan yang mempunyai fungsi pokok sebagai kawasan pengawetan keanekaragaman tumbuhan dan satwa serta ekosistemnya,

legitimation and boundary demarcation of permanent forest.

Indonesian forest area is determined by the Minister of Forestry in the format of Ministerial Decree on the Designation of Provincial Forest Area and Inland Water, Coastal and Marine Ecosystem. The designation of Forest Area is formulated based on integrated and harmonized of Provincial Spatial Planning (RTRWP) and Forest Land Use by Concensus (TGHK).

The designation of forest area in some cases also cover inland water, coastal and marine ecosystem that may become part of Sanctuary Reserve Area (KSA) and Nature Conservation Area (KPA).

10. **A Sanctuary Reserve Area** is a specific terrestrial or aquatic area having specific criteria for preserving biodiversity plant and animal as well as ecosystem, which also serve as life support system.

AGRICULTURE

yang juga berfungsi sebagai wilayah sistem penyangga kehidupan.

11. **Hutan Produksi** adalah kawasan hutan yang mempunyai fungsi pokok memproduksi hasil hutan. Hutan produksi terdiri dari Hutan Produksi Tetap (HP), Hutan Produksi Terbatas(HPT), dan Hutan Produksi yang dapat dikonversi.
*11. **Production Forest** is a forest area designated mainly to promote sustainable forest production. Production forest is classified as permanent production forest, limited production forest, and convertible production forest.*
12. Data statistik perikanan merupakan data sekunder yang bersumber dari Dinas Pertanian Pangan dan Perikanan. Statistik perikanan dibedakan atas data Perikanan Tangkap dan Perikanan Budidaya. Perikanan Tangkap diklasifikasikan atas penangkapan ikan di laut dan penangkapan ikan di perairan umum. Perikanan Budi daya diklasifikasikan atas jenis budidaya yaitu budidaya laut, tambak, kolam, karamba, jaring apung, dan sawah.
*12. **Fishery Statistics** are secondary data obtained from the Agriculture and Fishery Service. Fishery statistics are categorized into capture fisheries and aquaculture. Capture fisheries are further classified into marine capture fisheries and inland open water capture fisheries. Aquaculture are further classified into several types of culture: marine culture, brackish water pond, fresh water pond, cage, floating net, and fish breeding in paddy fields.*

ULASAN

Pada umumnya masyarakat di Kabupaten Kepulauan Anambas tinggal di daerah pedesaan, maka pengembangan dan peningkatan sektor pertanian merupakan salah satu faktor pendorong perekonomian masyarakat yang cukup strategis. Statistik pertanian ditampilkan dalam beberapa subsektor, yaitu :

- a. Pertanian Tanaman Pangan
- b. Peternakan
- c. Perikanan

5.1. Tanaman Pangan

Walau bukan termasuk daerah penghasil beras, namun Kabupaten Kepulauan Anambas memiliki potensi yang dapat dikembangkan pada sektor ini dengan adanya Kecamatan Jemaja Timur dan Palmatak yang memiliki lahan sawah. Luas tanam padi pada tahun 2016 seluas 79 Ha dengan luas panen sebesar 56 Ha.

Selain padi, juga terdapat palawija yang terdiri atas jagung dengan luas panen 36 Ha yang menghasilkan produksi 106,1 ton dan ubi kayu yang luas panennya sebesar 66 Ha dengan produksi sebanyak 801,9 ton selama tahun 2016. Selain itu, terdapat

DESCRIPTION

Most of Kepulauan Anambas Regency live in rural area; hence agriculture production escalation is one of strategic economic factors that can support society's economic life.

Agriculture statistics were presented in some sub sectors, namely :

- a. *Crops*
- b. *Livestock*
- c. *Fishery*

5.1. Food Crops

Although not included as paddy producer area, Kepulauan Anambas Regency has potency that can be enhanced properly in this sector with two subdistricts that had paddy field area, they are Jemaja Timur and Palmatak. Rice planting area in 2016 is 79 Ha with harvest area of 56 Ha.

In addition to rice, there are also crops consisting of maize with a 36 Ha harvest area that produces 106.1 tons and 66 ha of cassava with a production of 801.9 tons during 2016. In addition, there is also a wide sweet potato Harvest 15

AGRICULTURE

pula ubi jalar seluas panen 15 Ha dengan total produksi ubi jalar di Kabupaten Kepulauan Anambas adalah 185 ton.

Ha with total production of sweet potatoes in Kepulauan Anambas Regency is 185 tons.

Wilayah ini juga menghasilkan berbagai jenis sayuran diantaranya adalah kacang panjang, sawi, bayam dan kangkung.

This area also produces various types of vegetables such as beans, cabbage, spinach and kale.

5.2. Peternakan

Secara umum, populasi ternak yang tercatat pada tahun 2016 adalah sapi potong dan kambing. Ternak sapi potong ada sebanyak 4.253 ekor sedangkan ternak kambing ada sebanyak 236 ekor. Selain hewan ternak, ada juga yang mengelola unggas yaitu ayam kampung dan itik. Populasi ayam kampung tercatat sebanyak 19.043 ekor dan populasi itik sebanyak 2.420 ekor. Produksi telur yang dihasilkan ayam kampung sebanyak 38.596 kg dan itik sebanyak 1.299 kg.

5.2. Livestock

In general, the livestock population recorded in 2016 is beef cattle and goats. Beef cattle there are as many as 4.253 cows while there are 236 goats. In addition to farm animals, there are also managing poultry, namely chicken and ducks. The population of chicken chickens was 19.043 birds and duck population of 2.420 birds. The production of eggs produced by chicken is 38.596 kg and ducks are 1.299 kg.

5.3. Perikanan

Sebagai daerah kepulauan, Kabupaten Kepulauan Anambas dikelilingi oleh laut yang begitu luas. Banyak penduduk yang mata pencahariannya berada pada sektor perikanan terutama perikanan laut. Pada tahun 2016, jumlah rumah tangga budidaya

5.3. Fishery

As an archipelago, Kepulauan Anambas Regency is surrounded by vast seas. Many residents whose livelihoods are in the fishery sector, especially marine fisheries. In 2016, the number of marine aquaculture households is 1,330

perikanan di laut terdapat sebanyak 1.330 *households with total production of*
rumah tangga dengan jumlah produksi *195,41 tons.*
sebesar 195,41 ton.

<https://anambaskab.bps.go.id>

5.1 TANAMAN PANGAN/FOOD CROPS

Luas Tanam Bahan Makanan Menurut Kecamatan dan Jenis Tanaman di Kabupaten Kepulauan Anambas (Ha), 2017

Tabel 5.1.1
Table

Planted Area of Food Stuff by Subdistrict and Crops in Kepulauan Anambas Regency (Ha), 2017

Kecamatan <i>Subdistrict</i>	Jagung <i>Maize</i>	Ubi Kayu <i>Cassava</i>	Ubi Jalar <i>Sweet Potatoes</i>	Padi <i>Sawah Paddy</i>	Kacang Tanah <i>Peanuts</i>
(1)	(2)	(3)	(4)	(5)	(6)
1. Jemaja	0,0	1,0	0,0	0,0	0,0
2. Jemaja Timur	6,8	4,0	2,0	38,4	0,0
3. Siantan Selatan	0,0	4,0	4,0	0,0	0,0
4. Siantan	3,0	10,0	2,0	0,0	1,0
5. Siantan Timur	0,0	18,0	0,0	0,0	0,0
6. Siantan Tengah	0,0	2,0	1,0	0,0	0,0
7. Palmatak	5,0	2,0	0,0	0,0	2,0
Jumlah/ Total	14,8	41,0	9,0	38,4	3,0

Sumber : Laporan Statistik Pertanian Tanaman Pangan
Source : Statistics Report

Luas Panen Tanaman Bahan Makanan Menurut Kecamatan dan Jenis Tanaman di Kabupaten Kepulauan Anambas (Ha), 2017

Tabel 5.1.2
Table

Harvested Crops Area of Food Stuff by Subdistrict and Crops in Kepulauan Anambas Regency (Ha), 2017

Kecamatan <i>Subdistrict</i>	Jagung <i>Maize</i>	Ubi Kayu <i>Cassava</i>	Ubi Jalar <i>Sweet Potatoes</i>	Padi Sawah <i>Paddy</i>	Kacang Tanah <i>Peanuts</i>
(1)	(2)	(3)	(4)	(5)	(6)
1. Jemaja	0,0	5,0	0,0	0,0	0,0
2. Jemaja Timur	0,0	7,9	2,0	51,5	3,0
3. Siantan Selatan	0,0	8,0	2,0	0,0	0,0
4. Siantan	1,0	10,0	0,0	0,0	0,0
5. Siantan Timur	0,0	19,0	0,0	0,0	0,0
6. Siantan Tengah	0,0	7,0	2,0	0,0	0,0
7. Palmatak	2,0	1,0	0,0	0,0	0,0
Jumlah/ Total	3,0	57,9	6,0	51,5	3,0

Sumber : Laporan Statistik Pertanian Tanaman Pangan
Source : Statistics Report

5.2 HORTIKULTURA/HORTICULTURE

Luas Panen Tanaman Sayuran Menurut Kecamatan dan Jenis Tanaman di Kabupaten Kepulauan Anambas (Ha), 2017

Tabel 5.2.1
Table

Harvested Area of Vegetables by Subdistrict and Kind of Plant in Kepulauan Anambas Regency (Ha), 2017

Kecamatan <i>Subdistrict</i>	Sawi <i>Mustard</i>	Kacang Panjang <i>Vegetable bean</i>	Cabai Besar <i>Chili</i>	Cabai Rawit <i>Chili</i>	Keti- mun <i>Cucum- ber</i>	Kang- kung <i>Water grass</i>	Ba- yam <i>Spina- ch</i>
(1)	(2)	(3)	(4)	(5)	(6)	(7)	(8)
1. Jemaja	0	0	0	3	0	0	0
2. Jemaja Timur	3	2	5	4	2	3	3
3. Siantan Selatan	3	0	0	3	2	2	2
4. Siantan	12	1	3	3	0	13	14
5. Siantan Timur	16	0	0	0	0	0	18
6. Siantan Tengah	0	0	0	1	2	0	0
7. Palmatak	0	1	0	3	1	4	0
2017	34	4	8	17	7	22	37
2016	25	21	7	23	16	27	30

Sumber : Laporan Statistik Pertanian Tanaman Pangan

Source : Statistics Report

Produksi Tanaman Sayuran Menurut Kecamatan dan Jenis Tanaman di Kabupaten Kepulauan Anambas (Kuintal), 2017

Tabel 5.2.2
Table

Production of Vegetables by Subdistrict and Kind of Plant in Kepulauan Anambas Regency (Kwintal), 2017

Kecamatan <i>Subdistrict</i>	Sawi <i>Mustard</i>	Kacang Panjang <i>Vegetable bean</i>	Cabai Besar <i>Chili</i>	Cabai Rawit <i>Chili</i>	Ketimun <i>Cucumber</i>	Kangkung <i>Water grass</i>	Bayam <i>Spinach</i>
(1)	(2)	(3)	(4)	(5)	(6)	(7)	(8)
1. Jemaja	0	0	0	38	0	0	0
2. Jemaja Timur	30	34	23	32	12	45	25
3. Siantan Selatan	25	0	0	20	18	21	15
4. Siantan	98	25	20	15	0	122	99
5. Siantan Timur	85	0	0	0	0	0	76
6. Siantan Tengah	0	0	0	22	17	0	0
7. Palmatak	0	14	0	49	15	34	0
2017	238	73	43	176	62	222	215
2016	1 383	414	236	512	744	1 098	412

Sumber : Laporan Statistik Pertanian Tanaman Pangan

Source : *Statistics Report*

Produksi Tanaman Buah-buahan Menurut Kecamatan dan Jenis Tanaman di Kabupaten Kepulauan Anambas (Kuintal), 2017

Tabel 5.2.3
Table

Production of Fruits by Subdistrict and Kind of Plant in Kepulauan Anambas Regency (Kwintal), 2017

Kecamatan <i>Subdistrict</i>	Mangga <i>Mango</i>	Ram- butan <i>Ram- botan</i>	Nangka <i>Jack-fruit</i>	Pepaya <i>Papaya</i>	Pisang <i>Banana</i>	Nanas <i>Pine- apple</i>	Lainnya <i>Others</i>
(1)	(2)	(3)	(4)	(5)	(6)	(7)	(8)
1. Jemaja	25	6	7	5	117	1	54
2. Jemaja Timur	0	0	0	15	140	1	12
3. Siantan Selatan	85	0	15	0	52	0	52
4. Siantan	0	0	22	48	102	10	259
5. Siantan Timur	32	0	8	5	135	4	21
6. Siantan Tengah	23	0	5	13	20	7	0
7. Palmatak	377	1	124	5	180	16	202
2017	542	7	181	91	746	39	600
2016	1 083	27	781	58	1512	62	1 582

Sumber : Laporan Statistik Pertanian Sayuran dan Buah Semusim

Source : Statistics Report

5.3 PERKEBUNAN/*ESTATE CROPS*

Tabel
Table **5.3.1**

Luas Tanaman Perkebunan Menurut Kecamatan dan Jenis Tanaman di Kabupaten Kepulauan Anambas (hektar), 2017
Planted Area of Estate Crops by Subdistrict and Kind of Crop in Kepulauan Anambas Regency (hectare), 2017

Kecamatan <i>Subdistrict</i>	Karet <i>Rubber</i>	Kelapa <i>Coconut</i>	Cengkeh <i>Cloves</i>	Sagu <i>Sago</i>
(1)	(2)	(3)	(4)	(5)
1. Jemaja	244	1 250	248	86
2. Jemaja Timur	374	1 011	189	156
3. Siantan Selatan	219	1 180	218	0
4. Siantan	780	779	291	0
5. Siantan Tengah	187	471	400	0
6. Siantan Timur	127	2 070	321	0
7. Palmatak	775	3 002	1 155	0
2017	2 706	9 763	2 822	262
2016	2 704	9 750	2 822	262

Sumber : Dinas Perikanan, Pertanian, dan Pangan Kabupaten Kepulauan Anambas
Source : Fishery, Agriculture and Foodstock Services of Kepulauan Anambas Regency

Produksi Tanaman Perkebunan Menurut Kecamatan dan Jenis Tanaman di Kabupaten Kepulauan Anambas (ton), 2017

Tabel 5.3.2
Table

Production of Estate Crops by Subdistrict and Kind of Crop in Kepulauan Anambas Regency (ton), 2017

Kecamatan <i>Subdistrict</i>	Karet <i>Rubber</i>	Kelapa <i>Coconut</i>	Lada <i>Pepper</i>	Lainnya <i>Others</i>
(1)	(2)	(3)	(4)	(5)
1. Jemaja	57	125	50,2	108
2. Jemaja Timur	89,5	54	28,2	180
3. Siantan Selatan	115	255	70	0
4. Siantan	322	125	9,8	0
5. Siantan Tengah	89	204	45,5	0
6. Siantan Timur	59	439	9,8	0
7. Palmatak	267	600	206,5	0
2017	998,5	1 802	420	321

Sumber : Dinas Perikanan, Pertanian, dan Pangan Kabupaten Kepulauan Anambas

Source : *Fishery, Agriculture and Foodstock Services of Kepulauan Anambas Regency*

5.4 PETERNAKAN/LIVESTOCK

Tabel 5.4.1 Populasi Ternak Menurut Kecamatan dan Jenis Ternak di Kabupaten Kepulauan Anambas (ekor), 2017
Table 5.4.1 Livestock Population by Subdistrict and Kind of Livestock in Kepulauan Anambas Regency (tail), 2017

Kecamatan Subdistrict	Sapi Cow	Kambing Goat
(1)	(2)	(3)
1. Jemaja	1 792	96
2. Jemaja Timur	938	108
3. Siantan Selatan	125	13
4. Siantan	80	11
5. Siantan Tengah	118	5
6. Siantan Timur	90	51
7. Palmatak	876	25
2017	4 019	308
2016	4 253	236

Sumber : Dinas Perikanan, Pertanian, dan Pangan Kabupaten Kepulauan Anambas
 Source : *Fishery, Agriculture and Foodstock Services of Kepulauan Anambas Regency*

Tabel 5.4.2 **Populasi Unggas Menurut Kecamatan dan Jenis Unggas di Kabupaten Kepulauan Anambas (ekor), 2017**
Table 5.4.2 Poultry Population by Subdistrict and Kind of Poultry in Kepulauan Anambas Regency (tail), 2017

Kecamatan <i>Subdistrict</i>	Ayam Kampung <i>Domestic Chicken</i>	Itik <i>Duck</i>
(1)	(2)	(5)
1. Jemaja	2 727	354
2. Jemaja Timur	5 231	79
3. Siantan Selatan	1 869	305
4. Siantan	3 085	49
5. Siantan Tengah	1 039	102
6. Siantan Timur	1 964	54
7. Palmatak	2 747	160
2017	18 662	1 103
2016	19 043	2 420

Sumber : Dinas Perikanan, Pertanian, dan Pangan Kabupaten Kepulauan Anambas
 Source : *Fishery, Agriculture and Foodstock Services of Kepulauan Anambas Regency*

Tabel
Table 5.4.3

Jumlah Ternak yang Dipotong Menurut Kecamatan dan Jenis Ternak di Kabupaten Kepulauan Anambas (ekor), 2017
Livestock Slaughtered by Subdistrict and Kind of Livestock in Kepulauan Anambas Regency (tail), 2017

Kecamatan <i>Subdistrict</i>	Sapi Potong <i>Beef Cattle</i>	Kambing <i>Goat</i>	Ayam Kampung <i>Domestic Chicken</i>
(1)	(2)	(3)	(4)
1. Jemaja	44	3	835
2. Jemaja Timur	15	0	1 602
3. Siantan Selatan	12	0	572
4. Siantan	113	1	944
5. Siantan Tengah	13	0	318
6. Siantan Timur	14	1	601
7. Palmatak	71	0	841
2017	282	5	5 713
2016	210	19	6 061

Sumber : Dinas Perikanan, Pertanian, dan Pangan Kabupaten Kepulauan Anambas
Source : Fishery, Agriculture and Foodstock Services of Kepulauan Anambas Regency

Tabel
Table **5.4.4**

Produksi Daging Menurut Kecamatan dan Jenis Ternak di Kabupaten Kepulauan Anambas (kg), 2017
Meat Production by Subdistrict and Kind of Livestock in Kepulauan Anambas Regency (kg), 2017

Kecamatan <i>Subdistrict</i>	Sapi Potong <i>Beef Cattle</i>	Kambing <i>Goat</i>	Ayam Kampung <i>Domestic Chicken</i>
(1)	(2)	(3)	(4)
1. Jemaja	3 080	24	1 253
2. Jemaja Timur	1 050	0	2 403
3. Siantan Selatan	840	0	858
4. Siantan	7 910	8	1 415
5. Siantan Tengah	910	0	477
6. Siantan Timur	980	8	902
7. Palmatak	4 970	0	1 262
2017	19 740	40	8 570
2016	14 700	152	9 093

Sumber : Dinas Perikanan, Pertanian, dan Pangan Kabupaten Kepulauan Anambas
Source : Fishery, Agriculture and Foodstock Services of Kepulauan Anambas Regency

Tabel
Table **5.4.5**

Produksi Telur Menurut Kecamatan dan Jenis Unggas di Kabupaten Kepulauan Anambas (kg), 2017

Egg Production by Subdistrict and Kind of Poultry in Kepulauan Anambas Regency (ton), 2017

Kecamatan <i>Subdistrict</i>	Ayam Kampung <i>Native Chicken</i>	Itik <i>Duck</i>
(1)	(2)	(3)
1. Jemaja	6 262	767
2. Jemaja Timur	12 011	171
3. Siantan Selatan	4 291	660
4. Siantan	7 083	107
5. Siantan Tengah	2 385	221
6. Siantan Timur	4 509	116
7. Palmatak	6 307	346
2017	42 848	2 388
2016	38 956	1 299

Sumber : Dinas Perikanan, Pertanian, dan Pangan Kabupaten Kepulauan Anambas

Source : *Fishery, Agriculture and Foodstock Services of Kepulauan Anambas Regency*

Tabel
Table **5.4.6**

Jumlah Kelompok Tani Menurut Kecamatan dan Jenis Komoditi di Kabupaten Kepulauan Anambas, 2017
Number of Farmer Groups by Subdistrict and Kind of Livestock in Kepulauan Anambas Regency, 2017

Kecamatan <i>Subdistrict</i>	Jumlah Kelompok Tani <i>Number of</i> <i>Farmer Groups</i>	Jenis Komoditi <i>Commodity Type</i>
(1)	(2)	(3)
1. Jemaja	14	Tanaman Pangan, Hortikultura, Perkebunan, dan Peternakan
2. Jemaja Timur	17	Tanaman Pangan, Hortikultura, Perkebunan, dan Peternakan
3. Siantan Selatan	7	Tanaman Pangan, Hortikultura, Perkebunan, dan Peternakan
4. Siantan	8	Tanaman Pangan, Hortikultura, Perkebunan, dan Peternakan
5. Siantan Tengah	4	Tanaman Pangan, Hortikultura, Perkebunan, dan Peternakan
6. Siantan Timur	4	Tanaman Pangan, Hortikultura, Perkebunan, dan Peternakan
7. Palmatak	22	Tanaman Pangan, Hortikultura, Perkebunan, dan Peternakan
2017	76	-
2016	56	-

Sumber : Dinas Perikanan, Pertanian, dan Pangan Kabupaten Kepulauan Anambas
Source : *Fishery, Agriculture and Foodstock Services of Kepulauan Anambas Regency*

5.5 PERIKANAN/FISHERY

Tabel 5.5.1 Jumlah Rumah Tangga Perikanan Menurut Kecamatan di Kabupaten Kepulauan Anambas, 2016 - 2017
Table 5.5.1 Number of Fish Capture Households in Kepulauan Anambas Regency, 2016 - 2017

Kecamatan Subdistrict	2016	2017
(1)	(2)	(3)
1. Jemaja	379	379
2. Jemaja Timur	143	143
3. Siantan Selatan	409	413
4. Siantan	262	279
5. Siantan Tengah	501	501
6. Siantan Timur	308	313
7. Palmatak	905	926
Jumlah/Total	2 907	2 954

Sumber : Dinas Perikanan, Pertanian, dan Pangan Kabupaten Kepulauan Anambas
 Source : *Fishery, Agriculture and Foodstock Services of Kepulauan Anambas Regency*

Tabel
Table **5.5.2**

Volume dan Nilai Produksi Perikanan Menurut Subsektor di Kabupaten Kepulauan Anambas, 2017

Volume and Value of Fishery Production by Subsector in Kepulauan Anambas Regency, 2017

Kecamatan <i>Subdistrict</i>	Volume <i>Volume</i> (Ton)	Nilai <i>Value</i> (Rp. 000)
(1)	(2)	(3)
1. Jemaja	4 373	88 357,262
2. Jemaja Timur	3 629	64 795,592
3. Siantan Selatan	3 570	70 686,101
4. Siantan	5 433	106 029,152
5. Siantan Tengah	2 815	58 905,084
6. Siantan Timur	4 249	76 576,609
7. Palmatak	5 425	123 700,677
2017	29 494,00	589 050,845
2016	28 592,70	538 827,970
2015	14 153,29	217 850,710

Sumber : Dinas Perikanan, Pertanian, dan Pangan Kabupaten Kepulauan Anambas

Source : *Fishery, Agriculture and Foodstock Services of Kepulauan Anambas Regency*

Tabel 5.5.3
Table

Jumlah Rumah Tangga Perikanan Budidaya Menurut Kecamatan dan Jenis Budidaya di Kabupaten Kepulauan Anambas, 2017

Number of Aquaculture Households by Subdistrict and Type of Aquaculture in Kepulauan Anambas Regency, 2017

Kecamatan Subdistrict	Laut Sea	Kolam/Tawar Fresh Water Pond
(1)	(2)	(3)
1. Jemaja	43	6
2. Jemaja Timur	28	0
3. Siantan Selatan	81	0
4. Siantan	61	9
5. Siantan Tengah	241	0
6. Siantan Timur	181	0
7. Palmatak	515	0
2017	1 150	15
2016	1 330	22

Sumber : Dinas Perikanan, Pertanian, dan Pangan Kabupaten Kepulauan Anambas

Source : *Fishery, Agriculture and Foodstock Services of Kepulauan Anambas Regency*

Tabel
Table **5.5.4**

Produksi Perikanan Budidaya Menurut Kecamatan dan Jenis Budidaya di Kabupaten Kepulauan Anambas (ton), 2017
Production of Aquaculture Households by Subdistrict and Type of Aquaculture in Kepulauan Anambas Regency (ton), 2017

Kecamatan <i>Subdistrict</i>	Laut <i>Sea</i>	Kolam/Tawar <i>Fresh Water Pond</i>
(1)	(2)	(3)
1. Jemaja	0	0
2. Jemaja Timur	5 743	0
3. Siantan Selatan	20 006	0
4. Siantan	40 344	0
5. Siantan Tengah	90 055	0
6. Siantan Timur	73 370	0
7. Palmatak	15 865	0
2017	245 382,5	0

Sumber : Dinas Perikanan, Pertanian, dan Pangan Kabupaten Kepulauan Anambas
Source : *Fishery, Agriculture and Foodstock Services of Kepulauan Anambas Regency*

Tabel
Table 5.5.5

Nilai Produksi Perikanan Budidaya Menurut Kecamatan dan Jenis Budidaya di Kabupaten Kepulauan Anambas (juta rupiah), 2017

Value of Aquaculture Households by Subdistrict and Type of Aquaculture in Kepulauan Anambas Regency (million rupiahs), 2017

Kecamatan <i>Subdistrict</i>	Laut <i>Sea</i>	Kolam/Tawar <i>Fresh Water Pond</i>
(1)	(2)	(3)
1. Jemaja	0	0
2. Jemaja Timur	505,310	0
3. Siantan Selatan	2 482,469	0
4. Siantan	5 067,623	0
5. Siantan Tengah	7 540,682	0
6. Siantan Timur	7 473,802	0
7. Palmatak	2 545,925	0
2017	25,615,811	0
2016	15 872,000	0

Sumber : Dinas Perikanan, Pertanian, dan Pangan Kabupaten Kepulauan Anambas

Source : *Fishery, Agriculture and Foodstock Services of Kepulauan Anambas Regency*

Tabel
Table **5.5.6**

Jumlah Kapal/Perahu Menurut Kecamatan dan Jenis Kapal di Kabupaten Kepulauan Anambas, 2017

Number of Fishing Boats by Subdistrict and Kind of Boat in Kepulauan Anambas Regency, 2017

Kecamatan <i>Subdistrict</i>	Perahu Tanpa Motor <i>Nonpowered Boat</i>	Kapal Motor <i>Inboard Motorboat</i>
(1)	(2)	(3)
1. Jemaja	56	445
2. Jemaja Timur	28	110
3. Siantan Selatan	39	378
4. Siantan	37	213
5. Siantan Tengah	36	182
6. Siantan Timur	40	303
7. Palmatak	214	861
2017	450	2 492
2016	434	2 479

Sumber : Dinas Perikanan, Pertanian, dan Pangan Kabupaten Kepulauan Anambas

Source : *Fishery, Agriculture and Foodstock Services of Kepulauan Anambas Regency*

Pendapatan Rata-rata Rumah Tangga Perikanan Menurut Kecamatan di Kabupaten Kepulauan Anambas (Rupiah 000), 2017

Tabel 5.5.7
Table

Average of Fisherman Income by Subdistrict in Kepulauan Anambas Regency (Rupiah 000), 2017

Kecamatan Subdistrict	Tangkap Catch	Budidaya Cultivation
(1)	(2)	(3)
1. Jemaja	1 943	0
2. Jemaja Timur	3 776	1 503,90
3. Siantan Selatan	1 440	2 553,98
4. Siantan	3 372	6 922,98
5. Siantan Tengah	980	2 607,43
6. Siantan Timur	2 072	3 440,98
7. Palmatak	1 139	411,96
2017	2 103	2 906,87
2016	3 142	938,72

Sumber : Dinas Perikanan, Pertanian, dan Pangan Kabupaten Kepulauan Anambas

Source : *Fishery, Agriculture and Foodstock Services of Kepulauan Anambas Regency*

Jumlah Kelompok Pelaku Usaha Perikanan Menurut Kecamatan dan Jenis di Kabupaten Kepulauan Anambas, 2017

Tabel 5.5.8
Table

Number of Fisher Group by Subdistrict and Kind in Kepulauan Anambas Regency (Rupiah 000), 2017

Kecamatan <i>Subdistrict</i>	Pembudidaya Ikan Air Laut <i>Sea Water Fish Cultivation</i>	Pembudidaya Ikan Air Tawar <i>Fresh Water Fish Cultivator</i>	Nelayan Tangkap <i>Fisherman</i>	Pengolahan dan Pemasaran Hasil Perikanan <i>Processing and Marketing Fishery Products</i>
(1)	(2)	(3)	(4)	(5)
1. Jemaja	4	n.a	34	31
2. Jemaja Timur	3	n.a	11	10
3. Siantan Selatan	0	n.a	52	21
4. Siantan	5	n.a	32	8
5. Siantan Tengah	20	n.a	29	2
6. Siantan Timur	11	n.a	40	23
7. Palmatak	46	n.a	71	28
2017	89	n.a	269	123
2016	136	2	258	80

Sumber : Dinas Perikanan, Pertanian, dan Pangan Kabupaten Kepulauan Anambas
Source : *Fishery, Agriculture and Foodstock Services of Kepulauan Anambas Regency*

2017




Jumlah Mesin

20 mesin



Daya Pasang

8 394 kw



Daya Mampu

5 670 kw

**Jumlah Mesin, Daya Terpasang,
dan Daya Mampu Listrik
di Kabupaten Kepulauan Anambas**

INDUSTRI DAN ENERGI
INDUSTRY AND ENERGY

6

PENJELASAN TEKNIS

1. Pengumpulan data industri besar dan sedang dilakukan melalui Survei Industri Besar dan Sedang yang dilaksanakan setiap tahun secara lengkap (sensus) sejak tahun 1975. Survei Industri Besar dan Sedang mencakup semua perusahaan industri yang mempunyai tenaga kerja 20 orang atau lebih dengan menggunakan kuesioner II A.
2. Klasifikasi industri yang digunakan dalam survei ini berdasar kepada Klasifikasi Baku Lapangan Usaha Indonesia (KBLI). KBLI adalah klasifikasi lapangan usaha yang berdasar kepada *International Standard Industrial Classification of All Economic Activities* (ISIC) revisi 4 yang telah disesuaikan dengan kondisi Indonesia.
3. **Industri manufaktur** adalah suatu kegiatan ekonomi yang melakukan kegiatan mengubah suatu barang dasar secara mekanis, kimia, atau dengan tangan sehingga menjadi barang jadi/setengah jadi, dan atau barang yang kurang nilainya menjadi barang yang lebih tinggi nilainya, dan sifatnya lebih dekat kepada pemakai akhir. Termasuk dalam kegiatan ini adalah jasa industri dan pekerjaan perakitan.

TECHNICAL NOTES

1. *Data collection of large and medium scale manufacturing is conducted through The Large and Medium Manufacturing Establishment Survey that has been done annually for all industries (census) since 1975. Large and Medium Manufacturing Establishment Survey covers all manufactures/ industries with 20 workers or more by questionnaire II A.*
2. *The industrial classification adopted in this survey refers to the Klasifikasi Baku Lapangan Usaha Indonesia (KBLI). KBLI is classification of economic activities based on the International Standard Industrial Classification of All Economic Activities (ISIC rev 4) that has been modified according to the local condition in Indonesia.*
3. **Manufacturing industry** is defined as an economic activity processing basic goods mechanically, chemicals or manually into final or intermediate goods. It is also defined as processing of lower value goods into higher value goods as final or intermediate products. The activities also include services for manufacturing and assembling.

4. **Perusahaan atau usaha industri** adalah suatu unit (kesatuan) usaha yang melakukan kegiatan ekonomi, bertujuan menghasilkan barang atau jasa, terletak pada suatu bangunan atau lokasi tertentu, dan mempunyai catatan administrasi tersendiri mengenai produksi dan struktur biaya serta ada seorang atau lebih yang bertanggung jawab atas usaha tersebut.
5. Industri manufaktur dikelompokkan ke dalam 4 golongan berdasarkan banyaknya pekerja, yaitu: industri besar (100 orang pekerja atau lebih), industri sedang/menengah (20–99 orang pekerja), industri kecil (5–19 orang pekerja), dan industri mikro (1–4 orang pekerja).
6. **Pelanggan** adalah individu atau kelompok, baik rumah tangga, perusahaan atau institusi non-profit yang membeli air bersih dari perusahaan air bersih.
7. **Air disalurkan** adalah volume air bersih dari perusahaan air bersih
4. **A manufacturing establishment** is defined as a production unit engaged in economic activity, producing goods or services, located in a building or in a certain location, keeping a business record concerning the production and cost structure, and having a person or more that are responsible to those activities.
5. *Manufacturing industries are categorized into four groups, based on the number of employees: large scale manufacturing (100 employees or more), medium scale manufacturing (20–99 employees), small scale manufacturing (5–19 employees), and micro industry (1–4 employees).*
6. **Customers** are individuals or groups, whether household, company or non-profit institutions that buy water supply from water supply establishment.
7. **Distributed water** is the volume of water supply from water supply establishment.

ULASAN**DESCRIPTIONS****6.1. Industri**

Pada Tahun 2017, sektor industri belum menjadi penyumbang utama dalam pembentukan PDRB. Sektor industri dikelompokkan menjadi beberapa kategori. Kategori tersebut adalah industri kecil, industri sedang, dan industri besar. Jumlah industri kecil yang tercatat pada tahun 2017 sebanyak 59 buah industri kecil yang mampu menyerap 712 tenaga kerja. Sedangkan industri sedang di Kepulauan Anambas tercatat sebanyak 6 buah dengan tenaga kerja sebanyak 307 orang.

Jumlah unit usaha dan tenaga kerja terbesar terdapat di kecamatan Siantan. Hal ini wajar dikarenakan Kecamatan Siantan merupakan ibu kota Kabupaten Kepulauan Anambas.

6.2. Energi

Dalam pelaksanaan pembangunan, sarana pendukung berupa ketersediaan sumber energy sangat dibutuhkan. Untuk memenuhi kebutuhan sumber energinya, Kabupaten Kepulauan Anambas telah memiliki 20 mesin pembangkit listrik yang

6.1. Industry

In the year 2017, the industrial sector has not become a major contributor in the formation of GRDP. The industrial sector is categorized into several categories. These categories are small industries, medium industries, and large industries. The number of small industries recorded in the year 2017 as many as 59 small industries that can absorb 712 workers. While the medium industry in the Kepulauan Anambas Regency recorded as many as 6 units with a workforce of 307 people.

The largest number of business units and manpower are located in Siantan Subdistrict. This is reasonable because Siantan District is the capital of Kepulauan Anambas Regency.

6.2. Energy

In the implementation of development, supporting facilities in the form of availability of energy source is needed. To meet the needs of its energy source, Kepulauan Anambas Regency has 20 active power generating machines with

INDUSTRY AND ENERGY

aktif dengan total daya terpasang sebesar 8.394 KW dan daya mampu sebesar 5.670 KW.

a total installed power of 8.394 KW and a capacity of 5.670 KW.

<https://anambaskab.bps.go.id>

6.1 INDUSTRI/*INDUSTRY*

Tabel
Table

6.1.1

Jumlah Perusahaan Industri Sedang dan Tenaga Kerja Menurut Kecamatan di Kabupaten Kepulauan Anambas, 2017

Number of Medium Scale of Manufacturing Establishment and Employees by Subdistrict in Kepulauan Anambas Regency, 2017

Kecamatan <i>Subdistrict</i>	Perusahaan <i>Establishment</i>	Tenaga Kerja <i>Employee</i>
(1)	(2)	(3)
1. Jemaja	2	42
2. Jemaja Timur	0	0
3. Siantan Selatan	0	0
4. Siantan	3	129
5. Siantan Tengah	0	0
6. Siantan Timur	0	0
7. Palmatak	1	136
2017	6	307
2016	6	142

Sumber : Dinas Koperasi dan Usaha Mikro, Perdagangan dan Perindustrian Kabupaten Kepulauan Anambas

Source. : Cooperative and Micro Bussiness, Trading and Industry Services of Kepulauan Anambas Regency

Tabel
Table **6.1.2**

Jumlah Perusahaan Industri Kecil dan Tenaga Kerja Menurut Kecamatan di Kabupaten Kepulauan Anambas, 2017
Number of Small Scale of Manufacturing Establishment and Employees by Subdistrict in Kepulauan Anambas Regency, 2017

Kecamatan <i>Subdistrict</i>	Perusahaan <i>Establishment</i>	Tenaga Kerja <i>Employee</i>
(1)	(2)	(3)
1. Jemaja	18	166
2. Jemaja Timur	1	6
3. Siantan Selatan	16	233
4. Siantan	9	87
5. Siantan Tengah	3	77
6. Siantan Timur	0	0
7. Palmatak	12	143
2017	59	712
2016	50	522

Sumber : Dinas Koperasi dan Usaha Mikro, Perdagangan dan Perindustrian Kabupaten Kepulauan Anambas

Source. : *Cooperative and Micro Bussiness, Trading and Industry Services of Kepulauan Anambas Regency*

Tabel
Table **6.1.3**

Jumlah Perusahaan Industri Mikro dan Tenaga Kerja Menurut Kecamatan di Kabupaten Kepulauan Anambas, 2017
Number of Micro Scale of Manufacturing Establishment and Employees by Subdistrict in Kepulauan Anambas Regency, 2017

Kecamatan <i>Subdistrict</i>	Perusahaan <i>Establishment</i>	Tenaga Kerja <i>Employee</i>
(1)	(2)	(3)
1. Jemaja	56	124
2. Jemaja Timur	72	143
3. Siantan Selatan	47	62
4. Siantan	164	298
5. Siantan Tengah	54	114
6. Siantan Timur	51	93
7. Palmatak	139	243
2017	583	1 077
2016	555	1 006

Sumber : Dinas Koperasi dan Usaha Mikro, Perdagangan dan Perindustrian Kabupaten Kepulauan Anambas

Source. : *Cooperative and Micro Bussiness, Trading and Industry Services of Kepulauan Anambas Regency*

6.2 ENERGI/ENERGY

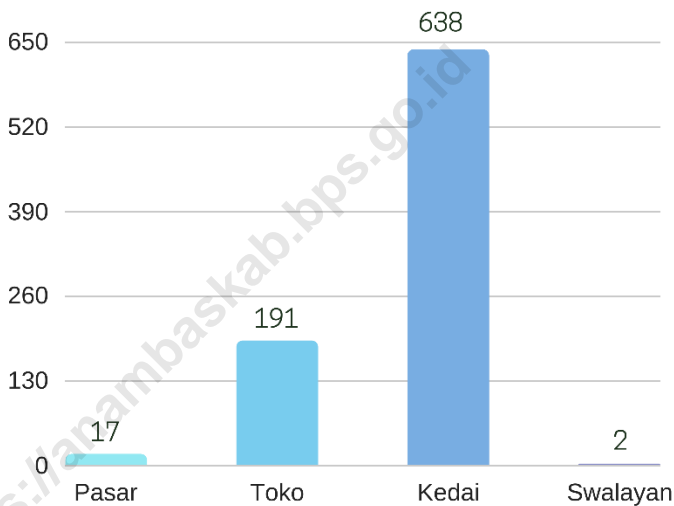
Tabel
Table 6.2.1

Banyaknya Mesin, Daya Terpasang, dan Produksi Listrik PT. PLN (Persero) Rayon Kepulauan Anambas Menurut Sub Rayon Di Kabupaten Kepulauan Anambas, 2017
Number of Machine, Installed Capacity, and Production of Electricity of State Electricity Company by Sub Area in Kepulauan Anambas District, 2017

Subr Rayon <i>Sub Area</i>	Mesin <i>Machine</i> (Unit)	Daya Terpasang <i>Installed</i> <i>Capacity</i> (Kw)	Produksi <i>Production</i> (Kwh)
(1)	(2)	(3)	(4)
1. Tarempa	6	4 660	3520
2. Dusun	n.a		
3. Ladan	7	2 454	1 200
4. Letung	7	1 280	950
2017	20	8 394	5 670
2016	20	8 394	5 670

Sumber/Source : PT. PLN (Persero) Rayon Kepulauan Anambas

Jumlah Sarana Perdagangan Kabupaten Kepulauan Anambas (2017)



**PERDAGANGAN
TRADE**

7

PENJELASAN TEKNIS

TECHNICAL NOTES

- | | |
|--|--|
| <p>1. Sistem pencatatan Statistik Ekspor dan Impor adalah “General Trade” dengan wilayah pencatatan meliputi seluruh wilayah kepabeanaan Indonesia.</p> | <p>1. <i>The recording of export and import statistics is based on General Trade System covering all Indonesian customs areas.</i></p> |
| <p>2. Pengesahan dokumen kepabeanaan ekspor dan impor dilakukan oleh Bea dan Cukai berdasarkan Persetujuan Muat/Bongkar Barang.</p> | <p>2. <i>The legalization of customs export and import documents is conducted by the Customs and Excise Office.</i></p> |
| <p>3. Data ekspor berasal dari dokumen kepabeanaan BC 3.0 atau yang disebut dokumen Pemberitahuan Ekspor Barang (PEB) yang diisi oleh eksportir.</p> | <p>3. <i>The export data are compiled based on customs export documents BC 3.0 or known as Export Declarations (PEB), filled by exporters.</i></p> |
| <p>4. Data impor berasal dari dokumen kepabeanaan BC 2.0 atau yang disebut dokumen Pemberitahuan Impor Barang (PIB), Pemberitahuan Impor Barang Khusus (PIBK), Pemberitahuan Pabean Free Trade Zone (PPFTZ) dan dokumen kepabeanaan BC 2.3 yang mencatat impor barang dari Luar Negeri ke Kawasan Berikat.</p> | <p>4. <i>The import data are compiled based on customs import documents BC 2.0 or known as Import Declarations Form (PIB), Import Declarations Form for Special Commodity (PIBK), Customs Declaration Form for Free Trade Zone (PPFTZ), and customs import documents BC 2.3 which records import goods from foreign country to Bounded Zones Area.</i></p> |
| <p>5. Barang-barang yang dikirim ke luar negeri untuk diolah dicatat sebagai ekspor, sedangkan hasil olahan yang dikembalikan ke Indonesia dicatat sebagai impor.</p> | <p>5. <i>Goods send abroad for processing purposes are recorded as export while its product sent to Indonesia are recorded as import.</i></p> |

FOREIGN TRADE

6. Barang-barang luar negeri yang diolah di dalam negeri dicatat sebagai barang impor meskipun barang olahan tersebut akan kembali ke luar negeri.
7. Barang-barang yang tidak dicakup dalam pencatatan:
 - a. Pakaian dan barang-barang perhiasan penumpang.
 - b. Barang-barang bawaan penumpang dari/ke luar negeri untuk dipakai sendiri, kecuali lemari es, pesawat televisi, dan sebagainya.
 - c. Barang-barang untuk keperluan perwakilan kedutaan suatu negara.
 - d. Barang-barang ekspedisi dan ekshibisi atau pameran.
 - e. Barang-barang untuk militer yang diimpor langsung oleh angkatan bersenjata
 - f. Pembungkus/peti kemas untuk diisi kembali.
 - g. Uang dan surat-surat berharga.
 - h. Barang-barang contoh
8. Sistem pengolahan dokumen impor/ekspor Indonesia adalah sistem "Carry Over" yaitu dokumen ditunggu selama satu bulan, setelah bulan berjalan, sedangkan dokumen-dokumen yang terlambat akan diolah pada bulan berikutnya. Dengan demikian dokumen bulan-bulan sebelumnya yang terlambat diterima
6. *Foreign goods processed in Indonesia are still recorded as imports although the products will be sent to abroad.*
7. *The following goods are not included in the statistics:*
 - a. *Clothing and passengers' jewelry.*
 - b. *Luggage of passengers for own use, except refrigerators, television sets, etc.*
 - c. *Goods imported/exported for the use of foreign representative countries/embassies.*
 - d. *Goods for expeditions, and shows or exhibitions.*
 - e. *Military goods directly imported by the Armed Forces.*
 - f. *Packings/containers to be refilled.*
 - g. *Bank notes and securities*
 - h. *Sample goods*
8. *The carry-over system is used in processing Indonesian export and import documents. Documents are processed one month after the current month, while those received later will be processed for the succeeding month. This means previous documents received in the*

dan masuk pada bulan berjalan, diperlakukan sebagai dokumen bulan pengolahan.

current month will be treated as processed documents.

9. **Pelabuhan Muat** adalah pelabuhan darimana barang diangkut ke luar negeri atau diekspor
9. **Port of loading** is port where the goods are transported out of the country or exported.
10. **Negara tujuan** adalah negara tujuan akhir yang diketahui untuk barang ekspor yang dikirim ke luar negeri
10. **Country of destination** is country that is known to export goods sent abroad.
11. **Jenis komoditas** adalah barang ekspor yang dicatat sesuai kode *Harmonized System* (HS)
11. **Type commodity** is exported goods recorded based on *Harmonized System* (HS) code.

ULASAN**7.4. Perdagangan**

Perdagangan merupakan salah satu sektor penting dalam mendukung perekonomian suatu wilayah. Untuk menunjang sektor ini, pada tahun 2017 Kabupaten Kepulauan Anambas memiliki 17 pasar, 191 toko, 638 kedai/kios serta 2 swalayan sebagai sarana perdagangannya.

7.5. Ekspor dan Impor

Perdagangan antarnegara atau ekspor impor juga menjadi andalan dari Kabupaten Kepulauan Anambas. Pada tahun 2017, komoditi ekspor utamanya berupa gas alam sebesar 83,95 persen dan minyak mentah sebesar 14,89 persen. Sedangkan komoditi impor utamanya adalah industri bahan kimia dan barang dari bahan kimia sebesar 66,18 persen. Bila dilihat menurut negara tujuan maka Singapura merupakan negara tujuan yang paling besar persentasenya untuk ekspor dan Malaysia merupakan Negara tujuan paling besar persentasenya untuk impor.

DESCRIPTION**8.4. Trading**

Trade is one of the important sectors in supporting the economy of a region. To support this sector, in 2017 Kepulauan Anambas Regency has 17 markets, 191 stores, 638 taverns and 2 supermarkets as a means of trading

8.5. Export and Import

Interstate or import export trade is also a mainstay of Kepulauan Anambas Regency. In 2017, it's main export commodities are natural gas of 83,95 percent and crude oil of 14,89 percent. While the main import commodities are Chemical Industry of 66,18 percent. When viewed by destination country, Singapore is the largest destination country for export and Malaysia is the largest country for import.

7.1 PERDAGANGAN/TRADING

Tabel **Jumlah Sarana Perdagangan Menurut Kecamatan di Kabupaten Kepulauan Anambas, 2017**
Table 7.1.1 *Number of Trading Facilities by Subdistrict in Kepulauan Anambas Regency, 2017*

Kecamatan Subdistrict	Pasar Market	Toko Store	Kedai/Kios Stall	Supermarket/ Swalayan Supermarket
(1)	(2)	(3)	(4)	(5)
1. Jemaja	4	21	96	0
2. Jemaja Timur	0	0	0	0
3. Siantan Selatan	0	0	76	0
4. Siantan	9	156	166	2
5. Siantan Tengah	0	0	0	0
6. Siantan Timur	1	0	55	0
7. Palmatak	3	14	245	0
2017	17	191	638	2
2016	18	81	852	2

Sumber : Dinas Koperasi dan Usaha Mikro, Perdagangan dan Perindustrian Kabupaten Kepulauan Anambas

Source : *Cooperative and Micro Business, Trading, and Industry Services of Kepulauan Anambas Regency*

7.2 EKSPOR/EXPORT

Tabel 7.2.1 Ekspor Melalui Kepulauan Anambas per Bulan, 2017
Table 7.2.1 Export via Kepulauan Anambas by Month, 2017

	Bulan <i>Month</i>	Volume <i>Volume</i> (kg)	Nilai <i>Value</i> (US\$)
	(1)	(2)	(3)
8.	Januari/ <i>January</i>	343 107 276,60	39 427 287,29
9.	Februari/ <i>February</i>	436 047 959,00	32 063 148,74
10.	Maret/ <i>March</i>	457 523 239,80	22 947 676,72
11.	April/ <i>April</i>	273 971 881,40	22 382 306,23
12.	Mei/ <i>May</i>	388 762 533,90	22 739 781,48
13.	Juni/ <i>June</i>	351 694 161,65	23 537 876,75
14.	Juli/ <i>July</i>	477 509 454,00	26 193 711,03
15.	Agustus/ <i>August</i>	476 197 790,90	21 294 578,03
16.	September/ <i>September</i>	536 185 093,00	25 656 779,60
17.	Oktober/ <i>October</i>	487 812 839,00	38 530 615,75
18.	November/ <i>November</i>	554 446 209,40	21 143 733,28
19.	Desember/ <i>December</i>	573 597 785,80	19 345 653,73
	2017	5 356 856 224,44	1 763 703 305,29
	2016	4 311 611 663,00	1 329 253 554,55

Sumber : BPS Kabupaten Kepulauan Anambas

Source : BPS - Statistics Of Kepulauan Anambas Regency

Tabel
Table **7.2.2**

Ekspor Melalui Kepulauan Anambas Menurut Negara Tujuan, 2017
Export via Kepulauan Anambas by Country of Destination, 2017

Negara Tujuan <i>Country of Destination</i> (1)	Volume <i>Volume</i> (kg) (2)	Nilai <i>Value</i> (US\$) (3)	Distribusi <i>Distribution</i> (%) (4)
1. Australia	264 969 782,40	111 205 536,04	6,31
2. Hongkong	579 774,00	3 314 844,00	0,19
3. Korea Selatan <i>South Korea</i>	169 844 713,00	64 710 297,59	3,67
4. Malaysia	1 044 079 731,60	277 174 297,98	15,71
5. Singapura <i>Singapore</i>	3 728 998 546,44	1 248 514 198,62	70,79
6. Thailand	148 383 677,00	58 784 131,06	3,33
2017	5 356 856 224,44	1 763 703 305,29	100
2016	4 311 661 663,27	1 329 253 554,55	100

Sumber : BPS Kabupaten Kepulauan Anambas

Source : BPS – Statistics Of Kepulauan Anambas Regency

Tabel 7.2.3
Table

Ekspor Melalui Kepulauan Anambas Menurut Komoditas, 2017
Export via Kepulauan Anambas by Comodity, 2017

Komoditas Comodity	Volume Volume (kg)	Nilai Value (US\$)	Distribusi Distribution (%)
(1)	(2)	(3)	(4)
1. Gas Alam <i>Natural Gas</i>	4 663 037 945,65	1 480 684 407,39	83,95
2. Industri Makanan <i>Food Industry</i>	42 066 094,00	16 891 609,60	0,96
3. Industri Mesin dan Perlengkapan YTDL <i>Manufacture Industry</i>	11 748,00	46 950,00	0,01
4. Minyak Mentah <i>Oil</i>	651 160 662,80	262 763 494,30	14,89
5. Perikanan Tangkap <i>Fishing</i>	579 774,00	3 314 844,00	0,19
Jumlah/Total	5 356 856 224,44	1 763 703 305,29	100

Sumber : BPS Kabupaten Kepulauan Anambas

Source : BPS – Statistics Of Kepulauan Anambas Regency

7.3 IMPOR/IMPORT

Tabel 7.3.1 Impor Melalui Kepulauan Anambas per Bulan, 2017
Table Import via Kepulauan Anambas by Month, 2017

Bulan Month	Volume Volume (kg)	Nilai Value (US\$)
(1)	(2)	(3)
1. Januari/January	0,00	0,00
2. Februari/February	0,00	0,00
3. Maret/March	1 220 424,00	3 406 833,00
4. April/April	640 133,00	893 822,00
5. Mei/May	21 902,00	389 216,00
6. Juni/June	507 805,00	1 729 481,00
7. Juli/July	0,00	0,00
8. Agustus/August	1 095 151,00	1 548 456,00
9. September/September	527 805,00	962 037,00
10. Oktober/October	508 973,00	706 401,00
11. November/November	0,00	0,00
12. Desember/December	0,00	0,00
2017	4 521 604,00	9 636 246,00
2016	1 348 925,00	2 362 068,00

Sumber : BPS Kabupaten Kepulauan Anambas

Source : BPS – Statistics Of Kepulauan Anambas Regency

Impor Melalui Kepulauan Anambas Menurut Negara Asal, 2017

Tabel 7.3.2

Table

Import via Kepulauan Anambas by Country Origin, 2017

Negara Asal <i>Country Origin</i>	Volume <i>Volume</i> (kg)	Nilai <i>Value</i> (US\$)	Distribusi <i>Distribution</i> (%)
(1)	(2)	(3)	(4)
1. Amerika Serikat <i>USA</i>	25 683,00	338 899,00	3,52
2. Inggris <i>England</i>	298,00	7 996,00	0,08
3. Italia	14 670,00	260 762,00	2,71
4. Jerman <i>Dutch</i>	1 463,00	37 190,00	0,38
5. Korea Selatan <i>South Korea</i>	102,00	1 811,00	0,02
6. Malaysia	3 473 200,00	4 783 800,00	49,64
7. Singapura <i>Singapore</i>	778 976,00	3 802 718,00	39,46
8. Taiwan	11,00	203,00	0,01
9. Tiongkok	226 014,00	370 977,00	3,85
10. Unit Emirat Arab	1 187,00	31 890,00	0,33
Jumlah/Total	4 521 604,00	9 636 246,00	100

Sumber : BPS Kabupaten Kepulauan Anambas

Source : BPS – Statistics Of Kepulauan Anambas Regency

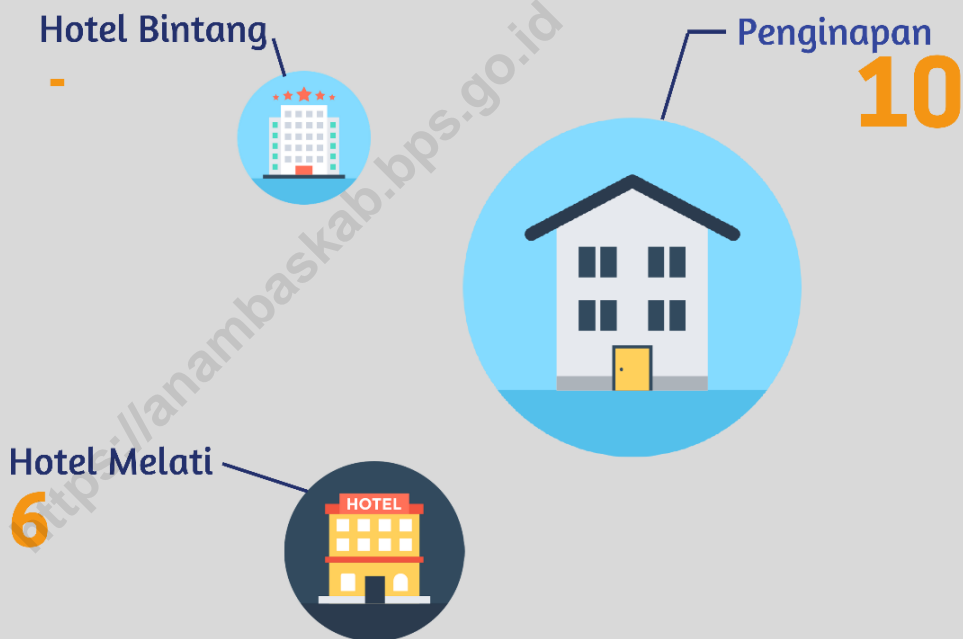
Tabel 7.3.3 **Impor Melalui Kepulauan Anambas Menurut Komoditas, 2017**
Table *Import via Kepulauan Anambas by Comodity, 2017*

	Komoditas <i>Comodity</i>	Volume <i>Volume</i> (kg)	Nilai <i>Value</i> (US\$)	Distribusi <i>Distribution</i> (%)
	(1)	(2)	(3)	(4)
1.	Hasil Minyak <i>Oil Products</i>	485 104,00	672 617,00	6,98
2.	Industri Alat Angkutan Lainnya <i>Other Transport Equipment Industry</i>	35 603,00	110 000,00	1,14
3.	Industri Bahan Kimia dan Barang dari Bahan Kimia <i>Chemical Industry</i>	2 987 461,00	4 097 077,00	42,52
4.	Industri Barang Logam, Bukan Mesin dan Peralatannya <i>Metal, Non-Machinery and Equipment Industry</i>	3 967,00	162 101,00	1,68
5.	Industri Karet, Barang dari Karet dan Plastik <i>Rubber Industry, Rubber and Plastic Equipment</i>	597,00	8 442,00	0,09
6.	Industri Kendaraan Bermotor, Trailer dan Semi Trailer <i>Motorized Vehicle Industry, Trailers and Semi Trailers</i>	11 520,00	36 900,00	0,38
7.	Industri Komputer, Barang Elektronik dan Optik <i>Computer Industry, Electronic and Optic Equipment</i>	14 651,00	128 085,00	1,33
8.	Industri Kulit, Barang dari Kulit dan Alas Kaki <i>Leather Industry, Leather and Footwear Equipment</i>	30,00	546,00	0,01
9.	Industri Logam Dasar <i>Basic Metal Industry</i>	642 127,00	1 094 296,00	11,35
10.	Industri Mesin dan Perlengkapan YTDL <i>Manufacture Industry</i>	339 411,00	3 306 053,00	34,31
11.	Industri Peralatan Listrik <i>Electrical Equipment Industry</i>	1 133,00	20 129,00	0,21

Sumber : BPS Kabupaten Kepulauan Anambas

Source : BPS – Statistics Of Kepulauan Anambas Regency

Jumlah Penginapan Menurut Jenisnya di Kabupaten Kepulauan Anambas, 2017



HOTEL & PARIWISATA
HOTEL & TOURISM

8

PENJELASAN TEKNIS

1. Konsep dan definisi pariwisata mengikuti rekomendasi *United Nations World Tourism Organization* (UNWTO) dan *International Union of Office Travel Organization* (IUOTO).
2. **Wisatawan mancanegara (wisman)** ialah setiap pengunjung yang mengunjungi suatu negara di luar tempat tinggalnya, didorong oleh satu atau beberapa keperluan tanpa bermaksud memperoleh penghasilan di tempat yang dikunjungi dan lamanya kunjungan tersebut tidak lebih dari satu tahun (12 bulan). Definisi ini mencakup 2 (dua) kategori wisatawan mancanegara, yaitu :
 - a. **Wisatawan (turis)** ialah setiap pengunjung seperti definisi di atas yang tinggal paling sedikit 24 jam, akan tetapi tidak lebih dari 1 (satu) tahun di tempat yang dikunjungi, dengan maksud antara lain: berlibur, rekreasi, olah raga, bisnis, menghadiri pertemuan, studi, dan kunjungan dengan alasan kesehatan.

TECHNICAL NOTES

1. *The concept and definition of tourism refers to the recommendations of the United Nations World Tourism Organization (UNWTO) and International Union of Office Travel Organizations (IUOTO).*
2. **An International Visitor** is any person visiting a country other than his usual place of residence for any reason other than for earning income in the country visited, and the length of stay is no more than one year (12 months) This definition covers two categories of foreign visitors, namely :
 - a. **Tourist** " is any visitor staying for at least 24 hours, but no more than one year, in the country visited, with the intention of visiting, and for any of these purposes:
 - *Pleasure, recreation and sports,*
 - *Business, visiting friends and relatives, missions, attending*

meetings, conferences, visit for health reasons and study.

b. **Excursionist** ialah setiap pengunjung seperti definisi di atas yang tinggal kurang dari 24 jam di tempat yang dikunjungi (termasuk “*Cruise passengers*”). *Cruise Passengers* ialah setiap pengunjung yang tiba di suatu negara di mana mereka tidak menginap di akomodasi yang tersedia di negara tersebut, misalnya dengan kapal laut.

b. **“Excursionist”** is any visitor staying less than 24 hours in the country visited including, “*Cruise Passengers*”, i.e. visitors arriving in a country without staying in any accommodation available in the visited country.

3. **Rata-rata lama tinggal** adalah rata-rata waktu tinggal wisatawan mancanegara di Indonesia untuk satu kali kunjungan.

3. **Average length of stay** is the average stay duration of foreign visitor in Indonesia for one trip.

4. **Usaha penyediaan akomodasi** adalah usaha yang menyediakan pelayanan penginapan yang dapat dilengkapi dengan pelayanan pariwisata lainnya. Usaha penyediaan akomodasi dapat berupa hotel, vila, pondok wisata, bumi perkemahan, persinggahan karavan, dan akomodasi lainnya yang digunakan untuk tujuan pariwisata.

4. **The business of providing accommodation** is a business that provides specialty services that can be equipped with other tourism services. It includes hotel, villa, cottage, camping, caravan stop, and other accommodation that are used for tourism purposes.

5. **Hotel** adalah penyediaan akomodasi secara harian berupa kamar-kamar di

5. **Hotel** is a daily supply of accommodation rooms within a

dalam satu bangunan yang dapat dilengkapi dengan jasa pelayanan makan dan minum, kegiatan hiburan dan atau fasilitas lainnya. Hotel terdiri dari hotel berbintang dan hotel non-bintang.

building which can be equipped with eating and drinking services, entertainment activities and/or other facilities. Hotel consists of a classified hotel and a non-classified hotel.

6. **Hotel bintang** adalah usaha penyediaan jasa pelayanan penginapan, makan minum serta jasa lainnya bagi umum dengan menggunakan sebagian atau seluruh bangunan. Usaha ini dikelola secara komersial serta memenuhi ketentuan persyaratan sebagai hotel bintang (termasuk berlian) yang ditetapkan dalam surat keputusan instansi yang membinanya. Misalnya hotel bintang lima, hotel bintang empat dan seterusnya.
6. **A classified hotel** is the business of providing an accommodation, eating and drinking as well as other services for the public by using a building or a part of a building. It is managed commercially and meets specified requirements as a star hotel (including diamonds) set forth in the decree of fostering agency. For example, five star hotel, four star hotel, and so on.
7. **Tingkat penghunian kamar hotel** adalah persentase banyaknya malam kamar yang dihuni terhadap banyaknya malam kamar yang tersedia.
7. **Room occupancy rate** is the number of room-nights occupied divided by the number of room-nights available, multiplied by 100 percent.
8. **Rata-rata lamanya tamu menginap** adalah banyaknya malam tempat tidur yang terpakai (malam tamu) dengan banyaknya tamu yang menginap di hotel atau akomodasi lainnya.
8. **Average length of stay** is the number of bed-nights used (guest night) divided by the number of guests coming to spend the night at the accommodation.

ULASAN

Hotel atau penginapan sangat berkaitan dengan sektor pariwisata. Untuk dapat memperkuat perekonomian dari sektor pariwisata maka dibutuhkan hotel atau penginapan yang memberikan kenyamanan dan keamanan bagi para wisatawan yang datang baik dari dalam negeri maupun luar negeri.

8.1. Hotel

Kabupaten Kepulauan Anambas belum memiliki hotel berbintang, akan tetapi terdapat 6 unit hotel melati dan 10 penginapan yang siap melayani para wisatawan untuk berlibur ke kabupaten ini. Rata-rata lama menginap tamu asing pada tahun 2016 berjumlah 2 orang setiap bulannya. Tingkat penghunian kamar di Kabupaten Kepulauan Anambas mencapai 40 kamar setiap bulannya.

8.2. Pariwisata

Kondisi geografis Kabupaten Kepulauan Anambas yang dikelilingi oleh lautan membuat wilayah ini memiliki banyak potensi pariwisata berupa pantai dan pesona lautannya yang masih asri. Pada tahun 2016 Kabupaten Kepulauan

DESCRIPTION

Hotels or inns are closely related to the tourism sector. To be able to strengthen the economy of the tourism sector then it takes hotels or inns that provide comfort and security for the tourists who come both from home and abroad.

8.1. Hotels

Kepulauan Anambas Regency does not yet have starred hotels, but there are 6 units of budget hotels and 10 inns ready to serve tourists for a vacation to this regency. The average length of stay of foreign guests in 2016 amounts to 2 people per month. Room occupancy rate in Kepulauan Anambas Regency reaches 40 rooms per month.

8.2. Tourism

The geographical condition of the Kepulauan Anambas Regency which is surrounded by the sea makes this region has a lot of tourism potential in the form of beaches and the charm of the ocean is still beautiful. In 2016 Kepulauan

Anambas telah memiliki 47 unit rumah makan untuk mendukung sektor pariwisata ini. *Anambas Regency has 47 restaurant units to support this tourism sector.*

<https://anambaskab.bps.go.id>

8.1. HOTEL/ HOTEL

Banyaknya Penginapan Menurut Kecamatan di Kabupaten Kepulauan Anambas, 2017

Tabel
Tablel

8.1.1

Number of Accomodations by Subdistrict in Kepulauan Anambas Regency, 2017

Kecamatan Subdistrict	Hotel Melati Non Star Hotels	Penginapan Inn
(1)	(2)	(3)
1. Jemaja	0	5
2. Jemaja Timur	0	0
3. Siantan Selatan	0	0
4. Siantan	6	2
5. Siantan Tengah	0	0
6. Siantan Timur	0	0
7. Palmatak	0	3
Jumlah/Total	6	10

Sumber : BPS Kabupaten Kepulauan Anambas

Source : BPS-Statistics Of Kepulauan Anambas Regency

Tabel

Table

8.1.2**Tingkat Penghunian Kamar Hotel Menurut Bulan di Kabupaten Kepulauan Anambas (persen), 2017***Number of Available Rooms at Hotels by Subdistrict and Clasification in Tanjungpinang Municipality, 2017*

	Bulan <i>Month</i>	Hotel Melati <i>Non Star Hotels</i>
	(1)	(2)
1.	Januari/ <i>January</i>	21,90
2.	Februari/ <i>February</i>	29,29
3.	Maret/ <i>March</i>	36,07
4.	April/ <i>April</i>	40,54
5.	Mei/ <i>May</i>	35,48
6.	Juni/ <i>June</i>	24,98
7.	Juli/ <i>July</i>	37,66
8.	Agustus/ <i>August</i>	52,22
9.	September/ <i>September</i>	37,69
10.	Oktober/ <i>October</i>	46,53
11.	November/ <i>November</i>	55,38
12.	Desember/ <i>December</i>	35,16
	2017	37,74

Sumber : BPS Kabupaten Kepulauan Anambas

Source : BPS-Statistics Of Kepulauan Anambas Regency

Rata-Rata Lama Menginap Tamu Asing dan Domestik Menurut Bulan di Kabupaten Kepulauan Anambas (hari), 2017

Tabel 8.1.3
Table

Avarage Length of Stay of Foreign and Domestic Visitors by Month in Kepulauan Anambas Regency (day), 2017

Bulan <i>Month</i>	Tamu Domestik <i>Domestic Visitor</i>	Tamu Asing <i>Foreign Visitor</i>
(1)	(2)	(3)
1. Januari/ <i>January</i>	2,5	2.0
2. Februari/ <i>February</i>	2,3	0.0
3. Maret/ <i>March</i>	2,1	2.8
4. April/ <i>April</i>	2,0	1.7
5. Mei/ <i>May</i>	1,8	1.8
6. Juni/ <i>June</i>	1,6	2.3
7. Juli/ <i>July</i>	1,7	2.0
8. Agustus/ <i>August</i>	2,0	3.3
9. September/ <i>September</i>	1,6	1.5
10. Oktober/ <i>October</i>	1,8	0.0
11. November/ <i>November</i>	1,8	0.0
12. Desember/ <i>December</i>	1,6	1.5
2017	1,9	1,6

Sumber : BPS Kabupaten Kepulauan Anambas

Source : BPS-Statistics Of Kepulauan Anambas Regency

Tabel 8.1.4
Table

Tingkat Penghunian Kamar, Rata-rata Tamu per Kamar, dan Tingkat Pemakaian Tempat Tidur Pada Penginapan Non Bintang Menurut Bulan di Kabupaten Kepulauan Anambas, 2017

Room Occupancy Rate, Average Guest per Room, and Bed Usage at Non Star Accomodation by Month in Kepulauan Anambas Regency (day), 2017

Bulan <i>Month</i>	Tingkat Penghunian Kamar <i>Room Occupancy Rate</i>	Rata-rata Tamu per Kamar <i>Average Guest pe Room</i>	Tingkat Pemakaian Tempat Tidur <i>Bed Usage Rate</i>
(1)	(2)	(3)	(4)
1. Januari/ <i>January</i>	21,90	1,15	17,30
2. Februari/ <i>February</i>	29,29	1,21	24,30
3. Maret/ <i>March</i>	36,07	1,26	31,09
4. April/ <i>April</i>	40,54	1,22	34,59
5. Mei/ <i>May</i>	35,48	1,18	37,04
6. Juni/ <i>June</i>	24,98	1,11	26,60
7. Juli/ <i>July</i>	37,66	1,09	39,66
8. Agustus/ <i>August</i>	52,22	1,10	55,12
9. September/ <i>September</i>	37,69	1,10	40,03
10. Oktober/ <i>October</i>	46,53	1,09	48,79
11. November/ <i>November</i>	55,38	1,13	60,35
12. Desember/ <i>December</i>	35,16	1,13	38,25
2017	37,74	1,15	37,76

Sumber : BPS Kabupaten Kepulauan Anambas

Source : BPS-Statistics Of Kepulauan Anambas Regency

8.2. PARIWISATA/ TOURISM

Tabel
Table **8.2.1**

Jumlah Restoran/Rumah Makan Menurut Kecamatan di Kabupaten Kepulauan Anambas, 2015 - 2017
Number Restaurant/Eating place by Subdistrict in Kepulauan Anambas Regency, 2015 - 2017

Kecamatan Subdistrict	2015	2016	2017
(1)	(2)	(3)	(4)
1. Jemaja	11	11	11
2. Jemaja Timur	2	2	2
3. Siantan Selatan	0	0	0
4. Siantan	11	12	12
5. Siantan Tengah	7	7	7
6. Siantan Timur	0	0	0
7. Palmatak	15	15	15
Jumlah/Total	46	47	47

Sumber : Dinas Koperasi dan Usaha Mikro, Perdagangan dan Perindustrian Kabupaten Kepulauan Anambas

Source : *Cooperative and Micro Bussiness, Trading, and Industry Services of Kepulauan Anambas Regency*



Panjang Jalan Menurut Jenis Permukaan Jalan Kabupaten Kepulauan Anambas 2017



PENJELASAN TEKNIS**TECHNICAL NOTES**

1. **Kendaraan bermotor** adalah setiap kendaraan yang digerakkan oleh peralatan teknik yang ada pada kendaraan tersebut, biasanya digunakan untuk angkutan orang atau barang di atas jalan raya selain kendaraan yang berjalan di atas rel. Kendaraan bermotor yang dicatat adalah semua jenis kendaraan kecuali kendaraan bermotor TNI/Polri dan Korps Diplomatik.
 2. **Mobil penumpang** adalah setiap kendaraan bermotor yang dilengkapi dengan tempat duduk untuk sebanyak-banyaknya delapan orang, tidak termasuk tempat duduk untuk pengemudi, baik dilengkapi atau tidak dilengkapi bagasi.
 3. **Mobil bus** adalah setiap kendaraan bermotor yang dilengkapi dengan tempat duduk untuk lebih dari delapan orang, tidak termasuk tempat duduk untuk pengemudi, baik dilengkapi atau tidak dilengkapi bagasi.
 4. **Mobil truk** adalah setiap kendaraan bermotor yang digunakan untuk angkutan barang, selain mobil penumpang, mobil bis dan kendaraan bermotor roda dua.
1. **Motor vehicles** are any kind of vehicles motorized by machine set up in those vehicles, they are usually used for transporting peoples or goods on roads except vehicles moving along a railway line. The data cover all kinds of motor vehicles except those belong to Indonesia Army Force Indonesian State Police and Diplomatic Corps.
 2. **Passenger cars** are any motor vehicles with no more than eight seats, excluding seat for driver, it can be with or without hoot.
 3. **Buses** are large passenger cars having seats for more than eight passengers, excluding seat for driver, it can be with or without hoot.
 4. **Trucks** are any motor vehicles used to transport goods excluding passenger cars, buses, and motorcycles.

5. **Kunjungan kapal** adalah kapal yang datang di pelabuhan baik untuk berlabuh di perairan maupun bersandar di dermaga.
6. **Gross Ton (GT)** adalah volume ruangan kapal dalam m³, kecuali terowongan, lubang poros baling-baling, tempat jangkar, dan alas ganda.
7. **Kantor Pos** adalah tempat pemberi pelayanan komunikasi tertulis dan atau surat elektronik, layanan paket, layanan logistik, layanan transaksi keuangan, dan layanan keagenan pos untuk kepentingan umum. Rumah pos berfungsi sama seperti kantor pos dan kantor pembantu, bedanya rumah pos biasanya terletak di daerah terpencil.
8. **Telekomunikasi** adalah setiap pemancaran, pengiriman dan atau penerimaan dari setiap informasi dalam bentuk tanda-tanda, isyarat, tulisan, gambar, suara dan bunyi melalui sistem kawat, optik, radio atau sistem elektromagnetik lainnya.
9. **Jaringan telekomunikasi** adalah rangkaian perangkat telekomunikasi dan kelengkapannya yang digunakan dalam bertelekomunikasi.
5. **Ship call** is a ship arriving at a port either for mooring or berthing.
6. **Gross Ton (GT)** is total volume of all room in a ship (m³), excluding the volume of tunnel, the axle of propellers, the anchor, and the chain locker.
7. **Post Office** is a service provider facility of written communication and or electronic mail, parcel service, logistics services, financial transaction services, and postal services to the public. Postal house has the same function as the post office and subsidiary of post office, the difference is that postal house is usually located in remote areas.
8. **Telecommunication** includes every transmitting, delivering and or receiving from every information of marking, signal, article, picture, sound and voice through strand of wire system, optic, radio or other electromagnetic system.
9. **Telecommunication network** is peripheral network of telecommunication and its equipment used in the means of telecommunication.

ULASAN**DESCRIPTION****9.1. Transportasi**

Pada bidang transportasi, Kabupaten Kepulauan Anambas tercatat memiliki 1.890 kendaraan bermotor, jumlah ini belum termasuk kendaraan bermotor yang tidak terdaftar pada kantor Samsat pembantu Anambas. Sedangkan untuk transportasi laut, kabupaten ini memiliki jumlah kunjungan kapal mencapai 768 kunjungan selama tahun 2017.

9.1. Transportation

In the field of transportation, Kepulauan Anambas Regency has recorded 1.890 motor vehicles, this amount does not include motor vehicles that are not registered in Samsat Anambas auxiliary office. For sea transportation, the regency has 768 visiting vessels during 2017.

9.2. Pos dan Telekomunikasi

Pada bidang komunikasi, Kabupaten Kepulauan anambas memiliki 2 kantor pos yang terletak di kecamatan Jemaja dan Kecamatan Siantan.

9.2. Post and Telecommunication

In the field of communication, Kepulauan Anambas Islands District has 2 post offices located in Jemaja and Siantan Subdistricts

9.1. TRANSPORTASI/TRANSPORTATION

Tabel 9.1.1 Panjang Jalan Menurut Jenis Permukaan di Kabupaten Kepulauan Anambas (km), 2016 - 2017
Table Length of Regional Road by Surface Type in Kepulauan Anambas Regency (km), 2016 - 2017

Tahun <i>Year</i>	Jenis Permukaan <i>Surface Type</i>			Jumlah <i>Total</i>
	Aspal <i>Asphalted</i>	Kerikil/Semen <i>Gravel</i>	Tanah <i>Land</i>	
(1)	(2)	(3)	(4)	(5)
2017	73.129	1.260	214.576	288.965
2016	63.834	2.271	222.653	288.758

Sumber : Dinas Pekerjaan Umum, Penataan Ruang dan Perumahan Rakyat dan Kawasan Permukiman Kabupaten Kepulauan Anambas

Source : Public Workings, Spatial Planning and Public Housing, and Residential Area Services of Tanjungpinang Municipality

Tabel
Table 9.1.2

Panjang Jalan Menurut Kondisi di Kabupaten Kepulauan Anambas (km), 2016 - 2017

Length of Road by Conditions in Kepulauan Anambas Regency (km), 2016 - 2017

Tahun <i>Year</i>	Kondisi Jalan <i>Road Conditions</i>				Jumlah <i>Total</i>
	Baik <i>Good</i>	Sedang <i>Moderate</i>	Rusak <i>Damage</i>	Rusak Berat <i>Heavy Damage</i>	
(1)	(2)	(3)	(4)	(5)	(6)
2017	77.781	23.738	31.296	243.245	376.060
2016	69.800	24.320	31.320	250.620	376.060

Sumber : Dinas Pekerjaan Umum, Penataan Ruang dan Perumahan Rakyat dan Kawasan Permukiman Kabupaten Kepulauan Anambas

Source : Public Workings, Spatial Planning and Public Housing, and Residential Area Services of Tanjungpinang Municipality

Tabel
Table **9.1.3** **Banyaknya Kendaraan yang Terdaftar di Kantor SAMSAT Pembantu Menurut Jenis Kendaraan di Kabupaten Kepulauan Anambas (unit), 2016-2017**
Number of Registered Motor Vehicles at SAMSAT Office by Type in Kepulauan Anambas Regency (units), 2016-2017

Jenis Kendaraan <i>Type of Vehicles</i>	2016	2017
(1)	(2)	(3)
8. Kendaraan Roda 2	2 841	1 853
9. Kendaraan Roda 3	18	18
10. Kendaraan Roda 4	9	19
Jumlah/Total	1 868	1 890

Sumber : SAMSAT Pembantu Kabupaten Kepulauan Anambas

Source : SAMSAT of Kepulauan Anambas Regency

Tabel
Table 9.1.4

Bongkar Muat Barang Menurut Bulan dan Jenis Pelayaran di Kabupaten Kepulauan Anambas (ton), 2016-2017
Unloaded and Loaded Cargo by Month and Kind of Voyage at Kepulauan Anambas Regency (ton), 2016-2017

Bulan <i>Month</i>	Antar Pulau <i>Inter Island</i>		Luar Negeri <i>International</i>	
	Bongkar <i>Unloaded</i>	Muat <i>Loaded</i>	Bongkar <i>Unloaded</i>	Muat <i>Loaded</i>
(1)	(2)	(3)	(4)	(5)
1. Januari/ <i>January</i>	3 031	510	0	0
2. Februari/ <i>February</i>	1 833	389	0	35
3. Maret/ <i>March</i>	1 676	338	0	0
4. April/ <i>April</i>	6 305	780	0	15
5. Mei/ <i>May</i>	2 425	558	0	25
6. Juni/ <i>June</i>	3 994	342	0	15
7. Juli/ <i>July</i>	1 738	288	0	38
8. Agustus/ <i>August</i>	974	361	0	15
9. September/ <i>September</i>	7 083	1 566	0	40
10. Oktober/ <i>October</i>	5 012	1 570	0	25
11. November/ <i>November</i>	2 944	578	0	21
12. Desember/ <i>December</i>	3 526	376	0	6
2017	40 541	7 656	0	235
2016	29 314	5 536	0	204
2015	38 360	3 893	38	151
2014	34 649	5 219	16	745
2013	46 789	5 542	0	157

Sumber : BPS Kabupaten Kepulauan Anambas

Source : BPS-Statistics Of Kepulauan Anambas Regency

Penumpang yang Datang dan Berangkat Menurut Bulan dan Jenis Pelayaran di Kabupaten Kepulauan Anambas (orang), 2016-2017

Tabel
Table

9.1.5

Passenger Arrival and Departure by Month an Kind of Voyage at Kepulauan Anambas Regency (people), 2016-2017

Bulan <i>Month</i>	Dalam Negeri <i>Domestic</i>		Luar Negeri <i>International</i>	
	Datang <i>Arrival</i>	Berangkat <i>Departure</i>	Datang <i>Arrival</i>	Berangkat <i>Departure</i>
(1)	(2)	(3)	(4)	(5)
1. Januari/ <i>January</i>	3 763	1 912	0	0
2. Februari/ <i>February</i>	1 359	1 180	0	0
3. Maret/ <i>March</i>	1 357	1 608	0	0
4. April/ <i>April</i>	3 594	2 980	0	0
5. Mei/ <i>May</i>	3 808	3 196	0	0
6. Juni/ <i>June</i>	3 783	3 777	0	0
7. Juli/ <i>July</i>	3 972	3 087	0	0
8. Agustus/ <i>August</i>	2 157	1 584	0	0
9. September/ <i>September</i>	3 347	2 846	0	0
10. Oktober/ <i>October</i>	3 303	2 027	0	0
11. November/ <i>November</i>	2 863	2 136	0	0
12. Desember/ <i>December</i>	3 476	2 042	0	0
2017	36 782	28 375	0	0
2016	37 422	31 891	0	0
2015	31 479	31 846	0	0
2014	33 748	39 928	0	0

Sumber : BPS Kabupaten Kepulauan Anambas

Source : BPS-Statistics Of Kepulauan Anambas Regency

Tabel
Table **9.1.6**

**Kunjungan Kapal dan Tonage Menurut Bulan di
Kabupaten Kepulauan Anambas, 2017**

*Arrival Ships and Tonage by Month at Kepulauan
Anambas Regency, 2016-2017*

Bulan <i>Month</i>	Jumlah <i>Unit</i>	Tonage <i>(m³/grt)</i>
(1)	(2)	(3)
1. Januari/ <i>January</i>	62	62 250
2. Februari/ <i>February</i>	36	30 680
3. Maret/ <i>March</i>	31	37 365
4. April/ <i>April</i>	84	83 478
5. Mei/ <i>May</i>	64	74 554
6. Juni/ <i>June</i>	87	94 467
7. Juli/ <i>July</i>	58	67 043
8. Agustus/ <i>August</i>	61	61 939
9. September/ <i>September</i>	81	82 882
10. Oktober/ <i>October</i>	84	105 286
11. November/ <i>November</i>	64	90 818
12. Desember/ <i>December</i>	56	78 391
2017	768	869 153
2016	836	888 231
2015	923	870 567
2014	915	802 242
2013	947	658 155

Sumber : BPS Kabupaten Kepulauan Anambas

Source : BPS-Statistics Of Kepulauan Anambas Regency

Tabel 9.1.7 Banyaknya Pesawat yang Datang dan Berangkat Melalui Bandara Matak Menurut Bulan, 2017
Table 9.1.7 Number of Aircraft Arrival and Departure at Matak Airport by Month, 2017

Bulan	Datang	Berangkat
<i>Month</i>	<i>Arrival</i>	<i>Departure</i>
(1)	(2)	(3)
1. Januari/January	8	8
2. Februari/February	8	8
3. Maret/March	9	8
4. April/April	8	8
5. Mei/May	7	7
6. Juni/June	10	7
7. Juli/July	9	9
8. Agustus/August	16	16
9. September/September	25	25
10. Oktober/October	18	18
11. November/November	0	0
12. Desember/December	0	0
2017	118	114

Sumber : BPS Kabupaten Kepulauan Anambas

Source : BPS-Statistics Of Kepulauan Anambas Regency

Tabel
Table 9.1.8

Banyaknya Pesawat yang Datang dan Berangkat Melalui Bandara Letung Menurut Bulan, 2017
Number of Aircraft Arrival and Departure at Letung Airport by Month, 2017

Bulan	Datang	Berangkat
<i>Month</i>	<i>Arrival</i>	<i>Departure</i>
(1)	(2)	(3)
1. Januari/ <i>January</i>	0	0
2. Februari/ <i>February</i>	0	0
3. Maret/ <i>March</i>	3	3
4. April/ <i>April</i>	4	4
5. Mei/ <i>May</i>	2	2
6. Juni/ <i>June</i>	4	4
7. Juli/ <i>July</i>	0	0
8. Agustus/ <i>August</i>	4	4
9. September/ <i>September</i>	4	4
10. Oktober/ <i>October</i>	4	4
11. November/ <i>November</i>	4	4
12. Desember/ <i>December</i>	2	2
2017	31	31

Sumber : BPS Kabupaten Kepulauan Anambas

Source : BPS-Statistics Of Kepulauan Anambas Regency

Tabel
Table 9.1.9

Banyaknya Penumpang yang Datang dan Berangkat Melalui Bandara Matak Menurut Bulan, 2017
Number of Passengers Arrival and Departure at Matak Airport by Month, 2017

Bulan <i>Month</i>	Datang <i>Arrival</i>	Berangkat <i>Departure</i>
(1)	(2)	(3)
1. Januari/ <i>January</i>	196	254
2. Februari/ <i>February</i>	213	258
3. Maret/ <i>March</i>	253	211
4. April/ <i>April</i>	210	229
5. Mei/ <i>May</i>	185	177
6. Juni/ <i>June</i>	247	195
7. Juli/ <i>July</i>	225	222
8. Agustus/ <i>August</i>	339	395
9. September/ <i>September</i>	653	673
10. Oktober/ <i>October</i>	509	466
11. November/ <i>November</i>	0	0
12. Desember/ <i>December</i>	0	0
2017	3 030	3 080

Sumber : BPS Kabupaten Kepulauan Anambas

Source : BPS-Statistics Of Kepulauan Anambas Regency

Tabel
Table **9.1.10**

Banyaknya Penumpang yang Datang dan Berangkat Melalui Bandara Letung Menurut Bulan, 2017
Number of Passengers Arrival and Departure at Letung Airport by Month, 2017

Bulan <i>Month</i>	Datang <i>Arrival</i>	Berangkat <i>Departure</i>
(1)	(2)	(3)
1. Januari/ <i>January</i>	0	0
2. Februari/ <i>February</i>	0	0
3. Maret/ <i>March</i>	25	32
4. April/ <i>April</i>	50	47
5. Mei/ <i>May</i>	16	24
6. Juni/ <i>June</i>	47	55
7. Juli/ <i>July</i>	0	0
8. Agustus/ <i>August</i>	34	45
9. September/ <i>September</i>	47	51
10. Oktober/ <i>October</i>	67	61
11. November/ <i>November</i>	74	53
12. Desember/ <i>December</i>	13	19
2017	373	387

Sumber : BPS Kabupaten Kepulauan Anambas

Source : BPS-Statistics Of Kepulauan Anambas Regency

Tabel **9.1.11** **Banyaknya Bagasi Melalui Bandara Matak Menurut Bulan (kg), 2017**
Table **9.1.11** **Volume of Bagages at Matak Airport by Month (kg), 2017**

Bulan <i>Month</i>	Bagasi Bongkar <i>Bagages Takepart</i>	Bagasi Muat <i>Bagages Contained</i>
(1)	(2)	(3)
1. Januari/January	1 381	1 102
2. Februari/February	1 663	1 699
3. Maret/March	1 121	1 566
4. April/April	1 616	1 471
5. Mei/May	1 381	1 121
6. Juni/June	1 189	1 662
7. Juli/July	1 093	1 543
8. Agustus/August	2 426	2 207
9. September/September	3 735	3 729
10. Oktober/October	2 736	2 722
11. November/November	0	0
12. Desember/December	0	0
2017	18 341	18 822

Sumber : BPS Kabupaten Kepulauan Anambas

Source : BPS-Statistics Of Kepulauan Anambas Regency

Tabel
Table

9.1.12

Banyaknya Bagasi Melalui Bandara Letung Menurut Bulan (kg), 2017

Volume of Bagages at Letung Airport by Month (kg), 2017

	Bulan <i>Month</i>	Bagasi Bongkar <i>Bagages Takepart</i>	Bagasi Muat <i>Bagages Contained</i>
	(1)	(2)	(3)
1.	Januari/ <i>January</i>	0	0
2.	Februari/ <i>February</i>	0	0
3.	Maret/ <i>March</i>	249	208
4.	April/ <i>April</i>	255	462
5.	Mei/ <i>May</i>	119	145
6.	Juni/ <i>June</i>	344	377
7.	Juli/ <i>July</i>	0	0
8.	Agustus/ <i>August</i>	273	332
9.	September/ <i>September</i>	418	352
10.	Oktober/ <i>October</i>	347	495
11.	November/ <i>November</i>	513	434
12.	Desember/ <i>December</i>	157	95
	2017	2 675	2 900

Sumber : BPS Kabupaten Kepulauan Anambas

Source : BPS-Statistics Of Kepulauan Anambas Regency

9.2 POS DAN TELEKOMUNIKASI/POST AND TELECOMMUNICATION

Tabel 9.2.1 Banyaknya Surat Pos yang Dikirim dan Diterima Melalui Kantor Pos Tarempa Tahun, 2017
Table *Number of Mail Sent and Received by Post Office of Tarempa in 2017*

Jenis <i>Kinds</i>	Dikirim <i>Sent</i>	Diterima <i>Received</i>
(1)	(2)	(3)
Biasa <i>Ordinary</i>	50	695
Kilat <i>Express</i>	970	4 316
Tercatat <i>Registered</i>	-	-
Paket <i>Parcel</i>	725	1 153
EMS <i>Express Mail Service</i>	-	-
Jumlah/ Total	1 745	6 164

Sumber : Kantor Pos Tarempa
 Source : Post Office of Tarempa

Tabel
Table 9.2.2

Jumlah Menara Telekomunikasi (Tower) dan Warung Internet (Warnet) Menurut Kecamatan di Kabupaten Kepulauan Anambas, 2017

Number of Telecommunication Towers and Internet Cafes by Subdistrict in Kepulauan Anambas Regency, 2017

Kecamatan <i>Subdistrict</i>		Menara Telekomunikasi <i>Telecommunication Towers</i>	Warung Internet <i>Internet Cafes</i>
(1)		(2)	(3)
1.	Jemeja	6	0
2.	Jemeja Timur	2	0
3.	Siantan Selatan	6	0
4.	Siantan	6	1
5.	Siantan Timur	5	0
6.	Siantan Tengah	2	0
7.	Palatak	8	0
Jumlah/Total		35	1

Sumber : Dinas Komunikasi, Informatika dan Statistik Kabupaten Kepulauan Anambas

Source : *Communications, Informatics, and Statistics Services of Kep. Anambas Regency*

Anggaran & Realisasi

Pendapatan dan Belanja Pemerintah

Kabupaten Kepulauan Anambas, 2017

Anggaran dan Realisasi Pendapatan



Anggaran

Rp **764,09**

Miliar Rupiah

Realisasi

Rp **780,24**

Miliar Rupiah

Anggaran dan Realisasi Belanja



Anggaran

Rp **861,59**

Miliar Rupiah

Realisasi

Rp **787,74**

Miliar Rupiah

PENJELASAN TEKNIS

1. **Realisasi Penerimaan dan Pengeluaran Pemerintah** adalah realisasi/perhitungan APBD pada tiap tahun anggaran.
2. **Pendapatan Asli Daerah (PAD)** adalah pendapatan yang diperoleh daerah yang dipungut berdasarkan peraturan daerah sesuai dengan peraturan perundang-undangan, guna keperluan daerah yang bersangkutan dalam membiayai kegiatannya.
3. **Dana Perimbangan** adalah dana yang bersumber dari pendapatan APBN yang dialokasikan kepada Daerah untuk mendanai kebutuhan daerah dalam rangka pelaksanaan desentralisasi.
4. **Lain-lain Pendapatan yang Sah** adalah pendapatan lainnya dari pemerintah pusat dan atau dari instansi pusat, serta dari daerah lainnya.

TECHNICAL NOTES

1. **Actual revenue and expenditure of Government** is the realization of budget calculations for every fiscal year.
2. **Original Local Government Revenue** is revenue that is withheld based on local regulations in accordance with the legislation, for the purposes of financing their activities.
3. **Balanced Budget** is the fund coming from the state budget that is allocated to regions to fund their needs in the context of decentralization.
4. **Other Legal Revenue** is other income that is coming from the central government and or from the central agencies, as well as from other local government.

ULASAN

10.1. Keuangan Daerah

Berdasarkan laporan realisasi anggaran Kabupaten Kepulauan Anambas, anggaran pendapatan pada tahun 2017 sebesar 764.091.635.250,20 rupiah sedangkan realisasinya mencapai 780.240.497.322,54 rupiah. Untuk anggaran belanja Kabupaten Kepulauan Anambas pada tahun 2017 sebesar 861.587.807.909,90 rupiah dan realisasinya sebesar 783.735.296.631,90 rupiah atau mencapai 90.96 persen.

DESCRIPTION

10.1. Regional Finance

Based on the budget realization report of Kepulauan Anambas Regency, the revenue budget in 2017 amounted to 764.091.635.250,20 rupiahs while the realization reached 780.240.497.322,54 rupiahs. For the budget of Kepulauan Anambas Regency in 2017 amounted to 861.587.807.909,90 rupiahs and its realization amounted to 783.735.296.631,90 rupiahs or reached 90.96 percent.

10.1 KEUANGAN DAERAH/LOCAL FINANCE

Tabel 10.1.1 **Anggaran dan Realisasi Pendapatan Pemerintahan Kabupaten Kepulauan Anambas (juta rupiah), 2017**
Table *Budget and Realization Revenue of Kepulauan Anambas Regency Local Government (million rupiahs), 2017*

Jenis Pendapatan <i>Source of Revenues</i>	Anggaran <i>Budget</i>	Realisasi <i>Realization</i>
(1)	(2)	(3)
1. Pendapatan Asli Daerah <i>Original Local Government Revenues</i>	38 147,95	43 788,19
- Pajak Daerah/ <i>Local Taxes</i>	13 255,00	14 412,00
- Retribusi Daerah/ <i>Rebtributions</i>	1 544 ,41	563,09
- Hasil Pengolahan Kekayaan Daerah yang Dipisahkan/ <i>Income Management of Separated Regional Government Wealth</i>	1 942,28	1 942,28
- Lain-lain Pendapatan Asli Daerah <i>Other Original Local Government Revenue</i>	21 406,25	26 870,81
2. Dana Perimbangan/<i>Balancing Funds</i>	645 613,07	657 349,25
- Bagi Hasil Pajak dan Bagi Hasil bukan Pajak/ <i>Tax Sharing and Non Tax Sharing</i>	198 519,40	228 551,04
- Dana Alokasi Umum/ <i>General Allocation Funds</i>	352 853,44	352 853,44
- Dana Alokasi Khusus/ <i>Special Allocation Funds</i>	94 240,233	75 944,77
3. Lain-lain Pendapatan Daerah Yang Sah/<i>Other Legal Revenue</i>	80 330,62	79 103,07
- Pendapatan Hibah/ <i>Income Grants</i>	-	-
- Dana Bagi Hasil dari Provinsi dan Pemerintah Daerah Lainnya/ <i>Revenue Sharing from Provinces and Other Local Governments</i>	36 375,91	35 148,36
- Dana Penyesuaian dan Otonomi Khusus/ <i>Adjustment Funds</i>	43 954,71	43 954,71
Jumlah/<i>Total</i>	764 091,64	780 240,50

Sumber : Badan Keuangan Daerah Kabupaten Kepulauan Anambas

Source : *Regional Financial Agency of Kepulauan Anambas Regency*

Tabel **Anggaran dan Realisasi Belanja Pemerintah Kabupaten Kepulauan Anambas (juta rupiah), 2017**
Table 10.1.2 Budget and Realization Expenditure of Kepulauan Anambas Regency Local Government (million rupiahs), 2017

Jenis Belanja <i>Kind of Expenditures</i>	Anggaran <i>Budget</i>	Realisasi <i>Realization</i>
(1)	(2)	(3)
A. Belanja Tidak Langsung/<i>Indirect Expenditure</i>	354 467,58	329 460,72
1. Belanja Pegawai/ <i>Personnel expenditure</i>	241 154,56	218 884,94
2. Belanja Hibah/ <i>Grant</i>	8 993,33	8 282,32
3. Belanja Bantuan Sosial/ <i>Social Expenditure</i>	3 231,08	2 536,84
4. Belanja Bantuan Keuangan Kepada Provinsi / Kabupaten/Kota dan Pemerintahan Desa dan Partai Politik	99 788,61	99 737,58
5. Belanja Tidak Terduga/ <i>Unexpected Expenditure</i>	1 300,00	19,03
B. Belanja Langsung/<i>Direct Expenditure</i>	507 120,23	454 274,58
1. Belanja Pegawai/ <i>Personnel Expenditure</i>	79 170,99	71 270,39
2. Belanja Barang dan Jasa/	252 512,78	228 813,08
3. Belanja Modal / <i>Capital Expenditures</i>	175 436,46	154 191,11
Jumlah/<i>Total</i>	861 587,81	787 735,30

Sumber : Badan Keuangan Daerah Kabupaten Kepulauan Anambas

Source : *Regional Financial Agency of Kepulauan Anambas Regency*

Tabel
Table **10.1.3**

Anggaran dan Realisasi Penerimaan Pembiayaan Pemerintah Kabupaten Kepulauan Anambas (juta rupiah), 2017

Budget and Realization Financing Receipts of Kepulauan Anambas Regency Local Government (million rupiahs), 2017

Uraian <i>Description</i>	Anggaran <i>Budget</i>	Realisasi <i>Realization</i>
(1)	(2)	(3)
A. Penggunaan SiLPA <i>Use of SiLPA</i>		
- Penggunaan Sisa Lebih Perhitungan Anggaran Tahun Sebelumnya <i>Use of The Previous Year's Budget Calculation</i>	97 889 159 947,70	97 889 159 947,70
B. Penerimaan Kembali Pemberian Pinjaman <i>Recovery of Revolving Debt Funds</i>	407 012 712,00	481 978 033,00
Pembiayaan Netto <i>Net Financing</i>	98 296 172 659,70	98 371 137 980,70

Sumber : Badan Keuangan Daerah Kabupaten Kepulauan Anambas

Source : *Regional Financial Agency of Kepulauan Anambas Regency*

10.2 KOPERASI/COOPERATIVE

Banyaknya Koperasi Menurut Kecamatan dan Jenis Koperasi di Kabupaten Kepulauan Anambas, 2016-2017

Tabel 10.2.1
Table

Number of Cooperatives by Subdistrict and Type of Cooperative in Kepulauan Anambas Regency, 2017

Kecamatan Subdistrict	KPRI Cooperative of Civil Servannts	KOPKAR Cooperative of Employees	Koperasi Lainnya Othres Cooperatives	Jumlah Total
(1)	(2)	(3)	(4)	(5)
8. Jemaja	1	0	12	13
9. Jemaja Timur	0	0	6	6
10. Siantan Selatan	0	0	3	3
11. Siantan	1	0	31	32
12. Siantan Timur	0	0	3	3
13. Siantan Tengah	0	0	6	6
14. Palmatak	0	1	14	15
2017	2	1	75	78
2016	2	0	74	76

Sumber : Dinas Koperasi dan Usaha Mikro, Perdagangan dan Perindustrian Kabupaten Kepulauan Anambas

Source : Cooperative and Micro Bussiness, Trading, and Industry Services of Kepulauan Anambas Regency

10.3. KEUANGAN LAINNYA / OTHER FINANCE

Tabel
Table 10.3.1

Pungutan Pajak Bumi dan Bangunan Menurut Kecamatan di Kabupaten Kepulauan Anambas, 2017
Land and Building Tax in Kepulauan Anambas Regency by Subdistrict, 2017

Kecamatan <i>Subdistrict</i>	Luas Tanah <i>Land Area</i> (Ha)	Luas Bangunan <i>Building</i> <i>Area (M²)</i>	Jumlah Objek <i>Total</i> <i>Object</i>	Pokok Ketetapan <i>Rule of law</i> (000 Rp)
(1)	(2)	(3)	(4)	(5)
1. Jemaja	2 618 683	122 114	2 031	60 707 443
2. Jemaja Timur	8 678 440	8 038	841	12 701,692
3. Siantan Selatan	17 571 642	23 392	1 031	21 790 187
4. Siantan	14 299 145	199 647	3 360	170 125,306
5. Siantan Timur	7 617 161	32 827	1 078	17 694,963
6. Siantan Tengah	2 452 877	9 941	274	10 301 863
7. Palmatak	9 516 140	239 602	4 186	102 444,895
2017	62 754 088	635 561	12 801	395 766,349
2016	55 894 857	606 701	12 679	390 668,586

Sumber : Badan Keuangan Daerah Kabupaten Kepulauan Anambas
Source : Regional Financial Agency of Kepulauan Anambas Regency

Tabel
Table **10.3.2**

Stok Awal, Persediaan, Penyaluran, dan Stok Akhir Beras Perum BULOG Kabupaten Kepulauan Anambas (ton), 2017
Beginning and Final Stock, Receipt, and Distribution of BULOG's rice in Kepulauan Anambas Regency (ton), 2017

Bulan <i>Month</i>	Stok Awal <i>Beginning Stock</i>	Peneri- maan <i>Received</i>	Jumlah Tersedia <i>Total Stock</i>	Penya- luran <i>Distri-</i> <i>buted</i>	Stok Akhir <i>Final Stock</i>
(1)	(2)	(3)	(4)	(5)	(6)
1. Januari <i>January</i>	387,522	-	387,522	27,800	359,722
2. Februari <i>February</i>	359,722	-	359,722	30,620	329,102
3. Maret/ <i>March</i>	329,102	-	329,102	-	329,102
4. April/ <i>April</i>	329,102	-	329,102	-	329,102
5. Mei/ <i>May</i>	329,102	-	329,102	91,400	237,702
6. Juni/ <i>June</i>	237,702	-	237,702	-	237,702
7. Juli/ <i>July</i>	237,702	-	237,702	198,330	39,372
8. Agustus <i>August</i>	39,372	171,600	210,972	240	210,732
9. September <i>September</i>	210,732	227,400	438,132	160	437,972
10. Oktober <i>October</i>	437,972	-	437,972	91,280	346,692
11. November <i>November</i>	346,692	-	346,692	198,230	148,462
12. Desember <i>December</i>	148,462	-	148,462	400	148,062
2017	3 393,184	399,000	3 792,184	1 437,660	3 153,724

Sumber : Perum BULOG Kabupaten Kepulauan Anambas

Source : *Office of BULOG Kepulauan Anambas Regency*

Penyaluran/Penjualan Beras Bulog melalui Perum BULOG Kabupaten Kepulauan Anambas menurut Golongan Konsumen (ton), 2017

Tabel 10.3.3
Table

Distribution of Rice from Logistic Depot in Kepulauan Anambas Regency by Group of Consument (ton), 2017

Bulan <i>Month</i>	Karyawan <i>Employees</i>	Honoror <i>Honorary</i>	Komersil <i>Commercial</i>	Rastra Nasional/6 bulan	Rastra Otonomi/6 bulan	Jumlah <i>Total</i>
(1)	(2)	(3)	(4)	(5)	(6)	(7)
1. Januari/ <i>January</i>	-	-	27,800	-	-	27,800
2. Februari <i>February</i>	240	80	30,300	-	-	30,620
3. Maret <i>March</i>	-	-	-	-	-	-
4. April/ <i>April</i>	-	-	-	-	-	-
5. Mei/ <i>May</i>	240	80	-	97,080	-	91,400
6. Juni/ <i>June</i>	-	-	-	-	-	-
7. Juli/ <i>July</i>	240	-	-	-	198,090	198,330
8. Agustus <i>August</i>	120	120	-	-	-	240
9. September <i>September</i>	120	40	-	-	-	160
10. Oktober <i>October</i>	160	40	-	91,080	-	91,280
11. November <i>November</i>	140	-	-	-	198,090	198,230
12. Desember <i>December</i>	280	120	-	-	-	400
2017	1 540	480	58,100	188,160	396,180	1 468,280

Sumber : Perum BULOG Kabupaten Kepulauan Anambas

Source : Office of BULOG Kepulauan Anambas Regency

10.4. HARGA/PRICE

Tabel
Table **10.4.1**

Rata-rata Harga Beberapa Komoditi Strategis Menurut Bulan di Kabupaten Kepulauan Anambas (Rp), 2017
Average of Strategic Commodities by Months in Kepulauan Anambas Regency (Rp), 2017

Bulan <i>Month</i>	Beras <i>Rice</i> (1 kg)	Tepung Terigu <i>Flour</i> (1 kg)	Minyak Goreng Curah <i>Cooking Oil</i> (1 L)
(1)	(2)	(3)	(4)
1. Januari/ <i>January</i>	15 777	9 666	16 522
2. Februari/ <i>February</i>	15 777	9 666	16 522
3. Maret/ <i>March</i>	15 666	9 666	16 522
4. April/ <i>April</i>	15 666	9 666	16 522
5. Mei/ <i>May</i>	15 666	9 666	16 522
6. Juni/ <i>June</i>	15 666	9 333	16 522
7. Juli/ <i>July</i>	15 555	9 333	16 522
8. Agustus/ <i>August</i>	15 555	9 333	17 188
9. September/ <i>September</i>	15 555	9 333	17 188
10. Oktober/ <i>October</i>	15 555	9 333	17 188
11. November/ <i>November</i>	15 222	9 333	17 188
12. Desember/ <i>December</i>	15 555	9 000	17 188

berlanjut/*to be continued...*

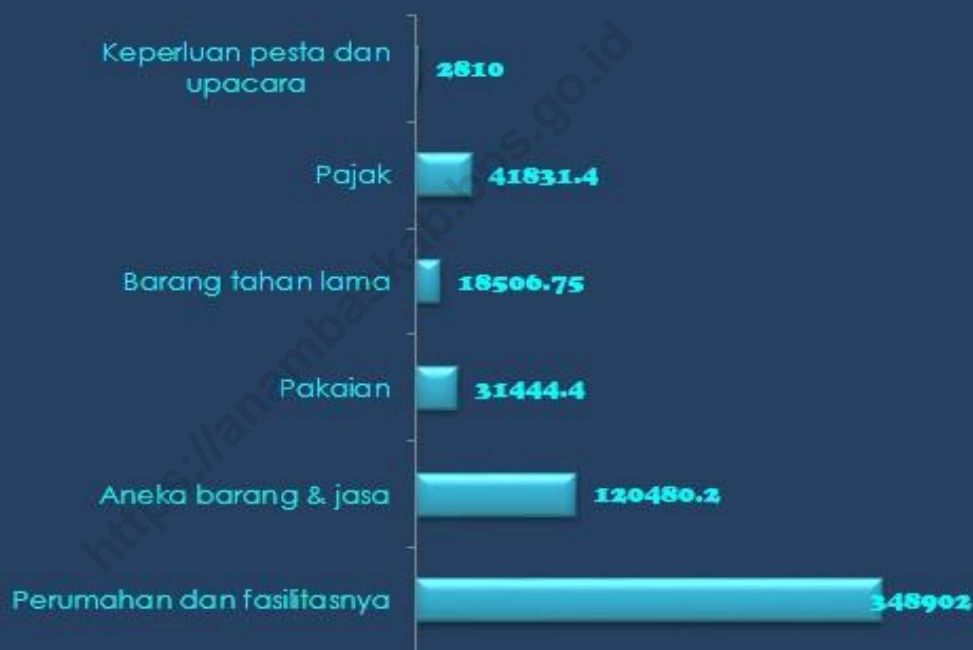
Tabel Lanjutan 10.4.1
Continued Table

Bulan <i>Month</i>	Daging Ayam Ras (1 kg)	Bawang Putih <i>Garlic</i> (1 kg)	Bawang Merah <i>Onion</i> (12 kg)	Cabai Merah (1kg)
(1)	(5)	(6)	(7)	(8)
1. Januari/ <i>January</i>	40 000	46 666	26 666	93 333
2. Februari/ <i>February</i>	39 333	50 000	23 000	110 000
3. Maret/ <i>March</i>	39 333	51 666	21 000	86 666
4. April/ <i>April</i>	39 333	52 000	19 000	83 333
5. Mei/ <i>May</i>	41 000	56 666	18 666	76 666
6. Juni/ <i>June</i>	39 000	50 666	14 333	70 000
7. Juli/ <i>July</i>	40 666	44 000	14 333	70 000
8. Agustus/ <i>August</i>	38 333	40 000	24 000	65 000
9. September/ <i>September</i>	39 000	40 000	26 666	62 500
10. Oktober/ <i>October</i>	38 333	40 000	26 666	52 500
11. November/ <i>November</i>	38 333	36 666	25 000	70 000
12. Desember/ <i>December</i>	38 333	35 000	26 000	70 000

Sumber : BPS Kabupaten Kepulauan Anambas

Source : BPS – Statistics Of Kepulauan Anambas Regency

Rata-rata pengeluaran Per Kapita Sebulan Menurut Kelompok Bukan Makanan Kabupaten Kepulauan Anambas



PENJELASAN TEKNIS

Pengeluaran rata-rata per kapita adalah biaya yang dikeluarkan untuk konsumsi semua anggota rumah tangga selama sebulan baik yang berasal dari pembelian, pemberian maupun produksi sendiri dibagi dengan banyaknya anggota rumah tangga dalam rumah tangga tersebut.

TECHNICAL NOTES

Per capita Average Expenditure is the cost spent for all household members consumption during the month, whether from purchasing, giving or own production, divided by the number of household members in the household.

<https://anambaskab.bps.go.id>

ULASAN	DESCRIPTION
<p>Tingkat kesejahteraan suatu rumah tangga dapat dilihat jelas melalui besarnya pendapatan yang diterima. Mengingat data pendapatan yang akurat sulit diperoleh, maka pendekatan yang sering digunakan adalah melalui pendekatan pengeluaran rumah tangga.</p>	<p><i>The welfare level of a household is significantly correlated with total income. Data on income however, is very difficult to collect, such that the welfare level of population are commonly approximated (estimated) through household expenditure.</i></p>
<p>Pengeluaran penduduk dibedakan menjadi dua kelompok yaitu makanan dan bukan makanan. Berdasarkan data hasil Survei Sosial Ekonomi Nasional (SUSENAS) Maret 2016 memperlihatkan bahwa pengeluaran rata-rata per kapita sebulan penduduk Kabupaten Kepulauan Anambas untuk kelompok makanan mencapai 666.309 rupiah, sedangkan kelompok non makanan mencapai 621.194 rupiah.</p>	<p><i>Population spending is divided into two groups: food and non-food. Based on data from the National Socio- Economic Survey (SUSENAS) March 2016 shows that the average monthly per capita expenditure of Kepulauan Anambas Regency for food group reached 666.309 rupiahs, while non food group reached 621.194 rupiahs.</i></p>

PENGELUARAN PENDUDUK DAN KONSUMSI MAKANAN

Pengeluaran Rata-rata per Kapita Sebulan Menurut Golongan Pengeluaran dan Kelompok Barang di Kabupaten Kepulauan Anambas (Rp), 2017

Tabel
Table 11.1

Average Expenditure per Capita per Month by Expenditure Class and Commodity Group in Kepulauan Anambas Regency (Rp), 2017

Golongan Pengeluaran <i>Expenditure Class</i>	Kelompok Barang <i>Commodity Group</i>		Jumlah <i>Total</i>
	Makanan <i>Food</i>	Bukan Makanan <i>Non Food</i>	
(1)	(2)	(3)	(4)
Kuintil 1	333 570	220 850	554 420
Kuintil 2	494 181	326 116	820 297
Kuintil 3	593 604	460 949	1 044 553
Kuintil 4	792 697	640 779	1 433 476
Kuintil 5	1 103 131	1 210 862	2 313 993

Sumber : Survei Sosial Ekonomi Nasional 2017

Source : Socio Economic Survey, 2017

Pengeluaran Rata-rata per Kapita Sebulan Menurut Kelompok Makanan di Kabupaten Kepulauan Anambas, 2017

Tabel 11.2
Table

Average Expenditure per Capita per Month by Food Group in Kepulauan Anambas Regency, 2017

Kelompok Makanan <i>Food Group</i>		Rata-rata per Kapita Sebulan (rupiah) <i>Average Monthly per Capita Expenditure</i>	Persentase Rata-rata Pengeluaran <i>Percentage of Average Expenditure</i>
(1)		(2)	(3)
1.	Padi-padian / <i>Cereals</i>	72 953,4	11,02
2.	Umbi-umbian / <i>Tubers</i>	4 712,8	0,71
3.	Ikan / <i>Fish</i>	78 182,0	11,81
4.	Daging / <i>Meat</i>	18 618,8	2,81
5.	Telur dan Susu / <i>Eggs and Milks</i>	48 026,8	7,26
6.	Sayur-sayuran / <i>Vegetables</i>	59 901,0	9,05
7.	Kacang-kacangan / <i>Legumes</i>	6 163,4	0,93
8.	Buah-buahan / <i>Fruits</i>	19 774,2	2,99
9.	Minyak dan Lemak / <i>Oils and Fats</i>	23 753,0	3,59
10.	Bahan Minuman / <i>Beverage Stuffs</i>	28 089,4	4,24
11.	Bumbu-bumbuan / <i>Spices</i>	12 849,0	1,95
12.	Konsumsi Lainnya / <i>Miscellaneous Food Item</i>	19 625,6	2,97
13.	Makanan dan Minuman Jadi / <i>Prepared Food and Beverage</i>	170 039,4	25,69
14.	Tembakau dan Sirih / <i>Tobacco and Betel</i>	99 148,0	14,98
Jumlah/Total		661 836,8	100

PENGELUARAN PENDUDUK DAN KONSUMSI MAKANAN

Sumber : Survei Sosial Ekonomi Nasional 2017

Source : Socio Economic Survey, 2017

Tabel 11.3 **Pengeluaran Rata-rata per Kapita Sebulan Menurut Kelompok Bukan Makanan di Kabupaten Kepulauan Anambas, 2017**
Average Expenditure per Capita per Month by Non Food Group in Kepulauan Anambas Regency, 2017


Kelompok Bukan Makanan <i>Non Food Item</i>	Rata-rata per Kapita Sebulan (rupiah) <i>Average Expenditure per Capita per Month</i>	Persentase Rata-rata Pengeluaran <i>Percentage of Average Expenditure</i>
(1)	(2)	(3)
1. Perumahan dan Fasilitasnya <i>Housing and Household Facility</i>	348 902,0	61.86
2. Barang dan Jasa <i>Goods and Services</i>	120 480,2	21.36
3. Pakaian, Alas Kaki, dan Tutup Kepala <i>Clothing, Footware, and Headware</i>	31 444,4	5.57
4. Barang Tahan Lama <i>Durable Goods</i>	18 506,75	3.29
5. Pajak dan Asuransi <i>Taxes and Insurance</i>	41 831.4	7,43
6. Keperluan Pesta dan Upacara/ <i>Parties and Ceremonies</i>	2 810.0	0,49
Jumlah/Total	563 974,75	100

Sumber : Survei Sosial Ekonomi Nasional 2017

Source : Socio Economic Survey, 2017

<https://anambaskab.bps.go.id>

Kontribusi terhadap PDRB Tanpa Migas (Persen)



PDRB ADHB Per Kapita Tanpa Migas, 2015-2017 (Juta Rupiah)



**PENDAPATAN REGIONAL
REGIONAL INCOME**

12

PENJELASAN TEKNIS

1. Penghitungan statistik neraca nasional mengikuti buku petunjuk yang diterbitkan oleh Perserikatan Bangsa Bangsa (PBB) dikenal sebagai Sistem Neraca Nasional (SNN). SNN adalah rekomendasi internasional tentang bagaimana menyusun ukuran aktivitas ekonomi yang sesuai dengan standar neraca baku yang didasarkan pada prinsip-prinsip ekonomi. Rekomendasi yang dimaksud dinyatakan dalam sekumpulan konsep, definisi, klasifikasi, dan aturan neraca yang disepakati secara internasional dalam mengukur indikator tertentu seperti Produk Domestik Bruto (PDB). Salah satu bentuk adaptasi pencatatan statistik nasional adalah melakukan perubahan tahun dasar PDB Indonesia dari tahun 2000 ke 2010. Perubahan tahun dasar PDB dilakukan seiring dengan mengadopsi rekomendasi PBB yang tertuang dalam Sistem Neraca Nasional 2008 (SNA 2008).

2. Produk Domestik Bruto pada tingkat nasional serta Produk Domestik Regional Bruto (PDRB) pada tingkat regional (provinsi) menggambarkan kemampuan suatu wilayah untuk menciptakan nilai tambah pada suatu waktu tertentu. Untuk

TECHNICAL NOTES

1. *The method used to estimate national accounts statistics is based on the standard guidelines formed by United Nation known as System of National Accounts (SNA). SNA is the internationally agreed standard set of recommendations on how to compile measures of economic activity in accordance with strict accounting conventions based on economic principles. The recommendations are expressed in term of a set of concepts, definitions, classifications and accounting rules that comprise the internationally agreed standard for measuring indicators such as Gross Domestic Product (GDP). One of the improvement in the national statistical system is to rebase GDP form base year 2000 to 2010 in order to capture current economic condition. It is in line with the United Nations (UN) recommendation on 2008 SNA.*

2. *The basic measure of the value added arising from economic activity is known as Gross Domestic Product at the national level and Gross Regional Domestic Product (GRDP) at the regional level (provinces/regencies/*

menyusun PDB maupun PDRB digunakan 2 pendekatan, yaitu lapangan usaha dan pengeluaran. Keduanya menyajikan komposisi data nilai tambah dirinci menurut sumber kegiatan ekonomi (lapangan usaha) dan menurut komponen penggunaannya. PDB maupun PDRB dari sisi lapangan usaha merupakan penjumlahan seluruh komponen nilai tambah bruto yang mampu diciptakan oleh sektor-sektor ekonomi atas berbagai aktivitas produksinya. Sedangkan dari sisi pengeluaran menjelaskan tentang penggunaan dari nilai tambah tersebut.

3. PDB menurut lapangan usaha mengalami perubahan klasifikasi dari 9 lapangan usaha menjadi 17 lapangan usaha. PDB menurut lapangan usaha dirinci menurut total nilai tambah dari seluruh sektor ekonomi yang mencakup lapangan usaha Pertanian, Kehutanan, dan Perikanan; Pertambangan dan Penggalian; Industri Pengolahan; Pengadaan Listrik dan Gas; Pengadaan Air, Pengelolaan Sampah, Limbah dan Daur Ulang; Konstruksi; Perdagangan Besar dan Eceran, Reparasi Mobil dan Sepeda Motor; Transportasi dan Pergudangan; Penyediaan

municipalities). To compile these statistics, two approaches have been used, i.e. "production approach" and "expenditure approach". The first approach is to measure value added produced by various kinds of economic activities, while the second approach is to measure final uses of the country's output. In other words, GDP/GRDP is the sum of total value added produced by all economic industries (activities) and the way of using it.

3. *GDP by industry classification changes from 9 sectors to 17 industries. GDP by industry is classified by types of economic activities such as Agriculture, Forestry and Fishing; Mining and Quarrying; Manufacturing; Electric and Gas; Water supply, Sewerage, Waste Management and Remediation Activities; Construction; Wholesale and Retail Trade; Repair of Motor Vehicles and Motorcycles; Transportation and Storage; Accommodation and Food Service Activities; Information and Communication; Financial and Insurance Activities; Real Estate*

Akomodasi dan Makan Minum; Informasi dan Komunikasi; Jasa Keuangan dan Asuransi; Real Estat; Jasa Perusahaan; Administrasi Pemerintahan, Pertahanan dan Jaminan Sosial Wajib; Jasa Pendidikan; Jasa Kesehatan dan Kegiatan Sosial; dan Jasa lainnya.

Activities; Business Activities; Public Administration; Defense and Compulsory Social Security; Education; Human Health and Social Work Activities; and Other Services Activities.

4. Produk Domestik Bruto maupun agregat turunannya disajikan dalam 2 (dua) versi penilaian, yaitu atas dasar “harga berlaku” dan atas dasar “harga konstan”. Disebut sebagai harga berlaku karena seluruh agregat dinilai dengan menggunakan harga pada tahun berjalan, sedangkan harga konstan penilaiannya didasarkan kepada harga satu tahun dasar tertentu, dalam publikasi ini digunakan harga tahun 2010.

4. GDP and its aggregations are presented in two forms: at current market prices and at constant base year market prices. In presenting current market prices, all aggregates are valued at current market prices, while base year constant market prices are shown by valuing all aggregates at fixed base year prices. Year of 2010 is used as the base year in this publication.

5. Laju pertumbuhan PDRB diperoleh dari perhitungan PDB atas dasar harga konstan. Diperoleh dengan cara mengurangi nilai PDB pada tahun ke-n terhadap nilai pada tahun ke n-1 (tahun sebelumnya), dibagi dengan nilai pada tahun ke n-1, dikalikan dengan 100 persen. Laju pertumbuhan menunjukkan perkembangan agregat pendapatan dari satu waktu tertentu terhadap waktu sebelumnya.

5. Growth rate of Gross Domestic Product is derived from GDP at constant market prices. It is obtained by subtracting the value of GDP year n with the value of GDP year n-1, divided by the value of GDP year n-1 then multiplied by 100 percent. The growth rate of GDP explains the income growth during the given period.

ULASAN

Produk domestik regional bruto adalah jumlah nilai tambah barang dan jasa yang dihasilkan dari seluruh kegiatan perekonomian diseluruh daerah dalam tahun tertentu atau periode tertentu dan biasanya satu tahun.

PDRB harga berlaku (nominal) menunjukkan kemampuan sumber daya ekonomi yang dihasilkan oleh suatu wilayah. Nilai PDRB yang besar menunjukkan kemampuan sumber daya ekonomi yang besar, begitu juga sebaliknya.

PDRB harga konstan (riil) dapat digunakan untuk menunjukkan laju pertumbuhan ekonomi secara keseluruhan atau setiap kategori dari tahun ke tahun.

Distribusi PDRB harga berlaku menurut lapangan usaha menunjukkan struktur perekonomian atau peranan setiap kategori ekonomi dalam suatu wilayah. Kategori-kategori ekonomi yang mempunyai peran besar menunjukkan basis perekonomian suatu wilayah.

DESCRIPTION

Gross regional domestic product is the amount of value added of goods and services generated from all economic activities throughout the region within a particular year or a particular period and usually one year.

GRDP at current price indicates the ability of economic resources generated by a region. Large GRDP values indicate the ability of large economic resources, and vice versa.

GDP of constant prices (real) can be used to indicate the rate of overall economic growth or each category from year to year.

The GDP distribution of prices applies according to the field of business shows the structure of the economy or the role of each economic category within a region. The economic categories that have a big role indicate the economic base of a region.

Tabel
Table **12 1**

Produk Domestik Regional Bruto Kabupaten Kepulauan Anambas Atas Dasar Harga Berlaku Menurut Lapangan Usaha (juta rupiah), 2015-2017
Gross Regional Domestic Product at Current Market Prices in Kepulauan Anambas Regency by Industry (million rupiahs), 2015-2018

Lapangan Usaha <i>Industry</i>		2015	2016*	2017**
(1)		(2)	(3)	(4)
1.	Pertanian, Kehutanan, dan Perikanan <i>Agriculture, Forestry and Fishing</i>	726 148,4	793 975,6	845 797,9
2.	Pertambangan dan Penggalian <i>Mining and Quarrying</i>	12 110 330,7	12 408 064,1	12 871 523,7
3.	Industri Pengolahan <i>Manufacturing</i>	1 808 004,9	1 809 370,7	1 780 995,5
4.	Pengadaan Listrik dan Gas <i>Electricity and Gas</i>	7 178,5	8 186,0	8 919,2
5.	Pengadaan Air, Pengelolaan Sampah, Limbah dan Daur Ulang <i>Water supply, Sewerage, Waste Management and Remediation Activities</i>	303,3	337,6	359,1
6.	Konstruksi/ <i>Construction</i>	646 073,1	726 059,6	814 160,3
7.	Perdagangan Besar dan Eceran; Reparasi Mobil dan Sepeda Motor <i>Wholesale and Retail Trade; Repair of Motor Vehicles and Motorcycles</i>	293 390,7	326 055,3	363 169,7
8.	Transportasi dan Pergudangan <i>Transportation and Storage</i>	24 631,4	27 413,6	30 182,6
9.	Penyediaan Akomodasi dan Makan Minum/ <i>Accommodation and Food Service Activities</i>	11 953,4	13 357,4	15 170,4

berlanjut/to be continued ...

REGIONAL INCOME

Tabel Lanjutan 12.1
Continued Table

Lapangan Usaha <i>Industry</i>		2015	2016*	2017**
(1)		(2)	(3)	(4)
10.	Informasi dan Komunikasi <i>Information and Communication</i>	47 055,6	51 527,0	58 480,7
11.	Jasa Keuangan dan Asuransi <i>Financial and Insurance Activities</i>	16 147,1	17 419,5	19 253,4
12.	Real Estate/ <i>Real Estate Activities</i>	74 016,8	82 205,5	90 549,0
13.	Jasa Perusahaan/ <i>Business Activities</i>	19,4	21,7	24,7
14.	Administrasi Pemerintahan, Pertahanan dan Jaminan Sosial Wajib <i>Public Administration and Defence; Compulsory Social Security</i>	254 270,1	272 970,0	290 587,6
15.	Jasa Pendidikan/ <i>Education</i>	23 152,4	25 516,2	28 800,9
16.	Jasa Kesehatan dan Kegiatan Sosial Sosial <i>Human Health and Social Work Activities</i>	22 963,7	25 918,9	30 285,6
17.	Jasa lainnya/ <i>Other Services Activities</i>	8 381,8	9 183,4	9 844,6
Produk Domestik Regional Bruto <i>Gross Regional Domestic Product</i>		16 074 021,4	16 597 582,2	17 258 104,9

Ket:

*angka sementara

**angka sangat sementara

Sumber : BPS Kabupaten Kepulauan Anambas

Source : BPS-Statistics Of Kepulauan Anambas Regency

Tabel
Table **12 2**

Produk Domestik Regional Bruto Kabupaten Kepulauan Anambas Atas Dasar Harga Konstan 2010 Menurut Lapangan Usaha (juta rupiah), 2015-2017

Gross Regional Domestic Product at Constant 2010 Market Prices in Kepulauan Anambas Regency by Industry (million rupiahs), 2015-2017

Lapangan Usaha <i>Industry</i>		2015	2016*	2017**
(1)		(2)	(3)	(4)
1.	Pertanian, Kehutanan, dan Perikanan <i>Agriculture, Forestry</i>	589 474,0	621 552,6	637 300,68
2.	Pertambangan dan Penggalian <i>Mining and Quarrying</i>	9 454 303,7	9 688 154,5	9 650 046,55
3.	Industri Pengolahan/ <i>Manufacturing</i>	1 636 400,5	1 659 679,7	1 600 702,44
4.	Pengadaan Listrik dan Gas <i>Electricity and Gas</i>	5 484,4	6 065,5	6 459,67
5.	Pengadaan Air, Pengelolaan Sampah, Limbah dan Daur Ulang <i>Water supply, Sewerage, Waste Management and Remediation Activities</i>	272,9	288,3	300,55
6.	Konstruksi/ <i>Construction</i>	494 721,6	539 394,9	583 841,09
7.	Perdagangan Besar dan Eceran; Reparasi Mobil dan Sepeda Motor <i>Wholesale and Retail Trade; Repair of Motor Vehicles and Motorcycles</i>	224 338,9	236 293,4	246 669,85
8.	Transportasi dan Pergudangan <i>Transportation and Storage</i>	18 030,6	18 883,8	19 737,45
9.	Penyediaan Akomodasi dan Makan Minum/ <i>Accommodation and Food Service Activities</i>	9 939,7	10 634,0	11 424,92

berlanjut/to be continued ...

Tabel Lanjutan 12.2
Continued Table

Lapangan Usaha <i>Industry</i>	2015	2016*	2017**
(1)	(2)	(3)	(4)
10. Informasi dan Komunikasi <i>Information and Communication</i>	44 982,7	47 566,9	50 335,33
11. Jasa Keuangan dan Asuransi/ <i>Financial and Insurance Activities</i>	13 529,2	14 153,7	14 778,42
12. Real Estate/ <i>Real Estate Activities</i>	59 483,8	63 397,0	66 875,33
13. Jasa Perusahaan/ <i>Business Activities</i>	17,3	18,4	19,45
14. Administrasi Pemerintahan, Pertahanan dan Jaminan Sosial Wajib/ <i>Public Administration and Defence; Compulsory Social Security</i>	188 992,8	202 010,4	203 975,19
15. Jasa Pendidikan/ <i>Education</i>	18 850,2	19 999,5	20 982,98
16. Jasa Kesehatan dan Kegiatan Sosial Sosial/ <i>Human Health and Social Work Activities</i>	18 899,3	20 428,1	22 043,67
17. Jasa lainnya/ <i>Other Services Activities</i>	6 524,7	6 722,9	6 960,78
Produk Domestik Regional Bruto <i>Gross Regional Domestic Product</i>	12 784 246,2	13 155 243,5	13 142 454,36

Ket:

*angka sementara

**angka sangat sementara

Sumber : BPS Kabupaten Kepulauan Anambas

Source : BPS-Statistics Of Kepulauan Anambas Regency

Tabel
Table **12.3**

Distribusi Persentase Produk Domestik Regional Bruto Kabupaten Kepulauan Anambas Atas Dasar Harga Berlaku Menurut Lapangan Usaha (persen), 2015-2017
Percentage Distribution of Gross Regional Domestic Product at Current Market Prices in Kepulauan Anambas Regency by Industry (percent), 2015-2017

Lapangan Usaha <i>Industry</i>		2015	2016*	2017**
(1)		(2)	(3)	(4)
1.	Pertanian, Kehutanan, dan Perikanan <i>Agriculture, Forestry and Fishing</i>	4,52	4,78	4,90
2.	Pertambangan dan Penggalian <i>Mining and Quarrying</i>	75,34	74,76	74,58
3.	Industri Pengolahan/ <i>Manufacturing</i>	11,25	10,90	10,32
4.	Pengadaan Listrik dan Gas <i>Electricity and Gas</i>	0,04	0,05	0,05
5.	Pengadaan Air, Pengelolaan Sampah, Limbah dan Daur Ulang/ <i>Water supply, Sewerage, Waste Management and Remediation Activities</i>	0,00	0,00	0,00
6.	Konstruksi/ <i>Construction</i>	4,02	4,37	4,72
7.	Perdagangan Besar dan Eceran; Reparasi Mobil dan Sepeda Motor/ <i>Wholesale and Retail Trade; Repair of Motor Vehicles and Motorcycles</i>	1,83	1,96	2,10
8.	Transportasi dan Pergudangan <i>Transportation and Storage</i>	0,15	0,17	0,17
9.	Penyediaan Akomodasi dan Makan Minum <i>Accommodation and Food Service Activities</i>	0,07	0,08	0,09

berlanjut/to be continued ...

Tabel Lanjutan 12 3
Continued Table

Lapangan Usaha Industry	2015	2016	2017
(1)	(2)	(3)	(4)
10. Informasi dan Komunikasi <i>Information and Communication</i>	0,29	0,31	0,34
11. Jasa Keuangan dan Asuransi <i>Financial and Insurance Activities</i>	0,10	0,10	0,11
12. Real Estate/ <i>Real Estate Activities</i>	0,46	0,50	0,52
13. Jasa Perusahaan/ <i>Business Activities</i>	0,00	0,00	0,00
14. Administrasi Pemerintahan, Pertahanan dan Jaminan Sosial Wajib <i>Public Administration and Defence; Compulsory Social Security</i>	1,58	1,64	1,68
15. Jasa Pendidikan/ <i>Education</i>	0,14	0,15	0,17
16. Jasa Kesehatan dan Kegiatan Sosial Sosial <i>Human Health and Social Work Activities</i>	0,14	0,16	0,18
17. Jasa lainnya/ <i>Other Services Activities</i>	0,05	0,06	0,06
Produk Domestik Regional Bruto <i>Gross Regional Domestic Product</i>	100,00	100,00	100,00

Ket:

*angka sementara

**angka sangat sementara

Sumber : BPS Kabupaten Kepulauan Anambas

Source : BPS-Statistics Of Kepulauan Anambas Regency

Laju Pertumbuhan Produk Domestik Regional Bruto Kabupaten Kepulauan Anambas Atas Dasar Harga Konstan 2010 Menurut Lapangan Usaha (persen), 2015-2017

Tabel
Table 12.4

Growth Rate of Gross Regional Domestic Product at Constant 2010 Market Prices in Kepulauan Anambas Regency by Industrial Origin (percent), 2015-2017

Lapangan Usaha <i>Industry</i>		2015	2016*	2017**
(1)		(2)	(3)	(4)
1.	Pertanian, Kehutanan, dan Perikanan <i>Agriculture, Forestry and Fishing</i>	5,11	5,44	2,53
2.	Pertambangan dan Penggalian <i>Mining and Quarrying</i>	2,61	2,47	-0,39
3.	Industri Pengolahan/ <i>Manufacturing</i>	2,92	1,42	-3,55
4.	Pengadaan Listrik dan Gas <i>Electricity and Gas</i>	4,59	10,60	6,50
5.	Pengadaan Air, Pengelolaan Sampah, Limbah dan Daur Ulang <i>Water supply, Sewerage, Waste Management and Remediation Activities</i>	5,39	5,64	4,26
6.	Konstruksi/ <i>Construction</i>	8,91	9,03	8,24
7.	Perdagangan Besar dan Eceran; Reparasi Mobil dan Sepeda Motor <i>Wholesale and Retail Trade; Repair of Motor Vehicles and Motorcycles</i>	4,67	5,33	4,39
8.	Transportasi dan Pergudangan <i>Transportation and Storage</i>	4,48	4,73	4,52
9.	Penyediaan Akomodasi dan Makan Minum <i>Accommodation and Food Service Activities</i>	6,52	6,98	7,44

berlanjut/to be continued ...

Tabel Lanjutan 12.4
Continued Table

Lapangan Usaha <i>Industry</i>	2015	2016*	2017**
(1)	(2)	(3)	(4)
10. Informasi dan Komunikasi <i>Information and Communication</i>	5,66	5,75	5,82
11. Jasa Keuangan dan Asuransi <i>Financial and Insurance Activities</i>	5,89	4,62	4,41
12. Real Estate/ <i>Real Estate Activities</i>	5,93	6,58	5,49
13. Jasa Perusahaan/ <i>Business Activities</i>	6,17	6,23	5,96
14. Administrasi Pemerintahan, Pertahanan dan Jaminan Sosial Wajib <i>Public Administration and Defence; Compulsory Social Security</i>	-0,08	6,89	0,97
15. Jasa Pendidikan/ <i>Education</i>	5,80	6,10	4,92
16. Jasa Kesehatan dan Kegiatan Sosial <i>Human Health and Social Work Activities</i>	7,85	8,09	7,91
17. Jasa lainnya/ <i>Other Services Activities</i>	1,10	3,04	3,54
Produk Domestik Regional Bruto <i>Gross Regional Domestic Product</i>	3,03	2,90	-0,10

Ket:

*angka sementara

**angka sangat sementara

Sumber : BPS Kabupaten Kepulauan Anambas

Source : BPS-Statistics Of Kepulauan Anambas Regency

Tabel
Table 12 5

**Indeks Implisit Produk Domestik Regional Bruto
Kabupaten Kepulauan Anambas Menurut Lapangan
Usaha, 2015-2017**

*Implicit Index of Gross Regional Domestic Product in
Kepulauan Anambas Regency by Industry, 2015-2017*

Lapangan Usaha <i>Industry</i>		2015	2016*	2017**
(1)		(2)	(3)	(4)
1.	Pertanian, Kehutanan, dan Perikanan <i>Agriculture, Forestry and Fishing</i>	123,19	127,74	132,72
2.	Pertambangan dan Penggalian <i>Mining and Quarrying</i>	128,09	128,07	133,38
3.	Industri Pengolahan/ <i>Manufacturing</i>	110,49	109,02	111,26
4.	Pengadaan Listrik dan Gas <i>Electricity and Gas</i>	130,89	134,96	138,07
5.	Pengadaan Air, Pengelolaan Sampah, Limbah dan Daur Ulang <i>Water supply, Sewerage, Waste Management and Remediation Activities</i>	111,16	117,12	119,49
6.	Konstruksi/ <i>Construction</i>	130,59	134,61	139,45
7.	Perdagangan Besar dan Eceran; Reparasi Mobil dan Sepeda Motor <i>Wholesale and Retail Trade; Repair of Motor Vehicles and Motorcycles</i>	130,78	137,99	147,23
8.	Transportasi dan Pergudangan <i>Transportation and Storage</i>	136,61	145,17	152,92
9.	Penyediaan Akomodasi dan Makan Minum <i>Accommodation and Food Service Activities</i>	120,26	125,61	132,78

berlanjut/to be continued ...

Tabel Lanjutan 12 5
Continued Table

Lapangan Usaha <i>Industry</i>		2015	2016*	2017**
(1)		(2)	(3)	(4)
1.	Informasi dan Komunikasi <i>Information and Communication</i>	104,61	108,33	116,18
2.	Jasa Keuangan dan Asuransi <i>Financial and Insurance Activities</i>	119,35	123,07	130,28
3.	Real Estate/ <i>Real Estate Activities</i>	124,43	129,67	135,40
4.	Jasa Perusahaan/ <i>Business Activities</i>	112,09	118,07	127,02
5.	Administrasi Pemerintahan, Pertahanan dan Jaminan Sosial Wajib <i>Public Administration and Defence; Compulsory Social Security</i>	134,54	135,13	142,46
6.	Jasa Pendidikan/ <i>Education</i>	122,82	127,58	137,26
7.	Jasa Kesehatan dan Kegiatan Sosial Sosial <i>Human Health and Social Work Activities</i>	121,51	126,88	137,39
8.	Jasa lainnya/ <i>Other Services Activities</i>	128,46	136,60	141,43
Produk Domestik Regional Bruto <i>Gross Regional Domestic Product</i>		125,73	126,17	131,32

Ket:

*angka sementara

**angka sangat sementara

Sumber : BPS Kabupaten Kepulauan Anambas

Source : BPS-Statistics Of Kepulauan Anambas Regency

Tabel
Table **12.6**

Laju Implisit Produk Domestik Regional Bruto Kabupaten Kepulauan Anambas Menurut Lapangan Usaha, 2014-2017
Implicit Growth Rate of Gross Regional Domestic Product in Kepulauan Anambas Regency by Industry, 2015-2017

Lapangan Usaha <i>Industry</i>		2015	2016*	2017**
(1)		(2)	(3)	(4)
1.	Pertanian, Kehutanan, dan Perikanan <i>Agriculture, Forestry and Fishing</i>	3,25	3,70	3,89
2.	Pertambangan dan Penggalian <i>Mining and Quarrying</i>	3,54	-0,01	4,14
3.	Industri Pengolahan/ <i>Manufacturing</i>	6,95	-1,33	2,06
4.	Pengadaan Listrik dan Gas <i>Electricity and Gas</i>	2,28	3,11	2,31
5.	Pengadaan Air, Pengelolaan Sampah, Limbah dan Daur Ulang <i>Water supply, Sewerage, Waste Management and Remediation Activities</i>	4,36	5,36	2,02
6.	Konstruksi/ <i>Construction</i>	2,08	3,07	3,60
7.	Perdagangan Besar dan Eceran; Reparasi Mobil dan Sepeda Motor <i>Wholesale and Retail Trade; Repair of Motor Vehicles and Motorcycles</i>	9,33	5,51	6,70
8.	Transportasi dan Pergudangan <i>Transportation and Storage</i>	11,41	6,27	5,34
9.	Penyediaan Akomodasi dan Makan Minum <i>Accommodation and Food Service Activities</i>	3,44	4,45	5,71

berlanjut/to be continued ...

Tabel Lanjutan 12 6
Continued Table

Lapangan Usaha <i>Industry</i>	2015	2016	2017
(1)	(2)	(3)	(4)
10. Informasi dan Komunikasi <i>Information and Communication</i>	3,47	3,55	7,25
11. Jasa Keuangan dan Asuransi <i>Financial and Insurance Activities</i>	6,40	3,12	5,86
12. Real Estate/ <i>Real Estate Activities</i>	5,47	4,21	4,42
13. Jasa Perusahaan/ <i>Business Activities</i>	2,40	5,33	7,58
14. Administrasi Pemerintahan, Pertahanan dan Jaminan Sosial Wajib <i>Public Administration and Defence; Compulsory Social Security</i>	4,72	0,44	5,43
15. Jasa Pendidikan/ <i>Education</i>	3,29	3,88	7,58
16. Jasa Kesehatan dan Kegiatan Sosial <i>Human Health and Social Work Activities</i>	3,90	4,42	8,28
17. Jasa lainnya/ <i>Other Services Activities</i>	7,59	6,33	3,54
Produk Domestik Regional Bruto <i>Gross Regional Domestic Product</i>	3,98	0,35	4,08

Ket:

*angka sementara

**angka sangat sementara

Sumber : BPS Kabupaten Kepulauan Anambas

Source : BPS-Statistics Of Kepulauan Anambas Regency

Tabel
Table **12.7**

Produk Domestik Regional Bruto Perkapita Kabupaten Kepulauan Anambas Atas Dasar Harga Berlaku, 2015-2017
Regional Income and Percapita at Current Market Price in Kepulauan Anambas Regency, 2015-2017

Rincian <i>Items</i>	2015	2016*	2017**
(1)	(2)	(3)	(4)
1. Produk Domestik Regional Bruto (juta Rp) <i>Gross Regional Domestic Product (million Rp)</i>	16 074 021,4	16 597 582,2	17 258 104,9
2. Jumlah Penduduk <i>Number of Population</i>	40 414	40 921	41 412
3. PDRB Perkapita (juta Rp) <i>Percapita GRDP (million Rp)</i>	397,73	405,60	416,74

Ket:

*angka sementara

**angka sangat sementara

Sumber : BPS Kabupaten Kepulauan Anambas

Source : BPS-Statistics Of Kepulauan Anambas Regency

Produk Domestik Regional Bruto Perkapita Kabupaten Kepulauan Anambas Atas Dasar Harga Konstan 2010, 2015-2017

Tabel 12.8
Table

Regional Income and Percapita at Constant 2010 Market Prices in Kepulauan Anambas Regency, 2015-2017

Rincian Items	2015	2016*	2017**
(1)	(2)	(3)	(4)
1. Produk Domestik Regional Bruto (juta Rp) <i>Gross Regional Domestic Product (million Rp)</i>	12 784 246,2	13 155 243,5	13 142 454,4
2. Jumlah Penduduk <i>Number of Population</i>	40 414	40 921	41 412
3. PDRB Perkapita (juta Rp) <i>Percapita GRDP (million Rp)</i>	316,33	321,48	317,36

Ket:

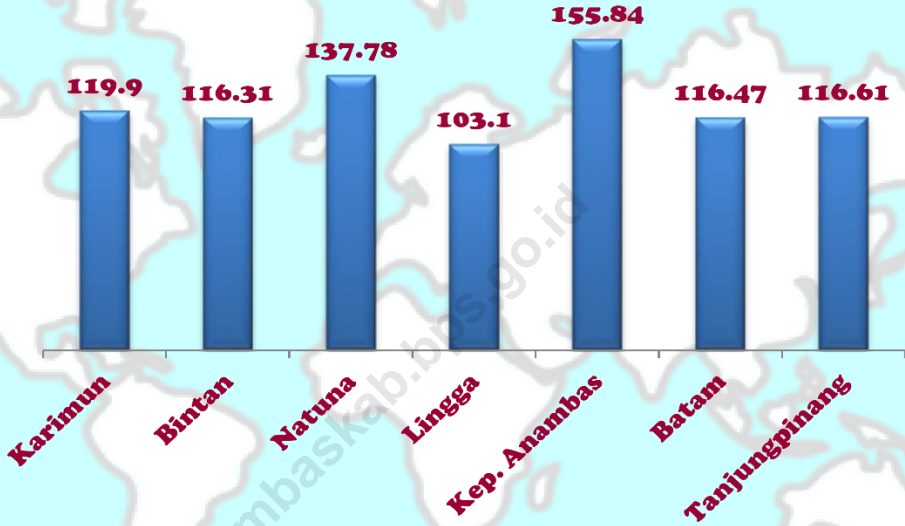
*angka sementara

**angka sangat sementara

Sumber : BPS Kabupaten Kepulauan Anambas

Source : BPS-Statistics Of Kepulauan Anambas Regency

2017



Indeks Kemahalan Konstruksi Menurut Kabupaten/Kota di Provinsi Kepulauan Riau

**PERBANDINGAN ANTAR
WILAYAH**
**REGENCY/MUNICIPAL
COMPARISON**

13

ULASAN**DESCRIPTION**

Pada tahun 2016, jumlah penduduk Provinsi Kepulauan Riau sebesar 2.028.169 jiwa. Jumlah penduduk Kota Tanjungpinang merupakan terbesar ketiga dengan persentase sekitar 10,09%. Terbesar pertama adalah Kota Batam dengan 60,96%, lalu diikuti Kabupaten Karimun sekitar 11,21%. Semua kabupaten/kota di Provinsi Kepulauan Riau mengalami pertumbuhan penduduk.

In 2016, total population of Kepulauan Riau Province was recorded 2.028.169 persons. Tanjungpinang population was the third highest population with around 10,09 percent. Population highest was Batam about 60,96 percent, then followed by Karimun about 11,21 percent. The number of population all regency in Kepulauan Riau Province were increased.

Laju pertumbuhan ekonomi Provinsi Kepulauan Riau dan Kota Tanjungpinang mengalami perlambatan pada tahun 2016, yakni masing-masing sekitar 4,77% dan 5,08%.

Economic growth rate of Kepulauan Riau Province and Tanjungpinang was slow moving in 2016, about 4,77 percent and 5,08 percent.

Kontribusi PDRB kabupaten/kota terhadap PDRB Provinsi Kepulauan Riau dapat tercermin dari besarnya nilai PDRB atas dasar harga berlaku. Kontribusi terbesar diberikan oleh Kota Batam sebesar 130.734,77 milyar rupiah (70,12%). Sedangkan kontribusi terkecil diberikan oleh Kabupaten Kepulauan Anambas sebesar 2.425,74 milyar rupiah (1,30%). Sedangkan kontribusi Kota Tanjungpinang sebesar 9,31%.

Contribution GRDP of regencies to GRDP Kepulauan Riau Province can be seen used GRDP at current price. The highest contribution was Batam which as reach 130.734,77 billion rupiahs (70,12 percent). While the smallest contribution was Kepulauan Anambas Regency, which as reach 2.425,74 billion rupiahs (1,30 percent). Contribution PDRB Tanjungpinang to PDRB Kepri is among 9,31 percent.

REGENCY/ MUNICIPAL COMPARISON

Tabel
Table **13.1**

Jumlah dan Laju Pertumbuhan Penduduk Menurut Kabupaten/Kota di Provinsi Kepulauan Riau, 2010 - 2017
Population and Population Growth Rate by Regency/Municipality in Kepulauan Riau Province, 2010 - 2017

Kabupaten/Kota <i>Regency/ Municipality</i>	Jumlah Penduduk <i>Population</i>			Laju Pertumbuhan Penduduk per Tahun <i>Annual Population Growth Rate (%)</i>	
	2010	2016	2017	2014	2015
(1)	(2)	(3)	(4)	(5)	(6)
Kabupaten/Regency					
1. Karimun	213 479	227 277	229 194	1,19	0,84
2. Bintan	143 020	154 584	156 313	1,49	1,12
3. Natuna	69 416	75 282	76 192	1,56	1,21
4. Lingga	86 513	88 971	89 330	0,54	0,40
5. Kep. Anambas	37 629	40 921	41 412	1,61	1,20
Kota/Municipality					
1. Batam	954 450	1 236 399	1 283 196	5,06	3,78
2. Tanjungpinang	188 309	204 735	207 057	1,59	1,13
Provinsi Kepulauan Riau	1 692 816	2 028 169	2 082 694	3,51	2,69

Sumber : Proyeksi Penduduk Indonesia, 2010 - 2035

Source : *Indonesia Population Projection 2010 - 2035*

Produk Domestik Regional Bruto Atas Dasar Harga Berlaku Menurut Kabupaten/Kota di Provinsi Kepulauan Riau (miliar Rp), 2013 - 2017

Tabel
Table **13.2**

Gross Regional Domestic Product at Current Market Prices by Regency/Municipality in Kepulauan Riau Province (billion Rp), 2013 - 2017

Kabupaten/Kota		2013	2014	2015	2016	2017
<i>Regency/Municipality</i>						
(1)		(2)	(3)	(4)	(5)	(6)
Kabupaten/Regency						
1.	Karimun	7 733,18	8 618,46	9 632,11	10 610,20	11 620,59
2.	Bintan	12 532,53	14 007,54	15 481,10	17 206,44	18 993,96
3.	Natuna	15 558,33	16 821,78	17 893,99	18 552,33	19 604,96
4.	Lingga	2 596,22	2 853,65	3 043,43	3,284,25	3 671,89
5.	Kep. Anambas	13 996,47	15 003,72	16 074,02	16 597,58	17 258,10
Kota/Municipality						
1.	Batam	96 661,05	107 219,53	120 945,74	130 553,21	137 467,71
2.	Tanjungpinang	13 300,49	14 564,88	15 842,11	17 078,30	18 104,63

Sumber : BPS Provinsi Kepulauan Riau

Source : BPS – Statistics of Kepulauan Riau Province

Tabel
Table **13.3**

Produk Domestik Regional Bruto Atas Dasar Harga Konstan 2010 Menurut Kabupaten/Kota di Provinsi Kepulauan Riau (miliar Rp), 2014 - 2017

Gross Regional Domestic Product at Constant 2010 Market Prices by Regency/Municipality in Kepulauan Riau Province (billion Rp), 2014 - 2017

Kabupaten/Kota <i>Regency/Municipality</i>	2014	2015	2016	2017
(1)	(2)	(3)	(4)	(5)
Kabupaten/Regency				
1. Karimun	7 207,30	7 678,54	8 152,07	8 594,08
2. Bintan	11 424,37	12 013,39	12 726,96	13 364,82
3. Natuna	13 585,41	14 115,27	14 538,93	14 665,42
4. Lingga	2 373,21	2 429,75	2 529,11	2 691,28
5. Kep. Anambas	12 407,91	12 784,25	13 155,24	13 142,45
Kota/Municipality				
1. Batam	84 644,07	90 457,74	95 369,70	97 459,73
2. Tanjungpinang	11 891,26	12 568,74	13 202,95	13 551,17

Sumber : BPS Provinsi Kepulauan Riau

Source : BPS – Statistics of Kepulauan Riau Province

Laju Pertumbuhan Produk Domestik Regional Bruto Atas Dasar Harga Konstan 2010 Menurut Kabupaten/Kota di Provinsi Kepulauan Riau (persen), 2014 - 2017

Tabel 13.4
Table

Growth Rate of Gross Regional Domestic Product at Constant 2010 Market Prices by Regency/Municipality in Kepulauan Riau Province (percent), 2014 - 2017

Kabupaten/Kota		2014	2015	2016	2017
<i>Regency/Municipality</i>					
(1)		(3)	(4)	(4)	(5)
Kabupaten/Regency					
1.	Karimun	6,87	6,54	6,17	5,42
2.	Bintan	6,35	5,16	5,94	5,01
3.	Natuna	4,42	3,90	3,00	0,87
4.	Lingga	5,16	2,38	4,09	6,41
5.	Kep. Anambas	3,70	3,03	2,90	-0,10
Kota/Municipality					
6.	Batam	7,16	6,87	5,43	2,19
7.	Tanjungpinang	5,28	5,70	5,05	2,64

Sumber : BPS Provinsi Kepulauan Riau

Source : BPS – Statistics of Kepulauan Riau Province

Tabel
Table **13.5**

Indikator Kemahalan Konstruksi (IKK) Menurut Kabupaten/Kota di Provinsi Kepulauan Riau, 2014–2017
Construction Cost Index by Regency/Municipality in Kepulauan Riau Province, 2014–2017

Kabupaten/Kota	2014	2015	2016	2017
<i>Regency/Municipality</i>				
(1)	(2)	(3)	(4)	(4)
Kabupaten/Regency				
1. Karimun	94,81	105,01	113,05	119,90
2. Bintan	103,00	118,16	118,10	116,31
3. Natuna	129,27	130,63	143,63	137,78
4. Lingga	112,54	102,39	91,87	103,10
5. Kep. Anambas	142,00	160,49	154,26	155,84
Kota/Municipality				
1. Batam	110,46	98,76	111,98	116,47
2. Tanjungpinang	97,13	103,65	110,80	116,61
Provinsi Kepulauan Riau	107,34	122,33	125,89	122,72

Sumber : BPS Provinsi Kepulauan Riau

Source : BPS – Statistics of Kepulauan Riau Province

DATA

MENCERDASKAN BANGSA

Enlighten The Nation



BADAN PUSAT STATISTIK
KABUPATEN KEPULAUAN ANAMBAS

Jl. Pemuda no 44, Tarempa, Siantan,
Kabupaten Kepulauan Anambas

Homepage: <http://anambaskab.bps.go.id>